



LAPPAJÄRVEN INVENTOINTI

SATU KOIVISTO 2006



MUSEOVIRASTO

SISÄLLYS

1. ARKISTOTIEDOT	4
2. JOHDANTO	5
3. ALUEEN LUONNE JA TUTKIMUSHISTORIA	6
4. INVENTOINNIN TOTEUTUS	8
5. INVENTOINNIN TULOKSET	9
6. LÄHTEET	11
7. HAKEMISTOT	12
8. KOHDEKUVAUKSET	15
8.1. Kiinteät muinaisjännökset	15
1. Leirintäalue 403010001	
2. Seitaharju 403010002	
3. Puusti 403010003	
4. Kyrönsaari 403010004	
5. Ahopelto 403010005	
6. Keskinen 403010006	
7. Kuoppalankangas 403010007	
8. Mäkelä 403010008	
9. Sillanpää 403010009	
10. Lomakeskus 403010010	
11. Kukkulanmäki 1000005850	
12. Saarenahonkangas 1000005852	
13. Heitinkangas 1000005853	
14. Järviahonkangas 1000005854	
15. Kiikkuneva 1000005855	
16. Kirkkoniemi 1000005856	
17. Kytökangas 1000005866	
8.2. Mahdolliset muinaisjännöskohteet	72
18. Ampumarata 1000005851	
19. Koppelonkangas 1000006333	
8.3. Löytöpaikat	78
20. Purola 1000006224	
21. Perälä 1000006225	
22. Övermark I 1000006226	
23. Övermark II 1000006227	
24. Härkäniemi 1000006228	
25. Hautala 1000006229	
26. Lammi 1000006230	
27. Halkosaari 1000006231	

28. Alalantela 1000006232
29. Ahde 1000006233
30. Ahvenniemi 1000006234
31. Vartianiemi 1000006235
32. Tervaskangas 1000006236
33. Juuriaisaho 1000006237
34. Kärnänsaari eteläranta 1000006238
35. Viinämäki 1000006239
36. Kanttorila 1000006240
37. Repulinneva 1000006241
38. Ammesmäki 1000006242
39. Särkiniemi 1000006243
40. Piihamina 1000006244
41. Rullikallio 1000006245
42. Timo 1000006246
43. Hernesniemi 1000006247
44. Mustikkamaa 1000006248
45. Kumpusaari 1000006249
46. Luomala 1000006250
47. Korri 1000006251
48. Ollila 1000006252
49. Ahonen 1000006253
50. Savola 1000006254
51. Ojala 1000006255
52. Peräjärvi 1000006256
53. Hiekanvainio 1000006257
54. Jäniniitty 1000006258
55. Keskikangas 1000006259
56. Olli 1000006260
57. Orava 1000006261
58. Savonkylä 1000006262
59. Ahvenniemen ranta 1000006263
60. Kirkonkylä 1000006264
61. Mäenkylä 1000006265
62. Lappajärven ranta 1000006266
63. Tarvola 1000006267
64. Toivola 1000006268
65. Kärnänsaari 1000006269
66. Lamminkylä 1000006270
67. Vieresjoki 1000006271
68. Murtoniemi 1000006272
69. Itäkylä 1000006273
70. Uusimäki 1000006276
71. Yli-Kivioja 1000006280
72. Ylipää 1000006284
73. Pappila 1000006285
74. Haaponiemi 1000006288
75. Myllyniemi 1000006290
76. Nykälä 1000006293

LIITTEET

1. ARKISTOTIEDOT

LAPPAJÄRVI (kuntatunnus 403)
Lappajärven inventointi 2006
Museovirasto, arkeologian osasto, Satu Koivisto

Perus-/maastokartat:

2313 04 MENKIJÄRVI
2313 05 KAUAJÄRVI
2313 06 KARVALA
2313 08 HÖYKKYLÄ
2313 09 KÄRNÄNSAARI
2314 01 PURMOJÄRVI
2314 04 TARVOLA
2314 05 VISKARINMÄKI
2314 07 LAPPAJÄRVI
2314 08 PITKÄSALO
2314 10 VINNI

Inventointiajankohta:

8. – 19.5.2006

Inventoinnin rahoittaja:

Museovirasto, arkeologian osasto

Lappajärven pinta-ala:

523 km², josta maata 384 km² ja vettä 139 km²

Löydöt:

KM 35846 – 35859, diar. 15.6.2006

Mustavalkonegatiivit:

f. 140 455 – 140 489

Diapositiivit:

d. 57 812 – 57 844

Aiemmat tutkimukset:

Kerttu Itkonen	pikainventointi	1968
Markku Torvinen	inventointi	1977
Markku Torvinen	koekaivaus	1977
Mirja Miettinen	tarkastus	1990
Pentti Rislä	rakennuspaikan valvonta	2001
Vesa Laulumaa	rakennuspaikan valvonta	2003
Satu Koivisto	rakennuspaikan valvonta	2005

2. JOHDANTO

Lappajärven kaupungin muinaisjäännösinventointi otettiin mukaan Museoviraston arkeologian osaston kesän 2006 kenttätöohjelmaan alueen vanhentuneen ja osittain puutteellisen inventointitilanteen johdosta. Ennen kesän 2006 inventointia kaupungin alueelta tunnettiin 10 kiinteää muinaisjäännöstä. Irtolöytöjä on saatu talteen kuitenkin noin sata.

Inventointi rahoitettiin Museoviraston arkeologian osaston varoin. Aikaa koko projektiin käytettiin yhteensä kuusi viikkoa, joka jakautui siten, että inventoinnin esitöihin käytettiin vajaa viikko, kenttätöihin kaksi viikkoa ja jälkitöihin ja raportin laadintaan n. kolme viikkoa. Maastotöitä Lappajärvellä tehtiin 8. – 19.5.2006.

Inventoinnin esi-, kenttä- ja jälkityöt teki allekirjoittanut Museoviraston arkeologian osastolta. Ennen inventointia lähetettiin tiedotteet paikallislehtiin ja Lappajärven kuntaan, missä pyydettiin paikallisia asukkaita ilmoittamaan vinkkejä alueen esihistoriaan ja historiaan liittyen. Ilmoituksia tuli jonkin verran ja näitä vihjeitä käytiin tarkastamassa maastossa. Kenttätöissä inventoijan apuna toimi ajoittain Lappajärven paikallisia asukkaita.

Inventointi keskittyi koko kaupungin alueelle. Vähäisen maastotyöajan takia keskityttiin ihmisen toiminnan kannalta otollisille alueille. Maastossa kuljettiin jalan, autolla ja soutuveneellä. Lappajärven pinta-ala on n. 523 km², josta on vettä 139 km².

Inventoinnin maastovaiheessa tarkastettiin kaikki Lappajärven tunnetut muinaisjäännöskohteet rekisteritietojen päivittämiseksi. Eri aikoina Museovirastoon ja paikallismuseoihin tehtyjä ilmoituksia tarkastettiin 12 kappaletta ja tämän lisäksi käytiin tarkastamassa yhteensä 31 löytöpaikkaa. Kohteiden sijaintitiedot tallennettiin GPS-paikantimella ja kiinteiden muinaisjäännösten laajuus pyrittiin arvioimaan maastossa. Inventoinnin tuloksena löytyi seitsemän uutta kiinteää muinaisjäännöskohdetta, kaikki kivikautisia asuinpaikkoja sekä kaksi mahdollista muinaisjäännöskohdetta. Puustin ennestään tunnetulta pellolla sijaitsevalta kivikautiselta asuinpaikalta löytyi kauempaa metsästä Lappajärven ensimmäiset kivikautiset asumuspainanteet.

Koska inventoinnin maastotyöskentelyyn oli varattu aikaa vain kaksi viikkoa, huolellisella esityöskentelyllä oli ensiarvoinen merkitys inventoinnin tehokkaaksi suorittamiseksi. Markku Torvisen inventointikertomus vuodelta 1977 on niin huolellisesti laadittu, että alueen lukuisien irtolöytöpaikkojen paikannus osoittautui maastossa vaivattomaksi. Inventoinnin yhteydessä tutustuttiin myös Lappajärven museon toimintaan ja havaittiin se valitettava seikka, että museon kiviesinekokoelmat ovat sekoittuneet useiden muuttojen ja uudelleenjärjestelyjen takia. Lähes kaikki kiviesineet on talletettu museon varastoon ilman minkäänlaisia löytötietoja. Museoviraston arkeologian osaston topografisessa arkistossa on vielä yksityiskohtaisia löytötietoja Lappajärven museon kokoelmien esi-ineistä, joita kuitenkin on näin jälkikäteen lähes mahdotonta yksilöidä.

Lappajärven kivikautinen asutus sijoittuu alueen suurimpien vesistöjen, Lappajärven, Välijoen ja Vieresjoen eriaikaisille rantavaiheille. Lappajärveltä tunnetaan myös suhteellisen paljon kivikautisia irtolöytökohteita, mikä on selitettävissä siten, että suuri osa alueen pelloista sijaitsee kivikautisilla rantakorkeuksilla vesistöjen läheisyydessä. Suuri osa kivikautisia asuinpaikkoja lienee tuhoutunut peltoviljelyn ja asutuksen vaikutuksesta. Lappajärven rannoilta on saatu talteen myös joitain irtolöytöjä rantavedestä. Erityisesti soikeita tuluskiviä on löytynyt Lappajärven ja Välijoen rantakivikoista, aivan vesirajasta. Rautakautisia löytöjä tunnetaan erityisesti Välijoen suulta, Niskan alueelta. Selkeästi rautakautisia kiinteitä muinaisjäännöksiä ei Lappajärveltä kuitenkaan tunneta. Nykälänniemen

kivirakenteet ajoittunevat historialliseen aikaan. Inventointiraportin tiedot on siirretty muinaisjään-
nösrekisteriin.

Helsingissä, 3.11.2006

Satu Koivisto, FM

3. ALUEEN LUONNE JA TUTKIMUSHISTORIA

Lappajärvi sijaitsee Länsi-Suomen läänissä Etelä-Pohjanmaalla. Lappajärven naapurikuntia ovat Alajärvi, Kauhava, Lapua, Vimpeli, Kortesjärvi, Evijärvi ja Veteli. Lappajärven asukasmäärä on 3 672 ja sen pinta-ala on 523,23 km², josta 139,30 km² on vesistöjä. Väestötiheys on 9,88 asukas-
ta/km². Lappajärven rantaviivaa kunnan alueella on n. 124 km, jolla on 1070 kesämökkiä.

Lappajärvi on Lappajärven, Vimpelin ja Alajärven kuntien alueilla sijaitseva Etelä-Pohjanmaan suurin järvi. Se on syntynyt meteoriitin törmäyksessä. Järven pinta-ala on 142 km² ja suurin syvyys 36 m. Suurin saari on Kärnä, josta järven rantamilta löydetty ainutlaatuinen tuliperäinen kivilaji, *kärnäiitti*, on saanut nimensä. Lappajärvi laskee Välijoen ja Ähtävänjoen kautta Pohjanlahteen. (<http://fi.wikipedia.org>.)



Kartta 1. Lappajärven sijaintikartta.

Lappajärvi on Suomen suurin meteoriittikraatteri. Lappajärven kraatterin läpimitta on n. 17 km ja se on nykyisten arvioiden mukaan iältään $73,3 \pm 5,4$ miljoonaa vuotta vanha. Se olisi tämän mukaan syntynyt liitukauden lopun kiihtyneessä meteoriitti- ja asteroidipommituksessa. Törmääjän läpimitta saattoi olla alle 0,5 km ja se räjähti törmätessään maahan 80 gigatonnin voimalla kaasuunuttaen törmäyksen aiheuttaman valtavan kitkan kuumennuksessa. Mm. jääkaudet ovat kuluttaneet ja muokanneet kraatteria suuresti. Sueviittia, kärnäiittiä ja räjähdysbreksiaa on kulkeutunut jäätikön mukana kauas kaakkoon ja etelään. Toisaalta kraatterin luoteisosaan tuli jäätikön tuomana uutta ainesta, moreenia ja hiekkaa. (Lehtinen 1983:34–40.)

Lappajärven syntyhistoria varmistui vasta 1976, mutta oletuksia järven meteoriittikraatteriluon-
teesta esitettiin jo 1950-luvulla. Kärnäiittiin liittyviä mikroskooppitutkimuksia tehtiin jo 1800-
luvulla. Maassa on sen kohdalla pyöreä syvennys, jonka keskikohta on järven keskellä olevan Kär-
nänsaaren eteläpäässä. Lappajärvestä on löydetty tyypillisiä meteoriittikraatterikiviä mm. sueviittia
ja coesiittia, joissa on kymmenkertaisesti rautaa ympäristön kiviin verrattuna. Kärnäiittiä, laavaki-
veä syntyi 1–2 km³, joka vastaa 10²⁰ joulen törmäysenergiaa. Tämä törmäysenergia vastaa 10–15
km läpimittaista kraatteria. Painovoimamittauksissa havaitaan 17 km läpimittainen pyöreä alue,
jonka keskipiste on 4 km Kärnänsaaren eteläkärjestä pohjoiseen. Kraatterin keskushuippu on paino-
voimahäiriön mukaan Kärnänsaaren keskusosan kohdalla. Lappajärvellä on kymmenien miljardien
tonnien massavaje. Ehjä kallio on 2 km syvyydessä, sen yllä on rikkoutunutta ja sen yllä sulanutta
kiveä, kärnäiittiä. (Lehtinen 1983:34–40, <http://fi.wikipedia.org>.)

Järviseu tu joutui jäätikön sulamisvaiheen jälkeen lähes kokonaan veden alle. Maastossa eri korkeuksilla näkyvät rantavaiheet osoittavat rantaviivan siirtymistä kohti nykyistä Pohjanlahtea maankohoamisen vaikutuksesta. Vuotuinen maannousu Lappajärven seudulla on nykyään n. 8 mm. Järviseu du n peruspiirteet alkoivat ilmetä Litorinavaiheen aikana, n. 6 500 cal BC alkaen. Evijärven kirkonkylässä Litorinameren korkein ranta sijaitsee n. 97 m mpy. Litorinameren aikana Lappajärvi kuroutui itsenäiseksi järvioltaaksi maankohoamisen vaikutuksesta. (Alhonen 1983:43–60.)



Kartta 2. Lappajärven kartta.

Lappajärvellä ensimmäisen perusinventoinnin on tehnyt Markku Torvinen Museovirastosta vuonna 1977. Tätä ennen Kerttu Itkonen on tarkastanut kunnan muinaisjäännösten luokituksia vuonna 1968. Torvisen inventointi oli perusteellinen ja siinä tarkastettiin systemaattisesti myös lähes kaikki Lappajärven irtolöytökohteet. Tämän jälkeen arkeologinen toiminta alueella on ollut satunnaisia tarkastusmatkoja tunnetuille kohteille sekä kolme valvontaa tunnettujen muinaisjäännösten lähei-

syydessä sijaitsevilla rakennuspaikoilla. Löytöjäkin Torvisen inventoinnin jälkeen on kokoelmiin liitetty vain kymmenisen päänumeroa. (Itkonen 1968, Torvinen 1977, Rislä 2001, Laulumaa 2004 ja Koivisto 2005.)

4. INVENTOINNIN TOTEUTUS

Museovirastossa ylläpidettävän muinaisjäännösrekisterin tiedot Lappajärven kaupungin osalta perustuivat lähinnä FM Kerttu Itkosen ja FL Markku Torvisen inventointeihin ja niihin liittyviin raportteihin. Muinaisjäännösrekisterissä olevia tietoja on nyt tehdyssä inventointiraportissa korjattu ja päivitetty maastossa tai arkistoselvityksessä havaittujen muutosten tai virheiden osalta. Myös uudet kohteet on liitetty rekisteriin. Lappajärven kaupungin alueella on tällä hetkellä 76 kohdetta, joista 17 on kiinteitä muinaisjäännöskohteita, kaksi mahdollista muinaisjäännöskohdetta ja 57 löytöpaikkaa.

2006 inventoinnille oli varattu kenttätöaika ainoastaan kaksi viikkoa, joka luonnollisesti vaikutti inventoinnin tavoitteisiin ja maastotyön toteuttamiseen. Aluevalvoja Eeva-Liisa Schulzin kanssa käydyissä keskusteluissa sovittiin, että työn ensisijaisena tavoitteena oli ennalta tunnettujen kiinteiden muinaisjäännösten tarkastaminen. Erityisesti niiden nykyisen kunnan ja määritysten ajanmukaistaminen katsottiin tärkeäksi edellisen kerran lähes 30 vuotta sitten toteutetun inventoinnin tietojen päivittämiseksi. Seuraavana tavoitteena oli Museovirastoon ja maakuntamuseoon tulleiden ilmoitusten sekä paikallisilta asukkailta saatujen vihjeiden ja löydettyjen esineiden tarkastaminen. Jäljelle jääneen ajan puitteissa käytiin tarkastamassa paikallistettavia irtolöytökohteita sekä etsittiin uusia kohteita. Vihjeitä tuli kentällä ollessa kiitettävästi ja ne pyrittiin tarkastamaan välittömästi ilmoitusten perusteella. Näiden lisäksi pyrittiin löytämään uusia kohteita perinteisen kartta-analyysin perusteella otollisilta vaikuttavilta alueilta. Aikaa jäi kuitenkin hyvin vähän jäljelle uusien kohteiden etsimiseksi.

Inventoinnin esityövaiheessa lähetettiin Lappajärven kaupunkiin ja paikallislehteen tiedotteet tulevasta kenttätöystä, sen luonteesta ja perusteista, ja asukkaita pyydettiin ilmoittamaan mahdollisia havaintojaan alueen esihistoriaan ja historiaan liittyen inventoinnin suorittajalle. Ilmoituksia tuli yllättävän paljon ja näitä havaintoja tarkastettiin useimmiten paikallisoppaan avustuksella kenttätöiden yhteydessä. Paikallisen asukkaan läsnäolo maastossa koettiin erityisen arvokkaaksi. Paikallistettavien irtolöytökohteiden sijainti johdatti myös tietyille alueille ja näiden tietojen liittäminen yhteen perinteisen kartta-analyysin kanssa tuottivat myös tuloksia. Maastossa koettujen intuitiivisten kokemusten seuraaminen osoittautui myös hyväksi välineeksi edellä mainittujen menetelmien lisäksi.

Maastossa pyrittiin kulkemaan koko kaupungin alueella. Ihmisen toiminnan kannalta epäsuotuisat alueet, kuten laajat suoalueet ja louhikkoiset korvet, jätettiin luonnollisesti vähemmälle huomiolle. Lappajärven pinta-alasta on yli kolmannes vettä ja rantaviivaa on yhteensä n. 124 km. Suhteellisen suuri osa ranta-alueista on muokattu pelloksi. Viime aikoina suuri osa rantapelloista ja metsiköistä on kuitenkin varattu huvila-asutukselle, jota on pääasiassa Lappajärven rannalla jo toista tuhatta. Inventointi suoritettiin pääosin autolla ja jalan; muutamissa Lappajärven saarissa käytiin soutuveineellä. Tarkastettujen kohteiden koordinaatit mitattiin Garmin GPSMAP® 60CS -laitteella. Erityisesti ennalta tunnettujen kiinteiden muinaisjäännöskohteiden paikannukseen kiinnitettiin huomiota ja niiden sijaintitietoja korjattiin havaittujen virheiden osalta.

5. INVENTOINNIN TULOKSET

Inventoinnissa löytyi jo ennalta tunnettujen 10 kohteen lisäksi seitsemän uutta kiinteää muinaisjäännöstä. Nämä kaikki ovat uusia kivekautisia asuinpaikkoja. Näiden lisäksi löytyi kaksi tentatiivikohdetta, Ampumaradan ja Koppelonkankaan kvartsien löytöpaikat. Esihistoriallinen asutus vaikuttaa painottuvan Lappajärven pohjoisosiin; järven luoteis- ja pohjoisrannoille sekä kohti pohjoista virtaavan Välijoen varteen. Lappajärven vallitsevana muinaisjäännöstyypinä ovat kivekautiset asuinpaikat. Kohteet keskittyvät selkeästi alueen suurimpien vesistöjen, Lappajärven ja Välijoen ranta-alueille. Inventoinnin yhteydessä löytyivät myös Lappajärven ensimmäiset asumuspainanteet (kts. Lappajärvi Puusti). Valtaosa kivekautisista asuinpaikoista sijaitsee nykyisillä pelloilla. Nykyään monin paikoin Suomessa suosittu metsänhoitotoimenpide, ns. laikutus, oli paljastanut muutamia uusia kivekautisia kohteita. Nykälänniemen kylpylähotellin ja golfkentän läheisyydessä sijaitsevat muinaisjäännöskohteet todettiin lähes tuhoutuneiksi; tiedot paikalla sijaitsevista kiinteistä muinaisjäännöksistä eivät ole välittyneet alueen suunnittelijoille ja kaavoittajille.



Kartta 4. Lappajärven ja naapurikuntien muinaisjäännöskohteet punaisina, irtolöytökohteet sinisinä palloina.

Lappajärven kiinteiden muinaisjäännösten vähyyteen suhteessa irtolöytöjen määrään liittyvistä teki-
jöistä saatiin havaintoja jo inventoinnin esityövaiheessa ja oletukset varmistuivat maastossa. Lähes
97 % Lappajärven kivikautisista irtolöydöistä on tehty peltoa raivattaessa tai pelto-
ojia kaivettaessa. Joskus löytötiedoissa on mainintoja paikalta löytyneistä liesistä ja/tai hiilistä. Alueen rantapel-
lot sijaitsevat suurelta osin kivikautisilla rantakorkeuksilla, joten on hyvin todennäköistä, että suuri osa
kivikautisista asuinpaikoista on tuhoutunut peltoviljelyn vaikutuksesta. Tarkempien löytöpaikkojen
paikallistaminen 100 tai 150 vuotta sitten annettujen selvitysten perusteella on Lappajärven tapauk-
sessa vaikeaa tilojen peltoalan laajuuden takia. Paikoin alueella oli havaittavissa muinaisia rantate-
rasseja peltorinteessä. Joissain tapauksissa sijainti oli määritettävissä suhteellisen tarkastikin ja pai-
kalta saattoi löytyä vielä kivikautista asuinpaikkamateriaalia. Asuinpaikkojen säilymistä peltoker-
roksen alapuolella ei kyetty eikä pyrittykään selvittämään tämän inventoinnin yhteydessä. Pelloille
kaivettavien koekuoppien avulla asiaa olisi ollut mahdollista selvittää, mutta työ olisi ollut tämän
inventoinnin resursseihin nähden liian aikaa vievää. Inventoinnin tulokset perustuvat peltokohteiden
osalta ainoastaan pintapöimintään.

Lappajärven kivikautisia asuinpaikkoja löytyi suhteellisen säännöllisesti kolmelta toisistaan eroa-
valta korkeusvyöhykkeeltä. Suurin osa kivikautisista asuinpaikoista sijoittuu korkeusvälille 72,5–80
m mpy. Järvisseudun alueelle ei ole laadittu rannansiirtymiskäyriä. Lappajärven pohjoispuoleisen
Lohtaja–Perho -linjalle lasketun rannansiirtymiskäyrän (<http://museot.keski-pohjanmaa.fi/asutus/>)
perusteella Lappajärven asuinpaikat ajoittuisivat varhaisen kampakeraamiikan aikaan, 5000–4100 cal
BC. Keskisen, Kukkulanmäen ja Kytökankaan asuinpaikat sijoittuvat korkeusvälille 80–85 m mpy
ja ajoittuisivat mesoliittisen ja varhaiskampakeraamisen kauden taitteen tuntumaan, n. 5000 cal BC.
Saarenahonkankaan, Kuoppalankankaan ja Mäkelän asuinpaikat taas sijaitsevat edellisiä korkeam-
malla, välillä 85 – 95 m mpy ja ajoittuisivat näin mesoliittiseen aikaan, n. 5800–5200 cal BC.
Kuoppalankankaan laaja-alainen kivikautinen asuinpaikka on todennäköisesti ollut käytössä pit-
kään, mesoliittiselta kaudelta aina varhaiskampakeraamiseen kauteen saakka.

Lappajärveltä ei ole löytynyt lainkaan esihistoriallista keramiikka. Suurin osa kivikautisista löydöis-
tä edustaa pohjalaisia, pilstottuja esinemuotoja. Pohjalaisten tasatalttojen valmistuksen katsotaan
syntyneen mesoliittisen ajan lopulla ja ne ovat olleet käytössä kivikauden loppuun asti. Eräiden
asuinpaikkalöytöjen perusteella on mahdollista, että pohjalaisten talttojen kehitys alkoi jo mesoliit-
tisen ajan alkupuolella. Ajoitukseltaan pohjalaiset kourutaltat sijoittuvat esikeraamiselle ja kampa-
keraamiselle ajalle. Tarkempien tutkimuksien puutteessa niiden ajoitus jääkin toistaiseksi näin väl-
jäksi. Pohjalaisten kirveiden ajoitus noudattelee muiden pohjalaisten tyyppien ajoitusta: niitä on
sekä esikeraamisista että kampakeraamisista yhteyksistä. Perustutkimusta ei kuitenkaan ole tehty.
(http://www.helsinki.fi/hum/arla/esineisto_kivikausi/.) Näin ollen Lappajärven ”keramiikkattomuus”
selittyisi asuinpaikkojen ajoitusten painottumisella mesoliittiseen kivikauteen. Alemmilla rantakor-
keuksilla mahdollisesti sijainneet asuinpaikat olisivat suurelta osin tuhoutuneet peltoviljelyssä.
Puustin kivikautisten asumuspainanteiden sijainti varhaiskampakeraamisella korkeudella on kuiten-
kin mielenkiintoista ja vaatisi jatkotutkimuksia. Toisaalta rantatöyräs harjumuodostumalla terassin
alapuolella on niin jyrkkä, ettei asumusten sijoittaminen alemmas olisi ollut mahdollista. Tarkasta
pintapöiminnasta huolimatta läheiseltä pellolta ei löytynyt yhtään palaa keramiikkaa.

Lappajärvellä esiintyy erityisen voimakkaana *lappi*-alkuinen paikannimistö. Historiallisissa lähteis-
sä alueella mainitaan sijainneen *lappalaisten kivikirkkoja* sekä *lappalaisten hautoja*. Nykälännie-
men kivirauniokohteet ovat kuitenkin ilmeisesti historiallisen ajan rakennusten perustuksia. Lappa-
järveltä ei löytynyt inventoinnin yhteydessä sinnikkäistä etsinnöistä huolimatta yhtään lapinrauni-
oksi luokiteltavaa latomuskohdetta. Lappajärven koillisrannalta, Piihaminan läheisyydestä on mai-
nintoja 1900-luvun alusta *lappalaisten haudoista*, mutta ne ovat ilmeisesti ajan myötä tuhoutuneet.
Toisaalta Lappajärvelle pistävät niemet, otollisimmat lapinraunioiden löytymiselle, ovat suurelta

osin raivattu pelloksi tai rakennettu. Ilmeisesti alueella on kuitenkin oleillut lappalaista talousmuotoa harjoittava väestöryhmä, koska historiallisissa lähteissä esiintyy useita tarinoita esim. lappalais-ten ja kyröläisten tai pirkkalaisten kohtaamisista ja konflikteista liittyen hyvien kalavesien nautinta-oikeuteen. (Junnila 1983:183–194.) Mitään selkeästi tätä lappalaista talousmuotoa harjoittaneeseen väestökerrostumaan liittyvää todistusaineistoa ei inventoinnin yhteydessä löytynyt. On kuitenkin kiinnitettävä huomiota soikeiden tuluskivien levintään ja esineiden löytöolosuhteisiin. Lappajärven lähes kaikki soikeat tuluskivet ovat löytyneet rantavedestä. Tämän esinetyypin löytökontekstissa on havaittu tiettyjä yhtäläisyyksiä ja sen on tulkittu viittaavan soikeiden tuluskivien ritualistiseen funk-tioon. Niiden esiintymisalueen on myös katsottu liittyvän lappalaisperäisen väestön asuinalueisiin. (mm. Pellinen 1999) Lappajärven soikeiden tuluskivien läheisyydestä kuivalta maalta tunnetaan myös rautakautisia irtolöytöjä. Lappajärven ainoa vasarakirves on myös löytynyt Väljoen pohjasta uoman perkaamisen yhteydessä.

6. LÄHTEET

Painamattomat lähteet:

Itkonen, Kerttu 1968: Lappajärvi. *Luokitustarkastuksia* (pikainventointi). Raportti Museoviraston arkeologian osaston topografisessa arkistossa.

Torvinen, Markku 1977: *Lappajärven inventointi*. Luettelo vuodelta 1977. Raportti Museoviraston arkeologian osaston topografisessa arkistossa.

Torvinen, Markku 1977: *Lappajärvi Nykälänniemi*. Kivikautisen asuinpaikan koekaivaus 20. - 23.9.1977. Raportti Museoviraston arkeologian osaston topografisessa arkistossa.

Painetut lähteet:

Alhonen, Pentti 1983: *Järviseudun maaperän synty ja kehitys*. Järviseudun historia I (toim. H. Junn- nila ja H. Rantatupa). Esihistoriasta 1850-luvulle. Vaasa.

Appelgren-Kivalo, Hj. 1891: *Suomen muinaislinnat*. SMYA XII. s. 183.

Junnila, Heikki 1983: *Eräkaudesta Isonvihan loppuun*. Järviseudun historia I (toim. H. Junn- ila ja H. Rantatupa). Esihistoriasta 1850-luvulle. Vaasa.

Lehtinen, Martti 1983: *Järviseudun kallioperä*. Järviseudun historia I (toim. H. Junn- ila ja H. Ranta- tupa). Esihistoriasta 1850-luvulle. Vaasa.

Miettinen, Mirja 1983: *Esihistoriallinen aika Etelä-Pohjanmaan järviseudulla*. Järviseudun historia I (toim. H. Junn- ila ja H. Rantatupa). Esihistoriasta 1850-luvulle. Vaasa.

Pellinen, Hanna-Maria 1999: *Soikeiden tuluskivien konteksti*. Muinaistutkija 1/1999.

Internet-lähteet:

<http://museot.keski-pohjanmaa.fi/asutus/>

http://www.helsinki.fi/hum/arla/esineisto_kivikausi/

Jussila, Timo/Mikroliitti Oy 2000. Suomen esihistorian kronologiataulukko.

<http://www.mikroliitti.fi/aikakaa/aikakaaf.htm>

7. HAKEMISTOT

7.1. LUETTELO LAPPAJÄRVEN KIINTEISTÄ MUINAISJÄÄNNÖKSISTÄ PERUSKARTTALEHDITTÄIN

2313 09 KÄRNÄNSAARI			
1000005855 Kiikkuneva	kivikautinen		asuinpaikat
2314 04 TARVOLA			
1000005850 Kukkulanmäki	kivikautinen		asuinpaikat
1000005852 Saarenahonkangas	kivikautinen		asuinpaikat
1000005866 Kytökangas	kivikautinen		asuinpaikat
2314 05 VISKARINMÄKI			
403010005 Ahopelto	kivikautinen		asuinpaikat
2314 07 LAPPAJÄRVI			
403010001 Leirintäalue	kivikautinen		asuinpaikat
403010002 Seitaharju	ajoittamaton		kivirakenteet
403010003 Puusti	kivikautinen		muinaisjäännösryhmät
403010004 Kyrönsaari	kivikautinen		asuinpaikat
403010006 Keskinen	kivikautinen		asuinpaikat
403010007 Kuoppalankangas	kivikautinen		asuinpaikat
403010008 Mäkelä	kivikautinen		asuinpaikat
403010009 Sillanpää	moniperiodinen		asuinpaikat
1000005854 Järviahonkangas	kivikautinen		asuinpaikat
1000005856 Kirkkoniemi	kivikautinen		asuinpaikat
2314 08 PITKÄSALO			
1000005853 Heitinkangas	kivikautinen		asuinpaikat

7.2. LUETTELO LAPPAJÄRVEN MAHDOLLISISTA MUINAISJÄÄNNÖSKOhteista PERUSKARTTALEHDITTÄIN

2314 04 TARVOLA			
1000005851 Ampumarata	kivikautinen		löytöpaikat
1000006333 Koppelonkangas	kivikautinen		löytöpaikat

7.3. LUETTELO LAPPAJÄRVEN IRTOLÖYTÖKOhteista PERUSKARTTALEHDITTÄIN

2313 05 KAUAJÄRVI			
1000006258 Jäniniitty	kivikautinen		löytöpaikat
1000006259 Keskikangas	kivikautinen		löytöpaikat

2313 06 KARVALA

1000006232	Alalantela	kivikautinen	löytöpaikat
1000006234	Ahvenniemi	kivikautinen	löytöpaikat
1000006250	Luomala	kivikautinen	löytöpaikat
1000006260	Olli	kivikautinen	löytöpaikat
1000006262	Savonkylä	kivikautinen	löytöpaikat
1000006263	Ahvenniemen ranta	ajoittamaton	löytöpaikat
1000006266	Lappajärven ranta	kivikautinen	löytöpaikat

2313 08 HÖYKKYLÄ

1000006255	Ojala	kivikautinen	löytöpaikat
1000006256	Peräjärvi	kivikautinen	löytöpaikat
1000006257	Hiekanvainio	kivikautinen	löytöpaikat
1000006284	Ylipää	kivikautinen	löytöpaikat

2313 09 KÄRNÄNSAARI

1000006236	Tervaskangas	kivikautinen	löytöpaikat
1000006237	Juuriaisaho	kivikautinen	löytöpaikat
1000006238	Kärnänsaari eteläranta	kivikautinen	löytöpaikat

2314 04 TARVOLA

1000006229	Hautala	kivikautinen	löytöpaikat
1000006267	Tarvola	kivikautinen	löytöpaikat
1000006288	Haaponiemi	rautakautinen	löytöpaikat

2314 07 LAPPAJÄRVI

1000006224	Purola	kivikautinen	löytöpaikat
1000006226	Övermark I	kivikautinen	löytöpaikat
1000006227	Övermark II	kivikautinen	löytöpaikat
1000006228	Härkäniemi	kivikautinen	löytöpaikat
1000006230	Lammi	kivikautinen	löytöpaikat
1000006231	Halkosaari	kivikautinen	löytöpaikat
1000006233	Ahde	kivikautinen	löytöpaikat
1000006235	Vartianiemi	kivikautinen	löytöpaikat
1000006239	Viinämäki	kivikautinen	löytöpaikat
1000006240	Kanttorila	kivikautinen	löytöpaikat
1000006241	Repulinneva	kivikautinen	löytöpaikat
1000006242	Ammesmäki	kivikautinen	löytöpaikat
1000006243	Särkiniemi	kivikautinen	löytöpaikat
1000006244	Piihamina	kivikautinen	löytöpaikat
1000006245	Rullikallio	kivikautinen	löytöpaikat
1000006246	Timo	kivikautinen	löytöpaikat
1000006247	Hernesniemi	kivikautinen	löytöpaikat
1000006248	Mustikkamaa	kivikautinen	löytöpaikat
1000006249	Kumpusaari	kivikautinen	löytöpaikat
1000006251	Korri	kivikautinen	löytöpaikat
1000006252	Ollila	kivikautinen	löytöpaikat
1000006253	Ahonen	kivikautinen	löytöpaikat
1000006254	Savola	kivikautinen	löytöpaikat
1000006261	Orava	kivikautinen	löytöpaikat

1000006264	Kirkonkylä	kivikautinen	löytöpaikat
1000006268	Toivola	kivikautinen	löytöpaikat
1000006271	Vierresjoki	kivikautinen	löytöpaikat
1000006272	Murtoniemi	kivikautinen	löytöpaikat
1000006273	Itäkylä	kivikautinen	löytöpaikat
1000006276	Uusimäki	kivikautinen	löytöpaikat
1000006280	Yli-Kivioja	kivikautinen	löytöpaikat
1000006285	Pappila	kivikautinen	löytöpaikat
1000006290	Myllyniemi	rautakautinen	löytöpaikat
1000006293	Nykälä	rautakautinen	löytöpaikat
2314 08 PITKÄSALO			
1000006225	Perälä	kivikautinen	löytöpaikat

8. KOHDEKUVAUKSET

8.1. KIINTEÄT MUINAISJÄÄNNÖKSET

1. Leirintäalue 403 01 0001

PERUSTIEDOT

Muinaisjäännöstyyppi:	asuinpaikat
Tyypin tarkenne:	-
Ajoitus:	kivikautinen
Rauhoitusluokka:	2
Lukumäärä:	1
Peruskartta:	231407 Lappajärvi
Merkitty peruskartalle:	ei merkintää
Koordinaatit:	<i>pko:</i> 7020708 <i>ikoo:</i> 3331630 <i>Z/m.mpy alin:</i> 72,5 <i>ylin:</i> 75
Koordinaattiselite:	GPS löytöalueen keskikoordinaatit
Maastomerkintä:	ei merkintää
Pinta-ala:	n. 300 x 50 m
Etäisyystieto:	Lappajärven kirkosta 4,1 km pohjoiseen

ARKISTOTIEDOT:

Löydöt:			
2675:519	KM	Kiviesineen katkelma	1890
13251	KM	Kivikautisia asuinpaikkalöytöjä	1953
20077	KM	Asuinpaikkalöytöjä	1977
21415	KM	Kiviesineitä 3 kpl	1982
0	Lappajärven museo	Kivikirves	-

Tutkimukset:

1968	Kerttu Itkonen	tarkastus
1977	Markku Torvinen	inventointi
1977	Markku Torvinen	koekaivaus
1990	Mirja Miettinen	tarkastus
2006	Satu Koivisto	inventointi

INVENTOINTI 2006

Aika:	9.5.2006
Löydöt:	-
Karttaotteet:	Ote peruskartasta 231407 Lappajärvi, 1:20 000
Negatiivit:	f. 140 455
Diat:	d. 57 812

LYHYT KOHDEKUVAUS

Lappajärven pohjoisrannalla, Nykälänniemen itäreunalla, loivasti itään viettävällä rinteellä. Kylpylähotelli Kivitiipun nurmipeitteisellä pihamaalla aiemmin sijainneelta leirintäalueelta kivikautisia asuinpaikkalöytöjä.

TUTKIMUSKERTOMUS

Sijainti- ja maasto: Asuinpaikka sijaitsee Nykälänniemen itäreunalla, loivasti itään viettävällä rinteellä, Lappajärven pohjoisrannalla. Torvisen 1977 toteaman muinaisjäännöksen keskusalue osuu nykyään paikalla sijaitsevan kylpylähotellin nurmipeitteiselle piha-alueelle, jonka halki kulkee as-

faltoitu kävelytie. Paikalla on aiemmin ollut leirintäalue. Torvisen inventoinnissa talteen keräämien kvartsi-iskosten perusteella asuinpaikka jatkuu pohjoisluoteeseen, kohti huvilatontteja, n. 300 m pitkänä ja 50 m leveänä vyöhykkeenä. Seitaharjun 403 01 0002 kivilatomuskohde sijoittuu myös tälle vyöhykkeelle. Torvisen koekaivauksen 1977 yhteydessä löytöjä saatiin talteen koekuopista myös alueen eteläpuolelta ulottuen n. 150 m etäisyydelle, kylpylähotellin koilliskulmalle. Niemen itärannalla on havaittavissa muinainen rantaterassi 75 m mpy korkeuskäyrän tuntumassa. Maalaji alueella on vanhojen viljelyalueiden kohdalla peltomultaa, muualla hiekkaa; kylpylähotellin piha-alueen perustamisen yhteydessä aluetta on tasoitettu ja paikalle on tuotu puutarhamultaa. Pohjoisessa huvilatonttien alueella maasto on hiekkapohjaista kangasmetsää. Alueen pohjois- ja länsiosassa sijaitsee nykyään golfkenttä, jota on tasoitettu ja muotoiltu voimakkaasti. Asuinpaikan länsireunalla kulkee Nykälänniemen ympäri kiertävä lenkkipolku.



f. 140 455

Kuva 1. Leirintäalue. Kivikautinen asuinpaikka Nykälänniemen itärinteessä kylpylähotelli Kivitipun pihapiirissä. Lounaaseen. 9.5.2006.

Kohteen kuvaus: Inventoinnin 2006 yhteydessä paikalta ei saatu talteen löytöjä, vaikka maanpinta oli paikoin rikkoontunut. Systemaattisen kairauksen yhteydessä ei saatu havaintoja säilyneestä kulttuurikerroksesta. Niemessä aikanaan sijainneen Nykälän tilan mailta on saatu talteen useita kiviesineitä peltotöissä. Nykyään paikalla sijaitseva kylpylähotelli Kivitippu ja siihen liittyvä golfkenttä ovat muokanneet maisemaa voimakkaasti. Löytöjä on saatu talteen sekä niemen itä- että länsirannan pelloilta. Kysymyksessä on varmaankin ollut laajempi muinaisjäännöskokonaisuus, joka lienee nykyään suurelta osin tuhoutunut. Torvisen 1977 koekaivauksen yhteydessä saatiin niemen itä- ja kaakkoisreunan koekuopista talteen joitain kvartsi-iskoksia ja palaneiden luiden katkelmia. Niemen länsi- ja lounaisreunalle sijoitetut koekuopat olivat löydöttömiä. Ehjistä kulttuurikerroksesta ei saatu havaintoja.

Tähän kohteeseen liitettyjä löytöjä ovat KM 2675:519 kivistä katkelma, KM 13251:1-2 asuinpaikkalöytöjä, KM 20077 kvartsi-iskoksia sekä KM 21415 3 kiviesinettä. Lappajärven museossa on kivistä katkelma, joka on löytynyt Nykälänniemeltä.

Huomautus: Muinaisjäännösrekisterin tietoja on päivitetty 2006 inventoinnin perusteella. 31.5.06 SK.

Lisätietoja:

Itkonen, Kerttu 1968: Lappajärvi. Luokitustarkastuksia (pikainventointi). Raportti Museoviraston arkeologian osaston topografisessa arkistossa.

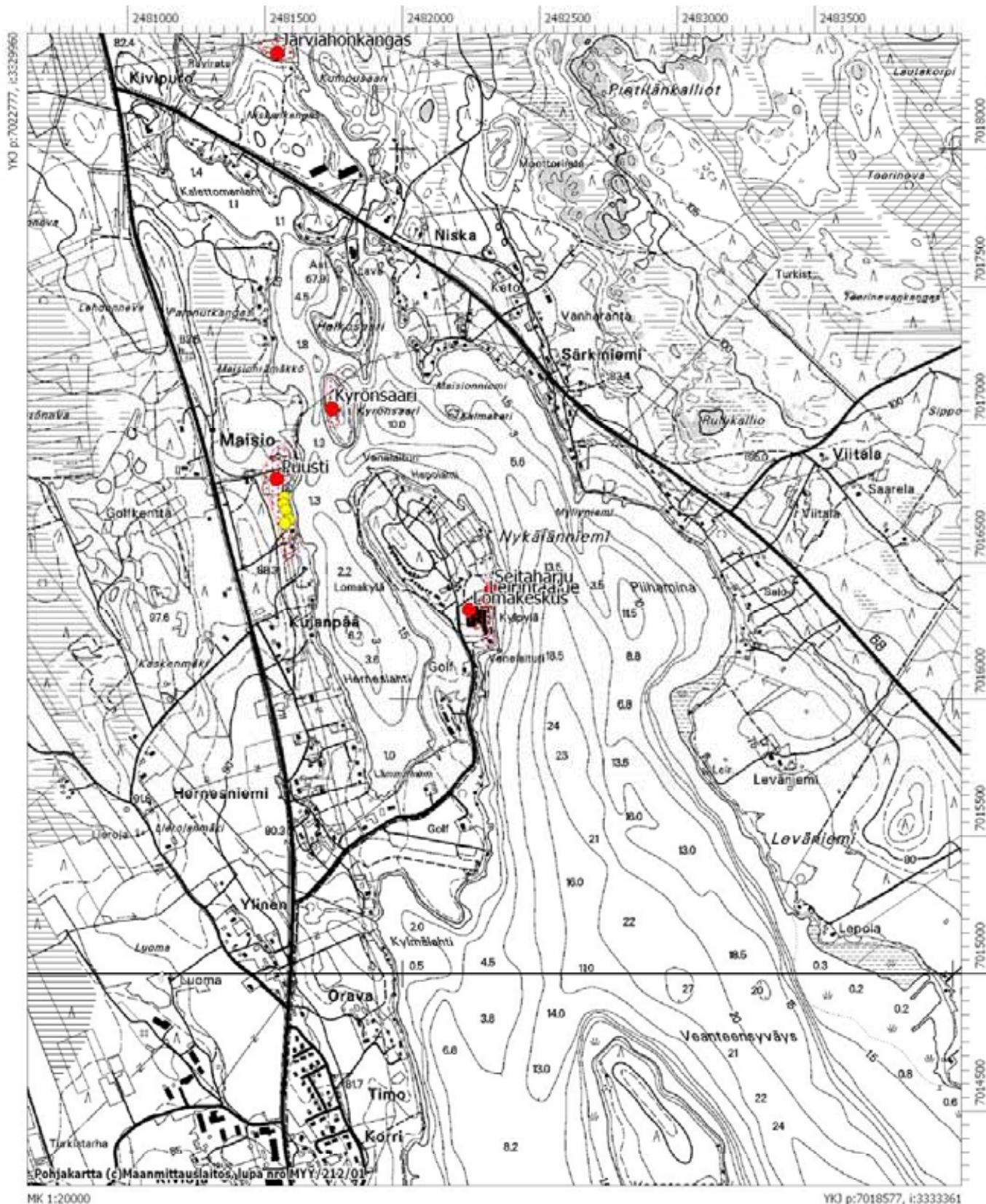
Torvinen, Markku 1977: Lappajärven inventointi. Luettelo vuodelta 1977. Raportti Museoviraston arkeologian osaston topografisessa arkistossa.

Torvinen, Markku 1977: Lappajärvi Nykälänniemi. Kivikautisen asuinpaikan koekaivaus 20. - 23.9.1977. Raportti Museoviraston arkeologian osaston topografisessa arkistossa.

1. Leirintäalue 403 01 0001

Ote peruskartasta 231407 Lappajärvi, 1:20 000

pkoo: 7020708 ikoo: 3331630 Z/m.mpy alin: 72,5 ylin: 75



Pohjakartta (c) Maanmittauslaitos, lupa nro MYY/212/01

MK 1:20000

YKO p:7018577, i:3333361

2. Seitaharju 403 01 0002

PERUSTIEDOT

Muinaisjäännöstyyppi: kivirakenteet
 Tyypin tarkenne: *latomukset*
 Ajoitus: ajoittamaton
 Rauhoitusluokka: 2
 Lukumäärä: 1
 Peruskartta: 231407 Lappajärvi
 Merkitty peruskartalle: ei merkintää
 Koordinaatit: *pkoo: 7020746 ikoo: 3331651 Z/m.mpy alin: 73*
 Koordinaattiselite: GPS keskikoordinaatit
 Maastomerkintä: ei merkintää
 Pinta-ala: n. 60 x 40 m
 Etäisyystieto: Lappajärven kirkosta n. 4,1 km pohjoiseen

ARKISTOTIEDOT

Löydöt: -

Tutkimukset:

1968	Kerttu Itkonen	tarkastus
1977	Markku Torvinen	inventointi
1990	Mirja Miettinen	tarkastus
2006	Satu Koivisto	inventointi

INVENTOINTI 2006

Aika: 9. ja 12.5.2006
 Löydöt: -
 Karttaotteet: Ote peruskartasta 231407 Lappajärvi, 1:20 000
 Negatiivit: f. 140 457, 140 458, 140 470
 Diat: d. 57 814, 57 815, 57 827

LYHYT KOHDEKUVAUS

Nykälänniemen itäreunalla, metsäisen huvilatontin mökin ja rannan välisellä kaistaleella. Itkonen ja Torvinen mainitsevat paikalla sijaitsevan kivilatomuksen, jonka reunoja kiertää n. 1-2 m leveän kivivyön ja sen keskellä sijaitsevan kolme pientä kivikumpua. Inventoinnissa 2006 ei saatu havain-
 toja "kranssista", saatikka kummuista. Alueelta löytyi kuitenkin useita matalia kuoppia.

TUTKIMUSKERTOMUS

Sijainti ja maasto: Kohde sijaitsee Nykälänniemen itäreunalla, metsäisen huvilatontin mökin ja rannan välisellä kaistaleella. Kohde sijaitsee Leirintäalueen 403 01 0001 kivikautisen asuinpaikan löytövyöhykkeen kaakkoisreunalla sekä Lomakeskuksen 403 01 0010 kivirakennekohteen koillispuolella. Paikalla kasvaa nuorta kangasmetsää ja varpukasvillisuutta; lähellä huvilaa heinikköä. Maape-
 rä alueella on hiekkaa, paikoin Lappajärven vanhaa rantakivikkoa.

Kohteen kuvaus: Kohde on erittäin huomaamaton ja vaikeaselkoinen. Vanhat, virheelliset koordi-
 naattitiedot osuivat huvilan kohdalle. Torvisen inventointikertomuksen 1977 kuvan perusteella
 kyettiin paikantamaan kohde lähemmäksi rantaa ja paikalla havaittiin matala kiveys. Kiveys oli
 kauttaaltaan varpukasvillisuuden peitossa ja karkeasti arvioiden kooltaan n. 10 x 10 m. Itkonen ja
 Torvinen mainitsevat latomuksen reunoja kiertävän n. 1-2 m leveän kivivyön ja sen keskellä sijait-



f. 140 470

Kuva 2. Seitaharju. Kasvillisuuden peittämä kivivalli Nykälänniemessä sijaitsevan huvilatontin rannan läheisyydessä. Itään. 12.5.2006.

sevan kolme pientä kivikumpua. Inventoinnissa 2006 ei saatu havaintoja "kranssista", saatikka kummuista. Latomuksen eteläkaakkoisreunalla oli halkaisijaltaan n. 1 m laajuinen matala kuoppa. Huvilatontilla havaittiin kuitenkin useita matalia, pyöreitä tai soikeita kuopanteita. Niistä selkein sijaitsee huvilan läheisyydessä, siitä n. 5 m pohjoisluoteeseen pisteessä pkoo: 7020768, ikoo: 3331627, Z/m.mpy alin n. 75. Se oli n. 5 x 6 m laajuinen, kaakko - luode -suuntainen matala painanne. Kuoppa oli täysin varpukasvullisuuden peitossa ja kairatessa sen pohja oli vielä roudassa. Kuopan kohdalta rinne viettää loivasti itäkoilliseen kohti rantaa ja tällä rinteellä havaittiin yhteensä 8 - 10 matalaa kuopannetta, joiden halkaisija vaihteli kahdesta viiteen metriin. Muutamassa kuopassa havaittiin kairatessa ehjä podsolimaannos ja viitteitä ohuesta likamaakerroksesta. On epävarmaa, liittyvätkö kuopanteet ja latomus yhteen. Myös niiden ajoittaminen vaatisi tarkempia tutkimuksia. On kuitenkin otettava huomioon, että alueelta tunnetaan kivikautisia löytöjä.

Seitaharjusta ei ole saatu talteen löytöjä. Kohde mainitaan jo Hj. Appelgren-Kivalon tutkielmassa "Suomen muinaislinnat", jossa kummastellaan kansan "lapinkirkoksi" kutsumaa rappiolla olevaa kivimuuria. Kerttu Itkonen on tarkastanut kohteen 1968 ja Markku Torvinen 1977. Torvinen mainitsee raportissaan rauniota jonkin tiedon mukaan joskus tutkitun. Ehkä kuoppa latomuksessa on peräisin tällaisesta toiminnasta.

Torvisen Nykälänniemessä 1977 suorittaman koekaivauksen yhteydessä tutkittiin läheiset kaksi Lomakeskuksen 403 01 0010 kumpua. Koekaivauksen yhteydessä ne todettiin kiukaan jäännöksiksi. 2006 inventoinnin yhteydessä kerrottiin paikalla sijainneen joskus tuulimyllyjä ja latomukset olisivat jäännöksiä niiden perustusrakenteista.

Luokitusehdotus: Luokka 2. Kohteen arvon selvittäminen edellyttää tarkempia tutkimuksia.

Huomautus: Muinaisjäännösrekisterin tietoja päivitetty 2006 inventoinnin perusteella. 31.5. SK.

Lisäyksiä:

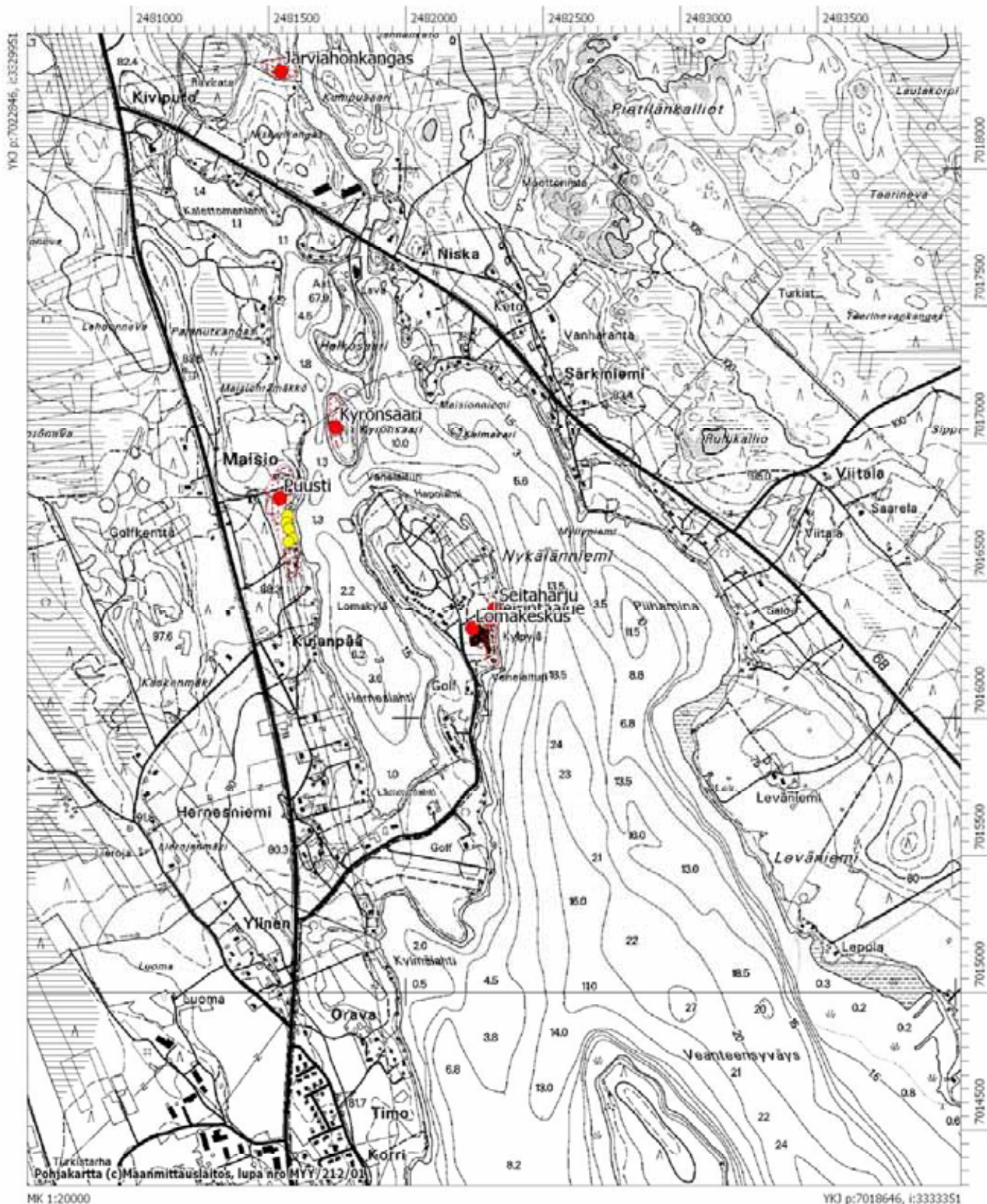
Appelgren-Kivalo, Hj. 1891: Suomen muinaislinnat. SMYA XII. s. 183.

Itkonen, Kerttu 1968: Lappajärvi. Luokitustarkastuksia (pikainventointi). Raportti Museoviraston arkeologian osaston topografisessa arkistossa.

Torvinen, Markku 1977: Lappajärven inventointi. Luettelo vuodelta 1977. Raportti Museoviraston arkeologian osaston topografisessa arkistossa.

2. Seitaharju 403 01 0002

Ote peruskartasta 231407 Lappajärvi, 1:20 000
 pkoo: 7020746 ikoo: 3331651 Z/m.mpy alin: 73



3. Puusti 403 01 0003**PERUSTIEDOT**

Muinaisjäännöstyyppi: muinaisjäännösryhmät
 Tyypin tarkenne: *kts. kohteet*
 Ajoitus: kivikautinen
 Rauhoitusluokka: 2
 Lukumäärä: 6
 Peruskartta: 231407 Lappajärvi
 Merkitty peruskartalle: ei merkintää, 1998
 Koordinaatit: *pkoo: 7021187 ikoo: 3330889 Z/m.mpy alin: 72,5 ylin: 77,5*
 Koordinaattiselite: GPS keskikoordinaatit
 Maastomerkintä: ei merkintää
 Pinta-ala: n. 400 x 75 m
 Etäisyystieto: Lappajärven kirkosta 4,6 km pohjoisluoteeseen

ARKISTOTIEDOT:**Löydöt:**

13254	KM	Kivikautisia asuinpaikkalöytöjä	1953
13255	KM	Kivikautisia asuinpaikkalöytöjä	1953
15847	KM	Asuinpaikkalöytö	1963
17666	KM	Asuinpaikkalöytö	1968
20076	KM	Asuinpaikkalöytöjä	1977
35846	KM	Asuinpaikkalöytöjä	2006

Tutkimukset:

1963	Aarne Kopisto	tarkastus
1968	Kerttu Itkonen	tarkastus
1977	Markku Torvinen	inventointi
2005	Risto Känsälä	tarkastus
2006	Satu Koivisto	inventointi

INVENTOINTI 2006

Aika: 9. ja 10.5.2006
 Löydöt: KM 35846:1-8 kivikautisia asuinpaikkalöytöjä
 Karttaotteet: Ote peruskartasta 231407 Lappajärvi, 1:20 000
 Negatiivit: f. 140 461 - 140 463
 Diat: d. 57 818 - 57 820

LYHYT KOHDEKUVAUS

Lappajärven pohjoispään länsirannalla, Nykälänniemen pohjoiskärkeä vastapäätä, itää kohti viettävällä peltorinteellä ja sen eteläpuolella jatkuvalla metsäalueella. Alueelta on saatu talteen runsaasti kivikautista asuinpaikkamateriaalia peltoviljelyn yhteydessä. Inventoinnissa 2006 todettiin asuinpaikan jatkuvan peltojen eteläpuoliseen metsään.

TUTKIMUSKERTOMUS

Sijainti ja maasto: Kohde sijaitsee Lappajärven pohjoispään länsirannalla, Nykälänniemen pohjoiskärkeä vastapäätä, itää kohti viettävällä peltorinteellä ja sen eteläpuolella jatkuvalla metsäalueella. Paikalla on havaittavissa kaksi selvää rantaterassia. Maaperä alueella on hiekkaista viljelysmaata sekä hiekkapohjaista kangasmetsää.



f. 140 462

Kuva 3. Puusti. Asumuspainanne p=7021074, i=3330918 terassin reunalla. Luoteeseen. 10.5.2006.

Kohteen kuvaus: Muinaisjäännösryhmä koostuu pellolla sijaitsevasta kivikautisesta asuinpaikasta, joka jatkuu etelään metsän puolelle, jossa on kivikautisia asumuspainanteita. Puustin ja Maision talon rantapellosta on tehty löytöjä (kvartsiesineitä ja -iskoksia, KM 13254, 13255, 15847, 17666, 20076) runsaasti eri aikoina, mm. vuoden 1968 inventoinnin aikaan pellossa oli runsaasti kvartseja. Löytövyöhyke jatkuu alemmalla terassilla Puustin rakennuksista kaakkoon jopa 300 m päähän. Inventointikertomuksen (1977) mukaiset eteläpään koordinaatit ovat pkoo: 7020900, ikoo: 3330922. Syksyllä 2005 Etelä-Pohjanmaan maakuntamuseon amanuenssi Risto Käsälä havaitsi Puustin asuinpaikalla, Maisiosta lounaaseen olevalla pellolla runsaasti kvartseja, joita ei otettu talteen.

2006 inventoinnin yhteydessä havaittiin vastakynnytyssä pellossa löytöjä hyvin laajalla alueella ja todettiin kivikautisen asuinpaikan jatkuvan etelään metsän puolelle todennäköisesti Torvisen 1977 arvioiman eteläreunan tuntumaan. Metsäalueella havaittiin neljä, mahdollisesti viisi kivikautista asumuspainannetta. Asumuspainanteiden dokumentointiin liittyvät tiedot on kirjattu muinaisjäännösrekisterin erilliskohteet -välilehdelle. Inventointiajankohtana Lappajärven kaupungin viemärintityöt Puustin kivikautisella asuinpaikalla oli juuri saatu päätökseen. Muinaisjäännösalueen pohjoisreunalla, myös viemärikaivantoon liittyvissä maakasoissa, havaittiin paikoin punertavaa kulttuurikerrosta hietaisessa peltorinteessä. Löytöjä saatiin talteen myös Puustin tilan koillisreunalta, pkoo: 7021278, ikoo: 3330948. Paikalla oli havaittavissa selvä rantaterassi 75 m mpy korkeuskäyrän tuntumassa. Puustin tilan rantapellolla, peltoalueen eteläreunalla, kvartsi-iskoksia ja esineitä saatiin talteen runsaasti. Pellolta löytyi myös palaneen luun katkelma. Pellon länsireunalla, Puustin tilan piha-alueen reunalla on sijainnut historiallisella ajalla tervahauta tai sysimiilu. Sen läheisyydessä maaperä oli hyvin nokista ja paikalta löytyi koksia, palaneita kiviä ja tiiltä.

Kivikautisen asuinpaikan kokonaislaajuus on siis lähes 400 x 75 m pohjois-eteläsuuntaisena vyöhykkeenä 75 m mpy korkeuskäyrän molemmin puolin. Asuinpaikka on Lappajärven mittakaavassa

alueen rikkaimpia. Asumuspainanteiden löytyminen metsän puolelta lisää kohteen arvoa entisestään.

Erilliskohteet:

Nimi: asumuspainanne 1 **Ajoitus:** kivikautinen
Muinaisj.tyyppi: asuinpaikat **Tyypin tarkenne:** asumuspainanteet
Koordinaatit: *pkoo:* 7021120 *ikoo:* 3330915

Kuvaus: Ensimmäinen painanteista sijaitsee Puustin tilan pellonreunan eteläpuolella rantaan vievän metsätien eteläreunalla. Painanteesta on n. 7 m etäisyys itään terassin reunalle. Kairatessa painanteen keskeltä havaittiin n. 5 cm paksun turvekerroksen alla n. 10 cm vahvuinen huuhtoutunut kerros, jonka alla oli n. 3-5 cm paksu punertavanruskea likamaakerros. Kairatessa systemaattisesti painanteen kohdalta länteen, ylöspäin rinnettä, likamaahavainnot jatkuivat lähes 80 m mpy korkeuskäyrän tuntumaan. Terassin reunalla, n. 73 m mpy, rantatien etelätöyräissä oli suuri kvartsiaraaka-ainekappale.

Nimi: painanne **Ajoitus:** ajoittamaton
Muinaisj.tyyppi: maarakenteet **Tyypin tarkenne:** painanteet
Koordinaatit: *pkoo:* 7021038 *ikoo:* 3330928

Kuvaus: Lähellä terassin reunaan sijaitseva pyöreä, halkaisijaltaan n. 4 m laaja painanne. Painanteen pohja oli roudassa, joten kaira ei uponnut pintakerrosta syvemmälle. Painanne vaikuttaa hieman edellisiä nuoremmalta rakenteelta. Kairatessa kuopan pohjoispuolelta havaittiin ehjä podsolimaannos ja n. 3 cm vahva ruskea kulttuurikerros. Voi olla mahdollista, että kuoppaa on syvennetty myöhemmin johonkin muuhun tarkoitukseen. Tästä edelleen kairatessa golflauttarantaan johtavan asfaltoidun tien pohjoisreunalla, n. 5 m länteen terassin reunasta saatiin vielä havaintoja ehjästä kulttuurikerroksesta.

Nimi: asumuspainanne 2 **Ajoitus:** kivikautinen
Muinaisj.tyyppi: asuinpaikat **Tyypin tarkenne:** asumuspainanteet
Koordinaatit: *pkoo:* 7021095 *ikoo:* 3330910

Kuvaus: Suuren tervahaudan vallin luoteisreunalla sijaitseva, halkaisijaltaan n. 5-6 m laaja, itä-länsisuuntainen soikea painanne. Painanne on todennäköisesti osittain tuhoutunut tervahaudan kaivun yhteydessä. Kairatessa painanteen keskeltä havaittiin paikoin ehjä podsolimaannos, jossa rikastumiskerroksen yläosassa oli punaisenruskeaa likamaata. Painanne sijaitsee n. 6 m länteen terassin reunasta.

Nimi: asumuspainanne 3 **Ajoitus:** kivikautinen
Muinaisj.tyyppi: asuinpaikat **Tyypin tarkenne:** asumuspainanteet
Koordinaatit: *pkoo:* 7021074 *ikoo:* 3330918

Kuvaus: Edellisistä painanteista edelleen etelään sijaitseva selkeä asumuspainanne. Soikea, halkaisijaltaan n. 5-6 m laajuinen, itä-länsisuuntainen painanne, jonka reunalla on itään terassin reunaan n. 6 m. Painanteen päältä on kulkenut metsäautotie, jonka johdosta painanteen pohjoisreuna on painunut. Painanteen keskeltä kairatessa havaittiin ehjä podsolimaannos: 4 cm vahva huuhtoutumiskerros, jonka alla oli 2-3 cm vahva punaisenruskea kulttuurikerros. Asumuspainanteen kohdalla, terassin reunalla oli pienempi, halkaisijaltaan n. 1 m laajuinen, pyöreä kuoppa. Kairatessa kuopan keskeltä tavattiin n. 7 cm vahvan, noensekaisen huuhtoutumiskerroksen alla hyvin tummanruskea kulttuurikerros, jonka vahvuutta ei kyetty selvittämään roudan takia.

Nimi: mahdollinen asumuspainanne 4 **Ajoitus:** kivikautinen
Muinaisj.tyyppi: asuinpaikat **Tyypin tarkenne:** asumuspainanteet
Koordinaatit: *pkoo:* 7021027 *ikoo:* 3330913

Kuvaus: Mahdollinen asumuspainanne sijaitsee lähellä golflauttarantaan johtavan tien pohjoisreunaa. Metsäautotie on kulkenut painanteen päältä, joten reunat ovat painuneet kasaan. Painanne on ollut mahdollisesti soikea, halkaisijaltaan n. 5-6 m laaja, itä-länsisuuntainen. Kairatessa painanteen keskellä havaittiin ehjän huuhtoutumiskerroksen alapuolella heikko, punertavanruskea kulttuurikerros.

Luokitusehdotus: 2. Kohteen arvon selvittäminen edellyttää tarkempia tutkimuksia.

Huomautus: Muinaisjäännösrekisterin tietoja on päivitetty 2006 inventoinnin perusteella. 31.5.2006 SK.

Lisätietoja:

Itkonen, Kerttu 1968: Lappajärvi. Luokitustarkastuksia (pikainventointi). Raportti Museoviraston arkeologian osaston topografisessa arkistossa.

Torvinen, Markku 1977: Lappajärven inventointi. Luettelo vuodelta 1977. Raportti Museoviraston arkeologian osaston topografisessa arkistossa.



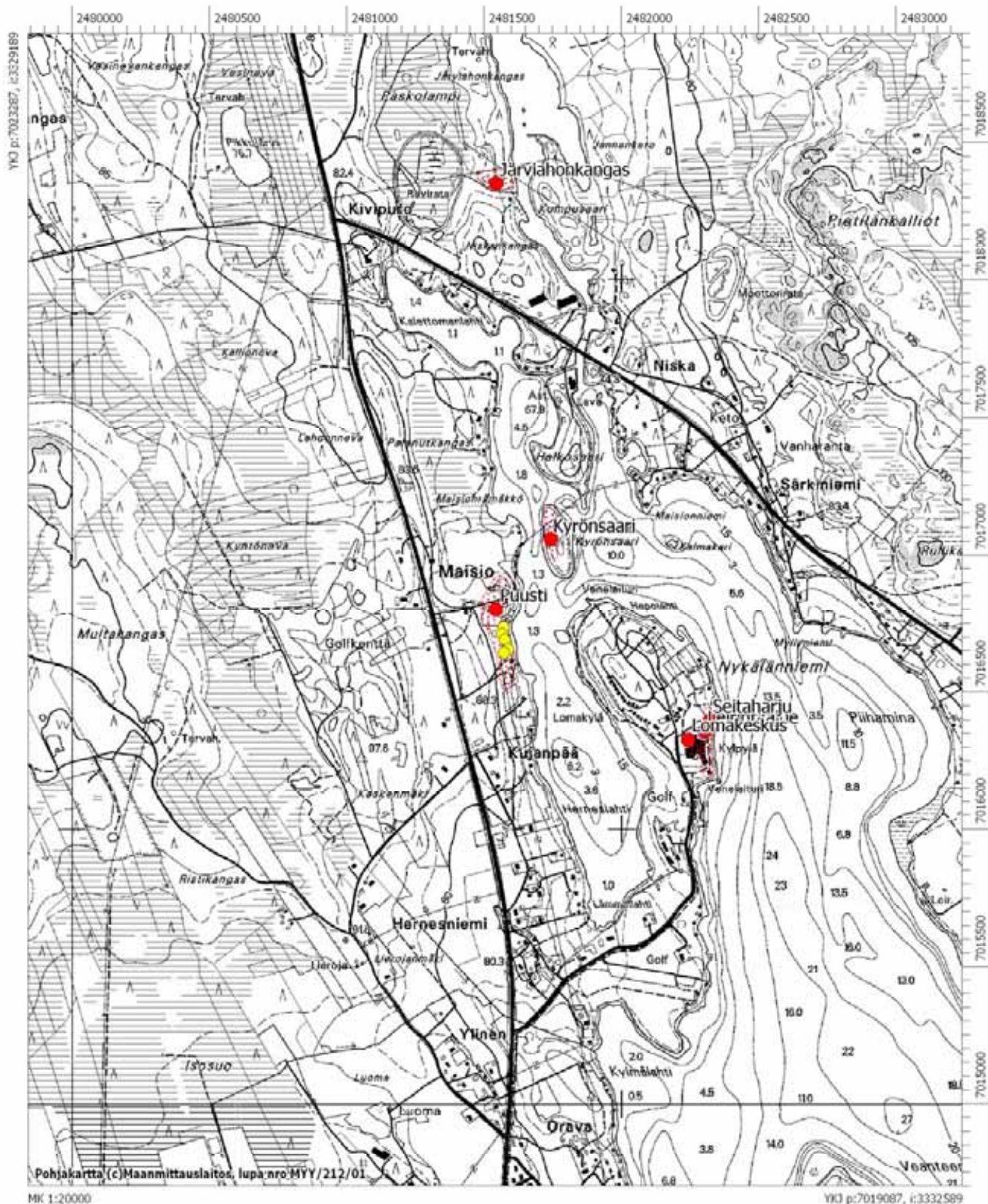
f. 140 461

Kuva 4. Puusti. Lappajärven muinainen rantaterassi n. 75 m mpy. Kivikautinen asuinpaikka tämän terassin päällä. Suuri kvartsiraaka-ainekappale hietaisessa tieleikkauksessa. Etelälounaaseen. 9.5.2006.

3. Puusti 403 01 0003

Ote peruskartasta 231407 Lappajärvi, 1:20 000

pkoo: 7021187 ikoo: 3330889 Z/m.mpy alin: 72,5 ylin: 77,5



4. Kyrönsaari 403 01 0004

PERUSTIEDOT

Muinaisjäännöstyyppi: asuinpaikat
 Tyypin tarkenne: -
 Ajoitus: kivikautinen
 Rauhoitusluokka: 2
 Lukumäärä: 1
 Peruskartta: 231407 Lappajärvi
 Merkitty peruskartalle: ei merkintää
 Koordinaatit: *pkoo: 7021434 ikoo: 3331103 Z/m.mpy alin: 72,5 ylin: 75*
 Koordinaattiselite: GPS keskikoordinaatit
 Maastomerkintä: ei merkintää
 Pinta-ala: n. 180 x 50 m
 Etäisyystieto: Lappajärven kirkosta 4,9 km pohjoisluoteeseen

ARKISTOTIEDOT:

Löydöt:

13253	KM	Kivik. asp.l.	1953
15848	KM	Asuinpaikkalöytö	1963
Lappajärven museo		Reikäkivi	-

Tutkimukset:

1963	Aarne Kopisto	tarkastus
1968	Kerttu Itkonen	tarkastus
1977	Markku Torvinen	inventointi
2006	Satu Koivisto	inventointi

INVENTOINTI 2006

Aika: 10.5.2006
 Löydöt: -
 Karttaotteet: Ote peruskartasta 231407 Lappajärvi, 1:20 000
 Negatiivit: f. 140 460, 140 464
 Diat: d. 57 817, 57 821

LYHYT KOHDEKUVAUS

Lappajärven luoteisosassa, Nykälänniemen ja Halkosaaren välillä olevalla pienellä, kivikkoisella, tasalakisella saarella. Kivikautisia asuinpaikkalöytöjä on saatu talteen viimeksi 1960-luvulla saaren länsireunalla viljellyiltä pelloilta.

TUTKIMUSKERTOMUS

Sijainti ja maasto: Kohde sijaitsee Lappajärven luoteisosassa, Nykälänniemen ja Halkosaaren välillä olevalla pienellä, kivikkoisella, tasalakisella saarella. Kivikautiset asuinpaikkalöydöt on saatu talteen saarella viimeksi 1960-luvulla viljellyn pellon pinnalta ja ojista. Sittemmin n. 270x100 m laajuinen saari on metsittynyt eikä havaintoja ole voitu tehdä. Saaresta on hyvä näköyhteys Puustin kivikautiselle asuinpaikalle, joka sijaitsee n. 300 m Kyrönsaaren länsirannalta lounaaseen. Saari sijaitsee strategisella paikalla pohjoisessa Ähtävänjokeen yhtyvän Välijoen suulla.

Kohteen kuvaus: 2006 inventoinnin yhteydessä havaittiin saarella vanhoja pelto-ojia, joiden perusteella pellot ovat sijainneet itäkoillis-länsilounaissauntaisina. Kivikautiset asuinpaikkalöydöt on Kerttu Itkosen 1968 tietojen perusteella saatu saaren länsipuolen rantapelloista. Alue on tiheän



f. 140 464

Kuva 5. Kyrönsaari. Kivikautisen asuinpaikan keskikoordinaatit kairan kohdalla. Kivikautisia asuinpaikkalöytöjä saatu talteen paikalla sijainneesta pellostä. Pohjoiskoilliseen. 10.5.2006.

aluskasvillisuuden peitossa. Maaperä alueella on peltomultaa, jonka pohjalla on vaalea hiekka. Lähellä saaren rantoja maasto muuttuu hyvin kivikkoiseksi.

Saaren koillisreunalla havaittiin viidestä kuuteen kappaletta pyöreitä, halkaisijaltaan n. 1,5-2 m laajoja kuoppia ketjumaisena muodostelmana. Näistä itäisimmän kuopan koordinaatit ovat pkoo: 7021489, ikoo: 3331151, z: n. 72,50 m mpy. Vastapäätä tätä rantaa sijaitsee pohjoisessa Halkosaaren uloin niemi. Kairatessa kuopan keskeltä havaittiin ehjä podsolimaannos, jonka huuhtoutumis-kerroksen alapuolella oli mahdollisesti n. 5 cm vahva ruskehtava likamaakerros. On mahdollista, että ruskehtava väri johtuu rannan soistuvasta maaperästä. Paikalla kasvoi suopursua, puolukkaa, katajaa ja mäntyä. Kuopat sijaitsivat kahdesta kolmeen metrin etäisyydellä toisistaan loivassa koilliseen laskevassa rinteessä. Kuopat lienevät säilytyskuoppia, mutta niiden ajoitus jää vielä avoimeksi. Niiden liittyminen kivikautiseen asuinpaikkaan on epävarmaa.

Luokitusehdotus: Luokka 2. Kohteen arvon selvittäminen edellyttää tarkempia tutkimuksia.

Huomautus: Muinaisjäännösrekisterin tietoja päivitetty 2006 inventoinnin perusteella. 1.6.2006 SK.

Lisätietoja:

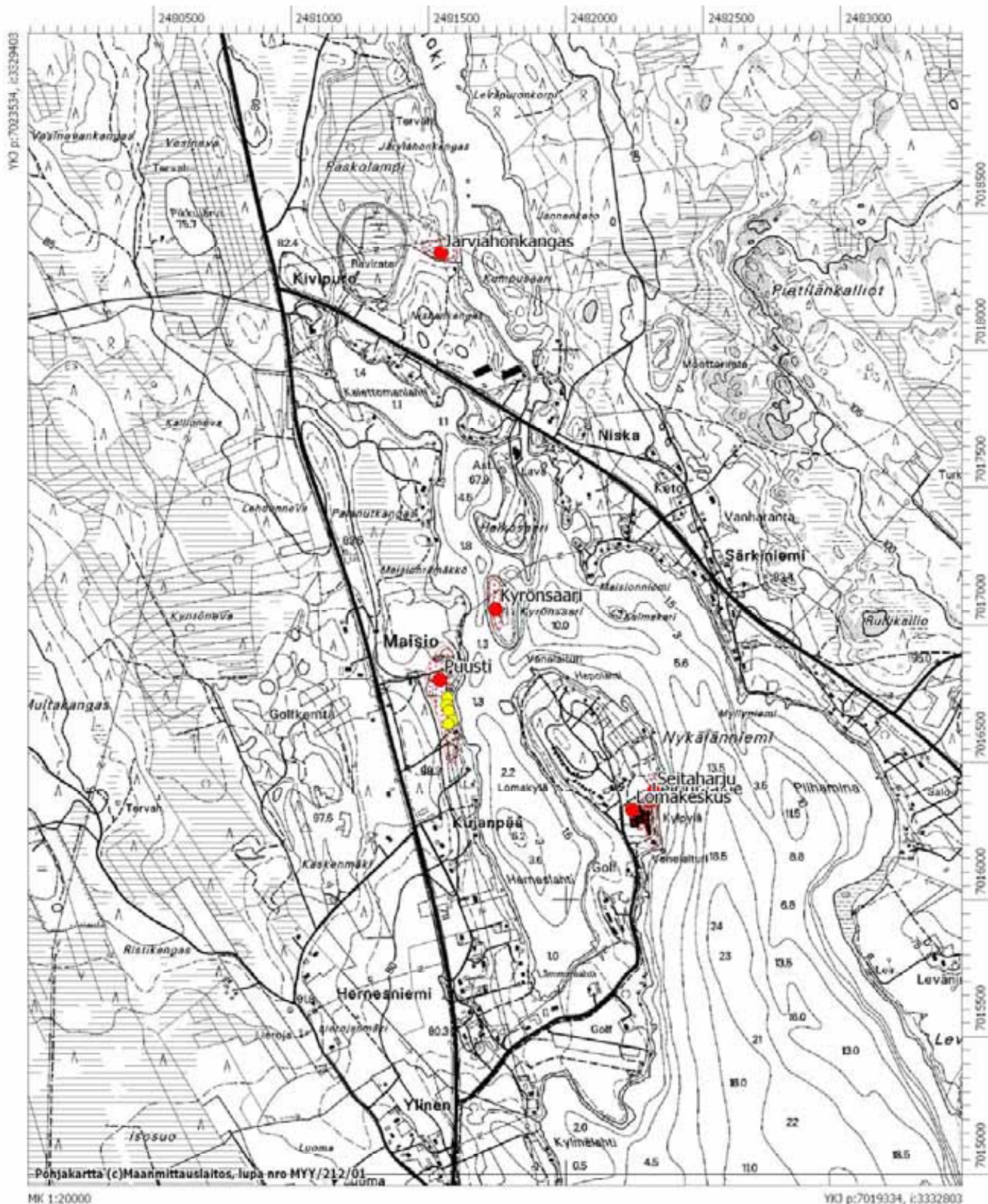
Itkonen, Kerttu 1968: Lappajärvi. Luokitustarkastuksia (pikainventointi). Raportti Museoviraston arkeologian osaston topografisessa arkistossa.

Torvinen, Markku 1977: Lappajärven inventointi. Luettelo vuodelta 1977. Raportti Museoviraston arkeologian osaston topografisessa arkistossa.

4. Kyrönsaari 403 01 0004

Ote peruskartasta 231407 Lappajärvi, 1:20 000

pkoo: 7021434 ikoo: 3331103 Z/m.mpy alin: 72,5 ylin: 75



5. Ahopelto 403 01 0005

PERUSTIEDOT

Muinaisjäännöstyyppi: asuinpaikat
 Tyypin tarkenne: -
 Ajoitus: kivikautinen
 Rauhoitusluokka: 2
 Lukumäärä: 1
 Peruskartta: 231405 Viskarinmäki
 Merkitty peruskartalle: ei merkintää, 1998
 Koordinaatit: *pkoo: 7027799 ikoo: 3329258 Z/m.mpy alin: 72,5 ylin: 75*
 Koordinaattiselite: GPS keskikoordinaatit
 Maastomerkintä: ei merkintää
 Pinta-ala: n. 270 x 60 m
 Etäisyystieto: Lappajärven kirkosta 11,4 km pohjoisluoteeseen

ARKISTOTIEDOT

Löydöt:

2675 515	KM	Kourutaltoa	1890
2675 516	KM	Tasatalta	1890
3739	KM	Tasatalta	1898
3909 11-12	KM	Tasatalta ja sellaisen teräkatkelma	1900
5989 2	KM	Kourutaltoa	1912
6898 1	KM	Kourutaltoa	1915
11911 1	KM	Tuuran katk.	1948
12670 1	KM	Taltoa	1950
19531	KM	Asuinpaikkalöytö	1975
20075	KM	Asuinpaikkalöytöjä	1977
35847	KM	Asuinpaikkalöytöjä	2006
Tapani Koskela		Kiviesineitä 3 kpl	-

Tutkimukset:

1974	Mirja Miettinen	tarkastus
1977	Markku Torvinen	inventointi
2006	Satu Koivisto	inventointi

INVENTOINTI 2006

Aika: 15.5.2006
 Löydöt: KM 35847:1-2 kivikautisia asuinpaikkalöytöjä
 Karttaotteet: Ote peruskartasta 231405 Viskarinmäki, 1:20 000
 Negatiivit: f. 140 477
 Diat: d. 57 832

LYHYT KOHDEKUVAUS

Lappajärven luoteisosassa, Välijoen itärannalla, länsilounaaseen laskevalla hiekkaisella peltorinteellä. Alueelta on saatu talteen runsaasti kivikautisia asuinpaikkalöytöjä peltoviljelyn yhteydessä.

TUTKIMUSKERTOMUS

Sijainti ja maasto: Kohde sijaitsee Lappajärven luoteisosassa, Välijoen itärannalla, länsilounaaseen laskevalla hiekkaisella peltorinteellä. Matkaa Välijoen rantaan on n. 280 m. Löytöjä on saatu talteen jo 1800-luvulta lähtien nykyisten Ahopellon ja Koskelan tilojen mailta. Rinteessä erottuu kaksi löytökeskittymää; toinen yläpellolla olevan terassin päällä, toinen edellisestä etelälounaaseen, päära-



f. 140 477

Kuva 6. Ahopelto. Kivikautinen asuinpaikka hiekkaisella peltorinteellä Välijoen itärannalla. Pohjoiskoilliseen. 15.5.2006.

kennuksesta n. 40 m lounaaseen. Peltorinteessä on havaittavissa kaksi muinaista rantaterassia 75 m ja 72,5 m mpy korkeuskäyrän tuntumassa.

Kohteen kuvaus: 2006 inventoinnin yhteydessä peltorinne oli juuri muokattu, joten havainnointimahdollisuudet olivat erinomaiset. Kvartsi-iskoksia, -esineitä ja palaneita kiviä oli koko peltorinteen pituudelta n. 270x60 m leveällä vyöhykkeellä 72,50 m mpy korkeuskäyrän yläpuolella. Löytöjen keskittymistä kahdelle alueelle ei havaittu. Jonkin verran löytöjä oli valunut myös tämän korkeustason alapuolelle, ilmeisesti peltoviljelyn vaikutuksesta. 72,50 m mpy alapuolella rinne muuttuu suopelloksi. Asuinpaikka jatkunee pellon pohjoispuolella sijaitsevan metsän puolelle. Ryteikköisessä metsässä oli havaittavissa vanhoja umpeenkasvaneita peltoja, viljelyraunioita ja kiviaidanpätkiä. Metsässä ei havaittu merkkejä kivikautisista asumuspainanteista. Kairatessa maaperä oli vanhaa viljelymaata, jonka alapuolella vastaan tuli karkea hiekka tai sora. Alue on yleisesti ottaen hyvin kivistä.

Ahopellon maanomistaja esitteli 2006 inventoinnin yhteydessä kolme kiviesinettä, jotka olivat löytyneet mainitulta peltorinteeltä. Pohjalaiseen liuske-esineistöön lukeutuvat kaksi tasatalttaa ja kirveen katkelma jätettiin vielä maanomistajan haltuun, mutta hän lupasi harkita esineiden luovuttamista Kansallismuseon kokoelmiin. Markku Torviselle 1977 inventoinnin yhteydessä hän ei kuulemma ollut halunnut esineitä näyttää.

Luokitusehdotus: Luokka 2. Kohteen arvon selvittäminen edellyttää tarkempia tutkimuksia.

Huomautus: Muinaisjäännösrekisterin tietoja on päivitetty 2006 inventoinnin perusteella. 2.6.2006 SK.

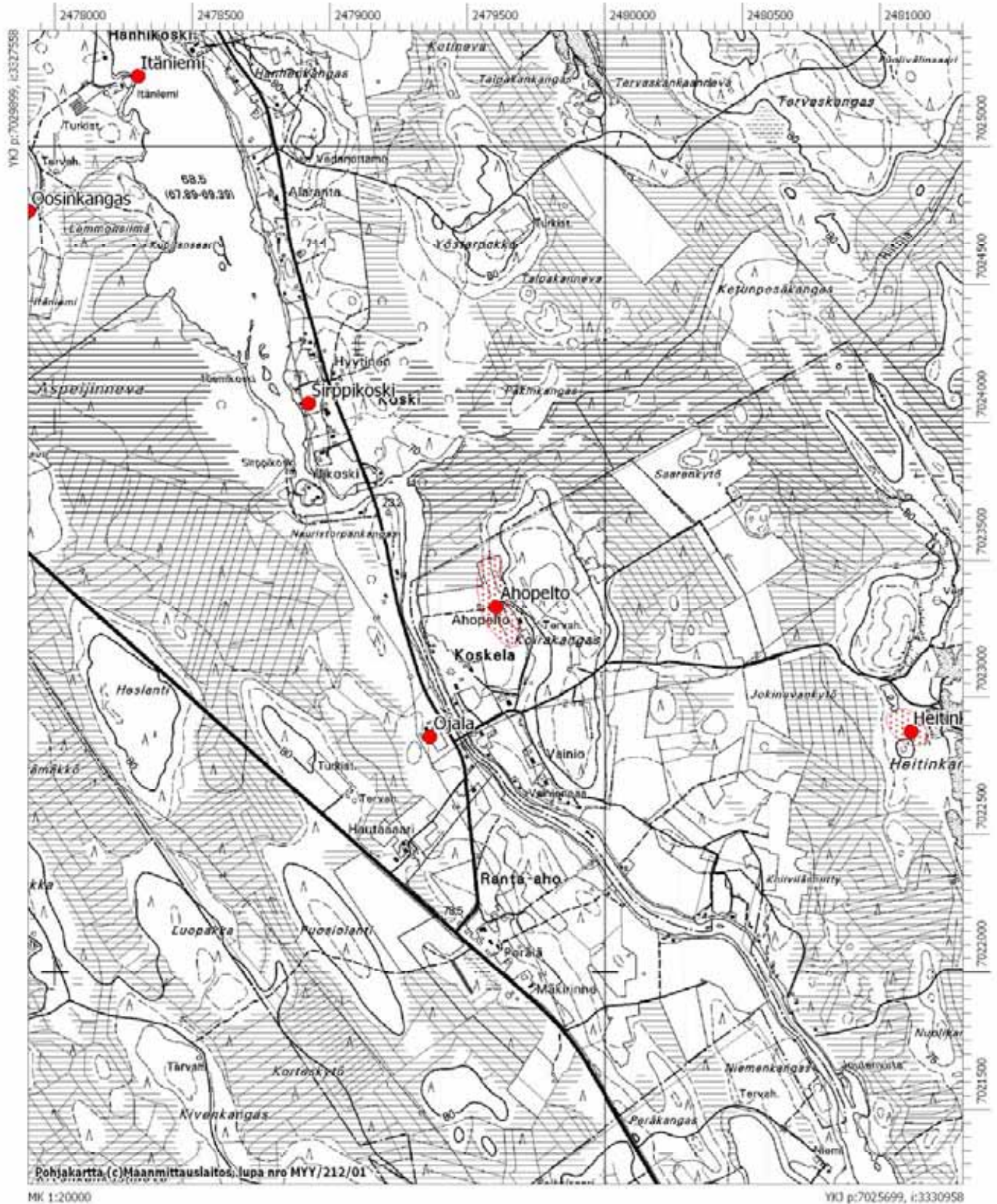
Lisätietoja:

Torvinen, Markku 1977: Lappajärven inventointi. Luettelo vuodelta 1977. Raportti Museoviraston arkeologian osaston topografisessa arkistossa.

5. Ahopelto 403 01 0005

Ote peruskartasta 231405 Viskarinmäki, 1:20 000

pkoo: 7027799 ikoo: 3329258 Z/m.mpy alin: 72,5 ylin: 75



6. Keskinen 403 01 0006

PERUSTIEDOT

Muinaisjäännöstyyppi: asuinpaikat
 Tyypin tarkenne: -
 Ajoitus: kivikautinen
 Rauhoitusluokka: 2/3
 Lukumäärä: 1
 Peruskartta: 231407 Lappajärvi
 Merkitty peruskartalle: ei merkintää
 Koordinaatit: *pko*: 7024161 *ikoo*: 3329959 (KKJ: 701972 /248047) *Z/m.mpy alin*: 82,5
 Koordinaattiselite: GPS keskikoordinaatit
 Maastomerkintä: ei merkintää
 Pinta-ala: -
 Etäisyystieto: Lappajärven kirkosta 7,7 km pohjoisluoteeseen

ARKISTOTIEDOT

Löydöt:			
16340	KM	Kourutaltoa	1964
20074	KM	Asuinpaikkalöytöjä	1977
Lappajärven museo		Tasatalta	-

Tutkimukset:

1977	Markku Torvinen	inventointi
2006	Satu Koivisto	inventointi

INVENTOINTI 2006

Aika: 10.5.2006
 Löydöt: -
 Karttaotteet: Ote peruskartasta 231407 Lappajärvi, 1:20 000
 Negatiivit: f. 140 465
 Diat: d. 57 822

LYHYT KOHDEKUVAUS

Lappajärvi-Evijärvi maantien länsipuolella, Lappajärven luoteiskulmassa, Kumpulan talosta 230 m länsiluoteeseen. Alueelta on löytynyt soranoton yhteydessä kiviesineitä ja kvartsi-iskoksia.

TUTKIMUSKERTOMUS

Sijainti ja maasto: Kohde sijaitsee Lappajärvi-Evijärvi maantien länsipuolella, Lappajärven luoteiskulmassa, Kumpulan talosta 230 m länsiluoteeseen. Paikalla sijaitsee Käyriäisjärven vedenottamolle johtava soratie. Alue on pitkään ollut soranotossa, josta on merkinä laajoja, eriaikaisia sorakuoppia. Maasto laskee loivasti etelälounaaseen. Maaperä alueella on hiekkansekaista kivikkoa ja kasvaa nuorta kangasmetsää.

Kohteen kuvaus: Torvisen 1977 inventoinnissa todettu muinaisjäännös sijaitsee soratien eteläpuolella olevan vanhan sorakuopan koillis- ja itäreunalla. Paikalta oli löytynyt 1963 soranoton yhteydessä kourutaltoa. Lamminkylän kansakoululla säilytetty tasatalta on myös mahdollisesti löytynyt tältä alueelta. Torvinen löysi saman sorakuopan seinämistä muutamia kvartsi-iskoksia.

2006 inventoinnin yhteydessä havaittiin, että vanha soranottokuoppa oli lähes kauttaaltaan umpeenkasvanut. Kairatessa hiekkakuopan läheisyydessä, maaperä oli niin kivistä, että ehjän kairanäytteen saaminen ei onnistunut. Paikalla ei havaittu mitään erityisempää.

Inventoinnin päätyttyä sain tietoja Pekka Lammilta, jolla on kesämökki läheisen Kumpulan tilan mailla, n. 350 m sorakuopalta kaakkoon, että joka vuosi puutarhatoissa paljastuu hiekkaisesta maasta kvartsi-iskoksia ja mahdollisesti palaneita kiviä. KM 2442:126 kehdonjalaksen muotoinen hakku on löytynyt 1800-luvulla Lamminkylän Lammin tilan pellostä. Ehkäpä kyseessä on laajempi asuinpaikka, joka sijoittuu 80 m mpy korkeuskäyrän tuntumaan Yli-Lammin alueella. Valitettavasti kohdetta ei enää ehditty tarkastamaan.

Luokitusehdotus: Luokka 2. Kohteen arvon selvittäminen edellyttää tarkempia tutkimuksia.

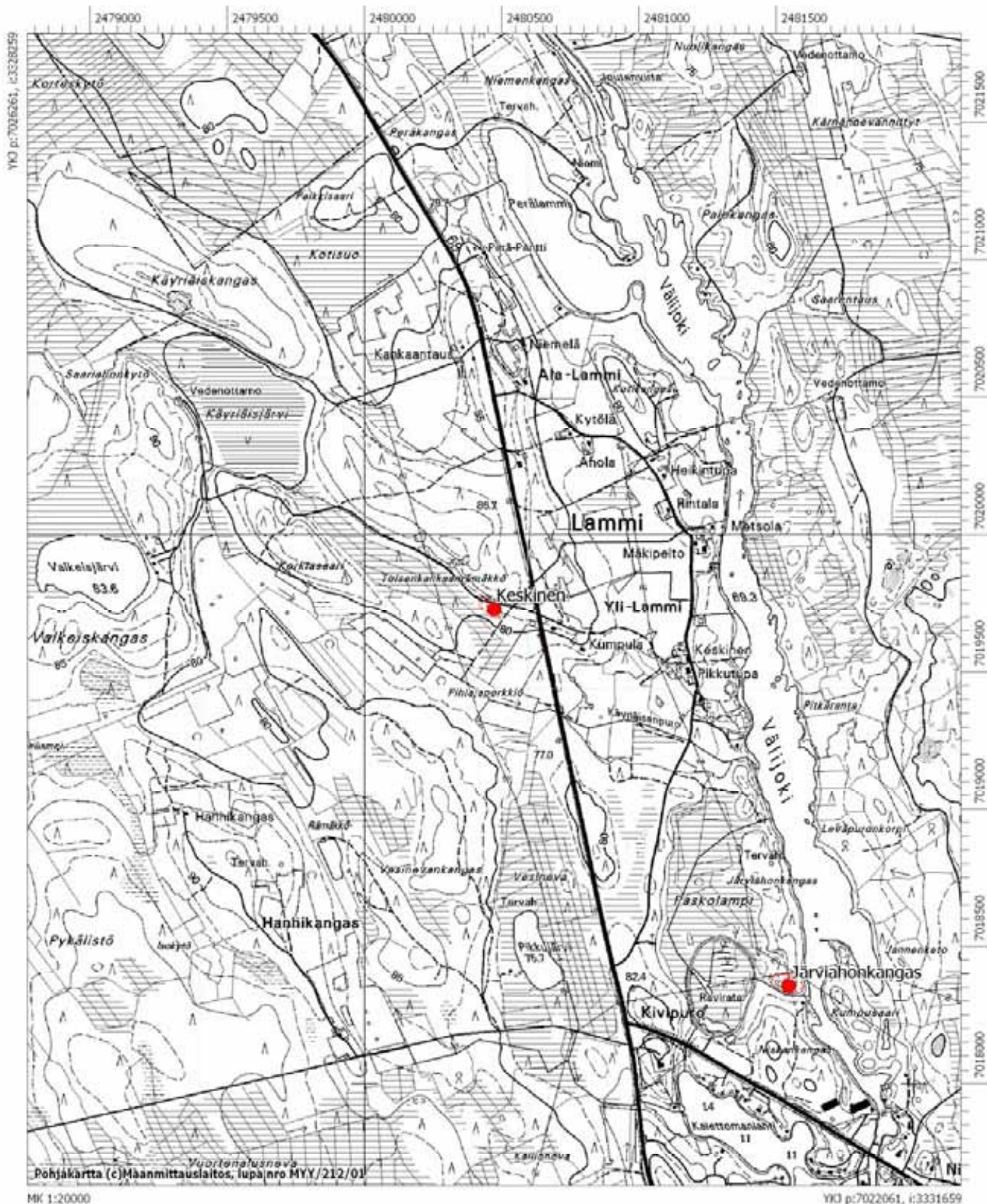
Huomautus: Muinaisjäännösrekisterin tietoja on päivitetty 2006 inventoinnin perusteella. 2.6.2006 SK.

Lisätietoja:

Torvinen, Markku 1977: Lappajärven inventointi. Luettelo vuodelta 1977. Raportti Museoviraston arkeologian osaston topografisessa arkistossa.

6. Keskinen 403 01 0006

Ote peruskartasta 231407 Lappajärvi, 1:20 000
 pkoo: 7024161 ikoo: 3329959 Z/m.mpy alin: 82,5



7. Kuoppalankangas 403 01 0007

PERUSTIEDOT

Muinaisjäännöstyyppi: asuinpaikat
 Tyypin tarkenne: -
 Ajoitus: kivikautinen
 Rauhoitusluokka: 2
 Lukumäärä: 1
 Peruskartta: 231407 Lappajärvi
 Merkitty peruskartalle: ei merkintää
 Koordinaatit: *pkoo: 7020717 ikoo: 3337859 Z/m.mpy alin: 82,5 ylin: 95*
 Koordinaattiselite: GPS keskikoordinaatit
 Maastomerkintä: ei merkintää
 Pinta-ala: n. 500 x 100 m
 Etäisyystieto: Lappajärven kirkosta 7,5 km koilliseen

ARKISTOTIEDOT

Löydöt:

2442 131	KM	Tasatalta	1886
2442 132	KM	Kourutaltoa	1886
10332	KM	Tasatalta	1936
10344	KM	2 kivitaltaa	1936
14404	KM	Poikkikirves	1958
17667	KM	Taltoa	1968
20073	KM	Asuinpaikkalöytöjä	1977
35848	KM	Asuinpaikkalöytöjä	2006

Tutkimukset:

1977	Markku Torvinen	inventointi
2006	Satu Koivisto	inventointi

INVENTOINTI 2006

Aika: 11.6.2006
 Löydöt: KM 35848:1-2 kivikautisia asuinpaikkalöytöjä
 Karttaotteet: Ote peruskartasta 231407 Lappajärvi, 1:20 000
 Negatiivit: f. 140 467 – 140 468
 Diat: d. 57 824 – 57 825

LYHYT KOHDEKUVAUS

Lappajärven koillispuolella, Itäkylän Kuoppalankankaan itäreunalla. Hiekkaiselta peltorinteeltä löytynyt eri aikoina runsaasti kivikautisia asuinpaikkalöytöjä.

TUTKIMUSKERTOMUS

Sijainti ja maasto: Kohde sijaitsee Lappajärven koillispuolella, Itäkylän Kuoppalankankaan itäreunalla. Paikalla sijaitsee loivasti itäkoilliseen, kohti Markinpuroa, viettävä hiekkainen peltorinne. Löytöjä on tehty Itäkylästä 1880-luvulta alkaen. Löytöjä on saatu talteen n. 500x100 m leveältä vyöhykkeeltä usean tilan maalta. Asuinpaikan keskus näyttäisi olevan Saarasen tilan maalla, rakennusten kohdalla ja siitä luoteeseen hiekkaisella viljelysmaalla ja tienristeysalueella. Kuoppalankankaan ympäristöstä tunnetaan myös useita kivikautisia irtolöytökohteita.

Kohteen kuvaus: 2006 inventoinnin yhteydessä pelto oli juuri kylvetty ja osittain lannoitettu, mikä hieman häytti havainnointia. Torvisen 1977 inventointikertomuksessa määrittelemä asuinpaikan



f. 140 467

Kuva 7. Kuoppalankangas. Laaja-alainen kivikautinen asuinpaikka peltorinteellä. Kuvattu pohjoiskoilliseen Kuoppalantien itäreunalta. 11.5.2006.

eteläreuna oli osittain heinällä. Paikalla oli havaittavissa kolme muinaista rantaterassia n. 90 m, 85 m ja 80 m mpy. Näistä 90 m mpy terassin kohdalla maalaji vaihtui kivisemmäksi, hiekansekaiseksi viljelymaaksi. 85 m mpy terassi oli paikoin epämääräisempi, maalajiltaan hiekansekaista ja osittain tasoittunut viljelyn yhteydessä. Tästä alaspäin maalaji vaihtui savensekaiseksi laskien alas kohti Markinpuroa. Löytöjä saatiin talteen erityisesti nykyään kesämökkikäytössä olevan Saaranen asuinrakennuksen pohjoispuoleiselta peltorinteeltä sekä Purolantien pohjoispuolelta. Kyseessä on hyvin laaja-alainen muinaisjäännöskohde, joka liittyy Kuoppalankankaan luoteisreunalla sijaitsevaan Mäkelän kivikautiseen asuinpaikkaan.

Maanomistaja Kari Saaranen otti yhteyttä inventoinnin johdosta ja kertoi kiviesineitä löydetyn erityisesti Saaranen talon navetan ympäristöstä. Muinaisjäännösrekisterin keskikoordinaatit osuvat juuri tähän pisteeseen.

Luokitusehdotus: Luokka 2. Kohteen arvon selvittäminen edellyttää tarkempia tutkimuksia.

Huomautus: Muinaisjäännösrekisterin tietoja on päivitetty 2006 inventoinnin perusteella. 2.6.2006 SK.

Lisätietoja:

Torvinen, Markku 1977: Lappajärven inventointi. Luettelo vuodelta 1977. Raportti Museoviraston arkeologian osaston topografisessa arkistossa.

8. Mäkelä 403 01 0008**PERUSTIEDOT**

Muinaisjäännöstyyppi: asuinpaikat
 Tyypin tarkenne: -
 Ajoitus: kivikautinen
 Rauhoitusluokka: 2
 Lukumäärä: 1
 Peruskartta: 231407 Lappajärvi
 Merkitty peruskartalle: ei merkintää
 Koordinaatit: *pkoo: 7020989 ikoo: 3337546 Z/m.mpy alin: 85 ylin: 95*
 Koordinaattiselite: GPS keskikoordinaatit
 Maastomerkintä: ei merkintää
 Pinta-ala: n. 50 x 90 m
 Etäisyystieto: Lappajärven kirkosta n. 7,4 km koilliseen

ARKISTOTIEDOT

Löydöt:

20072	KM	Asuinpaikkalöytöjä	1977
22095	KM	Asuinpaikkalöytöjä	1983
29558:1-4	KM	Taltoa, kiviesineen katkelma ym.1996	
35849	KM	Asuinpaikkalöytöjä	2006

Tutkimukset:

1977	Markku Torvinen	inventointi
2006	Satu Koivisto	inventointi

INVENTOINTI 2006

Aika: 11.5.2006
 Löydöt: KM 35849:1-5 kivikautisia asuinpaikkalöytöjä
 Karttaotteet: Ote peruskartasta 231407 Lappajärvi, 1:20 000
 Negatiivit: f. 140 469
 Diat: d. 57 826

LYHYT KOHDEKUVAUS

Lappajärven Itäkylässä, Kuoppalankankaan luoteisreunalla. Mäkelän tilan päärakennuksen länsipuolella hiekkainen, paikoin jyrkähkö länsiluoteeseen viettävä peltorinne. Alueelta on löytynyt eri aikoina runsaasti kivikautisia asuinpaikkalöytöjä.

TUTKIMUSKERTOMUS

Sijainti ja maasto: Kohde sijaitsee Lappajärven Itäkylässä, Kuoppalankankaan luoteisreunalla. Paikalla sijaitsee Mäkelän tilan päärakennuksen länsipuolella hiekkainen, paikoin jyrkähkö länsiluoteeseen viettävä peltorinne. Peltorinteen alareunalla, 85 m mpy korkeustasolta alaspäin, maalaji vaihtuu ensin savensekaiseksi viljelymaaksi ja alempana suopelloksi.

Kohteen kuvaus: 2006 inventoinnin yhteydessä havaittiin, että asuinpaikan sijaintitiedossa on mahdollisesti virhe. Torvisen 1977 inventoinnin yhteydessä löytöalueen ilmoitettiin sijaitsevan Mäkelän päärakennuksesta n. 100 m länsilounaaseen ja länteen. Tämän tiedon perusteella löydöt olisi tehty savensekaisesta viljelymaasta läheltä suopeltoa. Torvinen kuitenkin mainitsee, ettei etsiskelyistä huolimatta löytänyt alueelta ainoatakaan asuinpaikkamerkkiä, vaikka pelto oli hiljattain kynnetyt. Maanomistaja Esko Orava kuitenkin kertoi 2006 löytöjä tehdyn erityisesti talon lounaisreunalla



f. 140 469

Kuva 8. Mäkelä. Kivikautisia asuinpaikkalöytöjä hiekkaisesta perunamaasta. Itään. 11.5.2006.

sijaitsevalta hiekkaiselta perunamaalta. Maanomistajan kanssa hetken etsittyämme noukimme pussillisen kvartsi-iskoksia ja -esineitä. Hiekansekaisessa peltomullassa oli myös runsaasti palaneita kiviä. Samasta pellostä on myös löytynyt suurikokoisia kvartsiraaka-ainekappaleita.

Mäkelän tilalla on aiemmin sijainnut vanha päärakennus nykyisen 1980-rakennetun tiilirakennuksen koillispuolella. Siitä on vielä merkkejä näkyvissä talon puutarhassa.

Luokitusehdotus: Luokka 2. Kohteen arvon selvittäminen edellyttää tarkempia tutkimuksia.

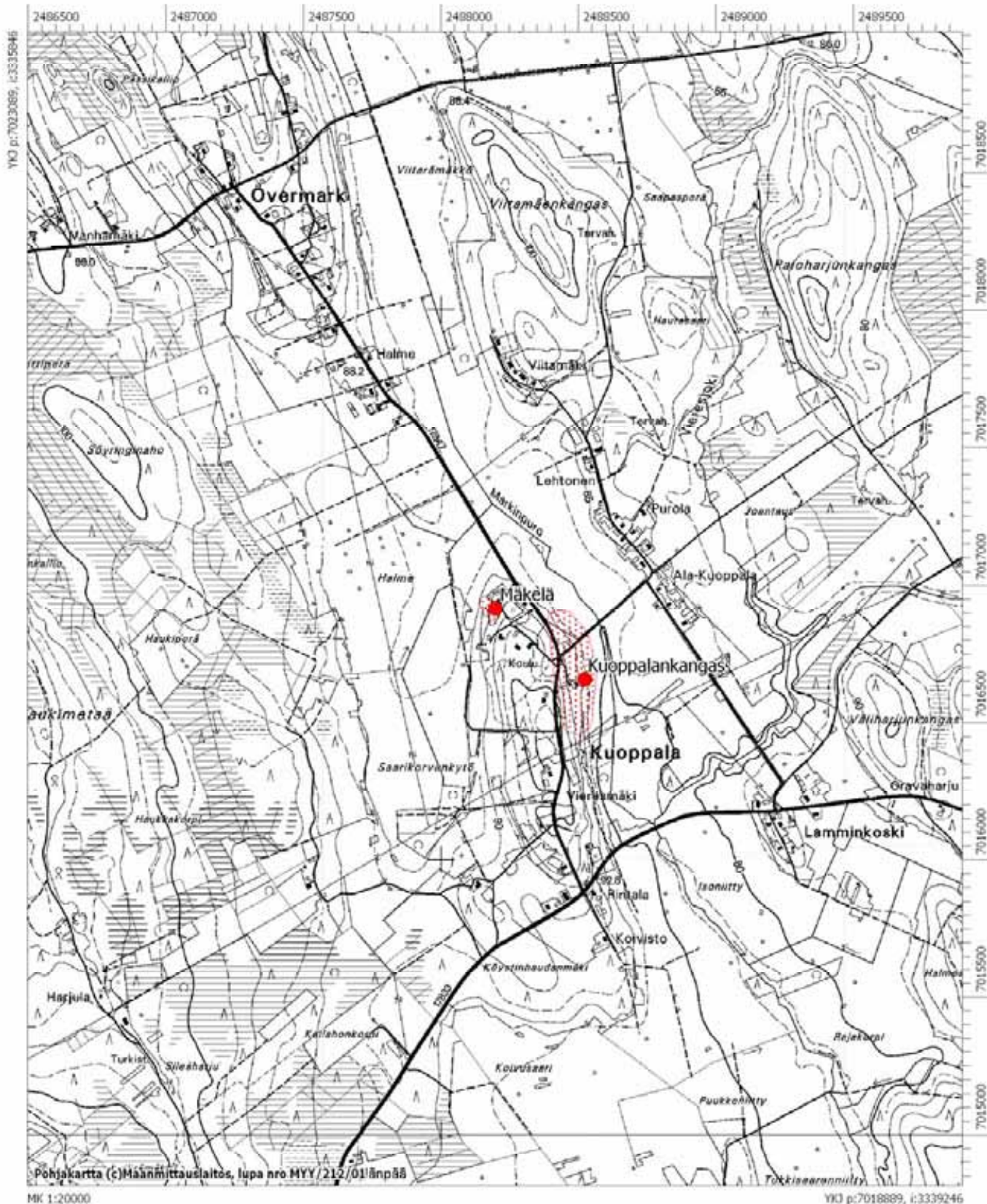
Huomautus: Muinaisjäännösrekisterin tietoja on päivitetty 2006 inventoinnin perusteella. 2.6.2006 SK.

Lisätietoja:

Torvinen, Markku 1977: Lappajärven inventointi. Luettelo vuodelta 1977. Raportti Museoviraston arkeologian osaston topografisessa arkistossa.

8. Mäkelä 403 01 0008

Ote peruskartasta 231407 Lappajärvi, 1:20 000
 pkoo: 7020989 ikoo: 3337546 Z/m.mpy alin: 85 ylin: 95



9. Sillanpää 403 01 0009

PERUSTIEDOT

Muinaisjäänöstyyppi: asuinpaikat
 Tyypin tarkenne: -
 Ajoitus: moniperiodinen
 Rauhoitusluokka: 2
 Lukumäärä: 1
 Peruskartta: 231407 Lappajärvi
 Merkitty peruskartalle: ei merkintää
 Koordinaatit: *pkoo: 7015377 ikoo: 3330917 Z/m.mpy alin: 73 ylin: 78*
 Koordinaattiselite: GPS keskikoordinaatit
 Maastomerkintä: ei merkintää
 Pinta-ala: n. 450 x 60 m
 Etäisyystieto: Lappajärven kirkosta n. 1,4 km lounaaseen

ARKISTOTIEDOT

Löydöt:

9016	KM	Reikäkivi	1929
9294	KM	Kovasin	1930
9549:1-3	KM	3 Kiviasetta	1932
10189	KM	Reikäkivi	1935
20071	KM	Asuinpaikkalöytöjä	1977
35346:1-3	KM	Asuinpaikkalöytöjä	2005
35850	KM	Asuinpaikkalöytöjä	2006

Tutkimukset:

1977	Markku Torvinen	inventointi
2001	Pentti Rislä	tarkastus
2003	Vesa Laulumaa	tarkastus
2005	Satu Koivisto	tarkastus
2006	Satu Koivisto	inventointi

INVENTOINTI 2006

Aika: 16.5.2006
 Löydöt: KM 35850 kvartsi-iskoksia
 Karttaotteet: Ote peruskartasta 231407 Lappajärvi, 1:20 000
 Negatiivit: f. 140 479 – 140 480
 Diat: d. 57 834 – 57 835

LYHYT KOHDEKUVAUS

Kärnänsaaren pohjois- ja Kärnänsalmen etelärannalla, molemmin puolin maantietä. Saaren pohjoisrannalta on tehty runsaasti kivikautisia asuinpaikkalöytöjä. Tien koillispuolelta on tavattu myös historiallisen ajan rakenteita.

TUTKIMUSKERTOMUS

Sijainti ja maasto: Kohde sijaitsee Kärnänsaaren pohjois- ja Kärnänsalmen etelärannalla, molemmin puolin maantietä. Maasto alueella on luoteeseen ja pohjoiseen viettävää peltorinnettä, maaperä on savensekaista viljelymaata, korkeammilla kohdilla hietamoreenia.

Kohteen kuvaus: Saaren pohjoisrannalta on tehty runsaasti esinelöytöjä. Muinaisjäänöksen toteamisen yhteydessä Markku Torvisen inventoinnissa 1977 havaittiin löytökeskittymä Sillanpään tilan



f. 140 479

Kuva 9. Sillanpää. Laaja-alaisen kivikautisen asuinpaikan itäosaa Kärnänsaaren pohjoisrannalla. 2005 lokakuussa kaivetut viemärikaivannot erottuvat kuvan etualalla. Itään. 16.5.2006.

koillispuoleisella peltoalueella, n. 20–80 m etäisyydellä ulkorakennuksesta. Alueelta on löytynyt 1930-luvulla myös kolme kiviesinettä. Torvinen arveli asuinpaikan jatkuvan tien lounaispuolelle, josta Rinteen tilan rantapellosta on löytynyt kiviesineitä ja alempaa rannasta nevasuksi.

Sillanpään kivikautisella asuinpaikalla on valvottu kahden huvilan sekä viemärikaivannon rakentamista. Huviloiden rakentamisen yhteydessä ei saatu havaintoja kivikautisesta asuinpaikasta. Viemärintäntöön rakentamisen valvonnan yhteydessä saatiin talteen kivikautisia asuinpaikkalöytöjä ja tien koillispuolella havaittiin historiallisen ajan rakenteita. Kivikautisen asuinpaikan säilymisestä pelto-kerroksen alapuolella ei saatu viitteitä.

2006 inventoinnin aikana tien koillispuoliset pellot olivat laitumena, mikä häytti havainnointia. Alueella on havaittavissa muinainen rantaterassi 72,50 m mpy korkeuskäyrän tuntumassa. Tämän alapuolella rinne on hyvin alavaa ja vettyvää ranta-aluetta. 2005 valvonnan yhteydessä alueelta löytyi muutama kvartsi-iskos ja kvartsiraaka-ainekappale Ketoniemen huvila-asutuksen läheisyydestä, läheltä Torvisen inventointiraportissaan mainitsemaa löytökeskittymää.

Tien toisella puolella huviloiden lounaispuolella pellot olivat juuri kynnettyjä ja havainnointi helppoa. Huviloiden läheisyydessä ei havaittu mitään erityistä, mutta peltoalueelta löytyi runsaasti kvartsi-iskoksia, -esineitä ja palaneita kiviä. Pintahavainnot olivat selvästi runsaampia kuin edellisenä syksynä viemärintäntöön rakentamisen valvonnan yhteydessä. Löydöt keskittyivät Kivikankaan talon läheisyyteen; myös vanhan päärakennuksen ympäristöön. Hiekkaisessa peltorinteessä oli havaittavissa muinainen rantaterassi n. 75 m mpy korkeuskäyrän tuntumassa. Löytöjä tuli erityisesti tämän terassin päältä ja hieman sen alapuolelta. Eniten löytöjä tuli ehkä juuri terassin taitteen kohdalta. Kivikankaan lounaispuolella Rinteen pellot olivat heinällä. Rannan huvila-asutukselle johtavien teiden kohdalla ei havaittu löytöjä.

Kohteen kokonaislaajuus on n. 450 x 60 m. Paikalla on havaittavissa kaksi löytökeskittymää, Sil-
lanpään tilan itäkoillispuolella tien koillispuolella sekä Kivikankaan talon läheisyydessä tien lou-
naispuolella. Kohde lienee lähes tuhoutunut peltoviljelyn ja myöhemmän asutuksen vaikutuksesta.

Luokitusehdotus: Luokka 2. Kohteen arvon selvittäminen edellyttää tarkempia tutkimuksia.

Huomautus: Muinaisjäännösrekisterin tietoja on päivitetty 2006 inventoinnin perusteella. 2.6.2006
SK.

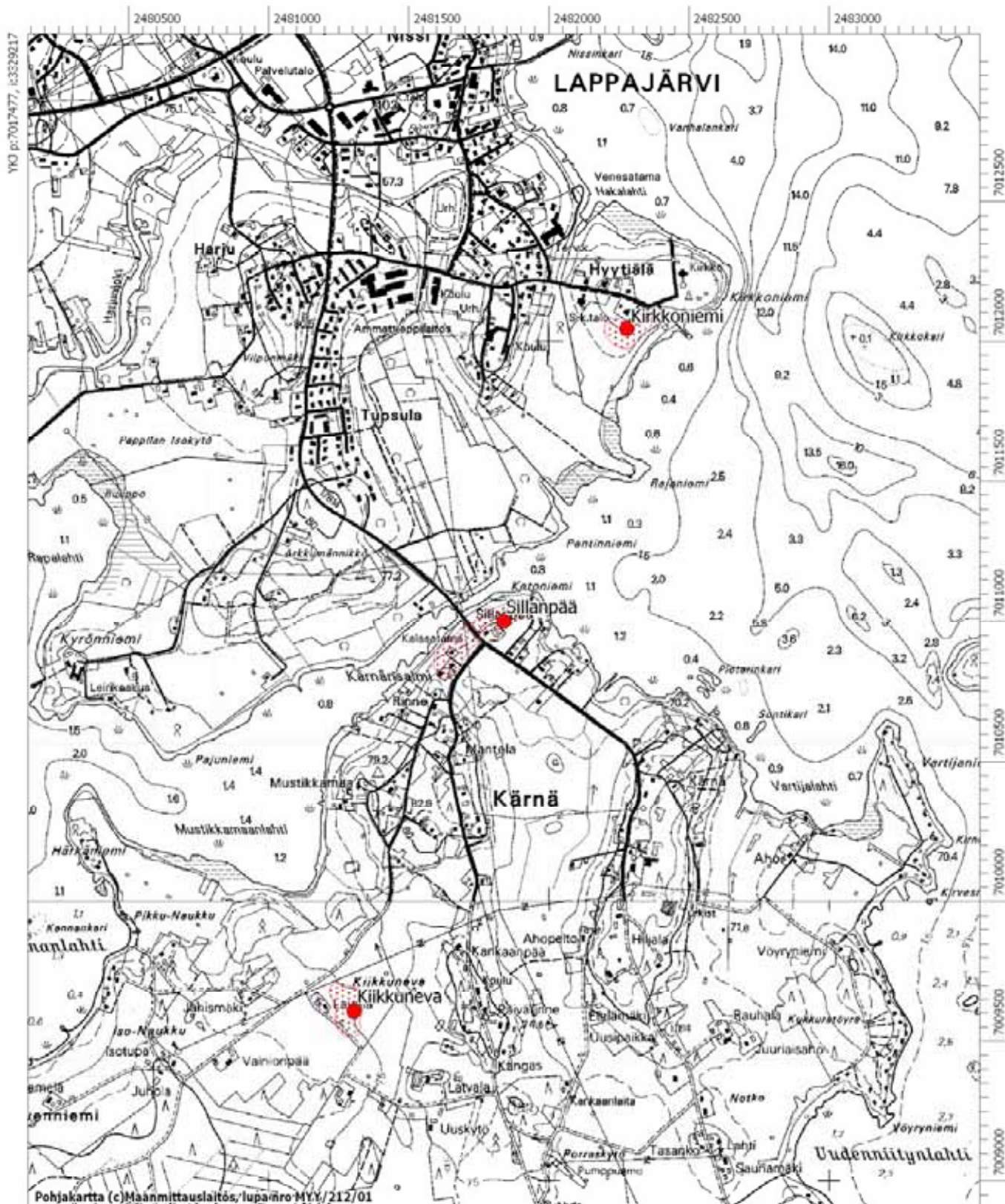
Lisätietoja:

Torvinen, Markku 1977: Lappajärven inventointi. Luettelo vuodelta 1977. Raportti Museoviraston
arkeologian osaston topografisessa arkistossa.

9. Sillanpää 403 01 0009

Ote peruskartasta 231407 Lappajärvi, 1:20 000

pkoo: 7015377 ikoo: 3330917 Z/m.mpy alin: 73 ylin: 78



Pohjakartta (c) Maanmittauslaitos, lupa nro MYY/212/01

MK 1:20000

YKO p:7013277, i:3332617

10. Lomakeskus 403 01 0010**PERUSTIEDOT**

Muinaisjäännöstyyppi: kivirakenteet
 Tyypin tarkenne: -
 Ajoitus: ajoittamaton
 Rauhoitusluokka: 3
 Lukumäärä: 3
 Peruskartta: 234107 Lappajärvi
 Merkitty peruskartalle: ei merkintää
 Koordinaatit: *pkoo: 7020681 ikoo: 3331568 Z/m.mpy alin: 75*
 Koordinaattiselite: GPS keskikoordinaatit
 Maastomerkintä: ei merkintää
 Pinta-ala: n. 100 x 50 m
 Etäisyystieto: Lappajärven kirkosta n. 4,1 km pohjoisluoteeseen

ARKISTOTIEDOT

Löydöt: -

Tutkimukset:

1977	Markku Torvinen	inventointi
1977	Markku Torvinen	koekaivaus
1990	Mirja Miettinen	tarkastus
2006	Satu Koivisto	inventointi

INVENTOINTI 2006

Aika: 9.5.2006
 Löydöt: -
 Karttaotteet: Ote peruskartasta 234107 Lappajärvi, 1:20 000
 Negatiivit: f. 140 456
 Diat: d. 57 813

LYHYT KOHDEKUVAUS

Nykälänniemellä, kylpylähotelli Kivitiipun alueella, parkkipaikalla sekä hotellin sisäänkäynnin läheisyydessä. Paikalla on sijainnut yhteensä kolme pientä, matalaa kumpua. Kaksi kummuista on tutkittu koekaivauksin 1977. Kolmas on tuhoutunut kylpylähotellin rakentamisen yhteydessä.

TUTKIMUSKERTOMUS

Sijainti ja maasto: Kohde sijaitsee Nykälänniemellä, kylpylähotelli Kivitiipun alueella, parkkipaikalla sekä hotellin sisäänkäynnin läheisyydessä. Paikalla on sijainnut yhteensä kolme pientä, matalaa kumpua. Kaksi kummuista on ollut kivien ja maan sekaisia ja ne on tutkittu syksyllä 1977 ja todettu kiukaiksi. Kolmas kivirakenne on tuhoutunut kylpylähotellin laajennuksen yhteydessä ja siitä on tehty ennallistus hotellin sisäänkäynnin yhteyteen. 1977 koekaivauksen perusteella kyseessä oli kooltaan n. 6 x 7 m laaja, n. 40 cm korkea röykkiö, jonka reunus oli koottu suurehkoista kivistä ja sisusta peitetty pienemmällä kivillä. Vastaava kivirakenne tunnetaan Seitaharjusta 403 01 0002, tästä 130 m koilliseen.

Kohteen kuvaus: Inventoinnin 2006 yhteydessä saatiin suullinen tiedonanto, että Nykälänniemellä olisi ollut joskus tuulimyllyjä ja kummut olisivat niiden perustusten jäännöksiä. Torvisen koekaivauksissa kummuista löytyi palaneita kiviä ja tiiltä. On mahdollista, että kummut ja kivivallit liittyvät toisiinsa ja ovat jäännöksiä Nykälänniemen historiallisen ajan asutuksesta.



f. 140 456

Kuva 10. Lomakeskus. Markku Torvisen kaivausalue Nykälänniemessä 1977 on sijainnut parkkipaikalla taaemman lyhtypylvään kohdalla. Etelälounaaseen. 9.5.2006.

Luokitusehdotus: Luokka 3. Tuhoutunut ja/tai loppuun asti tutkittu muinaisjäännös.

Huomautus: Muinaisjäännösrekisterin tietoja päivitetty 2006 inventoinnin perusteella. Luokitus rekisterissä edelleen 2. 15.6.2006 SK.

Lisätietoja:

Torvinen, Markku 1977: Lappajärven inventointi. Luettelo vuodelta 1977. Raportti Museoviraston arkeologian osaston topografisessa arkistossa.

Torvinen, Markku 1977: Lappajärvi, Nykälänniemi. Kivikautisen asuinpaikan koekaivaus 20. - 23.9.1977. Raportti Museoviraston arkeologian osaston topografisessa arkistossa.

10. Lomakeskus 403 01 0010

Ote peruskartasta 234107 Lappajärvi, 1:20 000
 pkoo: 7020681 ikoo: 3331568 Z/m.mpy alin: 75



11. Kukkulanmäki 1000 00 5850**PERUSTIEDOT**

Muinaisjäännöstyyppi: asuinpaikat
 Tyypin tarkenne: -
 Ajoitus: kivikautinen
 Rauhoitusluokka: 2
 Lukumäärä: 1
 Peruskartta: 231404 Tarvola
 Merkitty peruskartalle: ei merkintää
 Koordinaatit: *pko:* 7017599 *ikoo:* 3327673 *Z/m.mpy alin:* 80 *ylin:* 85
 Koordinaattiselite: GPS keskikoordinaatit
 Maastomerkintä: ei merkintää
 Pinta-ala: n. 200 x 70 m
 Etäisyystieto: Lappajärven kirkosta n. 4 km länsiluoteeseen

ARKISTOTIEDOT

Löydöt:
 35851 KM Asuinpaikkalöytöjä 2006

Tutkimukset:
 2006 Satu Koivisto inventointi

INVENTOINTI 2006

Aika: 12.5.2006
 Löydöt: KM 35851:1-6 kivikautisia asuinpaikkalöytöjä
 Karttaotteet: Ote peruskartasta 231404 Tarvola, 1:20 000
 Negatiivit: f. 140 471
 Diat: d. 57 828

LYHYT KOHDEKUVAUS

Lappajärven Tarvolassa, Kukkulanmäen länsireunalla. Hiekkaiselta peltorinteeltä kuntoradan läheisyydestä kivikautisia asuinpaikkalöytöjä.

TUTKIMUSKERTOMUS

Sijainti ja maasto: Kohde sijaitsee Lappajärven Tarvolassa, Kukkulanmäen länsireunalla. Paikalla sijaitsee mäen ympäri kiertävän kuntoradan länsipuolella hiekkainen, länsilounaaseen viettävä peltorinne. Terrassin reuna sijaitsee n. 80 m mpy korkeuskäyrällä. Terrassin alapuolella maalaji vaihtuu ensin savensekaiseksi viljelymaaksi, alempana suopelloksi.

Kohteen kuvaus: Kohde löytyi 2006 inventoinnin yhteydessä. Lappajärveläinen Matti Kalliokangas otti inventoijaan yhteyttä ja kertoi Kukkulanmäen peltorinteestä löytyneen runsaasti kvartsi-iskoksia. Kalliokangas toimi paikalla oppaana. Peltorinteestä saatiin pintalöytöinä talteen mm. kvartsesineitä ja -iskoksia. Hiekansekaisessa peltomullassa havaittiin myös jonkin verran palaneita kiviä. Löytöjä tuli n. 200x70 m laajalta vyöhykkeeltä terrassin suuntaisesti. Jonkin verran löytöjä oli valunut myös terrassin alapuolelle ilmeisesti peltoviljelyn vaikutuksesta.

Luokitusehdotus: Luokka 2. Kohteen arvon selvittäminen edellyttää tarkempia tutkimuksia.



f. 140 471

Kuva 11. Kukkulanmäki. Kivikautisia asuinpaikkalöytöjä hiekkaisen pellon ylärinteestä kuntoradan läheisyydestä. Kuvassa mittakaavana kohteen löytäjä, Matti Kalliokangas Lappajärveltä. Pohjoiskoilliseen. 12.5.2006.

12. Saarenahonkangas 1000 00 5852**PERUSTIEDOT**

Muinaisjäännöstyyppi: asuinpaikat
 Tyypin tarkenne: -
 Ajoitus: kivikautinen
 Rauhoitusluokka: 2
 Lukumäärä: 1
 Peruskartta: 231404 Tarvola
 Merkitty peruskartalle: ei merkintää
 Koordinaatit: *pko:* 7019320 *ikoo:* 3326955 *Z/m.mpy alin:* 87,5 *ylin:* 90
 Koordinaattiselite: GPS keskikoordinaatit
 Maastomerkintä: ei merkintää
 Pinta-ala: n. 170 x 70 m
 Etäisyystieto: Lappajärven kirkosta n. 5,4 km luoteeseen

ARKISTOTIEDOT

Löydöt:
 35853 KM Asuinpaikkalöytöjä 15.06.2006

Tutkimukset:
 2006 Satu Koivisto inventointi

INVENTOINTI 2006

Aika: 12.5.2006
 Löydöt: KM 35853:1-6 kivikautisia asuinpaikkalöytöjä
 Karttaotteet: Ote peruskartasta 231404 Tarvola, 1:20 000
 Negatiivit: f. 140 473
 Diat: d. 57 830

LYHYT KOHDEKUVAUS

Lappajärven luoteisosassa, Korttesjärventien pohjoispuolella, n. 2,2 km Kurejoentien risteyksestä luoteeseen. Laikutusalueen reunasta ja metsäautotieltä, hiekkamaasta löytynyt muutamia kvartsiesineitä ja runsaasti kvartsi-iskoksia. Paikalla oli myös muutamia palaneita kiviä.

TUTKIMUSKERTOMUS

Sijainti ja maasto: Kohde sijaitsee Lappajärven luoteisosassa, Korttesjärventien pohjoispuolella, n. 2,2 km Kurejoentien risteyksestä luoteeseen. Paikalla sijaitsee jo osittain metsittynyt laikutusalue sekä vanhoja hiekanottoaikoja. Alueella kasvaa nuorta männikköä; vanhojen hiekkakuoppien läheisyydessä tiheää lehtimetsää ja pensaikkoo. Tasaisen kankaan maalaji on hiekkaa. Alueella ei erotu selkeästi muinaista rantaterassia vaan maasto on hyvin loivapiirteistä.

Kohteen kuvaus: Kohde löytyi 2006 inventoinnin yhteydessä tarkastettaessa lappajärveläisen Matti Kalliokankaan ilmoitusta alueelta löytyneistä kvartseista. Paikalla sijaitsevan laikutusalueen reunassa ja metsäautotiellä oli maanpinta paikoin rikkoontunut. Hiekkamaasta löytyi muutamia kvartsiesineitä ja runsaasti kvartsi-iskoksia. Paikalla oli myös muutamia palaneita kiviä. Vanhojen hiekkakuoppien läheisyydessä saatiin havaintoja punaisenruskeasta likamaasta ja palaneista kivistä. Tältä alueelta löytyi myös kvartsiesine ja -iskoksia. Koko löytöalueen laajuus on n. 170x70 m. Kohteen korkeuden perusteella asuinpaikka ajoittuu mesoliittiselle kivikaudelle.



f. 140 473

Kuva 12. Saarenahonkangas. Kivikautisia asuinpaikkalöytöjä tieltä ja laikutusalueelta. Koilliseen. 12.5.2006.

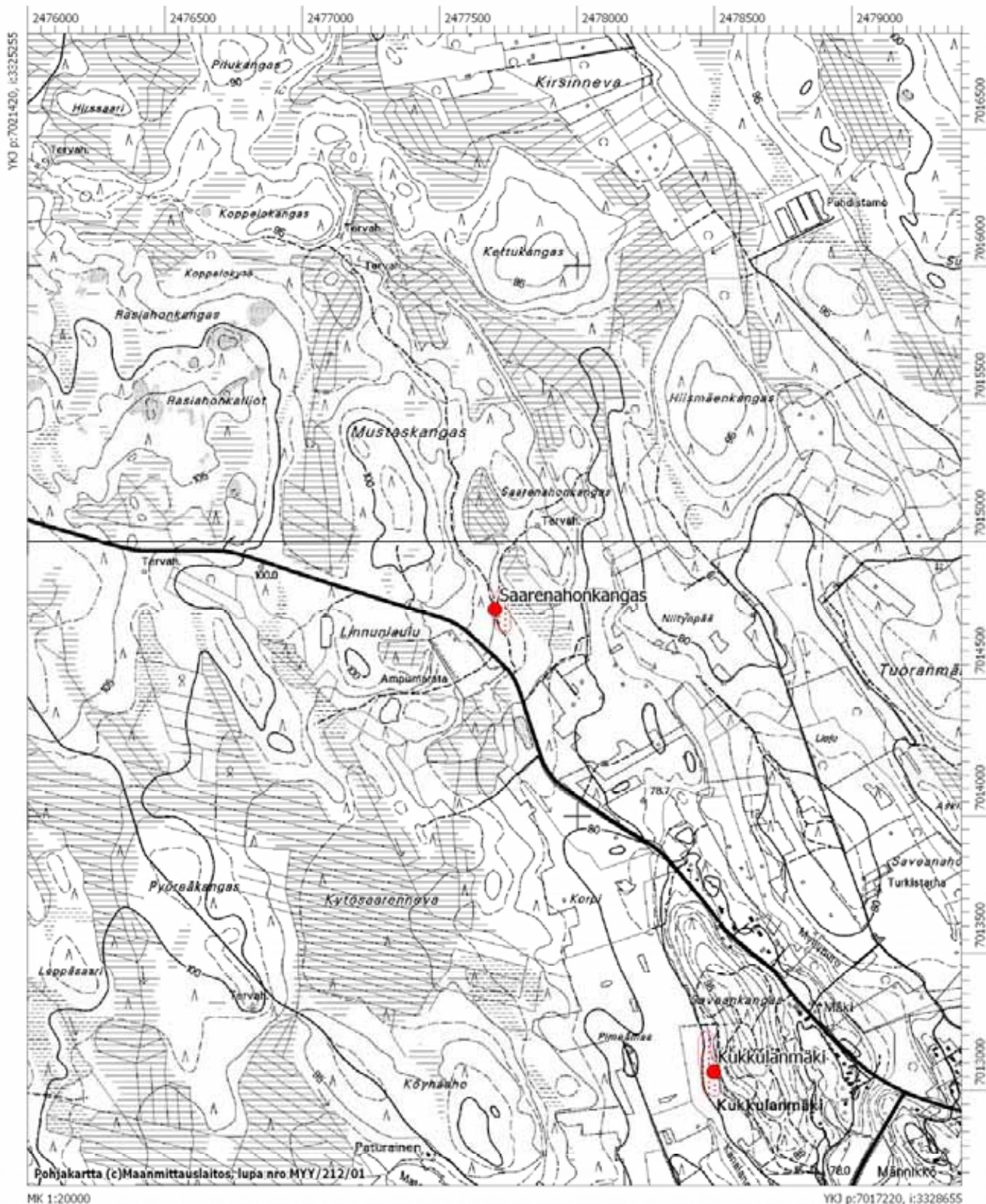
Luokitusehdotus: Luokka 2. Kohteen arvon selvittäminen edellyttää tarkempia tutkimuksia.

Lisätietoja: -

12. Saarenahonkangas 1000 00 5852

Ote peruskartasta 231404 Tarvola, 1:20 000

pkoo: 7019320 ikoo: 3326955 Z/m.mpy alin: 87,5 ylin: 90



13. Heitinkangas 1000 00 5853**PERUSTIEDOT**

Muinaisjäännöstyyppi: asuinpaikat
 Tyypin tarkenne: -
 Ajoitus: kivikautinen
 Rauhoitusluokka: 2
 Lukumäärä: 1
 Peruskartta: 231408 Pitkäsalo
 Merkitty peruskartalle: ei merkintää
 Koordinaatit: *pkoo: 7027277 ikoo: 3330746 Z/m.mpy alin: 77,5 ylin: 80*
 Koordinaattiselite: GPS keskikoordinaatit
 Maastomerkintä: ei merkintää
 Pinta-ala: n. 130 x 100 m
 Etäisyystieto: Lappajärven kirkosta n. 10,7 km pohjoisluoteeseen

ARKISTOTIEDOT

Löydöt:			
33635	KM	Asuinpaikkalöytöjä	11.02.2003
35854	KM	Asuinpaikkalöytöjä	15.06.2006

Tutkimukset:

2006	Satu Koivisto	inventointi
------	---------------	-------------

INVENTOINTI 2006

Aika: 15.5.2006
 Löydöt: KM 35854:1-6 kivikautisia asuinpaikkalöytöjä
 Karttaotteet: Ote peruskartasta 231408 Pitkäsalo, 1:20 000
 Negatiivit: f. 140 474 – 140 476
 Diat: d. 57 831

LYHYT KOHDEKUVAUS

Lappajärven pohjoisosassa, Evijärventieltä n. 1,7 km koilliseen. suuren hiekanottoalueen länsireunalla. Laikutetulta kankaalta useita kvartsiesineitä, lähes puoli kiloa kvartsi-iskoksia sekä palanutta luuta.

TUTKIMUSKERTOMUS

Sijainti ja maasto: Kohde sijaitsee Lappajärven pohjoisosassa, Evijärventieltä n. 1,7 km koilliseen. Paikalla sijaitsee laaja hiekanottoalue sekä kaupungin vedenottamo. Heitinkangas on pohjois-etelä-suuntainen harjumuodostuma nykyisen Välijoen itärannalla. Harjumuodostuma on suurelta osin tuhoutunut hiekanotossa.

Kohteen kuvaus: Kohde löytyi 2006 inventoinnin yhteydessä. Kansallismuseon kokoelmiin oli toimitettu 2003 Etelä-Pohjanmaan museon välityksellä Heitinkankaalta löytyneitä kivikautisia asuinpaikkalöytöjä. Kohdetta tarkastettaessa löytyi suuren hiekanottoalueen länsireunalta, laikutetulta kankaalta useita kvartsiesineitä, lähes puoli kiloa kvartsi-iskoksia sekä palanutta luuta. Alueella oli myös runsaasti palaneita kiviä. Paikoin rikkoontuneen turpeen alta pilkotti voimakkaan punaisenruskeaa likamaata. Löytöalue on kokonaisuudessaan n. 130 x 100 m laaja vyöhyke 77,5 ja 80 m mpy korkeuskäyrien välisellä tasaisella kankaalla. Mitään asumuspainanteeseen viittaavaa ei alueel-



f. 140 474 – 140 476

Kuva 13. Heitinkangas. Panoraama NW – NE. Kivikautisia asuinpaikkalöytöjä laikutusalueelta. 15.5.2006

la havaittu. Asuinpaikka lienee osittain tuhoutunut hiekanotossa ja sen itäreuna sortuu edelleen hiekkakuopan reunan vaikutuksesta. Kohde vaatii välittömiä rauhoitus- ja suojelutoimenpiteitä.

Luokitusehdotus: Luokka 2. Kohteen arvon selvittäminen edellyttää tarkempia tutkimuksia.

Lisätietoja: -

14. Järviahonkangas 1000 00 5854**PERUSTIEDOT**

Muinaisjäännöstyyppi: asuinpaikat
 Tyypin tarkenne: -
 Ajoitus: kivikautinen
 Rauhoitusluokka: 2
 Lukumäärä: 1
 Peruskartta: 231407 Lappajärvi
 Merkitty peruskartalle: ei merkintää
 Koordinaatit: *pkoo: 7022739 ikoo: 3330966 Z/m.mpy alin: 75 ylin: 77,5*
 Koordinaattiselite: GPS keskikoordinaatit
 Maastomerkintä: ei merkintää
 Pinta-ala: n. 100 x 50 m
 Etäisyystieto: Lappajärven kirkosta n. 6,2 km pohjoisluoteeseen

ARKISTOTIEDOT

Löydöt:

29559 1-7	KM	2 pientä talttaa ym.	1996
33636 1-3	KM	Asuinpaikkalöytöjä	2003
35855	KM	Asuinpaikkalöytöjä	2006

Tutkimukset:

2006 Satu Koivisto inventointi

INVENTOINTI 2006

Aika: 15.5.2006
 Löydöt: KM 35855:1-4 kivikautisia asuinpaikkalöytöjä
 Karttaotteet: Ote peruskartasta 231407 Lappajärvi, 1:20 000
 Negatiivit: f. 140 478
 Diat: d. 57 833

LYHYT KOHDEKUVAUS

Lamminkylässä, Lappajärven pohjoisosasta Evijärvelle kulkevan Välijoen suussa. Kivikautisia asuinpaikkalöytöjä saatu talteen pohjois-eteläsuuntaisen harjumuodostuman eteläkärjestä, kankaan pituussuunnassa halkovan metsäautotien molemmin puolin, yhteensä n. 100 x 50 m laajalta vyöhykkeeltä.

TUTKIMUSKERTOMUS

Sijainti ja maasto: Kohde sijaitsee Lamminkylässä, Lappajärven pohjoisosasta Evijärvelle kulkevan Välijoen suussa. Paikalla sijaitsee Järviahonkankaan pohjois-etelä -suuntainen harjumuodostuma. Maaperä alueella on paikoin hiekkaa, yleisemmin Välijoen vanhaa kivikkoista rantavyöhykettä. Kankaan Välijoen puoleinen reuna on laikutettu 1990-luvun lopulla. Kankaan läpi etelästä pohjoiseen kulkee vanha metsätyökoneen ura.

Kohteen kuvaus: Kohde löytyi 2006 inventoinnin yhteydessä. Alueelta on toimitettu kivikautisia asuinpaikkalöytöjä 1990- ja 2000-luvuilla. Kohteen löytäjien, lappajärveläisten Heikki Oravan ja Matti Kalliokankaan, mukaan, suurin osa löydöistä on saatu talteen harjumuodostuman eteläkärjestä, kankaan pituussuunnassa halkovan metsäautotien molemmin puolin, yhteensä n. 100 x 50 m laajalta vyöhykkeeltä. Löytäjät, innokkaat harrastaja-ärkeologit, ovat suorittaneet alueella suhteellisen laajamittaisia koekaivauksia. Yksi taltoista on löytynyt tästä paikasta n. 290 m kaakkoon, Nis-



f. 140 478

Kuva 14. Järviahonkangas. Kivikautisia asuinpaikkalöytöjä hiekkaiselta kankaalta Välijoen länsirannalta. Itäkaakkoon. 15.5.2006.

kankankaan itäreunalta Välijoen rannasta. Tämä löytöpaikka on merkitty muinaisjäännösrekisteriin kuitenkin erilliseksi irtolöytökohteeksi, koska kohteet sijaitsevat erillisillä saarekkeilla. Maaperä metsäautotien ja Välijoen välisellä vyöhykkeellä on hyvin kivikkoista ja ilmeisesti metsänhoitotoimenpiteissä myllerrettyä. Metsäautotien länsipuolella, Järviahonkankaan eteläreunalla sijaitsee hiekkainen metsäsaareke, missä saatiin paikoin havaintoja ehjästä kulttuurikerroksesta. Saarekkeella oli muutamia pienikokoisia, pyöreitä kuopanteita, joiden liittyminen asuinpaikkaan tai tulkinta on kuitenkin epävarmaa. Alueella kasvaa nuorta männikköä, aluskasvillisuutena puolukkaa ja kanervaa. Metsikkö on Lappajärven Metsänhoitoyhdistyksen merkitsemä, joten sinne lienee suunniteltu metsänhoitotoimenpiteitä.

Luokitusehdotus: Luokka 2. Kohteen arvon selvittäminen edellyttää tarkempia tutkimuksia.

Lisätietoja: -

15. Kiikkuneva 1000 00 5855**PERUSTIEDOT**

Muinaisjäännöstyyppi: asuinpaikat
 Tyypin tarkenne: -
 Ajoitus: kivikautinen
 Rauhoitusluokka: 2
 Lukumäärä: 1
 Peruskartta: 231309 Kärnänsaari
 Merkitty peruskartalle: ei merkintää
 Koordinaatit: *pko:* 7014010 *ikoo:* 3330316 *Z/m.mpy alin:* 75 *ylin:* 77,5
 Koordinaattiselite: GPS keskikoordinaatit
 Maastomerkintä: ei merkintää
 Pinta-ala: n. 150 x 100 m
 Etäisyystieto: Lappajärven kirkosta n. 2,9 km lounaaseen

ARKISTOTIEDOT**Löydöt:**

3881	KM	Tastaltta	1900
35856	KM	Kvartsia	2006

Tutkimukset:

2006	Satu Koivisto	inventointi
------	---------------	-------------

INVENTOINTI 2006

Aika: 16.5.2006
 Löydöt: KM 35856 kvartsi-iskoksia
 Karttaotteet: Ote peruskartasta 231309 Kärnänsaari, 1:20 000
 Negatiivit: -
 Diat: -

LYHYT KOHDEKUVAUS

Kärnänsaarella, saaren pohjoisosassa sijaitsevalla laajalla peltoalueella. Loivasti itään laskevalta peltorinteeltä on löytynyt tasatalta. Inventoinnissa paikalta saatiin talteen kvartsi-iskoksia.

TUTKIMUSKERTOMUS

Sijainti ja maasto: Kohde sijaitsee Lappajärven Kärnänsaarella, saaren pohjoisosassa sijaitsevalla laajalla peltoalueella. Paikalla on havaittavissa hyvin epämääräinen rantavaihe n. 75 m mpy korkeuskäyrän tuntumassa. Yleisesti maasto on viljelytasanteella hyvin loivapiirteistä.

Kohteen kuvaus: Kohde löytyi 2006 inventoinnin yhteydessä tarkastettaessa kivikautista löytöpaikkaa. U.T. Sirelius on toimittanut vuonna 1900 tasataltan Kansallismuseon kokoelmiin (KM 3881), mikä oli löytynyt Kärnänsaaren Kiikkunevaa kuokkiessa. Inventoinnissa kynnetyltä peltoalueelta löytyi pari kvartsi-iskosta ja muutamia palaneita kiviä. Peltorinne laskee loivasti itään kohti Kiikkunevan keskellä kulkevaa pelto-ojaa. Suuri osa peltoa oli inventointiajankohtana kesannolla, joten pintapöimintää ei voitu suorittaa alueella kattavasti.

Kiikkunevan lähialueilta tunnetaan useita muita irtolöytökohteita, mm. Mustikkamaanlahden ja Ahvenniemen rannoilta. Sillanpään laaja-alainen moniperiodinen asuinpaikka sijaitsee Kiikkune-

vasta n. 1,4 km pohjoiskoilliseen. Kärnänsaaren kivikautinen asutus lienee suurilta osin peltoviljelyn tuhoamaa.

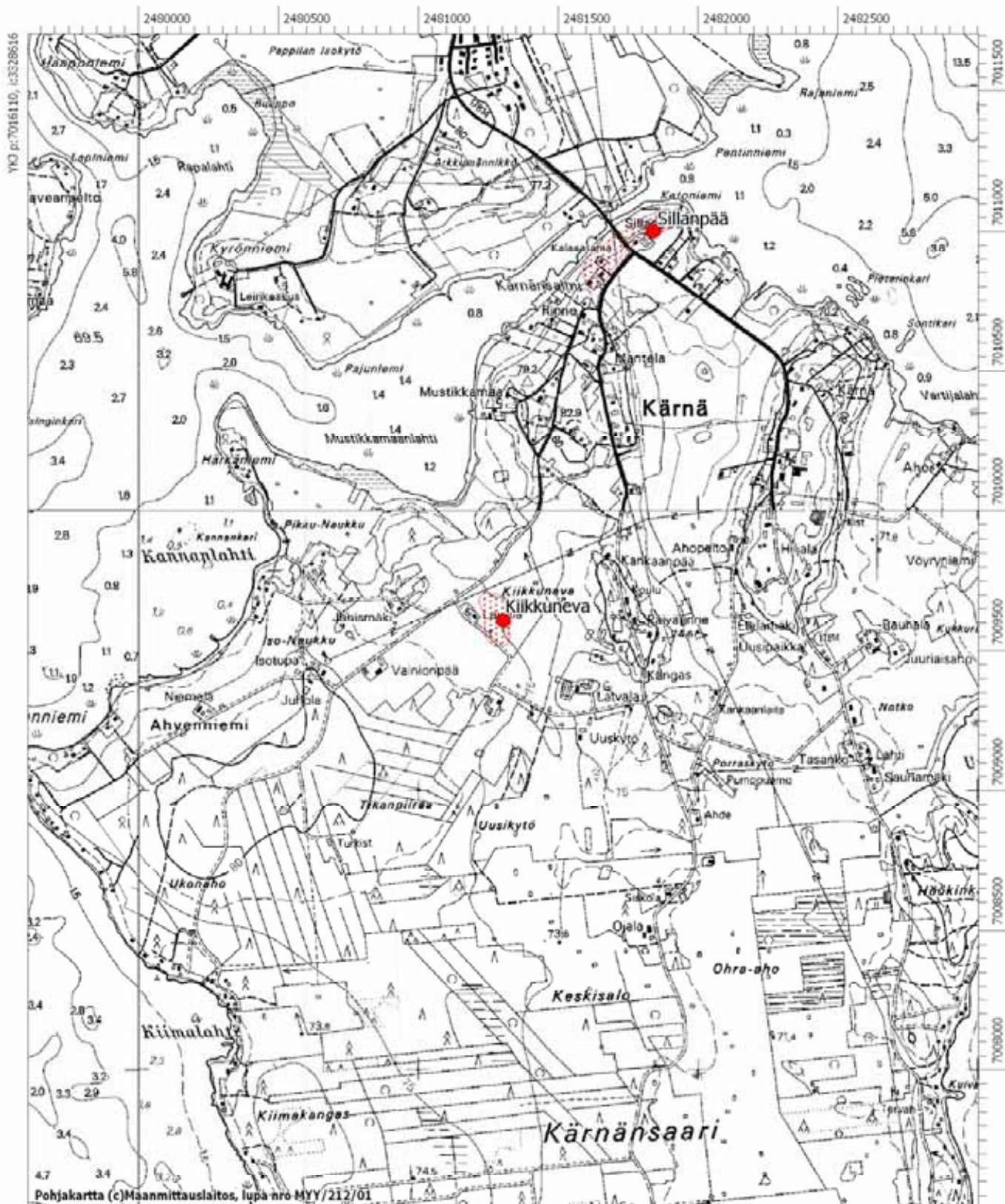
Luokitusehdotus: Luokka 2. Kohteen arvon selvittäminen edellyttää tarkempia tutkimuksia.

Lisätietoja: -

15. Kiikkuneva 1000 00 5855

Ote peruskartasta 231309 Kärnäsaari, 1:20 000

pkoo: 7014010 ikoo: 3330316 Z/m.mpy alin: 75 ylin: 77,5



Pohjakartta (c) Maanmittauslaitos, lupa nro MYY/212/01

MK 1:20000

YKO p:7011910, i:3332017

16. Kirkkoniemi 1000 00 5856**PERUSTIEDOT**

Muinaisjäännöstyyppi: asuinpaikat
 Tyypin tarkenne: -
 Ajoitus: kivikautinen
 Rauhoitusluokka: 2
 Lukumäärä: 1
 Peruskartta: 231407 Lappajärvi
 Merkitty peruskartalle: ei merkintää
 Koordinaatit: *pkoo: 7016399 ikoo: 3331404 Z/m.mpy alin: 75*
 Koordinaattiselite: GPS keskikoordinaatit
 Maastomerkintä: ei merkintää
 Pinta-ala: n. 170 x 100 m
 Etäisyystieto: Lappajärven kirkosta n. 280 m lounaaseen

ARKISTOTIEDOT

Löydöt:

3581	KM	Tasatalta	1898
21413	KM	Kaksoistalta	1982
35857	KM	Kvartsia	2006
Lappajärven museo		Kaksi kiviesinettä	-

Tutkimukset:

2006 Satu Koivisto inventointi

INVENTOINTI 2006

Aika: 18.5.2006
 Löydöt: KM 35857 kvartsi-iskoksia
 Karttaotteet: Ote peruskartasta 231407 Lappajärvi, 1:20 000
 Negatiivit: f. 140 482 - 140 483
 Diat: d. 57 837 - 57 838

LYHYT KOHDEKUVAUS

Lappajärven kirkonkylässä, Lappajärveen pistävän Kirkkoniemen kaakkoisrannalla. Alueelta on löytynyt useita kiviesineitä eri aikoina peltotöissä. Inventoinnissa paikalta löytyi kivikautisia asuinpaikkalöytöjä. Kohde on lähes tuhoutunut peltoviljelyn vaikutuksesta.

TUTKIMUSKERTOMUS

Sijainti ja maasto: Kohde sijaitsee Lappajärven kirkonkylässä, Lappajärveen pistävän Kirkkoniemen kaakkoisrannalla. Paikalla sijaitsee loivasti kaakkoon, kohti järvenrantaa laskeva peltorinne. Peltomaa on hiekansekaista 75 m mpy korkeuskäyrän yläpuolella sijaitsevalla vyöhykkeellä; tämän alapuolella savensekaista suopeltoa. Kirkkoniemen kärki, Hyytiälä, on joskus ollut saari. Kirkon ja hautausmaan alueelle on tuotu täytemaata ja maastoa on tasoitettu rakentamisen yhteydessä.

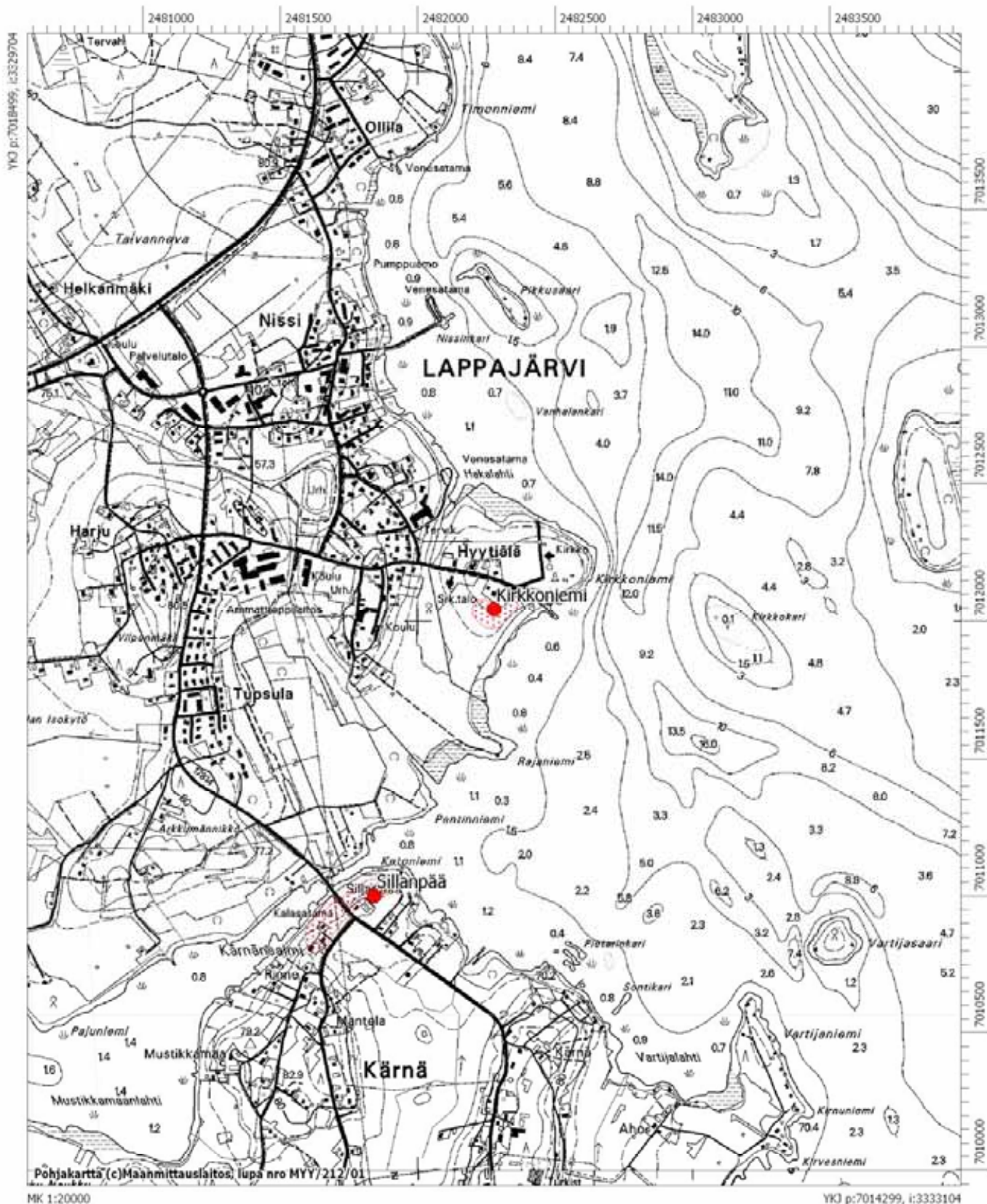
Kohteen kuvaus: Kohde löytyi 2006 inventoinnin yhteydessä. Kirkkoniemestä on löytynyt useita kiviesineitä peltotöissä sekä Lappajärven rantavyöhykkeeltä. Kirkolle johtavan tien eteläpuoleiset kynnöspellot tarkastettiin ja sieltä löytyi muutamia kvartsi-iskoksia. Paikalla havaittiin myös muutamia palaneita kiviä. Seurakuntasalia ympäröivät peltorinteet olivat inventointiajankohtana kesannolla. Kyseessä lienee osin peltoviljelyn tuhoama kivikautinen asuinpaikka, jonka laajuus jäi peltojen osittaisen peitteisyyden takia vielä selvittämättä.

Luokitusehdotus: Luokka 2. Kohteen arvon selvittäminen edellyttää tarkempia tutkimuksia.

Lisätietoja: -

16. Kirkkoniemi 1000 00 5856

Ote peruskartasta 231407 Lappajärvi, 1:20 000
 pkoo: 7016399 ikoo: 3331404 Z/m.mpy alin: 75



17. Kytökangas 1000 00 5866**PERUSTIEDOT**

Muinaisjäännöstyyppi: asuinpaikat
 Tyypin tarkenne: -
 Ajoitus: kivikautinen
 Rauhoitusluokka: 2
 Lukumäärä: 1
 Peruskartta: 231404 Tarvola
 Merkitty peruskartalle: ei merkintää
 Koordinaatit: *pkoo: 7018197 ikoo: 3328872 Z/m.mpy alin: 80 ylin: 82,5*
 Koordinaattiselite: GPS keskikoordinaatit
 Maastomerkintä: ei merkintää
 Pinta-ala: n. 100 x 70 m
 Etäisyystieto: Lappajärven kirkosta n. 3,2 km länsiluoteeseen

ARKISTOTIEDOT

Löydöt:
 35858 KM Asuinpaikkalöytöjä 2006

Tutkimukset:
 2006 Satu Koivisto inventointi

INVENTOINTI 2006

Aika: 18.5.2006
 Löydöt: KM 35858:1-3 kivikautisia asuinpaikkalöytöjä
 Karttaotteet: Ote peruskartasta 231404 Tarvola, 1:20 000
 Negatiivit: f. 140 489
 Diat: d. 57 844

LYHYT KOHDEKUVAUS

Söyringinlahden pohjoisrannalla, Kytökankaan harjumuodostuman pohjoisreunalla. Paikalla sijaitsevan peltorinteen yläreunasta on saatu talteen mahdollinen piikaavin, kvartsiesine ja -iskoksia.

TUTKIMUSKERTOMUS

Sijainti ja maasto: Kohde sijaitsee Lappajärven Söyringinlahden pohjoisrannalla, Kytökankaan harjumuodostuman pohjoisreunalla. Paikalla sijaitsee loivasti pohjoiskoilliseen viettävä peltorinne. Pellon lounaispuolella kasvaa kangasmetsää, missä kulkee lenkkipolku. Kytökankaan alue on kaa-voitettu pientaloalueeksi.

Kohteen kuvaus: Kohde löytyi 2006 inventoinnin yhteydessä tarkastettaessa lappajärveläisten Heikki Oravan ja Matti Kalliokankaan ilmoittamaa piiesineen löytöpaikkaa. Peltorinteen yläreunasta oli saatu talteen mahdollinen piikaavin, kvartsiesine ja -iskoksia. Inventointiajankohtana pelto oli kuitenkin kesannolla. Löydöt ja kohteen sijainti viittaavat kivikautisen asuinpaikan olemassaoloon. Pellon lounaispuolella, Kytökankaan harjun laella, kulkee lenkkipolku ja alueelle rakennetaan mm. omakotitaloja. Kankaalla havaittiin muutamia kuoppia; vanhoja tervahautoja tai sysimiiluja, joita on myöhemmin käytetty romuvarastona.



f. 140 489

Kuva 15. Kytökangas. Kvartsi-iskoksia ja mahdollinen piikaavin pellon reunasta. Etelään. 18.5.2006.

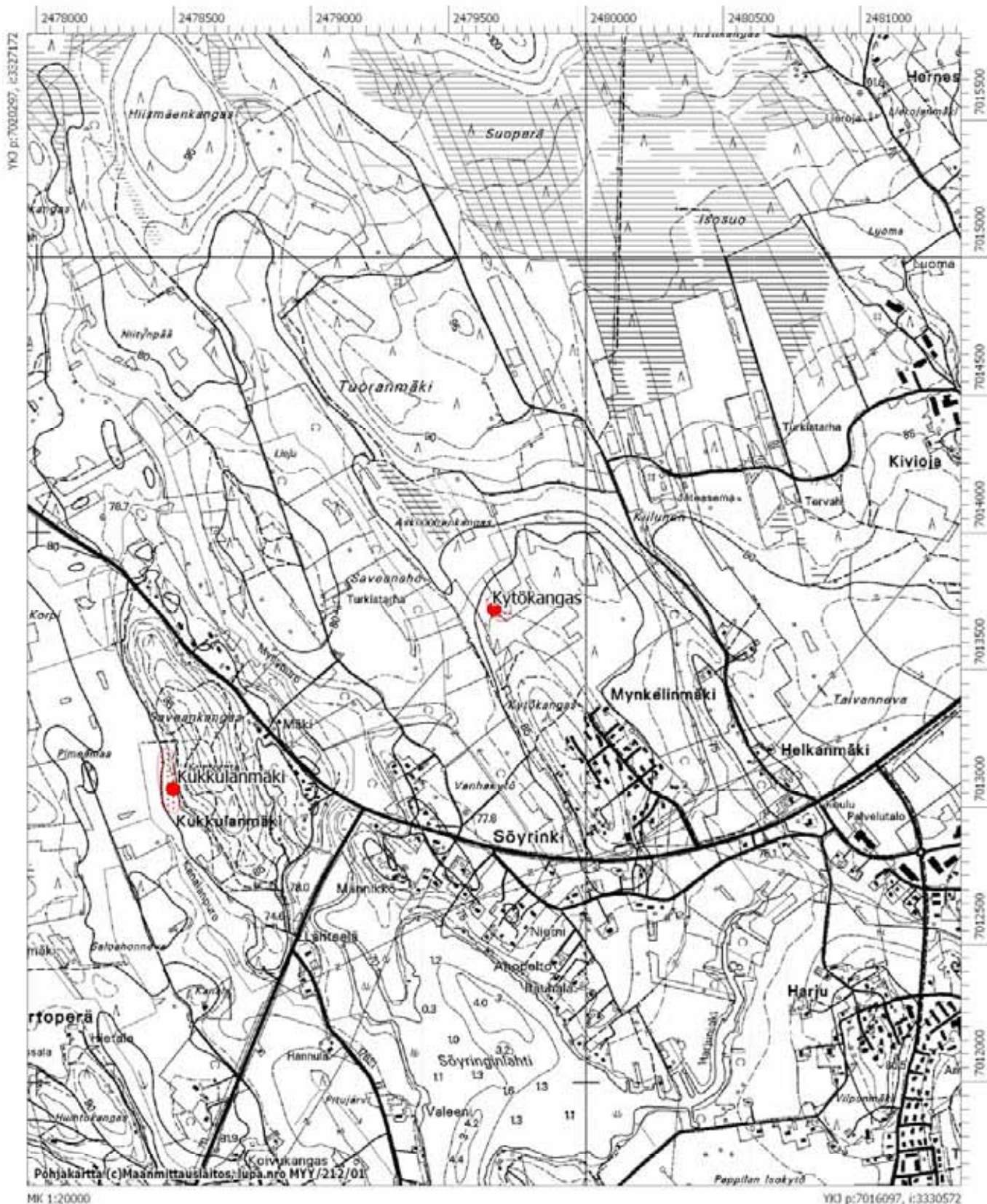
Luokitteluehdotus: Luokka 2. Kohteen arvon selvittäminen edellyttää tarkempia tutkimuksia.

Lisätietoja: -

17. Kytökangas 1000 00 5866

Ote peruskartasta 231404 Tarvola, 1:20 000

pkoo: 7018197 ikoo: 3328872 Z/m.mpy alin: 80 ylin: 82,5



8.2. MAHDOLLISET MUINAISJÄÄNNÖSKOhteet

18. Ampumarata 1000 00 5851

PERUSTIEDOT

Muinaisjäännöstyyppi: löytöpaikat
 Tyypin tarkenne: irtolöytöpaikat
 Ajoitus: kivikautinen
 Rauhoitusluokka: -
 Lukumäärä: 1
 Peruskartta: 231404 Tarvola
 Merkitty peruskartalle: ei merkintää
 Koordinaatit: *pkoo:* 7019020 *ikoo:* 3326896 *Z/m.mpy alin:* 93
 Koordinaattiselite: GPS keskikoordinaatit
 Maastomerkintä: ei merkintää
 Pinta-ala: -
 Etäisyystieto: Lappajärven kirkosta n. 5,3 km luoteeseen

ARKISTOTIEDOT

Löydöt:
 35852 KM Kvartsia 2006

Tutkimukset:
 2006 Satu Koivisto inventointi

INVENTOINTI 2006

Aika: 12.5.2006
 Löydöt: KM 35852 kvartsia
 Karttaotteet: Ote peruskartasta 231404 Tarvola, 1:20 000
 Negatiivit: f. 140 472
 Diat: d. 57 829

LYHYT KOHDEKUVAUS

Lappajärven luoteisosassa, Kortesjärventien eteläpuolella, n. 2,2 km Kurejoentien risteyksestä luoteeseen. Savikiekkokoaluen kaakkoiskulmasta, ojaleikkauksesta löytynyt kvartsia.

TUTKIMUSKERTOMUS

Sijainti ja maasto: Kohde sijaitsee Lappajärven luoteisosassa, Kortesjärventien eteläpuolella, n. 2,2 km Kurejoentien risteyksestä luoteeseen. Paikalla sijaitsevan ampumaradan savikiekkokoaluen kaakkoiskulmassa on tasainen, soistuva kangas. Maaperä alueella on hiekkaa, mikä on värjäytynyt ruskeaksi ilmeisesti soistumisen vaikutuksesta. Mäntykankaan aluskasvillisuutena on suopursua, kannervaa ja puolukkaa. Löytöpaikasta n. 150 m kaakkoon, tien vieressä, sijaitsee laaja hiekkakuoppa.

Kohteen kuvaus: Löytöpaikka tarkastettiin 2006 inventoinnin yhteydessä lappajärveläisen Matti Kalliokankaan ilmoituksen perusteella. Savikiekkokoaluen kaakkoiskulmasta, ojaleikkauksesta on löytynyt kvartsia ja löytäjän mukaan myös palaneita kiviä. Inventoinnin yhteydessä paikalta löytyi kvartsia. Palaset olivat melko teräväsärmäisiä ja vaikuttivat luontaisilta. Joukossa ei ollut yhtään selkeätä kvartsiesinettä eikä paikalla havaittu palaneita kiviä. Osa kivistä oli luontaisesti rapautuneita. On kuitenkin otettava huomioon, että läheiseltä Saarenahonkankaalta, ampumaradalta n. 300 m pohjoiskoilliseen, löytyi inventoinnin yhteydessä uusi kivikautinen asuinpaikka. Kohteet sijaitsevat samalla korkeudella.



f. 140 472

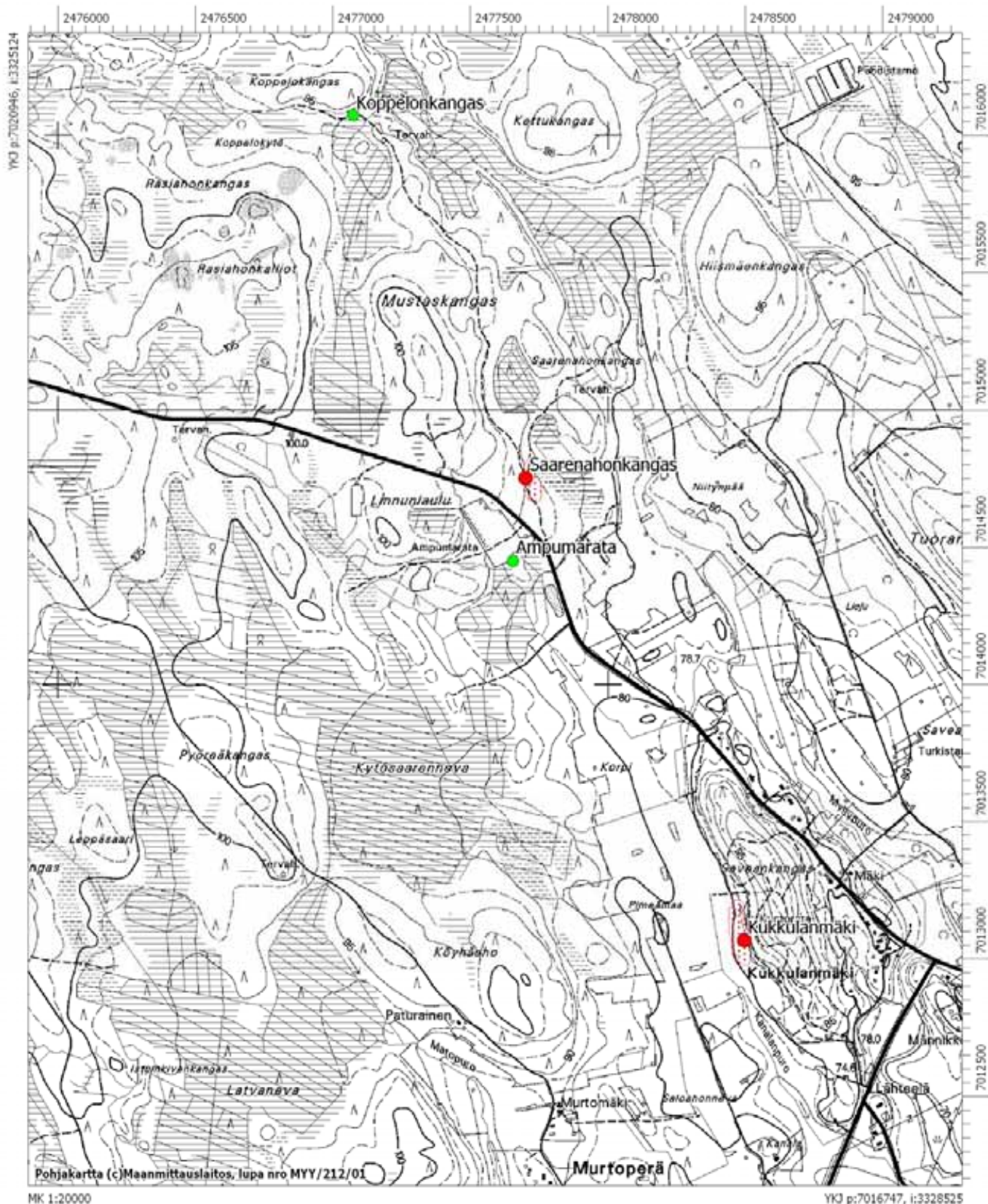
Kuva 16. Ampumarata. Kvartsien löytöpaikka savikiekkosalueen reunalla, ojaleikkauksessa. Paikalla mahdollisesti myös joitain palaneita kiviä. Kvartsit ilmeisesti luontaisia. Kuvassa kohteen löytäjä, Matti Kalliokangas Lappajärveltä. Itään. 12.5.2006.

Luokitusehdotus: Luokka 2. Kohteen arvon selvittäminen edellyttää tarkempia tutkimuksia.

Lisätietoja: -

18. Ampumarata 1000 00 5851

Ote peruskartasta 231404 Tarvola, 1:20 000
 pkoo: 7019020 ikoo: 3326896 Z/m.mpy alin: 93



19. Koppelonkangas 1000 00 6000**PERUSTIEDOT**

Muinaisjäännöstyyppi: löytöpaikat
 Tyypin tarkenne: irtolöytöpaikat
 Ajoitus: kivikautinen
 Rauhoitusluokka: -
 Lukumäärä: 1
 Peruskartta: 231404 Tarvola
 Merkitty peruskartalle: ei merkintää
 Koordinaatit: *pkoo: 7020669 ikoo: 3326391 Z/m.mpy alin: 92,5 ylin: 95*
 Koordinaattiselite: GPS keskikoordinaatit
 Maastomerkintä: ei merkintää
 Pinta-ala: -
 Etäisyystieto: Lappajärven kirkosta n. 6,6 km luoteeseen

ARKISTOTIEDOT**Löydöt:**

35859	KM	Kvartsia	2006
-------	----	----------	------

Tutkimukset:

2006	Satu Koivisto	inventointi
------	---------------	-------------

INVENTOINTI 2006

Aika: 18.5.2006
 Löydöt: KM 35859 kvartsia
 Karttaotteet: Ote peruskartasta 231404 Tarvola, 1:20 000
 Negatiivit: f. 140 488
 Diat: d. 57 843

LYHYT KOHDEKUVAUS

Lappajärven luoteisosassa, Korttesjärventien pohjoispuolella, laajan korpisuoalueen kaakkoisreunalta. Metsätyökoneen uralta, rikkoutuneesta maanpinnasta löytyi kvartsia. Yksi mahdollisesti retusoitu iskos.

TUTKIMUSKERTOMUS

Sijainti ja maasto: Kohde sijaitsee Lappajärven luoteisosassa, Korttesjärventien pohjoispuolella, laajan korpisuoalueen kaakkoisreunalla. Koppelonkankaan metsäisen mäen läheisyydessä maaperä on hiekkaa; ympärillä on laajoja korpisuoalueita. Mäntykankaan aluskasvillisuutena on kanervaa, sammalta ja puolukkaa. Löytöpaikasta n. 1 km länsiluoteeseen, polun vieressä, sijaitsee tervahauta ja vanhan hirsirakennuksen jäännökset.

Kohteen kuvaus: Löytöpaikka tarkastettiin 2006 inventoinnin yhteydessä lappajärveläisten Heikki Oravan ja Matti Kalliokankaan ilmoituksen perusteella. Metsätyökoneen uralta, rikkoutuneesta maanpinnasta löytyi kvartsia. Palaset olivat melko teräväsärmäisiä ja vaikuttivat luontaisilta. Joukossa oli yksi mahdollisesti retusoitu iskos. Paikalla ei havaittu muuta muinaisjäännökseen viittaavaa.

Luokitusehdotus: Luokka 2. Kohteen arvon selvittäminen edellyttää tarkempia tutkimuksia.



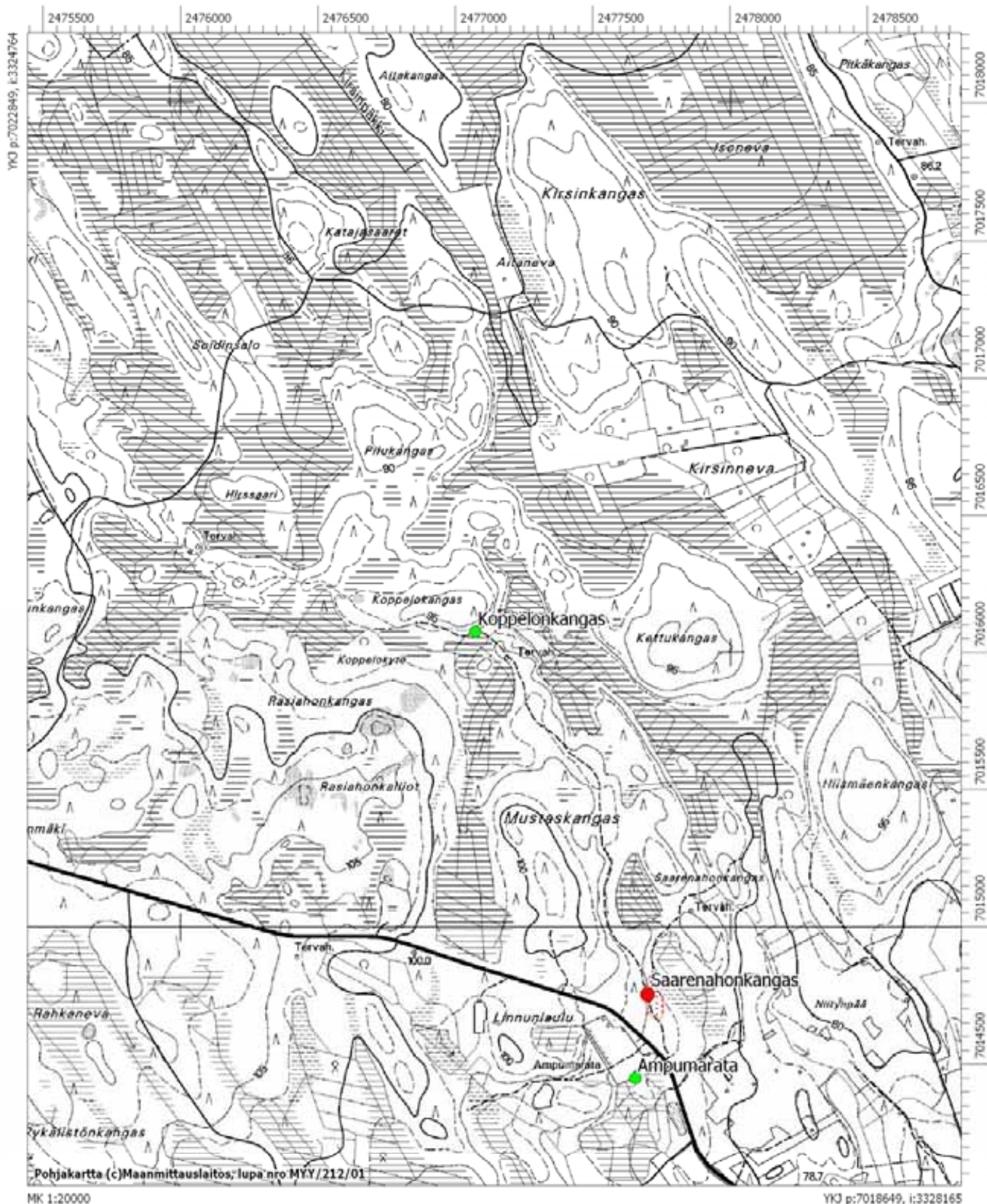
f. 140 488

Kuva 17. Koppelonkangas. Kvartsien löytöpaikka. Löytöjä tieleikkaukselta. Länsilounaaseen. 18.5.2006.

19. Koppelonkangas 1000 00 6000

Ote peruskartasta 231404 Tarvola, 1:20 000

pkoo: 7020669 ikoo: 3326391 Z/m.mpy alin: 92,5 ylin: 95



8.3. LÖYTÖPAIKAT

20. Purola 1000006224

PERUSTIEDOT

Muinaisjäännöstyyppi: löytöpaikat
 Tyypin tarkenne: irtolöytöpaikat
 Ajoitus: kivikautinen
 Rauhoitusluokka: -
 Lukumäärä: 1
 Peruskartta: 231407 Lappajärvi
 Merkitty peruskartalle: ei merkintää
 Koordinaatit: *pkoo: 7021553 ikoo: 3337836 Z/m.mpy alin: 82,5 ylin: 85*
 Koordinaattiselite: keskikoordinaatit
 Etäisyystieto: Lappajärven kirkosta n. 8 km koilliseen

ARKISTOTIEDOT

Löydöt:

5113:1	KM	Tasatalta	1908
2442:133	KM	Tasatalta	1886
2519:224	KM	Tasatalta	1886

Tutkimukset:

1977	Markku Torvinen	inventointi
2006	Satu Koivisto	inventointi

KOHTTEEN KUVAUS

Lappajärven Itäkylässä, Kuoppalantien koillispuolella sijaitsevilla peltorinteillä. Alueelta on löytynyt eri aikoina yhteensä kolme kiviesinettä. Inventoinneissa paikalla ei ole havaittu mitään kiinteään muinaisjäännökseen viittaavaa. Ilmeisesti kohde on tuhoutunut peltoviljelyn vaikutuksesta.

Karttaotteet: Ote peruskartasta 231407 Lappajärvi, 1:20 000

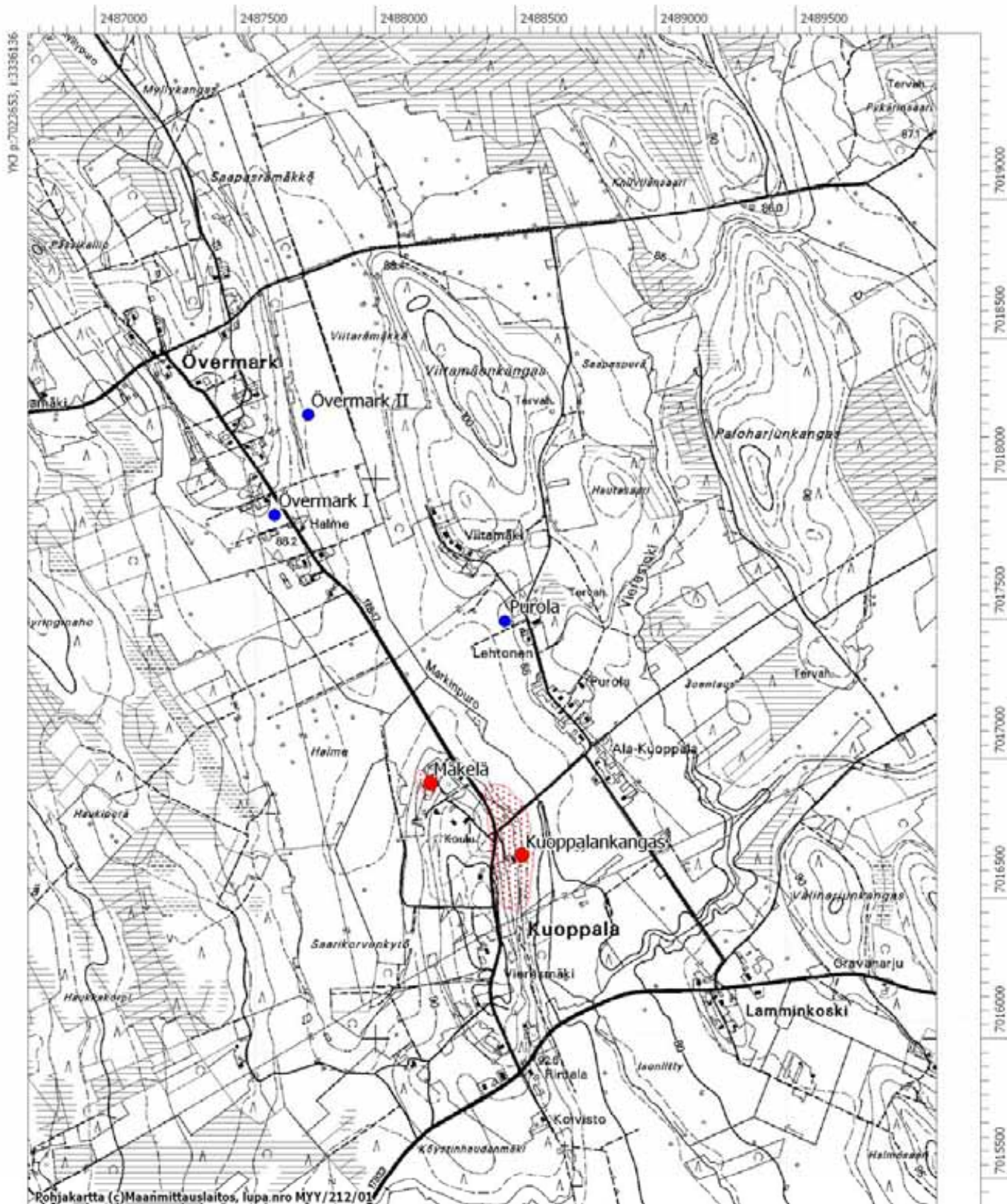
Lisätietoja: Vanha inventointinumero Lappajärvi 9 (Torvinen 1977).

Löytöjä KM 2442:133 ja KM 2519:224 ei kyetty linkittämään rekisteriin. 30.10.06 SK.

20. Purola 100006224

Ote peruskartasta 231407 Lappajärvi, 1:20 000

pkoo: 7021553 ikoo: 3337836 Z/m.mpy alin: 82,5 ylin: 85



Pohjakartta (c)Maanmittauslaitos, lupa.nro MYY/212/01

MK 1:20000

YKO p:7019453, i:3339536

21. Perälä 1000006225**PERUSTIEDOT**

Muinaisjäännöstyyppi: löytöpaikat
 Tyypin tarkenne: *irtolöytöpaikat*
 Ajoitus: kivikautinen
 Rauhoitusluokka: -
 Lukumäärä: 1
 Peruskartta: 231408 Pitkäsalo
 Merkitty peruskartalle: ei merkintää
 Koordinaatit: *pkoo: 7025176 ikoo: 3330184 Z/m.mpy alin: 75 ylin: 80*
 Koordinaattiselite: keskikoordinaatit
 Etäisyystieto: Lappajärven kirkosta n. 8,7 km pohjoisluoteeseen

ARKISTOTIEDOT

Löydöt:
 13252 KM Kivik. asp.l. 1953
 Lappajärven museo poikkikirves -

Tutkimukset:

1977	Markku Torvinen	inventointi
2006	Satu Koivisto	inventointi

KOHTTEEN KUVAUS

Lappajärven Lamminkylässä, Välijoen lounaispuolella sijaitsevan joenlaajentuman rannalla. Paikalla sijaitsee loivasti Välijokeen laskeva peltorinne, mistä on löytynyt kaksi kiviesinettä. Inventoinneissa paikalla ei ole havaittu mitään kiinteään muinaisjäännökseen viittaavaa.

Karttaotteet: Ote peruskartasta 231408 Pitkäsalo, 1:20 000

Lisätietoja: Vanha inventointinumero Lappajärvi 10 (Torvinen 1977).

22. Övermark I 1000006226**PERUSTIEDOT**

Muinaisjäännöstyyppi: löytöpaikat
 Tyypin tarkenne: *irtolöytöpaikat*
 Ajoitus: kivikautinen
 Rauhoitusluokka: -
 Lukumäärä: 1
 Peruskartta: 231407 Lappajärvi
 Merkitty peruskartalle: ei merkintää
 Koordinaatit: *pkoo: 7021971 ikoo: 3337034 Z/m.mpy alin: ylin:*
 Koordinaattiselite: keskikoordinaatit
 Etäisyystieto: Lappajärven kirkosta n. 7,6 km koilliseen

ARKISTOTIEDOT

Löydöt:
 Lappajärven museo kourutaltoa

Tutkimukset:

1977	Markku Torvinen	inventointi
2006	Satu Koivisto	inventointi

KOHTEEN KUVAUS

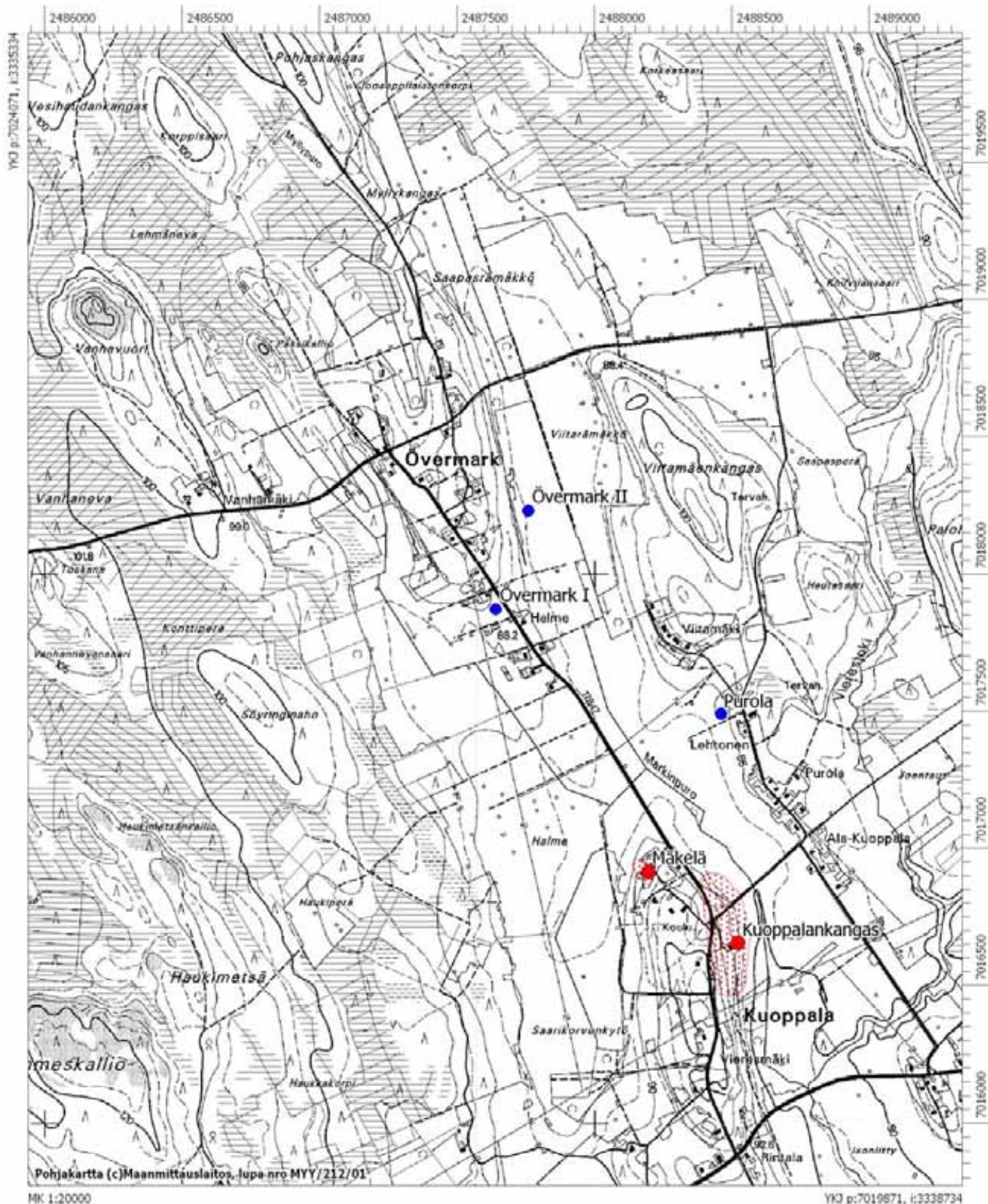
Lappajärven Itäkylässä, Kuoppalantien lounaispuolella sijaitsevilla peltorinteillä. Paikalta on löytynyt kourutaltoa. Löytöpaikan läheisyydestä kerrotaan löydetyn yhteensä ainakin kolme kiviesinettä, jotka ovat kadonneet. Inventoinneissa paikalla ei ole havaittu mitään kiinteään muinaisjäännökseen viittaavaa. Ilmeisesti kohde on tuhoutunut peltoviljelyn vaikutuksesta.

Karttaotteet: Ote peruskartasta 231407 Lappajärvi, 1:20 000

Lisätietoja: Vanha inventointinumero Lappajärvi 11 (Torvinen 1977).

22. Övermark I 100006226

Ote peruskartasta 231407 Lappajärvi, 1:20 000
 pkoo: 7021971 ikoo: 3337034 Z/m.mpy alin: ylin:



23. Övermark II 1000006227**PERUSTIEDOT**

Muinaisjäännöstyyppi: löytöpaikat
 Tyypin tarkenne: *irtolöytöpaikat*
 Ajoitus: kivikautinen
 Rauhoitusluokka: -
 Lukumäärä: 1
 Peruskartta: 231407 Lappajärvi
 Merkitty peruskartalle: ei merkintää
 Koordinaatit: *pkoo: 7022325 ikoo: 3337171 Z/m.mpy alin: ylin:*
 Koordinaattiselite: keskikoordinaatit
 Etäisyystieto: Lappajärven kirkosta n. 8 km koilliseen

ARKISTOTIEDOT

Löydöt:
 13086 KM Kvartsia 1952

Tutkimukset:

1977	Markku Torvinen	inventointi
2006	Satu Koivisto	inventointi

KOHTTEEN KUVAUS

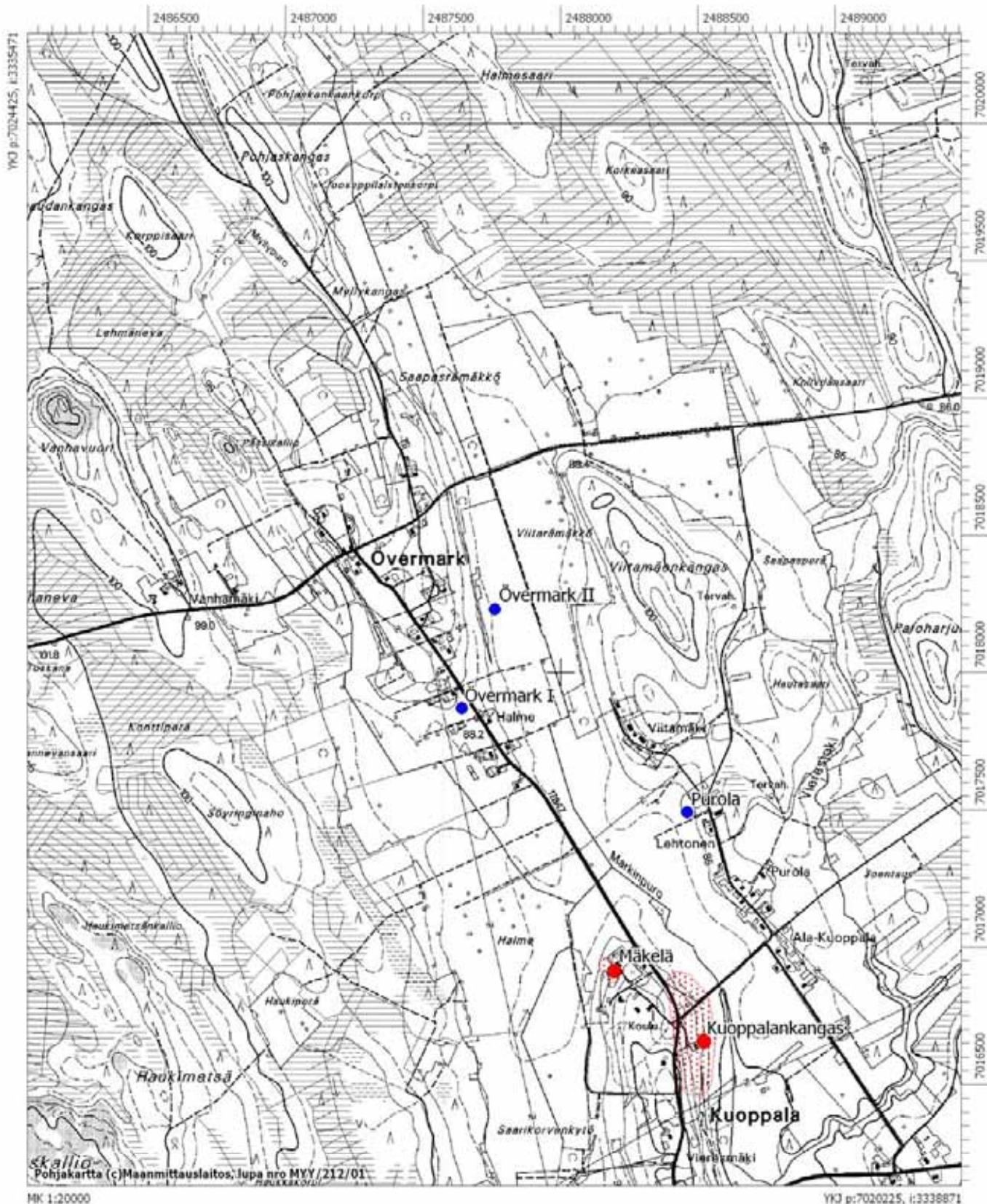
Lappajärven Itäkylässä, Kuoppalantien varrella, Övermarkin taloista n. 500 m kaakkoon. Alueelta on löytynyt kvartsiitti-iskoksia. Samoilta pelloilta tiedetään löytyneen aiemmin myös kivikirves ja -taltta, jotka ovat kuitenkin kadonneet. Inventoinneissa paikalla ei ole havaittu mitään kiinteään muinaisjäännökseen viittaavaa. Ilmeisesti kohde on tuhoutunut peltoviljelyn vaikutuksesta.

Karttaotteet: Ote peruskartasta 231407 Lappajärvi, 1:20 000

Lisätietoja: Vanha inventointinumero Lappajärvi 12 (Torvinen 1977).

23. Övermark II 100006227

Ote peruskartasta 231407 Lappajärvi, 1:20 000
 pkoo: 7022325 ikoo: 3337171 Z/m.mpy alin: ylin:



24. Härkäniemi 1000006228**PERUSTIEDOT**

Muinaisjäännöstyyppi: löytöpaikat
 Tyypin tarkenne: *irtolöytöpaikat*
 Ajoitus: kivikautinen
 Rauhoitusluokka: -
 Lukumäärä: 1
 Peruskartta: 231407 Lappajärvi
 Merkitty peruskartalle: ei merkintää
 Koordinaatit: *pkoo: 7014778 ikoo: 3329387 Z/m.mpy alin: ylin:*
 Koordinaattiselite: keskikoordinaatit
 Etäisyystieto: Lappajärven kirkosta n. 2,8 km lounaaseen

ARKISTOTIEDOT

Löydöt:

8856	KM	Tuura	1928
20078	KM	Poikkitalta	1977

Tutkimukset:

1977	Markku Torvinen	inventointi
2006	Satu Koivisto	inventointi

KOHTEEN KUVAUS

Lappajärven Kärnänsaassa, saaren luoteisimmalla niemellä. Alueelta on löytynyt eri aikoina kaksi kiviesinettä. Inventoinneissa paikalla ei ole havaittu mitään kiinteään muinaisjäännökseen viittavaa.

Karttaotteet: Ote peruskartasta 231407 Lappajärvi, 1:20 000

Lisätietoja: Vanha inventointinumero Lappajärvi 13 (Torvinen 1977).

25. Hautala 1000006229**PERUSTIEDOT**

Muinaisjäännöstyyppi: löytöpaikat
 Tyypin tarkenne: *irtolöytöpaikat*
 Ajoitus: kivikautinen
 Rauhoitusluokka: -
 Lukumäärä: 1
 Peruskartta: 231404 Tarvola
 Merkitty peruskartalle: ei merkintää
 Koordinaatit: *pko: 7016017 ikoo: 3327943 Z/m.mpy alin: ylin:*
 Koordinaattiselite: keskikoordinaatit
 Etäisyystieto: Lappajärven kirkosta n. 3,5 km länsiluoteeseen

ARKISTOTIEDOT

Löydöt:
 2442:127 KM Tastaltta 1886
 3933 2 KM Tasatalta 1901
 Lappajärven museo tasatalta -

Tutkimukset:

1977 Markku Torvinen inventointi
 2006 Satu Koivisto inventointi

KOHTEEN KUVAUS

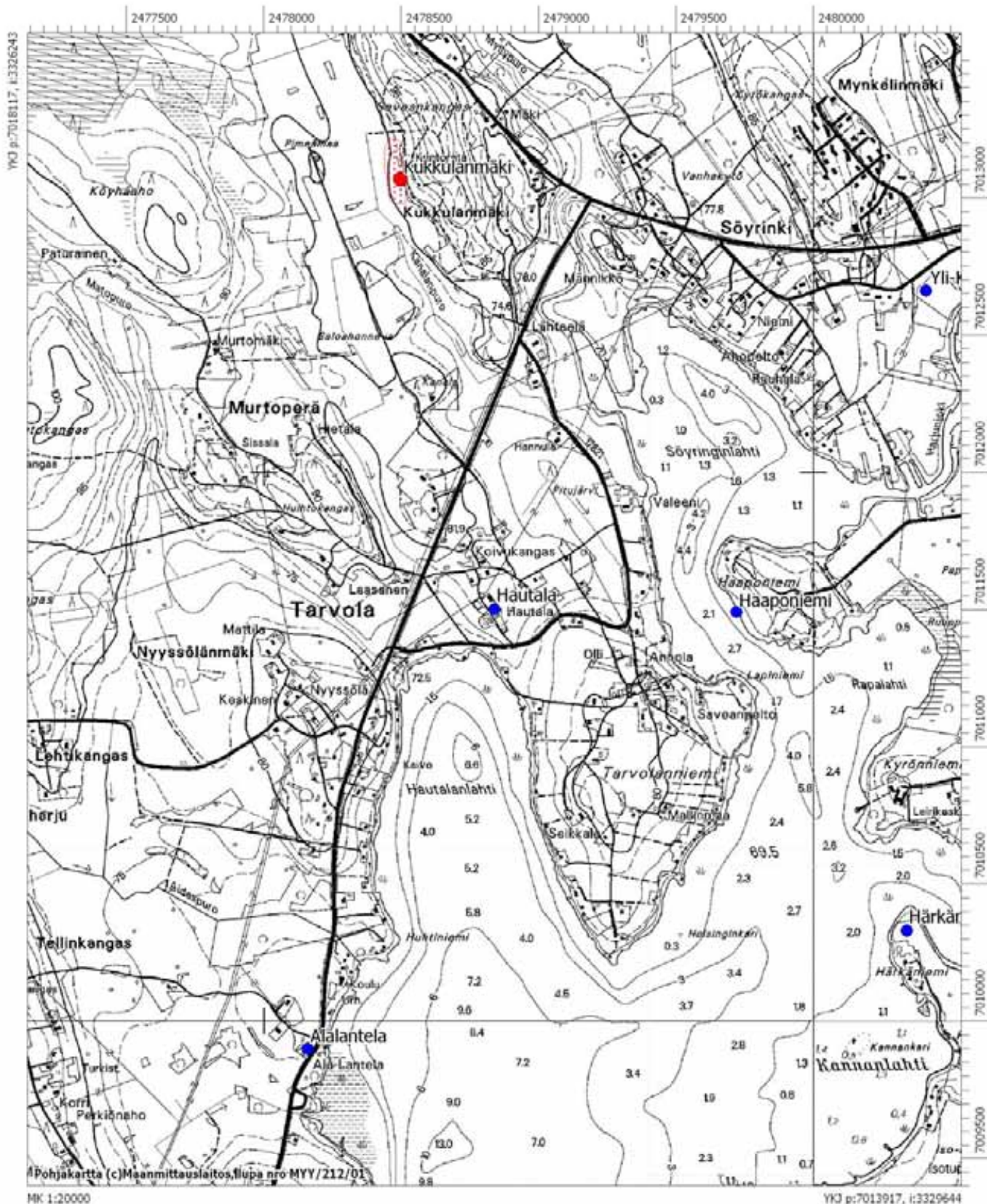
Lappajärven luoteisrannalla, Hautalan- eli Ruuhilahden pohjukassa. Paikalta on löytynyt yhteensä kolme kiviesinettä. Inventoinneissa paikalla ei ole havaittu mitään kiinteään muinaisjäännökseen viittaavaa.

Karttaotteet: Ote peruskartasta 231404 Tarvola, 1:20 000

Lisätietoja: Vanha inventointinumero Lappajärvi 14 (Torvinen 1977).
 Löytöä KM 2442:127 ei kyetty linkittämään rekisteriin. 30.10.06 SK.

25. Hautala 100006229

Ote peruskartasta 231404 Tarvola, 1:20 000
 pkoo: 7016017 ikoo: 3327943 Z/m.mpy alin: ylin:



26. Lammi 1000006230**PERUSTIEDOT**

Muinaisjäännöstyyppi: löytöpaikat
 Tyypin tarkenne: *irtolöytöpaikat*
 Ajoitus: kivikautinen
 Rauhoitusluokka: -
 Lukumäärä: 1
 Peruskartta: 231407 Lappajärvi
 Merkitty peruskartalle: ei merkintää
 Koordinaatit: *pko: 7023962 ikoo: 3330658 Z/m.mpy alin: ylin:*
 Koordinaattiselite: keskikoordinaatit
 Etäisyystieto: Lappajärven kirkosta n. 7,4 km pohjoisluoteeseen

ARKISTOTIEDOT

Löydöt:
 2442:126 KM Kehdonjalaksen muotoinen hakku 1886

Tutkimukset:

1977	Markku Torvinen	inventointi
2006	Satu Koivisto	inventointi

KOHTEEN KUVAUS

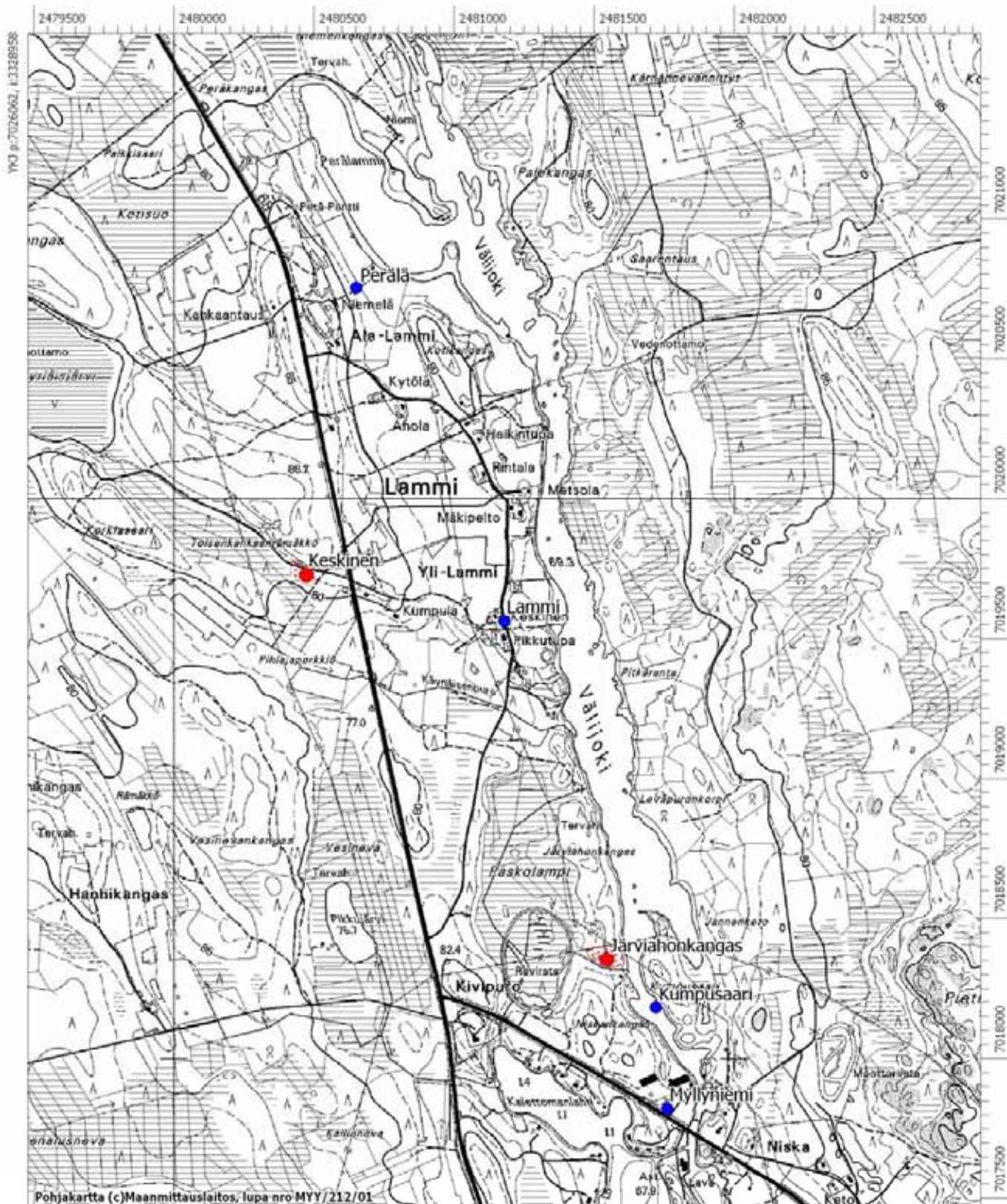
Lappajärven Lamminkylässä, Välijoen lounaispuolella. Paikalta on löytynyt kehdonjalaksen muotoinen hakku. Inventoinneissa paikalla ei ole havaittu mitään kiinteään muinaisjäännökseen viittavaa. 2006 kesäkuussa saatiin ilmoitus Lammin kesäasukkaalta, että joskus puutarhatöissä alueelta olisi löytynyt kvartsi-iskoksia.

Karttaotteet: Ote peruskartasta 231407 Lappajärvi, 1:20 000

Lisätietoja: Vanha inventointinumero Lappajärvi 15 (Torvinen 1977).
 Löytöä KM 2442:126 ei kyetty linkittämään rekisteriin. 30.10.06 SK.

26. Lammi 100006230

Ote peruskartasta 231407 Lappajärvi, 1:20 000
 pkoo: 7023962 ikoo: 3330658 Z/m.mpy alin: ylin:



27. Halkosaari 1000006231**PERUSTIEDOT**

Muinaisjäännöstyyppi: löytöpaikat
 Tyypin tarkenne: *irtolöytöpaikat*
 Ajoitus: kivikautinen
 Rauhoitusluokka: -
 Lukumäärä: 1
 Peruskartta: 231407 Lappajärvi
 Merkitty peruskartalle: ei merkintää
 Koordinaatit: *pkoo: 7021696 ikoo: 3331133 Z/m.mpy alin: ylin:*
 Koordinaattiselite: keskikoordinaatit
 Etäisyystieto: Lappajärven kirkosta n. 5,1 km pohjoiskoilliseen

ARKISTOTIEDOT

Löydöt:
 2793:3 KM Talta 1891

Tutkimukset:
 2006 Satu Koivisto inventointi

KOHTEEN KUVAUS

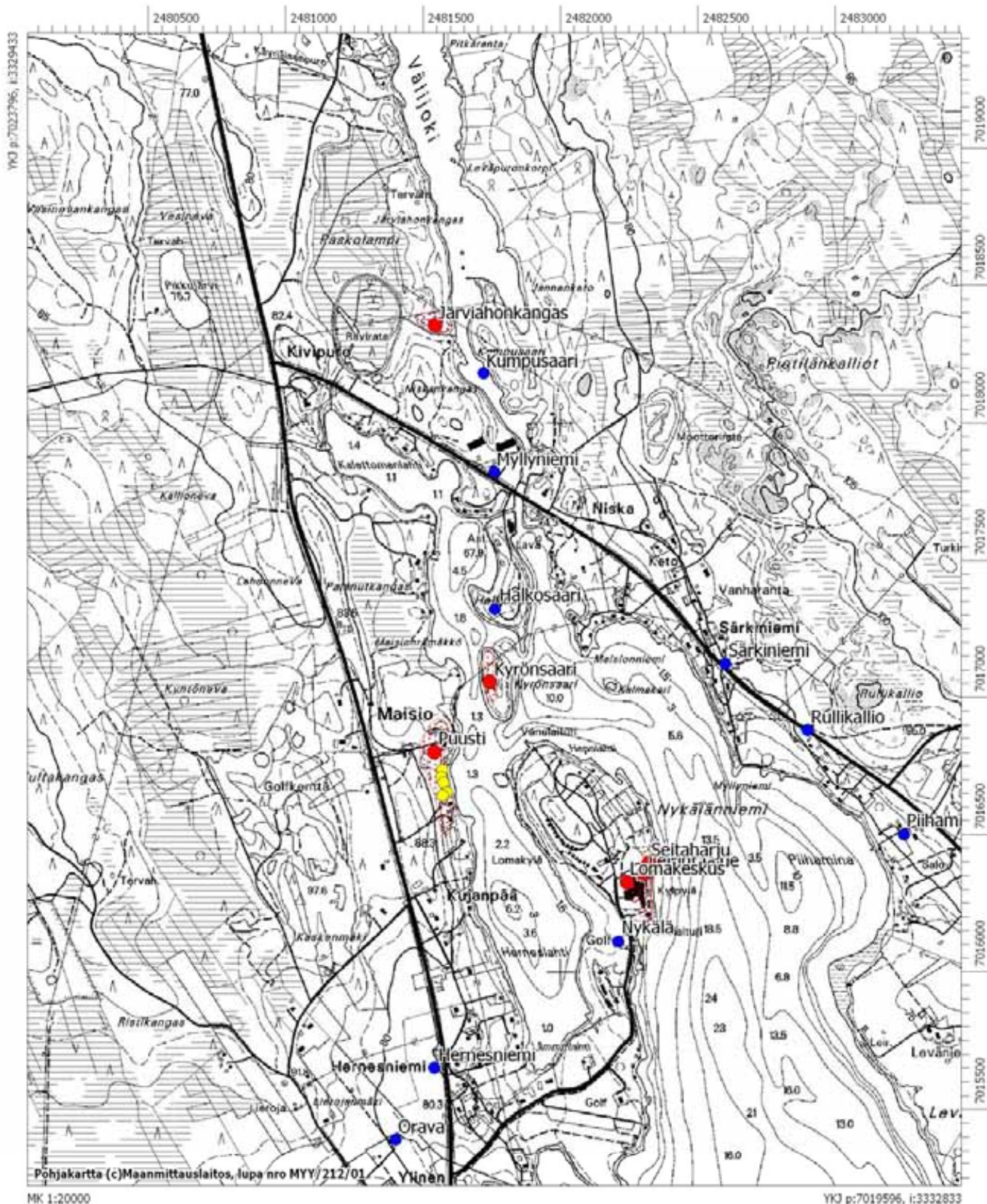
Lappajärven luoteispäässä sijaitsevalla saarella. Saari on aiemmin kuulunut Nykälän tilaan. Paikalta on löytynyt peltotöissä talta. Inventoinnissa paikalla ei ole havaittu mitään kiinteään muinaisjään-
nökseen viittaavaa.

Karttaotteet: Ote peruskartasta 231407 Lappajärvi, 1:20 000

Lisätietoja: Vanha inventointinumero Lappajärvi 16 (Torvinen 1977).
Löytöä KM 2793:3 ei kyetty linkittämään rekisteriin. 30.10.06 SK.

27. Halkosaari 100006231

Ote peruskartasta 231407 Lappajärvi, 1:20 000
 pkoo: 7021696 ikoo: 3331133 Z/m.mpy alin: ylin:



28. Alalantela 1000006232**PERUSTIEDOT**

Muinaisjäännöstyyppi: löytöpaikat
 Tyypin tarkenne: *irtolöytöpaikat*
 Ajoitus: kivikautinen
 Rauhoitusluokka: -
 Lukumäärä: 1
 Peruskartta: 231306 Karvala
 Merkitty peruskartalle: ei merkintää
 Koordinaatit: *pkoo: 7014450 ikoo: 3327188 Z/m.mpy alin: 70 ylin: 72,5*
 Koordinaattiselite: keskikoordinaatit
 Etäisyystieto: Lappajärven kirkosta n. 4,5 km lounaaseen

ARKISTOTIEDOT

Löydöt:

3842:2	KM	Tasatalta	1900
24836	KM	Taltoa	1989

Tutkimukset:

1977	Markku Torvinen	inventointi
2006	Satu Koivisto	inventointi

KOHTTEEN KUVAUS

Lappajärven länsirannalla, Mukilanniemen pohjoispuolella. Paikalta on löytynyt kaksi kiviesinettä. Inventoinnissa paikalla ei ole havaittu mitään kiinteään muinaisjäännökseen viittaavaa.

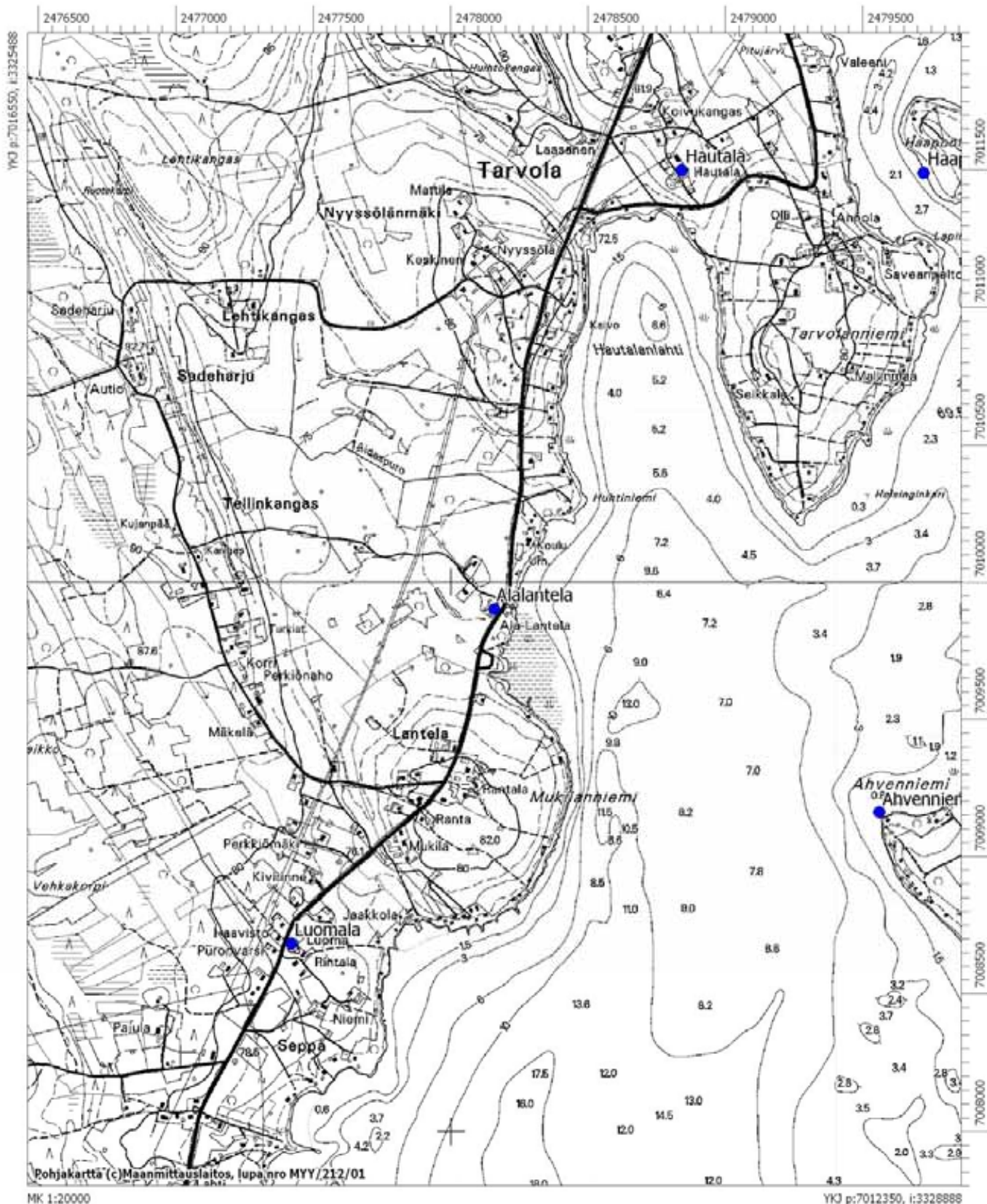
Karttaotteet: Ote peruskartasta 231306 Karvala, 1:20 000

Lisätietoja: Vanha inventointinumero Lappajärvi 17 (Torvinen 1977). Löytöä KM 3842:2 ei kyetty linkittämään rekisteriin. 30.10.06 SK.

28. Alalantela 1000006232

Ote peruskartasta 231306 Karvala, 1:20 000

pkoo: 7014450 ikoo: 3327188 Z/m.mpy alin: 70 ylin: 72,5



29. Ahde 1000006233**PERUSTIEDOT**

Muinajäännöstyyppi: löytöpaikat
 Tyypin tarkenne: *irtolöytöpaikat*
 Ajoitus: kivikautinen
 Rauhoitusluokka: -
 Lukumäärä: 1
 Peruskartta: 231407 Lappajärvi
 Merkitty peruskartalle: ei merkintää
 Koordinaatit: *pkoo: 7014855 ikoo: 3331383 Z/m.mpy alin: ylin:*
 Koordinaattiselite: keskikoordinaatit
 Etäisyystieto: Lappajärven kirkosta n. 1,7 km etelälounaaseen

ARKISTOTIEDOT

Löydöt:
 9687 KM Kivitalta 1933

Tutkimukset:

1977 Markku Torvinen inventointi
 2006 Satu Koivisto inventointi

KOHTEEN KUVAUS

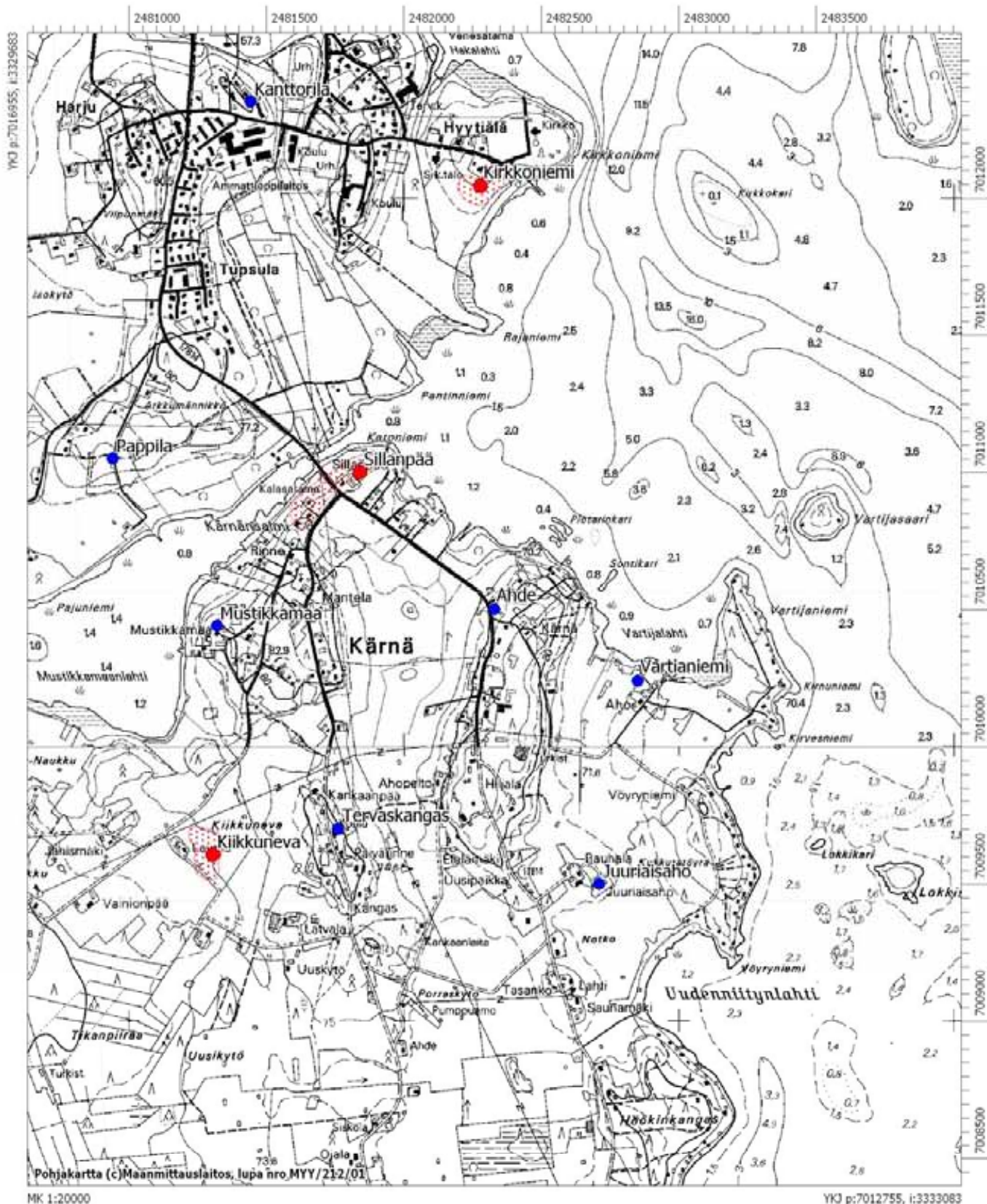
Lappajärven Itäkylässä, Kuoppalantien koillispuolella sijaitsevilla peltorinteillä. Alueelta on löytenyt eri aikoina yhteensä kolme kiviesinettä. Inventoinneissa paikalla ei ole havaittu mitään kiinteään muinajäännökseen viittaavaa. Ilmeisesti kohde on tuhoutunut peltoviljelyn vaikutuksesta.

Karttaotteet: Ote peruskartasta 231407 Lappajärvi, 1:20 000

Lisätietoja: Vanha inventointinumero Lappajärvi 18 (Torvinen 1977).

29. Ahde 1000006233

Ote peruskartasta 231407 Lappajärvi, 1:20 000
 pkoo: 7014855 ikoo: 3331383 Z/m.mpy alin: ylin:



30. Ahvenniemi 1000006234**PERUSTIEDOT**

Muinaisjäännöstyyppi: löytöpaikat
 Tyypin tarkenne: *irtolöytöpaikat*
 Ajoitus: kivikautinen
 Rauhoitusluokka: -
 Lukumäärä: 1
 Peruskartta: 231306 Karvala
 Merkitty peruskartalle: ei merkintää
 Koordinaatit: *pko:* 7013648 *ikoo:* 3328913 *Z/m.mpy alin: ylin:*
 Koordinaattiselite: keskikoordinaatit
 Etäisyystieto: Lappajärven kirkosta n. 4 km lounaaseen

ARKISTOTIEDOT

Löydöt:

9300	KM	Reikäkivi	1930
9825	KM	Tasataltta	1934

Tutkimukset:

1977	Markku Torvinen	inventointi
2006	Satu Koivisto	inventointi

KOHTEEN KUVAUS

Kärnänsaaren läntisimmällä niemellä, loivasti järveen laskevalla peltorinteellä. Paikalta on löytynyt kaksi kiviesinettä. KM 9300 reikäkivi on löytynyt Lappajärvestä, Ahvenniemen edustalta uintiretkellä ja löytyessä sen reiässä on ollut pala lahoa puuta. Inventoinneissa paikalla ei ole havaittu mitään kiinteään muinaisjäännökseen viittaavaa.

Karttaotteet: Ote peruskartasta 231306 Karvala, 1:20 000
Negatiivit: f. 140 485
Diat: d. 57 840

Lisätietoja: Vanha inventointinumero Lappajärvi 19 (Torvinen 1977).

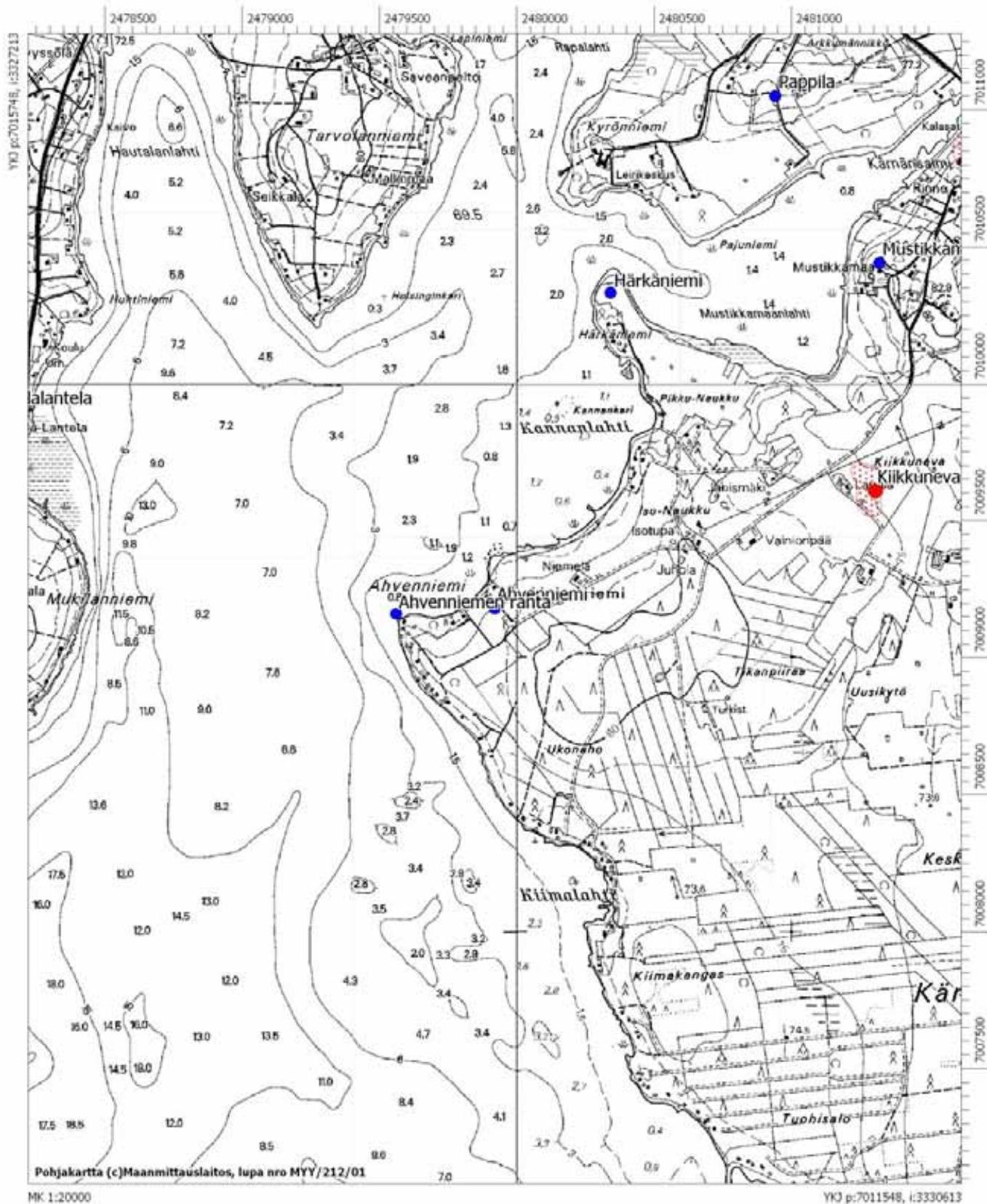


f. 140 485

Kuva 18. Ahvenniemi. Kivikautinen löytöpaikka hiekkaisella peltorinteellä Kärnäsaaren länsiosassa. 17.5.2006.

30. Ahvenniemi 1000006234

Ote peruskartasta 231306 Karvala, 1:20 000
 pkoo: 7013648 ikoo: 3328913 Z/m.mpy alin: ylin:



31. Vartianiemi 1000006235**PERUSTIEDOT**

Muinaisjäännöstyyppi: löytöpaikat
 Tyypin tarkenne: *irtolöytöpaikat*
 Ajoitus: kivikautinen
 Rauhoitusluokka: -
 Lukumäärä: 1
 Peruskartta: 231407 Lappajärvi
 Merkitty peruskartalle: ei merkintää
 Koordinaatit: *pko: 7014571 ikoo: 3331891 Z/m.mpy alin: ylin:*
 Koordinaattiselite: keskikoordinaatit
 Etäisyystieto: Lappajärven kirkosta n. 2,1 km eteläkaakkoon

ARKISTOTIEDOT

Löydöt:
 6585:1-2 KM Kivitalttoja 1914

Tutkimukset:
 1977 Markku Torvinen inventointi

KOHTEEN KUVAUS

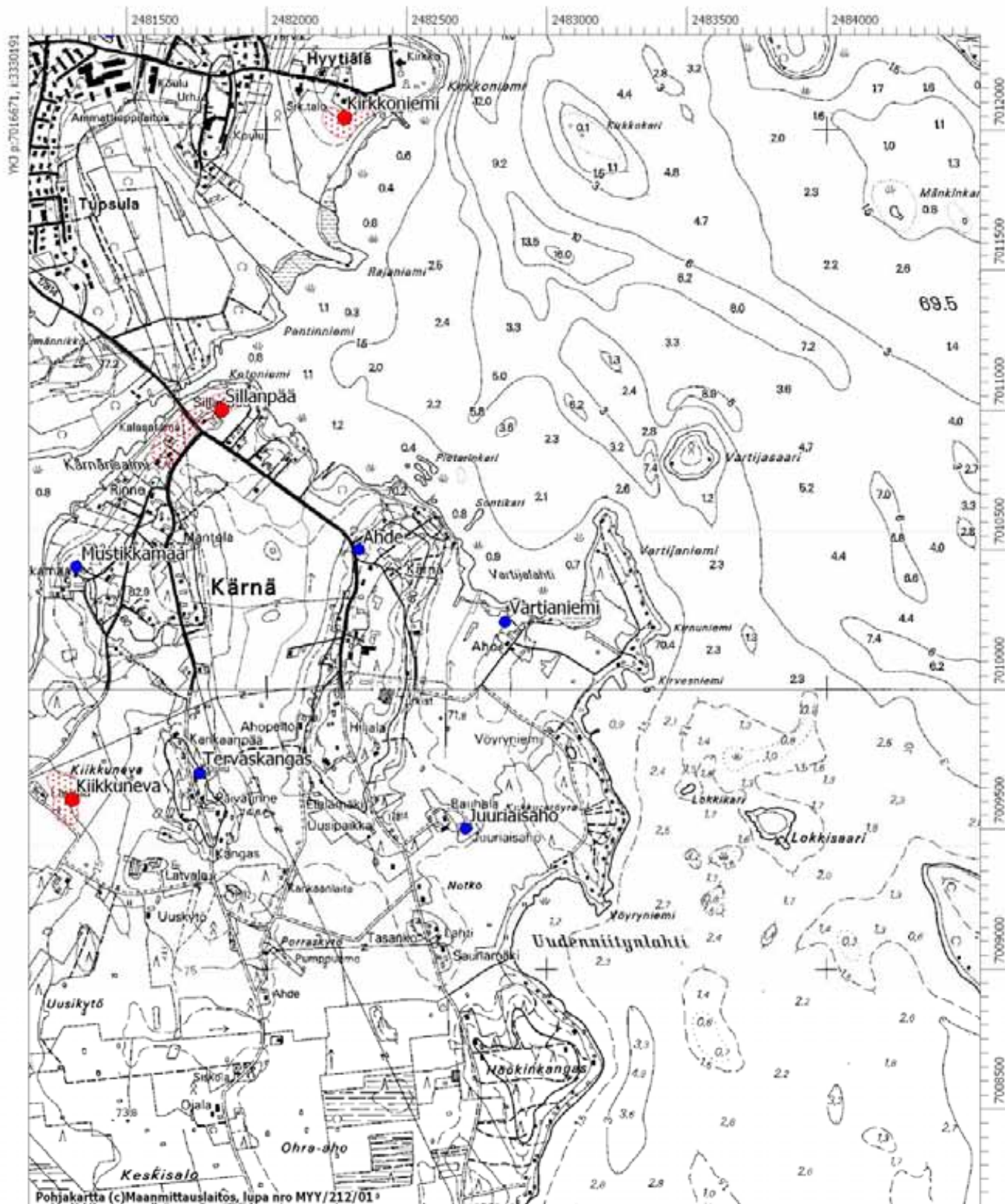
Kärnänsaaren koillisrannalla, Vartianiemestä länteen. Paikalta on löytynyt peltotöissä kaksoistaltoa. Inventoinneissa paikalla ei ole havaittu mitään kiinteään muinaisjäännökseen viittaavaa. Ilmeisesti kohde on tuhoutunut peltoviljelyn vaikutuksesta.

Karttaotteet: Ote peruskartasta 231407 Lappajärvi, 1:20 000

Lisätietoja: Vanha inventointinumero Lappajärvi 20 (Torvinen 1977).

31. Vartianiemi 100006235

Ote peruskartasta 231407 Lappajärvi, 1:20 000
 pkoo: 7014571 ikoo: 3331891 Z/m.mpy alin: ylin:



32. Tervaskangas 1000006236**PERUSTIEDOT**

Muinaisjäännöstyyppi: löytöpaikat
 Tyypin tarkenne: *irtolöytöpaikat*
 Ajoitus: kivikautinen
 Rauhoitusluokka: -
 Lukumäärä: 1
 Peruskartta: 231309 Kärnäsaari
 Merkitty peruskartalle: ei merkintää
 Koordinaatit: *pko: 7014082 ikoo: 3330776 Z/m.mpy alin: ylin:*
 Koordinaattiselite: keskikoordinaatit
 Etäisyystieto: Lappajärven kirkosta n. 2,6 km etelälounaaseen

ARKISTOTIEDOT

Löydöt:
 3882 KM Tasatalta 1900

Tutkimukset:

1977	Markku Torvinen	inventointi
2006	Satu Koivisto	inventointi

KOHTEEN KUVAUS

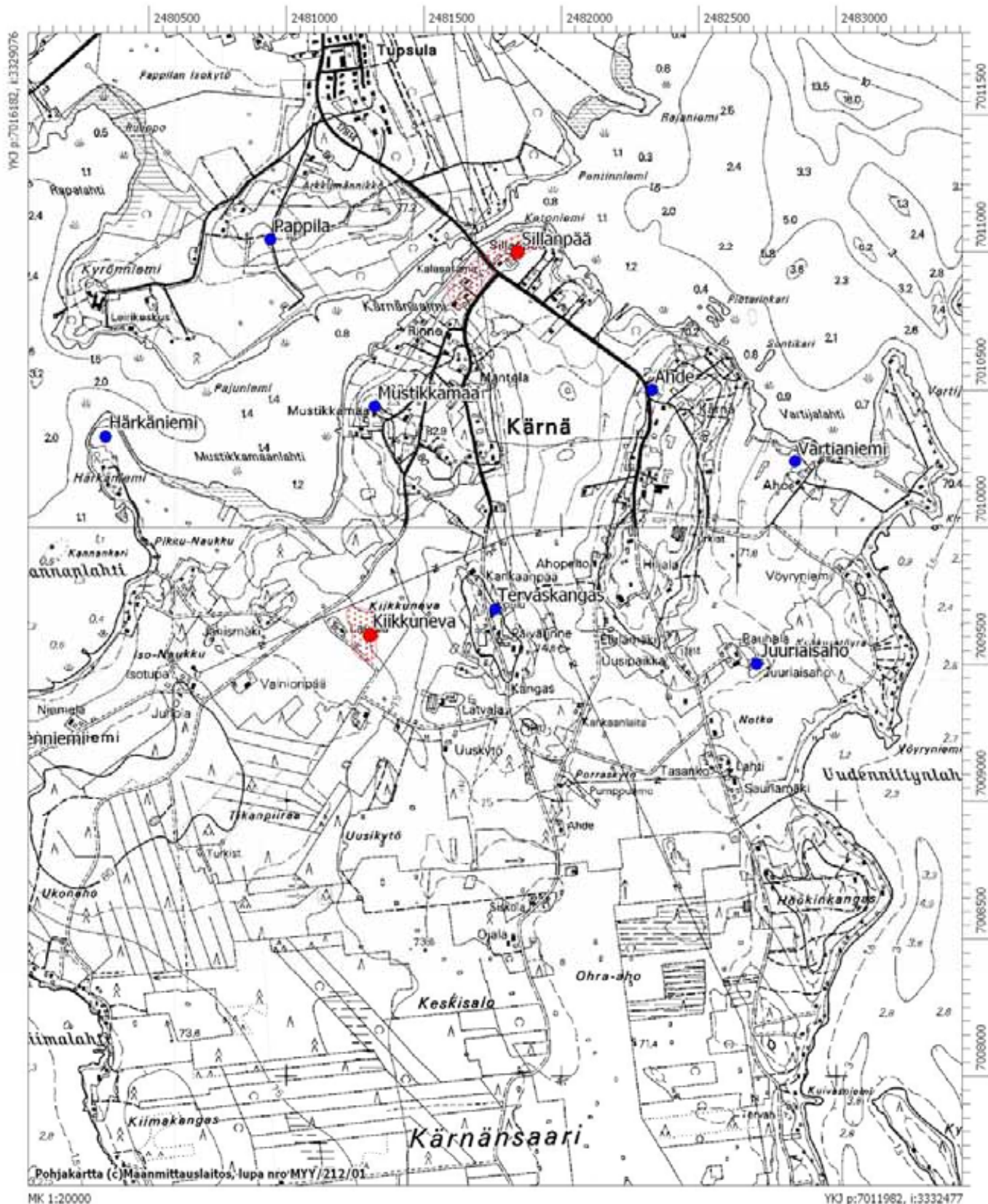
Kärnäsaaren Keskikankaan vanhan kansakoulun läheisyydessä, löytynyt peltotöissä kivitalta. Inventoinnissa paikalla ei ole havaittu mitään kiinteään muinaisjäännökseen viittaavaa. Ilmeisesti kohde on tuhoutunut peltoviljelyn vaikutuksesta.

Karttaotteet: Ote peruskartasta 231309 Kärnäsaari, 1:20 000

Lisätietoja: Vanha inventointinumero Lappajärvi 22 (Torvinen 1977). Löytöä KM 3882 ei kyetty linkittämään rekisteriin. 30.10.06 SK.

32. Tervaskangas 100006236

Ote peruskartasta 231309 Kärnäsaari, 1:20 000
 pkoo: 7014082 ikoo: 3330776 Z/m.mpy alin: ylin:



33. Juuriaisaho 1000006237**PERUSTIEDOT**

Muinaisjäännöstyyppi: löytöpaikat
 Tyypin tarkenne: *irtolöytöpaikat*
 Ajoitus: kivikautinen
 Rauhoitusluokka: -
 Lukumäärä: 1
 Peruskartta: 231309 Kärnäsaari
 Merkitty peruskartalle: ei merkintää
 Koordinaatit: *pko: 7013838 ikoo: 3331716 Z/m.mpy alin: ylin:*
 Koordinaattiselite: keskikoordinaatit
 Etäisyystieto: Lappajärven kirkosta n. 2,7 km eteläkaakkoon

ARKISTOTIEDOT

Löydöt:
 6585:2 KM Kourutaltoa 1914

Tutkimukset:

1977	Markku Torvinen	inventointi
2006	Satu Koivisto	inventointi

KOHTEEN KUVAUS

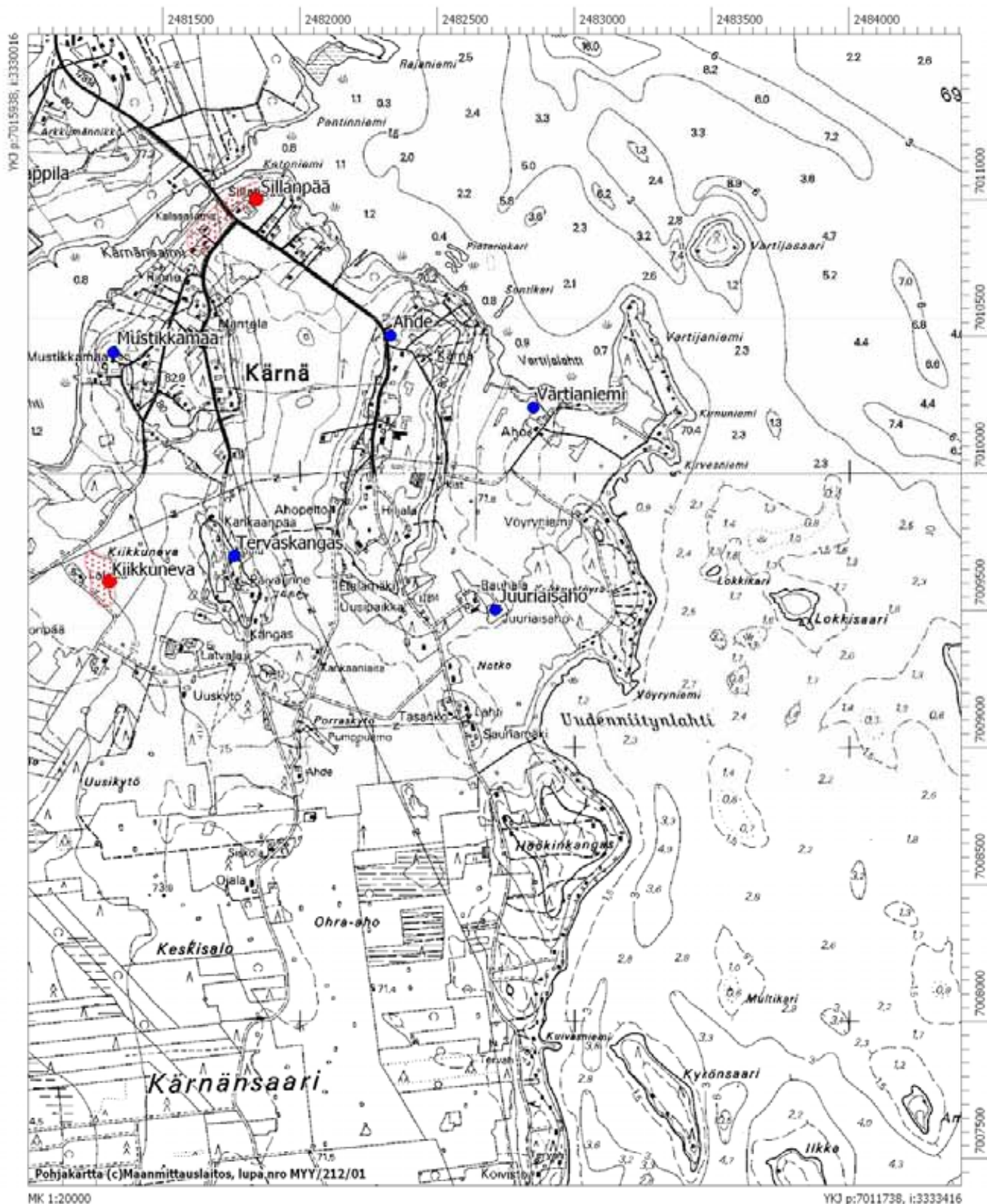
Kärnäsaaren itäosassa, Juuriaisahon ja Rauhalan tilan läheisyydessä. Paikalta on löytynyt pelto-
 töissä kourutaltoa. Inventoinneissa paikalla ei ole havaittu mitään kiinteään muinaisjäännökseen
 viittaavaa. Ilmeisesti kohde on tuhoutunut peltoviljelyn vaikutuksesta.

Karttaotteet: Ote peruskartasta 231309 Kärnäsaari, 1:20 000

Lisätietoja: Vanha inventointinumero Lappajärvi 23 (Torvinen 1977).
 KM 6585:2 kourutaltoa liittyy tähän kohteeseen. KM 6585:1-2 linkitetty
 kohteeseen Lappajärvi Vartianiemi. 30.10.06 SK.

33. Juuriaisaho 100006237

Ote peruskartasta 231309 Kärnäsaari, 1:20 000
 pkoo: 7013838 ikoo: 3331716 Z/m.mpy alin: ylin:



34. Kärnäsaari eteläranta 1000006238**PERUSTIEDOT**

Muinaisjäännöstyyppi: löytöpaikat
 Tyypin tarkenne: *irtolöytöpaikat*
 Ajoitus: kivikautinen
 Rauhoitusluokka: -
 Lukumäärä: 1
 Peruskartta: 231309 Kärnäsaari
 Merkitty peruskartalle: ei merkintää
 Koordinaatit: *pko: 7009811 ikoo: 3331318 Z/m.mpy alin: ylin:*
 Koordinaattiselite: keskikoordinaatit
 Etäisyystieto: Lappajärven kirkosta n. 6,7 km etelään

ARKISTOTIEDOT

Löydöt:
 1107 KM Hälmejsel 1870

Tutkimukset:

-

KOHTEEN KUVAUS

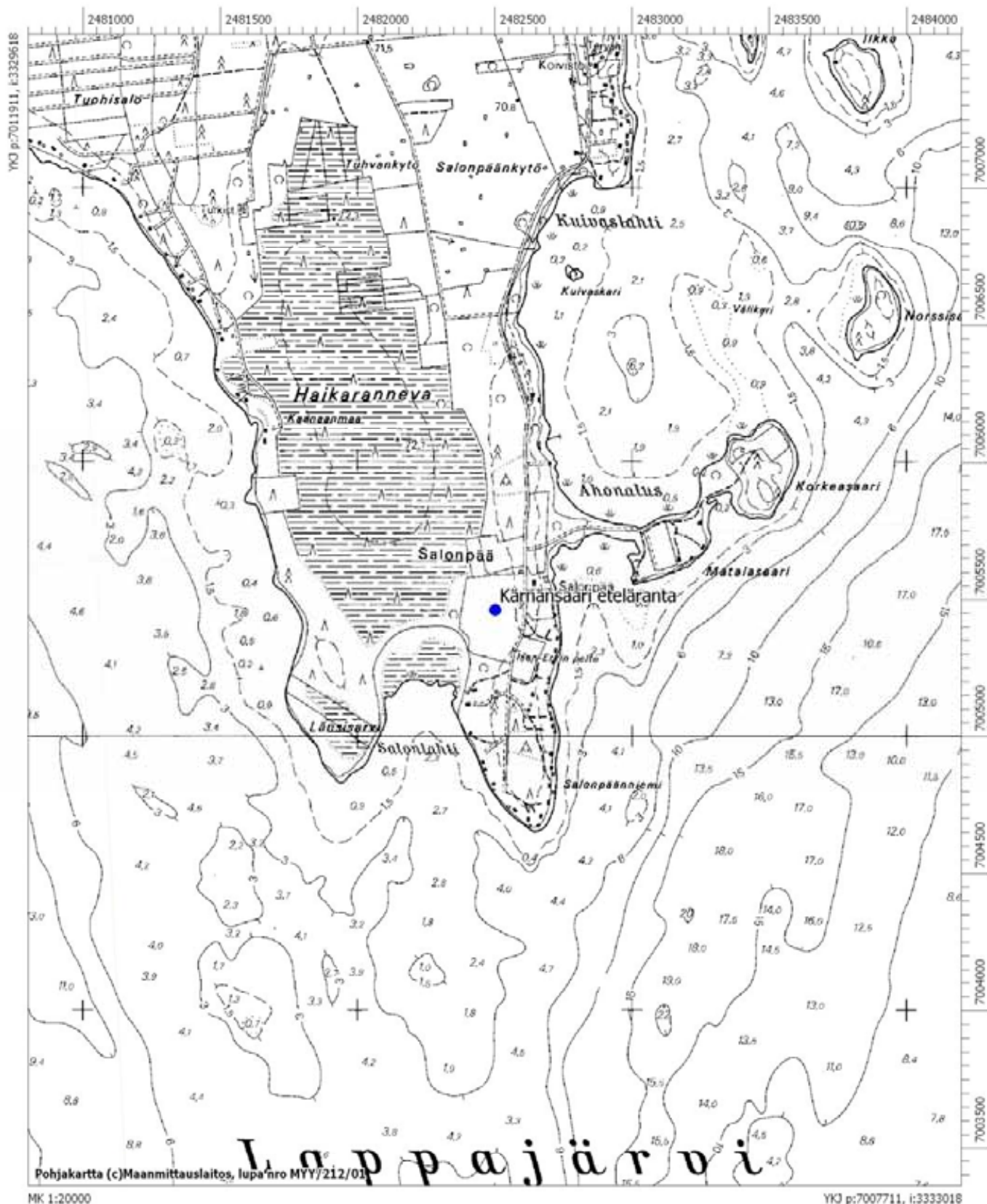
Kärnäsaaren etelärannalta on löytynyt kourutaltoa. Tarkempien löytötietojen puuttuessa kohdetta ei ole voitu tarkastaa.

Karttaotteet: Ote peruskartasta 231309 Kärnäsaari, 1:20 000

Lisätietoja: Vanha inventointinumero Lappajärvi 24 (Torvinen 1977).

34. Kärnäsaari eteläranta 100006238

Ote peruskartasta 231309 Kärnäsaari, 1:20 000
 pkoo: 7009811 ikoo: 3331318 Z/m.mpy alin: ylin:



35. Viinämäki 1000006239**PERUSTIEDOT**

Muinaisjäännöstyyppi: löytöpaikat
 Tyypin tarkenne: *irtolöytöpaikat*
 Ajoitus: kivikautinen
 Rauhoitusluokka: -
 Lukumäärä: 1
 Peruskartta: 231407 Lappajärvi
 Merkitty peruskartalle: ei merkintää
 Koordinaatit: *pkoo: 7018848 ikoo: 3333793 Z/m.mpy alin: ylin:*
 Koordinaattiselite: keskikoordinaatit
 Etäisyystieto: Lappajärven kirkosta n. 3,2 km koilliseen

ARKISTOTIEDOT

Löydöt:
 3757:2 KM Tuuran katkelma 1898

Tutkimukset:

1977 Markku Torvinen inventointi

KOHTEEN KUVAUS

Lappajärven koillisrannalla, Viinämäki -nimisessä kyläosassa. Paikalta on löytynyt "osa tuuranmuotoisesta aseesta" peltotöissä. Inventoinnissa paikalla ei ole havaittu mitään kiinteään muinaisjäännökseen viittaavaa.

Karttaotteet: Ote peruskartasta 231407 Lappajärvi, 1:20 000

Lisätietoja: Vanha inventointinumero Lappajärvi 25 (Torvinen 1977).
 Löytöä KM 3757:2 ei kyetty linkittämään rekisteriin. 30.10.06 SK.

36. Kanttorila 1000006240**PERUSTIEDOT**

Muinaisjäännöstyyppi: löytöpaikat
 Tyypin tarkenne: *irtolöytöpaikat*
 Ajoitus: kivikautinen
 Rauhoitusluokka: -
 Lukumäärä: 1
 Peruskartta: 231407 Lappajärvi
 Merkitty peruskartalle: ei merkintää
 Koordinaatit: *pkoo: 7016745 ikoo: 3330581 Z/m.mpy alin: ylin:*
 Koordinaattiselite: keskikoordinaatit
 Etäisyystieto: Lappajärven kirkosta n. 580 m länteen

ARKISTOTIEDOT

Löydöt:
 2442:124 KM Kourutaltoa 1886

Tutkimukset:

1977	Markku Torvinen	inventointi
2006	Satu Koivisto	inventointi

KOHTTEEN KUVAUS

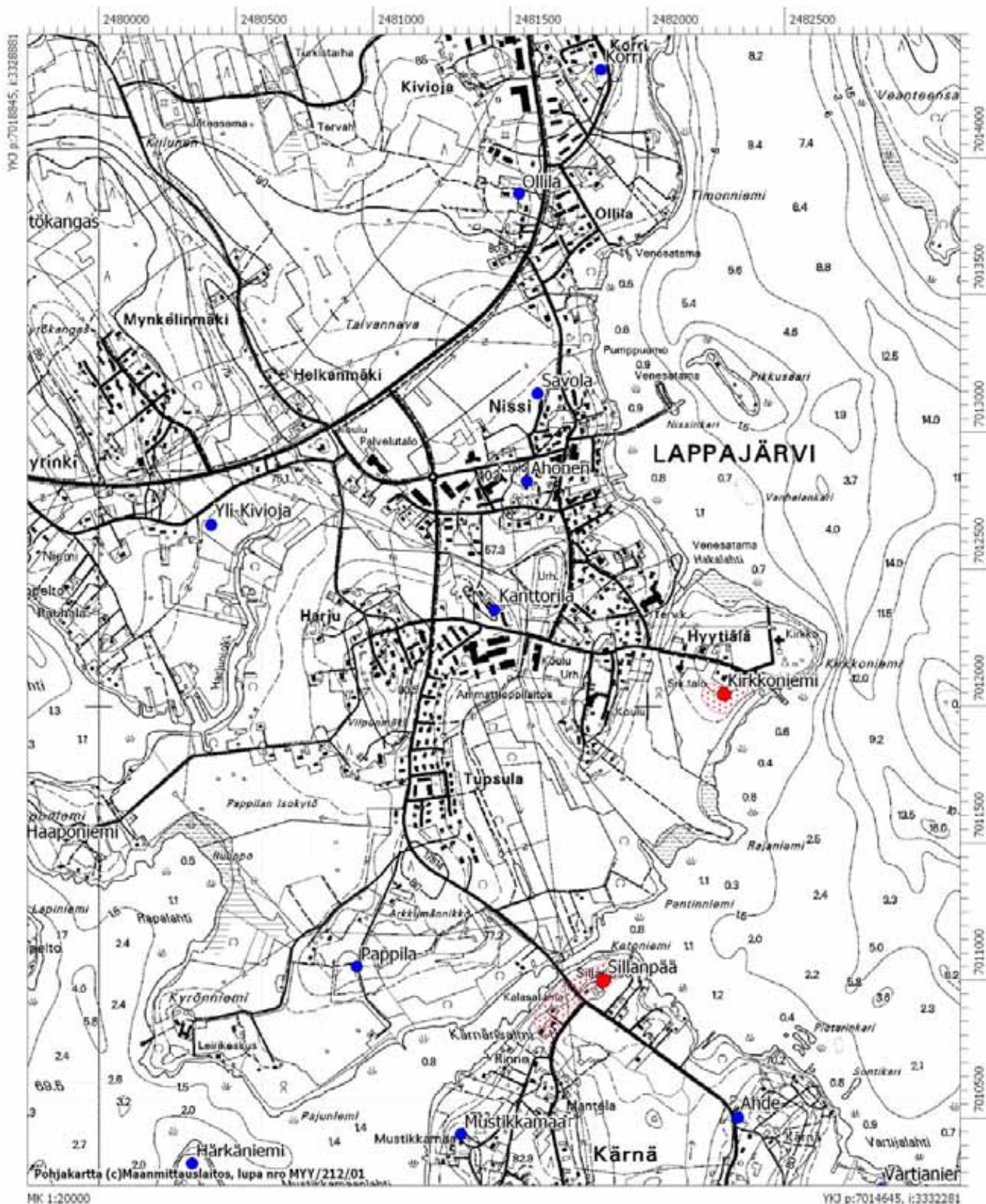
Lappajärven Kirkonkylässä, Käpykankaan luoteislaidalla. Paikalta on löytynyt kourutaltoa peltotöissä. Löytöpaikka sijaitsee nykyisen Lappajärven keskusta-alueella.

Karttaotteet: Ote peruskartasta 231407 Lappajärvi, 1:20 000

Lisätietoja: Vanha inventointinumero Lappajärvi 26 (Torvinen 1977).
 Löytöä KM 2442:124 ei kyetty linkittämään rekisteriin. 30.10.06 SK.

36. Kanttorila 1000006240

Ote peruskartasta 231407 Lappajärvi, 1:20 000
 pkoo: 7016745 ikoo: 3330581 Z/m.mpy alin: ylin:



37. Repulinneva 1000006241**PERUSTIEDOT**

Muinaisjäännöstyyppi: löytöpaikat
 Tyypin tarkenne: *irtolöytöpaikat*
 Ajoitus: kivikautinen
 Rauhoitusluokka: -
 Lukumäärä: 1
 Peruskartta: 231407 Lappajärvi
 Merkitty peruskartalle: ei merkintää
 Koordinaatit: *pko: 7015863 ikoo: 3337659 Z/m.mpy alin: ylin:*
 Koordinaattiselite: keskikoordinaatit
 Etäisyystieto: Lappajärven kirkosta n. 5,9 km itäkaakkoon

ARKISTOTIEDOT

Löydöt:
 11610:1 KM Tasatalta 1946
 Rauman seminaari tasatalta -

Tutkimukset:

-

KOHTEEN KUVAUS

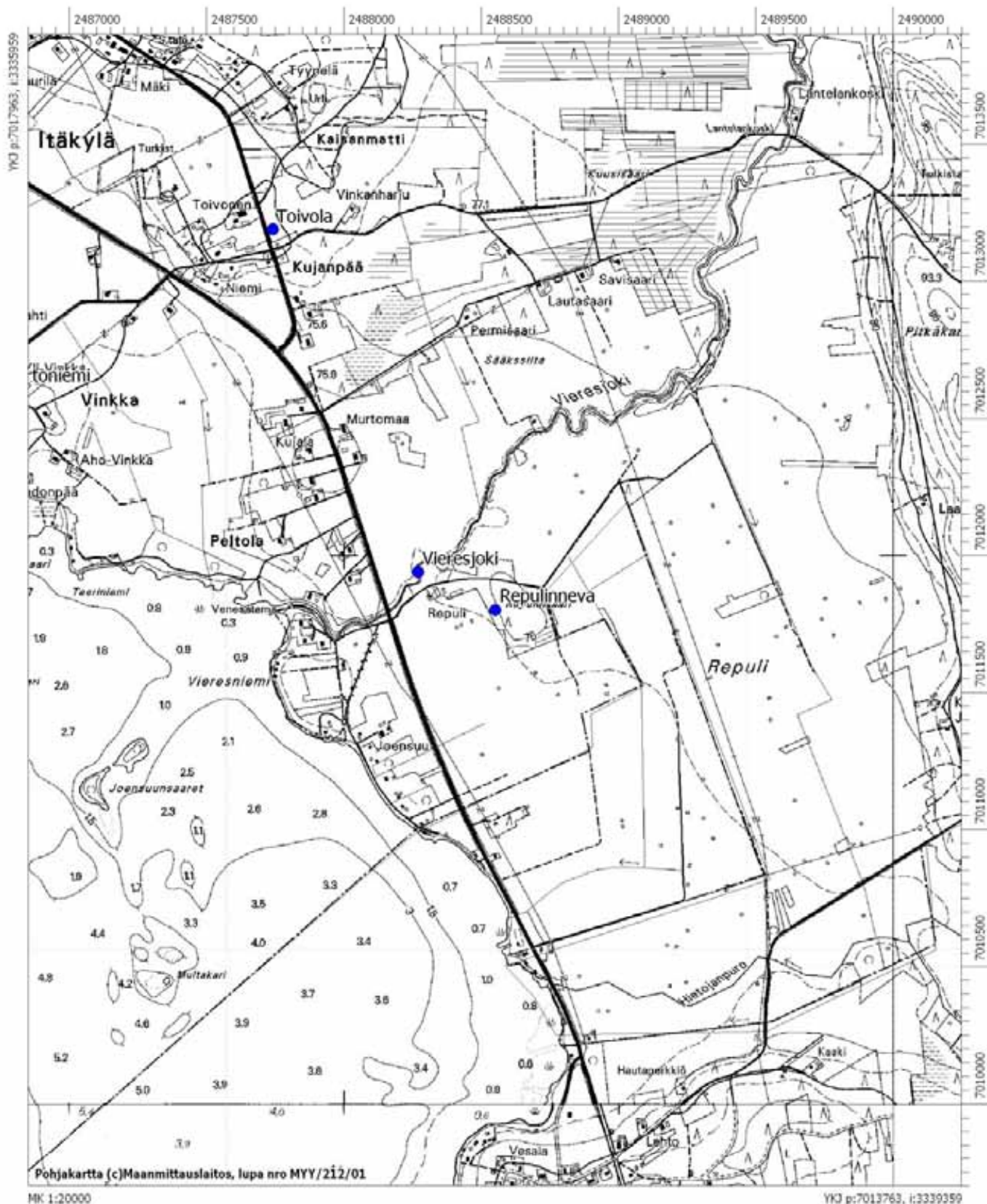
Lappajärven itärannalla, Alajärven kunnan rajan läheisyydessä. Alueelta on löytynyt ainakin kaksi kiviesinettä pelto- ja ojitustoissa. Löytötiedot ovat niin epämääräiset, ettei löytöpaikkaa ole kyetty tarkemmin paikantamaan.

Karttaotteet: Ote peruskartasta 231407 Lappajärvi, 1:20 000

Lisätietoja: Vanha inventointinumero Lappajärvi 27 (Torvinen 1977).

37. Repulinneva 100006241

Ote peruskartasta 231407 Lappajärvi, 1:20 000
 pkoo: 7015863 ikoo: 3337659 Z/m.mpy alin: ylin:



38. Ammesmäki 1000006242**PERUSTIEDOT**

Muinaisjäännöstyyppi: löytöpaikat
 Tyypin tarkenne: *irtolöytöpaikat*
 Ajoitus: kivikautinen
 Rauhoitusluokka: -
 Lukumäärä: 1
 Peruskartta: 231407 Lappajärvi
 Merkitty peruskartalle: ei merkintää
 Koordinaatit: *pkoo: 7018139 ikoo: 3336534 Z/m.mpy alin: ylin:*
 Koordinaattiselite: keskikoordinaatit
 Etäisyystieto: Lappajärven kirkosta n. 5,1 km itäkoilliseen

ARKISTOTIEDOT

Löydöt:
 2442:130 KM Keihäänkärki? 1886

Tutkimukset:

1977 Markku Torvinen inventointi

KOHTEEN KUVAUS

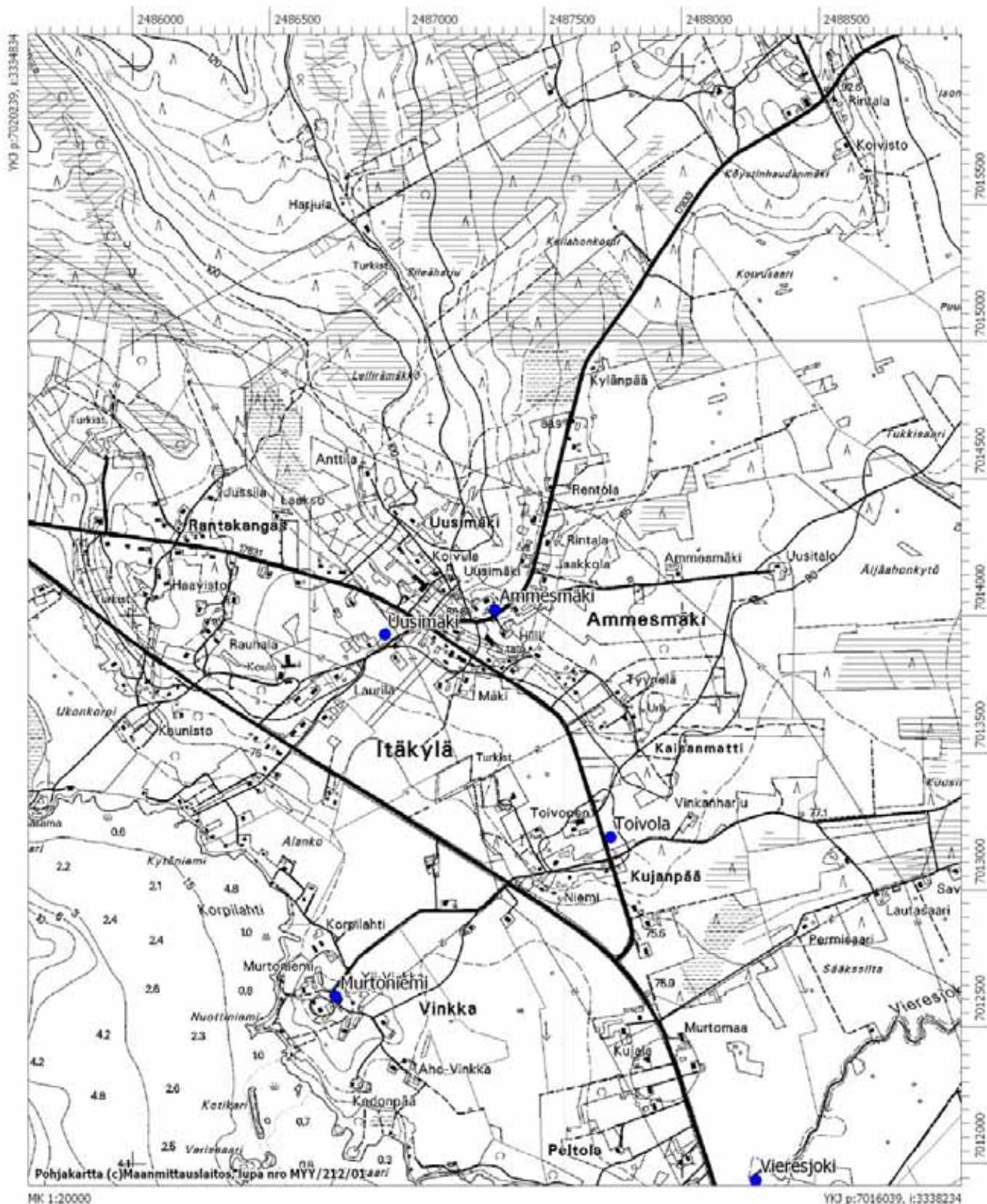
Lappajärven Itäkylässä, järven rannasta n. 1 km koilliseen. Paikalta on löytynyt "keihäänterä" pelto-
 töissä. Inventoinneissa paikalla ei ole havaittu mitään kiinteään muinaisjäännökseen viittaavaa. Il-
 meisesti kohde on tuhoutunut peltoviljelyn vaikutuksesta.

Karttaotteet: Ote peruskartasta 231407 Lappajärvi, 1:20 000

Lisätietoja: Vanha inventointinumero Lappajärvi 28 (Torvinen 1977).
 Löytöä KM 2442:130 ei kyetty linkittämään rekisteriin. 30.10.06 SK.

38. Ammesmäki 100006242

Ote peruskartasta 231407 Lappajärvi, 1:20 000
 pkoo: 7018139 ikoo: 3336534 Z/m.mpy alin: ylin:



39. Särkiniemi 1000006243**PERUSTIEDOT**

Muinaisjäännöstyyppi: löytöpaikat
 Tyypin tarkenne: *irtolöytöpaikat*
 Ajoitus: kivikautinen
 Rauhoitusluokka: -
 Lukumäärä: 1
 Peruskartta: 231407 Lappajärvi
 Merkitty peruskartalle: ei merkintää
 Koordinaatit: *pkoo: 7021457 ikoo: 3331963 Z/m.mpy alin: ylin:*
 Koordinaattiselite: keskikoordinaatit
 Etäisyystieto: Lappajärven kirkosta n. 4,9 km pohjoiskoilliseen

ARKISTOTIEDOT

Löydöt:
 2442:125 KM Kiviaseen kappale 1886

Tutkimukset:

1977 Markku Torvinen inventointi
 2006 Satu Koivisto inventointi

KOHTEEN KUVAUS

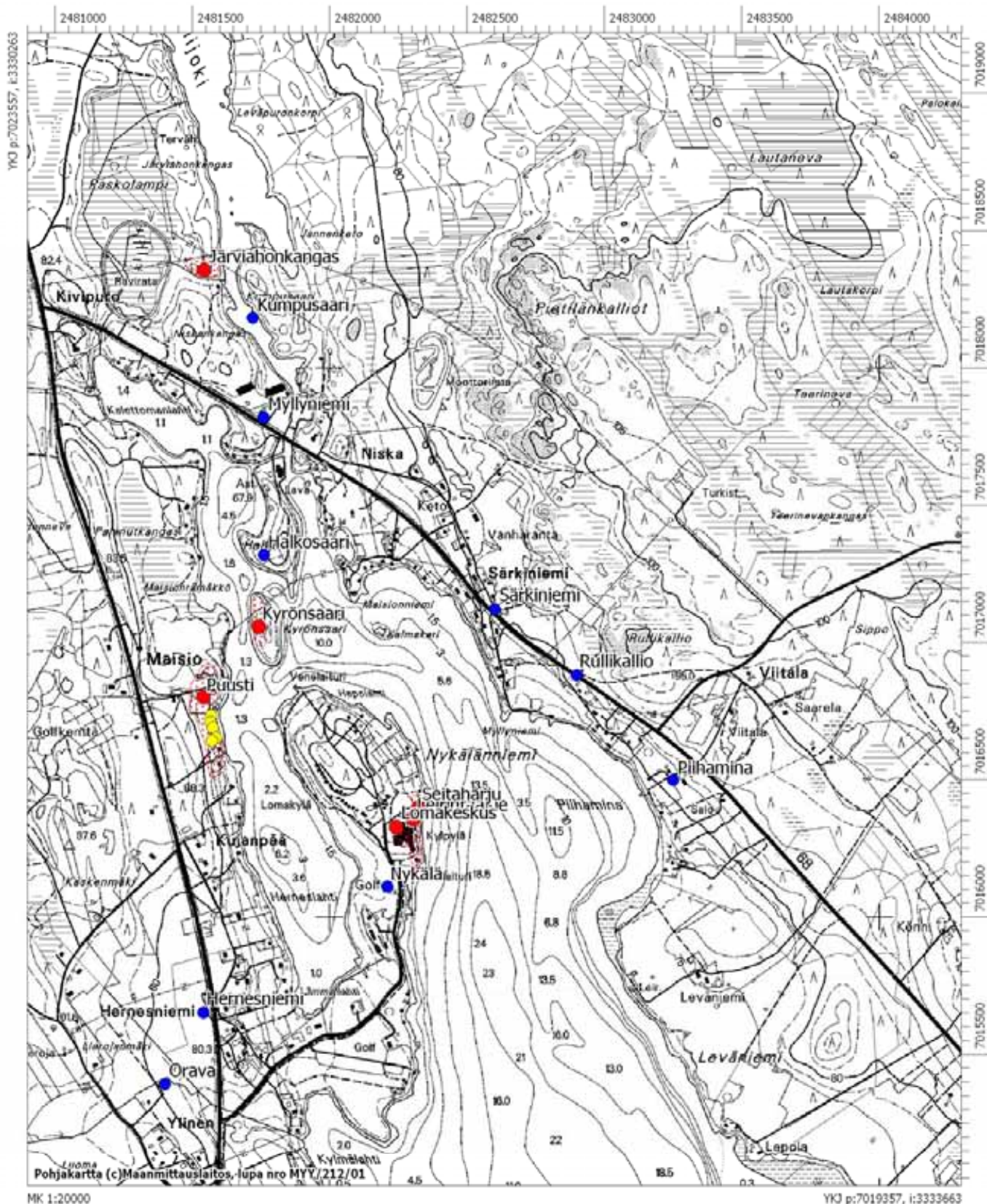
Lappajärven koillisrannalla, Särkiniemen tilan läheisyydessä. Paikalta on löytynyt kiviesineen kappale peltotöissä. Inventoinneissa paikalla ei ole havaittu mitään kiinteään muinaisjäännökseen viittaavaa. Ilmeisesti kohde on tuhoutunut peltoviljelyn vaikutuksesta.

Karttaotteet: Ote peruskartasta 231407 Lappajärvi, 1:20 000

Lisätietoja: Vanha inventointinumero Lappajärvi 29 (Torvinen 1977).
 Löytöä KM 2442:125 ei kyetty linkittämään rekisteriin. 30.10.06 SK.

39. Särkiniemi 1000006243

Ote peruskartasta 231407 Lappajärvi, 1:20 000
 pkoo: 7021457 ikoo: 3331963 Z/m.mpy alin: ylin:



40. Piihamina 1000006244**PERUSTIEDOT**

Muinaisjäännöstyyppi: löytöpaikat
 Tyypin tarkenne: *irtolöytöpaikat*
 Ajoitus: kivikautinen
 Rauhoitusluokka: -
 Lukumäärä: 1
 Peruskartta: 231407 Lappajärvi
 Merkitty peruskartalle: ei merkintää
 Koordinaatit: *pko: 7020807 ikoo: 3332583 Z/m.mpy alin: ylin:*
 Koordinaattiselite: keskikoordinaatit
 Etäisyystieto: Lappajärven kirkosta n. 4,3 km pohjoiskoilliseen

ARKISTOTIEDOT

Löydöt:
 5153:1 KM painetti, kourutaltoa 1908

Tutkimukset:

-

KOHTTEEN KUVAUS

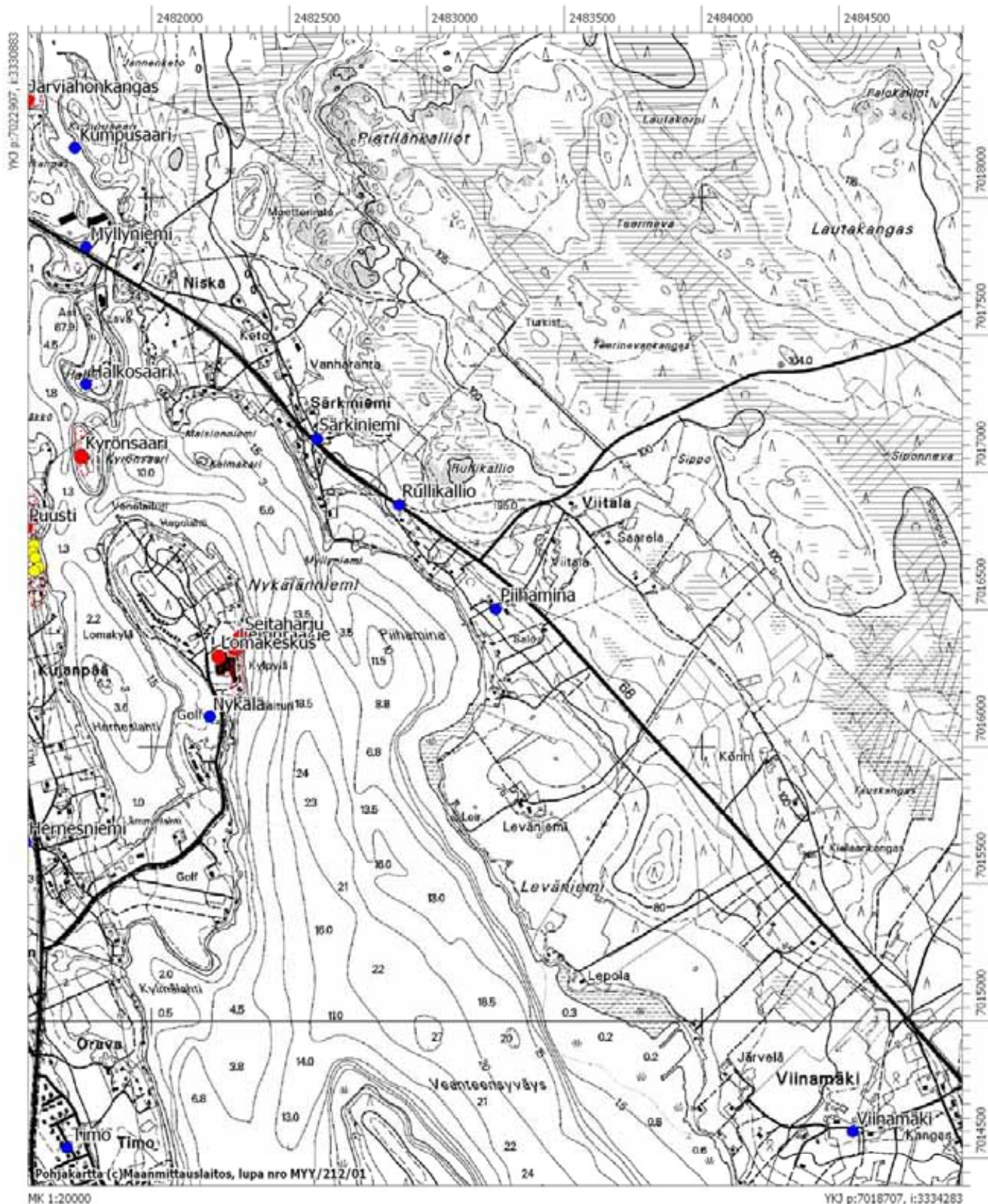
Piihamina-niminen lahti sijaitsee Lappajärven luoteispäässä, järven koillisrannalla. Paikalta on löytynyt kourutaltoa. Paikalla kerrotaan sijainneen joskus "lappalaisten raunioita". Inventoinnissa paikalla ei ole havaittu mitään kiinteään muinaisjäännökseen viittaavaa. Ilmeisesti kohde on tuhoutunut peltoviljelyn vaikutuksesta.

Karttaotteet: Ote peruskartasta 231407 Lappajärvi, 1:20 000

Lisätietoja: Vanha inventointinumero Lappajärvi 30 (Torvinen 1977).

40. Piihamina 1000006244

Ote peruskartasta 231407 Lappajärvi, 1:20 000
 pkoo: 7020807 ikoo: 3332583 Z/m.mpy alin: ylin:



41. Rullikallio 1000006245**PERUSTIEDOT**

Muinaisjäännöstyyppi: löytöpaikat
 Tyypin tarkenne: *irtolöytöpaikat*
 Ajoitus: kivikautinen
 Rauhoitusluokka: -
 Lukumäärä: 1
 Peruskartta: 231407 Lappajärvi
 Merkitty peruskartalle: ei merkintää
 Koordinaatit: *pkoo: 7021203 ikoo: 3332251 Z/m.mpy alin: ylin:*
 Koordinaattiselite: keskikoordinaatit
 Etäisyystieto: Lappajärven kirkosta n. 4,6 km pohjoiskoilliseen

ARKISTOTIEDOT**Löydöt:**

16151	KM	Kourut.	1964
-------	----	---------	------

Tutkimukset:

1977	Markku Torvinen	inventointi
2006	Satu Koivisto	inventointi

KOHTEEN KUVAUS

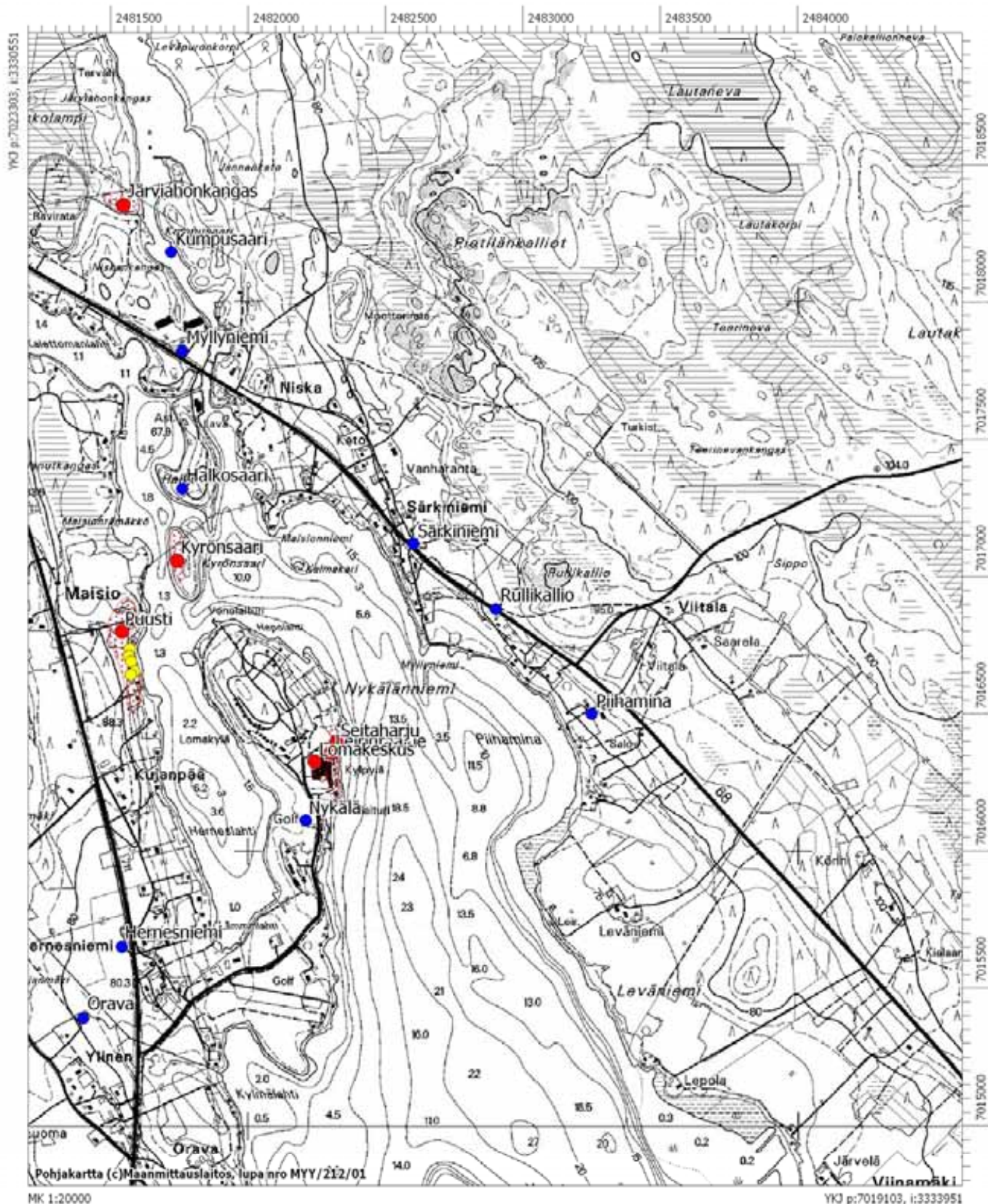
Lappajärven koillisrannalla, Särkiniemen talosta n. 500 m kaakkoon. Vimpelintien tietyömaalta, siltarumpua kaivettaessa on löytynyt kourutaltta. Inventoinneissa paikalla ei ole havaittu mitään kiinteään muinaisjäännökseen viittaavaa.

Karttaotteet: Ote peruskartasta 231407 Lappajärvi, 1:20 000

Lisätietoja: Vanha inventointinumero Lappajärvi 31 (Torvinen 1977).

41. Rullikallio 100006245

Ote peruskartasta 231407 Lappajärvi, 1:20 000
 pkoo: 7021203 ikoo: 3332251 Z/m.mpy alin: ylin:



42. Timo 1000006246**PERUSTIEDOT**

Muinaisjäännöstyyppi: löytöpaikat
 Tyypin tarkenne: *irtolöytöpaikat*
 Ajoitus: kivikautinen
 Rauhoitusluokka: -
 Lukumäärä: 1
 Peruskartta: 231407 Lappajärvi
 Merkitty peruskartalle: ei merkintää
 Koordinaatit: *pkoo: 7018922 ikoo: 3330933 Z/m.mpy alin: ylin:*
 Koordinaattiselite: keskikoordinaatit
 Etäisyystieto: Lappajärven kirkosta n. 2,4 km pohjoisluoteeseen

ARKISTOTIEDOT

Löydöt:
 4250:1 KM Keihään- tai nuolenkärki 1903

Tutkimukset:

2006 Satu Koivisto inventointi

KOHTEEN KUVAUS

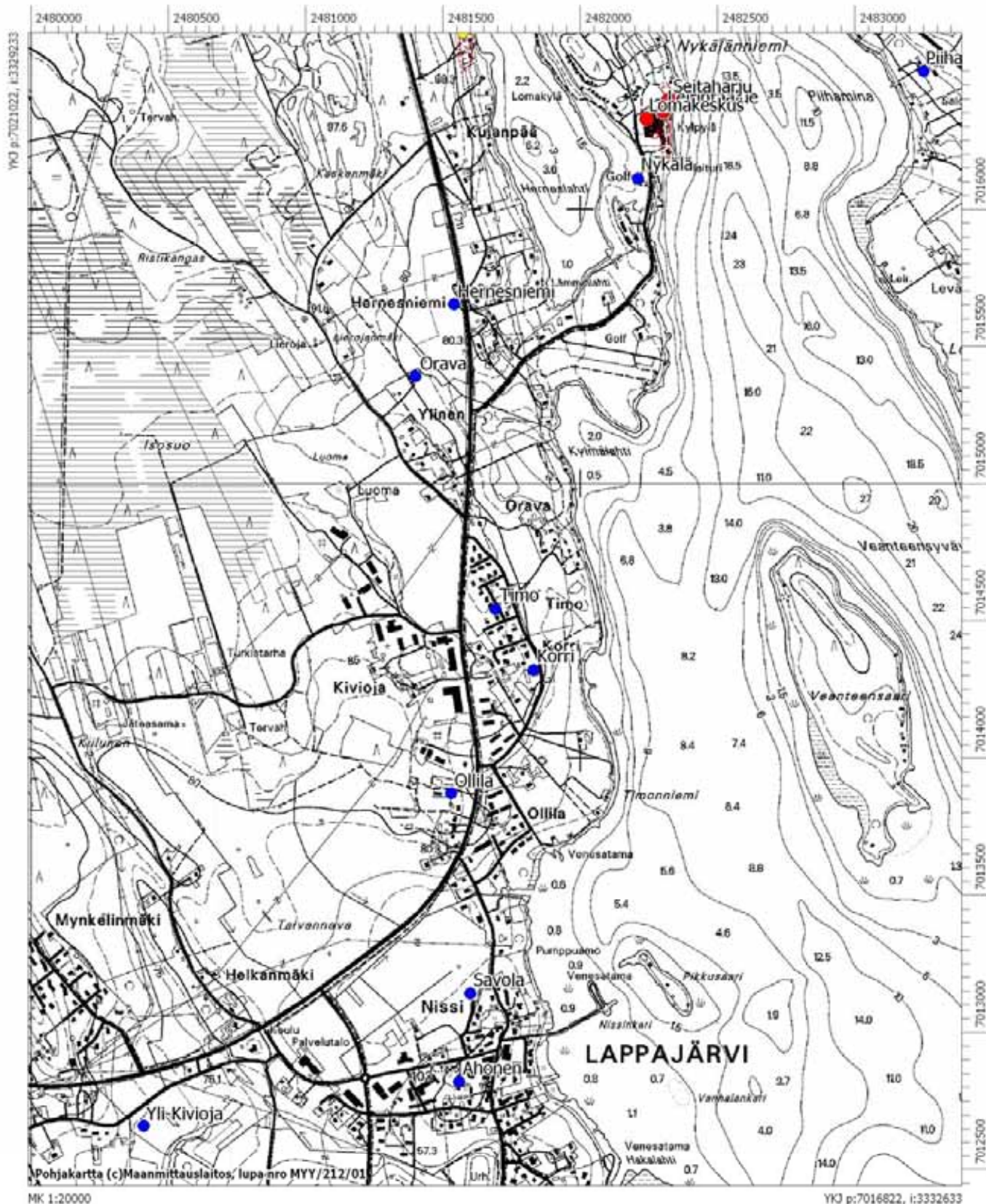
Lappajärven Kirkonkylässä, Timon tilan läheisyydessä, loivasti kohti Lappajärven rantaan viettävällä peltorinteellä. Paikalta on löytynyt "keihään tai nuolenkärki" peltotöissä. Inventoinnissa paikalla ei ole havaittu mitään kiinteään muinaisjäännökseen viittaavaa. Ilmeisesti kohde on tuhoutunut peltoviljelyn vaikutuksesta.

Karttaotteet: Ote peruskartasta 231407 Lappajärvi, 1:20 000

Lisätietoja: Vanha inventointinumero Lappajärvi 32 (Torvinen 1977).
 Löytöä KM 4250:1 ei kyetty linkittämään rekisteriin. 30.10.06 SK.

42. Timo 1000006246

Ote peruskartasta 231407 Lappajärvi, 1:20 000
 pkoo: 7018922 ikoo: 3330933 Z/m.mpy alin: ylin:



43. Hernesniemi 1000006247**PERUSTIEDOT**

Muinaisjäännöstyyppi: löytöpaikat
 Tyypin tarkenne: *irtolöytöpaikat*
 Ajoitus: kivikautinen
 Rauhoitusluokka: -
 Lukumäärä: 1
 Peruskartta: 231407 Lappajärvi
 Merkitty peruskartalle: ei merkintää
 Koordinaatit: *pkoo: 7020038 ikoo: 3330835 Z/m.mpy alin: ylin:*
 Koordinaattiselite: keskikoordinaatit
 Etäisyystieto: Lappajärven kirkosta n. 3,5 km pohjoisluoteeseen

ARKISTOTIEDOT

Löydöt:
 2442:134 KM Vasarakirveen tap. hakkuuase 1886
 3173:4 KM Tastalta 1895
 21414 KM Tasataltoja 2 kpl 1982
 Lappajärven museo pohjalainen kirves -

Tutkimukset:

1977 Markku Torvinen inventointi
 2006 Satu Koivisto inventointi

KOHTEEN KUVAUS

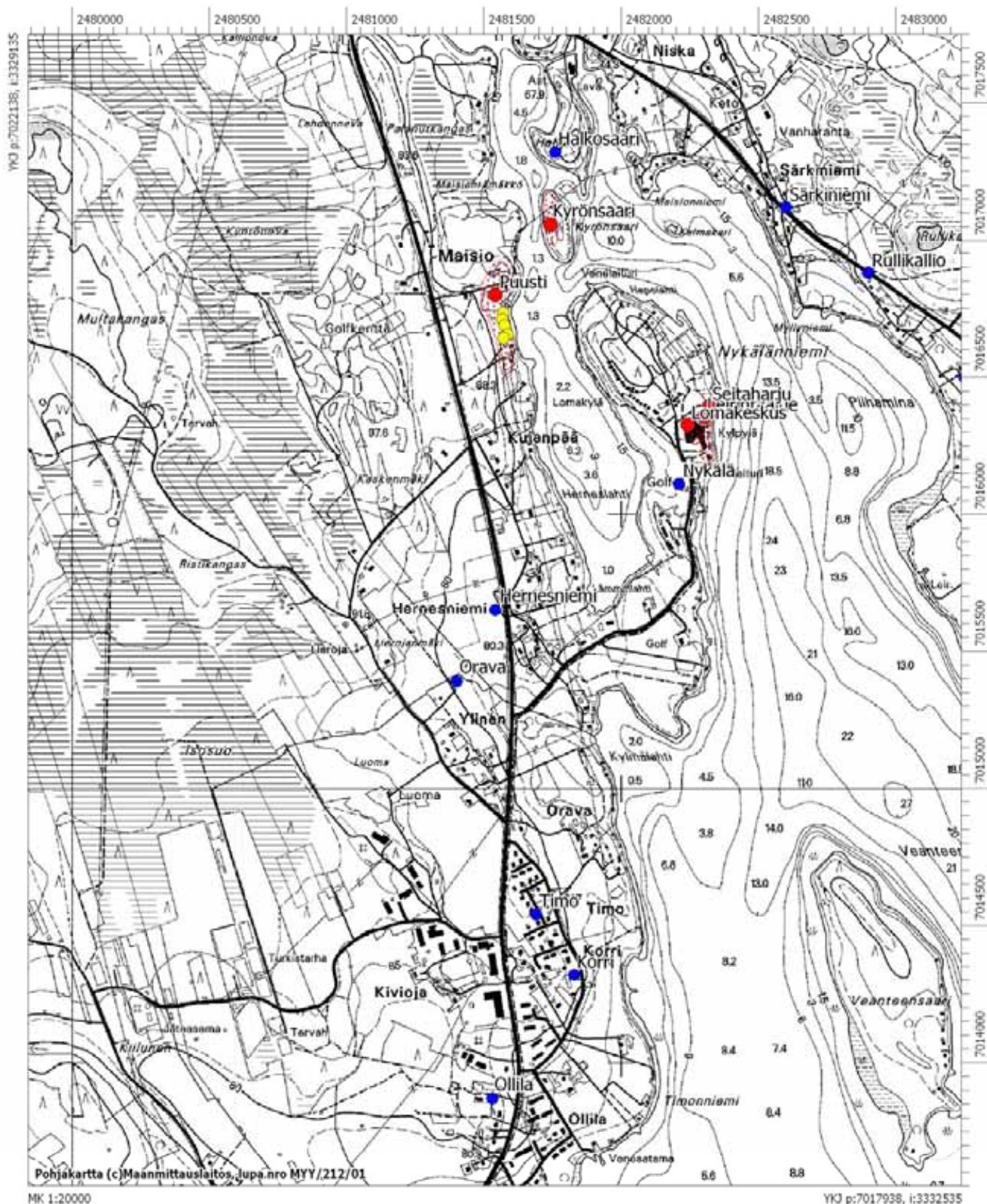
Lappajärven Lamminkylässä, Nykälänniemen tyvessä. Paikalta on löytynyt ainakin viisi kiviesinettä peltotöissä. Inventoinneissa paikalla ei ole havaittu mitään kiinteään muinaisjäännökseen viittaavaa. Ilmeisesti kohde on tuhoutunut peltoviljelyn vaikutuksesta.

Karttaotteet: Ote peruskartasta 231407 Lappajärvi, 1:20 000

Lisätietoja: Vanha inventointinumero Lappajärvi 33 (Torvinen 1977). Löytöjä KM 2442:134 ja KM 3173:4 ei kyetty linkittämään rekisteriin. 31.10.06 SK.

43. Hernesniemi 100006247

Ote peruskartasta 231407 Lappajärvi, 1:20 000
 ptkoo: 7020038 ikoo: 3330835 Z/m.mpy alin: ylin:



44. Mustikkamaa 1000006248**PERUSTIEDOT**

Muinajäännöstyyppi: löytöpaikat
 Tyypin tarkenne: *irtolöytöpaikat*
 Ajoitus: kivikautinen
 Rauhoitusluokka: -
 Lukumäärä: 1
 Peruskartta: 231407 Lappajärvi
 Merkitty peruskartalle: ei merkintää
 Koordinaatit: *pkoo: 7014842 ikoo: 3330371 Z/m.mpy alin: ylin:*
 Koordinaattiselite: keskikoordinaatit
 Etäisyystieto: Lappajärven kirkosta n. 2,2 km lounaaseen

ARKISTOTIEDOT

Löydöt:
 2413 KM Tasatalta 1886

Tutkimukset:

1977	Markku Torvinen	inventointi
2006	Satu Koivisto	inventointi

KOHTEEN KUVAUS

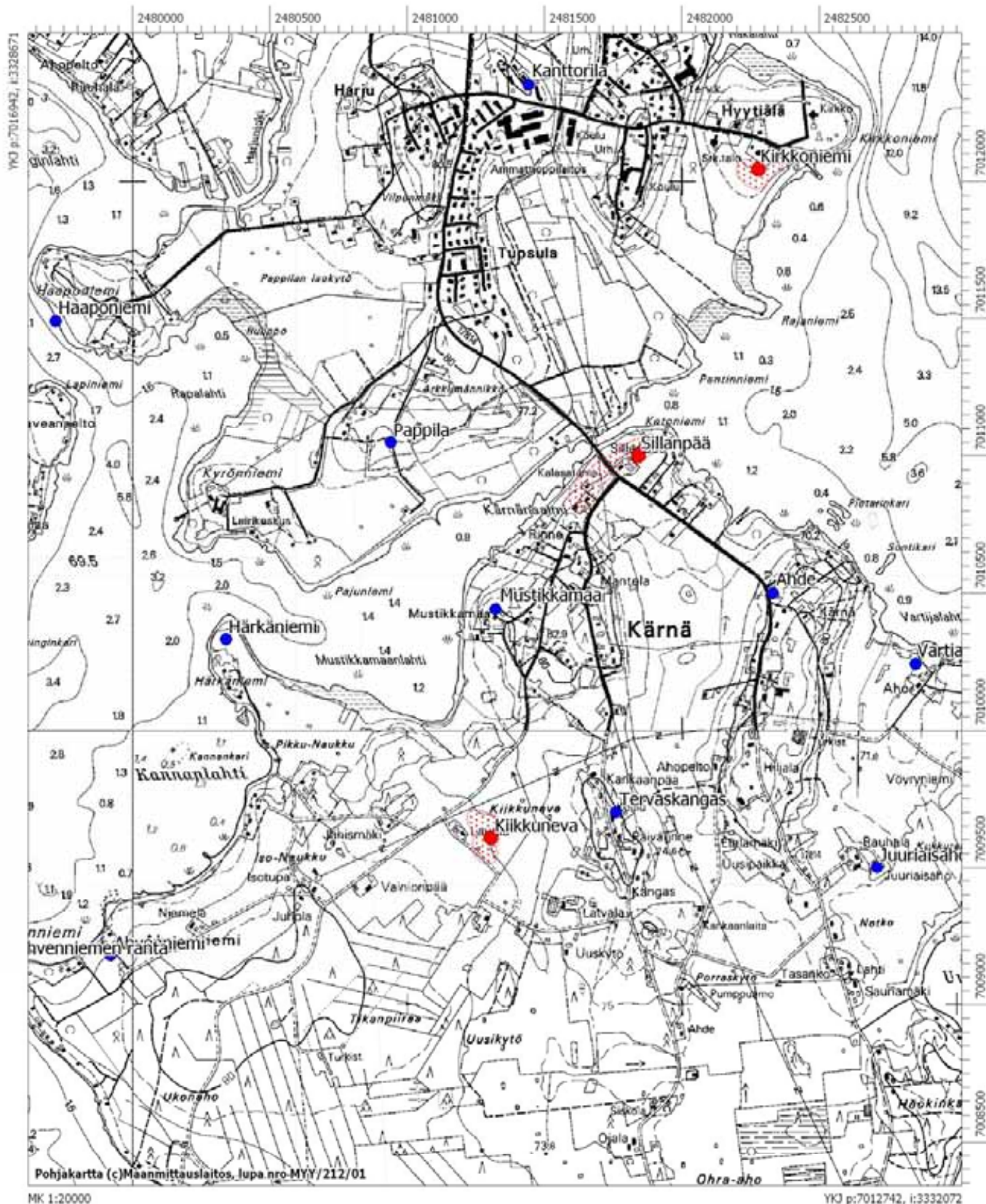
Kärnänsaaren lounaisosassa, Mustikkamaanlahden rannassa. Paikalta on löytynyt tasatalta pelto-
 töissä. Inventoinneissa paikalla ei ole havaittu mitään kiinteään muinajäännökseen viittaavaa. Il-
 meisesti kohde on tuhoutunut peltoviljelyn vaikutuksesta.

Karttaotteet: Ote peruskartasta 231407 Lappajärvi, 1:20 000

Lisätietoja: Vanha inventointinumero Lappajärvi 34 (Torvinen 1977).
 Löytöä KM 2413 ei kyetty linkittämään rekisteriin. 31.10.06 SK.

44. Mustikkamaa 1000006248

Ote peruskartasta 231407 Lappajärvi, 1:20 000
 pkoo: 7014842 ikoo: 3330371 Z/m.mpy alin: ylin:



45. Kumpusaari 1000006249**PERUSTIEDOT**

Muinaisjäännöstyyppi: löytöpaikat
 Tyypin tarkenne: *irtolöytöpaikat*
 Ajoitus: kivi- ja rautakautinen
 Rauhoitusluokka: -
 Lukumäärä: 1
 Peruskartta: 231407 Lappajärvi
 Merkitty peruskartalle: ei merkintää
 Koordinaatit: *pkoo: 7022558 ikoo: 3331133 Z/m.mpy alin: ylin:*
 Koordinaattiselite: keskikoordinaatit
 Etäisyystieto: Lappajärven kirkosta n. 6,2 km pohjoisluoteeseen

ARKISTOTIEDOT

Löydöt:
 14877 KM Veneenm. vasarak. 1960
 Kadonnut 2 kpl soikeita tuluskiviä 1960-l.

Tutkimukset:
 2006 Satu Koivisto inventointi

KOHTEEN KUVAUS

Lappajärven Lamminkylässä, Välijoen suussa sijaitsevan Niskan alueella. Kumpusaaren edustalta, Välijoen perkauksen yhteydessä löydetty vasarakirves. Saaren rannasta on löytynyt kaksi soikeaa tuluskiveä, jotka ovat kuitenkin kadonneet. Inventoinnissa paikalla ei ole havaittu mitään kiinteään muinaisjäännökseen viittaavaa. Vastarannalle rakennetun perunajauhotehtaan läheisyydestä on löytynyt kaksi hevosenkenkäsolkea (kts. Lappajärvi Myllyniemi).

Karttaotteet: Ote peruskartasta 231407 Lappajärvi, 1:20 000
Negatiivit: f. 140 446
Diat: d. 57 823

Lisätietoja: Vanha inventointinumero Lappajärvi 35 (Torvinen 1977).

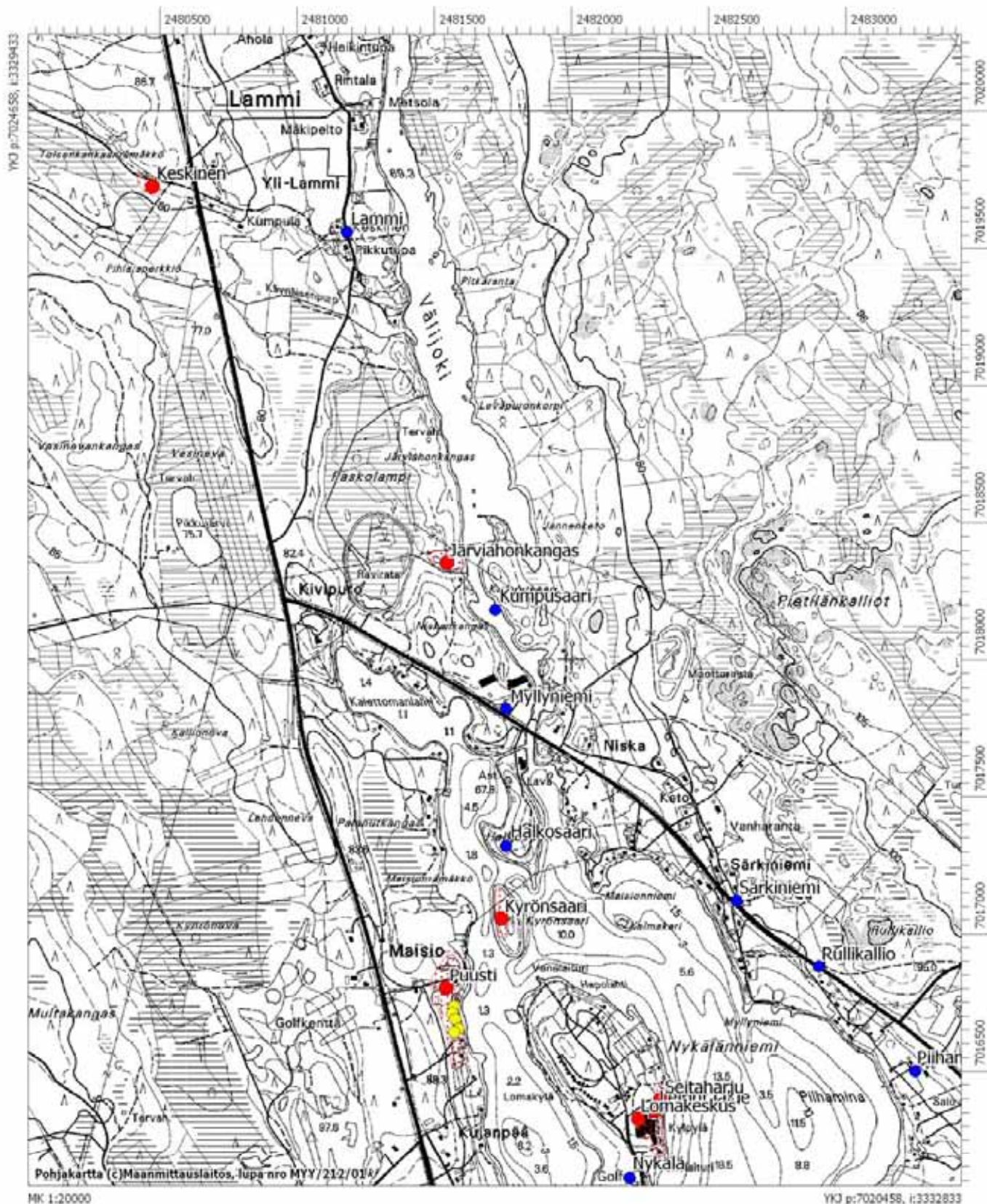


f. 140 466

Kuva 19. Kumpusaari. Kadonneiden soikeiden tuluskivien löytöpaikka. Saaren pohjoiskärki kuvattuna metsätyökoneen uralta. Paikalla pesi kurkipariskunta. Pohjoiseen. 10.5.2006.

45. Kumpusaari 1000006249

Ote peruskartasta 231407 Lappajärvi, 1:20 000
 pkoo: 7022558 ikoo: 3331133 Z/m.mpy alin: ylin:



46. Luomala 1000006250**PERUSTIEDOT**

Muinaisjäännöstyyppi: löytöpaikat
 Tyypin tarkenne: *irtolöytöpaikat*
 Ajoitus: kivikautinen
 Rauhoitusluokka: -
 Lukumäärä: 1
 Peruskartta: 231306 Karvala
 Merkitty peruskartalle: ei merkintää
 Koordinaatit: *pko: 7013269 ikoo: 3326393 Z/m.mpy alin: ylin:*
 Koordinaattiselite: keskikoordinaatit
 Etäisyystieto: Lappajärven kirkosta n. 6,1 km lounaaseen

ARKISTOTIEDOT

Löydöt:
 3842:1 KM Tasataltta 1900

Tutkimukset:
 1977 Markku Torvinen inventointi

KOHTEEN KUVAUS

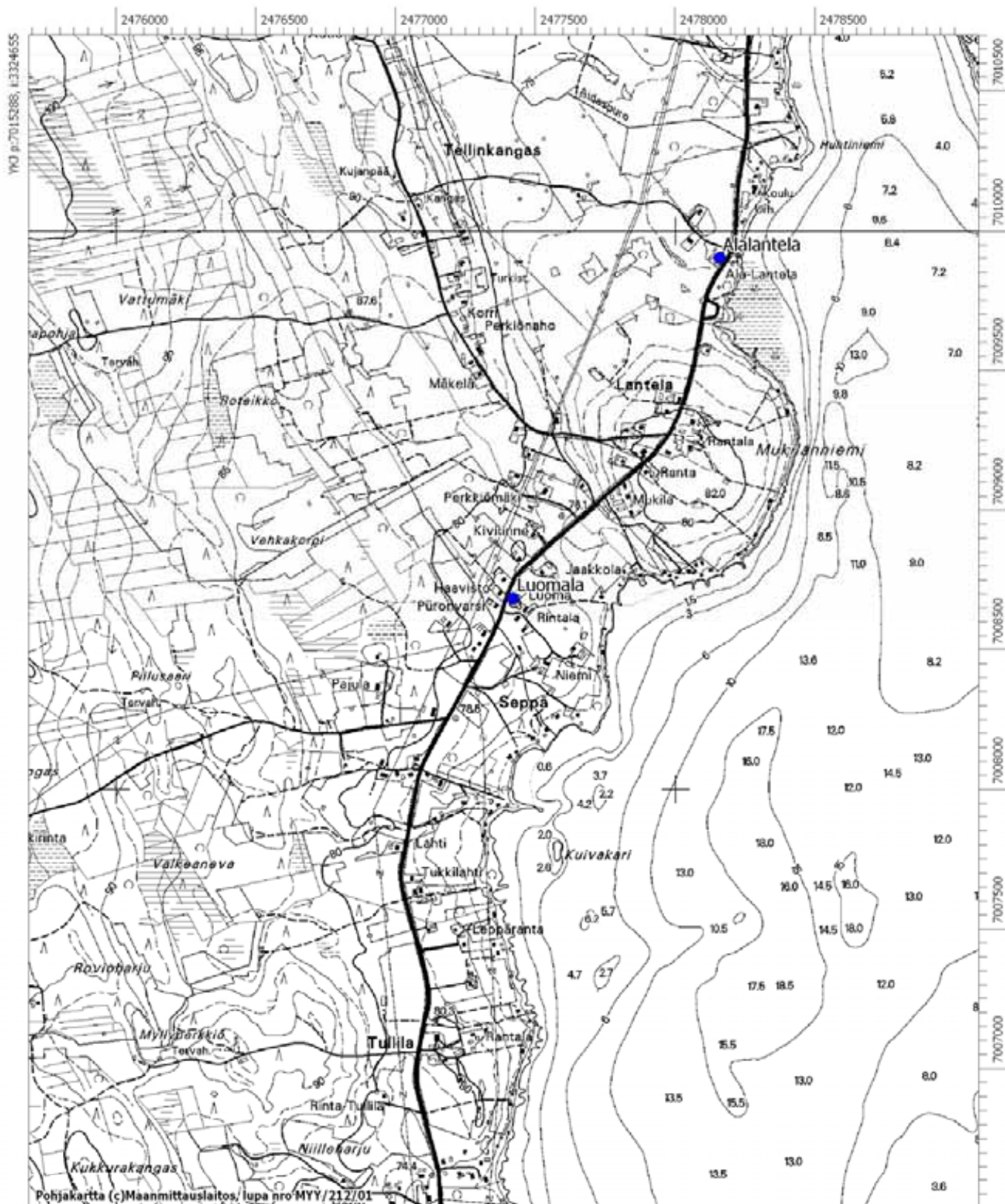
Lappajärven länsirannalla, Tarvolan kylässä, Sepän kylänosassa. Paikalta on löytynyt tasataltta peltotöissä. Inventoinneissa paikalla ei ole havaittu mitään kiinteään muinaisjäännökseen viittaavaa. Ilmeisesti kohde on tuhoutunut peltoviljelyn vaikutuksesta.

Karttaotteet: Ote peruskartasta 231306 Karvala, 1:20 000

Lisätietoja: Vanha inventointinumero Lappajärvi 36 (Torvinen 1977).
 Löytöä KM 3842:1 ei kyetty linkittämään rekisteriin. 31.10.06 SK.

46. Luomala 1000006250

Ote peruskartasta 231306 Karvala, 1:20 000
 pkoo: 7013269 ikoo: 3326393 Z/m.mpy alin: ylin:



Pohjakaartta (c)Maanmittauslaitos, lupa nro MYY/212/01

MK 1:20000

YKJ p:7011088, i:3328056

47. Korri 1000006251**PERUSTIEDOT**

Muinaisjäännöstyyppi: löytöpaikat
 Tyypin tarkenne: *irtolöytöpaikat*
 Ajoitus: kivikautinen
 Rauhoitusluokka: -
 Lukumäärä: 1
 Peruskartta: 231407 Lappajärvi
 Merkitty peruskartalle: ei merkintää
 Koordinaatit: *pko: 7018695 ikoo: 3331062 Z/m.mpy alin: ylin:*
 Koordinaattiselite: keskikoordinaatit
 Etäisyystieto: Lappajärven kirkosta n. 2,2 km pohjoisluoteeseen

ARKISTOTIEDOT

Löydöt:
 Korrin talo reikäkivi kadonnut

Tutkimukset:

1977	Markku Torvinen	inventointi
2006	Satu Koivisto	inventointi

KOHTEEN KUVAUS

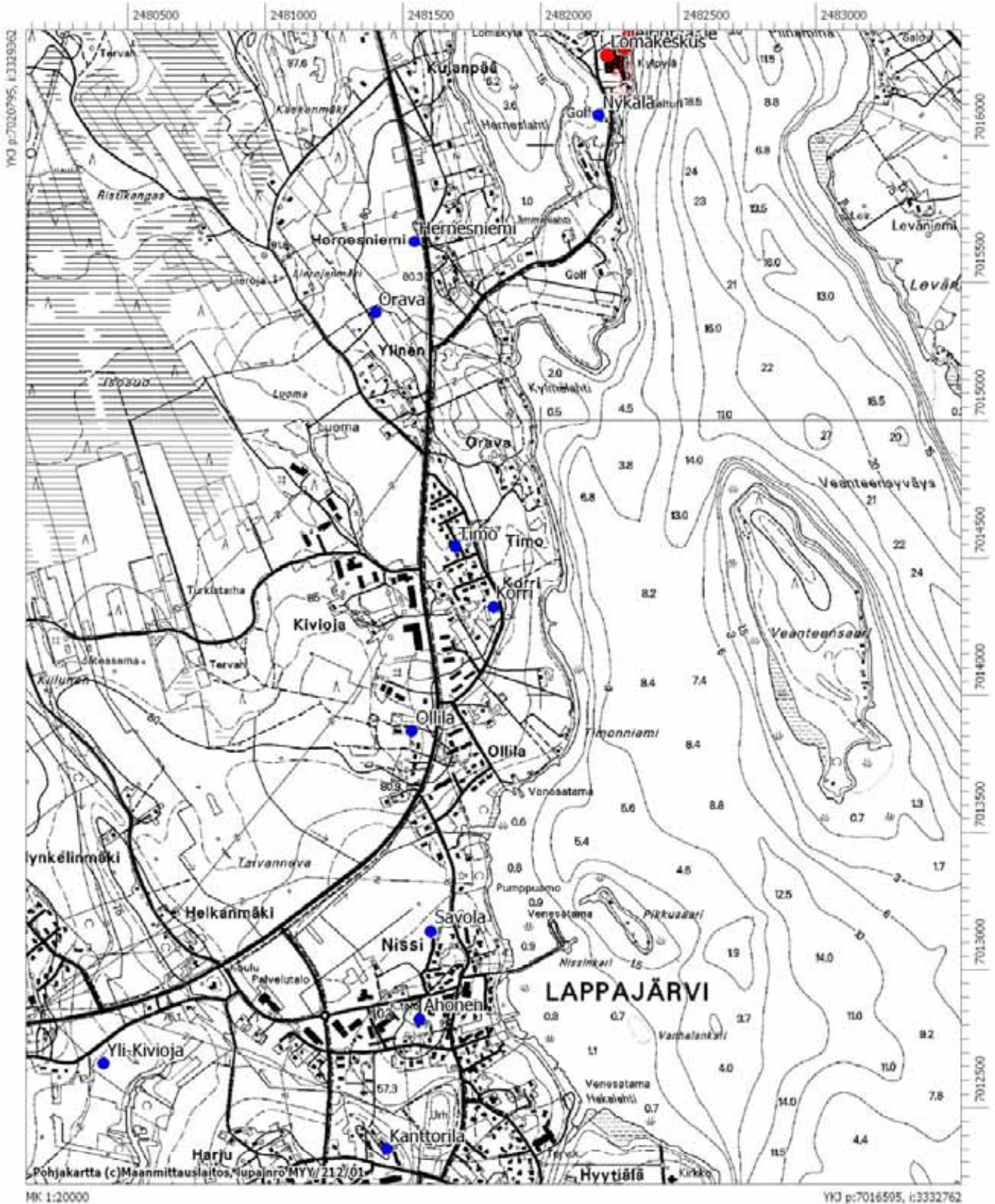
Lappajärven Kirkonkylässä, järven länsirannalla. Paikalta on löytynyt ainakin kaksi kiviesinettä. Löytöpaikka sijaitsee nykyisen Lappajärven keskustan läheisyydessä. Inventoinneissa paikalla ei ole havaittu mitään kiinteään muinaisjäännökseen viittaavaa. Ilmeisesti kohde on tuhoutunut pelto-
 viljelyn vaikutuksesta.

Karttaotteet: Ote peruskartasta 231407 Lappajärvi, 1:20 000

Lisätietoja: Vanha inventointinumero Lappajärvi 37 (Torvinen 1977).
 Löytöä KM 2675:518 ei kyetty linkittämään rekisteriin. 31.10.06 SK.

47. Korri 100006251

Ote peruskartasta 231407 Lappajärvi, 1:20 000
 pkoo: 7018695 ikoo: 3331062 Z/m.mpy alin: ylin:



48. Ollila 1000006252**PERUSTIEDOT**

Muinaisjäännöstyyppi: löytöpaikat
 Tyypin tarkenne: *irtolöytöpaikat*
 Ajoitus: kivikautinen
 Rauhoitusluokka: -
 Lukumäärä: 1
 Peruskartta: 231407 Lappajärvi
 Merkitty peruskartalle: ei merkintää
 Koordinaatit: *pkoo: 7018260 ikoo: 3330742 Z/m.mpy alin: ylin:*
 Koordinaattiselite: keskikoordinaatit
 Etäisyystieto: Lappajärven kirkosta n. 1,8 km luoteeseen

ARKISTOTIEDOT

Löydöt:
 2675:514 KM ”epätietoinen ase” 1890

Tutkimukset:

1977	Markku Torvinen	inventointi
2006	Satu Koivisto	inventointi

KOHTEEN KUVAUS

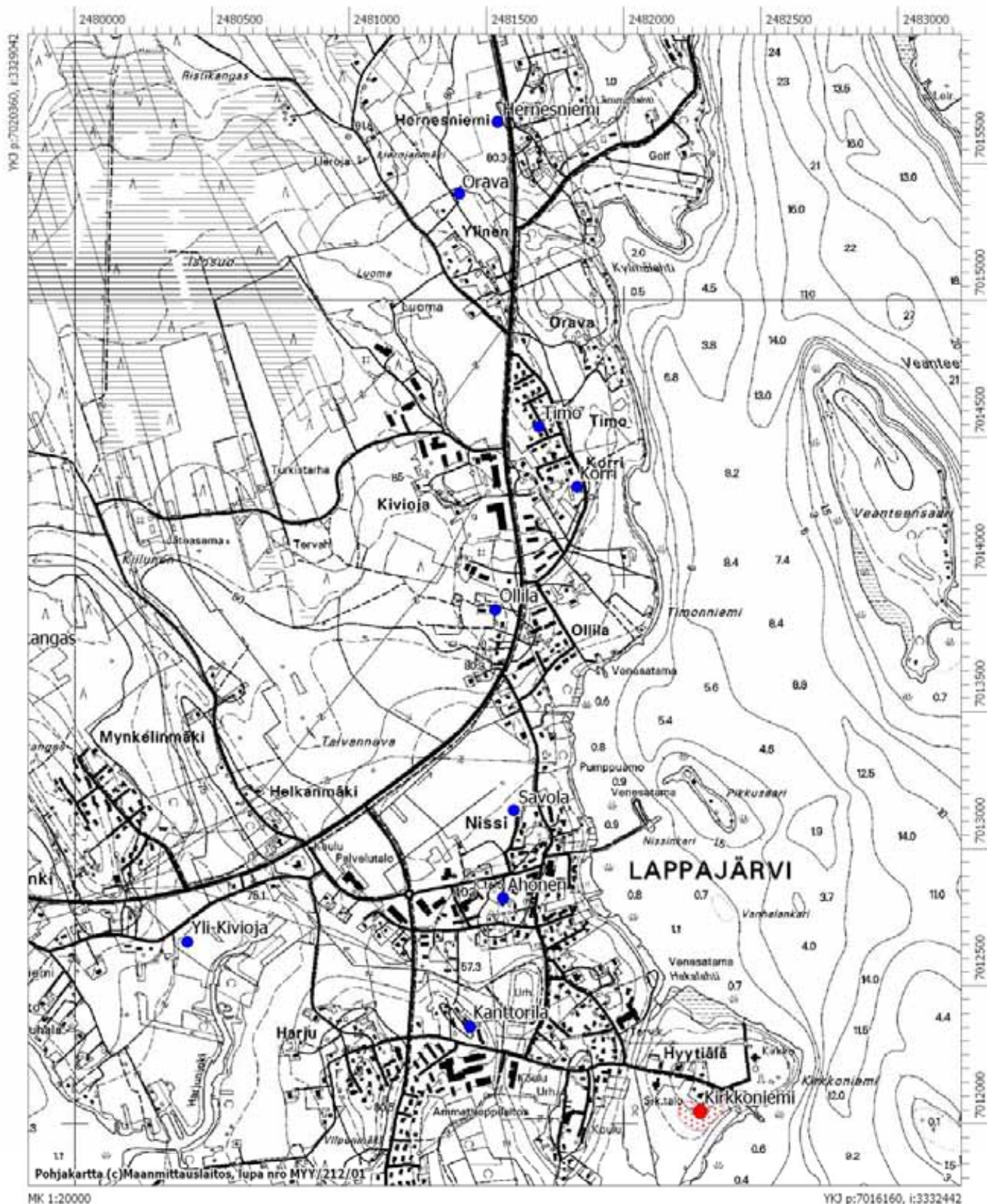
Lappajärven Kirkonkylässä, Evijärventien länsipuolella. Paikalta on löytynyt "isonpuoleinen epätietoinen ase" peltotöissä. Inventoinneissa paikalla ei ole havaittu mitään kiinteään muinaisjäännökseen viittaavaa. Ilmeisesti kohde on tuhoutunut peltoviljelyn vaikutuksesta.

Karttaotteet: Ote peruskartasta 231407 Lappajärvi, 1:20 000

Lisätietoja: Vanha inventointinumero Lappajärvi 38 (Torvinen 1977).
 Löytöä KM 2675:514 ei kyetty linkittämään rekisteriin. 31.10.06 SK.

48. Ollila 1000006252

Ote peruskartasta 231407 Lappajärvi, 1:20 000
 pkoo: 7018260 ikoo: 3330742 Z/m.mpy alin: ylin:



49. Ahonen 1000006253**PERUSTIEDOT**

Muinaisjäännöstyyppi: löytöpaikat
 Tyypin tarkenne: *irtolöytöpaikat*
 Ajoitus: kivikautinen
 Rauhoitusluokka: -
 Lukumäärä: 1
 Peruskartta: 231407 Lappajärvi
 Merkitty peruskartalle: ei merkintää
 Koordinaatit: *pko: 7017209 ikoo: 3330722 Z/m.mpy alin: ylin:*
 Koordinaattiselite: keskikoordinaatit
 Etäisyystieto: Lappajärven kirkosta n. 1 km länsiluoteeseen

ARKISTOTIEDOT

Löydöt:
 2442:122 KM Tasatalta 1886

Tutkimukset:

1977	Markku Torvinen	inventointi
2006	Satu Koivisto	inventointi

KOHTEEN KUVAUS

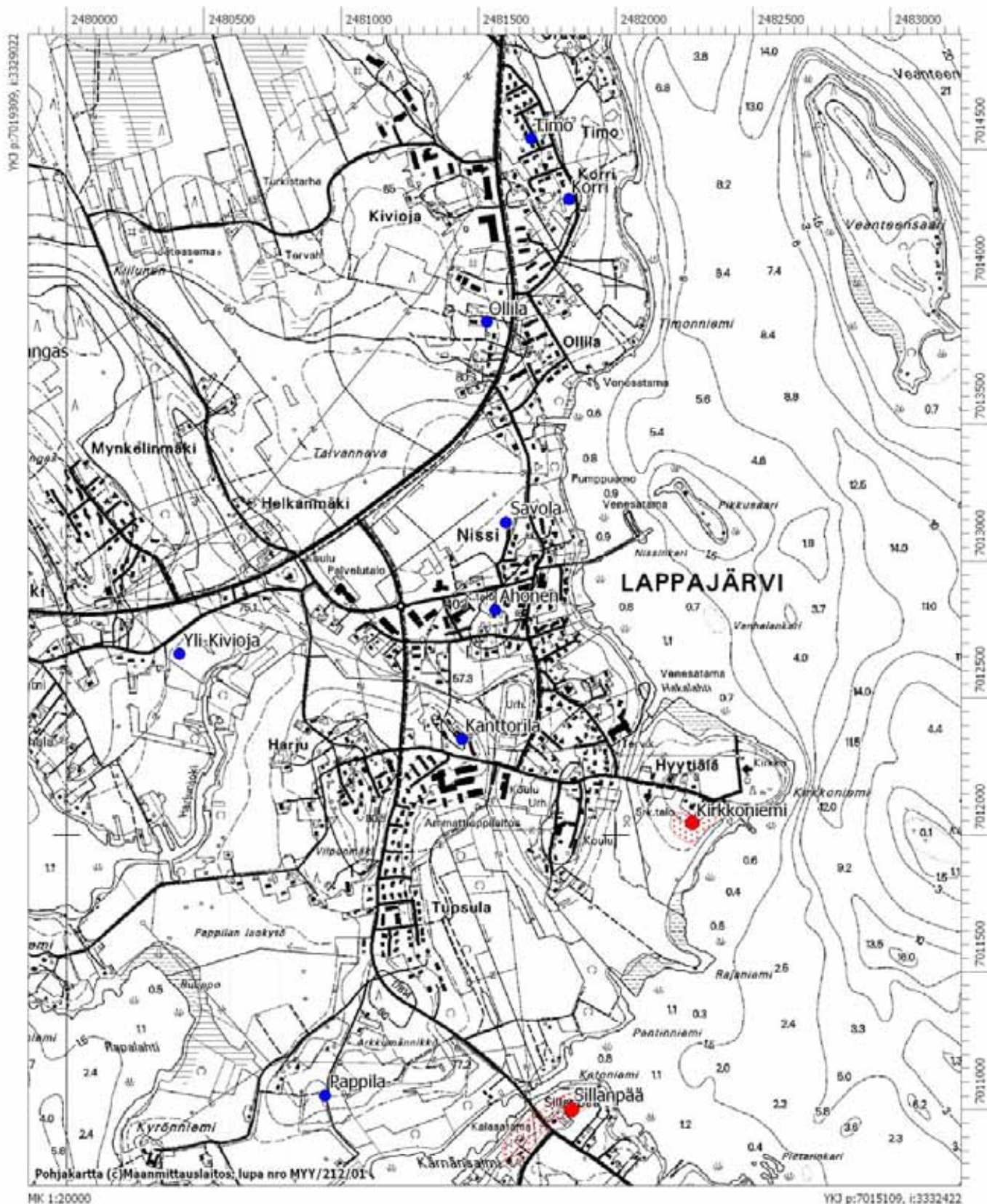
Lappajärven Kirkonkylässä, nykyisen kunnanviraston naapuritontilla. Paikalta on löytynyt tasatalta peltotöissä. Löytöpaikka sijaitsee nykyisen keskustan alueella ja sen kohdalla on parkkipaikka.

Karttaotteet: Ote peruskartasta 231407 Lappajärvi, 1:20 000

Lisätietoja: Vanha inventointinumero Lappajärvi 39 (Torvinen 1977).
 Löytöä KM 2442:122 ei kyetty linkittämään rekisteriin. 31.10.06 SK.

49. Ahonen 100006253

Ote peruskartasta 231407 Lappajärvi, 1:20 000
 pkoo: 7017209 ikoo: 3330722 Z/m.mpy alin: ylin:



50. Savola 1000006254**PERUSTIEDOT**

Muinaisjäännöstyyppi: löytöpaikat
 Tyypin tarkenne: *irtolöytöpaikat*
 Ajoitus: kivikautinen
 Rauhoitusluokka: -
 Lukumäärä: 1
 Peruskartta: 231407 Lappajärvi
 Merkitty peruskartalle: ei merkintää
 Koordinaatit: *pkoo: 7017527 ikoo: 3330777 Z/m.mpy alin: ylin:*
 Koordinaattiselite: keskikoordinaatit
 Etäisyystieto: Lappajärven kirkosta n. 1,2 km luoteeseen

ARKISTOTIEDOT

Löydöt:
 10650:2 KM Tasatalta 1937

Tutkimukset:

1977	Markku Torvinen	inventointi
2006	Satu Koivisto	inventointi

KOHTEEN KUVAUS

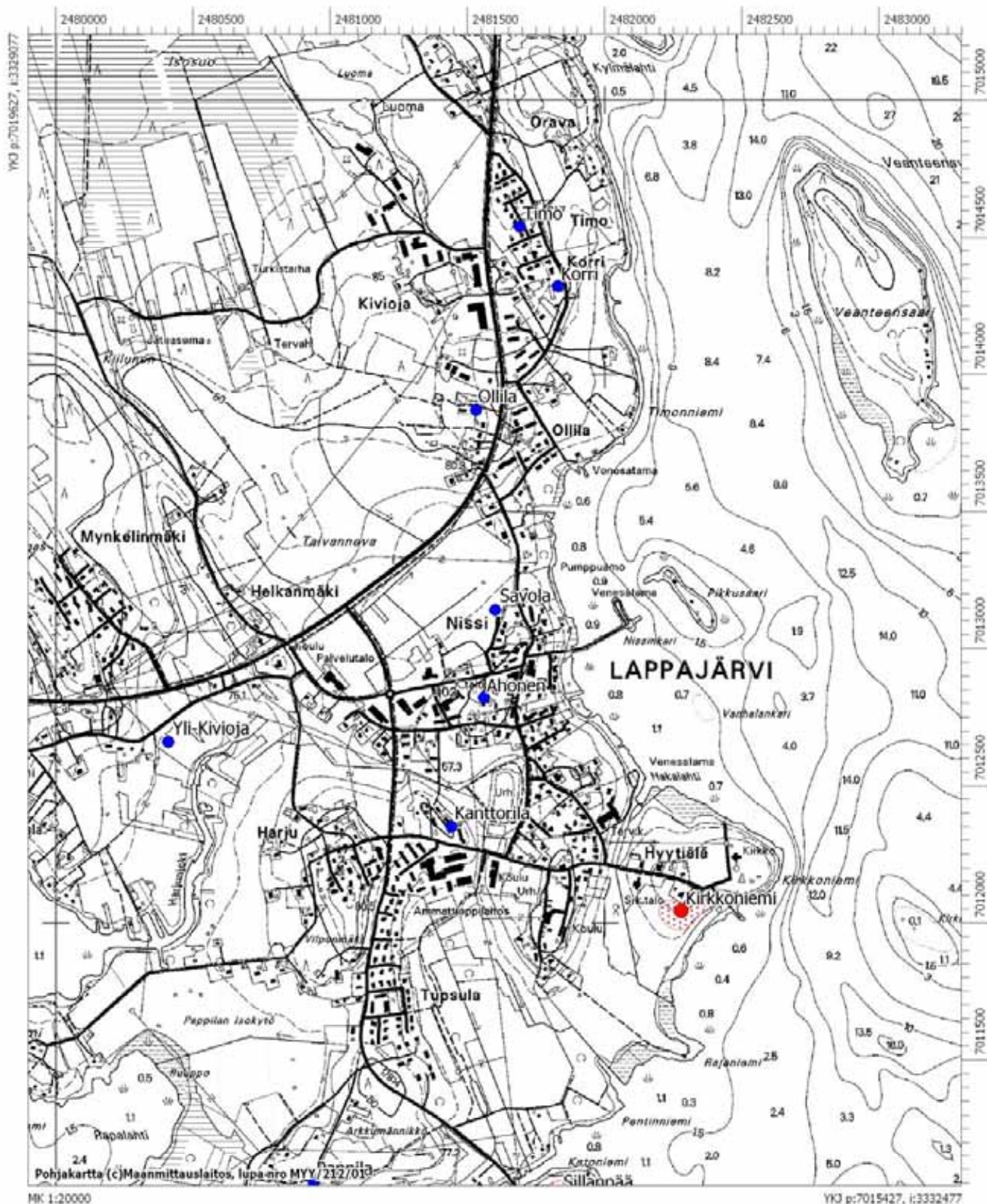
Lappajärven Kirkonkylässä, nykyisen keskustan alueella. Paikalta on löytynyt poikkikirves pelto-
 töissä. Inventoinneissa paikalla ei ole havaittu mitään kiinteään muinaisjäännökseen viittaavaa. Il-
 meisesti kohde on tuhoutunut peltoviljelyn ja asutuksen vaikutuksesta.

Karttaotteet: Ote peruskartasta 231407 Lappajärvi, 1:20 000

Lisätietoja: Vanha inventointinumero Lappajärvi 40 (Torvinen 1977).
 Löytöä KM 10650:2 ei kyetty linkittämään rekisteriin. 31.10.06 SK.

50. Savola 100006254

Ote peruskartasta 231407 Lappajärvi, 1:20 000
 pkoo: 7017527 ikoo: 3330777 Z/m.mpy alin: ylin:



51. Ojala 1000006255**PERUSTIEDOT**

Muinaisjäännöstyyppi: löytöpaikat
 Tyypin tarkenne: *irtolöytöpaikat*
 Ajoitus: kivikautinen
 Rauhoitusluokka: -
 Lukumäärä: 1
 Peruskartta: 231308 Höykkylä
 Merkitty peruskartalle: ei merkintää
 Koordinaatit: *pkoo: 6998423 ikoo: 3330285 Z/m.mpy alin: ylin:*
 Koordinaattiselite: keskikoordinaatit
 Etäisyystieto: Lappajärven kirkosta n. 18,2 km etelälounaaseen

ARKISTOTIEDOT

Löydöt:
 18135 KM Poikkiter. kirves 1970

Tutkimukset:

2006 Satu Koivisto inventointi

KOHTEEN KUVAUS

Lappajärven Savonkylässä, järven etelärannalla. Paikalta on löytynyt poikkikirves hiekkarannasta. Inventoinnissa paikalla ei ole havaittu mitään kiinteään muinaisjäännökseen viittaavaa.

Karttaotteet: Ote peruskartasta 231308 Höykkylä, 1:20 000

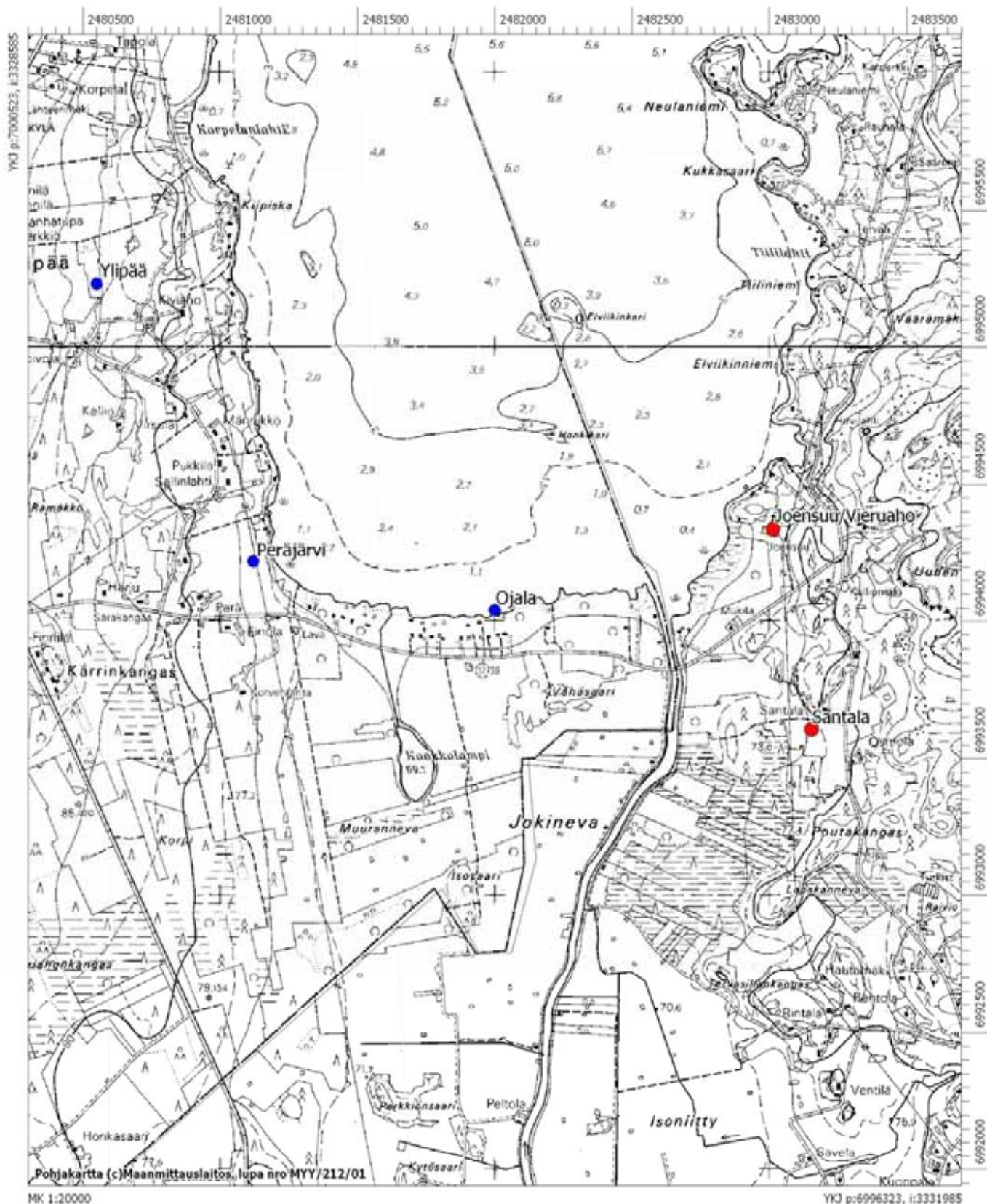
Negatiivit: f. 140 484

Diat: d. 57 839

Lisätietoja: Vanha inventointinumero Lappajärvi 42 (Torvinen 1977).

51. Ojala 1000006255

Ote peruskartasta 231308 Höykkylä, 1:20 000
 pkoo: 6998423 ikoo: 3330285 Z/m.mpy alin: ylin:



52. Peräjärvi 1000006256**PERUSTIEDOT**

Muinaisjäännöstyyppi: löytöpaikat
 Tyypin tarkenne: *irtolöytöpaikat*
 Ajoitus: kivikautinen
 Rauhoitusluokka: -
 Lukumäärä: 1
 Peruskartta: 231308 Höykkylä
 Merkitty peruskartalle: ei merkintää
 Koordinaatit: *pko: 6998643 ikoo: 3329414 Z/m.mpy alin: ylin:*
 Koordinaattiselite: keskikoordinaatit
 Etäisyystieto: Lappajärven kirkosta n. 18 km etelälounaaseen

ARKISTOTIEDOT

Löydöt:
 2793:4 KM Talta 1891

Tutkimukset:

1977	Markku Torvinen	inventointi
2006	Satu Koivisto	inventointi

KOHTEEN KUVAUS

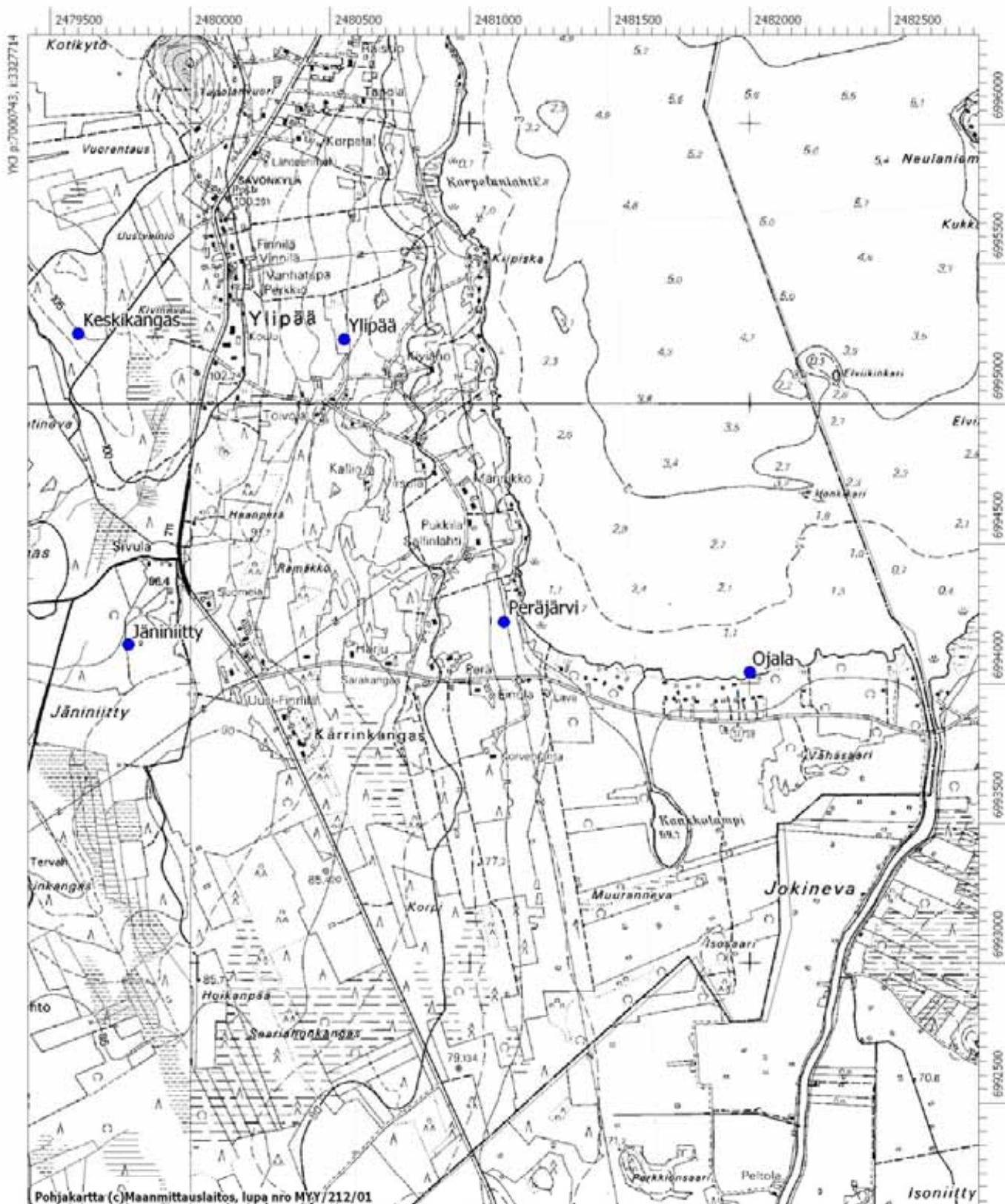
Lappajärven Savonkylässä, järven etelärannassa. Paikalta on löytynyt talta rantapellosta. Inventoinneissa paikalla ei ole havaittu mitään kiinteään muinaisjäännökseen viittaavaa. Ilmeisesti kohde on tuhoutunut peltoviljelyn vaikutuksesta.

Karttaotteet: Ote peruskartasta 231308 Höykkylä, 1:20 000
Negatiivit: f. 140 484
Diat: d. 57 839

Lisätietoja: Vanha inventointinumero Lappajärvi 43 (Torvinen 1977).
 Löytöä KM 2793:4 ei kyetty linkittämään rekisteriin. 31.10.06 SK.

52. Peräjärvi 100006256

Ote peruskartasta 231308 Höykkylä, 1:20 000
 pkoo: 6998643 ikoo: 3329414 Z/m.mpy alin: ylin:



53. Hiekanvainio 1000006257**PERUSTIEDOT**

Muinaisjäännöstyyppi: löytöpaikat
 Tyypin tarkenne: *irtolöytöpaikat*
 Ajoitus: kivikautinen
 Rauhoitusluokka: -
 Lukumäärä: 1
 Peruskartta: 231308 Höykkylä
 Merkitty peruskartalle: ei merkintää
 Koordinaatit: *pkoo: 7002474 ikoo: 3329302 Z/m.mpy alin: ylin:*
 Koordinaattiselite: keskikoordinaatit
 Etäisyystieto: Lappajärven kirkosta n. 14,4 km etelälounaaseen

ARKISTOTIEDOT

Löydöt:
 12891 KM Reikäkivi 1951

Tutkimukset:
 1977 Markku Torvinen inventointi

KOHTEEN KUVAUS

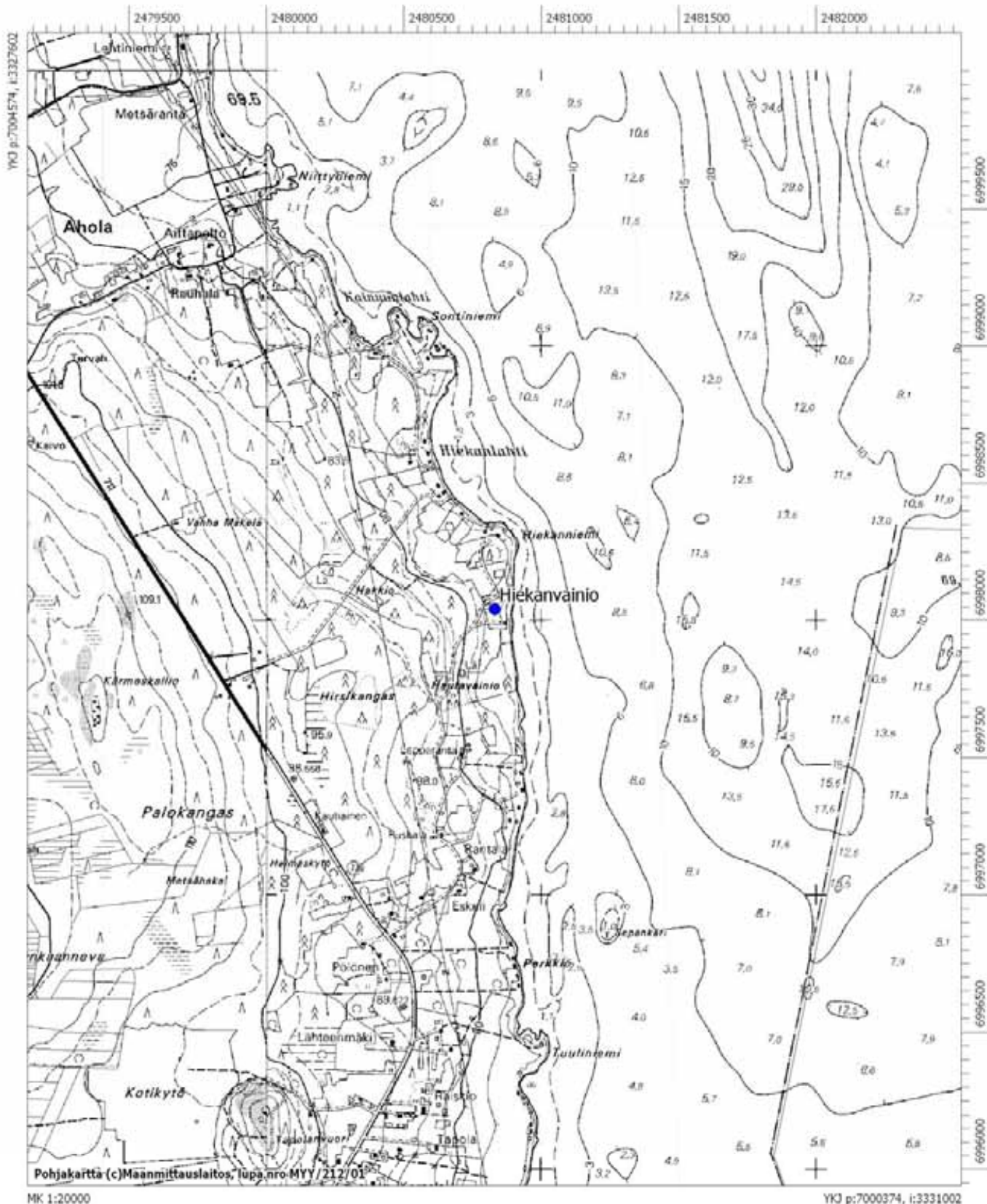
Lappajärven Savonkylässä, järven länsirannalla. Paikalta on löytynyt reikäkivi. Inventoinnissa paikalla ei ole havaittu mitään kiinteään muinaisjäännökseen viittaavaa. Ilmeisesti kohde on tuhoutunut peltoviljelyn vaikutuksesta.

Karttaotteet: Ote peruskartasta 231308 Höykkylä, 1:20 000

Lisätietoja: Vanha inventointinumero Lappajärvi 44 (Torvinen 1977).

53. Hiekanvainio 1000006257

Ote peruskartasta 231308 Höykkylä, 1:20 000
 pkoo: 7002474 ikoo: 3329302 Z/m.mpy alin: ylin:



54. Jäniniitty 1000006258**PERUSTIEDOT**

Muinaisjäännöstyyppi: löytöpaikat
 Tyypin tarkenne: *irtolöytöpaikat*
 Ajoitus: kivikautinen
 Rauhoitusluokka: -
 Lukumäärä: 1
 Peruskartta: 231305 Kauhajärvi
 Merkitty peruskartalle: ei merkintää
 Koordinaatit: *pkoo: 6998626 ikoo: 3328071 Z/m.mpy alin: ylin:*
 Koordinaattiselite: keskikoordinaatit
 Etäisyystieto: Lappajärven kirkosta n. 18,3 km lounaaseen

ARKISTOTIEDOT

Löydöt:
 16216 KM Poikkit. kirves 1964

Tutkimukset:
 1977 Markku Torvinen inventointi

KOHTEEN KUVAUS

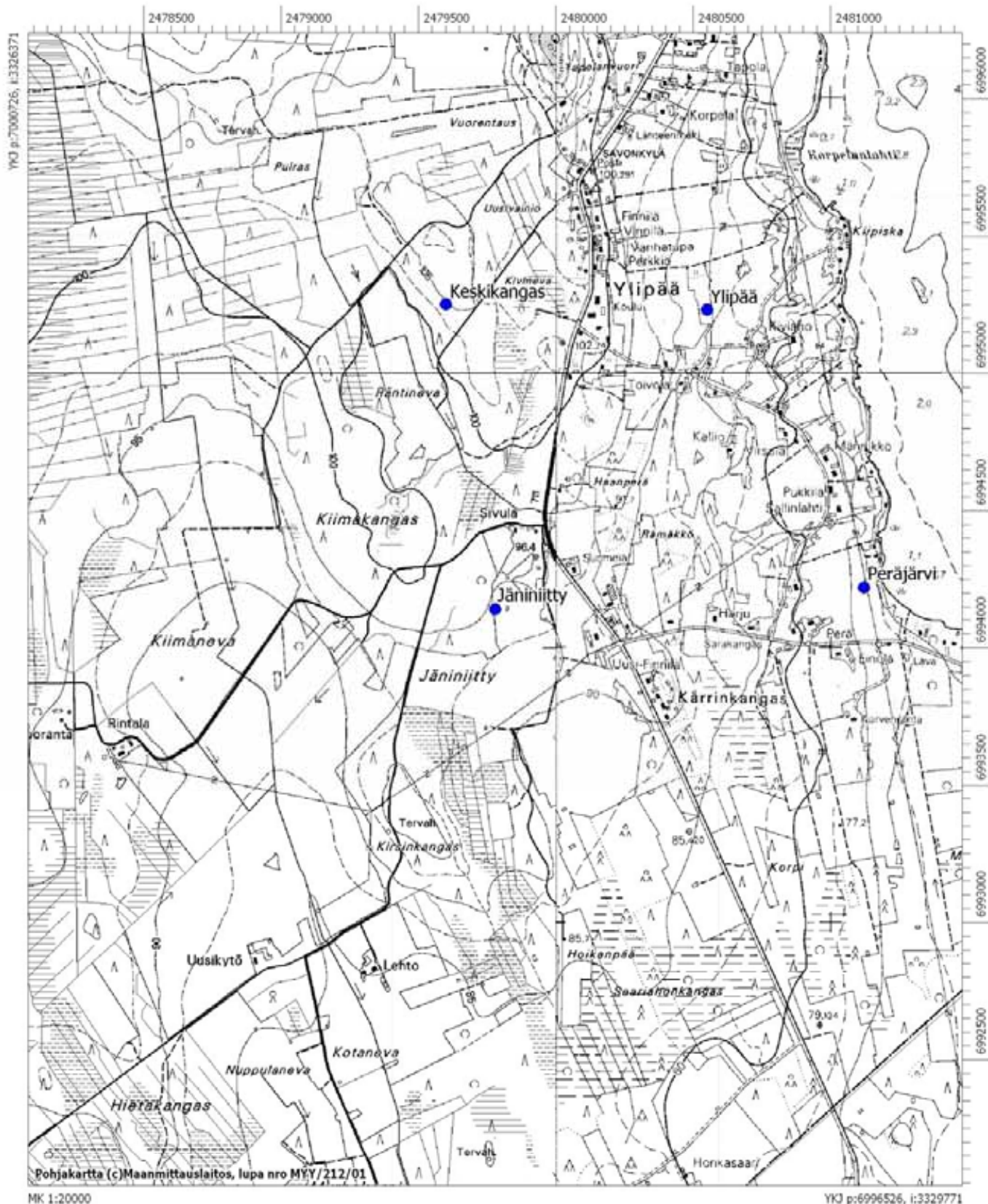
Lappajärven Savonkylässä, järven länsirannalla. Paikalta on löytynyt poikkikirves peltotöissä. Inventoinnissa paikalla ei ole havaittu mitään kiinteään muinaisjäännökseen viittaavaa. Ilmeisesti kohde on tuhoutunut peltoviljelyn vaikutuksesta.

Karttaotteet: Ote peruskartasta 231305 Kauhajärvi, 1:20 000

Lisätietoja: Vanha inventointinumero Lappajärvi 45 (Torvinen 1977).

54. Jäniniitty 100006258

Ote peruskartasta 231305 Kauhajärvi, 1:20 000
 pkoo: 6998626 ikoo: 3328071 Z/m.mpy alin: ylin:



55. Keskikangas 1000006259**PERUSTIEDOT**

Muinaisjäännöstyyppi: löytöpaikat
 Tyypin tarkenne: *irtolöytöpaikat*
 Ajoitus: kivikautinen
 Rauhoitusluokka: -
 Lukumäärä: 1
 Peruskartta: 231305 Kauhajärvi
 Merkitty peruskartalle: ei merkintää
 Koordinaatit: *pkoo: 6999744 ikoo: 3327943 Z/m.mpy alin: ylin:*
 Koordinaattiselite: keskikoordinaatit
 Etäisyystieto: Lappajärven kirkosta n. 17,2 km etelälounaaseen

ARKISTOTIEDOT

Löydöt:
 4737:1 KM Taltta 1906

Tutkimukset:
 1977 Markku Torvinen inventointi

KOHTEEN KUVAUS

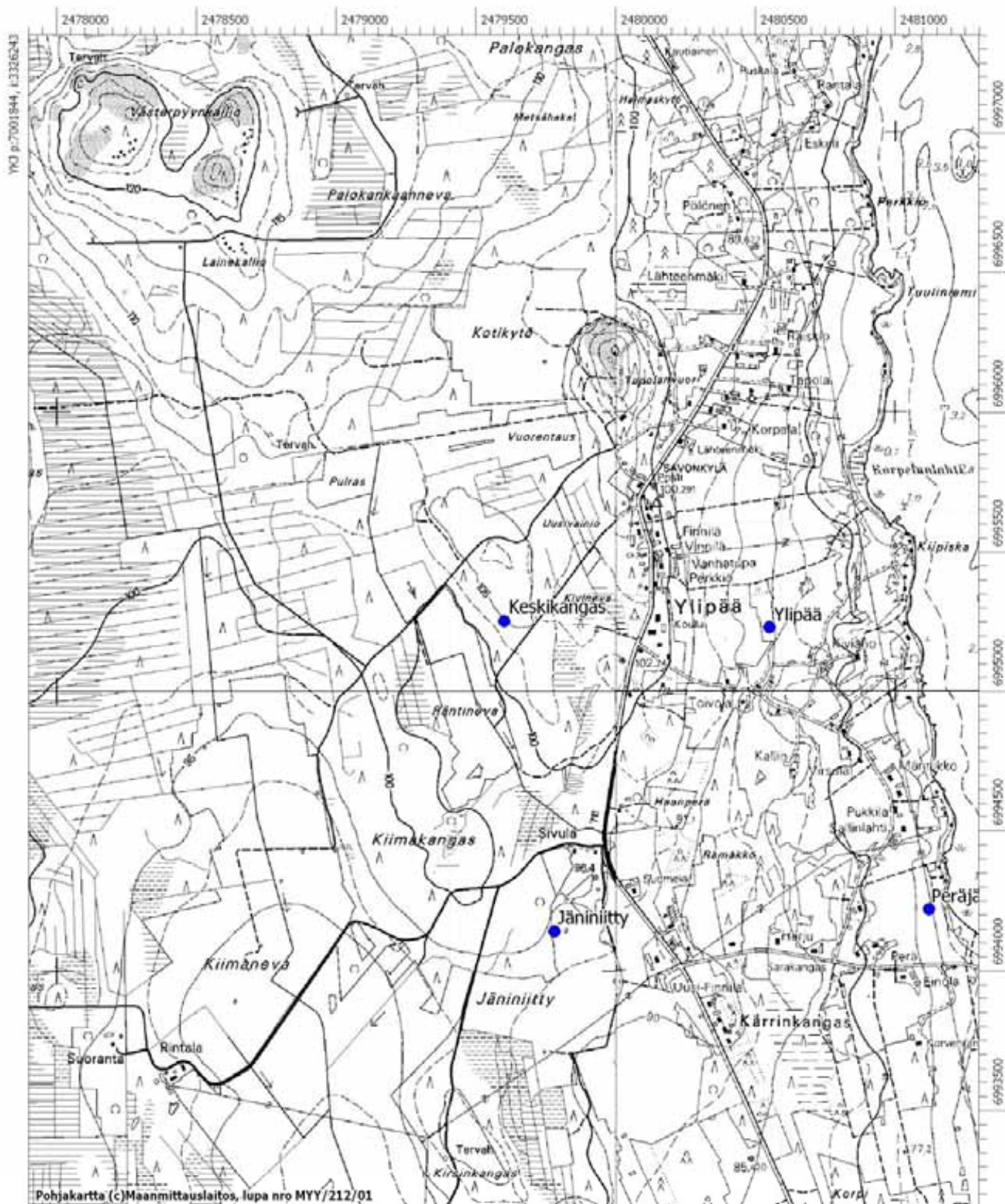
Lappajärven Savonkylässä, järven länsirannalta. Paikalta on löytynyt taltan katkelma maantiehiekasta, jota oli ajettu Keskikankaan hiekkamaasta. Inventoinnissa paikalla ei ole havaittu mitään kiinteään muinaisjäännökseen viittaavaa.

Karttaotteet: Ote peruskartasta 231305 Kauhajärvi, 1:20 000

Lisätietoja: Vanha inventointinumero Lappajärvi 46 (Torvinen 1977).

55. Keskikangas 100006259

Ote peruskartasta 231305 Kauhajärvi, 1:20 000
 pkoo: 6999744 ikoo: 3327943 Z/m.mpy alin: ylin:



56. Olli 1000006260**PERUSTIEDOT**

Muinaisjäännöstyyppi: löytöpaikat
 Tyypin tarkenne: *irtolöytöpaikat*
 Ajoitus: kivikautinen
 Rauhoitusluokka: -
 Lukumäärä: 1
 Peruskartta: 231306 Karvala
 Merkitty peruskartalle: ei merkintää
 Koordinaatit: *pkoo: 7005589 ikoo: 3326944 Z/m.mpy alin: 80 ylin:*
 Koordinaattiselite: keskikoordinaatit
 Etäisyystieto: Lappajärven kirkosta n. 11,9 km etelälounaaseen

ARKISTOTIEDOT

Löydöt:
 2442:129 KM Taltan katkelma 1886

Tutkimukset:

1977 Markku Torvinen inventointi

KOHTEEN KUVAUS

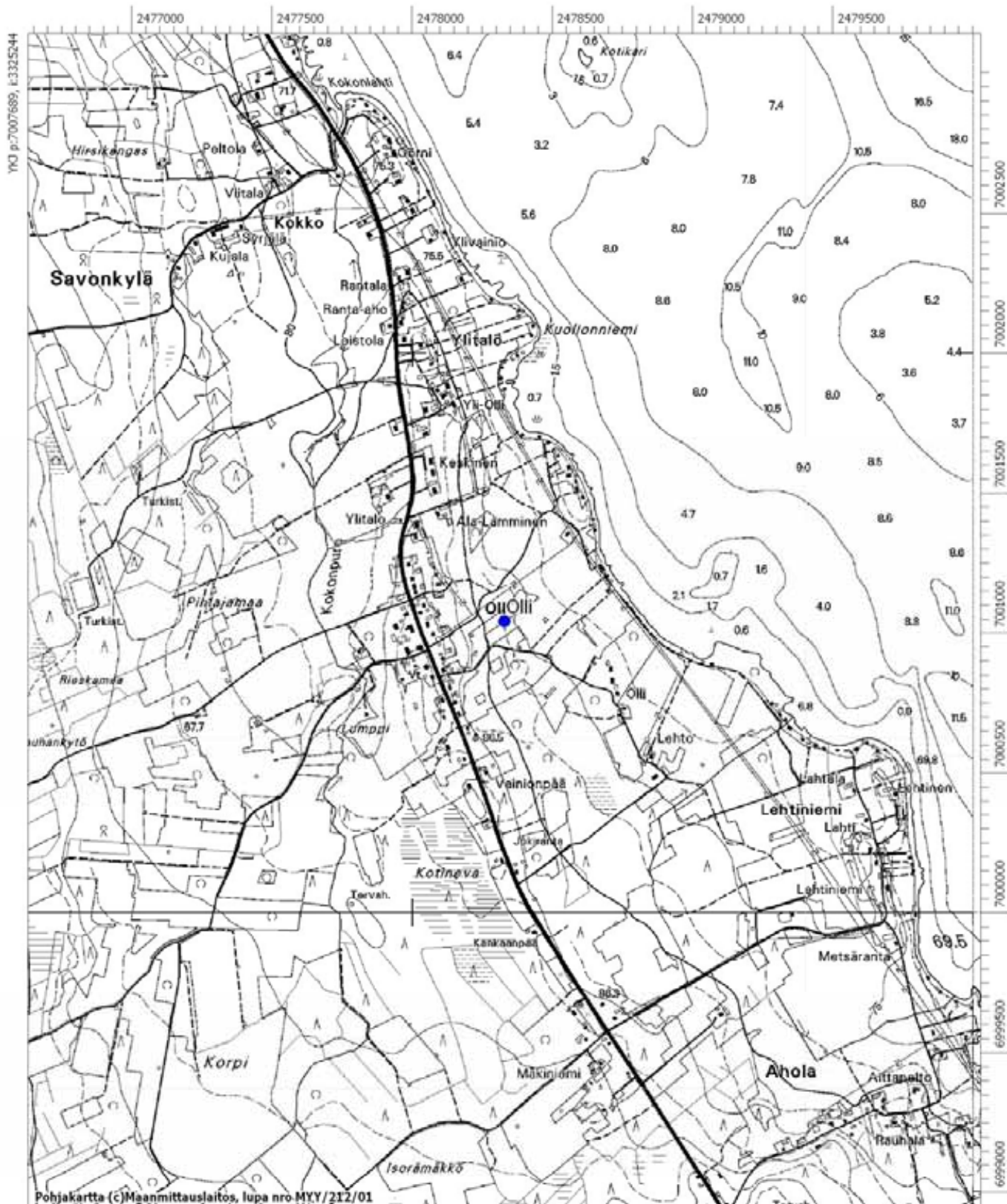
Lappajärven Savonkylässä, järven lounaisrannalla. Paikalta on löytynyt taltan teräkatkelma pelto-
 töissä. Inventoinneissa paikalla ei ole havaittu mitään kiinteään muinaisjäännökseen viittaavaa. Il-
 meisesti kohde on tuhoutunut peltoviljelyn vaikutuksesta.

Karttaotteet: Ote peruskartasta 231306 Karvala, 1:20 000

Lisätietoja: Vanha inventointinumero Lappajärvi 47 (Torvinen 1977).
 Löytöä KM 2442:129 ei kyetty linkittämään rekisteriin. 31.10.06 SK.

56. Olli 100006260

Ote peruskartasta 231306 Karvala, 1:20 000
 pkoo: 7005589 ikoo: 3326944 Z/m.mpy alin: 80 ylin:



Pohjekartta (c) Maanmittauslaitos, lupa nro MXY/212/01

MK 1:20000

YKO p:7003489, i:3328644

57. Orava 1000006261**PERUSTIEDOT**

Muinaisjäännöstyyppi: löytöpaikat
 Tyypin tarkenne: *irtolöytöpaikat*
 Ajoitus: kivikautinen
 Rauhoitusluokka: -
 Lukumäärä: 1
 Peruskartta: 231407 Lappajärvi
 Merkitty peruskartalle: ei merkintää
 Koordinaatit: *pkoo: 7019785 ikoo: 3330683 Z/m.mpy alin: ylin:*
 Koordinaattiselite: keskikoordinaatit
 Etäisyystieto: Lappajärven kirkosta n. 3,3 km luoteeseen

ARKISTOTIEDOT

Löydöt:
 2442:123 KM Tasatalta 1886
 8862 KM Tuuranmuotoinen kiviase 1928

Tutkimukset:

1977 Markku Torvinen inventointi
 2006 Satu Koivisto inventointi

KOHTEEN KUVAUS

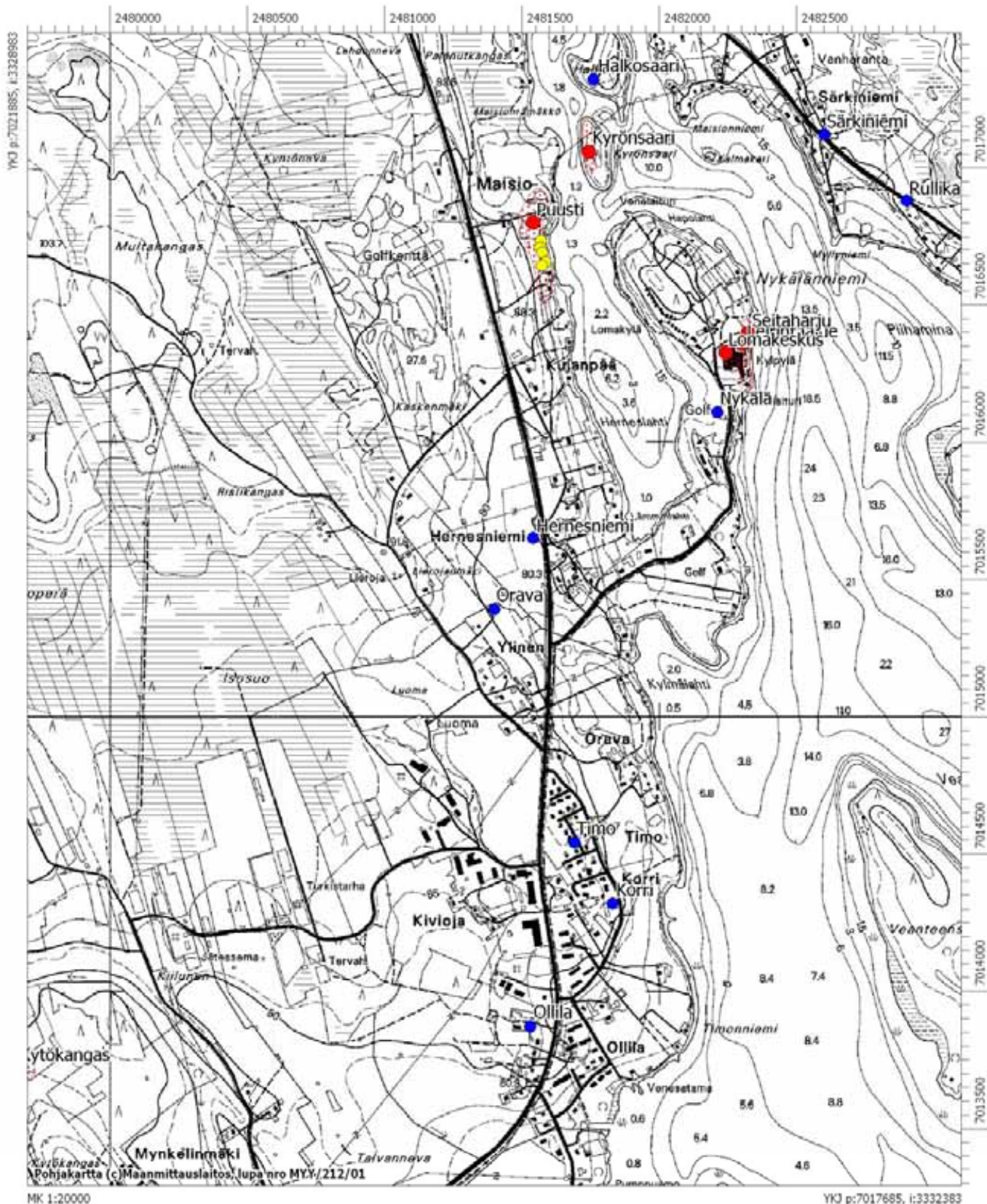
Lappajärven Kirkonkylässä, järven länsirannalla. Paikalta on löytynyt kaksi kiviesinettä peltotöissä. Inventoinneissa paikalla ei ole havaittu mitään kiinteään muinaisjäännökseen viittaavaa. Ilmeisesti kohde on tuhoutunut peltoviljelyn vaikutuksesta.

Karttaotteet: Ote peruskartasta 231407 Lappajärvi, 1:20 000

Lisätietoja: Vanha inventointinumero Lappajärvi 48 (Torvinen 1977).
 Löytöä KM 2442:123 ei kyetty linkittämään rekisteriin. 31.10.06 SK.

57. Orava 1000006261

Ote peruskartasta 231407 Lappajärvi, 1:20 000
 pkoo: 7019785 ikoo: 3330683 Z/m.mpy alin: ylin:



58. Savonkylä 1000006262**PERUSTIEDOT**

Muinajäännöstyyppi: löytöpaikat
 Tyypin tarkenne: *irtolöytöpaikat*
 Ajoitus: kivikautinen
 Rauhoitusluokka: -
 Lukumäärä: 1
 Peruskartta: 231306 Karvala
 Merkitty peruskartalle: ei merkintää
 Koordinaatit: *pkoo: ikoo: Z/m.mpy alin: ylin:*
 Koordinaattiselite: ei tarkkaa sijaintitietoa
 Etäisyystieto: -

ARKISTOTIEDOT

Löydöt:
 2793:2 KM Tuura 1891

Tutkimukset:

-

KOHTEEN KUVAUS

Kohdetta ei ole pystytty tarkemmin paikantamaan.

Karttaotteet: -

Lisätietoja: Vanha inventointinumero Lappajärvi 49 (Torvinen 1977).
 Löytöä KM 2793:2 ei kyetty linkittämään rekisteriin. 31.10.06 SK.

59. Ahvenniemen ranta 1000006263**PERUSTIEDOT**

Muinaisjäännöstyyppi: löytöpaikat
 Tyypin tarkenne: *irtolöytöpaikat*
 Ajoitus: kivikautinen
 Rauhoitusluokka: -
 Lukumäärä: 1
 Peruskartta: 231306 Karvala
 Merkitty peruskartalle: ei merkintää
 Koordinaatit: *pkoo: 7013645 ikoo: 3328553 Z/m.mpy alin: ylin:*
 Koordinaattiselite: keskikoordinaatit
 Etäisyystieto: Lappajärven kirkosta n. 4,2 km lounaaseen

ARKISTOTIEDOT

Löydöt:
 16109 KM Reenj. katk. 1963

Tutkimukset:
 2006 Satu Koivisto inventointi

KOHTEEN KUVAUS

Kärnänsaaren luoteisosassa, Ahvenniemen kärjessä. Paikalta on löytynyt rantavedestä, n. 25 m rannasta keskikuurnallisen reenjalaksen katkelmia. Pohjasavessa havaittiin myös osia hirsirakennelmasta. Vesi oli tuolloin poikkeuksellisen matalalla. Löytöpaikalla ei ole sukkellettu inventoinnin yhteydessä...

Karttaotteet: Ote peruskartasta 231306 Karvala, 1:20 000
Negatiivit: f. 140 486
Diat: d. 57 841

Lisätietoja: Vanha inventointinumero Lappajärvi 50 (Torvinen 1977).

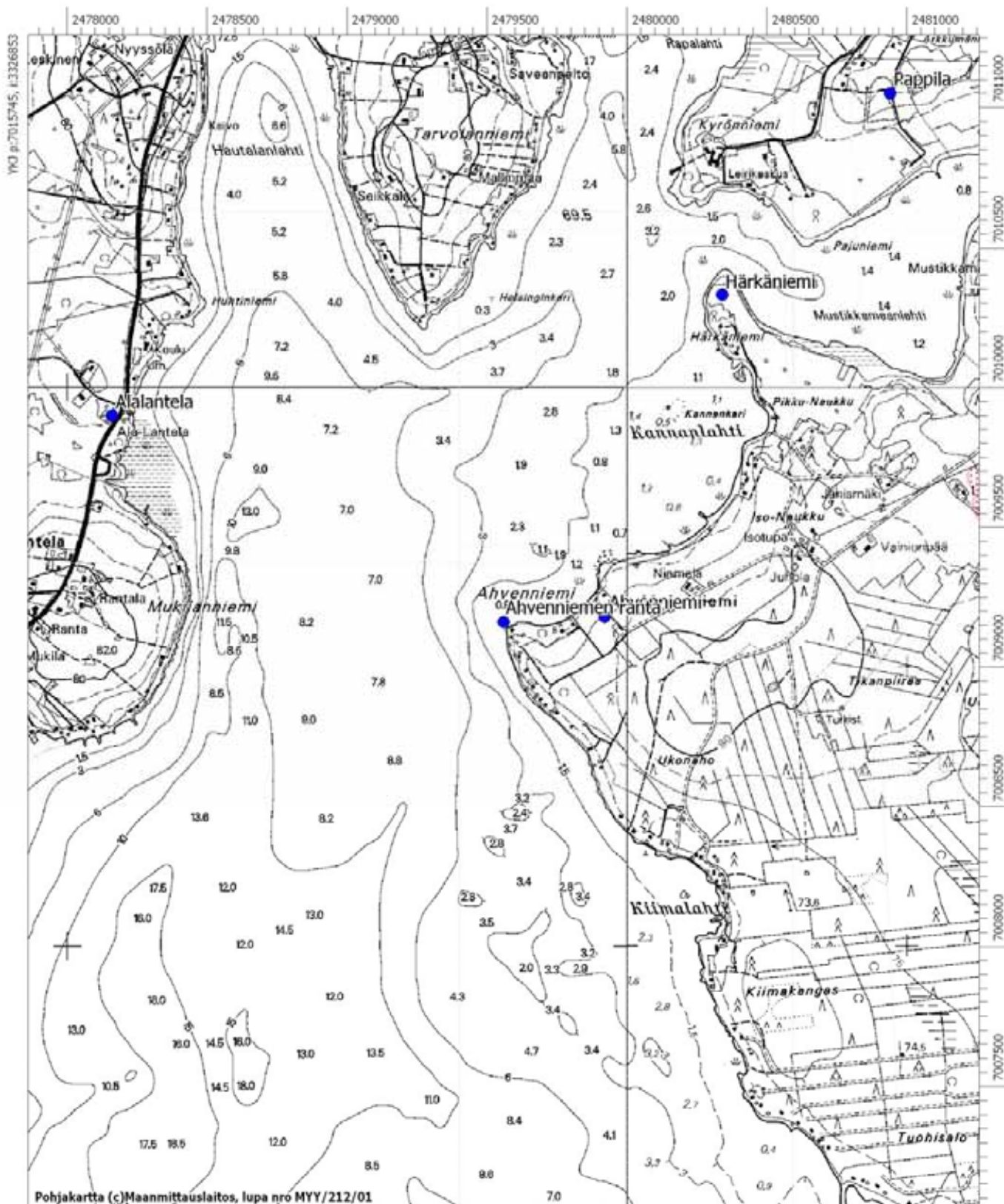


f. 140 486

Kuva 20. Ahvenniemi. Reikäkiven löytöpaikka niemen kärjessä. Reikäkivi, jonka reiässä ollut puun jäännöksiä, löytynyt 1960-luvulla huvilan vesirajasta. Etelään. 17.5.2006.

59. Ahvenniemen ranta 1000006263

Ote peruskartasta 231306 Karvala, 1:20 000
 pkoo: 7013645 ikoo: 3328553 Z/m.mpy alin: ylin:



60. Kirkonkylä 1000006264**PERUSTIEDOT**

Muinaisjäännöstyyppi: löytöpaikat
 Tyypin tarkenne: *irtolöytöpaikat*
 Ajoitus: kivikautinen
 Rauhoitusluokka: -
 Lukumäärä: 1
 Peruskartta: 231407 Lappajärvi
 Merkitty peruskartalle: ei merkintää
 Koordinaatit: *pkoo: ikoo: Z/m.mpy alin: ylin:*
 Koordinaattiselite: ei tarkkaa sijaintitietoa
 Etäisyystieto: -

ARKISTOTIEDOT

Löydöt:
 2793:5 KM Talta 1891

Tutkimukset:

-

KOHTTEEN KUVAUS

Löytötietojen puutteellisuuden takia löytöpaikkaa ei ole voitu tarkemmin paikantaa.

Karttaotteet: -

Lisätietoja: Vanha inventointinumero Lappajärvi 51 (Torvinen 1977).
 Löytöä KM 2793:5 ei kyetty linkittämään rekisteriin. 31.10.06 SK.

61. Mäenkylä 1000006265**PERUSTIEDOT**

Muinaisjäännöstyyppi: löytöpaikat
 Tyypin tarkenne: *irtolöytöpaikat*
 Ajoitus: kivikautinen
 Rauhoitusluokka: -
 Lukumäärä: 1
 Peruskartta: 231407 Lappajärvi
 Merkitty peruskartalle: ei merkintää
 Koordinaatit: *pkoo: ikoo: Z/m.mpy alin: ylin:*
 Koordinaattiselite: ei tarkkaa sijaintitietoa
 Etäisyystieto: -

ARKISTOTIEDOT

Löydöt:
 2793:6 KM Talta 1891

Tutkimukset:

-

KOHTEEN KUVAUS

Löytötietojen puutteellisuuden takia löytöpaikkaa ei ole voitu tarkemmin paikantaa.

Karttaotteet: -

Lisätietoja: Vanha inventointinumero Lappajärvi 52 (Torvinen 1977).
 Tämän nimistä kylää ei enää Lappajärvellä tunneta.
 Löytöä KM 2793:6 ei kyetty linkittämään rekisteriin. 31.10.06 SK.

62. Lappajärven ranta 1000006266**PERUSTIEDOT**

Muinaisjäännöstyyppi: löytöpaikat
 Tyypin tarkenne: *irtolöytöpaikat*
 Ajoitus: kivikautinen
 Rauhoitusluokka: -
 Lukumäärä: 1
 Peruskartta: 231306 Karvala
 Merkitty peruskartalle: ei merkintää
 Koordinaatit: *pkoo: ikoo: Z/m.mpy alin: ylin:*
 Koordinaattiselite: ei tarkkaa sijaintitietoa
 Etäisyystieto: -

ARKISTOTIEDOT

Löydöt:
 3134:2 KM Kirves 1895

Tutkimukset:

-

KOHTEEN KUVAUS

Löytötietojen puutteellisuuden takia löytöpaikkaa ei ole voitu tarkemmin paikantaa.

Karttaotteet: -

Lisätietoja: Vanha inventointinumero Lappajärvi 53 (Torvinen 1977).
 Löytö järven rannasta Savonkylästä.
 Löytöä KM 3134:2 ei kyetty linkittämään rekisteriin. 31.10.06 SK.

63. Tarvola 1000006267

PERUSTIEDOT

Muinaisjäännöstyyppi: löytöpaikat
 Tyypin tarkenne: *irtolöytöpaikat*
 Ajoitus: kivikautinen
 Rauhoitusluokka: -
 Lukumäärä: 1
 Peruskartta: 231404 Tarvola
 Merkitty peruskartalle: ei merkintää
 Koordinaatit: *pkoo: ikoo: Z/m.mpy alin: ylin:*
 Koordinaattiselite: ei tarkkaa sijaintitietoa
 Etäisyystieto: -

ARKISTOTIEDOT

Löydöt:
 2675:520 KM Reikäkivi 1890

Tutkimukset:

-

KOHTEEN KUVAUS

Löytötietojen puutteellisuuden takia löytöpaikkaa ei ole voitu tarkemmin paikantaa.

Karttaotteet:

-

Lisätietoja:

Vanha inventointinumero Lappajärvi 54 (Torvinen 1977).
 Löytöä KM 2675:520 ei kyetty linkittämään rekisteriin. 31.10.06 SK.

64. Toivola 1000006268**PERUSTIEDOT**

Muinaisjäännöstyyppi: löytöpaikat
 Tyypin tarkenne: *irtolöytöpaikat*
 Ajoitus: kivikautinen
 Rauhoitusluokka: -
 Lukumäärä: 1
 Peruskartta: 231407 Lappajärvi
 Merkitty peruskartalle: ei merkintää
 Koordinaatit: *pkoo: 7017290 ikoo: 3336915 Z/m.mpy alin: ylin:*
 Koordinaattiselite: keskikoordinaatit
 Etäisyystieto: Lappajärven kirkosta n. 5,3 km itäkoilliseen

ARKISTOTIEDOT

Löydöt:
 52-152 Pohjanmaan historiallinen museo tuura -

Tutkimukset:
 1977 Markku Torvinen inventointi

KOHTEEN KUVAUS

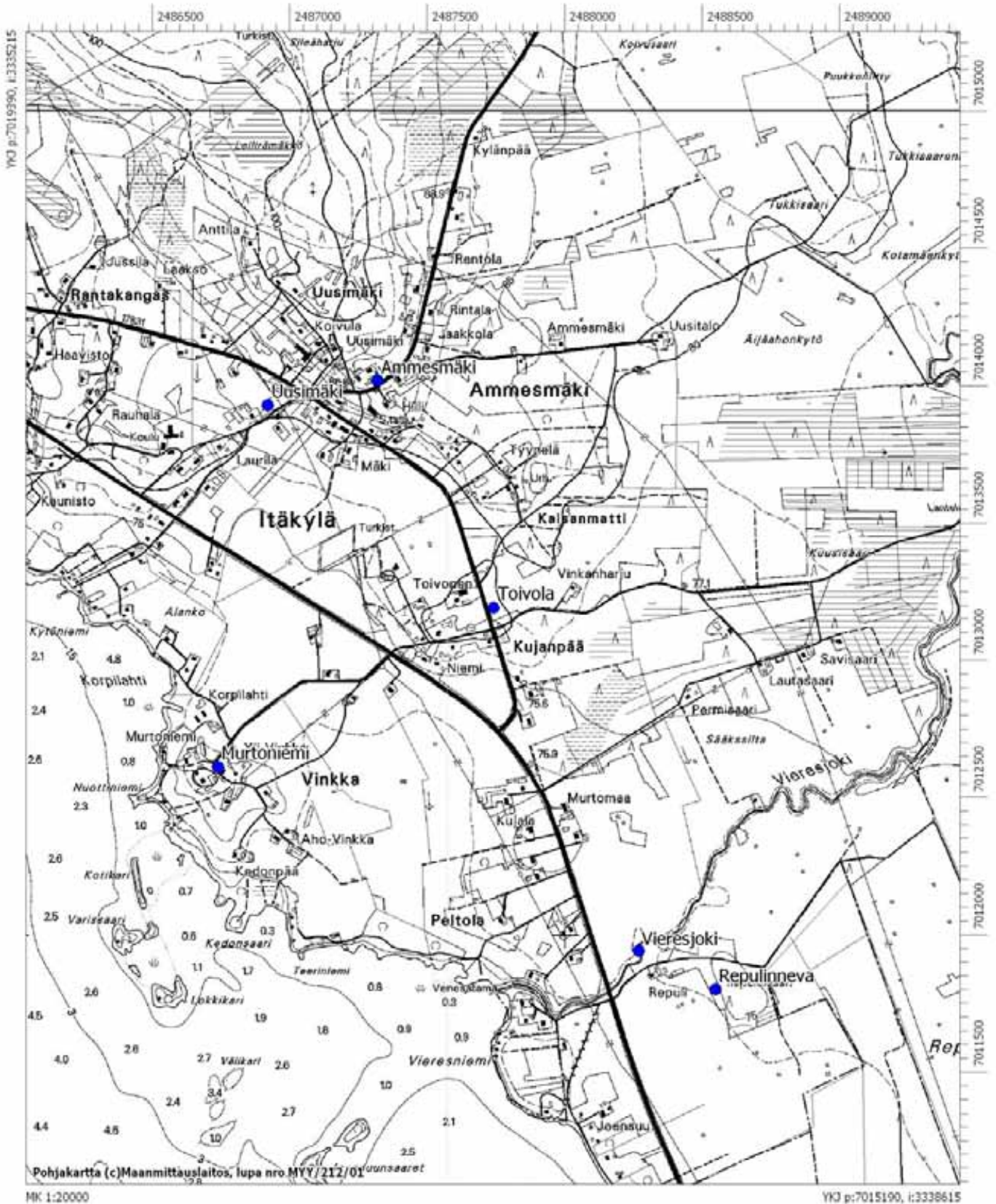
Lappajärven Itäkylässä, Toivolan tilan läheisyydessä. Paikalta on löytynyt tuura peltotöissä. Inventoinnissa paikalla ei ole havaittu mitään kiinteään muinaisjäännökseen viittaavaa. Ilmeisesti kohde on tuhoutunut peltoviljelyn vaikutuksesta.

Karttaotteet: Ote peruskartasta 231407 Lappajärvi, 1:20 000

Lisätietoja: Vanha inventointinumero Lappajärvi 55 (Torvinen 1977).

64. Toivola 1000006268

Ote peruskartasta 231407 Lappajärvi, 1:20 000
 pkoo: 7017290 ikoo: 3336915 Z/m.mpy alin: ylin:



65. Kärnänsaari 1000006269**PERUSTIEDOT**

Muinaisjäännöstyyppi: löytöpaikat
 Tyypin tarkenne: *irtolöytöpaikat*
 Ajoitus: kivikautinen
 Rauhoitusluokka: -
 Lukumäärä: 1
 Peruskartta: -
 Merkitty peruskartalle: ei merkintää
 Koordinaatit: *pkoo: ikoo: Z/m.mpy alin: ylin:*
 Koordinaattiselite: tarkat löytötiedot puuttuvat
 Etäisyystieto: -

ARKISTOTIEDOT

Löydöt:

11347:1	KM	Soikea tuluskivi	1943
21412	KM	Kiviesineitä 4 kpl	1982
Kööpenhaminan museo		"hiottu kiilamainen kivi"	-

Tutkimukset:

-

KOHTEEN KUVAUS

Kaikki löydöt tehty Kärnänsaaresta. Löytötietojen puutteellisuuden takia löytöpaikkaa ei ole voitu tarkemmin paikantaa.

Karttaotteet: -

Lisätietoja: Vanhat inventointinumerot Lappajärvi 55, 68 ja 70 (Torvinen 1977).

66. Lamminkylä 1000006270**PERUSTIEDOT**

Muinaisjäännöstyyppi: löytöpaikat
 Tyypin tarkenne: *irtolöytöpaikat*
 Ajoitus: kivikautinen
 Rauhoitusluokka: -
 Lukumäärä: 1
 Peruskartta: -
 Merkitty peruskartalle: ei merkintää
 Koordinaatit: *pkoo: ikoo: Z/m.mpy alin: ylin:*
 Koordinaattiselite: tarkemmat löytötiedot puuttuvat
 Etäisyystieto: -

ARKISTOTIEDOT

Löydöt:
 Lappajärven museo kiviesineitä 3? kpl -

Tutkimukset:

-

KOHTEEN KUVAUS

Kaikki löydöt on tehty Lamminkylästä. Löytötietojen puutteellisuuden takia löytöpaikkaa ei ole voitu tarkemmin paikantaa.

Karttaotteet: -

Lisätietoja: Vanhat inventointinumerot Lappajärvi 57 ja 63 (Torvinen 1977).

67. Vieresjoki 1000006271**PERUSTIEDOT**

Muinaisjäännöstyyppi: löytöpaikat
 Tyypin tarkenne: *irtolöytöpaikat*
 Ajoitus: kivikautinen
 Rauhoitusluokka: -
 Lukumäärä: 1
 Peruskartta: 231407 Lappajärvi
 Merkitty peruskartalle: ei merkintää
 Koordinaatit: *pkoo: 7016016 ikoo: 3337386 Z/m.mpy alin: ylin:*
 Koordinaattiselite: keskikoordinaatit
 Etäisyystieto: Lappajärven kirkosta n. 5,7 km itäkaakkoon

ARKISTOTIEDOT

Löydöt:
 Rauman seminaari pohjalaisen kirveen katkelma -

Tutkimukset:

-

KOHTEEN KUVAUS

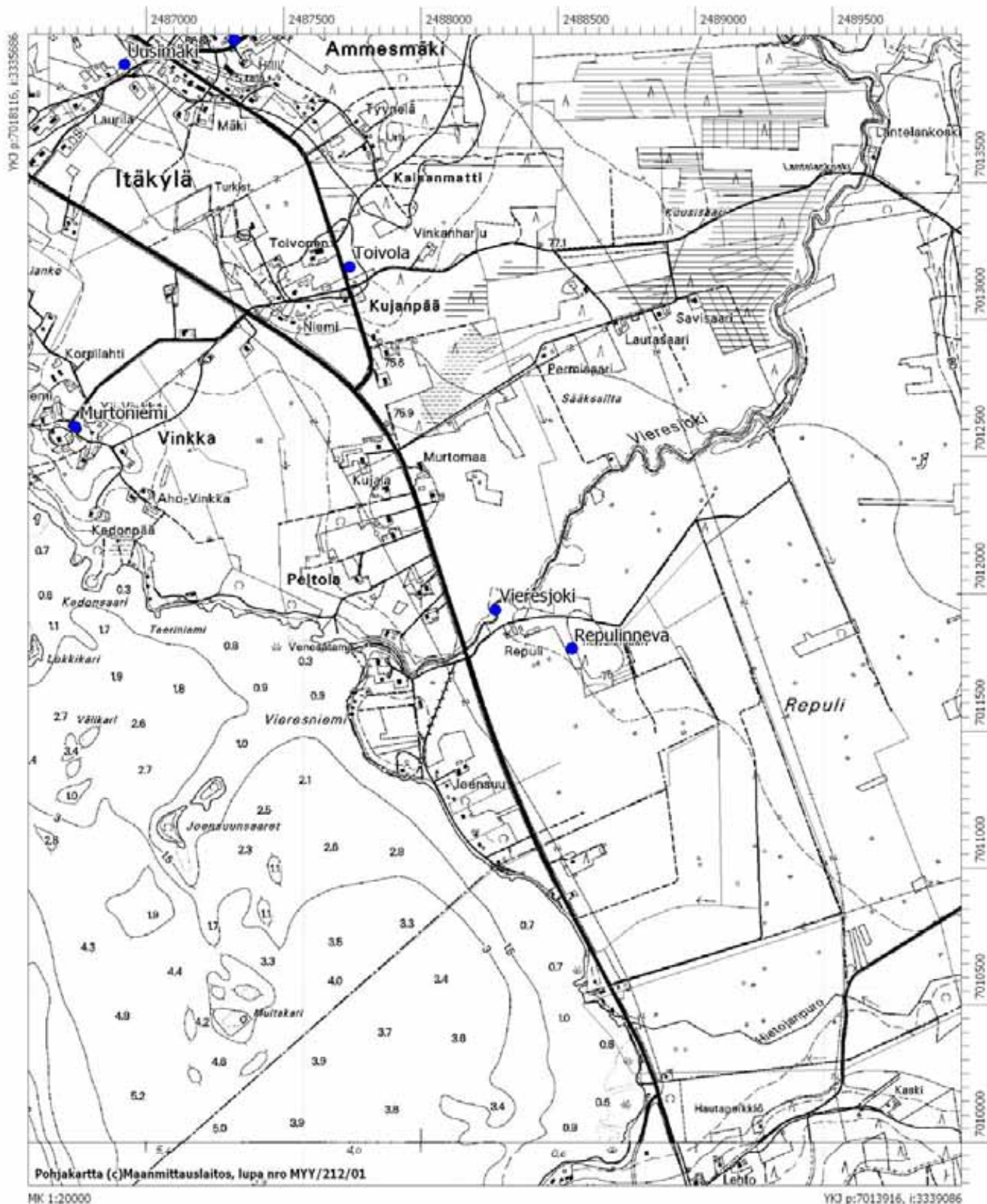
Lappajärven Itäkylässä, Vieresjoen varressa. Paikalta on löytynyt pohjalaisen kirveen katkelma tienoikaisun yhteydessä. Inventoinnissa paikalla ei ole havaittu mitään kiinteään muinaisjäännökseen viittaavaa.

Karttaotteet: Ote peruskartasta 231407 Lappajärvi, 1:20 000

Lisätietoja: Vanha inventointinumero Lappajärvi 59 (Torvinen 1977).

67. Vieresjoki 1000006271

Ote peruskartasta 231407 Lappajärvi, 1:20 000
 pkoo: 7016016 ikoo: 3337386 Z/m.mpy alin: ylin:



68. Murtoniemi 1000006272**PERUSTIEDOT**

Muinajäännöstyyppi: löytöpaikat
 Tyypin tarkenne: *irtolöytöpaikat*
 Ajoitus: kivikautinen
 Rauhoitusluokka: -
 Lukumäärä: 1
 Peruskartta: 231407 Lappajärvi
 Merkitty peruskartalle: ei merkintää
 Koordinaatit: *pkoo: 7016757 ikoo: 3335889 Z/m.mpy alin: ylin:*
 Koordinaattiselite: keskikoordinaatit
 Etäisyystieto: Lappajärven kirkosta n. 4,3 km itäkoilliseen

ARKISTOTIEDOT

Löydöt:
 Kuopion kuuromykkäin koulu tasatalta -

Tutkimukset:

-

KOHTEEN KUVAUS

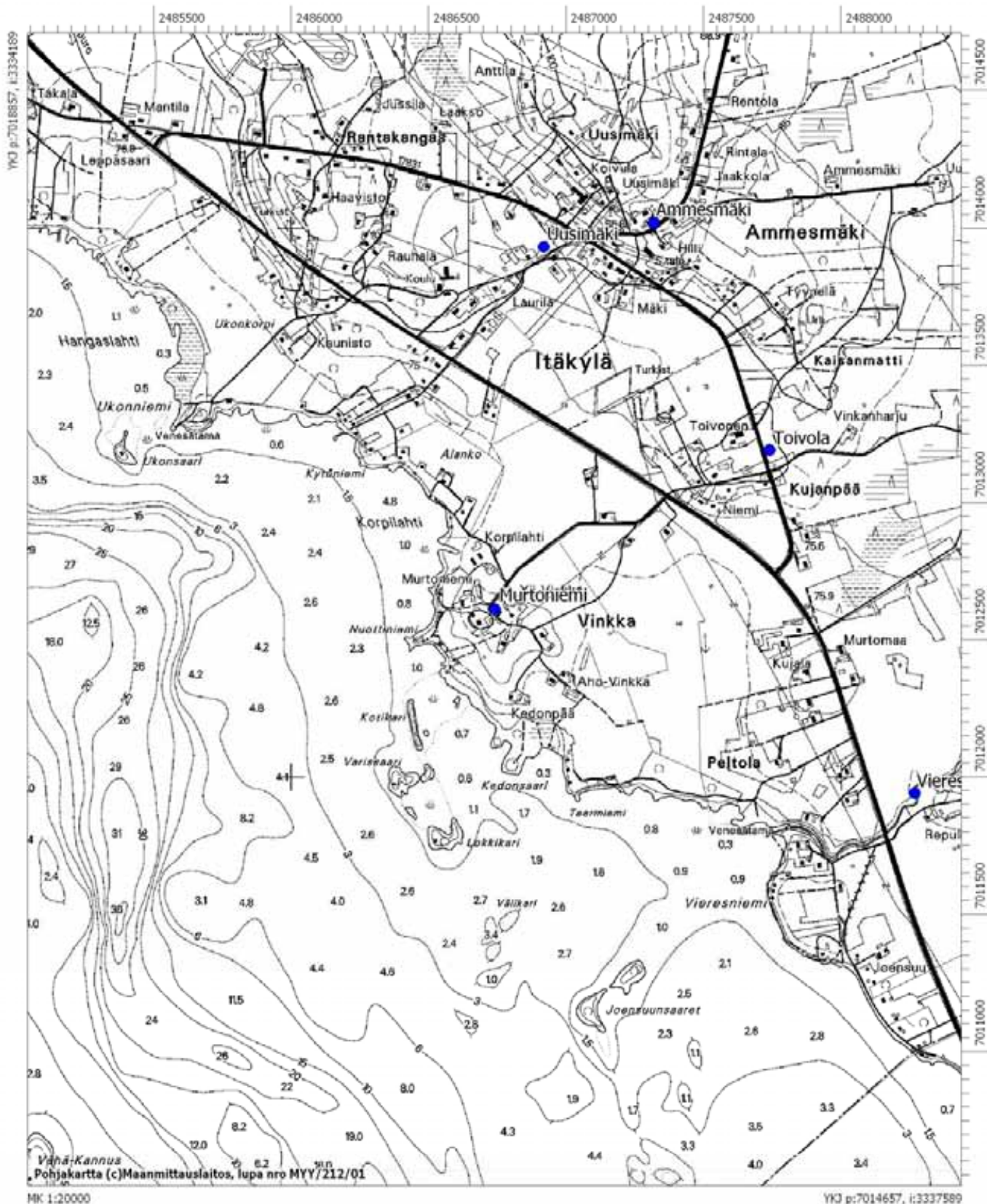
Lappajärven Itäkylässä, järven koillisrannalla. Paikalta on löytynyt tasatalta peltotöissä. Inventoinnissa paikalla ei ole havaittu mitään kiinteään muinajäännökseen viittaavaa.

Karttaotteet: Ote peruskartasta 231407 Lappajärvi, 1:20 000

Lisätietoja: Vanha inventointinumero Lappajärvi 60 (Torvinen 1977).

68. Murtoniemi 100006272

Ote peruskartasta 231407 Lappajärvi, 1:20 000
 pkoo: 7016757 ikoo: 3335889 Z/m.mpy alin: ylin:



69. Itäkylä 1000006273

PERUSTIEDOT

Muinaisjäännöstyyppi: löytöpaikat
 Tyypin tarkenne: *irtolöytöpaikat*
 Ajoitus: kivikautinen
 Rauhoitusluokka: -
 Lukumäärä: 1
 Peruskartta: 231407 Lappajärvi
 Merkitty peruskartalle: ei merkintää
 Koordinaatit: *pkoo: ikoo: Z/m.mpy alin: ylin:*
 Koordinaattiselite: tarkemmat löytötiedot puuttuvat
 Etäisyystieto: -

ARKISTOTIEDOT

Löydöt:
 Lappajärven museo poikkikirves -

Tutkimukset:

-

KOHTEEN KUVAUS

Poikkikirves löydetty Itäkylästä. Löytötietojen puutteellisuuden takia löytöpaikkaa ei ole voitu tarkemmin paikantaa.

Karttaotteet: -

Lisätietoja: Vanha inventointinumero Lappajärvi 62 (Torvinen 1977).

70. Uusimäki 1000006276**PERUSTIEDOT**

Muinaisjäännöstyyppi: löytöpaikat
 Tyypin tarkenne: *irtolöytöpaikat*
 Ajoitus: kivikautinen
 Rauhoitusluokka: -
 Lukumäärä: 1
 Peruskartta: 231407 Lappajärvi
 Merkitty peruskartalle: ei merkintää
 Koordinaatit: *pkoo: 7018068 ikoo: 3336130 Z/m.mpy alin: ylin:*
 Koordinaattiselite: keskikoordinaatit
 Etäisyystieto: Lappajärven kirkosta n. 4,7 km koilliseen

ARKISTOTIEDOT

Löydöt:
 881 Pohjanmaan historiallinen museo tasatalta -

Tutkimukset:

1977 Markku Torvinen inventointi

KOHTEEN KUVAUS

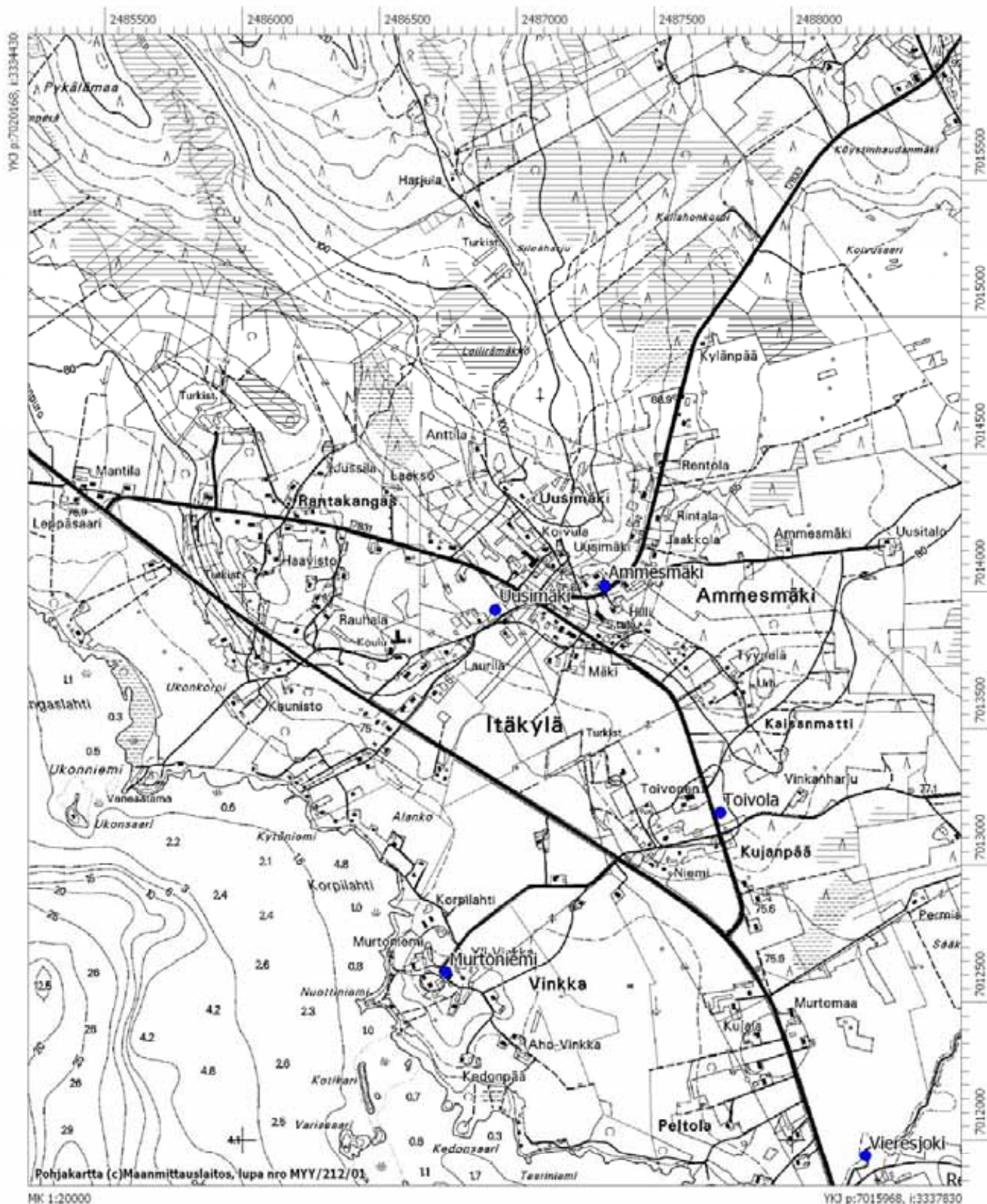
Lappajärven Itäkylässä, järven koillisrannalla. Paikalta on löytynyt tasatalta. Inventoinnin yhteydessä paikalla ei havaittu mitään kiinteään muinaisjäännökseen viittaavaa.

Karttaotteet: Ote peruskartasta 231407 Lappajärvi, 1:20 000

Lisätietoja: Vanha inventointinumero Lappajärvi 64 (Torvinen 1977).

70. Uusimäki 100006276

Ote peruskartasta 231407 Lappajärvi, 1:20 000
 pkoo: 7018068 ikoo: 3336130 Z/m.mpy alin: ylin:



71. Yli-Kivioja 1000006280**PERUSTIEDOT**

Muinaisjäännöstyyppi: löytöpaikat
 Tyypin tarkenne: *irtolöytöpaikat*
 Ajoitus: kivikautinen
 Rauhoitusluokka: -
 Lukumäärä: 1
 Peruskartta: 231407 Lappajärvi
 Merkitty peruskartalle: ei merkintää
 Koordinaatit: *pkoo: 7017103 ikoo: 3329566 Z/m.mpy alin: ylin:*
 Koordinaattiselite: keskikoordinaatit
 Etäisyystieto: Lappajärven kirkosta n. 2,1 km länsiluoteeseen

ARKISTOTIEDOT

Löydöt:
 Lappajärven museo kaksoistaltoa -

Tutkimukset:

1977	Markku Torvinen	inventointi
2006	Satu Koivisto	inventointi

KOHTTEEN KUVAUS

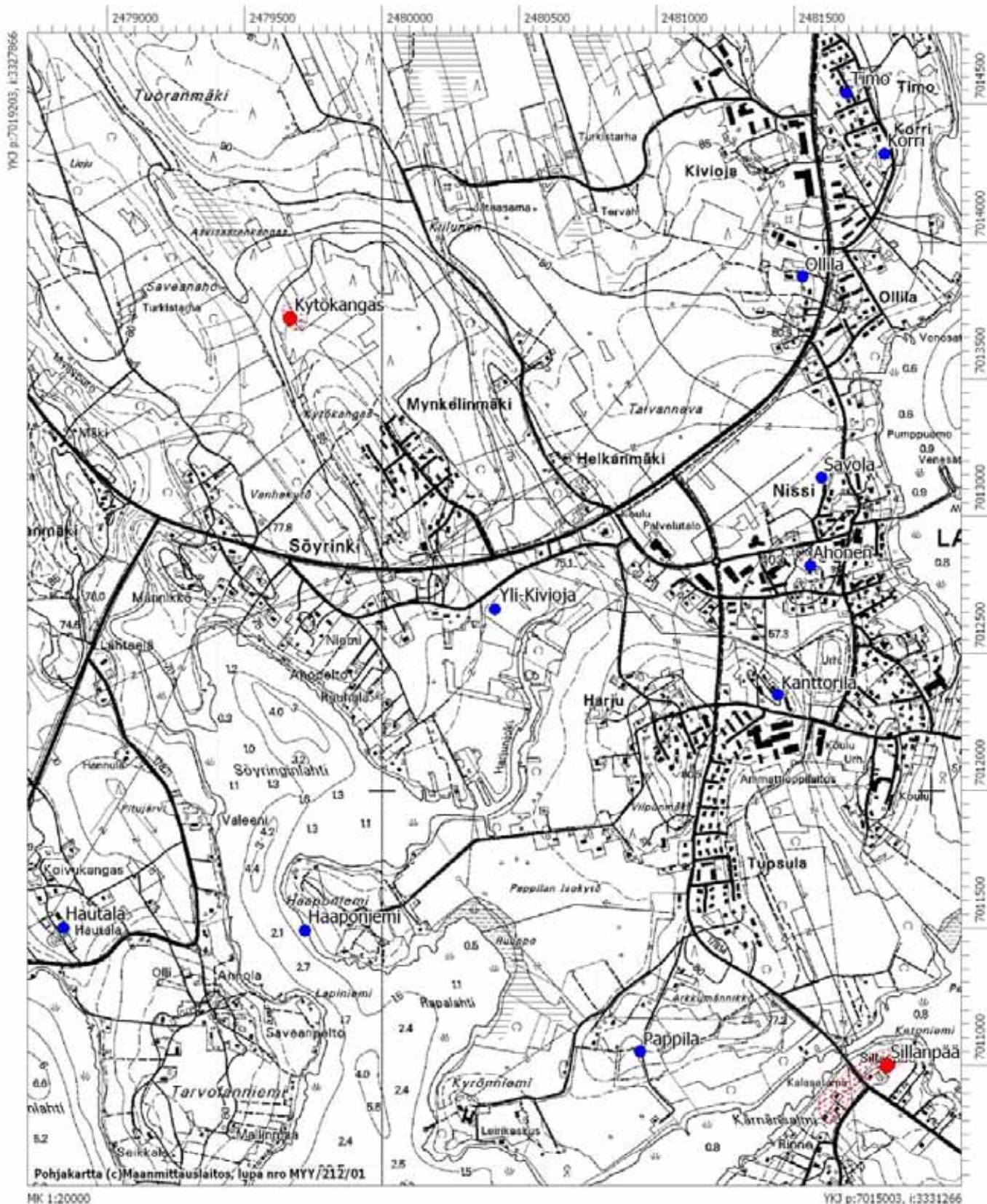
Lappajärven Kirkonkylässä, Helkanmäen eteläreunalla. Paikalta on löytynyt kaksoistaltoa peltotöissä. Inventoinneissa paikalla ei ole havaittu mitään kiinteään muinaisjäännökseen viittaavaa. Ilmeisesti kohde on tuhoutunut peltoviljelyn vaikutuksesta. Nykyään löytöpaikka sijaitsee Lappajärven keskustan tuntumassa.

Karttaotteet: Ote peruskartasta 231407 Lappajärvi, 1:20 000

Lisätietoja: Vanha inventointinumero Lappajärvi 65 (Torvinen 1977).

71. Yli-Kivioja 1000006280

Ote peruskartasta 231407 Lappajärvi, 1:20 000
 pkoo: 7017103 ikoo: 3329566 Z/m.mpy alin: ylin:



72. Ylipää 1000006284**PERUSTIEDOT**

Muinajäännöstyyppi: löytöpaikat
 Tyypin tarkenne: *irtolöytöpaikat*
 Ajoitus: kivikautinen
 Rauhoitusluokka: -
 Lukumäärä: 1
 Peruskartta: 231308 Höykkylä
 Merkitty peruskartalle: ei merkintää
 Koordinaatit: *pkoo: 6999679 ikoo: 3328891 Z/m.mpy alin: ylin:*
 Koordinaattiselite: keskikoordinaatit
 Etäisyystieto: Lappajärven kirkosta n. 17 km etelälounaaseen

ARKISTOTIEDOT

Löydöt:
 Ylipään kansakoulu reiällinen kiviase -

Tutkimukset:

-

KOHTEEN KUVAUS

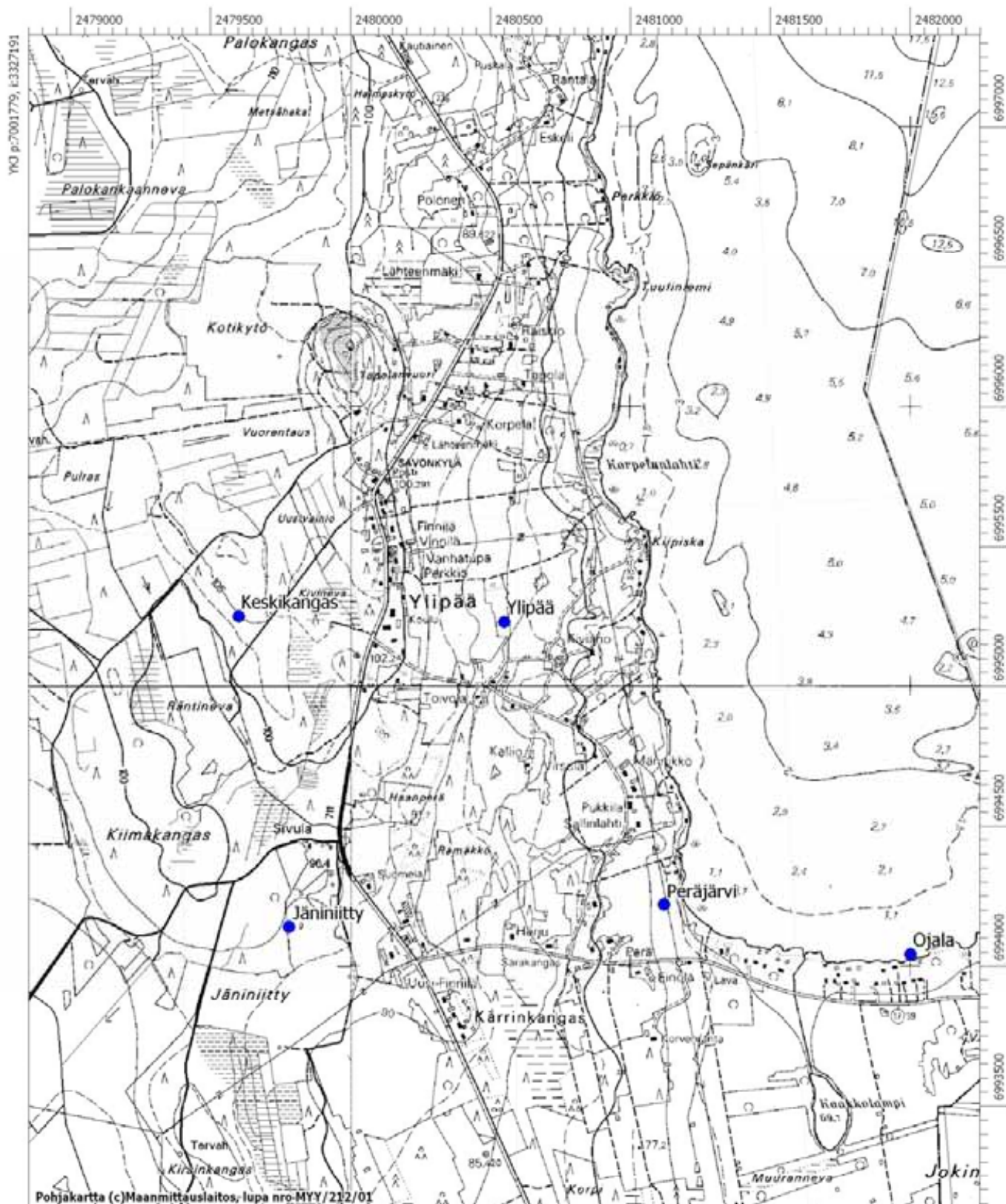
Lappajärven Savonkylässä, Ylipään kansakoulun läheisyydessä. Paikalta on löytynyt reiällinen kiviase. Inventoinnissa paikalla ei ole havaittu mitään kiinteään muinajäännökseen viittaavaa. Ilmeisesti kohde on tuhoutunut peltoviljelyn vaikutuksesta.

Karttaotteet: Ote peruskartasta 231308 Höykkylä, 1:20 000

Lisätietoja: Vanha inventointinumero Lappajärvi 66 (Torvinen 1977).

72. Ylipää 1000006284

Ote peruskartasta 231308 Höykkylä, 1:20 000
 pkoo: 6999679 ikoo: 3328891 Z/m.mpy alin: ylin:



Pohjakartta (c) Maanmittauslaitos, lupa nro-MYY/212/01

73. Pappila 1000006285**PERUSTIEDOT**

Muinaisjäännöstyyppi: löytöpaikat
 Tyypin tarkenne: *irtolöytöpaikat*
 Ajoitus: kivikautinen
 Rauhoitusluokka: -
 Lukumäärä: 1
 Peruskartta: 231407 Lappajärvi
 Merkitty peruskartalle: ei merkintää
 Koordinaatit: *pkoo: 7015469 ikoo: 3330020 Z/m.mpy alin: ylin:*
 Koordinaattiselite: keskikoordinaatit
 Etäisyystieto: Lappajärven kirkosta n. 2 km lounaaseen

ARKISTOTIEDOT

Löydöt:
 23165 KM Taltta 1986
 Kööpenhaminan museo nuolenkärki (?) -

Tutkimukset:
 2006 Satu Koivisto inventointi

KOHTEEN KUVAUS

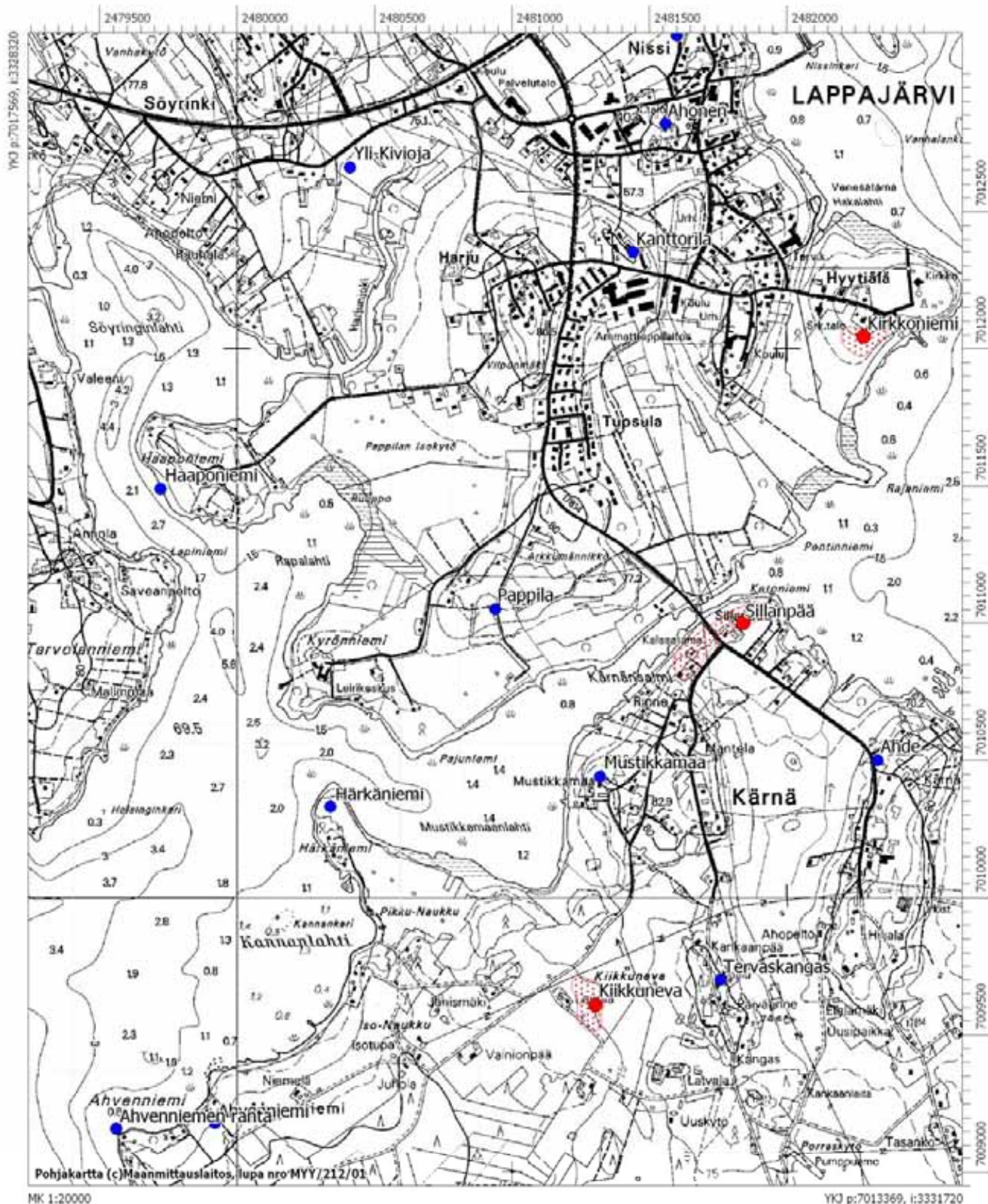
Lappajärven Kirkonkylässä, Mustikkamaanlahden pohjoisrannalla. Paikalta on löytynyt "nuolenkärki" ja taltta peltotöissä. Inventoinnissa paikalla ei havaittu mitään kiinteään muinaisjäännökseen viittaavaa. Kohde lienee tuhoutunut peltoviljelyn ja asutuksen vaikutuksesta. Löytöpaikka sijaitsee kaupungin kaava-alueella.

Karttaotteet: Ote peruskartasta 231407 Lappajärvi, 1:20 000

Lisätietoja: Vanha inventointinumero Lappajärvi 67 (Torvinen 1977).

73. Pappila 1000006285

Ote peruskartasta 231407 Lappajärvi, 1:20 000
 pkoo: 7015469 ikoo: 3330020 Z/m.mpy alin: ylin:



74. Haaponiemi 1000006288**PERUSTIEDOT**

Muinaisjäännöstyyppi: löytöpaikat
 Tyypin tarkenne: *irtolöytöpaikat*
 Ajoitus: rautakautinen
 Rauhoitusluokka: -
 Lukumäärä: 1
 Peruskartta: 231404 Tarvola
 Merkitty peruskartalle: ei merkintää
 Koordinaatit: *pkoo: 7015966 ikoo: 3328822 Z/m.mpy alin: ylin:*
 Koordinaattiselite: keskikoordinaatit
 Etäisyystieto: Lappajärven kirkosta n. 2,8 km länsilounaaseen

ARKISTOTIEDOT

Löydöt:
 9324 KM Soikea tuluskivi 1931

Tutkimukset:

-

KOHTEEN KUVAUS

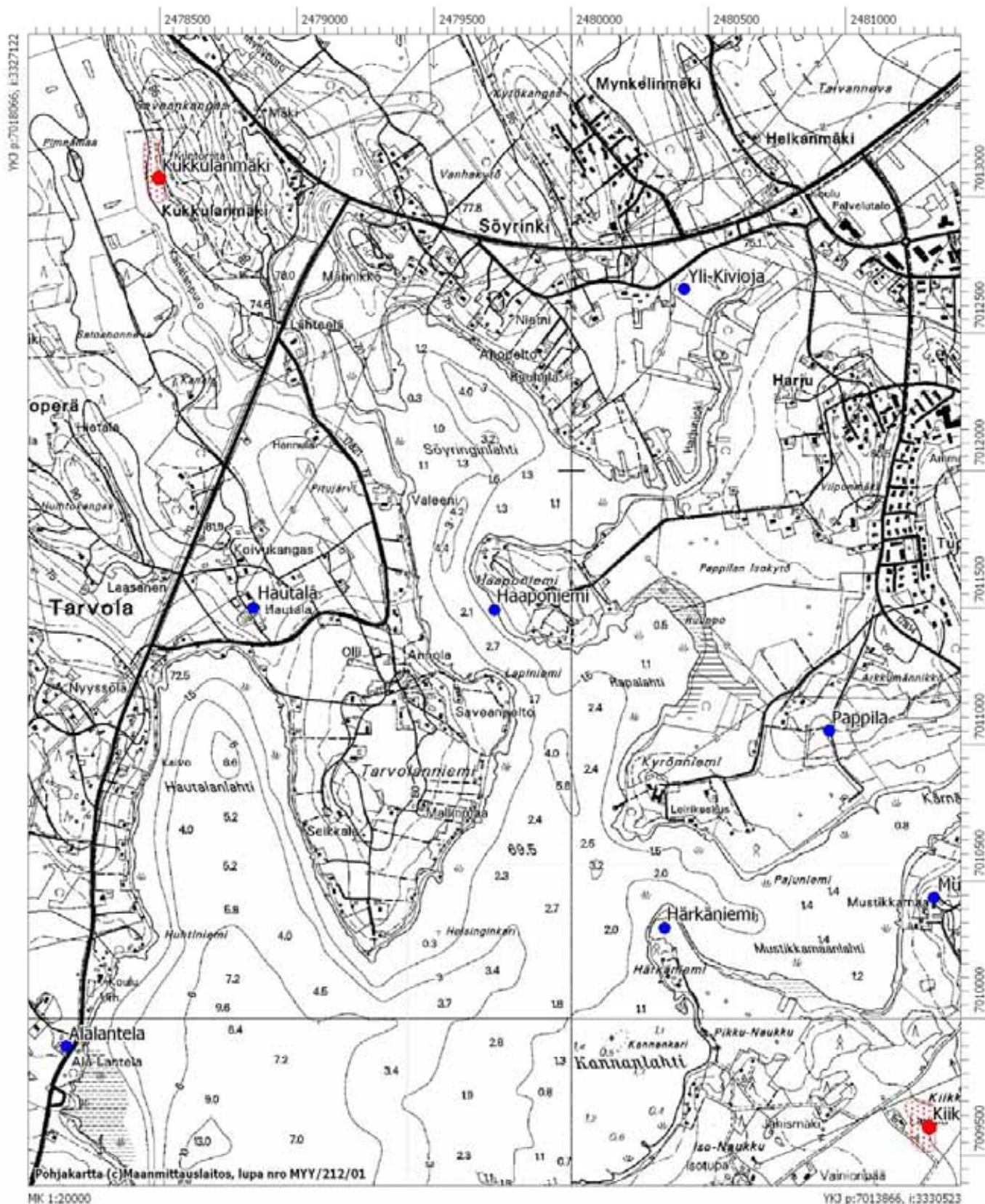
Lappajärven Tarvolassa, Söyringinlahden ja Rapalahden välisellä niemellä. Paikalta on löytynyt soikea tuluskivi aivan vesirajasta. Löytöpaikkaa ei ole voitu tarkemmin paikantaa.

Karttaotteet: Ote peruskartasta 231404 Tarvola, 1:20 000

Lisätietoja: Vanha inventointinumero Lappajärvi 69 (Torvinen 1977).

74. Haaponiemi 1000006288

Ote peruskartasta 231404 Tarvola, 1:20 000
 pkoo: 7015966 ikoo: 3328822 Z/m.mpy alin: ylin:



75. Myllyniemi 1000006290**PERUSTIEDOT**

Muinaisjäännöstyyppi: löytöpaikat
 Tyypin tarkenne: *irtolöytöpaikat*
 Ajoitus: rautakautinen
 Rauhoitusluokka: -
 Lukumäärä: 1
 Peruskartta: 231407 Lappajärvi
 Merkitty peruskartalle: ei merkintää
 Koordinaatit: *pkoo: 7022196 ikoo: 3331156 Z/m.mpy alin: ylin:*
 Koordinaattiselite: keskikoordinaatit
 Etäisyystieto: Lappajärven kirkosta n. 5,6 km pohjoisluoteeseen

ARKISTOTIEDOT

Löydöt:

4041:4	KM	Solki	1902
15401	KM	Hev. solki	1962

Tutkimukset:

1977	Markku Torvinen	inventointi
2006	Satu Koivisto	inventointi

KOHTEEN KUVAUS

Lappajärven Lamminkylässä, Välijoen suussa Niskan alueella. Paikalle 1960-luvulla rakennetun perunatehtaan läheisyydestä löytynyt kaksi hevosenkenkäsolkea. Inventoinnissa paikalla ei ole havaittu mitään kiinteään muinaisjäännökseen viittaavaa. Ilmeisesti kohde on tuhoutunut tehtaan rakentamisen vaikutuksesta.

Karttaotteet: Ote peruskartasta 231407 Lappajärvi, 1:20 000

Lisätietoja: Vanhat inventointinumerot Lappajärvi 71 ja 72 (Torvinen 1977).

76. Nykälä 1000006293**PERUSTIEDOT**

Muinaisjäännöstyyppi: löytöpaikat
 Tyypin tarkenne: *irtolöytöpaikat*
 Ajoitus: rautakautinen
 Rauhoitusluokka: -
 Lukumäärä: 1
 Peruskartta: 231407 Lappajärvi
 Merkitty peruskartalle: ei merkintää
 Koordinaatit: *pkoo: 7020466 ikoo: 3331526 Z/m.mpy alin: ylin:*
 Koordinaattiselite: keskikoordinaatit
 Etäisyystieto: Lappajärven kirkosta n. 3,7 km pohjoisluoteeseen

ARKISTOTIEDOT

Löydöt:
 2675:521 KM Soikea tuluskivi 1890

Tutkimukset:

2006 Satu Koivisto inventointi

KOHTEEN KUVAUS

Lappajärven Lamminkylästä, Lappajärveen pistävän Nykälänniemen keskiosasta. Paikalta on löytynyt soikea tuluskivi peltotöissä. Alueelta tunnetaan myös runsaasti kivikautisia löytöjä. Löytöpaikka sijaitsee nykyään kylpylähotelli Kivitiipun pihapiirissä ja Nykälän tilan vanhassa päärakennuksessa toimii matkamuistomyymälä. Tilan vanhat pellot ovat nykyään golfviheriöinä. Suurin osa Nykälänniemen kohteista on tuhoutunut kylpylähotellin ja golfkentän rakentamisen vaikutuksesta.

Karttaotteet: Ote peruskartasta 231407 Lappajärvi, 1:20 000
Negatiivit: f. 140 481
Diat: d. 57 836

Lisätietoja: Vanha inventointinumero Lappajärvi 73 (Torvinen 1977).
 Löytöä KM 2675:521 ei kyetty linkittämään rekisteriin. 31.10.06 SK.

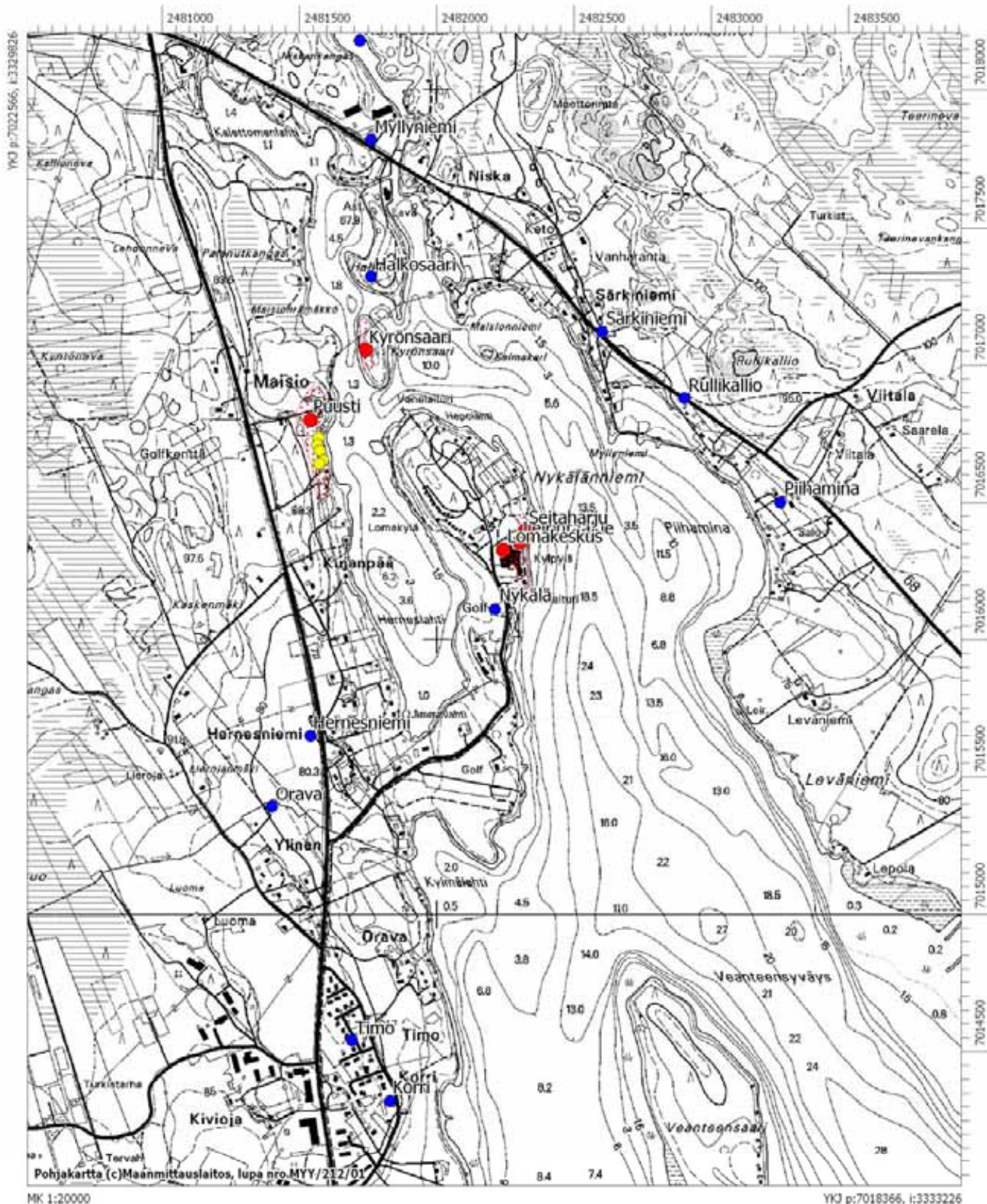


f. 140 481

Kuva 21. Nykälä. Tilan päärakennus nykyään matkamuistomyymälänä golfviheriöiden ympäröimänä. Tilan pelloista löytynyt useita kiviesineitä. Kaakkoon. 16.5.2006.

76. Nykälä 100006293

Ote peruskartasta 231407 Lappajärvi, 1:20 000
 ptko: 7020466 ikoo: 3331526 Z/m.mpy alin: ylin:



MK 1:20000

YKO p:7018366, i:3333226

LIITTEET**MV-NEGATIIVILUETTELOf. 140 455 – 140 489**

Kuvannut Satu Koivisto

f.	Kuvausaihe, suunta ja päiväys
140 455	Leirintäalue. Kivikautinen asuinpaikka Nykälänniemen itärinteessä kylpylähotelli Kivitiipun pihapiirissä. Lounaaseen. 9.5.2006.
140 456	Lomakeskus. Markku Torvisen kaivausalue Nykälänniemessä 1977 sijainnut parkkipaikalla taaemman lyhtypylvään kohdalla. Etelälounaaseen. 9.5.2006.
140 457	Seitaharju. Kuopanteita Nykälänniemen itärinteessä huvilan läheisyydessä. Luoteeseen. 9.5.2006.
140 458	Sama. Suurin ja selkein kuopanne huvilan pohjoisluoteisreunalla. Luoteeseen. 9.5.2006.
140 459	Nykälänniemi. Kuopanne p=7020991, i=3331434 lenkkipolun läheisyydessä. Länsiluoteeseen. 9.5.2006.
140 460	Kyrönsaari. Kuvattu Nykälänniemen pohjoisrannan venelaiturilta luoteeseen. 9.5.2006.
140 461	Puusti. Lappajärven muinainen rantaterassi n. 75 m mpy. Kivikautinen asuinpaikka tämän terrasin päällä. Suuri kvartsiraaka-ainekappale hiehtaissa tieleikkauksessa. Etelälounaaseen. 9.5.2006.
140 462	Sama. Asumuspainanne p=7021074, i=3330918 terrasin reunalla. Luoteeseen. 10.5.2006.
140 463	Sama. Pohjoiskoilliseen. 10.5.2006.
140 464	Kyrönsaari. Kivikautisen asuinpaikan keskikoordinaatit kairan kohdalla. Kivikautisia asuinpaikkalöytöjä saatu talteen paikalla sijainneesta pellostä. Pohjoiskoilliseen. 10.5.2006.
140 465	Keskinen. Markku Torvisen inventoinnissa 1977 talteen saamat kivikautiset asuinpaikkalöydöt saatu talteen nykyään umpeenkasvaneen hiekanottopaikan oikeasta reunasta. Länteen. 10.5.2006.
140 466	Kumpusaari. Kadonneiden soikeiden tuluskivien löytöpaikka. Saaren pohjoiskärki kuvattuna metsätyökoneen uralta. Paikalla pesi kurkipariskunta. Pohjoiseen. 10.5.2006.
140 467	Kuoppalankangas. Laaja-alainen kivikautinen asuinpaikka peltorinteellä. Kuvattu pohjoiskoilliseen Kuoppalantien itäreunalta. 11.5.2006.
140 468	Sama. Kuvattu alhaalta Markinpuron rannasta. Länteen. 11.5.2006.
140 469	Mäkelä. Kivikautisia asuinpaikkalöytöjä hiekkaisesta perunamaasta. Itään. 11.5.2006.
140 470	Seitaharju. Kasvillisuuden peittämä kivivalli Nykälänniemessä sijaitsevan huvilatontin rannan läheisyydessä. Itään. 12.5.2006.
140 471	Kukkulanmäki. Kivikautisia asuinpaikkalöytöjä hiekkaisen pellon ylärinteestä kuntoradan läheisyydestä. Kuvassa kohteen löytäjä, Matti Kalliokangas Lappajärveltä. Pohjoiskoilliseen. 12.5.2006.
140 472	Ampumarata. Kvartsien löytöpaikka savikiekkalueen reunalla, oja-leikkauksessa. Paikalla mahdollisesti myös joitain palaneita kiviä. Kvartsit ilmeisesti luontaisia. Kuvassa kohteen löytäjä, Matti Kalliokangas Lappajärveltä. Itään. 12.5.2006.
140 473	Saarenahonkangas. Kivikautisia asuinpaikkalöytöjä tieltä ja laikutusalueelta. Koilliseen. 12.5.2006.
140 474	Heitinkangas. Panoraama (1/3) NW – NE. Kivikautisia asuinpaikkalöytöjä laikutusalueelta. 15.5.2006.
140 475	Sama. (2/3).
140 476	Sama. (3/3).
140 477	Ahopelto. Kivikautinen asuinpaikka hiekkaisella peltorinteellä Välijoen itärannalla. Pohjoiskoilliseen. 15.5.2006.

- 140 478 Järviahonkangas. Kivikautisia asuinpaikkalöytöjä hiekkaiselta kankaalta Välijoen länsirannalta. Itäkaakkoon. 15.5.2006.
- 140 479 Sillanpää. Laaja-alaisen kivikautisen asuinpaikan itäosaa Kärnänsaaren pohjoisrannalla. 2005 lokakuussa kaivetut viemärikaivannot erottuvat kuvan etualalla. Itään. 16.5.2006.
- 140 480 Sama. Kivikautinen löytövyöhyke jatkuu tien länsipuolella. Etelälounaaseen. 16.5.2006.
- 140 481 Nykälä. Tilan päärakennus nykyään matkamuistomyymälänä golfviheriöiden ympäröimänä. Tilan pelloista löytynyt useita kiviesineitä. Kaakkoon. 16.5.2006.
- 140 482 Lappajärven kirkko. Vaivaisukko kirkon ovella. 17.5.2006.
- 140 483 Kirkkoniemi. Kivikautisia löytöjä hiekkaiselta peltorinteeltä. Kuvattu Kirkkorannasta länsiluoteeseen. 17.5.2006.
- 140 484 Eteläranta. Kivikautinen löytöpaikka Savonkylässä, Lappajärven etelärannalla. Kuvattu Perälän uimarannalta itäkaakkoon. 17.5.2006.
- 140 485 Ahvenniemi. Kivikautinen löytöpaikka hiekkaisella peltorinteellä Kärnänsaaren länsiosassa. 17.5.2006.
- 140 486 Ahvenniemi. Reikäkiven löytöpaikka niemen kärjessä. Reikäkivi, jonka reiässä ollut puun jäännöksiä, löytynyt 1960-luvulla huvilan vesirajasta. Etelään. 17.5.2006.
- 140 487 Pentinniemi. Mahdollinen rautakautinen löytöpaikka Kärnänsalmen pohjoisrannalla. Kuvattu eteläkaakkoon kohti Kärnänsaarta. 17.5.2006.
- 140 488 Koppelonkangas. Kvartsien löytöpaikka. Löytöjä tieleikkaukselta. Länsilounaaseen. 18.5.2006.
- 140 489 Kytökangas. Kvartsi-iskoksia ja mahdollinen piikaavin pellon reunasta. Etelään. 18.5.2006.

DIALUETTELO**d. 57 812 – 57 844**

Kuvannut Satu Koivisto

- d. Kuvasaihe, suunta ja päiväys**
- 57 812 Leirintäalue. Kivikautinen asuinpaikka Nykälänniemen itärinteessä kylpylähotelli Kivitiipun pihapiirissä. Lounaaseen. 9.5.2006.
- 57 813 Lomakeskus. Markku Torvisen kaivausalue Nykälänniemessä 1977 sijainnut parkkipaikalla taaemman lyhtypylvään kohdalla. Etelälounaaseen. 9.5.2006.
- 57 814 Seitaharju. Kuopanteita Nykälänniemen itärinteessä huvilan läheisyydessä. Luoteeseen. 9.5.2006.
- 57 815 Sama. Suurin ja selkein kuopanne huvilan pohjoisluoteisreunalla. Luoteeseen. 9.5.2006.
- 57 816 Nykälänniemi. Kuopanne 7020991/3331434 lenkkipolun läheisyydessä. Länsiluoteeseen. 9.5.2006.
- 57 817 Kyrönsaari. Kuvattu Nykälänniemen pohjoisrannan venelaiturilta luoteeseen. 9.5.2006.
- 57 818 Puusti. Lappajärven muinainen rantaterassi n. 75 m mpy. Kivikautinen asuinpaikka tämän terassin päällä. Suuri kvartsiraaka-ainekappale hiehtaissa tieleikkauksessa. Etelälounaaseen. 9.5.2006.
- 57 819 Sama. Asumuspainanne 7021074/3330918 terassin reunalla. Luoteeseen. 10.5.2006.
- 57 820 Sama. Pohjoiskoilliseen. 10.5.2006.
- 57 821 Kyrönsaari. Kivikautisen asuinpaikan keskikoordinaatit kairan kohdalla. Kivikautisia asuinpaikkalöytöjä saatu talteen paikalla sijainneesta pellostä. Pohjoiskoilliseen. 10.5.2006.
- 57 822 Keskinen. Markku Torvisen inventoinnissa 1977 talteen saamat kivikautiset asuinpaikkalöydöt saatu talteen nykyään umpeenkasvaneen hiekanottoaikan oikeasta reunasta. Länteen. 10.5.2006.
- 57 823 Kumpusaari. Kadonneiden soikeiden tuluskivien löytöpaikka. Saaren pohjoiskärki kuvattuna metsätyökoneen uralta. Paikalla pesi kurkipariskunta. Pohjoiseen. 10.5.2006.
- 57 824 Kuoppalankangas. Laaja-alainen kivikautinen asuinpaikka peltorinteellä. Kuvattu pohjoiskoilliseen Kuoppalantien itäreunalta. 11.5.2006.
- 57 825 Sama. Kuvattu alhaalta Markinpuron rannasta. Länteen. 11.5.2006.
- 57 826 Mäkelä. Kivikautisia asuinpaikkalöytöjä hiekkaisesta perunamaasta. Itään. 11.5.2006.
- 57 827 Seitaharju. Kasvillisuuden peittämä kivivalli Nykälänniemessä sijaitsevan huvilatontin rannan läheisyydessä. Itään. 12.5.2006.
- 57 828 Kukkulanmäki. Kivikautisia asuinpaikkalöytöjä hiekkaisen pellon ylärinteestä kuntoradan läheisyydestä. Kuvassa kohteen löytäjä, Matti Kalliokangas Lappajärveltä. Pohjoiskoilliseen. 12.5.2006.
- 57 829 Ampumarata. Kvartsien löytöpaikka savikiekkoualueen reunalla, oja-leikkauksessa. Paikalla mahdollisesti myös joitain palaneita kiviä. Kvartsit ilmeisesti luontaisia. Kuvassa kohteen löytäjä, Matti Kalliokangas Lappajärveltä. Itään. 12.5.2006.
- 57 830 Saarenahonkangas. Kivikautisia asuinpaikkalöytöjä tieltä ja laikutusalueelta. Koilliseen. 12.5.2006.
- 57 831 Heitinkangas. Kivikautisia asuinpaikkalöytöjä laikutusalueelta. Pohjoiseen. 15.5.2006.
- 57 832 Ahopelto. Kivikautinen asuinpaikka hiekkaisella peltorinteellä Välijoen itärannalla. Pohjoiskoilliseen. 15.5.2006.
- 57 833 Järviahonkangas. Kivikautisia asuinpaikkalöytöjä hiekkaiselta kankaalta Välijoen länsirannalta. Itäkaakkoon. 15.5.2006.

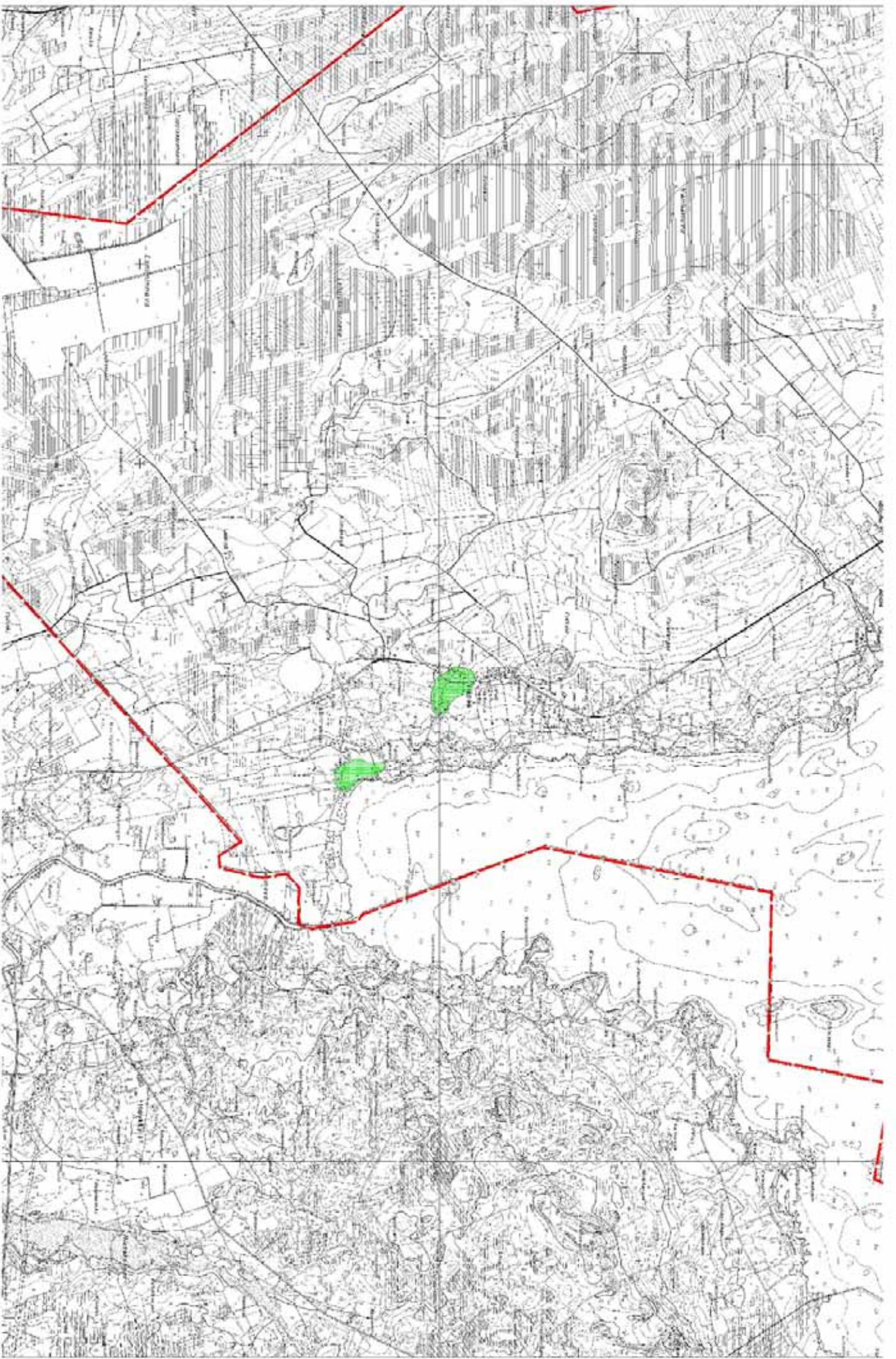
- 57 834 Sillanpää. Laaja-alaisen kivistä asuinpaikan itäosaa Kärnänsaaren pohjoisrannalla. 2005 lokakuussa kaivetut viemärikaivannot erottuvat kuvan etualalla. Itään. 16.5.2006.
- 57 835 Sama. Kivistä löytövyöhyke jatkuu tien länsipuolella. Etelälounaaseen. 16.5.2006.
- 57 836 Nykälä. Tilan päärakennus nykyään matkamuistomyymälänä golfviheriöiden ympäröimänä. Tilan pelloista löytynyt useita kivistä. Kaakkoon. 16.5.2006.
- 57 837 Lappajärven kirkko. Vaivaisukko kirkon ovella. 17.5.2006.
- 57 838 Kirkkoniemi. Kivistä löytöjä hiekkaiselta peltorinteeltä. Kuvattu Kirkkorannasta länsiluoteeseen. 17.5.2006.
- 57 839 Eteläranta. Kivistä löytöpaikka Savonkylässä, Lappajärven etelärannalla. Kuvattu Perälän uimarannalta itäkaakkoon. 17.5.2006.
- 57 840 Ahvenniemi. Kivistä löytöpaikka hiekkaisella peltorinteellä Kärnänsaaren länsiosassa. Länsiluoteeseen. 17.5.2006.
- 57 841 Ahvenniemi. Reikäkiven löytöpaikka niemen kärjessä. Reikäkivi, jonka reiässä ollut puun jäännöksiä, löytynyt 1960-luvulla huvilan vesirajasta. Etelään. 17.5.2006.
- 57 842 Pentinniemi. Mahdollinen rautakautinen löytöpaikka Kärnänsalmen pohjoisrannalla. Kuvattu eteläkaakkoon kohti Kärnänsaarta. 17.5.2006.
- 57 843 Koppelonkangas. Kvartsien löytöpaikka. Löytöjä tieleikkaukselta. Kvartsit mahdollisesti luontaisia. Länsilounaaseen. 18.5.2006.
- 57 844 Kytökangas. Kvartsi-iskoksia ja mahdollinen piikaavin pellon reunasta. Etelään. 18.5.2006.

LITEKARTTA 1. INVENTOIDUT ALUEET MERKITTY VIHREÄLLÄ PASTERILLA.

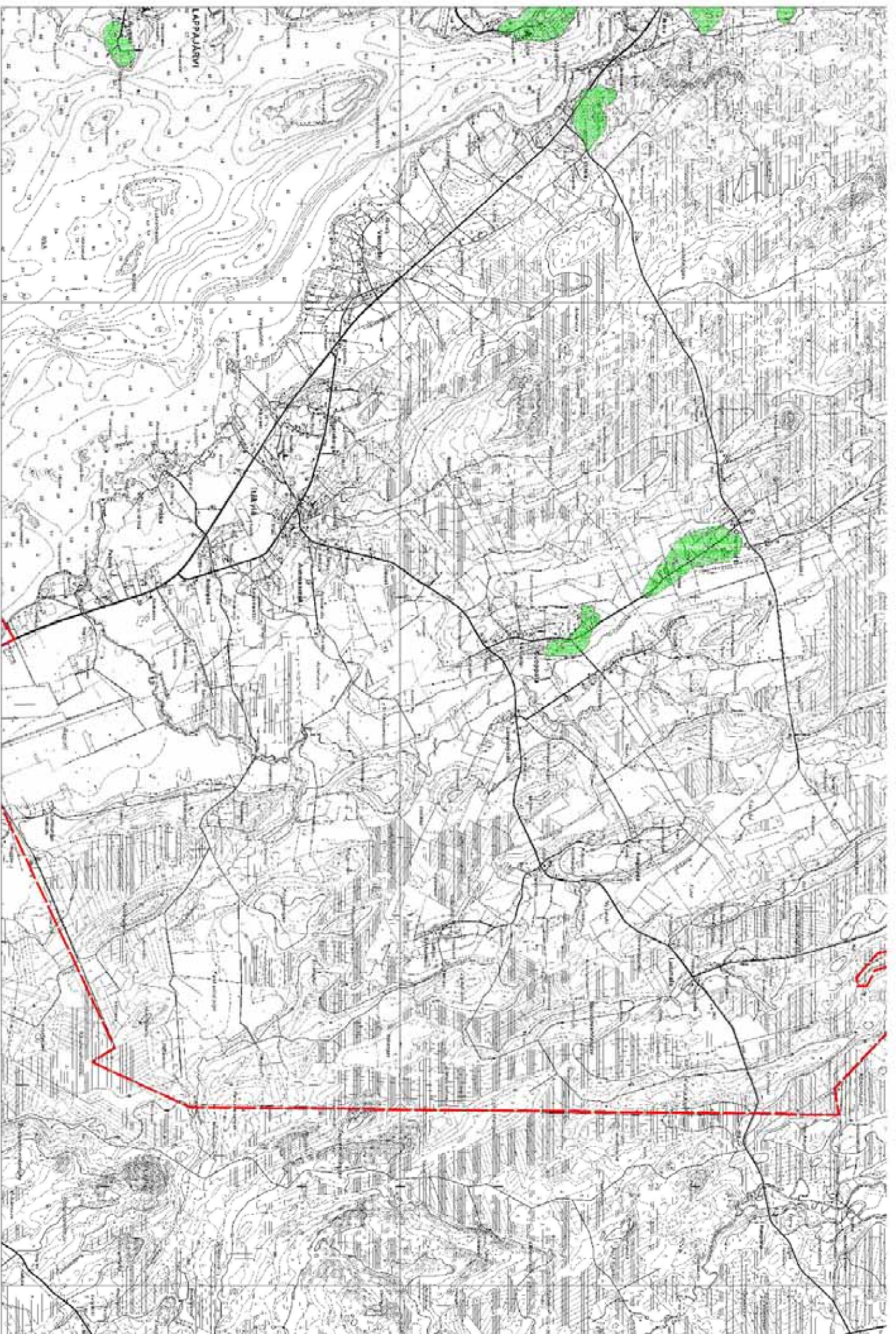




LITTEKARTTA 3. INVENTOIDUT ALUEET MERKITTY VIHREÄLLÄ RASTERILLA.



LITEKARTTA 4. INVENTOIDUT ALUEET MERKITTY Vihreällä Rasterilla



LIITE 5. LAPPAJÄRVEN LÖYTÖTAULUKKO

KM	alan:o	laji	kylä	tila	d. vuosi	saanti/löytäjä	lisätietoja
1107		kourutaltoa	Kärnäsaari	eteläranta	1870	J.R. Aspelin	Löytöpaikka Lappajärvi 24.
1060	1	kourutaltoa	Kirkonkylä		1873	Tilanhaltija Malander/SMYA	
2413		tasataltoa	Kärnäsaari	Mustikkamaa	1886	Kustaa Saari	Löytöpaikka Lappajärvi 34. Pottumaata kuokkiessa
2442	122	tasataltoa	Kirkonkylä	Savola	1886	Salomon Wilskman	Löytöpaikka Lappajärvi 39. Torpparin pellost
	123	tasataltoa	Kirkonkylä	Oravainen	1886	Salomon Wilskman	Löytöpaikka Lappajärvi 48. Talon pellost
	124	kourutaltoa	Kirkonkylä	Vanha Lukkari	1886	Salomon Wilskman	Löytöpaikka Lappajärvi 26. Pellost
	125	kiviaseen kappale	Lamminkylä	Matti Särkiniemi	1886	Salomon Wilskman	Löytöpaikka Lappajärvi 29. Pellost
	126	kehdonjalaksen muotoinen hakku	Lamminkylä	Lammi	1886	Salomon Wilskman	Löytöpaikka Lappajärvi 15. Pellost
	127	tasataltoa	Tarvola	Ollila	1886	Salomon Wilskman	Löytöpaikka Lappajärvi 14. Ollilan talon metsästä
	129	taltan katkelma	Savonkylä	Ollila	1886	Salomon Wilskman	Löytöpaikka Lappajärvi 47. Pellost
	130	keihäänkärki?	Amesmäenkylä	Antti Antinpoika	1886	Salomon Wilskman	Löytöpaikka Lappajärvi 28. Pellost
	131	tasataltoa	Itäkylä	Kuoppala	1886	Salomon Wilskman	403 01 0007 Kuoppalankangas, pellost
	132	kourutaltoa	Itäkylä	Kuoppala	1886	Salomon Wilskman	403 01 0007 Kuoppalankangas, pellost
	133	tasataltoa	Itäkylä	Purola	1886	Salomon Wilskman	löytöpaikka Lappajärvi 9. Kytömaalta.
	134	vasarakirveen tapainen hakkuuase	Lamminkylä	Hernesniemi	1886	Salomon Wilskman	Löytöpaikka Lappajärvi 33. Pellost
2519	224	tasataltoa	Itäkylä	Purola	1886	Salomon Wilskman	löytöpaikka Lappajärvi 9. Kytömaalta.
2675	514	"epätietoinen ase"	Kirkonkylä	Martti Ollila	1890	Salomon Wilskman	Löytöpaikka Lappajärvi 38. Pelto-ajasta
	515	kourutaltoa	Lamminkylä	Ahopelto	1890	Salomon Wilskman	403 01 0005 Ahopelto, Koskelan talon pellost
	516	tasataltoa	Lamminkylä	Koskela	1890	Heikki Heikinpoika Koskela	403 01 0005 Ahopelto, Koskelan talon pellost
	518	taltan katkelma	Kirkonkylä	Karri	1890	Salomon Wilskman	Löytöpaikka Lappajärvi 37. Pellost
	519	kiviesineen katkelma	Nykälänkylä	Leirintäalue	1890	Jaakko Matinpoika	403 01 0001 Leirintäalue, peltoa kuokkiessa
	521	soikea tuluskivi	Nykälänkylä	J. Matinpoika	1890	Salomon Wilskman	Löytöpaikka Lappajärvi 73. Pellost
2793	2	tuura	Savonkylä	Jaakko Jaakonpoika	1891	Salomon Wilskman	Löytöpaikka Lappajärvi 49. Pellost
	3	taltoa	Lamminkylä	Halkosaari	1891	Matti Heikinpoika Nykänen	Löytöpaikka Lappajärvi 16. Pellost
	4	taltoa	Savonkylä	Heikki Peräjärvi	1891	Salomon Wilskman	Löytöpaikka Lappajärvi 43. Rantapellost
	5	taltoa	Kirkonkylä		1891	Salomon Wilskman	Löytöpaikka Lappajärvi 51. Ojaa perkatessa
	6	taltoa	Mäenkylä		1891	Salomon Wilskman	Löytöpaikka Lappajärvi 52. Pellost
3134	2	kirves	Savonkylä		1895	Salomon Wilskman	Löytöpaikka Lappajärvi 53. Järven rannasta
3173	4	tasataltoa	Kirkonkylä	Hernesniemi	1895	J. Kaupin lähetys	Löytöpaikka Lappajärvi 33. Talon maalta
3581		tasataltoa	Kirkonkylä	Hyytinen	1898	Matti Hyytinen	1000 00 5856 Kirkkoniemi, pellost
3739	1	tasataltoa	Lamminkylä	Ahopelto	1898	Wille Koskela	403 01 0005 Ahopelto, ½ km talosta E, nevamaasta
3757	2	tuuran katkelma	Kirkonkylä	Viinämäki	1898	Jaakko Viinämäki	Löytöpaikka Lappajärvi 25. Järven rannasta, talosta E
3842	1	tasataltoa	Tarvola	Luoma	1900	Vihtori Luoma	Löytöpaikka Lappajärvi 36. Pellost
	2	kourutaltoa	Tarvola	Ala-Lantela	1900	Jaakko Hautamäki	Löytöpaikka Lappajärvi 17. Peltoa kuokkiessa
3881		tasataltoa	Kärnäsaari	Kiikkuneva	1900	U.T.Sirelius	1000 00 5855 Kiikkuneva, nevamaata kuokkiessa
3882		tasataltoa	Kärnäsaari	Tervaskangas	1900	talollinen Kärnä	Löytöpaikka Lappajärvi 22. Kankaalta 25 cm syvyydestä
3909	11	tasataltoa	Lamminkylä	Koskela	1900	Matti Vainionpää	403 01 0005 Ahopelto
	12	tasataltoa	Lamminkylä	Koskela	1900	Ville Koskela	403 01 0005 Ahopelto, 250 m W talosta
3933	2	tasataltoa	Tarvola	Hautala	1901	Erkki Hautala	Löytöpaikka Lappajärvi 14. 40 sylvä järvestä
	4	hevosenkenkäsolkki	Lamminkylä	Maisio	1902	Erkki Puusti	Löytöpaikka Lappajärvi 71. 2,5 km pohjoiseen Puustin talosta peltoa kuokkiessa
4250	1	keihään- tai nuolenkärki	Kirkonkylä	Timo	1903	Juho Timo	Löytöpaikka Lappajärvi 32. Peltoa kyntäessä kohti NW
4477	1...2	kiviaseita	Tarvola	Saarenpää	1904	Anna Saarenpää :1	Antti Joensuu :2
4734	1	taltan katkelma					
4737	1	taltoa	Savonkylä	Keskikangas	1906	Jaakko Kangas	Löytöpaikka Lappajärvi 46. Hiekkakuormassa Keskikankaalta
5113	1	tasataltoa	Itäkylä	Purola	1908	Matti Purola	löytöpaikka Lappajärvi 9. Wiitämäestä ½ km talosta pohjoiseen
5135	1	kourutaltoa				J. Pitkäkangas	
5153	1	painetti, kourutaltoa	Lamminkylä	Piihamina	1908	J. Pitkäkangas	Löytöpaikka Lappajärvi 30. "Lappalaisten raunioitten läheltä"
5989		kourutaltoa	Lamminkylä	Koskela	1912	Herman Vainionpää	403 01 0005 Ahopelto, joen itärannalta
6585	1	kaksoistaltoa	Kärnäsaari	Hautaniemi	1914	Einari Vartiala	Löytöpaikka Lappajärvi 20. 100 sylvä talosta E
	2	kourutaltoa	Kärnäsaari	Juurisaho	1914	Julius Rauhala	Löytöpaikka Lappajärvi 23. Pellost
6898	1	kourutaltan katkelma	Lamminkylä	Koskela	1915	Juho Koskela	403 01 0005 Ahopelto, pellost n. 550 m talosta, 200 m joesta

8856		tuura	Kärnänsaari	Härkäniemi	1928	Jaakko Laukola	Löytöpaikka Lappajärvi 13. Erkki Mustikkamaan maalta, niemen NE rannalta, 10 m rannasta
8862		tuuranmuotoinen kiviase	Kirkonkylä	Orava	1928	Kalle Orava	Löytöpaikka Lappajärvi 48. Lierojan purosta 50 m S, talosta 600 m NW, hietapellost
9016		reikäkivi	Kärnänsaari	Rinne	1929	Onni Rinne	403 01 0009 Sillanpää, Mäkipellost (toinen esine kadonnut)
9294		<i>kovasin</i>	<i>Kärnänsaari</i>	<i>Rinne</i>	1930	<i>J. Loukola</i>	<i>403 01 0009 Sillanpää</i>
9300		reikäkivi	Kärnänsaari	Ahvenniemi	1930	Väinö Tourunen	Löytöpaikka Lappajärvi 19. Talosta 400 m W, rantavedestä, rei'ässä pala lahoa puuta
9324		soikea tuluskivi	Kirkonkylä	Pappila	1931	J. Loukola	Löytöpaikka Lappajärvi 69. Haapaniemen rannasta vesirajasta rautakausi
9549	1...3	3 kiviasetta	Kärnänsaari	Niemipelto	1932	Antti Keskinen	403 01 0009 Sillanpää, sillasta 50 m NE, 150 m rannasta
9687		tasatalta	Kärnänsaari	Ahde	1933	Matti Ahde	Löytöpaikka Lappajärvi 18. Vääräpelto, n. 50 m tuvasta W, 100 m tiestä SE (2 es. kadonnut)
9825		tasatalta	Kärnänsaari	Ahvenniemi	1934	Toivo Ahvenniemi	Löytöpaikka Lappajärvi 19. N. 200 - 300 m rannasta
10189		reikäkivi	Kärnänsaari	salmensilta	1935	Antti Keskinen	403 01 0009 Sillanpää
10332		tasatalta	Itäkylä	Kuoppala	1936	Toivo Purola	403 01 0007 Kuoppalankangas, Antti Kuoppalan maalta
10344	1...2	2 poikkitaltaa	Itäkylä	Kuoppala	1936	Venla Leinonen	403 01 0007 Kuoppalankangas
10650	2	tasatalta	Kirkonkylä	Savola	1937	Väinö Savola	Löytöpaikka Lappajärvi 40. Nyk. huoltamo, löytyi ojaa kaivaessa n. 40 cm syv.
11347	1	soikea tuluskivi	Kärnänsaari	-	1943	Kustaa Vilkuna	Löytöpaikka Lappajärvi 70. K. Vilkunan kartta?
11610		tasatalta	Itäkylä	Vierresjoki	1946	M. Sadeharju	Löytöpaikka Lappajärvi 27. Repulinniitty
11911	1	tuuran katkelma	Tarvola	Kaskela	1948	Kauko Koskela	403 01 0005 Ahopelto, torpan pellost
11989	1	kiviesineen katkelma	Tarvola	Joensuu	1948	Eemeli Joensuu	pellosta liesikiveys, keramiikka ja luuta n. 25 cm syv.
12670	1	talta	Lamminkylä	Koskela	1950	Heikki Koskela	403 01 0005 Ahopelto
12891		reikäkivi	Savonkylä	Hiekanvainio	1951	Heikki Isoaho	Löytöpaikka Lappajärvi 44.
13086		kvartsiitti-iskoksia	Itäkylä	Pellonpää	1952	Väinö Tuomaala	Löytöpaikka Lappajärvi 12. Kotopelto, 2 es. kadonnut
13251		kivik. asuinpaikka-löytöjä	Lamminkylä	Nykälä	1953	Väinö Tuomaala	403 01 0001 Leirintäalue, lapinkirkon raunioiden S puol. Hiekkapellost
13252		kivik. asuinpaikka-löytöjä	Lamminkylä	Perälä	1953	Väinö Tuomaala	Löytöpaikka Lappajärvi 10. Lasinaluspelto, n. 8 m joenrannasta
13253		kivik. asuinpaikka-löytöjä	Lamminkylä	Kyrönsaari	1953	Väinö Tuomaala	403 01 0004 Kyrönsaari
13254		kivik. asuinpaikka-löytöjä	Lamminkylä	Puusti	1953	Väinö Tuomaala	403 01 0003 Puusti
13255		kivik. asuinpaikka-löytöjä	Lamminkylä	Maisio	1953	Väinö Tuomaala	403 01 0003 Puusti
14404		poikkikirves	Itäkylä	Kuoppala	1958	Väinö Tuomaala	403 01 0007 Kuoppalankangas, puuvajasta
14877		veeneenmuotoinen vasarakirves	Lamminkylä	järvenniska	1960	Väinö Hernesniemi	Löytöpaikka Lappajärvi 35. Joen pohjasta
15401		hevosenkenkäsolki	Lamminkylä	perunajauhotehdas	1962	Toivo Peltola	Löytöpaikka Lappajärvi 72.
15847		kivik. asuinpaikka-löytöjä	Lamminkylä	Maisio	1963	Vilho Lammi	403 01 0003 Puusti, Rantapelto
15848		kivik. asuinpaikka-löytöjä	Lamminkylä	Kyrönsaari	1963	Aarne Kopisto	403 01 0004 Kyrönsaari
16109		reenjalaksen katkelma	Kärnänsaari	Ahvenniemi	1963	Pentti ja Paavo Osola	Löytöpaikka Lappajärvi 50. Uintiretkellä, törrötti järven pohjassa
16151		kourutalalta	Lamminkylä	Särkiniemi	1964	Matti Kalliokangas	Löytöpaikka Lappajärvi 31. Tietyömaalta
16216		poikkikirves	Savonkylä	Finnilä	1964	Hulda Lehtiniemi	Löytöpaikka Lappajärvi 45. Jänisniitty
16340		kourutalalta	Lamminkylä	Lammi	1964	Jaakko Toivola	403 01 0006 Keskinen, hiekkakuopasta tien reunasta
17666		kivik. asuinpaikka-löytöjä	Lamminkylä	Puusti	1968	Kerttu Itkonen	403 01 0003 Puusti
17667		taltan katkelma	Itäkylä	Övermark	1968	Matti Övermark	403 01 0007 Kuoppalankangas
18135		poikkikirves	Savonkylä	Ojala	1970	Kari Tynjälä	Löytöpaikka Lappajärvi 42. Järven pohjasta
19531		kivik. asuinpaikka-löytöjä	Lamminkylä	Ahopelto	1975	Mirja Miettinen	403 01 0005 Ahopelto
20071		kivik. asuinpaikka-löytöjä	Kirkonkylä	Sillanpää	1977	Markku Torvinen	403 01 0009 Sillanpää
20072		kivik. asuinpaikka-löytöjä	Itäkylä	Mäkelä	1977	Markku Torvinen	403 01 0008 Mäkelä
20073		kivik. asuinpaikka-löytöjä	Itäkylä	Kuoppalankangas	1977	Markku Torvinen	403 01 0007 Kuoppalankangas
20074		kivik. asuinpaikka-löytöjä	Lamminkylä	Keskinen	1977	Markku Torvinen	403 01 0006 Keskinen
20075		kivik. asuinpaikka-löytöjä	Lamminkylä	Ahopelto	1977	Markku Torvinen	403 01 0005 Ahopelto
20076		kivik. asuinpaikka-löytöjä	Lamminkylä	Puusti	1977	Markku Torvinen	403 01 0003 Puusti
20077		kivik. asuinpaikka-löytöjä	Lamminkylä	Nykälänniemi	1977	Markku Torvinen	403 01 0001 Leirintäalue
20078		kivik. asuinpaikka-löytöjä	Kärnänsaari	Härkäniemi	1977	Väinö Mustikkamaa	Löytöpaikka Lappajärvi 13. x=707033,y=48034,z=70-75
20128		kivik. asuinpaikka-löytöjä	Lamminkylä	Nykälänniemi	1977	Markku Torvinen	403 01 0010 Lomakeskus, kaivaus!
21412		kiviesineitä 4 kpl	Kärnänsaari	-	1982	Pohjanmaan museo	Löytöpaikka Lappajärvi 56. Tuotu Vasa Svenska Lyceumista

21413		kaksoistaltoa	Kirkonkylä	kirkonseutu	1982	Pohjanmaan museo	1000 00 5856 Kirkkoniemi, tuotu Vasa Svenska Lyceumista
21414		tasataltoja 2 kpl	Nykelä	Hernesniemi	(1874)1982	Pohjanmaan museo	Löytöpaikka Lappajärvi 33. Tuotu Vasa Svenska Lyceumista
21415		kiviesineitä 3 kpl	Lamminkylä	Nykälänniemi	(1880)1982	Pohjanmaan museo	403 01 0001 Leirintäalue, tuotu Vasa Svenska Lyceumista
22095		kivik. asuinpaikka- löytöjä	Itäkylä	Kuoppala	1983	Esko Orava	403 01 0008 Mäkelä
23165		talta	Kirkonkylä	Lukkarila	1986	Irmeli Kniivilä	pottumaasta
24836		talta	Tarvola	Autionvainio	1989	Hannu Ala-Lantela	Löytöpaikka Lappajärvi 17. x=701024,y=47822,z=72,5, PK 2314 04, Ala-Seppä 8:7
29558	1...4	talta, kiviesineen katk ym.	Itäkylä	Kuoppala	1996	Heikki Orava	403 01 0008 Mäkelä
29559	1...7	2 pientä talttaa ym.	Lamminkylä	Järviahonkangas	1996	Heikki Orava	1000 00 5854 Järviahonkangas
33635	1...3	kivik. asuinpaikka- löytöjä	Lamminkylä	Heitinkangas	2003	Etelä-Pohjanmaan museo	1000 00 5853 Heitinkangas
33636	1...3	kivik. asuinpaikka- löytöjä	Lamminkylä	Järviahonkangas	2003	Etelä-Pohjanmaan museo	1000 00 5854 Järviahonkangas
35346	1...3	kivik. asuinpaikka- löytöjä	Kirkonkylä	Sillanpää	2005	Satu Koivisto	403 01 0009 Sillanpää
35846		kivik. asuinpaikka- löytöjä	Lamminkylä	Puusti	2006	Satu Koivisto	403 01 0003 Puusti
35847		kivik. asuinpaikka- löytöjä	Lamminkylä	Ahopelto	2006	Satu Koivisto	403 01 0005 Ahopelto
35848		kivik. asuinpaikka- löytöjä	Itäkylä	Kuoppalankangas	2006	Satu Koivisto	403 01 0007 Kuoppalankangas
35849		kivik. asuinpaikka- löytöjä	Itäkylä	Mäkelä	2006	Satu Koivisto	403 01 0008 Mäkelä
35850		kivik. asuinpaikka- löytöjä	Kirkonkylä	Sillanpää	2006	Satu Koivisto	403 01 0009 Sillanpää
35851		kivik. asuinpaikka- löytöjä	Tarvola	Kukkulanmäki	2006	Satu Koivisto	1000 00 5850 Kukkulanmäki
35852		kvartseja	Tarvola	Ampumarata	2006	Satu Koivisto	1000 00 5851 Ampumarata
35853		kivik. asuinpaikka- löytöjä	Tarvola	Saarenahonkangas	2006	Satu Koivisto	1000 00 5852 Saarenahonkangas
35854		kivik. asuinpaikka- löytöjä	Lamminkylä	Heitinkangas	2006	Satu Koivisto	1000 00 5853 Heitinkangas
35855		kivik. asuinpaikka- löytöjä	Lamminkylä	Järviahonkangas	2006	Satu Koivisto	1000 00 5854 Järviahonkangas
35856		kivik. asuinpaikka- löytöjä	Kirkonkylä	Kiikkuneva	2006	Satu Koivisto	1000 00 5855 Kiikkuneva
35857		kivik. asuinpaikka- löytöjä	Kirkonkylä	Kirkkoniemi	2006	Satu Koivisto	1000 00 5856 Kirkkoniemi
35858		kivik. asuinpaikka- löytöjä	Kirkonkylä	Kytökangas	2006	Satu Koivisto	1000 00 5866 Kytökangas
35859		kvartseja	Kirkonkylä	Koppelonkangas	2006	Satu Koivisto	1000 00 6333 Koppelonkangas
35860		kivik. asuinpaikka- löytöjä	Itäkylä	Kotamäenkanas	2006	Heikki Orava	kohdetta ei vielä tarkastettu!
LAPPAJÄRVEN KOTISEUTUMUSEO (kokoelmia siirretty Lappajärvi-seuralta sekä eri kansakou- luilta)							
		kourutaltoa/kaksoistaltoa	Lamminkylä	Savea	1961	Matti Kivioja	Löytöpaikka Lappajärvi 65. Peltoa kyntäessä
		tuuran katkelma	Kirkonkylä	Hyytinen/Kirkkoranta	1950- l.	Verner Alanen	1000 00 5856 Kirkkoniemi
		tasataltoa	Tarvola	Hautala	1951	Yrjö Hautala	Löytöpaikka Lappajärvi 14. Ruuhilahden rannasta
		kourutaltoa	Itäkylä	Pellonpää	1952	Taimi Övermark	Löytöpaikka Lappajärvi 11. Mahd. 3 kiviesineitä löytö- nyt aiemmin lähipeltoilta
		pohjalainen kirves	Kirkonkylä	Hyytinen/Kirkkoranta	1918	Verner Alanen	1000 00 5856 Kirkkoniemi
		reikäkivi	Lamminkylä	Kyrönsaari	1925	Antti Puusti	403 01 0004 Kyrönsaari
		pienoistasataltoa	Lamminkylä		1930- l.	Erkki Lammi	403 01 0006 Keskinen
		kirveen teräkatkelma	Lamminkylä				Löytöpaikka Lappajärvi 63. Tuotu Lamminkylän kansakoulusta.
		pohjalainen kirves	Lamminkylä	Hernesniemi		Heikki Hernes- niemi	Löytöpaikka Lappajärvi 33.
		pohjalainen kirves	Lamminkylä	Nykälä	1954	Kalevi Nykänen	403 01 0001 Leirintäalue, Alatuvan tupapeltoa auratess useita kiviesineitä löytynyt aik.
		poikkiteräinen kirves	Lamminkylä	Perälä	1940- l.	Juho Lammi	Löytöpaikka Lappajärvi 10. Perälän talon Väljokeen viettävältä pellolta
		poikkikirves	Itäkylä				Löytöpaikka Lappajärvi 62. Tuotu Rantakankaan kansakoulusta.
LAPPAJÄRVEN KIRKONKYLÄ KORRI							
		reikäkivi	Kirkonkylä	Korri		Matti Korri	Löytöpaikka Lappajärvi 37. Löytynyt Korrin talon maasta
KÖÖPENHAMINAN MUSEO							
2,8,10,11		"pienehkö kivi"					

		nuolenkärki	Kirkonkylä	Pappila	1845		Löytöpaikka Lappajärvi 67. Löytynyt perunannostossa läheltä pappilan rakennuksia
		"kiilamainen kivi"	Kärnäsaari				Löytöpaikka Lappajärvi 68. Kärnäsaaren rannasta.
VAASAN REAALILYSEO							
4							
KUOPION KUUROMYKKÄIN KOULU							
		tasatalta	Itäkylä	Murtoniemi		A. Murtoniemi	Löytöpaikka Lappajärvi 60. Talon pellostä
RAUMAN SEMINAARI (Savonlinnan maakuntamuseo)							
		pohjalaisen kirveen lohko					
		tasatalta	Itäkylä	Repulinneva	1932	Matti Sadeharju	Löytöpaikka Lappajärvi 27. Uuden ojan pohjasta n. 50-60 cm syvyydestä
POHJANMAAN HISTORIALLINEN MUSEO							
52-152		tuura	Itäkylä	Toivola	1952	Toivo ja Eero Toivonen	Löytöpaikka Lappajärvi 55. Peltoa aurattaessa
242		vasarakirveen katkelma					
244		kourutaltoa					
245		tasatalta					
246		tasatalta					
248		reikäkivi					
249		soikea tuluskivi					
880		kirves	Lamminkylä	Koskela	1899	Matti Koskela	403 01 0005 Ahopelto
881		tasatalta	Itäkylä	Uusimäki	1899	Matti Uusimäki	Löytöpaikka Lappajärvi 64
954		kourutaltoa					
SAVONKYLÄ YLIPÄÄN KANSAKOULU							
		reiällinen kiviase	Savonkylä	Ylipää			Löytöpaikka Lappajärvi 66. Löytynyt koulun ja rannan väliseltä rinteeltä.