



KOTKA
Kunnaninventointi
Katja Vuoristo 2005-2006



SISÄLLYS

KARTTAOTE INVENTOIDUSTA ALUEESTA.....	3
1. JOHDANTO.....	4
1.1. INVENTOINNIN LÄHTÖKOHDAT.....	4
1.2. INVENTOITU ALUE.....	4
1.3. VESISTÖN KEHITTYMINEN.....	6
1.4. KENTTÄTYÖMENETELMÄT.....	7
1.5. ALUEEN TUTKIMUSHISTORIA.....	8
2. LUETTELO KOTKAN MUINAISJÄÄNNÖSKOhteista.....	10
3. YHTEENVETO.....	12
4. VUONNA 2006 INVENTOIDUT MUINAISJÄÄNNÖSKOhteET.....	14
4.1. VANHAT TUNNETUT KOhteET.....	14
HAAPASAARI 1.....	14
HAAPASAARI 2.....	15
HAAPASAARI 3.....	16
TAMPSAN KANSAKOULU.....	18
ITÄRANTA.....	20
SUNAKIELI.....	22
RANTAHÖYTERI.....	24
SALOVAARA.....	26
ITÄHÖYTERI.....	28
POHJOISHÖYTERI.....	29
KOILLISHÖYTERI.....	30
OJAMAA.....	32
SULJENTO.....	34
KUPPARKORPI.....	36
SAUKKO.....	37
TUULI.....	39
VILKKI.....	41
KALLIOLA.....	42
VILKIN SAHA.....	43
NIKKARINMÄKI.....	44
NOVETA.....	45
MÄYRÄNMÄKI.....	47
KOIVISNIITYNMÄKI.....	48
KAPIO.....	49
SUURET NIITYT.....	50
JUURIKORPI 1.....	51
JUURIKORPI 2.....	52
JOUTSENJOKI S.....	54
JOUTSENJOKI N.....	55
METSÄNIITTY.....	56
KIVIMÄKI 1.....	58
KIVIMÄKI 2.....	59
SANTAMÄKI.....	61
LEHMÄSAARI 1.....	63
LEHMÄSAARI 2.....	64
LEHMÄSAARI 3.....	65
VUORISAARI.....	67
JAAKKOLA.....	69

4.2. UUDET LÖYDETYT KOHTEET.....	71
TÖKKERI.....	71
VEHKALUOTO	73
SANTALAHTI.....	75
URONPELLOT.....	78
KARHUNSUO.....	80
KOPPELI.....	83
HÄRMÄNSUO.....	85
HÄRMÄNKANGAS.....	87
KULTAANMÄKI.....	89
IISAKKALA.....	91
RAPAVUORI.....	93
KALTELKALLIO.....	97
SUURIKYLÄ.....	98
LAUKKANIEMI.....	100
5. VUONNA 2005 INVENTOIDUT MUINAISJÄÄNNÖSKOHTEET.....	101
5.1. VANHAT TUNNETUT KOHTEET.....	101
PARIKAN HAUTAUSMAA.....	101
PYKINKOSKI.....	103
KYTKINASEMA.....	105
KULTAAN TIENHAARA.....	106
RUHANKOSKI.....	107
MYLLYKOSKI.....	109
KATITNIEMI.....	112
NISKASUO.....	114
TERVANIEMI.....	122
HEPOSUONPELTO.....	123
EINOLA.....	124
TÖYRYLÄ.....	126
PORKKA.....	128
NIKELI.....	130
SAVIOJANMÄKI.....	132
TURVEAHO.....	133
EEROLAN METSÄ.....	134
EEROLAN MÄKI.....	136
KUKKURMÄKI.....	138
MÄNTYMÄKI.....	139
PELLONVUORI.....	141
5.2. VUONNA 2005 LÖYDETYT KOHTEET.....	144
HEIJARI.....	144
LAAJAKOSKENHARJU.....	147
KORELA.....	149
HEPOSUONPELTO 2.....	151
MUSTAVALKOKUVA- JA DIAPOSITIIVILUETTELO.....	153

LIITE 1

KARTTAOTE INVENTOIDUSTA ALUEESTA



Mk 1: 250 000. Kotkan kunta on rajattu sinisellä viivalla.

1. JOHDANTO

1.1. INVENTOINNIN LÄHTÖKOHDAT

Kotkassa tehtiin vuonna 2006 kuntainventointi, jonka ensimmäinen osa tehtiin 15.5.–18.5.2006 ja toinen osa tehtiin syksyllä 11.–15.9.2006. Maastotöitä edelsi viikon pituinen esityö, jonka aikana tehtiin käytännönjärjestelyjä sekä käytiin läpi arkeologian osaston arkistossa sijaitsevaa materiaalia. Lisäksi tällöin tehtiin kartta-analyysi. Inventoinnin jälkitöihin eli mm. raportin laadintaan sekä löytöjen ja valokuvien luettelointiin käytettiin kolme viikkoa vuoden 2006 joulukuussa. Museoviraston arkeologian osaston rahoittaman tutkimuksen kokonaiskustannukset olivat 5840 €. Museoviraston kuntainventointiin yhdistettiin Mussalon sataman suunnitellun laajennusalueen maastotarkastus, joka kesti yhteensä neljä päivää. Tutkimuksen kustansi Kotkan Satama Oy. Vuoden 2006 inventoinnissa jätettiin Kymijoen ympäristö huomioimatta, koska tällä alueella tehtiin jo syksyllä 2005 yhteensä 1,5 viikon pituinen maastoinventointi. Alue oli rajattu osayleiskaava-alueeksi ja inventoinnin tilasi pääkonsulttina toimiva MA-arkkitehdit. Em. inventoinnit suoritti FM Katja Vuoristo. Lisäksi 15.–17.5.2006 välisenä aikana kenttätöihin osallistui vapaaehtoisena FM Teemu Mökkönen.

Kuntainventoinnin lähtökohdat olivat puhtaasti tieteelliset, sillä Kotkan muinaisjäännekohteet on inventoitu viimeksi vuonna 1967. Tämän jälkeen kunnassa on tehty yksittäisiä maastotarkastuksia ja joitakin kaivauksia, mutta pääosin tiedot esihistoriallisista kohteista olivat vanhentuneita. Tämän vuoksi kaikki esihistorialliset entuudestaan tunnetut kohteet pyrittiin tarkastamaan. Ensisijaisesti maastotarkastuksessa etsittiin kuitenkin uusia entuudestaan tuntemattomia kohteita.

Tässä inventointikertomuksessa Kotkan kunnan alueella tehdyt kolme inventointia, Kymijoen osayleiskaava-alueen, Mussalon sataman laajennusalueen ja kunnaninventoinnit, on kerätty yhteen. Kahdesta ensimmäisestä on jätetty myös erilliset raportit.

1.2. INVENTOITU ALUE

Kotka sijaitsee Kaakkois-Suomessa Suomenlahden rannalla Anjalankosken, Haminan ja Pyhtään välissä. Kotkan kuntaan kuuluu myös entiset Karhulan ja Kymin kunnat. Kunnan poikki kulkee itärajalle vievä valtatie 7 sekä pohjoisen suuntaan Kouvolaan päin kulkeva valtatie 15. Lisäksi Kotkan keskustasta lähtee Kouvolaan vievä rautatie. Kotkaa halkoo pohjois-eteläsuunnassa Kymijoki, joka noudattaa pohjoisessa kunnanrajaa. Joki haarautuu etelässä Parikan asuinalueen molemmille puolille. Läntisempi jokihaara jakautuu kahtia vielä Kyminlinnan pohjoispuolella Kokonkosken kohdalla laskien mereen Hovinsaaren molemmilta puolilta. Itäisin jokihaara laskee Sunilanlahteen. Kymijoki erottaa lännessä Pernoon muusta kunnasta.

Kotkan keskusta on rakennettu Kotkansaarelle ja sen eteläpuolella Kirkonmaanselällä on useampia saaria, joista suurimmat ovat Kuutsalo sekä Kirkonmaa sekä lounaispuolella sijaitseva Mussalo, joka on yhdistetty silloilla mantereeseen. Saarilla on sekä ympärivuotista asutusta että kesämökkejä ja osaan niistä on päivittäinen veneyhteys. Mussalo on hieman tiheimmin rakennettu ja sen eteläkärjessä on satama-alue, jota

olla laajentamassa myös lähellä sijaitsevalle Vehkaluodolle ja Tuohipöllön saarelle. Mussalon länsiosassa on golfkenttä ja lomakylä. Maastoltaan alue vaihtelee paljaista kallioista pieniin suoalueisiin.

Kotkan keskustan ympäristö on tiheään rakennettua asuinalueita. Kotkansaaren pohjoispuolella on täyteen rakennettu Hovinsaari, jonka itäosassa sijaitsee Hietasen satama-alue. Hovinsaaren pohjoisosassa sijaitsee Kymnlinna, jonka pohjoispuolelle jää Kymijoen jokihaarojen rajaama Parikan pientaloalue. Myös Hovinsaaren länsipuoli, Karhuvuori ja Ruonala, on rakennettu tiheästi. Karhuvuoren länsipuolella on vielä jonkin verran jäljellä rakentamatonta paikoin kallioista ja kivikkoista metsää, joka ulottuu Pyhtään rajalle saakka. Alueella on myös muutamia pieniä soita. Kallioalueet kohoavat 20 m korkeuskäyrän yläpuolelle, mutta muuten maasto on n. 12,5–15 metriä merenpinnan yläpuolella.

Kotkan keskustasta koilliseen on teollisuusalueeksi otettu Jumalniemi ja sen takana sijaitsee Karhula, jonka keskustan eteläpuolella on Sunilan asuin- ja teollisuusalue. Sunila muodostaa Suomenlahteen rajautuvan niemen, jonka itäpuolella on Östringinlahti. Lahden pohjukan pohjois- ja itäpuolet ovat lähes kokonaan rakentamatonta kallioista havumetsää. Alueella on vain muutamia mökkejä sekä maatiloja. Paikalle vie ainoastaan kapea paikallistie sekä kuntopolku. Lahden koillispuolella on kapea peltoalue, jonka molemmiin puoliin on paljaita 10–20 metriä merenpinnan yläpuolelle kohoavia kallioita. Näillä kallioilla on useita hautaröykkiöitä meren läheisyydessä. Kalliot jatkuvat pohjoisessa Kaarniemeen, jonka länsipuolelle on rakennettu valtatie 7 vieressä sijaitseva Otsolan pientaloalue.

Otsolan takana pohjoisessa on Ristinkallion asuinalue, jonka pohjoispuolella kohoaa hiekkainen lähinnä havupuita kasvava Santamäki. Alueella on useita vanhoja hiekkakuoppia, jotka ovat tuhonneet maastoa. Korkeimmillaan Santamäki on n. 40 m mpy. Alueen luoteispuolella kulkee rautatie, jonka takana nousee yli 70 metriin kohoava Ohrakangas. Alueen eteläosassa on pieni asuinalue ja kankaan laelle on rakennettu moottoriurheilukeskus sekä lentokenttä. Ohrakangas on maaperältään pääasiassa hiekkaa ja alueen keskiosassa sijaitsevat vanhat hiekanottoalueet ovat tuhonneet lähes kokonaan kahden suon väliin jäävän Kapiaharjun. Ohrakankaalla sekä sen pohjoispuolella sijaitsevalla Kyntösuonkankaalla on useita soita ja ne laajenevat pohjoiseen mentäessä laajoiksi suoalueiksi, jotka jatkuvat Kymijoen rantaan. Rannat on raivattu pelloiksi. Soiden väleissä on pienempiä hiekkakankaita sekä kallioalueita. Ohrakankaan pohjoisosassa ennen laajoja suoalueita on itä-länsisuuntainen kalliovyöhyke, joka alkaa Hurukselantien itäpuolelta ja jatkuu valtatie 15 viereen. Myös Ohrakankaan lentokentän lähellä Hurukselantien vieressä on kalliomaastoa, jonka kaakkoisosassa on kivilouhos.

Valtatie 15 ympäristö on maastoltaan hyvin vaihtelevaa. Alueen eteläosassa on Tavastilan ja Saksalan vanhat kylät. Niiden välissä kulkee kapea Nummenjoki, jonka molemmat puolet on raivattu pelloiksi aina Juurikorpeen saakka. Jokilaakson itä- ja pohjoispuolella maasto on pääasiassa kivikkoista metsää, mutta paikoin alueella on pienempiä hiekkakankaita, jotka sijaitsevat soiden tai pienten jokihaarojen läheisyydessä. Näiden alueiden korkeus vaihtelee 15–40 metrin välillä. Valtatie 15 koillispuolella aivan kunnanrajan lähellä on myös muutamia jyrkkiä ja korkeita kallioita.

Nummenjoen ympäristön lisäksi Kymijoen varrella on laajoja peltoalueita Hurukselasta aina Laajakoskelle saakka. Myös Pernoon puolella joenranta on lähinnä peltoa. Peltojen keskellä on joitakin saarekemaisia hiekkakumpuja, joista osa on rakennettuja. Hurukselan ja Laajakosken välissä on myös osittain kivikkoinen ja osittain hiekkainen metsäalue, joka kohoaa yli 20 metriin. Alueella on useampia hiekkakuoppia, kuten myös alempana sijaitsevalla Laajakoskella, jossa lähes koko Laajakoskenharju on tuhottu hiekanoton yhteydessä. Myös Pernoossa on joitakin hiekkakuoppia. Näistä suurin osa sijaitsee Kymijoen varrella olevilla hiekkakummuilla. Pyhtäälle päin mentäessä maasto muuttuu Pernoon puolella paikoin hyvin kivikkoiseksi moreenisoraksi. Aivan kunnanrajan tuntumassa on myös suuria soita, ja näistä kunnan luoteisosassa sijaitseva Mustajärvensuo kuuluu Valkmusan kansallispuistoon.

1.3. VESISTÖN KEHITTYMINEN

Jääkauden loputtua Suomen maankamara oli painunut huomattavasti nykytasoa alemmaksi ja kivikauden alussa n. 10800–9000 vuotta sitten Suomen rantoja huuhteli Baltian jääjärven ja Yoldiameren jälkeen syntynyt makeavetinen Ancylusjärvi, jonka pinta oli Etelä-Suomessa korkeimmillaan n. 60 metriä nykyistä ylempänä. Maankohoamisen seurauksena Ancylusvaiheen loppupuolella järvenlahtia alkoi vähitellen kuroutua omiksi järvikseen ja tällöin syntyivät mm. Päijänne ja Saimaa. Ancylusvaiheen jälkeen n. 6500 eKr. syntyi nykyistä Itämeren suolaisempi Litorinameri, koska maankohoaminen kallisti Ancylusjärveä etelään. Tällöin Tanskan salmien kohdalle muotoutui uoma Pohjanmereen ja suolaista merivettä pääsi sekoittumaan järviveteen.

Kivikauden alussa vain pieni osa Kotkasta oli meren yläpuolella, mutta kauden kuluessa alueelle alkoi muodostua järviä ja jokia, kun maa pikkuhiljaa alkoi kohota. Pohjanlahdella ranta nousi Kaakkois-Suomea nopeammin, minkä vuoksi Suomi kallistui vuosituhansien ajan kaakkoon päin. Tästä johtuen vedet alkoivat nousta maan kaakkoisosissa ja Päijänteeseen vedet nousivat Heinolan harjua vasten murtaen lopulta sen. Harjun murruttua Päijänteeseen vedet alkoivat virrata Suomenlahteen Kymijokea pitkin n. 4900 eKr. Saimaan vedet virtasivat noin tuhat vuotta ennen n. 3800 eKr. tapahtunutta Vuoksen syntyä. Saimaasta ja Päijänteestä Kymijokeen laskevat vedet kasvattivat huomattavasti joen vesimäärää, mutta Vuoksen puhjettua veden määrä pieneni huomattavasti.

Kymijoki muotoutui kivikaudella kampakeraamisen kulttuurin alussa n. 5000 eKr. nykyisen kaltaiseksi suureksi virraksi ja se vaikutti samalla myös alueen asutuskehitykseen. Kampakeraamiseen vaiheeseen (5000–3200 eKr.) ajoittuvat asuinpaikat sijaitsevat n. 20–25 m nykyisen merenpinnan yläpuolella Litorinameren muinaisrannoilla, kun taas tätä vanhemmat mesoliittiseen kivikauteen (n. 8600–5000 eKr.) ajoittuvat asuinpaikat ovat nykyistä merenpintaa usein vähintään 30–35 metriä ylempänä.¹

¹ Saarnisto, Matti 2004. "Muinainen Kymijoki." Ammoin Ankkapurhassa. Kymenlaaksossa kivikaudella. Helsinki.
<http://www.aaltojenalla.fi>
<http://www.wikipedia.org>

1.4. KENTTÄTYÖMENETELMÄT

Ennen kenttätöiden aloittamista käytiin läpi Museoviraston arkeologian osaston topografisen arkiston tiedot Kotkasta sekä nykyisin Kotkaan kuuluvista Karhulasta ja Pernoosta. Lisäksi tehtiin kartta-analyysi, jonka perusteella maastosta etsittiin uusia muinaisjäänköksiä. Inventoinnista tiedotettiin kahteen otteeseen Kymen sanomissa ja mahdollisten muinaisjäänösvihjeiden varalta lehdessä ilmoitettiin myös puhelinnumero, johon voi ottaa yhteyttä. Yhteydenottoja tuli ainoastaan kaksi ja ne eivät johtaneet uusien muinaisjäänösten toteamiseen. Sen sijaan Mussalon sataman laajennusalueella sijaitsevalta mökinomistajalta saatiin vihje entuudestaan tuntemattomasta muinaisjäänöksestä hyvissä ajoin ennen inventoinnin aloittamista.

Inventoinnissa keskityttiin esihistoriallisiin muinaisjäänköksiin, mutta myös nuoremmat entuudestaan tuntemattomat kohteet huomioitiin. Sen sijaan tunnetut historialliset muinaisjäänökset jätettiin inventoinnin ulkopuolelle. Tällaisia kohteita ovat mm. lukuisat linnoituslaitteet, joista osa sijaitsee pienillä luodoilla sekä Kymnlinna, jota on tutkittu useampana vuotena Museoviraston rakennushistorian osaston toimesta. Lisäksi historiallisen ajan kohteista tarkastamatta jäivät hakkaukset, rajamerkit ja louhokset. Nämä ovat Kymn maakuntamuseon löytämiä ja niiden tiedot on viety muinaisjäänösrekisteriin vasta loppusyksyllä 2006.

Kotkan kunnasta tunnettiin enimmäkseen kivikautisia asuinpaikkoja, jotka sijoittuvat 17–20 metrin korkeuskäyrien paikkeille. Nämä kohteet ajoittuvat neoliittiseen kivikauteen, kun taas mahdollisesti mesoliittiseen kivikauteen ajoittuvia asuinpaikkoja tunnettiin vain muutamia. Nämä kohteet sijaitsevat 25–30 metriä merenpinnasta. Alueelta tunnetut pronssikautiset röykkiöt sijaitsevat matalammalla, noin 15 metrissä, ja rautakautiset noin 10 metrin korkeuskäyrän tienoilla tai alempana. Kartta-analyysissä etsittiin näiltä korkeuksilta sopivia niemekkeitä, lahtia ja kalliota, joita maastossa käytiin tarkastamassa. Lisäksi ylempänä sijaitsevilta paikoilta etsittiin maastollisesti sopivia alueita, kuten esimerkiksi kapeita kankaita, joihin on voitu kaivaa pyyntikuoppia tai mahdollisten järviäntaiden lähellä sijaitsevia hiekkaterasseja. Myös korkeammat ja näkyvillä paikoilla sijaitsevat kallioalueet huomioitiin. Kartta-analyysiin ei sisällytetty historiallisen ajan vanhoja karttoja, koska inventointi ei sisältänyt historiallisen ajan muinaisjäänösinventointia. Rautakautista asutusta etsittäessä vanhoista kartoista olisi saattanut olla apua, mutta esitöiden yhteydessä niitä ei ehditty käydä läpi.

Vuonna 2005 Kymn osayleiskaava-alueen inventoinnin yhteydessä vanhoista kohteista tarkastettiin niiden kunto ja selvitettiin myös niiden laajuutta, mutta vuoden 2006 inventoinnissa ei tunnettujen kohteiden laajuutta yritetty määrittää. Tällöin niistä tarkastettiin ainoastaan muinaisjäänösten kunto ja mahdollinen säilyneisyys. Osa muinaisjäänöksistä sijaitsi muokkaamattomilla pelloilla, jolloin kohteita ei päästy tutkimaan tarkemmin. Paikoin tunnetuilla kohteilla tehtiin koekuoppia muinaisjäänösalueen laajuuden selvittämiseksi, lisäksi alueita kairattiin. Uusia kohteita etsittäessä suoritettiin pintapöimintää ja koekuopitettiin todennäköisiä alueita. Vanhojen muinaisjäänösten sijaintitiedot tarkastettiin ja osa niistä kuvattiin. Myös mahdolliset tuhoutuneet alueet mitattiin. Uusista kohteista kaikki valokuvattiin ja niiden sijaintitiedot otettiin ylös GPS-paikantimella. Tarvittaessa löydetyistä muinaisjäänöksistä piirrettiin luonnoskartta. Uusia irtolöytökohteita ei Kotkasta tunnettu, eikä vanhoja jo aiemmin tarkastettuja kohteita käyty enää läpi.

Entuudestaan tunnetuista muinaisjäännöskohteista kerättiin löytöjä sellaisilta alueilta, jotka olivat tuhoutuneet tai vaarassa sortua. Uusista kohteista kerättiin talteen osa löydöistä ja osa jätettiin paikalleen. Vuoden 2005 löydöt on luetteloitu Museoviraston arkeologian osaston KM-numeroille 35779–35787 ja vuoden 2006 löydöt on luetteloitu KM-numeroille 36473–36478.

Entuudestaan tunnettujen muinaisjäännösten arkistotiedot on kerätty Museoviraston arkeologian osaston topografisesta arkistosta. Lisäksi apuna on käytetty muinaisjäännösrekisteriä. Kohteista ilmoitettujen tila- ja rekisteritiedot perustuvat Ammattilaisen Karttapaikan joulukuun 2006 kiinteistötietoihin.

1.5. ALUEEN TUTKIMUSHISTORIA

Ensimmäiset maininnat Kotkan muinaisjäännöksistä ovat jo 1800-luvun lopulta ja hieman tarkempia tietoja niistä on vuosilta 1917–1918, jolloin Ragnar Rosén on kuvaillut Östringinlahden pohjukassa Höyterinpohjan lähellä sijaitsevia röykkiöitä. Myöhemmin näitä röykkiöitä ovat tutkineet Gunnar Rosén vuonna 1947 sekä Timo Miettinen vuosina 1992–1993.

Varhaisin kaivaus Kotkan alueella on tehty vuonna 1929, jolloin Aarne Europaeus tutki Suljennon kivikautista asuinpaikkaa, koska kohteesta otettiin hiekkaa. Monet Kotkan tutkituista kivikauteen ajoittuvista muinaisjäännöksistä onkin tutkittu juuri hiekanoton vuoksi. Tällaisista paikoista Porkan asuinpaikka on alueen tutkituin. Ensimmäisen kerran Porkkaa tutkittiin vuonna 1936, jolloin Jorma Leppäaho teki alueella koekaivauksen, koska paikalta oli löytynyt vesijohtokaivantoa tehtäessä kampakeramiikkaa. 30 vuotta myöhemmin, vuosina 1968–1969, Aimo Kehusmaa kaivoi samalla paikalla, koska alueelta oli ajettu soraa. Vuonna 1973 Ari Siiriäinen totesi tarkastuskäynnillään osan Porkan asuinpaikanteista tuhoutuneen soranoton yhteydessä ja Lea Väkeväinen tutki samana vuonna tuhoutumisvaarassa olevia alueita. Viimeksi Porkassa on kaivettu vuonna 1981 Timo Miettisen toimesta.

Aimo Kehusmaa on kaivanut Porkan asuinpaikan lisäksi kahdessa muussa kohteessa. Myös nämä ovat sijainneet hiekkakuopan reunalla. Vuonna 1968 Kehusmaa tutki Koivisniitynmäen hiekanotossa lähes kokonaan tuhoutunutta hautaa ja vuonna 1968 hän kaivoi Tuulin asuinpaikalla. Muita hiekanoton vuoksi tutkittuja kohteita ovat Juurikorpi I ja Vilkki, joissa Gunnar Rosén teki tutkimuksia vuosina 1948–1950 sekä 1952 ja Nikkarinmäki, jossa on kaivettu vuosina 1952 (Gunnar Rosén), 1959 (Ville Luho) ja 1961 (Marketta Waris). Marketta Waris kaivoi vuonna 1961 myös Nikelissä soranottoapaikan vieressä ja tutkimuksissa todettiin soranoton tuhonneen asuinpaikan lähes kokonaan. Juurikorpi I:ssä viimeisimmät tutkimukset on tehty vuonna 1983, jolloin Matti Bergström selvitti asuinpaikan säilyneen osan laajuutta.

Kotkassa on tehty pelastuskaivauksia myös muista syistä kuin maansiirron vuoksi. Jyri Kokkonen on vuonna 1982 tutkinut Pykinkosken ja Myllykosken asuinpaikkoja A. Ahlsrömin voimalahankkeen johdosta. Pykinkoskella on lisäksi kaivettu vuonna 1985, jolloin Tuija Wallenius-Saksanen saattoi Kokkosen aloittaman koekaivauksen loppuun. Vuonna 1988 Tuija Wallenius johti samalla paikalla työllisyyskaivauksia, minkä

jälkeen kyseisellä alueella ei ole suoritettu tutkimuksia. Tampsan kansakoulun kivikautinen asuinpaikka tutkittiin vuonna 1970 Marianne Schaumanin johdolla, koska alueelle rakennettiin kerrostaloja.

Viimeisin kaivaus Kotkassa on tehty vuonna 2006. Tällöin Taisto Karjalainen tutki Niskasuon asuinpaikan metsäaurauksen yhteydessä tuhoutunutta aluetta. Aikaisemmin Niskasuolla on kaivanut Ville Luho vuonna 1966, mutta kaivausten tuloksista ei ole jätetty raporttia. Lisäksi Jyri Kokkonen on tehnyt Niskasuolla koekuopitusta fosfaattikartoituksen ohella.

Kaivaustutkimusten lisäksi Kotkassa on tehty useita tarkastuskäyntejä eri muinaisjäännekohteissa. Myös historiallisia muinaisjäännekohteita sekä merenalaisia kohteita on tutkittu ja kartoitettu jonkin verran. Gunnar Rosén teki em. kaivausten lisäksi inventointeja sekä tarkastuskäyntejä Etelä-Kymenlaaksossa vuosina 1948–1950. Tarkastuskäyntejä Kotkan muinaisjäännekohteisiin on tehty sekä Museoviraston arkeologian osaston että Kymen maakuntamuseon puolelta.

Varsinaiset kuntainventoinnit Kymissä ja Karhulassa on tehty vuonna 1967, jolloin Matti Huurre inventoi nykyisen Kotkan kaupungin alueella. 1960-luvun jälkeen Kymijoen seudulla ei ole suoritettu inventointeja ennen vuotta 2005, jolloin Kymijoen osayleiskaava-alue inventoitiin.

2. LUETTELO KOTKAN MUINAISJÄÄNNÖSKOhteista

Esihistorialliset muinaisjäännökset ja uudet löydetyt kohteet

	KOHDE	KOHDENRO	MUINAISJÄÄNNÖSTYYppi JA AJOITUS	PERUSKARTTA	KESKIKOORDINAATIT JA KORKEUS M MPY
1	Haapasaari 1	285 00 0001	Kuppikivet, rautakautinen ja/tai keskiaikainen	304104 Haapasaari	6686420/3511210, Z = 9 m mpy
2	Haapasaari 2	285 00 0002	Kuppikivet, rautakautinen ja/tai keskiaikainen	304104 Haapasaari	6686420/3511320, Z = 0,8 m mpy
3	Haapasaari 3	285 00 0003	Kuppikivet, rautakautinen ja/tai keskiaikainen	304104 Haapasaari	6686300/3510980, Z = 8 m mpy
4	Tampsan kansakoulu	285 01 0001	Asuinpaikat, kivi- ja/tai pronssikautinen	302410 Karhula	6711650/3495050, Z = 15 m mpy
5	Itäranta	285 01 0002	Röykkiöt, pronssikautinen	302410 Karhula	6711450/3498430, Z = 15 m mpy
6	Sunakieli	285 01 0003	Muinaisjäännösrhmät, pronssikautinen	302410 Karhula	6711620/3499280, Z = 15 m mpy
7	Rantahöyteri	285 01 0004	Muinaisjäännösrhmät, pronssikautinen	302410 Karhula	6711600/3499480, Z = 15 m mpy
8	Salovaara	285 01 0005	Muinaisjäännösrhmät, pronssikautinen	302410 Karhula	6711580/3499520, Z = 11 m mpy
9	Itähöyteri	285 01 0006	Muinaisjäännösrhmät, pronssikautinen	302410 Karhula	6711480/3499630, Z = 15 m mpy
10	Pohjoishöyteri	285 01 0007	hautaröykkiöt, rautakautinen?	302410 Karhula	6711820/3499650, Z = 10 m mpy
11	Koillishöyteri	285 01 0008	hautaröykkiöt, pronssikautinen	302410 Karhula	6711770/3499880, Z = 10 m mpy
12	Ojamaa	285 01 0010	Asuinpaikat, kivikautinen	302407 Pernoo	6717250/3488350, Z = 20 m mpy
13	Suljento	285 01 0030	Asuinpaikat, kivikautinen	302410 Karhula	6719470/3492130, Z = 20 m mpy
14	Kupparkorpi	285 01 0031	Asuinpaikat, kivikautinen	302410 Karhula	6716750/3497290, Z = 27,5 m mpy
15	Saukko	285 01 0032	Asuinpaikat, kivikautinen	302410 Karhula	6716720/3497610, Z = 25 m mpy
16	Tuuli	285 01 0033	Asuinpaikat, kivikautinen	302410 Karhula	6718400/3499820, Z = 15 m mpy
17	Vilkki	285 01 0034	Asuinpaikat, kivikautinen	302410 Karhula	6719480/3498550, Z = 15 m mpy
18	Kalliola	285 01 0035	Asuinpaikat, kivikautinen	302410 Karhula	6719460/3498440, Z = 15 m mpy
19	Vilkin saha	285 01 0036	Muinaisjäännösrhmät, kivikautinen ja historiallinen	302410 Karhula	6719550/3498380, Z = 15 m mpy
20	Nikkarinmäki	285 01 0037	Asuinpaikat, kivikautinen ja/tai pronssikautinen	302410 Karhula	6719730/3498230, 15 m mpy
21	Noveta	285 01 0038	Asuinpaikat, kivikautinen	302410 Karhula	6719850/3498120, Z = 20 m mpy
22	Mäyränmäki	285 01 0039	Asuinpaikat, kivikautinen	302411 Juurikorpi	6720660/3497530, Z = 20 m mpy
23	Koivisniitynmäki	285 01 0040	Asuinpaikat, kivikautinen	302411 Juurikorpi	6721070/3498350, Z = 17,5 m mpy
24	Kapio	285 01 0041	Asuinpaikat, kivikautinen	302411 Juurikorpi	6721350/3498280, Z = 20 m mpy
25	Suuret niityt	285 01 0042	Asuinpaikat, kivikautinen	302411 Juurikorpi	6721480/3498280, Z = 20 m mpy
26	Juurikorpi 1	285 01 0043	Asuinpaikat, kivikautinen	302411 Juurikorpi	6721200/3497360, Z = 20 m mpy
27	Juurikorpi 2	285 01 0044	Asuinpaikat, kivikautinen	302411 Juurikorpi	6721300/3497340, Z = 20 m mpy
28	Joutsenjoki S	285 01 0045	Asuinpaikat, kivikautinen	302411 Juurikorpi	6722950/3498070, Z = 20 m mpy
29	Joutsenjoki N	285 01 0046	Asuinpaikat, kivikautinen	302411 Juurikorpi	6723180/3497940, Z = 17,5 m mpy
30	Metsäniitty	285 01 0047	Asuinpaikat, kivikautinen	302411 Juurikorpi	6723350/3497070, Z = 20 m mpy
31	Kivimäki 1	285 01 0048	Louhokset, kivikautinen	302410 Karhula	6717680/3493720, Z = 50 m mpy
32	Kivimäki 2	285 01 0049	Louhokset, kivikautinen	302410 Karhula	6717690/3493510, Z = 48 m mpy
33	Santamäki	285 01 0052	Asuinpaikat, kivikautinen	302410 Karhula	6716440/3497700, Z = 30 m mpy
34	Lehmäsaari 1	1000 00 2361	Hautaröykkiöt, rautakautinen	302312 Kotka	6701340/3499190, Z = 5 m mpy
35	Lehmäsaari 2	1000 00 2362	Hautaröykkiöt, rautakautinen	302311 Rankki	6699480/3499490, Z = 5 m mpy
36	Lehmäsaari 3	1000 00 2363	Hautaröykkiöt, pronssikautinen?	302311 Rankki	6699780/3499360, Z = 12,5 m mpy
37	Vuorisaari	1000 00 2364	Muinaisjäännösrhmät, pronssikautinen?	304103 Kuutsalo	6700390/3504150, Z = 34,5 m mpy
38	Jaakkola	1000 00 4623	Asuinpaikat, kivi- ja/tai pronssikautinen	302410 Karhula	6718325/3498660, Z = 15 m mpy

39	Tökkeri	—	Röykkiöt?, pronssi- ja/ tai rautakautinen	302312 Kotka	6703679/3494367, Z = 12,5 m mpy
40	Santalahti	—	Kivimuurit, historiallinen	302312 Kotka	6700863/3493321, Z = 5 m mpy
41	Vehkaluoto	—	Röykkiöt, rautakautinen	302312 Kotka	6700952–6700955/ 3493281–3493310, Z = 10 m mpy
42	Uronpellot	—	Asuinpaikat, kivikautinen	302411 Juurikorpi	6724309/3496197, Z = 25 m mpy
43	Karhunsuo	—	Asuinpaikat, kivikautinen	302411 Juurikorpi	6723440/3497186, Z = 25 m mpy
44	Koppeli	—	Hiilimilut, historiallinen	302410 Karhula	6716881/3497509, Z = 27,5 m mpy
45	Härmänsuo	—	Asuinpaikat, kivikautinen	302411 Juurikorpi	6724720/3491347, Z = 27,5–30 m mpy
46	Härmänkangas	—	Asuinpaikat, kivikautinen	302411 Juurikorpi	6724119/3491169, Z = 27,5–30 m mpy
47	Kultaanmäki	—	Painanteet, ajoittamaton	302411 Juurikorpi	6721854/3490057, Z = 27,5 m mpy
48	Iisakkala	—	Asuinpaikat, kivikautinen	302407 Pernoo	6719871/3489158, Z = 27,5–30 m mpy
49	Rapavuori	—	Röykkiöt, ajoittamaton	304103 Kuutsalo	6703046/3501278; Z = 20–22,5 m mpy
50	Kantelkallio	—	Puolustusvarustukset?, uusi aika (1. maailmasota?)	304103 Kuutsalo	6703194/3501336, Z = 15 m mpy
51	Suurikylä	—	Leiripaikat?, historiallinen	304103 Kuutsalo	6703268/3502425, Z = 5 m mpy
52	Laukkaniemi	—	Kivirakenteet?, ajoittamaton	304103 Kuutsalo	6704030/3500700, Z = 2,5 m mpy?
53	Parikan hautausmaa	285 01 0009	Asuinpaikat, kivikautinen	302410 Karhula	6712900/3493500, Z = 20 m mpy
54	Pykinkoski	285 01 0011	Asuinpaikat, kivikautinen	302407 Pernoo	6718380/3489820, Z = 20 m mpy
55	Kytkinasema	285 01 0012	Asuinpaikat, kivikautinen	302407 Pernoo	6718770/3489780, Z = 20 m mpy
56	Kultaan tienhaara	285 01 0013	Asuinpaikat, kivikautinen	302407 Pernoo	6718850/3489550, Z = 20 m mpy
57	Ruhankoski	285 01 0014	Asuinpaikat, kivikautinen	302407 Pernoo	6718778/3489443, Z = 20 m mpy
58	Myllykoski	285 01 0015	Asuinpaikat, kivikautinen	302407 Pernoo	6718750/3489210, Z = 20 m mpy
59	Katitniemi	285 01 0016	Löytöpaikat, kivikautinen	302407 Pernoo	6719100/3488350, Z = 20 m mpy
60	Niskasuo	285 01 0017	Asuinpaikat, kivikautinen	302407 Pernoo	6719730/3489030, Z = 20 m mpy
61	Tervaniemi	285 01 0018	Asuinpaikat, kivikautinen	302408 Huruksela	6727030/3486800, Z = 25 m mpy
62	Heposuonpelto	285 01 0019	Asuinpaikat, kivikautinen	302408 Huruksela	6727500/3486600, Z = 25 m mpy
63	Einola	285 01 0020	Asuinpaikat, kivikautinen	302408 Huruksela	6727950/3486920, Z = 25 m mpy
64	Töyrylä	285 01 0021	Asuinpaikat, kivikautinen	302408 Huruksela	6728830/3486690, Z = 20 m mpy
65	Porkka	285 01 0022	Asuinpaikat, kivikautinen	302410 Karhula	6716460/3492660, Z = 20 m py
66	Nikeli	285 01 0023	Asuinpaikat, kivikautinen/ historiallinen	302410 Karhula	6716922/3492352, Z = 22,5 m mpy
67	Saviojanmäki	285 01 0024	Asuinpaikat, kivikautinen	302410 Karhula	6717270/3491840, Z = 17,5 m mpy
68	Turveaho	285 01 0025	Asuinpaikat, kivikautinen	302410 Karhula	6716880/3490780, Z = 15 m mpy
69	Eerolan metsä	285 01 0026	Asuinpaikat, kivikautinen	302410 Karhula	6717000/3490780, Z = 20 m mpy
70	Eerolan mäki	285 01 0027	Asuinpaikat, kivikautinen	302410 Karhula	6717230/3490750, Z = 20 m mpy
71	Kukkurmäki	285 01 0028	Asuinpaikat, kivikautinen	302410 Karhula	6717800/3490320, Z = 17,5 m py
72	Mäntymäki	285 01 0029	Asuinpaikat, kivikautinen	302410 Karhula	6718120/3490000, Z = 15 m mpy
73	Pellonvuori	285 01 0050	Röykkiöt, rautakautinen?	302312 Kotka	6707800/3493180, Z = 11 m mpy
74	Heijari	1000 00 5739	Asuinpaikat, kivikautinen	302410 Karhula	6716658/3492432, Z = 22 m mpy
75	Laajakoskenharju	—	Puolustusvarustukset, uusi aika (1. maailmasota)	302410 Karhula	6714776/3493208, Z = 22 m mpy
76	Korela	—	Puolustusvarustukset, uusi aika (1. maailmasota)	302410 Karhula ja 302312 Kotka	6710113/ 3493892, Z = 5 m mpy
77	Heposuonpelto 2	—	Löytöpaikat, historiallinen	302408 Huruksela	6727561/3486600, Z = 25 m mpy

Historiallisen ajan tarkastamattomat muinaisjännökset

	KOHDE	KOHDENRO	MUINAISJÄÄNNÖSTYYPPI JA AJOITUS	PERUSKARTTA	KESKIKOORDINAATIT JA KORKEUS M MPY
1	Kuutsalo	285 01 0051	Uunit, historiallinen	304103 Kuutsalo	6702740/3500180, Z = 5 m mpy
2	Fort Slava	1000 00 1934	Linnakkeet, historiallinen	302312 Kotka	6703420/3498725, Z = 1 m mpy
3	Kenttäpatteri	1000 00 2070	Linnakkeet, historiallinen	302312 Kotka	6704200/3496929, Z = 10 m mpy
4	Kyminkartanon alueen kaivannot	1000 00 2071	Linnakkeet, historiallinen	302410 Karhula	6711411/3493381, Z = 5–7,5 m mpy
5	Langinkosken varustukset	1000 00 2072	Linnakkeet, historiallinen	302312 Kotka	6708712/3493839, Z = 2,5 m mpy
6	Kyminlinnan maalinnoitus	1000 00 2073	Linnakkeet, historiallinen	302410 Karhula	6710722/3494035, Z = 7,5–10 m mpy
7	Redutti Tiutinen	1000 00 2074	Linnakkeet, historiallinen	302312 Kotka	6706211/3499505, Z = 2,5 m mpy
8	Redutti Halla	1000 00 2075	Linnakkeet, historiallinen	302312 Kotka	6707875/3498405, Z = 2,5 m mpy
9	Redutti Kotka	1000 00 2076	Linnakkeet, historiallinen	302312 Kotka	6705498/3496099, Z = 10 m mpy
10	Redutti Majasaari	1000 00 2077	Linnakkeet, historiallinen	304103 Kuutsalo	6706119/3500097, Z = 1 m mpy
11	Redutti Pitkäsalmi	1000 00 2078	Linnakkeet, historiallinen	302312 Kotka	6706842/3498877, Z = 10 m mpy
12	Ruotsinsalmen majakkka	1000 00 2079	Linnakkeet, historiallinen	302312 Kotka	6705385/3496282, Z = 20 m mpy
13	Ruotsinsalmi	1000 00 2080	Linnakkeet, historiallinen	304103 Kuutsalo	6705227/3500594, Z = 2, 5 m mpy
14	Fort Elisabet	1000 00 2081	Linnakkeet, historiallinen	302312 Kotka	6703807/3497658, Z = 2,5–5 m mpy
15	Fort Katarina	1000 00 2082	Linnakkeet, historiallinen	302312 Kotka	6704303/3496726, Z = 20 m mpy
16	Kuutsalo Autionkylä	1000 00 2447	Kiviaidat, historiallinen	304103 Kuutsalo	6701670/3501540, Z = 0 m mpy
17	Jylppy, Ruotsinsalmen sotilassairaala	1000 00 3668	Rakennuksenpohjat, historiallinen	302410 Karhula	6710400/3494850, Z = 2,5 m mpy
18	Heinlahti	1000 00 5932	Rajamerkit, historiallinen	302312 Kotka	6709444/3490490, Z = 15 m mpy
19	Norssaari	1000 00 5935	Hakkaukset, historiallinen	302312 Kotka	6705247/3495659, Z = 5 m mpy
20	Mansikkalahti	1000 00 6106	Hakkaukset, historiallinen	302312 Kotka	6704480/3497330, Z = 2,5 m mpy
21	Salakanniemi	1000 00 6107	Louhokset, historiallinen	302312 Kotka	6705020/3495530, Z = 1 m mpy
22	Jumalniemi	1000 00 6108	Louhokset, historiallinen	302312 Kotka	6709400/3496080, Z = 5 m mpy
23	Siikakoski	1000 00 6112	Hakkaukset, historiallinen	302410 Karhula	6711710/3493040, Z = 2 m mpy
24	Varissaari	1000 00 6113	Hakkaukset, historiallinen	302312 Kotka	6703750/3497645, Z = 1 m mpy
25	Sammalsaari	1000 00 6114	Rajamerkit, historiallinen	302312 Kotka	6702000/3491670, Z = 10 m mpy

3. YHTEENVETO

Kotkassa tehtiin vuonna 2006 kahden viikon pituinen kuntainventointi, jonka tarkoituksena oli etsiä uusia muinaisjännöksiä kunnan alueelta sekä selvittää entuudestaan tunnettujen muinaisjännösten nykyinen kunto. Lisäksi Kotkassa tehtiin keväällä 2006 neljän päivän pituinen inventointi, joka liittyi Mussalon satama-alueen laajennussuunnitelmiin sekä syksyllä 2005 1,5 viikon pituinen osayleiskaava-alueen inventointi Kymijoen ympäristössä.

Kuntainventoinnissa keskityttiin mantereella sijaitseviin esihistoriallisiin muinaisjännöksiin, mutta myös historiallisen ajan entuudestaan tuntemattomat kohteet huomioitiin. Saaristoa käytiin läpi huonojen kulkuyhteyksien vuoksi vain osittain. Mussalon satamahankkeen yhteydessä tutkittiin laajennusalueen alle jäävät saaret ja kuntainventoinnissa ehdittiin tarkastaa osa Kuutsalon saaresta. Inventoinnissa käytiin kartta-analyysin pohjalta läpi sellaisia alueita, jotka voisivat topografialtaan olla todennäköisiä esihistoriallisia

asuinpaikkoja tai muita muinaisjäännöskohteita, kuten esimerkiksi röykkiöalueita. Lisäksi maastossa tarkastettiin entuudestaan tunnetut esihistorialliset muinaisjäännökset sekä niiden ympäristöä.

Kotkasta tunnettiin ennen vuosien 2005–2006 inventointeja yhteensä 85 muinaisjäännöskohdetta, joista 60 ajoittui esihistorialliseen aikaan. Vuoden 2005 inventoinnissa uusia kohteita löydettiin yhteensä kolme. Näistä yksi ajoittuu kivikauteen ja kaksi historialliseen aikaan. Lisäksi kahdella kivikautisella asuinpaikalla havaittiin merkkejä myös historialliseen aikaan ajoittuvista rakenteista. Vuoden 2006 inventoinneissa löydettiin yhteensä 13 uutta kohdetta ja lisäksi kahdelta entuudestaan tunnetulta muinaisjäännösalueelta löytyi uusia rakenteita. Uusista kohteista viisi on kivikautisia asuinpaikkoja ja kaksi on todennäköisesti pronssi- ja rautakauteen ajoittuvia röykkiöitä. Rautakautiseksi ajoitettu röykkiöalue sijaitsee Mussalon sataman laajennusalueella ja kohde sisältää ainakin kymmenen matalaa röykkiötä. Viisi inventoinnissa löydettyä kohdetta ajoittuu todennäköisesti historialliseen aikaan. Löydetyistä kohteista yksi, metsässä sijaitseva painanne, on ajoittamaton. Yksi mahdollinen muinaisjäännösalue, joka sijaitsee Kuutsalossa, jäi ajanpuutteen vuoksi tarkastamatta. Kohteesta saatiin vihje paikalliselta asukkaalta.

Inventointien jälkeen Kotkasta tunnettiin yhteensä 101 muinaisjäännöstä sekä yksi mahdollinen kohde. On kuitenkin otettava huomioon, ettei nyt tehdyssä inventoinnissa ole pystytty käymään kattavasti läpi koko kuntaa. Maastotarkastuksissa on käyty kartta-analyysin pohjalta läpi vain tiettyjä maastollisesti lupaavia alueita. Myös muutamat topografisesti sopivista paikoista jäivät inventoinnin ulkopuolelle vaikeiden kulkuyhteyksien vuoksi. Mantereella tällaisia alueita ovat mm. Ojanteen ja Peippolan välistä kulkevan rautatien luoteispuoli, joka sijaitsee n. 20 m mpy sekä Pernoossa sijaitseva Kolisevanmetsä. Huonojen kulkuyhteyksien sekä ajanpuutteen vuoksi myös lähes koko Kotkan saaristo on jouduttu jättämään inventoinnin ulkopuolelle. Joitakin saaria pystyttiin tarkastamaan kuitenkin osin ja tulokset näiltä alueilta olivat lupaavia. On todennäköistä, että uusia muinaisjäännöskohteita on myös tutkimatta jääneillä saarilla. Saaristoalue tulisikin inventoida vielä erikseen, jotta tiedot Kotkan muinaisjäännöksistä saataisiin kattavasti koko kunnan alueelta. Tämä vaatisi noin yhden viikon maastotarkastukseen sekä veneen kuskeineen koko ajaksi käyttöön. Lisäksi Kotkassa tulisi suorittaa historialliseen aikaan keskittyvä inventointi. Alueella on vanhoja kylänpaikkoja, kuten mm. Saksala ja Tavastila sekä Mammulanmäki, joissa on voinut vielä säilyä merkkejä vanhemmasta asutuksesta. On todennäköistä, että Kotkassa on myös useita sotahistoriaan liittyviä entuudestaan tuntemattomia muinaisjäännöksiä. Näitä löytyi muutamia myös tämän inventoinnin yhteydessä.

Inventoinnissa tarkimmin läpikäydyt alueet sekä eniten lisäinventointia tarvitsevat alueet on merkitty liitteeseen 1.

Helsingissä 28.2.2007

K. Vuoristo, FM

4. VUONNA 2006 INVENTOIDUT MUINAISJÄÄNNÖSKOhteET

4.1. VANHAT TUNNETUT KOhteET

KOTKA HAAPASAARI 1

285 00 0001

PERUSTIEDOT KOhteESTA

Laji: kiinteä muinaisjäännös

Muinaisjäännöstyyppi: kultti- ja tarinapaikat

Tyypin tarkenne: kuppikivet

Ajoitus: rautakautinen ja/tai keskiaikainen

Rauhoitusluokka: 1

Lukumäärä: 1

Koordinaatit: pkoo 6686420, ikoo 3511210, Z = 9 m mpy

Koordinaattiselite: keskikoordinaatit

Etäisyystieto: Kotkan kirkosta 24 km kaakkoon

Pinta-ala: -

Peruskartta: 3041 04 Haapasaari

Tila:

Omistaja:

285-413-1-5, (Nimetön)

Kari Juhani Puska, Haapasaari, 48100 Kotka

ARKISTOTIEDOT

1989 Timo Miettinen, tarkastus

1991 Timo Miettinen, J-P. Taavitsainen

ja Matti Saarnisto, tarkastus

1999 Pirjo Uino ja Timo Miettinen, tarkastus

LÖYDÖT

-

-

-

VUODEN 2006 INVENTOINTI

ei tarkastettu

Karttaotteet: peruskartta (ks. s. 17)

Kohde sijaitsee Kotkan kirkosta n. 24 km kaakkoon Kirkonmaanselällä Haapasaarella. Saaren vieressä kulkee itäisen Suomenlahden kansallispuiston raja. Paikka on Haapasaaren itäpuolen eli ns. Uustinpuolen korkeimmalla kohdalla. Kuppikiveksi arveltu kivi on tasapintainen ja sen laakealla pinnalla on hieman reunoja kiertäen kahdeksan selkeää kuppimaista syvennystä ja viisi epävarmaa kuoppaa. Kuopat ovat maljamaisia ja kookkaita. Suurin syvennys on 12 x 8 cm.

Kohteessa ei päästy huonojen kulkuyhteyksien vuoksi käymään vuoden 2006 inventoinnin yhteydessä.

PERUSTIEDOT KOHTEESTA

Laji: mahdollinen muinaisjäännös

Muinaisjäännöstyyppi: kultti- ja tarinapaikat

Tyypin tarkenne: kuppikivet

Ajoitus: rautakautinen ja/tai keskiaikainen

Rauhoitusluokka: ei määritelty

Lukumäärä: 1

Koordinaatit: pkoo 6686420, ikoo 3511320, Z = 0,8 m mpy

Koordinaattiselite: keskikoordinaatit

Etäisyystieto: Kotkan kirkosta 24 km kaakkoon

Pinta-ala: -

Peruskartta: 3041 04 Haapasaari

Tila:

Omistaja:

285-413-1-231, Hannula Elina Maaria Nuutti ja Jari Olavi Nuutti, Mällinmutka 1 A 6, 48600 Karhula

ARKISTOTIEDOT

1989 Timo Miettinen, tarkastus

1991 Timo Miettinen, J-P. Taavitsainen
ja Matti Saarnisto, tarkastus

1999 Pirjo Uino ja Timo Miettinen, tarkastus -

LÖYDÖT

-

-

VUODEN 2006 INVENTOINTI

ei tarkastettu

Karttaotteet: peruskartta (ks. s. 17)

Kohde sijaitsee Kotkan kirkosta n. 24 km kaakkoon Kirkonmaanselällä Haapasaarella. Saaren vieressä kulkee itäisen Suomenlahden kansallispuiston raja. Paikka on Haapasaaren itäisenpuolen eli ns. Uustinpuolen itäisimmässä rannassa, jota kutsutaan Takarannaksi. Kuppikiveksi esitetty kivi on noin 10 metrin päässä rantaviivasta. Kyseessä on n. 50 x 60 cm kokoinen pyöreähkö sileäpintainen kivi, jonka pohjoisosassa on kolme isompaa ja kaksi pienempää kuoppaa. Suurimman kuopan halkaisija on 9 cm ja pienimpien 4 cm. Kahdesta kupista lähtee kapeahkot kourut kiven reunoja kohti. Kiveä on arveltu myös luonnon muokkaamaksi, koska se sijaitsee matalassa rantakivikossa.

Kohteessa ei päästy huonojen kulkuyhteyksien vuoksi käymään vuoden 2006 inventoinnin yhteydessä.

PERUSTIEDOT KOHTEESTA

Laji: mahdollinen muinaisjäännös
Muinaisjäännöstyyppi: kultti- ja tarinapaikat
Tyypin tarkenne: kuppikivet
Ajoitus: rautakautinen ja/tai keskiaikainen
Rauhoitusluokka: -
Lukumäärä:
Koordinaatit: pkoo 6686300, ikoo 3510980, Z = 8 m mpy
Koordinaattiselite: keskikoordinaatit
Etäisyystieto: Kotkan kirkosta 24 km kaakkoon
Pinta-ala: -
Peruskartta: 3041 04 Haapasaari
Tila: 285-413-876-1 Omistaja: Haapasaaren osakaskunta

ARKISTOTIEDOT**LÖYDÖT**

1989 Timo Miettinen, tarkastus	-
1991 Timo Miettinen, J-P. Taavitsainen ja Matti Saarnisto, tarkastus	-
1999 Pirjo Uino ja Timo Miettinen, tarkastus-	-

VUODEN 2006 INVENTOINTI

ei tarkastettu
Karttaotteet: peruskartta (ks. s. 17)

Kohde sijaitsee Kotkan kirkosta n. 24 km kaakkoon Kirkonmaanselällä Haapasaarella. Saaren vieressä kulkee itäisen Suomenlahden kansallispuiston raja. Paikka on Kylänlahden itä- ja länsipuolella sijaitsevalla silokalliolla rakennusten läheisyydessä. Kallioon on tehty maljamaisia kuppeja ja niitä sijaitsee viidessä eri kohdassa laajalla alueella. Matti Saarnisto on arvellut kuppeja luonnon muokkaamiksi, mutta perimätiedon mukaan niitä ovat tehneet ajankulukseen myös paikalliset pojat 1800–1900-lukujen taitteessa.

Kohteessa ei päästy huonojen kulkuyhteyksien vuoksi käymään vuoden 2006 inventoinnin yhteydessä.

PERUSTIEDOT KOHTEESTA

Laji: kiinteä muinaisjäänös
Muinaisjäänöstyyppi: asuinpaikat
Tyypin tarkenne: -
Ajoitus: kivi- ja/tai pronssikautinen
Rauhoitusluokka: 3
Lukumäärä: 1
Koordinaatit: pkoo 6711650, ikoo 3495050, Z = 15 m mpy
Koordinaattiselite: keskikoordinaatit
Etäisyystieto: Kotkan kirkosta 6 km pohjoisluoteeseen
Pinta-ala: -
Peruskartta: 3024 10 Karhula
Tila: 285-40-9901-40, Kalliokoskenkadut
Omistaja: Yleinen alue

ARKISTOTIEDOT

1967 Matti Huurre, inventointi
1970 Marianne Schauman, kaivaus

LÖYDÖT

KM 17543
KM 18185

VUODEN 2006 INVENTOINTI

Aika: 15.9.2006 Kuvat: -
Löydöt: - Karttaotteet: peruskartta (ks. s. 19)

Paikka sijaitsee Karhulan Kolkkalassa Kotkan kirkosta n. 6 km pohjoisluoteeseen. Alueen pohjoispuolella nousee kalliainen Äijönvuori. Paikalla on ollut 1960-luvun lopulla Tampsan kansakoulu, josta etelälounaaseen on ollut vanhoja hiekkakuoppia. Yhden kuopan reunoilta löytyi Matti Huurteen vuonna 1967 tekemän inventoinnin yhteydessä kvartsi-iskoksia sekä pieniä keramiikanpaloja. Samalta paikalta löytyi vuonna 1970 kiukaisten keramiikaksi luokiteltuja saviastianpaloja. Tällöin alue tutkittiin Marianne Schaumanin toimesta, koska paikalle rakennettiin kerrostalo.

Paikalla käytiin vuoden 2006 inventoinnin yhteydessä. Maastotarkastuksessa käytiin läpi hieman laajempaa aluetta, joka ulottui nykyisen peruskoulun taakse, mutta asuinpaikan ei todettu ulottuvan kauemmas. Kohdetta voidaan pitää loppuun tutkittuna.

PERUSTIEDOT KOHTEESTA

Laji: kiinteä muinaisjäänнос

Muinaisjäännostyyppi: kivirakenteet

Tyyppin tarkenne: röykkiöt

Ajoitus: pronssikautinen

Rauhoitusluokka: 2

Lukumäärä: 2

Koordinaatit: pkoo 6711450, ikoo 3498430, Z = 15 m mpy

Koordinaattiselite: keskikoordinaatit

Etäisyystieto: Kotkan kirkosta 5,5 km pohjoiskoilliseen

Pinta-ala: -

Peruskartta: 3024 10 Karhula

Tila:

285-402-38-5, Karhula I

Omistaja:

Ahlström Capital Oy, c/o Raija Hoffrén, PL 00101 Helsinki ja

A. Ahlström Oy, Laviantie 22, 29600 Noormarkku

ARKISTOTIEDOT

1967 Matti Huurre, inventointi

LÖYDÖT

-

VUODEN 2006 INVENTOINTI

Aika: 14.9.2006

Kuvat: mv-negatiivit 141808–141809

Löydöt: -

Karttaotteet: peruskartta (ks. s. 31)

Kohde sijaitsee Karhulassa Östringinlahden luoteispuolella Kotkan kirkosta 5,5 km pohjoiskoilliseen. Itärannankadun itäpuolella kohoaa tien vieressä kallio, jonka takana pienen metsänotkelman kupeessa on toinen lähes paljas kallio, joka laskee jyrkästi itään. Gunnar Rosén on maininnut Kaarniemen kaivauskertomuksessaan 1948, että Östringin asutusalueen pohjoislaidassa on kalliolla kolmen röykkiön jäännökset, mutta hän ei ole itse käynyt tarkastamassa paikkaa. Matti Huurre on vuoden 1967 inventoinnin yhteydessä käynyt tarkastamassa alueen ja hän havaitsi kalliolla kahden röykkiön jäänteet, mutta kolmannesta ei kallion laella ollut merkkejä. Sen sijaan Huurre löysi hyvin epävarman pienen kiveyksen (röykkiö C) kallion koillispuolen notkelmasta. Kallion laella sijaitsevista kiveyksistä oli röykkiöstä A jäljellä kivikehän puolikas ja sen itäpuolella oli kalliojyrkänteen alapuolella runsaasti irtokiviä. Röykkiö B sijaitti A:n eteläpuolella noin 15 metrin päässä ja siitä oli jäljellä vain muutama kivi. Loput kivet oli vieritetty kallion itä- ja länsipuolille.

Itärannan röykkiöt käytiin tarkastamassa syksyllä 2006 inventoinnin yhteydessä. Röykkiöt A ja B erottuivat paljaasta kalliosta pienten koivuntaimien ansiosta ja molempien röykkiöiden jäännösten kohdalla oli vain muutamia kiviä ja kivimurskaa. Röykkiöstä A oli edelleen havaittavissa kaareva kehäkiveys. Kallion jyrkänteen alapuolella oli röykkiöiden kohdalla suuret kivikasat. Röykkiö C oli vaikeasti havaittavissa ja kiveys näytti luontaiselta.

Röykkiöiden voidaan katsoa tuhoutuneen lähes kokonaan, mutta ne voidaan liittää laajempaan kokonaisuuteen Östringinlahden pohjois- ja itäpuolella sijaitsevien pronssikautisten röykkiöhautojen kanssa.



141808 Itäranta. Jyrkänteeltä vieritetyt röykkiökivet. Koillisesta. Kuv. K. Vuoristo.



141809 Itäranta, röykkiö A. Koillisesta. Kuv. K. Vuoristo.

PERUSTIEDOT KOHTEESTA

Laji: kiinteä muinaisjäänös

Muinaisjäänöstyyppi: muinaisjäänösryhmät

Tyyppin tarkenne: rökkiöt

Ajoitus: pronssikautinen

Rauhoitusluokka: 1

Lukumäärä: 6

Koordinaatit: pkoo 6711620, ikoo 3499280, Z = 15 m mpy

Koordinaattiselite: keskikoordinaatit

Etäisyystieto: Kotkan kirkosta 5,9 km koilliseen

Pinta-ala: -

Peruskartta: 3024 10 Karhula

Tila:

285-402-38-5, Karhula I

Omistaja:

Ahlström Capital Oy, c/o Raija Hoffrén, PL 00101 Helsinki ja

A. Ahlström Oy, Laviantie 22, 29600 Noormarkku

ARKISTOTIEDOT

1917 Ragnar Rosén

1947 Gunnar Rosén, kaivaus

1963 Anna-Liisa Hirviluoto, kunnostus

1967 Matti Huurre, inventointi

LÖYDÖT

-

KM 11842

-

-

VUODEN 2006 INVENTOINTI

Aika: 14.9.2006

Kuvat: mv-negatiivi 141803

Löydöt: -

Karttaotteet: peruskartta (ks. s. 31)

Kohde sijaitsee Kotkan kirkosta n. 5,9 km koilliseen Östringinlahden pohjukassa Höyterinpohjan pohjoispuolella. Paikka on paikoin sammalta ja jäkälää kasvavaa kalliota, jonka itäreunassa kulkee ulkoilupolku. Rökkiöt sijaitsevat kallion keskivaiheilla lenkkipolun länsipuolella. Kallion länsipuoli on kivikkoista havumetsää. Matti Huurteen inventointiraportissa mainitaan, että ensimmäiset kaksi rökkiötä olisivat löytyneet jo 1800-luvun loppupuolella. Kohteen on käynyt tarkastamassa vuonna 1917 Ragnar Rosén, joka kartoitti alueelta kaksi rökkiötä ja kolme latomusta. Vuonna 1947 Gunnar Rosén havaitsi alueella viisi pyöreää rökkiötä sekä yhden laivalatomuksen ja näistä hän tutki yhtä rökkiötä lukuun ottamatta kaikki muut. Tutkimatta jätetty rökkiö C, jonka halkaisija on 7 m, oli säilynyt parhaiten, kun taas muista oli säilynyt vain osa. Myös laivalatomus oli säilynyt suhteellisen hyvin, kun taas rökkiöstä A oli jäljellä vain muutama kivi. Rökkiöstä B löytyi palanutta luuta, mutta muuten kiveykset olivat löydöttömiä. Rökkiöitä kunnostettiin ja raivattiin vuonna 1963, jolloin paikallisten nuorisjärjestöjen jäsenet putsasivat aluetta Anna-Liisa Hirviluodon valvonnassa. Tällöin alueella sijaitsevan laivalatomuksen sisäosaa täytettiin pienillä kivillä ja tummalla maalla. Paikan on käynyt tarkastamassa Matti Huurre vuonna 1967.

Sunakieli käytiin tarkastamassa syksyllä 2006 inventoinnin yhteydessä ja paikka oli säilynyt vieressä kulkevasta lenkkipolusta ja sen viereen tehdyistä sähköpylväistä huolimatta ennallaan. Sunakieli kuuluu laajempaan pronssikautiseen rökkiökalmistoon muiden Östringinlahden lähellä sijaitsevien rökkiöalueiden kanssa. Kohteen viereen on pystytetty alueen muinaisjäänöksistä kertova infotaulu.



141803 *Sunakieli. Idästä. Kuv. K. Vuoristo.*

PERUSTIEDOT KOHTEESTA

Laji: kiinteä muinaisjäänös

Muinaisjäänöstyyppi: muinaisjäänösryhmät

Tyyppin tarkenne: rökkiöt

Ajoitus: pronssikautinen

Rauhoitusluokka: 1

Lukumäärä: 3

Koordinaatit: pkoo 6711600, ikoo 3499480, Z = 15 m mpy

Koordinaattiselite: keskikoordinaatit

Etäisyystieto: Kotkan kirkosta 5,9 km koilliseen

Pinta-ala: -

Peruskartta: 3024 10 Karhula

Tila:

Omistaja:

285-417-1-466, Salovaara Elli Orvokki Laalo ja Matti Laalo, Höyterintie 174, 48810 Karhula

ARKISTOTIEDOT

1917 Ragnar Rosén

1947 Gunnar Rosén, kaivaus

1967 Matti Huurre, inventointi

1993 Timo Miettinen, kaivaus

LÖYDÖT

-

-

-

KM 28176

VUODEN 2006 INVENTOINTI

Aika: 14.9.2006

Kuvat: mv-negatiivi 141805

Löydöt: -

Karttaotteet: peruskartta (ks. s. 31)

Kohde sijaitsee Kotkan kirkosta n. 5,9 km koilliseen Östringinlahden pohjukassa Höyterinpohjan pohjoispuolella. Sunakielen rökkiöt sijaitsevat Rantahöyteristä n. 200 metriä länteen. Paikka on Salovaaran tilan ohitse kulkevasta paikallistiestä noin 90 metriä luoteeseen sijaitsevalla kalliolla, joka laskee jyrkästi länteen. Kalliolla kasvaa jäkälää ja sammalta ja sen alapuolella on havupuumetsää. Pohjoisessa jatkuu kallioalue. Ensimmäiset maininnat kohteesta ovat jo 1800-luvulta. Vuodelta 1917 on Ragnar Rosénin kuvaus, jonka mukaan kaksi kalliolla olevaa kiveystä ovat puolustuslaitteita, joihin on haudattu paikalla taistelleita. Paikkaa on tutkittu ensimmäisen kerran vuonna 1947, jolloin Gunnar Rosén kartoitti kalliolta kaksi pyöreää rökkiötä (A ja B) ja yhden laivalatomuksen (C), joka tutkittiin. Tästä löytyi palanutta ihmisenluuta. Rökkiö A sijaitsee pohjoisimpana ja sen halkaisija on n. 6 m. Rökkiö B on rökkiöstä A n. 6 metriä etelään ja sen halkaisija on n. 8 metriä. Kiveys on osittain tuhoutunut. 5 x 1,5 m kokoinen laivalatomus on kiinni rökkiön B luoteisreunassa. Matti Huurre kävi tarkastamassa kohteen vuoden 1967 inventoinnin yhteydessä. Rökkiö B tutkittiin vuonna 1993. Kiveys oli löydötön ja osoittautui hieman rombinmuotoiseksi. Laivalatomuksen todettiin tuolloin tuhoutuneen pahoin, eikä reunakiveyksestä ollut jäljellä enää kuin muutama kivi. Paikalla havaittiin kuitenkin välikiveys, joka on yhdistänyt latomuksen ja rökkiön B.

Rantahöyteri käytiin tarkastamassa syksyllä 2006 inventoinnin yhteydessä ja kohteen todettiin säilyneen ennallaan. Aivan alueen vierestä kulkee metsäpolku, mikä on aikanaan saattanut vaikuttaa laivalatomuksen vahingoittumiseen. Kohde kuuluu laajempaan pronssikautiseen rökkiökalmistoon muiden Östringinlahden lähellä sijaitsevien rökkiöalueiden kanssa.



141805 Rantahöyteri, röykkiö A. Lännestä. Kuv. K. Vuoristo.

PERUSTIEDOT KOHTEESTA

Laji: kiinteä muinaisjäänös

Muinaisjäänöstyyppi: muinaisjäänösryhmät

Tyyppin tarkenne: rökkiöt

Ajoitus: pronssikautinen

Rauhoitusluokka: 2

Lukumäärä:

Koordinaatit: pkoo 6711580, ikoo 3499520, Z = 11 m mpy

Koordinaattiselite: keskikoordinaatit

Etäisyystieto: Kotkan kirkosta 5,9 km koilliseen

Pinta-ala: -

Peruskartta: 3024 10 Karhula

Tila:

Omistaja:

285-417-1-466, Salovaara Elli Orvokki Laalo ja Matti Laalo, Höyterintie 174, 48810 Karhula

ARKISTOTIEDOT

1947 Gunnar Rosén

1967 Matti Huurre, inventointi

1992 Timo Miettinen, kaivaus

1993 Timo Miettinen, kaivaus

LÖYDÖT

-

-

KM 27680

-

VUODEN 2006 INVENTOINTI

Aika: 14.9.2006

Kuvat: mv-negatiivi 141804

Löydöt: -

Karttaotteet: peruskartta (ks. s. 31)

Kohde sijaitsee Kotkan kirkosta n. 5,9 km koilliseen Östringinlahden pohjukassa Höyterinpohjan pohjoispuolella. Salovaaran ja Rantahöyterin rökkiöt ovat n. 45 metrin päässä toisistaan. Salovaara sijaitsee Rantahöyteristä kaakkoon aivan paikallistien vieressä Salovaaran tilan luoteispuolella. Rökkiöt ovat rinteessä, jossa kasvaa heinää ja pusikkoa. Paikalla on kasvanut aikaisemmin metsää, mutta se on kaadettu pois hiljattain. Lähialueella on kuljettu metsäkoneilla, mutta rökkiöiden päältä niillä ei ole menty. Gunnar Rosén kartoitti paikan vuonna 1947 Rantahöyterin kaivausten yhteydessä, jolloin hän havaitsi paikalla yhden muita muinaisjäänöskohteita suuremman rökkiön. Matti Huurre on vuoden 1967 inventoinnissaan erottanut kohteen omaksi erilliseksi muinaisjäänökseksi, koska sen sijainti poikkeaa paljaiden kallioiden päällä olevien kiveysten sijainnista. Rökkiö on tutkittu vuonna 1992 Timo Miettisen toimesta ja tuolloin havaittiin, että halkaisijaltaan 11 metriä leveää kiveystä oli pengottu keskeltä. Rökkiöstä löytyi tästä huolimatta pronssinen okapäinen kaksoisnappi, joka ajoittuu n. 800 eKr. Lisäksi kaivauksissa löytyi palanutta luuta. Tutkimusten loppuvaiheessa havaittiin pyöreän rökkiön lähellä laivalatomusta muistuttava kiveys. Tämä tutkittiin seuraavana vuonna ja kaivauksissa havaittiin, että siitä johti siltamainen kiveys edellisvuonna kaivettuun rökkiöön.

Salovaaran rökkiöt käytiin tarkastamassa syksyllä 2006, jolloin niiden todettiin säilyneen melko hyvin alueella tapahtuneista metsätöistä huolimatta. Kiveykset ovat osittain pusikoituneet ja paikka vaatisi hieman hoitotoimenpiteitä. Kohde kuuluu laajempaan pronssikautiseen rökkiökalmistoon muiden Östringinlahden lähellä sijaitsevien rökkiöalueiden kanssa.



141804 *Salovaara. Idästä. Kuv. K. Vuoristo.*

PERUSTIEDOT KOHTEESTA

Laji: kiinteä muinaisjäänös

Muinaisjäänöstyyppi: muinaisjäänösryhmät

Tyyppin tarkenne: rökkiöt

Ajoitus: pronssikautinen

Rauhoitusluokka: 1

Lukumäärä: 2

Koordinaatit: pkoo 6711480, ikoo 3499630, Z = 15 m mpy

Koordinaattiselite: keskikoordinaatit

Etäisyystieto: Kotkan kirkosta 5,9 km koilliseen

Pinta-ala: -

Peruskartta: 3024 10 Karhula

Tila:

Omistaja:

285-417-1-466, Salovaara Elli Orvokki Laalo ja Matti Laalo, Höyterintie 174, 48810 Karhula

ARKISTOTIEDOT

1917 Ragnar Rosén

1947 Gunnar Rosén, kaivaus

1967 Matti Huurre, inventointi

LÖYDÖT

-

-

-

VUODEN 2006 INVENTOINTI

Aika: 14.9.2006

Kuvat: mv-negatiivi 141806

Löydöt: -

Karttaotteet: peruskartta (ks. s. 31)

Kohde sijaitsee Kotkan kirkosta n. 5,9 km koilliseen Östringinlahden pohjukassa Höyterinpohjan koillispuolella. Paikan pohjoispuolella on Salovaaran tila ja sen takana Rantahöyterin ja Salovaaran muinaisjäänökset 135–180 metrin päässä Itähöyterin rökkiöistä. Rökkiöt ovat luoteeseen viettävällä kallionrinteellä ja niiden kaakkoispuolella kasvaa mäntyjä. Myös rinteän alaosassa on havupuita. Ensimmäiset maininnat kohteesta on 1800-luvun lopulta ja 1900-luvun alkupuolelta on hieman tarkempi kuvaus, jonka on tehnyt Ragnar Rosén. Paikalla on havaittu yksi halkaisijaltaan n. 6 m leveä rökkiö ja laivalatomus, jotka ovat kiinni toisissaan. Kohde on kaivettu vuonna 1947 Ragnar Rosénin toimesta. Rakenteet olivat löydöttömiä. Matti Huurre on tarkastanut paikan vuonna 1967.

Itähöyterin rökkiöt käytiin tarkastamassa syksyllä 2006, jolloin niiden todettiin säilyneen melko hyvin eikä niihin toistaiseksi näyttäisi kohdistuvan mitään maankäyttöpaineita. Kohde kuuluu laajempaan pronssikautiseen rökkiökalmistoon muiden Östringinlahden lähellä sijaitsevien rökkiöalueiden kanssa.



141806 Itähöyteri. Koillisesta. Kuv. K. Vuoristo.

PERUSTIEDOT KOHTEESTA

Laji: kiinteä muinaisjäänös

Muinaisjäänöstyyppi: hautapaikat

Tyypin tarkenne: hautaröykkiöt

Ajoitus: rautakautinen?

Rauhoitusluokka: 1

Lukumäärä: 2

Koordinaatit: pkoo 6711820, ikoo 3499650, Z = 10 m mpy

Koordinaattiselite: keskikoordinaatit

Etäisyystieto: Kotkan kirkosta n. 6,2 km koilliseen

Pinta-ala: -

Peruskartta: 3024 10 Karhula

Tila:

Omistaja:

285-417-1-466, Salovaara Elli Orvokki Laalo ja Matti Laalo, Höyterintie 174, 48810 Karhula

ARKISTOTIEDOT

1920 Ragnar Rosén, kartoitus

1947 Gunnar Rosén, kaivaus

1967 Matti Huurre, inventointi

LÖYDÖT

-

KM 11842

-

VUODEN 2006 INVENTOINTI

Aika: 14.9.2006

Kuvat: -

Löydöt: -

Karttaotteet: peruskartta (ks. s. 31)

Kohde sijaitsee Kotkan kirkosta n. 6,2 km koilliseen Östringinlahden pohjukassa Höyterinpohjan pohjoiskoillispuolella. Paikka on kalliotasanteella tiheässä nuoria mäntyjä kasvavassa metsikössä paikallistien luoteispuolella. Lähimmät rökkiöalueet sijaitsevat n. 240 m itäkaakkoon (Koillishöyteri) ja n. 270 m lounaaseen (Rantahöyteri ja Salovaara). Kohteen on kartoittanut vuonna 1920 Ragnar Rosén ja Gunnar Rosén kaivoi 5,5 m leveän ja 8 m pitkän kivistä rökkiön vuonna 1947. Rakenteen pohjalta löytyi kvartsinpaloja sekä kiviesine. Myöhemmin paikan on käynyt tarkastamassa Matti Huurre vuonna 1967.

Pohjoishöyterin rökkiö tarkastettiin syksyllä 2006 ja kohteen pysyttiin säilyneen ennallaan. Kohde kuuluu laajempaan rökkiökalmistoon muiden Östringinlahden lähellä sijaitsevien rökkiöalueiden kanssa. Rökkiö ajoittuu sijaintinsa perusteella todennäköisesti hieman muita kohteita nuoremaksi eli varhaiseen rautakauteen.

PERUSTIEDOT KOHTEESTA

Laji: kiinteä muinaisjäänös
Muinaisjäänöstyyppi: hautapaikat
Tyypin tarkenne: hautaröykkiöt
Ajoitus: pronssikautinen
Rauhoitusluokka: 1
Lukumäärä: 1
Koordinaatit: pkoo 6711770, ikoo 3499880, Z = 10 m mpy
Koordinaattiselite: keskikoordinaatit
Etäisyystieto: Kotkan kirkosta 6,3 km koilliseen
Pinta-ala: -
Peruskartta: 3024 10 Karhula
Tila: 285-417-1-310, Höyteri Omistaja: Karhulan kauppala

ARKISTOTIEDOT

LÖYDÖT

1918 Ragnar Rosén -
1967 Matti Huurre, inventointi -

VUODEN 2006 INVENTOINTI

Aika: 14.9.2006 Kuvat: mv-negatiivi 141807
Löydöt: Karttaotteet: peruskartta (ks. s. 31)

Kohde sijaitsee Kotkan kirkosta n. 6,3 km koilliseen Östringinlahden pohjukassa Höyterinpohjan koillispuolella. Paikka on Höyterinpellon itäpuolella sijaitsevan kallion rinteessä, joka laskee jyrkästi länteen. Kallion alapuolella kasvaa havumetsää ja myös röykkiön vieressä kasvaa muutamia mäntyjä ja kuusia. Ensimmäinen maininta kohteesta on Ragnar Rosénin kertomuksessa vuodelta 1918. Myöhemmin paikan on käynyt tarkastamassa Matti Huurre, joka mittasi röykkiön halkaisijaksi n. 5 metriä. Kuopan keskellä on noin 1,5 m syvä kuoppa.

Koillishöyterin röykkiö tarkastettiin syksyllä 2006 ja sen todettiin säilyneen hyvin. Kohde kuuluu laajempaan pronssikautiseen röykkiökalmistoon muiden Östringinlahden lähellä sijaitsevien röykkiöalueiden kanssa. Lähin muista muinaisjäänöskohteista on Pohjoishöyteri, jonne on matkaa n. 240 metriä.



141807 Koillishöyteri. Koillisesta. Kuv. K. Vuoristo.

Peruskarttaote 3024 10 Karhula

Itäranta, Sunakieli, Rantahöyteri, Salovaara, Itähöyteri, Pohjoishöyteri ja Koillishöyteri



Kohteet on merkitty punaisella pisteellä.

PERUSTIEDOT KOHTEESTA

Laji: kiinteä muinaisjäänös

Muinaisjäänöstyyppi: asuinpaikat

Tyypin tarkenne: -

Ajoitus: kivikautinen

Rauhoitusluokka: 2

Lukumäärä: 1

Koordinaatit: pkoo 6717250, ikoo 3488350, Z = 20 m mpy

Koordinaattiselite: keskikoordinaatit

Etäisyystieto: Kotkan kirkosta n. 14,3 km luoteeseen

Pinta-ala: -

Peruskartta: 3024 07 Pernoo

Tila:

285-426-1-242, Vanhala

Omistaja:

Eero Olavi Vanhala, Pernoontie 870, 48410 Kotka

ARKISTOTIEDOT

irtolöytö

1967 Matti Huurre, inventointi

LÖYDÖT

-

KM 17521

VUODEN 2006 INVENTOINTI

Aika: 13.9.2006

Kuvat: -

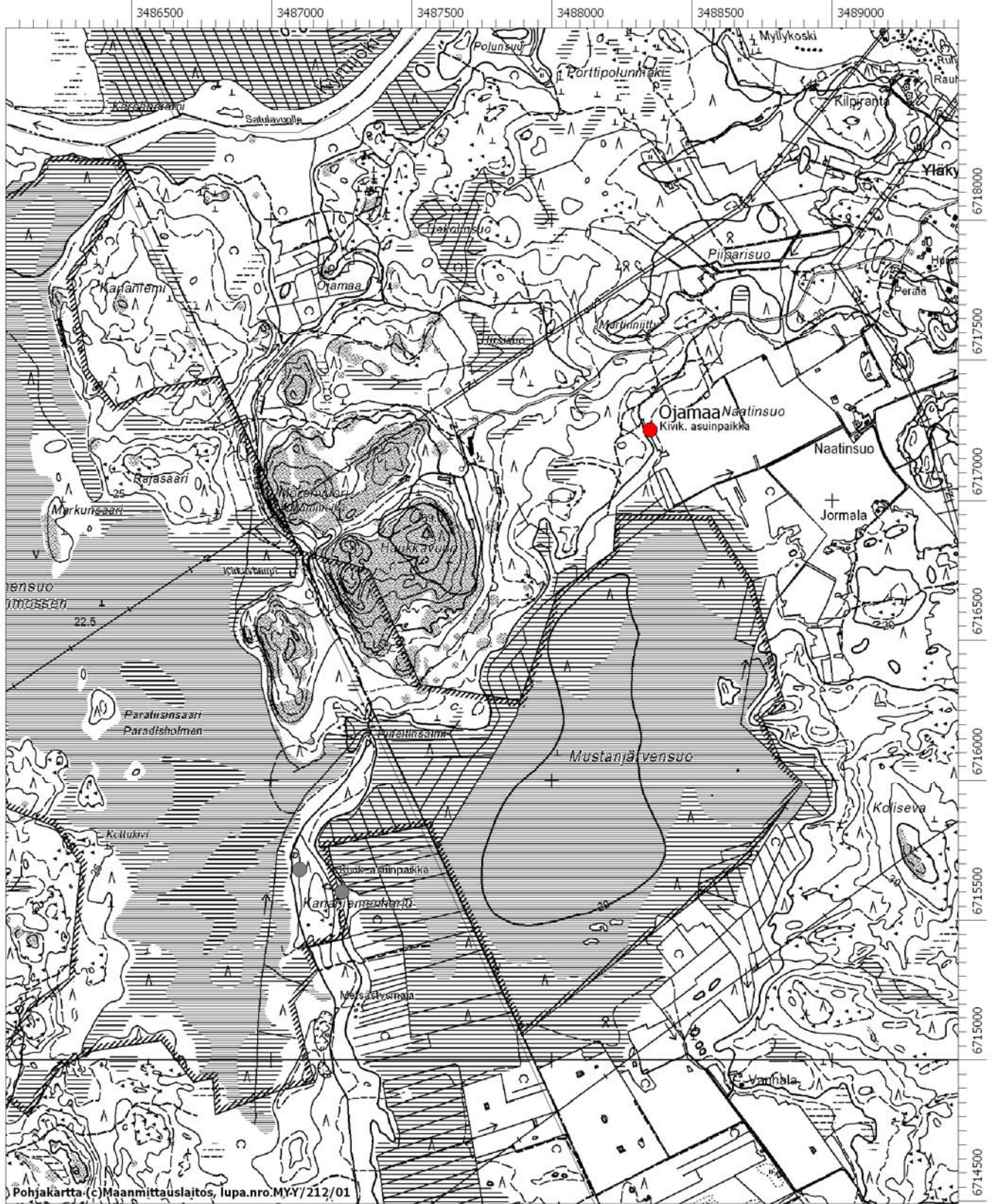
Löydöt: -

Karttaotteet: peruskartta (ks. s. 33)

Kohde sijaitsee Kotkan kirkosta n. 14,3 km luoteeseen Pernoossa. Paikka on Naatinsuon pellon lounaisreunassa Mustanjärvensuon pohjoispuolella. Kohteen länsipuolella maasto on kivikkoista metsää. Pelto on maaperältään hiekkansekaista savea ja paikoin pellolla on suurempia kiviä. Peltoaukea viettää loivasti koilliseen. Alueen reunasta metsärajan läheltä on löytynyt 1930-luvulla pellonmuokkauksen yhteydessä vasarakirves, jota ei ole saatu Kansallismuseon kokoelmiin. Paikan on käynyt tarkastamassa Matti Huurre vuonna 1967, jolloin pellolta löytyi pii-iskos ja mahdollinen keramiikanpala.

Syksyllä 2006 kohde käytiin tarkastamassa ja paikan todettiin pysyneen edelleen viljelykäytössä. Asuinpaikan laajuutta ei tutkittu tarkemmin. Kohde sijaitsee pellolla ja se ei ole todennäköisesti säilynyt täysin ehjänä, jolloin se tulisi luokitella aikaisemman rauhoitusluokka 1:n sijaan 2. luokkaan.

Peruskarttaote 3024 07 Pernoo
Ojamaa



Kohde on merkitty punaisella pisteellä.

PERUSTIEDOT KOHTEESTA

Laji: kiinteä muinaisjäänös

Muinaisjäänöstyyppi: asuinpaikat

Tyyppin tarkenne: -

Ajoitus: kivikautinen

Rauhoitusluokka: 3

Lukumäärä: 1

Koordinaatit: pkoo 6719470, ikoo 3492130, Z = 20 m mpy

Koordinaattiselite: keskikoordinaatit

Etäisyystieto: Kotkan kirkosta n. 14,4 km pohjoisluoteeseen

Pinta-ala: -

Peruskartta: 3024 10 Karhula

Tila:

285-401-25-0, Alasuo

Omistaja:

Heikki Juhani Marttila, Virsumäentie 63, 48600 Karhula

ARKISTOTIEDOT

1928 irtolöytö

1929 irtolöytö

1929 Aarne Europaeus (Äyräpää)

1950 irtolöytö

1967 Matti Huurre, inventointi

LÖYDÖT

KM 8979

KM 9089

KM 9087

KM 12438

-

VUODEN 2006 INVENTOINTI

Aika: 11.9.2006

Kuvat: -

Löydöt: -

Karttaotteet: peruskartta (ks. s. 35)

Kohde sijaitsee Kotkan kirkosta n. 14,4 km pohjoisluoteeseen Turvesuon pohjoispuolella. Paikan länsipuolella kulkee n. 300 metrin päässä Hurukselantie. Kohde on sijainnut pienellä sorakumpareella aivan metsänreunassa Suljennon pelloille johtavan tien kohdalla. Alueella on ollut kapea 20 metrin korkeuskäyrän muodostama niemeke, joka on myöhemmin tuhoutunut kärjestään soranoton yhteydessä. Ensimmäiset asuinpaikkaan viittaavat saviastianpalat löytyivät paikalta vuonna 1928 sora otettaessa ja seuraavana vuonna samasta kohdasta löytyi vielä lisää keramiikanpaloja. Aarne Europaeus kaivoi paikalla samana vuonna, jolloin pieneltä alueelta sorakuopan reunan läheltä saatiin talteen saviastianpalojen lisäksi piiesineitä- ja iskoksia, liuskeriipus, kivesineiden katkelmia, kvartsi- sekä kivilaji-iskoksia, saviesineen pala sekä palanutta luuta. Paikalla havaittiin myös liesikiveys sekä mahdollisia paalunsijoja. Asuinpaikkaa pidettiin ainakin lähes kokonaan loppuun tutkittuna, mutta vuonna 1950 Muinaistieteelliselle toimikunnalle toimitettiin löytöjä, joiden ilmoitettiin olevan Suljennonsuolta. Matti Huurre on tarkastanut asuinpaikan vuoden 1967 inventoinnin yhteydessä eikä alueella näkynyt mitään merkkejä asuinpaikasta. Huurre arveli, että museolle toimitetut löydöt ovat saattaneet löytyä myös muualta suonreunasta.

Suljennon asuinpaikka tarkastettiin syksyllä 2006. Vanhojen sorakuoppien todettiin tuhonneen niemekkeen, jossa Europaeus on kaivanut. Mikäli muinaisjäänöstä ei kaivettu jo vuonna 1929 loppuun, niin se on todennäköisesti tuhoutunut myöhemmän soranoton yhteydessä kokonaan.

KOTKA KUPPARKORPI**285 01 0031****PERUSTIEDOT KOHTEESTA**

Laji: kiinteä muinaisjäänös

Muinaisjäänöstyyppi: asuinpaikat

Tyyppin tarkenne: -

Ajoitus: kivikautinen

Rauhoitusluokka: 3

Lukumäärä: 1

Koordinaatit: pkoo 6716750, ikoo 3497290, Z = 27,5 m mpy

Koordinaattiselite: keskikoordinaatit

Etäisyystieto: Kotkan kirkosta 10,7 km pohjoiseen

Pinta-ala: -

Peruskartta: 3024 10 Karhula

Tila:

285-427-5-13, Koppeli

Omistaja:

Tapio Rainio, Korkeavuorenkatu 29 C, 48100 Kotka 10

ARKISTOTIEDOT

1967 Matti Huurre, inventointi

LÖYDÖT

KM 17542

VUODEN 2006 INVENTOINTI

Aika: 17.5.2006

Kuvat: -

Löydöt: -

Karttaotteet: peruskartta (ks. s. 38)

Kohde sijaitsee Kotkan kirkosta n. 10,7 km pohjoiseen Saksalan länsipuolella Santamäellä. Paikka on ollut aikanaan laaja hiekkamäki, mutta 1950-luvulla alueelta on alettu ottaa soraa suuria määriä, ja nykyisin paikalla on suuria osin umpeenkasvaneita sorakuoppia. Kuoppien pohjoispuolelta kulkee paikallistie ja sen vieressä maasto laskee pohjoiseen. Tien eteläpuolella on vain pieni ehjänä säilynyt havupuita kasvava kohta, joka on kivikkoinen. Kupparkorven kohdalla korkeuskäyrä on noin 27,5 metriä. Paikalta on löytynyt Matti Huurteen inventoinnin yhteydessä vuonna 1967 paikallistieltä ja sen eteläpuolelta hiekkakuopan reunalta kvartsi-iskoksia, palanutta luuta sekä reiällinen hioin.

Kupparkorpi käytiin tarkastamassa keväällä 2006, ja aluetta käytiin tuolloin läpi laajemmalla alueella. Myös kivikkoinen metsäkaistale tutkittiin, mutta mitään merkkejä kivikautisesta asuinpaikasta ei alueelta löytynyt. Mikäli paikalla on ollut asuinpaikka, on se todennäköisesti tuhoutunut kokonaan laajan hiekanoton yhteydessä.

PERUSTIEDOT KOHTEESTA

Laji: kiinteä muinaisjäänös

Muinaisjäänöstyyppi: asuinpaikat?

Tyypin tarkenne: -

Ajoitus: kivikautinen

Rauhoitusluokka: 3

Lukumäärä: 1

Koordinaatit: pkoo 6716720, ikoo 3497610, Z = 25 m mpy

Koordinaattiselite: keskikoordinaatit

Etäisyystieto: Kotkan kirkosta 10,7 km pohjoiseen

Pinta-ala: -

Peruskartta: 3024 10 Karhula

Tila:

285-427-4-58, Saukko

Omistaja:

Leila Tuulikki Malmberg, Saksalantie 87, 49300 Tavastila

ARKISTOTIEDOT

1967 Matti Huurre, inventointi

LÖYDÖT

KM 17541

VUODEN 2006 INVENTOINTI

Aika: 17.5.2006

Kuvat: -

Löydöt: -

Karttaotteet: peruskartta (ks. s. 38)

Kohde sijaitsee Kotkan kirkosta n. 10,7 km pohjoiseen Saksalan länsipuolella Santamäellä. Paikka on ollut aikanaan laaja hiekkamäki, mutta 1950-luvulla alueelta on alettu ottaa soraa suuria määriä, ja nykyisin paikalla on suuria osin umpeenkasvaneita sorakuoppia, joiden poikki kulkee ulkoilupolkuja. Kohteen pohjoispuolella kulkee paikallistie. Maasto alueella on rikkonaista ja paikalla on vain pieni ehjänä säilynyt havupuita kasvava koilliseen viettävä alue, joka on löytökohdalla n. 25 m merenpinnan yläpuolella. Hiekkakuopalle vevältä tieltä on löytynyt vuoden 1967 inventoinnin yhteydessä poikkiteräinen nuolenkärki sekä muutamia epämääräisiä kvartsinpaloja. Matti Huurre piti löytöjen perusteella kohdetta hyvin epävarmana asuinpaikkana.

Kohde käytiin tarkastamassa keväällä 2006 ja aluetta tutkittiin laajalti. Paikalla on säilynyt hyvin vähän ehjää maastoa ja topografisesti se ei vaikuta kovin todennäköiseltä asuinpaikalta. Mikäli alueella on ollut kivikautinen asuinpaikka, on se tuhoutunut laajan hiekanoton yhteydessä.

Peruskarttaote 3024 10 Karhula
Kupparkorpi, Saukko, Santamäki ja Koppeli



Kohteet on merkitty punaisella pisteellä.

PERUSTIEDOT KOHTEESTA

Laji: kiinteä muinaisjäänös
Muinaisjäänöstyyppi: asuinpaikat / painanteet
Tyyppin tarkenne: -
Ajoitus: kivikautinen
Rauhoitusluokka: 3
Lukumäärä: 1
Koordinaatit: pkoo 6718400, ikoo 3499820, Z = 15 m mpy
Koordinaattiselite: keskikoordinaatit
Etäisyystieto: Kotkan kirkosta n. 12,6 km pohjoiskoilliseen
Pinta-ala: -
Peruskartta: 3024 10 Karhula
Tila: Omistaja:

ARKISTOTIEDOT

1967 Matti Huurre, inventointi
1968 Aimo Kehusmaa, kaivaus

LÖYDÖT

KM 17540
KM 17687

VUODEN 2006 INVENTOINTI

Aika: 17.5.2006 Kuvat: -
Löydöt: - Karttaotteet: peruskartta (ks. s. 40)

Kohde sijaitsee Kotkan kirkosta n. 12,6 km pohjoiskoilliseen. Paikan länsipuolella kulkee Kouvolantie (15) n. 120 metrin päässä ja pohjoispuolella on Haminaan vievä paikallistie. Alueella on laajat vanhat hiekkakuopat, jotka ulottuvat myös Kouvolantien länsipuolelle. Kuopat ovat kasvaneet umpeen ja metsittyneet. Niiden ja paikallistien väliin jää mäntyä kasvavaa ehjää kangasmaastoa, joka on n. 20 metriä merenpinnasta. Alkuperäinen topografia on rikkoontunut paikoin hiekanoton yhteydessä. Alue viettää loivasti lounaaseen. Kohteen itäpuolella maasto on kallioisempaa.

Muinaisjäänös on löytynyt vuonna 1967 Matti Huurteen inventoinnin yhteydessä. Tällöin hiekkakuoppien reunoilta löytyi jälkiä lähes tuhoutuneesta kivikautisesta asuinpaikasta. Alueelta kerättiin talteen keramiikkaa ja kvartsi-iskoksia. Aimo Kehusmaa kaivoi paikalla seuraavana vuonna ison hiekkakuopan luoteis- ja itäreunoilla, koska alue piti palstoittaa. Kaivausalueilta löytyi mm. kvartsia, saviastianpaloja, kiviesineitä ja palanutta luuta sekä meripihkariipus. Tutkimusten jälkeen asuinpaikka katsottiin loppuun tutkituksi.

Tuulin asuinpaikka käytiin tarkastamassa keväällä 2006. Tällöin aluetta tutkittiin hieman laajemmalti hiekkakuoppien pohjois- ja itäpuolilta. Kohteen itäpuolella seurattiin 20 metrin korkeuskäyrää aina Teipparinvuoren kärkeen saakka, mutta tällä alueella ei havaittu merkkejä muinaisjäänöksestä. Sen sijaan asuinpaikan koillispuolelta vain noin 10 metrin päässä oli ehjässä mäntykankaassa halkaisijaltaan n. 3,5 m kokoinen matalahko painanne. Sitä ympäröi maavalli, jossa oli selkeä kaksoismaannos. Painannetta tutkittiin myös kuopan keskeltä kairaamalla, ja paksun turve- ja huuhtoutumiskerroksen (yhteensä n. 40 cm) alta tuli ruskea hiekka. Painanne saattaa olla pyyntikuoppa, jolloin se mahdollisesti kuuluu samaan yhteyteen asuinpaikan kanssa.

Peruskarttaote 3024 10 Karhula
Tuuli



Kohde on merkitty punaisella pisteellä.

PERUSTIEDOT KOHTEESTA

Laji: kiinteä muinaisjäänös

Muinaisjäänöstyyppi: asuinpaikat

Tyyppin tarkenne: -

Ajoitus: kivikautinen

Rauhoitusluokka: 3

Lukumäärä: 1

Koordinaatit: pkoo 6719480, ikoo 3498550, Z = 15 m mpy

Koordinaattiselite: keskikoordinaatit

Etäisyystieto: Kotkan kirkosta n. 13,5 km pohjoiseen

Pinta-ala: -

Peruskartta: 3024 10 Karhula

Tila:

Omistaja:

285-429-14-93, Ylistalo

Pertti Evald Vilkki ja Seppo Aarne Vilkki, Vilkin kulma 12, 49300 Tavastila

ARKISTOTIEDOT

1899, irtolöytö?

1948–1950 Gunnar Rosén,

tarkastus ja koekaivaus

1952 Gunnar Rosén, kaivaus

1967 Matti Huurre, inventointi

1967, irtolöytö

LÖYDÖT

KM 3677?

KM 12748

KM 13175

-

KM 17539

VUODEN 2006 INVENTOINTI

Aika: 17.5.2006

Kuvat: -

Löydöt: -

Karttaotteet: peruskartta (ks. s. 46)

Kohde sijaitsee Kotkan kirkosta n. 13,5 km pohjoiseen Ylänummissa rautatien pohjoispuolella. Paikan pohjoispuolella kohoaa jyrkkäseinäinen Kujakallio ja eteläpuolella kulkee asuinrakennusten takana Juurikorventie. Kohteen vieressä on vanha hiekkakuoppa, josta on paikoittain otettu vielä äskettäin hiekkaa. Kuopan pohjoisreuna on noin 20 m mpy. Alueen eteläosassa hiekkakuopan pohjalla on uusi tonttima, johon on rakenteilla pientalo. Kujakallion ja hiekkamontun väliin jää kapea melko ehjänä säilynyt paikoin kivikkoisen kangasmaasto.

Kohteen on löytänyt Gunnar Rosén vuonna 1948, mutta sitä ennen on paikalta mahdollisesti löytynyt kourutaltoa. Sen löytöpaikasta ei kuitenkaan ole varmaa tietoa. Vuonna 1952 hiekkakuopan reunoilla suoritettiin kaivaukset, joita johti Rosén. Tällöin paikalta löytyi mm. kampakeramiikanpaloja sekä iskoksia, mutta mitään kulttuurikerroksia tai rakenteita ei alueella havaittu. Asuinpaikan ydinalueen todettiin sijainneen todennäköisesti hieman etelämpänä, jo rakennetun tontin kohdalla ja kaivetun alueen arveltiin olevan asuinpaikan reuna-alue. Matti Huurre tarkasti paikan vuonna 1967, eikä alueelta löytynyt tuolloin merkkejä muinaisjäänöksestä.

Vilkin asuinpaikka käytiin tarkastamassa keväällä 2006, jolloin tutkittiin sorakuopan ja Kujakallion välistä aluetta. Tällä paikalla ei kuitenkaan havaittu mitään merkkejä asuinpaikasta. Maastokartan korkeuskäyrien perusteella sorakuoppa on laajentunut vielä Huurten inventoinnin jälkeen ja hiekanotto on todennäköisesti tuhonnut loput muinaisjäänöksestä, mikäli siitä oli vielä jotain vuoden 1952 tutkimusten jälkeen jäljellä.

PERUSTIEDOT KOHTEESTA

Laji: kiinteä muinaisjäänös

Muinaisjäänöstyyppi: asuinpaikat

Tyyppin tarkenne: -

Ajoitus: kivikautinen

Rauhoitusluokka: 3

Lukumäärä: 1

Koordinaatit: pkoo 6719460, ikoo 3498440, Z = 15 m mpy

Koordinaattiselite: keskikoordinaatit

Etäisyystieto: Kotkan kirkosta n. 13,4 km pohjoiseen

Pinta-ala: -

Peruskartta: 3024 10 Karhula

Tila:

285-429-14-31, Kallio

Omistaja:

Leila Onerva Seppinen, Ylänummentie 149, 49300 Tavastila

ARKISTOTIEDOT

1967 Matti Huurre, inventointi

LÖYDÖT

KM 17538

VUODEN 2006 INVENTOINTI

Aika: 16.5.2006

Kuvat: -

Löydöt: -

Karttaotteet: peruskartta (ks. s. 46)

Kohde sijaitsee Kotkan kirkosta n. 13,4 km pohjoiseen Juurikorventien molemmin puolin. Tien lounaispuolella peltoalue on jatkunut vielä 1960-luvulla aivan tien viereen siinä kohdassa, josta asuinpaikkalöytöjä on kerätty talteen, mutta nykyisin kyseinen alue on tonttimaana. Juurikorventien koillispuolelta on kerätty muutamia löytöjä tielinjanleikkauksesta. Tällä puolella maaperä on kivikkoista hiekkaa ja maasto kohoaa melko jyrkästi kohti Kujakalliota. Paikalla kasvaa mäntymetsää. 20 metrin korkeuskäyrä muodostaa koillispuolelle tietä pienen niemekkeen, joka on rakennettu. Kohde on löytynyt Matti Huurteen inventoinnin yhteydessä vuonna 1967. Tällöin paikalta kerättiin kvartsi- ja kivilaji-iskoksia sekä hioimenpala. Lisäksi pellon puolelta on löytynyt aikanaan kivikirves, joka on myöhemmin hukkunut.

Kalliolan asuinpaikalla käytiin keväällä 2006, jolloin asuinpaikan lounaisosan todettiin tuhoutuneen ainakin osin peltokaistaleen rakentamisen yhteydessä. Juurikorventien koillispuolella merkkejä muinaisjäänöksestä ei enää havaittu. Tältä puolelta on aikaisemmin kerätty vain kaksi löytöä ja ne ovat luultavasti asuinpaikan reuna-alueelta. Myöskään maastonmuoto ei näytä enää koilliseen mentäessä todennäköiseltä asuinpaikalta. Alueella käytiin läpi 20 metrin korkeuskäyrän ympäristöä. Muinaisjäänös näyttäisi tuhoutuneen ainakin lähes kokonaan tielinjan sekä peltokaistaleen rakentamisen yhteydessä.

PERUSTIEDOT KOHTEESTA

Laji: kiinteä muinaisjäänös

Muinaisjäänöstyyppi: muinaisjäänösryhmät

Tyyppin tarkenne: asuinpaikat / tervahaudat

Ajoitus: kivikautinen ja historiallinen

Rauhoitusluokka: 2

Lukumäärä: -

Koordinaatit: pkoo 6719550, ikoo 3498380, Z = 15 m mpy

Koordinaattiselite: keskikoordinaatit

Etäisyystieto: Kotkan kirkosta n. 13,5 km pohjoiseen

Pinta-ala: -

Peruskartta: 3024 10 Karhula

Tila:

285-429-14-82, Ukonpelto

Omistaja:

Arvo Nestor Vilkin oikeudenomistajat

Noora Nopanen, Korkeavuorenkatu 2-4 B 39, 48100 Kotka

ARKISTOTIEDOT

1967 Matti Huurre, inventointi

LÖYDÖT

KM 17537

VUODEN 2006 INVENTOINTI

Aika: 16.5.2006

Kuvat: -

Löydöt: KM 36473:1-2

Karttaotteet: peruskartta (ks. s. 46)

Kohde sijaitsee Kotkan kirkosta n. 13,5 km pohjoiseen Juurikorventien itäpuolella. Alue on havupuita kasvavaa melko tasaista hiekkakangasta ja sen poikki kulkee sahalle vievä hiekkatie. Paikan pohjois- ja itäpuolelta kulkee 20 metrin korkeuskäyrä ja sen takana idässä kohoaa Kujakallio. Paikalta löytyi Matti Huurteen inventoinnissa vuonna 1967 hiekkatien molemmilta puolilta saviastianpaloja ja kvartsia noin 15 metrin pituiselta matkalta Juurikorventieltä sahalle päin.

Asuinpaikka tarkastettiin keväällä 2006. Tällöin hiekkatien varrelta kerättiin talteen kaksi kvartsi-iskosta sekä palanut luunpala, mutta tien viereen tehdyistä koekuopista ei löytöjä tai asuinpaikkaan viittaava kulttuurikerrosta havaittu. Sen sijaan metsästä hiekkatien itäpuolelta löytyi yksi tervahauta sekä muutamia pyöreitä painanteita, joista yhdestä tuli kairatessa likamaata. Kuopat ajoittuvat todennäköisesti tervakuopan kanssa historialliseen aikaan, ja ne ovat ainakin osittain rikkoneet kivikautista asuinpaikkaa.

PERUSTIEDOT KOHTEESTA

Laji: kiinteä muinaisjäänнос

Muinaisjäännostyyppi: asuinpaikat

Tyyppin tarkenne: -

Ajoitus: kivikautinen ja/tai pronssikautinen

Rauhoitusluokka: 2

Lukumäärä: 1

Koordinaatit: pkoo 6719730, ikoo 3498230, 15–20 m mpy

Koordinaattiselite: keskikoordinaatit

Etäisyystieto: Kotkan kirkosta n. 13,7 km pohjoiseen

Pinta-ala: -

Peruskartta: 3024 10 Karhula

Tila:

285-429-8-76, Rantala

Omistaja:

Eila Marjatta Turpeinen, Lintilänkulma 9, 49300 Tavastila

ARKISTOTIEDOT**LÖYDÖT**

irtolöytö

irtolöytö

1950 Gunnar Rosen, tarkastus

KM 12749

1952 Gunnar Rosén, kaivaus

KM 13177

1959 Ville Luho, kaivaus

KM 14682

1961 Anna-Liisa Hirviluoto, tarkastus

-

1961 Marketta Waris, kaivaus

KM 15194

1967 Matti Huurre, inventointi

KM 17536

VUODEN 2006 INVENTOINTI

Aika: 16.5.2006

Kuvat: -

Löydöt: -

Karttaotteet: peruskartta (ks. s. 46)

Kohde sijaitsee Kotkan kirkosta n. 13,7 km pohjoiseen Juurikorventien länsipuolella. Paikka on Nummenjoen eteläpuolella olevalla joelle päin viettävällä havupuita kasvavalla hiekkamäellä, joka on n. 20 m merenpinnan yläpuolella. Aluetta rikkoo sen poikkikulkeva hiekkatie, jonka varrella on useampia rakennuksia. Lisäksi paikalla on suuri vanha hiekkakuoppa, johon on kasattu roskaa. Vastapäätä Nikkarinmäkeä Nummenjoen pohjoispuolella on Novetan kivikautinen asuinpaikka.

Nikkarinmäen asuinpaikan on löytänyt vuonna 1948 Gunnar Rosén, joka suoritti neljä vuotta myöhemmin paikalla kaivaukset. Tällöin kaivettiin Nikkari I:ksi nimettyä aluetta, joka sijaitsi mäen luoteisosassa olevan riihen lähellä. Samana vuonna Juurikorventien lounaispuolella sijaitsevan hiekkakuopan laidalta löytyi keramiikkaa, ja vuonna 1959 hiekanottoa paikalla kaivettiin Ville Luhon johdolla. Vuonna 1961 aluetta jouduttiin vielä tutkimaan, koska hiekanajaminen jatkui aikaisemmin tutkitun kaivausalueen ulkopuolelle. Paikalta löytyi useampia liesikiveyksiä sekä muita rakenteita. Löytöinä alueelta saatiin talteen mm. savi-idolinkatkelmia, saviastianpaloja, pii- ja kvartsikärkiä, kivesineitä ja liuskerenkaankatkelmia. Yhteensä Nikkarinmäellä on tutkittu n. 800 m². Asuinpaikan on tarkastanut vuonna 1967 Matti Huurre, joka totesi muinaisjäännosien ulottuvan hiekkakuopasta ainakin noin 100 m länteen aina mäellä sijaitsevalle pienelle peltotilkulle saakka. Alue on tällä kohdalla pohjoiseen ja luoteeseen viettävää rinnettä. Asuinpaikka näytti Huurteen mukaan jatkuvan myös joelle päin pohjoiseen.

Nikkarinmäen asuinpaikalla käytiin keväällä 2006 eikä paikalla ollut tapahtunut mitään muutoksia maankäytössä.

PERUSTIEDOT KOHTEESTA

Laji: kiinteä muinaisjäänös

Muinaisjäänöstyyppi: asuinpaikat

Tyypin tarkenne: -

Ajoitus: kivikautinen

Rauhoitusluokka: 2

Lukumäärä: 1

Koordinaatit: pkoo 6719850, ikoo 3498120, Z = 20 m mpy

Koordinaattiselite: keskikoordinaatit

Etäisyystieto: Kotkan kirkosta n. 13,8 km pohjoiseen

Pinta-ala: -

Peruskartta: 3024 10 Karhula

Tila:

285-429-21-0, Noveta

Omistaja:

Maanrakennusyhtymä Antti Turpeinen Ky, 49300 Tavastila

ARKISTOTIEDOT

1967 Matti Huurre, inventointi

LÖYDÖT

KM 17535

VUODEN 2006 INVENTOINTI

Aika: 16.5.2006

Kuvat: -

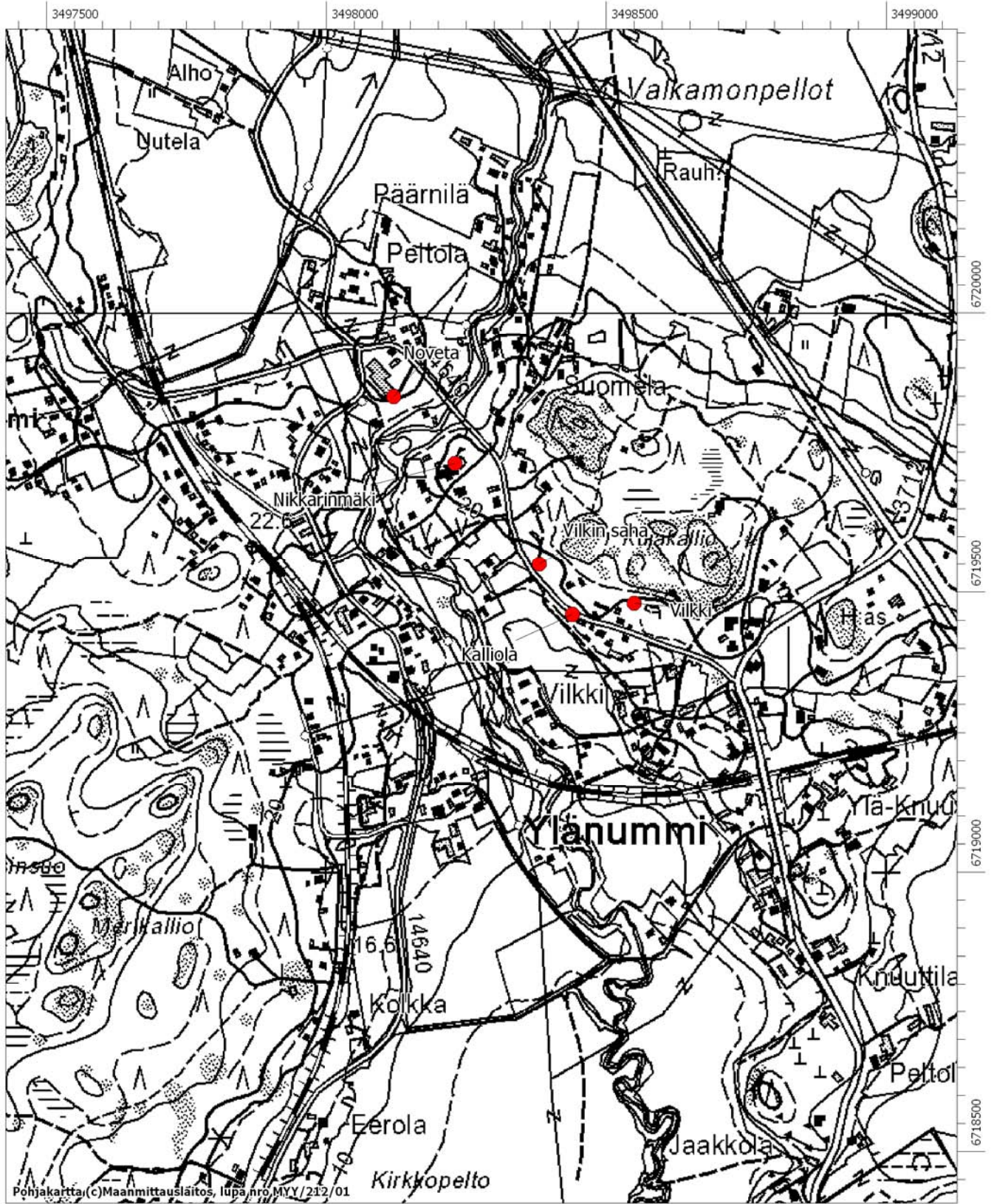
Löydöt: -

Karttaotteet: peruskartta (ks. s. 46)

Kohde sijaitsee n. 13,8 km Kotkan kirkosta pohjoiseen Nummenjoen pohjoispuolella ja Juurikorventien länsipuolella aivan teollisuusrakennuksen vieressä. 20 metrin korkeuskäyrä muodostaa paikalla kaakkoon eli joelle päin pienen niemekkeen, jonka kärki on ollut vielä 1960-luvulla peltona. Nykyisin koko alue on metsittynyt ja siellä kasvaa havupuita. Paikan on löytänyt Matti Huurre vuonna 1967, ja tällöin ei alueella ollut rakennettu vielä suurta teollisuusrakennusta. Tämän lähelle tai sen kohdalle tehdystä ojasta löytyi Huurteen inventoinnin yhteydessä keramiikkaa. Lisäksi löytöjä tuli myös peltona olleen niemekkeen kärjestä.

Novetan asuinpaikka käytiin tarkastamassa keväällä 2006. Tällöin tarkastettiin mm. teollisuusrakennukselle vievän tien leikkausta ja sen vieressä olevaa pientä hiekkakuoppaa, mutta näissä ei näkynyt merkkejä asuinpaikasta. Lisäksi tutkittiin tien eteläpuolelle jäävää aluetta, jossa on aikanaan ollut myös pelto, mutta myöskään tällä alueella ei havaittu esinelöytöjä tai rakenteita. Asuinpaikka on voinut tästä huolimatta säilyä vanhalla peltoniemekkeellä.

Peruskarttaote 3024 10 Karhula
Vilkki, Kalliola, Vilkin saha, Nikkarinmäki ja Noveta



Kohteet on merkitty punaisella pisteellä.

PERUSTIEDOT KOHTEESTA

Laji: kiinteä muinaisjäänös

Muinaisjäänöstyyppi: asuinpaikat

Tyyppin tarkenne: -

Ajoitus: kivikautinen

Rauhoitusluokka: 2

Lukumäärä: 1

Koordinaatit: pkoo 6720660, ikoo 3497530, Z = 20 m mpy

Koordinaattiselite: keskikoordinaatit

Etäisyystieto: Kotkan kirkosta n. 14,6 km pohjoiseen

Pinta-ala: -

Peruskartta: 3024 11 Juurikorpi

Tila:

Omistaja:

285-429-12-60, Pohjola

Eila Marjatta Turpeinen, Lintilänkulma 9, 49300 Tavastila

ARKISTOTIEDOT**LÖYDÖT**

irtolöytö

1950 Gunnar Rosén, tarkastus

-

1953, irtolöytö

KM 13206

1954 Ville Luho, tarkastus

-

1967, Matti Huurre, inventointi

KM 17534

1973, irtolöytö

KM 19132

VUODEN 2006 INVENTOINTI

Aika: 16.5.2006

Kuvat: -

Löydöt: -

Karttaotteet: peruskartta (ks. s. 53)

Kohde sijaitsee Kotkan kirkosta n. 14,6 km pohjoiseen. Paikan vieressä kulkee länsipuolella Kouvolaan vievä rautatie. Mäyränmäki on kivikkoinen itään viettävä niemeke, joka kohoaa 20 metriä merenpinnan yläpuolelle. Niemekettä on ympäröinyt vielä 1960-luvulla hiekkaiset pellot, mutta nykyisin peltoalue on vähän kauempana.

Tiedot asuinpaikasta ja sen sijainnista ovat hieman epävarmoja. Gunnar Rosénin mukaan Mäyränmäen pohjois- ja etelärinteissä olisi ollut painaumia, joissa on ollut nokipesäkkeitä. Niiden lähellä on ollut mahdollisia iskoksia. Alueelta on saatu talteen myös irtolöytönä kiviesineitä vuonna 1953 ja Ville Luho on käynyt tarkastamassa löytöpaikan seuraavana vuonna havaitsematta kuitenkaan mitään asuinpaikkaan viittaavaa. Matti Huurre on tarkastanut paikan vuonna 1967 ja tällöin oli paikallisten mukaan niemekkeen etelä- ja pohjoispuolilta löytynyt joitakin kiviesineitä, mutta niiden varma sijainti jäi epäselväksi. Inventoinnissa alueen eteläosasta löytyi yksi kvartsi-iskos.

Mäyränmäellä käytiin keväällä 2006. Alue oli vesakoitunut, eikä sitä pystytty tutkimaan kunnolla, joten asuinpaikan mahdollisuutta ei voida sulkea pois.

PERUSTIEDOT KOHTEESTA

Laji: kiinteä muinaisjäänös

Muinaisjäänöstyyppi: asuinpaikat

Tyypin tarkenne: -

Ajoitus: kivikautinen

Rauhoitusluokka: 3

Lukumäärä: 1

Koordinaatit: pkoo 6721070, ikoo 3498350, Z = 17,5 m mpy

Koordinaattiselite: keskikoordinaatit

Etäisyystieto: Kotkan kirkosta n. 15 km pohjoiseen

Pinta-ala: -

Peruskartta: 3024 11 Juurikorpi

Tila: Omistaja:

285-429-8-111, Kielomäki Heikki Olavi Nikkari, Nikkarinkulma 19, 49300 Tavastila

ARKISTOTIEDOT

1964, irtolöytö

1964 C. F. Meinander, tarkastus

1967 Matti Huurre, inventointi

1968 Aimo Kehusmaa, kaivaus

LÖYDÖT

KM 16348

-

KM 17533

KM 17688

VUODEN 2006 INVENTOINTI

Aika: 15.5.2006

Kuvat: -

Löydöt: -

Karttaotteet: peruskartta (ks. s. 53)

Kohde sijaitsee Kotkan kirkosta n. 15 km pohjoiseen Juurikorven Koivisniityn peltojen keskellä olevalla mäkisellä saarekkeella valtatie 15 koillispuolella. Koivua ja mäntyä kasvavan kummun lounaisosassa on pellonreunaan asti ulottuva vanha hiekkakuoppa ja saarekkeen korkeimmalla kohdalla, joka on noin 20 m mpy, on paljasta kalliota. Maaperä alueella on paikoin hienoa ja paikoin karkeaa hiekkaa. Muinaisjäänös on löytynyt vuonna 1964, jolloin alueella sijaitsevan hiekkakuopan reunalta löytyi vasarakirves sekä hioinkivi. Paikan tarkasti saman vuoden elokuussa C. F. Meinander, joka havaitsi paikalla likamaa-alueita. Matti Huurre kävi alueella vuoden 1967 inventoinnin yhteydessä ja hän löysi hiekkakuopan itäreunalta nuorakeramiikkaa. Lisäksi kuopan reunalla näkyi kulttuurimaata. Kesällä 1968 hiekkakuopan viereinen alue tutkittiin, koska alueelta haluttiin ajaa lisää hiekkaa.

Koivisniitynmäellä käytiin keväällä 2006, jolloin tarkastettiin vielä hiekkakuopan reunoja, mutta mitään muinaisjäänökseen viittaavaa ei alueella havaittu. Kohdetta voidaan pitää kokonaan tutkittuna.

KOTKA KAPIO**285 01 0041**

PERUSTIEDOT KOHTEESTA

Laji: kiinteä muinaisjäänös

Muinaisjäänöstyyppi: asuinpaikat

Tyypin tarkenne: -

Ajoitus: kivikautinen

Rauhoitusluokka: 2

Lukumäärä: 1

Koordinaatit: pkoo 6721350, ikoo 3498280, Z = 20 m mpy

Koordinaattiselite: keskikoordinaatit

Etäisyystieto: Kotkan kirkosta n. 15,3 km pohjoiseen

Pinta-ala: -

Peruskartta: 3024 11 Juurikorpi

Tila:

Omistaja:

285-429-12-87, Ervinki

Erkki Väinö Penttilä, Metsänummentie 279, 49540 Metsäkylä

ARKISTOTIEDOT

1967 Matti Huurre, inventointi

LÖYDÖT

KM 17532

VUODEN 2006 INVENTOINTI

Aika: 15.5.2006

Kuvat:

Löydöt:

Karttaotteet: peruskartta (ks. s. 53)

Kohde sijaitsee Kotkan kirkosta n. 15,3 km pohjoiseen valtatie 15 ja Nummenjoen itäpuolella. Havupuita kasvava paikka viettää länteen ja se on pellon laidassa pienen vanhan hiekkakuopan vieressä. Maaperä alueella on hienoa hiekkaa. Kohteen itäpuolella kulkee Matarniemeen vevä paikallistie, jonka lähetyvillä on useampia vanhoja hiekkakuoppia. Asuinpaikka on löytynyt Matti Huurteen vuonna 1967 tekemän inventoinnin yhteydessä, jolloin hiekkakuopan reunoilta löytyi kampakeramiikanpaloja.

Vuoden 2006 keväällä tarkastettiin Kapion sekä sen pohjoispuolella sijaitsevan Suuret niityt-nimisen asuinpaikan ympäristöä. Asuinpaikat sijaitsevat vain n. 130 metrin päässä toisistaan ja ne ovat 20 metrin korkeuskäyrän muodostamalla länteen viettävälle niemekkeellä. Maastollisesti kohteet voisivat olla samaa asuinpaikkaa, mutta niiden välisellä alueella ei havaittu merkkejä asuinpaikasta.

PERUSTIEDOT KOHTEESTA

Laji: kiinteä muinaisjäänös

Muinaisjäänöstyyppi: asuinpaikat

Tyypin tarkenne: -

Ajoitus: kivikautinen

Rauhoitusluokka: 2

Lukumäärä: 1

Koordinaatit: pkoo 6721480, ikoo 3498280, Z = 20 m mpy

Koordinaattiselite: keskikoordinaatit

Etäisyystieto: Kotkan kirkosta n. 15,4 km pohjoiseen

Pinta-ala: -

Peruskartta: 3024 11 Juurikorpi

Tila:

Omistaja:

285-429-13-55, Kapio

Martti Valdemar Mujunen, Kouvolantie 551, 49340 Juurikorpi

ARKISTOTIEDOT**LÖYDÖT**

1967 Matti Huurre, inventointi

KM 17531

VUODEN 2006 INVENTOINTI

Aika: 15.5.2006

Kuvat: -

Löydöt: -

Karttaotteet: peruskartta (ks. s. 53)

Kohde sijaitsee Kotkan kirkosta n. 15,4 km pohjoiseen valtatie 15 ja Nummenjoen itäpuolella Matarniemeen johtavan paikallistien vieressä. Paikka on hiekkainen luoteeseen viettävä rinne, joka on 1960-luvulla ollut niittynä ja perunapeltona, mutta nykyisin alue on vesakoitunutta. Suurten niittyjen muinaisjäänöksen ympäristö on vanhasta perunamaasta ja niitystä johtuen hyvin multavaa. Paikoin alueella on pieniä kallioita. Matti Huurre löysi perunapellolta vuoden 1967 inventointinsa yhteydessä mm. keramiikkaa ja pii-iskoksia.

Vuoden 2006 keväällä tarkastettiin Kapion sekä sen pohjoispuolella sijaitsevan Suuret niityt-nimisen asuinpaikan ympäristöä. Asuinpaikat sijaitsevat toisistaan vain n. 130 metrin päässä toisistaan ja ne ovat 20 metrin korkeuskäyrän muodostamalla länteen viettävälle niemekkeellä. Maastollisesti kohteet voisivat olla samaa asuinpaikkaa, mutta niiden välisellä alueella ei havaittu merkkejä asuinpaikasta.

KOTKA JUURIKORPI 1**285 01 0043**

PERUSTIEDOT KOHTEESTA

Laji: kiinteä muinaisjäänös

Muinaisjäänöstyyppi: asuinpaikat

Tyypin tarkenne: -

Ajoitus: kivikautinen

Rauhoitusluokka: 2

Lukumäärä: 1

Koordinaatit: pkoo 6721200, ikoo 3497360, Z = 20 m mpy

Koordinaattiselite: keskikoordinaatit

Etäisyystieto: Kotkan kirkosta n. 15,15 km pohjoiseen

Pinta-ala: -

Peruskartta: 3024 11 Juurikorpi

Tila:

Omistaja:

285-429-3-83, Juurikorpi I

Antero Lennart Tammisto, Vesivallantie 13 as 18, 48600 Karhula

Tapani Lennart Evert Tammisto, Juurikorventie 139, 49340 Juurikorpi

Pekka Juhani Viola, Ylänummentie 160, 49300 Tavastila

ARKISTOTIEDOT

1950 Gunnar Rosén, kaivaus

1967 Matti Huurre, inventointi

1983 Matti Bergström, koekaivaus

LÖYDÖT

KM 12750

KM 17530

KM 22014

VUODEN 2006 INVENTOINTI

Aika: 16.5.2006

Kuvat: -

Löydöt: -

Karttaotteet: peruskartta (ks. s. 53)

Kohde sijaitsee Kotkan kirkosta n. 15,15 km pohjoiseen Kouvolaan vievän rautatien koillispuolella. Paikka on loivasti itään viettävä rinne, joka kohoaa noin 20 m mpy. Rinteen eteläpuolella on savipeltoa ja itse muinaisjäänöksen ympäristö on rikkonaista havumetsämaastoa, jossa on useita vanhoja hiekka- ja savikuoppia sekä myös maailmansodan aikaisia kaivantoja. Paikoin alue on pusikoitunutta.

Juurikorpi 1 on löytynyt vuonna 1949 kun alueelta otettiin savea Juurikorven tiilitehtaalle. Tällöin paikalla havaittiin noki- ja hiilialueita, joissa oli runsaasti saviastianpaloja. Esiin tulleista likamaa-alueista suuri osa ehdittiin tuhota ennen Gunnar Rosénin samana vuonna tekemää tarkastusta. Säilynyt alue jätettiin odottamaan seuraavaa vuotta, jolloin Rosén tutki savenottoalueella sijaitsevat rakenteet ja likamaa-alueet. Vuonna 1967 Matti Huurre tarkasti kohteen ja totesi asuinpaikan jatkuvan savikuopan eteläpuolella sijaitsevan savipellon pohjoisosaan. Muinaisjäänöksen laajuutta selvitettiin tarkemmin vuonna 1983, jolloin Matti Bergström teki paikalla koekaivauksen. Alueelle tehtiin koekuoppia sellaisiin maastokohtiin, jotka olivat säilyneet joko kokonaan tai lähes koskemattomina. Tutkimuksissa selvisi, että asuinpaikasta oli säilynyt vain n. 150 m² suuruinen alue, tosin koekaivauksissa ei tehty koekuoppia pellon puolelle.

Vuoden 2006 keväällä Juurikorpi 1 käytiin tarkastamassa, eikä paikalla havaittu muutoksia maankäytössä.

KOTKA JUURIKORPI 2**285 01 0044**

PERUSTIEDOT KOHTEESTA

Laji: kiinteä muinaisjäänös

Muinaisjäänöstyyppi: asuinpaikat

Tyypin tarkenne: -

Ajoitus: kivikautinen

Rauhoitusluokka: 3

Lukumäärä: 1

Koordinaatit: pkoo 6721300, ikoo 3497340, Z = 20 m mpy

Koordinaattiselite: keskikoordinaatit

Etäisyystieto: Kotkan kirkosta n. 15,2 km pohjoiseen

Pinta-ala: -

Peruskartta: 3024 11 Juurikorpi

Tila:

Omistaja:

285-429-3-83, Juurikorpi I

Antero Lennart Tammisto, Vesivallantie 13 as 18, 48600 Karhula

Tapani Lennart Evert Tammisto, Juurikorventie 139, 49340 Juurikorpi

Pekka Juhani Viola, Ylänummentie 160, 49300 Tavastila

ARKISTOTIEDOT

1950 Gunnar Rosén, kaivaus

1967 Matti Huurre, inventointi

LÖYDÖT

KM 12750:4

-

VUODEN 2006 INVENTOINTI

Aika: 16.5.2006

Kuvat: -

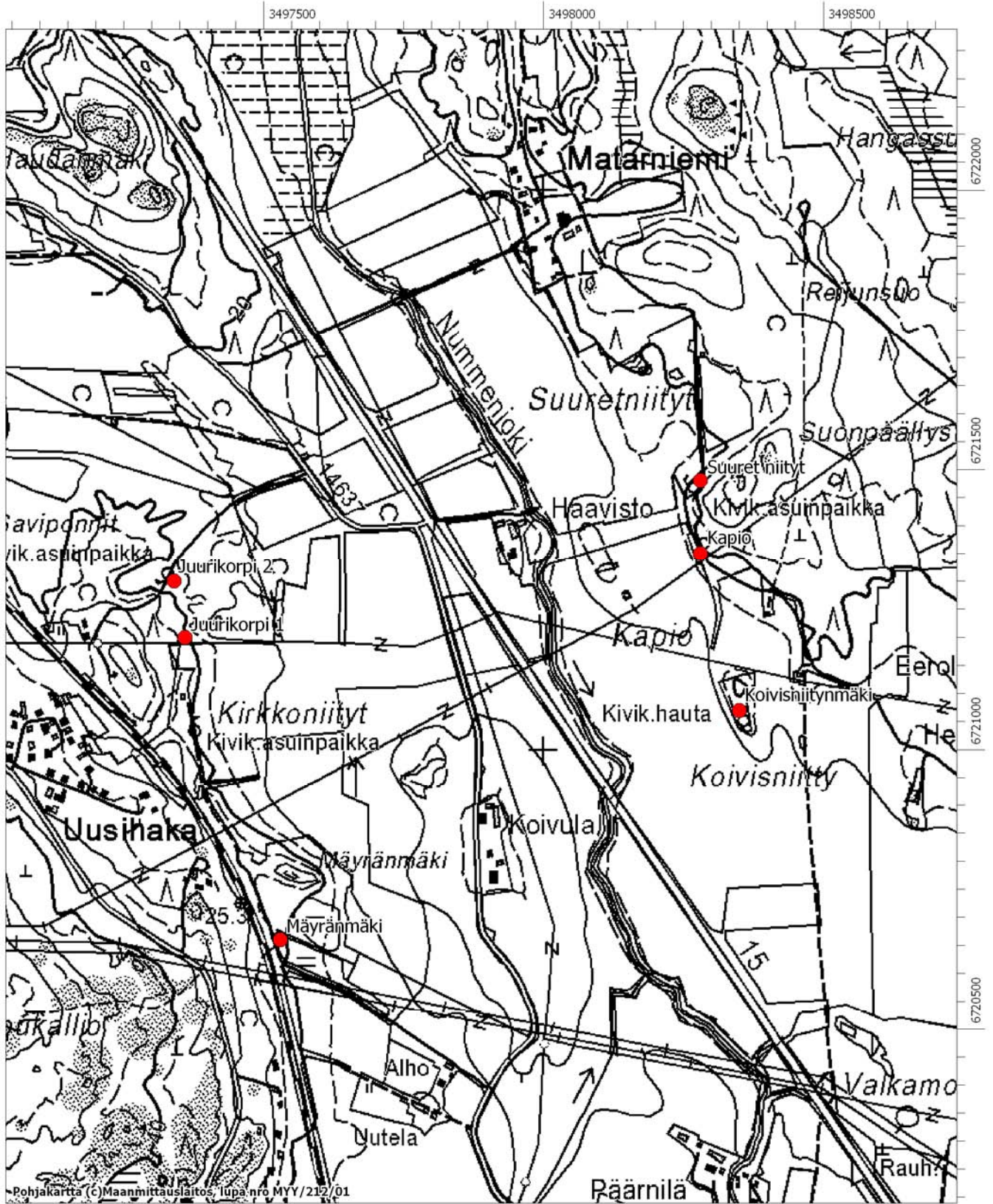
Löydöt: -

Karttaotteet: peruskartta (ks. s. 53)

Kohde sijaitsee Kotkan kirkosta n. 15,2 km pohjoiseen Kouvolaan vievän rautatien koillispuolella. Paikka on itään viettävä rikkonainen rinne, joka kohoaa noin 20 m mpy. Alue metsittynyttä ja maasto on lähes täysin tuhoutunut savenotossa. Lisäksi sitä rikkoo paikan poikki kulkeva paikallistie. Kohde on löytynyt vuonna 1949 kun tiilitehtaalle otettiin savea. Savenoton yhteydessä paikalta löytyi paksuseinäistä nuorakeramiikkaa ja Gunnar Rosén tarkasti paikan vuonna 1950. Rosén totesi kohteen tuhoutuneen täysin ja samalla hän määritteli keramiikan laadun perusteella kohteen asuinpaikaksi eikä haudaksi. Matti Huurre kävi paikalla vuoden 1967 inventointinsa yhteydessä, jolloin kohde oli jo täysin metsittynyt eikä Rosénin tutkimaa kohtaa voinut enää havaita. Vuoden 2006 inventoinnin yhteydessä paikka käytiin tarkastamassa, eikä paikalla havaittu muutoksia maankäytössä.

3024 11 Juurikorpi

Mäyränmäki, Koivisniitynmäki, Kapio, Suuret niityt, Juurikorpi 1 ja Juurikorpi 2



Kohteet on merkitty punaisella pisteellä.

PERUSTIEDOT KOHTEESTA

Laji: kiinteä muinaisjäänös

Muinaisjäänöstyyppi: asuinpaikat

Tyyppin tarkenne: -

Ajoitus: kivikautinen

Rauhoitusluokka: 2

Lukumäärä: 1

Koordinaatit: pkoo 6722950, ikoo 3498070, Z = 20 m mpy

Koordinaattiselite: keskikoordinaatit

Etäisyystieto: Kotkan kirkosta n. 16,9 km pohjoiseen

Pinta-ala: -

Peruskartta: 3024 11 Juurikorpi

Tila:

Omistaja:

285-429-14-93, Ylistalo

Pertti Evald ja Seppo Aarne Vilkki, Vilkin kulma 12, 49300 Tavastila

ARKISTOTIEDOT

1918, irtolöytö

1967 Matti Huurre, inventointi

LÖYDÖT

KM 7468:1

KM 17529

VUODEN 2006 INVENTOINTI

Aika: 15.5.2006

Kuvat: -

Löydöt: -

Karttaotteet: peruskartta (ks. s. 57)

Kohde sijaitsee Kotkan kirkosta n. 16,9 km pohjoiseen Matarniemen kapeassa pohjoiskärjen rinteessä, joka noudattelee 20 metrin korkeuskäyrää. Pohjoiskärki ja sen pohjois- ja länsipuoli ovat peltona ja maaperältään alue on peltomullansekaisista hienoa hiekkaa. Kohteen pohjois- ja luoteispuolella virtaa n. 130 metrin päässä Joutsenjoki. Muinaisjäänös on löytynyt 1900-luvun alkupuolella, jolloin paikalta on otettu talteen reikäkivi. Esine on luovutettu Ragnar Rosénille, joka selvitti kiven löytöpaikan. Matti Huurre kävi tarkastamassa kohteen vuonna 1967 ja tällöin pellolta löytyi mm. kvartsia.

Vuoden 2006 inventoinnissa Joutsenjoki S käytiin tarkastamassa keväällä ja paikan todettiin säilyneen maastollisesti ennallaan. Osa asuinpaikasta on saattanut säilyä peltomullan alla.

PERUSTIEDOT KOHTEESTA

Laji: kiinteä muinaisjäänös

Muinaisjäänöstyyppi: asuinpaikat

Tyypin tarkenne: -

Ajoitus: kivikautinen

Rauhoitusluokka: 2

Lukumäärä: 1

Koordinaatit: pkoo 6723180, ikoo 3497940, Z = 17,5 m mpy

Koordinaattiselite: keskikoordinaatit

Etäisyystieto: Kotkan kirkosta n. 17,1 km pohjoiseen

Pinta-ala: -

Peruskartta: 3024 11 Juurikorpi

Tila:

Omistaja:

285-429-7-69, Jouttenjoki Jaakko Erik Päärnilä, Saksalanraitti 165, 48810 Karhula

ARKISTOTIEDOT

1967 Matti Huurre, inventointi

LÖYDÖT

KM 17528

VUODEN 2006 INVENTOINTI

Aika: 15.5.2006

Kuvat: -

Löydöt: -

Karttaotteet: peruskartta (ks. s. 57)

Kohde sijaitsee Kotkan kirkosta n. 17,1 km pohjoiseen savisella peltoaukealla Joutsenjoen pohjoispuolella. Pellon keskellä on hieman hiekkaisempi niemeke, joka laskee loivasti etelään ja lounaaseen. Niemekkeen korkeus noudattelee 17,5 käyrää. Paikan luoteispuolella kulkee pellon poikki menevä peltotie, jonka vieressä on pieni kivikkoinen viljelemätön kumpare. Kohteen on löytänyt Matti Huurre vuoden 1967 inventointinsa yhteydessä. Tällöin paikalla näkyi pieni kumpare, josta löytyi muutamia kvartsinpaloja.

Vuoden 2006 keväällä kohde käytiin tarkastamassa. Pellolla tehtiin pintapaimintaa myös hieman ylempänä pellonreunassa, jossa kulkee 20 metrin korkeuskäyrä. Tällä alueella maasto on melko hiekkaista. Paikalla ei kuitenkaan havaittu merkkejä asuinpaikasta. Kohde on saattanut ainakin osin tuhoutua pellonmuokkauksen yhteydessä, sillä paikalta on raivattu kiviä, joita siellä on ollut vielä 1960-luvulla. Lisäksi maakumpare, josta löydöt ovat, on hieman tasoittunut.

PERUSTIEDOT KOHTEESTA

Laji: kiinteä muinaisjäänös

Muinaisjäänöstyyppi: asuinpaikat

Tyyppin tarkenne: -

Ajoitus: kivikautinen

Rauhoitusluokka: 2

Lukumäärä: 1

Koordinaatit: pkoo 6723350, ikoo 3497070, Z = 20 m mpy

Koordinaattiselite: keskikoordinaatit

Etäisyystieto: Kotkan kirkosta n. 17,2 km pohjoiseen

Pinta-ala: -

Peruskartta: 3024 11 Juurikorpi

Tila: Omistaja:

285-429-10-21, Karhunsuo Seppo Juhani Poutanen, Metsäniityntie 88, 49340 Juurikorpi

ARKISTOTIEDOT

1967 Matti Huurre, inventointi

LÖYDÖT

KM 17363

VUODEN 2006 INVENTOINTI

Aika: 15.5.2006

Kuvat: -

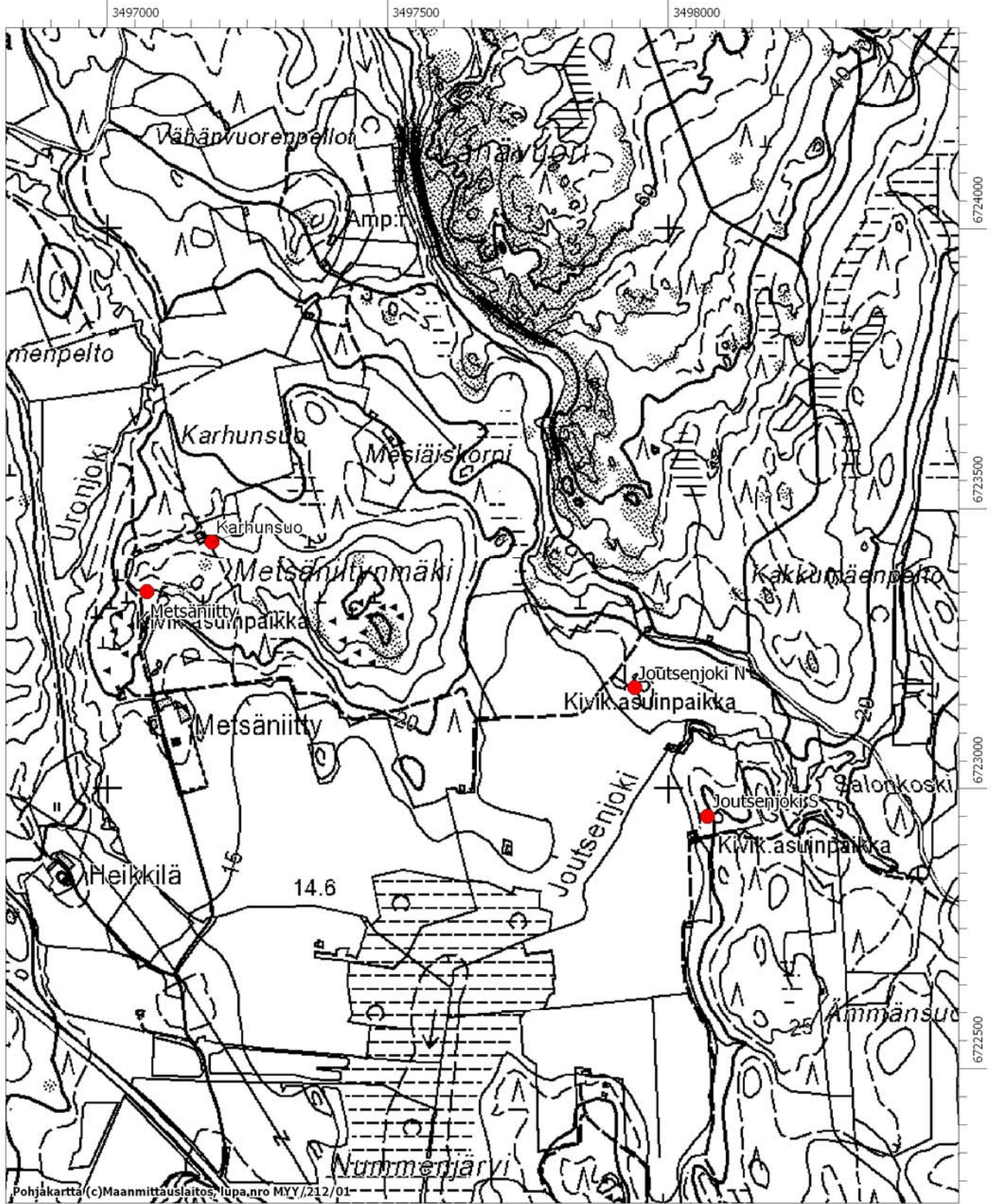
Löydöt: -

Karttaotteet: peruskartta (ks. s. 57)

Kohde sijaitsee Kotkan kirkosta n. 17,2 km pohjoiseen valtatie 15 koillispuolella sijaitsevalla kivikkoisella Metsäniitynmäellä. Paikan länsipuolelta kulkee metsätie, joka jatkuu Uronjoen vieressä sijaitsevalle pellolle. Alueella kasvaa sammalta ja havupuita ja paikalla on pieniä umpeenkasvaneita sorakuoppia, joita on osittain täytetty romulla. Maaperä on karkeaa hiekkaa ja soraa. 20 metrin korkeuskäyrä muodostaa paikalla etelään aukeavan lahdelman, jonka eteläpuolella on peltoaukea. Kohde on löytynyt Matti Huurteen inventoinnin yhteydessä vuonna 1967. Sorakuopan reunalta oli aikaisemmin löytynyt kampakeramiikanpaloja ja inventoinnissa asuinpaikkaan viittaavia löytöjä tuli lisää.

Metsäniityn asuinpaikka tarkastettiin keväällä 2006. Paikalle tehdyistä koekuopista, tielinjanleikkauksista sekä sorakuopan reunoilta ei havaittu merkkejä muinaisjäänöksestä. Kyseessä on todennäköisesti melko pieni asuinpaikka, joka rajautuu sorakuopan sekä idempänä olevaan kivikkoisempaan alueeseen jääden aivan lahden pohjukkaan. Suurin osa kohteesta on todennäköisesti tuhoutunut soranoton yhteydessä.

3024 11 Juurikorpi
Joutsenjoki S, Joutsenjoki N, Metsänitty ja Karhunsuo



Kohteet on merkitty punaisella pisteellä.

PERUSTIEDOT KOHTEESTA

Laji: kiinteä muinaisjäänös

Muinaisjäänöstyyppi: raaka-aineen hankintapaikat

Tyyppin tarkenne: louhokset

Ajoitus: kivikautinen

Rauhoitusluokka: 2

Lukumäärä: 1

Koordinaatit: pkoo 6717680, ikoo 3493720, Z = 50 m mpy

Koordinaattiselite: keskikoordinaatit

Etäisyystieto: Kotkan kirkosta n. 12,1 km pohjoisluoteeseen

Pinta-ala: -

Peruskartta: 3024 10 Karhula

Tila:

Omistaja:

285-402-2-491, Välimaa

Helvi Johanna Toivola, Urheilijankatu 4 as 1, 48130 Kotka

ARKISTOTIEDOT

1970 Oiva Keskitalo, tarkastus

1990 Timo Miettinen, tarkastus

LÖYDÖT

-

-

VUODEN 2006 INVENTOINTI

ei tarkastettu

Karttaotteet: peruskartta (ks. s. 60)

Kohde sijaitsee Kotkan kirkosta n. 12,1 km pohjoisluoteeseen Hurukselantien koillispuolella olevalla laajalla kallioalueella n. 50 m mpy. Paikan länsipuolella on kivilouhosalue, joka jää kohteesta n. 150 metrin päähän. Kalliolla on nelikulmainen syvennys, joka on kooltaan n. 1,5 x 1,5 m ja syvyydeltään myös runsaan metrin. Kuopan eteläosassa on n. metrin syvyinen ja 0,5 m pituinen onkalo, jonka seinämään on muodostunut kvartsikiteitä. Kohde on löytynyt vuonna 1969, jolloin Kymenlaakson luonnonystävät puhdistivat kuoppaa kvartsinpaloista. Paikan tarkasti Oiva Keskitalo vuonna 1970 ja hän totesi kohteen olevan selvästi ihmisen louhima. Timo Miettinen tarkasti kuopan vuonna 1990, todeten sen olevan eroosion paljastama kaasukuplan ympärille syntynyt onkalo. Onkalossa näkyi kuitenkin merkkejä kvartsin irrottamisesta. Kyseessä on mahdollisesti jo kivikauteen ajoittuva toiminta.

Louhosaluetta ei päästy tarkastamaan huonon sään ja ajanpuutteen vuoksi syksyllä 2006, jolloin kohteessa oli aikomus käydä. Maastollisesti louhoksen ympäristö on pysynyt samana kuin aikaisemminkin, joten se on todennäköisesti säilynyt hyvin.

PERUSTIEDOT KOHTEESTA

Laji: kiinteä muinaisjäänös
Muinaisjäänöstyyppi: raaka-aineen hankitapaikat
Tyypin tarkenne: louhokset
Ajoitus: kivikautinen
Rauhoitusluokka: 2
Lukumäärä: 1
Koordinaatit: pkoo 6717690, ikoo 3493510, Z = 48 m mpy
Koordinaattiselite: keskikoordinaatit
Etäisyystieto: Kotkan kirkosta n. 12,2 km pohjoisluoteeseen
Pinta-ala: -
Peruskartta: 3024 10 Karhula
Tila: 285-402-2-499, Kivimäki Omistaja: Suomen valtio, Metsähallitus PL 94, 01301 Vantaa

ARKISTOTIEDOT

1970 Oiva Keskitalo, tarkastus
1990 Timo Miettinen, tarkastus

LÖYDÖT

-
-

VUODEN 2006 INVENTOINTI

ei tarkastettu
Karttaotteet: peruskartta (ks. s. 60)

Kohde sijaitsee Kotkan kirkosta n. 12,2 km pohjoisluoteeseen Hurukselantien koillispuolella sijaitsevalla laajalla kallioalueella n. 48 m mpy. Kalliorinne viettää lounaaseen. Paikan kaakkoispuolella on kivilouhosalue, joka jää kohteesta n. 20 metrin päähän. Kalliolla on etelä-pohjoissuuntainen noin metrin pituinen, 0,5 m leveä ja syvä kuoppa, joka on osin täyttynyt ja sammalen peittämä. Kohteen on todennut vuonna 1970 Oiva Keskitalo ja hän on pitänyt kuoppaa selvästi kvartsilouhoksena. Timo Miettinen on käynyt paikalla vuonna 1990 ja hänen mukaansa kyseessä on samanlainen eroosion paljastama kaasukuplan ympärille syntynyt onkalo kuin Kivimäki 1:ssä. Miettinen pitää kuitenkin todennäköisenä, että kuopasta on louhittu kvartssia jo kivikaudella.

Louhosaluetta ei päästy tarkastamaan huonon sään ja ajanpuutteen vuoksi syksyllä 2006, jolloin kohteessa oli aikomus käydä. Maastollisesti louhoksen ympäristössä on tapahtunut muutoksia, sillä nykyisen kivilouhoksen luoteisraja on siirtynyt lähemmäs vanhaa louhoskuoppaa. Se ei kuitenkaan vielä ulotu kuopan kohdalle, mutta muinaisjäänöksen säilyminen saattaa olla myöhemmin vaarassa, mikäli nykyisen louhoksen rajat vielä laajenevat.

3024 10 Karhula
Kivimäki 1-2



Kohteet on merkitty punaisella pisteellä.

PERUSTIEDOT KOHTEESTA

Laji: kiinteä muinaisjäänös

Muinaisjäänöstyyppi: asuinpaikat

Tyyppin tarkenne: -

Ajoitus: kivikautinen

Rauhoitusluokka: 3

Lukumäärä: 1

Koordinaatit: pkoo 6716440, ikoo 3497700, Z = 30 m mpy

Koordinaattiselite: keskikoordinaatit

Etäisyystieto: Kotkan kirkosta n. 10,4 km pohjoiseen

Pinta-ala: -

Peruskartta: 3024 10 Karhula

Tila:

285-427-1-32, Hakaniitty

Omistaja:

Eino Albin Montonen, Saksalantie 42, 48810 Karhula

ARKISTOTIEDOT

2000, irtolöytö

LÖYDÖT

KM 32022

VUODEN 2006 INVENTOINTI

Aika: 17.5.2006

Löydöt: -

Kuvat: -

Karttaotteet: peruskartta (ks. s. 62)

Kohde sijaitsee Kotkan kirkosta n. 10,4 km pohjoiseen Marinkylän Santamäellä. Paikka muodostaa niemekkeen, joka on 27,5–30 metriä merenpinnan yläpuolella. Niemekkeestä on otettu hiekkaa ja se on tuhoutunut lähes kokonaan. Maaperä alueella on hienoa hiekkaa. Kohteen ympäristössä kasvaa havupuita ja maasto on paikoin soista niemekkeen lähellä. Paikan on löytänyt paikallinen harrastaja Rune Nygård, joka on toimittanut Museovirastolle paikalta löytämänsä kaksi kvartsi-iskosta sekä retusoidun kvartsinpalan. Lisäksi hänen mukaansa hiekkakuopan reunoilla on näkynyt palaneen luumuruja.

Santamäki tarkastettiin keväällä 2006. Tällöin aluetta tutkittiin laajemmalla alueella kohteen itäpuolelta kulkevan metsätien molemmin puolin. Sopivan näköisillä alueilla tehtiin koekuoppia, mutta mitään muinaisjäänökseen viittaavaa ei kohteen ympäristössä havaittu. Santamäen asuinpaikka on todennäköisesti ollut pienellä alueella niemekkeen kärjessä, joka on tuhoutunut hiekanoton yhteydessä.

Peruskarttaote 3024 10 Karhula
Kupparkorpi, Saukko, Santamäki ja Koppeli



Kohteet on merkitty punaisella pisteellä.

KOTKA LEHMÄSAARI 1**1000 00 2361**

PERUSTIEDOT KOHTEESTA

Laji: kiinteä muinaisjäänös

Muinaisjäänöstyyppi: hautapaikat

Tyypin tarkenne: hautaröykkiöt

Ajoitus: rautakautinen

Rauhoitusluokka: 1

Lukumäärä: 1

Koordinaatit: pkoo 6701340, ikoo 3499190, Z = 5 m mpy

Koordinaattiselite: keskikoordinaatit

Etäisyystieto: Kotkan kirkosta n. 5 km eteläkaakkoon

Pinta-ala: -

Peruskartta: 3023 12 Kotka

Tila:

Omistaja:

285-422-9-0, Lehmäsaari

Kotkan kaupunki, PL 205, 48101 Kotka 10

ARKISTOTIEDOT

2002 Marita Kykyri ja Ilkka Kaskinen, tarkastus

LÖYDÖT

-

VUODEN 2006 INVENTOINTI

ei tarkastettu

Karttaotteet: peruskartta (ks. s. 66)

Kohde sijaitsee Kotkan kirkosta n. 5 km eteläkaakkoon Kuutsalon eteläpuolella olevan Lehmäsaaren pohjoisosassa. Alue on länteen viettävää mäntykangasrinnettä, josta on n. 100 metriä merenrantaan. Hautaröykkiö on sammalen peittämä ja muodoltaan soikea n. 4,7 x 3,5 m kokoinen kiveys. Röykkiön korkeus on n. 0,5 m ja se on koottu halkaisijaltaan 30–40 cm:n kokoisista pyöreistä luonnonkivistä, joita on kolmessa kerroksessa. Kiveyksen keskeltä on poistettu kiviä, jotka on heitetty röykkiön ympärille. Kohde on todettu vuonna 2002, kun Marita Kykyri ja Ilkka Kaskinen tarkastivat Kotkan kaupungin Lehmäsaaren ympäristösuunnitelmaan merkityn muinaishaudan paikan. Vuoden 2006 inventoinnissa röykkiötä ei päästy tarkastamaan huonojen kulkuyhteyksien vuoksi.

KOTKA LEHMÄSAARI 2**1000 00 2362**

PERUSTIEDOT KOHTEESTA

Laji: kiinteä muinaisjäänös

Muinaisjäänöstyyppi: hautapaikat

Tyyppin tarkenne: hautaröykkiöt

Ajoitus: rautakautinen

Rauhoitusluokka: 1

Lukumäärä: 1

Koordinaatit: pkoo 6699480, ikoo 3499490, Z = 5 m mpy

Koordinaattiselite: keskikoordinaatit

Etäisyystieto: Kotkan kirkosta 6,9 km eteläkaakkoon

Pinta-ala: -

Peruskartta: 3023 11 Rankki

Tila:

Omistaja:

285-422-7-157, Koivumäki Kaarlo Tapani Piipari, Kalliolankatu 4 A 20, 48100 Kotka

ARKISTOTIEDOT

2002 Marita Kykyri ja Ilkka Kaskinen, tarkastus

LÖYDÖT

-

VUODEN 2006 INVENTOINTI

ei tarkastettu

Karttaotteet: peruskartta (ks. s. 66)

Kohde sijaitsee Kotkan kirkosta n. 6,9 km eteläkaakkoon Kuutsalon eteläpuolella olevan Lehmäsaaren eteläosassa. Muinaisjäänös on paljaan kallion itäreunalla, josta on suora näkymä Itäiselle Suomenlahdelle. Merenrantaan on matkaa n. 40 metriä, samoin kuin lounaassa sijaitsevalle kesämökille. Röykkiö on halkaisijaltaan n. 3,5 m kokoinen ja siihen käytetyt luonnonkivet ovat kooltaan 20–40 cm. Kivet ovat kahdessa kerroksessa. Röykkiöstä on siirretty kiviä pois niiden alkuperäisiltä paikoiltaan. Kiveyksen keskellä kasvaa kataja ja kiviä peittää sammal sekä muu aluskasvillisuus. Kohde on todettu vuonna 2002, kun Marita Kykyri ja Ilkka Kaskinen tarkastivat Kotkan kaupungin Lehmäsaaren ympäristösuunnitelmaan merkityn epävarman muinaishaudan paikan. Vuoden 2006 inventoinnissa röykkiötä ei päästy tarkastamaan huonojen kulkuyhteyksien vuoksi.

PERUSTIEDOT KOHTEESTA

Laji: kiinteä muinaisjäänös

Muinaisjäänöstyyppi: hautapaikat

Tyypin tarkenne: hautaröykkiöt

Ajoitus: pronssikautinen?

Rauhoitusluokka: 3

Lukumäärä: 1

Koordinaatit: pkoo 6699780, ikoo 3499360, Z = 12,5 m mpy

Koordinaattiselite: keskikoordinaatit

Etäisyystieto: Kotkan kirkosta n. 6,6 km eteläkaakkoon

Pinta-ala: -

Peruskartta: 3023 11 Rankki

Tila:

Omistaja:

285-422-9-0, Lehmäsaari Kotkan kaupunki, PL 205, 48101 Kotka 10

ARKISTOTIEDOT

2002 Marita Kykyri ja Ilkka Kaskinen, tarkastus

LÖYDÖT

-

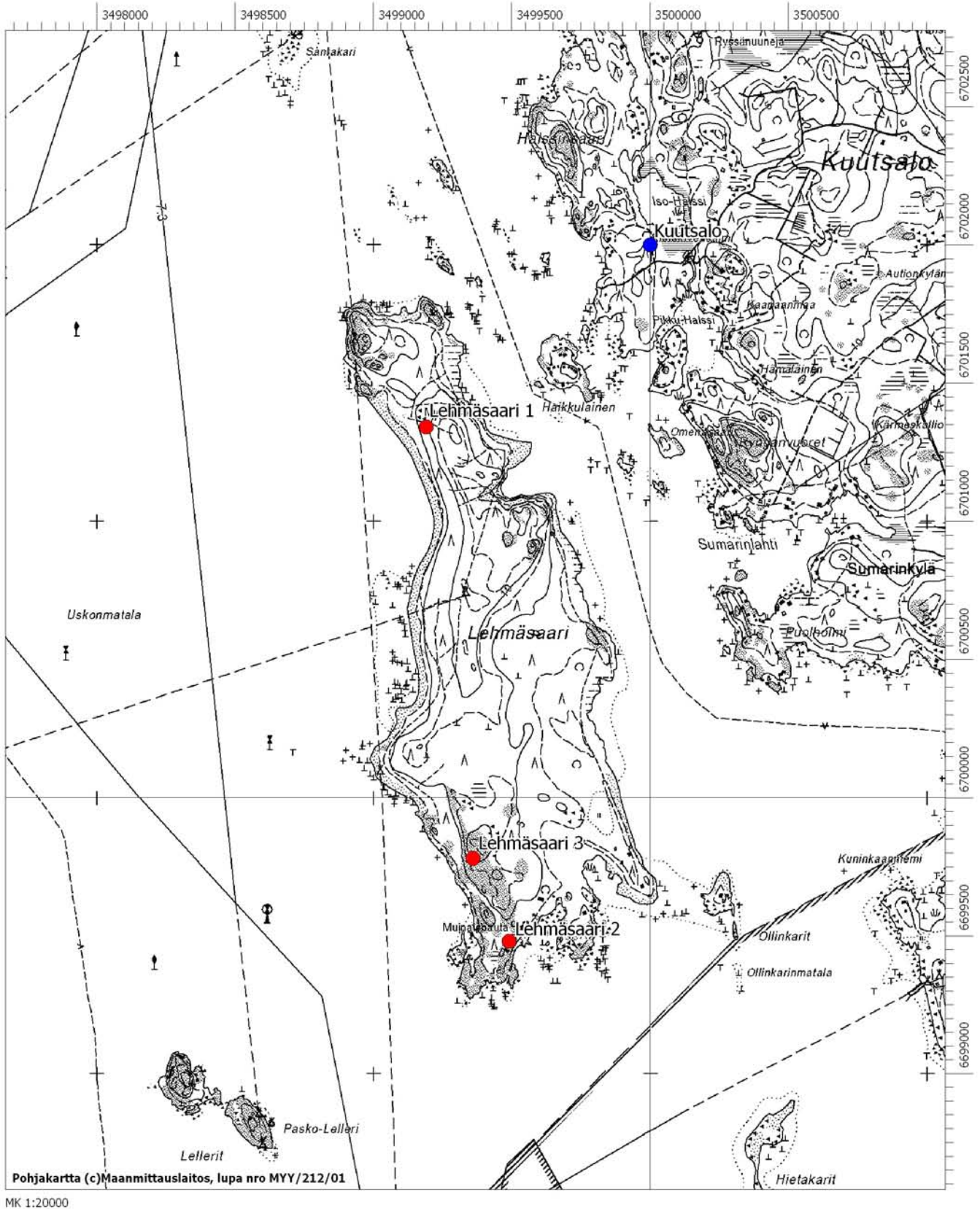
VUODEN 2006 INVENTOINTI

ei tarkastettu

Karttaotteet: peruskartta (ks. s. 66)

Kohde sijaitsee Kotkan kirkosta n. 6,6 km eteläkaakkoon Kuutsalon eteläpuolella olevan Lehmäsaaren eteläosassa. Muinaisjäänös on avokalliolla, josta on näköyhteys Itäiselle Suomenlahdelle. Matkaa merenrantaan on n. 100 metriä. Laakea kallio viettää länteen ja sen ympäristössä kasvaa jäkälää, sammalta sekä kitukasvuisia mäntyjä. Röykkiö on lähes kokonaan tuhoutunut. Paikalla on n. 30 pohjakiveä, jotka muodostavat pyöreähkön, halkaisijaltaan n. 2,5 m kokoisen harvan kiveyksen kallion päälle. Pyöreät luonnonkivet ovat kooltaan n. 30–40 cm. Kiveyksen eteläpuolella n. 5 metrin päässä on nuotio, johon on todennäköisesti otettu kiviä röykkiöstä. Kohde on todettu vuonna 2002, kun Marita Kykyri ja Ilkka Kaskinen tarkastivat Kotkan kaupungin Lehmäsaaren ympäristösuunnitelmaan merkityn epävarman muinaishaudan paikan. Vuoden 2006 inventoinnissa röykkiötä ei päästy tarkastamaan huonojen kulkuyhteyksien vuoksi.

3023 12 Kotka ja 3023 11 Rankki
Lehmäsaari 1-3



Kohteet on merkitty punaisella pisteellä. Sinisellä pisteellä merkitty kohde on historiallisen ajan muinaisjäännös.

PERUSTIEDOT KOHTEESTA

Laji: kiinteä muinaisjäänös

Muinaisjäänöstyyppi: muinaisjäänösryhmät

Tyypin tarkenne: röykkiöt

Ajoitus: pronssikautinen?

Rauhoitusluokka: 2

Lukumäärä: 3

Koordinaatit: pkoo 6700390, ikoo 3504150, Z = 34,5 m mpy

Koordinaattiselite: keskikoordinaatit

Etäisyystieto: Kotkan kirkosta n. 8,9 km kaakkoon

Pinta-ala: -

Peruskartta: 3041 03 Kuutsalo

Tila:

285-422-3-87, Brunila

Omistaja:

Hannu Ilmari Brunila, Mullinkylä, 48180 Kuutsalo

ARKISTOTIEDOT

2002 Marita Kykyri ja Ilkka Kaskinen, tarkastus

LÖYDÖT

-

VUODEN 2006 INVENTOINTI

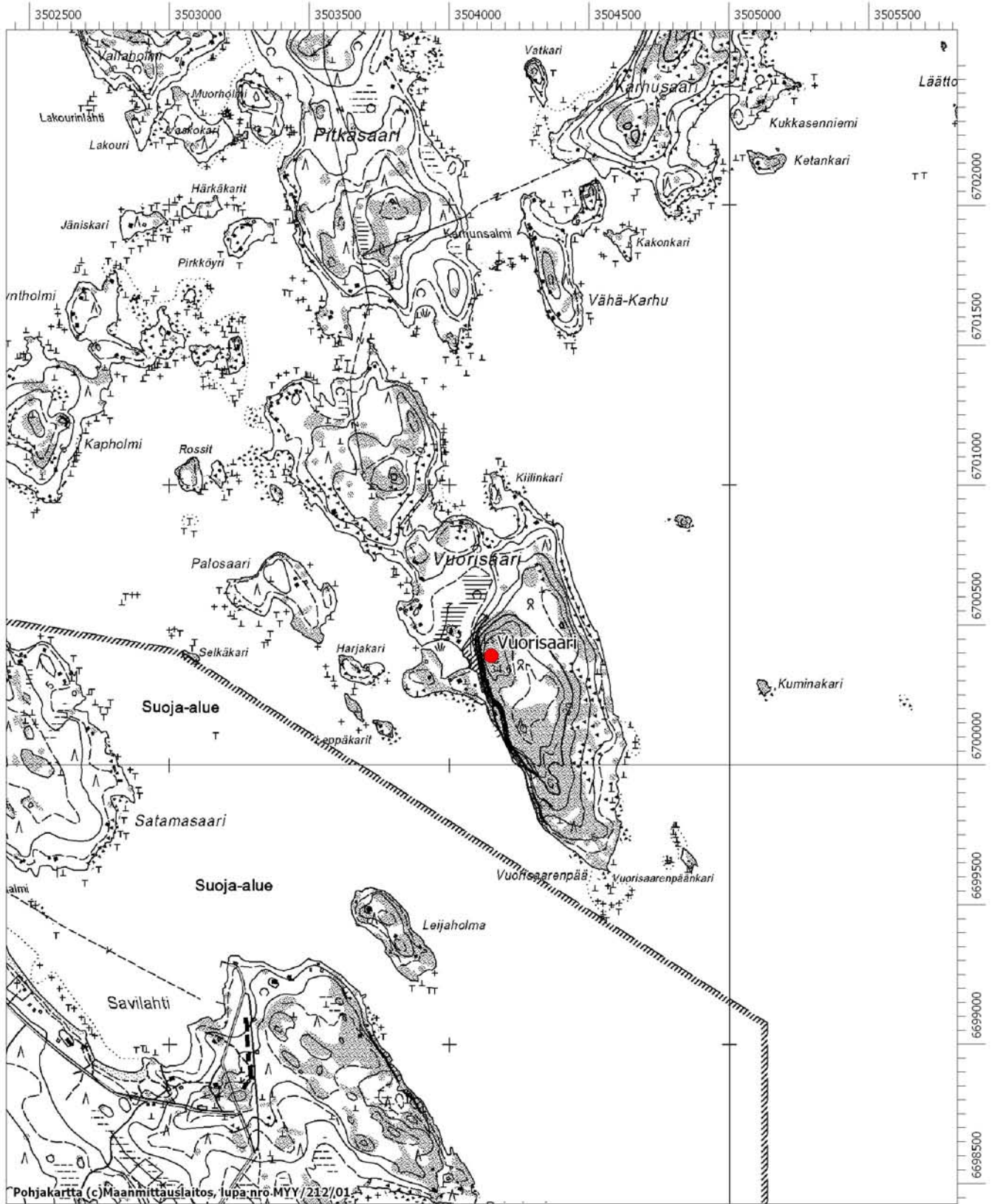
ei tarkastettu

Karttaotteet: peruskartta (ks. s. 68)

Kohde sijaitsee Kotkan kirkosta n. 8,9 km kaakkoon Kuutsalon kaakkoispuolella olevan Vuorisaaren keskiosassa. Paikka on saaren korkeimmalla kohdalla pohjois-eteläsuuntaisen mäntyjä kasvavan avokallion länsireunalla. Kallion alapuolella on laguunimainen lahdelma, jonka rannalla on kesämökkejä.

Muinaisjäänös käsittää kaksi neliön muotoista kivilatomusta ja yhden pyöreän röykkiön, joka on 0,8–1 m korkuinen ja n. 4 x 5 m kokoinen. Röykkiö on koottu 20–50 cm kokoisista pyöreistä punagraniittisista kivistä kallionpäälle. Kiviä on 4–5 kerroksessa. Rakennetta on pengottu keskeltä, jossa on n. 2 x 3 metrin suuruinen reikä. Röykkiöön kiinni, koillis- ja kaakkoispuolelle, on ladottu pyöreistä 20–50 cm kokoisista punagraniittisista maa- ja lohkokivistä kivilatomus, jonka luoteisosassa sijaitsee itse hautaröykkiö. Latomuksen koko on 10 x 10 metriä ja sen koillissivu on pystysuora. Kaakkoisosasta kiveys on sortunut. Korkeimmillaan rakenne on yhden metrin. Latomuksen keskellä on sekundäärinen halkaisijaltaan n. metrin kokoinen kuoppa. Em. rakenteista n. 2,5 m koilliseen on toinen n. 7 x 7 metrin kokoinen kivilatomus, jonka kaakkoisreuna on ladottu pystysuoraksi. Seinämä on korkeimmillaan yhden metrin. Rakenteessa on käytetty punagraniittisiä luonnon- ja lohkokiviä, joiden halkaisija on 30–40 cm. Kiveys on runsaan sammalen ja jäkälän peittämä. Kohde on todettu vuonna 2002, kun Marita Kykyri ja Ilkka Kaskinen tarkastivat ilmoitetun kiveyksen. Vuoden 2006 inventoinnissa röykkiötä ei päästy tarkastamaan huonojen kulkuyhteyksien vuoksi.

3041 Kuutsalo
Vuorisaari



MK 1:20000

Kohde on merkitty punaisella pisteellä.

PERUSTIEDOT KOHTEESTA

Laji: kiinteä muinaisjäänös

Muinaisjäänöstyyppi: asuinpaikat

Tyypin tarkenne: -

Ajoitus: kivi- ja/tai pronssikautinen

Rauhoitusluokka: 3

Lukumäärä: 1

Koordinaatit: pkoo 6718325, ikoo 3498660, Z = 15 m mpy

Koordinaattiselite: keskikoordinaatit

Etäisyystieto: Kotkan kirkosta n. 12,3 km pohjoiseen

Pinta-ala: -

Peruskartta: 3024 10 Karhula

Tila:

285-429-10-37, Santamäki

Omistaja:

Arvo Jernberg, Tavastilantie 252, 49300 Tavastila

Pekka Sakari Jernberg, Matinmäentie 32 D 22, 40270 Palokka

ARKISTOTIEDOT

2005 Kreetta Lesell, tarkastus

LÖYDÖT

KM 35323

VUODEN 2006 INVENTOINTI

Aika: 16.5.2006

Kuvat: -

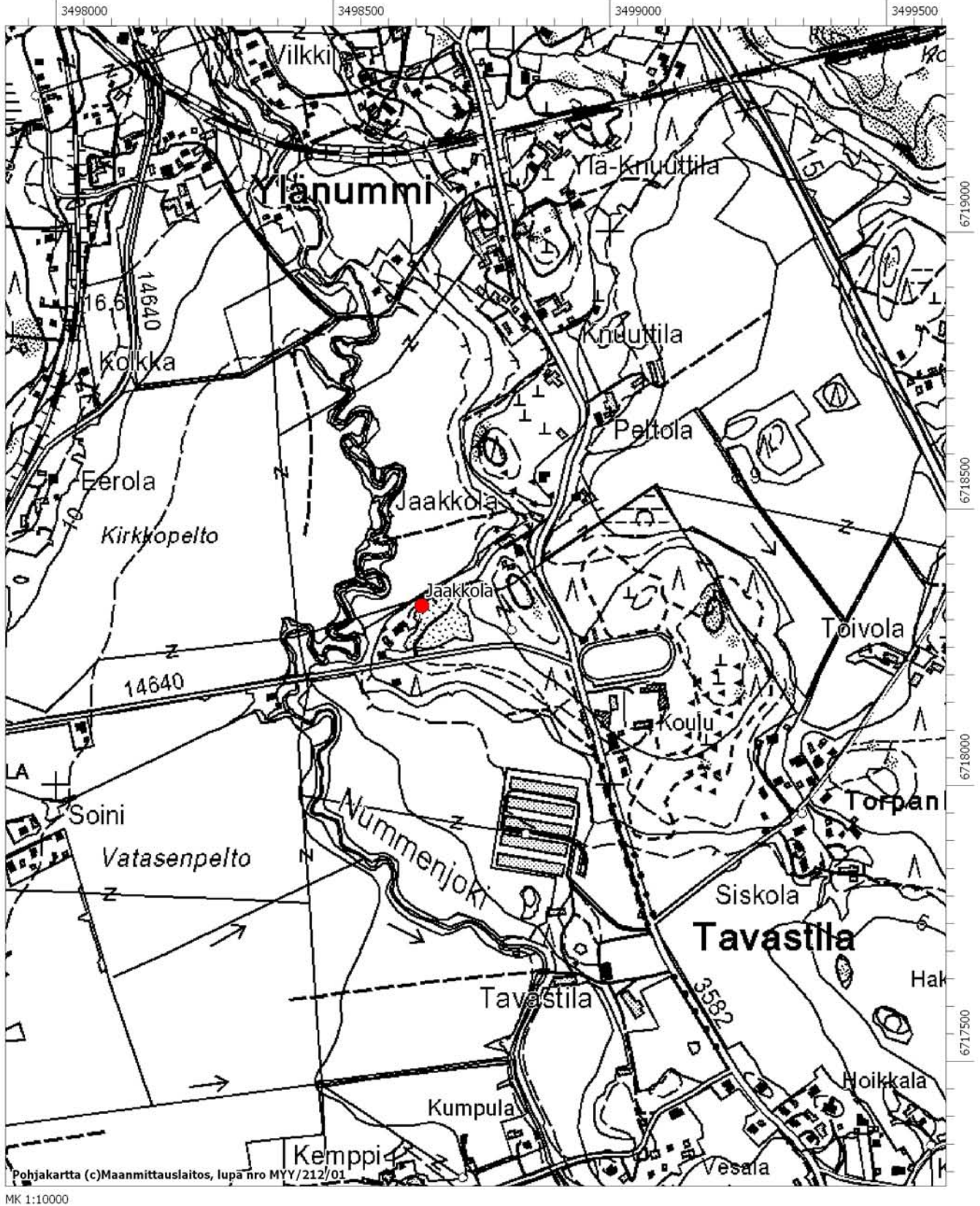
Löydöt: -

Karttaotteet: peruskartta (ks. s. 70)

Kohde sijaitsee Kotkan kirkosta n. 12,3 km pohjoiseen Tavastilassa Nummenjoen itäpuolella. Paikka on hiekkakangasta ja sen pohjois- ja länsipuolella on peltoaukea, joka jatkuu joen toisella puolella. Hiekkakankaalla on suuri hiekkakuoppa, jonka eteläpuolella kulkee Tavastilansuora. Tien eteläpuolella mäntyjä kasvava kangasmaasto on säilynyt ehjänä. Hiekkakuopan länsipuolella on pientaloasutusta ja idässä kuoppaa on täytetty ja tasattu. Paikalta on löytynyt Kreetta Lesellin tekemän valtatie 15 inventoinnin yhteydessä naarmupintaista keramiikkaa hiekkakuopan pohjois- ja luoteisreunoilta, joissa on säilynyt mahdollisesti hieman alkuperäistä maanpintaa. Löytöpaikan kohdalla 15 metrin korkeuskäyrä on muodostanut aikanaan kapean niemekkeen, joka on laskenut länteen Nummenjoelle päin.

Kohde käytiin tarkastamassa keväällä 2006. Tällöin tutkittiin hiekkakuopan reuna-aluetta sekä myös Tavastilansuoran eteläpuolen ehjää kangasmaastoa, jossa korkeuskäyrä laskee jo 12,5 metriin lukuun ottamatta aivan alueen koillisosaa. Kummallakaan tarkastetulla alueella ei havaittu mitään merkkejä muinaisjäänöksestä. Asuinpaikka on todennäköisesti tuhoutunut kokonaan hiekanoton yhteydessä.

3024 10 Karhula
Jaakkola



Kohde on merkitty punaisella pisteellä.

4.2. UUDET LÖYDETYT KOHTEET

KOTKA TÖKKERI

PERUSTIEDOT KOHTEESTA

Laji: kiinteä muinaisjäänös

Muinaisjäänöstyyppi: kivirakenteet

Tyyppin tarkenne: röykkiöt?

Ajoitus: pronssikautinen / rautakautinen

Rauhoitusluokka: 2

Lukumäärä: 1

Koordinaatit: pkoo 6703679, ikoo 3494367, Z = n. 12,5 m mpy

Koordinaattiselite: keskikoordinaatit

Etäisyystieto: Kotkan evankelisluterilaiselta kirkolta 5 km etelälounaaseen

Pinta-ala: n. 5 m²

Peruskartta: 3023 12 Kotka

Tila:

285-407-19-5, Tökkeri

Omistaja:

Kotkan kaupunki, Kustaankatu 2, 48100 Kotka

ARKISTOTIEDOT

-

LÖYDÖT

-

VUODEN 2005 INVENTOINTI

Aika: 22.5.2006

Kuvat: mv-negatiivit 140623

Löydöt: -

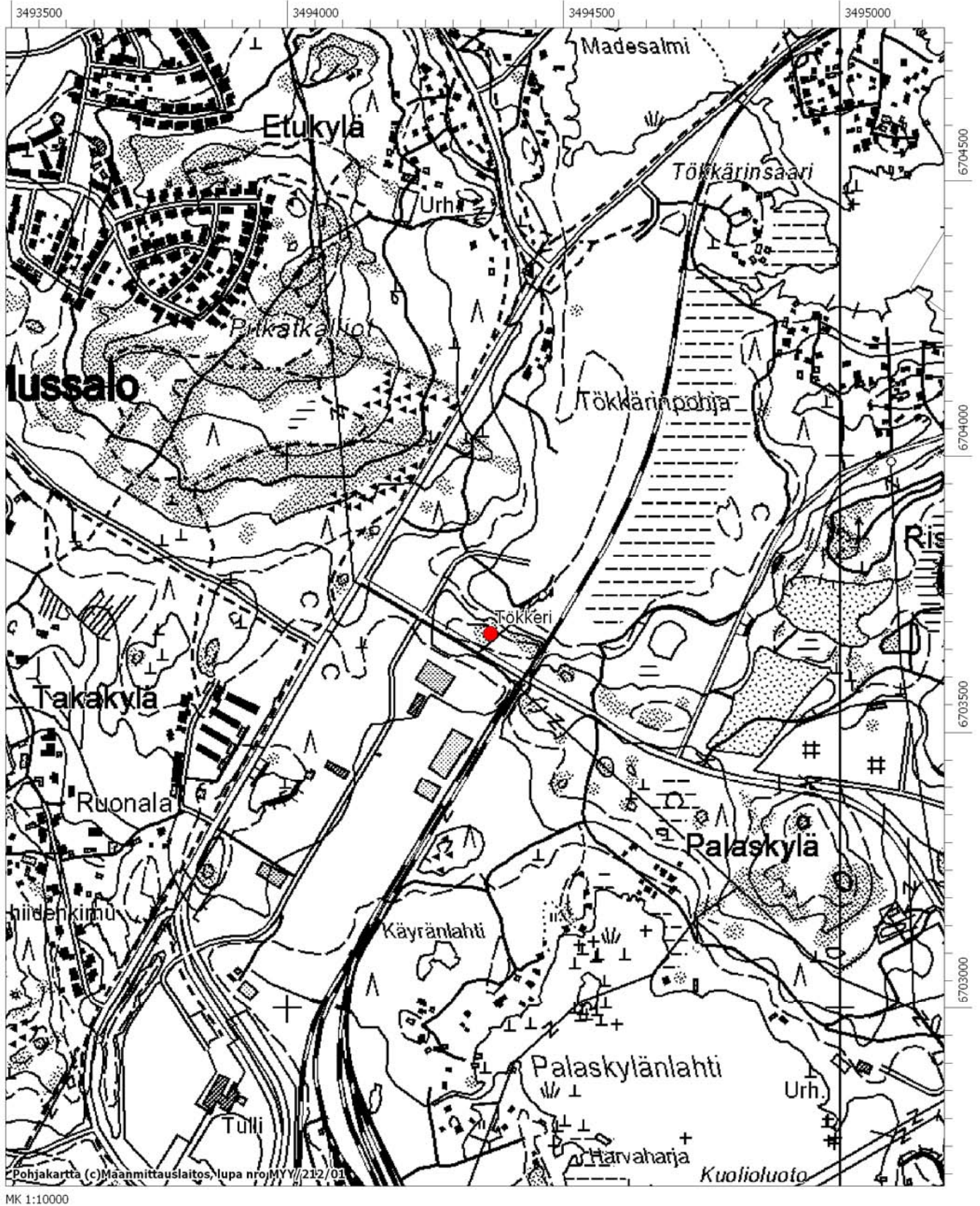
Karttaotteet: peruskartta (ks. s. 72)

Kohde sijaitsee Jämskäntien koillispuolella noin 12,5 metriä merenpinnan yläpuolella. Kivistä ladottu röykkiö on itään melko jyrkästi viettävän kallion rinteessä sijaitsevassa pienessä notkelmassa. Kohteen vieressä kasvaa mänty, pihlaja ja katajaa, ja röykkiön kivet ovat osin sammalen ja jäkälän peittämiä. Kiveyksen koko on 2 x (1–)2 m ja kivien halkaisija on 30–40 cm. Muodoltaan röykkiö on kolmiomainen eli se kapenee hieman toiseen päähän. Kyseessä on mahdollisesti pronssikautinen tai rautakautinen hautaröykkiö.



140623 Tökkerin kiviröykkiö. Idästä. Kuv. K. Vuoristo.

3023 12 Kotka
Tökkeri



Kohde on merkitty punaisella pisteellä.

KOTKA VEHKALUOTO

PERUSTIEDOT KOHTEESTA

Laji: kiinteä muinaisjäänös

Muinaisjäänöstyyppi: kivirakenteet

Tyyppin tarkenne: röykkiöt

Ajoitus: rautakautinen

Rauhoitusluokka: 2

Lukumäärä: n. 10

Koordinaatit: pkoo 6700952–6700955, ikoo 3493281–3493310, Z = n. 10 m mpy

Koordinaattiselite: äärikoordinaatit

Etäisyystieto: Kotkan evankelisluterilaiselta kirkolta 7,8 km etelälounaaseen

Pinta-ala: n. 100 m²

Peruskartta: 3023 12 Kotka

Tila:

Omistaja:

285-405-1-474, Kallioniemi Raija Irene Piispanen, Mottitie 12, 00370 Helsinki

ARKISTOTIEDOT

LÖYDÖT

-

-

VUODEN 2005 INVENTOINTI

Aika: 23.5.2006

Kuvat: mv-negatiivit 140626–140628

Löydöt: -

Karttaotteet: peruskartta (ks. s. 77)

Kohde sijaitsee Mussalon satama-alueen lounaispuolella sijaitsevan Vehkaluoto -nimisen saaren pohjoiskärjessä lähellä rantaa. Rannalla sijaitsevan kesämökin takana nousee jyrkähkö mäntykangasrinne, joka jatkuu sen eteläpuolella sijaitsevalle kalliolle saakka. Kallion juurella sijaitsee lähekkäin ainakin 10 matalaa, 30–40 cm korkeaa ja halkaisijaltaan 2–3 metrin kokoista sammalen peittämää kiviröykkiötä. Suurin osa kiveyksistä on melko pyöreitä, mutta yksi röykkiöstä on hieman pitkänomainen. Kivien halkaisija on n. 20–30 cm. Osasta on todennäköisesti siirretty joitakin kiviä pois. Huonojen sääolosuhteiden vuoksi muinaisjäänösalueetta ei voitu kartoittaa tarkemmin, mutta alueesta saatiin kuitenkin mitattua äärikoordinaatit, joiden sisään röykkiöalue jää. Kohde löytyi tilanomistajan vihjeen perusteella.

Röykkiöt on määritelty niiden rakenteen ja sijainnin perusteella todennäköisiksi hautaröykkiöiksi. Kivirakenteet muodostavat yhtenäisen muinaisjäänöskokonaisuuden, joka sijaitsee Mussalon sataman eri laajennusvaihtoehtojen sisäpuolella tai rajalla. Mikäli sataman laajennus toteutetaan suunnitelman mukaisesti, tulee röykkiöt tutkia ennen rakentamista.



140626 Vehkaluoto, röykkiö 6700952 / 3493281. Idästä. Kuv. K. Vuoristo.



140627 Vehkaluoto, röykkiö 6700952 / 3493281. Lännestä. Kuv. K. Vuoristo.



140628 Vehkaluoto, röykkiö 6700955 / 3493310. Pohjoisesta. Kuv. K. Vuoristo.

KOTKA SANTALAHTI

PERUSTIEDOT KOHTEESTA

Laji: tentatiivi
Muinaisjäännostyyppi: kivirakenteet
Tyyppin tarkenne: kivimuurit
Ajoitus: historiallinen
Rauhoitusluokka:
Lukumäärä: 3
Koordinaatit: pkoo 6700863, ikoo 3493321, Z = 5 m mpy
Koordinaattiselite: keskikoordinaatit
Etäisyystieto: Kotkan evankelisluterilaiselta kirkolta 7,8 km etelälounaaseen
Pinta-ala: -
Peruskartta: 3023 12 Kotka

Tila: Omistaja:
285-405-1-102, Santalahti Aimo Toivo Antero Piispanen, oikeudenomistajat Päivärannantie 27, 48300
Kotka
285-405-1-474, Kallioniemi Raija Irene Piispanen, Mottitie 12, 00370 Helsinki

ARKISTOTIEDOT

LÖYDÖT

-

-

VUODEN 2005 INVENTOINTI

Aika: 23.5.2006 Kuvat: mv-negatiivit 140624–140625, diapositiivit 58013–58014
Löydöt: - Karttaotteet: peruskartta (ks. s. 77)

Kohde sijaitsee Mussalon sataman luoteispuolella Vehkaluodon pohjoisosassa. Kivirakenteet ovat lähellä rantaa sijaitsevan kallion koillispuolella kesämökkintontin rajalla. Paikalla kasvaa kuusia sekä nuoria lehtipuita. Alueella on kolme 10–15 m pitkää ja 4–5 m leveää suurista kivistä kasattua muurimaista rakennetta. Paikan lähellä on myös pätkä ehjää ja edelleen käytössä olevaa kiviaitaa, johon kiveykset eivät kuitenkaan näyttäisi liittyvän. Rakenteista kaksi on pohjois-eteläsuuntaisia ja yksi on kaakko-luodesuuntainen ja hieman kaartuva. Kivet ovat sammalen peittämiä ja niiden halkaisija vaihtelee 50–80 cm:n välillä. Paikoin saattaa olla myös pienempiä kiviä. Pohjoisimpana sijaitsevaan kiveykseen (koordinaatit n. 6700871 / 3493321) on kasattu myöhemmin lisää kiviä, joukossa on myös joitakin sementinpaloja. Kyseinen kivimuurin on hieman irrallaan muista, kun taas toinen pohjois-eteläsuuntainen kiveys kiinnittyy pohjoiskärjestään kaakko-luodesuuntaisen rakenteen keskiosaan (koordinaatit n. 6700854 / 3493321). Viimeksi mainitun kiveyksen keskiosassa on pyöreä pienemmistä kivistä muodostuva kohouma, jonka keskellä on laho kanto.

Rakenteet näyttäisivät ajoittuvan sijaintinsa puolesta historialliseen aikaan, sillä ne ovat vain 5 metriä meren pinnan yläpuolella. Lisäksi tontilla, jonka rajalla ne sijaitsevat, on vanhoja kivijalkoja ja muiden rakenteiden jäänteitä. Kivimuurit saattaisivat liittyä näihin tontin aikaisempiin rakenteisiin.

Kiveykset sijaitsevat Mussalon sataman eri laajennusvaihtoehtojen sisäpuolella. Kohde tulisi kartoittaa, mikäli sataman laajennus toteutetaan suunnitelman mukaisesti.

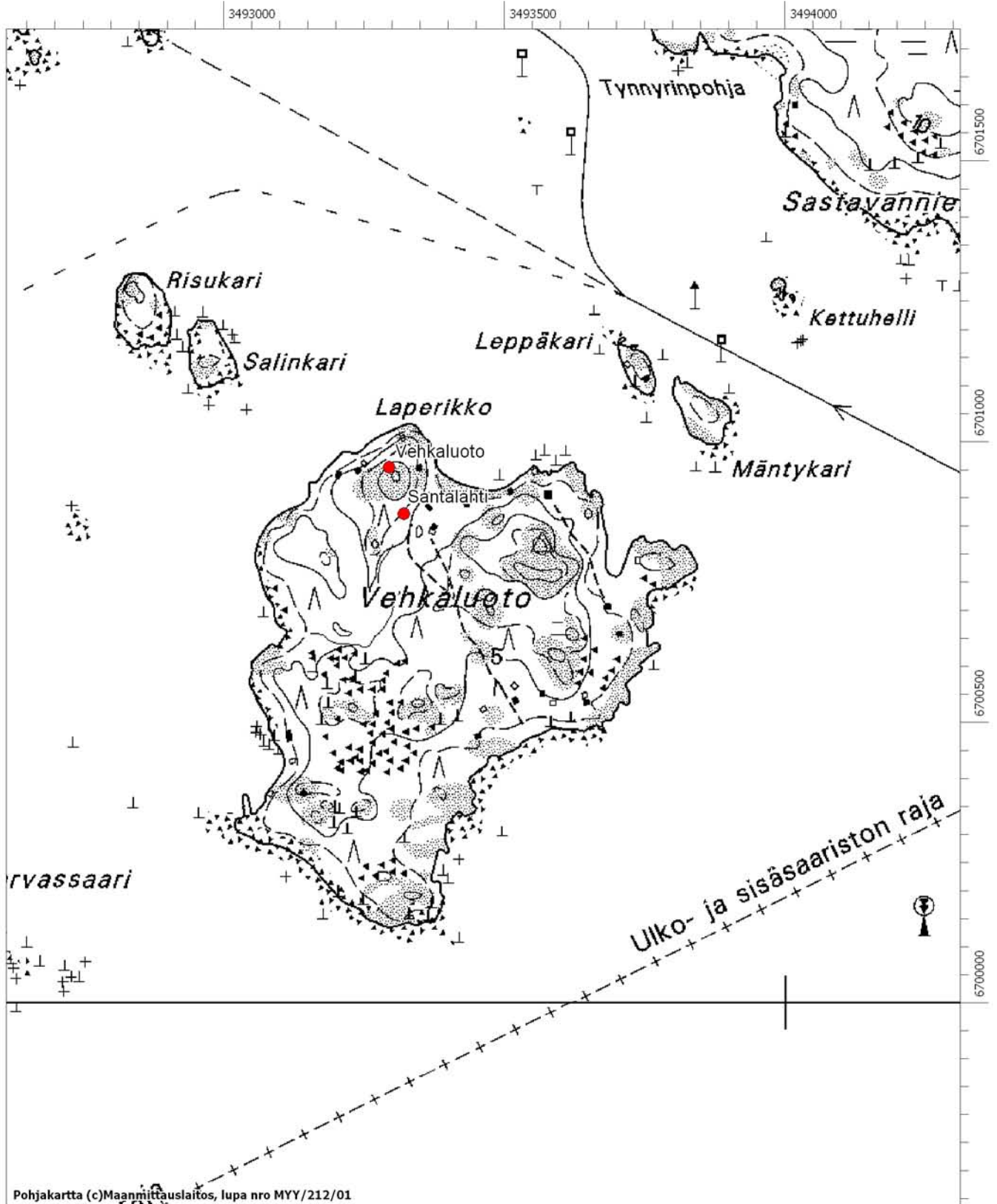


140624 Santalahti, historiallisen ajan kivimuri (6700854 / 3493321). Eteläkaakosta.
Kuv. K. Vuoristo.



140625 Santalahti, historiallisen ajan kivimuri (6700871 / 3493321). Luoteesta.
Kuv. K. Vuoristo.

3023 12 Kotka
Vehkaluoto ja Santalahti



Kohteet on merkitty punaisella pisteellä.

KOTKA URONPELLOT

PERUSTIEDOT KOHTEESTA

Laji: kiinteä muinaisjäänös

Muinaisjäänöstyyppi: asuinpaikat

Tyypin tarkenne: -

Ajoitus: kivikautinen

Rauhoitusluokka: 3

Lukumäärä: 1

Koordinaatit: pkoo 6724309, ikoo 3496197, Z = 25 m mpy

Koordinaattiselite: keskikoordinaatit

Etäisyystieto: Kotkan kirkosta n. 18,3 km pohjoiseen

Pinta-ala: -

Peruskartta: 3024 11 Juurikorpi

Tila:

Omistaja:

285-429-9-78, Metsola

Jaana Hannele Metsola, Kirkkovuorentie 600, 49570 Kannusjärvi

ARKISTOTIEDOT

-

LÖYDÖT

-

VUODEN 2006 INVENTOINTI

Aika: 15.5.2006

Kuvat: mv-negatiivi 141786

Löydöt: KM 36474

Karttaotteet: peruskartta (ks. s. 79)

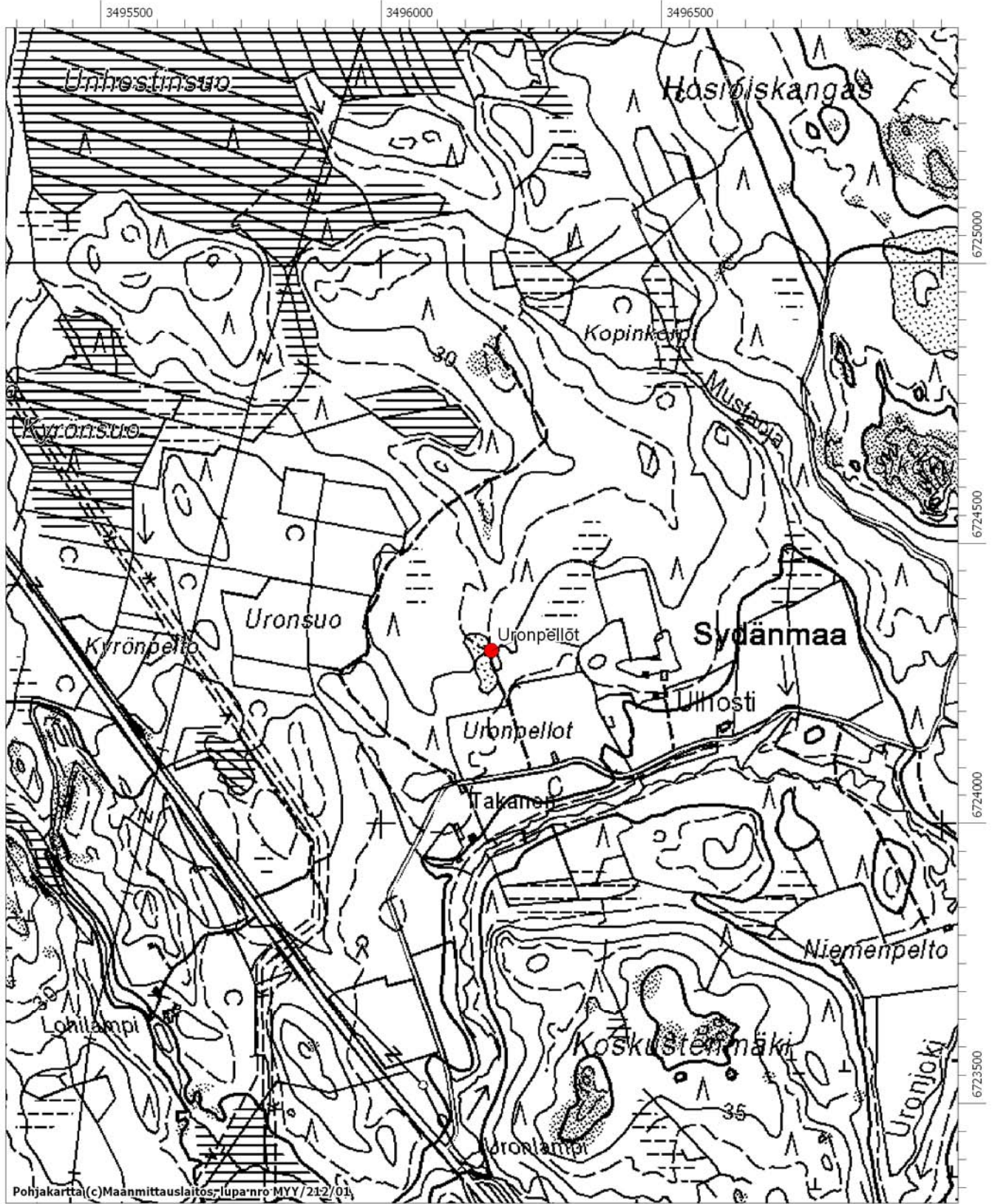
Kohde sijaitsee Kotkan kirkosta n. 18,3 km pohjoiseen valtatie 15 koillispuolella olevalla hiekka- ja soramäellä, joka on n. 25 metriä merenpinnan yläpuolella. Paikan eteläpuolella on Uronpellot –niminen peltoalue, jonka eteläreunassa virtaa Uronjoki. Peltojen keskellä kulkee Hosioiskankaalle vievä paikallistie. Pohjoisessa mäkialueen takana alkavat laajat suomaastot. Löytöpaikalla on aikanaan ollut pieni etelään viettävä niemeke, josta on myöhemmin otettu hiekkaa. Hiekkakuopan pohjoispuolella on säilynyt hieman ehjää kangasmaastoa, jossa kasvaa joitakin nuoria mäntyjä ja koivuja.

Hiekkakuopan pohjois- ja koillisreunoilta löytyi useampia kvartsi-iskoksia ja lisäksi yksi iskos löytyi lähes ehjänä säilyneeltä hiekkakankaalta. Alueelle tehtiin koekuoppia, mutta niissä ei havaittu kulttuurikerroksia eikä niistä saatu talteen löytöjä. Mahdollinen mesoliittiseen kivikautteen ajoittuva asuinpaikka onkin todennäköisesti tuhoutunut lähes kokonaan hiekanotossa.



141786 Hiekkakuopan pohjois- ja koillisreunaa. Kuvan keskellä Teemu Mökkönen kvartsi-iskosten löytöalueen keskivaiheilla. Etelästä. Kuv. K. Vuoristo.

3024 11 Juurikorpi
Uronpellot



Kohde on merkitty punaisella pisteellä.

KOTKA KARHUNSUO

PERUSTIEDOT KOHTEESTA

Laji: kiinteä muinaisjäänös

Muinaisjäänöstyyppi: asuinpaikat

Tyypin tarkenne: -

Ajoitus: kivikautinen

Rauhoitusluokka: 3

Lukumäärä: 1

Koordinaatit: pkoo 6723440, ikoo 3497186, Z = 25 m mpy

Koordinaattiselite: keskikoordinaatit

Etäisyystieto: Kotkan kirkosta n. 17,4 km pohjoiseen

Pinta-ala: -

Peruskartta: 3024 11 Juurikorpi

Tila: Omistaja:

285-429-10-21, Karhunsuo Seppo Juhani Poutanen, Metsäniityntie 88, 49340 Juurikorpi

ARKISTOTIEDOT

-

LÖYDÖT

-

VUODEN 2006 INVENTOINTI

Aika: 16.5.2006

Kuvat: mv-negatiivi 141787

Löydöt: KM 36475:1-2

Karttaotteet: peruskartta (ks. s. 82)

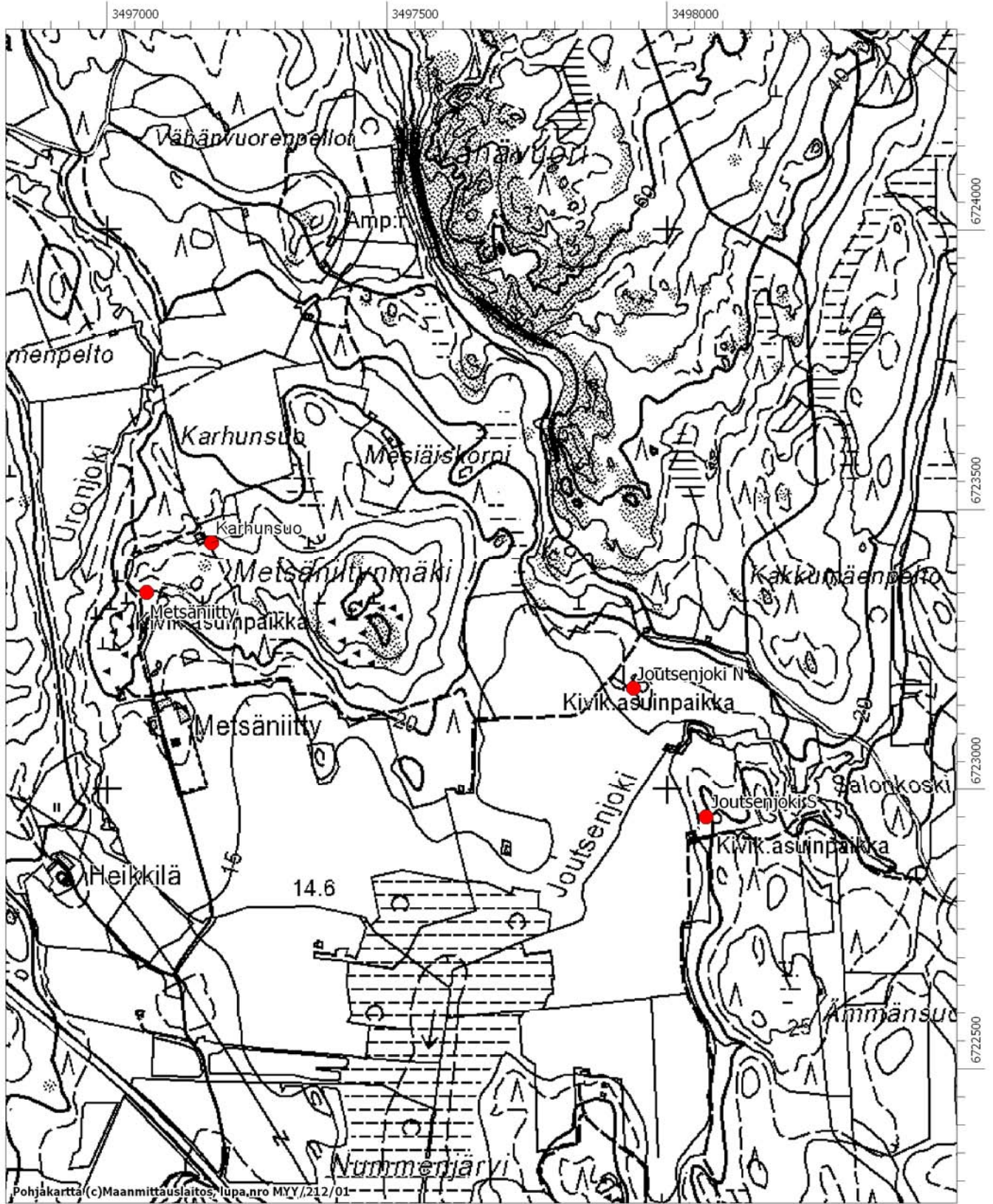
Kohde sijaitsee Kotkan kirkosta n. 17,4 km pohjoiseen valtatie 15 koillispuolella olevalla kivikkoisella Metsäniitynmäellä. Paikalle johtaa hiekkatie, joka erkanelee Uronjoen vieressä sijaitsevalle pellolle vievästä tiestä. Alueen länsipuolella on teollisuushalli, jonka ympärillä on laaja kuorittu aukea, jonka reunoilla on paikoin kuorinnassa syntyneitä hiekkakasoja. Maaperä on kivikkoista karkeaa hiekkaa ja paikoin hiekan alta tulee vastaan peruskallio. Korkeus alueella noudattelee 25 metrin käyrää. Aukion koillispuolella on koilliseen viettävä hieman kosteampi vanha rantaterassi, jossa kasvaa koivua ja nuoria mäntyjä. Terrasin pohjoispuolella on vanhan lahden muodostava Karhunsuo, joka on raivattu pelloksi. Muualla aukion ympäristössä maasto on kuivempaa ja siellä kasvaa sammalta sekä havupuita. Kohteesta n. 150 m lounaaseen on Metsäniityn kivikautinen asuinpaikka.

Teollisuushallin lähellä aukion koillisreunalla on rikkoontunut hiekkakaistale ennen rantaterassia ja tältä alueelta löytyi inventoinnissa useampia kvartsi-iskoksia hiekkakasoista ja niiden väleistä n. 20 metrin pituiselta alueelta. Lisäksi muutama iskos löytyi alueelle johtavalta hiekkatieltä sekä Uronjoelle vievän tien risteyskohdasta. Tieosuksille on kuljetettu äskettäin soraa, joka on todennäköisesti peräisin kuoritulta aukealta, mikä selittää kvartsien löytymisen tieltä. Koilliseen viettävälle terassille sekä myös muille aukiota ympäröiville ehjille maastoalueille tehtiin koekuoppia, mutta niissä ei havaittu merkkejä muinaisjäänöksestä. Korkeuskäyrän perusteella todennäköisesti mesoliittiseen kivikautteen ajoittuva asuinpaikka näyttäisi tuhoutuneen kokonaan teollisuushallin rakentamisen ja maankuorinnan yhteydessä.



141787 Karhunsuon tuhoutunut kivikautinen asuinpaikka. Länneestä. Kuv. K. Vuoristo.

3024 11 Juurikorpi
Joutsenjoki S, Joutsenjoki N, Metsänitty ja Karhunsuo



Kohteet on merkitty punaisella pisteellä.

KOTKA KOPPELI

PERUSTIEDOT KOHTEESTA

Laji: kiinteä muinaisjäänös

Muinaisjäänöstyyppi: työ- ja valmistuspaikat

Tyyppin tarkenne: hiilimiilut

Ajoitus: historiallinen

Rauhoitusluokka: 2

Lukumäärä: 1

Koordinaatit: pkoo 6716881, ikoo 3497509, Z = 27,5 m mpy

Koordinaattiselite: keskikoordinaatit

Etäisyystieto: Kotkan kirkosta n. 10,8 km pohjoiseen

Pinta-ala: -

Peruskartta: 3024 10 Karhula

Tila:

285-427-5-13, Koppeli

Omistaja:

Tapio Rainio, Korkeavuorenkatu 29 C, 48100 Kotka 10

ARKISTOTIEDOT

-

LÖYDÖT

-

VUODEN 2006 INVENTOINTI

Aika: 17.5.2006

Kuvat: -

Löydöt: -

Karttaotteet: peruskartta (ks. s. 84)

Kohde sijaitsee Kotkan kirkosta n. 10,8 km pohjoiseen Santamäen pohjoisosassa hiekkaisella mäntykankaalla. Paikalla on matala terassitasanne, joka on n. 27,5 m merenpinnasta. Kangasmaastossa risteilee useampia metsäteitä. Terassitasanteella on pyöreä ojan ympäröimä hiilimiilu, jonka kokonaishalkaisija on n. 6 m. Ilman ojaa rakenteen halkaisija on n. 4 m. Miilun keskiosa on 15–20 cm ylempänä kuin ojan ulkopuolella oleva ehjä kangasmaasto. Rakenteen keskellä on turvekerroksen alla 2–5 cm paksu hiilikerros. Hiilimiilu on säilynyt hyvin.

Peruskarttaote 3024 10 Karhula
Kupparkorpi, Saukko, Santamäki ja Koppeli



Kohteet on merkitty punaisella pisteellä.

KOTKA HÄRMÄNSUO

PERUSTIEDOT KOHTEESTA

Laji: kiinteä muinaisjäänös

Muinaisjäänöstyyppi: asuinpaikat

Tyypin tarkenne: -

Ajoitus: kivikautinen

Rauhoitusluokka: 2

Lukumäärä: 1

Koordinaatit: pkoo 6724720, ikoo 3491347, Z = 27,5–30 m mpy

Koordinaattiselite: keskikoordinaatit

Etäisyystieto: Kotkan kirkosta n. 19,6 km pohjoisluoteeseen

Pinta-ala: -

Peruskartta: 3024 11 Juurikorpi

Tila:

Omistaja:

285-415-10-39, Kulmapalsta Päivi Sinikka Pässilä, Maunontie 3, 46910 Anjalankoski

Mika Tero Juhani Ruokola, Äijänkalliontie 5, 46860 Anjalankoski

Raimo Juhani Ruokolan oikuedenomistajat, Ruokosuontie 25, 46930 Huruksela

Irja Sinikka Ruokola, Ruokosuontie 25, 46930 Huruksela

ARKISTOTIEDOT

LÖYDÖT

-

-

VUODEN 2006 INVENTOINTI

Aika: 18.5.2006

Kuvat: mv-negatiivit 141788–141791, diaposiivi 59173

Löydöt: KM 36476:1–6

Karttaotteet: peruskartta (ks. s. 88)

Kohde sijaitsee Kotkan kirkosta n. 19,6 km pohjoisluoteeseen Härmänkankaan pohjoisosassa Järvenniitylle ja Härmänkankaalle vievien paikallisteiden risteyksessä. Paikka on mäntykangasta, joka on n. 27,5 m merenpinnan yläpuolella. Kohteen pohjoispuolella on pienehkö hiekkakuoppa, joka sijaitsee hieman ylempänä n. 30 m mpy. Alueen maaperä on paikoin hienoa ja paikoin hieman karkeampaa hiekkaa. Etelässä maasto muuttuu kallioisemmaksi. Maasto muodostaa luoteeseen kapean tasaisen niemekkeen, jota rajaa pohjoisessa ja lännessä laaja suoalue.

Teiden risteyskohdassa on uusi tienpätkä, joka peruskartassa näkyy vanhana metsätienä. Tien molemmilta puolilta löytyi tielinjaleikkauksesta muutamia retusoituja kvartseja ja kaavin sekä runsaasti kvartsi-iskoksia n. 100 metrin pituiselta alueelta. Näistä osa kerättiin talteen. Tien pohjoispuolelle tehtiin neljä koekuoppaa, joista löytyi yksi kvartsi-iskos. Lisäksi kolmessa kuopassa havaittiin likamaata. Myös hieman ylempää (32,5 m mpy) Järvenniitylle vievän tien varrelta löytyi turpeen alta yksi kvartsi-iskos. Mitään muuta tällä alueella ei kuitenkaan havaittu eli kyseessä on todennäköisesti yksittäinen löytö, joka liittyy alempaan muinaisjäänösalueeseen. Härmänsuon asuinpaikka ajoittuu korkeutensa perusteella mesoliittiseen kivikauteen ja se vaikuttaa säilyneen melko hyvin uudesta tielinjauksesta huolimatta. Kohteen pohjoispuolella sijaitseva hiekkakuoppa ei näyttäisi tuhonneen ainakaan kovin paljoa asuinpaikkaa, sillä kuopan reunoilla ja lähellä ei havaittu merkkejä kulttuurikerroksista tai esinelöydöistä. Muinaisjäänös näyttäisi rajoittuvan etelässä mataliin pieniin kallioihin ja pohjoisessa hiekkakuoppaan. Lännessä se rajautuu niemen kärkeen ja idässä lähelle tietä.



141788 Härmänsuon asuinpaikka. Vasemmalla mäntykangas, jonne tehtiin koekuoppia. Länsilounaasta. Kuv. K. Vuoristo



141789–141791 Härmänsuo, panoraama asuinpaikasta. Asuinpaikka sijaitsee tien molemmin puolin. Länsilounaasta. Kuv. K. Vuoristo

KOTKA HÄRMÄNKANGAS

PERUSTIEDOT KOHTEESTA

Laji: kiinteä muinaisjäänös

Muinaisjäänöstyyppi: asuinpaikat

Tyyppin tarkenne: -

Ajoitus: kivikautinen

Rauhoitusluokka: 2

Lukumäärä: 1

Koordinaatit: pkoo 6724119, ikoo 3491169, Z = 27,5–30 m mpy

Koordinaattiselite: keskikoordinaatit

Etäisyystieto: Kotkan kirkosta n. 19 km pohjoisluoteeseen

Pinta-ala: -

Peruskartta: 3024 11 Juurikorpi

Tila:

Omistaja:

285-415-4-111, Toimela

Mika Tero Juhani Ruokola, Äijänkalliontie 5, 46860 Anjalankoski

ARKISTOTIEDOT

LÖYDÖT

-

-

VUODEN 2006 INVENTOINTI

Aika: 18.5.2006

Kuvat: mv-negatiivi 141792, diapositiivi 519174

Löydöt: KM 36477

Karttaotteet: peruskartta (ks. s. 88)

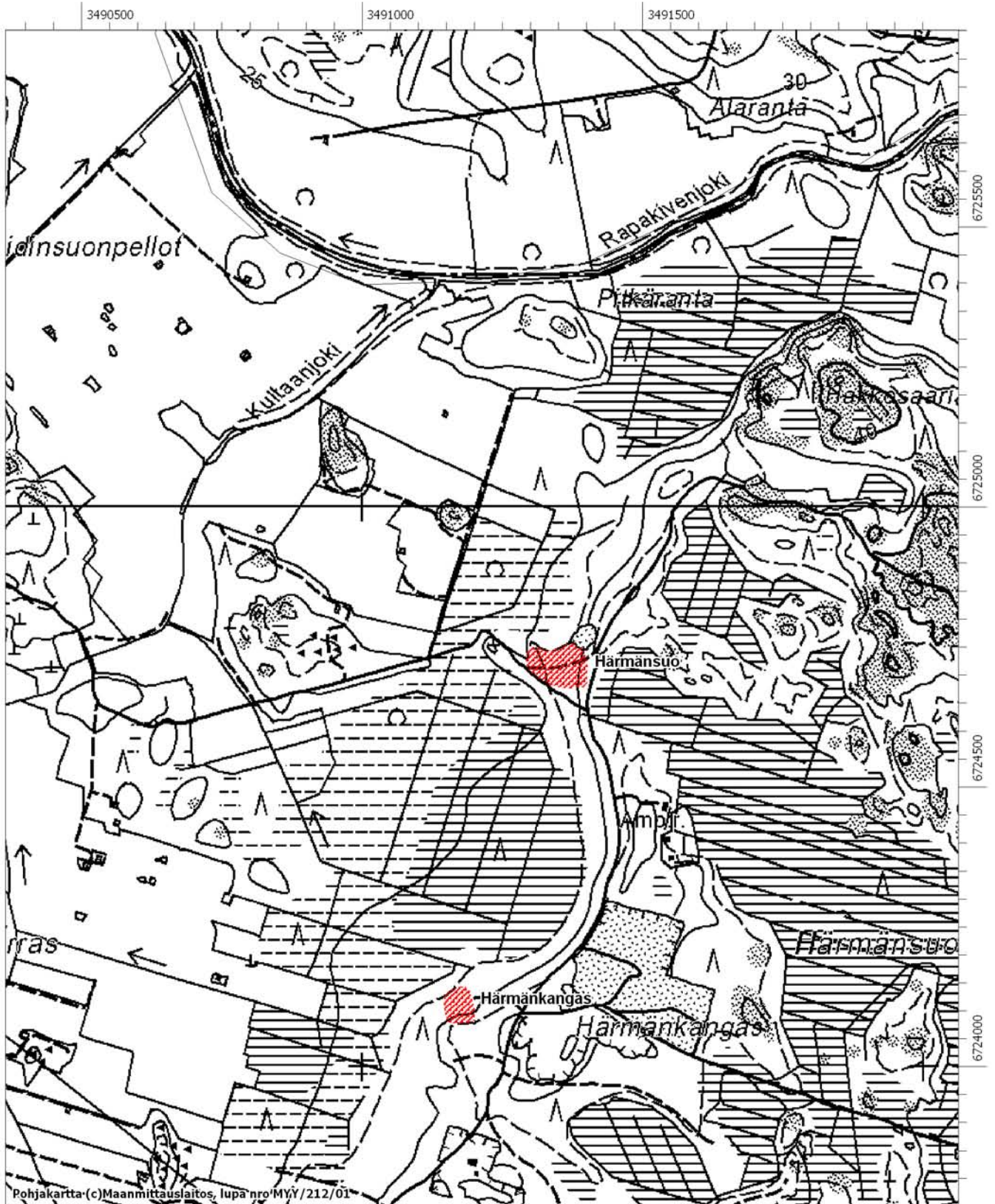
Kohde sijaitsee Kotkan kirkosta n. 19 km pohjoisluoteeseen Härmänkankaan laajan hiekkakuoppa-alueen länsipuolella. Paikka on hiekkakangasta, jossa on tehty laikutusta. Laikutetulla alueella kasvaa vain muutama mänty, kun taas hieman ylempänä idässä on jäljellä vielä ehjää mäntymetsää Härmänkankaan poikki vievän paikallistien länsipuolen terrassitasanteella, joka on noin 30 m merenpinnan yläpuolella. Laikutettu alue on noin 27,5 m mpy. Hakatun puuttoman alueen itäreunassa on pieni hiekkakuoppa. Alue muodostaa luoteeseen viettävän matalan terrassin, jonka luoteispuolella maasto muuttuu suoksi. Kohteen takana kaakossa on hieman niemekemäisesti kaartuva suojaava korkeampi terassi.

Inventoinnissa puuttomalta paljaalta alueelta löytyi laikutuskohdista kvartsi-iskoksia. Lisäksi löytöjä tuli myös hiekkakuopan reunoilta 30 metrin korkeudelta eli ehjän kangasmaaston reuna-alueelta. Kaikkia havaittuja kvartseja ei kerätty talteen. Laikutetut kohdat ovat rikkoneet muinaisjäänösalueella jonkin verran, sillä niistä on käännetty turpeet. Suurimmaksi osaksi rikotuilla alueilla oli tosin tullut vain huuhtoutumiskerros esiin eli mahdolliset kulttuurikerrokset ovat voineet säilyä ainakin osin tällä alueella. Hiekkakuoppa on sen sijaan tuhonnut muinaisjäänöstä hieman enemmän, sillä löytöjen levinnän perusteella se näyttäisi sijaitsevan aivan asuinpaikan keskellä. Korkeutensa perusteella asuinpaikka näyttäisi ajoittuvan mesoliittiseen kivikauteen.



141792 Härmänkankaan asuinpaikka. Oikealla muinaisjäänösalueen keskelle tehty hiekkakuoppa. Kaakosta. Kuv. K. Vuoristo.

3024 11 Juurikorpi
Härmänsuo ja Härmänkangas



Kohteet on merkitty punaisella.

KOTKA KULTAANMÄKI

PERUSTIEDOT KOHTEESTA

Laji: mahdollinen muinaisjäännös
Muinaisjäännöstyyppi: maarakenteet
Tyypin tarkenne: painanteet
Ajoitus: ajoittamaton
Rauhoitusluokka: -
Lukumäärä: 1
Koordinaatit: pkoo 6721854, ikoo 3490057, Z = 27,5 m mpy
Koordinaattiselite: keskikoordinaatit
Etäisyystieto: Kotkan kirkosta n. 17,3 km pohjoisluoteeseen
Pinta-ala: -
Peruskartta: 3024 11 Juurikorpi
Tila: 285-415-5-14, Jaakkola Omistaja: Pekka Sakari Jaakkola, Kahrinmäentie 185, 46930 Huruksela

ARKISTOTIEDOT

-

LÖYDÖT

-

VUODEN 2006 INVENTOINTI

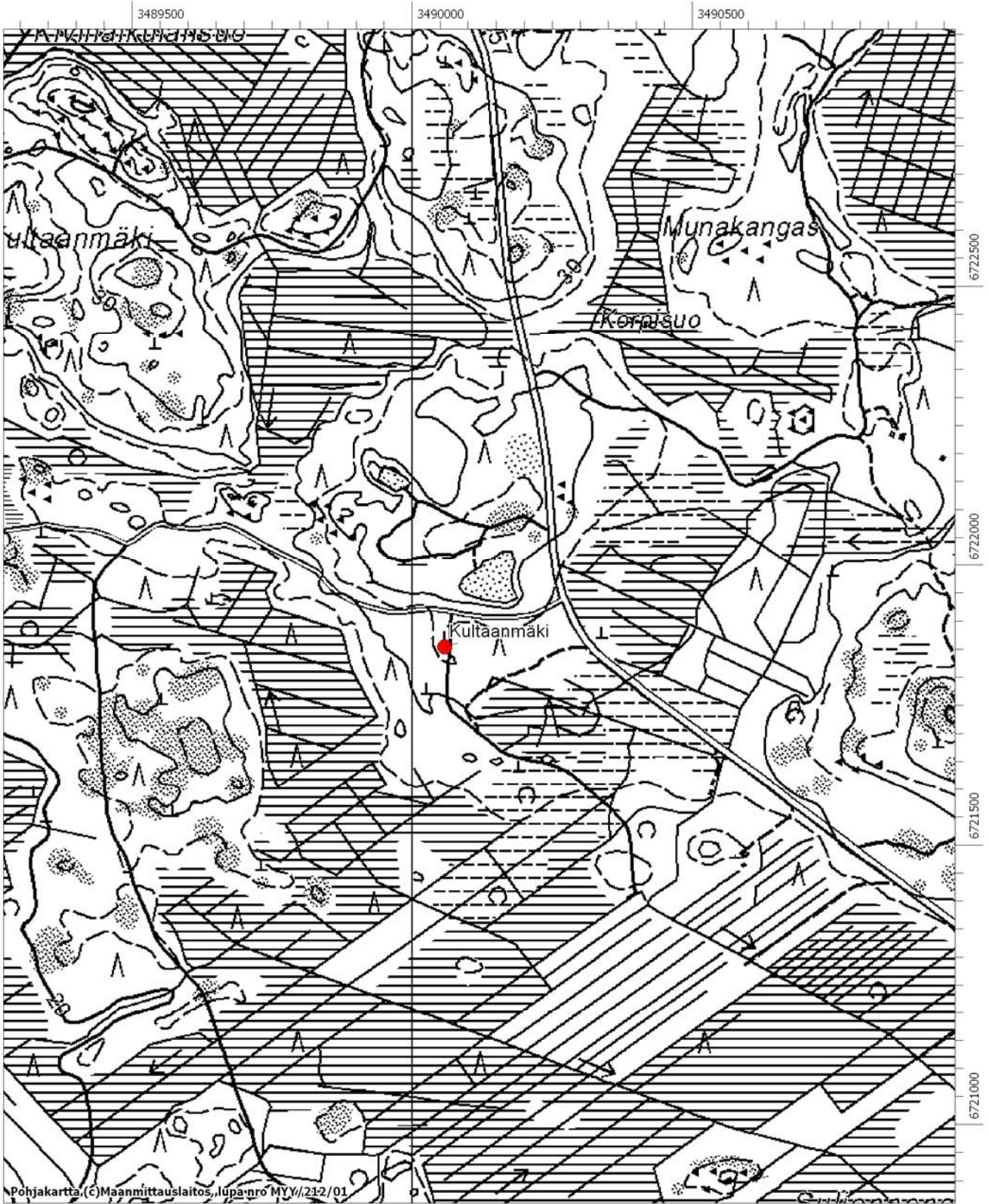
Aika: 11.9.2006 Kuvat: mv-negatiivi 141793
Löydöt: - Karttaotteet: peruskartta (ks. s. 90)

Kohde sijaitsee Kotkan kirkosta n. 17,3 km pohjoisluoteeseen Hurukselantien länsipuolella. Paikan pohjoispuolella kulkee Kultaankoskelle vievä paikallistie, josta erkanee kaakkoon lähtevä Suljennonsuolle vievä pikkutie. Tien molemmin puolin on mäntykangasta ja länsipuolella tietä 27,5 metrin korkeuskäyrä muodostaa hyvin kapean etelään laskevan niemekkeen. Sen kärjessä on pyöreä sammalen peittämä painanne, jonka halkaisija on 4–5 m ja syvyys n. 60 cm. Alueelta on hakattu puita ja painanteessa on muutamia männynkantoja. Lisäksi sen päältä on kuljettu metsäkoneilla. Kuopanteen keskelle tehdystä koekuopasta paljastui n. 20 cm paksu turvekerros, jonka alta tuli ohut huuhtoutumiskerros ennen keltaista puhdasta hiekkaa. Painanteen funktio tai ikä ei selvinnyt inventoinnissa. Kyseessä voi olla joko pyyntikuoppa tai johonkin historiallisen ajan toimintaan liittyvä kuopanne.



141793 Kultaanmäki. Idästä. Kuv. K. Vuoristo.

3024 11 Juurikorpi
Kultaanmäki



Kohde on merkitty punaisella pisteellä.

KOTKA IISAKKALA

PERUSTIEDOT KOHTEESTA

Laji: kiinteä muinaisjäänös

Muinaisjäänöstyyppi: asuinpaikat?

Tyyppin tarkenne: -

Ajoitus: kivikautinen

Rauhoitusluokka: 2

Lukumäärä: 1

Koordinaatit: pkoo 6719871, ikoo 3489158, Z = 27,5–30 m mpy

Koordinaattiselite: keskikoordinaatit

Etäisyystieto: Kotkan kirkosta n. 16 km pohjoisluoteeseen

Pinta-ala: -

Peruskartta: 3024 07 Pernoo

Tila:

285-401-5-77 Iisakkala

Omistaja:

Veli Tuomas Porkan oikeudenomistajat, Laajakoskentie 417, 48750 Kotka 75

ARKISTOTIEDOT

-

LÖYDÖT

-

VUODEN 2006 INVENTOINTI

Aika: 11.9.2006

Kuvat: mv-negatiivi 141794, diaposiivi 59175

Löydöt: KM 36478:1–2

Karttaotteet: peruskartta (ks. s. 92)

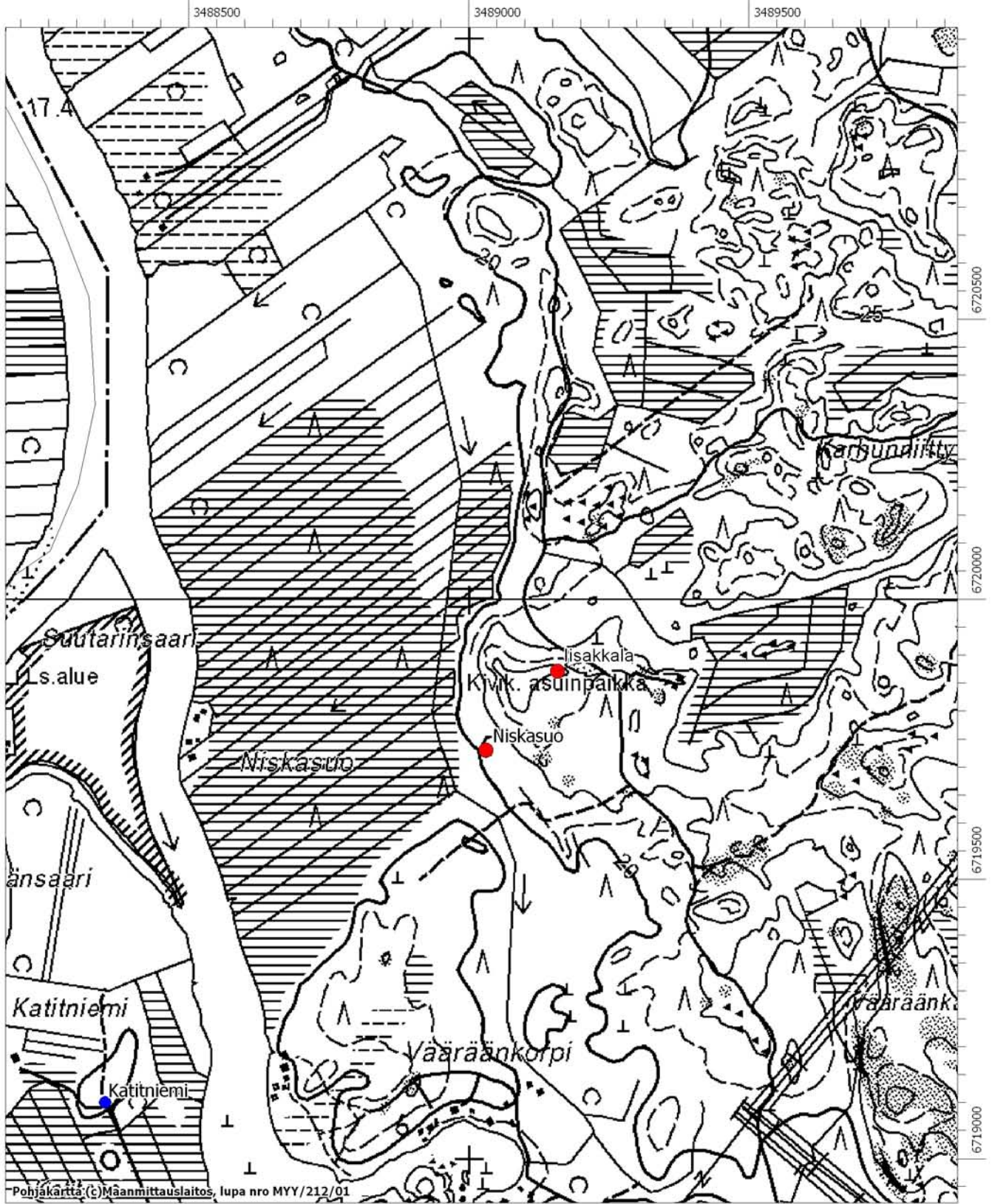
Kohde sijaitsee Kotkan kirkosta n. 16 km pohjoisluoteeseen Laajakosken muuntoasemalta Kultaankoskelle vievän paikallistien lounaispuolella. Paikan lounaispuolella n. 200 metrin päässä on Niskasuon kivikautinen asuinpaikka ja sen vieressä Niskasuo, jonka länsipuolella virtaa Kymijoki. 30 metrin korkeuskäyrä muodostaa alueelle mäennyppylän, jonka itäreunassa on kapea niemeke. Tämän kärjessä ja sen itä- sekä kaakkoispuolella maaperä on hiekkaa, kun taas muualla se on karkeaa moreenisoraa. Myös paikallistien koillispuolella maaperä muuttuu melko pian soraksi. Tien ja niemekkeen välissä on hiekkakuoppa. Alueella kasvaa muutamia mäntyjä ja lisäksi paikalla kasvaa paikoin nuoria männyntaimia sekä varpuja ja sammalta. Paikalla on tehty metsäaurasta, joka jatkuu aina Niskasuon asuinpaikalle saakka.

Vuoden 2006 inventoinnissa itään laskevan niemekkeen kärjestä sekä hiekkakuopan reunalta ja paikallistien koillispuolen tielinjaleikkauksesta kerättiin talteen muutama kvartsi-iskos sekä yksi kvartsikaavin. Niemekkeen kaakkoispuolelle tehtiin muutamia koekuoppia ehjänä säilyneelle mäntykankaalle, mutta tällä alueella ei havaittu merkkejä muinaisjäänöksestä. Kyseessä on mahdollisesti mesoliittiseen kivikauteen ajoittuva asuinpaikka. Niskasuon asuinpaikka ja Iisakkala erottuvat toisistaan topografisesti. Niiden välissä oleva maasto on kivikkoista ja karkeaa soraa ja lisäksi kohteiden välissä on mäennyppylä, joka rajaa alueet omiksi eri korkeuskäyrillä sijaitseviksi kohteiksi.



141794 Iisakkalan kivikautinen asuinpaikka. Lounaasta. Kuv. K. Vuoristo.

3024 07 Pernoo
Iisakkala ja Niskasuo



Kohteet on merkitty punaisella pisteellä. Sinisellä merkitty kohde on irtolöytöpaikka.

KOTKA RAPAVUORI

PERUSTIEDOT KOHTEESTA

Laji: kiinteä muinaisjäänös
Muinaisjäänöstyyppi: rökkiöt
Tyypin tarkenne: -
Ajoitus: ajoittamaton
Rauhoitusluokka: 2
Lukumäärä: 3
Koordinaatit: pkoo 6703046, ikoo 3501278; Z = 20–22,5 m mpy
Koordinaattiselite: keskikoordinaatit
Etäisyystieto: Kotkan kirkosta n. 5 km kaakkoon
Pinta-ala: -
Peruskartta: 3041 03 Kuutsalo
Tila: Omistaja:
285-422-1-200, Mustasaari Veli-Matti Ilmari Knaappila, Kaarikuja 2 E 26, 00940 Helsinki

ARKISTOTIEDOT

LÖYDÖT

-

-

VUODEN 2006 INVENTOINTI

Aika: 12.9.2006 Kuvat: mv-negatiivit 141795–141800, diapositiivit 59176–59181
Löydöt: - Karttaotteet: yleiskarttaluonnos (s. 96), peruskartta (ks. s. 98)

Kohde sijaitsee Kotkan kirkosta n. 5 km kaakkoon Kuutsalon saaren keskiosassa Rapavuori-nimisen kallion laella. Kallion länsipuolella on Mullinkylä ja sinne johtava Mullinlahti ja itäpuolella on Suurenkylänlahti sekä Suurikylä. Rapavuorella kasvaa muutamia mäntyjä ja sitä peittää osin jäkälä. Kallion ympäristössä on mäntymetsää.

Alueella on pienessä kallion notkelmassa rökkiökiveys, johon kuuluu kaksi vierekkäistä hieman sisäänpäin kaartuvaa kiveystä. Näistä toinen on pohjois-eteläsuuntainen ja kooltaan 2,5 x 10 m ja toinen on pohjoiskoillis-etelälounaisuuntainen 2 x 8 m kokoinen latomus. Kiveysten korkeus on vähän alle metrin. Rökkiöiden välissä on matala 2 x 4,5 m halkaisijaltaan oleva soikeahko kiveys. Kivien koko latomuksissa vaihtelee 20–100 cm:n välillä, mutta suurin osa kivistä on halkaisijaltaan 35–70 cm. Kokonaisuudessaan kiveys on muodoltaan pyöreähkö. Rökkiöstä 20 metriä kaakkoon kallionpäällä on toinen samantyyppinen kivilatomus, jossa molemmat pitkulaiset rökkiöt ovat pohjoiskoillis- ja etelälounaisuuntaisia. Niiden pituus on 8 m ja leveys 2 m ja 2,5 m. Latomusten välissä on halkaisijaltaan 2 m leveä matala pyöreä kiveys. Kivien koko vaihtelee 15–100 cm:n välillä, mutta suurimmaksi osaksi kivien koko on 25–40 cm. Isoimmat kivet ovat rökkiöiden reunoilla ja osa niistä on hieman irtonaisina pienempien kivien päällä. Molemmissa rökkiöissä kivet ovat osin sammalen, jäkälän, heinän ja koivuntaimien peitossa. Lisäksi niistä kasvaa mäntyjä. Viimeksi mainitusta rakenteesta n. 7 m itään on pienen kallionjyrkänteen reunalla sammalen ja jäkälän peittämä pyöreä kivirökkiö, jonka halkaisija on n. 2 m ja korkeus 30–40 cm. Kivien koko on 20–40 cm. Kiveyksen keskellä on heinää kasvava kuoppa, josta on todennäköisesti otettu kiviä pois. Kuopan pohjalla on vielä kiviä jäljellä alemmassa kerroksessa.

Kivirökkiöiden käyttötarkoitus on selvittämättä, sillä moniosaiset kiveykset eivät vaikuta hautarökkiöiltä. Sen sijaan matala pyöreä kiveys on muodoltaan samankaltainen kuin rautakautiset rökkiöt. Paikallisten mukaan rakenteet olisivat sodan aikaisia rannikotykkiasemia, mutta 1. maailman sodan aikaisiin rakennelmiin erikoistuneen John Lagerstedtin mukaan Kuutsalossa ei olisi ollut kuitenkaan merkittäviä rannikotykkistön puolustuslaitteita.² Rakenteet eivät hänen mukaansa vaikuttaisi myöskään miltään sodan aikaisilta suojilta tai linnoitetyypeiltä. Saarella on saattanut olla vähäisiä sotajoukkoja sekä Kotkan ilmatorjuntaa, joten rökkiöiden ajoittumista 1. tai 2. maailmansotaan ei voida kokonaan sulkea pois.

² Sähköpostikeskustelu kuvien ja karttojen pohjalta 16.1.2007.



141795 Rapavuori, kaakkoisempi röykkiö. Pohjoisesta. Kuv. K. Vuoristo.



141796 Rapavuori, kaakkoisempi röykkiö. Länsiluoteesta. Kuv. K. Vuoristo.



141797 Rapavuori, luoteisempi röykkiö. Etelästä. Kuv. K. Vuoristo.



141798 Rapavuori, luoteisempi röykkiö. Etelästä. Kuv. K. Vuoristo.



141799 Rapavuori, Kaakosta. Kuv. K. Vuoristo.



141800 Rapavuori, pyöreä röykkiö. Länsiluoteesta. Kuv. K. Vuoristo.

RAPAVUORI

Yleiskarttaluonnos röykkiöiden sijainnista
Mk n. 1:500



KOTKA KANTELKALLIO

PERUSTIEDOT KOHTEESTA

Laji: kiinteä muinaisjäänös

Muinaisjäänöstyyppi: puolustusvarustukset?

Tyyppin tarkenne: kaivannot

Ajoitus: uusi aika (1. maailmasota?)

Rauhoitusluokka: 2

Lukumäärä: 2

Koordinaatit: pkoo 6703194, ikoo 3501336, Z = 15 m mpy

Koordinaattiselite: keskikoordinaatit

Etäisyystieto: Kotkan kirkosta n. 4,9 km kaakkoon

Pinta-ala: -

Peruskartta: 3041 03 Kuutsalo

Tila:

Omistaja:

285-422-1-199, Toivola

Olga Eija Kyllikki Ruotsalainen, Kymenlaaksonkatu 13 A 20, 48100 Kotka

ARKISTOTIEDOT

LÖYDÖT

-

-

VUODEN 2006 INVENTOINTI


Aika: 12.9.2006

Kuvat: mv-negatiivi 141802

Löydöt: -

Karttaotteet: peruskartta (ks. s. 98)

Kohde sijaitsee Kotkan kirkosta n. 4,9 km kaakkoon Kuutsalon saaren keskiosassa Kantelkallion ja Rapavuoren välisellä alueella. Kohteen pohjoispuolelta kulkee Suurikylään vievä metsätie. Paikalla on kahden kallion kulmauksessa rakkakivikkoalue, jonka itäpuolella on mäntyjä kasvava itään viettävä rinne. Rakkakivikkoon on kaivettu kaksi hieman alle metrin levyistä ja syvyistä kuoppaa. Kyseessä on mahdollisesti I maailmansodan aikaiset ampumakaivannot. Kuutsalossa on saattanut olla 1. maailmansodan aikana vähäisiä joukkoja ja kevyttä aseistusta, vaikka suurin osa rannikkotyökistön toiminnasta on keskittynytkin viereselle Kirkonmaan saarelle.



141802 Kantelkallio, mahdollinen ampumakaivanto. Koillisesta. Kuv. K. Vuoristo.

KOTKA SUURIKYLÄ

PERUSTIEDOT KOHTEESTA

Laji: kiinteä muinaisjäänнос
Muinaisjäännostyyppi: leiripaikat?
Tyyppin tarkenne: painanteet
Ajoitus: historiallinen
Rauhoitusluokka: 2
Lukumäärä: 3
Koordinaatit: pkoo 6703268, ikoo 3502425, Z = 5 m mpy
Koordinaattiselite: keskikoordinaatit
Etäisyystieto: Kotkan kirkosta n. 5,8 km kaakkoon
Pinta-ala: -
Peruskartta: 3041 03 Kuutsalo

Tila: Omistaja:
285-422-6-168, Lippuniemi Veli Jussi Sakari Lauri, Yrttimaantien 33 B 7, 00730 Helsinki
Kirsti-Liisa Lintula, Sotkankatu 20 B 46, 33230 Tampere
Marja Ilona Lauri, Villasuontie 9 A 1, 37130 Nokia

ARKISTOTIEDOT

-

LÖYDÖT

-

VUODEN 2006 INVENTOINTI

Aika: 12.9.2006 Kuvat: mv-negatiivi 141801
Löydöt: - Karttaotteet: peruskartta (ks. s. 98)

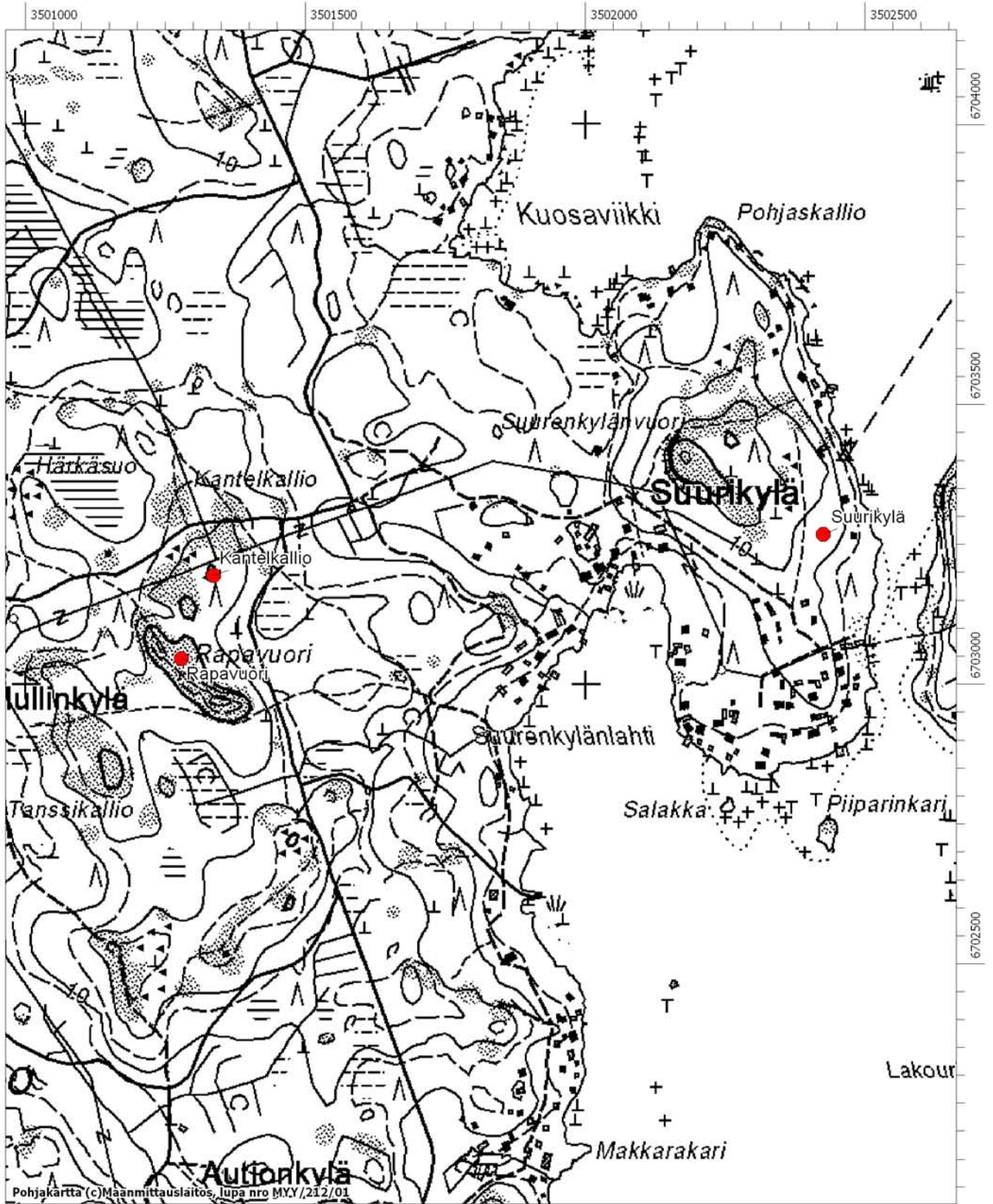
Kohde sijaitsee Kotkan kirkosta n. 5,8 km kaakkoon Kuutsalon Suurikylässä. Paikan luoteispuolella kulkee metsäpolku, jonka takana kohoaa Suurenkylänvuori. Alueen itäpuolella on n. 80 metrin päässä merenranta, jossa on muutamia kesämökkejä. Paikalla on matalia kaakkoon viettäviä terasseja, joilla kasvaa enimmäkseen mäntyjä, sammalta ja mustikkaa. Alue on paikoin kivikkoista.

Metsäterasseilla on kahdessa eri tasossa yhteensä kolme painannetta, joiden halkaisijat ovat 3,5 m, 5, ja 6 m. Kuopanteiden ympärillä on maavallit ja niiden syvyys valleineen on ainakin metrin. Painanteet on täytetty risuilla. Yhteen kuopista tehtiin koepisto, josta paljastui paksun maatuneiden oksien sekaisen turvekerroksen alta n. 15 cm paksu huuhtoutumiskerros. Huuhtoutunut hiekka muuttui alempana hieman tummemmaksi ja sen alta tuli vaalea, mahdollisesti puhdas hiekka. Mitään löytöjä ei koekuopasta tullut. Kyseessä näyttäisi olevan historialliseen aikaan ajoittuvat rakenteet. Kuopanteet muistuttavat pieniä asuinpainanteita ja ne voivat liittyä esim. venäläisten leiripaikkoihin.



141801 Suurikylä. Kuvan keskellä painanne. Pohjoiskoillisesta. Kuv. K. Vuoristo.

3041 03 Kuutsalo
Rapavuori, Kantelkallio ja Suurikylä



Kohteet on merkitty punaisella pisteellä.

KOTKA LAUKKANIEMI

PERUSTIEDOT KOHTEESTA

Laji: mahdollinen muinaisjäännös
Muinaisjäännöstyyppi: kivirakenteet
Tyypin tarkenne: -
Ajoitus: ajoittamaton
Rauhoitusluokka: -
Lukumäärä: -
Koordinaatit: pkoo 6704030?, ikoo 3500700?, Z = 2,5 m mpy?
Koordinaattiselite: arvio
Etäisyystieto: Kotkan kirkosta n. 3,9 km kaakkoon
Pinta-ala: -
Peruskartta: 3041 03 Kuutsalo

ARKISTOTIEDOT

-

LÖYDÖT

-

VUODEN 2006 INVENTOINTI

ei tarkastettu

Laukkaniemi sijaitsee Kuutsalon pohjoisosassa saaren länsirannalla. Paikan eteläpuolella on Mullinkylä. Laukkaniemen itäpuolella on paikallisten asukkaiden mukaan kesämökkien takana useampia korkeita kiviröykkiöitä, joista osa on pyöreitä ja osa nelikulmaisia. Osa kivirakenteista sijaitsee heti kesämökkien takana, osa metsässä. Kohteen sijaintitiedot ovat hyvin epävarmat. Laukkaniemen itäpuolella maastonkorkeus on hyvin matala, vain n. 2,5 m mpy, mutta hieman pohjoisempänä maasto nousee paikoin jopa 10 metriin.

Kohteesta saatiin tieto vasta kun viimeinen lautta Kuutsalosta mantereelle oli lähdössä, joten rakenteita ei ehditty käydä tarkastamassa. Kuutsalon pohjoisosa jäi ajanpuutteen vuoksi kokonaan inventoimatta ja alueella tulisi tehdä maastotarkastus, jotta kivilatomusten sijainti ja mahdollinen funktio saataisiin selvitettyä.

5. VUONNA 2005 INVENTOIDUT MUINAISJÄÄNNÖSKOhteet

5.1. VANHAT TUNNETUT KOhteet

KOTKA PARIKANHAUTAUSMAA 285 01 0009

PERUSTIEDOT KOhteesta

Laji: kiinteä muinaisjäännös
Muinaisjäännöstyyppi: asuinpaikat
Tyypin tarkenne: -
Ajoitus: kivikausi
Rauhoitusluokka: 3
Lukumäärä: 1
Koordinaatit: pkoo 6712900, ikoo 3493500, Z = 20 m mpy
Koordinaattiselite: keskikoordinaatit
Etäisyystieto: n. 50 metriä hautausmaan länsikulmasta länteen
Pinta-ala: -
Peruskartta: 302410 Karhula
Tila: 285-425-1-157 Kaupunkiparikka
Omistaja: -

ARKISTOTIEDOT	LÖYDÖT
1973,irtolöytö	KM 19057
1973 Matti Huurre, tarkastus	KM 19131

VUODEN 2005 INVENTOINTI

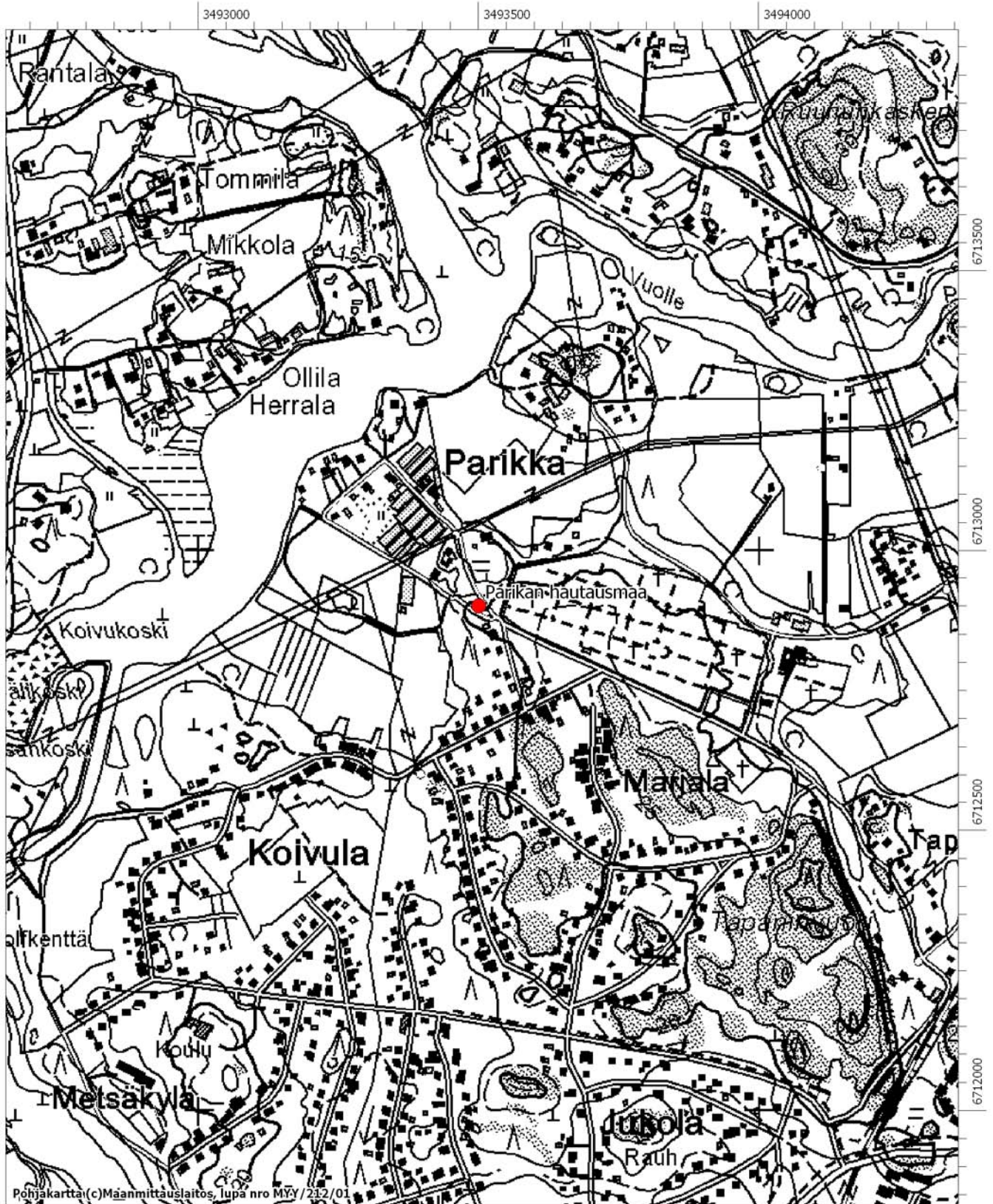
Aika: 6.9.2005
Löydöt: -
Kuvat: -
Karttaotteet: peruskartta (ks. s. 102)

KUVAUS

Kohde sijaitsee Parikan hautausmaan länsipuolella Parikantien, Kukkalaaksontien ja Mutkapolun luoteispuolella noin 400 metrin päässä Kymijoen haaraumasta. Paikka on luoteeseen viettävää n. 20 metriä merenpinnan yläpuolella sijaitsevaa hiekkarinnettä, jossa on muutamia hiekkakuoppia. Osa kuopista on pensoittunut ja sammaloitunut, mutta osasta on äskettäin otettu lapiolla jonkin verran hiekkaa. Hiekkarinteestä on säilynyt suhteellisen ehjänä vain muutaman kymmenen neliön suuruinen kaistale Parikantien ja Kukkalaaksontien välillä. Tällä alueella kasvaa havupuita ja siellä risteilee useita maanpintaa rikkoneita polkuja. Kaistaleen pohjoispuolella on hiekkakuoppa.

Parikan hautausmaan asuinpaikka löytyi vuonna 1973, kun alueelta löytyi varhaiskampakkeramiikan pala. Matti Huurre tarkasti kohteen samana vuonna, jolloin paikalta löytyi kvartsia ja palanutta luuta. Tällöin kohteen todettiin mahdollisesti säilyneen havupuita kasvavan hiekkarinteen päällä. Vuoden 2005 inventoinnin yhteydessä alueella tarkastettiin hiekkakuoppien reunat, hiekkaiset maastopyörien rikkomat polut ja lisäksi tehtiin muutamia koepistoja, mutta mitään asuinpaikkaan viittaavia havaintoja ei tehty. Asuinpaikka on todennäköisesti tuhoutunut teiden rakentamisen ja hiekanoton yhteydessä.

3024 10 Karhula
Parikan hautausmaa



Kohde on merkitty punaisella pisteellä.

KOTKA PYKINKOSKI 285 01 0011

PERUSTIEDOT KOHTEESTA

Laji: kiinteä muinaisjäänös

Muinaisjäänöstyyppi: asuinpaikat

Tyypin tarkenne: asumuspainanteet?

Ajoitus: kivikausi

Rauhoitusluokka: 2

Lukumäärä: 1

Koordinaatit: pkoo 6718380, ikoo 3489820, Z = 20 m mpy

Koordinaattiselite: keskikoordinaatit

Etäisyystieto: Kotkan kirkosta 7,9 km luoteeseen

Pinta-ala: 350 x 70 m

Peruskartta: 302407 Pernoo

Tila:

285-404-5-87 Raki

Omistaja:

Reijo Antero Vanhala, Laajakoskentie as 1, 48750 Kotka

Tarja Hannele Vanhala, Laajakoskentie as 1, 48750 Kotka

285-404-5-90 Koskenäyräs

Kauko Juhani Laitinen, Vanhalantie 10 as 2, 48310 Kotka

ARKISTOTIEDOT

1967 Matti Huurre, inventointi

1982 Jyri Kokkonen, kaivaus

1985 Tuija Wallenius-Saksanen, kaivaus

1988 Tuija Wallenius, kaivaus

2001 Pirjo Uino, tarkastus

2006 Sirkka-Liisa Seppälä

LÖYDÖT

KM 17520

KM 21558

KM 22899

KM 24422

-

-

VUODEN 2005 INVENTOINTI

Aika: 2.9.2005

Kuvat: mv-negatiivit 140177—140178

Löydöt: 35781:1-7

Karttaotteet: peruskartta (ks. s. 111)

KUVAUS

Kohde sijaitsee Kymijoen osayleiskaava-alueella Kymijoen koillisrannalla Pykinkosken alapuolella sijaitsevalla luode-kaakkosuuntaisella soraharjanteella, joka on sortunut korkeimmasta kohdastaan Kymijokeen. Paikka on ollut kivikaudella saari, nykyisin saareke nousee n. 20 metriä merenpinnan yläpuolelle. Harjanteen luoteispäässä on vanha sammaloitunut sorakuoppa. Harjun halkaisee saarekkeen keskelle tehty sorakuoppa ja Kymijoen rantaan raivattu venevalkama. Soranottokuopan pohjalle ja harjanteen koillispuolelle on kaivettu ojia. Niitä on tehty alueelle äskettäin ja myös soraa on ajettu pois paikalta jonkin verran. Saarekkeen itä- ja kaakkoispuolilla on peltoaukeat. Alueella kasvaa lähinnä mäntyjä ja korkeaa heinää.

Pykinkosken asuinpaikan on löytänyt Matti Huurre vuoden 1967 inventoinnin yhteydessä. Alueelta on tosin löytynyt mahdollisesti irtolöytöjä jo vuonna 1960, mutta näiden sijaintitiedot ovat epävarmoja. Myöhemmin aluetta ovat tutkineet Jyri Kokkonen ja Tuija Wallenius-Saksanen, koska A. Ahlström Oy:n voimalahankkeen läjitysaluetta suunniteltiin alueen luoteisosaan. Lisäksi Pykinkoskella on toteutettu työllisyyskaivaukset, joita johti Tuija Wallenius. Asuinpaikalta on löytynyt nuorempaa tyyppillistä kampakeramiikkaa, myöhäiskampakeramiikkaa, nuorakeramiikkaa ja lisäksi muutamia paloja rautakauden keramiikkaa. Joitakin löytöjä on tullut harjualueen lisäksi myös viereisiltä pelloilta.

Vuoden 2005 inventoinnin yhteydessä Pykinkosken asuinpaikka käytiin tarkastamassa. Tällöin kerättiin talteen muutama kampakeramiikan pala, palanutta savea, kvartsikaavin ja kaapimen katkelma sekä kvartsi-iskoksia. Nämä otettiin talteen harjanteen keskiosan sorakuopan luoteis- ja pohjoisreunalta, joka oli sortunut. Palaneet savenpalat löytyivät alemmaa harjun koillispuolelle tehtyjen ojien reunoilta. Saarekkeen keskiosan sortumia ja kaivuutöitä lukuun ottamatta asuinpaikan tilanteen todettiin olevan sama kuin vuoden 1988 kaivausten jälkeenkin.



140177–140178 Pykinkosken kivikautinen asuinpaikka, sorakuopan luoteisreuna. Kaakosta. Kuv. K. Vuoristo.

KOTKA KYTKINASEMA 285 01 0012

PERUSTIEDOT KOHTEESTA

Laji: kiinteä muinaisjäänös

Muinaisjäänöstyyppi: asuinpaikka

Tyyppin tarkenne: -

Ajoitus: kivikausi

Rauhoitusluokka: 3

Lukumäärä: 1

Koordinaatit: pkoo 6718770, ikoo 3489780, Z = 20–25 m mpy

Koordinaattiselite: keskikoordinaatit

Etäisyystieto: Kotkan kirkosta n. 14,7 km luoteeseen

Pinta-ala: -

Peruskartta: 302407 Pernoo

Tila:

285-402-8-25 Pernoonkosken sähköasema Omistaja:
Fingrid Oyj, PL 530, 00101 Helsinki

ARKISTOTIEDOT

1967 Matti Huurre, inventointi

1984 Jyri Kokkonen, tarkastus

LÖYDÖT

KM 17519

KM 22200

VUODEN 2005 INVENTOINTI

Aika: 31.8.2005

Kuvat: -

Löydöt: -

Karttaotteet: peruskartta (ks. s. 111)

KUVAUS

Kohde sijaitsee Laajakoskentien päässä sijaitsevan muuntoaseman vieressä Myllykoskelle vievän hiekkatien mutkassa. Muuntoaseman alue ja ympäristö on tasattu. Hiekkatien itäpuolella on kapea melko kivikkoinen ja kallioinen hiekkakangas, joka kohoaa n. 20 m mpy. Alueella kasvaa havupuita ja heinää. Kohde sivuaa hahmotellun osayleiskaava-alueen rajaa.

Kohteen on löytänyt Matti Huurre vuoden 1967 inventoinnin yhteydessä. Tällöin tien itäreunan ojaleikkauksesta löytyi suppealta alueelta muutamia nuorakeramiikan paloja, joiden Huurre on olettanut olevan peräisin mahdollisesti tuhoutuneesta haudasta, koska mitään muita havaintoja alueella ei tehty.

Vuoden 2005 inventoinnin yhteydessä paikka käytiin tarkastamassa ja koekuopittamassa. Lisäksi tarkastettiin tielinjan leikkauskohtia, mutta mitään kiinteään muinaisjäänökseen viittaavaa ei alueella havaittu. Kohde on todennäköisesti tuhoutunut muuntoaseman ja mökkien rakennustöiden ja maantasauksen johdosta.

KOTKA KULTAAN TIENHAARA 285 01 0013

PERUSTIEDOT KOHTEESTA

Laji: kiinteä muinaisjäänös

Muinaisjäänöstyyppi: asuinpaikat

Tyyppin tarkenne: -

Ajoitus: kivikautinen

Rauhoitusluokka: 3

Lukumäärä: 1

Koordinaatit: pkoo 6718850, ikoo 3489550, Z = 20 m mpy

Koordinaattiselite: keskikoordinaatit

Etäisyystieto: Kotkan kirkosta n. 14,9 km luoteeseen

Pinta-ala: -

Peruskartta: 302407 Pernoo

Tila:

285-402-8-25 Pernoonkosken sähköasema Omistaja:
Fingrid Oyj, PL 530, 00101 Helsinki

ARKISTOTIEDOT

1967 Matti Huurre, inventointi

LÖYDÖT

KM 17518

VUODEN 2005 INVENTOINTI

Aika: 31.8.2006

Kuvat: -

Löydöt: -

Karttaotteet: peruskartta (ks. s. 111)

KUVAUS

Kohde sijaitsee Kymijoen osayleiskaava-alueella Myllykoskelle ja Kultaankoskelle vievien hiekkateiden risteyskohdan luoteispuolella. Alue on melko tasaista hiekkakangasta, joka sijaitsee n. 20 m mpy. Alueella kasvaa heinikkoa, varpuja sekä koivuja ja joitakin havupuita.

Paikka on löytynyt vuonna 1967 Matti Huurteen tekemässä inventoinnissa. Tällöin alueelta löytyi ojan penkasta nuorakeramiikkaa suppealta alueelta. Mitään muita havaintoja alueella ei tehty. Huurre on arvellut, että kyseessä olisi ollut tuhoutunut hauta. Vuoden 2005 inventoinnissa aluetta käytiin laajemmin läpi kairaamalla ja koekuopittamalla maastoa, mutta mitään kiinteään muinaisjäänökseen viittaavaa ei havaittu. Kohde on todennäköisesti tuhoutunut mökkiteitä ja niiden ojituksia rakennettaessa.

KOTKA RUHANKOSKI 285 01 0014

PERUSTIEDOT KOHTEESTA

Laji: kiinteä muinaisjäänös

Muinaisjäänöstyyppi: asuinpaikat

Tyypin tarkenne: -

Ajoitus: kivikausi

Rauhoitusluokka: 2

Lukumäärä: 1

Koordinaatit: pkoo 6718778, ikoo 3489443, Z = 20–22,5 m mpy

Koordinaattiselite: säilyneen alueen keskikoordinaatit

Etäisyystieto: Kotkan kirkosta n. 14,9 km luoteeseen Pinta-ala: n. 200 m²

Peruskartta: 302407 Pernoo

Tila:

285-402-8-27 Montola

Omistaja:

Aini Annikki Eerola, Laajakoskentie 452, 48750 Kotka

Kalevi Oskari Eerola, Laajakoskentie 452, 48750 Kotka

ARKISTOTIEDOT

1967 Matti Huurre, inventointi

LÖYDÖT

KM 17517

VUODEN 2005 INVENTOINTI

Aika: 31.8.2005

Kuvat: mv-negatiivit 140154–140155, 140158–140159

Löydöt: KM 35786:1–3

Karttaotteet: peruskartta (ks. s. 111)

KUVAUS

Kohde sijaitsee Myllykoskelle ja Vääräkorvelle vievän hiekkatien eteläpuolella. Alueella on kapea n. 20 m mpy sijaitseva lähes pohjois-etelä-suuntainen hiekkaharjanne, joka jatkuu Kymijoen rantaan Ruhankosken alapuolelle. Hiekkatien pohjoispuolella on umpeenkasvanut sorakuoppa ja myös kohteen itäpuolella tien vieressä on sammaloitunut sorakuoppa, jonka länsipuolella on ilmeisesti läheisen kesämökin parkkipaikkana toiminut tasanne. Tasanteella kasvaa sammalta ja matalaa ruohoa ja sen takana heinää ja nuoria lehtipuita harjun poikki vedetyn sähkölinjan alla. Länsipuolen rinteessä kulkee havupuita kasvavan metsän keskellä sammaleinen mökkitie, joka johtaa Kymijoen rannalla sijaitsevalle kesämökille.

Ruhankosken asuinpaikka on löytynyt vuonna 1967 Matti Huurteen inventoinnin yhteydessä. Tällöin hiekkatien pohjoispuolella sijaitsevan sorakuopan reunoilta sähkölinjan alta löytyi asbestikeramiikkaa, palanutta luuta, kvartsi-iskoksia ja riipushioin. Tien eteläpuolella sijaitsevasta sorakuopasta ei saatu talteen löytöjä.

Vuoden 2005 inventoinnin yhteydessä asuinpaikka käytiin tarkastamassa ja hiekkatien pohjoispuolen todettiin todennäköisesti tuhoutuneen soranotossa ja sähkölinjan vetämisen yhteydessä. Alueella ei ollut nähtävissä enää alkuperäistä maanpintaa. Sen sijaan tien eteläpuolelta pienemmän sorakuopan viereiseltä tasanteelta löytyi kvartsi-iskoksia sekä kaavin ohuen osin rikkoontuneen sammalkerroksen alta. Alueelle tehtiin koekuoppa, josta paljastui ohuen turpeen ja huuhtoutumiskerroksen alta ruskea likamaakerros. Likamaasta saatiin talteen kvartsi-iskos. Kivikautisesta asuinpaikasta näyttäisi olevan säilynyt tien eteläpuolella kapea hiekkaharjun suuntainen kaistale, joka rajautuu harjanteen keskellä sijaitsevaan hieman korkeampaan kumpuun. Asuinpaikan ei todettu jatkuvan kumpareen eteläpuolelle joen törmälle.

Kohde sijaitsee kaava-alueeksi rajatun alueen sisäpuolella ja mikäli kyseiselle alueelle kohdistuu rakennustoimenpiteitä, tulisi alue tutkia ennen töiden aloittamista.



140154 Näkymä Ruhankosken kivikautisen asuinpaikan eteläpuolelta. Luoteesta. Kuv. K. Vuoristo.



140158 Ruhankosken kivikautinen asuinpaikka, säilynyt alue kuvan keskellä. Länneestä. Kuv. k. Vuoristo.



140159 Ruhankosken kivikautinen asuinpaikka, säilynyt alue kuvan keskellä. Luoteesta. Kuv. k. Vuoristo.

KOTKA MYLLYKOSKI 285 01 0015

PERUSTIEDOT KOHTEESTA

Laji: kiinteä muinaisjäänös

Muinaisjäänöstyyppi: asuinpaikat

Tyyppin tarkenne: asumuspainanteet

Ajoitus: kivikausi

Rauhoitusluokka: 1

Lukumäärä: 1

Koordinaatit: pkoo 6718750, ikoo 3489210, Z = 17,5–20 m mpy

Koordinaattiselite: keskikoordinaatit

Etäisyystieto: Kotkan kirkosta n. 15 km luoteeseen

Pinta-ala: 50 x 100 m

Peruskartta: 302407 Pernoo

Tila:

285-402-8-27 Montola

Omistaja:

Aini Annikki Eerola, Laajakoskentie 452, 48750 Kotka

Kalevi Oskari Eerola, Laajakoskentie 452, 48750 Kotka

ARKISTOTIEDOT

1967 Matti Huurre, inventointi

1982 Jyri Kokkonen, koekaivaus

LÖYDÖT

KM 17516

KM 21559

VUODEN 2005 INVENTOINTI

Aika: 31.8.2005

Löydöt: KM 35787:1–5

Kuvat: mv-negatiivit 140156–140157

Karttaotteet: peruskartta (ks. s. 111)

KUVAUS

Kohde sijaitsee Kymijoen suunnitellulla osayleiskaava-alueella. Paikka on Kymijoen koillisrannalla Myllykosken ja Ruhankosken väliin jäävällä niemekkeellä noin 150 lounaaseen Vääräkorpeen vievästä hiekkatiestä. Kymijoen rannassa on matala tasanne, jonne on rakennettu kesämökkejä. Niemen kärjessä sijaitsevalle mökille on vedetty asuinpaikan poikki kulkeva hiekkatie, jonka luoteispuolella kulkee joen yli vedetty voimalinja. Asuinpaikka sijaitsee tasanteella noin 20 m mpy sekä Kymijoelle päin laskevan rinteiden yläosassa. Alueen maasto on hiekkaista ja paikoin kallio nousee lähelle maanpintaa. Voimalinjan kohdalla kasvillisuus on melko matalaa ja paikoin kasvaa katajaa ja nuorta koivua. Alas niemenkärkeen vievän mökkitie vieressä on joitakin paljaita hiekkalaikkuja ja tien kaakkoispuolelle on vedetty mökille johtava sähkölinja, jonka kohdalla on kaadettu mäntyjä. Kohteen reunoilla kasvaa havupuita.

Kohteen on löytänyt Matti Huurre vuoden 1967 inventoinnin yhteydessä. Tällöin voimalinjan ympärillä olevan rikkoontuneen maanpinnan päältä sekä alueelle tehdystä koekuopasta löytyi kampakeramiikkaa. Jyri Kokkonen johti koekaivauksia Myllykosken asuinpaikalla vuonna 1982. Kaivausten tarkoituksena oli selvittää asuinpaikan rajoja sekä A. Ahlström Oy:n Pernoonkoskien voimahankkeesta johtuvan vedennousun aiheuttamia vaikutuksia kohteeseen. Tutkimukset keskittyivät alueen lounaisosaan, missä kulttuurikerrosten todettiin jatkuvan alarinteessä n. 17,5 metrin korkeuteen saakka. Alueelta saatiin talteen vanhempaa ja nuorempaa tyyppillistä kampakeramiikkaa, piiesineitä, iskoksia ja palanutta luuta. Asuinpaikan eteläosassa mäntykankaalla havaittiin kaksi 8 x 6 metrin laajuista painannetta, jotka myös Matti Huurre totesi inventoinnissaan.

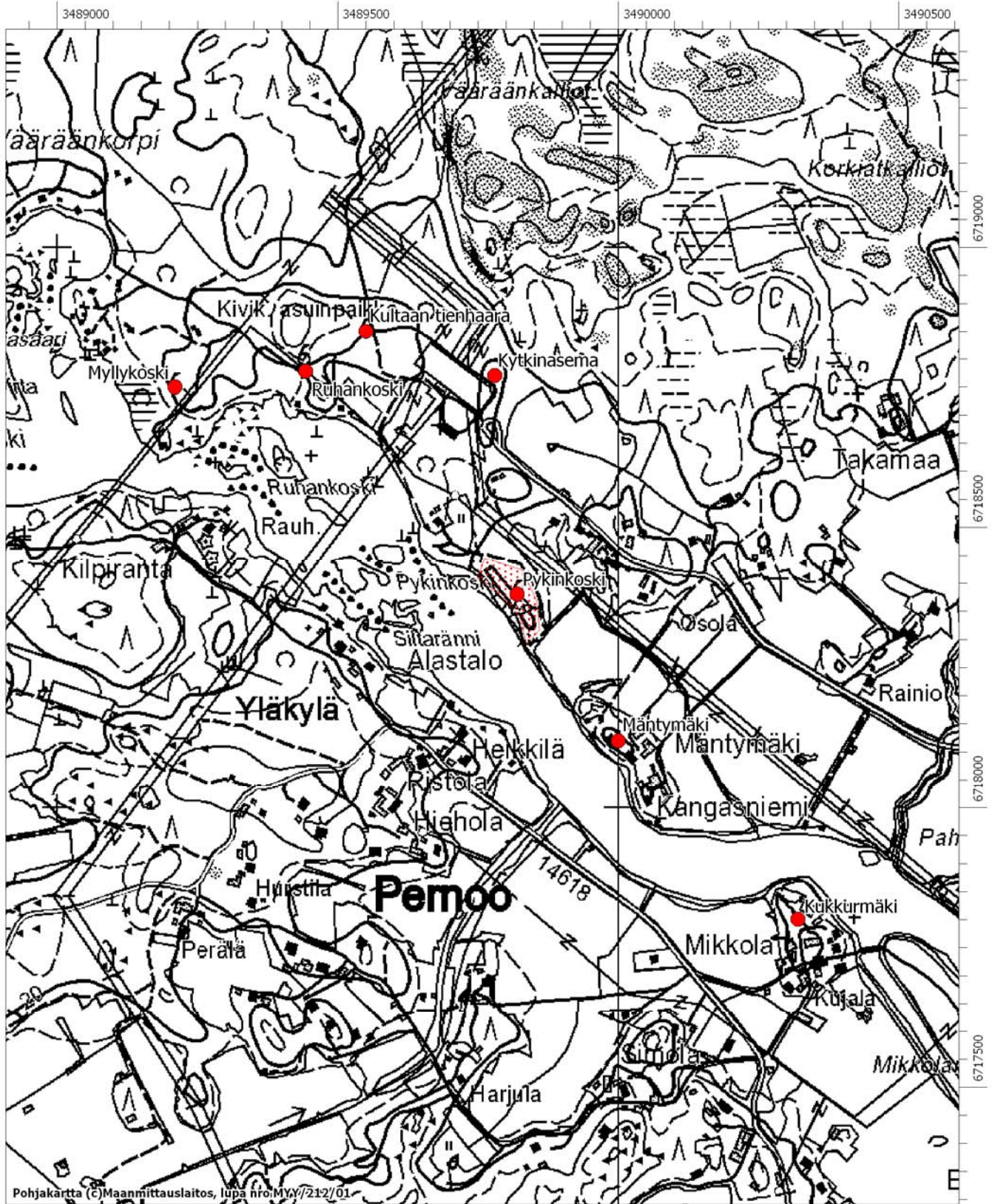
Vuoden 2005 inventoinnissa Myllykosken asuinpaikka käytiin tarkastamassa. Alue oli pysynyt melko koskemattomana, tosin alas niemenkärkeen vedetyn sähkölinjan yhteydessä sähkötolppia kaivettaessa oli maahan kajottu. Tasanteella sijaitsevan tolpan juurelta löytyi useampia paloja kampakeramiikkaa sekä kvartsi-iskos. Lisäksi myös tienpenkan hiekkalaikuista kerättiin talteen muutamia paloja keramiikkaa. Voimalinjan etelä- ja pohjoispuolen kangasmetsäalueita käytiin myös läpi mahdollisten uusien painanteiden löytämiseksi, mutta niitä ei havaittu.



140156 Myllykosken kivikautinen asuinpaikka. Eteläkoillisesta. Kuv. K. Vuoristo.



140157 Myllykosken kivikautinen asuinpaikka. Uusi sähkölinja kulkee tien oikean reunan vieressä. Lounaasta. Kuv. K. Vuoristo.



MK 1:10000

Kohteet on merkitty punaisella pisteellä.

KOTKA KATITNIEMI 285 01 0016

PERUSTIEDOT KOHTEESTA

Laji: löytöpaikka

Muinaisjäännöstyyppi: -

Tyypin tarkenne: -

Ajoitus: kivikausi

Rauhoitusluokka: 3

Lukumäärä: -

Koordinaatit: pkoo 6719100, ikoo 3488350, Z = 20 m mpy

Koordinaattiselite: löytöjen koordinaatit

Etäisyystieto: Kotkan kirkosta n. 15,8 km luoteeseen

Pinta-ala: -

Peruskartta: 302407 Pernoo

Tila:

285-426-1-38 Kilpiranta

Omistaja:

Timo Juhani Mikkola, Kilpirannantie 48, 48410 Kotka

ARKISTOTIEDOT

1967 Matti Huurre, inventointi

LÖYDÖT

KM 17515

VUODEN 2005 INVENTOINTI

Aika: 6.9.2005

Kuvat: -

Löydöt: -

Karttaotteet: peruskartta (ks. s. 113)

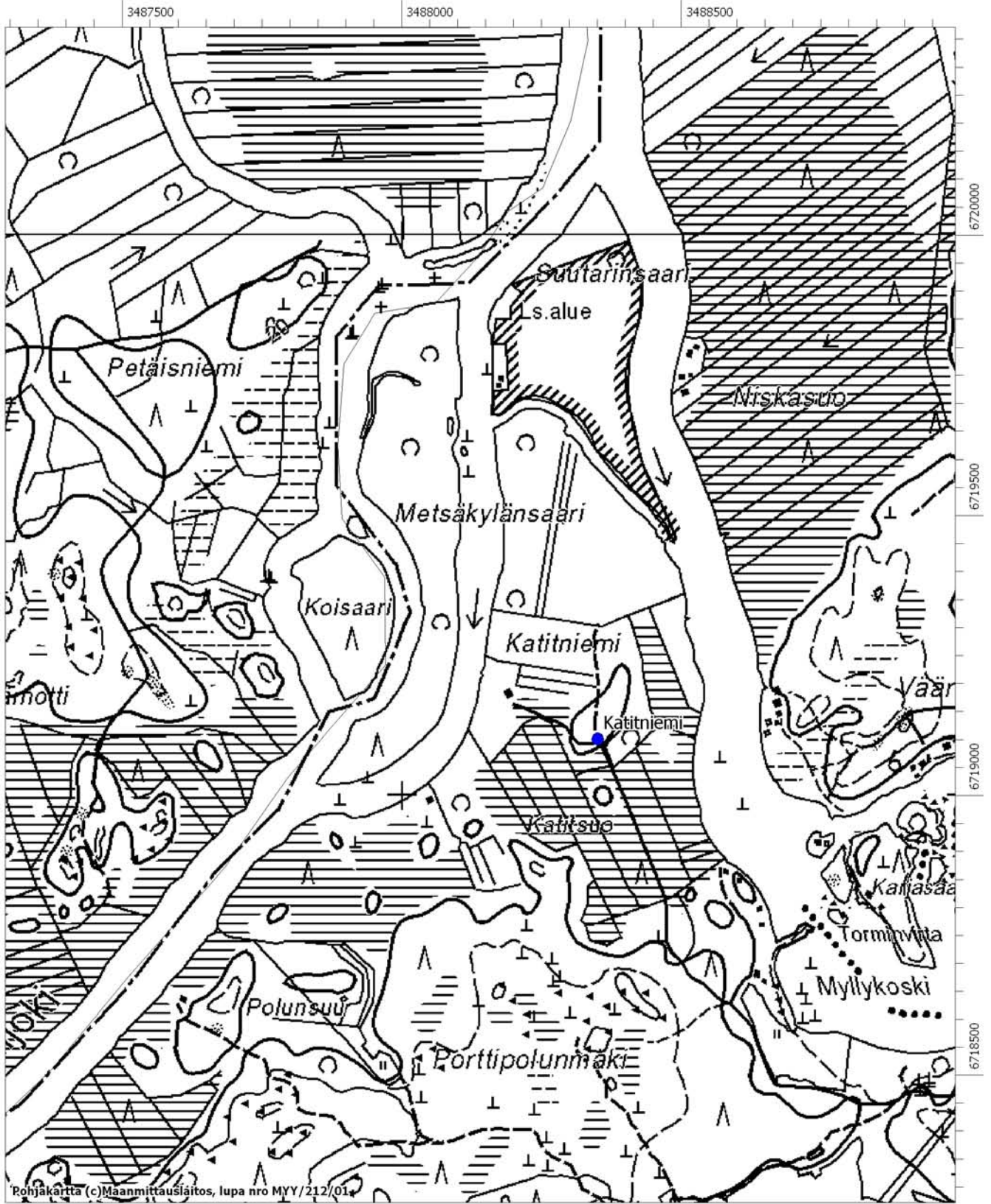
KUVAUS

Kohde sijaitsee suunnitellulla osayleiskaava-alueella Kymijoen länsipuolella. Joki jakautuu Pernoonkoskien yläpuolella kahteen haaraan, jonka eteläpuolelle jäävät Suutarinsaari, Metsäkylänsaari ja Katitniemi. Katitniemi on melko matalaa paikoin soista maastoa, jonka keskellä on pieni kivikkoinen mäkisaareke. Maaperä on hienoa hiekkaa. Alueella kasvaa pääasiassa mäntyjä, paikoin kasvaa myös koivua.

Kohde löytyi Matti Huurteen inventoinnin yhteydessä. Tällöin alueelta löytyi mökkien haarassa sijainneen sorakasan kohdalta kampakeramiikkaa, lisäksi yksi keramiikanpala löytyi tienpinnasta. Muutama Saviastianpala löytyi myös koekuopasta, mutta Huurre on pitänyt mahdollisena, että löydöt ovat sekoittuneet maahan myöhemmin. Alueelle oli tuotu soraa harjulta, jossa sijaitsee Pykinkosken kivikautinen asuinpaikka.

Alue käytiin tarkastamassa vuoden 2005 inventoinnin yhteydessä, eikä alueelle tehdyissä koekuopissa havaittu mitään kiinteään muinaisjäännökseen viittaavaa. Kohde vaikutti myös maastollisesti epätodennäköiseltä asuinpaikalta. On todennäköistä, että paikalta aikaisemmin kerätyt löydöt ovat kulkeutuneet alueelle Pykinkosken asuinpaikalta soranajon yhteydessä.

3024 07 Pernoo
Katitniemi



Löytöpaikka on merkitty sinisellä pisteellä.

KOTKA NISKASUO 285 01 0017

PERUSTIEDOT KOHTEESTA

Laji: kiinteä muinaisjäänös

Muinaisjäänöstyyppi: asuinpaikat

Tyypin tarkenne: asumuspainanteet

Ajoitus: kivikausi

Rauhoitusluokka: 1

Lukumäärä: 1

Koordinaatit: pkoo 6719600–6719830, ikoo 3488950–3489100, Z = 20–25 m mpy

Koordinaattiselite: äärikoordinaatit

Etäisyystieto: Kotkan kirkosta n. 15,9 km luoteeseen

Pinta-ala: n. 1,9 ha

Peruskartta: 302407 Pernoo

Tila:

285-401-5-54 Perätalo

285-401-5-73 Niskasuo

285-401-5-77 Iisakkala I

285-401-5-81 Vuorela I

285-401-8-30 Väärä

285-401-8-39 Salopalsta

Omistaja:

Erkki Toivo Nygrén

Martti Nygrén

Veli Tuomas Porkan oikeudenomistajat, Laajakoskentie 417,
48750 Kotka

Erkki Juhani Iisakkala, Iisakkalankuja 24 as 1, 48720 Kymi

Jyrki Matti Kalevi Pakkanen, Niittypalontie 36 A, 46950 Ahvio

Tauno Jalmarin Lukkarin oikeudenomistajat, Kymijoentie 27,
48600 Karhula

ARKISTOTIEDOT

1965 , irtolöytö

1966 Ville Luho, kaivaus

1967 Matti Huurre, inventointi

1977 Jyri Kokkonen, koekaivaus

1984 Jyri Kokkonen, tarkastus

1990 Timo Miettinen, tarkastus

2005 Esa Mikkola ja Katja Vuoristo, tarkastus -

2006 Taisto Karjalainen, kaivaus

LÖYDÖT

KM 16685

KM 17075

KM 17514

KM 20182

KM 22199

KM 26228

KM 36460

KIRJALLISUUS

Kokkonen, Jyri 1978: Kymin Niskasuon keramiikkalöydöt. Pro gradu-tutkielma. Helsingin yliopiston arkeologian laitos. Moniste N:o 17. (Tutkielma sisältää tietoja Luhon suorittamista kaivauksista.)

VUODEN 2005 INVENTOINTI

Aika: 1.9.2005

Kuvat: mv-negatiivit 140160–140176, diapositiivit 57550–57553

Löydöt: KM 35779:1–21

Karttaotteet: peruskartta (ks. s. 121)

KUVAUS

Kohde sijaitsee lounaaseen viettävällä hiekkaisella mäntykankaalla noin 500 metriä Kymijoen itärannasta. Asuinpaikan ja joen väliin jää Niskasuo. Maasto muuttuu soistuvaksi lähes heti 20 metrin korkeuskäyrän alapuolella. Alueen koillis- ja itäpuolella maasto nousee jyrkemmin kuin muualla ja muuttuu samalla myös kivikkoisemmaksi ja kallioisemmaksi. Terassimaisen mäntykankaan poikki kulkee kapea kaakko-luode-suuntainen metsätie, jonka lounaispuolella sijaitsee vanha sammaloitunut sorakuoppa. Kuopan pohjoispuolella on tehty vuonna 2004 metsäaurausta, mikä on vaurioittanut muinaisjäänöstä ja merkittävästi. Kyseiseltä alueelta on kaadettu männyt ja auraus on ulottunut paikoin jopa 30 cm:n syvyyteen rikkeen maanpinnan. Sorakuopan itäpuolella mäntykangas on ehjää, mutta kaakkoispuolella muinaisjäänösalueen laidalta puut on kaadettu. Metsäaurausta ei tällä alueella ole ehditty aloittaa.

Niskasuon asuinpaikka on löytynyt vuonna 1965, jolloin sorakuopan reunoilta löytyneitä saviastianpaloja toimitettiin Muinaistieteelliselle toimikunnalle. Alueelta haluttiin ottaa edelleen hiekkaa, minkä vuoksi paikka tutkittiin vuonna 1966 Ville Luhon toimesta. Kaivauksista ei ole jätetty kaivausraporttia, mutta joitakin tietoja tutkimuksista on kerätty Jyri Kokkonen Pro gradu-työhön. Kaivauksissa keskityttiin hiekkakuopan koillis- ja itäpuolille. Kaivausalueilla oli keskimäärin 40–50 cm:n paksuiset kulttuurikerrokset ja alueilta saatiin talteen runsaasti löytöjä, kuten keramiikanpaloja, savi-idolien katkelmia, hiottuja kiviesineitä ja niiden katkelmia,

meripihkaa sekä iskoksia. Saviastianpalat edustavat varhaista, tyypillistä ja myöhäistä kampakeramiikkaa sekä kuoppakeramiikkaa. Matti Huurre on tarkastanut paikan vuoden 1967 inventoinnin yhteydessä, tällöin laajalta alueelta saatiin talteen lisää löytöjä. Lisäksi alueella havaittiin matalia pyöreitä painanteita sekä kaksi mahdollista sudenkuoppaa. Jyri Kokkonen on suorittanut alueella vuonna 1977 fosfaattikartoituksen sekä tehnyt yleiskartan. Karttaan on merkitty Luhon kaivausalueen molemmin puolin kolme soikeaa painannetta, joiden läpimitta on 6–12 metriä. Niskasuolle on tehty lisäksi muutamia tarkastuskäyntejä, joista viimeisin on tehty syksyn 2005 inventoinnin jälkeen.

Vuoden 2005 inventoinnin yhteydessä käytiin tarkastamassa Niskasuon asuinpaikka. Paikan päällä selvisi, että alue oli vaurioitunut laajalta alueelta, minkä vuoksi asuinpaikalla jouduttiin tekemään koko päivän kestänyt arviointi ja kartoitus muinaisjäännöksen säilyneisyydestä. Ville Luhon kaivaman alueen pohjoispuolella oli tehty metsäauraus, joka oli tuhonnut maanpintaa voimakkaasti: työkoneiden telat olivat rikkoneet 70–100 cm:n levyisiä pitkittäisiä alueita, joiden väliin jäi n. metrin levyiset ehjemmät kaistat. Rikkoontuneiden alueiden syvyys vaihteli n. 10–30 cm:n välillä. Lisäksi koneet olivat repineet puiden kantoja sekä siirtäneet joitakin kiviä. Vaurioitunut alue alkaa Kultaankoskelle vievän hiekkatien länsipuolelta ja se jatkuu terassitasanteen poikki aivan Niskasuon laitaan. Tasanteella sijaisi kaksi vuoden 1977 yleiskarttaan merkittyä soikeaa painannetta, jotka näkyivät maastossa juuri ja juuri havaittavina painaumuksina. Erityisesti luoteisin painanne oli vaurioitunut pahasti. Aivan tuhotun alueen luoteisreunassa oli myös pienempi halkaisijaltaan muutaman metrin levyinen matala painanne, jonka ympärillä ollut maavalli oli tuhoutunut. Painanteen rikkoontuneella alueella oli keramiikanpaloja, ehjänä säilynyt kohta oli sammalen peittämä. toinen Matti Hurteen mainitsemista sudenkuopista on todennäköisesti tuhoutunut, ellei kyseessä ole edellä mainittu painanne.

Metsäauratulla alueella oli näkyvissä runsaasti keramiikanpaloja, ja paikoin oli havaittavissa selviä keskittyymiä. Löytöjä tuli aivan suon laidasta tasanteen koillispuolella nousevaan rinteeseen saakka, yhteensä n. 700 m²:n suuruiselta alueelta, ja vain pieni osa niistä kerättiin talteen. Löytöalueen rajat mitattiin GPS-paikantimella (1) 6719756/3488998, 2) 6719775/3489005, 3) 6719777/3489019, 4) 6719770/3489029, 5) 6719748/3489034).

Metsäauratun alueen lisäksi tarkastettiin Niskasuon asuinpaikan muuta ympäristöä, josta löytyi em. neljän painanteen lisäksi 13 muuta kuoppaa, kaikkiaan niitä on siis yhteensä 17 kpl. Näistä selkeimmät ja suurimmat halkaisijaltaan 3–5 metrin suuruiset painanteet sijaitsivat lähellä vuoden 1966 kaivausalueetta ja kaakkoisinta aikaisemmin tunnettua asuinpainannetta (v:n 1977 yleiskartassa syvennys 3).

Viimeisimmät tutkimukset asuinpaikalla on tehty vuonna 2006, jolloin Taisto Karjalainen kaivoi metsäaurauksessa osin tuhoutunutta asumuspainannetta. Tällöin paikalta talletettiin löytöjä n. 10 000 alanumeroa. Valtaosa löydöistä oli keramiikkaa, mutta myös kiviesineitä, iskoksia, meripihkaa sekä palanutta luuta saatiin talteen. Suurin osa keramiikasta on tyypillistä kampakeramiikkaa, mutta joukossa on myös itäisen kuoppakeramiikanpaloja. Painanteen tutkiminen jäi kesken suuren löytömäärän vuoksi.

Vuonna 2005 havaitut painanteet on mitattu GPS-paikantimella ja kaikkien tarkemmat tiedot koottu oheiseen luetteloon. Osa näistä on todennäköisesti pyyntikuoppia, mutta osa voi olla myös pienempiä asumuspainanteita.

- | | |
|---------------------------|---|
| Painanne 1 (= syvennys 1) | X = 6719769, Y = 3489016
Painanne sijaitsee metsäauratulla alueella ja se on tuhoutunut pinnalta n. 30 cm:n syvyyteen. Halkaisija on ollut n. 8–9 m, näkyy auratulla alueella heikkona painanteena. Alueella on runsaasti keramiikkaa. |
| Painanne 2 (= syvennys 2) | X = 6719748, Y = 3489025
Painanne sijaitsee metsäauratulla alueella ja se on tuhoutunut pinnalta 10–30 cm:n syvyyteen. Halkaisija ollut n. 6–7 m, näkyy auratulla alueella heikkona painanteena. Alueella on runsaasti keramiikkaa. |
| Painanne 3 (= syvennys 3) | X = 6719717, Y = 3489045
Soikea sammalen peittämä painanne sijaitsee sorakuopan ja vuoden 1966 kaivausalueen kaakkoispuolella. Halkaisija on n. 10–12 m. |
| Painanne 4 | X = 6719781, Y = 3489019
Matala sammalen ja puolukan peittämä painanne sijaitsee auratun alueen luoteisreunalla. Halkaisija on n. 3–4 m, ympärillä matalat maavallit. |
| Painanne 5 | X = 6719802, Y = 3489012 |

- Painanne 6 Matala varpujen ja sammalen peittämä painanne sijaitsee hakkuualueen luoteispuolella metsässä rinteen alareunassa. Halkaisija on n. 2,5 m.
X = 6719724, Y = 3489058
- Painanne 7 Matala sammalen ja puolukan peittämä selkeä pyöreä painanne sijaitsee sorakuopan itäpuolella mäntykankaalla aivan metsätien vieressä. Halkaisija on n. 3–4 m.
X = 6719702, Y = 3489048
- Painanne 8 Matala sammalta ja puolukkaa kasvava painanne sijaitsee terassin alalaidassa sorakuopan kaakkoispuolella. Halkaisija on n. 2,5 m.
X = 6719703, Y = 3489060
- Painanne 9 Soikeahko sammalta ja puolukkaa kasvava suppilomainen, n. 30 cm syvä painanne sijaitsee terassin alalaidassa sorakuopan kaakkoispuolella. Kuopan länsipuolella matala maavalli. Painanne täyttynyt risuista. Halkaisija on N-S -suunnassa n. 3,5 m ja E-W -suunnassa n, 1,5 m. Todennäköisesti pyyntikuoppa.
X = 6719711, Y = 3489068
- Painanne 10 Matala pyöreä sammalta ja puolukkaa kasvava painanne sijaitsee terassin yläreunalla sorakuopan kaakkoispuolella metsätien vieressä. Halkaisija on n. 2,5 m.
X = 6719680, Y = 3489112
- Painanne 11 Syvä, pyöreä ja suppilomainen painanne sijaitsee terassin yläpuolella sorakuopan kaakkoispuolella. Halkaisija on n. 3,5 m ja syvyys n. 70–80 cm. Kyseessä on mahdollisesti toinen Huurteen mainitsemista sudenkuopista.
X = 6719672, Y = 3489097
- Painanne 12 Syvä pyöreä sammalen ja risujen peittämä painanne sijaitsee nuoria kuusia ja mäntyjä kasvavassa metsikössä sorakuopan kaakkoispuolella. Kuopan ympärillä on maavalli. Halkaisija on n. 3,5 m. Todennäköisesti pyyntikuoppa.
X = 6719646, Y = 3489087
- Painanne 13 Soikeahko, melko syvä risujen peittämä painanne sijaitsee sorakuopan kaakkoispuolella. Halkaisija on 3,5–4,5 m.
X = 6719630, Y = 3489121
- Painanne 14 Soikeahko, osittain maavallin ympäröimä painanne sijaitsee sorakuopan kaakkoispuolella olevalla hakkuuaukealla metsätien koillispuolella. Halkaisija n. 2–2,5 m. Todennäköisesti pyyntikuoppa.
X = 6719634, Y = 3489136
- Painanne 15 Loivasti syvenevä pyöreä oksien ja risujen peittämä painanne sijaitsee sorakuopan kaakkoispuolella olevalla hakkuuaukealla metsätien koillispuolella. Halkaisija on n. 4 m.
X = 6719745, Y = 3489028
- Painanne 16 Matala sammalen ja puolukan peittämä pyöreä painanne sijaitsee aivan metsäauratun alueen vieressä sorakuopan pohjoispuolella. Halkaisija on n. 3–4 m.
X = 6719738, Y = 3489049
- Painanne 17 Matala sammalen ja puolukan peittämä pyöreä painanne sijaitsee sorakuopan itäpuolen mäntykankaalla aivan metsätien vieressä. Halkaisija on n. 4 m.
X = 6719774, Y = 3489006
- Osin tuhoutunut sammalen peittämä matala painanne sijaitsee metsäauratun alueen luoteisreunalla. Tuhotuneella alueella näkyi runsaasti keramiikkaa. Halkaisija n. 2 m.



140160 Niskasuon kivikautinen asuinpaikka. Edessä vasemman männyn vieressä matala painanne 14, jonka takana metsäaurauksen tuhoama alue. Idästä. Kuv. K. Vuoristo.



140162 Niskasuon kivikautinen asuinpaikka. Edessä metsäaurauksen tuhoamaa aluetta. Luoteesta. Kuv. K. Vuoristo.



140163 Niskasuon kivikautinen asuinpaikka, painanne 4. Idästä. Kuv. K. Vuoristo.



140166 Niskasuon kivikautisen asuinpaikan metsäaurauksen tuhoamaa aluetta. Koillisesta. Kuv. K. Vuoristo.



140168—114170 Panoraamakuva Niskasuon kivikautiselta asuinpaikalta. Koillisesta. Kuv. K. Vuoristo.



140171 Niskasuon kivikautinen asuinpaikka, painanne 15. Länneestä. Kuv. K. Vuoristo.



140172 Niskasuon kivikautinen asuinpaikka, painanne 6. Lounaasta.
Kuv. K. Vuoristo.



140174 Niskasuon kivikautinen asuinpaikka, painanne 8. Idästä.
Kuv. K. Vuoristo.



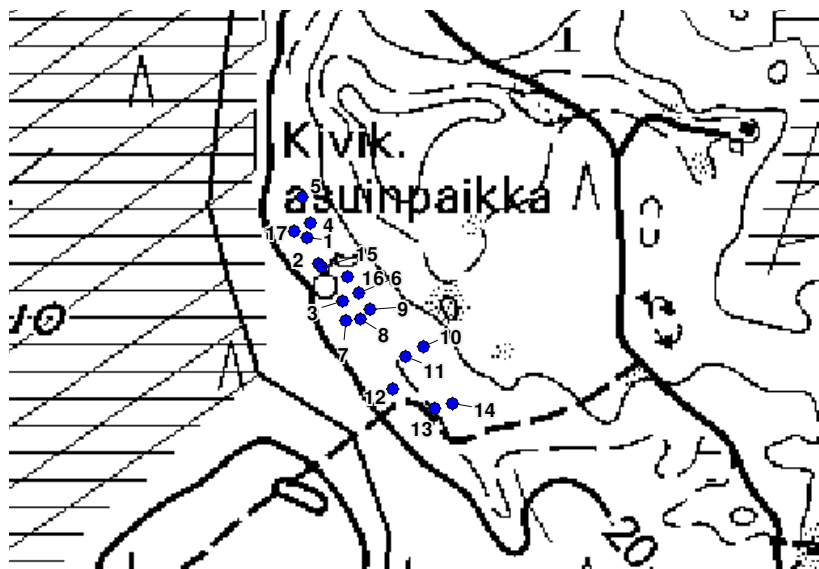
140176 Niskasuon kivikautinen asuinpaikka, painanne 10. Idästä.
Kuv. K. Vuoristo.



140165 Niskasuon kivikautiselta asuinpaikan tuhoutuneelta alueelta löytynyttä keramiikkaa "in situ". Kuv. K. Vuoristo.

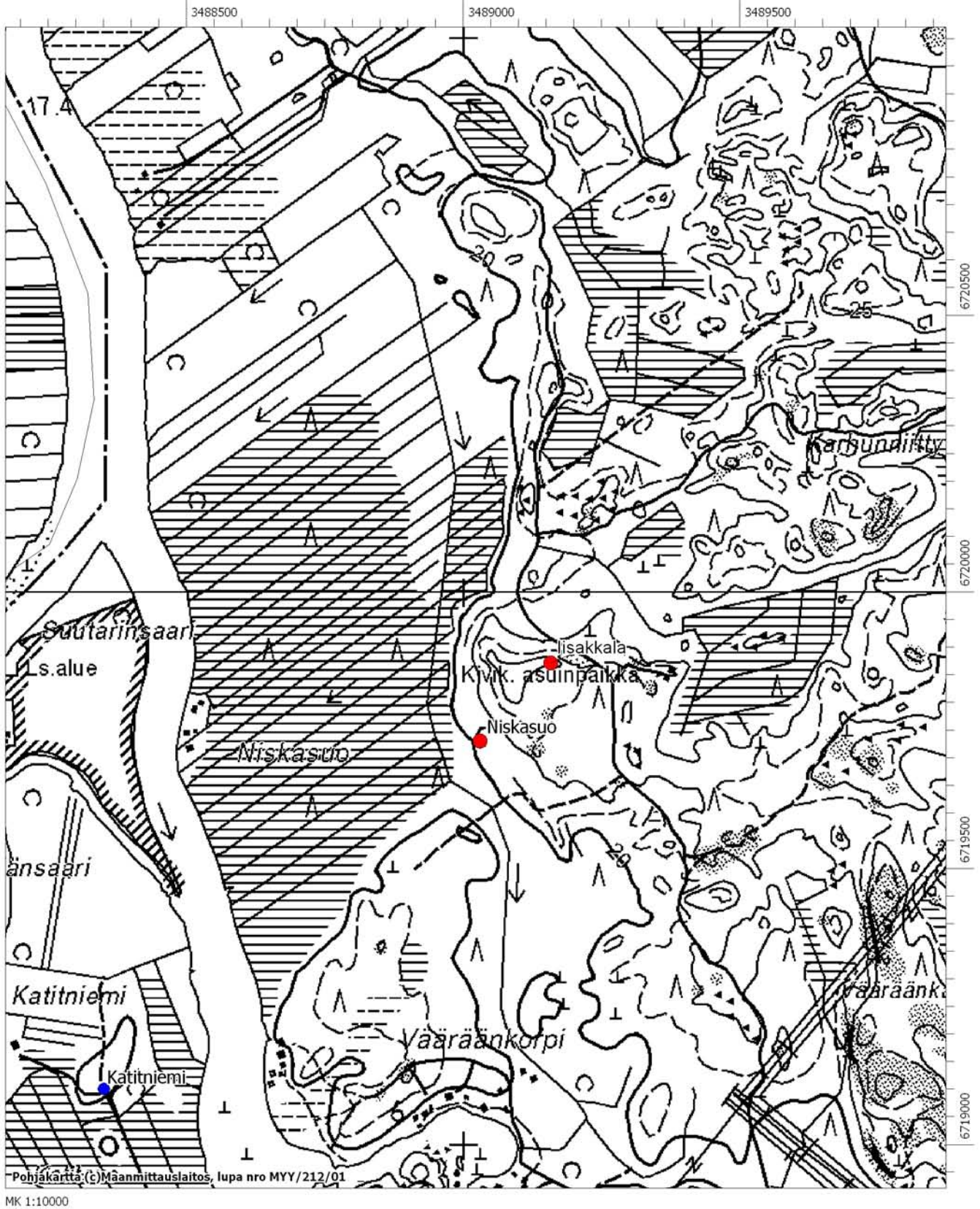


140167 Keramiikkaa Niskasuon asuinpaikalta. Kuv. K. Vuoristo.



Niskasuon asuinpaikan painanteiden sijainti peruskartalla 302407 Pernoo. Mk 1:5000.

3024 07 Pernoo
Iisakkala ja Niskasuo



Kohteet on merkitty punaisella pisteellä. Sinisellä merkitty kohde on irtolöytöpaikka.

KOTKA TERVANIEMI 285 01 0018

PERUSTIEDOT KOHTEESTA

Laji: kiinteä muinaisjäänös

Muinaisjäänöstyyppi: asuinpaikat

Tyyppin tarkenne: -

Ajoitus: kivikausi

Rauhoitusluokka: 2

Lukumäärä: 1

Koordinaatit: pkoo 6727030, ikoo 3486800, Z = 25 m mpy

Koordinaattiselite: keskikoordinaatit

Etäisyystieto: Kotkan kirkosta n. 23,4 km luoteeseen

Pinta-ala: -

Peruskartta: 302408 Huruksela

Tila:

Omistaja:

285-415-5-22 Kuoppala

Aapo Ilmari Kahri, Kahrinmäentie 219, 46930 Huruksela

ARKISTOTIEDOT

1967 Matti Huurre, inventointi

LÖYDÖT

KM 17513

VUODEN 2005 INVENTOINTI

Aika: 30.8.2005

Kuvat: -

Löydöt: -

Karttaotteet: peruskartta (ks. s. 127)

KUVAUS

Kohde sijaitsee Hurukselassa osayleiskaava-alueella Kahrinsaaren eteläisimmässä kärjessä Kymijoen ja Hirvenjoen mutkassa. Paikka on peltoa, jonka pohjoispuolella on muutamia tiloja. Kohteen on löytänyt Matti Huurre inventoidessaan vuonna 1967 alueella. Kahrinmäeltä oli löytynyt aikaisemmin tasataltta, joka perimätiedon mukaan olisi löytynyt mahdollisesti Tervaniemestä. Mahdollista löytökohtaa ei voitu tarkastaa vuoden 1967 inventoinnin yhteydessä, koska pellolla kasvoi viljaa. Paikan läheltä löytyi kuitenkin polun vierestä muutamia kvartsinpaloja.

Vuoden 2005 inventoinnin yhteydessä kohteen tarkastaminen ei onnistunut, koska pelloilta oli viljat vielä korjaamatta. Kivikautinen asuinpaikka on voinut säilyä, sillä maankäytössä ei ole tapahtunut muutoksia. Muinaisjäänöksen toteaminen vaatisi peltoalueen tarkempaa tutkimista.

KOTKA HEPOSUONPELTO 285 01 0019

PERUSTIEDOT KOHTEESTA

Laji: kiinteä muinaisjäänös

Muinaisjäänöstyyppi: asuinpaikat

Tyypin tarkenne: -

Ajoitus: kivikausi

Rauhoitusluokka: 2

Lukumäärä: 1

Koordinaatit: pkoo 6727500, ikoo 3486600, Z = 25 m mpy

Koordinaattiselite: keskikoordinaatit

Etäisyystieto: Kotkan kirkosta n. 23,9 km luoteeseen

Pinta-ala: -

Peruskartta: 302408 Huruksela

Tila:

Omistaja:

285-415-5-106 Toivola

Matti Juhani Toivola, Kahrinmäentie 177, 46930 Huruksela

ARKISTOTIEDOT

1967 Matti Huurre, inventointi

LÖYDÖT

KM 17512

VUODEN 2005 INVENTOINTI

Aika: 30.8.2005

Kuvat: -

Löydöt: -

Karttaotteet: peruskartta (ks. s. 127)

KUVAUS

Kohde sijaitsee Kahrinmäellä osayleiskaava-alueella Hurukselan hautausmaan kaakkoispuolella olevalla pellolla. Kymijoen kaakkoisrantaan on n. 180 metriä. Paikka on hiekkaisa etelään viettävää rinnettä, jossa on selvä terassitasanne. Alueen keskivaiheilla risteää kaksi peltotietä, joiden koillispuolella on pieni havupuita kasvava kaistale. Tältä alueelta on otettu myös aikanaan hieman hiekkaa.

Matti Huurre on löytänyt kohteen vuoden 1967 inventoinnin yhteydessä. Huurteelle toimitettiin peltoteiden risteyskohdan läheisyydestä löytynyttä nuorakeramiikkaa. Samalta alueelta löytyi myös muutamia kvartsi-iskoksia. Lisäksi kyseisessä kohdassa mainittiin olleen palaneita mahdollisia liesikiviä, mutta inventoinnissa näitä ei havaittu.

Heposuonpelto käytiin tarkastamassa vuoden 2005 inventoinnin yhteydessä, mutta peltoalueilta oli vielä viljat korjaamatta, joten pelloille ei päästy. Alueella tarkastettiin peltoteiden risteyskohdassa sijaitseva metsäinen kaistale sekä pienen hiekkakuopan reunoja, mutta mitään muinaisjäänökseen viittaavaa ei tältä alueelta löytynyt. Lisäksi käytiin läpi perunamaana ollut hautausmaata lähempänä sijainnut pelto, josta löytyi historiallisen ajan esineistöä (ks. Heposuonpelto 2). Vaikka kivikautisesta asuinpaikasta ei saatu havaintoja, on se voinut säilyä terassitasanteella peltomullan alla.

KOTKA EINOLA 285 01 0020

PERUSTIEDOT KOHTEESTA

Laji: kiinteä muinaisjäänös

Muinaisjäänöstyyppi: asuinpaikat

Tyypin tarkenne: -

Ajoitus: kivikausi

Rauhoitusluokka: 3

Lukumäärä: 1

Koordinaatit: pkoo 6727950, ikoo 3486920, Z = 25 m mpy

Koordinaattiselite: keskikoordinaatit

Etäisyystieto: Kotkan kirkosta n. 24,2 km luoteeseen

Pinta-ala: -

Peruskartta: 302408 Huruksela

Tila:

Omistaja:

285-415-1-53 Jaakkola

Rauno Pellervo Jaakkola, Kahrinmäentie 3, 46930 Huruksela

285-415-1-57 Einola

Veikko Einola, Kahrinmäentie 14, 46930 Huruksela

ARKISTOTIEDOT

1967 Matti Huurre, inventointi

LÖYDÖT

KM 17510–17511

VUODEN 2005 INVENTOINTI

Aika: 30.8.2005

Kuvat: mv-negatiivit 140152–140153

Löydöt: -

Karttaotteet: peruskartta (ks. s. 127)

KUVAUS

Kohde sijaitsee Hurukselassa osayleiskaava-alueella Kahrinmäelle vievän hiekkatien itä- ja länsipuolella. Tien länsipuolella on hiekkainen harju, jossa on suuri sorakuoppa. Myös tien vieressä on pienempi soranotto kohta. Tien itäpuolella on laajat saviset peltoalueet, jotka nousevat hieman ennen hiekkatietä hiekkaiseksi terassitasanteeksi 20 metrin korkeuteen merenpinnasta. Suurin osa peltorinteestä on tuhattu hiekanoton yhteydessä, alkuperäistä terassia on jäljellä ainoastaan Einolan eteläpuolella peltotien vieressä. Hiekkakuoppiin on kasattu myöhemmin jätemaata. Läjitetyn alueen pohjoispuolella kasvaa sekametsää.

Kohde löytyi Matti Huurteen vuoden 1967 inventoinnin yhteydessä. Alueelta on löytynyt kvartssia hiekkatien itäpuolen hiekkaiselta peltoterassilta ja palanutta luuta tien länsipuolen sorakuopasta. Lisäksi hieman kauempaa, matalalta saviselta peltotasanteella on löytynyt kourutaltoa.

Einolan asuinpaikka käytiin tarkastamassa vuoden 2005 inventoinnin yhteydessä. Tällöin käytiin läpi tien länsipuolen hiekkaharjun sorakuoppa sekä sitä ympäröivää maastoa, mutta soranoton todettiin tuhonneen lähes koko harjun. Lisäksi tutkittiin tien itäpuolta, jonka laidassa sijaitsee pienempi pitkänomainen pohjois-etelä-suuntainen hiekkakuoppa. Tätä ei ilmeisesti ollut vielä Huurteen inventoinnin aikana. Hiekkakuopan reunoilla ei havaittu merkkejä asuinpaikasta. Kuopan eteläosa oli osin peitetty jätemaalla. Peltoterassin alapuolella savimaassa oli kaivettu uusia ojia, jotka tarkastettiin myös, mutta täälläkään ei havaittu mitään muinaisjäänökseen viittaavaa.



140152–140153 Einola, kuvan keskellä pellon reunassa muokattua ja läjitettyä hiekkakuoppaa, joka jää oikealle puiden taakse. Vasemmalla kuvan reunassa näkyy matala peltoterassi tuhoutuneen asuinpaikan eteläpuolella. Huurteen löytämät kvartsit ovat peltotien vierestä läjitysalueen ja metsikön väliseltä alueelta. Koillisesta. Kuv. K. Vuoristo.

KOTKA TÖYRYLÄ 285 01 0021

PERUSTIEDOT KOHTEESTA

Laji: kiinteä muinaisjäänös

Muinaisjäänöstyyppi: asuinpaikat

Tyypin tarkenne: -

Ajoitus: kivikausi

Rauhoitusluokka: 3

Lukumäärä: 1

Koordinaatit: pkoo 6728830, ikoo 3486690, Z = 15–20 m mpy

Koordinaattiselite: keskikoordinaatit

Etäisyystieto: Kotkan kirkosta n. 25 km luoteeseen

Pinta-ala: -

Peruskartta: 302408 Huruksela

Tila:

Omistaja:

285-415-4-55 Töyrylä

Teodor Kohon oikeudenomistajat: Esko Koho, Lauttarannankuja 30, 46930 Huruksela

ARKISTOTIEDOT

1967 Matti Huurre, inventointi

1970 Oiva Keskitalo, tarkastus

LÖYDÖT

KM 17509

VUODEN 2005 INVENTOINTI

Aika: 30.8.2005

Kuvat: -

Löydöt: -

Karttaotteet: peruskartta (ks. s. 127)

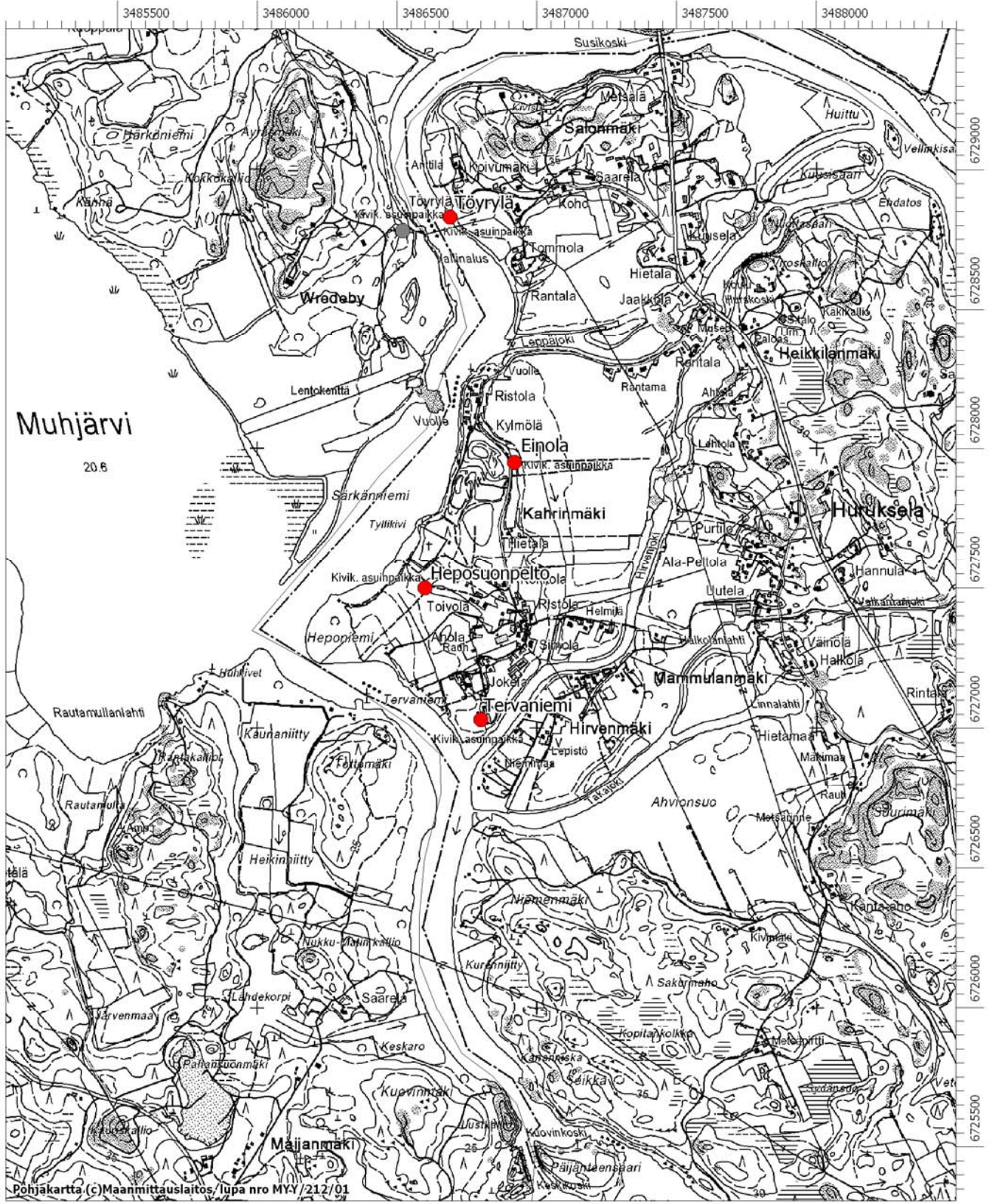
KUVAUS

Kohde sijaitsee Hurukselassa osayleiskaava-alueella Kymijoen koillisrannalla Salonmäen lounaispuolella. Kohteen erottaa eteläpuolella sijaitsevasta pellostä syvä pelto-oja. Kymijoen törmä on moreenisoraa ja siihen on istutettu rivissä joitakin mäntyjä töyrään päällä olevan nurmikon rajalle. 1960-luvulla paikka on ollut hiekkaisa moreenimäkeä, jonka päällä on ollut etelään loivasti viettävä perunamaa. Nykyään vanha perunamaa on tasainen nurmea kasvava pihaterassi. Mäen pohjoispuolella on ollut aikanaan lauttaranta, joka on nykyisin umpeenkasvanutta pusikkoa. Osa vanhoista tilan talousrakennuksista pihan koillisosassa on edelleen käytössä, mutta pihan keskelle on rakennettu iso keltainen tiilitalo.

Kohteen on löytänyt Matti Huurre vuoden 1967 inventoinnin yhteydessä. Tällöin lauttarannan eteläpuolen mäentörmältä löytyi varhaiskampa-, asbesti- ja tekstiilikeraamikkua. Joitakin löytöjä tuli myös heti tilan eteläpuolen pellon reunasta, mutta kauempaa niitä ei enää havaittu.

Vuoden 2005 inventoinnin yhteydessä paikka käytiin tarkastamassa. Töyrylän tilan piha-aluetta todettiin muokatun rajusti: entinen loivasti nouseva mäki perunamaineen oli tasoitettu nurmitterassiksi, johon oli istutettu mm. puita. Myös alueen eteläpuolta oli muokattu, sillä sinne oli kaivettu syvä oja. Alueella tarkastettiin joentörmän hiekkarinne, ojan penkat sekä tilan eteläosassa oleva kasvima. Lisäksi pihaterassin lounaisreunaan tehtiin lähelle joentörmää koekuoppia, koska täällä piha näytti vähiten muokatulta. Mitään löytöjä ei alueelta saatu talteen eikä havaintoja kiinteästä muinaisjäänöksestä tehty. Asuinpaikka näyttäisi tuhoutuneen pihanmuokkauksen, ojankaivuun ja talon rakennustöiden johdosta.

3024 08 Huruksela
Tervaniemi, Heposuonpelto, Einola ja Töyrylä



Kohteet on merkitty punaisella pisteellä.

KOTKA PORKKA 285 01 0022

PERUSTIEDOT KOHTEESTA

Laji: kiinteä muinaisjäänös
Muinaisjäänöstyyppi: asuinpaikat
Tyypin tarkenne: asumuspainanteet
Ajoitus: kivikausi
Rauhoitusluokka: 2
Lukumäärä: 1
Koordinaatit: pkoo 6716460, ikoo 3492660, Z = 20 m mpy
Koordinaattiselite: keskikoordinaatit
Etäisyystieto: Kotkan kirkosta n. 11,4 km luoteeseen
Pinta-ala: säilynyt alue n. 0,5 ha
Peruskartta: 302410 Karhula

Tila: 285-404-9-5 Porkka
Omistaja: Eila Onerva Porkka, Laajakoskentie 417, 48750 Kotka
Aki Tuomas Porkka, Laajakoskentie 417, 48750 Kotka

ARKISTOTIEDOT

1935, irtolöytö	LÖYDÖT KM 10134
1936 Jorma Leppäaho, koekaivaus	KM 10416
1947, irtolöytö	KM 11679
1949, irtolöytö	KM 12231
1960 Anna-Liisa Hirviluoto, tarkastus	KM 14922
1961, irtolöytö	KM 15198
1966 Anna-Liisa Hirviluoto, tarkastus	KM 16941
1967 Matti Huurre, inventointi	KM 17527
1968–1969 Aimo Kehusmaa, kaivaus	KM 17689–17691, KM 18116
1973 Ari Siiriäinen, tarkastus	-
1973 Lea Väkeväinen, kaivaus	KM 19532
1981 Timo Miettinen, kaivaus	KM 24576

VUODEN 2005 INVENTOINTI

Aika: 2.9.2005 Kuvat: mv-negatiivit 140179
Löydöt: KM 35782:1–4 Karttaotteet: peruskartta (ks. s. 137)

KUVAUS

Kohde sijaitsee Laajakoskientien koillispuolella suuren sorakuopan laidalla. Maantien toisella puolella on kapean pellon takana Laajakoskenjärvi. Kohteen koillispuolella on laajat peltoalueet. Alue on aikanaan ollut kaakko-luode-suuntainen hiekkaharju, jossa on kasvanut mäntyjä ja kuusta. Nykyisin hiekkakuopan ja Porkan tilan välissä on kapea heinää, risukkoa ja nuorta puuta kasvava kaistale, joka muodostaa kuopan luoteisreunan keskellä pienen kielekkeen. Paikoin alueella on pieniä heinää kasvavia kuoppia, jotka liittyvät tilan toimintaan.

Porkan asuinpaikka on löytynyt 1930-luvulla, jolloin alueelta saatiin talteen vesijohtoa maahan kaivettaessa saviastianpaloja sekä myös muutama liesikiveys. Kohdetta tutkittiin ensimmäisen kerran vuonna 1936, jolloin Jorma Leppäaho teki alueella koekaivauksen. Lisäksi Leppäaho kartoitti alueen. Paikalta löytyi neljä halkaisijaltaan 7–10 m leveää asuinpainannetta. Anna-Liisa Hirviluoto on tarkastanut kohteen 1960-luvulla kahteen otteeseen ja myös Matti Huurre tarkasti asuinpaikan vuoden 1967 inventoinnin yhteydessä. Tällöin alueelle tehdyn sorakuopan reunoilta löytyi keramiikkaa sekä nokimaata. Lisäksi paikalla havaittiin 1. maailmansodan aikaisia juoksuhautoja Leppäahon toteamien pyöreiden painanteiden lisäksi. Huurre arveli asuinpaikan jatkuvan pohjoisessa aina Heijarin tilalle saakka, mutta kyseistä aluetta ei tarkastettu. 1960-luvun lopulla Porkkaa tutkittiin kahtena kesänä Aimo Kehusmaan toimesta. Tutkimusten alkaessa havaittiin, että alueelta oli ajettu soraa edelleen ja koko harjanteen kaakkoispäästä oli jäljellä vain kapea kuusikkoa kasvava etelään ja kaakkoon viettävä kaistale. Kaivauksissa keskityttiin em. alueeseen, jossa oli myös kaksi painannetta. Lisäksi tutkittiin pohjoisen hiekkakuopan reuna-aluetta sekä tehtiin muutamia koeojia asuinpainanteiden väliselle alueelle ja juoksuhaudan ja maantien väliselle alueelle. Kaivauksissa saatiin talteen mm. tyypillistä kampakeramiikkaa ja meripihkaa. Vuonna 1973 Ari Siiriäinen teki tarkastuskäynnin

kohteeseen, koska soranotto alueelta jatkui edelleen ja osa asuinpainanteista oli tuhoutunut. Samana vuonna alueella suoritettiin Lea Väkeväisen johtamat kaivaukset, mutta niistä on jätetty ainoastaan kaivauskartat ilman tarkempia selityksiä. Viimeksi Porkkaa on tutkittu vuonna 1981, kun Timo Miettinen kaivoi alueella. Tällöin havaittiin, että hiekkakuopat olivat laajentuneet entisestään niin, että osa asuinpainanteista oli tuhoutunut kokonaan.

Vuoden 2005 inventoinnin yhteydessä asuinpaikka käytiin tarkastamassa. Kohde oli sakean pusikon peitossa ja siksi vaikeasti havaittavissa. Sorakuopan luoteiskulman todettiin laajentuneen maantien vieressä, kun taas kaakkoisosaa oli säilynyt ennallaan. Täällä sorakuoppa oli sortunut puunjuuren kohdalta, mistä kerättiin talteen muutama kampakeramiikanpala. Tiheän kasvillisuuden vuoksi alueella ei havaittu painanteita, mutta kahden luoteisimman pitäisi karttojen mukaan sijaita säilyneellä alueella.



140179 Porkan kivikautinen asuinpaikka. Kuvassa sorakuopan luoteisreunan keskellä sijaitseva kieleke. Luoteesta. Kuv. K. Vuoristo.

KOTKA NIKELI 285 01 0023

PERUSTIEDOT KOHTEESTA

Laji: kiinteä muinaisjäänös

Muinaisjäänöstyyppi: asuinpaikat

Tyypin tarkenne: -

Ajoitus: kivikausi / historiallinen aika

Rauhoitusluokka: 2

Lukumäärä: 1

Koordinaatit: pkoo 6716922, ikoo 3492352, Z = 20–22,5 m mpy

Koordinaattiselite: keskikoordinaatit

Etäisyystieto: Kotkan kirkosta n. 11,9 km luoteeseen

Pinta-ala: -

Peruskartta: 302410 Karhula

Tila:

285-402-2-495 Uusimaa

Omistaja:

Juha Veli Porkka, Laajakoskentie 200 as 1, 48720 Kymi

ARKISTOTIEDOT

1960, irtolöytö

1961 Marketta Varis, kaivaus

1967 Matti Huurre, inventointi

LÖYDÖT

KM 14949

KM 15197

-

VUODEN 2005 INVENTOINTI

Aika: 5.9.2005

Kuvat: 140180–140181

Löydöt: KM 35783:1–3

Karttaotteet: peruskartta (ks. s. 137)

KUVAUS

Kohde sijaitsee Laajakoskentie koillispuolen sorakuopan reunalla kuusia kasvavalla hiekkaharjulla. Paikan pohjoispuolella sijaitsee Harjulan tila ja itäpuolella aukeaa laajat peltoalueet.

Paikalta on tunnettu aikaisemmin kivikautinen asuinpaikka, joka on löytynyt vuonna 1960 kun paikalliset opettajat toimittivat löytöjä Kansallismuseoon. Kohde tutkittiin vuonna 1961, jolloin kaivauksia johti Marketta Waris. Tällöin tehtiin Laajakoskentie molemmille puolelle kaivausalueet. Tutkimuksissa todettiin, että soranajo oli tuhonnut suurimman osan asuinpaikasta. Matti Huurre tarkasti paikan inventoinnin yhteydessä vuonna 1967, jolloin alueelta löytynyt enää mitään kiinteään muinaisjäänökseen liittyvää.

Vuoden 2005 inventoinnin yhteydessä tarkastettiin sorakuopan reunat ja niiden koillispuolelle jäävä kapea ehjänä säilynyt hiekkaharju. Alueelta on ajettu soraa vielä jonkin verran vuoden 1961 kaivausten jälkeen, mikä on tuhonnut harjua mm. Laajakoskentie ja Harjulan tilalle vievän tien risteyskohdan kaakkoispuolella. Alueella ei havaittu mitään kivikautiseen asuinpaikkaan viittaavaa, mutta suurimman sorakuopan koillisreunalta löytyi useampia lasitettuja punasavikeramiikanpaloja, josta osa on bolus-koristeista. Kaikkia keramiikanpaloja ei otettu talteen. Lisäksi sorakuopan reunalla näkyi joitakin tiilenpaloja. Läheltä esineiden löytöpaikkaa n. 22 m mpy löytyi selkeä, hieman suppilomainen pyöreä painanne, jonka ympärillä oli paikoin havaittavissa olevat matalat ja leveät maavallit. Painanteen halkaisija ilman valleja on n. 2,5 m. Kuopanteen keskelle tehtiin pieni koekuoppa. Päällä olleen sammal- ja turvekerroksen (paksuus 15 cm) alta paljastui 10–15 cm paksu punertavan karkean hiekan, hiilen ja maatuneen puun sekainen kerros, jonka alla oli 5 cm paksu maatuneen puun sekainen hiilikerros. Tämän alla oli hiilen ja vaalean hiekan sekainen 8–10 cm paksu kerros, jonka alta tuli taas maatuneen puun sekainen hiilikerros. Tämä jatkui 55–60 cm:n syvyyteen ja sen alta paljastui puhdas vaalea karkea hiekka. Kyseessä on todennäköisesti historialliseen aikaan ajoittuva hiilimiilu.



140181 Hiilimiilu erottuu kuvan keskellä heikkona painanteena. Koillisesta.
Kuv. K. Vuoristo.

KOTKA SAVIOJANMÄKI 285 01 0024

PERUSTIEDOT KOHTEESTA

Laji: kiinteä muinaisjäänös

Muinaisjäänöstyyppi: asuinpaikat

Tyypin tarkenne: -

Ajoitus: kivikausi

Rauhoitusluokka: 3

Lukumäärä: 1

Koordinaatit: pkoo 6717270, ikoo 3491840, Z = 17,5 m mpy

Koordinaattiselite: keskikoordinaatit

Etäisyystieto: Kotkan kirkosta n. 12,5 km luoteeseen

Pinta-ala: -

Peruskartta: 302410 Karhula

Tila:

Omistaja:

285-402-2-418 Sairaala II Kymenlaakson sairaanhoitopiirin kuntayhtymä, Kotkantie 41, 48210 Kotka

ARKISTOTIEDOT

1952, irtolöytö

1967 Matti Huurre, inventointi

LÖYDÖT

KM 13181

KM 17526

VUODEN 2005 INVENTOINTI

Aika: 5.9.2005

Kuvat: -

Löydöt: -

Karttaotteet: peruskartta (ks. s. 137)

KUVAUS

Kohde sijaitsee Laajakoskentie lounaispuolella Nikelin sairaala-alueella. Paikka on tasoitettu tasaiseksi nurmikentäksi, mutta aikanaan alueella on ollut hiekkakumpu, jossa on ollut isohko hiekkakuoppa.

Matti Huurre on tarkastanut kohteen vuoden 1967 inventoinnin yhteydessä, koska alueelta oli löytynyt aikaisemmin saviastianpaloja. Paikalla ollut hiekkainen mäki ja hiekkakuoppa oli tasattu vuoden 1967 keväällä, mutta Huurteelle toimitettiin hiekkakuopasta löytyneitä esineitä, joiden joukossa oli mm. kivialtta sekä kampa- ja nuorakeramiikkaa.

Vuoden 2005 inventoinnin yhteydessä paikan olevan edelleen pihanurmena ja on mahdollista että paikan tasaaminen on tuhonnut koko asuinpaikan. Alueella tarkastettiin myös Laajakosken koillispuolelle jäävä alue, jossa on pienehkö hiekkakuoppa, mutta täällä ei havaittu mitään muinaisjäänökseen viittaavaa.

KOTKA TURVEAHO 285 01 0025

PERUSTIEDOT KOHTEESTA

Laji: kiinteä muinaisjäänös

Muinaisjäänöstyyppi: asuinpaikat

Tyyppin tarkenne: -

Ajoitus: kivikausi

Rauhoitusluokka: 1

Lukumäärä: 1

Koordinaatit: pkoo 6716972–6717050, ikoo 3490727–3490790, Z = 20 m mpy

Koordinaattiselite: Eerolan metsän/Turveahon äärikoordinaatit

Etäisyystieto: Kotkan kirkosta n. 12,7 km luoteeseen

Pinta-ala: n. 1 ha (yhteinen kohteen 285 01 0026/Eerolan metsä kanssa)

Peruskartta: 302410 Karhula

Tila:

Omistaja:

285-426-1-188 Palomäki

Osmo Aulis Suovela, Visatie 1, 48800 Karhula

ARKISTOTIEDOT

1967 Matti Huurre, inventointi

LÖYDÖT

KM 17525

VUODEN 2005 INVENTOINTI

Aika: 6.9.2005

Kuvat: -

Löydöt: -

Karttaotteet: peruskartta (ks. s. 137)

KUVAUS

Kohde sijaitsee Pernoontien lounaispuolella pienen hieman pusikoituneen savisen peltoalueen keskivaiheilla olevalla hieman hiekkaisemmalla terassilla. Pellon länsipuolella on kivikkoinen kumpare, jossa kasvaa pitkää heinää ja havupuita. Kohteen pohjoispuolella, n. 100 metrin päässä sijaitsee Eerolan metsä –niminen kampakeraaminen asuinpaikka.

Kohde on löytynyt Matti Huurteen inventoinnin yhteydessä, jolloin pellon keskivaiheilla sijaitsevalta hiekkaisemmalta alueelta löytyi mm. nuorakeramiikkaa. Vuoden 2005 inventoinnissa paikka käytiin tarkastamassa ja alueen todettiin säilyneen melko hyvin.

KOTKA EEROLAN METSÄ 285 01 0026

PERUSTIEDOT KOHTEESTA

Laji: kiinteä muinaisjäänös

Muinaisjäänöstyyppi: asuinpaikat

Tyypin tarkenne: -

Ajoitus: kivikausi

Rauhoitusluokka:1

Lukumäärä: 1

Koordinaatit: pkoo 6716972–6717050, ikoo 3490727–3490790, Z = 20 m mpy

Koordinaattiselite: Eerolan metsän/Turveahon äärikoordinaatit

Etäisyystieto: Kotkan kirkosta n. 12,7 km luoteeseen

Pinta-ala: 1 ha (yhteinen kohteen 285 01 0025/Turveaho kanssa)

Peruskartta: 302410 Karhula

Tila:

285-426-1-1777 Eerola

Omistaja:

Pekka Tapani Eerola, Pernoontie 828, 48410 Kotka

ARKISTOTIEDOT

1967 Matti Huurre, inventointi

LÖYDÖT

KM 17524

VUODEN 2005 INVENTOINTI

Aika: 6.9.2005

Kuvat: mv-negatiivit 140184–140186, diapositiivit 57555–57558

Löydöt: KM 35780:1–6

Karttaotteet: peruskartta (ks. s. 137)

KUVAUS

Kohde sijaitsee Pernoontien lounaispuolella Kolisevanmetsän poikki kulkevan hiekkatien lounaispuolen hiekkaisella mäellä. Alueelta on kaadettu puita ja mäen laella on iso paljas aukio, jossa puita on sahattu. Aukio on paikoin sahanpurujen peitossa. Hakkuualueella kasvaa pitkää heinää ja vesakkoa. Alueen luoteisosassa on jäljellä sammalpeitteistä mäntyjä kasvavaa hiekkakangasta. Hakkuuaukean koillisosaan on raivattu lyhyt metsätienpätkä, joka yhtyy Kolisevanmetsän halki kulkevaan hiekkatiehen noin 15 metrin päässä Pernoontiestä. Tämä alue on pehmeistä hienoa hiekkaa ja siitä on ajettu vain muutamia kertoja. Uptottavan ja irtonaisen hiekan vuoksi tie on todennäköisesti siirretty myöhemmin ylemmäs mäen päälle, missä maaperä on tiiviimpää. Kolisevanmetsään johtavan hiekkatien luoteispuolella on pieni hiekkakuoppa, joka on kasvanut umpeen. Tien kaakkoispuolelle on kasattu maata sekä suuria räjäytettyjä kivenlohkareita, jotka on todennäköisesti tuotu muualta.

Eerolan metsän asuinpaikan on löytänyt Matti Huurre vuoden 1967 inventoinnin yhteydessä. Tällöin paikalta löytyi hiekkakuoppien läheisyydestä Kolisevanmetsän poikki kulkevan tien leikkauksesta kvartsi-iskoksia, tyypillisen kampakeramiikanpaloja sekä palanutta luuta.

Kohde tarkastettiin vuoden 2005 inventoinnin yhteydessä, jolloin paikalle saavuttua kävi ilmi, että asuinpaikka oli ainakin osin vaurioitunut alueella tehtyjen metsätöiden yhteydessä. Kuoritulla hiekka-alueella, jossa oli ajettu muutamia kertoja, näkyi runsaasti kvartsi-iskoksia, saviastinpaloja sekä palanutta luuta. Lisäksi tällä alueella oli havaittavissa useampia laajoja ruskeita likamaa-alueita sekä pienempiä noen ja kivimurskan sekaisia alueita. Myös paljaalta mäen laella olevalta aukiolta löytyi muutamia kvartsi-iskoksia. Joitakin löytöjä kerättiin talteen.

Vaurioituneet paljaat alueet olisi hyvä saada dokumentoitua, sillä nämä kohdat ovat löyhää hiekkaa, jotka tulevat vahingoittumaan edelleenkin mm. sateiden takia. Tuhoutuneen alueen raja on mitattu GPS-paikantimella. Mitatut pisteet ovat: 1) 6717006 / 3490761, 2) 6717016 / 3490745, 3) 6717013 / 3490739, 4) 6716997 / 3490727, 5) 6716972 / 3490743, 6) 6716983 / 3490754, 7) 6716987 / 3490748, 8) 6716994 / 3490752, 9) 6717003 / 3490761, 10) 6716996 / 3490779, 11) 6717002 / 3490788.



140184 Eerolan metsän kivikautisen asuinpaikan tuhoutunutta aluetta. Muutamana kerran ajettu metsätien pätkä kuvan keskellä. Idästä. Kuv. K. Vuoristo.



140185 Eerolan metsän kivikautisen asuinpaikan tuhoutunutta aluetta. Metsätienä muutaman kerran käytetty alue. Lännestä. Kuv. K. Vuoristo.



140186 Eerolan metsän hakkuuaukea mäen laella. Idästä. Kuv. K. Vuoristo.

KOTKA EEROLAN MÄKI 285 01 0027

PERUSTIEDOT KOHTEESTA

Laji: kiinteä muinaisjäänös

Muinaisjäänöstyyppi: asuinpaikka

Tyyppin tarkenne: -

Ajoitus: kivikausi

Rauhoitusluokka: 3

Lukumäärä: 1

Koordinaatit: pkoo 6717230, ikoo 3490750, Z = 20 m mpy

Koordinaattiselite: keskikoordinaatit

Etäisyystieto: Kotkan kirkosta n. 12,9 km luoteeseen

Pinta-ala: -

Peruskartta: 302410 Karhula

Tila:

Omistaja:

285-426-1-136 Ala-Eerola Matti Einar Valo, Gutzeitintie 8 A 5, 48100 Kotka

ARKISTOTIEDOT

1966 Anna-Liisa Hirviluoto, tarkastus

1967 Matti Huurre, inventointi

LÖYDÖT

KM 17320

KM 17523

VUODEN 2005 INVENTOINTI

Aika: 6.9.2005

Kuvat: -

Löydöt: -

Karttaotteet: peruskartta (ks. s. 137)

KUVAUS

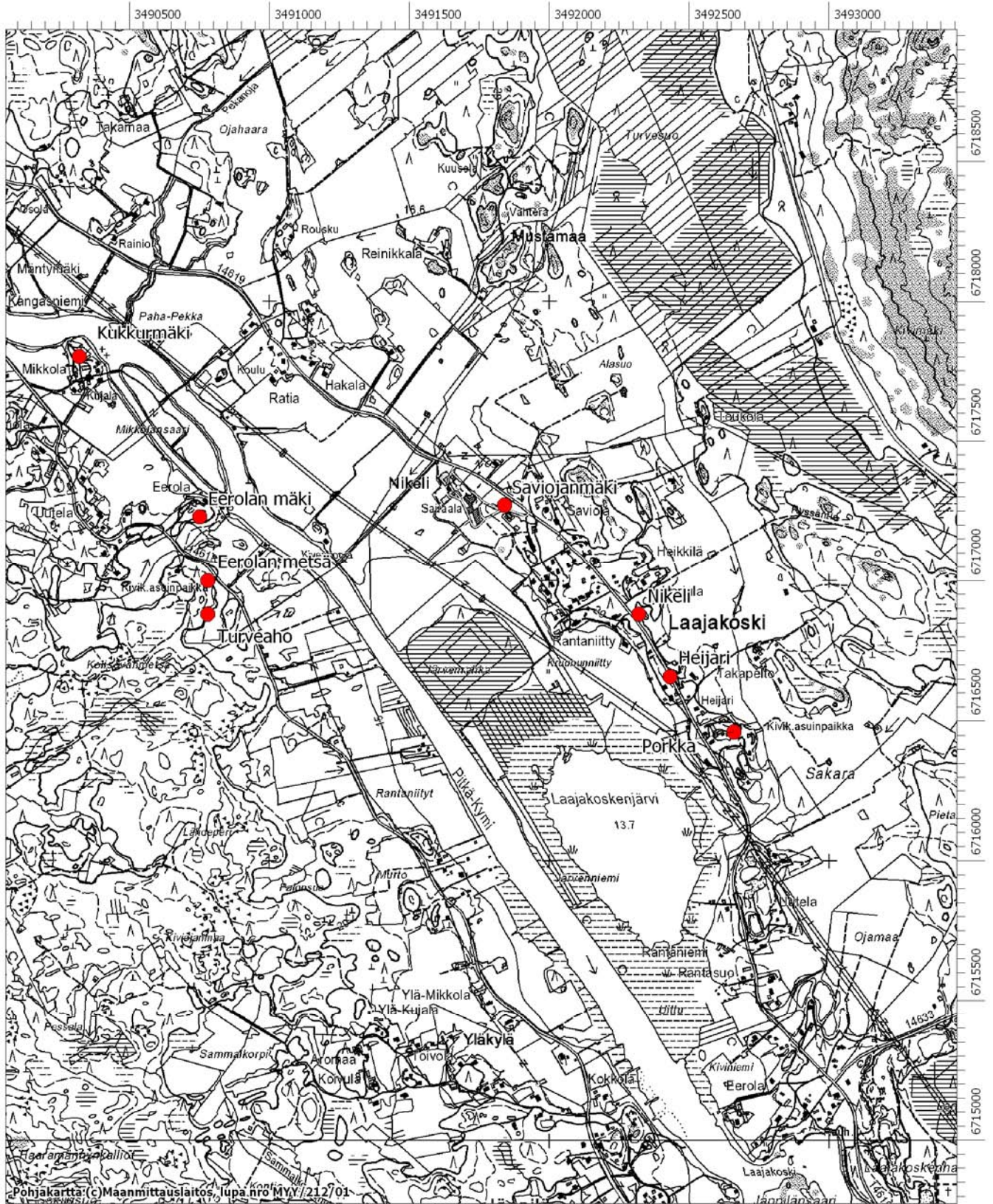
Kohde sijaitsee osayleiskaava-alueella moreenisoramäellä Kymijoen länsirannalla Mikkolansaaren kaakkoiskärjen kohdalla. Mäen kaakkois- ja luoteispuolilla on peltoa, itse moreenikumpu on asuttu ja melko tiheään rakennettu. Erityisesti saarekkeen luoteis-, pohjois- ja koillisosissa on nykyisiä talusrakennuksia ja asuinrakennus. Kumpareen lounaisosassa on itä-länsi-suuntainen iso sorakuoppa, joka on sammalen ja matalan kasvillisuuden peittämä. Kuopan länsipuolelta on purettu talusrakennus, joka on rikkonut maanpintaa melko syvälle.

Paikan on löytänyt Anna-Liisa Hirviluoto tarkastusmatkallaan vuonna 1966. Tällöin sorakuopasta löytyi muutamia kivikautiseen asuinpaikkaan viittaavia löytöjä. Myös Matti Huurre löysi vuoden 1967 inventoinnin yhteydessä mm. muutamia kampakeramiikanpaloja sorakuopan reunoilta, joitakin löytöjä tuli myös kuopan vieressä sijainneen ladon pohjoispuolelta.

Eerolan mäki käytiin tarkastamassa vuoden 2005 inventoinnin yhteydessä, jolloin tarkastettiin sorakuopan reunat sekä sen ympäristöä. Kuopan itäpuolella näytti olevan muutaman neliön kokoinen kohta, joka oli säilynyt muuta ympäristöä koskemattomampana. Tälle alueelle tehtiin muutama koepisto, mutta mitään kiinteään muinaisjäänökseen viittaavaa ei havaittu. Huurteen mainitsema sorakuopan vieressä sijainnut navettarakennus on ilmeisesti ollut em. kuopan länsipuolella, jossa näkyi purettu rakennuksen jäänteet. Tälle alueelle on rakennettu uusia talusrakennuksia ja koko aluetta on tasattu. Myös piha-alueita mäen päällä on muokattu ja tasattu. Alueelta ei saatu talteen esinelöytöjä ja kivikautinen asuinpaikka näyttäisikin tuhoutuneen soranoton ja myöhemmän maankäytön yhteydessä.

3024 10 Karhula

Porkka, Nikeli, Saviojanmäki, Turveaho, Eerolanmetsä, Eerolanmäki ja Heijari



MK 1:20000

Kohteet on merkitty punaisella pisteellä.

KOTKA KUKKURMÄKI 285 01 0027

PERUSTIEDOT KOHTEESTA

Laji: kiinteä muinaisjäänös

Muinaisjäänöstyyppi: asuinpaikat

Tyypin tarkenne:-

Ajoitus: kivikausi

Rauhoitusluokka: 3

Lukumäärä: 1

Koordinaatit: pkoo 6717800, ikoo 3490320, Z = 17,5 m mpy

Koordinaattiselite: -

Etäisyystieto: Kotkan kirkosta n. 13,6 km luoteeseen

Pinta-ala: -

Peruskartta: 302410 Karhula

Tila:

285-426-1-53 Vähätalo

Omistaja:

Heikki Sakari Ristolan oikeudenomistajat: Nina Susanna Ristola, Solatie 11,

45720 Kuusankoski

Oskar Ristolan oikeudenomistajat: Terttu Inkeri Ristola, Ristolantien 16, 46950

Ahvio

Urpo Aito Oskari Ristola, Ahviontie 770, 46950 Ahvio

Sari Marja Hannele Tähtinen, Suurensuonkatu 8, 45160 Kouvola

ARKISTOTIEDOT

1960, irtolöytö

1963, irtolöytö

1966 Anna-Liisa Hirviluoto, tarkastus

1967, irtolöytö

1967 Matti Huurre, inventointi

2005 Esa Mikkola, tarkastus

LÖYDÖT

KM 14949

KM 15881

KM 17321

KM 17367

-

-

VUODEN 2005 INVENTOINTI

Aika: 6.9.2005

Kuvat: -

Löydöt: -

Karttaotteet: peruskartta (ks. s. 140)

KUVAUS

Kohde sijaitsee osayleiskaava-alueella moreenisora- ja hiekkamäellä Kymijoen länsirannalla Mikkolansaaren luoteiskärjen kohdalla. Mäkisaarekkeen etelä- ja länsipuolilla on peltoa ja itse mäki on hyvin tiheään rakennettu. Alueella on myös vanhoja rakennustenpohjia. Mäen pohjoisosassa on laajahko sorakuoppa.

Kukkurmäeltä on toimitettu ensimmäiset irtolöydöt vuonna 1960 Muinaistieteelliselle toimikunnalle, mutta esinelöytöjä tiedetään tulleen alueelta tätä aikaisemminkin. Anna-Liisa Hirviluoto on tarkastanut kohteen vuonna 1966 ja Matti Huurre inventoinnin yhteydessä vuonna 1967. Alueelta on kerätty mm. tyypillistä kampakeramiikkaa hiekkakuopan läheisyydestä. Esa Mikkola tarkasti kohteen vuonna 2005, koska soranottokuopan länsipuolella sijaitsevalle mäen korkeimmalle kohdalle suunniteltiin loma-asunnon rakentamista. Tälle alueelle tehtiin koepistoja, mutta mitään esihistorialliseen muinaisjäänökseen viittaavaa ei havaittu. Sekä Matti Huurre että Esa Mikkola ovat esittäneet, että asuinpaikka on tuhoutunut.

Kohde tarkastettiin syksyn 2005 inventoinnin yhteydessä, eikä alueella havaittu merkkejä kivikautisesta asuinpaikasta. Mäellä on ollut pitkään asutusta ja eriaikaiset rakennustyöt ja maanmuokkaus sekä hiekanotto näyttäisivät tuhonneen asuinpaikan kokonaan.

KOTKA MÄNTYMÄKI 285 01 0029

PERUSTIEDOT KOHTEESTA

Laji: kiinteä muinaisjäänös

Muinaisjäänöstyyppi: asuinpaikat

Tyypin tarkenne: -

Ajoitus: kivikausi

Rauhoitusluokka: 3

Lukumäärä: 1

Koordinaatit: pkoo 6718120, ikoo 3490000, Z = 15–20 m mpy

Koordinaattiselite: keskikoordinaatit

Etäisyystieto: Kotkan kirkosta n. 14,1 km luoteeseen

Pinta-ala: -

Peruskartta: 302410 Karhula

Tila:

Omistaja:

285-404-5-68 Saunamäki

Martti Olavi Simola, Mäntymäentie 29, 48750, 48750 Kotka

ARKISTOTIEDOT

1961, irtolöytö

1967 Matti Huurre, inventointi

LÖYDÖT

KM 15199

KM 17522

VUODEN 2005 INVENTOINTI

Aika: 2.9.2005

Kuvat: -

Löydöt:-

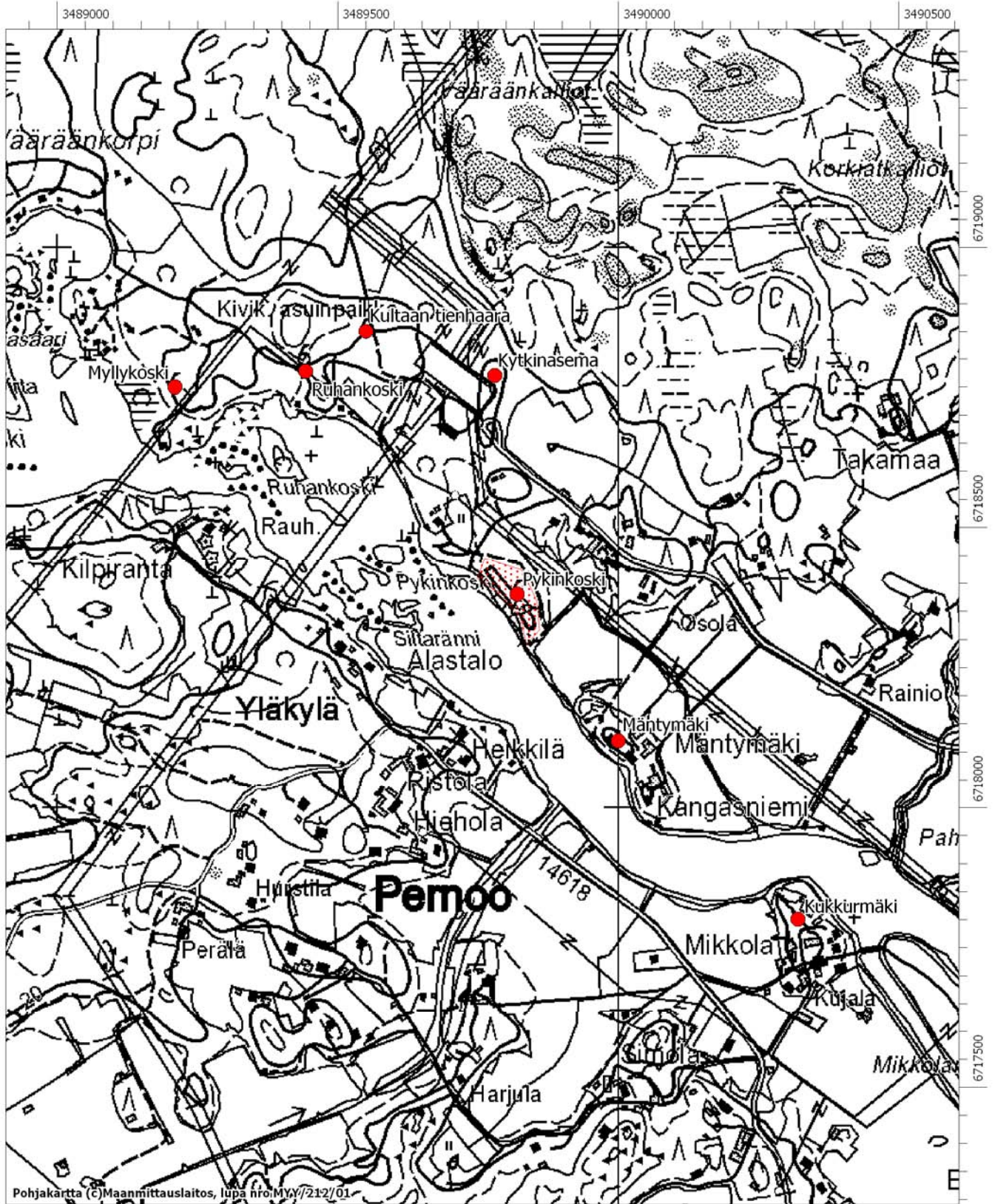
Karttaotteet: peruskartta (ks. s. 140)

KUVAUS

Kohde sijaitsee osayleiskaava-alueella Kymijoen koillisrannalla peltojen ympäröimällä hiekkaisella mäkisaarekkeella. Mäen pohjoispäässä on laajahko vanha soranottoalue, jonka pohjalle on rakennettu talo. Saarekkeen eteläpuoli on tiheään rakennettu.

Paikalta on löytynyt hiekkakuopan reunalta vuonna 1961 irtolöytöjä ja Matti Huurre on tarkastanut kohteen vuonna 1967 inventoinnin yhteydessä. Tällöin mäen keskiosasta löytyi runsaasti tyyppillistä ja myöhäistä kampakeramiikkaa ja joitakin paloja tuli myös muualta mäen päältä sekä luoteispuolen pellon yläosasta.

Kohteessa käytiin vuoden 2005 inventoinnin yhteydessä. Mäen itäosan alareunaan lähelle peltoa oli rakennettu uusi talusrakennus, jonka ympäriltä rikkoutunut maasto tarkastettiin, mutta mitään kivikautiseen asuinpaikkaan viittaavaa ei havaittu. Lisäksi tarkastettiin mäkisaareke, mutta alue oli hyvin rikkonainen sekä tiheään rakennettu ja myös piha-alueita oli muokattu. Saarekkeen pohjoisosa on taas tuhoutunut täysin hiekanoton yhteydessä. Alueelta ei löytynyt enää mitään, mikä viittaisi kivikautiseen asuinpaikkaan ja kohde onkin todennäköisesti tuhoutunut eriaikaisten rakennustöiden yhteydessä.



Kohteet on merkitty punaisella pisteellä.

KOTKA PELLONVUORI 285 01 0050

PERUSTIEDOT KOHTEESTA

Laji: kiinteä muinaisjäänös
Muinaisjäänöstyyppi: kivrakenteet
Tyypin tarkenne: röykkiöt
Ajoitus: rautakausi
Rauhoitusluokka: 2
Lukumäärä: 1
Koordinaatit: pkoo 6707800, ikoo 3493180, Z = 11 m mpy
Koordinaattiselite: keskikoordinaatit
Etäisyystieto: Kotkan kirkosta n. 4,5 km länsiluoteeseen
Pinta-ala: -
Peruskartta: 302312 Kotka
Tila: 285-409-4-7 Ruonala Omistaja: Kotkan kaupunki, PL 205, 48101 Kotka 10

ARKISTOTIEDOT

1997 Timo Miettinen, tarkastus

LÖYDÖT

-

VUODEN 2005 INVENTOINTI

Aika: 8.9.2005 Kuvat: mv-negatiivit 140187–140188, diapositiivit 57559–57560
Löydöt: - Karttaotteet: peruskartta (ks. s. 143)

KUVAUS

Kohde sijaitsee Kotkan Ruonalan kaupunginosassa Karhuvuorentien ja Mussalontien risteyksen luoteispuolella sijaitsevalla matalalla kallionnyppylällä. Paikka jää lähelle Mussalontien vieressä kulkevaa kevyenliikenteenväylää, kohteen pohjois- ja länsipuolilla on metsäistä kallioaluetta. Paikoin kalliit ovat melko korkeita ja jyrkkiä. Niiden luoteispuolella alkaa Ruonalan kerrostaloalue. Matalalla kallionnyppylällä on matala, jäkälää, sammalta ja heinää kasvava kaakko-luode-suuntainen soikeahko tiiviisti ladottu röykkiökiveys, jonka pituus on n. 6,5, m ja leveys 4,5 m. Kiveyksestä on purettu päältä joitakin kiviä pois ja sen itäreunassa kasvaa pieni pihlaja. Kohteen on käynyt toteamassa Timo Miettinen vuonna 1997.

Vuoden 2005 inventoinnin yhteydessä kohde käytiin tarkastamassa ja sen todettiin säilyneen koskemattomana. Rakenne ajoittuu korkeutensa perusteella rautakauden alkupuolelle ja myös sijainniltaan ja rakenteeltaan se sopii kyseiselle aikajaksolle. Kyseessä on todennäköisesti rautakautinen hautaröykkiö.



140187 Pellonvuoren hautaröykkiö. Kaakosta. Kuv. K. Vuoristo.



140188 Pellonvuoren hautaröykkiö. Etelästä. Kuv. K. Vuoristo.

3023 12 Kotka
Pellonvuori



Kohde on merkitty punaisella pisteellä.

5.2. VUONNA 2005 LÖYDETYT KOHTEET

KOTKA HEIJARI

PERUSTIEDOT KOHTEESTA

Laji: kiinteä muinaisjäänös

Muinaisjäänöstyyppi: asuinpaikat

Tyypin tarkenne: -

Ajoitus: kivikausi

Rauhoitusluokka: 2

Lukumäärä: 1

Koordinaatit: pkoo 6716658, ikoo 3492432, Z = 22 m mpy

Koordinaattiselite: itäreunan keskikoordinaatit

Etäisyystieto: Kotkan kirkosta n. 11,6 km luoteeseen

Pinta-ala: n. 0,2 ha

Peruskartta: 302410 Karhula

Tila:

285-404-9-28 Heimola

285-895-1-4619

Omistaja:

Aimo Porkan oikeudenomistajat, Laajakoskentie 440, 48750 Kotka

Suomen valtio, Kaakkois-Suomen tiepiiri, Kauppamiehenkatu 4, 45100 Kouvola

ARKISTOTIEDOT

-

LÖYDÖT

-

VUODEN 2005 INVENTOINTI

Aika: 5.9.2005

Löydöt: KM 35784

Kuvat: mv-negatiivit 140182, diapositiivit 57554

Karttaotteet: peruskartta (ks. s. 146)

KUVAUS

Kohde sijaitsee Laajakoskientien lounaisreunassa sijaitsevalla pienellä hiekkaisella mäntyjä ja kuusta kasvavalla kaakko-luode-suuntaisella terassitasanteella. Kohteesta n. 250 m pohjoisluoteeseen sijaitsee Nikelin kivikautinen asuinpaikka ja n. 300 m kaakkoon on Porkan kivikautinen asuinpaikka. Kohdetta vastapäätä tien toisella puolella on iso umpeenkasvanut soranottokuoppa ja myös terassitasanteen alapuolella lännessä on pieni vanha sorakuoppa. Kuopan takana on asuintaloja. Alueen lounaispuolella sijaitsee Laajakoskenjärvi ja sen takana Kymijoki. Heijarin asuinpaikka sijaitsee Kymijoen osayleiskaava-alueen rajalla.

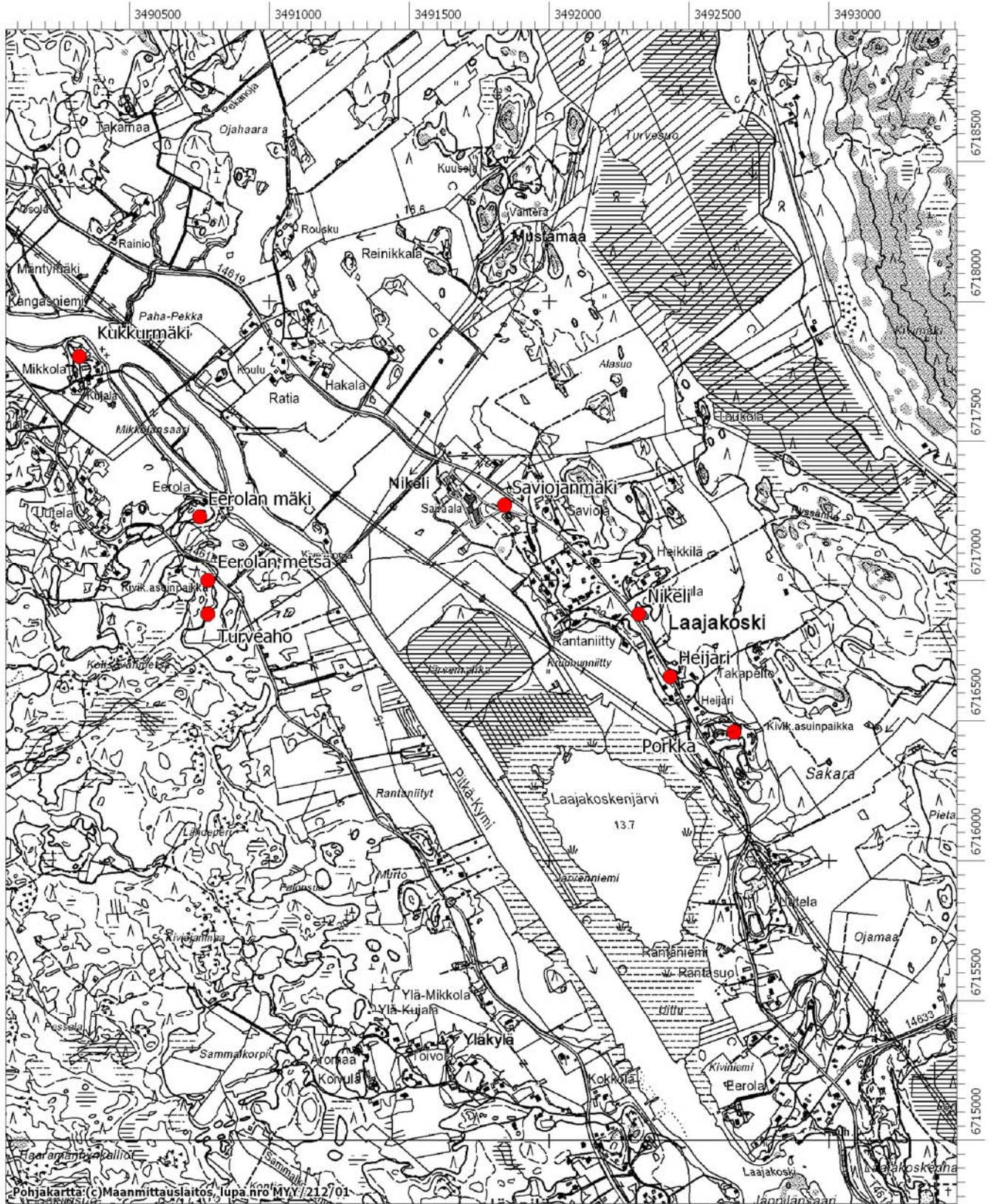
Vuoden 2005 inventoinnin yhteydessä paikalta löytyi tienpenkasta ja sen päältä kvartsi-iskoksia koko terassialueen pituudelta. Alueella havaittiin myös muutamia palaneita kiviä. Terassitasanteen lisäksi tarkastettiin sen alapuolella sijaitseva sorakuoppa sekä tien kaakkoispuolella sijaitsevan metsittyneen kuopan reunat ja tienpenkka, mutta muinaisjäänösalueen ei havaittu jatkuvan näille alueille. Todennäköisesti asuinpaikka on kuitenkin ulottunut maantien kaakkoispuolelle, mutta on tuhoutunut tien rakentamisen ja soranoton yhteydessä, jolloin jäljelle on jäänyt ainoastaan tien toisella puolella sijaitseva reuna-alue. Tutkitun alueen läheltä sijaitsevalta Heijarin tilalta on sanottu löytyneen joitakin kivikautisia esineitä, mutta niitä ei ole saatu talteen.



140182 Heijarin kivikautinen asuinpaikka tien vieressä. Kaakosta.
Kuv. K. Vuoristo.

3024 10 Karhula

Porkka, Nikeli, Saviojanmäki, Turveaho, Eerolanmetsä, Eerolanmäki ja Heijari



Kohteet on merkitty punaisella pisteellä.

KOTKA LAAJAKOSKENHARJU

PERUSTIEDOT KOHTEESTA

Laji: kiinteä muinaisjäänös
Muinaisjäänöstyyppi: puolustusvarustukset
Tyypin tarkenne: taisteluhauta
Ajoitus: uusi aika/ 1. maailmansota
Rauhoitusluokka: 2
Lukumäärä: 1
Koordinaatit: pkoo 6714871–6714766 ikoo 3493171–3493255, Z = 22 m mpy
Koordinaattiselite: äärikoordinaatit
Etäisyystieto: Laajakosken siunauskappelilta n. 250 m luoteeseen
Pinta-ala: -
Peruskartta: 302410 Karhula
Tila: 285-404-3-237 Ristola Omistaja: Leo Kalevi Ristola, Maitotie 2, 48720 Kymi
Pirkko Tuulikki Ristola, Maitotie 2, 48720 Kymi

ARKISTOTIEDOT

-

LÖYDÖT

-

VUODEN 2005 INVENTOINTI

Aika: 5.9.2005 Kuvat: mv-negatiivit 140183
Löydöt: - Karttaotteet: peruskartta (ks. s. 148)

KUVAUS

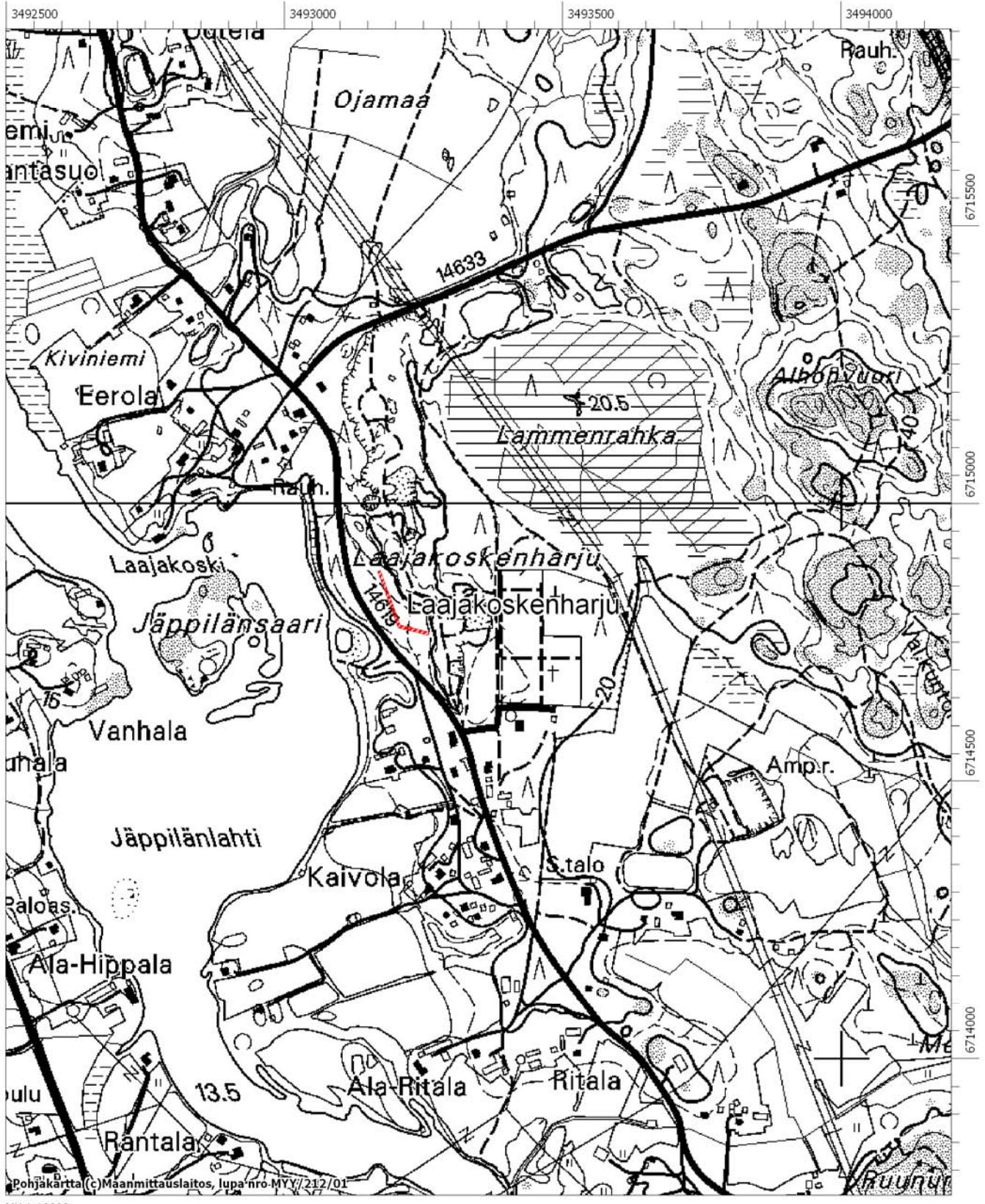
Kohde sijaitsee Laajakoskenharjulla vanhan koko harjun poikki menevän soramontun ja Laajakoskentien väliin jäävällä kapeahkolla mäntykankaalla. Maantien länsipuolella on Kymijoen Jäppilänlahti.

Todennäköisesti 1. maailmansotaan ajoittuva n. 150 m pitkä taistelukaivanto kulkee pohjoisessa luodepohjois-eteläkaakko-suuntaisena ja etelässä se kääntyy itäkaakko-länsiluode-suuntaiseksi. Sorakuoppa katkaisee kaivannon molemmista päistä ja lisäksi pohjoispäässä kaivannon poikki kulkee metsäpolku. Ns. juoksuhauda on n. 1 m syvä ja runsaan metrin levyinen ja siinä on n. 2 m leveitä syvennyksiä. Syvennysten reunoilla on ojista kaivetusta maasta muodostuvat maavallit. Poteromaisten syvennysten lisäksi kaivannossa on paikoin silmukkamaisia lenkkejä, joiden keskellä saattaa olla maakivi. Kolmessa kohdassa ojassa on syvät suppilomaiset kuopat, jotka ovat mahdollisesti syntyneet pommituksessa.



140183 Laajakoskenharjun taisteluhauta. Kaakosta. Kuv. K. Vuoristo.

3024 10 Karhula
Laajakoskenharju



Kohde on merkitty punaisella.

KOTKA KORELA

PERUSTIEDOT KOHTEESTA

Laji: kiinteä muinaisjäänös

Muinaisjäänöstyyppi: puolustusvarustukset

Tyypin tarkenne: taistelukaivannot

Ajoitus: uusi aika/1. maailman sota

Rauhoitusluokka: 2

Lukumäärä: 1

Koordinaatit: pkoo 6710113, ikoo 3493892, Z =n. 5 m mpy

Koordinaattiselite: keskikoordinaatit

Etäisyystieto: Kyminlinnalta 160–350 m etelään

Pinta-ala: -

Peruskartta: 302410 Karhula

Tila:

285-414-8-2 Kolmio

285-414-8-7 Kyminlinnan linnoitusalue

285-10-9905-10 Korelanryhmäpuutarhat (yleinen alue)

Omistaja:

Kotkan kaupunki, PL 205, 48101 Kotka 10

Suomen valtio/Puolustusministeriö, PL 31, 00131 Helsinki

ARKISTOTIEDOT

2005 Kreetta Lesell ja Katja Vuoristo, inventointi

LÖYDÖT

-

VUODEN 2005 INVENTOINTI

Aika: 27.9.2005 (ks. VT:n 7 inventointiraportti välillä Loviisa-Kotka)

Kuvat: 140201–140203

Löydöt: -

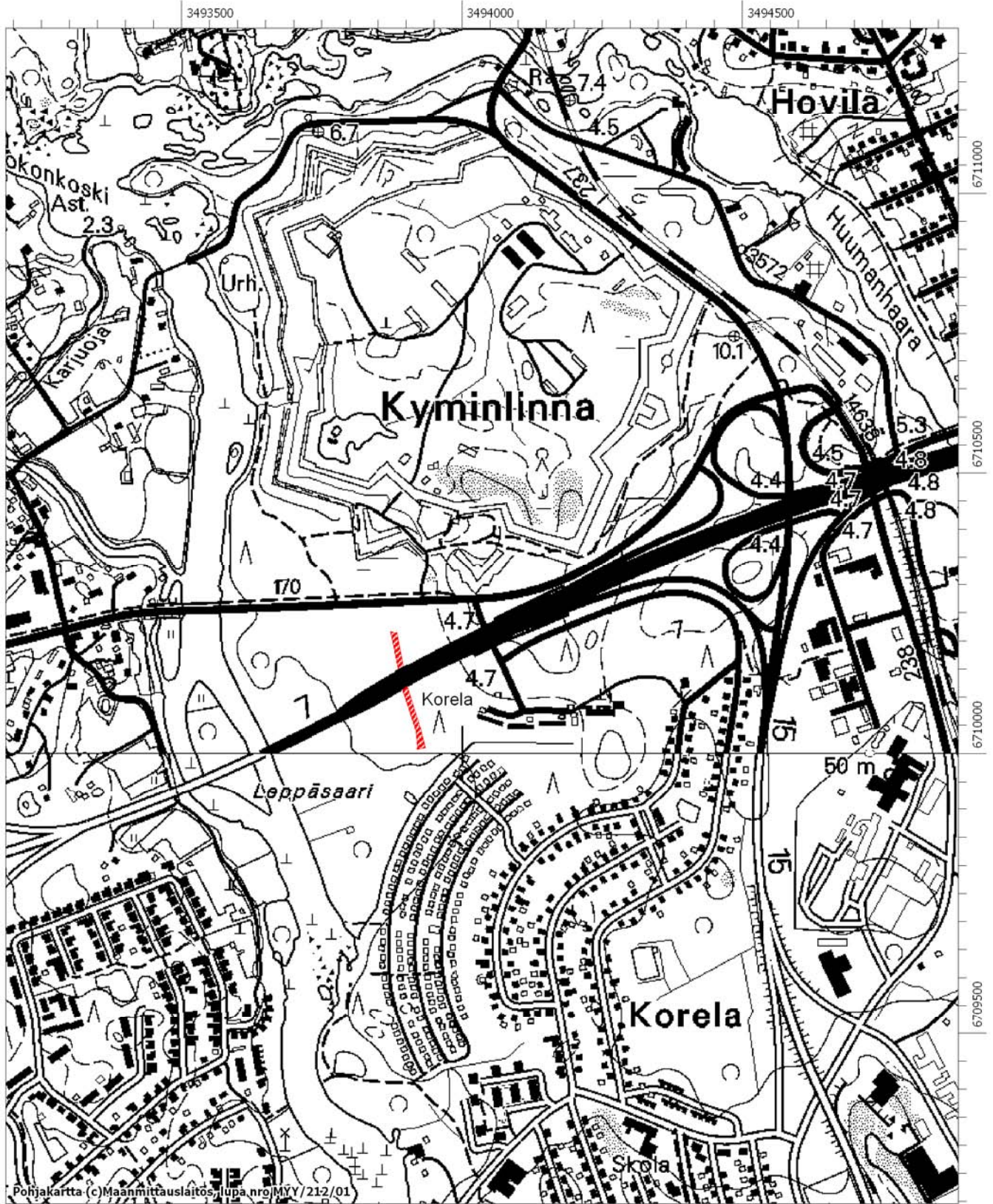
Karttaotteet: peruskartta (ks. s. 150)

KUVAUS

Taistelukaivanto sijaitsee hieman Kyminlinnasta etelään jääden sekä Sutelantien ja valtatie 7 väliin sekä valtatie 7 ja Korelan asuinalueen väliselle ulkoilualueelle. Sutelantien vieressä maasto on tasaista kuusimetsää ja Korelan puolella risukkoista sekametsää.

1. maailmansotaan todennäköisesti ajoittuvan juoksuhaudan syvyys on noin 1,2–1,5 m, paitsi kaivannon eteläpäässä, jossa se on matalampi ja paikoin täytetty risuilla ja muilla jätteillä. Taistelukaivanto on ojamainen ja siinä on paikoin silmukkamaisia lenkkejä, joiden keskiosa on jätetty kaivamatta. Juoksuhauda tulee valtatie 7 molemmilla puolilla aivan tienpenkkaan saakka. Kohde löytyi valtatie 7 uuden tielinjauksen yhteydessä.

3024 10 Karhula
Korela



Kohde on merkitty punaisella.

KOTKA HEPOSUONPELTO 2

PERUSTIEDOT KOHTEESTA

Laji: löytöpaikka

Muinaisjäännöstyyppi: -

Tyypin tarkenne: -

Ajoitus: historiallinen

Rauhoitusluokka: 3

Lukumäärä: 1

Koordinaatit: pkoo 6727561, ikoo 3486600, Z = 25 m mpy

Koordinaattiselite: keskikoordinaatit

Etäisyystieto: Kotkan kirkosta n. 23,9 km luoteeseen

Pinta-ala: -

Peruskartta: 302408 Huruksela

Tila:

Omistaja:

285-415-5-106 Toivola

Matti Juhani Toivola, Kahrinmäentie 177, 46930 Huruksela

ARKISTOTIEDOT

-

LÖYDÖT

-

VUODEN 2005 INVENTOINTI

Aika: 30.8.2005

Kuvat: mv-negatiivit 140151

Löydöt: KM 35785:1–4

Karttaotteet: peruskartta (ks. s. 127 Heposuonpelto)

KUVAUS

Kohde sijaitsee Kahrinmäellä Hurukselan hautausmaan kaakkoisreunan vieressä olevalla pellolla. Kymijoen kaakkoisrantaan on n. 120 metriä. Paikka on tasaista savista peltoa, joka muuttuu lähellä hautausmaata hiekkaisemmaksi. Paikan eteläpuolella on muutaman kymmenen metrin päässä Heposuon kivikautinen asuinpaikka ja n. 200 metrin päässä koillisessa sijaitsee Toivolan tila. Paikka on vuoden 1777 verokartassa merkitty pelloksi ja ainoa Kahrinmäellä sijainnut talo on kartan perusteella sijainnut tuolloin alueen koillisosassa Hirvenjoen mutkassa. Varsinainen kyläasutus on tuolloin keskittynyt Mammulanmäelle, missä asutus on nykyisinkin tiivistä.³ Heposuonpelto 2 sijaitsee aivan kivikautisen asuinpaikan (ks. Heposuonpelto) vieressä ja ne molemmat jäävät Kymijoen osayleiskaava-alueen rajojen sisäpuolelle.

Hurukselan hautausmaan viereiseltä pellolta löytyi inventoinnissa vain muutamia historialliseen aikaan ajoittuvia löytöjä, kuten punasavikeramiikanpala, kuonaa ja tuluspii. Löytöjen vähäisyyden perusteella paikkaa ei voida pitää historiallisen ajan asuinpaikkana, vaan näyttäisi ennemminkin siltä, että löydöt ovat kulkeutuneet paikalle hieman kauempaa, kuten esimerkiksi joltain lähitalta tuodun peltomullan mukana.

³ ks. Kymin historia I, s. 349.



140151 Heposuonpelto 2. Historiallisen ajan löytöpaikka kuvan etualalla. Hurukselan hautausmaa jää oikealle peltotien viereen. Heposuonpellon kivikautinen asuinpaikka sijaitsee taustalla metsän nurkkauksen lähellä. Pohjoisesta. Kuv. K. Vuoristo.

VUODEN 2006 KUVALUETTELOT

Mustavalkonegatiiviluettelo

negat.nro	Kuvaus	Suunta	Kuvaaja	Päiväys
140623	Tökkerin kiviröykkiö.	Idästä	K. Vuoristo	22.5.2006
140624	Santalahti, historiallisen ajan kivimuuri.	Eteläkaakosta	K. Vuoristo	23.5.2006
140625	Santalahti, historiallisen ajan kivimuuri.	Luoteesta	K. Vuoristo	23.5.2006
140626	Vehkaluoto, röykkiö 6700952 / 3493281.	Idästä	K. Vuoristo	23.5.2006
140627	Vehkaluoto, röykkiö 6700952 / 3493281.	Lännestä	K. Vuoristo	23.5.2006
140628	Vehkaluoto, röykkiö 6700955 / 3493310.	Pohjoisesta	K. Vuoristo	23.5.2006
141786	Uronpellot. Hiekkakuopan pohjois- ja koillisreunaa. Kuvan keskellä Teemu Mökkönen kvartsi-iskosten löytöalueen keskivaiheilla.	Etelästä.	K. Vuoristo	15.5.2006
141787	Karhunsuon tuhoutunut kivikautinen asuinpaikka.	Lännestä	K. Vuoristo	16.5.2006
141788	Härmänsuon asuinpaikka. Vasemmalla mäntykangas, jonne tehtiin koekuoppia.	Länsilounaasta	K. Vuoristo	18.5.2006
141789	Härmänsuo, panoraama asuinpaikasta. Asuinpaikka sijaitsee tien molemmin puolin.	Länsilounaasta	K. Vuoristo	18.5.2006
141790	Sama kuin edellä.	Länsilounaasta	K. Vuoristo	18.5.2006
141791	Sama kuin edellä.	Länsilounaasta	K. Vuoristo	18.5.2006
141792	Härmänkankaan asuinpaikka. Oikealla muinaisjäännösalueen keskelle tehty hiekkakuoppa.	Kaakosta	K. Vuoristo	18.5.2006
141793	Kultaanmäki.	Idästä	K. Vuoristo	11.9.2006
141794	Iisakkalan kivikautinen asuinpaikka.	Lounaasta	K. Vuoristo	11.9.2006
141795	Rapavuori, kaakkoisempi röykkiö.	Pohjoisesta	K. Vuoristo	12.9.2006
141796	Rapavuori, kaakkoisempi röykkiö.	Länsiluoteesta	K. Vuoristo	12.9.2006
141797	Rapavuori, luoteisempi röykkiö.	Etelästä	K. Vuoristo	12.9.2006
141798	Rapavuori, luoteisempi röykkiö.	Etelästä	K. Vuoristo	12.9.2006
141799	Rapavuori.	Kaakosta	K. Vuoristo	12.9.2006
141800	Rapavuori, pyöreä röykkiö.	Länsiluoteesta	K. Vuoristo	12.9.2006
141801	Kantelkallio, ampumakaivanto.	Koillisesta	K. Vuoristo	12.9.2006
141802	Suurikylä.	Pohjoiskoillisesta	K. Vuoristo	12.9.2006
141803	Sunakieli.	Idästä	K. Vuoristo	14.9.2006
141804	Salovaara.	Lännestä	K. Vuoristo	14.9.2006
141805	Rantahöyteri, röykkiö A.	Lännestä	K. Vuoristo	14.9.2006
141806	Itähöyteri.	Koillisesta	K. Vuoristo	14.9.2006
141807	Koillishöyteri.	Koillisesta	K. Vuoristo	14.9.2006
141808	Itäranta. Jyrkänteeltä vieritetyt röykkiökivet.	Koillisesta	K. Vuoristo	14.9.2006
141809	Itäranta, röykkiö A.	Koillisesta	K. Vuoristo	14.9.2006

Diapositiiviluettelo

dianro	Kuvaus	Suunta	Kuvaaja	Päiväys
58013	Santalahti, historiallisen ajan kivimuuri.	Eteläkaakosta	K. Vuoristo	23.5.2006
58014	Santalahti, historiallisen ajan kivimuuri.	Luoteesta	K. Vuoristo	23.5.2006
59173	Härmänsuon asuinpaikka.	Länsilounaasta	K. Vuoristo	18.5.2006
59174	Härmänkankaan asuinpaikka.	Kaakosta	K. Vuoristo	18.5.2006
59175	Iisakkalan kivikautinen asuinpaikka.	Lounaasta	K. Vuoristo	11.9.2006
59176	Rapavuori, kaakkoisempi röykkiö.	Pohjoisesta	K. Vuoristo	12.9.2006
59177	Rapavuori, kaakkoisempi röykkiö.	Länsiluoteesta	K. Vuoristo	12.9.2006
59178	Rapavuori, luoteisempi röykkiö.	Etelästä	K. Vuoristo	12.9.2006
59179	Rapavuori, luoteisempi röykkiö.	Etelästä	K. Vuoristo	12.9.2006
59180	Rapavuori.	Kaakosta	K. Vuoristo	12.9.2006
59181	Rapavuori, pyöreä röykkiö.	Länsiluoteesta	K. Vuoristo	12.9.2006

VUODEN 2005 KUVALUETTELOT

Mustavalkonegatiiviluettelo

negat.nro	Kuvaus	Suunta	Kuvaaja	Päiväys
140151	Heposuonpelto 2. Historiallisen ajan löytöpaikka.	Pohjoisesta	K. Vuoristo	30.8.2005
140152	Panoraama Einolan kivikautisesta asuinpaikasta.	Koillisesta	K. Vuoristo	30.8.2005
140153	Panoraama Einolan kivikautisesta asuinpaikasta.	Koillisesta	K. Vuoristo	30.8.2005
140154	Näkymä Ruhankosken kivikautisen asuinpaikan eteläpuolelta	Luoteesta	K. Vuoristo	31.8.2005
140155	Näkymä Ruhankosken kivikautisen asuinpaikan eteläpuolelta	Luoteesta	K. Vuoristo	31.8.2005
140156	Myllykosken kivikautinen asuinpaikka.	Eteläkoillisesta	K. Vuoristo	31.8.2005
140157	Myllykosken kivikautinen asuinpaikka. Uusi sähkölinja kulkee tien oikean reunan vieressä.	Lounaasta	K. Vuoristo	31.8.2005
140158	Ruhankosken kivikautinen asuinpaikka, säilynyt alue kuvan keskellä.	Lännestä	K. Vuoristo	31.8.2005
140159	Ruhankosken kivikautinen asuinpaikka, säilynyt alue kuvan keskellä.	Luoteesta	K. Vuoristo	31.8.2005
140160	Niskasuon kivikautinen asuinpaikka. Edessä vasemman männyn vieressä matala painanne, jonka takana metsäaurauksen tuhoama alue.	Idästä	K. Vuoristo	1.9.2005
140161	Niskasuon kivikautinen asuinpaikka, painanne 17 tuhotun alueen luoteisreunalla.	Pohjoisesta	K. Vuoristo	1.9.2005
140162	Niskasuon kivikautinen asuinpaikka. Edessä metsäaurauksen tuhoamaa aluetta.	Luoteesta	K. Vuoristo	1.9.2005
140163	Niskasuon kivikautinen asuinpaikka, painanne 4.	Idästä	K. Vuoristo	1.9.2005
140164	Niskasuon kivikautinen asuinpaikka, painanne 5.	Etelästä	K. Vuoristo	1.9.2005
140165	Niskasuon kivikautisen asuinpaikan tuhotuneelta alueelta löytynyttä keramiikkaa "in situ".	-	K. Vuoristo	1.9.2005
140166	Niskasuon kivikautisen asuinpaikan metsäaurauksen tuhoamaa aluetta.	Koillisesta	K. Vuoristo	1.9.2005
140167	Keramiikkaa Niskasuon asuinpaikalta.		K. Vuoristo	1.9.2005
140168	Panoraamakuva Niskasuon kivikautiselta asuinpaikalta.	Koillisesta	K. Vuoristo	1.9.2005
140169	Panoraamakuva Niskasuon kivikautiselta asuinpaikalta.	Koillisesta	K. Vuoristo	1.9.2005
140170	Panoraamakuva Niskasuon kivikautiselta asuinpaikalta.	Koillisesta	K. Vuoristo	1.9.2005
140171	Niskasuon kivikautinen asuinpaikka, painanne 15.	Lännestä	K. Vuoristo	1.9.2005
140172	Niskasuon kivikautinen asuinpaikka, painanne 6.	Lounaasta	K. Vuoristo	1.9.2005
140173	Niskasuon kivikautinen asuinpaikka, painanne 7.	Lounaasta	K. Vuoristo	1.9.2005
140174	Niskasuon kivikautinen asuinpaikka, painanne 8.	Idästä	K. Vuoristo	1.9.2005
140175	Niskasuon kivikautinen asuinpaikka, painanne 9.	Lännestä	K. Vuoristo	1.9.2005
140176	Niskasuon kivikautinen asuinpaikka, painanne 10.	Idästä	K. Vuoristo	1.9.2005
140177	Pykinkosken kivikautinen asuinpaikka, sorakuopan luoteisreuna.	Kaakosta	K. Vuoristo	2.9.2005
140178	Pykinkosken kivikautinen asuinpaikka, sorakuopan luoteisreuna.	Kaakosta	K. Vuoristo	2.9.2005

negat.nro	Kuvaus	Suunta	Kuvaaja	Päiväys
140179	Porkan kivikautinen asuinpaikka. Kuvassa sorakuopan luoteisreunan keskellä sijaitseva kieleke.	Luoteesta	K. Vuoristo	2.9.2005
140180	Nikelin hiilimiilu.	Koillisesta	K. Vuoristo	5.9.2005
140181	Nikelin hiilimiilu.	Koillisesta	K. Vuoristo	5.9.2005
140182	Heijarin kivikautinen asuinpaikka keskellä tien vieressä.	Kaakosta	K. Vuoristo	5.9.2005
140183	Laajakoskenharjun taisteluhauta.	Kaakosta	K. Vuoristo	5.9.2005
140184	Eerolan metsän kivikautisen asuinpaikan tuhoutunut alue.	Idästä	K. Vuoristo	6.9.2005
140185	Eerolan metsän kivikautisen asuinpaikan tuhoutunut alue.	Lännestä	K. Vuoristo	6.9.2005
140186	Eerolan metsän hakkuualue mäen laella.	Idästä	K. Vuoristo	6.9.2005
140187	Pellonvuoren rautakautinen hautaröykkiö.	Kaakosta	K. Vuoristo	8.9.2005
140188	Pellonvuoren rautakautinen hautaröykkiö.	Etelästä	K. Vuoristo	8.9.2005

Diapositiiviluettelo

dianro	Kuvaus	Suunta	Kuvaaja	Päiväys
57550	Niskasuon kivikautinen asuinpaikka. Edessä vasemman männyn vieressä matala painanne, jonka takana metsäaurauksen tuhoama alue.	Kaakosta	K. Vuoristo	1.9.2005
57551	Niskasuon kivikautisen asuinpaikan metsäaurauksen tuhoamaa aluetta.	Luoteesta	K. Vuoristo	1.9.2005
57552	Niskasuon kivikautinen asuinpaikka. Oikealla metsäaurauksen tuhoamaa aluetta, vasemmalla mäntyjen takana vanha sorakuoppa.	Koillisesta	K. Vuoristo	1.9.2005
57553	Niskasuon kivikautinen asuinpaikka, painanne 6.	Lounaasta	K. Vuoristo	1.9.2005
57554	Heijarin kivikautinen asuinpaikka keskellä tien vieressä.	Kaakosta	K. Vuoristo	5.9.2005
57555	Eerolan metsän kivikautisen asuinpaikan tuhoutunut alue.	Idästä	K. Vuoristo	6.9.2005
57556	Eerolan metsän kivikautisen asuinpaikan tuhoutunut alue.	Lännestä	K. Vuoristo	6.9.2005
57557	Eerolan metsän hakkuualue mäen laella.	Idästä	K. Vuoristo	6.9.2005
57558	Eerolan metsän kivikautisen asuinpaikan kuoritun alueen keskellä näkynyt likamaa-alue.	Lännestä	K. Vuoristo	6.9.2005
57559	Pellonvuoren rautakautinen hautaröykkiö.	Kaakosta	K. Vuoristo	8.9.2005
57560	Pellonvuoren rautakautinen hautaröykkiö.	Etelästä	K. Vuoristo	8.9.2005