

# HARJAVALLAN INVENTOINTI

Taisto Karjalainen 2006



MUSEOVIRASTO

## Sisällysluettelo

	Sisällysluettelo	1
1.	Johdanto	3
2.	Alueen luonne	4
2.1.	Kartta: Harjavallan kunta	4
2.2.	Geologia ja topografia	5
2.3.	Harjavallan esihistoriaa	5
3.	Aikaisemmat tutkimukset	6
4.	Aikaisemmin tunnetut kohteet	7
4.1.	Luettelo kohteista	7
4.2.	Aikaisemmin tunnetut kohteet ja uudet havainnot kohteissa	8
	Kaunismäki A ja B	8
	Kumoonmäki A ja B	10
	Juti W ja Nokelainen I	11
	Juti E	12
	Jutintie N	13
	Saamanmäki	14
	Huhrantie W	16
	Huhrantie E	17
	Kuusisto E	18
	Heinilä W	19
	Heinilä E	20
	Peltoniemi	21
	Kotamäki	22
	Kuusisto W	23
	Hiittenharju	24
	Matinharju	29
	Koukonmäki	30
	Nakkilan Peltosaareke	32
	Kaasanmäki N ja Kaasanmäki	34
	Kaasanmäki S	35
	Vainionmäki	36
	Koivumäki	37
	Kivitie	38
	Sievarintie E	39
	Rauhala	40
	Lyytikänharju	41
	Jutintie S	42
	Sievarintie W	43
	Huovintie	44
	Nokelainen II	45
	Jutintie E	46
	Katinhäntä	47
	Aronnokka	48

5.	Uudet kohteet	49
	Pitkäpäälä	49
	Hakala	50
	Palokangas	51
6.	Löydöt	52
6.1.	Aikaisemmat löydöt	52
6.2.	Inventoinnin yhteydessä talletetut uudet löydöt	58
7.	Maastokarttaotteet kohteista	59 - 94
	Kartta Nakkilan Peltosaarekkeen ja Harjavallan Koukonmäen röykkiöistä	95
	Kartta Hiittenharjun asuinpaikasta ja asuinpainanteista	96
8.	Yhteenveto	97
	Kirjallisuus	98
	Dialuettelo	99
	Negatiiviluettelo	101
	Kartta muinaisjäännösten levintä Harjavallan kunnan alueella	103
	Maastokarttalehtijako Harjavallan alueella	104
	Kuvataulut	105 - 109

## 1. Johdanto

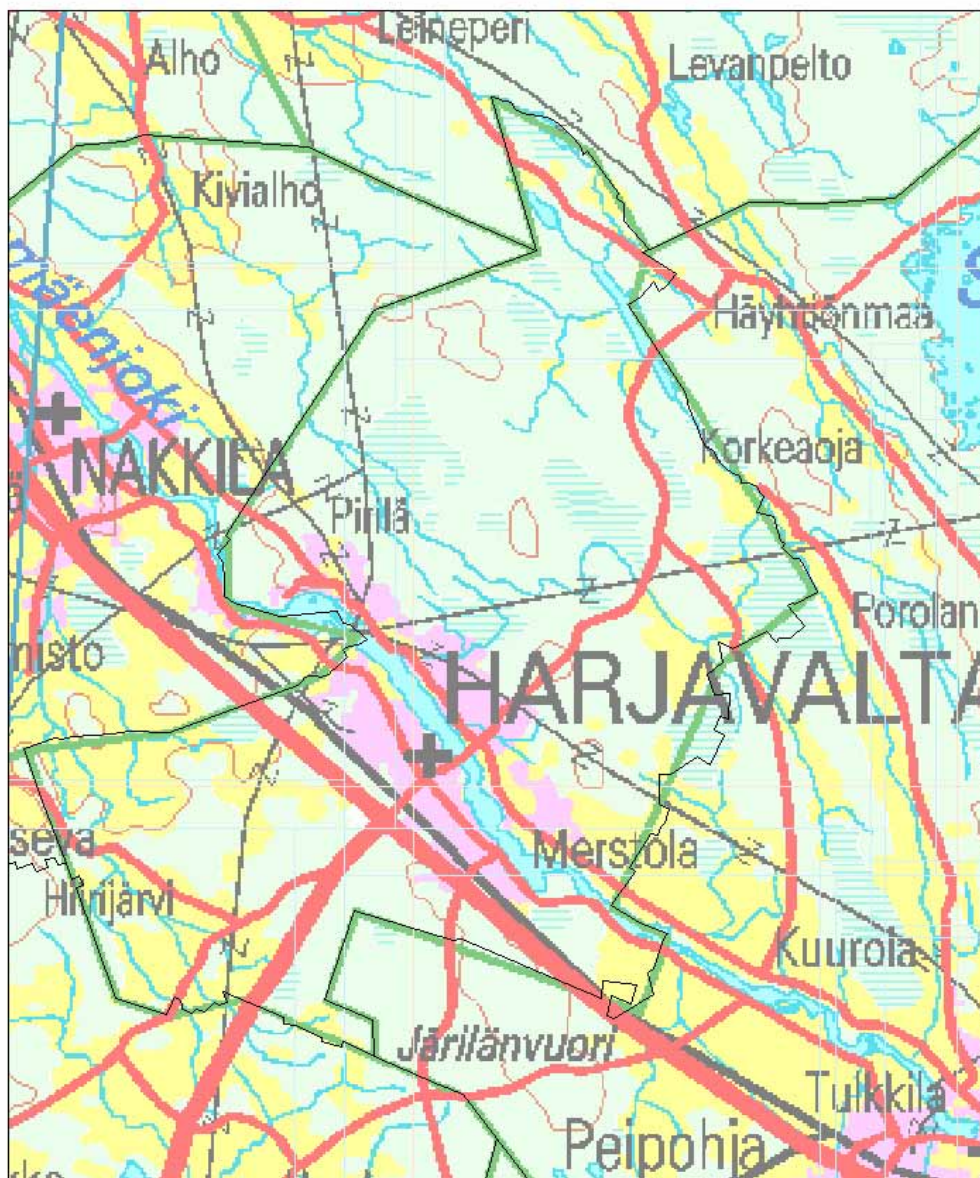
Keväällä 2006 sain tehtäväkseni Harjavallan kaupungin arkeologisen perusinventoinnin suorittamisen. Museovirasto oli varannut työn kustannuksiin 12 300 euron budjetin. Kenttätyö tehtiin ajalla: 2.-31.5.2006. Harjavallan alueelta tunnettiin ennestään 32 kiinteää muinaisjäännöstä ja irtolöytöjä oli numeroitu 113 Kansallismuseon päänumeroille ja Satakunnan Museon päänumeroille 130 kappaletta. Aikaisempi perusinventointi on vuodelta 1960 ja vuonna 1980 on rökkiöitä kartoitettu Turun yliopiston toimesta. Harjavallan kohteet ovat pääasiassa kivikautisia asuinpaikkoja ja pronssikautisia rökkiöitä. Irtolöydöt ovat pääasiassa kivikautisia talttojen ja kirveiden teriä sekä hioimia.

Harjavallan pronssikautiset rökkiöt tunnettiin hyvin jo ennen inventointia, joten tutkimus päätettiin kohdistaa kivikauteen ja etenkin Hiittenharjun hiekkakuoppa-alueen muinaisjäännösten selvittämiseen. Hiittenharjun maastossa on runsaasti laajoja hiekkakuoppia ja seudun hiekkavaroja hyödynnetään edelleen. Myös alueen matkailukäyttö on lisääntynyt ja sen myötä maan kaavoitus ja rakentaminen. Inventoinnissa pyrittiin selvittämään Hiittenharjun tunnettujen kivikautisten asuinpaikkojen laajuutta, luonnetta ja tuhoutumisastetta. Erityisesti kiinnitettiin huomiota tunnettujen asuinpaikkojen mahdollisiin asuinpainanteisiin, joita ei ennestään tunnettu, mutta joiden olemassaoloa pidettiin mahdollisena seudun edullisen topografian ja maaperän perusteella. Harjavallan pronssikausi tunnetaan rökkiöhaudoistaan, mutta asuinpaikkojen sijainti ja luonne sekä jatkuvuus kivikaudesta olivat kysymyksiä, joihin inventoinnilla pyrittiin saamaan lisävalaistusta. Osa rökkiöistä on rakennettu Kiukaisten kulttuurin asuinpaikoille ja niillä on mahdollisesti asuttu vielä pronssikaudellakin.

Harjavallan kivikautiset asuinpaikat keskittyvät Hiittenharjun, Torttilan ja keskustan alueelle. Pronssikautiset haudat puolestaan sijaitsevat kunnan länsiosissa, Hiirijärven ja Metsäkylän kylien alueella. Kokemäenjoen itäpuolinen osa kuntaa on ollut arkeologisesti lähes tuntematon. Inventoinnilla pyrittiin selvittämään, johtuuko kohteiden selvä ajallinen jakautuminen eri alueille ja toisaalta löydöttömien alueiden esiintyminen tutkimuksen puutteesta vai onko kyseessä todellinen esihistoriallinen asuin- ja hautapaikkojen valinnasta johtuva levintä. Vasarakirveskulttuuriin liittyviä esineitä ja yksi mahdollinen asuinpaikka tiedetään, mutta hautoja ei ole tiedossa. Historiallisen ajan kohteita on Hiittenharjun länsipuolitse kulkeva keskiaikainen Huovintie.

## 2. Alueen luonne

### 2.1. Kartta: Harjavallan kunta mk 1:200 000



## 2.2. Geologia ja topografia

Satakunnan peruskallio on 1900 miljoonan vuoden ikäistä tasoittunutta Svekofennidien vuoristoa. Porin alueella kuluneen vuoriston kivet ovat gneissejä eli migmatiitteja, jotka kuuluvat Porin-Vammalan nikkelivyöhykkeeseen. Peruskalliota lävistävät Peipohjassa, Eurajoella ja Reposaarella 1570 miljoonan vuoden ikäiset rapakivet, joihin liittyy samanikäisiä mustia diabaasijuonia. Satakunnan kallioperässä on jotunista hiekkakiveä, jota lävistävät 1270 miljoonan vuoden ikäiset oliviinidiabaasijuonet. Esihistorian kannalta merkittäviä kivilajeja ovat oliviinidiabaasit, joita on käytetty kiviesineiden raaka-aineena sekä hiekkakivet, joista on rakennettu röykkiöitä.

Satakunnan kallioperä on Kokemäenjoen laaksossa irtonaisten maalajien peittämä. Hiekkakivialue muodostaa tasaisen pohjan, jonka päälle kerrostuneet hienomaa-ainekset muodostavat Satakunnan tasangon. Nykyisellään tasanko on laajaa viljelyaukeaa.

Jääkausi muokkasi maaston muotoja kuljettamalla ja kerrostamalla maa-aineksia. Jäätikön liikesuuntaan poikittaisia eli päätemoreeneja on Eurasta Kiukaisiin ja Hiirijärvelle ulottuvalla alueella (Alhonen 1991:39). Säkylnharju, johon Harjavallan Hiittenharjukin kuuluu on Satakunnan kookkain, jään railoon muodostunut harju. (Alhonen 1991:44). Jäätikön yleisin liikesuunta koko Satakunnassa on ollut luoteesta kaakkoon (Alhonen 1991:36). Lounais-Suomeen laaditun lustosavikronologian mukaan Satakunta vapautui jäästä 9800 – 9500 vuotta sitten. Vapautumista seurasi Yoldiamerivaihe, jolloin Satakunta jäi kokonaan veden alle. (Alhonen 1991:44). Harjavallan alue kohosi merestä Litorinameren aikaan 7500–7000 vuotta sitten. Hiittenharjun laella aina 70 metriin saakka on peräkkäisiä Litorinameren rantaterasseja ja muinaisia rantakivikoita. Kokemäenjoki syntyi 7000 vuotta sitten Liekoveden kurouduttua Litorinamerestä (Alhonen 1991:58). Joen suisto oli Harjavallan kohdalla noin 4000 vuotta sitten. Nykyään Harjavallan maisemaa hallitsevat viljelytasangot Kokemäenjoen laaksossa ja Hiirijärvellä. Hiittenharju on suoje-luuetta ja osittain myös matkailukäytössä. Harjavallan kunnan koillisreuna on suurelta osin tiheää kuusimetsää, josta Katinhännän kohdetta lukuun ottamatta ei tunneta muinaisjäännöksiä. Kokemäenjoen itäpuolinen alue on muutenkin yllättävän vähälöytöistä. Aronnokka on alueen ainoa esihistoriallinen asuinpaikka.

## 2.3. Harjavallan esihistoriaa

Harjavallan alueelta ei tunneta Suomusjärven kulttuurin asuinpaikkoja eikä varhaisimman neoliittisen ajan vaiheita, koska alue oli tuolloin veden alla. Varhaisinta Harjavallan asutusvaihetta edustavat kunnan itäosassa sijaitseva Aronnokan asuinpaikka, joka Huurteen mukaan saattaa olla asutettu jo vasarakirveskulttuurin aikana, sekä Hiittenharjun asuinpaikka, josta on Pyheensillan keramiikkaa. Harjavallan alueelta on löytynyt 13 vasarakirveskulttuuriin kuuluvaa kiviesinettä (Huurre1991:212). Hiittenharjun asuinpaikan esineistö kuuluu kokonaisuudessaan Pyheensiltavaiheen piiriin. Maan kohoamisen seurauksena asuinpaikka siirtyi Lyytikänharjulle, jossa Pyheensiltavaihe jatkui ja asuinpaikalta tunnetaan myös myöhäisempää Kiukaisten keramiikkaa. (Huurre 1991:223). Kivikauden lopulla Harjavallan asutus on keskittynyt Hiirijärvelle, jossa röykkiöhautojen rakentami-

nen aloitettiin ilmeisesti jo kivikaudella. Huurteen mukaan riippuu tulkinnasta, milloin Kiukaisten kulttuuri muuttui pronssikaudeksi (Huurre 1991:112). Kiukaisten kulttuurin aikaan erityisen merkittäväksi keskukseksi nousi Kiukaisten, Harjavallan ja Nakkilan rajaseutu (Huurre 1991:234). Asutusjatkumo seudulla on pitkä, koska alueelta tunnetaan Kiukaisten tyyppin keramiikkaa kauden alku- ja loppuvaiheesta sekä keramiikkaa pronssikauden alusta. Alueelta on myös keramiikkaa, joka ajoittuu pronssikauden ja rautakauden vaihteeseen (Huurre 1991:238). Harjavallan alueelta tunnetaan 24 kohdetta, joissa on röykkiöitä. Röykkiöiden yhteismäärä on 116 ja näiden lisäksi tiedetään tuhottuja röykkiöitä. Osa röykkiöistä on suuria monumentaaliröykkiöitä ja yksi Kivitien röykkiöistä on Suomen toiseksi suurin. Harjavallan röykkiöt on rakennettu soraharjuille, koska alueella ei ole kallioita. Harjavallasta ei tunneta rautakauden kohteita eikä myöskään esineitä. Alueen keskiaikainen kohde on Huovintie.

### 3. Aikaisemmat tutkimukset

Seuraavassa luettelossa on Museoviraston arkiston ja Satakunnan Museon arkistoista löytyvät kertomukset tutkimuksista. Satakunnan museon kertomuksien kopiot ovat Museoviraston arkistossa.

Saamanmäen kaivauskertomus	Juhani Rinne	1905
Saamanmäen kaivauskertomus	A. M. Tallgren	1906
Taalperi, kertomus tutkimuksista	A. M. Tallgren	1906
Matinharjun röykkiöiden kartoitus	A. M. Tallgren	1906
Kartta:Harjavallan, Kuusiston, Jutin, Taalperin, Isonmäen ym. kivikautisista asuinpaikoista.	Julius Ailio	1907
Torttilan kylän Jaakkolan hiidenkiukaan kaivaus	A. M. Tallgren	1908
Selonteko Harjavallan Hiittenkiukaista	Julius Ailio	1926
Toriseva, Kaunismäki röykkiön ja kivikautisen asuinpaikan kaivauskertomus	C. F. Meinander	1945
Matinharjun hiittenkiukaiden tarkastus	Esko Sarasmo	1946
Kaunismäen kivikautisen asuinpaikan kaivaus	Aarni Erä-Esko	1951
Lyytikänharjun kivikautisen asuinpaikan kaivaus	C. F. Meinander	1955
Harjavallan Hiittenharjun tarkastus	Unto Salo	1960
Harjavallan Hiittenharjun Laurilan asuinpaikan kaivaus	Unto Salo	1960
Harjavallan inventointi	Seppo Huovinen	1960
Torttila Keisari omakotitaloalueen tarkastus	Unto Salo	1961
Jutin hiekkakuopan tarkastus	Unto Salo	1962
Lyytikänharjun tarkastus	Unto Salo	1962
Torttila Nurkkala savikiekkojen löytöpaikan kaivaus	Unto Salo	1964
Harjavallan kirkonkylän tarkastus	Unto Salo	1964
Hiirijärven Pirin asuinpaikan tarkastus	Unto Salo	1964
Pitkällä, vasarakirveen löytöpaikan tarkastus	Risto Jarva	1974
Lammaisen, vesivoimalaitos tarkastus	Jouko Rätty	1976
Lammaisten koski, bunkkerin tarkastus	Jouko Rätty	1976
Harjavallan Kaunismäen ja Kiukaisten Torisevan kaivaus	Ritva. Koponen	1977

Hiittenharjun Motocrossradan kaivaus	Jussi-Pekka Taavitsainen	1978
Hiittenharjun kartoitus	Anne Vikkula	1982
Harjavallan Hiittenharjun kaivaus	Helena Taskinen	1983
Harjavallan Lyytikänharjun kaivaus	Helena Taskinen	1983
Harjavalta Hiirijärvi Juti, tarkastus	Helena Taskinen	1983
Torttila Sievarintie, tarkastus	Tuula Heikkurinen-Montell	1994
Torttila Sievarintie, kivikautisen asuinpaikan koekaivaus	Eeva-Liisa Schulz	1994
Muinaisjäännösten hoitosuunnitelmat ja seurantaraportit	Leena Koivisto	1994
Harjavalta Saamanmäki, kivi/pronssikautisen asuinpaikka- ja kalmistoalueen koekaivaus	Päivi Kankkunen	2005

#### 4. Aikaisemmin tunnetut kohteet

##### 4.1. Luettelo kohteista

79010001	Kaunismäki A ja B kivi- ja/tai pronssikautinen muinaisjäännösryhmät
79010002	Kuumoonmäki A ja B pronssikautinen hautapaikat
79010003	Juti W ja Nokelainen I pronssikautinen kivirakenteet
79010004	Juti E pronssikautinen kivirakenteet
79010005	Jutintie N pronssikautinen kivirakenteet
79010006	Saamanmäki kivi- ja/tai pronssikautinen muinaisjäännösryhmät
79010007	Huhrantie W pronssikautinen kivirakenteet
79010008	Huhrantie E pronssikautinen kivirakenteet
79010009	Kuusisto E kivikautinen asuinpaikat
79010010	Heinilä W (Taalperi) pronssikautinen kivirakenteet
79010011	Heinilä E pronssikautinen kivirakenteet
79010012	Peltoniemi pronssikautinen kivirakenteet
79010013	Kotamäki ajoittamaton kivirakenteet
79010014	Kuusisto W kivikautinen? asuinpaikat
79010015	Hiittenharju (Laurilan hiekkakuoppa) kivikautinen asuinpaikat
79010016	Matinharju pronssikautinen hautapaikat
79010017	Koukonmäki pronssikautinen kivirakenteet
79010018	Kaasanmäki N ja Kaasanmäki kivi- ja/tai pronssikautinen muinaisjäännösryhmät
79010019	Kaasanmäki S pronssikautinen kivirakenteet
79010020	Vainionmäki (Tuurmannin mäki) kivikautinen asuinpaikat
79010021	Koivumäki pronssikautinen kivirakenteet
79010022	Kivitie pronssikautinen kivirakenteet
79010023	Sievarintie E kivikautinen asuinpaikat
79010024	Rauhala pronssikautinen kivirakenteet
79010025	Lyytikänharju kivikautinen asuinpaikat
79010026	Jutintie S ajoittamaton kivirakenteet
79010027	Sievarintie W pronssikautinen kivirakenteet
79010028	Huovintie rautakautinen ja/tai keskiaikainen kulkuväylät
79010029	Nokelainen II pronssikautinen? kivirakenteet



79010030 Jutintie E pronssikautinen? kivrakenteet  
79010031 Katinhäntä pronssikautinen? kivrakenteet  
79010032 Aronnokka kivikautinen asuinpaikat

#### **4.2. Aikaisemmin tunnetut kohteet ja uudet havainnot kohteissa**

Kohdekuvauksessa uudet havainnot ovat kuvauksen lopussa. Osassa Hiirijärven röykkiökohteista ei havaittu tapahtuneen mitään muutoksia edellisestä kuvauksesta. Tällaisista kohteista ei havaintoja kirjattu.

#### **Kaunismäki A ja B 79 01 0001**

Muinaisjäännostyyppi: muinaisjäänöstöryhmät  
Ajoitus: kivi- ja/tai pronssikautinen  
Rauhoitusluokka: 1  
Lukumäärä 12  
Etäisyystieto: Harjavallan kirkosta 7 km länsilounaaseen.  
Peruskartta: 113406 Panelia  
Koordinaatit: p: 6809580 i: 3233211 z: 30  
Diat:-  
Valokuvat:-  
Maastokarttaote s. 59  
Omistajat:

#### **Tila 79-407-1-58 , ALIKLEEMOLA**

Nimi: Ala-Kleemola Keijo Kalervo  
Osoite: Hiirijärven koulutie 28 AS 1, 29200 Harjavalta

Nimi: Ala-Kleemola Marjo-Riitta  
Osoite: Hiirijärven koulutie 28 AS 1, 29200 Harjavalta

#### **Tila 79-407-1-13 , KAUNISMÄKI**

Nimi: Kaunismäki Vilho Eemeli  
Osoite: Matomäentie 150, 29270 Hormisto

Kuvaus: Kohde sijaitsee lähellä Nakkilan rajaa, Nakkilasta Hiirijärvelle johtavan tien molemmin puolin.

Muinaisjäännösryhmä, joka käsittää 12 hiidenkiuasta ja asuinpaikka-alueen sijaitsee pohjoisluoteis-eteläkaakkois -suuntaisen harjanteen lounaisrinteellä, osittain metsässä ja osittain pellolla. Röykkiöitä on noin 400 m matkalla. Useita on hävitetty. Röykkiöiden halkaisijat ovat 5 - 13 m. Lisäksi kohteessa on monumentaaliröykkiö, jonka läpimitta on 22 m ja korkeus 3,5 - 4 m. Röykkiöstä on tutkittu useita. Niissä on todettu kehärakenteita, paasiarkku, latomuksia. Löytöinä on saatu palanutta luuta, pinsettien katkelma, partaveitsi, piitikari ja keramiikkaa.

Asuinpaikkakerrosta on hiidenkiukaiden alueella ja niiden alapuolella noin 200 m matkalla. Asuinpaikkaan kuuluu mm. suorakaiteenmuotoinen, länsi-itäsuuntainen ja vähintään 7 x 4 m laaja talonjäännös, suuri liesi, joka oli kooltaan 3,6 x 2,5, tätä reunustavat paalunjäljet sekä kuoppa, jossa oli pronssikauden keramiikkaa. Hautaröykkiöistä viisi sijaitsi talonjäännöksen vieressä. Paikalta on todettu Kiukaisten kulttuurin asuinpaikka. Kaunismäen asutus alkaa Kiukaisten kulttuurin aikaan. Paikalta löydetty paimionkeramiikka, joka ajoittuu pronssikauteen sekä myöhäispronssikautiset maljojen ja kaksoiskartioastioiden palaset sekä esineet osoittavat, että asutus on jatkunut pronssikauden loppuun.

**Kuumoonmäki A ja B 79 01 0002**

Muinaisjäännöstyyppi: hautapaikat - hautaröykkiöt  
Ajoitus: pronssikautinen  
Rauhoitusluokka: 1/2  
Lukumäärä 32  
Etäisyystieto: Harjavallan kirkosta 7 km länsilounaaseen.  
Peruskartta: 113406 Panelia  
Koordinaatit: p: 6809589 i: 3233875 z: 35  
Diat: 58570, 58571  
Valokuvat: 141271, 141272  
Maastokarttaote s. 60  
Omistajat  
**Tila 79-403-16-230 , TIIRA**

Nimi: Mäki Jarmo Lasse Olavi  
Osoite: Niitynrinnantie 206, 29200 Harjavalta

Kuvaus: Röykkiöt sijaitsevat Hiirijärveltä Helsingin-Porin tielle johtavan tien länsipuolella. Röykkiöt ovat loivan metsäisen mäen etelä-luoteisrinteessä kahtena ryhmänä. Eteläinen ryhmä A, joka käsittää 20 hiidenkiuasta ja röykkiötä on noin 250 m:n pituisella alueella. A ryhmän röykkiöiden halkaisijat ovat 3,5 - 10 m:iin. Yksi röykkiöistä on monumentaaliröykkiö, jonka halkaisija on 22 m ja korkeus 3,5 - 4 m. Keskellä on suuri kuoppa. 1800-luvulla on tästä tai tien toisella puolella olevasta suuresta kiukaasta, josta nyt on vain pohjakivet? jäljellä löydetty kertoman mukaan kultainen sormus, joka on joutunut hukkaan. Toisesta röykkiöstä olisi löytynyt myös paasiarkku. Useissa röykkiöissä on silmäkivi. Luoteinen ryhmä B, joka on Vennon talon lounaispuolella käsittää 12 röykkiötä noin 200 m pitkällä kaakkois-luoteis-suuntaisella alueella. Röykkiöiden halkaisijat ovat 3,5 - 6 m:iin. Monet ovat pahoin pengottuja.  
Kohde on merkitty opastaululla.

**Inventointihavainnot**

Röykkiöalue käveltiin läpi inventoinnin yhteydessä. Röykkiöissä ei havaittu muutoksia, mutta röykkiöalueelta on hiljattain kaadettu metsää. Monumentaaliröykkiön päältä otettiin gps -mittaus, jonka tulos on 6809528/3233978 +- 5 m.

**Juti W ja Nokelainen I 79 01 0003**

Muinaisjäännöstyyppi: kivirakenteet - röykkiöt  
Ajoitus: pronssikautinen  
Rauhoitusluokka: 1  
Lukumäärä 6  
Etäisyystieto: Harjavallan kirkosta 7 km länsilounaaseen.  
Peruskartta: 113406 Panelia  
Koordinaatit: p: 6809194 i: 3233909 z: 25  
Diat:-  
Valokuvat:-  
Maastokarttaote s.61  
Omistajat  
**Tila 79-429-10-2 , NOKELAINEN II**

Nimi: Nokelainen Jouko Valio  
Osoite: Seiväsojantie 22, 29200 Harjavalta

**Tila 79-403-16-216 , JUTI**

Nimi: Kause Jyrki Juhani  
Osoite: Hiittenkiukaantie 555, 29200 Harjavalta

Kuvaus: Röykkiöt sijaitsevat Hiirijärveltä Helsingin-Porin tielle johtavan tien länsipuolella, noin 300 m Jutin talosta länsilounaaseen loivassa itärinteessä mäntytaimikossa noin 180 m pituisena ryhmittymänä. Kolme röykkiöstä on kekomaista. Röykkiöiden halkaisijat ovat 6 -12 m:iin. Lähellä pellon reunaa sijaitsevat Jutin röykkiöt voivat olla osittain myös pellosto kerättyjä.

**Inventointihavainnot**

Röykkiöt tarkastettiin inventoinnin yhteydessä. Edellisessä röykkiöiden kuvauksessa mainitaan, että osa röykkiöistä on pellon reunassa. Nykyisellään osa röykkiöistä on pellon keskellä metsäsaarekkeissa. Peltoa on ilmeisesti laajennettu edellisen tarkastelun jälkeen.

**Juti E 79 01 0004**

Muinaisjäännöstyyppi: kivrakenteet - röykkiöt

Ajoitus: pronssikautinen

Rauhoitusluokka: 1

Lukumäärä 1

Etäisyystieto: Harjavallan kirkosta 7 km länsilounaaseen.

Peruskartta: 113406 Panelia

Koordinaatit: p: 6809267 i: 3234208 z: 30

Diat:-

Valokuvat:-

Maastokarttaote s. 62

Omistajat

**Tila 79-403-16-216 , JUTI**

Nimi: Kause Jyrki Juhani

Osoite: Hiittenkiukaantie 555, 29200 Harjavalta

Kuvaus: Röykkiö sijaitsee Jutin talosta noin 20 m pohjoiseen loivalla mäellä. Sen halkaisija on 18 - 20 m ja korkeus 3 m. Laki on tasainen. Kiukaan päällä on ollut erilaisia rakenteita mm. keinu ja huvimaja.

**Jutintie N 79 01 0005**

Muinaisjäännöstyyppi: kivrakenteet - röykkiöt  
Ajoitus: pronssikautinen  
Rauhoitusluokka: 1  
Lukumäärä 3  
Etäisyystieto: Harjavallan kirkosta 7 km länsilounaaseen.  
Peruskartta: 113406 Panelia  
Koordinaatit: p: 6808970 i: 3234371 z: 27  
Diat:-  
Valokuvat:-  
Maastokarttaote s. 63  
Omistajat  
**Tila 79-403-16-216 , JUTI**

Nimi: Kause Jyrki Juhani  
Osoite: Hiittenkukaantie 555, 29200 Harjavalta

Kuvaus: Röykkiöt sijaitsevat Hiirijärveltä Helsingin-Porin tielle johtavan tien itäpuolella ja Jutin talosta 100-300 m kaakkoon louhikkoisessa metsässä ja mäellä. Lähimpänä Jutin taloa ja noin 10 m päässä tiestä olevan röykkiön halkaisija on 10 m. Pinnaltaan kiuas on epätasainen. Samassa metsikössä noin 150 m edellisestä ja 30-40 m päässä tiestä, mäen korkeimmalla kohdalla on halkaisijaltaan 15 metrin kiuas. Sen korkeus on 4 m. Keskeillä kiuasta on pohjaan asti yltävä, 4 m halkaisijaltaan oleva kuoppa. Kuopasta nostellut kivet ovat lisänneet kiukaan korkeutta metrin verran. Edellisestä 20 m kaakkoon, mäen rinteessä länsi-itä suunnassa on pitkänomainen röykkiö. Sen pituus on 8 m ja leveys 4 m ja korkeutta sillä on puoli metriä. Röykkiö on molemmista päistään terävä, laivanmuotoinen?

**Saamanmäki 79 01 0006**

Muinaisjäännöstyyppi: muinaisjäännösryhmät  
Ajoitus: kivi- ja/tai pronssikautinen  
Rauhoitusluokka: 2  
Lukumäärä 4  
Etäisyystieto: Harjavallan kirkosta 6 km lounaaseen.  
Peruskartta: 113406 Panelia  
Koordinaatit: p: 6808510 i: 3235051 z: 35  
Diat:-  
Valokuvat:-  
Maastokarttaote s. 64

Omistajat

**Tila 79-403-16-209 , SEVERI**

Nimi: Mäki Jarmo Lasse Olavi  
Osoite: Niitynrinnatie 206, 29200 Harjavalta

Omistajat

**Tila 79-403-16-126 , KUMPULA**

Nimi: Hakala Paavo Rainer  
Osoite: Päivölänkatu 1b as 9, 29200 Harjavalta

Nimi: Hakala Laila Esteri  
Osoite: Päivölänkatu 1b as 9, 29200 Harjavalta

Omistajat

**Tila 79-403-16-233 , VIHTORILA**

Nimi: Kause Petri Vihtori  
Osoite: Metsäkulmantie 413, 29200 Harjavalta  
Nimi: Kause Marja Kristiina  
Osoite: Metsäkulmantie 413, 29200 Harjavalta  
Nimi: KAUSE PETRI VIHTORI  
Osoite: Metsäkulmantie 413, 29200 Harjavalta

Nimi: Kause Marja Kristiina  
Osoite: Metsäkulmantie 413, 29200 Harjavalta

Omistajat

**Tila 79-403-16-222 , MAKELA**

Nimi: Inkinen Ritva Alice  
Osoite: Saamankuja 12, 29200 Harjavalta  
Nimi: Inkinen Veli Markus

Osoite: Saamankuja 12, 29200 Harjavalta

**Tila 79-403-16-221 , SAAMAMÄKI**

Nimi: Ryhänen Johanna Kristiina  
 Osoite: Saamankuja 2, 29200 Harjavalta  
 Nimi: Ryhänen Vesa Matti Tapani  
 Osoite: Saamankuja 2, 29200 Harjavalta

Omistajat ja omistusperusteet

**Tila 79-403-16-215 , SAAMA**

Yhteisomistus

Nimi: Järvinen Inkeri Aleksandra oikeudenomistajat  
 Osoite: Keskuskatu 2 AS 8, 29200 Harjavalta  
 Nimi: Järvinen Seppo Ilmari  
 Osoite: Sammonkatu 5 AS 18, 29200 Harjavalta  
 Nimi: Järvinen Tuula Ritva Kyllikki  
 Osoite: Keskustie 2 as 8, 29200 Harjavalta  
 Nimi: Puutteellinen henkilötieto

Kuvaus: Isomäen torpan rökkiöt sijaitsevat Hiirijärveltä Helsingin-Porin tielle johtavan Niitynrinnantien itäpuolella loivalla harjanteella.

Saamanmäen muinaisjäännösalue käsittää ns. Isomäen torpan ja Saaman torpan alueet. Isomäen torpan aitan (myöhemmin nimellä Vennola) takana on halkaisijaltaan 15 m kiuas, jonka korkeus on 2 m. Röykkiössä on viisi kaivantoa. Toinen rökkiö sijaitsee 30 m edellisestä etelään, lähellä pellon reunaa. Röykkiön halkaisija on 3 m ja korkeus puoli metriä. Kiuas on pahoin hajotettu. Osa kivistä voi olla pellostä kerättyjä. Paikalla on ollut kolmaskin rökkiö, joka on hävitetty.

Niitynrinnantien länsipuolella on pellon reunassa pieni viljelemätön saareke, jossa sijaitsee matala rökkiö. Saarekkeella on ollut ns. Saaman torppa, jonka kellarikuoppa on vielä näkyvissä. Röykkiö on kellarin vieressä. Sen halkaisija on 7 - 8 m. Röykkiöstä on tietä levitettäessä leikattu osa pois. Paikalla on ollut toinenkin rökkiö, joka on tietä tehtäessä hävitetty. Saaman torpan rökkiöt on tutkittu vuonna 1906. Toisesta löytyi palaneita luita. Saaman-Isomäen kivikautinen asuinpaikka sijaitsee Vennolan talon ja Saaman torpan alueella hiidenkiukaiden ympäristössä, lounaisrinteessä. Asuinpaikka ajoittunee Kiukaisen kulttuuriin. Asuinpaikan keskipistekoordinaatti on p=6808560, i = 3234896 ja z = 30–35



**Huhrantie W 79 01 0007**

Muinaisjäännöstyyppi: kivirakenteet - röykkiöt  
Ajoitus: pronssikautinen  
Rauhoitusluokka: 1  
Lukumäärä 3  
Etäisyystieto: Harjavallan kirkosta 6 km lounaaseen.  
Peruskartta: 113406 Panelia  
Koordinaatit: p: 6809041 i: 3234689 z: 27  
Diat:-  
Valokuvat:-  
Maastokarttaote s.65  
Omistajat  
**Tila 79-434-2-188 , KUUSISTO**

## Yhteisomistus

Nimi: Kuusisto Aino Elina oikeudenomistajat  
Osoite: Metsäkulmantie 360, 29200 Harjavalta  
Nimi: Kuusisto Pentti Antero oikeudenomistajat  
Osoite: Metsäkulmantie 360, 29200 Harjavalta

Kuvaus: Röykkiöt sijaitsevat Jutintien ja Sievarintien välisellä alueella mäen laella ja luoteisrinteessä. Eteläisimmän röykkiön halkaisija on 5 m ja korkeus metrin. Röykkiö on pyöreä, linssimäinen. Keskellä on kuoppa, joka ei yllä pohjaan asti. Edellisestä noin 100 m pohjoiseen olevan röykkiön halkaisija on 9 m ja korkeus noin metrin. Keskellä on noin metrin halkaisijaltaan oleva kuoppa. Tästä röykkiöstä noin 20 m luoteeseen on halkaisijaltaan noin 9 m oleva röykkiö. Korkeutta sillä on 1,5 m ja keskellä on syvä kuoppa. Kuopan sivussa on näkyvä kylmämuurausta.

**Huhrantie E 79 01 0008**

Muinaisjäännytyyppi: kivirakenteet - röykkiöt  
Ajoitus: pronssikautinen  
Rauhoitusluokka: 1  
Lukumäärä 3  
Etäisyystieto: Harjavallan kirkosta 6 km lounaaseen.  
Peruskartta: 113406 Panelia  
Koordinaatit: p: 6809165 i: 3234982 z: 27,5  
Diat:-  
Valokuvat:-  
Maastokarttaote s. 66  
Omistajat  
**Tila 79-434-2-188 , KUUSISTO**

## Yhteisomistus

Nimi: Kuusisto Aino Elina oikeudenomistajat  
Osoite: Metsäkulmantie 360, 29200 Harjavalta  
Nimi: Kuusisto Pentti Antero oikeudenomistajat  
Osoite: Metsäkulmantie 360, 29200 Harjavalta

Kuvaus: Röykkiöt sijaitsevat Sievarintiestä noin 200 m länteen metsätien varrella, suhteellisen tasaisessa maastossa noin 50 m pitkässä lounais-kaakkois-suuntaisessa rivissä. Metsätien eteläpuolella olevassa röykkiössä on suuri silmäkivi, jonka ympärille kiuas on kasattu. Röykkiön halkaisija on 6 m. Metsätien pohjoispuolella, tien laidassa olevan röykkiön halkaisija on 7 m ja korkeus metrin. Pintaa on myllätty. Edellisestä noin 4 m pohjoiseen oleva röykkiön halkaisija on 10 m. Korkeus on 1,5 m ja keskellä on kolme kuoppaa.

**Kuusisto E 79 01 0009**

Muinaisjäännöstyyppi: asuinpaikat  
Ajoitus: kivikautinen  
Rauhoitusluokka: 2  
Lukumäärä 1  
Etäisyystieto: Harjavallan kirkosta 5 km lounaaseen.  
Peruskartta: 113406 Panelia  
Koordinaatit: p: 6809149 i: 3235272 z: 27,5  
Diat:-  
Valokuvat:-  
Maastokarttaote s. 67  
Omistajat  
**Tila 79-434-2-188 , KUUSISTO**

## Yhteisomistus

Nimi: Kuusisto Aino Elina oikeudenomistajat  
Osoite: Metsäkulmantie 360, 29200 Harjavalta  
Nimi: Kuusisto Pentti Antero oikeudenomistajat  
Osoite: Metsäkulmantie 360, 29200 Harjavalta

**Tila 79-434-14-2 , RAUHALA**

Nimi: Barry Pekka Patrick  
Osoite: Kangastie 13 A 5, 36220 Kangasala  
Nimi: Ampuja Kirsti Katri Kyllikki oikeudenomistajat  
Osoite: Hiittenkiukaantie 160, 29200 Harjavalta

Kuvaus: Asuinpaikka sijaitsee Sievarintien molemmin puolin Kuusiston talosta kaakkoon ja lounaaseen. Paikka on loivaa luoteisrinnettä, osittain hiekanottoaluetta. Paikalta on kiviesineitä ja hiukan keramiikkaa.

**Heinilä W (Taalperi) 79 01 0010**

Muinaisjäänöstyyppi: kivirakenteet - röykkiöt  
Ajoitus: pronssikautinen  
Rauhoitusluokka: 1  
Lukumäärä 6  
Etäisyystieto: Harjavallan kirkosta 4,5 km lounaaseen.  
Peruskartta: 113406 Panelia  
Koordinaatit: p: 6809489 i: 3235515 z: 28  
Diat:-  
Valokuvat:-  
Maastokarttaote s.68  
Omistajat  
**Tila 79-434-2-192 , HEINILÄ**

Nimi: Simula Niko Markus Oskari  
Osoite: Satakunnantie 95, 29200 Harjavalta

Kuvaus: Röykkiöt sijaitsevat Sievarintien länsipuolella tien vieressä olevassa metsikössä loivassa luoteisrinteessä, noin 20 x 20m alalla ja Inkisen talosta 100 m koilliseen. Röykkiöiden halkaisijat ovat 7 - 10 m:iin. Useimpia röykkiöitä pengottu. Yhdessä näkyvissä paasiarkun jäännöksiä ja ainakin yksi röykkiöistä on silmäkivellinen. Kaksi röykkiöistä on tutkittu vuonna 1906. Toisesta saatiin löytöinä hiiltä.

**Heinilä E 79 01 0011**

Muinaisjäännöstyyppi: kivirakenteet - röykkiöt  
Ajoitus: pronssikautinen  
Rauhoitusluokka: 2  
Lukumäärä 1  
Etäisyystieto: Harjavallan kirkosta 4 km lounaaseen.  
Peruskartta: 114304 Nakkila  
Koordinaatit: p: 6809577 i: 3235785 z: 35  
Diat:-  
Valokuvat:-  
Maastokarttaote s. 69  
Omistajat  
**Tila 79-434-2-192 , HEINILÄ**

Nimi: Simula Niko Markus Oskari  
Osoite: Satakunnantie 95, 29200 Harjavalta

Kuvaus: Röykkiö sijaitsee Sievarintien eteläpuolella loivassa luoteisrinteessä. Sen läpimitta on 10 m ja korkeus metrin. Se on hajotettu. Ainoastaan keskustassa on enemmän kiviä.

**Peltoniemi 79 01 0012**

Muinaisjäännöstyyppi: kivirakenteet - röykkiöt  
Ajoitus: pronssikautinen  
Rauhoitusluokka: 1  
Lukumäärä 2  
Etäisyystieto: Harjavallan kirkosta 6 km lounaaseen.  
Peruskartta: 113406 Panelia  
Koordinaatit: p: 6808130 i: 3235420 z: 32,5  
Diat:-  
Valokuvat:-  
Maastokarttaote s. 70  
Omistaja  
**Tila 79-403-3-19 , TÖYRYLÄ**

Nimi: Majuri Antti Uolevi  
Osoite: Niittyrinntie 148, 29200 Harjavalta

Kuvaus: Röykkiöt sijaitsevat Jutintien varrella, sen pohjoispuolella Töyrylän talon piha-  
piirissä loivan mäen laella, pohjoisrinteen yläpuolella. Toisen röykkiön halkaisija on 12  
m ja korkeus metrin. Reunaltaan se on epäsäännöllinen, sivuilla on joitakin matalia pai-  
nanteita. Pinta on keskustassa tasainen ja ehjän näköinen. Edellisen vieressä on toinen  
röykkiö, josta on jäljellä vain joitakin maantasalla olevia kiviä.

**Kotämäki 79 01 0013**

Muinaisjäänöstyyppi: kivrakenteet - röykkiöt

Ajoitus: ajoittamaton

Rauhoitusluokka: 1

Lukumäärä 1

Etäisyystieto: Harjavallan kirkosta 7 km lounaaseen.

Peruskartta: 113406 Panelia

Koordinaatit: p: 6806468 i: 3235678 z: 40

Diat:-

Valokuvat:-

Maastokarttaote s. 71

Omistajat

**Tila 79-407-1-48 , YLI-KLEEMOLA**

Nimi: YLI-Kleemola Matti Sakari

Osoite: Hiirijärven Koulutie 27 as 1, 29200 Harjavalta

Kuvaus: Röykkiö sijaitsee Hiirijärveltä Paneliaan johtavan tien länsipuolella, mäellä. Sen halkaisija on 3 m ja korkeus noin 0,4 m. Röykkiö on maatunut, pienistä kivistä koottu kumpu, jossa on pari pientä kuoppaa.

**Kuusisto W 79 01 0014**

Muinaisjäännöstyyppi: asuinpaikat  
Ajoitus: kivikautinen?  
Rauhoitusluokka: 2  
Lukumäärä 1  
Etäisyystieto: Harjavallan kirkosta 7 km lounaaseen.  
Peruskartta: 113406 Panelia  
Koordinaatit: p: 6808777 i: 3233529 z: 30  
Diat:-  
Valokuvat:-  
Maastokarttaote s. 72  
Omistajat

**Tila 79-407-1-22 , KUUSISTO**

Omistajat  
Nimi: Kuusisto Airi Anelma

Kuvaus: Mahdollinen asuinpaikka sijaitsee lähellä Kiukaisten rajaa, Nakkilaan johtavan Matomäentien lounaispuolella ja Kuusiston talon länsipuolella mäen rinteessä ja mahdollisesti pellolla. Vuosisadan alkupuolella tehdyt löydökset ovat pääasiassa hioimia. Kainismäen asuinpaikka sijaitsee noin 600 m pohjoiseen ja on mahdollista, että tämäkin paikka kuuluu samaan asuinpaikkavyöhykkeeseen.

**Inventointihavainnot**

Inventointiaikana Kuusisto W kohteen lähimetsä kaadettiin ja maaperä muokattiin. Jos asuinpaikka jatkuu pellonreunasta metsään on mahdollista, että sen pinta joutui laikutukselle alttiiksi. Asuinpaikasta 300 metriä kaakkoon löytyi Hakalan uusi kivikautinen asuinpaikka ja on mahdollista, että nämä asuinpaikat liittyvät samaan asuinpaikkavyöhykkeeseen.



**Hiittenharju (Laurilan hiekkakuoppa) 79 01 0015**

Muinaisjäännöstyyppi: asuinpaikat  
Ajoitus: kivikautinen  
Rauhoitusluokka: 2  
Lukumäärä 1  
Etäisyystieto: Harjavallan kirkosta 1,8 km etelälounaaseen.  
Peruskartta: 113409 Peipohja  
Koordinaatit: p: 6808720 i: 3239580 z: 37  
Diat: 58515,58526 – 58529, 58531 - 58566  
Valokuvat: 141235, 141242 – 141243, 141245 - 141260  
Maastokarttaote s. 73

Omistajat

**Tila 79-403-5-185 , KARIHARJU**

Nimi: Harjavallan kauppala

Osoite: 29200 Harjavalta

**Tila 79-403-4-114 , LAPILANKANGAS I**

Nimi: Harjavallan kaupunki

Osoite: Satakunnantie 110, 29200 Harjavalta

**Tila 79-403-6-77 , SANTA HARJU**

Nimi: Harjavallan kaupunki

Osoite: Satakunnantie 110, 29200 Harjavalta

Omistajat

**Tila 79-403-5-246 , TAMMELA**

Nimi: Tammi Tauno Alfred oikeudenomistajat

Osoite: Siikatie 5, 29200 Harjavalta

Omistajat ja omistusperusteet

**Tila 79-403-5-254 , UUSI-SIMULA**

Yhteisomistus

Nimi: Heino Mirja Anneli

Osoite: Katiskakuja 4, 29200 Harjavalta

Nimi: Heino Teuvo Tapio

Osoite: Katiskakuja 4, 29200 Harjavalta

**Tila 79-403-15-0 , HÄLLINPUISTO**

Nimi: Harjavallan kaupunki

Osoite: Satakunnantie 110, 29200 Harjavalta

## **Tila 79-403-5-195 , MONTTU**

Nimi: Harjavallan kaupunki

Osoite: Satakunnantie 110, 29200 Harjavalta

Kuvaus: Kivikautinen asuinpaikka-alue sijaitsee Hiittenharjun länsirinteellä. Kohde on soranajon pahasti tuhoama, mutta koska asuinpaikka on noin kilometrin pituinen on sitä vielä paikoin jäljelläkin. Vuonna 1982 tehtiin alueella kartoitus, jossa selvitettiin ne hiekkakuopat, joissa vielä oli havaittavissa asuinpaikkalöytöjä. Niitä todettiin viiden erillisen kuopan reunoilta. Välisiä alueita ei ehditty tutkia riittävästi.

Kohteen kaivaustutkimusten perusteella paikka kuuluu Pyheensillan vaiheeseen. Asuinpaikalta on keramiikkaa 5,5 kg. Palasista on todettu ainakin 33 astiaa. Keramiikan joukossa on myös kampaleimoin koristettua asbestikeramiikkaa. Kiviesineistö on runsasta, erityisesti mainittakoon pienikokoiset työkalut. Paikalta on myös yksi meripihkakoru. Piitä on vain muutama iskos. Palaneiden luiden joukossa on useita esineiden kappaleita.

Alueen eteläosassa maastossa on havaittu matalia, soikeita noin 8 x 15 m:n laajuisia painanteita, jotka voisivat olla asumusten pohjia. Myös alueen pohjoispäästä, läheltä Porintietä ( koordinaatit p = 6809060, i= 3239680) on löydetty 8 x 7 m:n laajuinen koillislounais-suuntainen kuopanne, jonka koillispäässä on mahdollinen liesikiveys.

Alueen pohjoispäästä tutkittiin vuonna 1983 punamultahauta. Se oli osittain tuhoutunut soranajossa. Hauta oli tehty asuinpaikkakerrokseen. Punamultaa siinä oli 30 cm vahvuksena länsiluode - itäkaakko -suuntaisena läikkänä.

### **Inventointihavainnot**

Inventoinnin yksi päätavoite oli havaita mahdolliset Hiittenharjun maastossa olevat kivikautiset asuinpainanteet. Koko Harjavallan alueella oleva Hiittenharjun osa käytiin tässä tarkoituksessa hyvin seikkaperäisesti läpi ja asuinpainanteita löytyikin 13 kappaletta. Seuraavassa luettelossa esitetään asuinpainanteiden koko, gps paikannuksella otettu sijainti, dia ja valokuvanumerot sekä tutkimushavainnot. Painanteet nimettiin Anne Vikkulan 1982 koekaivauksessa nimeämien hiekkakuoppien A-H mukaan. Kunkin hiekkakuopan läheisyydessä sijaitsevat painanteet numeroitiin erikseen. Vikkulan mukaan Hiittenharjun asuinpaikka on noin kilometrin mittainen ja sijaitsee 39 – 40 korkeudella meren pinnasta. Painanteita havaittiin korkeudelta 39 – 44 mpy. Painanteiden havainnoinnin lisäksi käytiin läpi hiekkakuoppien reunoilla olevat vanhat tunnetut löytöalueet. Hiekkakuoppien A – C reunoilta poimitut löydöt on tallennettu KM numerolle 36373:1-3. Hiekanotto alueelta on lopetettu ja löytöalueiden reunoissa on punertavaa kulttuurimaata ja löytöjä. Hiekkakuopista ja painanteista on kartta sivulla 96.

**Hiittenharjun painanteet**

<b>Painanne</b>	<b>koko Pit,lev,syv. m.</b>	<b>gps – paikannus</b>	<b>diat</b>	<b>valokuvat</b>
C1	7x5x0,7	p: 6808963 i: 323965	58526-27	141242

**Havainnot:** Painanne sijaitsee samalla asuinpaikkavyöhykkeellä, josta Helena Taskisen johdolla kaivettiin punamultahauta vuonna 1983. Painanteeseen tehdystä koepistosta paljastui paksu punertava huuhtoutunut kerros ja sen alta ruskea rikastunut kerros. Löytöjä ei kuopasta havaittu.

C2	8x4x0,5	p: 6808245 i: 3239671	58528-29	141243
----	---------	-----------------------	----------	--------

**Havainnot:** Painanne sijaitsee samalla asuinpaikkavyöhykkeellä, kuin painanne C1. Myös koepiston maannos oli samanlainen kuin C1 painanteessa eikä tästäkään painanteesta tullut löytöjä. Kuopan keskellä on pieni kivikasa, joka voi olla myöhemmin paikalle kerätty.

F1	8x4x0,5	p: 6808455 i: 3239623	58545-6	141252
----	---------	-----------------------	---------	--------

**Havainnot:** Painanteen keskelle on kaivettu 1x1 m kuoppa. Painanteeseen ei tehty koepistoa. Painanteen lähellä oleva hiekkakuopan reuna on punertavaa kulttuurimaata ja se on A. Vikkulankin kartoituksessa merkitty asuinpaikkavyöhykkeeksi.

F2	11x5x0,4	p: 6808510 i: 3239593	58547-8	141253
----	----------	-----------------------	---------	--------

**Havainnot:** Painanteen länsipääty on rouhaistu pois hiekanoton yhteydessä ja hiekkakuopan profiilissa näkyy, kuinka kulttuurimaa liittyy painanteen alueeseen. Hiekkakuopan reunalta poimittiin runsaasti kvartsi- ja porfyriitti-iskoksia painanteen alueelta. Hiekkakuopan valuvassa rinteessä oli myös palaneita kiviä. Löydöt on tallennettu KM numerolle 36373:13-16. Ks. kuva s. 106.

F3	10x5x0,6	p: 6808536 i: 3239550	58549-51	141254-5
----	----------	-----------------------	----------	----------

**Havainnot:** Painanne rajautuu eteläpäästään pururataan ja on siten eroosiolle altis. Painanteeseen ei tehty koepistoa.

F4	8x4x0,3	p: 6808551 i: 3239596	58552-3	141256-7
----	---------	-----------------------	---------	----------

**Havainnot:** Painannetta on ilmeisesti osittain peitetty eteläpäästä pururadan täytteillä. Painanteen yli kulkee polku metsälinjan suuntaisesti. Painanteeseen ei tehty koepistoa.

F5	11,5x4x0,7	p: 6808555 i: 3239614	58554-6	141258-9
----	------------	-----------------------	---------	----------

**Havainnot:** Painanteen koekuopassa oli kellertävä rikastunut kerros ja kuopasta löytyi yksi kvartsi-iskos (KM 36373:17). Ks. kuva s. 106.

Painanne	koko Pit,lev,syv. m.	gps – paikannus	diat	valokuvat
F6	8x6x30	p: 6808582 i: 3239637	58557	141260

**Havainnot:** Koepistosta löytyi yksi pieni kvartsi (KM 36373:18). Painanteessa ei ollut selvää kulttuurikerrosta, vaikkakin huuhtoutunut kerros oli hyvin punertava.

G1	10x5x0,5	p: 6808309 i: 3239601	58534-6	141246
----	----------	-----------------------	---------	--------

**Havainnot:** Koepistosta löytyi kaksi kvartsi-iskosta ja punertava kulttuurikerros. Painanteen läheisyydessä olevan hiekkakuopan reunassa on runsaasti palaneita kiviä, palanutta luuta ja kvartseja. Kvartsit on talletettu KM numerolle 36373:8.

G2	15x5x0,6	p: 6808300 i: 3239625	58537-41	141247-9
----	----------	-----------------------	----------	----------

**Havainnot:** Painanne on suurin, selkein ja näyttävin kaikista havaituista. Painanteen yli kulkee pururata ja keskikohtaa on peitetty sahanpuruilla. Painanteen alarinteen vallia on höylätty pururadan tasaamiseksi ja höyläysjäljissä on havaittavissa punertava kulttuurikerros. Samasta kohdasta löytyi palaneita kiviä, porfyriitti- ja kvartsi-iskoksia, sekä palanutta luuta. Painanne on uhanalaisin todetuista ja pururata tulisi siirtää toiseen paikkaan, koska sauvakävelijät tökkivät kulttuurikerrosta ilmaan sauvoillansa. Löydöt on tallennettu KM numerolle 36373: 9-11. Painanteesta on kuva kertomuksen sivulla 105.

G3	6x3x0,3	p: 6808316 i: 3239641	58542	141250
----	---------	-----------------------	-------	--------

**Havainnot:** Painanteen koepistosta löytyi porfyriitti-iskos. Painanne on matala ja vaikeasti hahmotettavissa. Löytö on tallennettu KM numerolle 36373:12.

G4	8x4x40	p: 6808321 i: 3239641	58543-4	141251
----	--------	-----------------------	---------	--------

**Havainnot:** Painanteen länsipuolelta kulkee pururata noin 2 m etäisyydeltä. Koepistosta ei tavattu löytöjä ja maaperä oli kellertävää rikastunutta kerrosta.

H1	11x5x0,6	p: 6808238 i: 3239571	58531-33	141245
----	----------	-----------------------	----------	--------

Anne Vikkulan raportissa v. 1982 kohdetta kutsutaan Asuinpaikkakohde H:ksi. Jussi-Pekka Taavitsainen kutsuu samaista aluetta kaivausraportissaan vuodelta 1978 Motocrossradaksi. Kohde kuuluu selvästikin samaan asuinpaikkaan ja painannerykelmään G – painanteiden kanssa, vaikka sijaitse hieman alempana rinteessä Alueen maastossa on vaikea saada selkeää kuvaa asuinpaikan topografiasta, jota hiekanotto ja motocrossrata ovat tuhonneet. Painanteen toinen pääty on ilmeisesti jäänyt radan alle. Motocrossradalla ja

hiekkakuopan reunoilla on punertava kulttuurikerros ja etenkin hiekkakuopan reunassa on runsaasti löytöjä kuten palanutta luuta, kvartseja ja porfyriittiä. Löytyipä rinteestä vielä saviastian palakin, jossa oli ollut orgaaninen sekoite, joka koostui ilmeisesti höyhenistä tai karvoista.

Taavitsaisen mukaan asuinpaikkalöydöt tulivat 38,5 – 39,5 metrin korkeudelta mpy. Inventoinnissa poimitut löydöt on talletettu KM numerolle 36373:4-7. Painanteesta on kuva kertomuksen sivulla 105.

**Matinharju 79 01 0016**

Muinaisjäännytyyppi: hautapaikat - hautaröykkiöt

Ajoitus: pronssikautinen

Rauhoitusluokka: 1

Lukumäärä 4

Etäisyystieto: Harjavallan kirkosta 3,5 km eteläkaakkoon.

Peruskartta: 113409 Peipohja

Koordinaatit: p: 6806940 i: 3241571 z: 57,5

Diat: 58516, 58517

Valokuvat: 141236, 141237

Maastokarttaote s. 74

Omistajat

**Tila 79-424-1-23 , METSÄ-YLINEN**

Nimi: RKO-Yhtiöt Oy

Osoite: Ruohomäenkulmantie 154 A, 27430 Panelia

Omistajat

Nimi: Rintamaa Rauno Kalevi

Osoite: Ruohomäenkulmantie 281, 27430 Panelia

**Tila 79-424-1-27 , KANKAANRANTA**

Yhteisomistus

Omistajat

Nimi: Paavilainen Eino Pekka oikeudenomistajat

Osoite: c/o Raimo Paavilainen Kankaanrannantie 56, 29200 Harjavalta

Nimi: Paavilainen Taimi

Osoite: Kankaanrannantie 56, 29200 Harjavalta

Kuvaus: Röykkiöt sijaitsevat korkealla hiekkaharjulla Porin valtatiestä 600 m länteen.

Röykkiöt ovat luoteis-kaakkois -suuntaisessa jonossa. Kolmen suurimman röykkiön halkaisijat ovat 15 m, 16 m ja 18 m. Lisäksi pohjoisimman röykkiön kaakkoissivussa kiinni on kivikehä. Sen halkaisija on 5 - 6 m. Kysymyksessä saattaa olla röykkiön pohjakiveys. Röykkiöiden alapuolella on näkyvissä kaksi allekkaista rantavallia. Matinharju on geologisten arvojensa perusteella rauhoitettu luonnonsuojelulla.

**Inventointihavainnot**

Röykkiöalueessa ei ole tapahtunut muutoksia sitten viime tarkastusten. Huolestuttavaa on kuitenkin, että heti luonnonsuojelun alueen rajasta luoteeseen on Hiittenharju vastikään ajettu soranotossa kokonaan pois. Röykkiöistä on kuva sivulla 107.

**Koukonmäki 79 01 0017**

Muinaisjäänöstyyppi: kivirakenteet - röykkiöt  
 Ajoitus: pronssikautinen  
 Rauhoitusluokka: 2/3  
 Lukumäärä 4  
 Etäisyystieto: Harjavallan kirkosta 7 km länteen.  
 Peruskartta: 114304 Nakkila  
 Koordinaatit: p: 6810805 i: 3233334 z: 20  
 Diat: 58567  
 Valokuvat: 141268  
 Maastokarttaote s. 75  
 Omistajat  
**Tila 79-434-3-66 , JAAKOLA**

Nimi: Jaakkola Harri Juhani  
 Osoite: Kaasankuja 30, 29200 Harjavalta

Kuvaus: Röykkiöt sijaitsevat lähellä Nakkilan rajaa viljelemättömällä moreenisaarekkeella, kahdessa ryhmässä. Toiset röykkiöt ovat sijainneet loivassa lounaisrinteessä, metsässä. Vuoden 1960 inventoinnin mukaan röykkiöt olivat kaiveltuja ja niiden muotoa oli vaikea havaita. Niitä ei löydetty vuoden 1985 inventoinnissa. Ilmeisesti ne ovat tuhoutuneet pelton raivauksen yhteydessä. Edellisistä röykkiöistä 150 - 200 m pohjoiseen samalla moreeniharjanteella, Nakkilan rajan tuntumassa sijaitsevat toiset kaksi röykkiötä. Niiden koot ovat 5 x 4 m ja 5,5 x 4 m.

**Inventointihavainnot**

Kohteen kuvauksessa röykkiöiden sanotaan sijainneen kahdessa ryhmässä: moreenisaarekkeella ja loivassa lounaisrinteessä. Lounaisrinne on nykyisellään peltoaukea ja Kaasankujan isäntä kertoi pellolla olleen kivikasan hänen isoisänsä kertoman mukaan alunpitäenkin koostuneen pellolta kerätyistä kivistä, eikä se niin ollen ollut aito röykkiö ensinkään. Moreenisaarekkeelta, jossa kasvaa sankka kuusimetsä, löytyi yksi sammalen peittämä matala röykkiö, joka sijaitsee saarekkeen korkeimmalla kohdalla, kuten röykkiöillä on tällä seudulla tapana sijaita. Metsäsaareke ulottuu Nakkilan puolelle ja Nakkilan puolen metsä oli hiljattain kaadettu ja metsäaurattu. Tällä alueella on tunnettu Nakkilan kohde nimeltä peltosaareke, josta on tunnettu röykkiöpohja. Alueelta löytyi neljä uutta röykkiötä, joista kolme on metsäaurattu. Seuraavassa luettelossa esitetään röykkiöiden koko, gps paikannuksella otettu sijainti, dia ja valokuvanumerot sekä tutkimushavainnot. Kertomuksen sivulla 95 on kartta röykkiöalueesta. Ks. kuvat s.108.

<b>Röykkiö</b>	<b>koko</b>	<b>gps – paikannus</b>	<b>diat</b>	<b>valokuvat</b>
	<b>Pit,lev,kork. m.</b>			
Koukonmäki	5x5x0,5 m.	p: 6810941 i: 3233355	58567	141268

Havainnot: Röykkiö sijaitsee sankassa kuusimetsässä ja on vaikeasti havaittavissa, koska röykkiön kivet ovat sammalen peitossa. Röykkiö sijaitsee ympäröivän maaston korkeimmalla kohdalla.



**Nakkila****Peltosaareke 1000 00 1237**

Muinaisjäännöstyyppi: hautapaikat - hautaröykkiöt

Ajoitus: pronssikautinen

Rauhoitusluokka: 2

Lukumäärä 4

Peruskartta: 114304 Nakkila

Koordinaatit: p: 6811000 i: 3233320 z: 22,5

Etäisyystieto: Nakkilan kirkosta 5,8 km etelään.

Diat: 58558 - 58566

Valokuvat: 141261 - 141267

Maastokarttaote: 94

Omistaja

**Tila 531-405-1-49 , PAJULA I**

Omistajat

Nimi: Kari Ilpo Kalevi

Osoite: Mäkirinnantie 124, 29250 Nakkila

Kuvaus: Ennen inventointia alueelta tunnettiin yksi röykkiö, joka sijaitsee noin 3 km Pori-Helsinki tiestä lounaaseen lähellä Kiukaisten rajaa. Paikka on metsäsaarekkeen kumpare 320 m Lukkalan talosta kaakkoon ja 60 m peltotiestä länteen. Kyseessä on röykkiön pohja. Sen halkaisija on 11 m. Reunat ovat vallimaiset. Keskellä kiveystä on jäljellä vähemmän. Röykkiön eteläpäässä on 1 x 1 x 0,5 m kuoppa. Röykkiö on sammaleen peittämä. Näkyvissä on mm. punaista hiekkakiveä.

Inventoinnissa alueelta löydettiin seuraavat neljä uutta röykkiötä:

<b>Röykkiö</b>	<b>koko</b> <b>Pit,lev,kork. m.</b>	<b>gps – paikannus</b>	<b>diat</b>	<b>valokuvat</b>
----------------	--	------------------------	-------------	------------------

Röykkiö 1	8x5x1 m.	p: 6810985 i: 3233363	58558-60	141261-63
-----------	----------	-----------------------	----------	-----------

Havainnot: Röykkiö sijaitsee raivatus metsän reunassa, Harjavallan kunnan rajan läheisyydessä. Harjavallan puolelta metsää ei ole kaadettu. Röykkiö sijaitsee ison maakiven lähellä ja ympäröivä maasto on äestetty. Röykkiö on maansekainen eivätkä sen rajat ole selkeästi määriteltävissä. Röykkiöstä on tielle ja pellon reunaan noin 50 metriä ja se sijaitsee pienen mäennyppylän korkeimmalla kohdalla.

Röykkiö 2	20x15x1	p: 6811002 i: 3233286	58561-63	141264-65
-----------	---------	-----------------------	----------	-----------

Röykkiö on kauttaaltaan aurattu ja sen yli menee kuusi aurausvakoja. Rakennelma on tehty punertavista laakakivistä ja sen keskellä on metrin halkaisijaltaan oleva silmäkivi. Röykkiö sijaitsee raivatus aukean keskellä, maaston korkeimmalla kohdalla.

<b>Röykkiö</b>	<b>koko Pit,lev,kork. m.</b>	<b>gps – paikannus</b>	<b>diat</b>	<b>valokuvat</b>
----------------	----------------------------------	------------------------	-------------	------------------

Röykkiö 3	4x3x0,5	p: 6811055 i: 3233281	58564-65	141266
-----------	---------	-----------------------	----------	--------

Röykkiö sijaitsee samalla kummulla kuin röykkiö 2, kummun pohjoisessa päässä. Myös tämän röykkiö on metsäaurattu.

Röykkiö 4	5x5x1	p: 6810999 I: 3233354	58566	141267
-----------	-------	-----------------------	-------	--------

Röykkiö on epämääräisen muotoinen ja sen punertavat laakakivet ovat paljastuneet metsäaurausvaoissa.

**Kaasanmäki N ja Kaasanmäki 79 01 0018**

Muinaisjäännöstyyppi: muinaisjäännösryhmät

Ajoitus: kivi- ja/tai pronssikautinen

Rauhoitusluokka: 1, lukumäärä 12

Peruskartta: 114304 Nakkila

Koordinaatit: p: 6811002 i: 3233815 z: 25

Diat: 58569

Valokuvat: 141270

Maastokarttaote s. 76

Omistajat

**Tila 79-434-3-66 , JAAKOLA**

Nimi: Jaakkola Harri Juhani

Osoite: Kaasankuja 30, 29200 Harjavalta

Kuvaus: Muinaisjäännöskompleksi, joka käsittää 12 hiidenkiuasta ja kivi- ja pronssikautisen asuinpaikan sijaitsee Nakkilan rajan tuntumassa Jaakolan talon läheisyydessä. Navetan pohjois-koillispuolella ja talon puutarhassa olevista neljästä röykkiöstä on kaksi tutkittu vuonna 1908. Toisesta röykkiöstä löytyi ohut kultalevy, palanutta luuta ja savias-tian paloja. Toisesta röykkiöstä, jota ei vuoden 1960 inventoinnissa enää löytynyt, savias-tian paloja ja palanutta luuta. Navetan eteläpuolella on myös röykkiö ja taloon tulevan tien risteyksen lähellä samoin. Röykkiöt sijaitsevat loivassa lounais-etelä-kaakkoisrinteessä. Loput röykkiöt ovat Nakkila-Harjavalta rajalinjalla. Röykkiöiden hal-kaisijat ovat 4 - 10 m. Osassa röykkiöitä on silmäkivi. Asuinpaikka sijaitsee etelärinteel-lä, hiidenkiukaiden sijaintialueella, ehkä myös lähipellolla. Paikalta on saatu kivesineitä.

**Inventointihavainnot**

Asuinpaikka ja osa röykkiöistä käytiin läpi Kaasanmäen isännän kanssa eikä niissä ha-vaittu muutoksia. Isäntä kertoi, että tilan navetan seinässä olevat kivet on aikoinaan otettu röykkiöstä.

**Kaasanmäki S 79 01 0019**

Muinaisjäänöstyyppi: kivrakenteet - röykkiöt  
Ajoitus: pronssikautinen  
Rauhoitusluokka: 1  
Lukumäärä 1  
Etäisyystieto: Harjavallan kirkosta 7 km länteen.  
Peruskartta: 114304 Nakkila  
Koordinaatit: p: 6810782 i: 3234016 z: 25  
Diat: -  
Valokuvat:-  
Maastokarttaote s. 77  
Omistajat  
Tila 79-434-3-66 , JAAKOLA

Nimi: Jaakkola Harri Juhani  
Osoite: Kaasankuja 30, 29200 Harjavalta

Kuvaus: Röykkiö sijaitsee lähellä Nakkilan rajaa, Kaasanmäen röykkiöistä 200 - 300 m kaakkoon Jaakkolan tien vieressä, sen koillispuolella. Röykkiön halkaisija on 10 m ja korkeus noin metrin. Röykkiö on loivasivuinen ja kokonaan sammaleen peittämä.

**Inventointihavainnot**

Röykkiö tarkastettiin inventoinnin yhteydessä eikä siinä havaittu muutoksia.

**Vainionmäki (Tuurmannin mäki) 79 01 0020**

Muinaisjäännöstyyppi: asuinpaikat  
Ajoitus: kivikautinen  
Rauhoitusluokka: 2  
Lukumäärä 2  
Etäisyystieto: Harjavallan kirkosta 6 km lounaaseen.  
Peruskartta: 114304 Nakkila  
Koordinaatit: p: 6810257 i: 3234369 z: 25  
Diat:-  
Valokuvat:-  
Maastokarttaote s. 78  
Omistajat  
**Tila 79-403-7-76 , VAINIOMÄKI**

Nimi: Jaakkola Jouko Veikko Antero oikeudenomistajat  
Osoite: Jaakkola Raili Hiittenkiukaantie 451, 29200 Harjavalta

Kuvaus: Mahdollinen asuinpaikka sijaitsee Hiirijärvelle johtavan tien itäpuolella, Vainionmäen talosta 300 m pohjoiseen peltojen keskellä olevan mäen länsi-luoteisrinteellä. Paikalta on löytynyt keramiikkaa, joka on joutunut hukkaan. Vuoden 1960 inventoinnissa paikka tarkastettiin, mutta mitään asuinpaikkaan viittaavaa ei havaittu. Kohde on todennäköisesti suurimmaksi osaksi tuhoutunut hiekanajossa?

**Inventointihavainnot**

Asuinpaikka sijaitsee peltojen keskellä olevassa metsäsaarekkeessa. Metsäsaarekkeen keskellä on pieni lampi, joka on syntynyt hiekkakuoppaan. Metsäsaareke kierrettiin kokonaan ja saarekettä ympäröivät pellon reunat tarkastettiin. Vaikka pellot oli juuri kynnetty ja tarkastus tehtiin sateella, jolloin havaintomahdollisuudet olivat erinomaiset, mitään asuinpaikkaan viittaavaa ei löytynyt.

**Koivumäki 79 01 0021**

Muinaisjäännöstyyppi: kivrakenteet - röykkiöt

Ajoitus: pronssikautinen

Rauhoitusluokka: 2/3

Lukumäärä 1

Etäisyystieto: Harjavallan kirkosta 4 km länteen.

Peruskartta: 114304 Nakkila

Koordinaatit: p: 6810762 i: 3236084 z: 27,5

Diat:-

Valokuvat:-

Maastokarttaote s. 79

Omistajat

**Tila 79-434-12-2 , KOIVUMÄKI**

Nimi: Inkinen Väinö

Osoite: Hiittenkiukaantie 174, 29200 Harjavalta

Kuvaus: Röykkiö sijaitsee Helsinki-Pori -tiestä 2 km länteen, Hiittenkiukaantien pohjoispuolella, Koivumäen talon pohjoisnurkalla, osaksi rakennuksen alla? Röykkiön kiviä on käytetty rakennustarpeiksi. Röykkiön halkaisija on 13 - 14 m.

**Kivitie 79 01 0022**

Muinaisjäännöstyyppi: kivrakenteet - röykkiöt

Ajoitus: pronssikautinen

Rauhoitusluokka: 1

Lukumäärä 9

Etäisyystieto: Harjavalan kirkosta 4,5 km länsilounaaseen.

Peruskartta: 114304 Nakkila

Koordinaatit: p: 6810175 i: 3235799 z: 30

Diat: 58520 – 58524

Valokuvat: 141239, 141240

Maastokarttaote s. 80

Omistajat

**Tila 79-434-3-180 , KANGASNIEMI**

Nimi: Pohjala Heikki Toivo Johannes

Osoite: Keisarintie 7, 29200 Harjavalta

Kuvaus: Röykkiöt sijaitsevat Helsinki-Pori -tiestä noin 2 km länteen, Hiittenkiukaantien eteläpuolella tasaisessa metsämaastossa noin 250 m pitkänä ja 60 - 70 m leveänä ja kaakkois-luoteis suuntaisena vyöhykkeenä. Paikka on vanhan metsätien nk. Kivitien varressa. Röykkiöiden koot vaihtelevat suuresti. Niiden halkaisijat ovat 4 - 30 m:iin. Röykkiöiden korkeudet ovat maantasaisista metrin korkuisiin. Kaikissa on penkomisen jälkiä. Röykkiöistä suurin, monumentaaliröykkiö on osittain tuhottu kivenajossa.

**Inventointihavainnot**

Kivitien röykkiöistä tarkastettiin röykkiöt 1 ja 3. Röykkiön 1 keskeltä otettu gps mittaus antoi arvon: 6810159/3235865+-8, diat: 58523-24 ja valokuvat: 141240. Röykkiön 3 gps mittaus: 6810344/3235756+-9, diat: 58520-22 ja valokuva: 141239.

**Sievarintie E 79 01 0023**

Muinaisjäännöstyyppi: asuinpaikat

Ajoitus: kivikautinen

Rauhoitusluokka: 3

Lukumäärä 1

Etäisyystieto: Harjavallan kirkosta 2 km länsilounaaseen.

Peruskartta: 114304 Nakkila

Koordinaatit: p: 6810562 i: 3238578 z: 31

Diat:-

Valokuvat:-

Maastokarttaote s. 81

Omistajat

**Tontti 79-204-7-2 , RATALA-7-NRO 2**

Pyytämiäsi tietoja ei ole saatavilla.

Kuvaus: Asuinpaikka sijaitsee Pori-Tampere rautatien ja Pori-Helsinki valtatie välissä, Porin tielle tehdasalueelta johtavan tien varressa. Maasto on tasaista mäntykangasta. Paikalla on Metsäntutkimuslaitoksen koealue. Asuinpaikka on ollut laaja, mutta se on tuhoutunut Outokummun tehtaan erilaisten rakennushankkeiden ja Metsäntutkimuslaitoksen maastokokeiden vuoksi pahoin. Vuonna 1994 paikalla tehtiin arkeologisia koekaivaustutkimuksia, minkä jälkeen kohde vapautettiin rauhoituksesta.

Asuinpaikka voidaan ajoittaa löydöstensä ja korkeutensa perusteella Kiukaisten kulttuurin aikaiseksi.

**Inventointihavainnot**

Asuinpaikka sijaitsee teollisuusalueella, johon on pääsy kielletty.



**Rauhala 79 01 0024**

Muinaisjäännöstyyppi: kivrakenteet - röykkiöt

Ajoitus: pronssikautinen

Rauhoitusluokka: 2

Lukumäärä 1

Etäisyystieto: Harjavallan kirkosta 4 km länteen.

Peruskartta: 114304 Nakkila

Koordinaatit: p: 6810669 i: 3236226 z: 30

Diat:-

Valokuvat:-

Maastokarttaote s. 82

Omistajat

**Tila 79-434-14-2 , RAUHALA**

Nimi: Barry Pekka Patrick

Osoite: Kangastie 13 A 5, 36220 Kangasala

Nimi: Ampuja Kirsti Katri Kyllikki oikeudenomistajat

Osoite: Hiittenkiukaantie 160, 29200 Harjavalta

Kuvaus: Röykkiö sijaitsee Pori-Helsinki tiestä 2 km länteen, Hiittenkiukaantien pohjoispuolella, aivan tien varressa, Rauhalan talosta 50 etelään, hyvin loivassa itärinteessä. Röykkiö on pohjaan asti purettu. Reunoilla on kiviä näkyvissä ja keskellä on iso maakivi. Röykkiön halkaisija on 12 - 14 m.

**Lyytikänharju 79 01 0025**

Muinaisjäännöstyyppi: asuinpaikat

Ajoitus: kivikautinen

Rauhoitusluokka: 2

Lukumäärä 1

Etäisyystieto: Harjavallan kirkosta 1,3 km etelälounaaseen.

Peruskartta: 114307 Harjavalta

Koordinaatit: p: 6809597 i: 3239454 z: 35

Diat: 58530

Valokuvat:141244

Maastokarttaote s. 83

Omistajat

**Tila 79-403-16-182 , MÄNTYMÄKI**

Nimi: Jaakkola Oili Hilja Maria

Osoite: Isoluodontie 187 B, 29180 Peräncylä

**Lunastusyksikkö 79-895-0-2 , HELSINKI-PORI VALTATIE N:O 2**

Pyytämiäsi tietoja ei ole saatavilla.

Kuvaus: Asuinpaikka on Helsinki-Pori-tien ja Harjavallan tien risteyksessä, Kokemäenjoen eteläpuolella kulkevan harjualueen luoteisosassa. Maasto on kangasmetsää. Alueella on suuri hiekkakuoppa, jonka ympärillä asuinpaikka on. Kohde on soranajon turmelema osittain, pääosiltaan kuitenkin tutkittu.

Paikalta on Pyheensillan keramiikkaa ainakin 16 astiasta. Lisäksi on Kiukaisten keramiikkaa, mikä osoittaa asutuksen jatkuneen myös myöhemmin. Lisäksi paikalta on runsaasti Pyheensillan liuskenuolenkärkiä, talttoja ja riipuksia.

**Inventointihavainnot**

Asuinpaikka sijaitsee taajama-alueella ja rakennetussa ympäristössä muinaisjäännöstä on vaikea enää hahmottaa.

**Jutintie S 79 01 0026**

Muinaisjäännöstyyppi: kivirakenteet - rökkiöt  
Ajoitus: ajoittamaton  
Rauhoitusluokka: 2  
Lukumäärä 2  
Etäisyystieto: Harjavallan kirkosta 6 km lounaaseen.  
Peruskartta: 113406 Panelia  
Koordinaatit: p: 6808825 i: 3234390 z: 25  
Diat:-  
Valokuvat:-  
Maastokarttaote s. 84  
Omistajat  
**Tila 79-403-16-216 , JUTI**

Nimi: Kause Jyrki Juhani  
Osoite: Hiittenkiukaantie 555, 29200 Harjavalta

Kuvaus: Rökkiöt sijaitsevat Jutintien eteläpuolella. Toinen rökkiö on n. 30 m tiestä ka-  
peassa tien ja peltojen välisessä metsikössä. Sen halkaisija on 8 - 10 m ja korkeutta sillä  
on 1 m. Rökkiö on kokonaan turpeen peittämä ja siitä noin 20 m Saamaan päin on pit-  
känomainen rökkiö, kooltaan noin 12 x 6 - 7 m ja korkeus on 1 m.

**Sievarintie W 79 01 0027**

Muinaisjäännöstyyppi: kivrakenteet - röykkiöt  
Ajoitus: pronssikautinen  
Rauhoitusluokka: 1  
Lukumäärä 2  
Etäisyystieto: Harjavallan kirkosta 6 km lounaaseen.  
Peruskartta: 113406 Panelia  
Koordinaatit: p: 6808765 i: 3234744 z: 35  
Diat:-  
Valokuvat:-  
Maastokarttaote s. 85  
Omistajat  
**Tila 79-403-16-216 , JUTI**

Nimi: Kause Jyrki Juhani  
Osoite: Hiittenkiukaantie 555, 29200 Harjavalta

Kuvaus: Röykkiöt sijaitsevat Sievarintien ja Jutintien risteyksestä 70 m pohjois-koilliseen pienen pellon pohjoispäässä, mäen harjalla. Toinen röykkiö on loivasti kupera, halkaisijaltaan 8 m ja korkeudeltaan 0.70 m. Edellisestä 5 m koilliseen on toinen röykkiö, jonka halkaisija on 10 m ja korkeutta sillä on 1 m.

**Huovintie 79 01 0028**

Muinaisjäännöstyyppi: kulkuväylät - tienpohjat

Ajoitus: rautakautinen ja/tai keskiaikainen

Rauhoitusluokka: 1

Lukumäärä 1

Etäisyystieto: Harjavallan kirkosta 2 km lounaaseen (eteläpää).

Peruskartta: 113409 Peipohja

Koordinaatit: p: 6807220 i: 3240210 z: 32,5

Diat:-

Valokuvat:-

Maastokarttaote s. 86

**Useita omistajia mm.**

**Tila 79-429-18-0 , KREETALA**

Nimi: Harjavallan kaupunki

Osoite: Satakunnantie 110, 29200 Harjavalta

Kuvaus: Tie kulkee Harjavallassa pitkin Hiittenharjua. Se on mahdollisesti ollut käytössä jo rautakaudella. Huovintiellä tarkoitetaan nykyisin Kokemäenjoen suusta Ulvilan seudulta Köyliön, Virttaan ja Oripään kautta Turkuun vienyttä tietä. Nimi viittaa tietä pitkin liikkuneisiin huoveihin. Unto Salon mukaan Harjavallan ja Kokemäen väliselle kankaalle Huovintien varteen rakennetut pronssikautiset rökkiöt tukevat tien varhaista käyttöä.

**Inventointihavainnot**

Harjavallan alueella Huovintie kulkee Hiittenharjun länsirinteellä. Hiittenharjun kohdalla Huovintietä on käytetty soranajossa ja tie on aika huonossa kunnossa raskaan ajokaluston jäljiltä.

**Nokelainen II 79 01 0029**

Muinaisjäännöstyyppi: kivrakenteet - röykkiöt

Ajoitus: pronssikautinen?

Rauhoitusluokka: 2

Lukumäärä 1

Etäisyystieto: Harjavallan kirkosta 6,5 km lounaaseen.

Peruskartta: 113406 Panelia

Koordinaatit: p: 6809352 i: 3233824 z: 30

Diat:-

Valokuvat:-

Maastokarttaote s. 87

Omistajat

**Tila 79-429-10-2 , NOKELAINEN II**

Nimi: Nokelainen Jouko Valio

Osoite: Seiväsojantie 22, 29200 Harjavalta

Kuvaus: Röykkiö sijaitsee Jutintien länsipuolella, Jutin talosta 400 m länteen, moreenimäellä. Röykkiön koko on 9,5 x 8,5 m. Kohde Nokelainen I sijaitsee noin 200 m etelä-kaakkoon.

**Jutintie E 79 01 0030**

Muinaisjäännöstyyppi: kivrakenteet - röykkiöt  
Ajoitus: pronssikautinen?  
Rauhoitusluokka: 2  
Lukumäärä 1  
Etäisyystieto: Harjavallan kirkosta 6 km lounaaseen.  
Peruskartta: 113406 Panelia  
Koordinaatit: p: 6808923 i: 3234558 z: 27,5  
Diat:-  
Valokuvat:-  
Maastokarttaote s. 88  
Omistajat  
**Tila 79-434-2-148 , HUHTA**

Nimi: Kaunistola Matti Simo Juhani  
Osoite: Metsäkulmantie 99, 29200 Harjavalta  
Nimi: Kaunistola Arja Riitta  
Osoite: Metsäkulmantie 99, 29200 Harjavalta

Kuvaus: Röykkiö sijaitsee Jutintien itäpuolella, noin 150 m tiestä, moreeniselänteellä. Sen halkaisija on 5,5 m. Lähistöllä on useita muita röykkiöitä.

**Katinhätä 79 01 0031**

Muinaisjäännöstyyppi: kivirakenteet - röykkiöt

Ajoitus: pronssikautinen?

Rauhoitusluokka: 2

Lukumäärä 1

Etäisyystieto: Harjavallan kirkosta 11 km pohjois-koilliseen.

Peruskartta: 114308 Kullaa

Koordinaatit: p: 6821662 i: 3242346 z: 37,5

Diat:58518

Valokuvat: 141238

Maastokarttaote s. 89

Omistajat

**Tila 79-439-7-1 , VAAJALA**

Nimi: Vaajala Seppo Kalevi

Osoite: Pitkäjärventie 407, 29320 Leineperi

Kuvaus: Röykkiö sijaitsee Leineperiin johtavan tien varrella, noin 50 m tiestä länteen, moreenikumpareella. Röykkiön eteläpuolella, noin 200 m päässä on Katinhätä -järvi. Röykkiön halkaisija on noin 5 m ja sitä on pengottu.

**Inventointihavainnot**

Röykkiölle annettu koordinaattikohta tarkastettiin gps paikantimen avulla ja paikalla oli kivinen, raivattu metsä, eikä kohdassa ollut mitään merkkiä röykkiöstä. Myös maastonkuvaus moreenikumpareesta sopisi paremmin noin 300 metriä kyseisestä kohdasta luoteeseen, josta löysin röykkiötä muistuttavan rakenteen. Tämä röykkiö on mielestäni kuitenkin epävarma, koska lähistöllä on runsaasti peltoraunioita. Röykkiöstä otettu koordinaatti antoi arvon: 6821932/3242133, joka vastaa KKJ peruskoordinaatistossa pistettä: 6812932/1562338. Myös maastokartassa 1143 08 Kullaa on muinaisjäännösmerkki ja teksti: "kiviröykkiö" alkuperäisessä kohdassa, josta en löytänyt mitään. Luultavimmin alkuperäisessä inventoinnissa koordinaatti on merkitty väärään paikkaan. Katinhännän "uusi" röykkiö on kooltaan 8 x 4 metriä ja noin puoli metriä korkea.



**Aronnokka 79 01 0032**

Muinaisjäännöstyyppi: asuinpaikat

Ajoitus: kivikautinen

Rauhoitusluokka: 2

Lukumäärä 1

Etäisyystieto: Harjavallan kirkosta 6,1 km koilliseen.

Peruskartta: 114307 Harjavalta

Koordinaatit: p: 6813254 i: 3246012 z:

Diat:58575

Valokuvat: 141276

Maastokarttaote s. 90

Omistajat

**Tila 79-440-1-14 , AROMAA**

**Yhteisomistus**

Nimi: Aromaa Pirjo Annikki

Osoite: Aromaantie 26, 29200 Harjavalta

Nimi: Aromaa Raimo Bernhard

Osoite: Aromaantie 26, 29200 Harjavalta

Kuvaus: Asuinpaikka sijaitsee Kokemäen joesta 6 km pohjoiseen ja 200 m luoteeseen Aronnokan talosta, luode-kaakko -suuntaisella harjulla, rinteeseen yläosassa. Paikalta on mm. löytöjä, jotka kuuluvat vasarakirveskulttuuriin (vasarakirveen puolikas, oikokirves). Keramiikkaa ei ole löydetty.  
Kohde on ent. Kokemäki 41

**Inventointihavainnot**

Maastokäynnin yhteydessä poimittiin asuinpaikalta kvartseja kohdasta: 6813216/3246099. Maanomistajan mukaan navetasta pohjoiseen päin koko harju on asuttu ja harjun länsirinteessä olevalta pellon reunalta tulee löytöjä koko matkalta. Isäntä oli kerännyt pellolta löytöjä vuosien varrella ja halusi luovuttaa ne inventoinnin yhteydessä. Löydöt on luettelointi KM numerolle: 36377:1-9. Asuinpaikka-alue on laajempi kuin aikaisemmin määritelty ja kohteen alue laajennettiin muinaisjäännösrekisteriin.

## 5. Uudet kohteet

Inventoinnissa löydettiin uudet kivikautiset asuinpaikat: Pitkähäällä ja Hakala sekä porfyriittiytimen löytöpaikka Palokangas, joista seuraavassa on kuvaukset.

### **Pitkähäällä 1000 00 6681**

Asuinpaikat

kivikautinen

-rauhotusluokka 2

Etäisyystieto: Harjavallan kirkosta 7 km lounaaseen.

Peruskartta: 113406 Panelia

Yhtenäiskoordinaatit: p: 6809003 /i: 3233814 z: 30

Koordinaattiselite: gps mittaus

Diat: 58574

Valokuvat: 141275

Maastokarttaote s. 91

Omistajat

**Tila 79-429-1-56 , INKINEN**

Nimi: Inkinen Jouni Markus

Osoite: Metsäkulmantie 334, 29200 Harjavalta

Kuvaus: Asuinpaikka sijaitsee Hiirijärveltä Helsingin – Porin tielle johtavan tien länsipuolella, noin 500 metriä Jutin talosta länsilounaaseen. Asuinpaikkaan viittaavat löydöt poimittiin peltomaasta, joka sijaitsee Saamanojan länsipuolella ja rajautuu Kaunismäen metsämaastoon. Juti W röykkiöalueen eteläpuolella pelto tekee mutkan metsäsaarekkeen sisään ja löydöt tulivat tämän pellon mutkan pohjoisreunalta. On ilmeistä, että asuinpaikka on jäljellä vielä muokkaamattomassa metsämaastossa löytöalueen pohjoispuolella. Pitkähäällä peltoalueelta poimittiin kvartsi-iskoksia, -ydin ja -kaavin (KM: 36374:1-3) noin 40 x 40 metrin alueelta, jonka keskikohdasta otettiin gps mittaus: p:6809003, i: 3233814 +-7 m. Peltomaa oli juuri muokattu havaintoaikana, eikä maassa ollut muita kivikautisen asutuksen merkkejä. Ks. kuva s. 109.

**Hakala 1000 00 6682**

Asuinpaikat  
kivikautinen  
-rauhitusluokka 2  
Etäisyystieto: Harjavallan kirkosta 7 km lounaaseen.  
Peruskartta: 113406 Panelia  
Yhtenäiskoordinaatit: p: 6808590 / i: 3233754 z: 32  
Koordinaattiselite: gps mittaus  
Diat:58572, 58573  
Valokuvat: 141273, 141274  
Maastokarttaote s. 92  
Omistajat  
**Tila 79-407-2-56 , MIKOLA**

Nimi: Anttila Jari Tapani  
Osoite: Ainonkatu 33 A 10, 53100 Lappeenranta  
Nimi: Eriksen-Anttila Ingunn Kristin  
Osoite: Nordbyringen 31 LEIL 9, 1474 Nordbyhagen, Norja  
Nimi: Anttila Kari Juhani  
Osoite: Hiirijärven Koulutie 45, 29200 Harjavalta  
Nimi: Anttila Jari Tapani  
Osoite: Ainonkatu 33 A 10, 53100 Lappeenranta

Kuvaus: Asuinpaikka sijaitsee lähellä Kiukaisten rajaa, Nakkilaan johtavan Matomäentien eteläpuolella Kuusiston ja Hakalan talojen puolivälissä Kellarmaan peltoaukeille laskeutuvassa loivassa mäen rinteessä. Hakalan ja Kuusiston talojen välistä metsää kaadettiin juuri inventointiaikana ja hakkuuaukean metsälaikutuksesta löytyi Kiukaisten keramiikkaa ja palanutta luuta. Löydöt tulivat hakkuuaukealla sijaitsevan maastonyppylän korkeimmalta kohdalta ja samassa paikassa oli runsaasti punertavia lohkekiviä, joita näillä seuduilla on yleensä ns. röykkiön pohjissa. Kohteesta luoteeseen 200 - 300 metriä sijaitsee Kuusisto W kivikautinen asuinpaikka.

Kohteesta poimitut löydöt on luetteloitu KM numerolle: 36375: 1-2. Ks. kuva s. 109.

**Palokangas 1000 00 6683**

Löytöpaikat, irtolöytöpaikat

kivikautinen

-rauhitusluokka ei määritelty

Etäisyystieto: Harjavallan kirkosta 3,6 km lounaaseen

Peruskartta: 113406 Panelia

Yhtenäiskoordinaatit: p: 6807435 / i: 3238333 z: 37

Koordinaattiselite: gps mittaus

Diat:-

Valokuvat:-

Maastokarttaote s. 93

Omistajat

**Tila 79-410-2-23 , SIIRTO-TALONEN**

Yhteisomistus (tietolähde: Lainhuutorekisteri 01.07.1999)

Omistajat

Nimi: Talonen Heikki Kaarlo

Osoite: Purjalantie 21, 32810 Peipohja

Nimi: Talonen Mikko Juhani

Osoite: Kuusitie 4 as 15, 23500 Uusikaupunki

Kuvaus: Porfyriittiä löytyi Hiittenharjun ja Hiirijärven kylän välisestä hiekkakangas-  
maastosta noin 1,7 km Hiittenharjun hiekkakuoppa H:sta lounaaseen. Alueen maasto on  
jäkälää kasvavaa mäntymetsää ja ydin löytyi lenkkipolun kuluttamasta urasta. Löytökoh-  
dan vieressä on suuri painanne, johon tehdystä koepistosta ei kuitenkaan tullut asumiseen  
viittaavia merkkejä. Kyseessä on Hiittenharjun rinteillä yleisesti esiintyvä dyynimuodos-  
telma, jonka hiekkaterassien lomassa on rinteiden suuntaisia luonnon muovaamia painan-  
teita.

Porfyriittiä on luetteloitu KM numerolle: 36376.

## 6. Löydöt

### 6.1. Aikaisemmat löydöt

Seuraavassa listassa on Museoviraston Muinaiskalupäiväkirjan ja lappuluettelon löydöt. Lopussa on Satakunnan Museon numeroille luetteloidut löydöt, sekä Turun Historiallisen Museon ja Hämeen Museon löydöt

KM	Kohde, löytö ja diariointipäivämäärä
78	Harjavalta Stenhacka
270	Harjavalta Merstola Stenyxa
442	Harjavalta Hiirijärvi Dubbelhacka med skafthål
443	Harjavalta Pirilä Sänksten
1809 6	Harjavalta Hiirijärvi Reikäase 10.10.1876
1992	Harjavalta Kraapo Tasatalta 15.11.1879
2040 48	Harjavalta Eskola Stenredskap 28.11.1880
2056 73	Harjavalta Mikkola Rätmejsel 29.01.1881
2056 74	Harjavalta Sten 29.01.1881
2065 96	Harjavalta Eskola Yxa med skafthål 24.03.1881
3640:14	Harjavalta Näyhälä Ylitalo Aseen katkelma vihreää kiveä.
4123 1-2	Harjavalta "kiuvas" Pr. Petkel, helmi 10.09.1902
4276 3	Harjavalta Kiviase 28.09.1903
4276 4	Harjavalta Poikkikirves 28.09.1903
4276 5	Harjavalta Hioinkivi 28.09.1903
4276 6	Harjavalta Hioinkivi 28.09.1903
4276 7	Harjavalta Piitikaren katkelma 28.09.1903
4286 1	Harjavalta Isonmäen torppa rillit 08.10.1903
4399 1-10	Harjavalta Saamanmäki tahkokiviä kiviajalta, aseita 21.06.1904
4570 1-7	Harjavalta Saamanmäki Tasatalta, saviastian kappale, hioinkivi, ym. 08.08.1905
4570 11	Harjavalta Polttamatonta eläimen luuta 08.08.1905
4570 12	Harjavalta Hioinkivi 08.08.1905
4570 13	Harjavalta Poltettua luun palaa 08.08.1905
4570 14	Harjavalta Tahkokivi 08.08.1905
4570 15	Harjavalta Poltettua luun palasta, saviastiankappeleita 08.08.1905
4570 16	Harjavalta Saviastian palasia 08.08.1905
4570 17	Harjavalta Saviastianpalasia 08.08.1905
4570 18	Harjavalta Hioinkivi 08.08.1905
4570 19	Harjavalta Hioinkivi 08.08.1905
4570 20	Harjavalta Saviastianpalasia 08.08.1905
4570 21	Harjavalta Tasatalta 08.08.1905
4570 22	Harjavalta Kiviaseen tekele 08.08.1905
4570 23	Harjavalta Kiviase 08.08.1905
4570 24	Harjavalta Saviastianpalasia 08.08.1905

- 4570 25 Harjavalta Saviastianpalasia 08.08.1905  
4570 26-28 Harjavalta Kiviase, hioinkivi,saviastianpalasia, ym. 08.08.1905  
4570 29 Harjavalta Kiviase 08.08.1905  
4570 30 Harjavalta Saviastianpalasia 08.08.1905  
4570 31 Harjavalta Kivilastuja 08.08.1905  
4570 32 Harjavalta Saamanmäen kylä Hioinkivi 08.08.1905  
4570 33 Harjavalta Saviastianpalasia 08.08.1905  
4570 34 Harjavalta Valinmuotti 08.08.1905  
4570 35 Harjavalta Hioinkivi 08.08.1905  
4570 8-10 Harjavalta Kirves, kourutaltoa, saviastian kappaleita, ym. 08.08.1905  
4644 1-12 Harjavalta Tasatalta, kiviase, hiomakivi, ym. 20.12.1905  
4644 13-15 Harjavalta Hiomakivi 20.12.1905  
4718 1-2 Harjavalta Sievarin metsä Hiomalaakojen palasia 17.08.1906  
4718 10-15 Harjavalta Saaman santakuoppa Asuinpaikkalöytöjä 17.08.1896  
4718 16 Harjavalta Taalperin torppa Saviastianpaloja 17.08.1896  
4718 17-38 Harjavalta Isomäki Asuinpaikkalöytöjä 17.08.1896  
4718 3-9 Harjavalta Juti Hioimien kappaleita 17.08.1896  
4718 39-41 Harjavalta Saamanmäki kiuas I Hautalöytöjä 17.08.1896  
4718 42 Harjavalta Saamanmäki kiuas II Hautalöytöjä 17.08.1896  
4718 43 Harjavalta Taalperi kiuas 1 Hautalöytöjä 17.08.1896  
4718 44 Harjavalta Taalperi kiuas 4 Hautalöytöjä 17.08.1896  
4718 45 Harjavalta Miekka 17.08.1896  
4907 1-5 Harjavalta kivik.as.löytöjä 03.08.1907  
4918 1-9 Harjavalta Kuusisto 17.08.1907  
4919 1 Harjavalta Saamanmäki Tasatalta 17.08.1907  
4919 10 Harjavalta Saaman- ja Isonmäen Hioinkivi 17.08.1907  
4919 2 Harjavalta Isomäenpelto Poikkikirves 17.08.1907  
4919 3 Harjavalta Isomäki Kiviase 17.08.1907  
4919 4-9 Harjavalta Poikkikirves, kiviase, saviastian palasia, ym. 17.08.1907  
4970 Harjavalta spegel 11.10.1907  
4992 1-10 Harjavalta Kaunismäen pelto as.paikkalöytöjä 24.10.1907  
5017 1-5 Harjavalta Saamanmäki as.paikkalöytöjä:kivikautisia 10.12.1907  
5018 1 Harjavalta Alhonoja kiviase 14.12.1907  
5095 1 Harjavalta As.p:poikkikirves 19.06.1908  
5095 2-3 Harjavalta Kuunoja As.p:hietakivilevyjen kappaleita 19.06.1908  
5104 1-20 Harjavalta Jaakkola hiidenkiuvas: saviast.paloja, luita, kultalevy 06.07.1908  
5169 1-17 Harjavalta Saamanmäki as.p.: kivik. esineitä 12.09.1908  
5248 1-3 Harjavalta Kaunismäki kivikaluja 06.11.1908  
5272 1-9 Harjavalta asp.:kourutaltoa, hioinkiviä 22.12.1908  
5281 1-2 Harjavalta Isomäki Hioinkivi ja reiällinen kivi 13.02.1909  
5320 1-6 Harjavalta Takarin santakuoppa Kivikirves, hiontakivi, ym. 28.04.1909  
5370 1-9 Harjavalta Saviastian kappaleita, ym 30.08.1909  
5437 1-14 Harjavalta Isomäki Kivityökaluja 11.11.1909  
5528 1-7 Harjavalta Isomäki kiviesineitä, saviesn. palasia 18.04.1910  
5554 1-8 Harjavalta Isomäki Kiviesineitä ja saviast. pal. 01.06.1910

5592 1-6	Harjavalta Saaman santakuoppa Kivikaluja 12.07.1910
5629:67-74	Harjavalta Torisevan kulma, kiviesineitä.
5686 1-7	Harjavalta Hioinkivi, kiviesineitä, rautalukko, ym. 03.11.1910
5808 1-4	Harjavalta Saaman santakuoppa Kiviesineitä 03.05.1911
5837 1-9	Harjavalta Saaman torppa Kiviesineitä 12.06.1911
5867 1-4	Harjavalta Saamanmäki Kiviaseita, ym. 02.08.1911
5923	Harjavalta Pappila Kiviesine 28.10.1911
5953 1-10	Harjavalta Hioinkivi, ym. 14.11.1911
6116 1-5	Harjavalta Isomäki Kiviä, saviastian kappaleita, ym. 22.08.1912
6192 1-3	Harjavalta Isomäki Kiviesineitä, saviastian palasia, ym. 01.11.1912
6496 1-8	Harjavalta Isomäki Kiviesineitä 07.11.1913
6512	Harjavalta Isomäki Kivikirves 12.12.1913
6677	Harjavalta Isomäki Kivikirves 07.07.1914
6694	Harjavalta Isomäki Kivitaltta 04.08.1914
8053 4	Harjavalta Reikäkivi 07.08.1922
8681	Harjavalta Kaunismäki Kivik. esineitä 06.07.1926
11505 1	Harjavalta Kaunismäki Taltta 13.08.1945
11506 2-39	Harjavalta Kaunismäki Pr.k. hautal. ja kivik. asp.l. 13.08.1945
11593 1-2	Harjavalta Kaunismäki Kivik. asp.l. 13.07.1946
11594 1-400	Harjavalta Kaunismäki Kivik. asp.l. kaivauslöytöjä 13.07.1946
12816 1-152	Harjavalta Kaunismäki Kivik. asp.l. 26.06.1951
13077	Harjavalta Kaunismaa Kivik. 09.09.1952
13554:1-9.	Harjavalta Aarne Kopiston tuomat inventointilöydöt.1956.
13842 1-616	Harjavalta Lyytikänharju Kivik. asp.kaivaus 27.10.1955
14885 1-3	Harjavalta Mauno Laurila Kvartsia, saviastian palasia 08.06.1960
17325	Harjavalta Lyytikänharju Asuinpaikkalöytö 02.11.1967
17326 1-3	Harjavalta Sievarintie Asuinpaikkalöytö 02.11.1967
19810	Harjavalta Pyöreäteräisen kiviesineen osa. 1975.
19811	Harjavalta Viitasen talon perunapelto Reikäkivi 27.01.1976
20004	Harjavalta Löytö 10.01.1977
20126 1-3	Harjavalta Asuinpaikkalöytöjä 13.09.1977
20259	Harjavalta Kivikirves 21.09.1978
20358 1-6	Harjavalta Laurilan monttu Asuinpaikkalöytöjä (ks. 20126) 24.11.1978
20429	Harjavalta Vanhatalon tl. Asuinpaikkalöytöjä 07.12.1978
20435 1-9	Harjavalta Asuinpaikkalöytöjä 13.12.1978
20493 1-629	Harjavalta Motocross-rata Asuinpaikkalöytöjä 16.03.1979
20726	Harjavalta Asuinpaikkalöytöjä 09.01.1980
20727 1-14	Harjavalta Asuinpaikkalöytöjä 09.01.1980
21673 1-53	Harjavalta Asuinpaikkalöytöjä 23.11.1982
21777	Harjavalta Asuinpaikkalöytöjä 31.12.1982
21932	Harjavalta Asuinpaikkalöytöjä 26.07.1983
22009 1-60	Harjavalta Asuinpaikkalöytöjä 27.09.1983
22010 1-555	Harjavalta Asuinpaikkalöytöjä 27.09.1983
23614	Harjavalta Kivitaltta 15.07.1987
28383 1-220	Harjavalta Sievarintie Asuinpaikkalöytö 22.09.1994
30391	Harjavalta Sierantie Asuinpaikkalöytöjä 22.09.1997

31515 Harjavalta Hiittenharju Kivitaltta 13.08.1999  
 35299 1-128 Harjavalta Saamanmäki Asuinpaikkalöytöjä 18.10.2005

### Satakunnan Museon löydöt

Pää- ja ala no.		Kohde, löytö ja saantivuosi.			
2217	1	Harjavalta	Niemen torppa	Esihistoriallinen Irtolöytö	1898
2217		Lahjoitus	Reikäkivi		
2535	1	Harjavalta	Simulan talo	Kivikautinen Irtolöytö	1897
2535		Lahjoitus	Oikokirves		
5400	1	Harjavalta	Hiirijärvi	Esihistoriallinen Irtolöytö	1904
5400		Lahjoitus	Reikäkivi		
5520	1	Harjavalta	Tolvin talo	Pronssi- ja/tai rautakautinen Irtolöytö	1903
5520		Lahjoitus	Pronssirengas		
5684	1	Harjavalta	Jutin talo	Kivikautinen Irtolöytö	1904
5684		Lahjoitus	Hioin		
6294	1	Harjavalta	Hiirijärvi	Kivikautinen Asuinpaikka	1906
6294-6316		Kaunismäen asuinpaikalta. 6294-6310 puuttuvat.			
6294		Lahjoitus	Hioin		
6337	1	Harjavalta	Jutin talo	Kivikautinen Asuinpaikka	1905
6337-6339		Jutin asuinpaikalta. Ks. esineluettelo.			
6337		Lahjoitus	Tuura		
7097	1	Harjavalta	Hiirijärvi	Esihistoriallinen Irtolöytö	1905
7097		Lahjoitus	Jauhinkivi		
7098	1	Harjavalta	Suomen talo	Kivikautinen Irtolöytö	1905
7098		Lahjoitus	Tuuran kappale		
7099	1	Harjavalta	Torttila	Kivikautinen Irtolöytö	1903
7099		Lahjoitus	Tuuran kappale		
8109	1	Harjavalta	?	Kivikautinen ?	1911
8109		Lahjoitus	Taltta		
8833	1	Harjavalta	Hiirijärven kylä	Kivikautinen Irtolöytö	1912
8833		Lahjoitus	Oikokirveen katkelma		
8864	1	Harjavalta	?	Kivikautinen ?	1913
8864		Lahjoitus	Tasatalta		
9296	1	Harjavalta	Harjavalta	Kivikautinen Irtolöytö	1913
9296		Lahjoitus	Tasatalta		
9297	1	Harjavalta	?	Historiallinen? Irtolöytö	1913
9297		Lahjoitus	Muottikiven katkelma		
9646	1	Harjavalta	Hiirijärven kylä	Kivikautinen Irtolöytö	1914
9646		Lahjoitus	Poikkikirves		
9702	1	Harjavalta	Harolan kylä	Kivikautinen Irtolöytö	1914
9702		Lahjoitus	Oikokirves		
9821	1	Harjavalta	Hiirijärven kylä	Kivikautinen Irtolöytö	1895
9821		Lahjoitus	Tasatalta		
10767	1	Harjavalta	Hiirijärven kylä	Kivikautinen Irtolöytö	1919



10767	Tasataltta				
10864	1 Harjavalta	Hiirijärven kylä	Kivikautinen	Irtolöytö	1920
10864	Lahjoitus	Oikokirveen katkelma			
10866	1 Harjavalta	Hiirijärven kylä	Kivikautinen	Irtolöytö	1919
10866	Lahjoitus	Taltoa			
10867	1 Harjavalta	Hiirijärven kylä	Esihistoriallinen	Irtolöytö	1919
10867	Lahjoitus	Kiviesineen katkelma			
10868	1 Harjavalta	Hiirijärven kylä	Kivikautinen	Irtolöytö	1919
10868	Lahjoitus	Tasataltta			
10869	1 Harjavalta	Hiirijärven kylä	Kivikautinen	Irtolöytö	1919
10869	Lahjoitus	Tasataltta			
11658	1 Harjavalta	Harjavallan kylä	Esihistoriallinen	Irtolöytö	1908
11658	Lahjoitus	Hioin			
11688	1 Harjavalta	? Kivikautinen	?		1924
11688	Lahjoitus	Vasarakirves			
11891	1 Harjavalta	Harjavalta	Esihistoriallinen	Irtolöytö	1926
		Läheltä Riittiön rökkiöitä.			
11891	Lahjoitus	Kiviesineen katkelma			
11892	1 Harjavalta	Harjavalta	Esihistoriallinen	Irtolöytö	1926
		Läheltä Riittiön rökkiöitä.	11892 Lahjoitus	Hioimen katkelma	
11893	1 Harjavalta	Harjavalta	Esihistoriallinen	Irtolöytö	1926
		Läheltä Riittiön rökkiöitä.	11893 Lahjoitus	Hioimen katkelma	
11894	1 Harjavalta	Harjavalta	Esihistoriallinen	Irtolöytö	1926
		Läheltä Riittiön rökkiöitä.	11894 Lahjoitus	Hioimen katkelma	
12742	1 Harjavalta	Harjavalta	Kivikautinen	Irtolöytö	1910
12742	Lahjoitus	Kiviesineen katkelma			
12743	1 Harjavalta	Harjavalta	Kivikautinen	Irtolöytö	1910
12743	Lahjoitus	Kiviesine			
14234	1 Harjavalta	? Pronssikautinen	Irtolöytö		1937
		Jäljennös. KM 4123.	14234 Ostettu	Onsikirves	
16355	3 Harjavalta	Torttilan kylä	Kivikautinen	Irtolöytö	1960
16355	Lahjoitus	Kivikauden esineitä			
16356	1 Harjavalta	Torttilan kylä	Kivikautinen	Irtolöytö	1960
16356	Lahjoitus	Riipuskivi			
16357	4 Harjavalta	Lyytikänharju	Kivikautinen	Asuinpaikka	1960
16357	Inventointi	Kivikauden esineitä			
16358	9 Harjavalta	Lyytikänharju	Kivikautinen	Asuinpaikka	1960
16358	Inventointi	Kivikauden esineitä			
16401	9 Harjavalta	Hiittenharju	Kivikautinen	Asuinpaikka	1960
16401	Tarkastus	Kivikauden esineitä			
16404	4 Harjavalta	Sievarantie	Kivikautinen	Asuinpaikka	1960
16404	Inventointi	Kivikauden esineitä			
16405	1 Harjavalta	Harjavallan koski	Rautakautinen	Irtolöytö	1937
16405	Ostettu	Partakirves			
16410	1 Harjavalta	Torttilan kylä	Kivikautinen	Irtolöytö	1961
16410	Lahjoitus	Oikokirves			

16414	16	Harjavalta	Kaunismäki	Kivi- ja/tai pronssik.	Asuinpaikka	1959
16414		Ostettu	Kivi- ja pronssikauden esineitä			
16420	1	Harjavalta	Sievarantie	Esihistoriallinen	Asuinpaikka	1961
16420		Inventointi	Keramiikan paloja			
16424	7	Harjavalta	Hiitteenharju	Kivikautinen	Asuinpaikka	1960
16424		Tarkastus	Kivikauden esineitä			
16425	4	Harjavalta	Hiitteenharju	Kivikautinen	Asuinpaikka	1960
16425		Tarkastus	Kivikauden esineitä			
16426	4	Harjavalta	Hiitteenharju	Kivikautinen	Asuinpaikka	1960
16426		Tarkastus	Kivikauden esineitä			
16427	2	Harjavalta	Hiitteenharju	Kivikautinen	Asuinpaikka	1960
16427		Tarkastus	Kivikauden esineitä			
16442	3	Harjavalta	Torttilan kylä	Kivikautinen	Irtolöytö	1961
16442		Lahjoitus	Kivikauden esineitä			
16445	67	Harjavalta	Hiitteenharju	Kivikautinen	Asuinpaikka	1960
16445:1		puuttuu.				
16445		Kaivaus	Kivikauden esineitä			
16446	1	Harjavalta	Hiitteenharju	Kivikautinen?	Asuinpaikka	1960
16446		Inventointi	Iskukivi			
16447	1	Harjavalta	Hiitteenharju	Kivikautinen	Asuinpaikka	1960
16447		Tarkastus	Kvartsi-iskoksia			
16448	1	Harjavalta	Hiitteenharju	Kivikautinen	Asuinpaikka	1960
16448		Tarkastus	Kvartsi-iskoksia			
16449	4	Harjavalta	Hiitteenharju	Kivikautinen	Asuinpaikka	1960
16449		Tarkastus	Kivikauden esineitä			
16452	6	Harjavalta	Lyytikänharju	Kivikautinen	Asuinpaikka	1959
16452		Tarkastus	Kivikauden esineitä			
16618	1	Harjavalta	Jutin hiekkakuoppa	Litorinamerenrantakerrostuma	1961	
16618		Tarkastus	Maanäyte			
16640	10	Harjavalta	Hiitteenharju	Kivikautinen	Asuinpaikka	1962
16640: 8, 9, 10		puuttuvat.				
16640		Tarkastus	Kivikauden esineitä			
16650	1	Harjavalta	Hiirijärven kylä	Kivikautinen	Irtolöytö	1963
16650		Lahjoitus	Vasarakirves			
17390	49	Harjavalta	Torttila	Esihistoriallinen?	Irtolöytö	1963
17390		Tarkastus	Savikiekkaja ja tiilen paloja			
17564	7	Harjavalta	Lyytikänharju	Kivikautinen	Asuinpaikka	1970
17564		Lahjoitus	Kivikauden esineitä			
17711	1	Harjavalta	Kokemäenjoki	Rautakautinen	Irtolöytö	1971
17711		Lahjoitus	Hevosenkäsolki			
17739	1	Harjavalta	Torttila	Kivikautinen	Irtolöytö	1971
17739		Lahjoitus	Poikkikirves			
17741	1	Harjavalta	Hiitteenharju	Esihistoriallinen	Irtolöytö	1971
17741		Lahjoitus	Hiekkakivi			
18553	4	Harjavalta	Hiitteenharju	Kivikautinen	Irtolöytö	1977
18553		Lahjoitus	Kivikauden esineitä			

18715 6	Harjavalta	Antilan kuoppa	Kivikautinen	Irtolöytö	1979
18715	Lahjoitus	Kivikauden esineitä			
18823 18	Harjavalta	Lyytikänharju	Kivikautinen	Irtolöytö	1978
18823:1-13	läheisten	Museoviraston kaivausten irtomaasta.			
		14-18 Martinkankaalta. Esine 12 puuttuu.			
18823	Lahjoitus	Kivikauden esineitä			

**Turun Historiallisen Museon** löydöt: 242 ja A 263

**Hämeen Museon** löytö: 1205: 22.

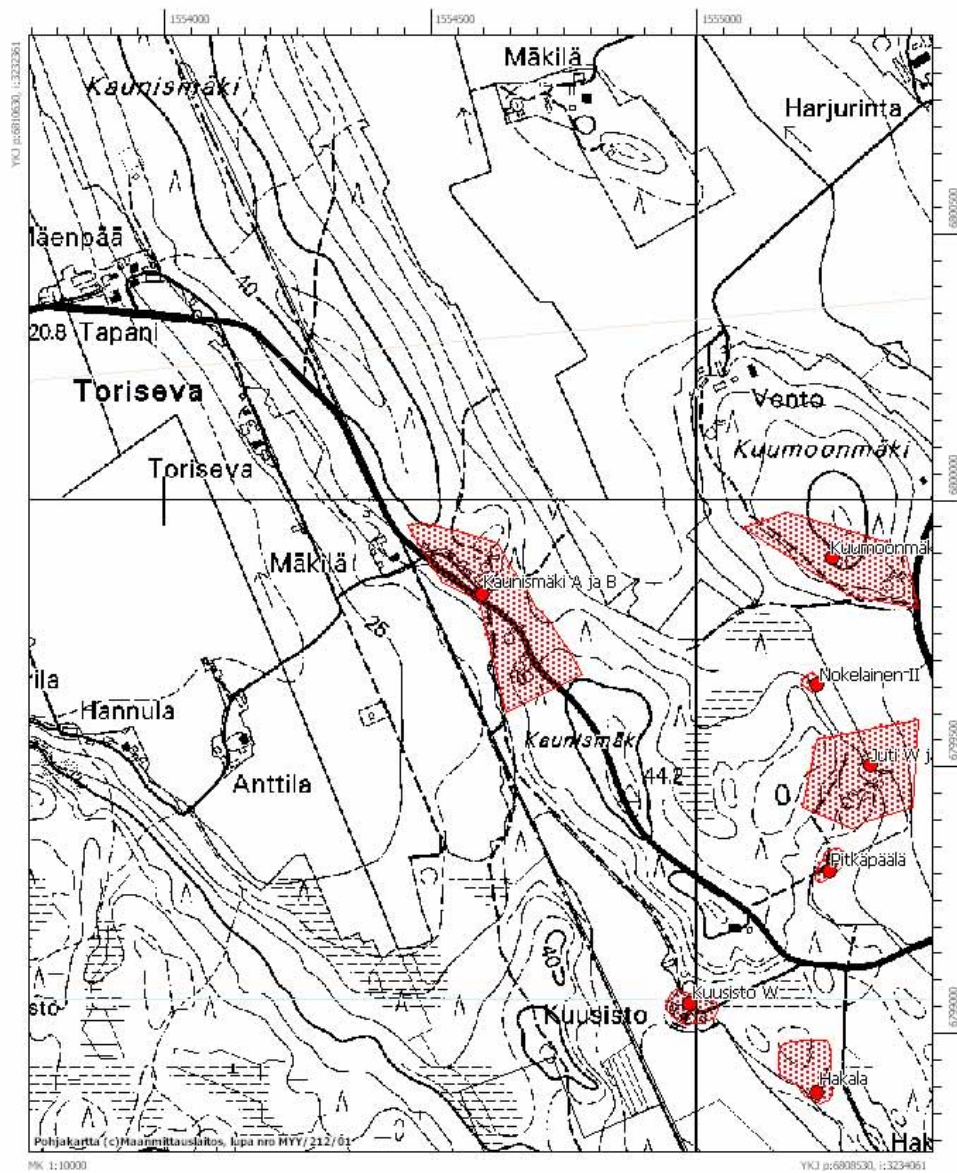
## 6.2. Inventoinnin yhteydessä talletetut uudet löydöt

<b>KM</b>	<b>Kohde</b>	<b>materiaali</b>
36373:1-18	Hiittenharju	kivikautisen asuinpaikan löytöjä
36374:1-2	Pitkääpää	kvartsikaavin ja iskoksia
36375:1-2	Hakala	keramiikkaa ja palanutta luuta
36376	Palokangas	porfyriittiydin
36377:1-9	Aronnokka	kivikautisen asuinpaikan löytöjä

## 7. Maastokarttaotteet kohteista

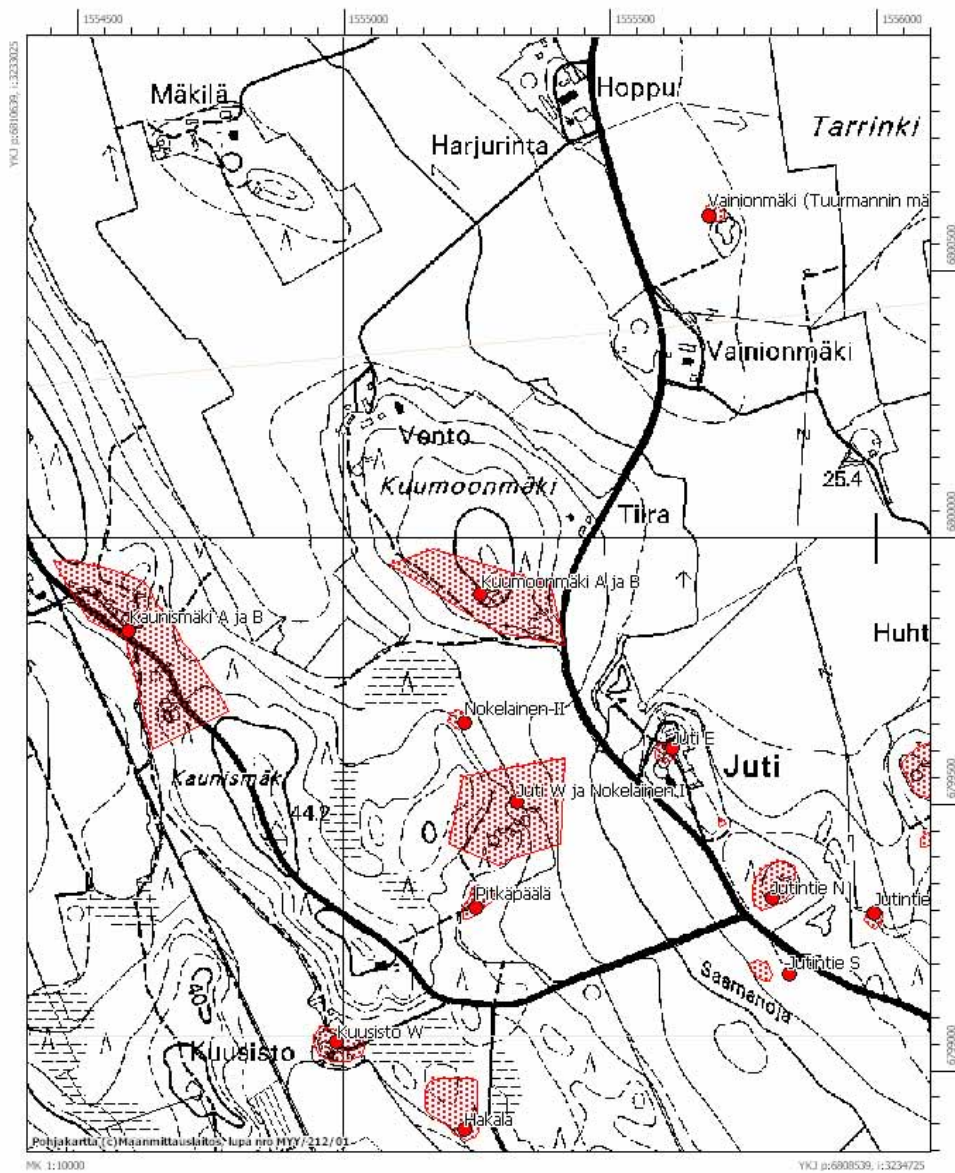
Maastokarttaote

Kaunismäki A ja B



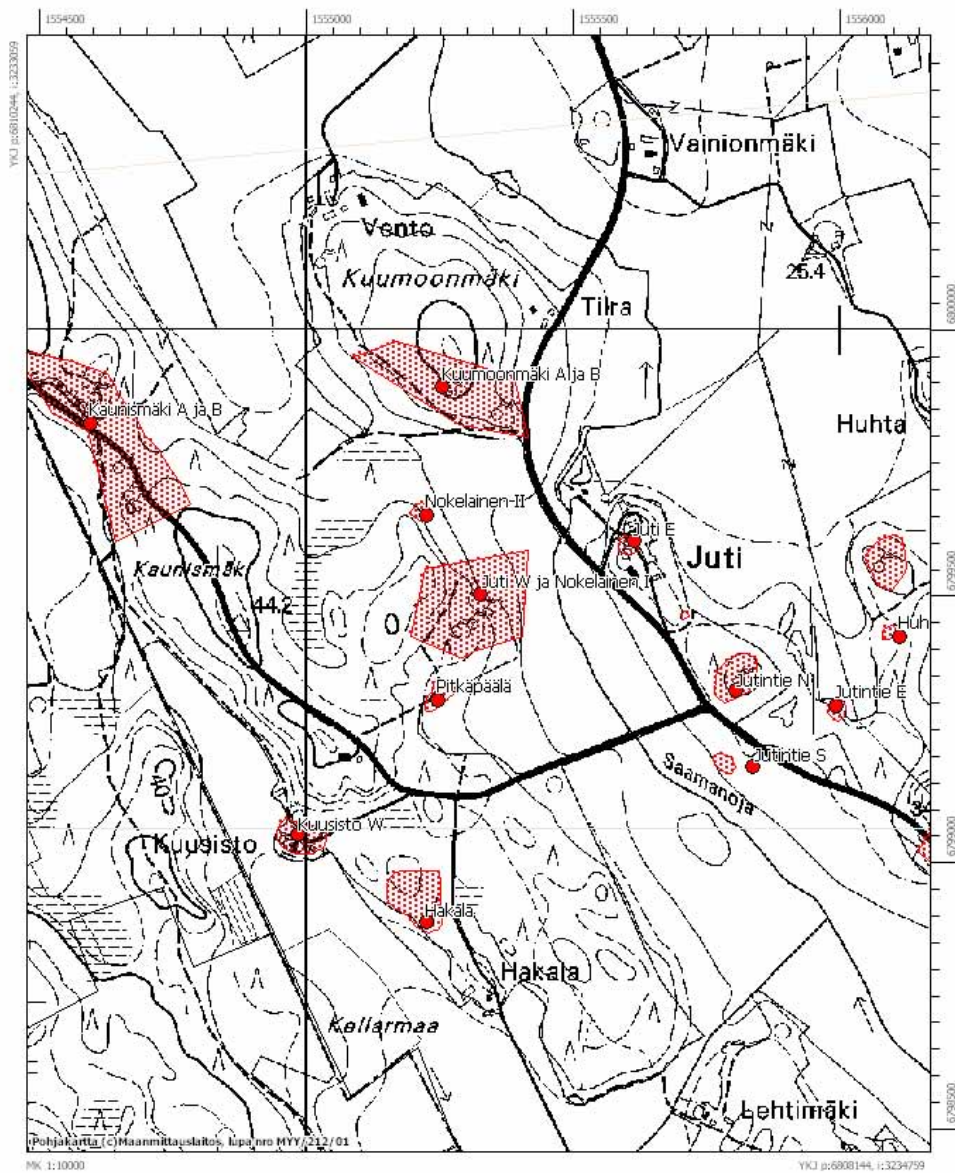
Maastokarttaote

Kuumoonmäki A ja B



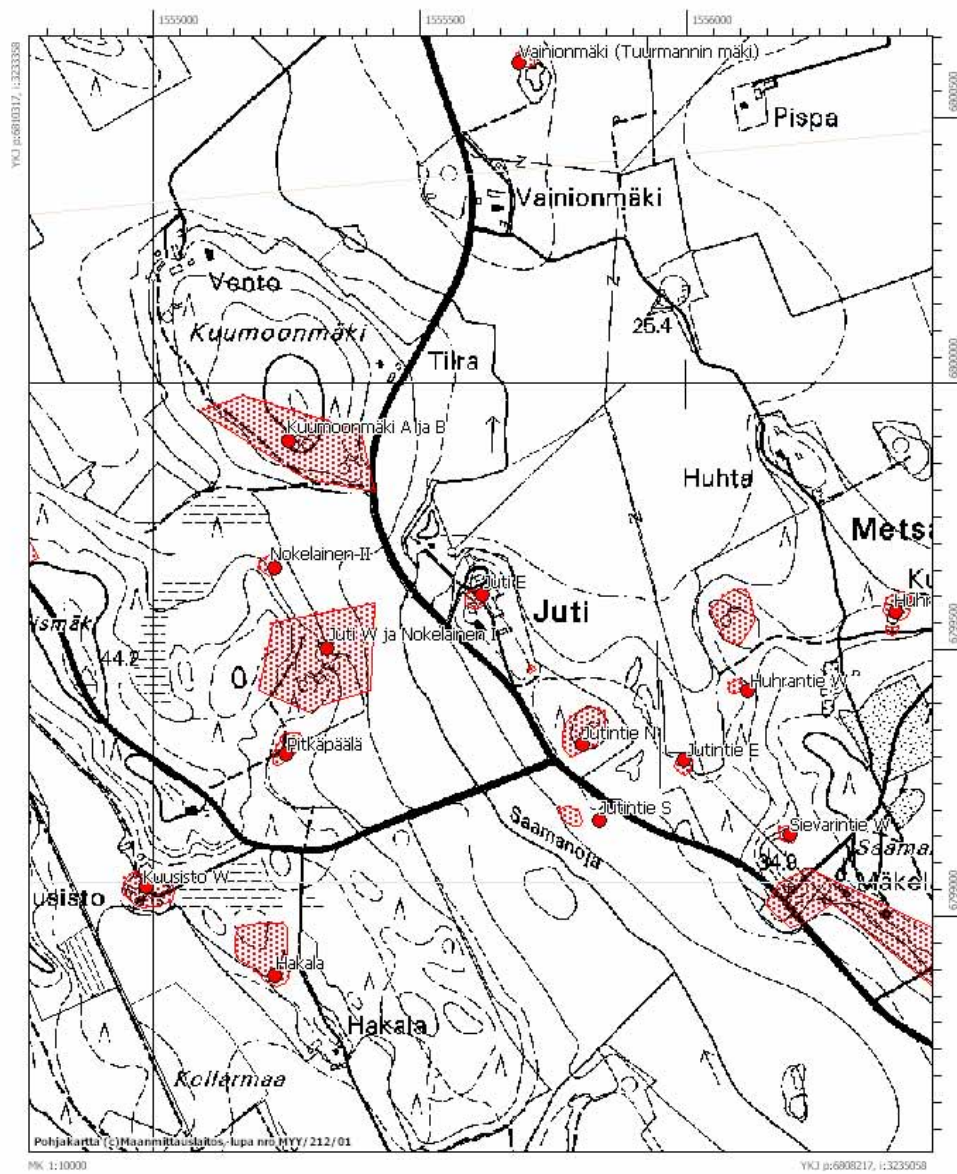
Maastokarttaote

Juti W ja Nokelainen I



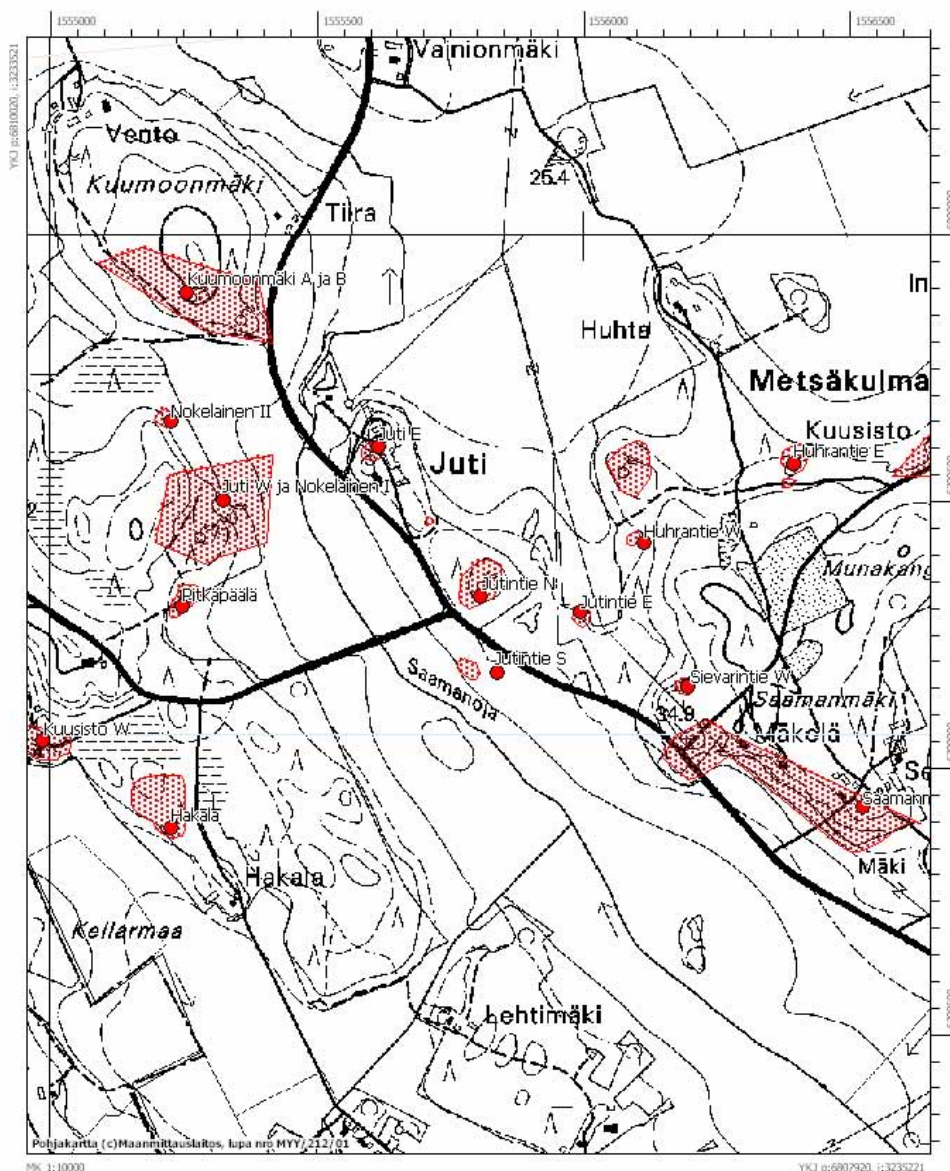
Maastokarttaote

Juti E



Maastokarttaote

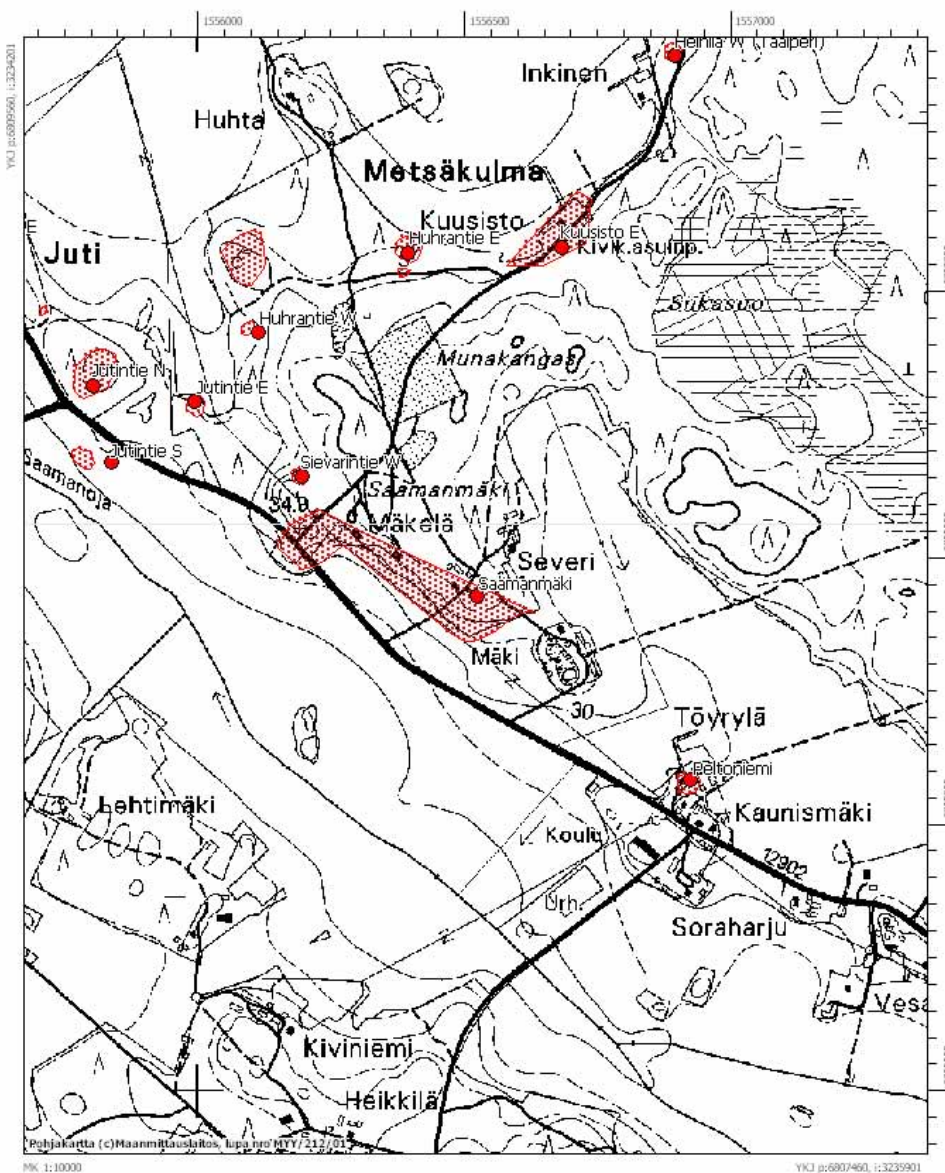
Jutintie N





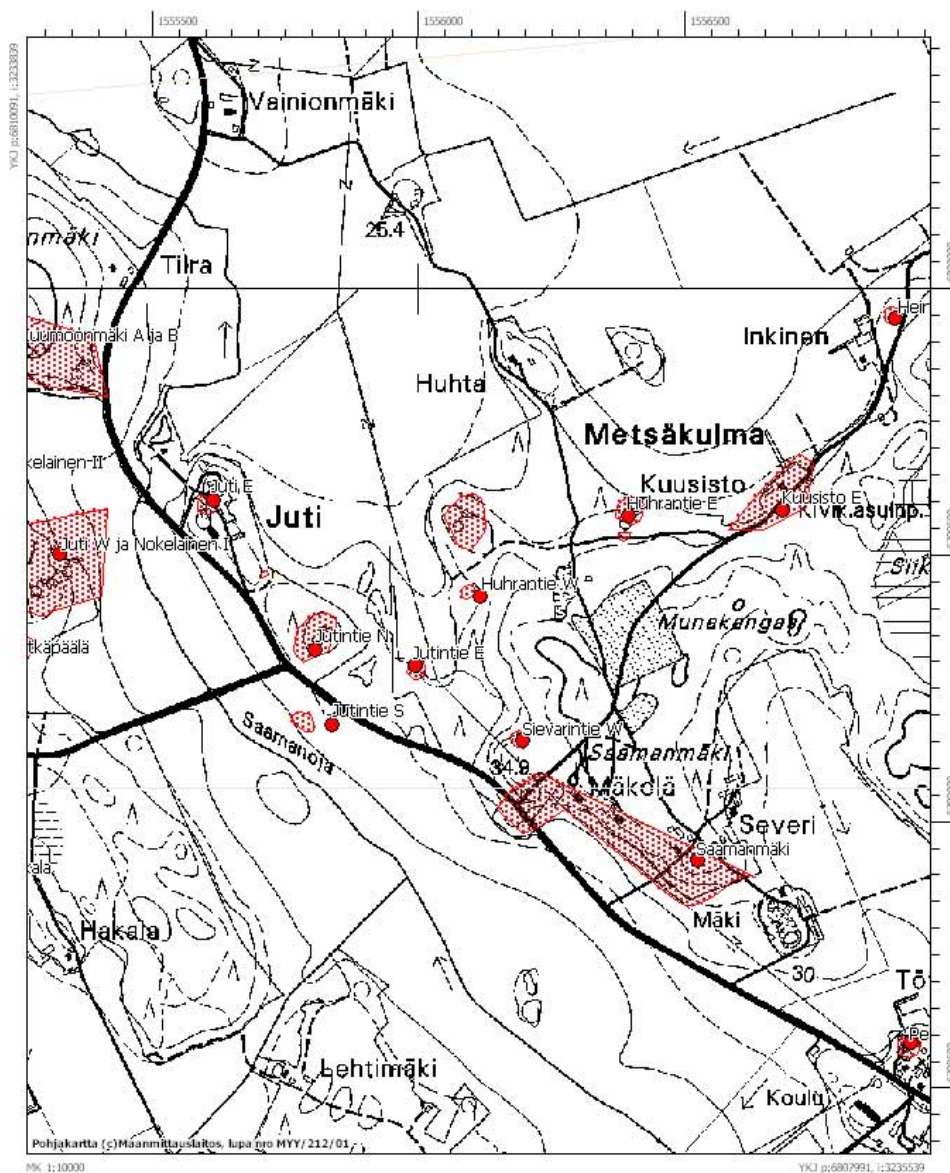
Maastokarttaote

Saamanmäki



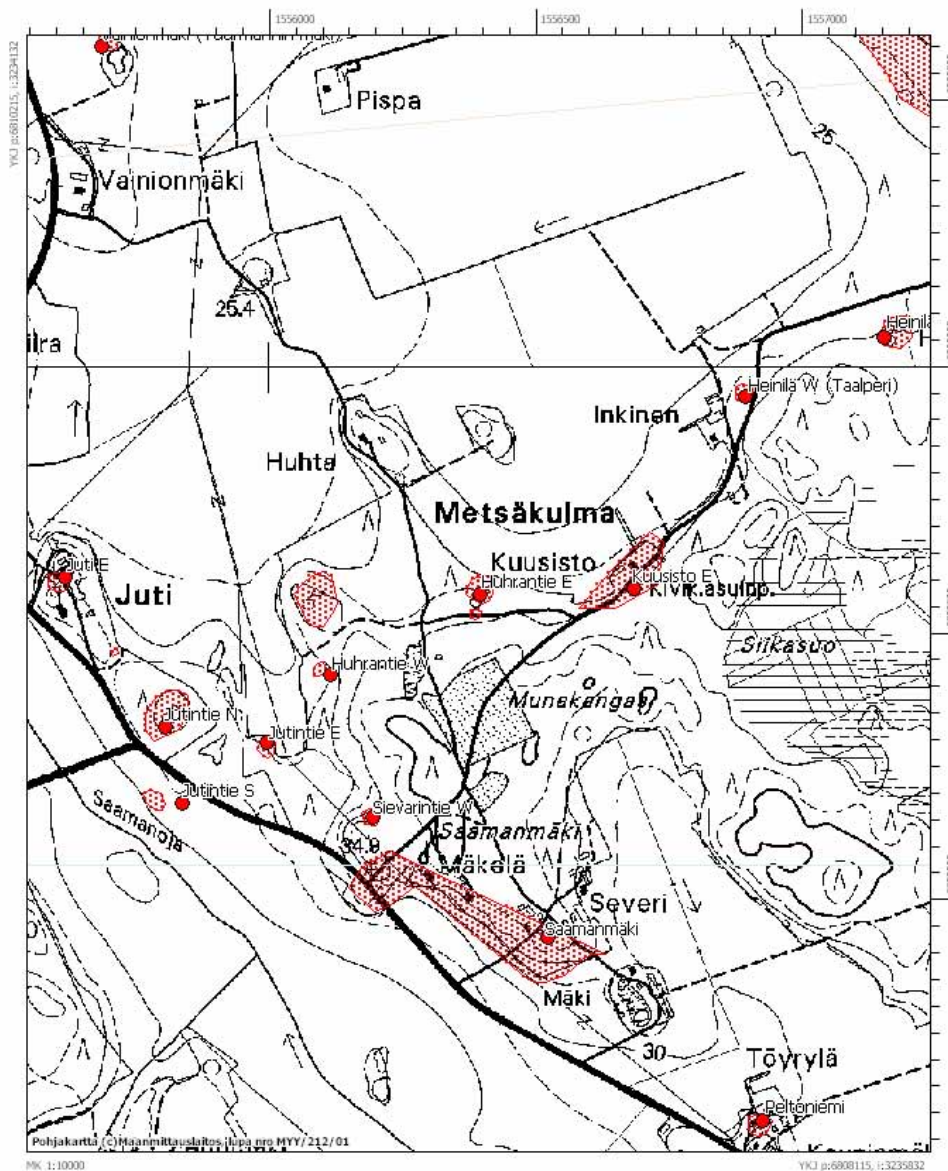
Maastokarttaote

Huhrantie W



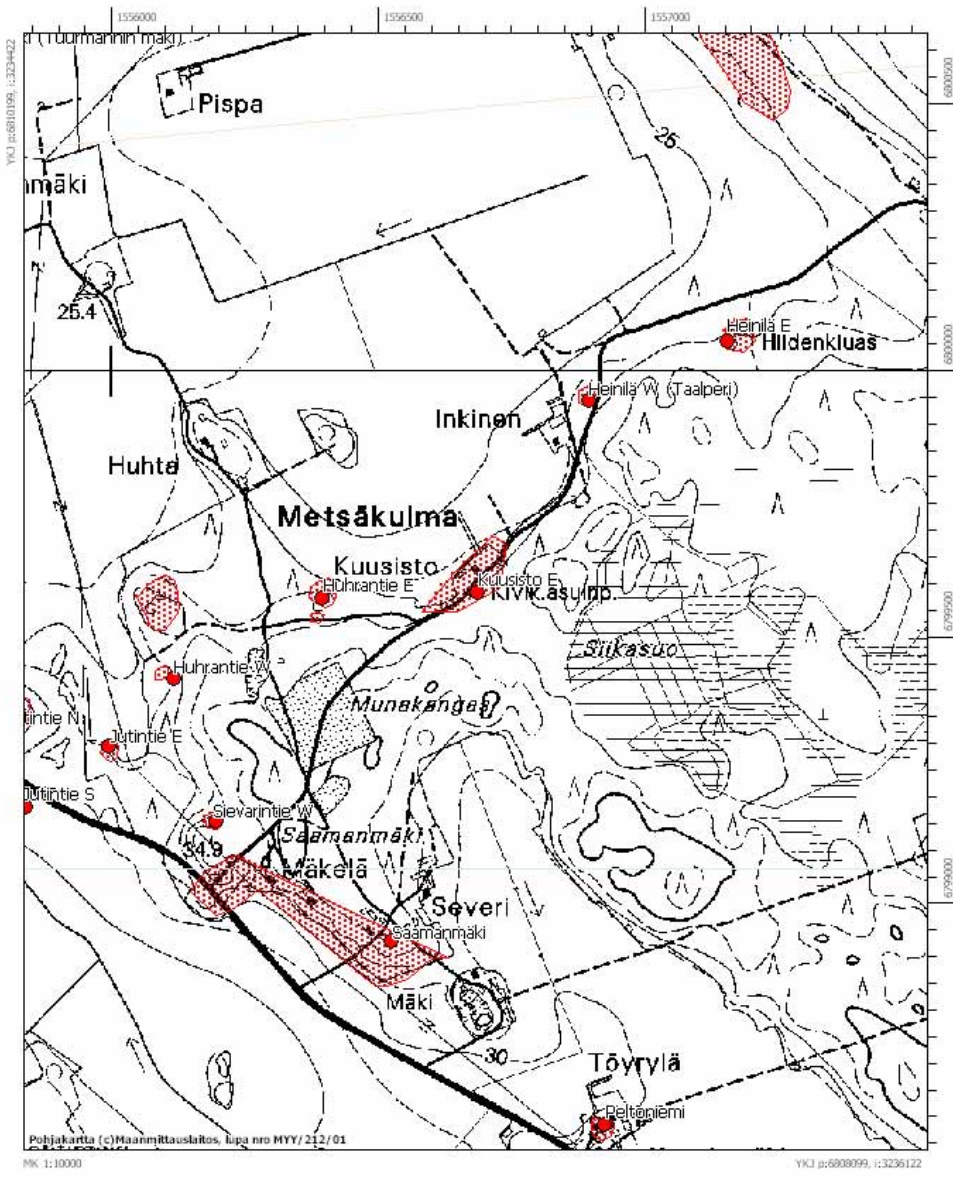
Maastokarttaote

Huhrantie E



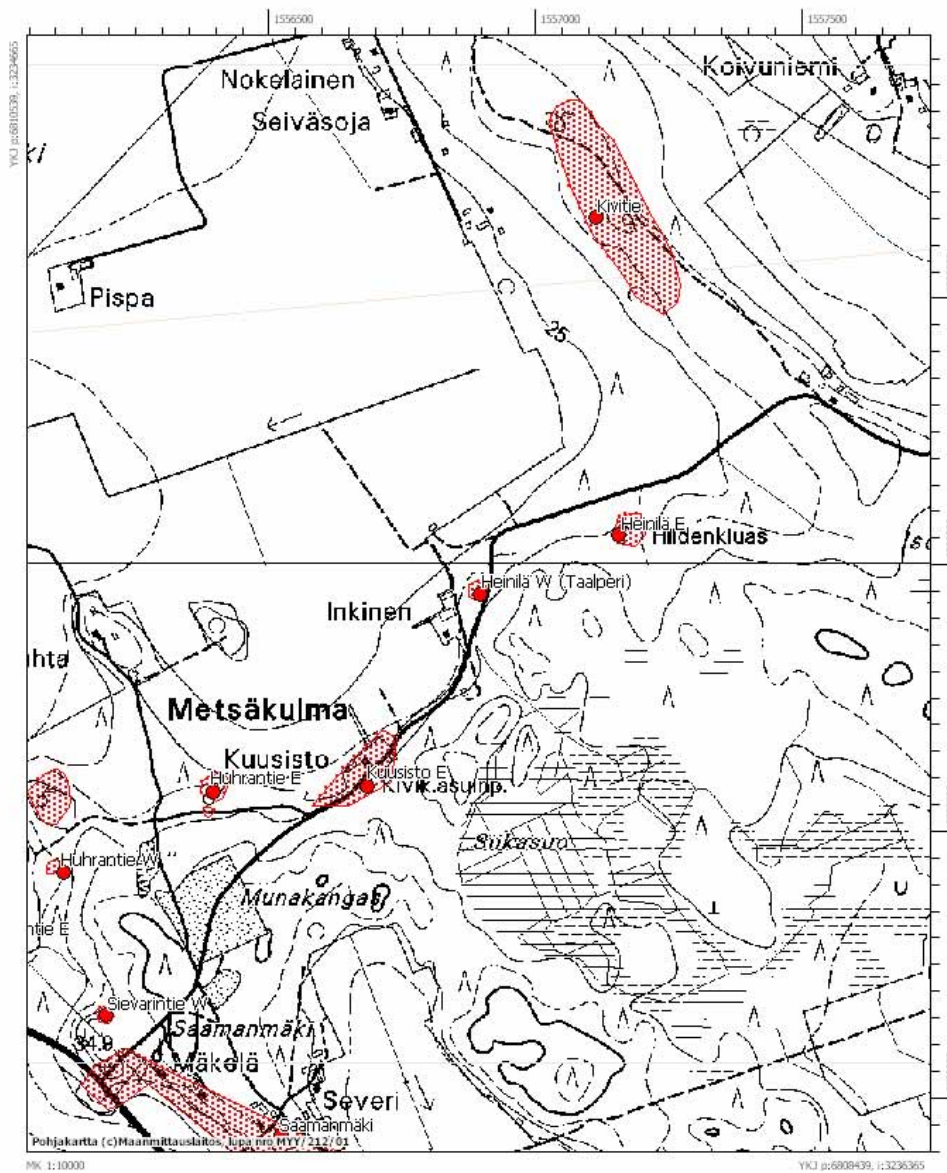
Maastokarttaote

Kuusisto E



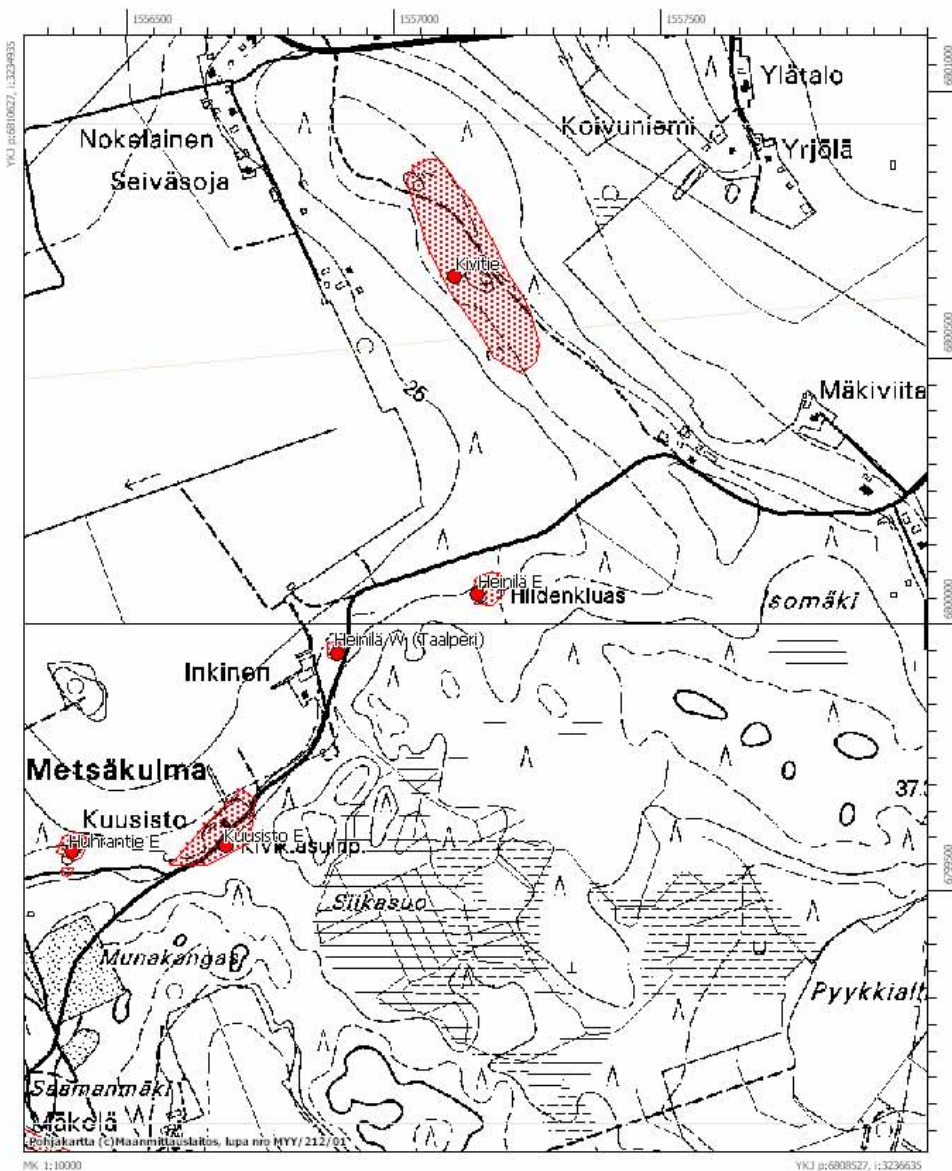
Maastokarttaote

Heinilä W (Taalperi)



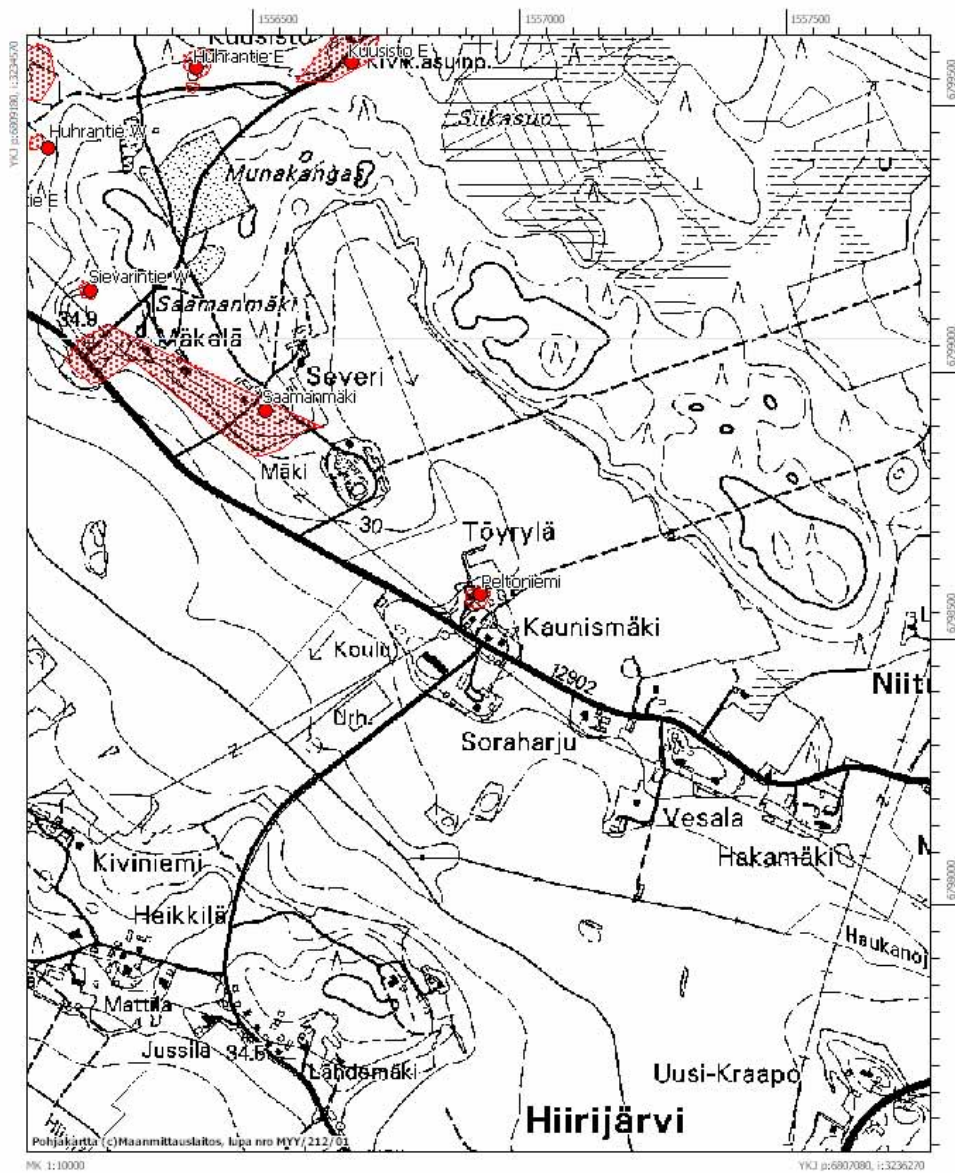
Maastokarttaote

Heinilä E



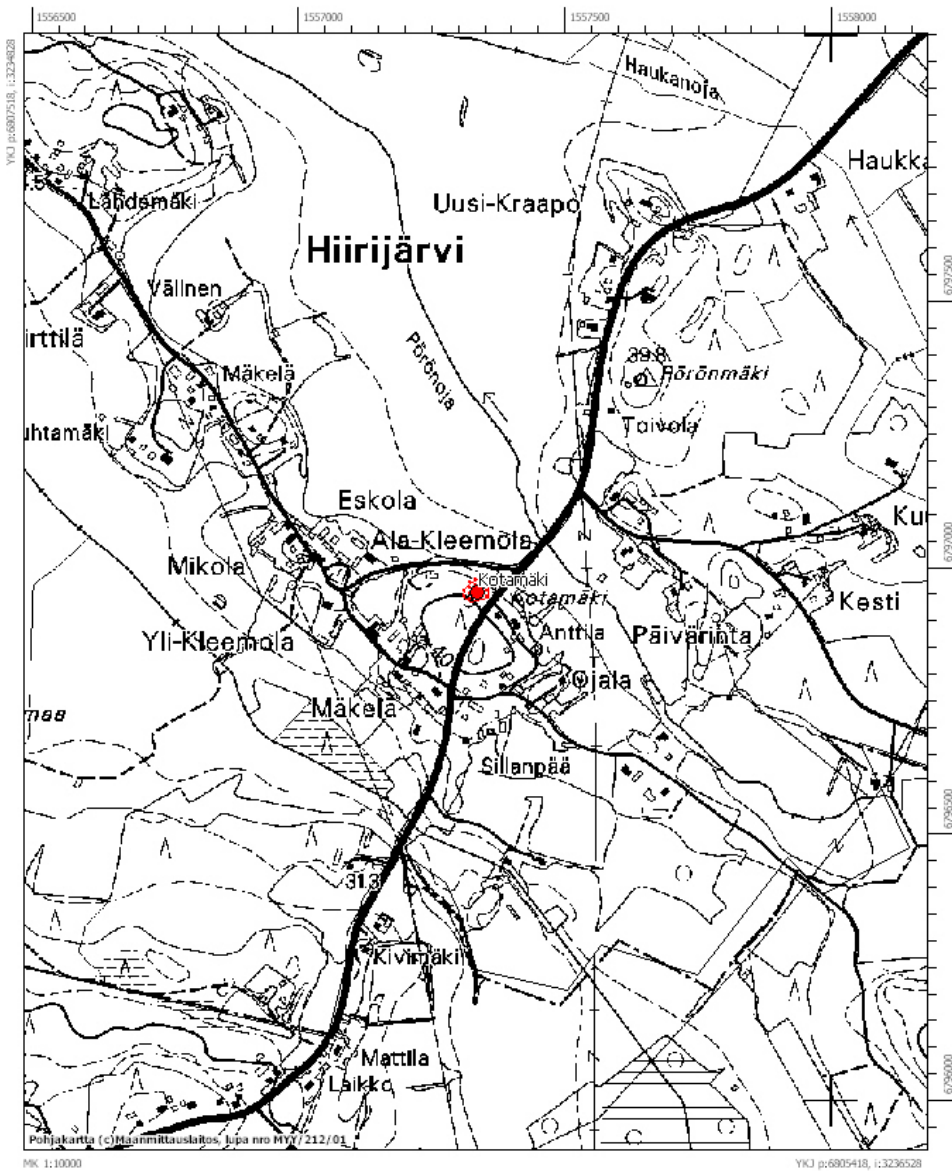
Maastokarttaote

Peltoniemi



Maastokarttaote

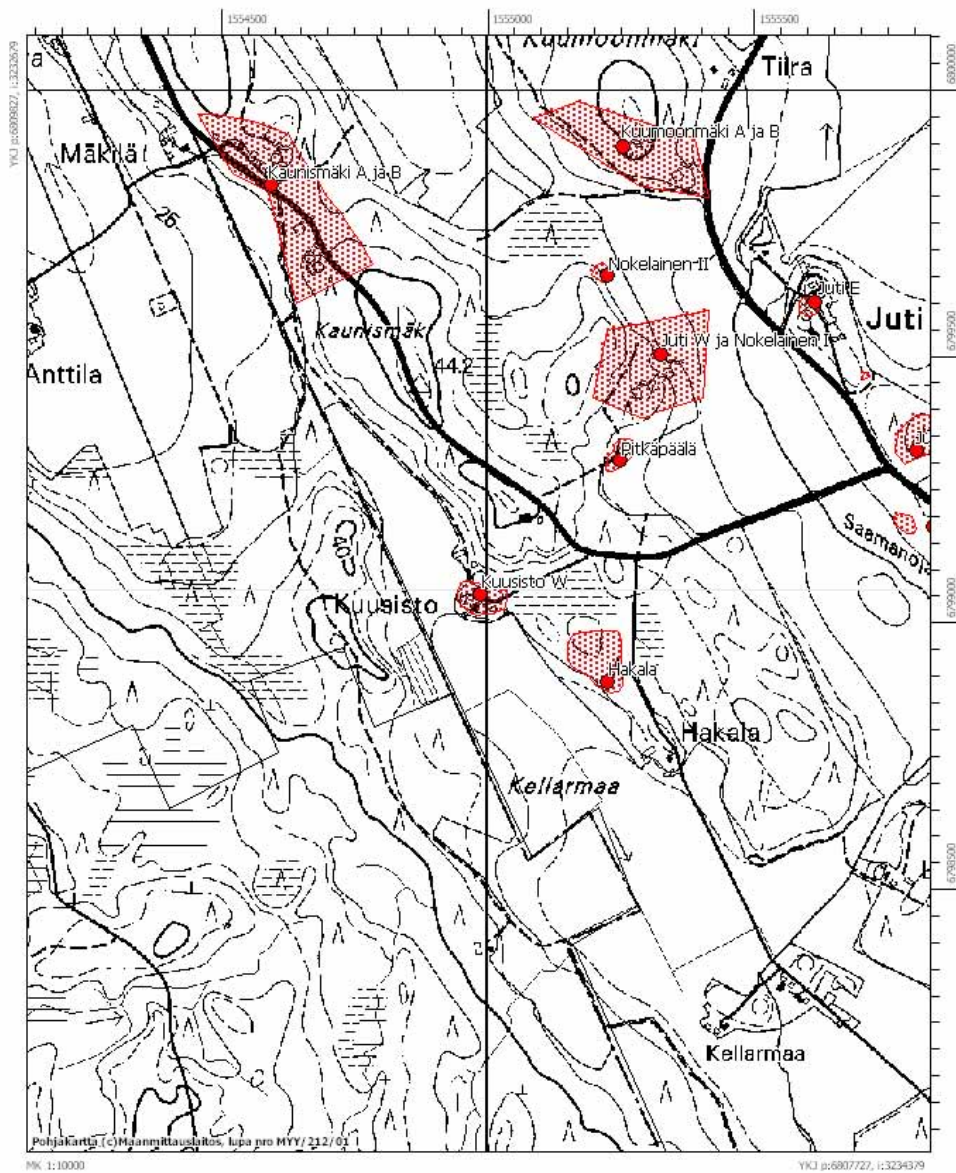
Kotamäki





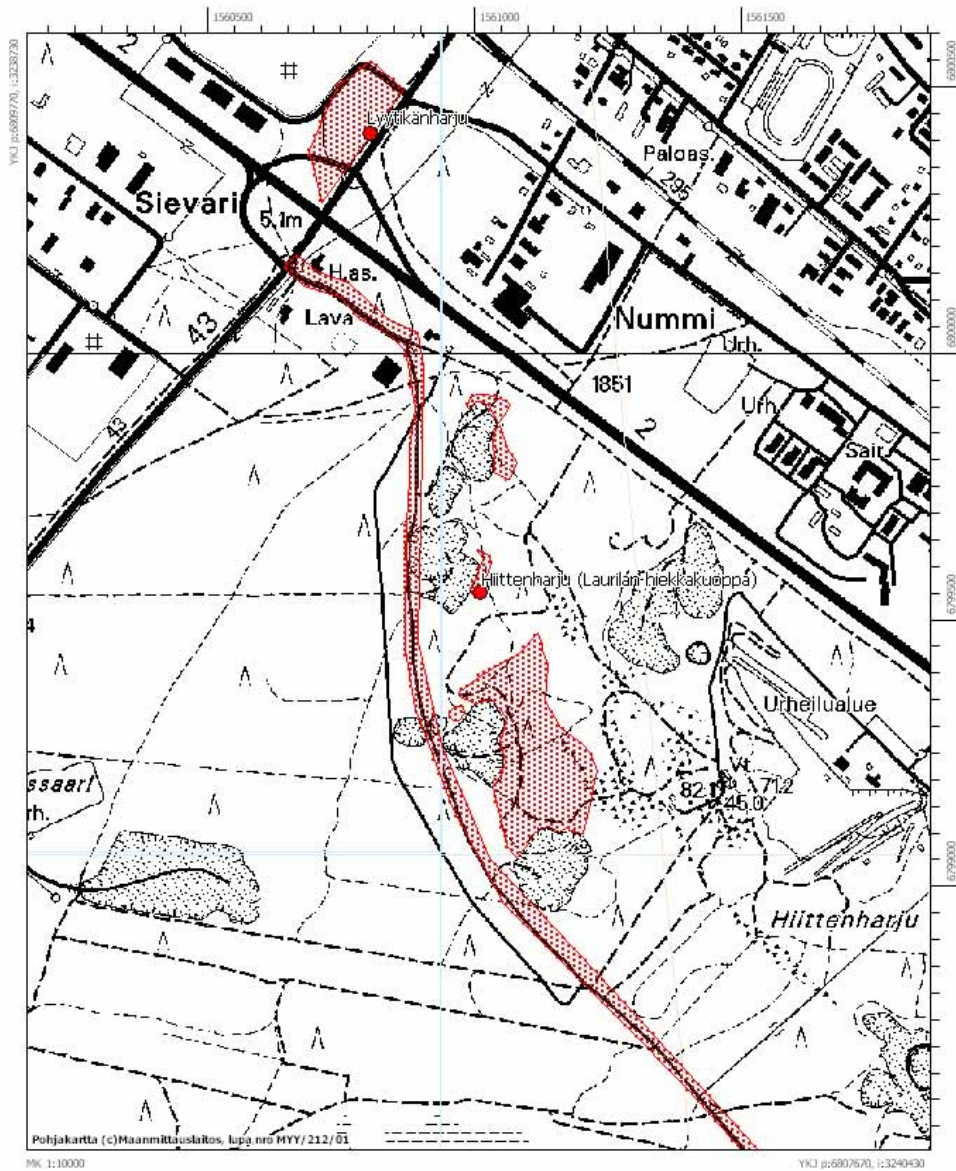
Maastokarttaote

Kuusisto W



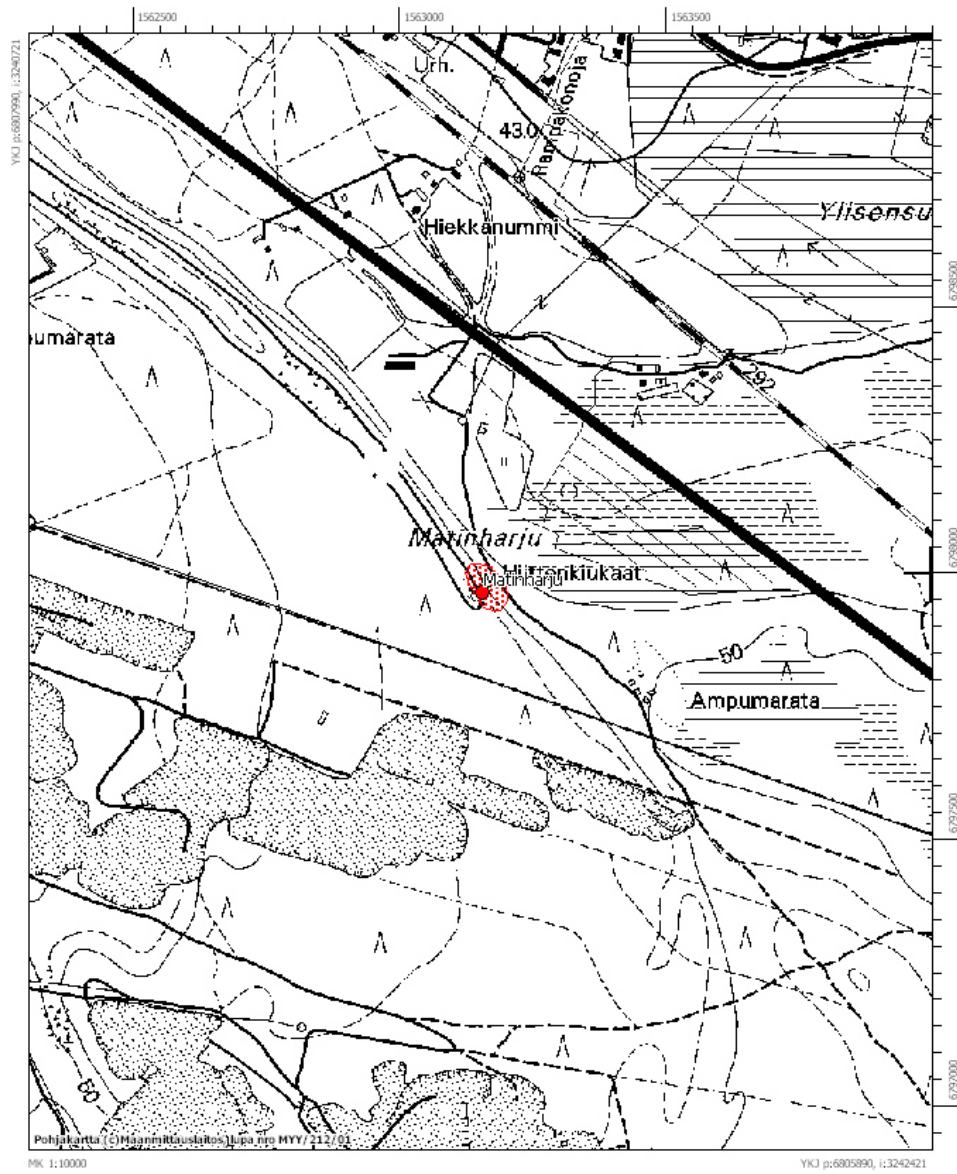
Maastokarttaote

Hiittenharju



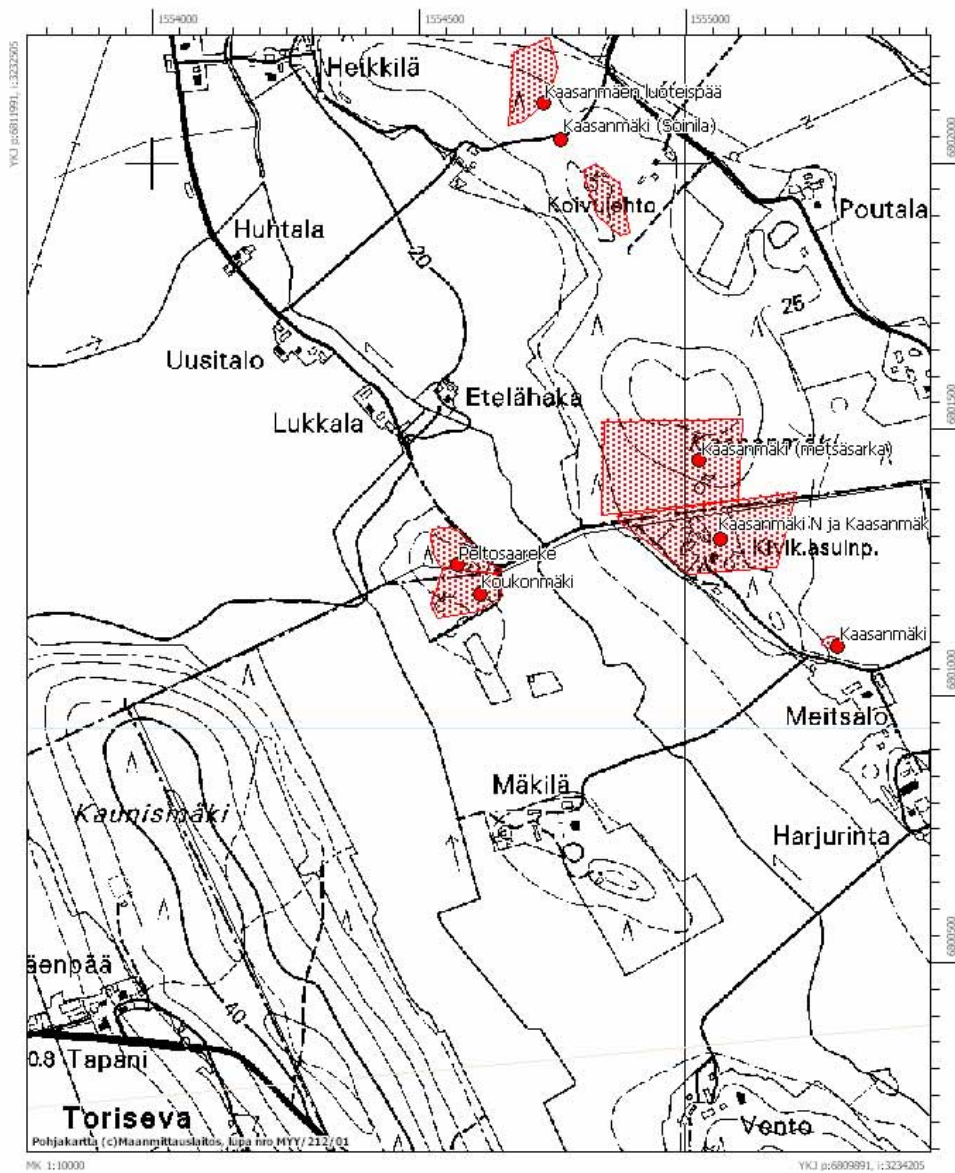
Maastokarttaote

Matinharju



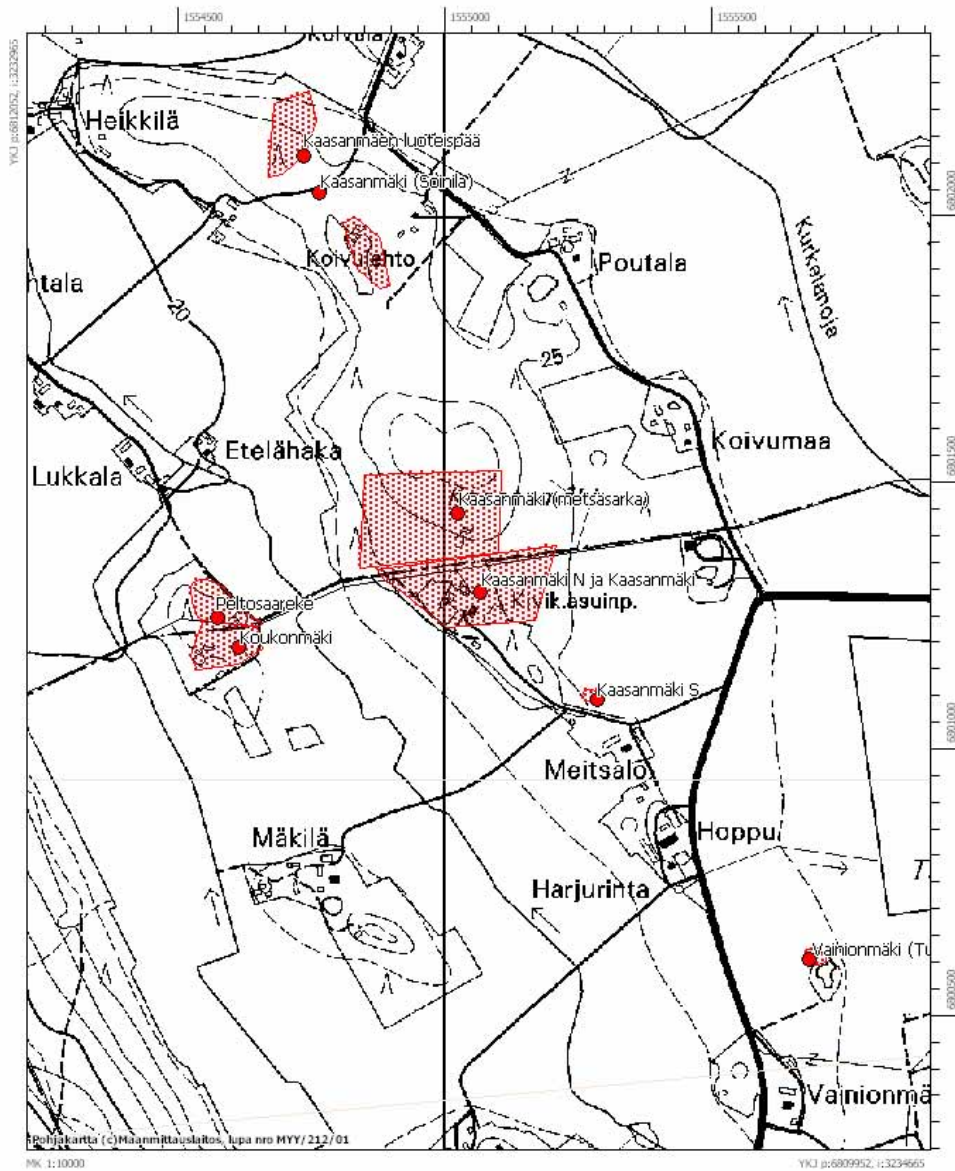
Maastokarttaote

Koukonmäki



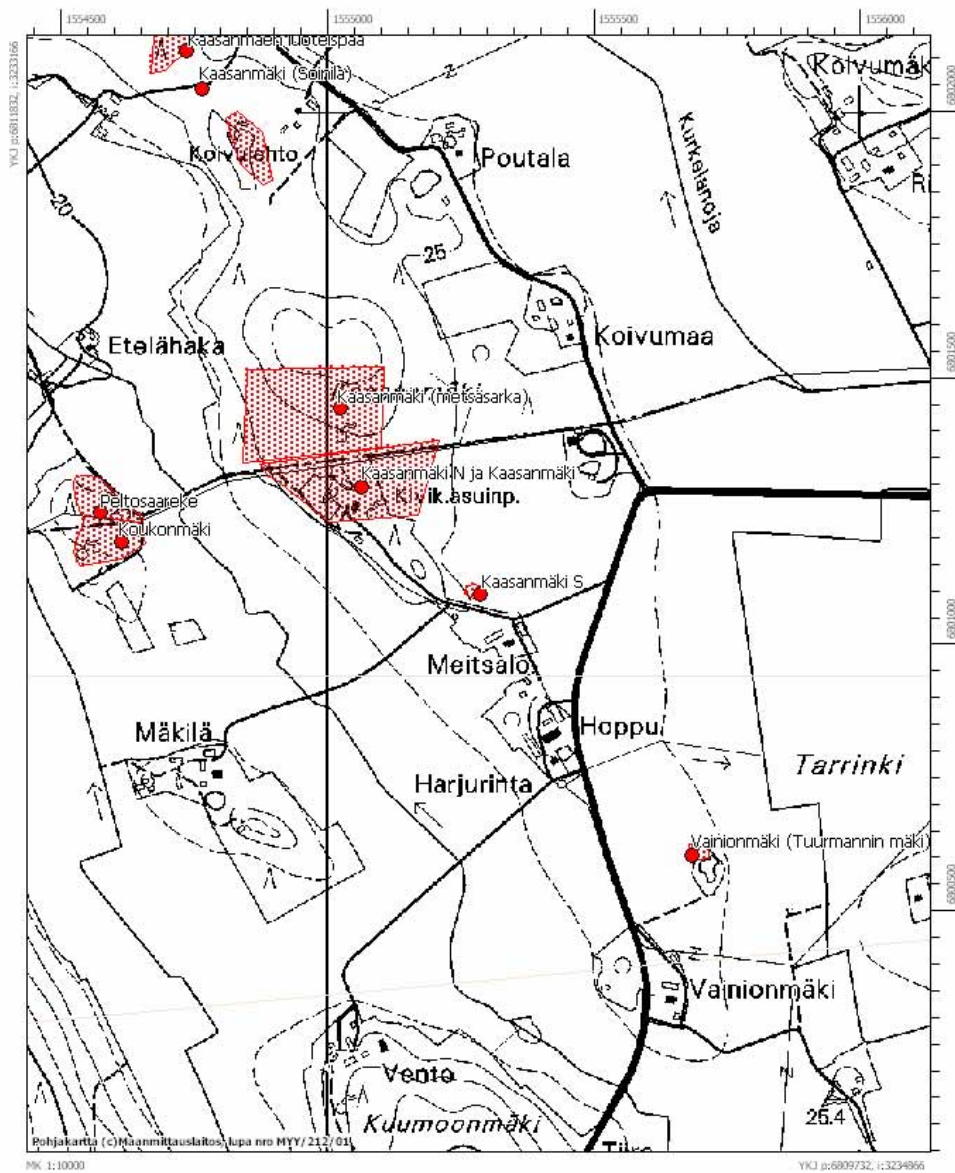
Maastokarttaote

Kaasanmäki N ja Kaasanmäki



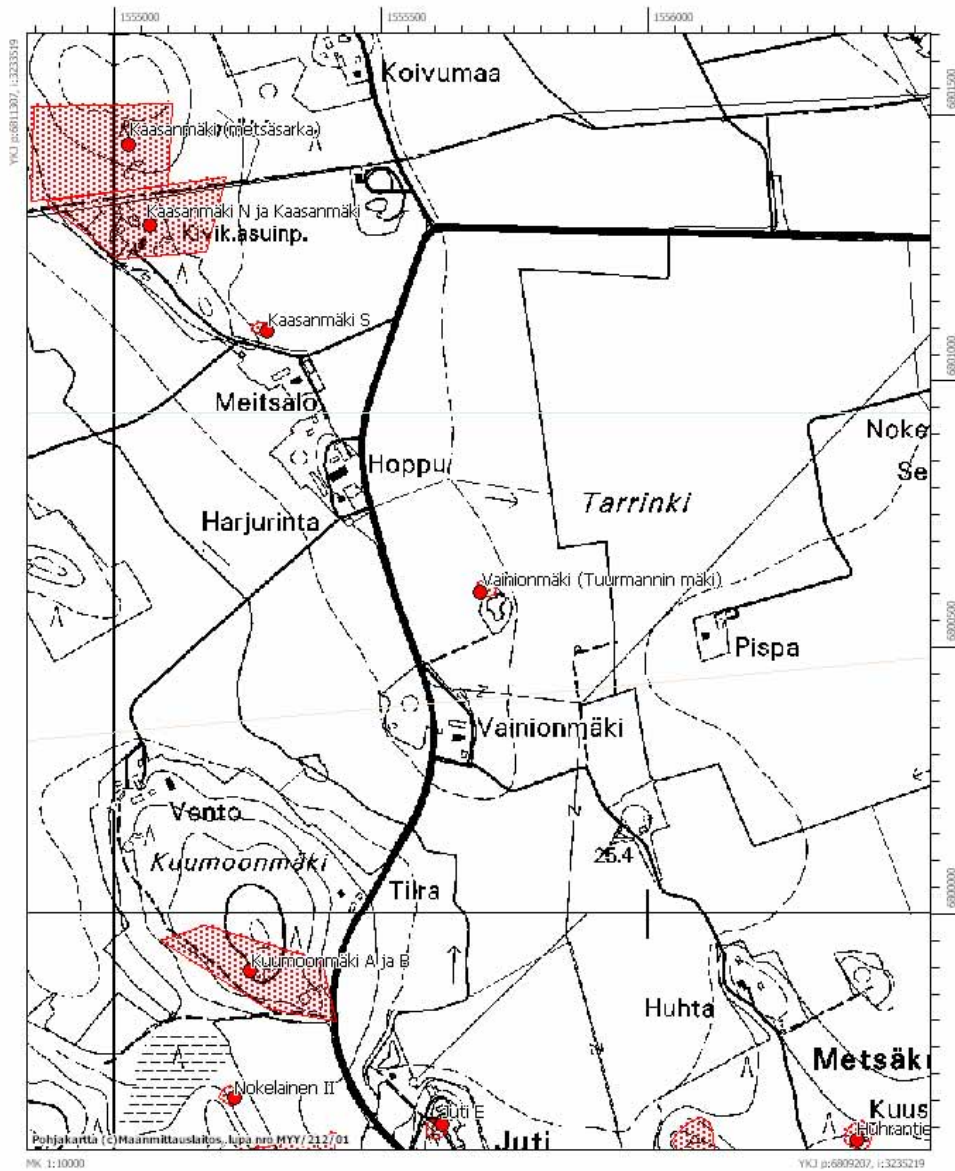
Maastokarttaote

Kaasanmäki S



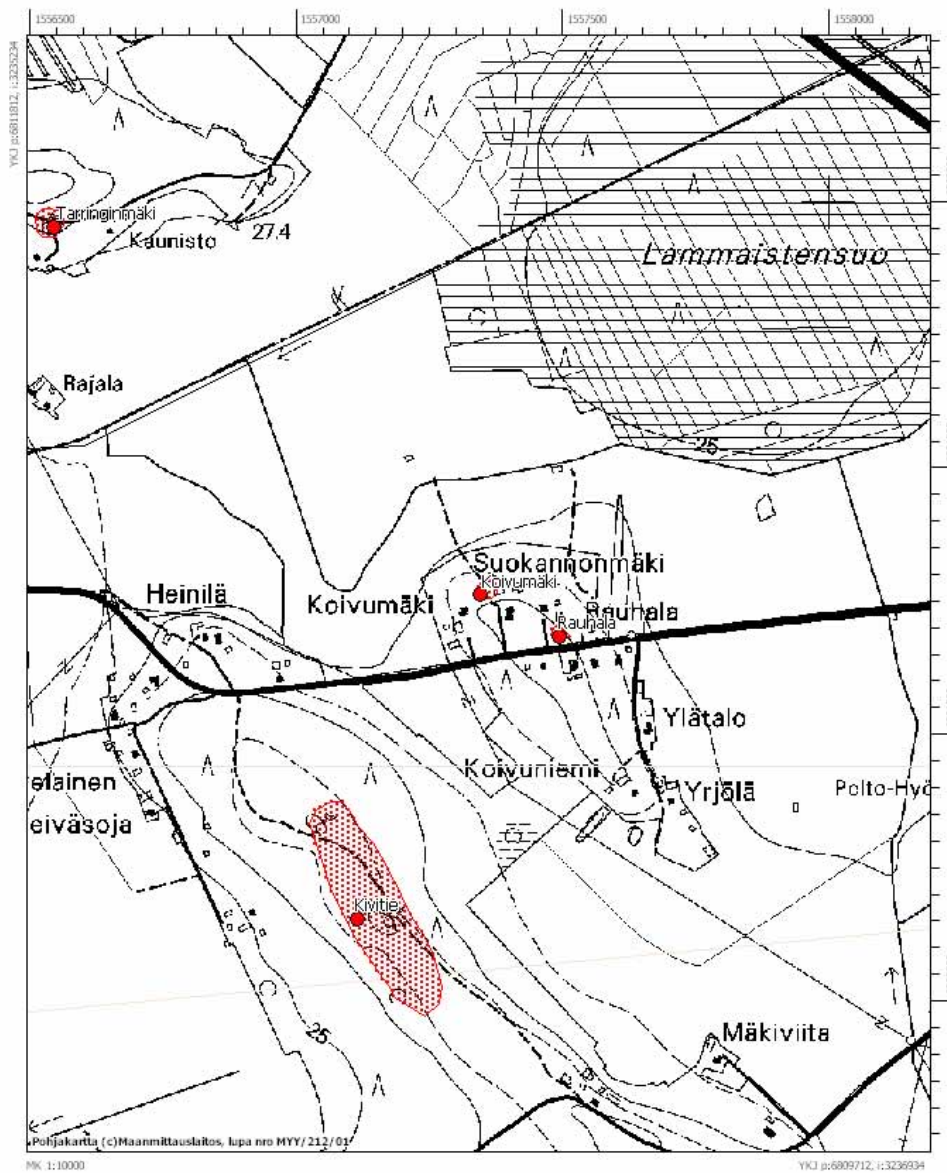
Maastokarttaote

Vainionmäki (Tuurmannin mäki)



Maastokarttaote

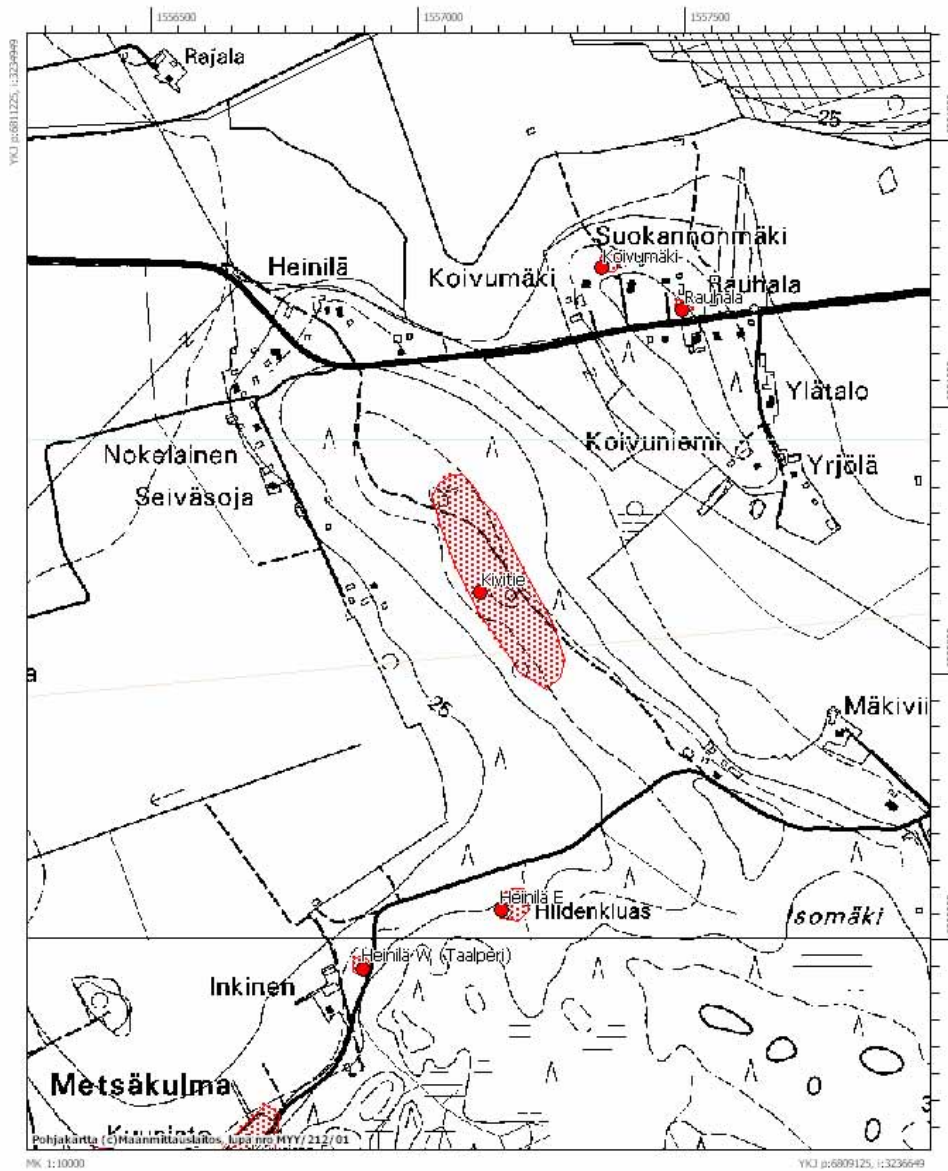
Koivumäki





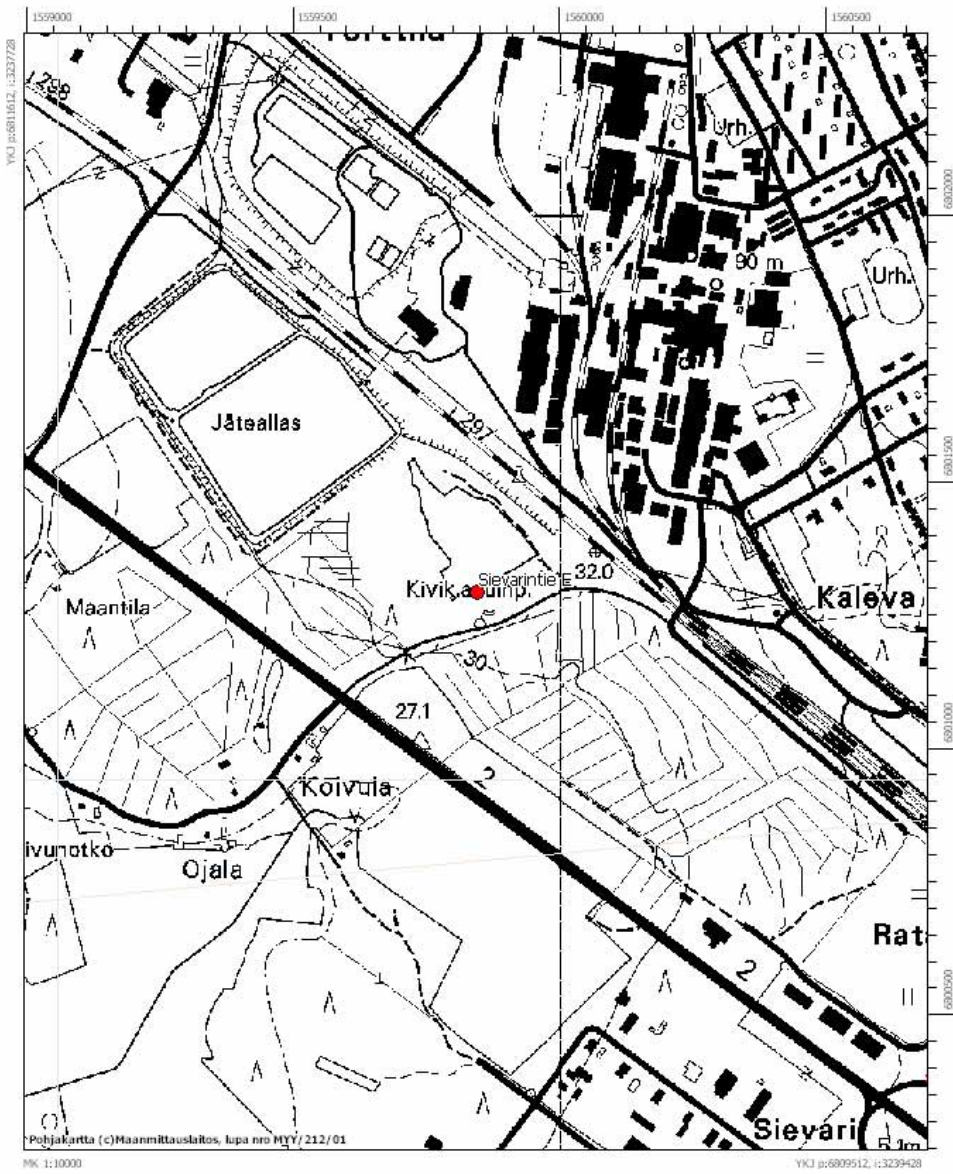
Maastokarttaote

Kivitie



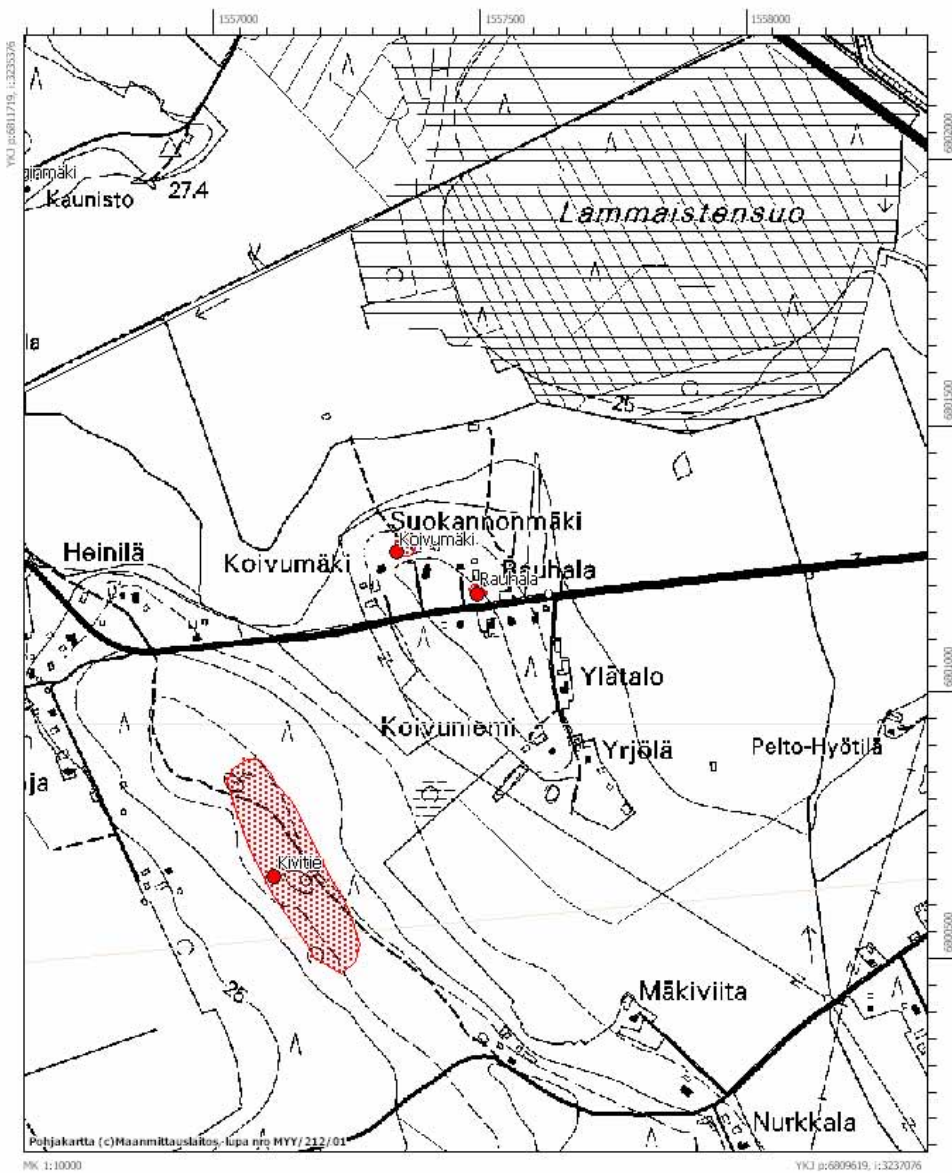
Maastokarttaote

Sievarintie E



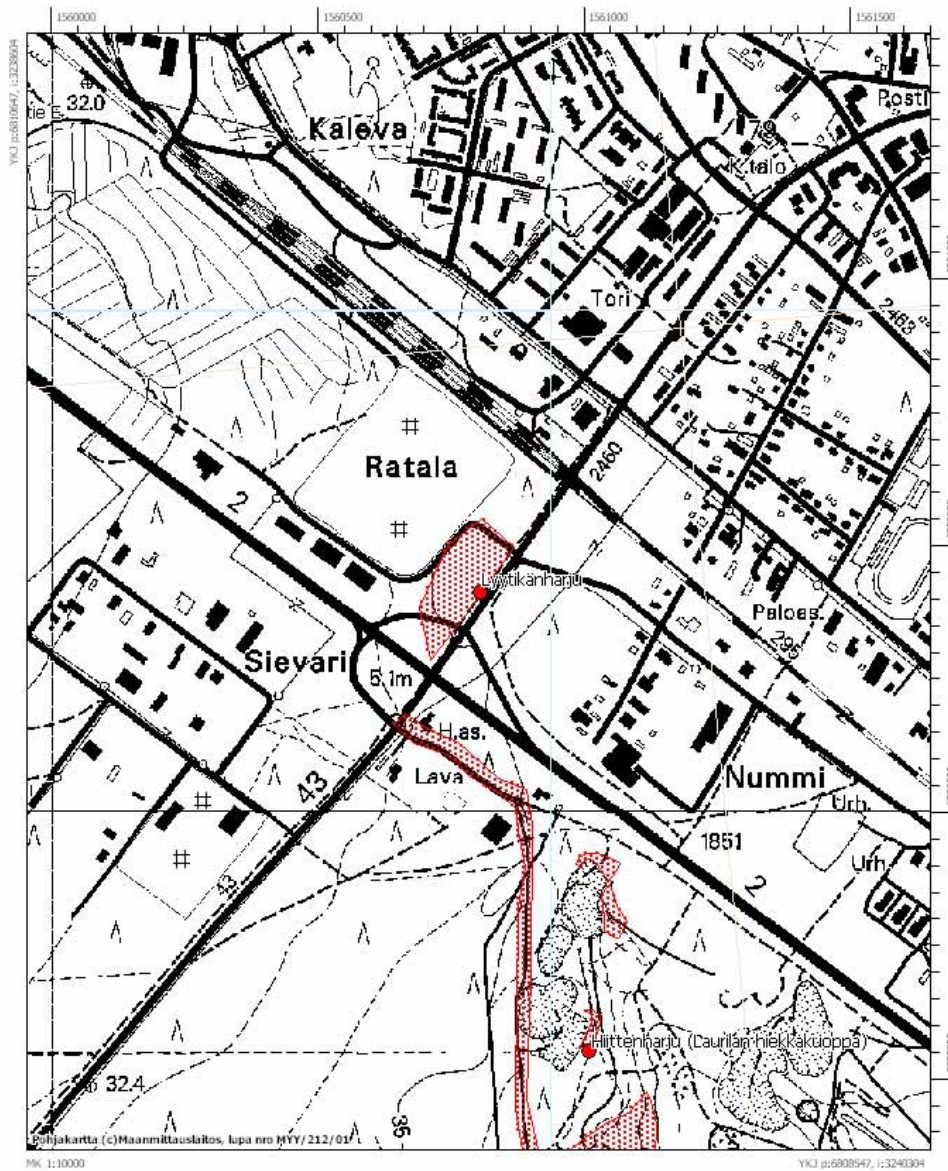
Maastokarttaote

Rauhala



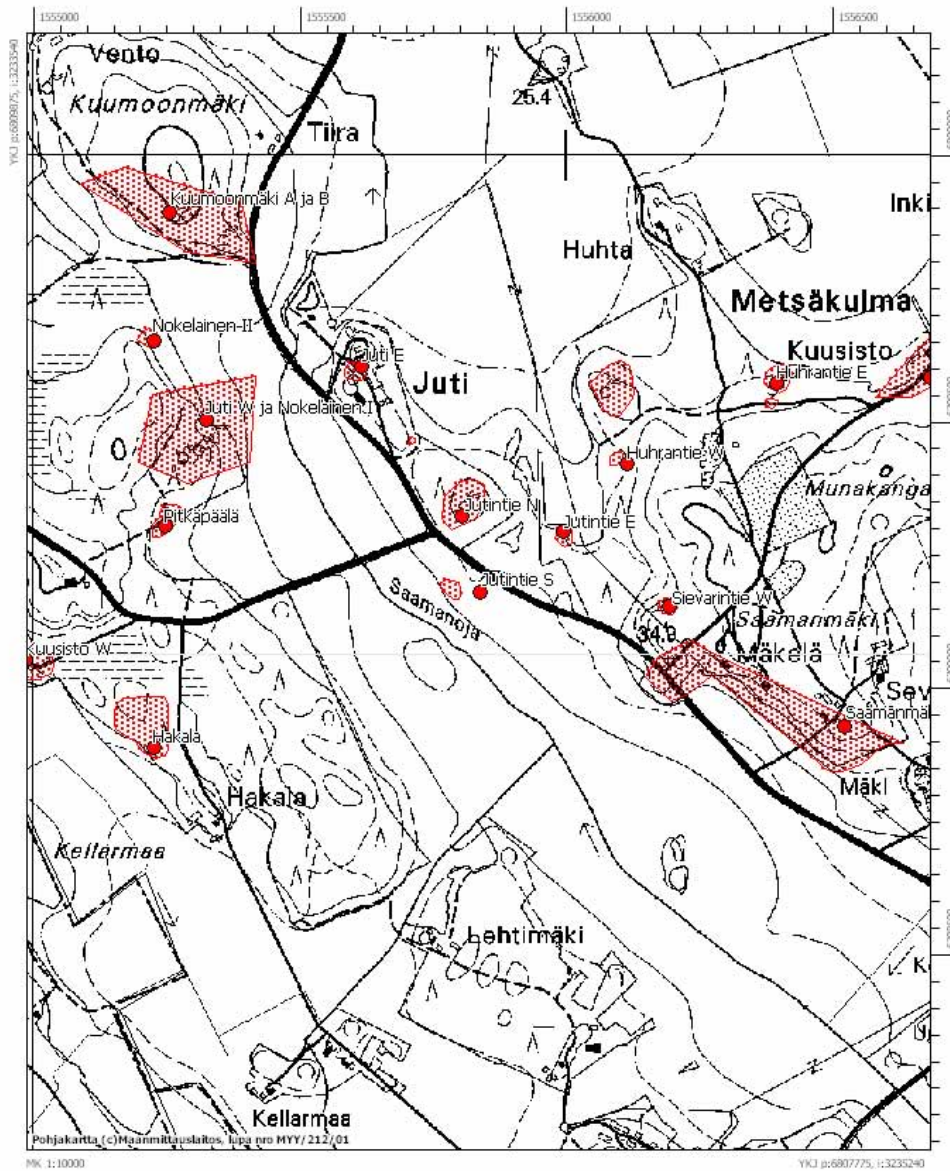
Maastokarttaote

Lyytikänharju



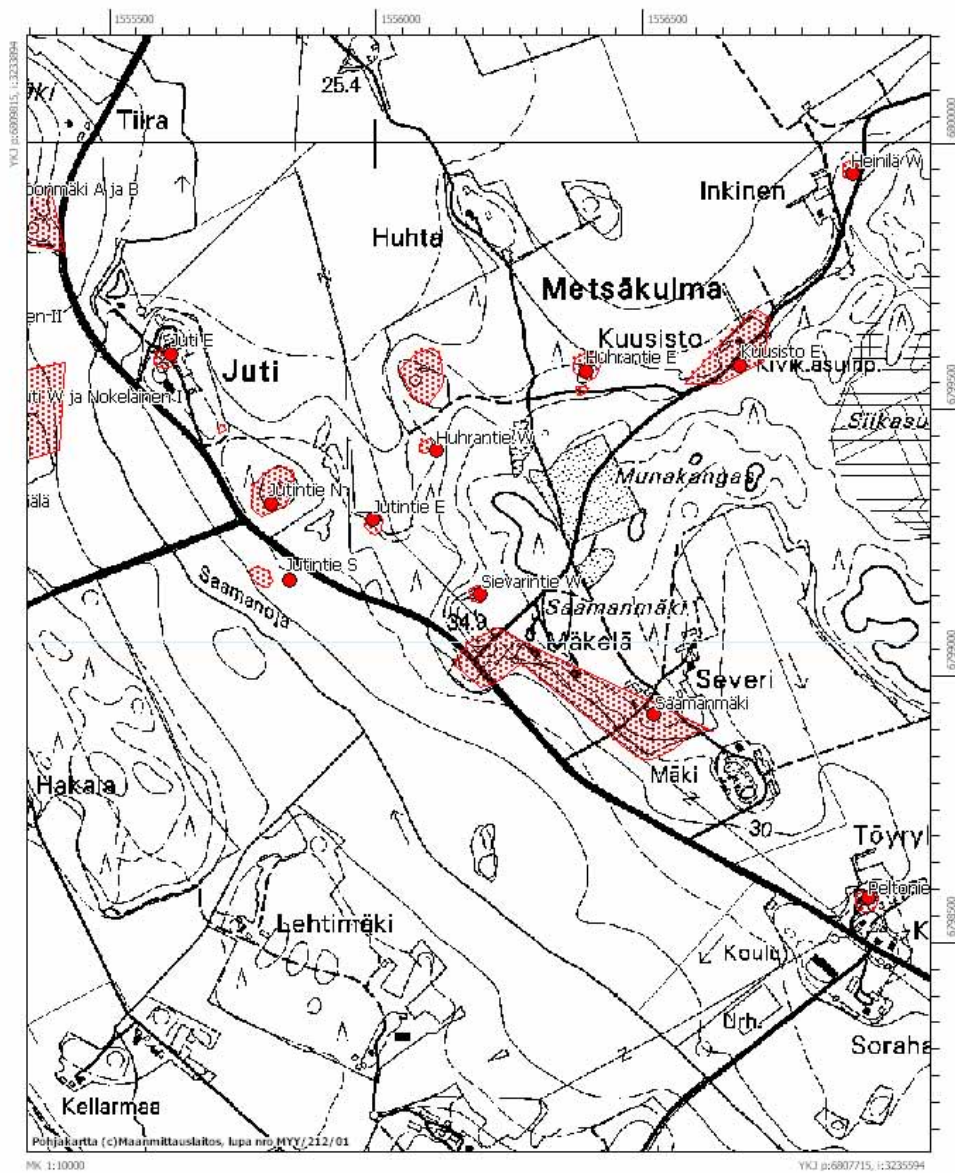
Maastokarttaote

Jutintie S



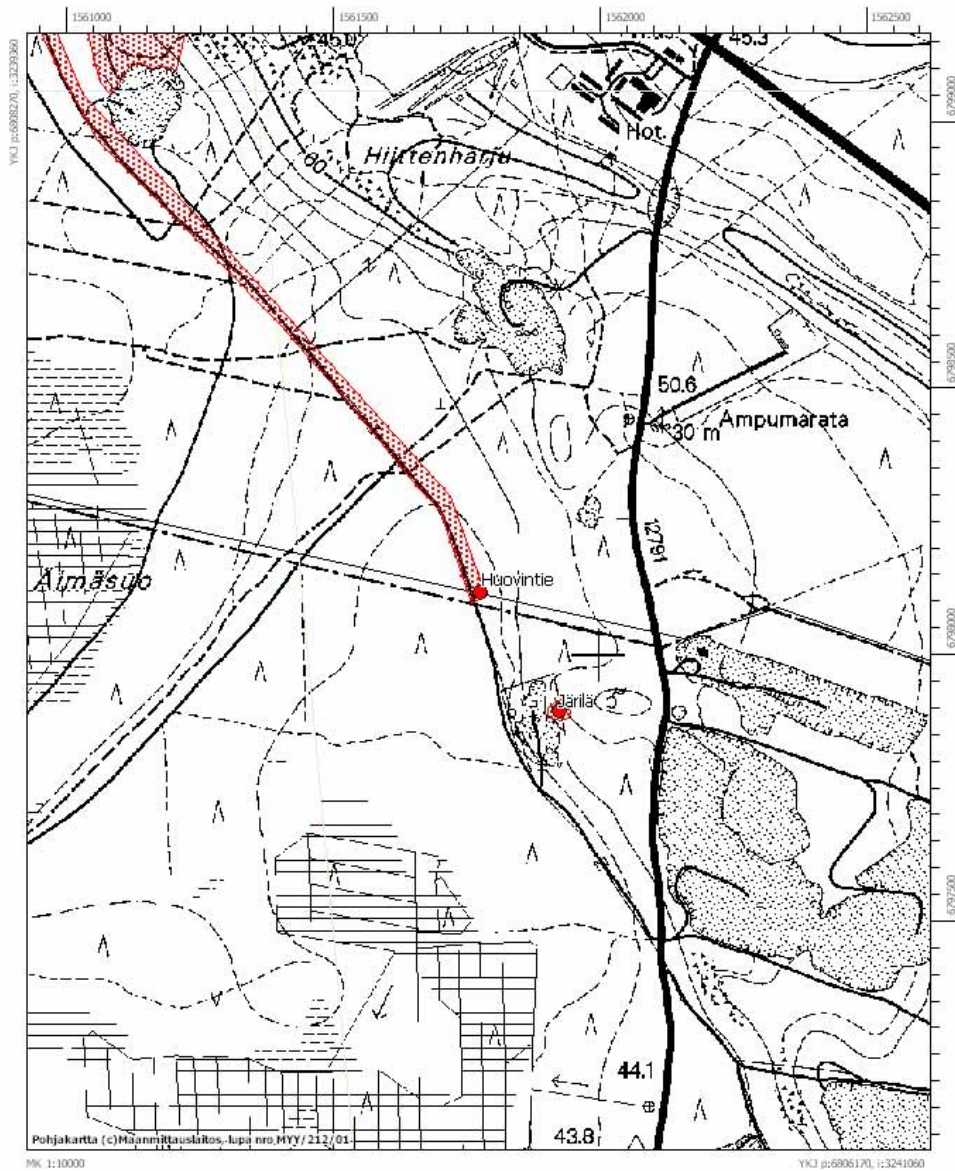
Maastokarttaote

Sievarintie W



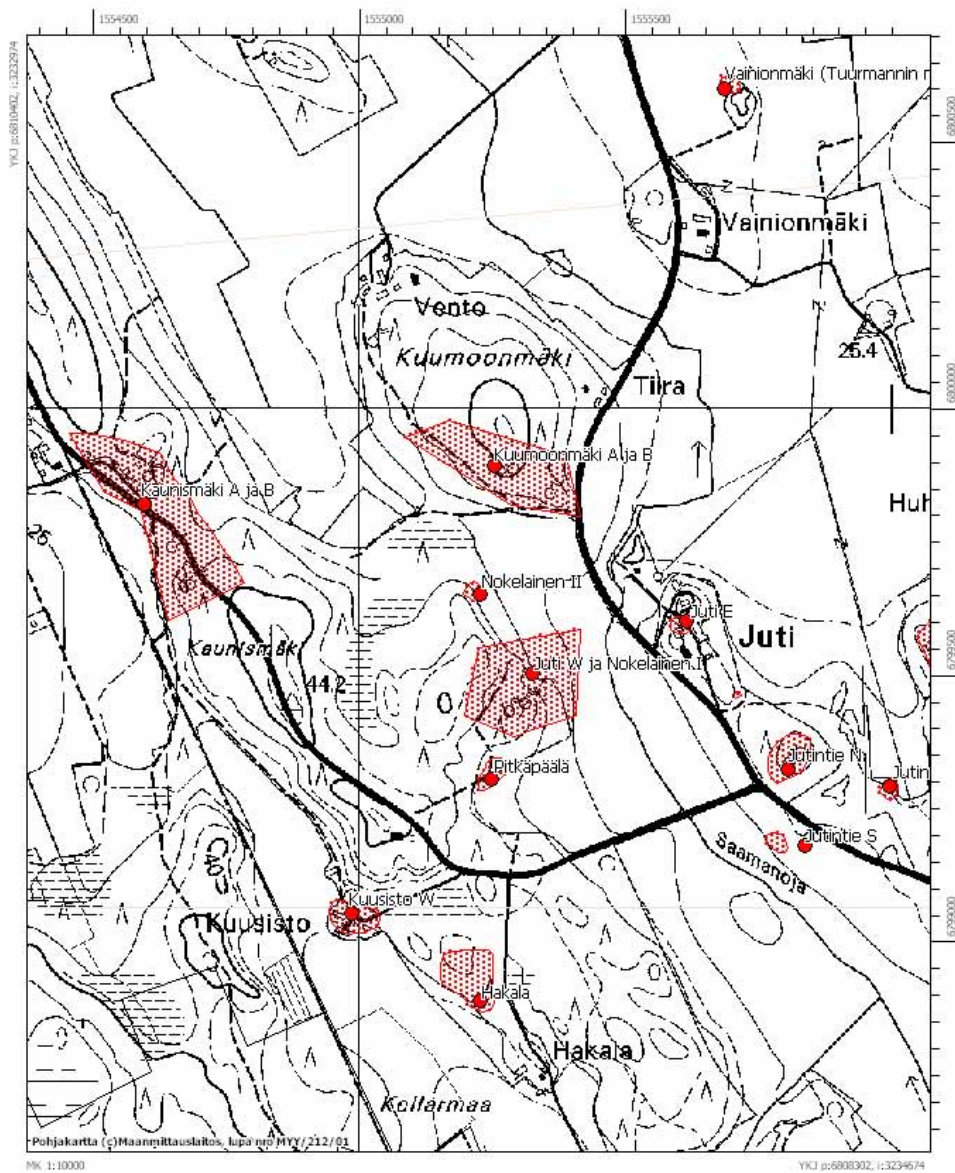
Maastokarttaote

Huovintie



Maastokarttaote

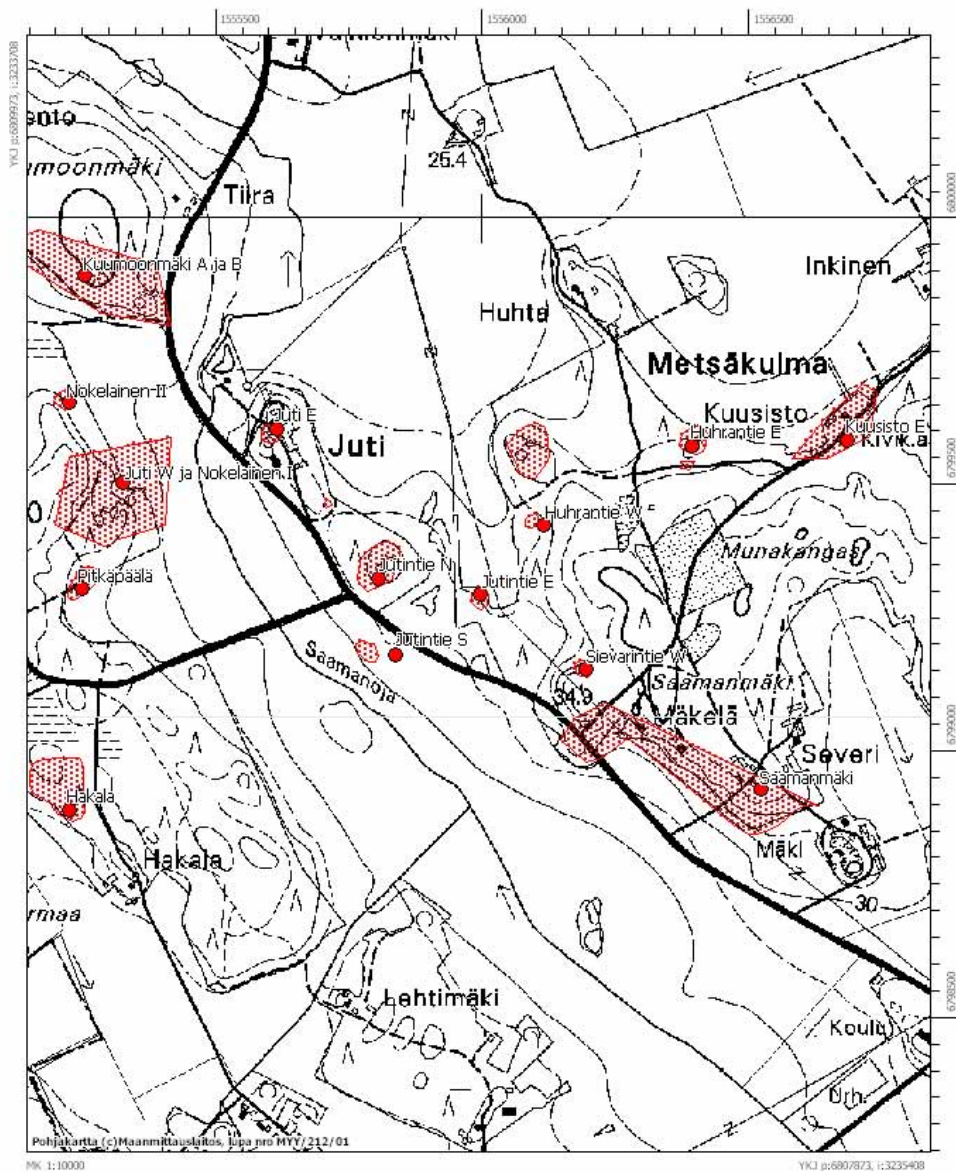
Nokelainen II





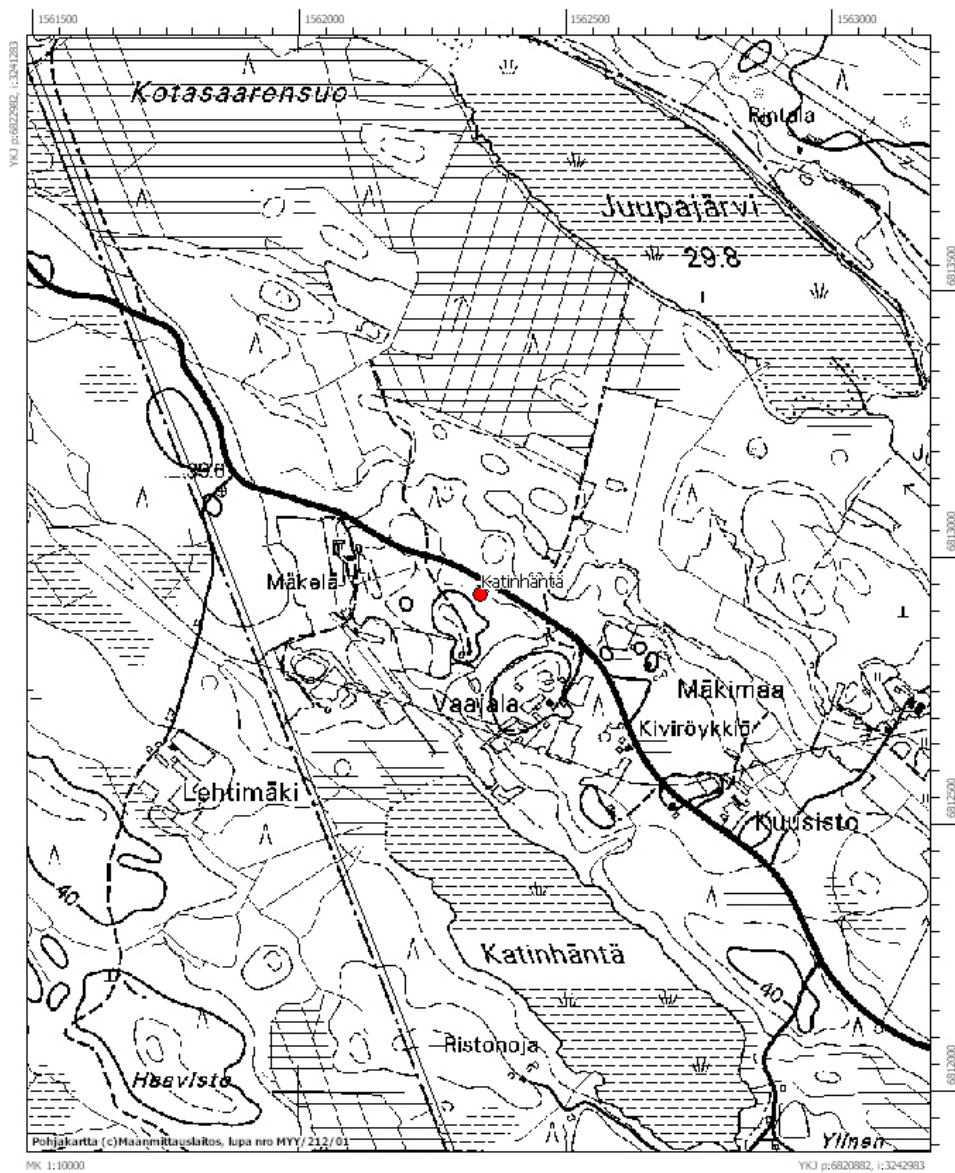
Maastokarttaote

Jutintie E



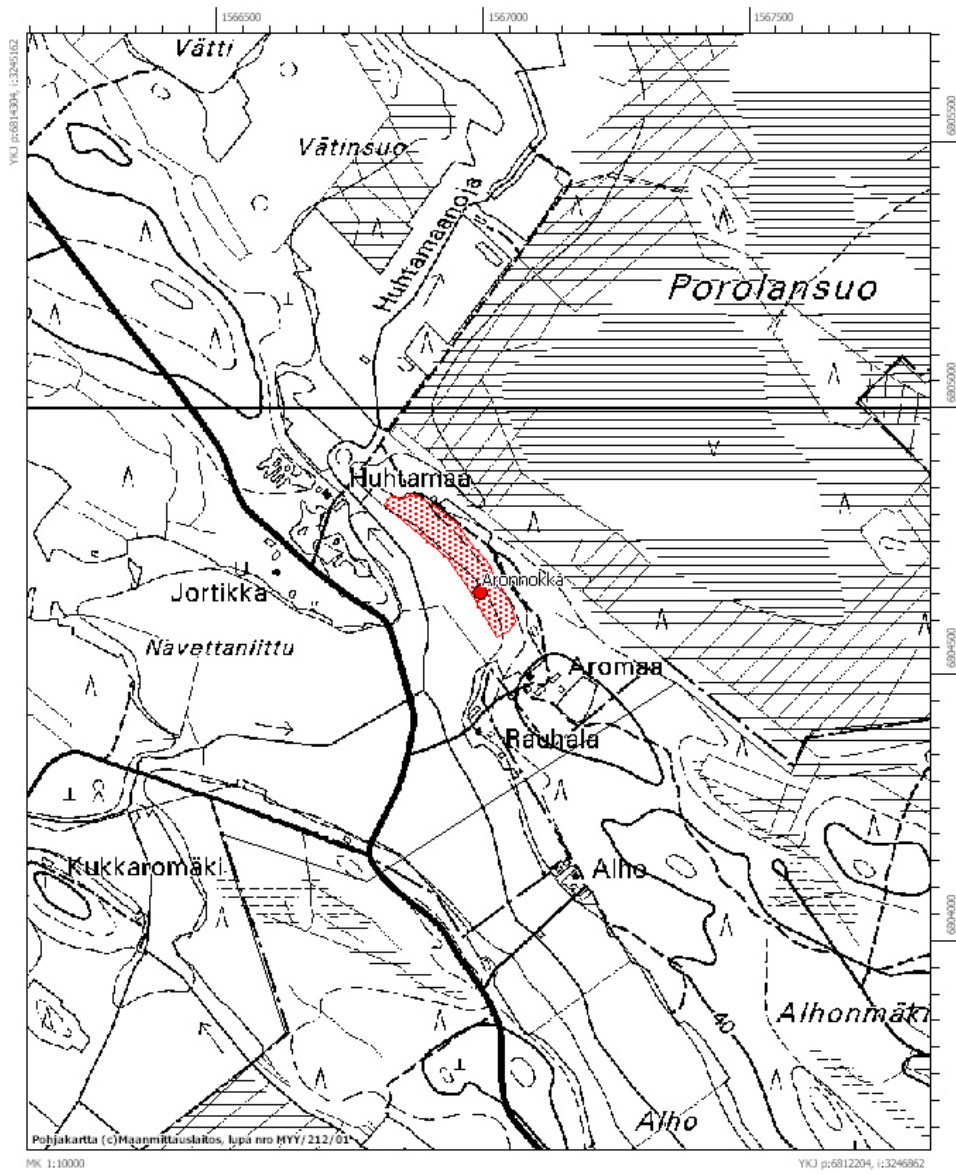
Maastokarttaote

Katinhätä



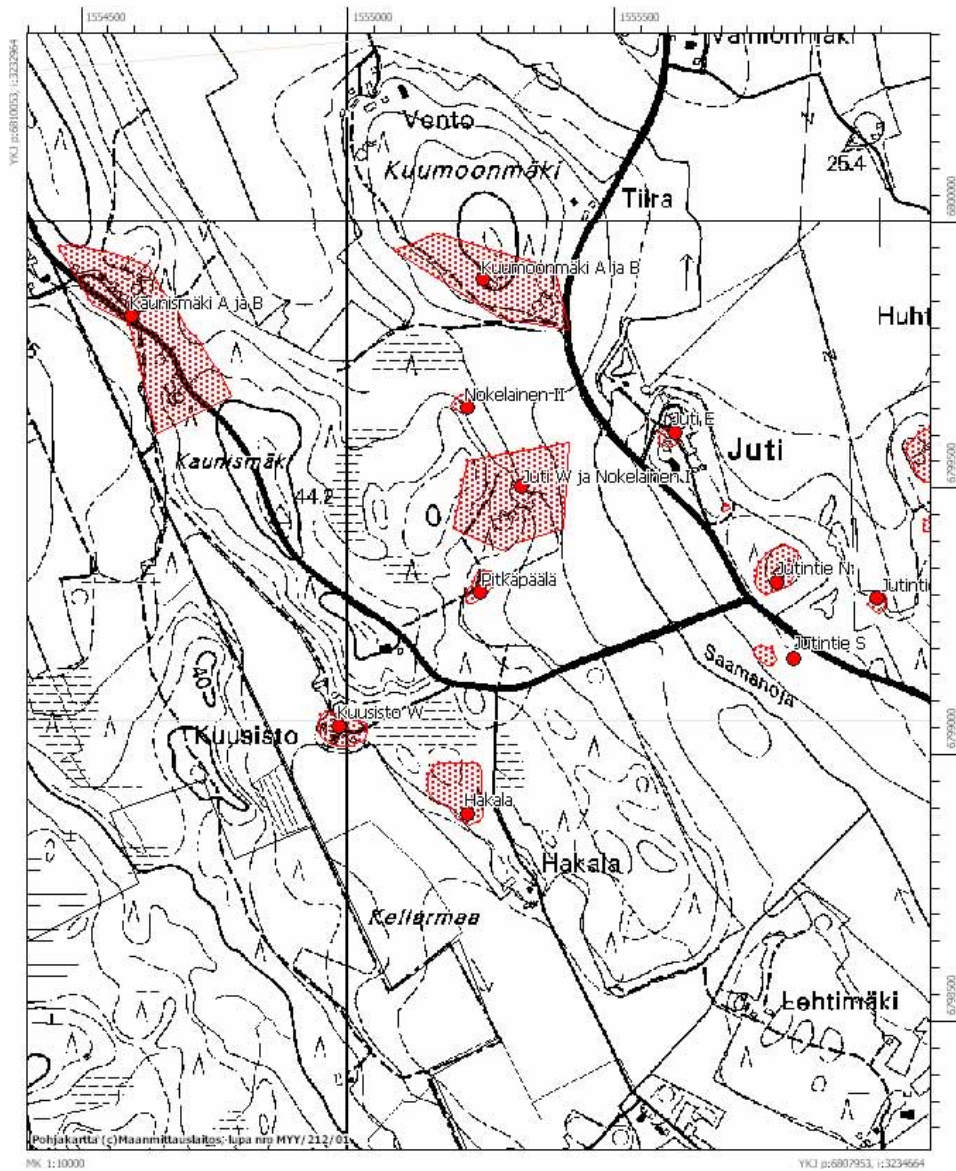
Maastokarttaote

Aronokka



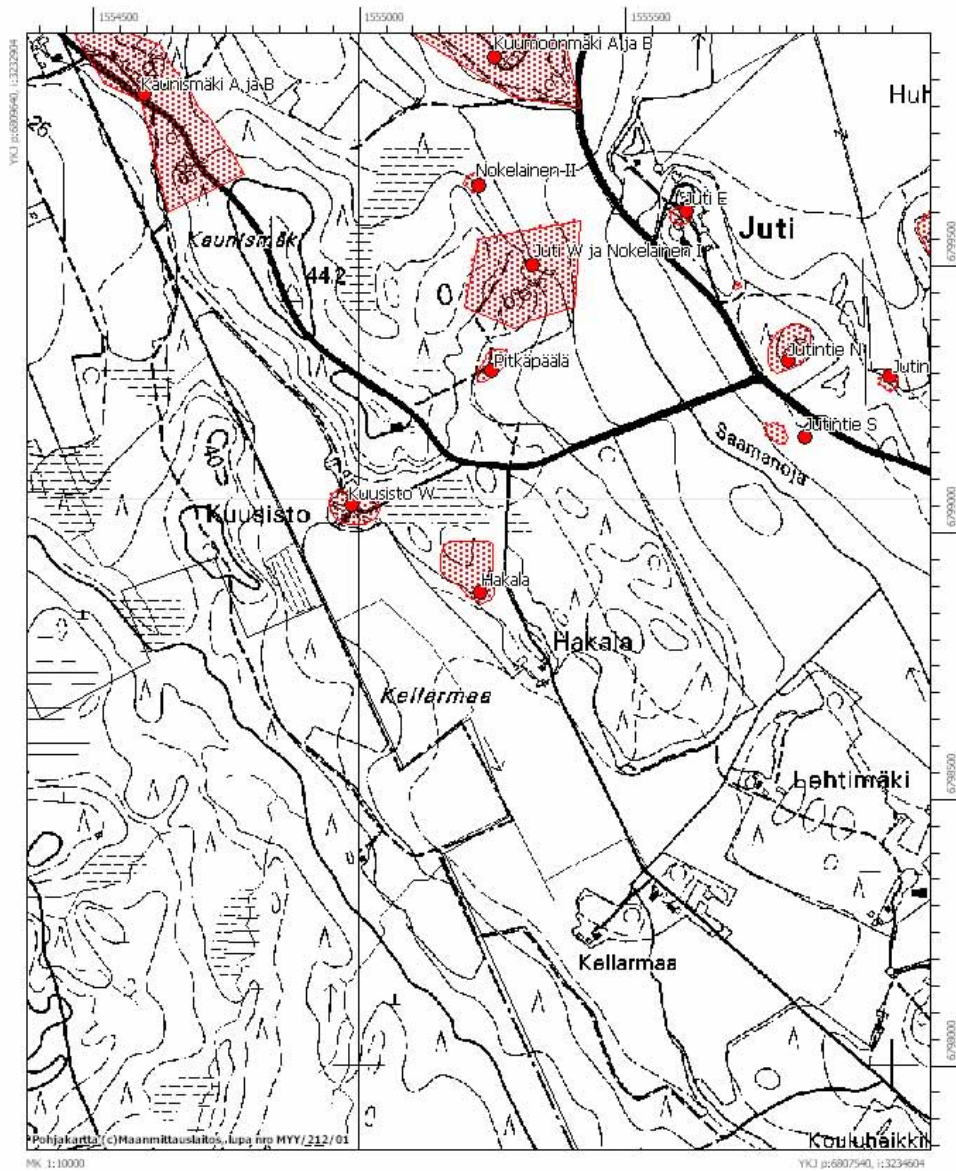
Maastokarttaote

Pitkäpäälä



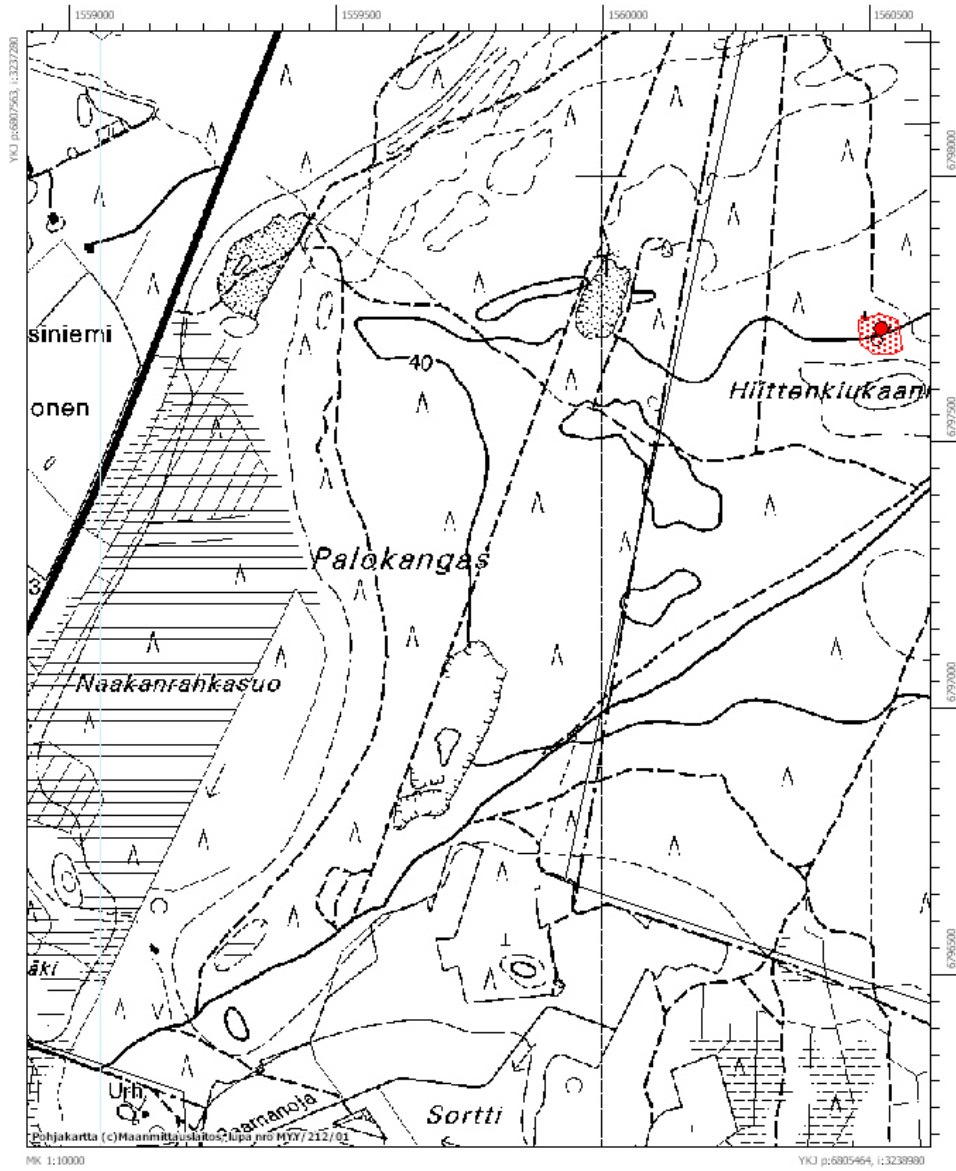
Maastokarttaote

Hakala



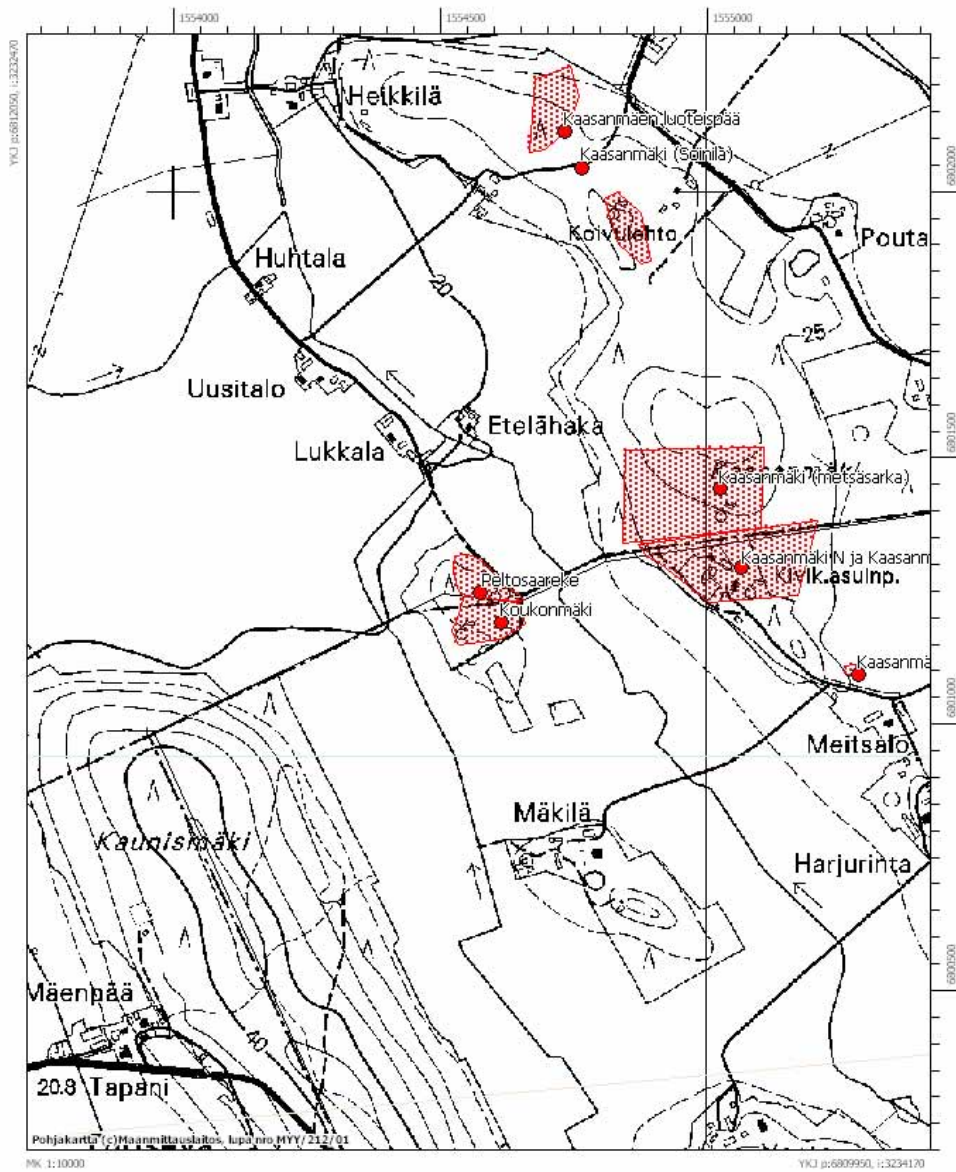
Maastokarttaote

Palokangas

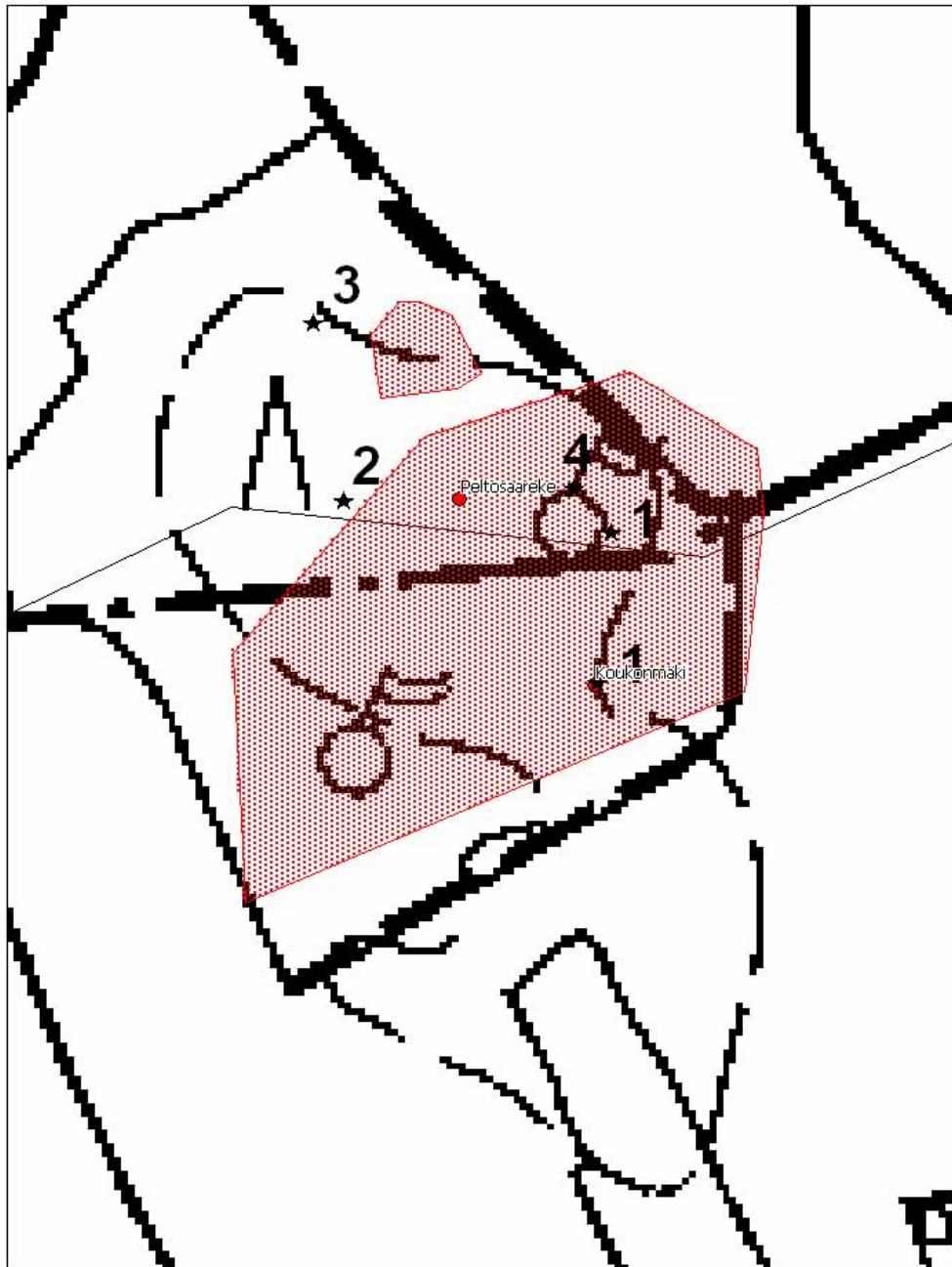


Maastokarttaote

Peltosaareke

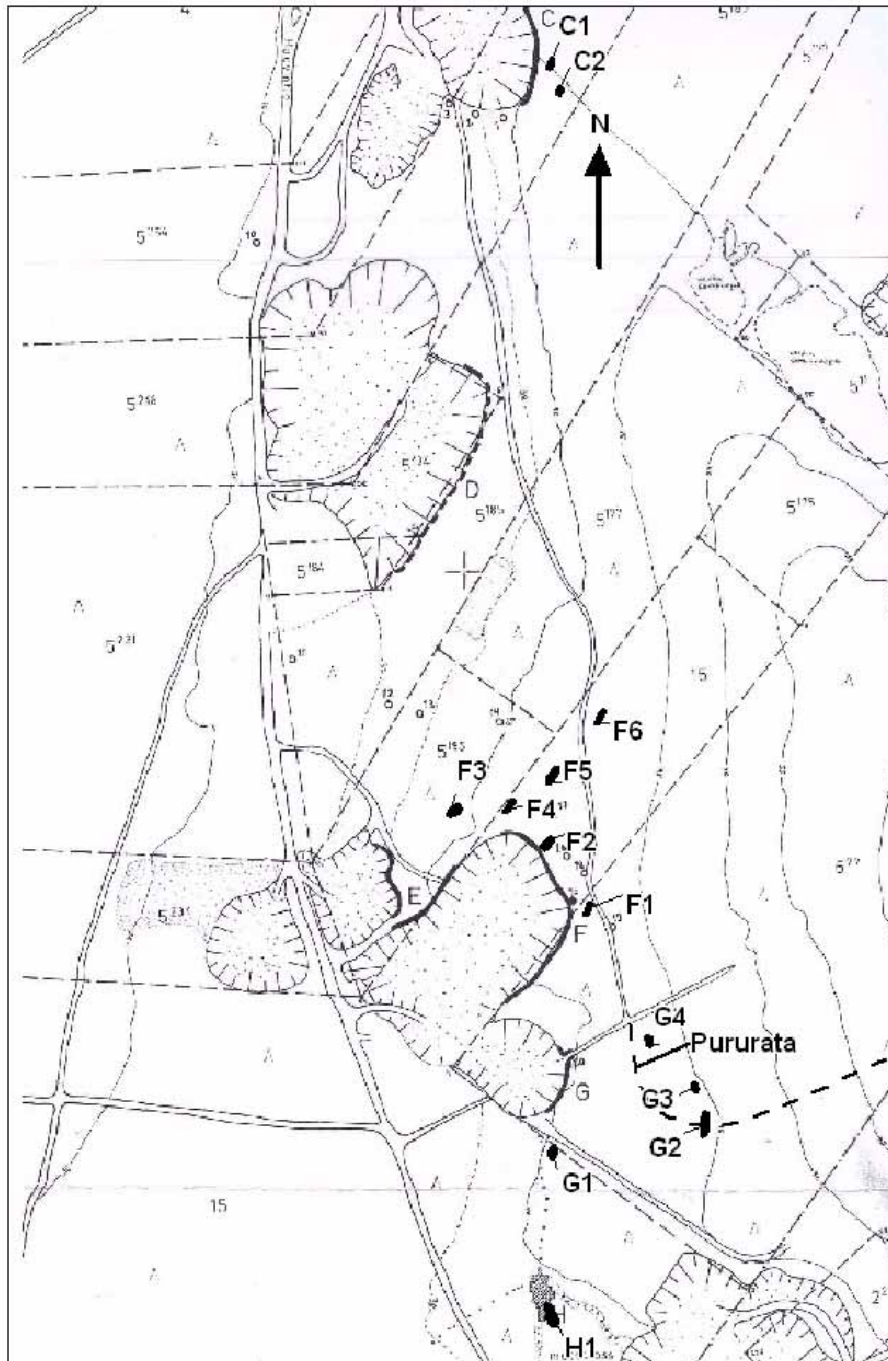


## Nakkilan peltosaarekkeen ja Harjavallan Koukonmäen röykkiöt





### Hiittenharjun asuinpainanteet



Pohjakartana A.Vikkulan yleiskartta, jossa kantakartta 1:1000 pohjana.

## 8. Yhteenveto

Inventoinnin päätavoite oli Hiittenharjun muinaisjäännösten luonteen ja tuhoutumisasteen selvittäminen. Toinen kysymys oli kivi- ja pronssikautisten asuinpaikkojen sijainti ja asutusjatkumo. Inventoinnissa käytiin tarkemmin läpi viisitoista kohdetta, joista kirjattiin inventointihavaintoja, jotka on kirjattu kohteiden esittelyn loppuun. Loput seitsemäntoista kohdetta ovat Hiirijärven röykkiökohteita, jotka tarkastettiin silmämääräisesti. Näissä kohteissa tai niiden ympäristössä ei havaittu mitään muutoksia edelliseen kuvaukseen nähden, joten ne jätettiin vähemmälle huomiolle.

Inventoinnissa löytyi kaksi uutta kivikautista asuinpaikkaa ja yksi löytöpaikka. Koukonmäen kohdetta inventoidessa löytyi Nakkilan Peltosaarekkeen kohteesta neljä uutta röykkiötä. Myös Koukonmäen kohteesta löytyi yksi ennestään tuntematon röykkiö. Katinhännän röykkiön sijainti korjattiin uuteen paikkaan. Aronnokan, Hiittenharjun, Koukonmäen ja Nakkilan Peltosaarekkeen kohteiden rajat määritettiin uudelleen.

Hiittenharjun asuinpaikalta löytyi kolmetoista asuinpainannetta ja asuinpaikka-alue laajeni huomattavasti. Asuinpainanteista F2 ja G2 ovat osittain tuhoutuneita ja ovat välittömässä tuhoutumisvaarassa. Asuinpainanteet sijaitsevat Hiittenharjun tunnetulla asuinpaikalla ja ovat Pyheensiltavaiheen keramiikan aikaisia, neoliittisia asumuksia. Hiittenharjun alue käytiin inventoinnissa hyvin seikkaperäisesti läpi ja alueella tuskin löytyy enempää asuinpainanteita.

Hiirijärven kylästä löytyi kaksi uutta kivikautista asuinpaikkaa, joista Hakalan asuinpaikalta löytyi Kiukaisten keramiikkaa ja mahdollisia tuhoutuneita röykkiöpohjia. Pitkäälin asuinpaikka sijaitsee Juti W ja Nokelainen 1 –kohteen vieressä. Tulos vain vahvistaa käsitystä, että tällä alueella kivikauden asutuksesta on suora jatkumo pronssikauteen ja hautaraunioita alettiin ilmeisesti rakentaa jo Kiukaisten kulttuurin asuinpaikoille.

Nakkilan Peltosaarekkeen röykkiöt olivat matalia, punertavasta hiekkakivestä rakennettuja latomuksia, joista kuulee käytettävän myös nimitystä röykkiöpohja. Myös Hakalan uudessa kohteessa oli tällaisia epämääräisiä punertavan hiekkakiven keskittymiä. Yhteistä näille kivikasoille oli sijainti aina lähimaaston korkeimmalla kohdalla. Sekä Peltosaarekkeen, että Hakalan kohteet ovat juuri tuhoutuneet metsänraivaus ja äestystyössä. Ja Hakalan kohteen pohjoispuolisessa metsässä työt olivat vielä käynnissä inventointiaikana.

Kokemäenjoen itäpuolella sijaitseva kunnan osa jäi löytököyhäksi. Alueelta tunnettiin ennestään Aronnokan kivikautinen asuinpaikka, jonka juuret lienevät vasarakirveskulttuurissa. Asuinpaikan tarkastuksessa alueen omistaja luovutti runsaasti vuosien varrella keräämiään kiviesineitä ja alueelta löytyi kvartseja laajalta alueelta. Kullaan rajan läheisyydessä sijaitseva Katinhännän röykkiö oli merkitty väärään paikkaan, koska annettu koordinaattipiste tarkastettiin gps – paikannuksella, eikä alueella ollut mitään röykkiöön viittaavaa. Sen sijaan pohjoisempaa löytyi kuvaukseen sopiva kiveys, joka on hieman epäilyttävä, koska alueella on runsaasti peltoraunioita.

Harjavallan kunta jakautuu muinaisjäännösten suhteen kolmeen selkeästi rajattavaan alueeseen: Hiittenharjun seudun kivilautinen asutus, Hiirijärven kivi- ja pronssikautinen asuinpaikka- ja hautaröykkiöalue sekä Kokemäenjoen itäpuoli, joka on lähes löydötön. Hiittenharjun neoliittisen kivilauden lopun asutus sijoittui maastoon, joka ensiksi nousi veden alta maankohoamisen seurauksena. Hiirijärven asutuskeskittymä sijoittui puolestaan myöhäiskivilautisen salmen rannalle, joka pronssikaudella kuroutui Hiirijärven muinaislahdeksi. Kokemäenjoen itäpuoliset peltoaukeat olivat myöhään veden alla ja idempänä sijaitseva maasto on kumpareista, soiden pilkottamaa aluetta, jonka maaperä on kivistä ja osittain kallioista. Tämä alue ei ilmeisesti houkuttanut ihmisiä esihistoriallisena aikana ja edelleenkin alueella on synkkiä asumattomia kuusikoita.

### **Kirjallisuus**

Satakunnan historia I,1. Satakunnan luonnon geologinen historia Pentti Alhonen  
Satakunnan kivilauti Matti Huurre

Satakunnan historia I,2. Satakunnan pronssikauti Unto Salo

Kustantaja Satakunnan Maakuntaliitto r.y. Oy Länsi-Suomi, Rauma 1991

## Dialuettelo

### Diat on kuvannut Taisto Karjalainen

- 58515 Harjavallan motocrossradan asuinpaikka. Inventoinnissa paikalta poimitiin kvartssia, porfyriittiä, keramiikkaa, palanutta luuta ja hiotun kiviesineen katkelma.
- 58516 Matinharjun hiittenkiukaat.
- 58517 Matinharjun hiittenkiukaat.
- 58518 Katinhännän röykkiö.
- 58519 Punertavaa hiekkaa, jota esiintyy Hiittenharjun ympäristön vaaleilla hiekkamailla. Kyseessä ei kuitenkaan ole kulttuurimaa.
- 58520 Kivitien röykkiö 3 on Suomen toiseksi suurin. Röykkiön suurin halkaisija on 33 m ja korkeus 2m.
- 58521 Duplikaatti edellisestä kuvasta.
- 58522 Duplikaatti edellisestä kuvasta.
- 58523 Kivitien röykkiö 1.
- 58524 Kivitien röykkiö 1.
- 58525 Hiittenharju on katkaistu aivan luonnonsuojelualueen ja Matinharjun röykkiöalueen vierestä.
- 58526 Hiittenharjun asuinpainanne 1 hiekkakuoppa C:n reunalla. Painanteessa oli paksu punertava huuhtoutunut kerros ja pohjalla ruskea rikastumiskerros.
- 58527 Dupl. edellisestä kuvasta.
- 58528 Painanne 2 hiekkakuoppa C:n reunalla.
- 58529 Dupl. edellisestä kuvasta.
- 58530 Lyytikänharjun kivikautinen asuinpaikka.
- 58531 Hiittenharjun asuinpainanteet. Kirjain viittaa Anne Vikkulan nimittämiin hiekkakuoppiin ja numero asuinpainanteeseen hiekkakuopan reunalla. Painanne H1. Painanne on osittain J.P. Taavitsaisen kaivauksilla avattu.
- 58532 Painanne H1. Painanteen jäljellä olevan päädyn mitat ovat: 5x11m, syvyys 60 cm.
- 58533 Painanne H1. Painanteen yli kulkee motocross rata.
- 58534 Painanne G1. Painanteen koko on 5x10m, syvyys 50 cm.
- 58535 Painanne G1. Painanteen koepistosta tuli punertava maannos ja kvartseja.
- 58536 Painanne G1.
- 58537 Painanne G2. Painanteen koko on 5x15 m, syvyys 60 cm.
- 58538 Painanne G2. Painanteen yli kulkee pururata.
- 58539 Painanne G2. Painanne on osittain peitetty sahanpuruilla.
- 58540 Painanne G2. Painanteen kuluneesta reunasta löytyi porfyriitti-iskoksia.
- 58541 Painanne G2. Painanteessa oli kulttuurikerros ja palanutta luuta.
- 58542 Painanne G3. Painanteen koepistosta löytyi porfyriitti-iskos.
- 58543 Painanne G4. Painanteen koko on 4x8m, syvyys 40 cm.
- 58544 Painanne G4. Painanteen koepistosta ei tullut löytöjä.
- 58545 Painanne F1. Painanteen koko: 4x8 m, syvyys: 50 cm.
- 58546 Painanne F1. Painanteen keskelle on kaivettu 1x1 m kuoppa.
- 58547 Painanne F2. Painanne sijaitsee aivan hiekkakuopan reunalla.

- 58548 Painanne F2. Painanteen koko on 5x11m, syvyys 40 cm.  
58549 Painanne F3. Painanteen toinen pääty rajautuu pururataan.  
58550 Painanne F3. Painanteen koko on 5x10 m, syvyys 60 cm.  
58551 Painanne F3.
- 58552 Painanne F4. Painannetta on ilmeisesti osittain peitetty.  
58553 Painanne F4. Painanteen koko on 4x8 m, syvyys 30 cm.  
58554 Painanne F5. Painanteen koko on 4x11,5 m, syvyys 70 cm.  
58555 Painanne F5. Koepistossa oli kellertävä hiekkamaa ja yksi kvartsi.  
58556 Painanne F5.  
58557 Painanne F6. Painanteen koko on 6x8 m, syvyys 30 cm.  
58558 Nakkilan Peltosaarekkeen röykkiö 1.  
58559 Nakkilan Peltosaarekkeen röykkiö 1.  
58560 Nakkilan Peltosaarekkeen röykkiö 1.  
58561 Nakkilan Peltosaarekkeen röykkiö 2.  
58562 Nakkilan Peltosaarekkeen röykkiö 2.  
58563 Nakkilan Peltosaarekkeen röykkiö 2.  
58564 Nakkilan Peltosaarekkeen röykkiö 3.  
58565 Nakkilan Peltosaarekkeen röykkiö 3.  
58566 Nakkilan Peltosaarekkeen röykkiö 4.  
58567 Harjavallan puolelta metsästä löytyi Koukonmäen röykkiö. Röykkiö on aivan sammalen peitossa ja tämäkin röykkiö on maaston korkeimmalla kohdalla.
- 58568 Yleiskuva Kaasanmäeltä Koukonmäelle. Kuvassa oikealla on kaadettu ja aurattu metsä, jossa röykkiöt sijaitsevat.
- 58569 Kaasanmäen navetta, jonka seinäkivet on otettu röykkiöstä.  
58570 Kumoonmäen monumentaaliröykkiö.  
58571 Kumoonmäen monumentaaliröykkiö.  
58572 Hakalan keramiikan löytöpaikka on raivattu metsä, jonka maaston korkeimmalta kohdalta keramiikka löytyi.  
58573 Hakalan keramiikan löytöpaikka tieltä kuvattuna.  
58574 Pitkänpään pelto, josta löytyi kvartsi-iskoksia, ydin ja kaavin.  
58575 Aronnokan kivikautinen asuinpaikka. Edessä olevan pellon kynnyksellä osalla on runsaasti kvartseja.

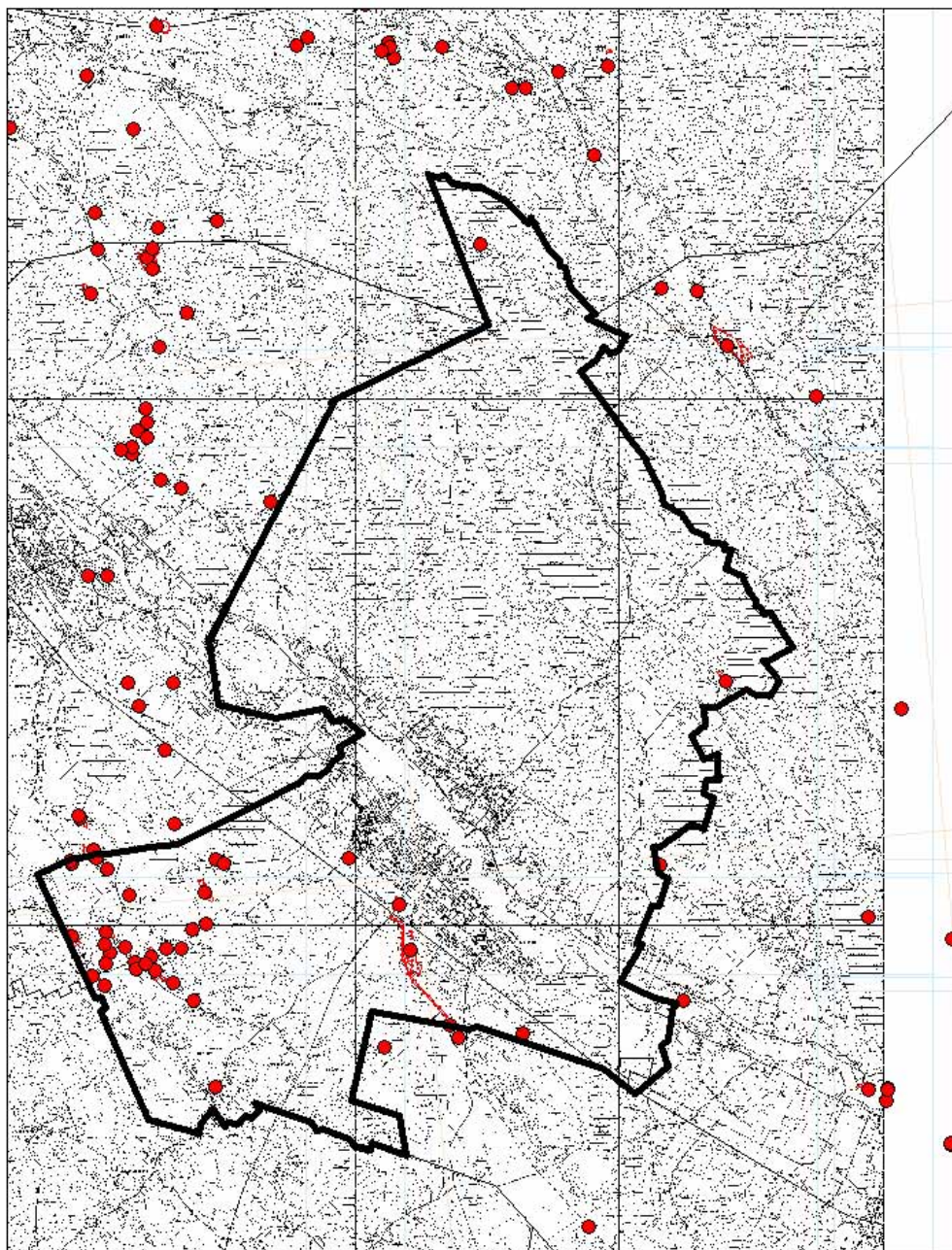
## Negatiiviluettelo

### Kuvannut Taisto Karjalainen

- 141235 Harjavallan motocrossradan asuinpaikka. Inventoinnissa paikalta poimitiin kvartssia, porfyriittiä, keramiikkaa, palanutta luuta ja hiotun kiviesi-  
neen katkelma.
- 141236 Matinharjun hiittenkiukaat.
- 141237 Matinharjun hiittenkiukaat.
- 141238 Katinhännän röykkiö.
- 141239 Kivitien röykkiö 3 on Suomen toiseksi suurin. Röykkiön suurin halkaisija on 33 m ja korkeus 2m.
- 141240 Kivitien röykkiö 1.
- 141241 Hiittenharju on katkaistu aivan luonnonsuojelualueen ja Matinharjun röykkiöalueen vierestä.
- 141242 Hiittenharjun asuinpainanne 1 hiekkakuoppa C:n reunalla. Painanteessa oli paksu punertava huuhtoutunut kerros ja pohjalla ruskea rikastumiskerros.
- 141243 Painanne 2 hiekkakuoppa C:n reunalla.
- 141244 Lyytikänharjun kivikautinen asuinpaikka.
- 141245 Hiittenharjun asuinpainanteet. Kirjain viittaa Anne Vikkulan nimittämiin hiekkakuoppiin ja numero asuinpainanteeseen hiekkakuopan reunalla. Painanne H1. Painanne on osittain J.P. Taavitsaisen kaivauksilla avattu.
- 141246 Painanne G1. Painanteen koko on 5x10m, syvyys 50 cm.
- 141247 Painanne G2. Painanteen koko on 5x15 m, syvyys 60 cm.
- 141248 Painanne G2. Painanteen yli kulkee pururata.
- 141249 Painanne G2. Painanne on osittain peitetty sahanpuruilla.
- 141250 Painanne G3. Painanteen koepistosta löytyi porfyriitti-iskos.
- 141251 Painanne G4. Painanteen koko on 4x8m, syvyys 40 cm.
- 141252 Painanne F1.
- 141253 Painanne F2.
- 141254 Painanne F3.
- 141255 Painanne F3.
- 141256 Painanne F4.
- 141257 Painanne F4.
- 141258 Painanne F5.
- 141259 Painanne F5.
- 141260 Painanne F6.
- 141261 Nakkilan Peltosaarekkeen röykkiö 1.
- 141262 Nakkilan Peltosaarekkeen röykkiö 1.
- 141263 Nakkilan Peltosaarekkeen röykkiö 1.
- 141264 Nakkilan Peltosaarekkeen röykkiö 2.
- 141265 Nakkilan Peltosaarekkeen röykkiö 2.
- 141266 Nakkilan Peltosaarekkeen röykkiö 3.
- 141267 Nakkilan Peltosaarekkeen röykkiö 4.

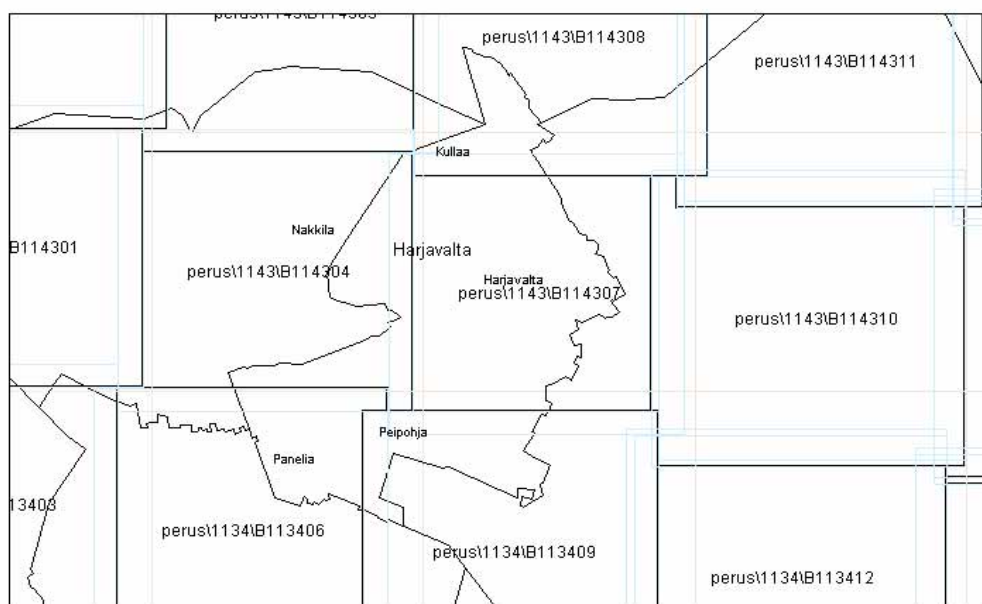
- 141268 Harjavallan puolelta metsästä löytyi Koukonmäen rökkiö. Rökkiö on aivan sammalen peitossa ja tämäkin rökkiö on maaston korkeimmalla kohdalla.
- 141269 Yleiskuva Kaasanmäeltä Koukonmäelle. Kuvassa oikealla on kaadettu ja aurattu metsä, jossa rökkiöt sijaitsevat.
- 141270 Kaasanmäen navetta, jonka seinäkivet on otettu rökkiöstä.
- 141271 Kumoonmäen monumentaalirökkiö.
- 141272 Kumoonmäen monumentaalirökkiö.
- 141273 Hakalan keramiikan löytöpaikka on raivattu metsä, jonka maaston korkeimmalta kohdalta keramiikka löytyi.
- 141274 Hakalan keramiikan löytöpaikka tieltä kuvattuna.
- 141275 Pitkänpään pelto, josta löytyi kvartsi-iskoksia, ydin ja kaavin.
- 141276 Aronnokan kivikautinen asuinpaikka. Edessä olevan pellon kynnetyllä osalla on runsaasti kvartseja.

## Muinaisjäännösten levintä Harjavallan kunnan alueella





## Maastokarttalehtijako Harjavallan kunnan alueella





Hiittenharjun painanne G2, jonka yli kulkee pururata. Kuva 141247.



Hiittenharjun asuinpainanne H1 ja Motocrossrata. Kuva 141245.



Hiittenharjun painanne F2 on osittain sortunut hiekkakuoppaan. Kuva 141253.



Hiittenharjun painanne F5. Kuva 141258.



Matinharjun röykkiötä. Kuva 141236.



Nakkilan Peltosaarekkeen röykkiö 3, jossa on äestysuria. Kuva 141266.



Koukonmäen röykkiö on sammalen peitossa. Kuva 141268.



Koukonmäki taustan metsäsaarekkeessa ja Peltosaareke raivatussa metsässä. Kuva 141269.



Hakalan asuinpaikalta löytyi Kiukaisten keramiikkaa. Kuva 141274.



Pitkävään asuinpaikan löydöt poimittiin kuvan pellonreunasta. Kuva 141275.