

## **Nilsia Kuisti (534010002)**

*Kivikautisen asuinpaikan tarkastus, Petro Pesonen 2007*

*Muinaisjännöstyyppi:* asuinpaikka  
*Ajoitus:* kivikautinen  
*Rauhoitusluokka:* 2

*Peruskartta* 333407 PISA  
*Yhtenäiskoordinaatit* p= 7012890, i= 3563560, z= 100-104 m mpy  
*Koordinaattien selite:*  
*Sijainti:* Nilsian kirkosta noin 9,5 km itäkoilliseen

*Kohdekuvaus:* Asuinpaikka sijaitsee Syvärin ja Vuotjärven väliseen Lastukoskeen johtavan vesiväylän koillirannalla, noin 1,3 km Lastukoksesta luoteeseen, Kuistin talosta noin 80 m luoteeseen sijaitsevan Riihipellon alueella. Asuinpaikka-alue on lounaaseen viettävää istutusmetsää (entistä peltoa), jonka kohdalla on jyrkähkö rantatörmä.

### ***Tutkimukset***

Veikko Pentikäinen, irtolöytö 1925. Löydöt: KM 9022: 1-2 liuskekeihäänkärki, tasataltta.

Timo ja Pekka Miettinen, inventointi 1963. Löydöt: KM 16060: 1-5 kvartssia 16 kpl, palanutta luuta 8 kpl.

Timo Jussila, inventointi 1994. Syvärin yleiskaava-alueen inventointi.

Petro Pesonen, inventointi 2007. Kohde tarkastettiin Nilsian inventoinnin yhteydessä 8.5.2007. Pelto, jolta aiemmat löydöt on saatu, on hiljattain (alle viisi vuotta sitten) laitettu kasvamaan koivua, joten siinä ei ollut mitään tarkastettavaa. Pellon pohjoispuolella olevan hiekkakuopan reunat olivat edelleen avoimina, ne tarkastin, mutta tuloksetta, paikalla oli epämääräistä kvartssia ja maaperä soraisempaa kuin etelämpänä. Lähellä rantaa ja edellistä kuoppaa etelämpänä on pienempi hiekkakuoppa, jonka yläaidan tuntumassa maa oli avoinna ja siitä löysin kvartssia kohdasta p=7012913, i= 3563533. Tämäkin kohta on saattanut aiemmin olla peltona. Muinaisjännöksen rajauksessa lienee syytä pitäytyä Kuistin talon ja tästä 100 metriä luoteeseen olevan rakennuksen välisellä alueella. Löydöt: KM 37124 kvartsi-iskos.

### ***Löydöt***

KM 9022: 1-2 liuskekeihäänkärki, tasataltta

KM 16060: 1-5 kvartssia 16 kpl, palanutta luuta 8 kpl

KM 37124 kvartsi-iskos

### ***Kertomuksen liitteet***

*Peruskarttaote:* 3334 07 PISA, 1:10 000

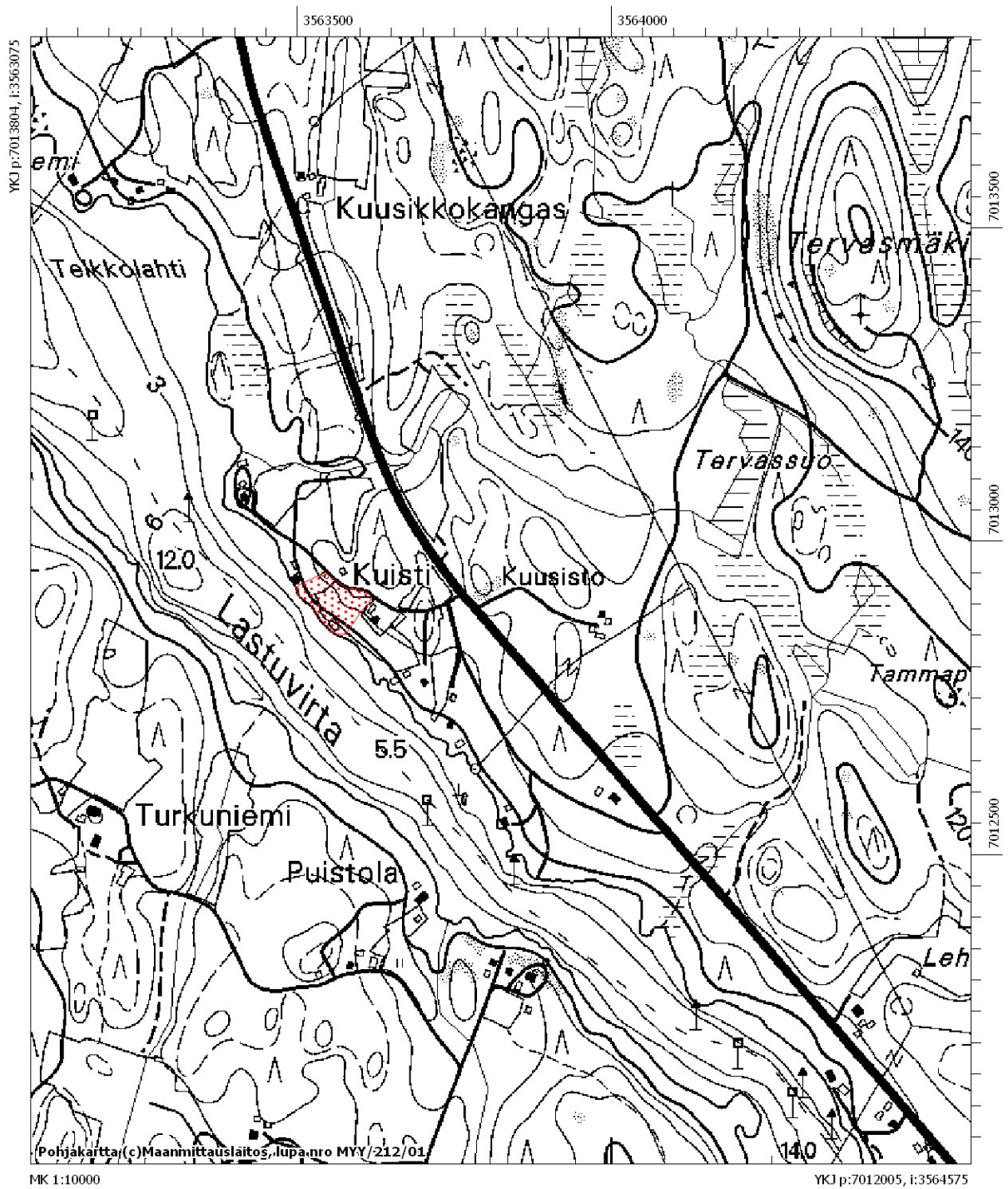
*Negatiivit:*

145072 Nilsia Kuisti Metsitetty pelto, jolla asuinpaikka. NW-SE.

*Diat:*

61115 Nilsia Kuisti Metsitetty pelto, jolla asuinpaikka. NW-SE.

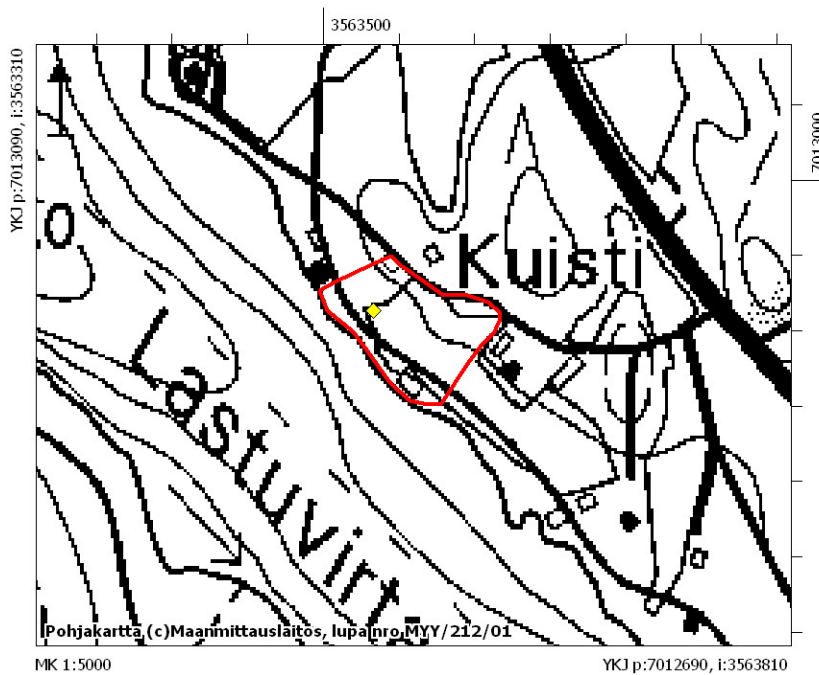
Ote maastokartasta 3334 07 PISA (1:10 000). Nilsjä Kuisti – kivikautinen asuinpaikka merkitty punaisella värillä.



## Nilsjä Kuisti



f. 145072. Nilsjä Kuisti. Metsitetty pelto, jolla asuinpaikka. NW-SE.



Inventoinnissa löydetty kvartsi-iskos (KM 37124) merkitty keltaisella rombilla.

## **Nilsiä Kumpuharju (534010004)**

*Kivikautisen asuinpaikan tarkastus, Petro Pesonen 2007*

*Muinaisjäännöstyyppi:* asuinpaikka  
*Ajoitus:* kivikautinen  
*Rauhoitusluokka:* 2

*Peruskartta* 333407 PISA  
*Yhtenäiskoordinaatit* p= 7017881, i= 3565084, z= 102-105 m mpy  
*Koordinaattien selite:*  
*Sijainti:* Nilsin kirkosta 12,2 km koilliseen

*Kohdekuvaus:* Asuinpaikka sijaitsee Raatinjärven ja Ylä-Siikajärven välisellä kannaksella, noin 300 m Raatinjärven rannasta ja noin 100 m luoteeseen uudesta Rautavaaralle vievästä tiestä, Kumpuharjun tilan asuinrakennuksesta noin 40 m pohjoiseen olevan hiekkaperäisen viljelyspellon alueelta.

### ***Tutkimukset***

Toimi Väätäinen, irtolöytö 1958. Löydöt: KM 16064: 2 kappale liuskekiveä.

Hannes Turunen, irtolöytö 1960. Löydöt: Raatin kansakoululla: käyräselkäinen kourutaltoa.

Toimi Väätäinen, irtolöytö 1961. Löydöt: KM 16063 kourutaltoa.

Timo ja Pekka Miettinen, inventointi 1963. Löydöt: KM 16064: 1 kvartsi-iskos.

Petro Pesonen, inventointi 2007. Kohde tarkastettiin Nilsin inventoinnin yhteydessä 8.5.2007. Itse varsinainen Kumpuharjun asuinpaikka oli tarkastusajankohtana heinällä olevaa peltoa, jota ei käynyt tarkastaminen. Tarkastin sen sijaan Kumpuharjusta pohjoiseen sijaitsevan Syrjänmäen avoimia peltoja - lähinnä mäen itälaitaa. Löysin pelloilta yhden pii-iskoksen läheltä pellon keskellä olevaa kivirauniota. Pellolla on jonkin verran historiallisen ajan irtaimistoa, maaperä sekalaista, enimmäkseen hiesua mutta siellä täällä hiekkakin. Pii saattaa hyvin liittyä muihin historiallisen ajan löytöihin paikalla. Löydön koordinaatit: p=7018016, i= 3565058. Löydöt: KM 37142 pii-iskos.

### ***Löydöt***

KM 16063 kourutaltoa

KM 16064: 1- kvartsi-iskos

KM 16064: 2- kappale liuskekiveä

KM 37142 pii-iskos

Raatin kansakoulu: käyräselkäinen kourutaltoa

### ***Kertomuksen liitteet***

*Peruskarttaote:* 3334 07 PISA, 1:10 000

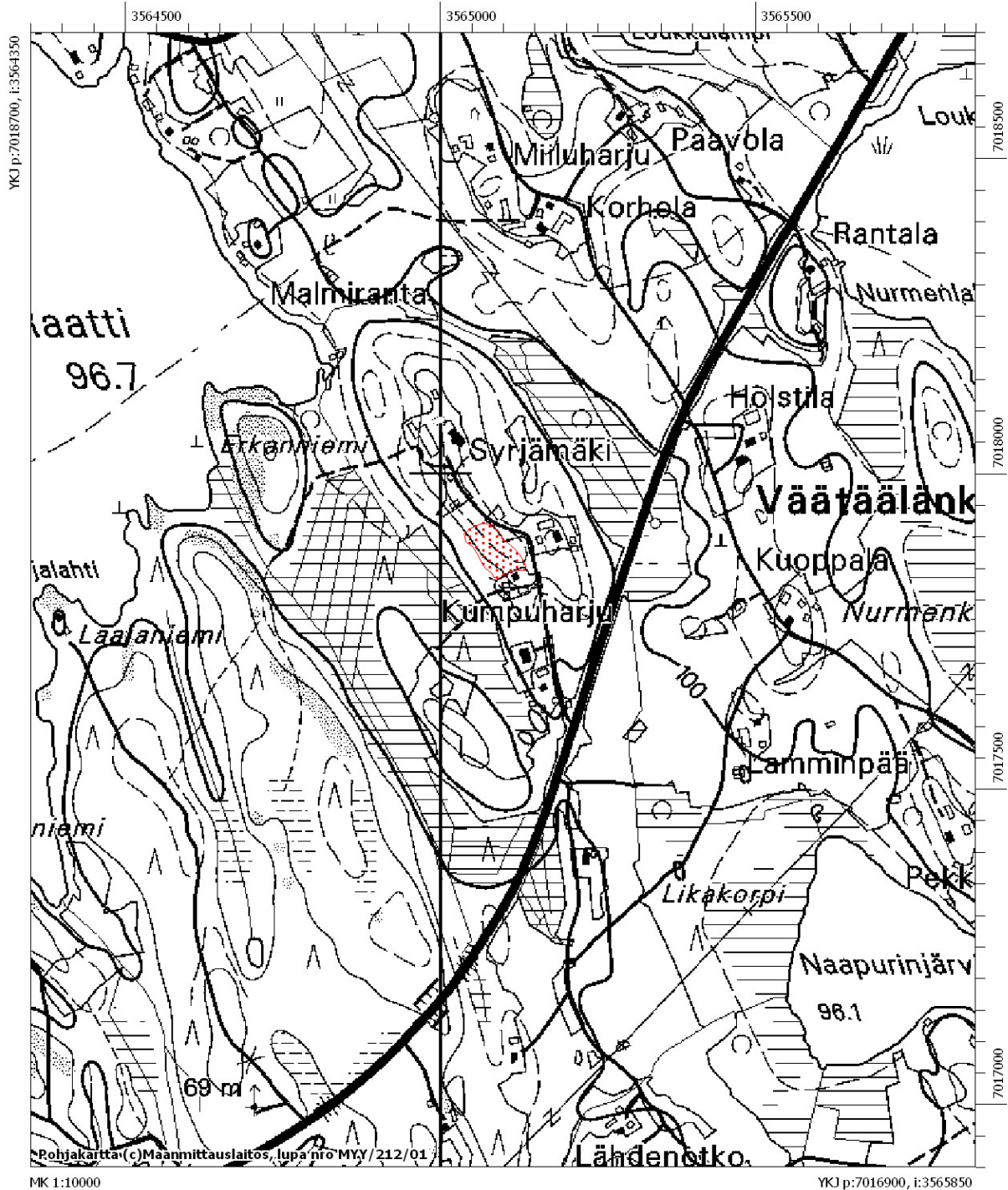
*Negatiivit:*

145074 Nilsin Kumpuharju Asuinpaikka edustan heinäpellolla. NW-SE.

*Diat:*

61117 Nilsin Kumpuharju Asuinpaikka edustan heinäpellolla. NW-SE.

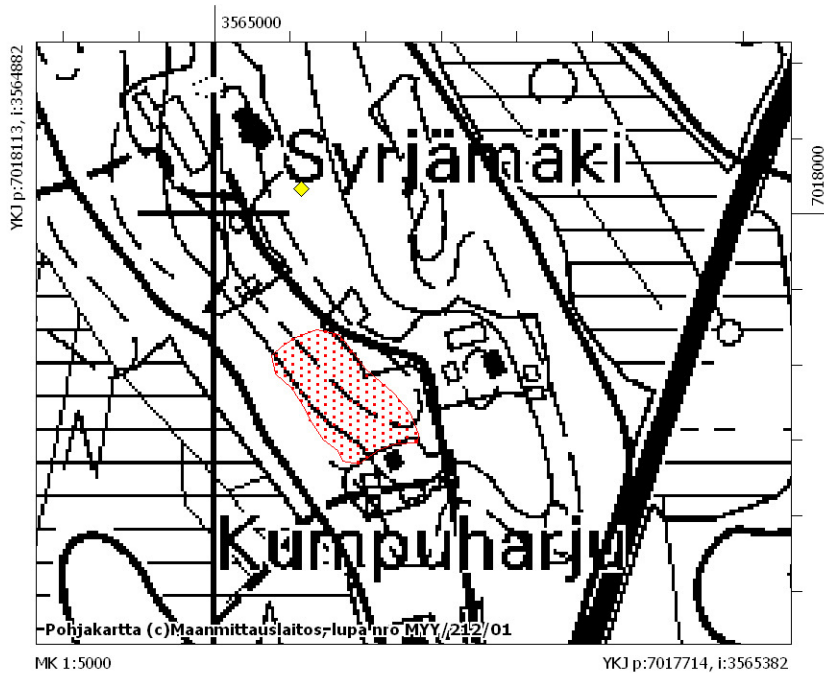
Ote maastokartasta 3334 07 PISA (1:10 000). Nilsiä Kumpuharju – kivikautinen asuinpaikka merkitty punaisella värillä.



## Nilsjä Kumpuharju



f. 145074. Nilsjä Kumpuharju. Asuinpaikka edustan heinäpellolla. NW-SE.



Inventoinnissa löytynyt pii-iskos (KM 37142) merkitty keltaisella rombilla.

## **Nilsinä Lohilahti (534010017)**

*Kivikautisen asuinpaikan tarkastus, Petro Pesonen 2007*

*Muinaisjäännöstyyppi:* asuinpaikka  
*Ajoitus:* kivikautinen  
*Rauhoitusluokka:* 2

*Peruskartta* 333407 PISA  
*Yhtenäiskoordinaatit* p= 7012100, i= 3560560, z= 100 m mpy  
*Koordinaattien selite:*  
*Sijainti:* Nilsin kirkosta noin 6,0 km itään

*Kohdekuvaus:* Asuinpaikka sijaitsee Syväri-järven etelärannalla, Kumpuniemen tyvessä, Lohilahden tilan asuinrakennuksesta noin 230 m pohjoisluoteeseen, Kumpuniemeen vievän tien länsipuolella olevan vanhan hiekkakuopan ympärillä ja myös tien itäpuolisella alueella. Asuinpaikka-alue lienee laajuudeltaan noin 200 x 100 m. Se on teiden ja hiekkauoppien osittain tuhoama. Löydöt ovat tulleet esille tien pinnasta ja vanhan hiekkakuopan reunamilta sekä raivatun ajouran pinnasta tien itäpuolella.

### ***Tutkimukset***

Timo Jussila, inventointi 1994. Syväriin yleiskaava-alueen inventointi. Löydöt: KM 28339: 1-4 kvartsi-iskoksia 15 kpl, palanutta luuta 11 kpl.

Päivi Kankkunen, koekaivaus 2002. Löydöt: KM 33378: 1-128 saviastian paloja 208 kpl, liuskenuolenkärjen katkelma, hioin, kivilaji-iskoksia 4 kpl, kvartseja 703 kpl, palanutta luuta n. 13 kg (joukossa luuesineen katkelmia).

Petro Pesonen, inventointi 2007. Kohde tarkastettiin Nilsin inventoinnin yhteydessä 8.5.2007. Kohteella hiekanotto on ilmeisesti edennyt suunnitelmien mukaan - ainakin hiekanotto ja maavallit rajautuvat muovinauhalla merkityn alueen sisään. Siitä ei ole tietoa, kenen laittama ao. nauha tosin on. Rantaan johtavan metsäautotien pinnalta löytyi kvartsi-iskoksia, joita ei otettu talteen (p=7012062, i= 3560531). Pohjoisosan kuorittua aluetta tarkastelin mökkitielle asti, havaitsematta alueella kuitenkaan mitään. Sen sijaan kuopan itäreunalla, Kumpuniementien varressa havaitsin palanutta luuta ja kvartseja, joita en ottanut talteen (, p=7012130, i= 3560535). Täällä on vielä kapea, noin 3-5 metriä leveä kaistale ehjää muinaisjäännöstä jäljellä merkintänauhan sisäpuolella, joten se on tuhoutumisuhan alla. Uutena löytöpaikkana havaitsin hiekkakuopasta 150 metriä itään, Kumpuniementien itäpuolella, Kuikansuon reunalla olevan muinaisrantatörmän halki raivatun ajouran pinnalla kvartsi-iskoksia. Maaperä on paikalla kosteahkoa hietaa ja ajouran pinnalle on ajettu myös hieman sepeliä, joten täysin varma kohde ei ole. Maasto on kuitenkin potentiaalista kivikautiselle asuinpaikalle. Löytöpaikan sijainti: p=7012099, i= 3560711. Löydöt: KM 37123 kvartsi-iskos.

### ***Löydöt***

KM 28339: 1-4 kvartsi-iskoksia 15 kpl, palanutta luuta 11 kpl

KM 33378: 1-128 kaivauslöydöt: saviastian paloja 208 kpl, liuskenuolenkärjen katkelma, hioin, kivilaji-iskoksia 4 kpl, kvartseja 703 kpl, palanutta luuta n. 13 kg (joukossa luuesineen katkelmia)

KM 37123 kvartsi-iskos

### ***Kertomuksen liitteet***

*Peruskarttaote:* 3334 07 PISA, 1:10 000

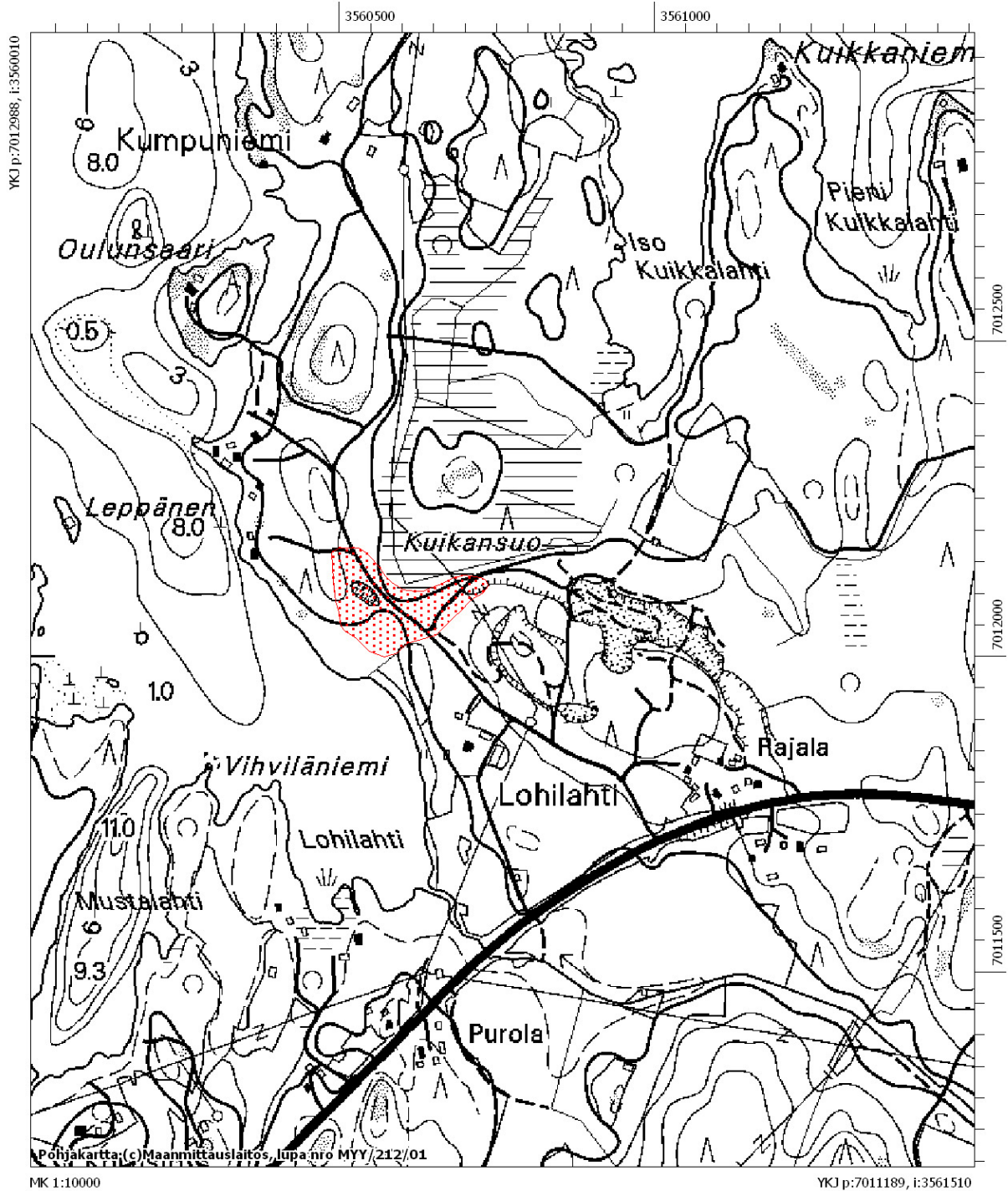
#### *Negatiivit:*

145070	Nilsinä Lohilahti	Hiekkakuopan ympärillä asuinpaikka, kuva otettu mökkitien N-puolelta. N-S.
145071	Nilsinä Lohilahti	Pari kvartseja törmän halki tehdyn tien pinnasta. N-S.

#### *Diat:*

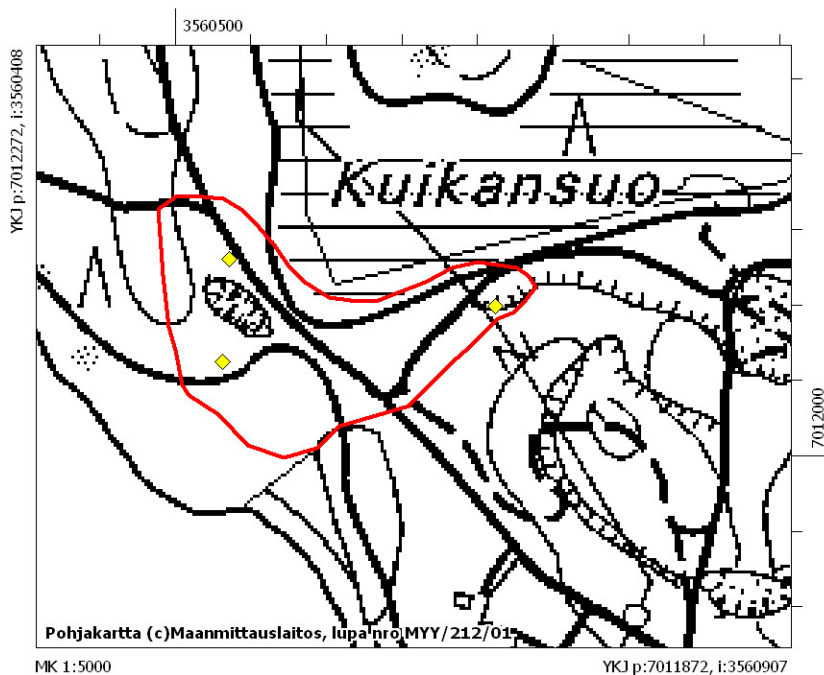
61113	Nilsinä Lohilahti	Hiekkakuopan ympärillä asuinpaikka, kuva otettu mökkitien N-puolelta. N-S.
61114	Nilsinä Lohilahti	Pari kvartseja törmän halki tehdyn tien pinnasta. N-S.

Ote maastokartasta 3334 07 PISA (1:10 000). Nilsjä Lohilahti – kivikautinen asuinpaikka merkitty punaisella värillä.





# Nilsjä Lohilahti



Inventoinnissa havaittuja löytöjä Lohilahden asuinpaikalla, merkitty keltaisilla rombeilla.

## Nilsjä Lohilahti



f. 145070. Nilsjä Lohilahti. Hiekkakuopan ympärillä asuinpaikka, kuva otettu mökkitien N-puolelta. N-S.



f. 145071. Nilsjä Lohilahti. Pari kvartsia törmän halki tehdyn tien pinnasta. N-S.

## **Nilsiä Loukkulampi (100009962)**

*Kivikautisen asuinpaikan tarkastus, Petro Pesonen 2007*

*Muinaisjännöstyyppi:* asuinpaikka  
*Ajoitus:* kivikautinen  
*Rauhoitusluokka:* 2

*Peruskartta* 333407 PISA  
*Yhtenäiskoordinaatit* p= 7018854, i= 3565317, z= 100-102 m mpy  
*Koordinaattien selite:*  
*Sijainti:* Nilsin kirkosta 12,9 km koilliseen

*Kohdekuvaus:* Asuinpaikka sijaitsee Nilsin itäosassa olevien Siikajärvien alueella, pienen Loukkulammen pohjoisrannalla, Kiikkukankaan talosta 200-300 metriä länteen ja koilliseen olevilla pelloilla. Matalan muinaisrantatörmän päältä noin 30 x 20 metriä kokoiselta alueelta on löytynyt jonkin verran kvartsiä kohdasta, jossa pellon maaperä on soraista hiekkaa. Muuten pelto on hiesua. Yksi kvartsi on löytynyt varsinaisesta löytöalueesta 190 metriä koilliseen, lähempää Loukkulammen koillispuolella olevaa Vellijärveä, edellistä korkeamman törmän päältä. Löytöpaikan läheisyydessä, pellon reunassa on näkyvillä hienoa hiekkaa ja palanutta maata.

### ***Tutkimukset***

Petro Pesonen, inventointi 2007. Kohde löytyi Nilsin inventoinnin yhteydessä 8.5.2007. Asuinpaikka sijaitsee Nilsin itäosassa olevien Siikajärvien alueella, pienen Loukkulammen pohjoisrannalla, Kiikkukankaan talosta 200-300 metriä länteen ja koilliseen olevilla pelloilla. Matalan muinaisrantatörmän päältä noin 30 x 20 metriä kokoiselta alueelta löytyi jonkin verran kvartsiä kohdasta, jossa pellon maaperä on soraista hiekkaa. Muuten pelto on hiesua. Yksi kvartsi löytyi varsinaisesta löytöalueesta 190 metriä koilliseen, lähempää Loukkulammen koillispuolella olevaa Vellijärveä, edellistä korkeamman törmän päältä. Löytöpaikan läheisyydessä, pellon reunassa on näkyvillä hienoa hiekkaa ja palanutta maata. Asuinpaikka on rajattu löytöjen määrittämien aluiden ympärille. Löydöt: KM 37125: 1-2 kvartsi-iskoksia 3 kpl, kvartsikimpale.

### ***Löydöt***

KM 37125: 1-2 kvartsi-iskoksia 3 kpl, kvartsikimpale

### ***Kertomuksen liitteet***

*Peruskarttaote:* 3334 07 PISA, 1:10 000

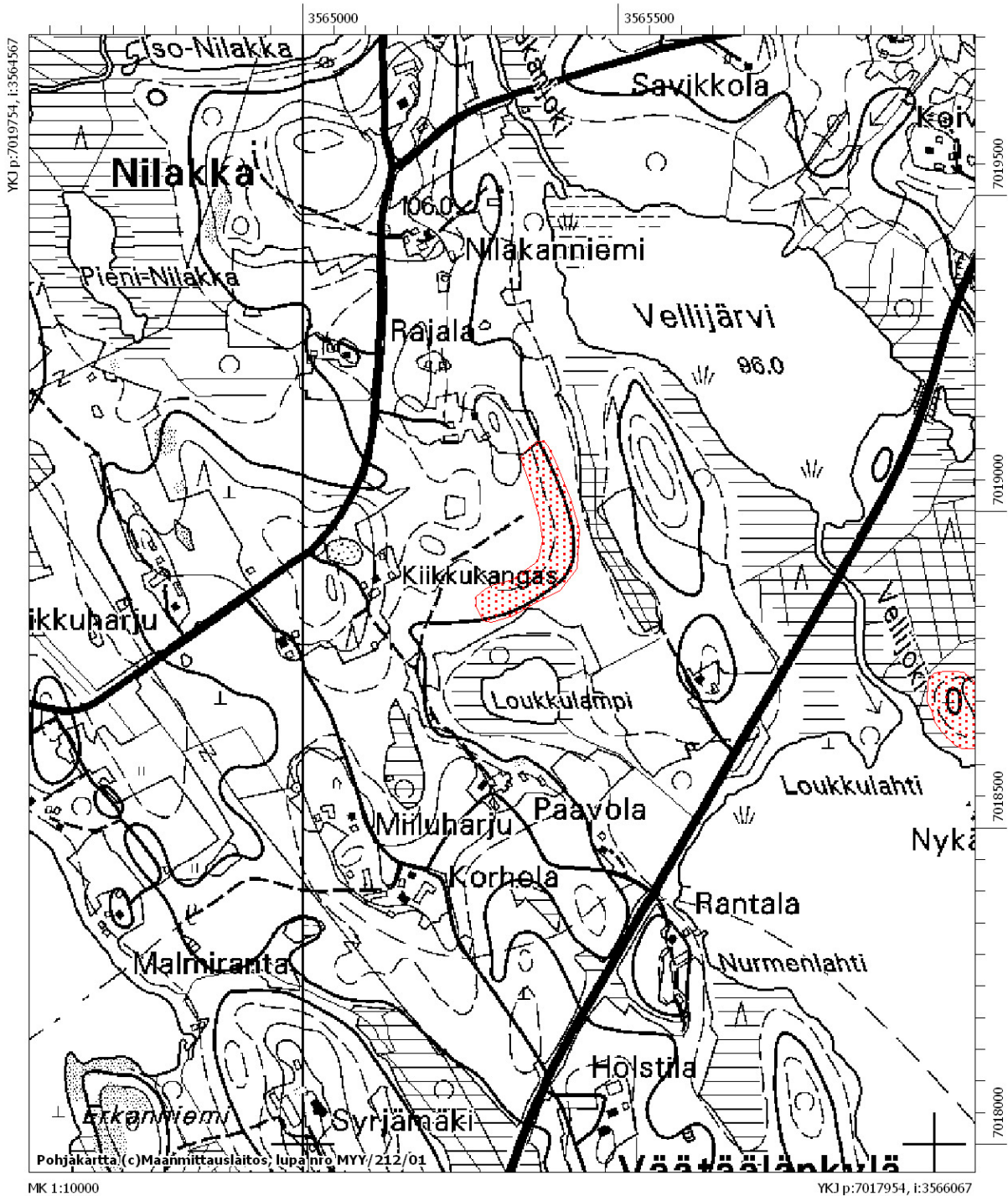
#### *Negatiivit:*

145075 Nilsin Loukkulampi Asuinpaikka suon edustan hiekkaniemellä. W-E.  
145076 Nilsin Loukkulampi Asuinpaikka vaalealla alueella pellossa kuvan keskellä. W-E.

#### *Diat:*

61118 Nilsin Loukkulampi Asuinpaikka suon edustan hiekkaniemellä. W-E.  
61119 Nilsin Loukkulampi Asuinpaikka vaalealla alueella pellossa kuvan keskellä. W-E.

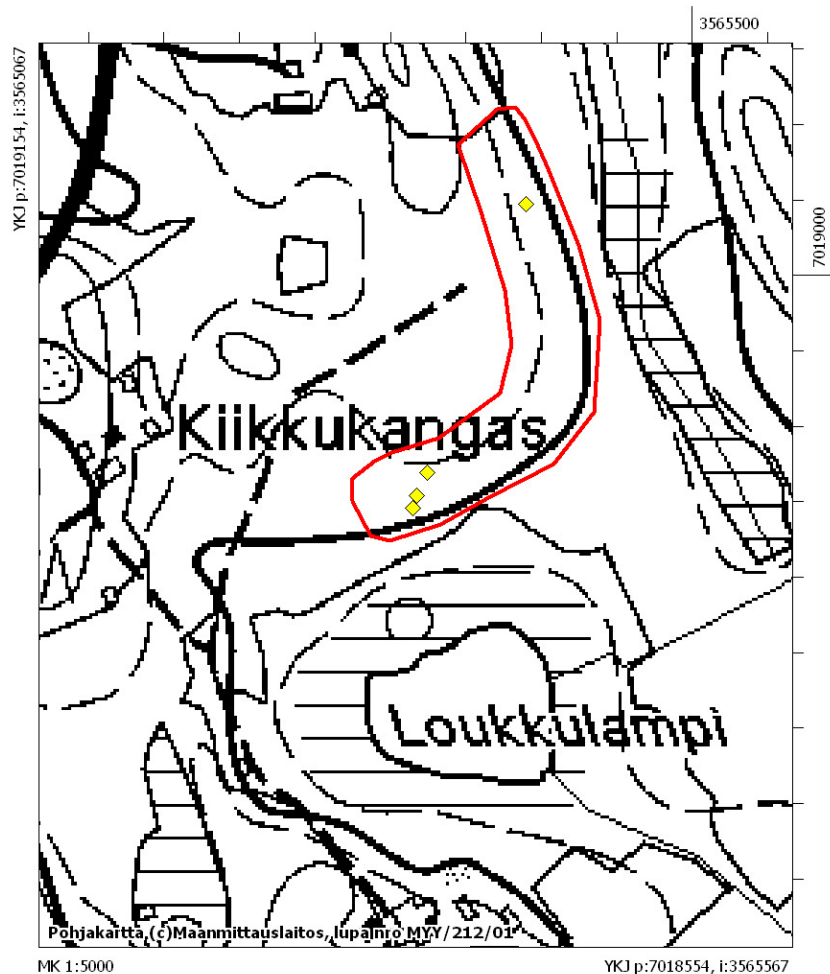
Ote maastokartasta 3334 07 PISA (1:10 000). Nilsia Loukkulampi – kivikautinen asuinpaikka merkitty punaisella värillä.



MK 1:10000

YKJ p:7017954, i:3566067

# Nilsiä Loukkulampi



Inventoinnissa havaitut löytöpaikat Loukkulammen asuinpaikalla merkitty keltaisilla rombeilla.

## Nilsjä Loukkulampi



f. 145075. Nilsjä Loukkulampi. Asuinpaikka suon edustan hiekkaniemellä. W-E.



f. 145076. Nilsjä Loukkulampi. Asuinpaikka vaalealla alueella pellossa kuvan keskellä. W-E.

## **Nilsinä Pekkala (1000009964)**

*Kivikautisen asuinpaikan tarkastus, Petro Pesonen 2007*

*Muinaisjännöstyyppi:* asuinpaikka  
*Ajoitus:* kivikautinen  
*Rauhoitusluokka:* 2

*Peruskartta* 333407 PISA  
*Yhtenäiskoordinaatit* p= 7017388, i= 3566046, z= 99-101 m mpy  
*Koordinaattien selite:*  
*Sijainti:* Nilsinän kirkosta 12,8 km koilliseen

*Kohdekuvaus:* Asuinpaikka sijaitsee Nilsinän itäosassa, Siikajärvien alueella, Ylä-Siikajärven ja Naapurinjärven välisellä kannaksella olevan Pekkalan talon ympäristössä, talon etelä- ja itäpuolisilla pelloilla. Paikalta on löytynyt kvartseja kolmesta kohdasta, joista kuitenkin vain yhden löytöalueen kvartsit ovat selvästi asuinpaikkajätettä, muut saattavat olla sepeliä. Varmat kvartsi-iskokset ovat löytöalueelta, joka sijaitsee Pekkalan talosta 240 metriä kaakkoon, peltoharjanteen päällä. Täältä löytyi kaksi kvartsi-iskosta noin 25 metrin päästä toisistaan. Maaperä on hiesua. Toinen löytöalue sijaitsee ensimmäisestä noin 90 metriä koilliseen, lähellä Itikkasalmeen johtavaa tietä, tien ja pienen metsikön välisellä matalalla, mutta kumpareisella savipellolla. Täältä löytyi kvartseja pieneltä alueelta. Kolmas löytöpiste sijaitsee Pekkalan talosta 95 metriä koilliseen, savisella, alavalla pellolla. Vaikka vain ensimmäisen löytöalueen löydöt ovat varmasti kvartsi-iskoksia, myös keskimääräinen löytöalue on rajattu muinaisjännösalueeksi.

### ***Tutkimukset***

Petro Pesonen, inventointi 2007. Kohde löytyi Nilsinän inventoinnin yhteydessä 9.5.2007. Asuinpaikka sijaitsee Nilsinän itäosassa, Siikajärvien alueella, Ylä-Siikajärven ja Naapurinjärven välisellä kannaksella olevan Pekkalan talon ympäristössä, talon etelä- ja itäpuolisilla pelloilla. Paikalta on löytynyt kvartseja kolmesta kohdasta, joista kuitenkin vain yhden löytöalueen kvartsit ovat selvästi asuinpaikkajätettä, muut saattavat olla sepeliä. Varmat kvartsi-iskokset ovat löytöalueelta, joka sijaitsee Pekkalan talosta 240 metriä kaakkoon, peltoharjanteen päällä. Täältä löytyi kaksi kvartsi-iskosta noin 25 metrin päästä toisistaan. Maaperä on hiesua. Toinen löytöalue sijaitsee ensimmäisestä noin 90 metriä koilliseen, lähellä Itikkasalmeen johtavaa tietä, tien ja pienen metsikön välisellä matalalla, mutta kumpareisella savipellolla. Täältä löytyi kvartseja pieneltä alueelta. Kolmas löytöpiste sijaitsee Pekkalan talosta 95 metriä koilliseen, savisella, alavalla pellolla. Vaikka vain ensimmäisen löytöalueen löydöt ovat varmasti kvartsi-iskoksia, myös keskimääräinen löytöalue on rajattu muinaisjännösalueeksi. Tapasin pellolla peltoja viljelevän Itikkasalmen isännän, joka kertoi ettei alueelle ole rakennuspaineita. Löydöt: KM 37126: 1-3 kvartsi-iskoksia 6 kpl.

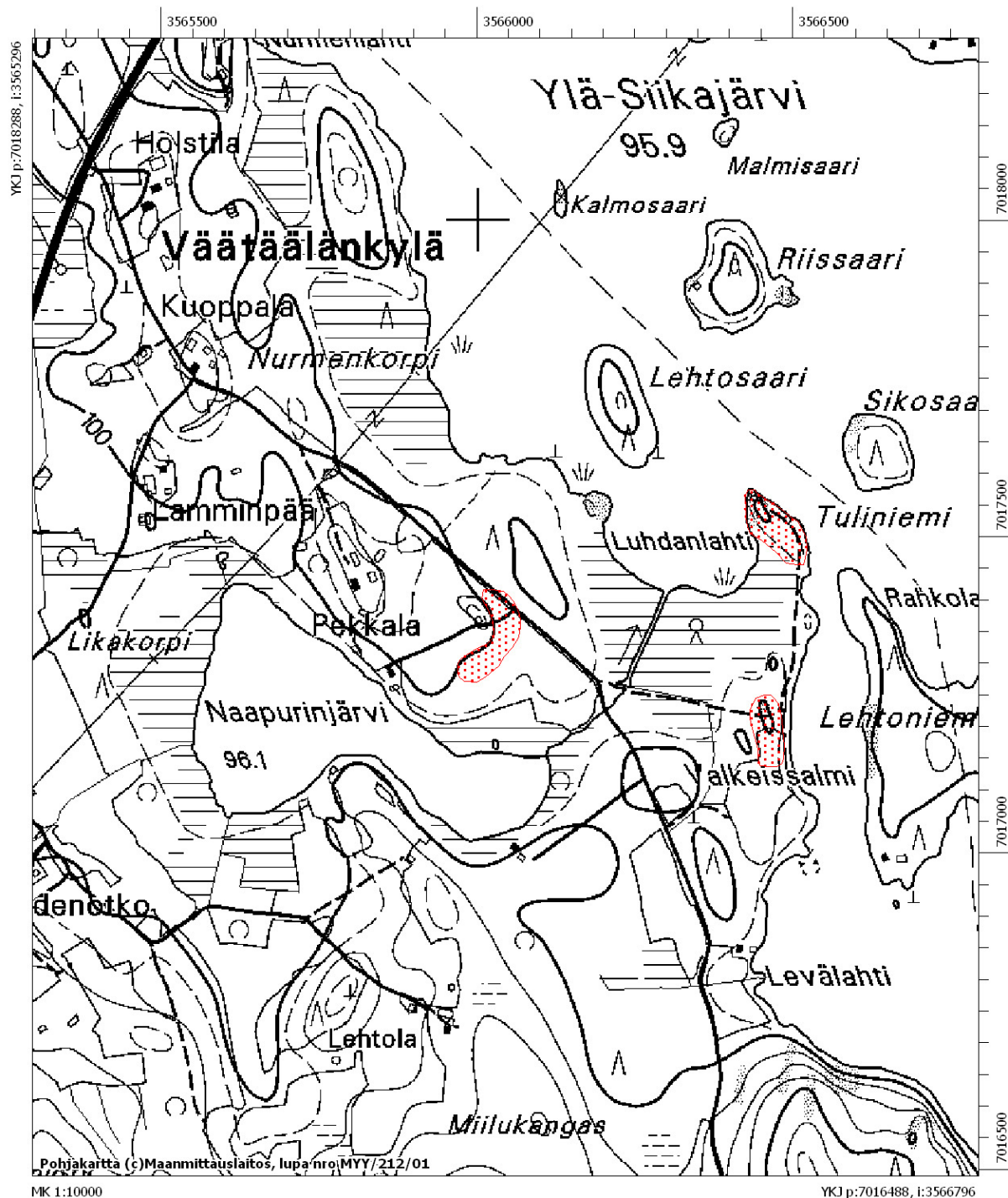
### ***Löydöt***

KM 37126: 1-3 kvartsi-iskoksia 6 kpl

### ***Kertomuksen liitteet***

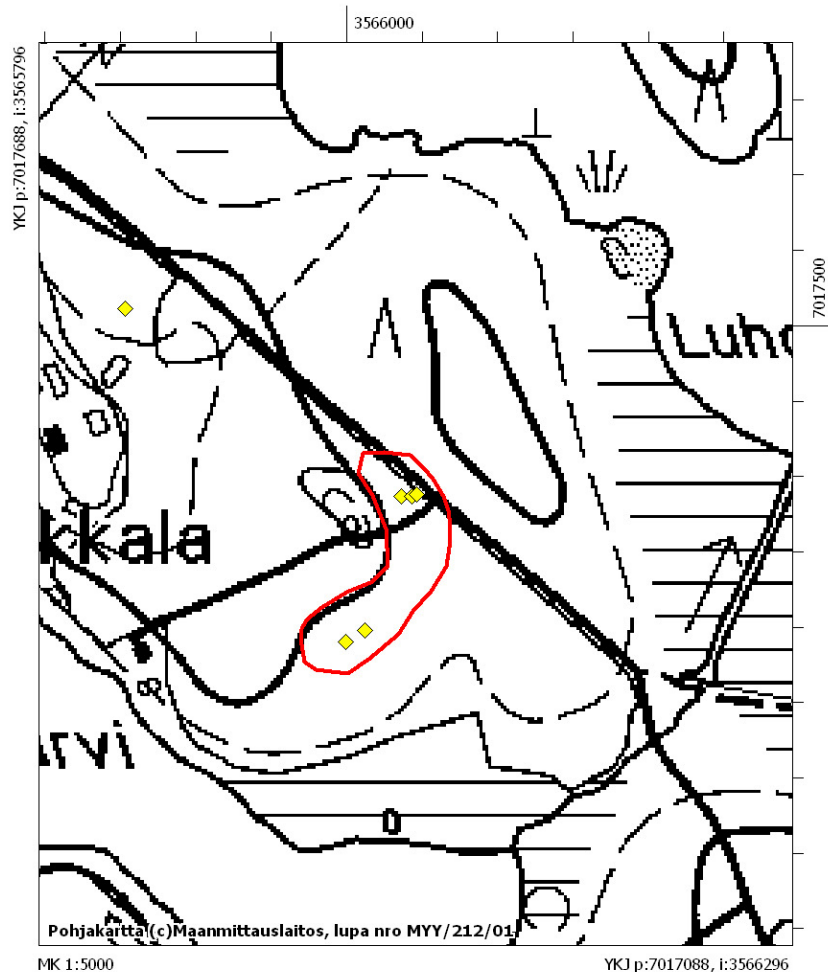
*Peruskarttaote:* 3334 07 PISA, 1:10 000

Ote maastokartasta 3334 07 PISA (1:10 000). Nilsia Pekkala – kivikautinen asuinpaikka merkitty punaisella värillä.





# Nilsä Pekkala



Löytöjen levintä Pekkalan asuinpaikalla, löytöpisteet merkitty keltaisilla rombeilla.

## **Nilsinä Valkeissalmi (100009965)**

*Kivikautisen asuinpaikan tarkastus, Petro Pesonen 2007*

*Muinaisjännöstyyppi:* asuinpaikka  
*Ajoitus:* kivikautinen  
*Rauhoitusluokka:* 2

*Peruskartta* 333407 PISA  
*Yhtenäiskoordinaatit* p= 7017159, i= 3566461, z= 98-100 m mpy  
*Koordinaattien selite:*  
*Sijainti:* Nilsin kirkosta 13,1 km koilliseen

*Kohdekuvaus:* Asuinpaikka sijaitsee Nilsin itäosassa, Siikajärvien alueella, Ylä-Siikajärven ja Valkeisen välisen Valkeissalmen länsirannalla olevalla pienellä pellolla. Maaperä paikalla on savea. Asuinpaikalta on löytynyt runsaasti kvartssia. Löytöalue on noin kaksi metriä yli järven pinnan ja noin 25 metriä rannasta. Selvää rantatörmää ei paikalla ole havaittavissa. Kvartssia on löytynyt noin 40 x 15 metriä kokoiselta alueelta. Asuinpaikka saattaa jatkua pellon pohjoispuolella olevalle pienelle kumpareelle.

### ***Tutkimukset***

Petro Pesonen, inventointi 2007. Kohde löytyi Nilsin inventoinnin yhteydessä 9.5.2007. Asuinpaikka sijaitsee Nilsin itäosassa, Siikajärvien alueella, Ylä-Siikajärven ja Valkeisen välisen Valkeissalmen länsirannalla olevalla pienellä pellolla. Maaperä paikalla on savea. Asuinpaikalta löytyi inventoinnissa selkeänä keskittymänä runsaasti kvartssia, olosuhteet havainnointiin olivat erinomaiset, sillä pelto oli talven jäljiltä vielä oljella ja ilma oli märkä. Löytöalue on noin kaksi metriä yli järven pinnan ja noin 25 metriä rannasta. Selvää rantatörmää ei paikalla ollut havaittavissa. Kvartssia löytyi noin 40 x 15 metriä kokoiselta alueelta. Asuinpaikka saattaa jatkua pellon pohjoispuolella olevalla pienelle kumpareelle. Löydöt: KM 37127 kvartsi-iskoksia 9 kpl.

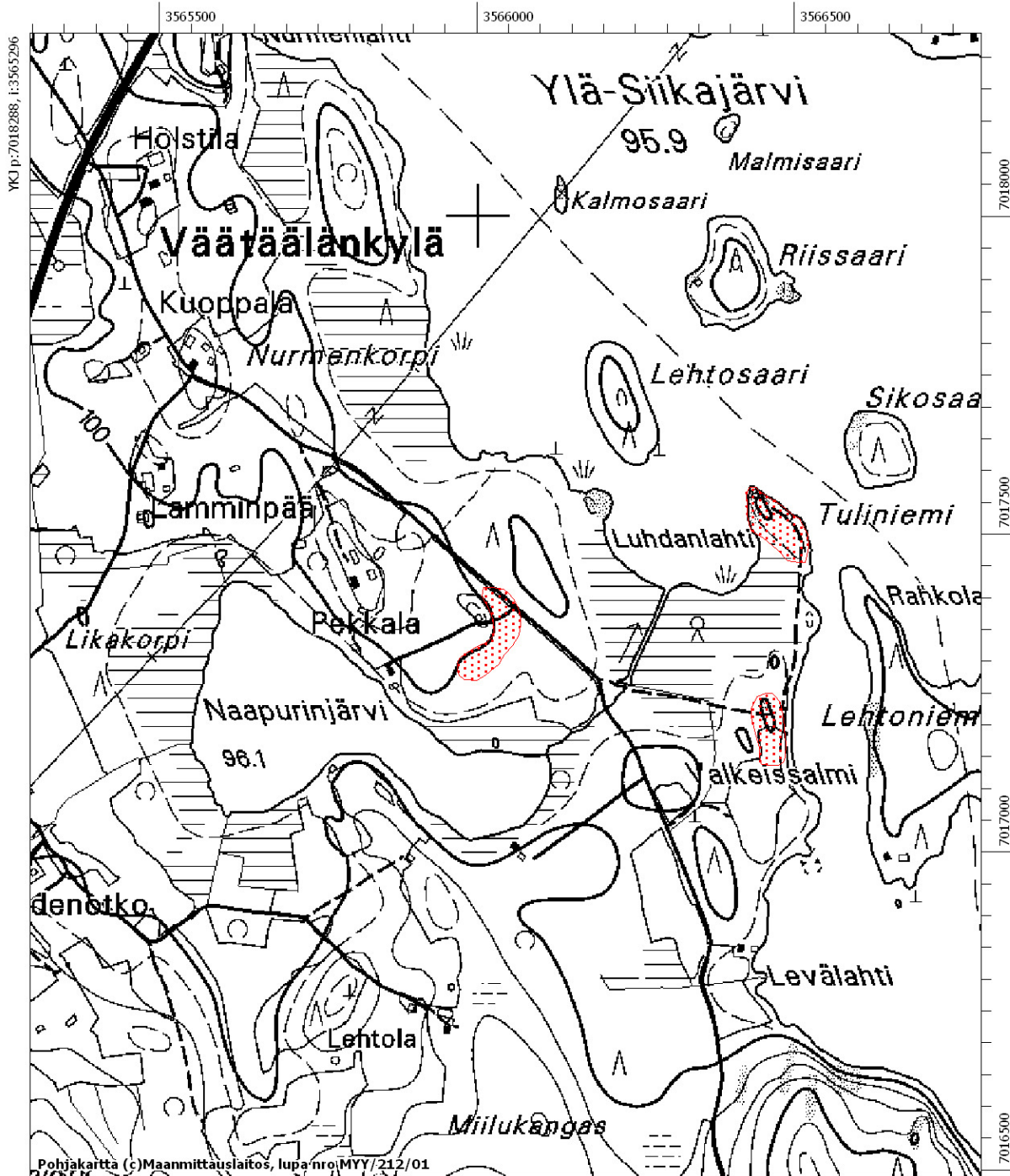
### ***Löydöt***

KM 37127 kvartsi-iskoksia 9 kpl

### ***Kertomuksen liitteet***

*Peruskarttaote:* 3334 07 PISA, 1:10 000

Ote maastokartasta 3334 07 PISA (1:10 000). Nilsä Valkeissalmi – kivikautinen asuinpaikka merkitty punaisella värillä.

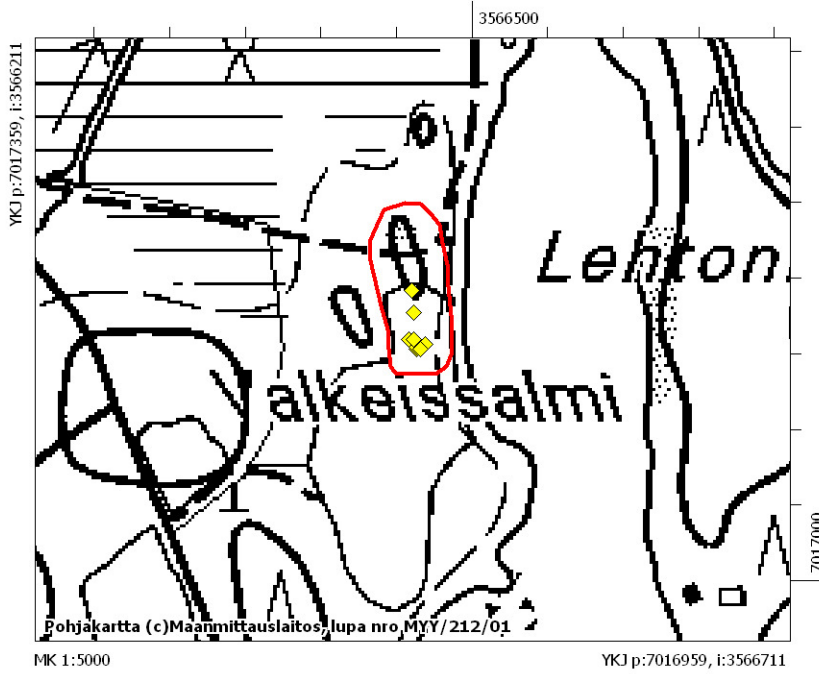


Pohjakartta (c)Maanmittauslaitos, lupa nro: MYY/212/01

MK 1:10000

YKJ p:7016488, i:3566796

# Nilsjä Valkeissalmi



Löytöjen levintä Valkeissalmen asuinpaikalla, merkitty keltaisilla rombeilla.

## **Nilsinä Tuliniemi (100009966)**

*Kivikautisen asuinpaikan tarkastus, Petro Pesonen 2007*

*Muinaisjännöstyyppi:* asuinpaikka  
*Ajoitus:* kivikautinen  
*Rauhoitusluokka:* 1

*Peruskartta* 333407 PISA  
*Yhtenäiskoordinaatit* p= 7017541, i= 3566443, z= 99-101 m mpy  
*Koordinaattien selite:*  
*Sijainti:* Nilsin kirkosta 13,2 km koilliseen

*Kohdekuvaus:* Asuinpaikka sijaitsee Nilsin itäosassa olevien Siikajärvien alueella, Ylä-Siikajärven eteläosan länsirannalla olevan Tuliniemen pohjoiseen suuntautuvassa kärjessä. Kyseinen niemi on ennen veden pinnan laskua ollut suurena, nyt sitä ympäröi järvi muualla paitsi etelässä, jossa on suota ja kapea kannas etelään kohti Valkeissalmea. Tuliniemen kärjessä on saunarakennus, pieni vaja ja aivan rannalla vanha bussi, joka ilmeisesti toimittaa kesämökin virkaa. Niemellä kasvaa mäntyä ja sammaloituneelta, raivatulta pihamaalta on löytynyt joukko kvartsi-iskoksia saunan ja bussin väliseltä alueelta. Löytöjä on myös kahdesta koekuopasta kumpareen päältä. Vielä etelämpänä maaperä muuttuu harjanteella vähäkiviseksi hiesuksi, mutta tänne tehdyistä koekuopista ei ole tullut löytöjä. Asuinpaikka saattaa silti hyvin jatkua sinne asti ja niinpä muinaisjännökseksi on syytä rajata koko niemenkärki noin 100 metrin matkalla.

### ***Tutkimukset***

Petro Pesonen, inventointi 2007. Kohde löytyi Nilsin inventoinnin yhteydessä 9.5.2007. Asuinpaikka sijaitsee Nilsin itäosassa olevien Siikajärvien alueella, Ylä-Siikajärven eteläosan länsirannalla olevan Tuliniemen pohjoiseen suuntautuvassa kärjessä. Kyseinen niemi on ennen veden pinnan lasku ollut suurena, nyt sitä ympäröi järvi muualla paitsi etelässä, jossa on suota ja kapea kannas etelään kohti Valkeissalmea. Tuliniemen kärjessä on saunarakennus, pieni vaja ja aivan rannalla vanha bussi, joka ilmeisesti toimittaa kesämökin virkaa. Niemellä kasvaa mäntyä ja sammaloituneelta, raivatulta pihamaalta löytyi joukko kvartsi-iskoksia saunan ja bussin väliseltä alueelta. Löytöpaikalle tehdyssä koekuopassa oli pinnalla hiilistä mustaa maata, sitten kiviä ja sen alla normaalin näköinen podsolimaannos hiekassa. Löydöistä 15-20 metriä etelään, kumpareen päälle tehdyistä koekuopista tuli molemmista löytöjä. Näissä maaperä oli hyvin kivistä hiekkaa. Vielä etelämpänä maaperä muuttuu harjanteella vähäkiviseksi hiesuksi, mutta tänne tehdyissä koekuopissa ei ollut löytöjä. Asuinpaikka saattaa silti hyvin jatkua sinne asti ja niinpä muinaisjännökseksi on syytä rajata koko niemenkärki noin 100 metrin matkalla. Löydöt: KM 37128: 1-3 kvartsi-iskoksia 8 kpl.

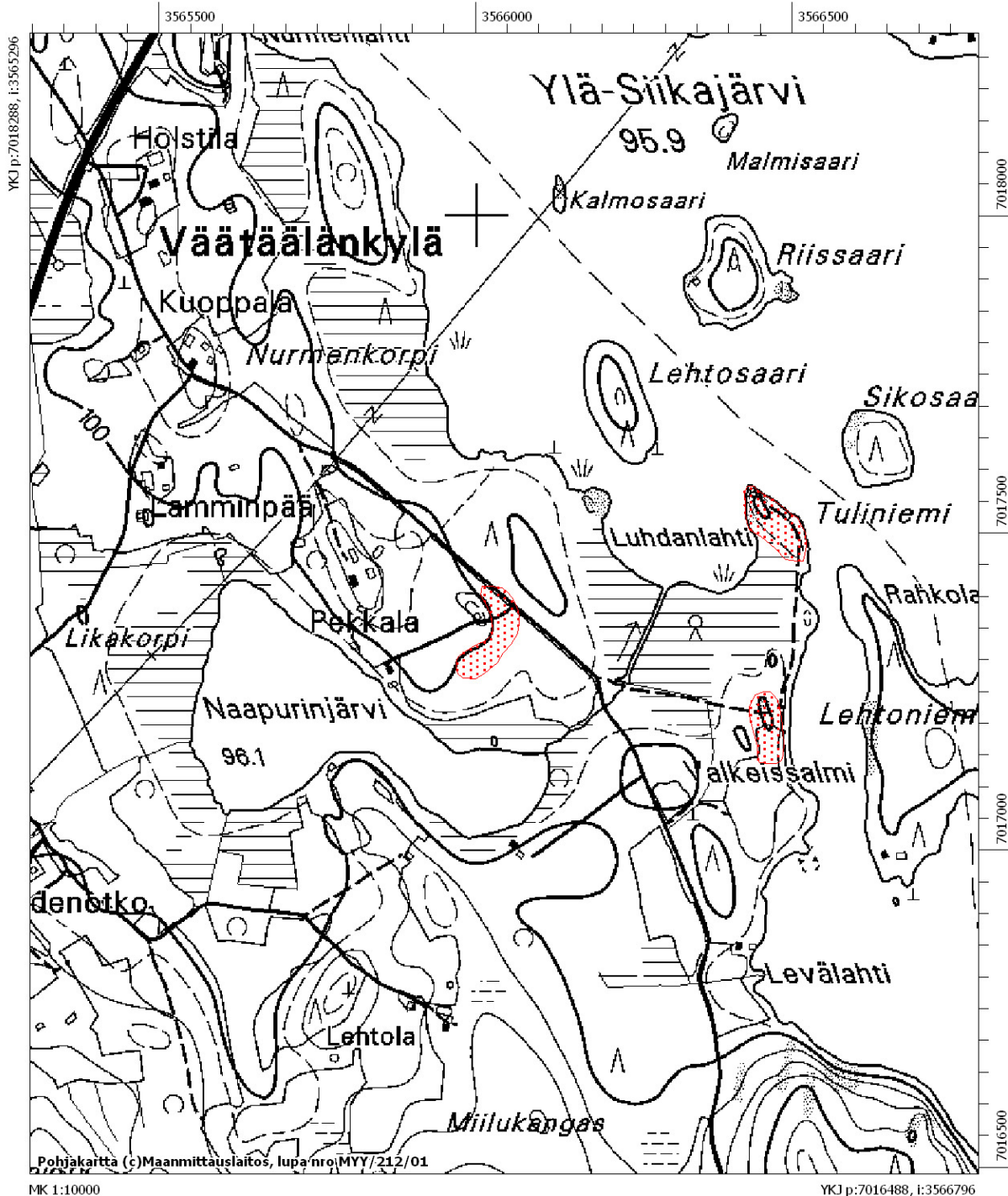
### ***Löydöt***

KM 37128: 1-3 kvartsi-iskoksia 8 kpl

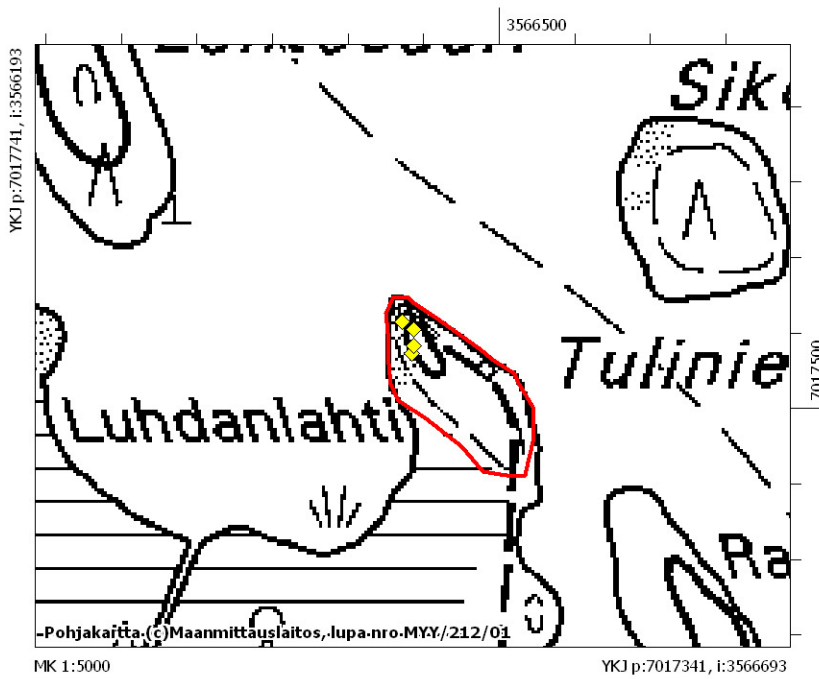
### ***Kertomuksen liitteet***

*Peruskarttaote:* 3334 07 PISA, 1:10 000

Ote maastokartasta 3334 07 PISA (1:10 000). Nilsia Tuliniemi – kivikautinen asuinpaikka merkitty punaisella värillä.



# Nilsjä Tuliniemi



Havaintopisteet Tuliniemen asuinpaikalla merkitty keltaisilla rombeilla. Kaksi eteläisintä pistettä ovat koekuoppia, muut pintalöytöjä.

## **Nilsinä Vellijoki (100009967)**

*Kivikautisen asuinpaikan tarkastus, Petro Pesonen 2007*

*Muinaisjännöstyyppi:* asuinpaikka  
*Ajoitus:* kivikautinen  
*Rauhoitusluokka:* 1

*Peruskartta* 333407 PISA  
*Yhtenäiskoordinaatit* p= 7018697, i= 3566017, z= 99-100 m mpy  
*Koordinaattien selite:*  
*Sijainti:* Nilsinän kirkosta 13,4 km koilliseen

*Kohdekuvaus:* Asuinpaikka sijaitsee Nilsinän itäosassa, Siikajärvien alueella, Ylä-Siikajärven ja Vellijärven välisen Vellijoen suun itäpuolella, Ylä-Siikajärven pohjoisrannalla olevalla pienellä metsäkumpareella, Nykälänniemen talosta 300 m luoteeseen. Kumpare on kivikkoisen ja tasalakinen, kooltaan vain noin 50 x 20 metriä ja sen laella on iso maakivi. Kiven koillispuolelle tehdyissä koekuopissa maa oli kovaa ja kivistä, mutta hiekkapohjaista ja molemmista löytyi yksi kvartsi-iskos. Kumpareen eteläosaan tehtiin myös koekuoppia, mutta sieltä ei tullut löytöjä. Asuinpaikka on rajattu löydöllisten koekuoppien ympärille.

### ***Tutkimukset***

Petro Pesonen, inventointi 2007. Kohde löytyi Nilsinän inventoinnin yhteydessä 10.5.2007. Asuinpaikka sijaitsee Nilsinän itäosassa, Siikajärvien alueella, Ylä-Siikajärven ja Vellijärven välisen Vellijoen suun itäpuolella, Ylä-Siikajärven pohjoisrannalla olevalla pienellä metsäkumpareella, Nykälänniemen talosta 300 m luoteeseen. Kumpare on kivikkoisen ja tasalakinen, kooltaan vain noin 50 x 20 metriä ja sen laella on iso maakivi. Kiven koillispuolelle tehdyissä koekuopissa maa oli kovaa ja kivistä, mutta hiekkapohjaista ja molemmista löytyi yksi kvartsi-iskos. Kumpareen eteläosaan tehtiin myös koekuoppia, mutta sieltä ei tullut löytöjä. Asuinpaikka on rajattu löydöllisten koekuoppien ympärille. Löydöt: KM 37129: 1-2 kvartsi-iskoksia 2 kpl.

### ***Löydöt***

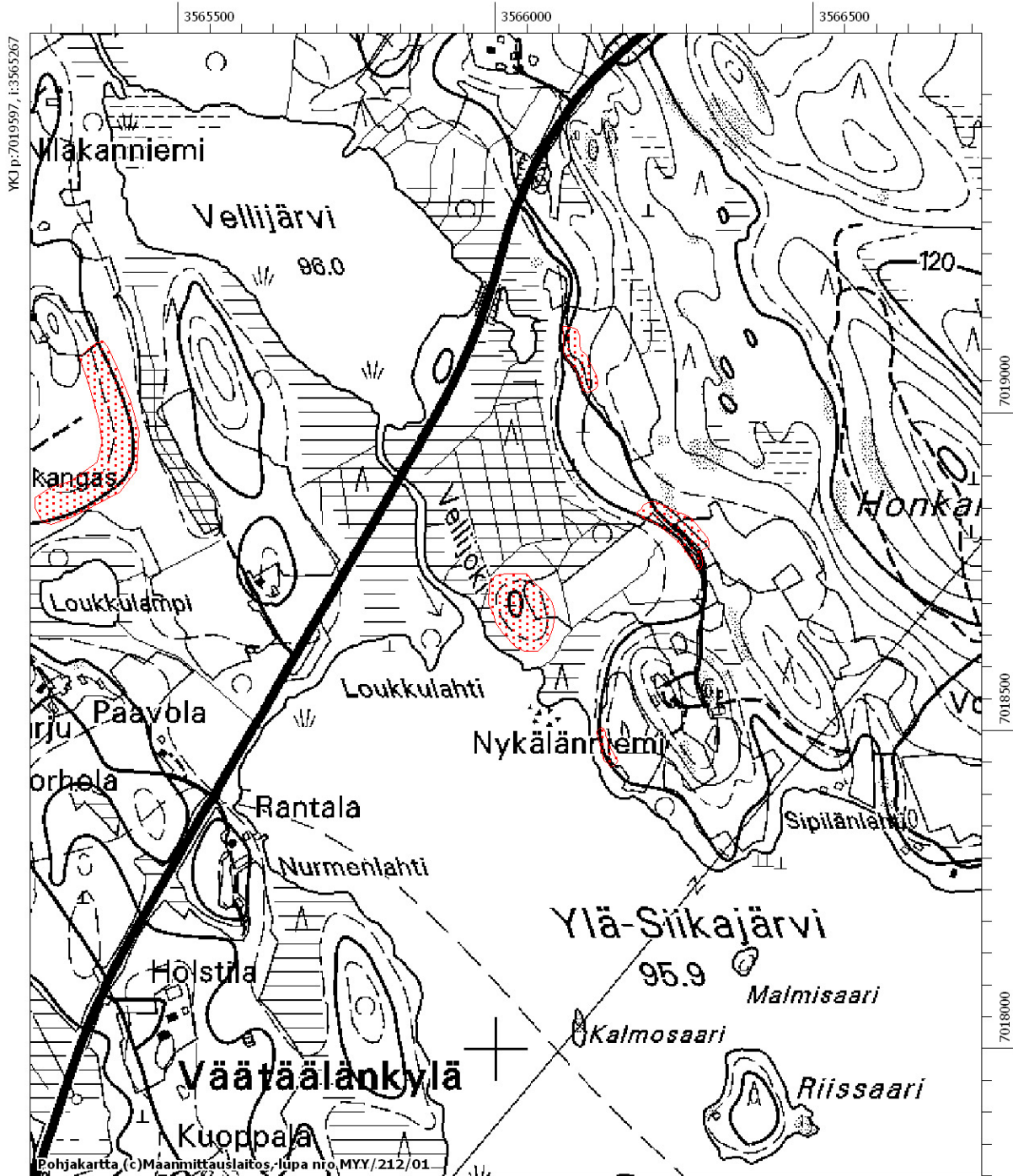
KM 37129: 1-2 kvartsi-iskoksia 2 kpl

### ***Kertomuksen liitteet***

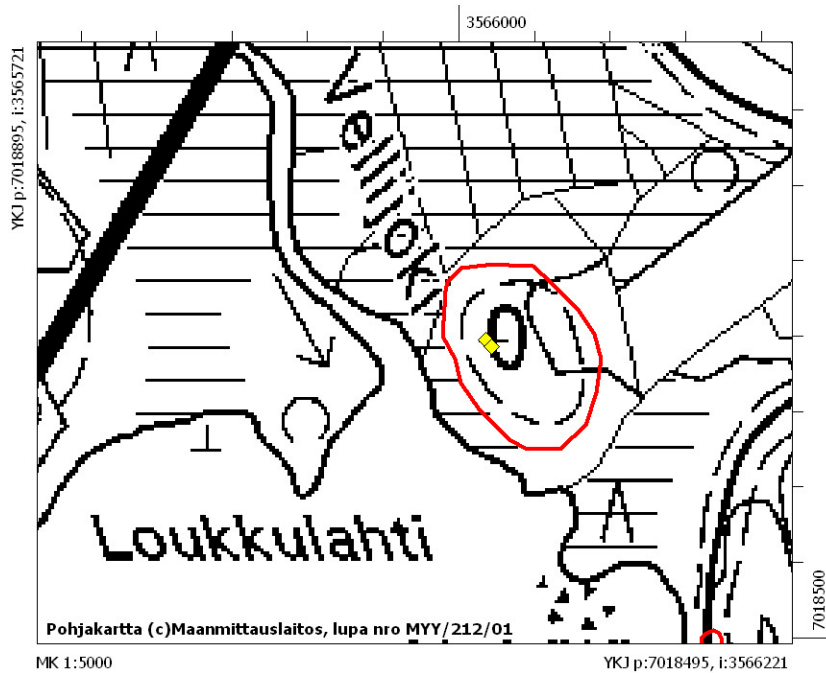
*Peruskarttaote:* 3334 07 PISA, 1:10 000



Ote maastokartasta 3334 07 PISA (1:10 000). Nilsia Vellijoki – kivikautinen asuinpaikka merkitty punaisella värillä.



# Nilsia Vellijoki



Löydölliset koekuopat Vellijoen asuinpaikalla.

# **Nilsjä Vellijärvi 1 (1000009968)**

*Kivikautisen asuinpaikan tarkastus, Petro Pesonen 2007*

*Muinaisjännöstyyppi:* asuinpaikka  
*Ajoitus:* kivikautinen  
*Rauhoitusluokka:* 2

*Peruskartta* 333407 PISA  
*Yhtenäiskoordinaatit* p= 7019102, i= 3566118, z= 100-105 m mpy  
*Koordinaattien selite:*  
*Sijainti:* Nilsjään kirkosta 13,7 km koilliseen

*Kohdekuvaus:* Asuinpaikka sijaitsee Nilsjään itäosassa, Siikajärvien alueella, Vellijärven muinoin idemmäksi ulottuneen rannan äärellä, Nykälänniemen talosta 550 metriä pohjoisluoteeseen. Löydöt on kerätty hiekkaiselta pellon reunalta korkean muinaisrantatörmän päältä, törmän korkeus on 5-6 metriä yli Vellijärven pinnan. Paikalta löytyi kvartsia ja palanutta luuta noin 25 x 10 metriä kokoiselta alueelta sekä yksittäinen iso kvartsi tästä löytöalueesta 35 metriä kaakkoon. Ison kvartsin löytöpaikalla havaittiin myös palaneita kiviä, joten asuinpaikan voi rajata tänne saakka. Jonkin verran törmää on leikattu Nykälänniemeen johtavaa tietä varten. Todennäköisesti asuinpaikka jatkuu ehjällä metsäalueella sekä löytöalueen pohjois- että eteläpuolella.

## ***Tutkimukset***

Petro Pesonen, inventointi 2007. Kohde löytyi Nilsjään inventoinnin yhteydessä 10.5.2007. Asuinpaikka sijaitsee Nilsjään itäosassa, Siikajärvien alueella, Vellijärven muinoin idemmäksi ulottuneen rannan äärellä, Nykälänniemen talosta 550 metriä pohjoisluoteeseen. Löydöt on kerätty hiekkaiselta pellon reunalta korkean muinaisrantatörmän päältä, törmän korkeus on 5-6 metriä yli Vellijärven pinnan. Paikalta löytyi kvartsia ja palanutta luuta noin 25 x 10 metriä kokoiselta alueelta sekä yksittäinen iso kvartsi tästä löytöalueesta 35 metriä kaakkoon. Havainnointi oli pellolla vaikeaa, koska pellolla oli hyvin runsaasti syksyn lehtiä. Pelto on viljapeltoa, joka tarkastushetkellä oli matalalla oljella. Ison kvartsin löytöpaikalla oli myös palaneita kiviä, joten asuinpaikan voi rajata tänne saakka. Jonkin verran törmää on leikattu Nykälänniemeen johtavaa tietä varten. Todennäköisesti asuinpaikka jatkuu ehjällä metsäalueella sekä löytöalueen pohjois- että eteläpuolella. Löydöt: KM 37130: 1-3 kvartsiydin, kvartsi-iskoksia 10 kpl, palanutta luuta 2 kpl.

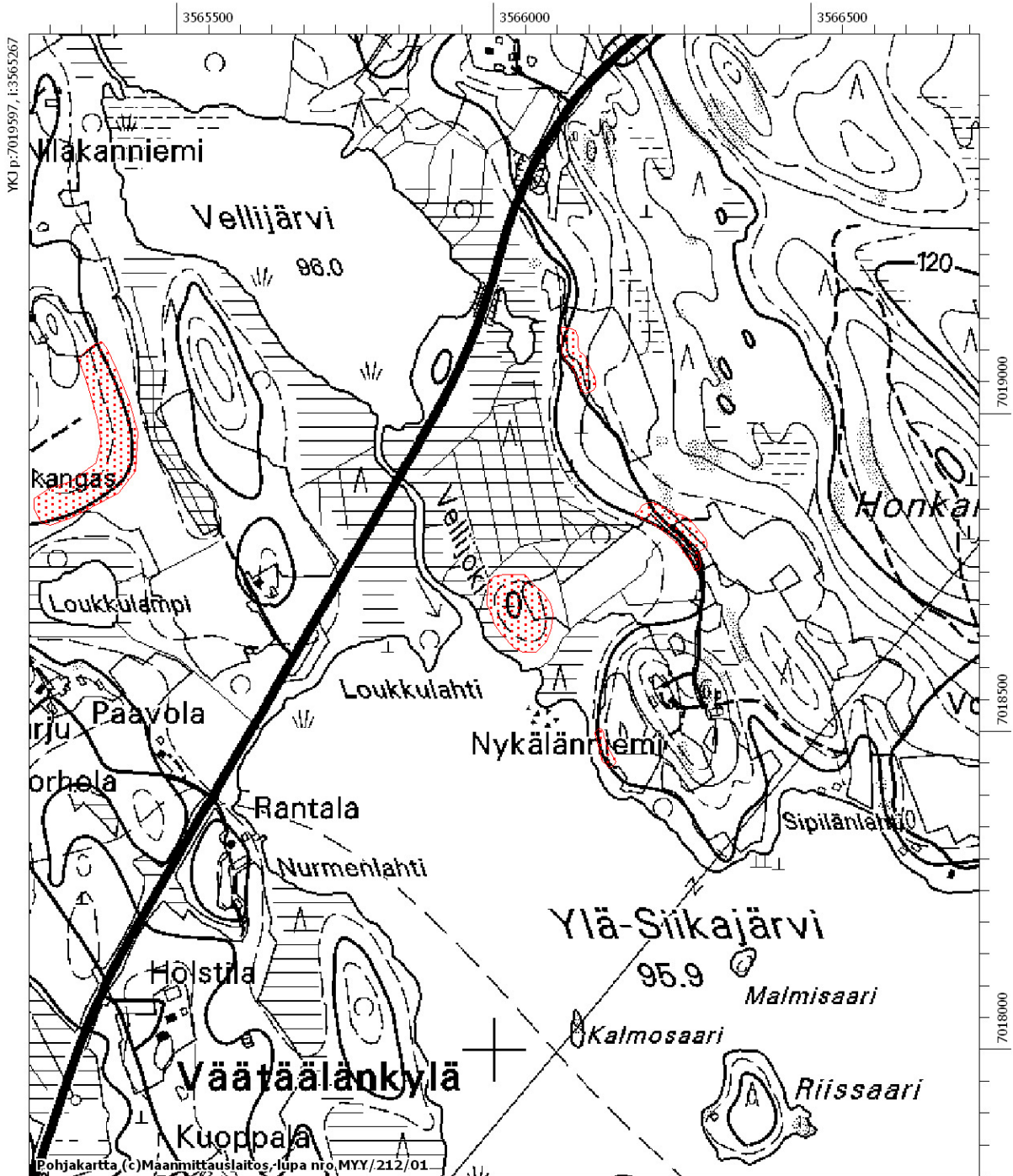
## ***Löydöt***

KM 37130: 1-3 kvartsiydin, kvartsi-iskoksia 10 kpl, palanutta luuta 2 kpl

## ***Kertomuksen liitteet***

*Peruskarttaote:* 3334 07 PISA, 1:10 000

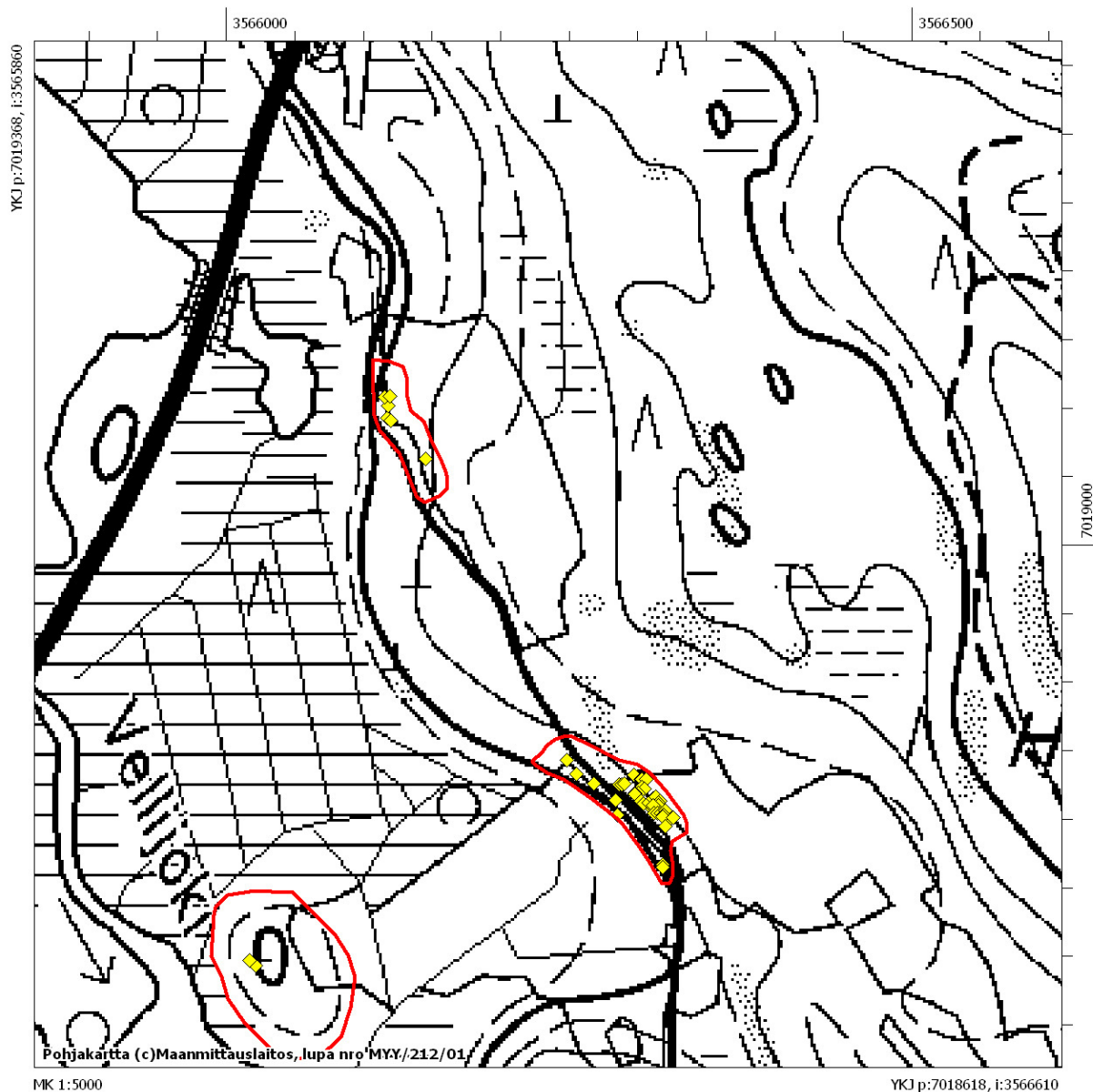
Ote maastokartasta 3334 07 PISA (1:10 000). Nilsjä Vellijärvi 1 – kivikautinen asuinpaikka merkitty punaisella värillä.



MK 1:10000

YKJ p:7017797, l:3566767

# Nilsia Vellijärvi 1



Inventoinnissa havaitut löytöpisteet Vellijärven asuinpaikoilla 1-2. Pohjoisin alue on Vellijärvi 1, itäisin Vellijärvi 2 ja eteläisin Vellijoki.

## **Nilsiä Vellijärvi 2 (100009969)**

*Kivikautisen asuinpaikan tarkastus, Petro Pesonen 2007*

*Muinaisjännöstyyppi:* asuinpaikka  
*Ajoitus:* kivikautinen  
*Rauhoitusluokka:* 2

*Peruskartta* 333407 PISA  
*Yhtenäiskoordinaatit* p= 7018804, i= 3566317, z= 100-105 m mpy  
*Koordinaattien selite:*  
*Sijainti:* Nilsian kirkosta 13,7 km koilliseen

*Kohdekuvaus:* Asuinpaikka sijaitsee Nilsian itaosassa, Siikajärvien alueella, Vellijärven muinaisella kaakkoisrannalla, Nykälänniemen pohjoispuolella. Entinen ranta on nyt suota ja hyvin alavaa, ojitettua peltoa. Paikalta on kerätty runsaasti kvartsia Nykälänniemeen johtavan tien molemmin puolin olevilta pelloilta. Tien länsipuolella löytöjä on pellolla aivan soisen peltoniityn yläpuolella yli 100 metrin matkalla, osa kerätyistä löydöistä saattaa tosin olla tiesepeliä. Varmoja ihmisen työstämiä kvartseja on muinaisen rantatörmän päällä, tien itäpuolella, jossa löytöjä on kerätty 50 x 20 metriä kokoiselta alueelta. Todennäköisesti asuinpaikka jatkuu ylemmällä pellolla ainakin pohjoisen suuntaan, etelässä löydöt loppuvat hyvissä ajoin ennen siellä vastaan tulevaa metsän reunaa.

### ***Tutkimukset***

Petro Pesonen, inventointi 2007. Kohde löytyi Nilsian inventoinnin yhteydessä 10.5.2007. Asuinpaikka sijaitsee Nilsian itaosassa, Siikajärvien alueella, Vellijärven muinaisella kaakkoisrannalla, Nykälänniemen pohjoispuolella. Entinen ranta on nyt suota ja hyvin alavaa, ojitettua peltoa. Paikalta on kerätty runsaasti kvartsia Nykälänniemeen johtavan tien molemmin puolin olevilta pelloilta. Tien länsipuolella löytöjä on pellolla aivan soisen peltoniityn yläpuolella yli 100 metrin matkalla, osa kerätyistä löydöistä saattaa tosin olla tiesepeliä. Varmoja ihmisen työstämiä kvartseja on muinaisen rantatörmän päällä, tien itäpuolella, jossa löytöjä on kerätty 50 x 20 metriä kokoiselta alueelta. Koska pelloilla oli tarkastushetkellä edellisen vuonna leikattua viljan kortta, oli tarkastus helppoa. Todennäköisesti asuinpaikka jatkuu ylemmällä pellolla ainakin pohjoisen suuntaan, etelässä löydöt loppuvat hyvissä ajoin ennen siellä vastaan tulevaa metsän reunaa. Löydöt: KM 37131: 1-4 kvartsikaapimia 2 kpl, kvartsiydin, kvartsi-iskoksia 45 kpl.

### ***Löydöt***

KM 37131: 1-4 kvartsikaapimia 2 kpl, kvartsiydin, kvartsi-iskoksia 45 kpl

### ***Kertomuksen liitteet***

*Peruskarttaote:* 3334 07 PISA, 1:10 000

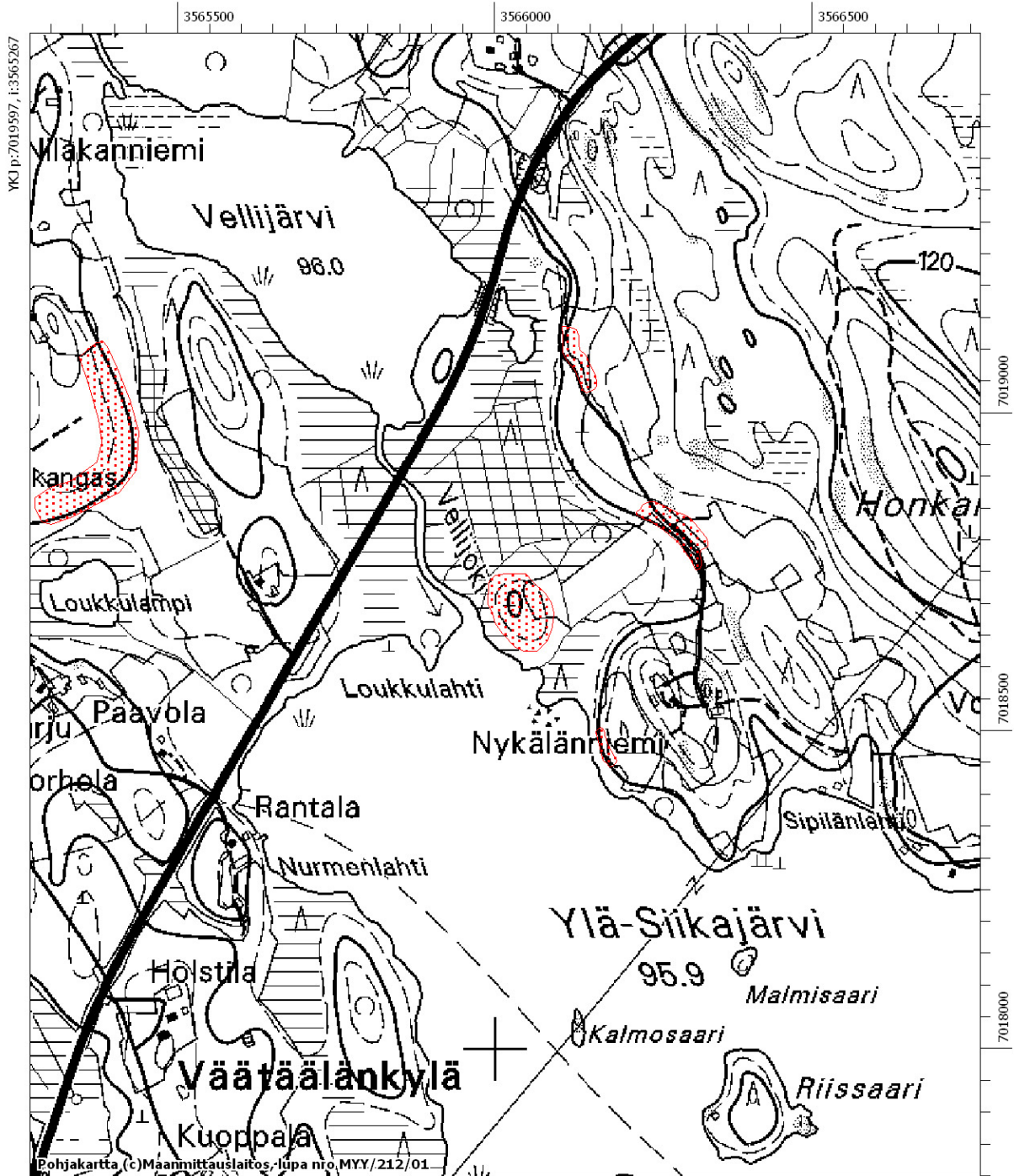
#### *Negatiivit:*

145077 Nilsia Vellijärvi 2 Asuinpaikka hiekkaisella pellolla pääasiassa tien yläpuolella. NW-SE.

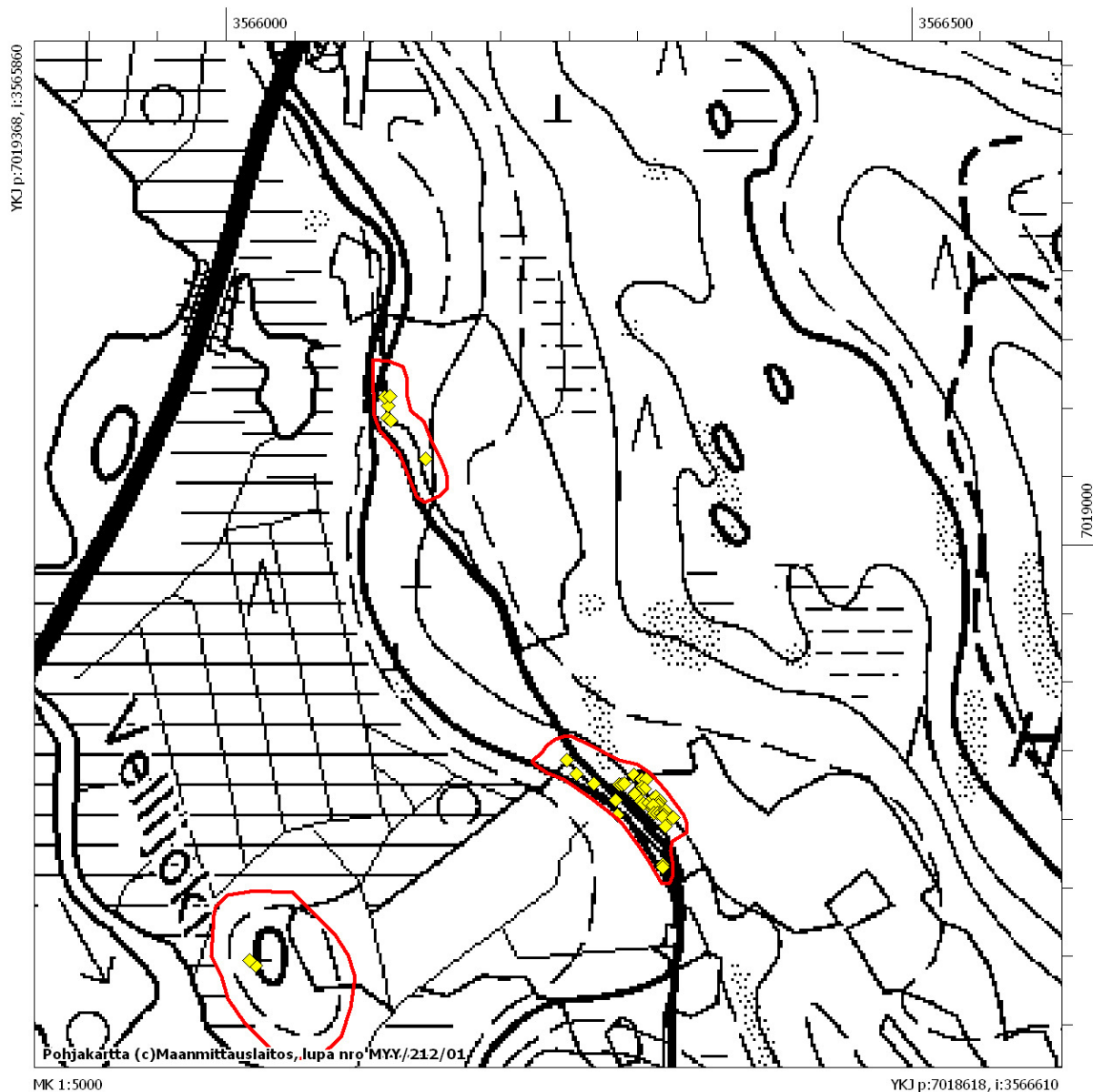
#### *Diat:*

61120 Nilsia Vellijärvi 2 Asuinpaikka hiekkaisella pellolla pääasiassa tien yläpuolella. NW-SE.

Ote maastokartasta 3334 07 PISA (1:10 000). Nilsia Vellijärvi 2 – kivikautinen asuinpaikka merkitty punaisella värillä.



## Nilsia Vellijärvi 2



Inventoinnissa havaitut löytöpisteet Vellijärven asuinpaikoilla 1-2. Pohjoisin alue on Vellijärvi 1, itäisin Vellijärvi 2 ja eteläisin Vellijoki.



## Nilsjä Vellijärvi 2



f. 145077. Nilsjä Vellijärvi 2. Asuinpaikka hiekkaisella pellolla pääasiassa tien yläpuolella. NW-SE.

## **Nilsjä Nykälänniemi (100009970)**

*Kivikautisen asuinpaikan tarkastus, Petro Pesonen 2007*

*Muinaisjäännöstyyppi:* asuinpaikka  
*Ajoitus:* kivikautinen  
*Rauhoitusluokka:* 2

*Peruskartta* 333407 PISA  
*Yhtenäiskoordinaatit* p= 7018455, i= 3566180, z= 100 m mpy  
*Koordinaattien selite:*  
*Sijainti:* Nilsjään kirkosta 13,5 km koilliseen

*Kohdekuvaus:* Asuinpaikka sijaitsee Nilsjään itäosassa, Siikajärvien alueella, Ylä-Siikajärven pohjoisrannalla olevan Nykälänniemen tilan ympäristössä, sen etelä- ja länsipuolella. Päärakennuksesta 210 metriä eteläkaakkoon olevalta pellolta, aivan pellon reunasta on yksittäinen iso kvartsi-iskos kohdasta p= 7 018 339, i= 3 566 367 ja päärakennuksesta 130 metriä lounaaseen, 3-4 metriä järven pinnan yläpuolella olevalta muinaisrantatörmältä, pellolta, kaksi kvartsi-iskosta. Pellot ovat hiesu-/hiekkamultaa. Kivikautinen asuinpaikka on rajattu vain tilan länsipuoliselle pellolle. Nykälänniemen isännän mukaan perimätieto kertoo, että vanhin niemen talo olisi sijainnut päärakennuksesta eteläkaakkoon järven rannalla olevalla niemellä. Tänne tehdystä koeuopasta on löytynyt lasitettu punasavikeramiikan palanen, jota ei ole otettu talteen. Maa on multahiekkaa ja mullan alla on palaneenpunainen hiekkakerros. Niemellä on myös kiviröykkiöitä.

### ***Tutkimukset***

Petro Pesonen, inventointi 2007. Kohde löytyi Nilsjään inventoinnin yhteydessä 10.5.2007. Asuinpaikka sijaitsee Nilsjään itäosassa, Siikajärvien alueella, Ylä-Siikajärven pohjoisrannalla olevan Nykälänniemen tilan ympäristössä, sen etelä- ja länsipuolella. Päärakennuksesta 210 metriä eteläkaakkoon olevalta pellolta, aivan pellon reunasta on yksittäinen iso kvartsi-iskos kohdasta p= 7 018 339, i= 3 566 367 ja päärakennuksesta 130 metriä lounaaseen, 3-4 metriä järven pinnan yläpuolella olevalta muinaisrantatörmältä, pellolta, kaksi kvartsi-iskosta. Pellot ovat hiesu-/hiekkamultaa, tarkastushetkenä kyllä avoimena, mutta niin täynnä lehtiä, että havainnointi oli vaikeaa. Kivikautinen asuinpaikka on rajattu vain tilan länsipuoliselle pellolle. Nykälänniemen isännän mukaan perimätieto kertoo, että vanhin niemen talo olisi sijainnut päärakennuksesta eteläkaakkoon järven rannalla olevalla niemellä. Tein tänne koeuopan kohtaan p= 7 018 317, i= 3 566 332. Kuopasta löytyi lasitettu punasavikeramiikan palanen, jota en ottanut talteen. Maa on multahiekkaa ja mullan alla on palaneenpunainen hiekkakerros. Niemellä on myös kiviröykkiöitä. Löydöt: KM 37132: 1-2 kvartsi-iskoksia 3 kpl.

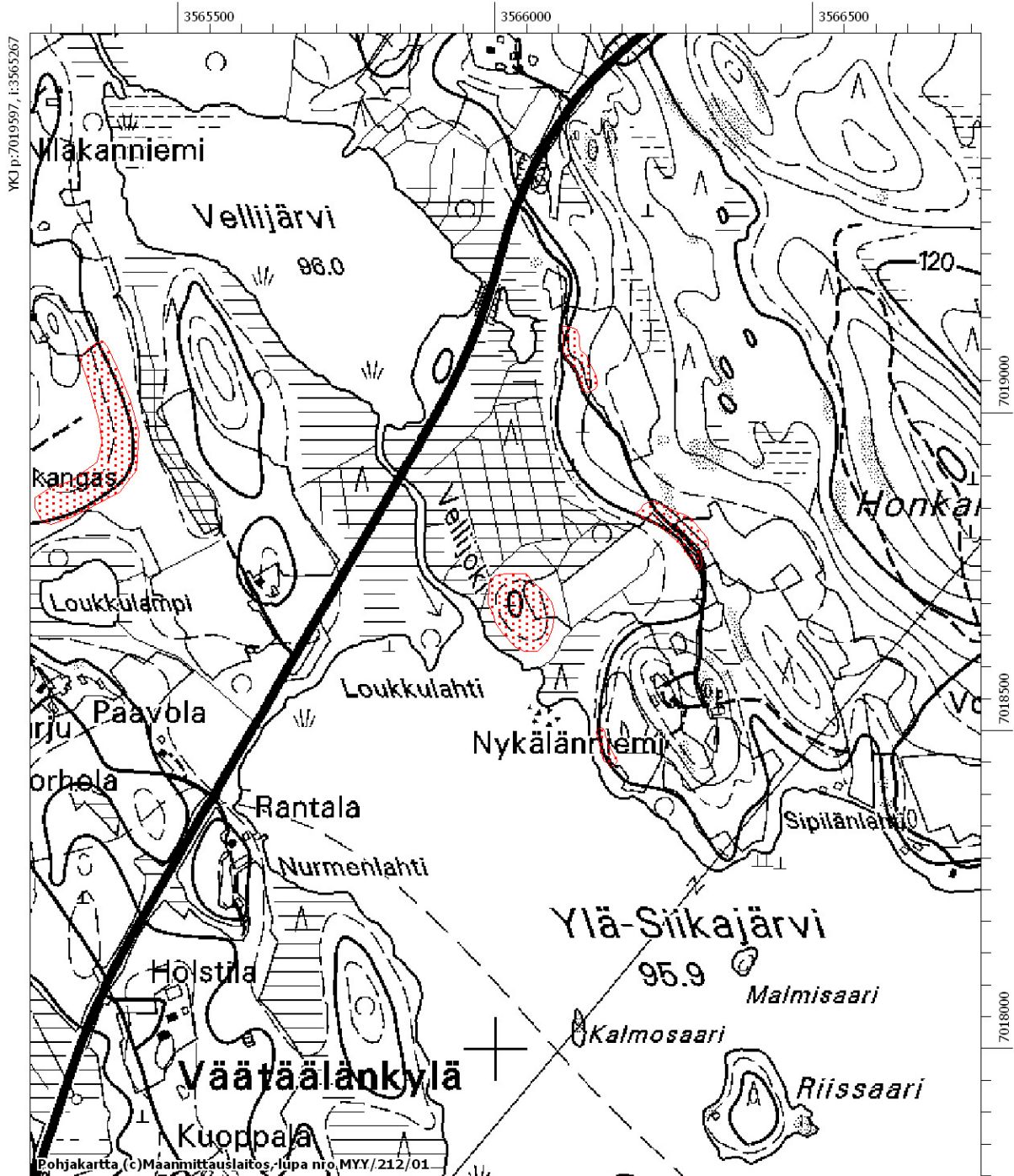
### ***Löydöt***

KM 37132: 1-2 kvartsi-iskoksia 3 kpl

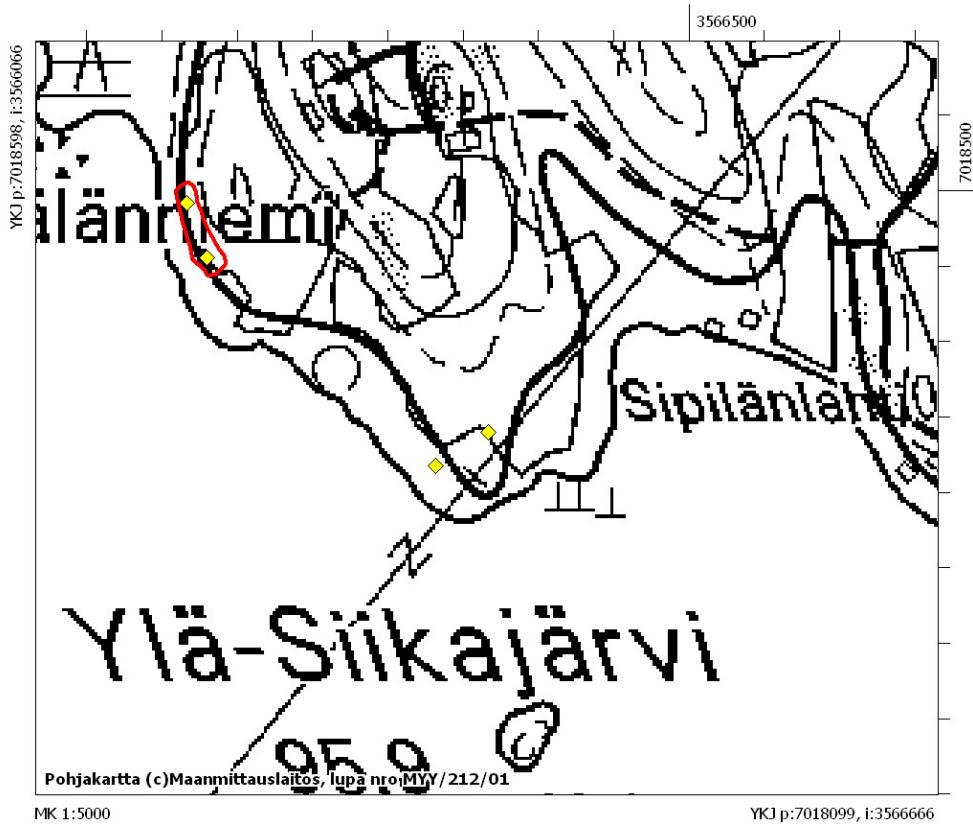
### ***Kertomuksen liitteet***

*Peruskarttaote:* 3334 07 PISA, 1:10 000

Ote maastokartasta 3334 07 PISA (1:10 000). Nilsia Nykälänniemi – kivikautinen asuinpaikka merkitty punaisella värillä.



# Nilsiä Nykälänniemi



Löytöhavainnot Nykälänniemen asuinpaikalla. Eteläisin keltainen rombi on koekuoppa, josta löytyi punasavikeramiikkaa.

# **Nilsinä Puntinjoensuu 1 (100009971)**

*Kivikautisen asuinpaikan tarkastus, Petro Pesonen 2007*

*Muinaisjäännöstyyppi:* asuinpaikka  
*Ajoitus:* kivikautinen  
*Rauhoitusluokka:* 2

*Peruskartta* 333407 PISA  
*Yhtenäiskoordinaatit* p= 7017287, i= 3567945, z= 97-101 m mpy  
*Koordinaattien selite:*  
*Sijainti:* Nilsinän kirkosta 14,5 km itäkoilliseen

*Kohdekuvaus:* Puntinjoki sijaitsee Nilsinän itäosassa, se on Ala-Luostan järveltä Ala-Siikajärveen laskeva leveähkö joki. Puntinjoen suussa, sen länsirannalla, Ala-Siikajärven pohjoisrannalla on noin 400 x 400 metrin suuruinen muinaissaari, joka olisi ilman Juankosken suuntaan johtavaa tietä vielä nykyäänkin saarena, sillä sitä rajaavat Puntinjoen ja Ala-Siikajärven lisäksi vielä Ylä-Siikajärveltä laskevan Välijoen kaksi haaraa. Tämän saaren rannoilla on useita kivikautisia asuinpaikkoja, joista Puntinjoensuu 1 sijaitsee sen kaakkoisosassa, Juankoskelle johtavan tien molemmin puolin peltoalueilla. Asuinpaikalla on kaksi löytöaluetta, joista ensimmäinen tien eteläpuolella olevalla savipellolla, jolta on löytynyt kvartsi 20 x 10 metrin alueelta. Toinen löytöalue on tien pohjoispuolella, lounaaseen suuntautuvan törmän päällä ja rinteellä, hiesusavisella viljapellolla. Täältä löytöjä on aivan pellon luoteisreunasta ja asuinpaikka jatkuu jokseenkin varmasti ehjälle metsäalueelle tässä suunnassa. Asuinpaikka on rajattu selvien havaintojen lisäksi myös todennäköisille alueille löytöalueiden välissä sekä pohjoispuolella. Myös etelän suunnassa asuinpaikka saattaa jatkua yhtenäisenäkin Puntinjoensuu 2 -asuinpaikalle saakka.

## ***Tutkimukset***

Petro Pesonen, inventointi 2007. Kohde löytyi Nilsinän inventoinnin yhteydessä 10.5.2007. Puntinjoki sijaitsee Nilsinän itäosassa, se on Ala-Luostan järveltä Ala-Siikajärveen laskeva leveähkö joki. Puntinjoen suussa, sen länsirannalla, Ala-Siikajärven pohjoisrannalla on noin 400 x 400 metrin suuruinen muinaissaari, joka olisi ilman Juankosken suuntaan johtavaa tietä vielä nykyäänkin saarena, sillä sitä rajaavat Puntinjoen ja Ala-Siikajärven lisäksi vielä Ylä-Siikajärveltä laskevan Välijoen kaksi haaraa. Tämän saaren rannoilla on useita kivikautisia asuinpaikkoja, joista Puntinjoensuu 1 sijaitsee sen kaakkoisosassa, Juankoskelle johtavan tien molemmin puolin peltoalueilla. Asuinpaikalla on kaksi löytöaluetta, joista ensimmäinen tien eteläpuolella olevalla savipellolla, jolta löytyi kvartsi 20 x 10 metrin alueelta. Pellolla ei kuitenkaan näkynyt kovinkaan hyvin johtuen lehdistä. Toinen löytöalue on tien pohjoispuolella, lounaaseen suuntautuvan törmän päällä ja rinteellä, hiesusavisella viljapellolla. Täältä löytöjä tuli aivan pellon luoteisreunasta ja asuinpaikka jatkuu jokseenkin varmasti ehjälle metsäalueelle tässä suunnassa. Asuinpaikka on rajattu selvien havaintojen lisäksi myös todennäköisille alueille löytöalueiden välissä sekä pohjoispuolella. Etelämpänä pellolla oli vaikeaa havainnoida kasvillisuuden vuoksi, mutta myös siinä suunnassa asuinpaikka saattaa jatkua yhtenäisenäkin Puntinjoensuu 2 -asuinpaikalle saakka. Löydöt: KM 37133: 1-2 kvartsi-iskoksia 12 kpl.

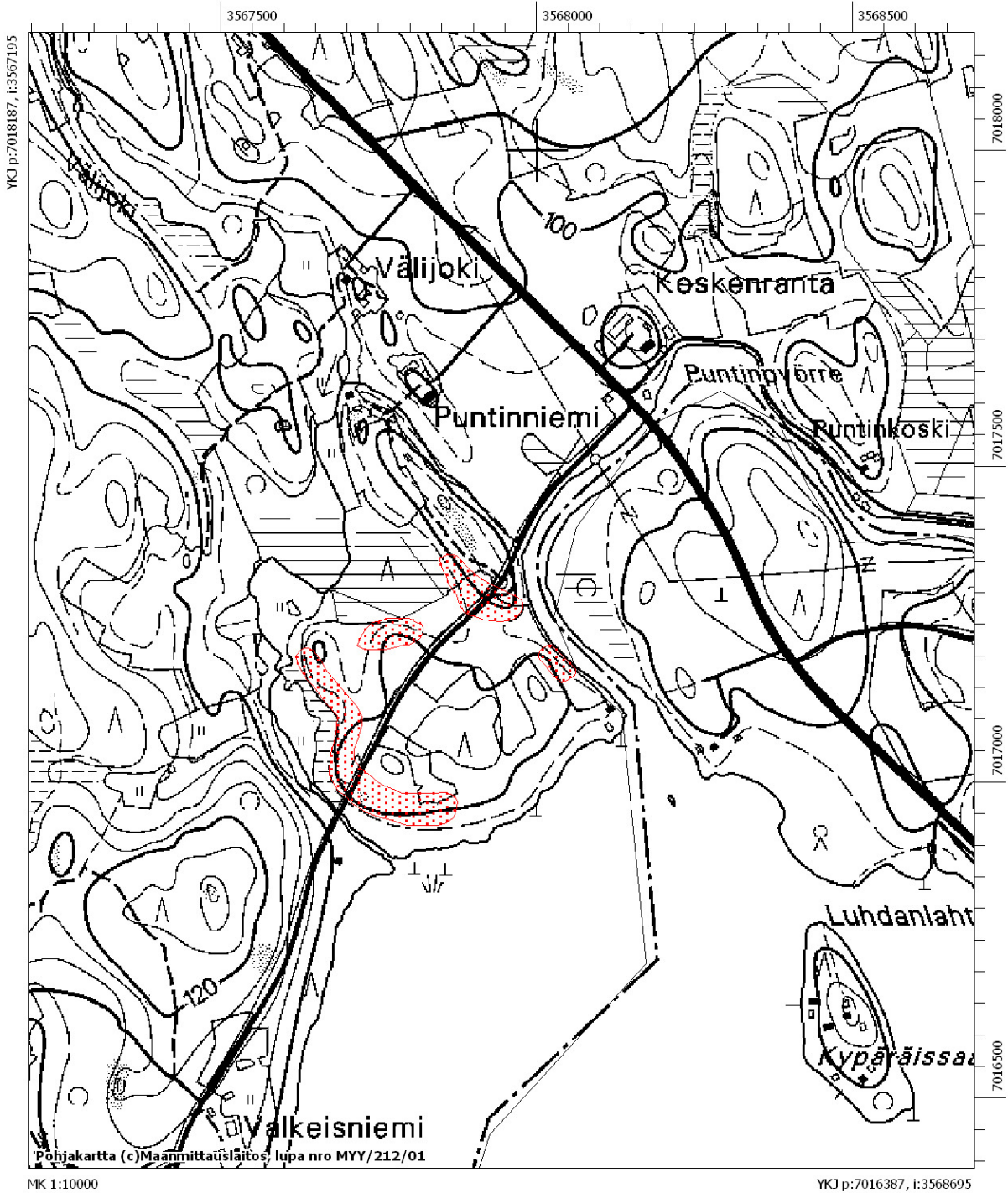
## ***Löydöt***

KM 37133: 1-2 kvartsi-iskoksia 12 kpl

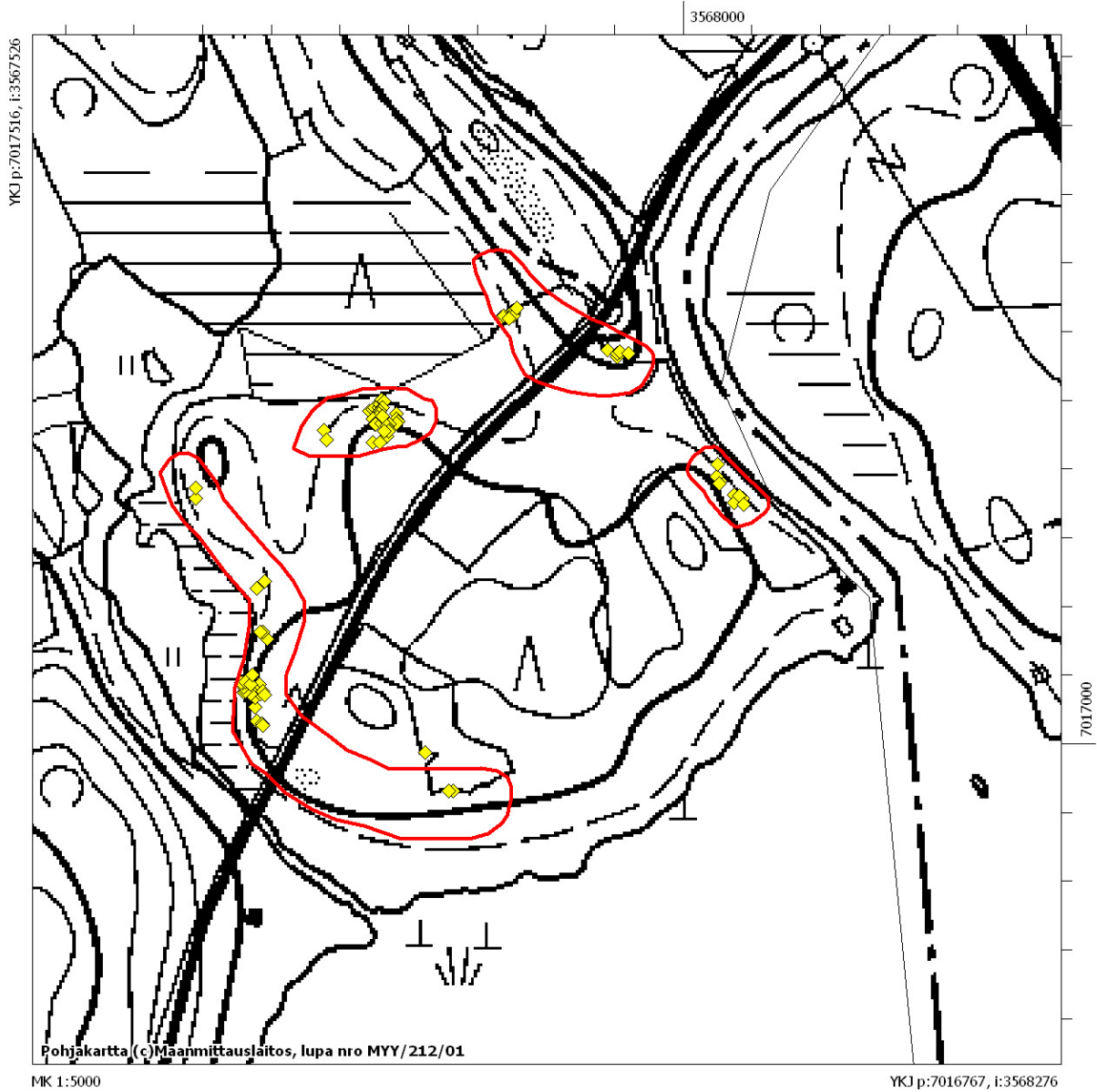
## ***Kertomuksen liitteet***

*Peruskarttaote:* 3334 07 PISA, 1:10 000

Ote maastokartasta 3334 07 PISA (1:10 000). Nilsia Puntinjoensuu 1 – kivikautinen asuinpaikka merkitty punaisella värillä.



# Nilsiä Puntinjoensuu 1



Löytöjen levintä Puntinjoensuun asuinpaikoilla. Pohjoisin asuinpaikka on Puntinjoensuu 1, itäisin on Puntinjoensuu 2, läntisin Puntinjoensuu 3 ja 1:n ja 3:n välillä on Puntinjoensuu 4.

## **Nilsinä Puntinjoensuu 2 (1000009972)**

*Kivikautisen asuinpaikan tarkastus, Petro Pesonen 2007*

*Muinaisjäännöstyyppi:* asuinpaikka  
*Ajoitus:* kivikautinen  
*Rauhoitusluokka:* 2

*Peruskartta* 333407 PISA  
*Yhtenäiskoordinaatit* p= 7017181, i= 3568041, z= 97-100 m mpy  
*Koordinaattien selite:*  
*Sijainti:* Nilsin kirkosta 14,5 km itäkoilliseen

*Kohdekuvaus:* Puntinjoki sijaitsee Nilsin itäosassa, se on Ala-Luostan järveltä Ala-Siikajärveen laskeva leveähkö joki. Puntinjoen suussa, sen länsirannalla, Ala-Siikajärven pohjoisrannalla on noin 400 x 400 metrin suuruinen muinaissaari, joka olisi ilman Juankosken suuntaan johtavaa tietä vielä nykyäänkin saarena, sillä sitä rajaavat Puntinjoen ja Ala-Siikajärven lisäksi vielä Ylä-Siikajärveltä laskevan Välijoen kaksi haaraa. Tämän saaren rannoilla on useita kivikautisia asuinpaikkoja, joista Puntinjoensuu 2 sijaitsee saaren itärannalla, siellä olevan kesämökin luoteispuolella, mökistä 90 metriä luoteeseen. Täältä on kerätty kvartseja 40 x 20 metriä kokoiselta alueelta, savipelloilta, vain 1-3 metriä joen pintaa ylempältä tasolta.

### ***Tutkimukset***

Petro Pesonen, inventointi 2007. Kohde löytyi Nilsin inventoinnin yhteydessä 10.5.2007. Puntinjoki sijaitsee Nilsin itäosassa, se on Ala-Luostan järveltä Ala-Siikajärveen laskeva leveähkö joki. Puntinjoen suussa, sen länsirannalla, Ala-Siikajärven pohjoisrannalla on noin 400 x 400 metrin suuruinen muinaissaari, joka olisi ilman Juankosken suuntaan johtavaa tietä vielä nykyäänkin saarena, sillä sitä rajaavat Puntinjoen ja Ala-Siikajärven lisäksi vielä Ylä-Siikajärveltä laskevan Välijoen kaksi haaraa. Tämän saaren rannoilla on useita kivikautisia asuinpaikkoja, joista Puntinjoensuu 2 sijaitsee saaren itärannalla, siellä olevan kesämökin luoteispuolella, mökistä 90 metriä luoteeseen. Täältä on kerätty kvartseja 40 x 20 metriä kokoiselta alueelta, savipelloilta, vain 1-3 metriä joen pintaa ylempältä tasolta. Havainnointi oli kohtalaisen vaikeaa oljella olevalla sänkipelloilla. Löydöt: KM 37134: 1-3 kvartsi-iskoksia 7 kpl, kvartsikimpaleita 4 kpl, palanutta luuta 1 kpl.

### ***Löydöt***

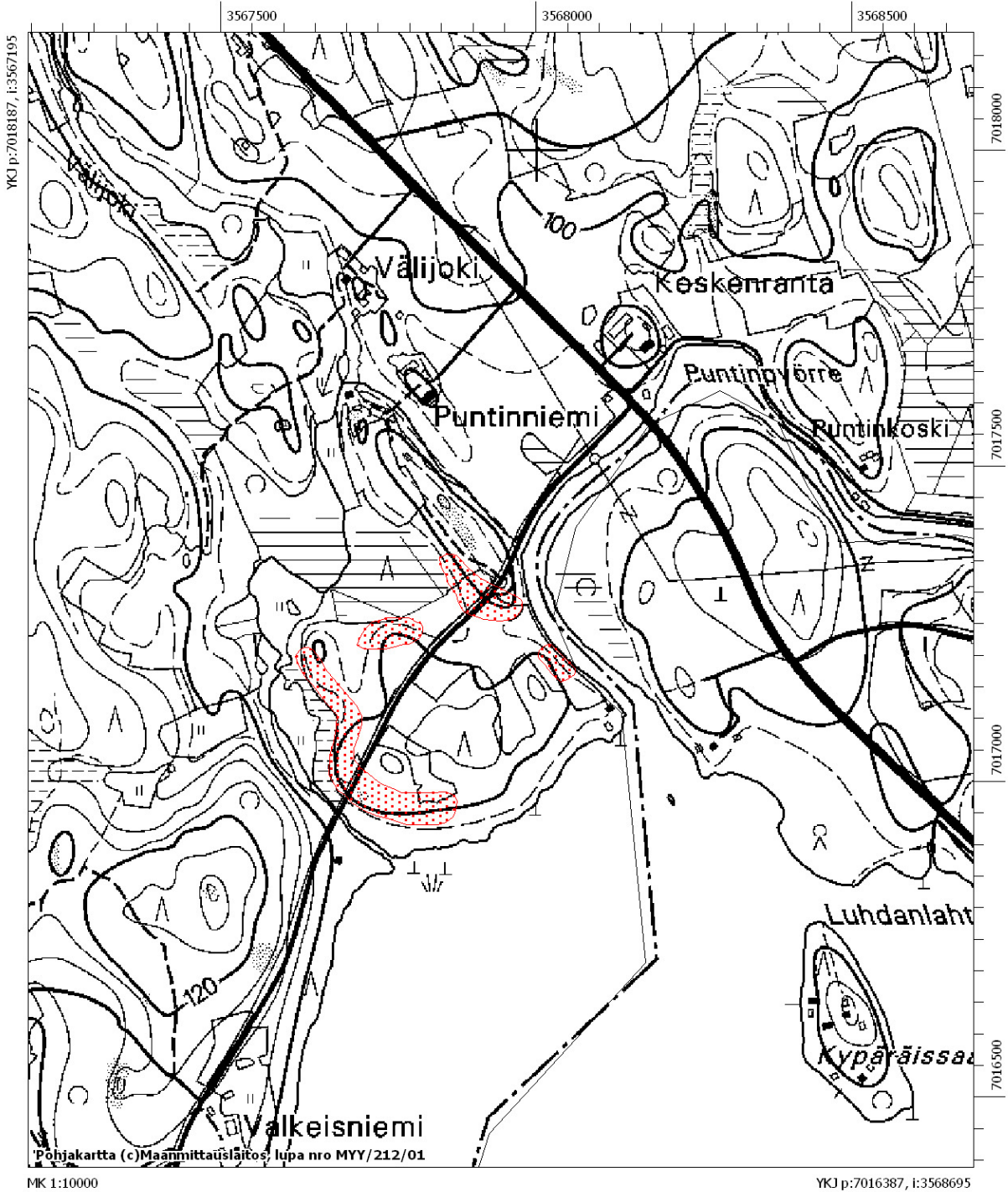
KM 37134: 1-3 kvartsi-iskoksia 7 kpl, kvartsikimpaleita 4 kpl, palanutta luuta 1 kpl

### ***Kertomuksen liitteet***

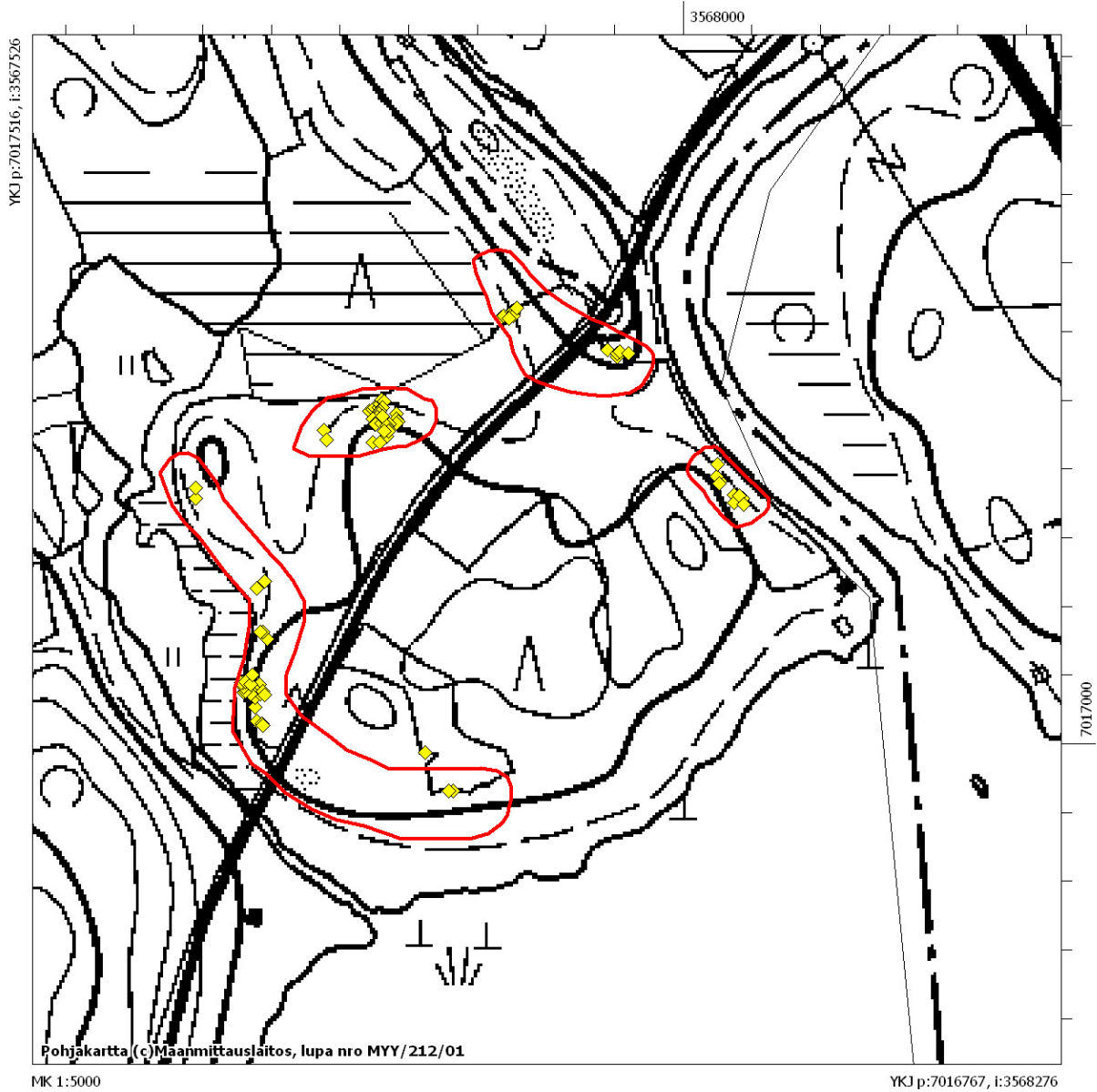
*Peruskarttaote:* 3334 07 PISA, 1:10 000



Ote maastokartasta 3334 07 PISA (1:10 000). Nilsia Puntinjoensuu 2 – kivikautinen asuinpaikka merkitty punaisella värillä.



## Nilsiä Puntinjoensuu 2



Löytöjen levintä Puntinjoensuun asuinpaikoilla. Pohjoisin asuinpaikka on Puntinjoensuu 1, itäisin on Puntinjoensuu 2, läntisin Puntinjoensuu 3 ja 1:n ja 3:n välillä on Puntinjoensuu 4.

## **Nilsinä Puntinjoensuu 3 (100009973)**

*Kivikautisen asuinpaikan tarkastus, Petro Pesonen 2007*

*Muinaisjännöstyyppi:* asuinpaikka  
*Ajoitus:* kivikautinen  
*Rauhoitusluokka:* 2

*Peruskartta* 333407 PISA  
*Yhtenäiskoordinaatit* p= 7017046, i= 3567681, z= 98-103 m mpy  
*Koordinaattien selite:*  
*Sijainti:* Nilsin kirkosta 14,2 km itäkoilliseen

*Kohdekuvaus:* Puntinjoki sijaitsee Nilsin itäosassa, se on Ala-Luostan järveltä Ala-Siikajärveen laskeva leveähkö joki. Puntinjoen suussa, sen länsirannalla, Ala-Siikajärven pohjoisrannalla on noin 400 x 400 metrin suuruinen muinaissaari, joka olisi ilman Juankosken suuntaan johtavaa tietä vielä nykyäänkin saarena, sillä sitä rajaavat Puntinjoen ja Ala-Siikajärven lisäksi vielä Ylä-Siikajärveltä laskevan Välijoen kaksi haaraa. Tämän saaren rannoilla on useita kivikautisia asuinpaikkoja, joista Puntinjoensuu 3 sijaitsee saaren etelä- ja länsirannalla, Juankoskelle johtavan tien molemmin puolin. Asuinpaikalla on neljä löytöaluetta, joista vain eteläisin on tien eteläpuolella, Ala-Siikajärven rannalla. Täältä on löytynyt muutama kvartsi hiesusavisen pellon alalaidasta, jossa aivan pienellä alueella oli näkyvissä maata. Pelto on 5-6 metriä järven pintaa ylempänä. Pellon pohjoisreunalla oli kvartsilohkoja, jotka lienevät peräisin alueen kivistä ja ehkä traktorin murskaamia. Alareunan iskokset eivät kuitenkaan ole tällaisia, vaan jokseenkin selvästi ihmisen työstämiä. Tämä löytökohta olisi mahdollista nähdä omana asuinpaikkanaankin, mutta topografian perusteella näyttää hyvin todennäköiseltä että asuinpaikka jatkuu ainakin länteen päin ja siksi löytöalueet on yhdistetty yhdeksi asuinpaikaksi. Toinen löytöalue on tien pohjoispuolella, korkealla peltotörmällä, Välijoen laajentuman yläpuolella, noin 5-6 metriä jokea ylempänä. Pelto on muuten savinen, mutta löytöalueella hiesuinen, jopa hiekkaa on paikoin näkyvissä. Löytöalueen laajuus on noin 75 x 25 metriä. Kolmas löytöalue on notkelmassa, edellisen löytöalueen pohjoispuolella, vain 30 metrin päässä, lähellä joen pintaa pellolla. Täältä löytyi vain muutama kvartsi. Edelleen pohjoisluoteeseen on asuinpaikan neljäs löytöalue, Välijoen yläpuolella olevan peltokumpareen syrjällä, josta löytyi kvartsia parinkymmenen neliön alueelta. Kaikkiaan asuinpaikaksi rajautuu noin 340 x 60 metrin kokoinen alue.

### ***Tutkimukset***

Petro Pesonen, inventointi 2007. Kohde löytyi Nilsin inventoinnin yhteydessä 10.5.2007. Puntinjoki sijaitsee Nilsin itäosassa, se on Ala-Luostan järveltä Ala-Siikajärveen laskeva leveähkö joki. Puntinjoen suussa, sen länsirannalla, Ala-Siikajärven pohjoisrannalla on noin 400 x 400 metrin suuruinen muinaissaari, joka olisi ilman Juankosken suuntaan johtavaa tietä vielä nykyäänkin saarena, sillä sitä rajaavat Puntinjoen ja Ala-Siikajärven lisäksi vielä Ylä-Siikajärveltä laskevan Välijoen kaksi haaraa. Tämän saaren rannoilla on useita kivikautisia asuinpaikkoja, joista Puntinjoensuu 3 sijaitsee saaren etelä- ja länsirannalla, Juankoskelle johtavan tien molemmin puolin. Asuinpaikalla on neljä löytöaluetta, joista vain eteläisin on tien eteläpuolella, Ala-Siikajärven rannalla. Täältä on löytynyt muutama kvartsi hiesusavisen pellon alalaidasta, jossa aivan pienellä alueella oli näkyvissä maata. Pelto on 5-6 metriä järven pintaa ylempänä. Pellon pohjoisreunalla oli kvartsilohkoja, jotka lienevät peräisin alueen kivistä ja ehkä traktorin murskaamia. Alareunan iskokset eivät kuitenkaan ole tällaisia, vaan jokseenkin selvästi ihmisen työstämiä. Tämä löytökohta olisi mahdollista nähdä omana asuinpaikkanaankin, mutta topografian perusteella näyttää hyvin todennäköiseltä että asuinpaikka jatkuu ainakin länteen päin ja siksi löytöalueet on yhdistetty yhdeksi asuinpaikaksi. Toinen löytöalue on tien pohjoispuolella, korkealla peltotörmällä, Välijoen laajentuman yläpuolella, noin 5-6 metriä jokea ylempänä. Pelto on muuten savinen, mutta löytöalueella hiesuinen, jopa hiekkaa on paikoin näkyvissä. Löytöalueen laajuus on noin 75 x 25 metriä. Kolmas löytöalue on notkelmassa, edellisen löytöalueen pohjoispuolella, vain 30 metrin päässä, lähellä joen pintaa pellolla. Täältä löytyi vain muutama kvartsi. Edelleen pohjoisluoteeseen on asuinpaikan neljäs löytöalue, Välijoen yläpuolella

olevan peltokumpareen syrjällä, josta löytyi yksi kvartsi. Kaikkiaan asuinpaikaksi rajautuu noin 340 x 60 metrin kokoinen alue. Löydöt: KM 37135: 1-4 kvartsi-iskoksia 28 kpl.

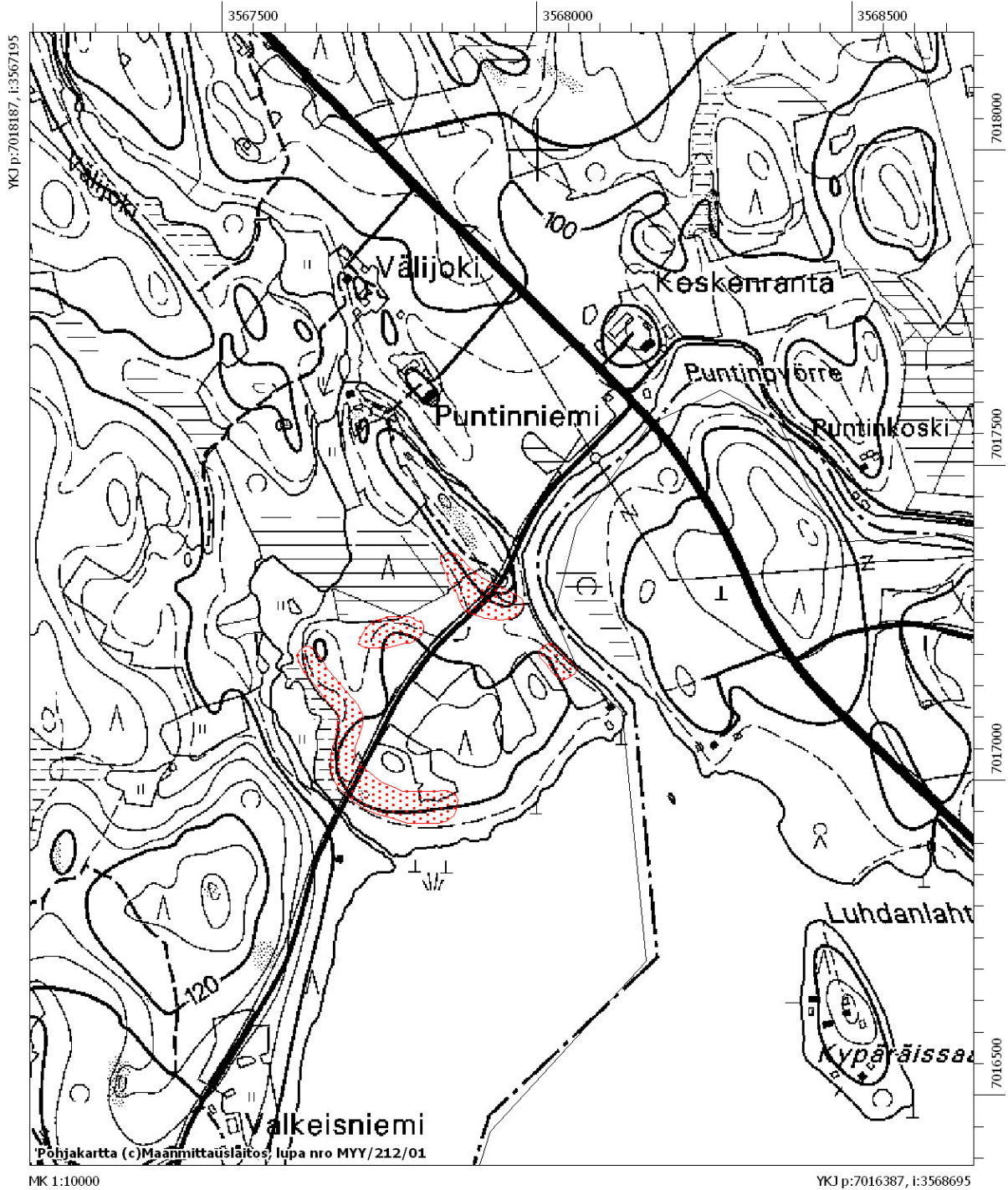
***Löydöt***

KM 37135: 1-4 kvartsi-iskoksia 28 kpl

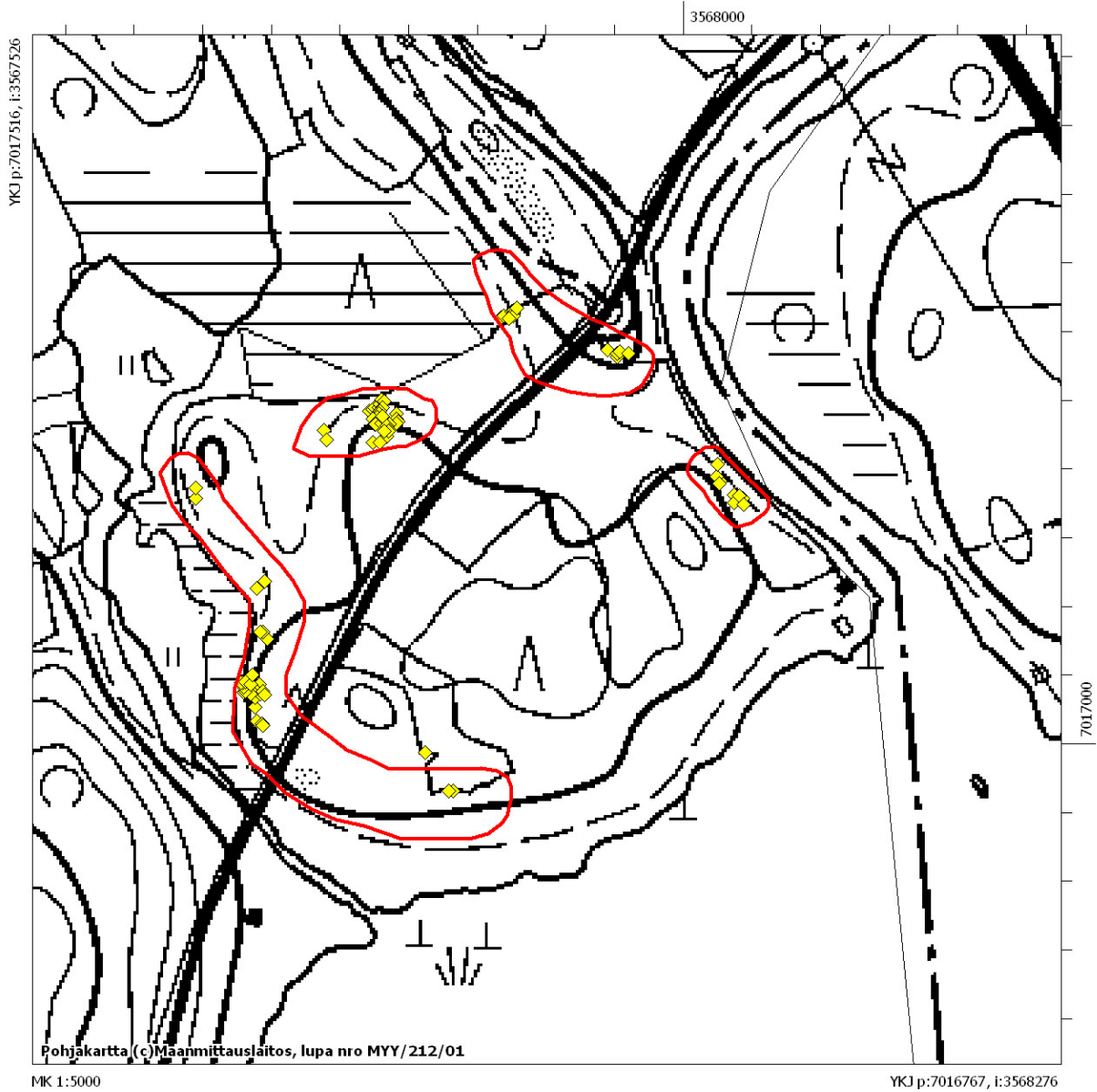
***Kertomuksen liitteet***

*Peruskarttaote:* 3334 07 PISA, 1:10 000

Ote maastokartasta 3334 07 PISA (1:10 000). Nilsia Puntinjoensuu 3 – kivikautinen asuinpaikka merkitty punaisella värillä.



## Nilsia Puntinjoensuu 3



Löytöjen levintä Puntinjoensuun asuinpaikoilla. Pohjoisin asuinpaikka on Puntinjoensuu 1, itäisin on Puntinjoensuu 2, läntisin Puntinjoensuu 3 ja 1:n ja 3:n välillä on Puntinjoensuu 4.

## **Nilsiä Puntinjoensuu 4 (100009974)**

*Kivikautisen asuinpaikan tarkastus, Petro Pesonen 2007*

*Muinaisjäännöstyyppi:* asuinpaikka  
*Ajoitus:* kivikautinen  
*Rauhoitusluokka:* 2

*Peruskartta* 333407 PISA  
*Yhtenäiskoordinaatit* p= 7017229, i= 3567786, z= 97-101 m mpy  
*Koordinaattien selite:*  
*Sijainti:* Nilsin kirkosta 14,3 km itäkoilliseen

*Kohdekuvaus:* Puntinjoki sijaitsee Nilsin itäosassa, se on Ala-Luostan järveltä Ala-Siikajärveen laskeva leveähkö joki. Puntinjoen suussa, sen länsirannalla, Ala-Siikajärven pohjoisrannalla on noin 400 x 400 metrin suuruinen muinaissaari, joka olisi ilman Juankosken suuntaan johtavaa tietä vielä nykyäänkin saarena, sillä sitä rajaavat Puntinjoen ja Ala-Siikajärven lisäksi vielä Ylä-Siikajärveltä laskevan Välijoen kaksi haaraa. Tämän saaren rannoilla on useita kivikautisia asuinpaikkoja, joista Puntinjoensuu 4 sijaitsee saaren pohjoisrannalla, Välijoen tänne aikanaan muodostaman lammen rannalla, joka nyt on suota. Paikalta on kerätty kvartsi kumpareen luoteisreunalta savi-/hiesupelloilta. Löytöjä ei ole havaittu lainkaan kumpareen päällä. Löytöalueen laajuus on noin 30 x 60 metriä ja asuinpaikkaa vastapäätä on pienen lahdelman toisella rannalla Puntinjoensuu -asuinpaikan pohjoisempi löytöalue.

### ***Tutkimukset***

Petro Pesonen, inventointi 2007. Kohde löytyi Nilsin inventoinnin yhteydessä 10.5.2007. Puntinjoki sijaitsee Nilsin itäosassa, se on Ala-Luostan järveltä Ala-Siikajärveen laskeva leveähkö joki. Puntinjoen suussa, sen länsirannalla, Ala-Siikajärven pohjoisrannalla on noin 400 x 400 metrin suuruinen muinaissaari, joka olisi ilman Juankosken suuntaan johtavaa tietä vielä nykyäänkin saarena, sillä sitä rajaavat Puntinjoen ja Ala-Siikajärven lisäksi vielä Ylä-Siikajärveltä laskevan Välijoen kaksi haaraa. Tämän saaren rannoilla on useita kivikautisia asuinpaikkoja, joista Puntinjoensuu 4 sijaitsee saaren pohjoisrannalla, Välijoen tänne aikanaan muodostaman lammen rannalla, joka nyt on suota. Paikalta on kerätty kvartsi kumpareen luoteisreunalta savi-/hiesupelloilta. Löytöjä ei ole havaittu lainkaan kumpareen päällä. Löytöalueen laajuus on noin 30 x 60 metriä ja asuinpaikkaa vastapäätä on pienen lahdelman toisella rannalla Puntinjoensuu 1 -asuinpaikan pohjoisempi löytöalue. Löydöt: KM 37136 kvartsi-iskoksia 47 kpl.

### ***Löydöt***

KM 37136 kvartsi-iskoksia 47 kpl

### ***Kertomuksen liitteet***

*Peruskarttaote:* 3334 07 PISA, 1:10 000

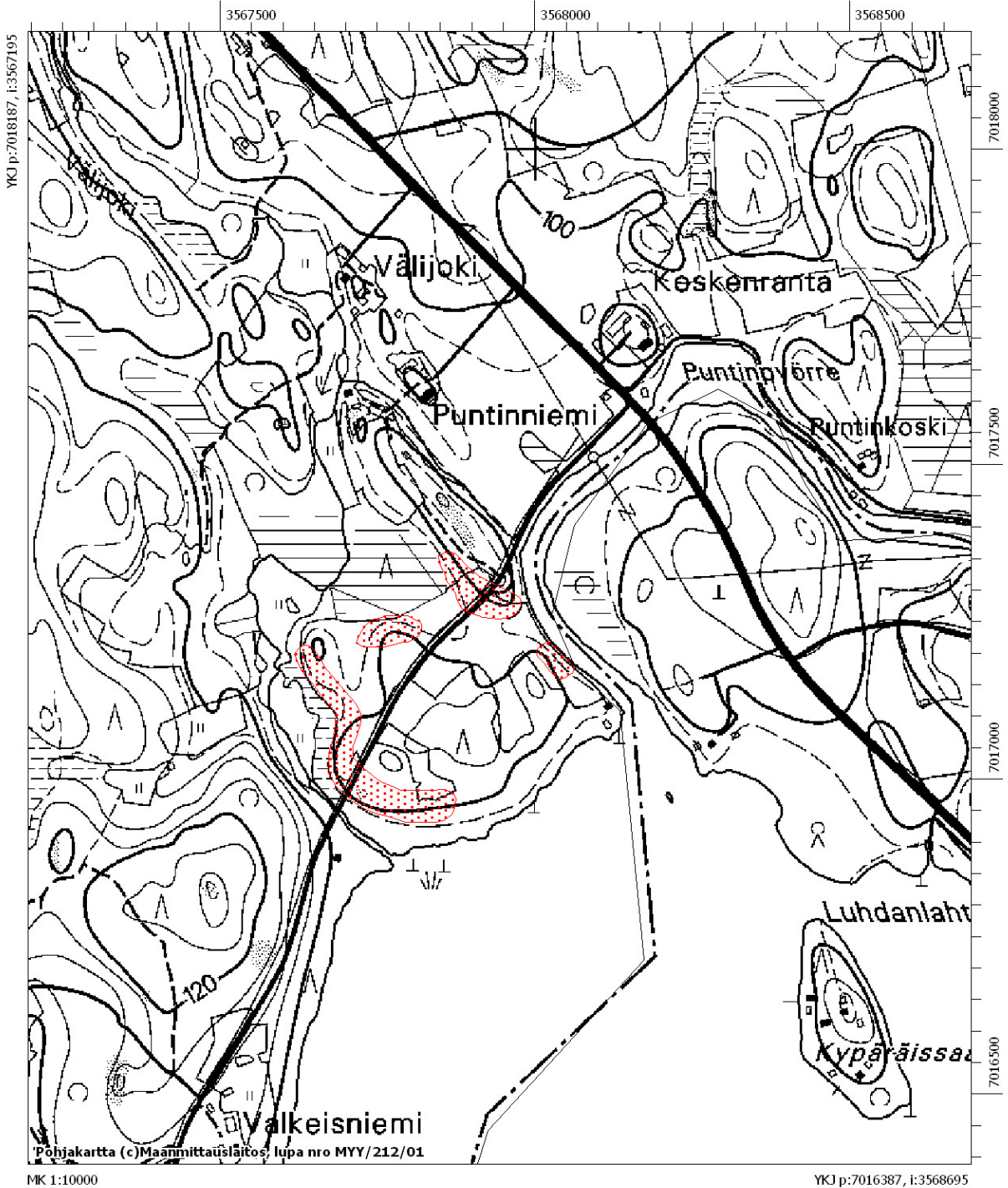
#### *Negatiivit:*

145078 Nilsin Puntinjoensuu 4 Asuinpaikka peltokumpareen NE-reunalla. NE-SW.

#### *Diat:*

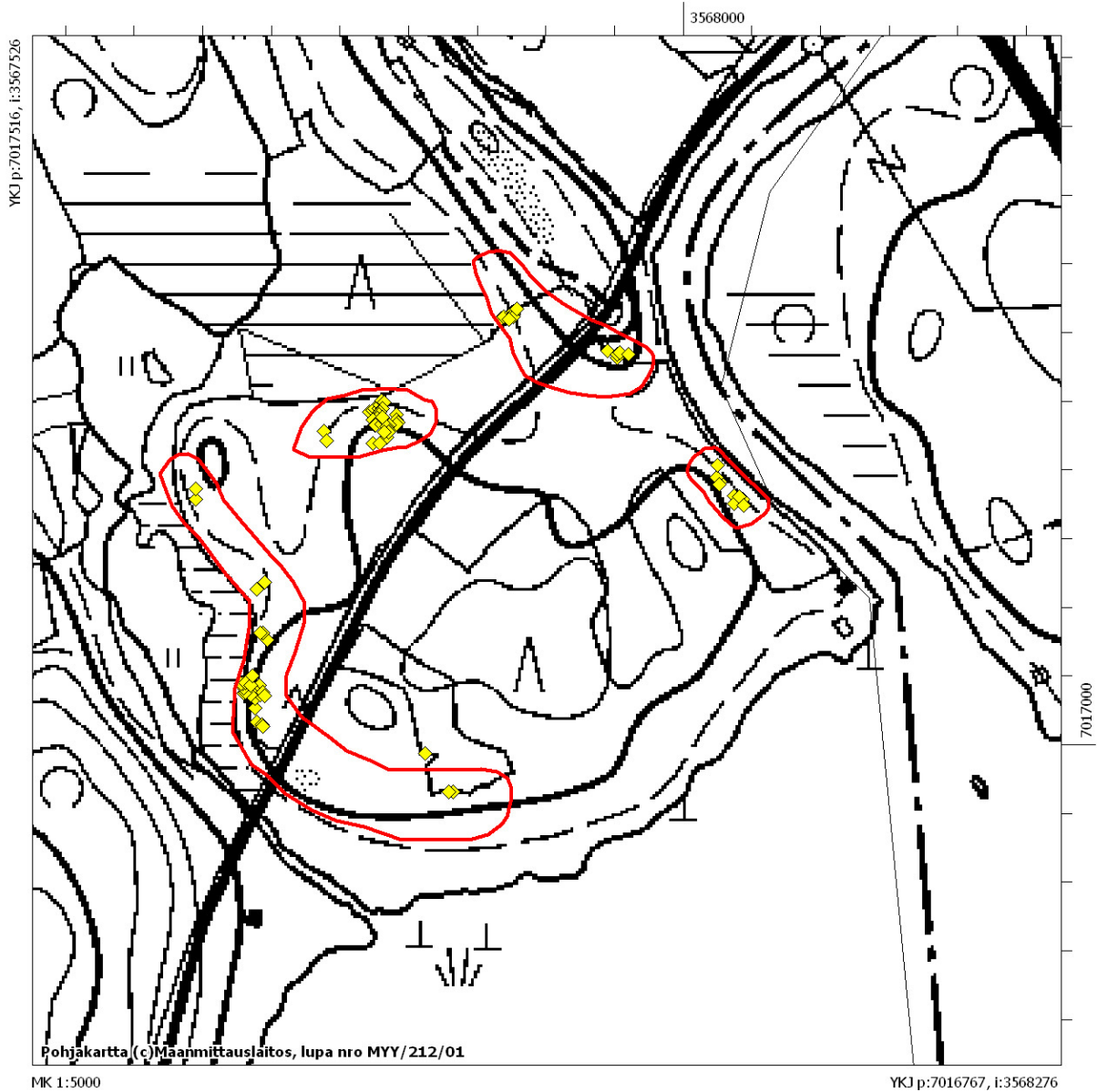
61121 Nilsin Puntinjoensuu 4 Asuinpaikka peltokumpareen NE-reunalla. NE-SW.

Ote maastokartasta 3334 07 PISA (1:10 000). Nilsia Puntinjoensuu 4 – kivikautinen asuinpaikka merkitty punaisella värillä.





## Nilsia Puntinjoensuu 4



Löytöjen levintä Puntinjoensuun asuinpaikoilla. Pohjoisin asuinpaikka on Puntinjoensuu 1, itäisin on Puntinjoensuu 2, läntisin Puntinjoensuu 3 ja 1:n ja 3:n välillä on Puntinjoensuu 4.

## Nilsiä Puntinjoensuu 4



f. 145078. Nilsiä Puntinjoensuu 4. Asuinpaikka peltokumpareen NE-reunalla. NE-SW.

## **Nilsinä Metsäharju (100009975)**

*Kivikautisen asuinpaikan tarkastus, Petro Pesonen 2007*

*Muinaisjännöstyyppi:* asuinpaikka  
*Ajoitus:* kivikautinen  
*Rauhoitusluokka:* 2

*Peruskartta* 333407 PISA  
*Yhtenäiskoordinaatit* p= 7015547, i= 3567619, z= 97-105 m mpy  
*Koordinaattien selite:*  
*Sijainti:* Nilsin kirkosta 13,5 km itäkoilliseen

*Kohdekuvaus:* Asuinpaikka sijaitsee Nilsin itäosassa, Siikajärvien alueella, Ala-Siikajärven länsirannalla, vastapäätä Juankosken puolella olevaa, vaikuttavan näköistä Kypäräisen vuorta. Löytöjä on kerätty pellolta Tuovilan talosta 170-280 metriä länteen ja luoteeseen ja Metsäharjun talosta 380-600 metriä etelään, välittömästi Juankosken kunnan rajan länsipuolelta. Hiekkaisella pellolla, Ala-Siikajärveen laskevan törmän päällä ja rinteellä on havaittu erittäin paljon kvartsia 125 x 45 metrin kokoisena keskittymänä aivan kunnan rajaan rajoittuvalla pellolla. Samalla alueella on havaittavissa pellon pinnalla myös hiiliä, palaneita kiviä ja palanutta maata. Hyvin todennäköisesti asuinpaikka jatkuu idässä ja etelässä ehjässä maastossa Juankosken puolella. Asuinpaikka saattaa jatkaa hyvin myös Nilsin puolella, pellon länsipuolella. Toinen löytökohta on keskittymästä 90-100 metriä luoteeseen, josta on löytynyt muutama kvartsi-iskos hiekkaiselta, ylivuotiselta heinäpellolta, läheltä pellon reunaa. Löytökohdan yläpuolella (länsipuolella) oleva metsä on kovin kivisen näköinen, mutta siellä saattaa silti olla ehjää asuinpaikkaa. Asuinpaikka on rajattu pellolta kerättyjen löytöjen perusteella.

### ***Tutkimukset***

Petro Pesonen, inventointi 2007. Kohde löytyi Nilsin inventoinnin yhteydessä 11.5.2007. Asuinpaikka sijaitsee Nilsin itäosassa, Siikajärvien alueella, Ala-Siikajärven länsirannalla, vastapäätä Juankosken puolella olevaa, vaikuttavan näköistä Kypäräisen vuorta. Löytöjä on kerätty pellolta Tuovilan talosta 170-280 metriä länteen ja luoteeseen ja Metsäharjun talosta 380-600 metriä etelään, välittömästi Juankosken kunnan rajan länsipuolelta. Hiekkaisella pellolla, Ala-Siikajärveen laskevan törmän päällä ja rinteellä oli erittäin paljon kvartsia 125 x 45 metrin kokoisena keskittymänä aivan kunnan rajaan rajoittuvalla pellolla. Samalla alueella oli havaittavissa pellon pinnalla myös hiiliä, palaneita kiviä ja palanutta maata. Hyvin todennäköisesti asuinpaikka jatkuu idässä ja etelässä ehjässä maastossa Juankosken puolella. Etelässä on myös hiekkakuoppia. Juankosken puolta ei kuitenkaan tarkastettu inventoinnin yhteydessä. Asuinpaikka saattaa jatkaa hyvin myös Nilsin puolella, pellon länsipuolella. Täälläkin on iso hiekkakuoppa, jota ei myöskään ehditty tarkastamaan. Toinen löytökohta on keskittymästä 90-100 metriä luoteeseen, josta löytyi muutama kvartsi-iskos hiekkaiselta, ylivuotiselta heinäpellolta, läheltä pellon reunaa. Alapuolella olevalta kynnetyltä pellolta ei löytynyt mitään. Löytökohdan yläpuolella (länsipuolella) oleva metsä on kovin kivisen näköinen, mutta siellä saattaa silti olla ehjää asuinpaikkaa. Asuinpaikka on rajattu pellolta kerättyjen löytöjen perusteella. Löydöt: KM 37137: 1--5 kvartsikaavin, kvartsiytimiä 3 kpl, kvartsi-iskoksia 84 kpl, palanutta luuta 3 kpl.

### ***Löydöt***

KM 37137: 1-5 kvartsikaavin, kvartsiytimiä 3 kpl, kvartsi-iskoksia 84 kpl, palanutta luuta 3 kpl

### ***Kertomuksen liitteet***

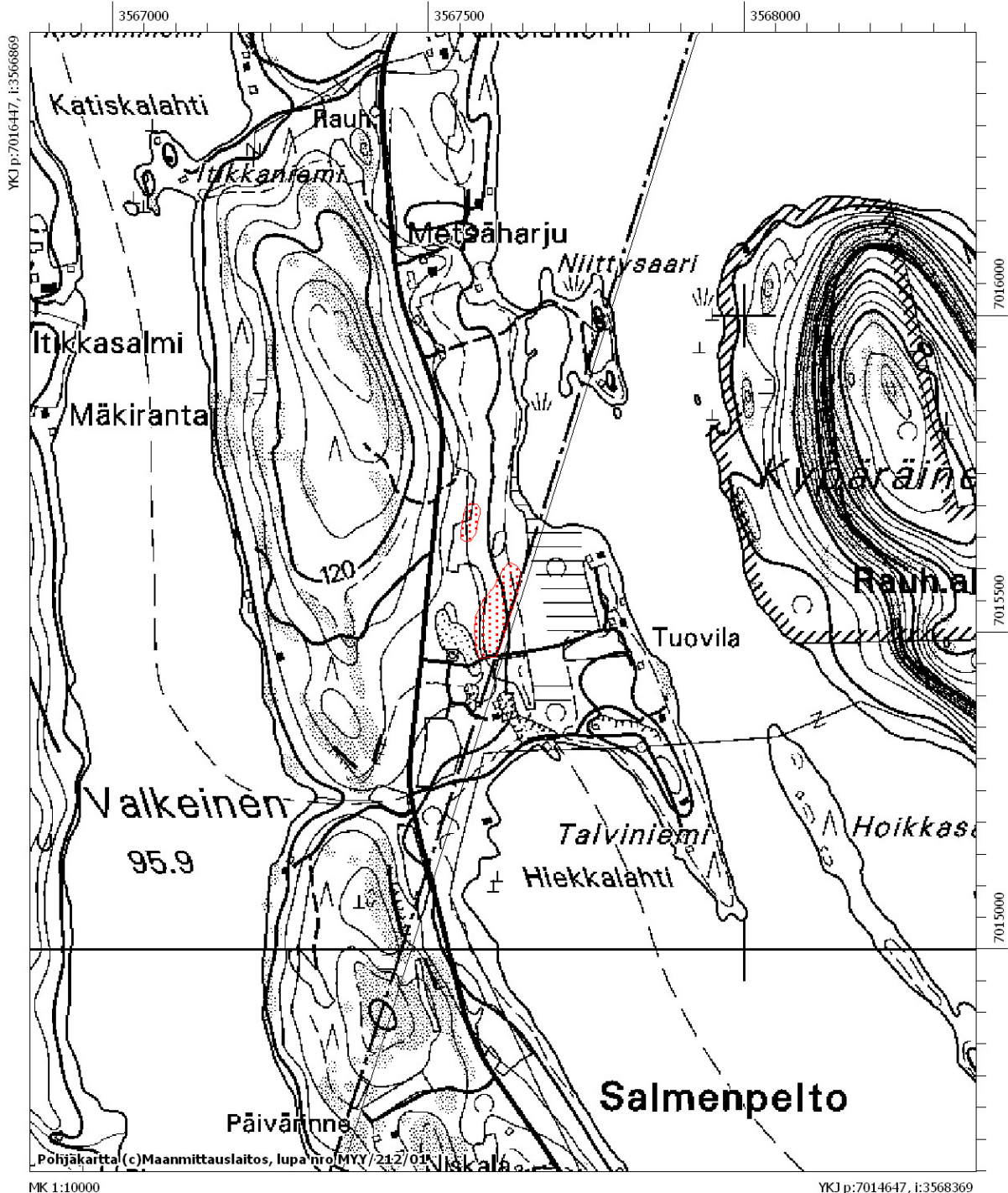
*Peruskarttaote:* 3334 07 PISA, 1:10 000

*Negatiivit:*

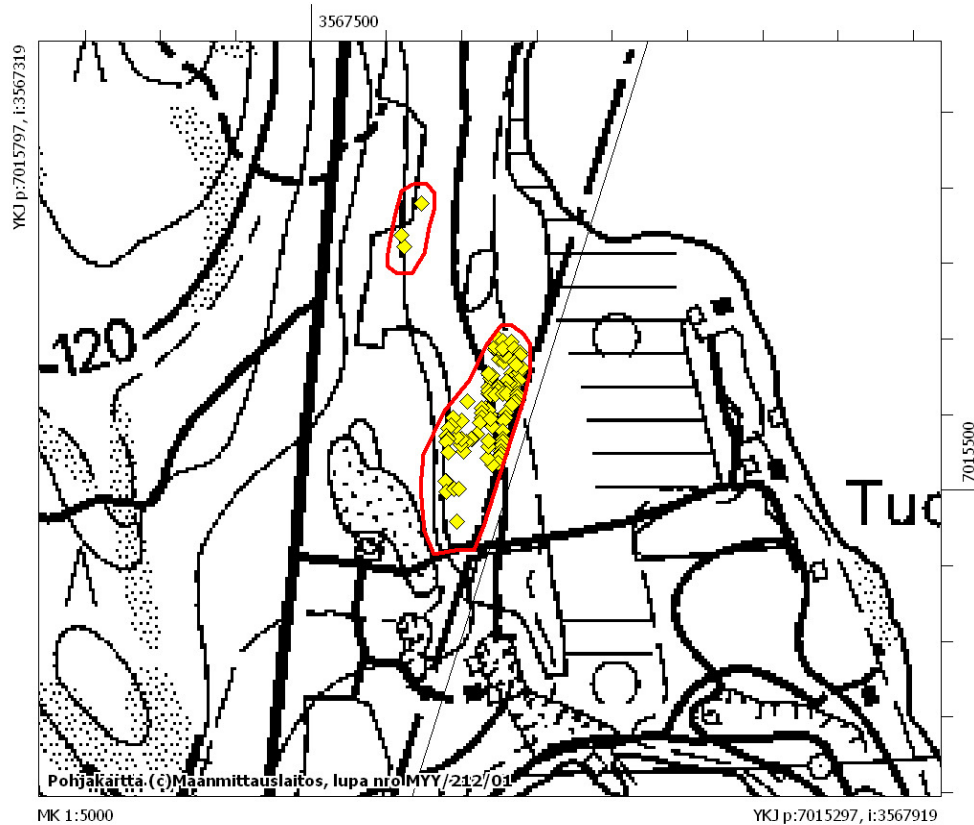
145079

Nilsinä Metsäharju Asuinpaikka hiekkaisella alueella pellossa. S-N.

Ote maastokartasta 3334 07 PISA (1:10 000). Nilsia Metsäharju – kivikautinen asuinpaikka merkitty punaisella värillä.



# Nilsia Metsäharju



Löytöjen levintä Metsäharjun asuinpaikalla merkitty keltaisilla rombeilla.

## Nilsia Metsäharju



f. 145079. Nilsia Metsäharju. Asuinpaikka hiekkaisella alueella pellossa. S-N.

# **Nilsinä Hyppyrinkoski 1 (100009977)**

*Mahdollisen kivikautisen asuinpaikan tarkastus, Petro Pesonen 2007*

*Muinaisjäännöstyyppi:* mahdollinen asuinpaikka

*Ajoitus:* kivikautinen

*Rauhoitusluokka:*

*Peruskartta* 333407 PISA

*Yhtenäiskoordinaatit* p= 7017715, i= 3569038, z= 101-103 m mpy

*Koordinaattien selite:*

*Sijainti:* Nilsinän kirkosta 15,6 km itäkoilliseen

*Kohdekuvaus:* Mahdollinen asuinpaikka sijaitsee Nilsinän itäosassa, Siikajärvien alueella, Ala-Luostan järvestä Ala-Siikajärveen laskevan Puntinjoen pohjoisrannalla, Hyppyrinkosken talosta 200 metriä luoteeseen. Paikka on kumpareista savipeltoa, josta löytyi kynnökseltä törmän päältä joukko hieman huonolaatuisia kvartsi-iskoksia. Löytöalue on pellon keskellä sijaitsevan vanhan talon pihapiirin itäpuolella. Löytöalue on kooltaan 60 x 20 metriä. Hyppyrinkosken pelloilta on löydetty kymmeniä vuosia sitten kaksi reikäkiveä. Pienempi reikäkivi, joka on kooltaan noin 2 x 5 cm, on löydetty riihtä purettaessa ja isompi reikäkivi, halkaisijaltaan noin 15 cm, on löydetty myös todennäköisesti jostain talon läheltä. Esineet ovat Hyppyrinkosken talossa.

## ***Tutkimukset***

Petro Pesonen, inventointi 2007. Kohde löytyi Nilsinän inventoinnin yhteydessä 11.5.2007. Mahdollinen asuinpaikka sijaitsee Nilsinän itäosassa, Siikajärvien alueella, Ala-Luostan järvestä Ala-Siikajärveen laskevan Puntinjoen pohjoisrannalla, Hyppyrinkosken talosta 200 metriä luoteeseen. Paikka on kumpareista savipeltoa, josta löytyi kynnökseltä törmän päältä joukko hieman huonolaatuisia kvartsi-iskoksia. Löytöalue on pellon keskellä sijaitsevan vanhan talon pihapiirin itäpuolella. Löytöalue on kooltaan 60 x 20 metriä. Inventoinnin yhteydessä saatiin tietoon, että Hyppyrinkosken pelloilta oli löydetty kymmeniä vuosia sitten kaksi reikäkiveä. Löytäjä on jompikumpi Ari Haataisen (os. Jokitie 198, Siikajärvi, Nilsinä) vanhemmista. Pienempi reikäkivi, joka on kooltaan noin 2 x 5 cm, on löydetty riihtä purettaessa ja isompi reikäkivi, halkaisijaltaan noin 15 cm, on löydetty myös todennäköisesti jostain talon läheltä. Inventoinnin yhteydessä esineet valokuvattiin, mutta niitä ei saatu Kansallismuseon kokoelmiin. Löydöt: KM 37138 kvartsi-iskoksia 5 kpl.

## ***Löydöt***

KM 37138 kvartsi-iskoksia 5 kpl

## ***Kertomuksen liitteet***

*Peruskarttaote:* 3334 07 PISA, 1:10 000

### *Negatiivit:*

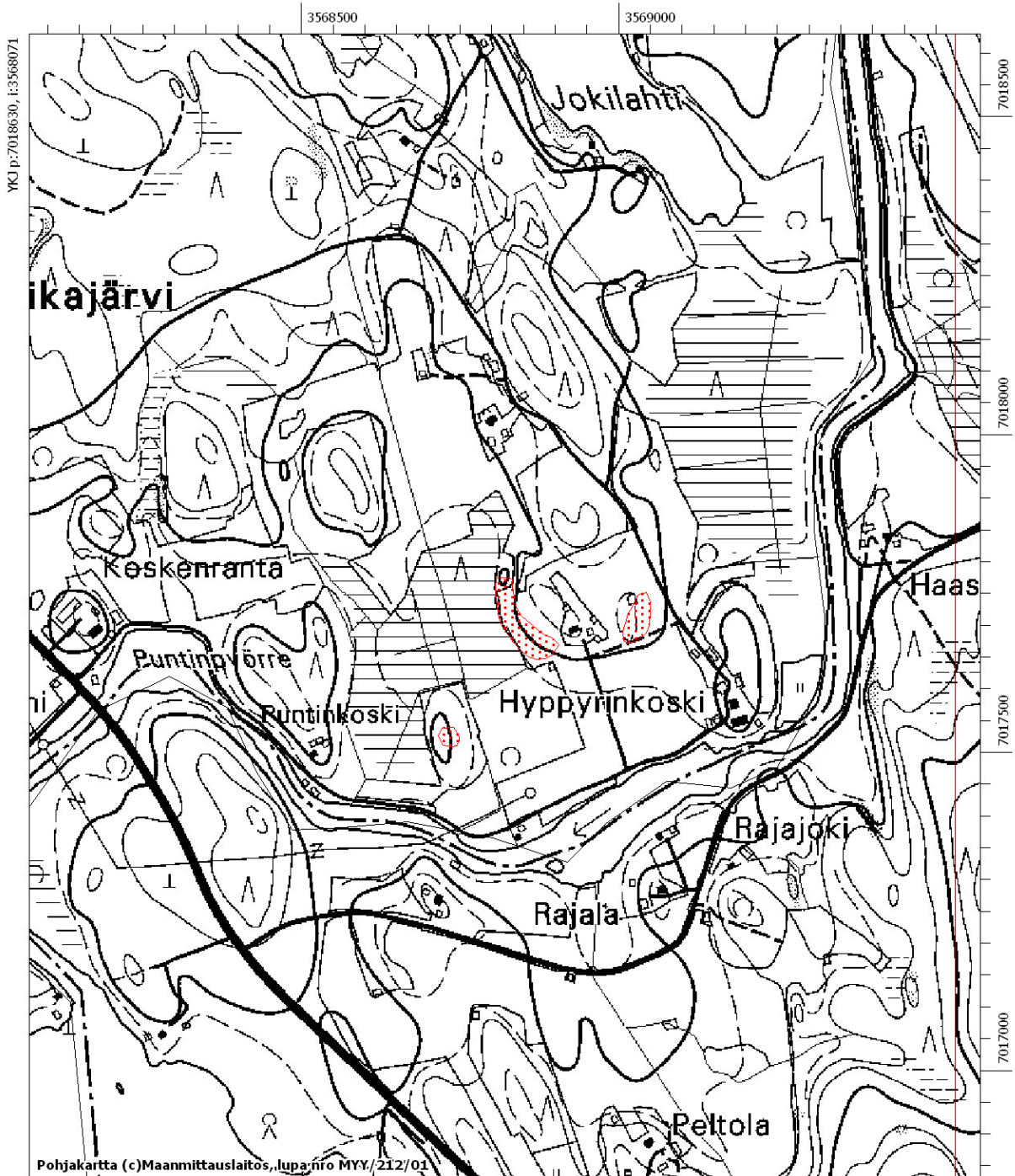
145080 Nilsinä Hyppyrinkoski Reikäkivet.

145081 Nilsinä Hyppyrinkoski Reikäkivet.

### *Diat:*

61122 Nilsinä Hyppyrinkoski Hyppyrinkosken pelloilta löytyneet reikäkivet.

Ote maastokartasta 3334 07 PISA (1:10 000). Nilsä Hyppyrinkoski 1 – mahdollinen kivikautinen asuinpaikka merkitty punaisella värillä.

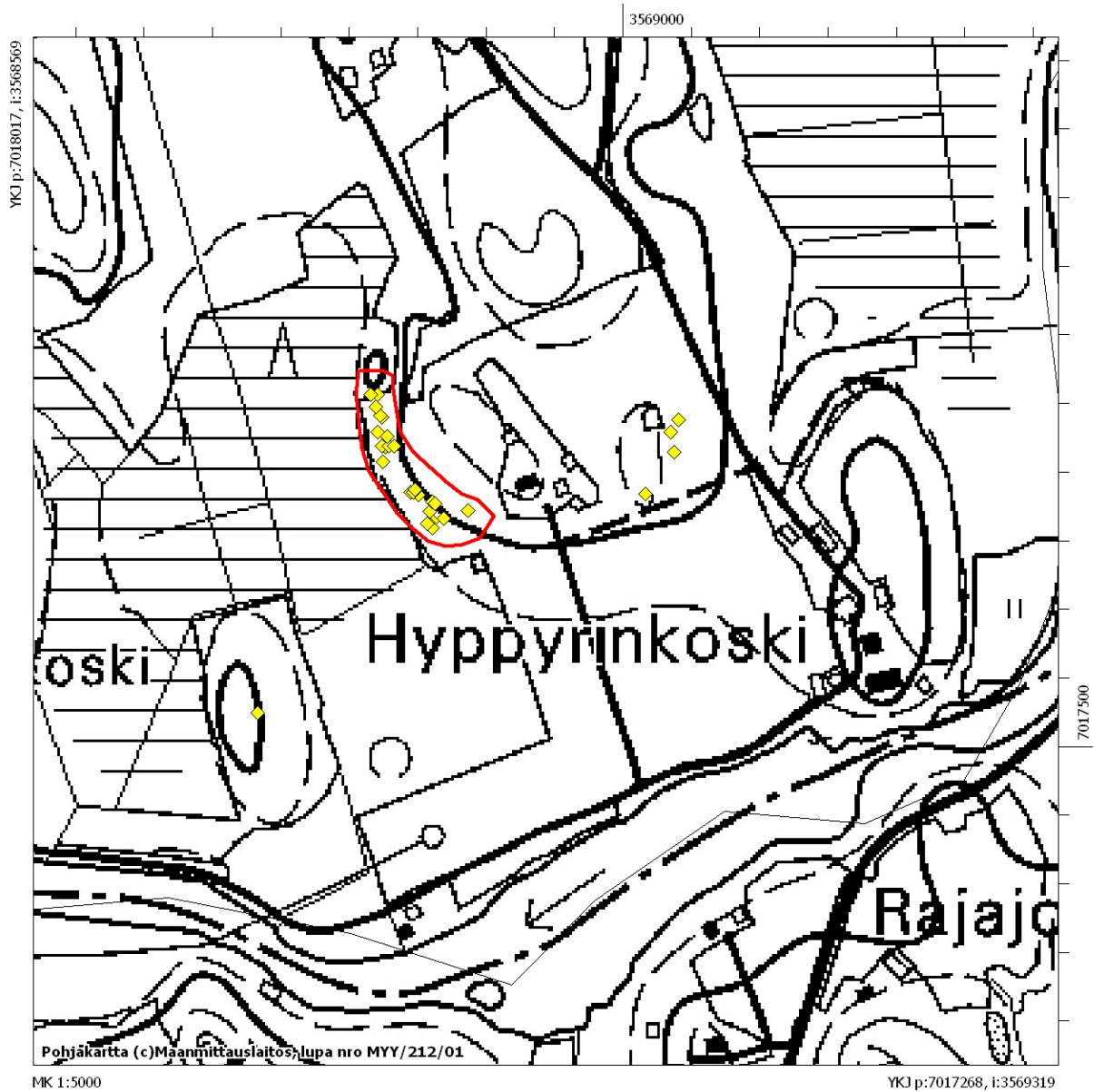


MK 1:10000

YKJ p:7016830, i:3569571




# Nilsä Hyppyrinkoski 1




Löytöjen levintä Hyppyrinkosken asuinpaikoilla merkitty keltaisilla rombeilla. Rajattu alue on Hyppyrinkoski 2 – asuinpaikka, siitä itään on Hyppyrinkoski 1:n mahdollinen asuinpaikka ja pienellä kumpareella lännessä on Hyppyrinkoski 3:n mahdollinen asuinpaikka.

## Nilsia Hyppyrinkoski 1



f. 145080. Nilsia Hyppyrinkoski. Reikäkivet.



f. 145081. Nilsia Hyppyrinkoski. Reikäkivet.

## **Nilsiä Hyppyrinkoski 2 (100009978)**

*Kivikautisen asuinpaikan tarkastus, Petro Pesonen 2007*

*Muinaisjännöstyyppi:* asuinpaikka  
*Ajoitus:* kivikautinen  
*Rauhoitusluokka:* 2

*Peruskartta* 333407 PISA  
*Yhtenäiskoordinaatit* p= 7017730, i= 3568821, z= 98-100 m mpy  
*Koordinaattien selite:*  
*Sijainti:* Nilsian kirkosta 15,5 km itäkoilliseen

*Kohdekuvaus:* Asuinpaikka sijaitsee Nilsian itäosassa, Siikajärvien alueella, Ala-Luostan järvestä Ala-Siikajärveen laskevan Puntinjoen pohjoisrannalla, Hyppyrinkosken talosta 320-400 metriä luoteeseen. Löytöalue on peltoalueen keskellä sijaitsevan vanhan talon länsipuolisella peltoalueella, joka laskee länteen olevalle suoalueelle. Löydöt on kerätty savipelloilta, aika läheltä pellon alareunaa noin 100 x 25 metrin kokoiselta alueelta. Hyppyrinkosken pelloilta on löydetty kymmeniä vuosia sitten kaksi reikäkiveä. Pienempi reikäkivi, joka on kooltaan noin 2 x 5 cm, on löydetty riittä purettaessa ja isompi reikäkivi, halkaisijaltaan noin 15 cm, on löydetty myös todennäköisesti jostain talon läheltä. Esineet ovat Hyppyrinkosken talossa.

### ***Tutkimukset***

Petro Pesonen, inventointi 2007. Kohde löytyi Nilsian inventoinnin yhteydessä 11.5.2007. Asuinpaikka sijaitsee Nilsian itäosassa, Siikajärvien alueella, Ala-Luostan järvestä Ala-Siikajärveen laskevan Puntinjoen pohjoisrannalla, Hyppyrinkosken talosta 320-400 metriä luoteeseen. Löytöalue on peltoalueen keskellä sijaitsevan vanhan talon länsipuolisella peltoalueella, joka laskee länteen olevalle suoalueelle. Löydöt on kerätty savipelloilta, aika läheltä pellon alareunaa noin 100 x 25 metrin kokoiselta alueelta. Inventoinnin yhteydessä saatiin tietoon, että Hyppyrinkosken pelloilta oli löydetty kymmeniä vuosia sitten kaksi reikäkiveä. Löytäjä on jompikumpi Ari Haataisen (os. Jokitie 198, Siikajärvi, Nilsia) vanhemmista. Pienempi reikäkivi, joka on kooltaan noin 2 x 5 cm, on löydetty riittä purettaessa ja isompi reikäkivi, halkaisijaltaan noin 15 cm, on löydetty myös todennäköisesti jostain talon läheltä. Inventoinnin yhteydessä esineet valokuvattiin, mutta niitä ei saatu Kansallismuseon kokoelmiin. Löydöt: KM 37139: 1-4 kvartsikaapimia 2 kpl, kvartsiytimiä 5 kpl, kvartsi-iskoksia 22 kpl.

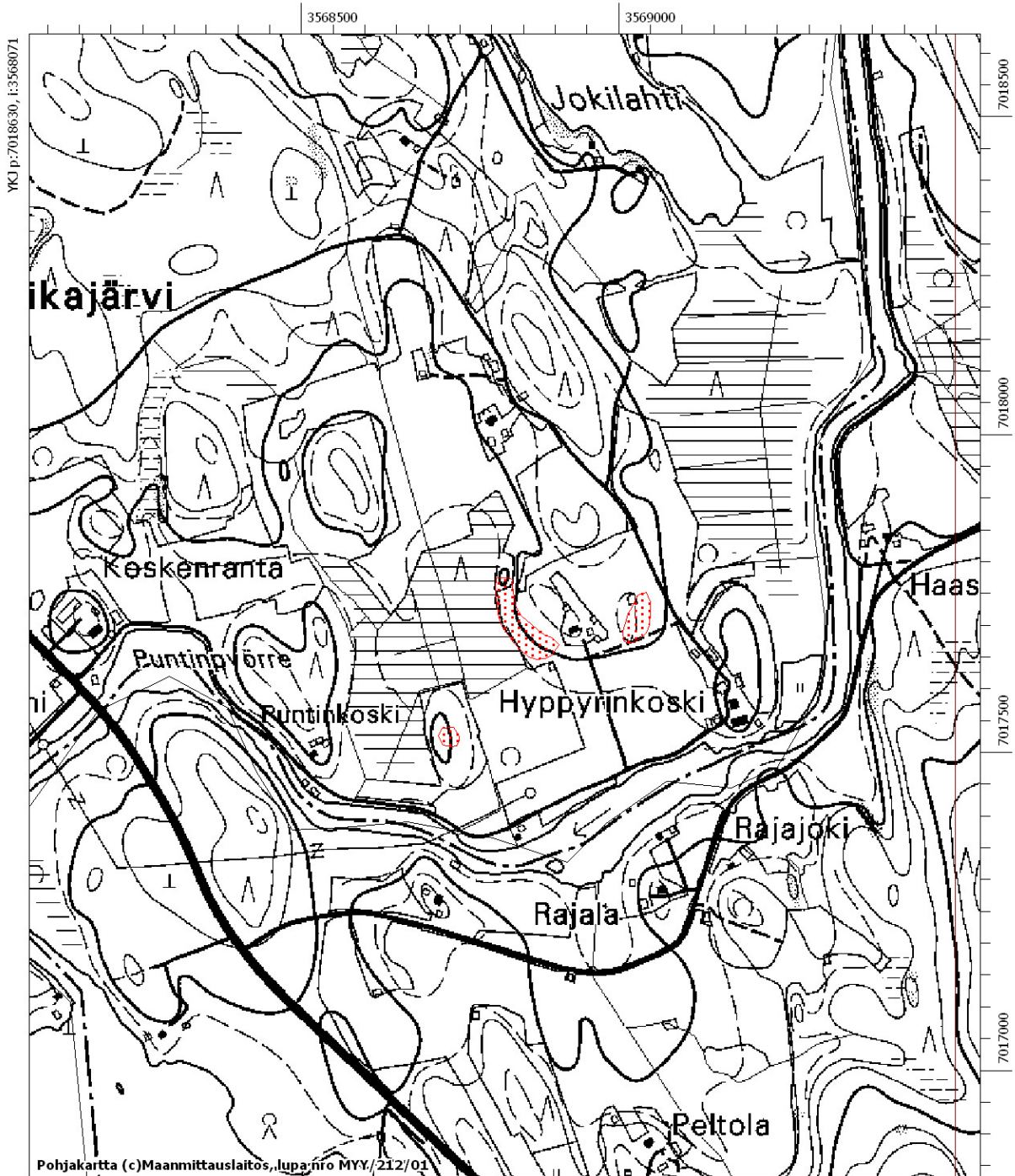
### ***Löydöt***

KM 37139: 1-4 kvartsikaapimia 2 kpl, kvartsiytimiä 5 kpl, kvartsi-iskoksia 22 kpl

### ***Kertomuksen liitteet***

*Peruskarttaote:* 3334 07 PISA, 1:10 000

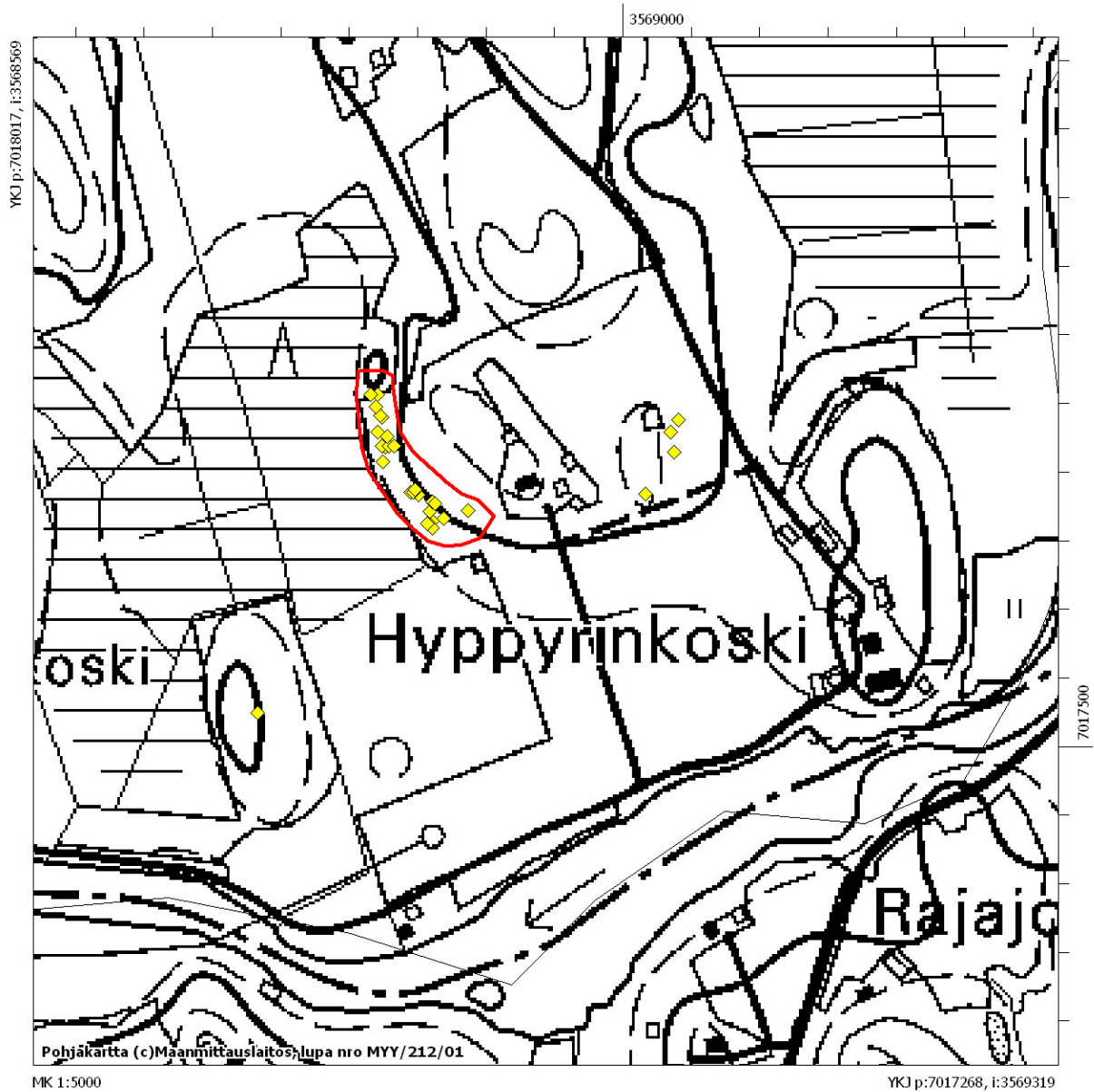
Ote maastokartasta 3334 07 PISA (1:10 000). Nilsia Hyppyrinkoski 2 – kivikautinen asuinpaikka merkitty punaisella värillä.



MK 1:10000

YKJ p:7016830, i:3569571

## Nilsiä Hyppyrinkoski 2



Löytöjen levintä Hyppyrinkosken asuinpaikoilla merkitty keltaisilla rombeilla. Rajattu alue on Hyppyrinkoski 2 – asuinpaikka, siitä itään on Hyppyrinkoski 1:n mahdollinen asuinpaikka ja pienellä kumpareella lännessä on Hyppyrinkoski 3:n mahdollinen asuinpaikka.

## **Nilsjä Lehtoniemi (100009981)**

*Kivikautisen asuinpaikan tarkastus, Petro Pesonen 2007*

*Muinaisjäännöstyyppi:* asuinpaikka  
*Ajoitus:* kivikautinen  
*Rauhoitusluokka:* 2

*Peruskartta* 333407 PISA  
*Yhtenäiskoordinaatit* p= 7018325, i= 3567211, z= 100 m mpy  
*Koordinaattien selite:*  
*Sijainti:* Nilsjään kirkosta 14,3 km koilliseen

*Kohdekuvaus:* Asuinpaikka sijaitsee Nilsjään itäosassa, Siikajärvien alueella, Ylä-Siikajärvestä Ala-Siikajärveen laskevan Välijoen suun itärannalla, aivan Ylä-Siikajärven itäosassa, Lehtoniemen talosta 80 metriä itään. Löydöt on kerätty hiesupelloilta 35 x 15 metriä kokoiselta alueelta, pienen kumpareen itäreunalta. Samalla kumpareella on vaja ja nykyisin viljelemätöntä aluetta, jonka alueella varsinainen asuinpaikka varmaankin sijaitsee suuntautuneena länteen, järven rantaan. Löydöt indikoivat todennäköisesti asuinpaikan itäistä reunaa.

### ***Tutkimukset***

Petro Pesonen, inventointi 2007. Kohde löytyi Nilsjään inventoinnin yhteydessä 11.5.2007. Asuinpaikka sijaitsee Nilsjään itäosassa, Siikajärvien alueella, Ylä-Siikajärvestä Ala-Siikajärveen laskevan Välijoen suun itärannalla, aivan Ylä-Siikajärven itäosassa, Lehtoniemen talosta 80 metriä itään. Löydöt on kerätty hiesupelloilta 35 x 15 metriä kokoiselta alueelta, pienen kumpareen itäreunalta. Samalla kumpareella on vaja ja nykyisin viljelemätöntä aluetta, jonka alueella varsinainen asuinpaikka varmaankin sijaitsee suuntautuneena länteen, järven rantaan. Löydöt indikoivat todennäköisesti asuinpaikan itäistä reunaa. Löydöt: KM 37141: 1-3 hiotun kivilajiesineen katkelma, kvartsikaavin, kvartsi-iskoksia 19 kpl.

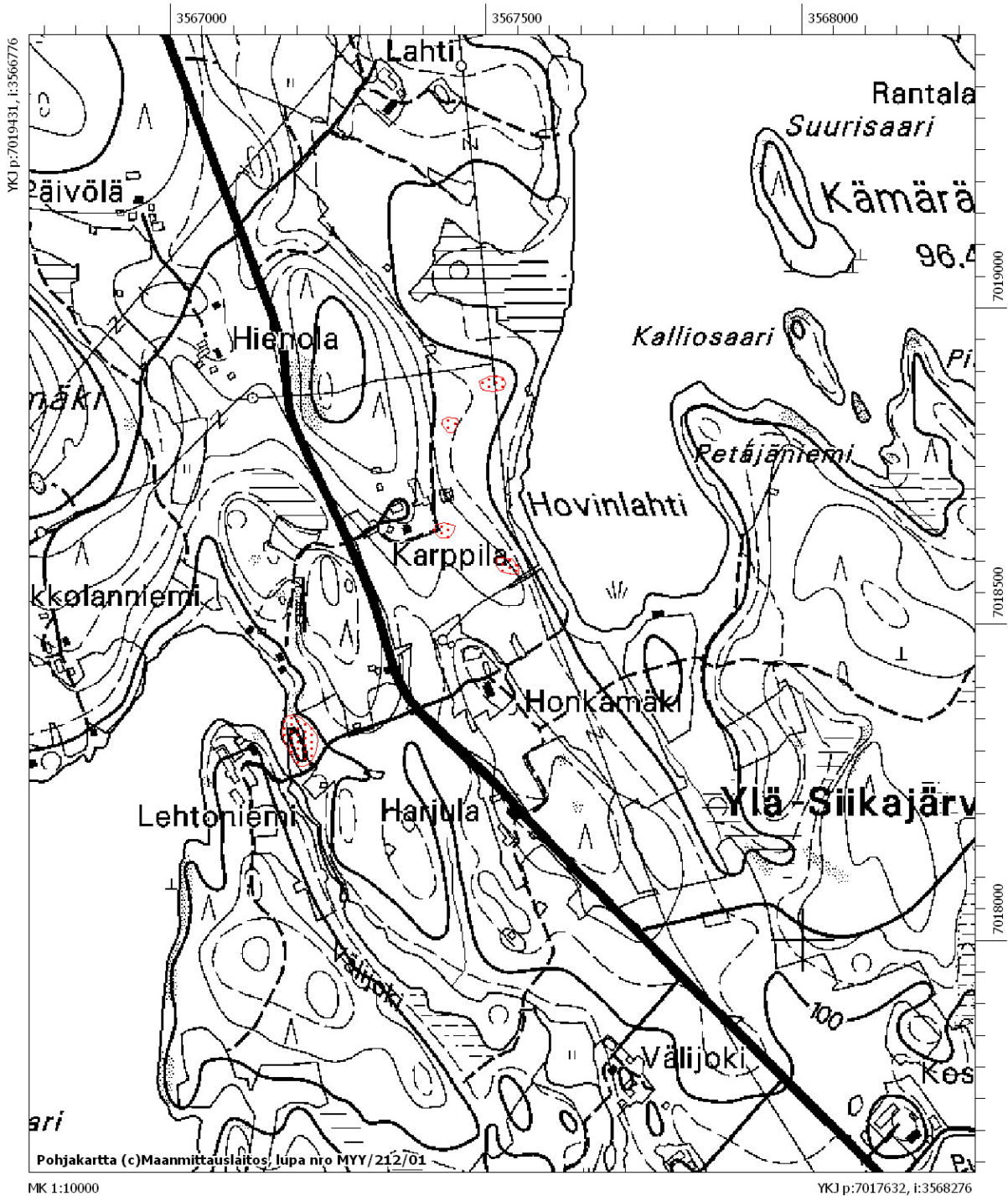
### ***Löydöt***

KM 37141: 1-3 hiotun kivilajiesineen katkelma, kvartsikaavin, kvartsi-iskoksia 19 kpl

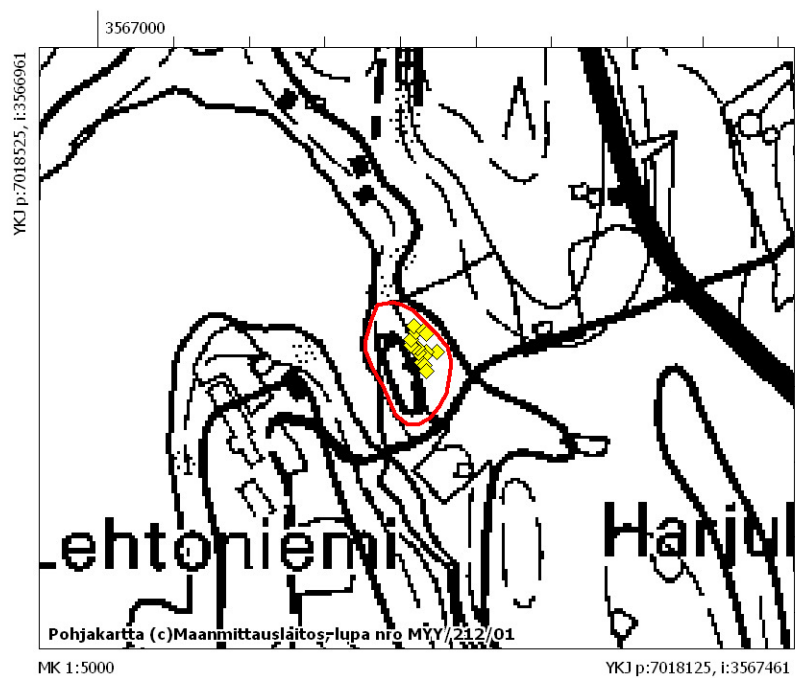
### ***Kertomuksen liitteet***

*Peruskarttaote:* 3334 07 PISA, 1:10 000

Ote maastokartasta 3334 07 PISA (1:10 000). Nilsjä Lehtoniemi – kivikautinen asuinpaikka merkitty punaisella värillä.



## Nilsjä Lehtoniemi



Löytöjen levintä Lehtoniemen asuinpaikalla merkitty keltaisilla rombeilla.



## **Nilsinä Karppila (100009980)**

*Mahdollisen kivikautisen asuinpaikan tarkastus, Petro Pesonen 2007*

*Muinaisjäännöstyyppi:* mahdollinen asuinpaikka

*Ajoitus:* kivikautinen

*Rauhoitusluokka:*

*Peruskartta* 333407 PISA

*Yhtenäiskoordinaatit* p= 7018878, i= 3567504, z= 100-105 m mpy

*Koordinaattien selite:*

*Sijainti:* Nilsinän kirkosta 14,6 km koilliseen

*Kohdekuvaus:* Mahdollinen asuinpaikka sijaitsee Nilsinän itäosassa, Siikajärvien alueella, Kämäräisen järven ja Ylä-Siikajärven välisellä kannaksella olevan Karppilan talon pelloilla. Karppilan talon itä- ja kaakkoispuolelta on pari epämääräistä kvartsi kohdistaa p= 7 018 646, i= 3 567 435 ja p= 3 567 435, i= 3 567 539, talosta 55 m itään ja 170 m kaakkoon. Karppilan talon koillispuolelta on myös muutama epämääräinen kvartsi kohdistaa p= 7 018 817, i= 3 567 441, p= 7 018 878, i= 3 567 504 ja p= 7 018 879, i= 3 567 523. Pellot ovat loivapiirteisiä hiesupeltoja ja mahdollisia kivikautisille asuinpaikoille. Löydöt ovat kuitenkin sen verran vähäisiä niin määrältään kuin laadultaankin, ettei kohdetta voi pitää varmana kivikautisena asuinpaikkana. Karppilan talosta 200 m luoteeseen on löytynyt tasatalta, KM 36663.

### ***Tutkimukset***

Petro Pesonen, inventointi 2007. Kohde löytyi Nilsinän inventoinnin yhteydessä 11.5.2007. Mahdollinen asuinpaikka sijaitsee Nilsinän itäosassa, Siikajärvien alueella, Kämäräisen järven ja Ylä-Siikajärven välisellä kannaksella olevan Karppilan talon pelloilla. Karppilan talon itä- ja kaakkoispuolelta on pari epämääräistä kvartsi kohdistaa p= 7 018 646, i= 3 567 435 ja p= 3 567 435, i= 3 567 539, talosta 55 m itään ja 170 m kaakkoon. Karppilan talon koillispuolelta on myös muutama epämääräinen kvartsi kohdistaa p= 7 018 817, i= 3 567 441, p= 7 018 878, i= 3 567 504 ja p= 7 018 879, i= 3 567 523. Pellot ovat loivapiirteisiä hiesupeltoja ja mahdollisia kivikautisille asuinpaikoille. Löydöt ovat kuitenkin sen verran vähäisiä niin määrältään kuin laadultaankin, ettei kohdetta voi pitää varmana kivikautisena asuinpaikkana. Inventoinnin yhteydessä saatiin Kansallismuseon kokoelmiin tasatalta, joka on löytynyt Karppilan talosta 200 m luoteeseen, lähteestä. Esine on päänumerolla KM 36663. Löydöt: KM 37140: 1-2 kvartsi-iskoksia 5 kpl.

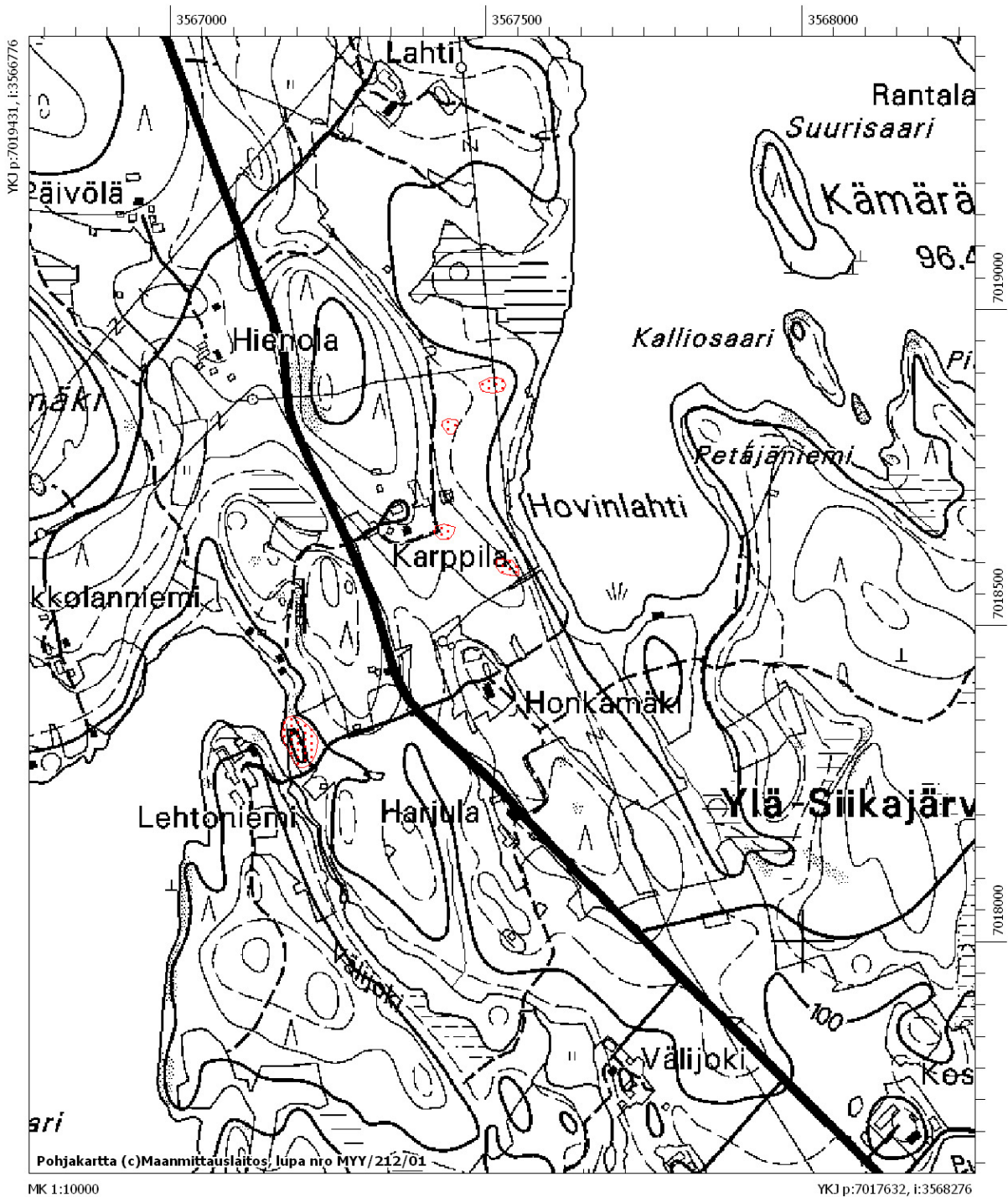
### ***Löydöt***

KM 37140: 1-2 kvartsi-iskoksia 5 kpl

### ***Kertomuksen liitteet***

*Peruskarttaote:* 3334 07 PISA, 1:10 000

Ote maastokartasta 3334 07 PISA (1:10 000). Nilsjä Karpkala – mahdollinen kivikautinen asuinpaikka merkitty punaisella värillä.



## **Nilsinä Hiekkoniemi (100009982)**

*Kiviröykkiöiden tarkastus, Petro Pesonen 2007*

*Muinaisjäännöstyyppi:* kiviröykkiöitä

*Ajoitus:* historiallinen

*Rauhoitusluokka:*

*Peruskartta* 333405 KEYRITTY

*Yhtenäiskoordinaatit* p= 7020389, i= 3552895, z= 115 m mpy

*Koordinaattien selite:*

*Sijainti:* Nilsin kirkosta 8,9 km länsiluoteeseen

*Kohdekuvaus:* Tahkovuoren lomakeskuksen itäpuolella olevalla Syvärin rannan rinteellä olevan Hiekkoniemen taustan rinteellä havaittiin useita pieniä kiviröykkiöitä jyrkässä, aika kivisessä aukkohakatussa rinteessä. Kiviröykkiöistä ainakin neljä on varsin selviä ja ehjiä. Halkaisijaltaan röykkiöt ovat noin metrin ja ne ovat kaikki noin 15 x 10 m kokoisella alueella. GPS-mittaus on otettu ao. alueen keskeltä. Hiekkoniemessä maaperä on nimensä mukaisesti hiekkaa ja n. 100 m mpy korkeudella on selvä muinaisrantaterassi, jolle tein useita löydöttömiä koekuoppia.

### ***Tutkimukset***

Petro Pesonen, inventointi 2007. Kohde tarkastettiin 7.5.2007 Nilsin inventoinnin yhteydessä.

### ***Kertomuksen liitteet***

*Peruskarttaote:* 3334 05 KEYRITTY, 1:10 000

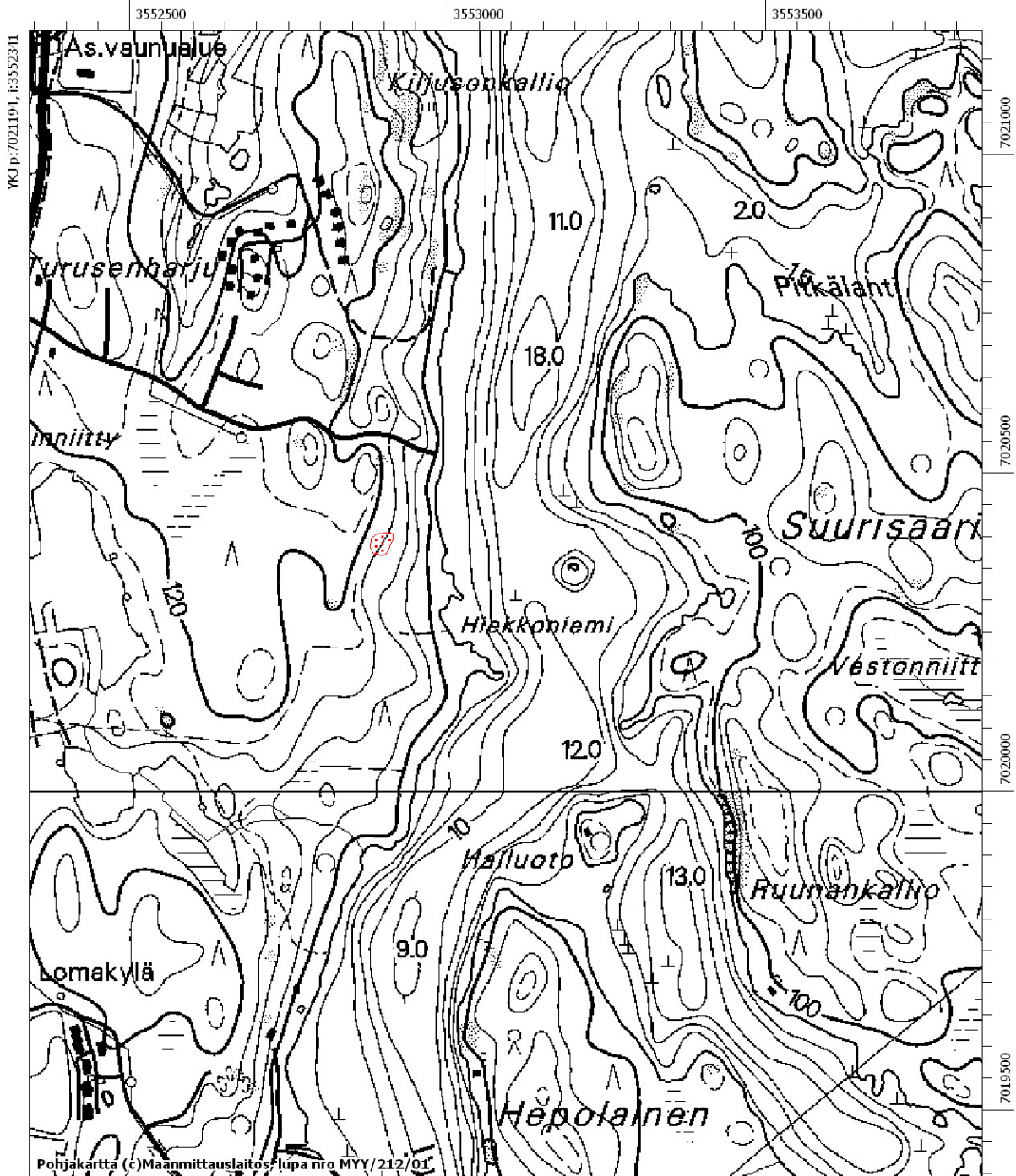
*Negatiivit:*

145069 Nilsinä Hiekkoniemi Pieniä kiviröykkiöitä, taustalla Syväri. SW-NE.

*Diat:*

61112 Nilsinä Hiekkoniemi Pieniä kiviröykkiöitä, taustalla Syväri. SW-NE.

Ote maastokartasta 3334 05 KEYRITTY (1:10 000). Nilsia Hiekkoniemi – kiviröykkiökohte merkitty punaisella värillä.



MK 1:10000

YKJ p:7019394, l:3553841

## Nilsjä Hiekkoniemi



f. 145069. Nilsjä Hiekkoniemi. Pieniä kiviröykkiötä, taustalla Sylväri. SW-NE.

## **Nilsinä Hyppyrinkoski 3 (100009979)**

*Mahdollisen kivikautisen asuinpaikan tarkastus, Petro Pesonen 2007*

*Muinaisjännöstyyppi:* mahdollinen asuinpaikka

*Ajoitus:* kivikautinen

*Rauhoitusluokka:*

*Peruskartta* 333407 PISA

*Yhtenäiskoordinaatit* p= 7017525, i= 3568733, z= 100 m mpy

*Koordinaattien selite:*

*Sijainti:* Nilsin kirkosta 15,2 km itäkoilliseen

*Kohdekuvaus:* Löytöpaikka sijaitsee Nilsin itäosassa, Siikajärvien alueella, Ala-Luostan järvestä Ala-Siikajärveen laskevan Puntinjoen pohjoisrannalla, Hyppyrinkosken talosta 450 metriä länteen, pelloksi raivatulla kumpareella jota ympäröi pohjoisessa ja lännessä pieni suoalue. Kumpareelta on löytynyt tarkastuksessa yksi kvartsi-iskos savipelloilta. Kvartsi on hyvälaatuinen, selvä iskos ja on hyvin mahdollista että paikalla on kivikautinen asuinpaikka.

### ***Tutkimukset***

Petro Pesonen, inventointi 2007. Kohde löytyi Nilsin inventoinnin yhteydessä 11.5.2007. Löytöpaikka sijaitsee Nilsin itäosassa, Siikajärvien alueella, Ala-Luostan järvestä Ala-Siikajärveen laskevan Puntinjoen pohjoisrannalla, Hyppyrinkosken talosta 450 metriä länteen, pelloksi raivatulla kumpareella jota ympäröi pohjoisessa ja lännessä pieni suoalue. Kumpareelta löytyi yksi kvartsi-iskos, savipelto oli tarkastushetkellä kynnetty ja märkä. Kvartsi on hyvälaatuinen, selvä iskos ja on hyvin mahdollista että paikalla on kivikautinen asuinpaikka. Löydöt: KM 37143 kvartsi-iskos.

### ***Löydöt***

KM 37143 kvartsi-iskos

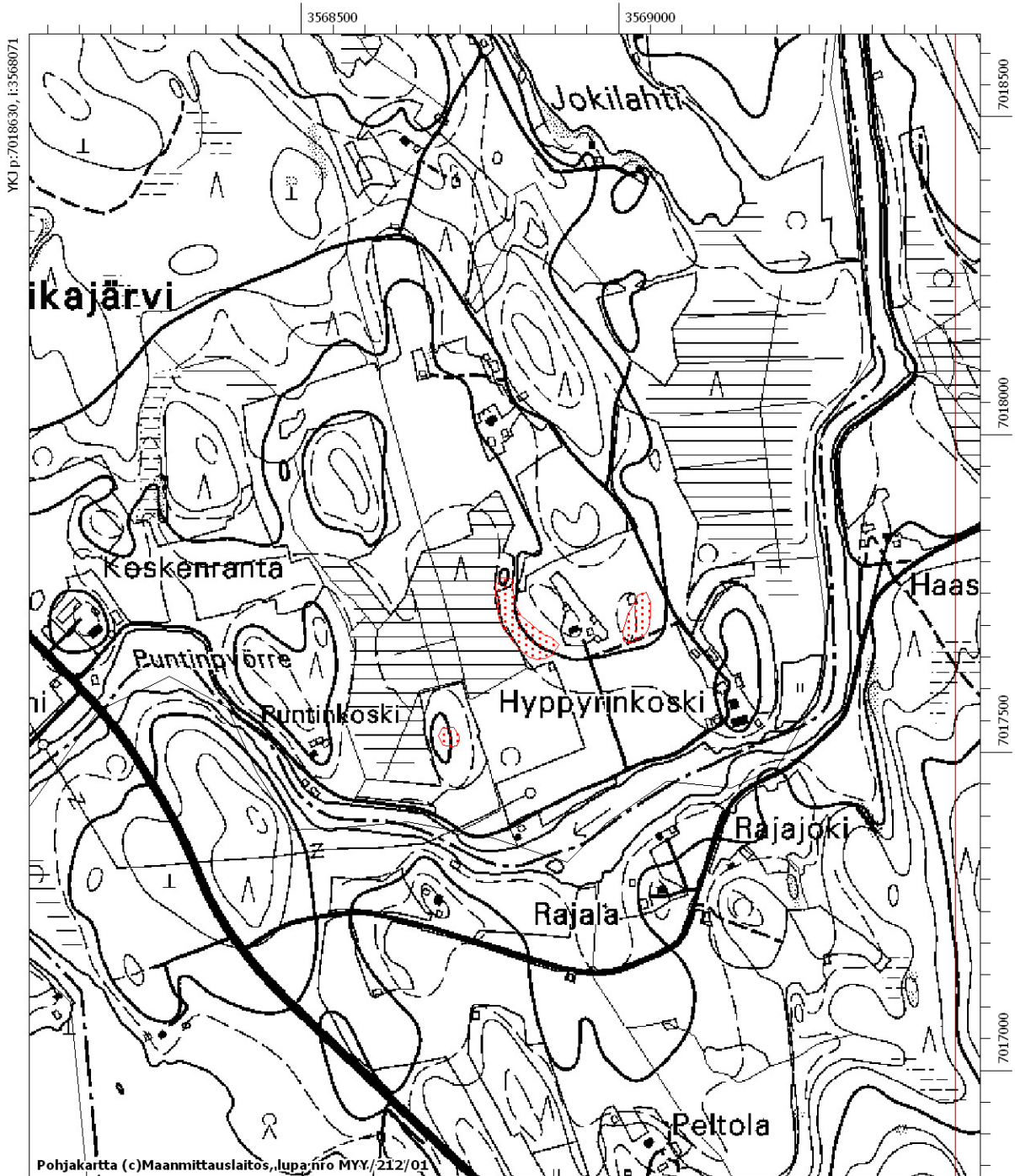
### ***Kertomuksen liitteet***

*Peruskarttaote:* 3334 07 PISA, 1:10 000

*Negatiivit:*

*Diat:*

Ote maastokartasta 3334 07 PISA (1:10 000). Nilsjä Hyppyrinkoski 3 – mahdollinen kivikautinen asuinpaikka merkitty punaisella värillä.



MK 1:10000

YKJ p:7016830, i:3569571

## **Nilsia Majalahti (100009984)**

*Kivikautisen löytöpaikan tarkastus, Petro Pesonen 2007*

*Muinaisjäännöstyyppi:* löytöpaikka  
*Ajoitus:* kivikautinen  
*Rauhoitusluokka:*

*Peruskartta* 333407 PISA  
*Yhtenäiskoordinaatit* p= 7015500, i= 3562900  
*Koordinaattien selite:* +/- 400 m (Timo Jussilan arvio)  
*Sijainti:* Nilsian kirkosta 9,2 km koilliseen  
*Kohdekuvaus:* Kourutaltan (KuM 4367) löytöpaikka. Majalahti sijaitsee Syvärin järven itärannalla, esine on löydetty vuonna 1950 Majalahdesta, sijaintitieto on Timo Jussilan v. 1994 inventointikertomuksesta.

### ***Tutkimukset***

Jaakko Väätäinen, irtolöytö 1950. Löydöt: KuM 4367 kourutaltoa.

Petro Pesonen, inventointi 2007. Kohde tarkastettiin Nilsian inventoinnin yhteydessä 8.5.2007. Tarkastushetkellä Majalahden taloa ympäröivät pellot olivat sängellä, ja sieltä täältä pilkotti pellon savinen maaperä. Ehkä otollisinta seutua mahdolliselle asuinpaikalle olisi itse talon seutu ja siitä etelään olevat alueet, pohjoisen suunnassa maasto loivenee. Majaniemessä on veneranta, jonka lähelle on muuripataa varten tehty penkka. Leikkauksista näkyy hiekkainen maaperä. Majalahden talo vaikuttaa olevan enää kesäkäytössä.

### ***Löydöt***

KuM 4367 kourutaltoa

### ***Kertomuksen liitteet***

*Peruskarttaote:* 3334 07 PISA, 1:10 000

#### *Negatiivit:*

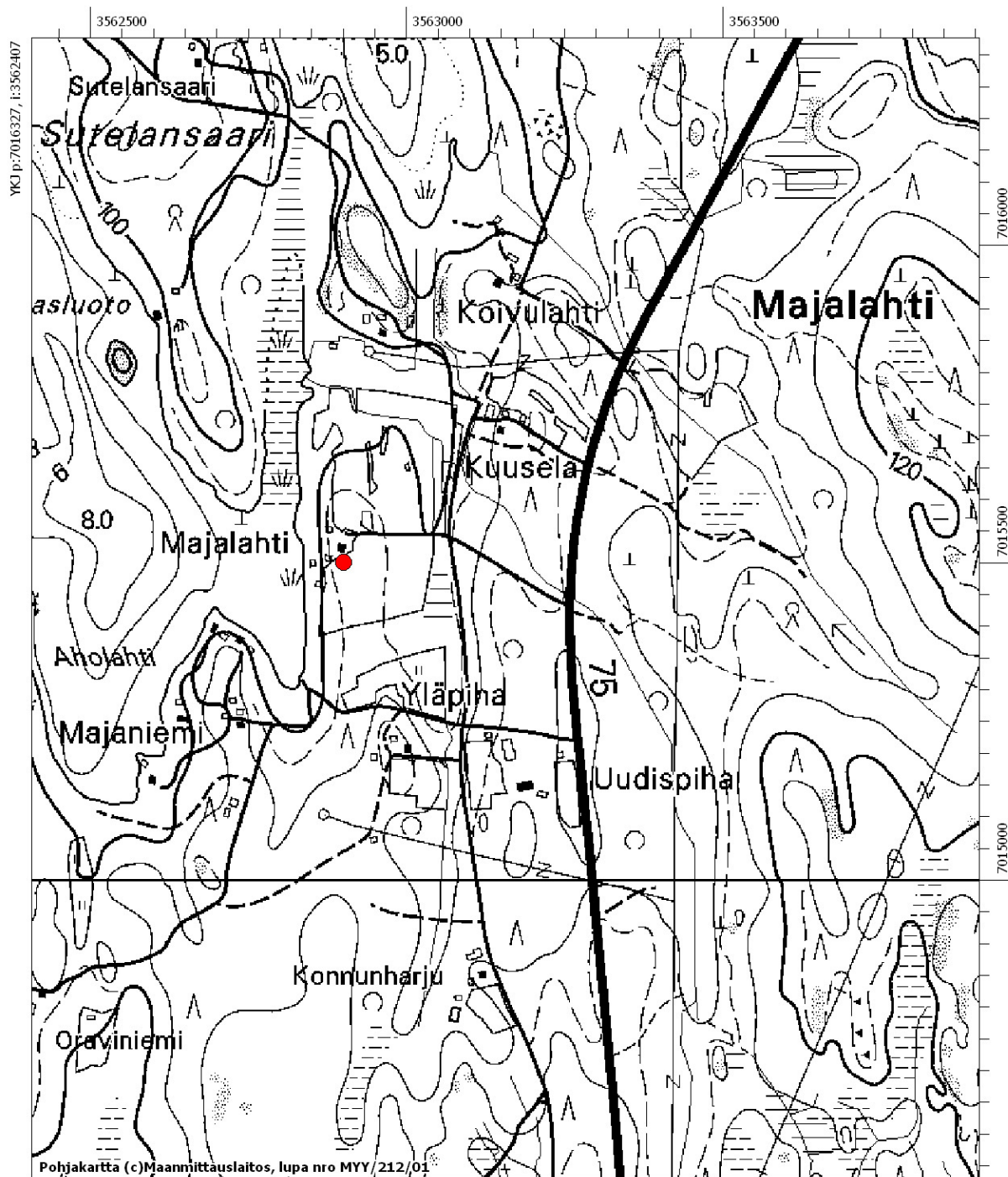
145073 Nilsia Majalahti KuM 4367 löytöpaikka jossain Majalahden pelloilla. S-N.

#### *Diat:*

61116 Nilsia Majalahti KuM 4367 löytöpaikka jossain Majalahden pelloilla. S-N.



Ote maastokartasta 3334 07 PISA (1:10 000). Nilsia Majalahti – kivikautinen löytöpaikka merkitty punaisella ympyrällä.



MK 1:10000

YKJ p:7014527, i:3563907

## Nilsia Majalahti



f. 145073. Nilsia Majalahti. KuM 4367 löytöpaikka jossain Majalahden pelloilla. S-N.

## **Nilsjä Koivulahti (100009985)**

*Kivikautisen löytöpaikan tarkastus, Petro Pesonen 2007*

*Muinaisjännöstyyppi:* löytöpaikka  
*Ajoitus:* kivikautinen  
*Rauhoitusluokka:*

*Peruskartta* 333407 PISA  
*Yhtenäiskoordinaatit* p= 7016560, i= 3564000  
*Koordinaattien selite:* +/- 300 m (Timo Jussilan arvio)  
*Sijainti:* Nilsjään kirkosta 10,5 km koilliseen

*Kohdekuvaus:* Reikäkiven (KuM 4475) löytöpaikka. Koivulahti sijaitsee pienen Raattin järven eteläpäässä, reikäkivi on löydetty vuonna 1956 pellostä, suon laidasta. Löytöpaikan sijainti on Timo Jussilan tekemä arvio ja peräisin vuoden 1994 inventointikertomuksesta.

### ***Tutkimukset***

Paavo Rissanen, irtolöytö 1956. Löydöt: KuM 4475 reikäkivi.

Petro Pesonen, inventointi 2007. Kohde tarkastettiin Nilsjään inventoinnin yhteydessä 8.5.2007. Löytöpaikka on Raattin järven eteläpäässä olevaa kosteikkoa. Tein koekuopan löytöpaikan yläpuoliselle harjanteelle, joka topografiansa uolesta olisi sopiva vaikka kivikautiselle asuinpaikalle. Maaperä on kuitenkin kosteaa savimultaa.

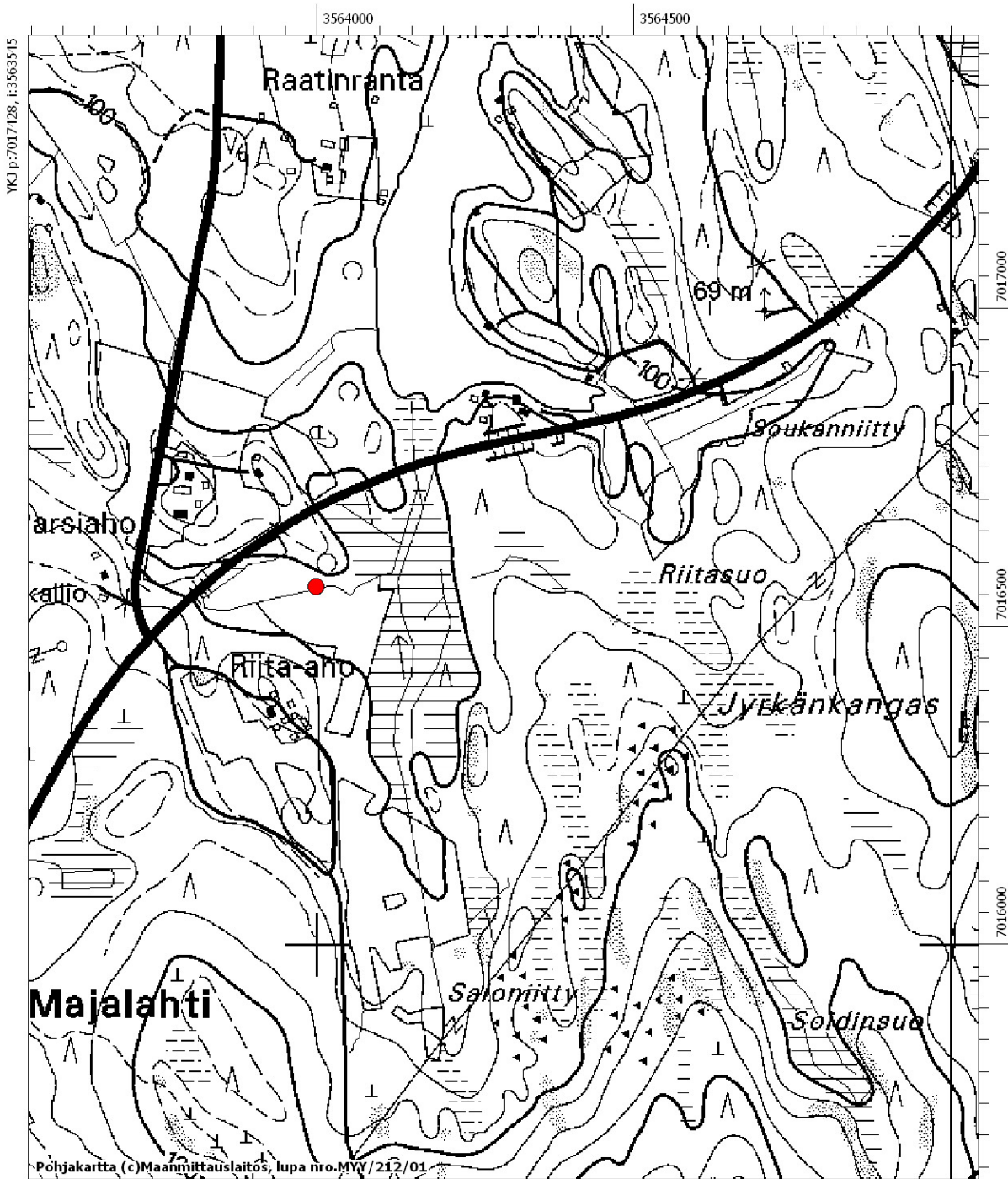
### ***Löydöt***

KuM 4465 reikäkivi

### ***Kertomuksen liitteet***

*Peruskarttaote:* 3334 07 PISA, 1:10 000

Ote maastokartasta 3334 07 PISA (1:10 000). Nilsia Koivulahti – kivikautinen löytöpaikka merkitty punaisella ympyrällä.



MK 1:10000

YKJ p:7015629, i:3565045