

ALAHÄRMÄ

inventointi

Taisto Karjalainen 2008



MUS

EOVIRASTO

Sisällysluettelo

Johdanto	3
Tutkimusalueen kartta	4
Tutkimushistoria	5
Tutkimusalueen kuvaus	6
Tutkimustavan ja kenttätöön kulun kuvaus	7
Aiemmin tunnetut kohteet	8
Haarakangas	8
Suorsanmäki	9
Korkeamäki	10
Riitakorpi	13
Roponen	14
Järvikallio	15
Lähdesmäki	16
Haasionmäki	17
Marjasaarenmäki	18
Porre/Perämäki	19
Hirsimäki	21
Rintavainio	23
Karkaus	25
Tieranneva	26
Katiska	27
Norrbacken	28
Kifinmäki	30
Ekosimsiö	31
Ekojärvi	34
Hanhineva	35
Karhukallio	36
Vuoskoski/Katiska 2	37
Korvenneva 1	40
Korvenneva 2	42
Kalliojärvi	44
Vilkkilänkytö	45
Rajakallio	46
Huhdankalliot/Koulunkallio	47
Huhtala	48
Haaruskangas B	49
Haaruskangas A	51
Mustaisneva	54
Ropaisenluoma	56
Ekokangas 1	57
Ekokangas 2	58
Vuoskoski Haarus	59
Ylinen	60
Mustikkakalliot	62

Puisaarenkytö	64
Heikkilä Mustaisnevankangas	65
Uudet kohteet	66
Haarakangas 2	66
Haarusjärvi	67
Runkkuhiittenkytö	68
Piiskoomänty	69
Rumarämäkkö	70
Ekokorpi	71
Pihlajaholma	73
Kotoluhta	74
Lippineva	75
Alakangas	76
Peruskarttaotteet kohteista aakkosjärjestyksessä	77
Luettelo kohteista peruskarttalehdittäin	127
Alahärmän löydöt muinaiskalupäiväkirjassa	128
Vuoden 2008 inventoinnissa talletetut löydöt	132
Havainnot ja tulkinnat	133
Yhteenvedo	135
Negatiiviluettelo	136
Digikuvien luettelo	138
Kirjallisuus	143

Johdanto

Keväällä 2008 sain Museovirastolta tehtäväkseni Alahärmän kunnan alueen arkeologisen perusinventoinnin suorittamisen. Työhön oli varattu Museoviraston omaa rahoitusta 8535, 00 euroa. Kenttätyö tehtiin ajalla: 5 – 16.5.2008. Tutkimusalueen laajuus on 351 km². Kenttähenkilökuntana toimivat allekirjoittanut ja avustajana fil.yo. Jukka Palm. Kunnasta tunnettiin entuudestaan 40 kiinteää muinaisjäännöstä, jotka ovat pääasiassa pronssikautisia hautaröykkiöitä. Kunnan alueen edellinen perusinventointi oli tehty vuonna 1967. Koska inventointiaika oli kaksi viikkoa työ päätettiin tehdä siten, että ensiksi tarkastettaisiin tunnetut kiinteät muinaisjäännökset. Tarkastuksessa määritettiin muinaisjäännösten kunto ja laajuus sekä tarkka sijainti gps paikannuksen avulla. Tämä työvaihe vei koko kenttätyöajan eikä uusia kohteita ehditty etsiä. Uusia kohteita löytyi kuitenkin 10 kpl, jotka olivat muun työn ohessa löytyneitä tervahautoja sekä paikallisten asukkaiden vihjeiden perusteella löytynyt kivikautinen asuinpaikka ja pronssi- tai rautakautinen röykkiö.

Helsingissä 15.12.2008

FM Taisto Karjalainen



Tutkimusalue





MK: 1:242 844

© Suomalaisen copyright Maanmittauslaitos 2006.
Aineiston kopiointi ilman Maanmittauslaitoksen lupaa on kielletty.

Rakennusperintörekisteri

-  Rakennukset (pisteet)
-  Rakennuskohteet (alueet)


Vedenalaisuustyön rekisteri

-  Muinaisjäännökset
-  Muut vedenalaiskohteet








Muinaisjäännörekisteri

-  Muinaisjäännökset (pisteet)
-  Aikohkeet
-  Irtalöydöt
-  Luonnonmuodostuma
-  Mahdollinen muinaisjäännös
-  Niitteät muinaisjäännökset (alueet)





Muinaisjäännösten hoitorekisteri

-  M-hoitorekisterin kohteet

RKY1993

-  RKY1993 (pisteet)
-  RKY1993 (viivat)
-  RKY1993 (alueet)
-  RKY2000
-  RKY2000 (pisteet)
-  RKY2000 (viivat)
-  RKY2000 (alueet)

Maailmanperintökohteet

-  Mp-kohteet (pisteet)
-  Mp-kohteet (alueet)
-  Kuntarajat
-  Kuntarajat

Tutkimushistoria

Alahärmän ensimmäinen arkeologinen tutkimus oli A.O. Heikelin ja U.T. Sireliuksen tutkimusmatka kesäkuussa 1900. Tutkimusmatkalla kirjattiin muutamia kiinteitä muinaisjäännöksiä ja raportin jäljennös: Kiinteitä muinaisjäännöksiä Alahärmässä on Museoviraston arkeologian osaston arkistossa.

Aarne Europaeus kävi tarkastamassa kahden kiviaseen paikan Tynin talojen mailta Alahärmästä vuonna 1922.

Koko kunnan käsittävän arkeologisen inventoinnin teki Ari Siiriäinen vuonna 1967. Inventoinnista on Museoviraston arkeologian osaston arkistossa Esihistoriallisen osaston kiinteiden muinaisjäännösten inventointiluettelo sekä luetteloon liittyvien karttojen ja niihin liittyvien selostusten kansio.

Esihistoriallisten kohteiden tarkastuksia on tehty seuraavasti:

1961, Anna-Liisa Hirviluoto, kohde: Perkiönmäen Haarakangas

1967, Ari Siiriäinen, kohde: Karhukallio

1964, Anna-Liisa Hirviluoto, kohde: Hirsimäki

1983, Tellervo Marjaniemi, kohteet: Mustaisneva, Haaruskangas, Ekokangas I ja II.

1984, Matti Bergström, kohteet: Ekokangas I ja II, Haaruskangas, Haarus, Korkeamäki, Mustaisneva, Puisaarenkytö, Ropaisenluoma. Kohteissa tehtiin myös koekaivauksia.

1986, Matti Bergström, kohde: Ylinen

2002, Pentti Rislä, kohde: Vuoskoski Katiska 2 ja Mustikkakalliot.

2003, Miikka Haimila, kohde: Ekojärvi

Tutkimusalueen kuvaus

Alahärmän kunnan kokonaispinta-ala on 351,32 km², josta vesipinta-alaa on 2,33 km² ja metsämaata 19063 ha. Kunnan asukasluku on 4771. Alahärmä liittyy vuoden 2009 alusta Ylihärmän, Korttesjärven ja Kauhavan kanssa Kauhavan kaupungiksi.

Alahärmän luonnon ympäristöä hallitsee Lapuanjoen laakso, jonka peltoaukeat jatkuvat yhtenäisenä molemmin puolin jokea etelästä pohjoiseen. Kunnan länsiosassa on pieni Ekoluoma eli Polijoki, joka laskee Lapuanjokeen. Myös Ekoluoman rannat ovat lähes kauttaaltaan peltoviljelyksessä. Kunnan reunaosat ovat metsiä tai metsää kasvavia ojitettuja soita, joiden lomassa on huomattavia avokallioalueita. Kunnan keskiosissa Lapuanjokilaakso on hieman yli 20 metriä meren pinnan yläpuolella ja kunnan reuna-alueet kohoavat yleisesti 50 – 60 metriin meren pinnan yläpuolelle. Jokilaaksossa yleinen maaines on savi.(Kakkuri et al. 1985:9).

Alahärmän kunnan alueelta ei ole löytöjä varhaisimmasta kivikauden asutuksesta, koska koko kunta oli tuolloin meren peitossa. Kivikauden loppupuolella 5000 vuotta sitten kunnan itäosat olivat jo kuivaa maata ja tuolta aikakaudelta tunnetaan kunnasta yhdeksän kivikautista asuinpaikkaa, joista neljä sijaitsee 50 ja kolme 60 metriä merenpinnan yläpuolella. Kahden asuinpaikan korkeus on näiden korkeuksien välillä.

Alahärmän kunnan muinaisjäännöksistä huomattava osa on pronssi- tai rautakautisia hautaröykkiöitä, jotka on rakennettu kunnan reunamilla sijaitseviin moreeni- tai kalliosarekkeisiin. Huomattava osa röykkiöistä sijaitsee aivan 50 metrin korkeuskäyrän tuntumassa. Ks. Kartta Alahärmän tienoo 1500 eKr (Kojonen 1993:14). Kartan ovat laatineet Matti Tyni ja Juhani Hella.

Etelärannikolla pronssikauden hautaröykkiöt sijaitsevat yleensä korkealla kalliolla, mistä on avautunut laaja merinäköala, mutta Satakunnassa ja Pohjanmaalla ne ovat tavallisesti moreenipohjalla, useimmiten kukkuloiden rinteillä. (Meinander 1950: 51). Tämä sääntö pätee myös Alahärmän röykkiöihin.

Oravaisten, Lapuan ja Alahärmän alueelta on tehty vuonna 2008 kallioperän tutkimus, jonka mukaan Alahärmän seudulla vallitseva kivilaji on syväkivimäinen suuntautumaton granitoidi. Koko tutkimusalue kuuluu laajaan Pohjanmaan liuskealueeseen. (Sipilä, Kujala, Torssonen 2008, GTK:n tutkimusraportin 170 esittelylehti).

Tutkimustavan ja kenttätyön kuvaus

Kenttätyössä allekirjoittanut tarkasti avustajana toimineen Jukka Palmin kanssa kaikki Alahärmän tunnetut muinaisjäännökset. Koska kenttätyöaika oli kaksi viikkoa, päätettiin aluksi tarkastaa tunnetut muinaisjäännökset ja ajan salliessa etsiä uusia kohteita. Käytännössä koko tutkimusaika meni tunnettujen muinaisjäännösten kunnan määrittämiseen, paikantamiseen ja kartoitukseen. Edellinen kuntainventointi oli tehty vuonna 1967 ja useiden muinaisjäännösten sijaintitiedot olivat hatarat. Kunnan alueelta oli useista muinaisjäännöksistä merkintä peruskarttalehdellä, mutta tiedon alkuperä ei paljastunut mistään lähteistä.

Suurin osa maastotyöstä meni rökkiökohteiden dokumentointiin. Käytännössä työ tapahtui siten, että kohteelle saavuttaessa kaikkien rökkiöiden keskeltä otettiin gps paikannus ja rökkiöt valokuvattiin. Sen jälkeen kaikkien rökkiöiden pituus, leveys ja korkeus mitattiin ja jokaisesta rökkiöstä kirjoitettiin lyhyt kuvaus rökkiön muodosta, kivien koosta ja asettelusta sekä ympäröivästä maastosta ja kasvillisuudesta. Myös mahdolliset myöhemmät vauriot pyrittiin kuvailemaan kertomukseen.

Kivikautisista asuinpaikoista pyrittiin tarkastelemaan laajuutta lähinnä irtolöytöjen ja maaston muotojen perusteella. Mustaisnevan asuinpaikka laajeni huomattavasti alueelta löytyneiden, ennestään tuntemattomien asuinpaikanteiden perusteella. Myös Haaruskan-gas A ja B – kohteet laajenivat samasta syystä. Haaruskankaalla tiedettiin aikaisempien tutkimusten perusteella olevan asuinpaikanteita, mutta niitä ei koskaan systemaattisesti kartoitettu.

Alahärmän kunnan alueella on runsaasti tervahautoja ja niitä dokumentoitiin seitsemän kohdetta inventoinnin aikana. Inventoinnissa kirjattiin uusiksi muinaisjäännöksiksi myös yksi kiviesineen löytöpaikka, joka paljastui kivikautiseksi asuinpaikaksi ja yksi pronssi- tai rautakautinen rökkiökohde. Alahärmän keskustasta dokumentoitiin myös piiskauspettäjä, jossa rikolliset suorittivat raipparangaistuksiaan.

Muinaisjäännöksen koordinaatiksi merkittiin ensimmäisen alakohteen koordinaatti, esimerkiksi ensimmäisen rökkiön keskeltä otettu gps mittaus.

Aiemmin tunnetut kohteet

Alahärmä Haarakangas 4010001

hautapaikat hautaröykkiöt
pronssikautinen
-rauhitusluokka 1
-lukumäärä 1

Pit. 9,5 m, lev. 8,5 m, kork. 1 m. Röykkiö sijaitsee Alahärmän koillisosassa lähellä Korttesjärven rajaa, Perkiönmäen asutuksen itäpuolella, Haarakankaalla. Maasto on matalaa laakeaa louhikkoharjannetta männikössä, jossa on metsätien itäpuolella röykkiö. Röykkiö on isoista lohkareista ladottu. Länsireunassa on iso pitkulainen lohkar nostettu pystyyn bautakiveksi. Keskustan kuopassa on näkyvissä isoista lohkareista tehtyä nelisivuista latomusta, joka on kooltaan noin 1,5 x 1,5 m.

Sijainti:

Etäisyystieto: Alahärmän kirkosta 9 km koilliseen
Peruskartta: 231208 Voltti
Yhtenäiskoordinaatit: 7030160 / 3297957 z: 60,00
Koordinaattiselite: gps mittaus

Tutkimukset:

1961 tarkastus Anna-Liisa Hirviluoto
kertomus jätetty 23.10.1961

1967 inventointi Ari Siiriäinen
inv 1967, pk 2312 08, kohde Voltti 1

2008 inventointi Taisto Karjalainen

Alahärmä Suorsanmäki
4010002

hautapaikat hautaröykkiöt
pronssikautinen
-rauhoidusluokka 2
-lukumäärä 1

Röykkiön halkaisija: 5 m, korkeus: 0,5 m. Röykkiö sijaitsee Lapuanjokilaakson itäpuolella, Voltti - Kortejärvi -tieltä 400 m pohjoiseen, Tervanevan ja Rintakorven välisellä kannaksella, laakean kalliomaaston pohjoisreunalla, loivalla rinteellä harvassa sekametsässä. Pienellä kumpareella on röykkiön jäännös, jonka läpimitta on 2 m. Röykkiö on matala ja hajotettu. Sitä ei ole tutkittu. Röykkiöstä 10 m kaakkoon on koottu kiviä epämääräiseksi, hajanaiseksi muodostelmaksi.

Sijainti:

Etäisyystieto: Alahärmän kirkosta 6,3 km pohjoiseen
Peruskartta: 231208 Voltti
Yhtenäiskoordinaatit: 7028485 / 3293313 z: 45,00
Koordinaattiselite: gps mittaus

Tutkimukset:

1967 inventointi Ari Siiriäinen
inv 1967, pk 231208, kohde Voltti 2

2008 inventointi Taisto Karjalainen

Alahärmä Korkeamäki
4010003

hautapaikat hautaröykkiöt
pronssikautinen
-rauhoidusluokka 1
-lukumäärä 4

Röykkiöt sijaitsevat Haarusjärven eteläpuolella, Korttesjärven puolella olevien kalliopaljastumien länsipuolella, louhikkoisella moreenimäellä nimeltä Korkeamäki. Mäen laella sekametsässä on röykkiöitä ja kehämäisiä latomuksia. Röykkiöitä on 7 kpl. Niiden läpimitta on 5-8 m ja kaikkia on kaiveltu keskeltä. Lisäksi mäellä on kaksi kehämäistä latomusta. Toisen läpimitta on 16 m ja toinen on kooltaan 16 x 10 m.

Mäellä on lohkarakasautumia, joiden joukossa voi olla muinaishautoja. Metsäautotie on tehty myöhemmin mäen juurelle.

Vuoden 2008 alueelta löydettiin neljä röykkiötä, jotka osittain kyettiin yhdistämään Siiriäisen ja Bergströmin kuvaamiin rakenteisiin.

Röykkiö 1: Siiriäisen inventoinnissa röykkiö c. Pit. 5,5 m. lev. 5 m, kork. 1 m. Sammalen peittämän röykkiön keskellä on kuoppa, jossa on 70 cm halkaisijaltaan oleva kivi. Röykkiöstä lähtee 5 m pitkä ja 2 m leveä valli röykkiöön 3.

Röykkiö 2: Siiriäisen inventoinnissa röykkiö d. Pit. 6 m. lev. 4,3 m. kork. 1 m. Röykkiön keskellä on 2 x 1 metrin kokoinen kuoppa, jonka seinät vaikuttavat kylmämuuratuilta. Röykkiön keskellä kasvaa kuusi, joka on nähtävissä myös Bergströmin ottamissa valokuvissa. Röykkiö on sammaloitunut ja sen kivet ovat 30 - 80 cm halkaisijaltaan.

Röykkiö 3: Siiriäisen inventoinnissa röykkiö b. Pit. 5,3 m, lev. 3 m, kork. 0,5 m. Röykkiön eteläreunan keskellä on pystylohkare, joka on 1m x 1m. Lohkareesta lähtee röykkiön keskustaan suorakaiteen muotoinen vallimainen kiveys. Sammaloituneen röykkiön kivet ovat pääosin n 50 cm halkaisijaltaan. 5 x 2 metrin kokoinen kivivalli yhdistää röykkiön röykkiöön 1.

Röykkiö 4: Mahdollisesti Siiriäisen inventoinnissa mainittu röykkiö a. Pit. 5 m, lev. 4 m, kork. 0,5 m. Röykkiön eteläreunassa on kaksi metriä halkaisijaltaan oleva lohkare, josta lähtee vallimainen, pyöreä reunakiveys. Vallin kivet ovat halkaisijaltaan 50 cm. Sammaloituneen röykkiön eteläreuna on parhaiten näkyvässä. Ilmeisesti Siiriäisen inventoinnissa on ilmoitettu väärin, vastakkainen ilmansuunta.

Sijainti:

Etäisyystieto: Alahärmän kirkosta 6,5 km itään
Peruskartta: 231207 Alahärmä
Yhtenäiskoordinaatit: 7022704 / 3298716 z: 65,00
Koordinaattiselite: gps mittaus

Erilliskohteet muinaisjäännösalueella

Röykkiö 1

hautapaikat: ei määritelty pronssikautinen
Siiriäisen inventoinnissa röykkiö c. Pit. 5,5 m. lev. 5 m, kork. 1 m. Sammalen peittämän röykkiön keskellä on kuoppa, jossa on 70 cm halkaisijaltaan oleva kivi. Röykkiöstä lähtee 5 m pitkä ja 2 m leveä valli röykkiöön 3.

Röykkiö 2

hautapaikat: hautaröykkiöt pronssikautinen
Siiriäisen inventoinnissa röykkiö d. Pit. 6 m. lev. 4,3 m. kork. 1 m. Röykkiön keskellä on 2 x 1m -kokoinen kuoppa, jonka seinät vaikuttavat kylmämuuratuilta. Röykkiön keskellä kasvaa kuusi, joka on nähtävissä myös Bergströmin ottamissa valokuvissa. Röykkiö on sammaloitunut ja sen kivet ovat 30 - 80 cm halkaisijaltaan.

Röykkiö 3

hautapaikat: hautaröykkiöt pronssikautinen
Siiriäisen inventoinnissa röykkiö b. Pit. 5,3 m, lev. 3 m, kork. 0,5 m. Röykkiön eteläreunan keskellä on pystylohkare, joka on 1m x 1m. Lohkareesta lähtee röykkiön keskustaan suorakaiteen muotoinen vallimainen kiveys. Sammaloituneen röykkiön kivet ovat pääosin n 50 cm halkaisijaltaan. 5 x 2 metrin kokoinen kivivalli yhdistää röykkiön röykkiöön 1.

Röykkiö 4

hautapaikat: ei määritelty pronssikautinen
Mahdollisesti Siiriäisen inventoinnissa mainittu röykkiö a. Pit. 5 m, lev. 4 m, kork. 0,5 m. Röykkiön eteläreunassa on kaksi metriä halkaisijaltaan oleva lohkare, josta lähtee vallimainen, pyöreä reunakiveys. Vallin kivet ovat halkaisijaltaan 50 cm. Sammaloituneen röykkiön eteläreuna on parhaiten näkyvässä. Ilmeisesti Siiriäisen inventoinnissa on ilmoitettu väärin, vastakkainen ilmansuunta.

Tutkimukset:

1967 inventointi Ari Siiriäinen
inv 1967, pk 231207 D, kohde Alahärmä 9

1984 tarkastus Matti Bergström
kertomus 145/30.11.1984

2008 inventointi Taisto Karjalainen
Inventoinnissa havaittiin neljä röykkiötä. Aikaisempien tutkimusten loput kolme röykkiön paikkaa tarkastettiin, mutta niissä ei havaittu mitään röykkiöön viittaavaa.

Alahärmä Riitakorpi
4010004

asuinpaikat ei määritelty
kivikautinen
-rauhitusluokka 2
-lukumäärä 1

Asuinpaikka sijaitsee Riitakorven peltolaakson länsireunalla. Maasto on loiva itään viettävä hiekkapello, sen matala abraasiotörmä, jossa on hiekkamaata. Peltotien pohjoispuolelta on aikaisemmin löytynyt tasataltta. Inventoinnissa vuonna 1967 eteläpuolelta tietä löytyi keramiikkaa ja kvartsia törmän yläpuolelta. Löytöalue on 60 x 140 m. Vuoden 2008 inventoinnissa peltoa tarkastettiin törmän kohdalta. Peltomullassa havaittiin muutama kvartsi, jotka jätettiin paikalleen.

Sijainti:

Etäisyystieto: Alahärmän kirkosta 3,7 km itään
Peruskartta: 231207 Alahärmä
Yhtenäiskoordinaatit: 7022332 / 3295854 z: 50,00
Koordinaattiselite: gps mittaus

Tutkimukset:

1967 inventointi Ari Siiriäinen
inv 1967, pk 231207, kohde Alahärmä 3

2008 inventointi Taisto Karjalainen

Muut kokoelmat
Pesolan kansakoulu 0 -

Rekisterilinkit

Muinaskalupäiväkirja: 7433 KM 17451 Asuinpaikkalöytö

Alahärmä Roponen
4010005

asuinpaikat ei määritelty
kivikautinen
-rauhitusluokka 2
-lukumäärä 1

Asuinpaikka sijaitsee Alahärmän itärajalla, Pääjärvestä noin 2,5 km pohjoiskoilliseen Roposenluoman pohjoisreunalla. Maasto on ollut viljelysmaata, loivaa etelärinnettä. Paikalla on ollut Pääjärven asuintalo, jonka eteläpuolelta piha-, puutarha- ja metsämaalta on saatu talteen asuinpaikkalöytöjä pitkältä alueelta. Löytöalue sijoittuu 60 m korkeuskäyrälle, hiekkamaalle muinaisen rannan suuntaisesti. Värjäntynyttä kulttuurimaata ei ole ollut näkyvissä, löydöt ovat olleet puhtaanväriseissä maassa. Pääosa löydöistä on talon ympäristöstä, kaukaisimmat talosta 500 metriä luoteeseen pienen mäen etelärinteeltä. Löytöjä on kaikkiaan 700 x 150 m suuruiselta alueelta. Tarkempaa laajuutta ei tunneta. Vuoden 2008 inventoinnissa etsittiin pihapiirin ympäristöstä kohtia, jossa maa olisi rikkoontunut. Asuintalo on hylätty ja pellot sekä ojat ovat siinä määrin umpeen kasvaneita, että mitään asuinpaikkaan tai löytöihin viittaavaa havaintoa ei kyetty tekemään.

Sijainti:

Etäisyystieto: Alahärmän kirkosta 6,4 km kaakkoon
Peruskartta: 231207 Alahärmä
Yhtenäiskoordinaatit: 7019268 / 3297571 z: 60,00
Koordinaattiselite: alueen kaakkoispää

Tutkimukset:

1967 inventointi Ari Siiriäinen
inv. 1967, pk 231207, kohde Alahärmä 2

2008 inventointi Taisto Karjalainen

Rekisterilinkit

Muinaiskalupäiväkirja: 3550 KM 13565 Kampak. asp.
Muinaiskalupäiväkirja: 7438 KM 17456 Asuinpaikkalöytö

Alahärmä Järvikallio **4010006**

hautapaikat hautaröykkiöt
pronssikautinen
-rauhitusluokka 2
-lukumäärä 2

Röykkiöt sijaitsevat kalliojakson pohjoispäässä Pääjärven koillispuolella, noin 1,5 km järvestä pohjoiskoilliseen. Kallioalueen pohjoisella laakealla Järvikalliolla on kaksi röykkiötä:

- a) huipun koillispuolella, läpimitaltaan 8 m, keskeltä pohjaan asti kaiveltu ja kiviä heitetty laajalle alalle.
- b) edellisestä noin 150 m länsilounaaseen, samalla tasanteella, läpimitaltaan 6 m ja korkeudeltaan 0,5 m. Röykkiö on hyväkuntoinen, keskellä on hiukan penkomisjälkiä.

Sijainti:

Etäisyystieto: Alahärmän kirkosta 6,4 km kaakkoon
Peruskartta: 231207 Alahärmä
Yhtenäiskoordinaatit: 7018269 / 3297054 z: 67,00
Koordinaattiselite: gps mittaus

Erilliskohteet muinaisjäännösalueella

B Pronssikautinen röykkiö

Halk. 6,5 m, kork. 0,5 m. Pyöreä hyvin säilynyt röykkiö, joka sijaitsee kalliopohjalla. Röykkiön reunan kivet ovat hieman suurempia kuin keskustan kivet ja reunat ovat osittain sammalen ja jäkälän peitossa. Röykkiön kivet ovat 20 - 40 cm halkaisijaltaan.

A Pronssikautinen röykkiö

Pyöreä, matala röykkiö, joka on kalliopohjalla. Pit. 8 m, lev. 6 m, kork. 0,5 m, keskellä ollut sorakerros kalliolla, pohjaan asti kaiveltu ja kiviä on heitetty ympäröivään maastoon. Kivien halk. 20 - 50 cm.

Tutkimukset:

1967 inventointi Ari Siiriäinen
inv 1967

2008 inventointi Taisto Karjalainen

Alahärmä Lähdesmäki
4010007

hautapaikat hautaröykkiöt
pronssikautinen
-rauhitusluokka 2
-lukumäärä 1

Röykkiön mitat: pit. 7 m, lev. 6,5 m, kork. 0,5 m. Röykkiö sijaitsee Pääjärven pohjoispuolella metsäisellä, laakealla kalliolla noin 800 metriä järven rannasta. Kiveyksen keskellä pohjalla on iso, haljennut laakakivi vaakasuorassa. Röykkiö on koottu 30 - 50 cm halkaisijaltaan olevista kivistä ja kiviä on hieman levitelty jälkikäteen. Röykkiöstä 10 m etelään on metrin halkaisijaltaan oleva epämääräinen kiveys.

Sijainti:

Etäisyystieto: Alahärmän kirkosta 7 km kaakkoon
Peruskartta: 231207 Alahärmä
Yhtenäiskoordinaatit: 7017609 / 3296890 z: 65,00
Koordinaattiselite: gps mittaus

Tutkimukset:

1967 inventointi Ari Siiriäinen
inv 1967, pk 2312 07 C, Alahärmä 7

2008 inventointi Taisto Karjalainen

Alahärmä Haasionmäki
4010008

asuinpaikat ei määritelty
kivi- ja/tai pronssikautinen
-rauhitusluokka 2
-lukumäärä 1

Asuinpaikka sijaitsee Pääjärven itäpuolella kohoavan moreenimäen länsirinteen päällä, Rajamäen asuintalon itäpuolella. Paikalla on ollut mansikkamaa, josta on löytynyt reikäkivi ja inventoinnissa kerättyä kvartsia. Asuinpaikan tarkka laajuus ei ole tiedossa. Vuoden 2008 inventoinnissa tarkastettiin vanhan päärakennuksen takana, itäpuolella sijaitseva mansikkamaa sekä taloa ympäröiviä peltoja. Mitään muinaisjäännökseen viittaavaa ei havaittu.

Sijainti:

Etäisyystieto: Alahärmän kirkosta 7,7 kaakkoon
Peruskartta: 231207 Alahärmä
Yhtenäiskoordinaatit: 7016809 / 3297103 z: 60,00
Koordinaattiselite: gps mittaus

Tutkimukset:

1967 inventointi Ari Siiriäinen
inv. 1967, pk 231207 C, kohde Alahärmä 1

2008 inventointi Taisto Karjalainen

Muut kokoelmat

Pesolan kansakoulu 0 -

Rekisterilinkit

Muinaiskalupäiväkirja: 7437 KM 17455 Asuinpaikkalöytö

Alahärmä Marjasaarenmäki
4010009

hautapaikat hautaröykkiöt
 pronssikautinen
 -rauhoidusluokka 1
 -lukumäärä 2

Röykkiöt sijaitsevat Lapuanjokilaakson itäreunalla, Vuosnevan itäpuolella, Oulu-Seinäjoki junaradasta 600 m lounaaseen. Maasto on korkea metsäinen louhikkomäki, Marjasaarenmäki, jonka etelärinteessä on kaksi röykkiötä lähekkäin:

a) mitat: pit. 6 m, lev. 2 m, kork. 0,5 m.

b) 10 m a:sta, isojen lohkareiden väliin koottu, mitat: pit.7 m, lev. 4m, kork. 1 m.

Molemmat ovat syvälle kaiveltuja. Röykkiöitä ei ole tutkittu.

Sijainti:

Etäisyystieto: Alahärmän kirkosta 5 km eteläkaakkoon

Peruskartta: 231207 Alahärmä

Yhtenäiskoordinaatit: 7017961 / 3293912 z: 40,00

Koordinaattiselite: gps mittaus

Erilliskohteet muinaisjäännösalueella

A

hautapaikat: hautaröykkiöt pronssikautinen

Kivikko kahden n. 1,5 m halkaisijaltaan olevan kiven välissä. Kivet ovat suuria ja sammaleisia ja hyvin samanlaisia kuin ympäröivän alueen kivikko, mikä tekee röykkiöstä epävarman. Pit. 6m, lev. 4m. kork. 1m.

B

hautapaikat: hautaröykkiöt pronssikautinen

Paksun sammalen peitossa oleva, epämääräinen röykkiö, jonka keskellä on kuoppa. Röykkiön kivet ovat noin puoli metriä halkaisijaltaan ja samanlaisia, kuin röykkiötä ympäröivän maaston kivet. Pit. 7 m, lev. 4 m. kork. 1 m.

Tutkimukset:

1900 tarkastus U.T. Sirelius

1967 inventointi Ari Siiriäinen

inv 1967, pk 2312 07 A, kohde Alahärmä 6

2008 inventointi Taisto Karjalainen

Alahärmä Porre/Perämäki
4010010

hautapaikat hautaröykkiöt
pronssikautinen
-rauhoitusluokka 1
-lukumäärä 3

Röykkiöt sijaitsevat Lapuanjokilaaksossa, joen itäpuolella Vuosnevan ja joen välillä Perämäellä. Korkeahkolla ja louhikkoisella mäellä, sen länsirinteellä on korkeimman kohdan alapuolella tasanteella kolme röykkiötä.

A: halk 6 m, kork. 0,5 m. Matala ja tasainen röykkiö, joka on keskeltä hieman matalampi kaivelun vuoksi. Eteläreunassa on muutama metrin halkaisijaltaan oleva kivi. Reunakiveys on hyvin säilynyt. Röykkiö sijaitsee aivan matalan kalliotörmän reunalla ja röykkiön reunalla kasvaa katajia. Itse röykkiö on sammaloitunut.

B: Halkaisija 7 m, kork 0,5 m. Alun perin pyöreä reunakivellinen röykkiö, jossa 1 m halkaisijaltaan oleva kivi on ollut silmäkivenä. Kivet, jotka ovat halkaisijaltaan puoli metriä, on levitelty ja uudelleen järjestelty. Siiriäisen mainitsema piikkilanka-aita on puuosiltaan lahonnut, mutta edelleen havaittavissa. Röykkiön kiviä on käytetty aidan tukemiseen. Röykkiön keskellä kasvaa kuusi.

C: Pit. 10 m, lev. 8 m, kork. 1,5m. Pyöreähkön röykkiön pohjoisreunassa on metrin halkaisijaltaan olevia kiviä. Muuten kivet ovat 20 - 50 cm halkaisijaltaan. Röykkiössä on keskellä kuoppa, jonka pohjalle on vielä kaivettu kuoppa. Röykkiö on osin paksun sammalen ja kuusten peittämä. Röykkiöstä noin 25 m lounaaseen on kalliolla pellon reunassa 9 kivistä laadittu pohjois- etelä -suuntainen kaksinkertainen kivirivi. Kivirivi vaikuttaa reserentiltä ja kivet on mahdollisesti otettu röykkiöstä.

Sijainti:

Etäisyystieto: Alahärmän kirkosta 5,2 km etelään
Peruskartta: 231207 Alahärmä
Yhtenäiskoordinaatit: 7017570 / 3291683 z: 30,00
Koordinaattiselite: gps mittaus

Erilliskohteet muinaisjäännösalueella

A

kivirakenteet: ei määritelty ajoittamaton
Halk. 6 m, kork. 0,5 m. Matala ja tasainen röykkiö, joka on keskeltä hieman matalampi kaivelun vuoksi. Eteläreunassa on muutama metrin halkaisijaltaan oleva kivi. Reunakiveys on hyvin säilynyt. Röykkiö sijaitsee aivan matalan kalliotörmän reunalla ja röykkiön reunalla kasvaa katajia. Itse röykkiö on sammaloitunut.

B

kivirakenteet: ei määritelty ajoittamaton

Halkaisija 7 m, kork 0,5 m. Alun perin pyöreä reunakivellinen röykkiö, jossa 1 m halkaisijaltaan oleva kivi on ollut silmäkivenä. Kivet, jotka ovat halkaisijaltaan puoli metriä, on levitelty ja uudelleen järjestelty. Siiriäisen mainitsema piikkilanka-aita on puuosiltaan lahonnut, mutta edelleen havaittavissa. Röykkiön kiviä on käytetty aidan tukemiseen. Röykkiön keskellä kasvaa kuusi.

C

kivirakenteet: ei määritelty ajoittamaton

Pit. 10 m, lev. 8 m, kork. 1,5m. Pyöreähkön röykkiön pohjoisreunassa on metrin halkaisijaltaan olevia kiviä. Muuten kivet ovat 20 - 50 cm halkaisijaltaan. Röykkiössä on keskellä kuoppa, jonka pohjalle on vielä kaivettu kuoppa. Röykkiö on osin paksun sammalen ja kuusten peittämä. Röykkiöstä noin 25 m lounaaseen on kalliolla pellon reunassa 9 kivistä laadittu pohjois- etelä -suuntainen kaksinkertainen kivirivi. Kivirivi vaikuttaa resentiltä ja kivet on mahdollisesti otettu röykkiöstä.

Tutkimukset:

1900 tarkastus U.T. Sirelius

1967 inventointi Ari Siiriäinen

inv 1967, pk 2312 07 A, kohde Alahärmä 5

2008 inventointi Taisto Karjalainen

Alahärmä Hirsimäki
4010011

hautapaikat hautaröykkiöt
pronssikautinen
-rauhoidusluokka 2
-lukumäärä 2

Röykkiöt sijaitsevat Hirsimäellä, joka on pieni matala metsäinen kalliopaljastuma Lapu-ajokilaakson itäreunalla, Vuosnevan ja joen välillä. Sen laella, jyrkän länsirinteen päällä on kaksi röykkiötä 8 metrin etäisyydellä toisistaan.

Röykkiö a: Pit. 8,5 m, lev. 4 m, kork. 0,5 m. Kalliopohjalla oleva pitkulainen röykkiö, jonka eteläpäässä ja pohjoispäädyn itäreunassa on noin merin halkaisijaltaan olevat päätykivet. Muuten röykkiön kivet ovat n. 20 - 30 cm halkaisijaltaan. Röykkiön eteläpään päätykiven ympärille on tehty sekundäärinen yksittäisistä kivistä muodostuva puoliympyrän muotoinen kehä.

Röykkiö b: Pit. 8,5 m, lev. 4 m, kork. 0,5 m. Kalliopohjalla oleva pitkulainen röykkiö, jonka eteläpäässä ja pohjoispäädyn itäreunassa on noin merin halkaisijaltaan olevat päätykivet. Muuten röykkiön kivet ovat n. 20 - 30 cm halkaisijaltaan. Röykkiön eteläpään päätykiven ympärille on tehty sekundäärinen yksittäisistä kivistä muodostuva puoliympyrän muotoinen kehä.

Sijainti:

Etäisyystieto: Alahärmän kirkosta 5,9 km etelään
Peruskartta: 231207 Alahärmä
Yhtenäiskoordinaatit: 7016928 / 3291677 z: 32,50
Koordinaattiselite: gps mittaus

Erilliskohteet muinaisjäännösalueella

Röykkiö A

hautapaikat: hautaröykkiöt pronssikautinen
Pit. 8,5 m, lev. 4 m, kork. 0,5 m. Kalliopohjalla oleva pitkulainen röykkiö, jonka eteläpäässä ja pohjoispäädyn itäreunassa on noin merin halkaisijaltaan olevat päätykivet. Muuten röykkiön kivet ovat n. 20 - 30 cm halkaisijaltaan. Röykkiön eteläpään päätykiven ympärille on tehty sekundäärinen yksittäisistä kivistä muodostuva puoliympyrän muotoinen kehä.

Röykkiö B

hautapaikat: hautaröykkiöt pronssikautinen

Pit. 4 m, lev. 3 m, kork. 0,5 m. Pyöreähkö kalliopohjalle koottu jäkälöitynyt röykkiö, joka on koottu 20 - 50 cm:n kokoisista kivistä. Reuna on kivetty suuremmilla kivillä kuin keskusta. Siiriäisen mainitsema sekundaarinen kehä röykkiön keskustassa on yhä havaittavissa.

Tutkimukset:

1900 tarkastus U.T. Sirelius

1964 tarkastus Anna-Liisa Hirviluoto

1967 inventointi Ari Siiriäinen

inv 1967, pk 2312 07 A, kohde Alahärmä 4

2008 inventointi Taisto Karjalainen

Alahärmä Rintavainio
4010013

hautapaikat hautaröykkiöt
pronssikautinen
-rauhoitusluokka 2
-lukumäärä 3

Röykkiöt sijaitsevat Lapuanjoen länsipuolella, kapealla Alahärmään kuuluvalla ulkopals-talla, metsäisellä kalliolla Järvinevan kaakkoispuolella. Kalliolla on kolme röykkiötä:

Röykkiö A: Vuoden 1967 inventoinnissa löydettiin kalliolta röykkiön pohjasta kvartsia KM 17457. Siiriäisen inventoinnissa mainitsema röykkiö a. pit. 24 m, lev. 4 m, kork. 0,5 m. Pitkulainen, matala röykkiö, jonka länsipäässä on kaksi kylmämuurattua kuoppaa. Röykkiön itäpäädyn pohjoispuolella on 4 m halkaisijaltaan oleva kivikehä, jonka länsi-reunassa on 0,5 m aukko. Kivikehän kohdalta röykkiö on lähes katkennut ja paljas kallio on tullut esiin. Röykkiön ympärillä on neljä "kiviruusua". Röykkiön kivet ovat 20 - 60 cm halkaisijaltaan. Röykkiössä kasvaa joitakin männyn ja kuusen taimia.

Röykkiö B: Läpimitta 5 m, matala. Sijaitsee a:sta 60 metriä pohjoiseen. Vuoden 2008 inventoinnissa todettiin täysin tuhoutuneeksi. Alueella on hiljattain kuorittu kaikki maa-aines kallion päältä ja kallio aiotaan ilmeisesti murskata. Röykkiö on täysin tuhoutunut.

Röykkiö C: Mitat 10 x 2 m, täysin sammaloitunut ja talvitien katkaisema. Sijaitsee b:stä 100 metriä koilliseen. Vuoden 2008 inventoinnissa todettiin täysin tuhoutuneeksi.

Röykkiöt liittyvät laajaan ryhmään, johon kuuluu röykkiöitä edellä mainituista röykkiöistä pohjoiseen Uusikaarlepyyssä, katso 166010007 Jepua-Martinmäki.

Sijainti:

Etäisyystieto: Alahärmän kirkosta 13,2 km luoteeseen
Peruskartta: 231205 Pensala
Yhtenäiskoordinaatit: 7033876 / 3284769 z: 37,50
Koordinaattiselite: gps mittaus

Erilliskohteet muinaisjäännösalueella

Röykkiö A

hautapaikat: hautaröykkiöt pronssi- ja/tai rautakautinen
Siiriäisen inventoinnissa mainitsema röykkiö a. pit. 24 m, lev. 4 m, kork. 0,5 m. Pitkulainen, matala röykkiö, jonka länsipäässä on kaksi kylmämuurattua kuoppaa. Röykkiön itäpään pohjoispuolella on 4 m halkaisijaltaan oleva kivikehä, jonka länsireunassa on 0,5 m aukko. Kivikehän kohdalta röykkiö on lähes katkennut ja paljas kallio on tullut esiin. Röykkiön ympärillä on neljä "kiviruusua". Röykkiön kivet ovat 20 - 60 cm halkaisijaltaan. Röykkiössä kasvaa joitakin männyn- ja kuusentaimia.

Tutkimukset:

1967 inventointi A. Siiriäinen
inv 1067

2008 inventointi Taisto Karjalainen

Kaksi kohteen kolmesta röykkiöstä on tuhottu kallionpäällisten maa-ainesten kuorinnassa. (Havainto 2008 inventoinnissa).

Rekisterilinkit

Muinaiskalupäiväkirja: 7439 KM 17457 Kvartseja hiidenkiukaasta

Alahärmä Karkaus
4010014

asuinpaikat ei määritelty
pronssi- ja/tai rautakautinen
-rauhoidusluokka 2
-lukumäärä 1

Asuinpaikka sijaitsee Alahärmän pohjoisrajalla, Lapuanjoen etelärannalla joen mutkan kohdalla. Maasto on viljelysmaata, hiekkaista Lapuanjoen nummimaisen tasaista törmää. Löytöjä on asuinrakennuksen itäpuolelta noin 200 m matkalta. Pellosta on löydetty jo ennen viime sotia keramiikkaa. Kvartsia on näkyvissä pellolla runsaasti, samoin palanutta savea. Vuoden 1967 inventoinnissa löytyi koekuopasta asbestinsekaista keramiikkaa, laadosta noin 20 m itään. Vuoden 2008 inventoinnin yhteydessä maanomistaja näytti vuoden 1967 inventoinnin koekuopan paikan ja sille otettiin gps paikannus: pkoo 7035404, ikoo 3286745. Löytöalue on pellon ja metsän reunassa. Asuinpaikka sijaitsee noin 100 m joen jyrkästä törmästä, hiekka-alueella, jonka alapuolella on savimaata. Vuoden 2008 inventoinnissa pellossa havaittiin yksi kvartsi-iskos ja pellon ja metsän reunan välisen ojan penkereellä punertavaa likamaata.

Sijainti:

Etäisyystieto: Alahärmän kirkosta 13,7 luoteeseen
Peruskartta: 231205 Ekola
Yhtenäiskoordinaatit: 7035422 / 3286689 z: 27,50
Koordinaattiselite: keskikoordinaatti

Tutkimukset:

1967 inventointi Ari Siiriäinen
inv 1967, pk 2312 05, kohde Ekola 7

1991 tarkastus Mirja Miettinen
ei kertomusta

2008 inventointi Taisto Karjalainen, inventoinnin yhteydessä talletettiin kvartsi-iskos
KM: 37590

Rekisterilinkit

Muinaiskalupäiväkirja: 7440 KM 17458 Asuinpaikkalöytö
Muinaiskalupäiväkirja: 8890 KM 18908 Asuinpaikkalöytö

Alahärmä Tieranneva
4010015

hautapaikat hautaröykkiöt
pronssikautinen
-rauhoidusluokka 2
-lukumäärä 1

Röykkiön pit. 9,5 m, lev. 7,5 m, kork. 0,5 m. Röykkiö sijaitsee Alahärmän pohjoisrajalla, Tierannevan kaakkoisreunalla, metsäisen moreeniharjanteen laen pohjoisosassa, nuoressa männikössä. Se on matala ja hiukan kaiveltu. Vuoden 2008 inventoinnin aikaan röykkiö oli kokonaan ruohomättäiden peitossa, vain pohjoisreunassa oli joitakin kiviä näkyvissä suuren kivilohkareen vieressä. Kohteen vieressä on turkistarha, jonka ravinteet ovat rehevöittäneet metsän aluskasvillisuuden nurmeksi.

Sijainti:

Etäisyystieto: Alahärmän kirkosta 11,6 km luoteeseen
Peruskartta: 231205 Ekola
Yhtenäiskoordinaatit: 7033214 / 3287054 z: 30,00
Koordinaattiselite: keskikoordinaatti?

Tutkimukset:

1967 inventointi Ari Siiriäinen
inv. 1967, pk 231205, kohde Ekola 3

2008 inventointi Taisto Karjalainen

Alahärmä Katiska
4010016

hautapaikat hautaröykkiöt
pronssikautinen
-rauhitusluokka 2
-lukumäärä 1

Röykkiö sijaitsee Ekoluoman länsipuolisella metsäalueella nimeltä Katiska, sen pohjoisosassa, laakeiden Vilkkilänkallioiden itäpuolella. Matalan, louhikkoisen kalliomäen laella metsässä on röykkiö. Sen mitat ovat 13 x 3,5 m. Röykkiö on matala ja sen eteläpäässä on iso siirtolohkare. Röykkiön keskellä on kolme kuoppaa, jotka ovat ilmeisesti myöhemmin kaivettuja. Kivet ovat pääosin 50 cm halkaisijaltaan. Röykkiön päällä kasvaa kaksi kuusta ja mänty.

Sijainti:

Etäisyystieto: Alahärmän kirkosta 9,8 luoteeseen
Peruskartta: 231205 Pensala
Yhtenäiskoordinaatit: 7030119 / 3285720 z: 37,50
Koordinaattiselite: gps mittaus

Tutkimukset:

1967 inventointi Ari Siiriäinen
inv. 1967

2008 inventointi Taisto Karjalainen

Alahärmä Norrbacken**4010017**

 hautapaikat hautaröykkiöt
 pronssikautinen
 -rauhitusluokka 2
 -lukumäärä 2

Röykkiöt sijaitsevat Ekoluoman ja osittain viljelykselle raivatun Kennetinnevan itäpuolella, metsäisellä ja pohjoispäästään asutulla moreenimäellä. Mäen laella, hieman pohjoiseen viettävällä maastokohdalla on kaksi röykkiötä.

A: Pit. 10 m, lev. 4 m, kork. 0,5 m. Epämääräinen lähes kokonaan aluskasvillisuuden peittämä vallimainen röykkiö. Koillispäässä on 2 m halkaisijaltaan oleva kuoppa. Röykkiön kaakkoispää on korkein kohta ja röykkiö kapenee ja madaltuu luoteeseen.

B: Pit. 7,2 m, lev. 2 m, kork. 0,5 m. Erottuu paremmin kuin a röykkiö. Röykkiö on sammalen peittämä vallimainen rakennelma. Kaakkoispäässä erottuu selvästi kolme isompaa kiveä. Röykkiö on tehty puolen metrin halkaisijaltaan olevista kivistä ja rakennelma kapenee luodetta kohti.

Sijainti:

Etäisyystieto: Alahärmän kirkosta 7,5 luoteeseen
 Peruskartta: 231205 Ekola
 Yhtenäiskoordinaatit: 7028803 / 3287675 z: 35,00
 Koordinaattiselite: gps mittaus

Erilliskohteet muinaisjäännösalueella

Röykkiö A

hautapaikat: hautaröykkiöt pronssi- ja/tai rautakautinen
 Pit. 10 m, lev. 4 m, kork. 0,5 m. Epämääräinen lähes kokonaan aluskasvillisuuden peittämä vallimainen röykkiö. Koillispäässä on 2 m halkaisijaltaan oleva kuoppa. Röykkiön kaakkoispää on korkein kohta ja röykkiö kapenee ja madaltuu luoteeseen.

Röykkiö B

hautapaikat: hautaröykkiöt pronssi- ja/tai rautakautinen
 Pit. 7,2 m, lev. 2 m, kork. 0,5 m. Erottuu paremmin kuin a röykkiö. Röykkiö on sammalen peittämä vallimainen rakennelma. Kaakkoispäässä erottuu selvästi kolme isompaa kiveä. Röykkiö on tehty puolen metrin halkaisijaltaan olevista kivistä ja rakennelma kapenee luodetta kohti.

Tutkimukset:

1967 inventointi Ari Siiriäinen
inv. 1967, pk 231205, kohde Ekola 5

2008 inventointi Taisto Karjalainen

Alahärmä Kifinmäki
4010018

hautapaikat ei määritelty
pronssikautinen
-rauhoidusluokka 2
-lukumäärä 1

Röykkiöt sijaitsevat Vakkurin kylästä 1,8 km luoteeseen ja Punijärvenojan peltoaukean länsireunalla Kifinmäellä. Mäki on loiva matala drumliini, jonka laella on tiheässä ryteikössä kaksi pientä röykkiötä.

A: sijaitsee loivalla itärinteellä, halkaisija 5 metriä, matala ja ehjä. Vuoden 2008 inventoinnissa röykkiötä ei löytynyt. 5 m röykkiön b itäpuolella on kotitarvehiekkakuoppa, jonka kaivuun yhteydessä Siiriäisen mainitsema röykkiö a on ilmeisesti tuhoutunut kokonaan.

B: Halkaisija 4 m kork. 1 m. Sijaitsee drumliinin laella. Röykkiö on kehämäinen ja siinä on laaja jyrkkäreunainen kuoppa, jonka ulkoseinät ovat suorat. Itäreunassa on 2 m halkaisijaltaan oleva kivilohkare kehän perustana. Röykkiön kivet on kylmämuurattu 20 - 50 cm:n kokoisista kivistä.

Sijainti:

Etäisyystieto: Alahärmän kirkosta 11,4 km länsiluoteeseen
Peruskartta: 231204 Vakkuri
Yhtenäiskoordinaatit: 7026452 / 3281350 z: 45,00
Koordinaattiselite: gps mittaus

Tutkimukset:

1967 inventointi Ari Siiriäinen
inv. 1967

2008 inventointi Taisto Karjalainen

Alahärmä Ekosimsiö
4010019

hautapaikat ei määritelty
pronssikautinen
-rauhoidusluokka 1
-lukumäärä 6

Röykkiöt sijaitsevat louhikkoisen Ekosimsiö nimisen mäen luoteisrinteellä ryhmässä. Pienen erillisen kohouman pohjoisrinteellä on kaikkiaan kuusi röykkiötä.

A: Pit. 5 m, lev. 4 m, kork. 0,5 m. Kahden lohkareen välissä pyöreä, osittain sammaloitunut röykkiö. Kivet 30 - 60 cm. Röykkiön pohjoisreuna on hajonnut. Maasto on epätasainen rinne, jossa on suuria kivenlohkareita.

B: Halk. 5,7 m, kork. 0,5 m. Pyöreä röykkiö, jonka itä- ja länsireunalla on suuret kivilohkareet. Röykkiö on koottu 50 - 80 cm halkaisijaltaan olevista kivistä. Röykkiön pohjoisreunassa kasvaa kuusi.

C: Pit. 6,5 m, lev. 5 m, kork. 0,5 m. Risujen ja sammalen peitossa oleva pyöreä röykkiö, jonka keskellä on kuoppa. Röykkiö on ladottu kahden lohkareen väliin, joista lounaisen lohkareen vieressä on resentti kuoppa. Röykkiön kivet ovat 30 - 50 cm halkaisijaltaan.

D: Halk. 4,5 m, kork. 0,5 m. Epämääräinen röykkiö, jonka itäreunassa on metrin halkaisijaltaan oleva kivi. Röykkiön kivet ovat 50 - 80 cm halkaisijaltaan, keskellä on myös pienempiä kiviä.

E: Pit. 7 m, lev. 6,8 m, kork. 1,5 m. Kahden lohkareen väliin koottu röykkiö, jossa on valimaiset reunat ja laakea kuoppa keskellä. Röykkiön kaakkoisreuna on ilmeisesti uudelleen järjestetty. Kuopan itäreunassa on kaksi suurta lohkareta ja muuten kivet ovat 20 - 60 cm halkaisijaltaan.

F: Pit. 6,6 m, lev. 5 m, kork. 0,5 m. Epämääräinen röykkiö, joka on koottu lohkareiden lomaan, rinnemaastoon. Röykkiön luoteisreunassa on suurempi kivi asetettu pienempien varaan siten, että sen alle muodostuu ryssänuunimainen kolo. Röykkiön kivet ovat 20 - 50 cm halkaisijaltaan. Kiviä on levitetty röykkiön ympäristöön.

Sijainti:

Etäisyystieto: Alahärmän kirkosta 9,6 km länsilounaaseen

Peruskartta: 231204 Vakkuri

Yhtenäiskoordinaatit: 7020441 / 3282832 7020399 / 3282847 7020399 / 3282847 z:
45,00

Koordinaattiselite: gps mittaus

Erilliskohteet muinaisjäännösalueella

Röykkiö A

hautapaikat: hautaröykkiöt pronssi- ja/tai rautakautinen

Pit. 5 m, lev. 4 m, kork. 0,5 m. Kahden lohkareen välissä pyöreä, osittain sammaloitunut röykkiö. Kivet 30 - 60 cm. Röykkiön pohjoisreuna on hajonnut. Maasto on epätasainen rinne, jossa on suuria kivenlohkareita.

Röykkiö B

hautapaikat: hautaröykkiöt pronssi- ja/tai rautakautinen

Halk. 5,7 m, kork. 0,5 m. Pyöreä röykkiö, jonka itä- ja länsireunalla on suuret kivilohkareet. Röykkiö on koottu 50 - 80 cm halkaisijaltaan olevista kivistä. Röykkiön pohjoisreunassa kasvaa kuusi.

Röykkiö C

hautapaikat: hautaröykkiöt pronssi- ja/tai rautakautinen

Pit. 6,5 m, lev. 5 m, kork. 0,5 m. Risujen ja sammalen peitossa oleva pyöreä röykkiö, jonka keskellä on kuoppa. Röykkiö on ladottu kahden lohkareen väliin, joista lounaisen lohkareen vieressä on resentti kuoppa. Röykkiön kivet ovat 30 - 50 cm halkaisijaltaan.

Röykkiö D

hautapaikat: hautaröykkiöt pronssi- ja/tai rautakautinen

Halk. 4,5 m, kork. 0,5 m. Epämääräinen röykkiö, jonka itäreunassa on metrin halkaisijaltaan oleva kivi. Röykkiön kivet ovat 50 - 80 cm halkaisijaltaan, keskellä on myös pienempiä kiviä.

Röykkiö E

hautapaikat: ei määritelty pronssi- ja/tai rautakautinen

Pit. 7 m, lev. 6,8 m, kork. 1,5 m. Kahden lohkareen väliin koottu röykkiö, jossa on vallimaiset reunat ja laakea kuoppa keskellä. Röykkiön kaakkoisreuna on ilmeisesti uudelleen järjestetty. Kuopan itäreunassa on kaksi suurta lohkareta ja muuten kivet ovat 20 - 60 cm halkaisijaltaan.

Röykkiö F

hautapaikat: hautaröykkiöt pronssi- ja/tai rautakautinen

Pit. 6,6 m, lev. 5 m, kork. 0,5 m. Epämääräinen röykkiö, joka on koottu lohkareiden lomaan, rinnemaastoon. Röykkiön luoteisreunassa on suurempi kivi asetettu pienempien varaan siten, että sen alle muodostuu ryssänuunimainen kolo. Röykkiön kivet ovat 20 - 50 cm halkaisijaltaan. Kiviä on levitetty röykkiön ympäristöön.

Tutkimukset:

- 1967 inventointi Ari Siiriäinen
inv 1967, pk 231204, kohde Kuoppa 3
- 2008 inventointi Taisto Karjalainen

Alahärmä Ekojärvi
4010020

asuinpaikat ei määritelty
kivikautinen
-rauhitusluokka 2
-lukumäärä 1

Kohde sijaitsee Alahärmän puolella Ylihärmän pohjoisimman kulman tuntumassa. Paikka on loivasti eteläkaakkoon, kohti kuivunutta Ekojärveä, viettävä pellonreuna ja pihamaa. Pelto on hiekkaista multamaata. Alueen koko on n. 40 x 450 m. Vuoden 1967 inventoinnissa on löydetty kvartsi-iskoksia talon läheltä.

Vuoden 2008 inventoinnissa pellon ja metsän rajalta kohdasta pkoo 7018662, ikoo 3283023 löytyi hioinkiven katkelma, iskuydin ja kvartsi-iskos. Löydöt olivat kiviläjässä, joka oli kerätty pellolta.

Sijainti:

Etäisyystieto: Alahärmän kirkosta 10 km lounaaseen
Peruskartta: 231204 Vakkuri
Yhtenäiskoordinaatit: 7018785 / 3283066 z: 50,00
Koordinaattiselite: keskikoordinaatti

Tutkimukset:

1967 inventointi Ari Siiriäinen
inv 1967

2003 tarkastus Miikka Haimila
Kohde on tarkastettu Ylihärmän inventoinnin yhteydessä.

2008 inventointi Taisto Karjalainen, inventoinnin yhteydessä talletettiin löydöt KM 37588: 1 – 3. Löydöt ovat hioin, kvartsi-iskoksia ja kvartsiytimiä.

Rekisterilinkit

Muinaiskalupäiväkirja: 7434 KM 17452 Asuinpaikkalöytö
Muinaiskalupäiväkirja: 17869 KM 27895 Kivies. katkelma

Alahärmä Hanhineva
4010021

hautapaikat ei määritelty
pronssikautinen
-rauhitusluokka 2
-lukumäärä 1

Röykkiö sijaitsee Ekokankaan pohjoispuolella olevan suon takana, etelään työntyvän louhikkoniemekkeen eteläkärjessä. Röykkiön pit. 4,6 m, lev. 3,6 m, kork. 1 m. Röykkiö on paksun sammalen ja varvikon peitossa ja sen keskellä on pitkulainen kuoppa. Pohjoisreunassa kasvaa muutama puu. Kivet ovat 50 - 80 cm halkaisijaltaan. Veikko Puronvarren kirjassaan Muinaisasutus Alahärmässä mainitsemaa kahta muuta röykkiötä ei havaittu vuoden 2008 inventoinnissa. Kaksi muuta röykkiötä sijaitsevat Puronvarren mukaan tästä röykkiöstä itään olevalla seuraavalla harjanteella.

Sijainti:

Etäisyystieto: Alahärmän kirkosta 8,4 lounaaseen
Peruskartta: 231204 Vakkuri
Yhtenäiskoordinaatit: 7018152 / 3285199 z: 50,00
Koordinaattiselite: gps mittaus

Tutkimukset:

1967 inventointi Ari Siiriäinen
inv. 1967, pk 231204, kohde kuoppa 2

2008 inventointi Taisto Karjalainen

Alahärmä Karhukallio
4010022

hautapaikat ei määritelty
pronssikautinen
-rauhoidusluokka 2
-lukumäärä 1

Röykkiö sijaitsee Hanhiluoman itäpuolella, Kurjennevan pohjoispäässä olevalla Karhukalliolla. Kallioalueen eteläpäässä on röykkiö, jonka mitat ovat: pit. 9 m, lev. 4 m, kork. 0,5 m. Röykkiö on suippokärkisen soikion muotoinen, jonka molemmista kärjistä kivet ovat hieman levinneet röykkiön suuntaisesti maastoon. Röykkiön keskellä on 3 x 1 metrin kokoinen kuoppa, joka on 50 cm syvä. Kuopan länsipäässä on poikittainen kuoppa, jonka länsipuolella on pieni kuoppa. Röykkiö on kalliopohjalla itä - länsi -suuntaisesti. Siiriäisen raportissaan mainitsevat kohteet a ja b ovat luonnonmuodostelmia, kuten hän itsekin toteaa.

Sijainti:

Etäisyystieto: Alahärmän kirkosta 4,3 km länsilounaaseen
Peruskartta: 231204 Vakkuri
Yhtenäiskoordinaatit: 7021622 / 3288075 z: 40,00
Koordinaattiselite: gps mittaus

Tutkimukset:

1966 tarkastus Ari Siiriäinen

Kohteet a-c, tarkastus yleisöilmoituksen perusteella. Mäen pohjoispään kohteet a ja b todettiin luonnonmuodostumiksi, vain eteläreunan c hiidenkiukaaksi.

1967 inventointi Ari Siiriäinen
inv. 1967

2008 inventointi Taisto Karjalainen

Alahärmä Vuoskoski/Katiska 2
4010023

 muinaisjäännösryhmät ei määritelty
 pronssikautinen
 -rauhitusluokka 1
 -lukumäärä 8

Katiska 2 on vuonna 1968 tarkastettu laaja röykkiöalue, jossa oli silloin rekisteröity 11 röykkiötä suosaarekkeilla. Röykkiöt sijaitsevat erillisillä mäenkumpareilla noin 1,2 x 1 km laajuisella alueella Ekoluoman länsipuolella, Katiska-nimisellä kallioalueella, Santanevan kaakkoispuolella. Peruskartalle on merkitty 11 röykkiötä muinaisjäännösmerkein, erilliskohteet 1-8. Kohteessa 6 on kolme alakohdetta. Tarkastuksessa 2002 todettiin, että kohde 1 on asumuksenpohja (kivivalli), 2 ja 3 ovat rakkakuoppia, 4-6 ovat tuhoutuneet metsäaurauksessa, 7 on luonnonkivikko. Erilliskohde 7 todettiin myös 2008 inventoinnissa luonnon kivikoksi ja se poistettiin. 2002 määritelty rakenne 8 todettiin kahdeksi erilliseksi röykkiöksi, joten erilliskohde rakenne 8 poistettiin ja sen eteläpääty on erilliskohteena röykkiö 1 ja pohjoispääty erilliskohteena röykkiö 2.

Sijainti:

Etäisyystieto: Alahärmän kirkosta 8,4 luoteeseen
 Peruskartta: 231205 Pensala
 Yhtenäiskoordinaatit: 7028492 / 3285952 z: 37,50
 Koordinaattiselite: gps mittaus

Erilliskohteet muinaisjäännösalueella

kivivalli 1

kivirakenteet: ei määritelty ajoittamaton

Pit. 16 m, lev. 6,5 m, kork. 1 m. Kohde sijaitsee peruskartan osoittamassa paikassa. Kyseessä ei ole röykkiö vaan kivivallin ympäröimä ala. Vallin sisään jää soikea koillislounas -suuntainen 6 x 4 m:n alue. Kyseessä on todennäköisesti asumuksenpohja. Vallin lounaispäässä on kuoppa ja pieni kuoppa on myös lounaiskärjen vallissa. Koillisosa on sammalen ja varvikon peitossa eikä se ole yhtä selkeä muodoltaan kuin muu kiveyksen alue. Kivet ovat pääosin suuria 20 - 80 cm halkaisijaltaan ja jokunen 1 metrinkin kokoinen kivi. Alueella kasvaa muutama puu.

kivivalli 2

kivirakenteet: ei määritelty ajoittamaton

Pit. 15 m, lev. 3 m, kork. 0,5 m. Kyseessä on luode-kaakko -suuntainen pitkänomainen kivivalli, jossa on neljä kuoppaa. Valli on luonnonmuodostuma. Kyseessä on todennäköisemmin kivikkoon raivatut säilytyskuopat. Valli kulkee kaakosta luoteeseen.

Rakenne 3

kivirakenteet: ei määritelty ajoittamaton

Pit. 4,6 m, lev. 4,4 m, kork. 1 m. Rakenne on tehty mäen luoteisrinteessä sijaitsevaan rantakivikkoon. Rakenteen keskellä erottuu selvä kuopanne, ja reunat muodostavat pyöreän vallin. Kyseessä on hajotettu röykkiö tai siihen tehty rakkakuoppa. Kuopan eteläreunassa on muutama isompi kivi, muuten kivet ovat 20 - 50 cm halkaisijaltaan. Muinaisjäännösmerkki peruskartalla on hieman liikaa kaakkoon.

Rakenne 4

kivirakenteet: ei määritelty ajoittamaton

Vuoden 2002 tarkastuksessa kohdetta ei voitu paikallistaa. Se on mahdollisesti tuhoutunut metsänuudistuksessa, jossa alue on aurattu. Kohdetta ei löytynyt vuoden 2008 inventoinnissa.

Rakenne 5

kivirakenteet: ei määritelty ajoittamaton

Vuoden 2002 tarkastuksessa kohdetta ei voitu paikallistaa. Se on mahdollisesti tuhoutunut metsänuudistuksessa, jossa alue on aurattu. Vuoden 2008 inventoinnissa paikkaa ei löytynyt koordinaattien osoittamasta paikasta.

Rakenne 6

kivirakenteet: ei määritelty ajoittamaton

Kolme kiviröykkiötä, a-c. Yllä b:n sijainti (keskimäinen). Vuoden 2002 tarkastuksessa röykkiöitä ei voitu paikallistaa, mutta vain a: kohta (läntisin) oli aurattu. Kohteet b ja c oli merkitty maastoon puuseipäin, mutta niiden kohdalla ei näkynyt mitään rakenteita. Kaikki kolme kohdetta on merkitty peruskartalle. Vuoden 2008 inventoinnissa kohteita ei löytynyt koordinaattien osoittamista paikoista.

Röykkiö 1

hautapaikat: hautaröykkiöt pronssi- ja/tai rautakautinen

Pit. 4 m, lev. 3,5 m, kork. 1 m. Röykkiö on Rislan kuvaaman rakenteen 8 eteläpää, joka todettiin inventoinnissa selväksi röykkiöksi. Röykkiö on muodoltaan pyöreä ja sen keskellä olevassa kuopassa kasvaa kuusi. Osin sammaloituneen röykkiön reunat ovat valli-
maiset. Kivet ovat 20 - 50 cm halkaisijaltaan. Röykkiön pohjoispuolella on siirtolohkare.

Röykkiö 2

hautapaikat: hautaröykkiöt pronssi- ja/tai rautakautinen

Halk. 4 m, kork. 0,5 m. Epämääräinen matala, sammaloitunut röykkiö, joka on Rislan kertomuksessa kuvattu rakenteen 8 pohjoispää. Rislan mainitsema siirtolohkareen kyljessä oleva kiveys kuuluu tähän röykkiöön. Röykkiön keskellä on matala kuoppa.

Tutkimukset:

1968 tarkastus Ari Siiriäinen

tarkastettu täydennyskartoituksessa 1968; kertomuksesta ei tietoa

2002 tarkastus Pentti Rislä

Raportti PMA 022

2008 inventointi Taisto Karjalainen

Alahärmä Korvenneva 1 4010024

hautapaikat ei määritelty
pronssikautinen
-rauhoidusluokka 2
-lukumäärä 3

Röykkiöt sijaitsevat Alahärmän pohjoisrajalla Korvennevan itäpuolisella mäellä, sen pohjoispäässä. Röykkiö 1 on merkitty peruskartalle, mahdollisesti vuoden 1968 tarkastuksen jälkeen. Tarkastuksesta ei ole kertomusta. Vuoden 2008 alueelta löydettiin kolme röykkiötä.

Röykkiö 1: Pit. 12 m, lev. 6 m, kork. 1 m. Suunta: kaakko - luode. Soikea röykkiö on ladottu kolmen noin 2 m halkaisijaltaan olevan kiven väliin. Röykkiön keskellä on kaksi erillistä syvää kuoppaa, joita erottaa reunavallit yhdistävä kiveys. Luoteiskuopassa kasvaa pieniä koivuja. Koillisen päädyn kuoppa on suurempi ja sen lounaispään on sortunut kaksi noin metrin halkaisijaltaan olevaa kiveä.

Röykkiö 2: Pit. 4,5 m, lev. 3,5 m, kork. 1 m. Röykkiö sijaitsee heti röykkiön 1 kaakkoispuolella. Röykkiö on muodoltaan pyöreä ja sen keskellä on kuoppa. Röykkiö on sammalen ja risujen peitossa.

Röykkiö 3: Pit. 5,3 m, lev. 3,5 m, kork. 0,5 m. Laakean 2 metrin pituisen kiven koillispuolelle koottu röykkiö, jonka kivet ovat 20 - 50 cm halkaisijaltaan. Itäpäädyssä on metrin halkaisijaltaan oleva kivi.

Sijainti:

Etäisyystieto: Alahärmän kirkosta 10,8 km pohjoiseen
Peruskartta: 231208 Voltti
Yhtenäiskoordinaatit: 7033529 / 3290619 z: 42,50
Koordinaattiselite: gps mittaus

Erilliskohteet muinaisjäännösalueella

Röykkiö 1

hautapaikat: hautaröykkiöt pronssi- ja/tai rautakautinen
Pit. 12 m, lev. 6 m, kork. 1 m. Suunta: kaakko - luode. Soikea röykkiö on ladottu kolmen noin 2 m halkaisijaltaan olevan kiven väliin. Röykkiön keskellä on kaksi erillistä syvää kuoppaa, joita erottaa reunavallit yhdistävä kiveys. Luoteiskuopassa kasvaa pieniä koivuja. Koillisen päädyn kuoppa on suurempi ja sen lounaispään on sortunut kaksi noin metrin halkaisijaltaan olevaa kiveä.

Röykkiö 2

hautapaikat: hautaröykkiöt pronssi- ja/tai rautakautinen

Pit. 4,5 m, lev. 3,5 m, kork. 1 m. Röykkiö sijaitsee heti röykkiön 1 kaakkoispuolella. Röykkiö on muodoltaan pyöreä ja sen keskellä on kuoppa. Röykkiö on sammalen ja risujen peitossa.

Röykkiö 3

hautapaikat: hautaröykkiöt pronssi- ja/tai rautakautinen

Pit. 5,3 m, lev. 3,5 m, kork. 0,5 m. Laakean 2 metrin pituisen kiven koillispuolelle koottu röykkiö, jonka kivet ovat 20 - 50 cm halkaisijaltaan. Itäpäädyssä on metrin halkaisijaltaan oleva kivi.

Tutkimukset:

1968 tarkastus Ari Siiriäinen

uusintakartoitus, ei kertomusta, tämä kohde ei kuitenkaan ole mukana vuoden 1967 inventoinnissa.

2008 Inventointi Taisto Karjalainen

Alahärmä Korvenneva 2 4010025

hautapaikat ei määritelty
pronssikautinen
-rauhotusluokka 2
-lukumäärä 3

Röykkiöt sijaitsevat Alahärmän pohjoisrajalla Korvennevan itäpuolisella mäellä, sen eteläpäässä. Röykkiö on merkitty peruskartalle, mahdollisesti vuoden 1968 tarkastuksen jälkeen. Vuoden 2008 inventoinnissa paikalta havaittiin kolme suurta röykkiötä. Veikko Puronvarsi on piirtänyt röykkiöistä luonnoksen kirjaan Muinaisasutusta Alahärmässä. Kolmen röykkiön kokonaisuus on osin sammalien ja kuusien peitossa. Röykkiöt sijaitsevat kallioisen harjanteen laella ja kasvillisuuden takia kokonaisuutta ei voi nähdä mistään suunnasta yhtenäisenä. Rakennelmista tulee myös mieleen, että kyseessä voi olla myös jonkinlaisen rakennuksen pohja.

Röykkiö 1: Pit. 13 m, lev. 3 m, kork. 1 m. Vallimainen, leikkaukseltaan kupera röykkiö, joka on itä - länsi -suuntainen. Röykkiön molemmissa päädyissä on suuret kivet. Itäpään pohjoispuolella valli on kahden metrin osuudella metrin leveämpi kuin muu osa röykkiötä. Samalla kohtaa röykkiötä on eteläreunalla suurien kivien keskittymä.

Röykkiö 2: Pit. 17 m, lev. 3 m, kork. 1 m. Röykkiö on vallimainen ja leikkaukseltaan kupera. Röykkiö on pohjois- - etelä -suuntainen ja kapenee etelää kohden. Pohjoispäässä on suorakaiteen muotoinen 1,2 m x 0,8 cm:n kokoinen kuoppa ja sitä pienempi kuopanne. Kuoppien seinät näyttävät kylmämuuratuilta ja kuuluvat ilmeisesti alkuperäiseen rakennelmaan.

Röykkiö 3: Pit. 5,5 m, lev. 4 m, kork. 1 m. Röykkiö on pohjois- etelä -suuntainen, suorakaiteen muotoinen, jonka keskellä on suorakaiteen muotoinen kylmämuurattu kuoppa. Koillisnurkassa on metrin mittainen kivi. Kivet röykkiössä ovat 20 - 70 cm halkaisijaltaan.

Sijainti:

Etäisyystieto: Alahärmän kirkosta 10,6 km pohjoiseen
Peruskartta: 231208 Voltti
Yhtenäiskoordinaatit: 7033331 / 3290680 z: 42,50
Koordinaattiselite: gps mittaus

Erilliskohteet muinaisjäännösalueella

Röykkiö 1

hautapaikat: hautaröykkiöt pronssi- ja/tai rautakautinen

Pit. 13 m, lev. 3 m, kork. 1 m. Vallimainen, leikkaukseltaan kupera röykkiö, joka on itä-länsi-suuntainen. Röykkiön molemmissa päädyissä on suuret kivet. Itäpään pohjoispuolella valli on kahden metrin osuudella metrin leveämpi kuin muu osa röykkiötä. Samalla kohtaa röykkiötä on eteläreunalla suurien kivien keskittymä.

Röykkiö 2

hautapaikat: hautaröykkiöt pronssi- ja/tai rautakautinen

Pit. 17 m, lev. 3 m, kork. 1 m. Röykkiö on vallimainen ja leikkaukseltaan kupera. Röykkiö on pohjois-etelä-suuntainen ja kapenee etelää kohden. Pohjoispäässä on suorakaiteen muotoinen 1,2 m x 0,8 cm:n kokoinen kuoppa ja sitä pienempi kuopanne. Kuoppien seinät näyttävät kylmämuuratuilta ja kuuluvat ilmeisesti alkuperäiseen rakennelmaan.

Röykkiö 3

hautapaikat: ei määritelty kivi- ja/tai pronssikautinen

Pit. 5,5 m, lev. 4 m, kork. 1 m. Röykkiö on pohjois-etelä-suuntainen, suorakaiteen muotoinen, jonka keskellä on suorakaiteen muotoinen kylmämuurattu kuoppa. Koillisnurkassa on metrin mittainen kivi. Kivet röykkiössä ovat 20 - 70 cm halkaisijaltaan.

Tutkimukset:

1968 tarkastus Ari Siiriäinen

uusintakartoitus, ei kertomusta, tämä kohde ei kuitenkaan ole mukana vuoden 1967 inventoinnissa.

2008 inventointi Taisto Karjalainen

Korvenneva 2 kohteesta on Veikko Puronvarren piirros kirjassa: Muinaisasutusta Alahärmässä.

Alahärmä Kalliojärvi
4010026

hautapaikat ei määritelty
pronssikautinen
-rauhoidusluokka 2
-lukumäärä 1

Röykkiö sijaitsee Vakkurin kylästä noin kilometrin itään, pienen Kalliojärven länsipuolilla mäellä, mäen koillisreunalla. Röykkiö on merkitty peruskartalle, mahdollisesti vuoden 1968 tarkastuksen jälkeen. Tarkastuksesta ei ole kertomusta.

Röykkiö pit. 20 m, lev. 5 m, kork. 0,5 m. Osin sammaloitunut pitkä röykkiö kallionnypylän laella. Kivet ovat halkaisijaltaan 30 - 60 cm. Röykkiötä on pengottu ja kiviä leviteltä rakennelman ympärille. Röykkiön lounaispäässä on kolme metrin kokoista kiveä. Koillispäässä on resentti, kivistä koottu keko ja röykkiössä on kolme epämääräistä kuoppaa.

Sijainti:

Etäisyystieto: Alahärmän kirkosta 8,4 luoteeseen
Peruskartta: 231204 Vakkuri
Yhtenäiskoordinaatit: 7025615 / 3284334 z: 37,50
Koordinaattiselite: gps mittaus

Tutkimukset:

1968 tarkastus Ari Siiriäinen
uusintakartoitus, ei kertomusta, tämä kohde ei kuitenkaan ole mukana vuoden 1967 inventoinnissa.

2008 inventointi Taisto Karjalainen

Alahärmä Vilkkilänkytö
4010027

hautapaikat ei määritelty
pronssikautinen
-rauhoidusluokka 1
-lukumäärä 1

Röykkiö sijaitsee Vakkurin kylästä kilometrin itäkaakkoon Vilkkilänkydön itäpuolella olevalla kallioalueella. Röykkiö sijaitsee kallion länteen viettävällä reunalla. Röykkiö on merkitty peruskartalle, mahdollisesti vuoden 1968 tarkastuksen jälkeen. Tarkastuksesta ei ole kertomusta. Röykkiön mitat: pit. 7 m, lev. 4 m, kork. 0,5 m. Röykkiö on pohjois- etelä -suuntainen. Soikean muotoinen matala röykkiö, jonka reunakiveys on keskustaa korkeampi. Laakean kuopan pohjoispäässä kasvaa mänty. Kiviä on levitetty röykkiön ympärille. Röykkiön kivet ovat 20 - 60 cm kokoisia ja sijaitsevat kalliopohjalla.

Sijainti:

Etäisyystieto: Alahärmän kirkosta 8,2 luoteeseen
Peruskartta: 231204 Vakkuri
Yhtenäiskoordinaatit: 7025043 / 3284270 z: 45,00
Koordinaattiselite: gps mittaus

Tutkimukset:

1968 tarkastus Ari Siiriäinen
uusintakartoitus, ei kertomusta, tämä kohde ei kuitenkaan ole mukana vuoden 1967 inventoinnissa.

2008 inventointi Taisto Karjalainen

Alahärmä Rajakallio**4010028**

hautapaikat ei määritelty
pronssikautinen
-rauhoituluokka 2
-lukumäärä 1

Röykkiö sijaitsee Hanhimäen kylästä 2 km länteen pienen pellon eteläreunalla, Rajakallion talosta 180 metriä lounaaseen. Röykkiö on merkitty peruskartalle, mahdollisesti vuoden 1968 tarkastuksen jälkeen. Tarkastuksesta ei ole kertomusta. Vuoden 2008 inventoinnin aikaan röykkiöt sijaitsivat hakkuuaukean ja pellon reunan välisessä mäntymetsäkaistaleessa.

Pit. 9,5 m, lev. 7 m, kork. 0,5 m. Röykkiön kivet ovat kooltaan 30 - 60 cm. Pyöreä röykkiö, jonka keskellä on kuoppa. Röykkiön eteläpäässä on noin metrin levyinen ja pituinen uloke.

Röykkiön pohjoispuolella on itä - länsi -suuntainen 18 metriä pitkä valli, joka on itäpäästään metrin levyinen ja länsipäästään 3 metriä.

Sijainti:

Etäisyystieto: Alahärmän kirkosta 4,3 länsilounaaseen
Peruskartta: 231204 Vakkuri
Yhtenäiskoordinaatit: 7023540 / 3285862 z: 37,50
Koordinaattiselite: gps mittaus

Tutkimukset:

1968 tarkastus Ari Siiriäinen
uusintakartoitus, ei kertomusta, tämä kohde ei kuitenkaan ole mukana vuoden 1967 inventoinnissa.

2008 inventointi Taisto Karjalainen

Alahärmä Huhdankalliot/Koulunkallio
4010029

hautapaikat hautaröykkiöt
pronssikautinen
-rauhoidusluokka 2
-lukumäärä 1

Röykkiö sijaitsee Alahärmän eteläosassa, Hakolan koulun eteläpuolella olevan korkean Koulunkallion eli Huhdanpäänmäen laella, harvassa mäntymetsässä. Mäellä on pahoin hajotettu röykkiön jäännös, joka vuonna 1967 muodosti ison, noin 18 m läpimittaisen kehän, mutta sen jälkeen kiviä on edelleen levitelty kalliolla. Enää ei ole varmasti pääteltävissä millainen röykkiö on ollut vai onko paikalla ollut 2 - 3 pienempää röykkiötä lähikäin.

Vuoden 2008 inventoinnin aikaan röykkiön vieressä oli näköalatorni makkarakatoksineen ja Museoviraston informaatiotaulu. Näköalatornista katsottuna näyttää röykkiössä olevan laaja 18 metriä halkaisijaltaan oleva kehävalli, jonka sisällä on kolme tai neljä pienempää kehää.

Sijainti:

Etäisyystieto: Alahärmän kirkosta 9,6 km etelään
Peruskartta: 231109 Liinamaa
Yhtenäiskoordinaatit: 7013202 / 3291506 z: 62,50
Koordinaattiselite: gps mittaus

Tutkimukset:

1967 inventointi Ari Siiriäinen
Inv 1967, pk 231109, kohde Alahärmä 1

2001 tarkastus Pentti Risla
Maastotarkastus toukokuu 2001

Muinaisjäännösten hoitorekisteri: 999000059 Huhdankalliot

Alahärmä Huhtala**4010030**

hautapaikat ei määritelty
pronssikautinen
-rauhoitusluokka 2
-lukumäärä 1

Röykkiö sijaitsee Alahärmän eteläosassa, pienellä matalalla kalliolla Huhtalan pitkän metsäsaran pohjoisrajalla. Röykkiön pituus: 2 m, leveys: 1,2 m, korkeus: 0,5 m. Röykkiö on suorakaiteen muotoinen kylmämuurattu tasalakinen ja suoraseinäinen ladelma. Viereessä on U:n muotoinen matala, selväpiirteinen kiviladelma, jonka seinät on kylmämuurattu. Rakenteen pit. 2 m, lev. 1,2 m, kork. 0,5 m. Sisäpuolen tyhjä tila on leveydeltään 70 cm. Rakennelmien kaakkoispuolella on metrin halkaisijaltaan oleva pieni irtokivien ryhmä, jotka saattavat olla peräisin rakenteista.

Sijainti:

Etäisyystieto: Alahärmän kirkosta 9,8 eteläkaakkoon
Peruskartta: 231109 Liinamaa
Yhtenäiskoordinaatit: 7013172 / 3293936 z: 57,50
Koordinaattiselite: gps mittaus

Tutkimukset:

1967 inventointi Ari Siiriäinen
inv. 1967

2008 inventointi Taisto Karjalainen

Alahärmä Haaruskangas B 4010031

asuinpaikat asumuspainanteet
kivikautinen
-rauhitusluokka 2
-lukumäärä 4

Asuinpaikka sijaitsee hiekkakankaalla Haarusjärven lounaispuolella. Alue on kangasmaastoa, joka laskee idän puolelta melko jyrkästi muuttuen suomaiseksi. Alueen läpi kulkee metsätie ja muutenkin alue on suurimmalta osalta tuhoutunut hiekanotossa. Alue on aikanaan ollut noin pari sataa metriä leveä ja kilometrin pituinen niemi, joka työntyy suoraan etelään. Niemeke on jaettu kahteen muinaisjäännösalueeseen, josta Alahärmä-Koski -tien eteläpuolelle jää alue B ja pohjoispuolelle alue A.

Löytöjä on saatu paikalla olleiden hiekkakuoppien reunoista ja alhaalta idästä nevan rannasta. Aluetta on koekuopitettu laajasti vuonna 1984. Löydöt olivat vähäisiä. Mahdollisia asumuspainanteita havaittiin pumppuaseman ja maantien välillä. Muuten asuinpaikan alue on arveltu tuhoutuneeksi.

Vuoden 2008 inventoinnissa alueelta dokumentoitiin neljä asuinpainannetta.

Painanne 1: Pit. 12 m, lev. 12 m, syv. 1m. x: 7023661, y: 3297914 (gps mittaus painanteen keskeltä). Hiekkatie leikkaa pyöreän painanteen länsireunaa. Eteläreunassa tien vieressä vallissa on mahdollisesti oviaukko. Painanteen itäpuolella on siirtolohkare.

Painanne 2: Pit. 10 m, lev. 6 m, syv. 0,5 m. x: 7023684, y: 3297892 (gps mittaus painanteen keskeltä). Painanne on koillis-lounas -suuntainen. Soikea painanne sijaitsee risteyksen lounaispuolella. Matalan painanteen koillispäässä on 80 cm halkaisijaltaan oleva kivi.

Painanne 3: Pit. 14 m, lev. 14 m, syv. 1m. x: 7023689, y: 3297873 (gps mittaus painanteen keskeltä). Pyöreän painanteen keskellä on myöhemmin kaivettu noin metrin halkaisijaltaan oleva kuoppa. Painanteen reunalla erottuu selvimmin lounainen valli.

Painanne 4: Pit. 13 m, lev. 13 m, syv. 1,5 m. x: 7023623, y: 3297876 (gps mittaus painanteen keskeltä). Pyöreän painanteen eteläreunaa sivuaa traktoritie, jonka eteläpuolella on pieni hiekkakuoppa.

Sijainti:

Etäisyystieto: Alahärmän kirkosta 5,6 km itään
 Peruskartta: 231207 Alahärmä
 Yhtenäiskoordinaatit: 7023661 / 3297914 z: 60,00
 Koordinaattiselite: gps mittaus

Erilliskohteet muinaisjäännösalueella

Asumuspainanne 1

asuinpaikat: asumuspainanteet kivikautinen
 Pit. 12 m, lev. 12 m, syv. 1m. x: 7023661, y: 3297914 (gps mittaus painanteen keskeltä).
 Hiekkatie leikkaa pyöreän painanteen länsireunaa. Eteläreunassa tien vieressä vallissa on mahdollisesti oviaukko. Painanteen itäpuolella on siirtolohkare.

Asumuspainanne 2

Pit. 10 m, lev. 6 m, syv. 0,5 m. x: 7023684, y: 3297892 (gps mittaus painanteen keskeltä).
 Painanne on koillis- - lounas -suuntainen. Soikea painanne sijaitsee risteyksen lounaispuolella. Matalan painanteen koillispäässä on 80 cm halkaisijaltaan oleva kivi.

Asumuspainanne 3

Pit. 14 m, lev. 14 m, syv. 1m. x: 7023689, y: 3297873 (gps mittaus painanteen keskeltä).
 Pyöreän painanteen keskellä on myöhemmin kaivettu noin metrin halkaisijaltaan oleva kuoppa. Painanteen reunalla erottuu selvimmin lounainen valli.

Asumuspainanne 4

Pit. 13 m, lev. 13 m, syv. 1,5 m. x: 7023623, y: 3297876 (gps mittaus painanteen keskeltä).
 Pyöreän painanteen eteläreunaa sivuaa traktoritie, jonka eteläpuolella on pieni hiekkakuoppa.

Tutkimukset:

1983 tarkastus Markku Torvinen ja Tellervo Majaniemi

1984 koekaivaus Matti Bergström
 kertomus 141/30.11.1984

2008 inventointi Taisto Karjalainen

Alahärmä Haaruskangas A 4010032

asuinpaikat asumuspainanteet
kivikautinen
-rauhotusluokka 2
-lukumäärä 5

Asuinpaikka sijaitsee hiekkakankaalla Haarusjärven lounaispuolella. Alue on kangasmaastoa, joka laskee idän puolelta melko jyrkästi muuttuen suomaiseksi. Alueen läpi kulkee metsätie ja muutenkin alue on suurimmalta osalta tuhoutunut hiekanotossa. Alue on aikanaan ollut noin pari sataa metriä leveä ja kilometrin pituinen niemi, joka työntyy suoraan etelään. Niemeke on jaettu kahteen muinaisjäännösalueeseen, josta Alahärmä - Koski -tien eteläpuolelle jää alue B ja pohjoispuolelle alue A.

Löytöjä on saatu paikalla olleiden hiekkakuoppien reunoista ja alhaalta idästä nevan rannasta. Aluetta on koekuopitettu laajasti vuonna 1984. Kulttuurimaata ei kuoppien reunoissa tai koekuopissa havaittu. Suojeltavaksi on ehdotettu metsäautotien itäpuolista aluetta suohon saakka. Vuoden 2008 inventointitulosten vuoksi suojelu on arvioitava uudelleen, koska asumuspainanteita löytyi myös asuinpaikan länsiosista.

Vuoden 2008 inventoinnissa alueelta kartoitettiin viisi asuinpainannetta.

Painanne 1: Pit. 10 m, lev. 10 m, syv. 1 m. x: 7023721, y: 3297916 (gps mittaus painanteen keskeltä). Pyöreä, hieman epämääräinen painanne sijaitsee tien (17843) pohjoispuolella Haaruskangas B:hen kääntyvän risteyksen kohdalla. Eteläreunaa sivuaa polku. Välittömästi painanteen pohjois- ja koillispuolella on hiekkakuoppa.

Painanne 2: Pit. 6 m, lev. 5 m, syv. 0,5 m. x: 7023746, y: 3297899 (gps mittaus painanteen keskeltä). Epämääräinen pyöreä painanne aivan Perkiönmaalle johtavan tien länsipuolella.

Painanne 3: Pit. 12 m, lev. 12 m, syv. 1m. x: 7023872, y: 3297907 (gps mittaus painanteen keskeltä). Pyöreä painanne Perkiönmaantieltä länteen johtavalla puista raivatulla uralla. Painanteen yli on ajettu itä - länsi -suunnassa sekä eteläreunan yli metsätyökoneella. Selvimmin painanteen reunasta erottuu etelävalli.

Painanne 4: Pit. 13 m, lev. 12 m, syv. 1 m. x: 7023899, y: 3297969. (gps mittaus painanteen keskeltä). Pyöreä painanne sijaitsee aivan Perkiönmaantien itäpuolella. Itäreunassa on hiekanoton murtama aukko. Selvimmin painanteesta erottuu eteläinen valli.

Painanne 5: Pit. 12 m, lev. 9 m, syv. 1 m. x: 7024108, y: 3297941 (gps mittaus painanteen keskeltä). Itä - länsi -suuntainen metsätie kulkee pyöreän painanteen eteläosan yli. Selvimmin painanteesta erottuu itäinen valli.

Sijainti:

Etäisyystieto: Alahärmän kirkosta 5,6 km itään
 Peruskartta: 231207 Alahärmä
 Yhtenäiskoordinaatit: 7023721 / 3297916 z: 60,00
 Koordinaattiselite: gps mittaus

Erilliskohteet muinaisjäännösalueella**Asumuspainanne 1**

Pit. 10 m, lev. 10 m, syv. 1 m. x: 7023721, y: 3297916 (gps mittaus painanteen keskeltä).
 Pyöreä, hieman epämääräinen painanne sijaitsee tien (17843) pohjoispuolella Haaruskan-
 gas B:hen kääntyvän risteyksen kohdalla. Eteläreunaa sivuaa polku. Välittömästi painan-
 teen pohjois- ja koillispuolella on hiekkakuoppa.

Asumuspainanne 2

Pit. 6 m, lev. 5 m, syv. 0,5 m. x: 7023746, y: 3297899 (gps mittaus painanteen keskeltä).
 Epämääräinen pyöreä painanne aivan Perkiönmaalle johtavan tien länsipuolella.

Asumuspainanne 3

asuinpaikat: ei määritelty kivikautinen

Pit. 12 m, lev. 12 m, syv. 1m. x: 7023872, y: 3297907 (gps mittaus painanteen keskeltä).
 Pyöreä painanne Perkiönmaantieltä länteen johtavalla puista raivatulla uralla. Painanteen
 yli on ajettu itä - länsi -suunnassa sekä eteläreunan yli metsätyökoneella. Selvimmin pai-
 nanteen reunasta erottuu etelävalli.

Asumuspainanne 4

Pit. 13 m, lev. 12 m, syv. 1 m. x: 7023899, y: 3297969. (gps mittaus painanteen keskeltä).
 Pyöreä painanne sijaitsee aivan Perkiönmaantien itäpuolella. Itäreunassa on hiekanoton
 murtama aukko. Selvimmin painanteesta erottuu eteläinen valli.

Asumuspainanne 5

asuinpaikat: asumuspainanteet kivikautinen

Pit. 12 m, lev. 9 m, syv. 1 m. x: 7024108, y: 3297941 (gps mittaus painanteen keskeltä).
 Itä - länsi -suuntainen metsätie kulkee pyöreän painanteen eteläosan yli. Selvimmin pai-
 nanteesta erottuu itäinen valli.

Tutkimukset:

1983 tarkastus Markku Torvinen ja Tellervo Majaniemi

1984 koekaivaus Matti Bergström
kertomus 141/30.11.1984

2008 inventointi Taisto Karjalainen

Rekisterilinkit

Muinaiskalupäiväkirja: 12483 KM 22502 Asuinpaikkalöytöjä

Muinaiskalupäiväkirja: 12603 KM 22622 Asuinpaikkalöytöjä

**Alahärmä Mustaisneva
4010033**

asuinpaikat ei määritelty
kivikautinen
-rauhitusluokka 2
-lukumäärä 5

Asuinpaikka sijaitsee Mustaisnevan ja Moskuankorven välisellä hiekkakankaalla, hiekanottoalueella. Teiden haaran länsipuolisen hiekkakuopan länsireunasta ja pohjois-eteläsuuntaisen tien itäpuolisesta penkereestä on kerätty löytöjä noin 300 metrin matkalta. Koekuopituksella vuonna 1984 todettiin, että löytöalueet ovat pieniä ja ilmeisesti erillisiä. Tie ja hiekanotto ovat tuhonneet asuinpaikkaa pahoin. Maaperä on soraa. Vuoden 2008 inventoinnissa alue laajeni koilliseen ja kaakkoon, uusien asuinpaikkalöytöjen ja havaintojen seurauksena. Alue laajeni myös koilliseen, koska sieltä löydettiin viisi asuinpaikkaan liittyvää asuinpainannetta. Alkuperäinen kivikautinen asuinpaikka on ilmeisesti ollut meren ranta ja asuinpaikan asumukset ovat sijainneet ylempänä hiekkarinteessä.

Sijainti:

Etäisyystieto: Alahärmän kirkosta 8 km koilliseen
Peruskartta: 231208 Voltti
Yhtenäiskoordinaatit: 7028233 / 3298243 z: 57,50
Koordinaattiselite: gps paikannus ensimmäisestä asuinpainanteesta

Erilliskohteet muinaisjäännösalueella**Asumuspainanne 1**

Pit. 18 m, lev. 15 m, syv. 1 m. Vallin paksuus 3,5 m. Pyöreä asumuspainanne, jossa on selvästi havaittava reunavalli sekä oviaukko vallin eteläreunan keskivaiheilla. Reunavallin pohjoisosa on yhteinen asumuspainanne 2 kanssa. Mustaisnevankangas on tasaista hiekkakangasta, jossa kasvaa mäntymetsä ja aluskasvillisuutena on jäkälää ja puolukan varpuja.

Asumuspainanne 2

Pit. 15 m, lev. 15 m, syv. 1 m. Vallin paksuus 3,5 m. Pyöreä painanne, jossa on selvästi havaittava valli, jonka eteläreuna on yhteinen asumuspainanteen 1 kanssa.

Asumuspainanne 3

Pit. 20 m, lev. 16 m, syv. 1,3 m. Vallin paksuus 3 m. Pohjois- etelä -suuntainen, suorakaiteen muotoinen asuinpainanne, joka erottuu selvästi maastossa. Asuinpainanteen keskellä on pieni kohouma ja itäreunassa tuulenskaato, jossa ei ollut löytöjä.

Asumuspainanne 4

Pit. 15 m, lev. 12 m, syv. 1 m. Vallin leveys: 1,5 m. Pohjois - etelä -suuntainen. Painanteessa on pyöreä heikosti erottuva valli, jossa on oviaukko eteläreunan keskivaiheilla.

Asumuspainanne 5

Pit. 16 m, lev. 12,5 m, syv. 1,5 m. Vallin leveys: 2 m. Pohjois- etelä -suuntainen, suorakaiteen muotoinen asuinpainanne, joka erottuu selvästi maastossa. Oviaukko on eteläisen vallin keskiosassa ja toinen ovi on mahdollisesti vastakkaisella puolella pohjoispäädyssä. Eteläpään oviaukon molemmiin puoliin on 2,5 metriä pitkät eteisvallit. Painanteen eteläpuolella on 2,5 metriä korkea kekomainen, sammaloitunut hiekkakasa, joka on ilmeisen resentti. Alueella kasvaa mäntymetsä, jossa aluskasvillisuutena on matalaa varpukasvillisuutta. Painanteeseen tehtiin koepisto, josta ei tavattu löytöjä tai kulttuurikerrosta.

Tutkimukset:

1983 koekaivaus Matti Bergström

kertomus 143/30.11.1984 JoS 2007: kertomuksessa puhutaan löytöalueena tien itäpäästä, mutta karttaan on väritetty tien länsilaita.

2008 inventointi Taisto Karjalainen

Alueelta löytyi inventoinnissa viisi asuinpainannetta ja kivikautisen asuinpaikan alue laajeni koilliseen, kaakkoon ja lounaaseen. Asuinpaikalta poimittiin kvartsi- ja kivilaji-iskoksia jotka on luetteloitu numerolle KM 37589: 1 – 4.

Rekisterilinkit

Muinaiskalupäiväkirja: 12486 KM 22505 Asuinpaikkalöytöjä

Alahärmä Ropaisenluoma
4010035

hautapaikat hautaröykkiöt
pronssikautinen
-rauhoitusluokka 1
-lukumäärä 1

Röykkiö sijaitsee Pääjärvestä 2,9 km pohjoiskoilliseen, Roposen kivistä asuinpaikan luoteispuolella, vain noin 80 metriä länteen pohjoisemmasta löytöalueesta, metsätien pohjoislaidalla. Maasto on kangasmetsää, länteen viettävä kalliopaljastuma. Röykkiö on heikosti sammaloitunut ja vaikuttaa koskemattomalta. Röykkiön pit. 7 m, lev. 6 m, kork. 0,5 m. Pyöreä röykkiö, jonka reunakivet ovat 60 - 80 cm halkaisijaltaan ja keskustan kivet 20 - 30 cm halkaisijaltaan. Reunakivien koon ansiosta röykkiö on keskustaltaan reunoja matalampi.

Sijainti:

Etäisyystieto: Alahärmän kirkosta 5,8 kaakkoon
Peruskartta: 231207 Alahärmä
Yhtenäiskoordinaatit: 7019671 / 3297137 z: 59,00
Koordinaattiselite: gps mittaus

Tutkimukset:

1984 tarkastus Matti Bergström

2008 inventointi Taisto Karjalainen

Alahärmä Ekokangas 1
4010036

asuinpaikat ei määritelty
kivikautinen
-rauhitusluokka 2
-lukumäärä 1

Asuinpaikka sijaitsee Alahärmän etelärajalla hiekanottoalueella Tikkurämäkön koillispuolella. Koekuopituksessa 1984 sorakuoppien reunoilla todettiin kvartsilöytöjä sorakuoppa-alueen pohjoispuolella noin 40 x 10 m:n alueella. Bergströmin mukaan yksi kvartsi löytyi myös koekuopasta sorakuoppien eteläpuolelta. Kuoppa on kartan mukaan ollut Ylihärmän puolella.

Kohde tarkastettiin Ylihärmän inventoinnin yhteydessä 2003. Hiekkakuopan rinteessä näkyi kahdessa kohdassa kvartseja ja palanutta luusilppua (p:7016226, i:3286954, x:7009794, y:2437904). Lähellä löytöpaikkaa on vesijohdosta kertova kyltti. Hiekkakuoppa näyttää olevan poissa käytöstä. Vuoden 2008 inventoinnissa hiekkakuopan reunassa havaittiin muutama palanut kivi. Asuinpaikalle mitattiin gps paikannus hiekkakuopan pohjoispuolella olevan tasanteen pohjoisreunaan. x: 7016207, y: 3286989.

Sijainti:

Etäisyystieto: Alahärmän kirkosta 8,4 km lounaaseen
Peruskartta: 231106 Ylihärmä
Yhtenäiskoordinaatit: 7016217 / 3287002 z: 50,00
Koordinaattiselite: gps mittaus

Tutkimukset:

1984 koekaivaus Matti Bergström
kertomus 142/30.11.1984

2003 tarkastus Miikka Haimila
Kohde tarkastettiin Ylihärmän inventoinnin yhteydessä. Paikalta löytyi kvartseja ja palanutta luuta. Löydöt jätettiin paikalleen.

2008 inventointi Taisto Karjalainen

Rekisterilinkit

Muinaisjäännösten hankerekisteri: 7517 Ylihärmä, Inventointi 2003
Muinaiskalupäiväkirja: 12484 KM 22503 Asuinpaikkalöytöjä

Alahärmä Ekokangas 2
4010037

asuinpaikat ei määritelty
kivikautinen
-rauhitusluokka 2
-lukumäärä 1

Asuinpaikka sijaitsee Alahärmän etelärajalalla hiekanottoalueella Tikkurämäkön koillispuolella. Koekuopituksessa vuonna 1984 löydettiin kvartsikeskittymä hiekkakuopan koillisreunalla noin 15 x 7 m:n alueella, mutta kulttuurikerrosta ei ollut havaittavissa. Kohta on tilan 1:263 ja 2:70 alueella. Vuoden 2008 inventoinnissa löytöjä poimittiin hiekkakuopan itäreunasta noin 30 metrin matkalta. Löydöt olivat kvartsi-iskoksia ja palanutta luuta. Samalta alueelta havaittiin kaksi liettä: Liesi 1, x: 7017049, y: 3286181. Liesi 2, x: 7017044, y: 3286188. Liesien sijainti on mitattu gps paikantimella liesien keskipisteestä.

Sijainti:

Etäisyystieto: Alahärmän kirkosta 8,3 km lounaaseen
Peruskartta: 231204 Vakkuri
Yhtenäiskoordinaatit: 7017049 / 3286181 z: 52,50
Koordinaattiselite: löytöalueen keskikoordinaatti

Tutkimukset:

1984 tarkastus Matti Bergström
kertomus 142/30.11.1984 Veikko Puronvarren ilmoittamia kohteita

2008 inventointi Taisto Karjalainen, jonka yhteydestä löydöt KM37587: 1 – 3. Löydöt ovat kvartsi-iskoksia ja palanutta luuta.

Rekisterilinkit

Muinaiskalupäiväkirja: 12485 KM 22504 Asuinpaikkalöytöjä

Alahärmä Vuoskoski Haarus
4010038

hautapaikat hautaröykkiöt
pronssi- ja/tai rautakautinen
-rauhoidusluokka 2
-lukumäärä 1

Röykkiö sijaitsee Haarusjärven luoteispuolella Haaruskankaalla alavalla metsämaalla. Röykkiö sijaitsee hiekkatieltä, keinotekoisen lammen kohdalta etelään. Röykkiön pohjoispuolella kulkee itä - länsi -suuntainen metsätie. Haaruskankaan kivistä asuinpaikka on röykkiöstä noin kilometrin kaakkoon. Tasaisella kangasmaalla on matala kivi-röykkiö, jonka läpimitta on 2 m ja korkeus 0,5 m. Röykkiössä on vain yksi noin puolen metrin halkaisijaltaan olevien kivien kerros.

Sijainti:

Etäisyystieto: Alahärmän kirkosta 5,6 km koilliseen
Peruskartta: 231207 Alahärmä
Yhtenäiskoordinaatit: 7024944 / 3297399 z: 60,00
Koordinaattiselite: gps mittaus

Tutkimukset:

1984 tarkastus Matti Bergström

2008 inventointi Taisto Karjalainen

Alahärmä Ylinen 4010039

hautapaikat hautaröykkiöt
pronssi tai rautakautinen
-rauhoidusluokka 2
-lukumäärä 3

Röykkiöt sijaitsevat Plakkarinnevan kaakkoispuolella suon ympäröimällä kivikkoisella mäennypylällä. Mäki on noin 100 metriä kahden voimalinjan risteyksestä itään. Mäellä on ainakin kolme kivirauniota, joista läntisin muistuttaa selvimmin pronssikautista hautarauniota keskellä olevine vajoamineen. Kivirauniot ovat varsin matalia mutta kuitenkin selvästi ympäristöstään erottuvia.

Röykkiö 1: Pit. 8 m, lev. 7,5 m, kork. 1 m. Pyöreä röykkiö on koottu 2 x 4 metrin kokoisena kiven itäpuolelle. Röykkiön keskellä olevan kuopan halkaisija on 2 m. Kehävallissa on kaksi pientä kuoppaa, joista toinen on kaivettu hiljattain. Röykkiön kivet ovat 20 - 50 cm halkaisijaltaan. Röykkiö sijaitsee itä - länsi -suuntaisen sähkölinjan alla.

Röykkiö 2: Halk. 5 m. kork. 1m. Pyöreä 50 cm halkaisijaltaan olevista kivistä koottu röykkiö. Röykkiötä on kaiveltu eteläreunasta. Röykkiö sijaitsee sähkölinjan eteläpuolella.

Röykkiö 3: Pit. 6,5 m, lev. 5 m, kork. 1 m. Pyöreän röykkiön keskeltä erottuu selvästi muita kiviä suurempi silmäkivi. Röykkiön eteläpuolella on 2 x 10 metrin kokoinen kivi-valli, jonka toinen pää näyttää liittyvän röykkiöön. Rakenteen kivet ovat halkaisijaltaan 50 cm.

Sijainti:

Etäisyystieto: Alahärmän kirkosta 5,1 km koilliseen
Peruskartta: 231208 Voltti
Yhtenäiskoordinaatit: 7026541 / 3295791 7026535 / 3295807 z: 55,00
Koordinaattiselite: gps mittaus

Erilliskohteet muinaisjäännösalueella

Röykkiö 1

hautapaikat: hautaröykkiöt pronssi- ja/tai rautakautinen
Pit. 8 m, lev. 7,5 m, kork. 1 m. Pyöreä röykkiö on koottu 2 x 4 metrin kokoisena kiven itäpuolelle. Röykkiön keskellä olevan kuopan halkaisija on 2 m. Kehävallissa on kaksi pientä kuoppaa, joista toinen on kaivettu hiljattain. Röykkiön kivet ovat 20 - 50 cm halkaisijaltaan. Röykkiö sijaitsee itä - länsi -suuntaisen sähkölinjan alla.

Röykkiö 2

hautapaikat: hautaröykkiöt pronssi- ja/tai rautakautinen

Halk. 5 m, kork. 1m. Pyöreä 50 cm halkaisijaltaan olevista kivistä koottu röykkiö. Röykkiötä on kaiveltu eteläreunasta. Röykkiö sijaitsee sähkölinjan eteläpuolella.

Röykkiö 3

hautapaikat: hautaröykkiöt pronssi- ja/tai rautakautinen

Pit. 6,5 m, lev. 5 m, kork. 1 m. Pyöreän röykkiön keskeltä erottuu selvästi muita kiviä suurempi silmäkivi. Röykkiön eteläpuolella on 2 x 10 metrin kokoinen kivivalli, jonka toinen pää näyttää liittyvän röykkiöön. Rakenteen kivet ovat halkaisijaltaan 50 cm.

Tutkimukset:

1986 tarkastus Matti Bergström

2008 inventointi Taisto Karjalainen

Alahärmä Mustikkakalliot
4010040

hautapaikat hautaröykkiöt
pronssikautinen
-rauhoidusluokka 3
-lukumäärä 3

Röykkiöt sijaitsevat Alahärmän Vuoskosken kylässä, Kantolan asutuksesta runsas kilometri lounaaseen olevan Mustikkakallion kallioalueen luoteiskärjessä, avokalliolla. Paikalla on kolme röykkiötä, joista kahden kivet ovat osittain sekoittuneet keskenään. Niistä noin 70 m päässä on kolmas röykkiö. Röykkiöt ovat pahasti hajotettuja, keskellä on 2-3 kivikertaa, muut kivet ovat hajallaan ympäristössä.

Röykkiö 1: Pit. 17 m, lev. 5 m. Pahoin hajotettu röykkiö, jonka keskellä kallioon saakka ulottuva kuoppa. Yllä olevat mitat rajaavat alueen, jolle röykkiön kiviä on levitelty kallion harjanteen suuntaisesti röykkiön molemmin puolin. Röykkiön kivet ovat 15 - 40 cm halkaisijaltaan. Röykkiön alueella on kalliossa kuppimainen kolo, joka on luontainen rapautuma. Rislan kertomuksessa rakenne esiintyy nimellä röykkiö S.

Röykkiö 2: Halkaisija 4,5 m. Matala röykkiö kalliopohjalla, jonka levitetyt kivet ovat sekaantuneet röykkiö 3 kivien kanssa ja nämä röykkiöt esiintyvätkin Rislan raportissa yhtenä kohteena, nimeltään röykkiö N. Röykkiön alkuperäinen kehämäinen rakenne on kuitenkin edelleen havaittavissa.

Röykkiö 3: Halk. 4,5 m, kork. 0,5 m. Kalliopohjalla sijaitseva pyöreä röykkiö, jonka kivet ovat sekoittuneet röykkiön 2 kivien kanssa. Röykkiön alkuperäinen kehämäinen muoto on silti edelleen havaittavissa. Rislan raportissa röykkiö esiintyy röykkiön 2 kanssa kohteena nimeltä röykkiö N. Molemmat röykkiöt sijaitsevat kallionlaen kuopanteessa. Kivet ovat 20 - 50 cm halkaisijaltaan. Röykkiön luoteispään länsipuolelle on asetettu kahdeksan kiveä tiiviiseen muodostelmaan, mikä on ilmeisesti resentti ilmiö.

Sijainti:

Etäisyystieto: Alahärmän kirkosta 5,4 km luoteeseen
Peruskartta: 231204 Vakkuri
Yhtenäiskoordinaatit: 7026389 / 3288024 z: 40,00
Koordinaattiselite: eteläisempi röykkiö

Erilliskohteet muinaisjäännösalueella

Röykkiö 1

hautapaikat: hautaröykkiöt pronssi- ja/tai rautakautinen

Pit. 17 m, lev. 5 m. Pahoin hajotettu röykkiö, jonka keskellä kallioon saakka ulottuva kuoppa. Yllä olevat mitat rajaavat alueen, jolle röykkiön kiviä on levitetty kallion harjanteen suuntaisesti röykkiön molemmin puolin. Röykkiön kivet ovat 15 - 40 cm halkaisijaltaan. Röykkiön alueella on kalliossa kuppimainen kolo, joka on luontainen rapautuma. Rislan kertomuksessa rakenne esiintyy nimellä röykkiö S.

Röykkiö 2

hautapaikat: ei määritelty pronssi- ja/tai rautakautinen

Halkaisija 4,5 m. Matala röykkiö kalliopohjalla, jonka levitetty kivet ovat sekaantuneet röykkiö 3 kivien kanssa ja nämä röykkiöt esiintyvätkin Rislan raportissa yhtenä kohteena, nimeltään röykkiö N. Röykkiön alkuperäinen kehämäinen rakenne on kuitenkin edelleen havaittavissa.

Röykkiö 3

hautapaikat: hautaröykkiöt pronssi- ja/tai rautakautinen

Halk. 4,5 m, kork. 0,5 m. Kalliopohjalla sijaitseva pyöreä röykkiö, jonka kivet ovat sekaantuneet röykkiön 2 kivien kanssa. Röykkiön alkuperäinen kehämäinen muoto on silti edelleen havaittavissa. Rislan raportissa röykkiö esiintyy röykkiön 2 kanssa kohteena nimeltä röykkiö N. Molemmat röykkiöt sijaitsevat kallionlaen kuopanteessa. Kivet ovat 20 - 50 cm halkaisijaltaan. Röykkiön luoteispään länsipuolelle on asetettu kahdeksan kiveä tiiviiseen muodostelmaan, mikä on ilmeisesti resentti ilmiö.

Tutkimukset:

2002 inventointi Pentti Rislä

tarkastuskertomus PMA 021 Alahärmä Mustikkakalliot (kopio arkistossa)

2008 inventointi Taisto Karjalainen

Alahärmä Puisaarenkytö 4040034

asuinpaikat ei määritelty
pronssikautinen
-rauhitusluokka 3
-lukumäärä 1

Löytöpaikka sijaitsee vt:n 19 itäpuolella raviradasta 1,5 km luoteeseen ja Männikköön johtavan tien risteyksen pohjoispuolella. Maasto on kangasmetsää tien leikkauksen yläreunassa, paikassa, missä maa on loivasti laskenut kohti peltoa ennen tien tekoa.

Valtatien (ent. kt 67) leikkauksesta oli löytynyt saviastian paloja. Tuoreeltaan vuonna 1984 tehdyssä koekaivauksessa niitä löydettiin lisää pieneltä alalta (7 x 15 m) noin 5 - 10 cm syvyydeltä. Ympäristön koekuopissa ei havaittu merkkejä asuinpaikasta tai löydöistä, ei myöskään lähistön hiekkakuopan reunoilta. Hiekka paikalla oli puhdasta.

Paikalla sijainnut mahdollinen asuinpaikka on tietöissä tuhoutunut kokonaan. Talven 2005 tarkastuksen yhteydessä ei paikalla havaittu mitään kiinteään muinaisjäännökseen viittaavaa.

Vuoden 2008 inventoinnissa tarkastettiin risteyksen pohjoispuolella Uudenkaarlepyyntien itäreunaa noin 50 metrin matkalta. Paikalta ei löytynyt mitään muinaisjäännökseen viittaavaa. Alueelle on hiljattain vedetty vesijohtokaivanto tien suuntaisesti, mikä on edelleen tuhonnut mahdollisia asuinpaikan rippeitä.

Sijainti:

Etäisyystieto: Alahärmän kirkosta noin 2 km pohjoisluoteeseen
Peruskartta: 231207 Alahärmä
Yhtenäiskoordinaatit: 7024674 / 3290773 z: 36,00
Koordinaattiselite: keskikoordinaatti

Tutkimukset:

1984 koekaivaus Matti Bergström

2005 tarkastus Pentti Rislä
Yli-Alahärmä jäteverkon runkoputken rakentamisen seuraaminen. Paikalla ei todettu mitään kiinteään muinaisjäännökseen viittaavaa.

2008 inventointi Taisto Karjalainen

Rekisterilinkit
Muinaiskalupäiväkirja: 12487 KM 22506 Keramiikkaa

Alahärmä Heikkilä Mustaisnevankangas
4500008

työ- ja valmistuspaikat tervahaudat
uusi aika
-rauhitusluokka 2
-lukumäärä 1

Mustaisnevan länsipuolella, ojitetun Moskuankorvan metsäalueen pohjoispuolella on hiekkakuoppa, jonka luoteisosassa on näkyvissä useita tervahaudan paikkoja. Paikalla on runsaasti nokista maata. Hiekkakuopan pohjoispuolella on halkaisijaltaan 10 m ja syvyydeltään 1 m oleva tasapohjainen kuoppa, joka on kasvillisuuden peitossa. Vuoden 2008 inventoinnissa alueelta löydettiin yksi, lähes kokonaan hiekanotossa tuhoutunut tervahauda, jonka jäänteet havaittiin hiekkakuopan profiilissa, kohdassa x: 7028144, y: 3298085 (gps paikannus tervahaudan jäänteen keskeltä). Hiekkakuopan pohjalla oli hiiliä ja tervamöykkyjä, jotka olivat peräisin haudasta.

Hiekkakuopan länsireunalla on todettu myös kivikautinen asuinpaikka Mustaisneva 4010033.

Sijainti:

Etäisyystieto: Alahärmän kirkosta 7,9 km koilliseen
Peruskartta: 231208 Voltti
Yhtenäiskoordinaatit: 7028144 / 3298085 z:
Koordinaattiselite: keskikoordinaatti?

Tutkimukset:

1983 tarkastus Tellervo Majaniemi

2008 inventointi Taisto Karjalainen

Uudet kohteet

Alahärmä Haarakangas 2 1000012426

työ- ja valmistuspaikat tervahaudat
uusi aika
-rauhoitusluokka ei määritelty
-lukumäärä 1

Tervahauta sijaitsee Haarakankaan puolella välissä sijaitsevan hiekkateiden risteyksestä 70 metriä koilliseen sijaitsevan hiekkakuopan pohjoisreunassa.

Koko: halkaisija noin 20 m. Tervahauta on puoliksi hiekanoton tuhoama. Haudan profiili tulee hyvin esiin, koska haudasta noin puolet on kaivettu hiekanotossa. Hiekkakuoppaan on sortunut tervan- ja kivensekaisia hiekkakovettumia. Kuopan länsiosa on säilynyt ja sen päällä kasvaa haapaa ja pajua. Törmän päällä, tervahaudan länsipuolella on muutama pieni kuopanne, jotka liittyvät tervahaudan rakenteeseen.

Sijainti:

Etäisyystieto: Alahärmän kirkosta 9 km koilliseen.

Peruskartta: 231208 Voltti

Yhtenäiskoordinaatit: 7030323 / 3297597 z:

Koordinaattiselite: gps mittaus

Tutkimukset:

2008 inventointi Taisto Karjalainen

Alahärmä Haarusjärvi
1000012454

työ- ja valmistuspaikat tervahaudat
uusi aika
-rauhoidusluokka 2
-lukumäärä 1

Pit. 3 m, lev. 2 m, syv. 1 m. Tervahauta sijaitsee Aittoniemessä Haarusjärvelle kulkevan metsätien reunassa. Haarusjärven rannassa olevalta tontilta on vastikään raivattu metsä ja tervahauta on hakkuujätteiden peitossa.

Sijainti:

Etäisyystieto: Alahärmän kirkosta 6,4 km itään.
Peruskartta: 231207 Alahärmä
Yhtenäiskoordinaatit: 7023825 / 3298371 z: 57,50
Koordinaattiselite: gps mittaus

Tutkimukset:

2008 inventointi Taisto Karjalainen

Alahärmä Runckuhiittenkytö
1000012455

työ- ja valmistuspaikat tervahaudat
uusi aika
-rauhoidusluokka 2
-lukumäärä 1

Tervahauta sijaitsee Voltin itäpuolella olevan Tervaneva – nimisen ojitetun suon kaakkoispuolella, kallioisen mäntykankaan etelärinteellä. Voltista itään vievältä maantieltä erkanee hiekkatie, joka kulkee tervahaudan itäpuolella noin 20 m etäisyydellä tervahaudasta.

Pit. 15 m, lev. 15 m, syv. 1 m. Tervahauta on hyvin säilynyt pyöreä rakenne, jonka laskuoja on koillisessa reunassa. Kohde on merkitty peruskarttaan.

Sijainti:

Etäisyystieto: Alahärmän kirkosta 4,5 km koilliseen.
Peruskartta: 231208 Voltti
Yhtenäiskoordinaatit: 7026765 / 3293662 z: 51,00
Koordinaattiselite: Gps mittaus

Tutkimukset:
2008 inventointi Taisto Karjalainen

Alahärmä Piiskoomänty
1000012456

kultti- ja tarinapaikat piiskauspetäjät
uusi aika
-rauhoituksluokka 2
-lukumäärä 1

Alahärmän keskustaan siirretty piiskausmänty, johon rikolliset sidottiin piiskauksen ajaksi. Kelan ja Louhikontien välisellä nurmella, parkkipaikan vieressä on pystytettynä n. 2 m korkea, vino honka, jonka yläosa on sahattu pois. Männystä roikkuvan kyltin kahleet on takonut Veikko Puronvarsi.

Sijainti:

Etäisyystieto: Alahärmän kirkosta 200 metriä etelään.
Peruskartta: 231207 Alahärmä
Yhtenäiskoordinaatit: 7022446 / 3291967 z: 38,00
Koordinaattiselite: gps mittaus

Tutkimukset:
2008 inventointi Taisto Karjalainen

Alahärmä Rumarämäkkö
1000012457

työ- ja valmistuspaikat tervahaudat
uusi aika
-rauhoidusluokka 2
-lukumäärä 1

Pit. 15 m, lev. 15 m, syv. 1,5 m. Hyvin säilynyt tervahauta, jonka vallit ja laskuoja lounaiskulmassa ovat selvästi havaittavissa. Hauta sijaitsee Voltin ja Peltolan välisen tien pohjoispuolella metsätien vasemmassa reunassa ja sen pohjoispuolella on avokallioalue.

Sijainti:

Etäisyystieto: Alahärmän kirkosta 6 km pohjoiseen.
Peruskartta: 231208 Voltti
Yhtenäiskoordinaatit: 7028474 / 3292669 z: 45,00
Koordinaattiselite: gps mittaus

Tutkimukset:

2008 inventointi Taisto Karjalainen

Alahärmä Ekokorpi
1000012458

työ- ja valmistuspaikat tervahaudat
 uusi aika
 -rauhoidusluokka 2
 -lukumäärä 4

Kohde sijaitsee Alahärmässä, Ylihärmän pohjoisimmasta kulmasta 250 - 300 metriä länteen. Alue on männyn taimikkoa kasvavaa hiekkakangasta, joka laskeutuu etelässä ja idässä Ekokorven peltoaukeaksi. Alueella on neljä tervahautaa, joista kahden sijainti on merkitty peruskarttaan.

Tervahauta 1: gps paikannus: x: 7018659, y: 3282835. Tervahauta on matala painanne, jonka muoto on hämärtynyt. Halkaisija n. 6 m.

Tervahauta 2: Halk. 20 m, syv. 2 m. Gps paikannus: x: 7018660, y: 3282860. Peruskartalle merkitystä tervahaudasta läntisempi. Selvästi erottuvassa vallissa on 5 m aukko kaakkoisreunassa. Haudassa kasvaa männyntaimia ja haapa, aluskasvillisuutena on puolukan varvikkoa.

Tervahauta 3: Halk. 15 m, syv. 1,5 m. Gps paikannus x: 7018671, y: 3282925. Peruskartalle merkityistä itäisempi. Haudan ympärillä on selvästi erottuva yhtenäinen valli, jonka kaakkoispuolella on laskuoja. Tämän ja haudan 2 välillä on lisäksi pienempiä epämääräisiä kuoppia, jotka ilmeisesti myös liittyvät tervahautoihin.

Tervahauta 4: Halk. 10 m, syv. 1,5 m. Gps paikannus: x: 7018689, y: 3282942. Haudassa on selvästi erottuva valli, jonka ulkopuolella, länsireunassa on 1,5 m halkaisijaltaan oleva kuoppa. Valli madaltuu itäreunaa kohden.

Sijainti:

Etäisyystieto: Alahärmän kirkosta 17,1 km lounaaseen.
 Peruskartta: 231204 Vakkuri
 Yhtenäiskoordinaatit: 7018659 / 3282835 z: 53,00
 Koordinaattiselite: gps mittaus

Erilliskohteet muinaisjäännösalueella

Tervahauta 1

työ- ja valmistuspaikat: tervahaudat uusi aika
 Gps paikannus: x: 7018659, y: 3282835. Tervahauta on matala painanne, jonka muoto on hämärtynyt. Halkaisija n. 6 m.

Tervahauta 2

työ- ja valmistuspaikat: tervahaudat uusi aika

Halk. 20 m, syv. 2 m. Gps paikannus: x: 7018660, y: 3282860. Peruskartalle merkitystä tervahaudasta läntisempi. Selvästi erottuvassa vallissa on 5 m aukko kaakkoisreunassa. Haudassa kasvaa männyntaimia ja haapa, aluskasvillisuutena on puolukan varvikkoa.

Tervahauta 3

Työ- ja valmistuspaikat: tervahaudat uusi aika

Halk. 15 m, syv. 1,5 m. Gps paikannus x: 7018671, y: 3282925. Peruskartalle merkityistä itäisempi. Haudan ympärillä on selvästi erottuva yhtenäinen valli, jonka kaakkoispuolella on laskuoja. Tämän ja haudan 2 välillä on lisäksi pienempiä epämääräisiä kuoppia, jotka ilmeisesti myös liittyvät tervahautoihin.

Tervahauta 4

työ- ja valmistuspaikat: tervahaudat uusi aika

Halk. 10 m, syv. 1,5 m. Gps paikannus: x: 7018689, y: 3282942. Haudassa on selvästi erottuva valli, jonka ulkopuolella, länsireunassa on 1,5 m halkaisijaltaan oleva kuoppa. Valli madaltuu itäreunaa kohden.

Tutkimukset:

2008 inventointi Taisto Karjalainen

Alahärmä Pihlajaholma
1000012459

työ- ja valmistuspaikat tervahaudat
uusi aika
-rauhoidusluokka 2
-lukumäärä 1

Tervahauta sijaitsee Ekoluoman länsipuolella sijaitsevan Katiska –nimisen metsäalueen itäreunalla. Tervahaudan länsipuolella, muutaman metrin etäisyydellä kohteesta kulkee hiekkatie.

Halk. 25 m, vallin paksuus 1 m, syv. 1,5 m. Haudan sisällä ja varsinkin vallien päällä kasvaa runsaasti haapoja ja kuusia. Vallin ulkoreunassa kaakkoispuolella on laskuoja, jonka kohdalla valli on 10 metriä leveä. Hiekkatie sivuaa hautaa itäpuolelta ja on jopa osittain rikkonut haudan vallia. Kohde on merkitty peruskarttaan.

Sijainti:

Etäisyystieto: Alahärmän kirkosta 9, 8 km luoteeseen.
Peruskartta: 231205 Pensala
Yhtenäiskoordinaatit: 7029729 / 3285267 z: 42,00
Koordinaattiselite: gps mittaus

Tutkimukset:

2008 inventointi Taisto Karjalainen

Alahärmä Kotoluhta
1000012460

asuinpaikat ei määritelty
kivikautinen
-rauhoidusluokka 2
-lukumäärä 1

Kohde sijaitsee Huhdankallion lounaispuolisessa, kallioiden välisessä notkelmassa, jossa on pieni hiekka-alue. Huhdankallion muinaishauta, joka on merkitty peruskarttaan, sijaitsee alueesta 180 metriä pohjoiskoilliseen. Kohde löytyi Risto Huhtamäen ilmoittaman kiviesineen löytöpaikan perusteella. Huhtamäen mukaan kiviesineen oli hänen isänsä löytänyt paikalta 1940 -luvulla hiekanoton yhteydessä. Paikkaa tarkistettaessa alueelta löytyi kaksi pientä hiekkakuoppaa molemmin puolin kuntopolkua. Hiekkakuopat ovat jo metsittyneitä ja todennäköisesti esine on löytynyt juuri näitä kuoppia kaivettaessa. Kuoppia ympäröivässä hiekkamaassa on vielä todennäköisesti kivikautista asuinpaikkaa jäljellä. Paikalta löytynyt kiviesine on rombin muotoinen reikäkivi, jonka materiaali on tummaa liusketta.

Sijainti:

Etäisyystieto: Alahärmän kirkosta 9,65 km etelään.
Peruskartta: 231109 Liinamaa
Yhtenäiskoordinaatit: 7013000 / 3291534 z: 50,00
Koordinaattiselite: Gps mittaus

Tutkimukset:

2008 inventointi Taisto Karjalainen

Esine on löytäjän pojan Risto Huhtamäen hallussa. Os. Ylihärmä, Kierrekuja 81. 62375 Ylihärmä. Esineestä otettiin valokuvat ja tehtiin piirros edestä ja sivulta.

Alahärmä Lippineva
1000012461

hautapaikat hautaröykkiöt
pronssi- ja/tai rautakautinen
-rauhoidusluokka 2
-lukumäärä 1

Röykkiö sijaitsee Pääjärvestä Lippinevalle menevän viljelystien luoteispuolella 100 m etäisyydellä tiestä. Kohteen länsipuolella on Ropoisenuoma -ojan ympärillä olevat peltoaukeat.

Röykkiön pit. 8 m, lev. 4 m, kork. 0,5 m. Röykkiö on kaakko - luode -suuntainen. Lähes kokonaan sammalen ja risukon peittämä röykkiö sijaitsee pienen kallion päällä. Muotoa on vaikea hahmottaa kasvillisuuden ja ympäröivän kivikon vuoksi, mutta keskiosiltaan röykkiö on selkeä kivrakennelma, jonka kivet ovat n. 20 - 60 cm halkaisijaltaan. Röykkiö on alun perin ilmeisesti Veikko Puronvarren löytämä. Kohde on merkitty peruskarttaan. Ks. Veikko Puronvarsi 1982. Muinaisasutus Alahärmässä.

Sijainti:

Etäisyystieto: Alahärmän kirkosta 7,7 km kaakkoon.
Peruskartta: 231207 Alahärmä
Yhtenäiskoordinaatit: 7018323 / 3298309 z: 65,00
Koordinaattiselite: Gps mittaus röykkiön keskeltä

Tutkimukset:

2008 inventointi Taisto Karjalainen
Röykkiön on ilmeisesti alun perin löytänyt Veikko Puronvarsi.

Alahärmä Alakangas
1000012462

työ- ja valmistuspaikat tervahaudat
uusi aika
-rauhoidusluokka 2
-lukumäärä 1

Tervahauta sijaitsee Haaruskankaalta Perkiönmaalle vievän tien itäpuolella, 20 metrin etäisyydellä tiestä. Hauta näkyy mäntykangasmaastossa selvästi tielle.

Tervahaudan pit. n 22 m, lev. 20 m, syv. 2,5 m. Tervahaudan päällä ja ympäristössä kasvaa täysikasvuista mäntymetsää. Haudan länsiosassa on laskuoja, jonka molemmin puolin on vallista tulevat jatkeet, joiden ansiosta laskuojan sivuvallit ovat kaksipuoliset.

Sijainti:

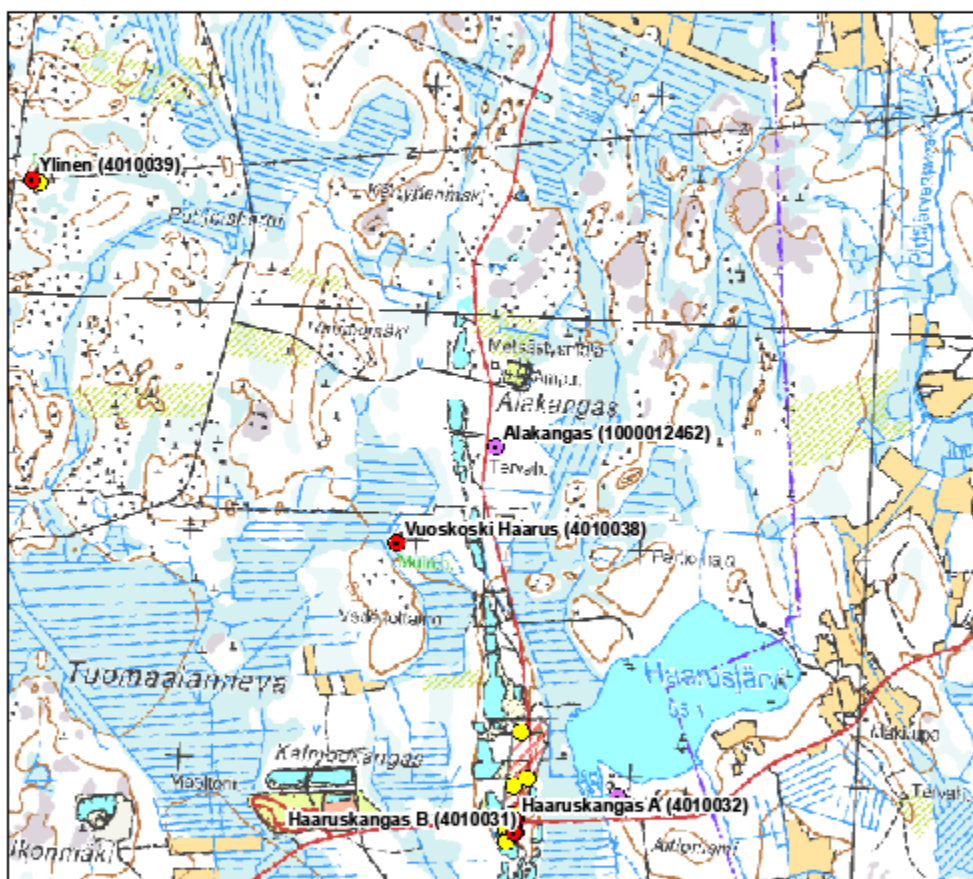
Etäisyystieto: Alahärmän kirkosta 6, 4 km koilliseen
Peruskartta: 231207 Alahärmä
Yhtenäiskoordinaatit: 7025363 / 3297836 z: 63,00
Koordinaattiselite: gps mittaus

Tutkimukset:

2008 inventointi Taisto Karjalainen

Alahärmä Alakangas 1000012462



Peruskarttaote





MK: 1:25 000

Maatieteen tutkimuskeskus
Aineiston kopiointi ilman Maanmittauslaitoksen lupaa on kielletty.








Rakennusperintörekisteri

-  Rakennukset (pisteet)
-  Rakennuskohteet (alueet)







Vedenalaisisyyden rekisteri

-  Muinaisjäännökset
-  Muut vedenalaiskohteet




Muinaisjäännörekisteri

-  Muinaisjäännökset (pisteet)
-  Aikakohteet
-  Irtolöydöt
-  Luonnonmuodostuma
-  Mahdollinen muinaisjäännös
-  Kiinteät muinaisjäännökset (alueet)
- Muinaisjäännösten hoitorekisteri**
-  M-hoitorekisterin kohteet

RKY1993

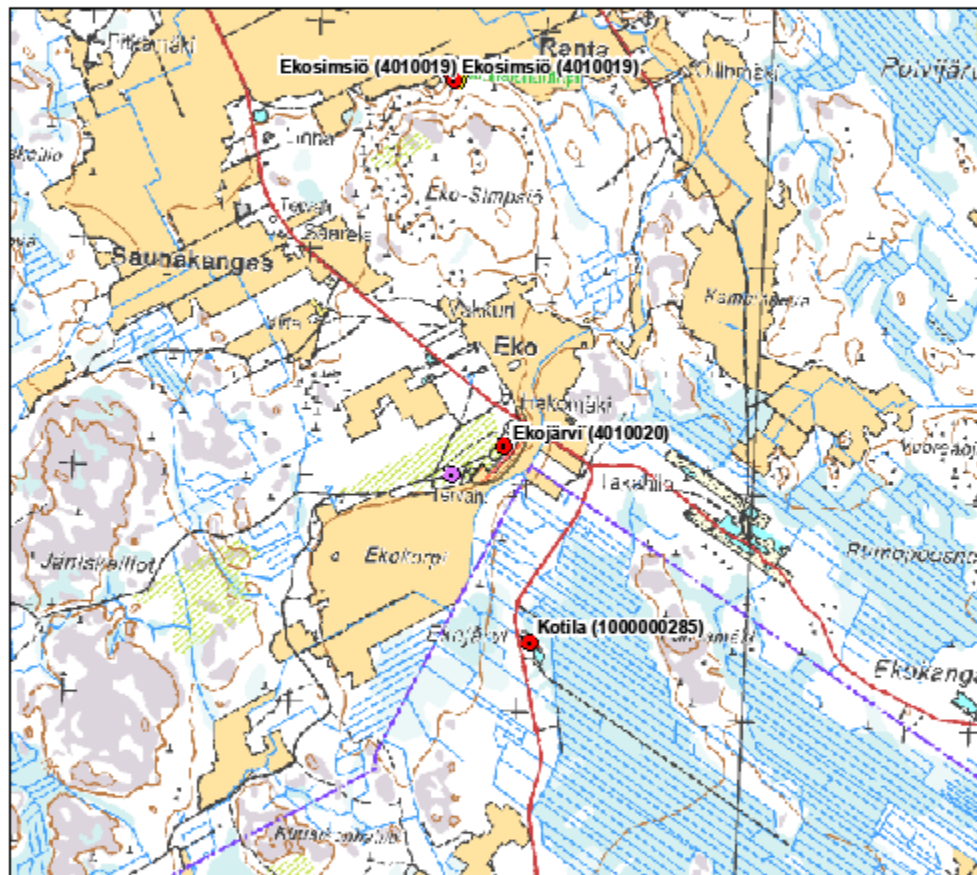
-  RKY1993 (pisteet)
-  RKY1993 (viivat)
-  RKY1993 (alueet)
- RKY2000**
-  RKY2000 (pisteet)
-  RKY2000 (viivat)
-  RKY2000 (alueet)

Maailmanperintökohteet

-  Mp-kohteet (pisteet)
-  Mp-kohteet (alueet)
- Kuntarajat**
-  Kuntarajat

Alahärmä Ekojärvi 4010020



Peruskarttaote





MK: 1:25 000

Maailmanperintökohteet
Aineiston kopiointi ilman Maanmittauslaitoksen lupaa on kielletty.








Rakennusperintörekisteri

-  Rakennukset (pisteet)
-  Rakennuskohteet (alueet)





Vedenalaislöytöjen rekisteri

-  Muinaisjäännökset
-  Muut vedenalaiskohteet


Muinaisjäännörekisteri

-  Muinaisjäännökset (pisteet)
-  Aikakohteet
-  Irtolöytöt
-  Luonnonmuodostuma
-  Mahdollinen muinaisjäännös
-  Kiinteät muinaisjäännökset (alueet)
- Muinaisjäännösten hoitorekisteri**
-  M-hoitorekisterin kohteet

RKY1993

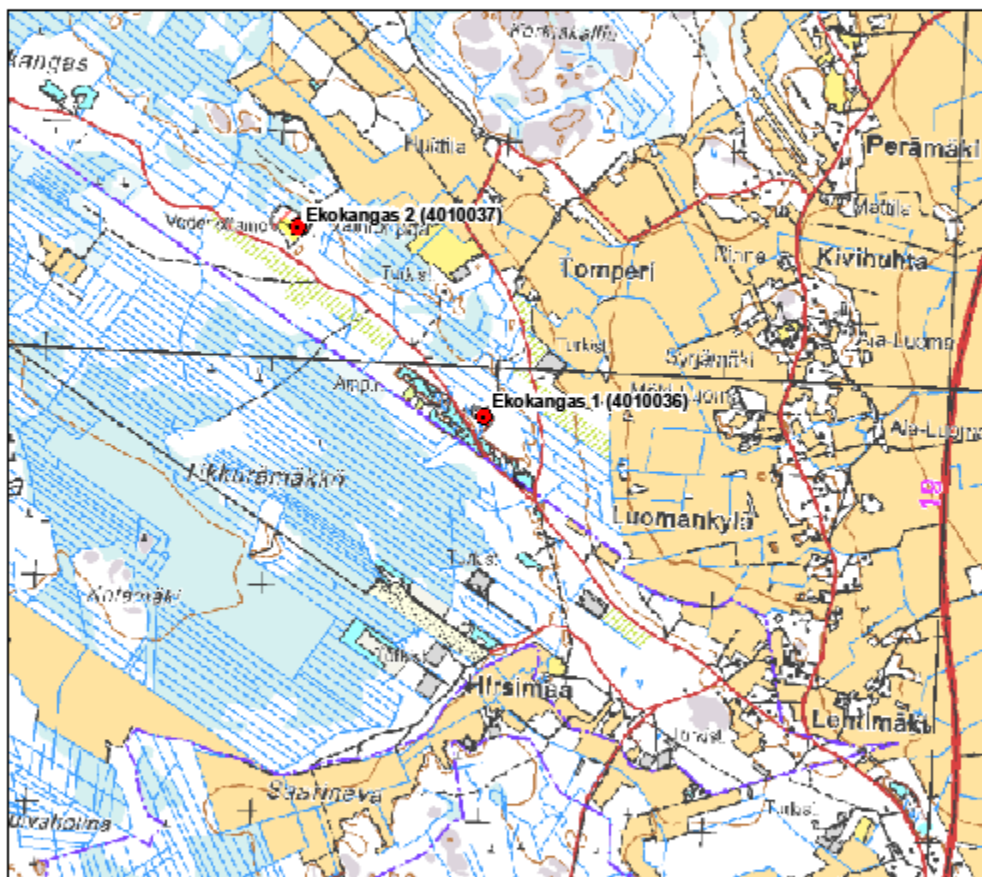
-  RKY1993 (pisteet)
-  RKY1993 (viivat)
-  RKY1993 (alueet)
- RKY2000**
-  RKY2000 (pisteet)
-  RKY2000 (viivat)
-  RKY2000 (alueet)

Maailmanperintökohteet

-  Mp-kohteet (pisteet)
-  Mp-kohteet (alueet)
- Kuntarajat**
-  Kuntarajat

Alahärmä Ekokangas 1 4010036



Peruskarttaote





MK: 1:25 000

Maailmanperintöalueen copyright Maanmittauslaitos 2008.
Aineiston kopiointi ilman Maanmittauslaitoksen lupaa on kielletty.







Rakennusperintörekisteri

-  Rakennukset (pisteet)
-  Rakennuskohteet (alueet)







Vedenalaisuuden rekisteri

-  Muinaisjäännökset
-  Muut vedenalaiskohteet

Muinaisjäännörekisteri

-  Muinaisjäännökset (pisteet)
-  Aikakohteet
-  Irtolöydöt
-  Luonnonmuodostuma
-  Mahdollinen muinaisjäännös
-  Kiinteät muinaisjäännökset (alueet)
- Muinaisjäännösten hoitorekisteri**
-  M-hoitorekisterin kohteet

RKY1993

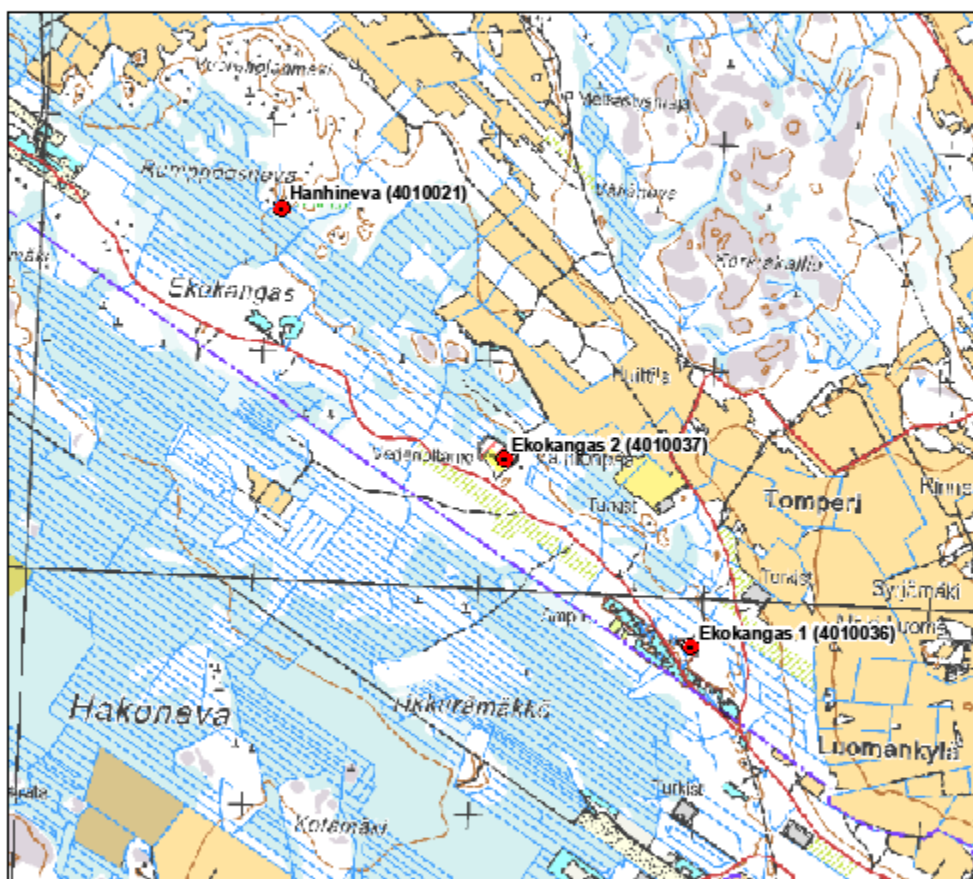
-  RKY1993 (pisteet)
-  RKY1993 (viivat)
-  RKY1993 (alueet)
- RKY2000**
-  RKY2000 (pisteet)
-  RKY2000 (viivat)
-  RKY2000 (alueet)

Maailmanperintökohteet

-  Mp-kohteet (pisteet)
-  Mp-kohteet (alueet)
- Kuntarajat**
-  Kuntarajat

Alahärmä Ekokangas 2 4010037



Peruskarttaote





MK: 1:25 000

Maailmanperintöalueen copyright Maanmittauslaitos 2008.
Aineiston kopiointi ilman Maanmittauslaitoksen lupaa on kielletty.








Rakennusperintörekisteri

-  Rakennukset (pisteet)
-  Rakennuskohteet (alueet)







Vedenalaislöytöjen rekisteri

-  Muinaisjäännökset
-  Muut vedenalaiskohteet


Muinaisjäännörekisteri

-  Muinaisjäännökset (pisteet)
-  Aikakohteet
-  Irtolöytö
-  Luonnonmuodostuma
-  Mahdollinen muinaisjäännös
-  Kiinteät muinaisjäännökset (alueet)
- Muinaisjäännösten hoitorekisteri**
-  M-hoitorekisterin kohteet

RKY1993

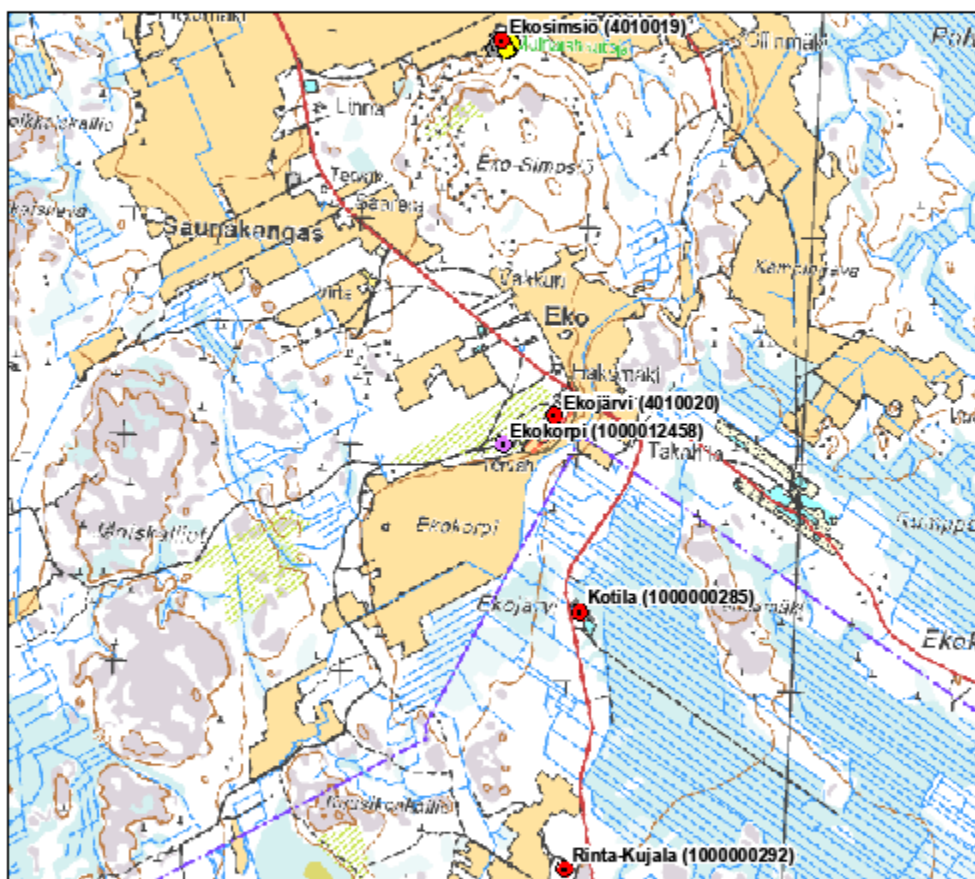
-  RKY1993 (pisteet)
-  RKY1993 (viivat)
-  RKY1993 (alueet)
- RKY2000**
-  RKY2000 (pisteet)
-  RKY2000 (viivat)
-  RKY2000 (alueet)

Maailmanperintökohteet

-  Mp-kohteet (pisteet)
-  Mp-kohteet (alueet)
- Kuntarajat**
-  Kuntarajat

Alahärmä Ekokorpi 1000012458



Peruskarttaote





MK: 1:25 000

Maailmanperintökohteet
Aineiston kopiointi ilman Maanmittauslaitoksen lupaa on kielletty.








Rakennusperintörekisteri

-  Rakennukset (pisteet)
-  Rakennuskohteet (alueet)







Vedenalaislöytöjen rekisteri

-  Muinaisjäännökset
-  Muut vedenalaiskohteet




Muinaisjäännörekisteri

-  Muinaisjäännökset (pisteet)
-  Aikohteet
-  Irtolöytö
-  Luonnonmuodostuma
-  Mahdollinen muinaisjäännös
-  Kiinteät muinaisjäännökset (alueet)
- Muinaisjäännösten hoitorekisteri**
-  M-hoitorekisterin kohteet

RKY1993

-  RKY1993 (pisteet)
-  RKY1993 (viivat)
-  RKY1993 (alueet)
- RKY2000**
-  RKY2000 (pisteet)
-  RKY2000 (viivat)
-  RKY2000 (alueet)

Maailmanperintökohteet

-  Mp-kohteet (pisteet)
-  Mp-kohteet (alueet)
- Kuntarajat**
-  Kuntarajat

Alahärmä Ekosimsiö 4010019



Peruskarttaote





MK: 1:25 000

Aluekartan copyright Maanmittauslaitos 2006.
Aluekartan kopiointi ilman Maanmittauslaitoksen lupaa on kielletty.







Rakennusperintörekisteri

-  Rakennukset (pisteet)
-  Rakennuskohteet (alueet)







Vedenalaisistöjen rekisteri

-  Muinaisjäännökset
-  Muut vedenalaiskohteet



Muinaisjäännörekisteri

-  Muinaisjäännökset (pisteet)
-  Aikakohteet
-  Irtalöydöt
-  Luonnonmuodostuma
-  Mahdollinen muinaisjäännös
-  Kiinteät muinaisjäännökset (alueet)
- Muinaisjäännösten hoitorekisteri**
-  M-hoitorekisterin kohteet

RKY1993

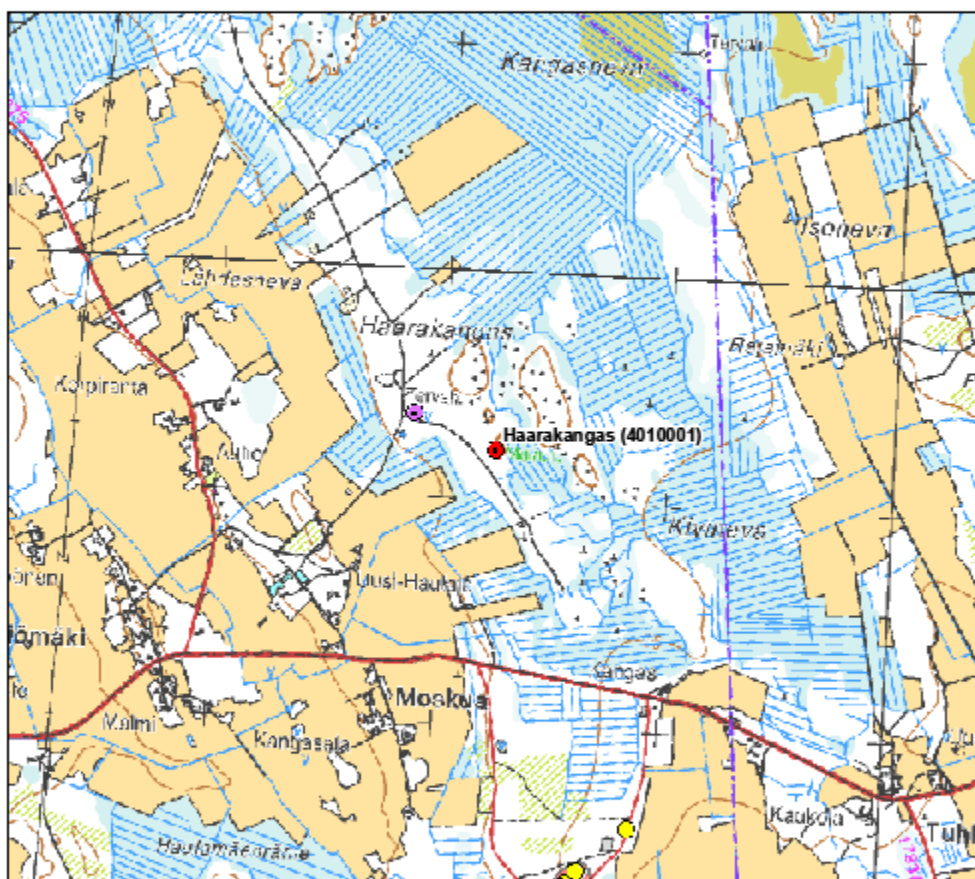
-  RKY1993 (pisteet)
-  RKY1993 (viivat)
-  RKY1993 (alueet)
- RKY2000**
-  RKY2000 (pisteet)
-  RKY2000 (viivat)
-  RKY2000 (alueet)

Maailmanperintökohteet

-  Mp-kohteet (pisteet)
-  Mp-kohteet (alueet)
- Kuntarajat**
-  Kuntarajat

Alahärmä Haarakangas 4010001



Peruskarttaote





MK: 1:25 000

Maatieteen keskuslaitos copyright Maanmittauslaitos 2008.
Aineiston kopiointi ilman Maanmittauslaitoksen lupaa on kielletty.







Rakennusperintörekisteri

-  Rakennukset (pisteet)
-  Rakennuskohteet (alueet)







Vedenalaisiötyöjen rekisteri

-  Muinaisjäännökset
-  Muut vedenalaiskohteet




Muinaisjäännörekisteri

-  Muinaisjäännökset (pisteet)
-  Aikokohteet
-  Irtolöydöt
-  Luonnonmuodostuma
-  Mahdollinen muinaisjäännös
-  Kiinteät muinaisjäännökset (alueet)
- Muinaisjäännösten hoitorekisteri**
-  M-hoitorekisterin kohteet

RKY1993

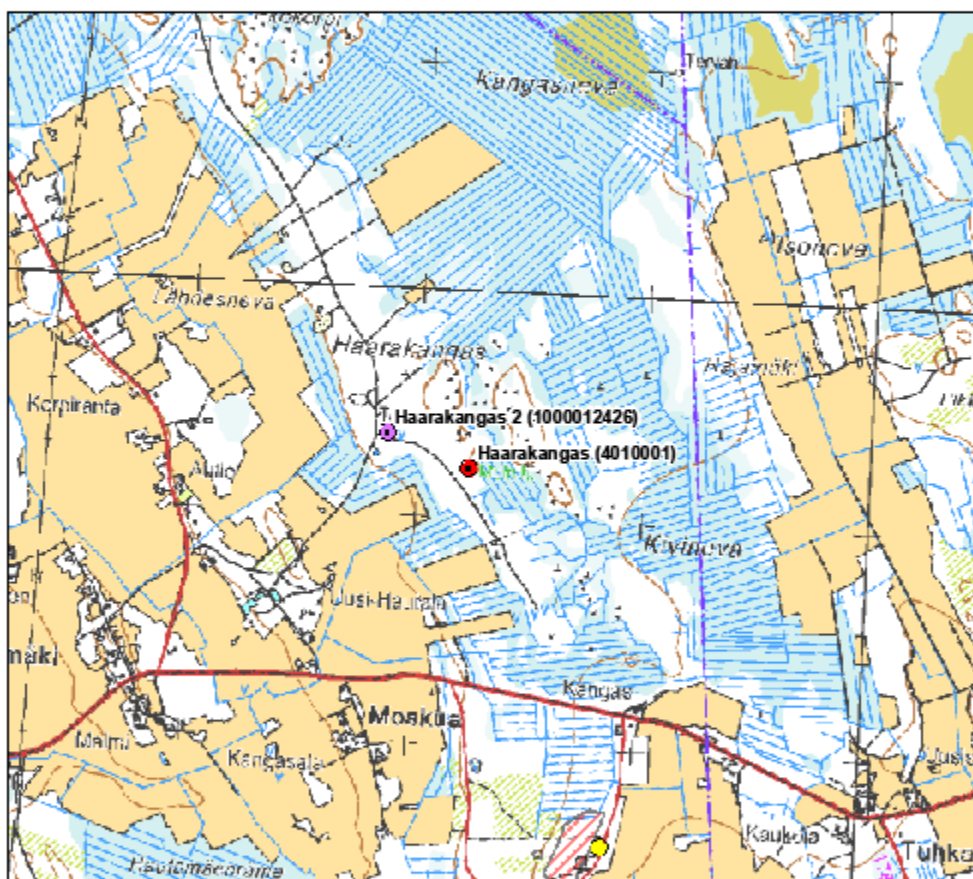
-  RKY1993 (pisteet)
-  RKY1993 (viivat)
-  RKY1993 (alueet)
- RKY2000**
-  RKY2000 (pisteet)
-  RKY2000 (viivat)
-  RKY2000 (alueet)

Maailmanperintökohteet

-  Mp-kohteet (pisteet)
-  Mp-kohteet (alueet)
- Kuntarajat**
-  Kuntarajat

Alahärmä Haarakangas 2 1000012426



Peruskarttaote





MK: 1:25 000

Maatieteen copyright Maanmittauslaitos 2008.
Aineiston kopiointi ilman Maanmittauslaitoksen lupaa on kielletty.








Rakennusperintörekisteri

-  Rakennukset (pisteet)
-  Rakennuskohteet (alueet)







Vedenalaisistöjen rekisteri

-  Muinaisjäännökset
-  Muut vedenalaiskohteet

Muinaisjäännörekisteri

-  Muinaisjäännökset (pisteet)
-  Aikakohteet
-  Irtalöydöt
-  Luonnonmuodostuma
-  Mahdollinen muinaisjäännös
-  Kiinteät muinaisjäännökset (alueet)
- Muinaisjäännösten hoitorekisteri**
-  M-hoitorekisterin kohteet

RKY1993

-  RKY1993 (pisteet)
-  RKY1993 (viivat)
-  RKY1993 (alueet)
- RKY2000**
-  RKY2000 (pisteet)
-  RKY2000 (viivat)
-  RKY2000 (alueet)

Maailmanperintökohteet

-  Mp-kohteet (pisteet)
-  Mp-kohteet (alueet)
- Kuntarajat**
-  Kuntarajat

Alahärmä Haarusjärvi 1000012454



Peruskarttaote





MK: 1:25 000

Maailmanperintörekisteri
Alueiden kopiointi ilman Maanmittauslaitoksen lupaa on kielletty.








Rakennusperintörekisteri

-  Rakennukset (pisteet)
-  Rakennuskohteet (alueet)







Vedenalaislöytöjen rekisteri

-  Muinaisjäännökset
-  Muut vedenalaiskohteet


Muinaisjäännörekisteri

-  Muinaisjäännökset (pisteet)
-  Aikohteet
-  Irtolöytö
-  Luonnonmuodostuma
-  Mahdollinen muinaisjäännös
-  Kiinteät muinaisjäännökset (alueet)
- Muinaisjäännösten hoitorekisteri**
-  M-hoitorekisterin kohteet

RKY1993

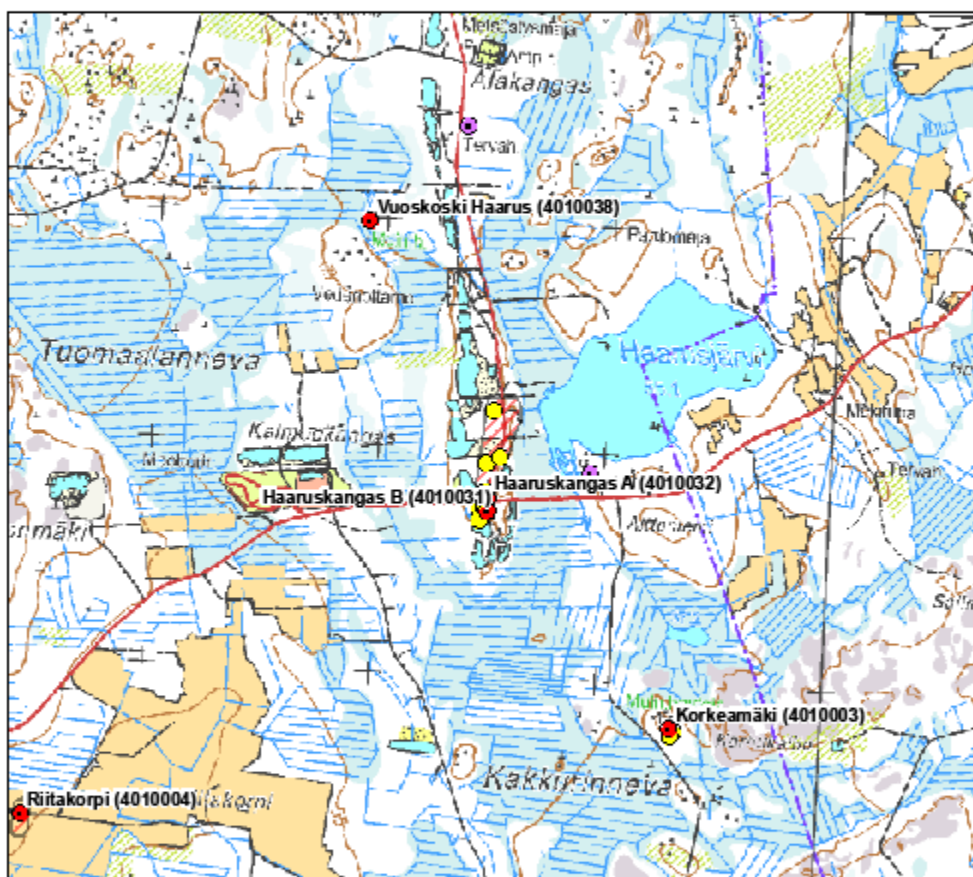
-  RKY1993 (pisteet)
-  RKY1993 (viivat)
-  RKY1993 (alueet)
- RKY2000**
-  RKY2000 (pisteet)
-  RKY2000 (viivat)
-  RKY2000 (alueet)

Maailmanperintökohteet

-  Mp-kohteet (pisteet)
-  Mp-kohteet (alueet)
- Kuntarajat**
-  Kuntarajat

Haaruskangas A 4010032



Peruskarttaote





MK: 1:25 000

Maatieteen copyright Maanmittauslaitos 2006.
Aineiston kopiointi ilman Maanmittauslaitoksen lupaa on kielletty.








Rakennusperintörekisteri

-  Rakennukset (pisteet)
-  Rakennuskohteet (alueet)






Vedenalaisistöjen rekisteri

-  Muinaisjäännekohteet
-  Muut vedenalaiskohteet




Muinaisjäännerikisteri

-  Muinaisjäännekohteet (pisteet)
-  Aikohteet
-  Irtolöydöt
-  Luonnonmuodostuma
-  Mahdollinen muinaisjäänne
-  Kiinteät muinaisjäännekohteet (alueet)
- Muinaisjäänneiden hoitorekisteri**
-  M-hoitorekisterin kohteet

RKY1993

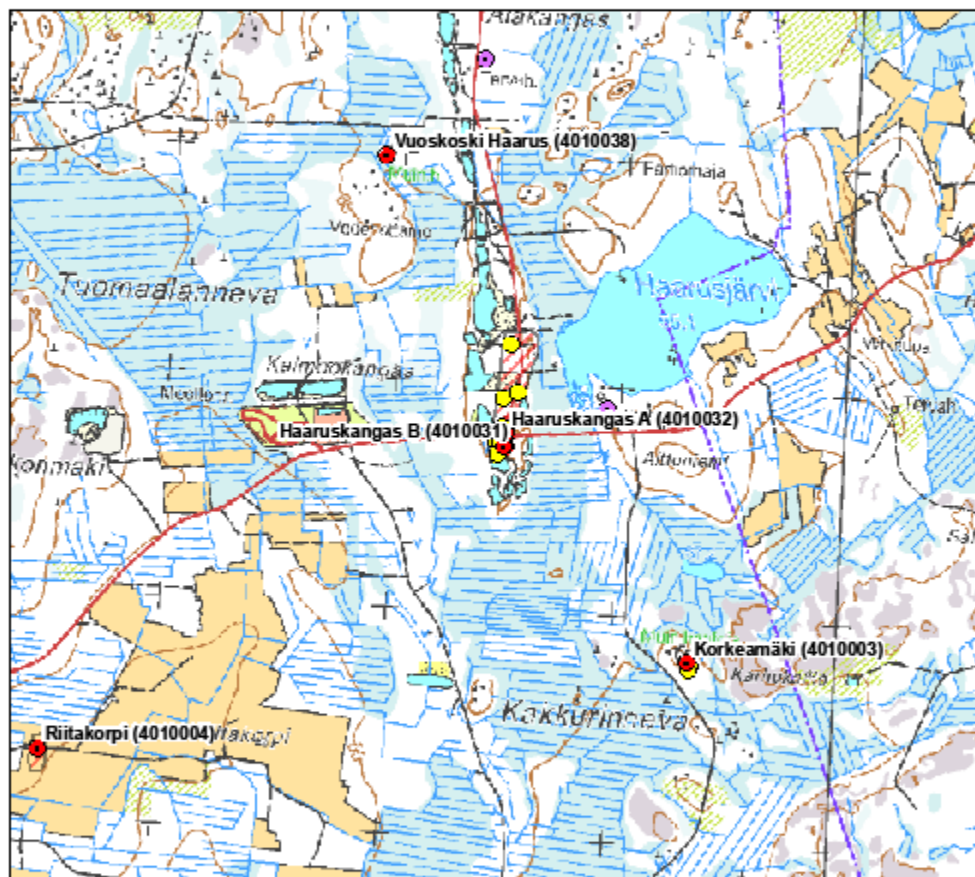
-  RKY1993 (pisteet)
-  RKY1993 (viivat)
-  RKY1993 (alueet)
- RKY2000**
-  RKY2000 (pisteet)
-  RKY2000 (viivat)
-  RKY2000 (alueet)

Maailmanperintökohteet

-  Mp-kohteet (pisteet)
-  Mp-kohteet (alueet)
- Kuntarajat**
-  Kuntarajat

Haaruskangas B 4010031



Peruskarttaote





MK: 1:25 000

Maailmanperintökohteet
Aineiston kopiointi ilman Maanmittauslaitoksen lupaa on kielletty.







Rakennusperintörekisteri

-  Rakennukset (pisteet)
-  Rakennuskohteet (alueet)




Vedenalaisistöjen rekisteri

-  Muinaisjäännökset
-  Muut vedenalaiskohteet


Muinaisjäännörekisteri

-  Muinaisjäännökset (pisteet)
-  Aikokohteet
-  Irtolöydöt
-  Luonnonmuodostuma
-  Mahdollinen muinaisjäännös
-  Kiinteät muinaisjäännökset (alueet)
- Muinaisjäännösten hoitorekisteri**
-  M-hoitorekisterin kohteet

RKY1993

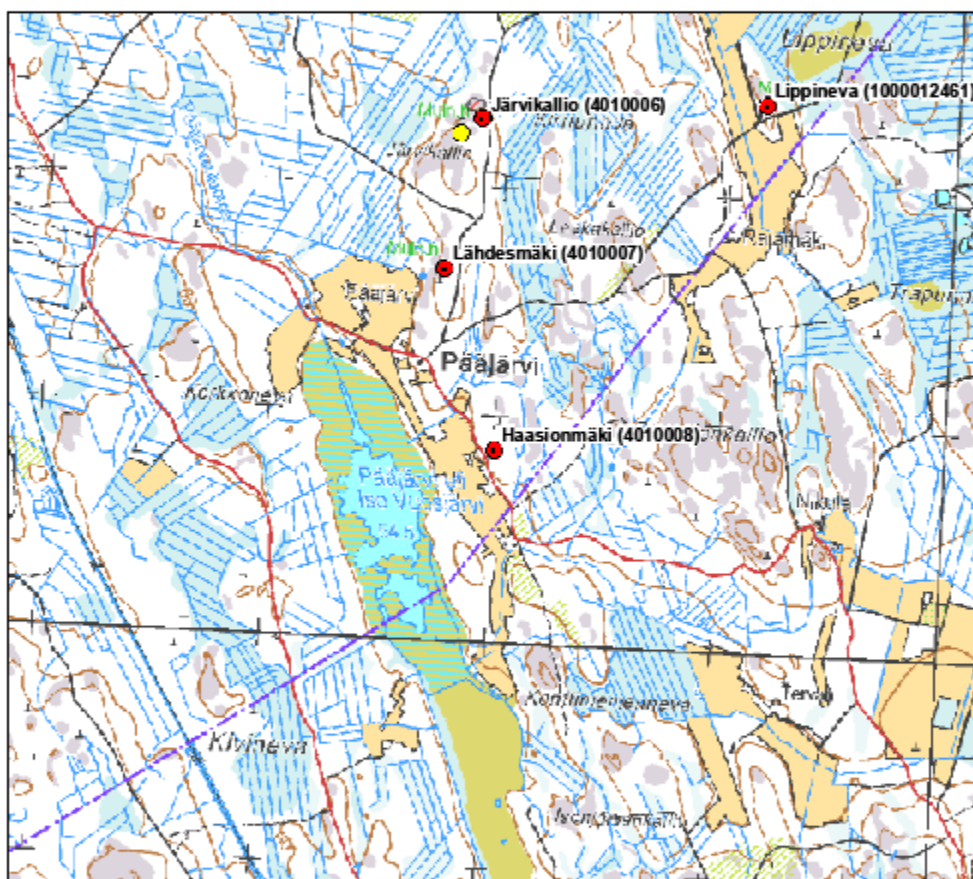
-  RKY1993 (pisteet)
-  RKY1993 (viivat)
-  RKY1993 (alueet)
- RKY2000**
-  RKY2000 (pisteet)
-  RKY2000 (viivat)
-  RKY2000 (alueet)

Maailmanperintökohteet

-  Mp-kohteet (pisteet)
-  Mp-kohteet (alueet)
- Kuntarajat**
-  Kuntarajat

Alahärmä Haasionmäki 4010008



Peruskarttaote





MK: 1:25 000

Maailmanperintökohteet
Aineiston kopiointi ilman Maanmittauslaitoksen lupaa on kielletty.








Rakennusperintörekisteri

-  Rakennukset (pisteet)
-  Rakennuskohteet (alueet)


Vedenalaislöytöjen rekisteri

-  Muinaisjäännökset
-  Muut vedenalaiskohteet


Muinaisjäännörekisteri

-  Muinaisjäännökset (pisteet)
-  Aikohteet
-  Irtolöytö
-  Luonnonmuodostuma
-  Mahdollinen muinaisjäännös
-  Kiinteät muinaisjäännökset (alueet)
- Muinaisjäännösten hoitorekisteri**
-  M-hoitorekisterin kohteet

RKY1993

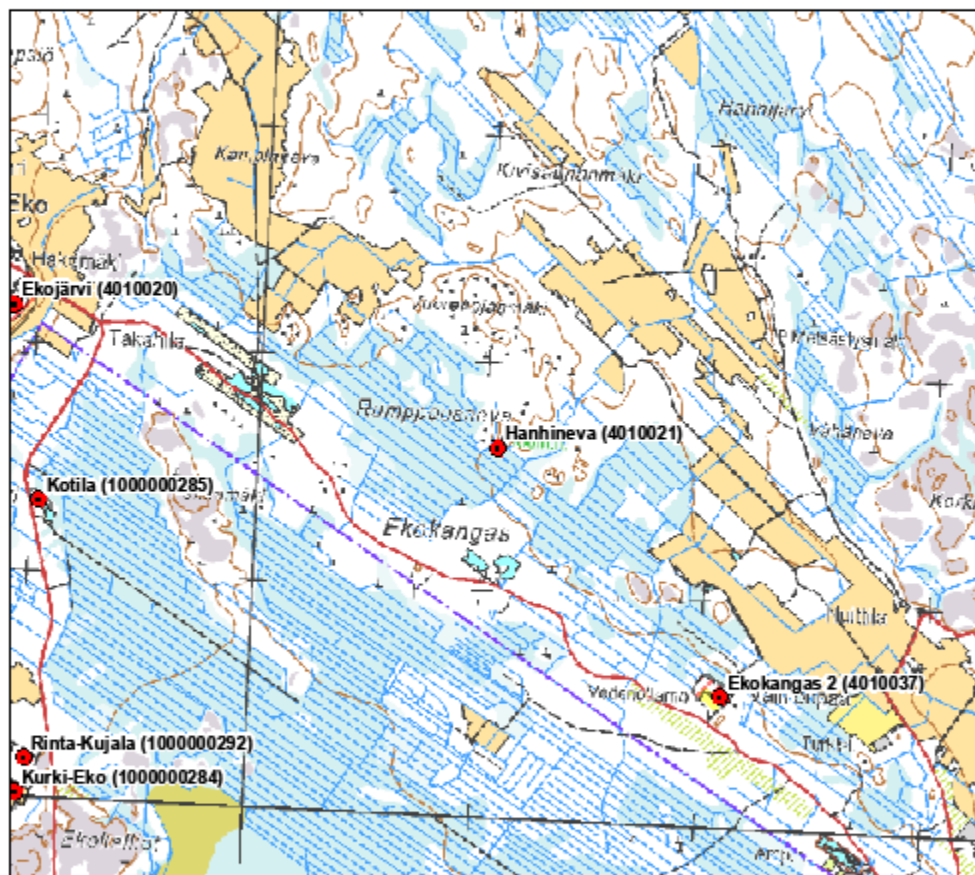
-  RKY1993 (pisteet)
-  RKY1993 (viivat)
-  RKY1993 (alueet)
- RKY2000**
-  RKY2000 (pisteet)
-  RKY2000 (viivat)
-  RKY2000 (alueet)

Maailmanperintökohteet

-  Mp-kohteet (pisteet)
-  Mp-kohteet (alueet)
- Kuntarajat**
-  Kuntarajat

Alahärmä Hanhineva 4010021



Peruskarttaote





MK: 1:25 000

Maailmanperintökohteet
Aineiston kopiointi ilman Maanmittauslaitoksen lupaa on kielletty.







Rakennusperintörekisteri

-  Rakennukset (pisteet)
-  Rakennuskohteet (alueet)





Vedenalaisistöjen rekisteri

-  Muinaisjäännökset
-  Muut vedenalaiskohteet




Muinaisjäännörekisteri

-  Muinaisjäännökset (pisteet)
-  Aikohteet
-  Irtolöydöt
-  Luonnonmuodostuma
-  Mahdollinen muinaisjäännös
-  Kiinteät muinaisjäännökset (alueet)
- Muinaisjäännösten hoitorekisteri**
-  M-hoitorekisterin kohteet

RKY1993

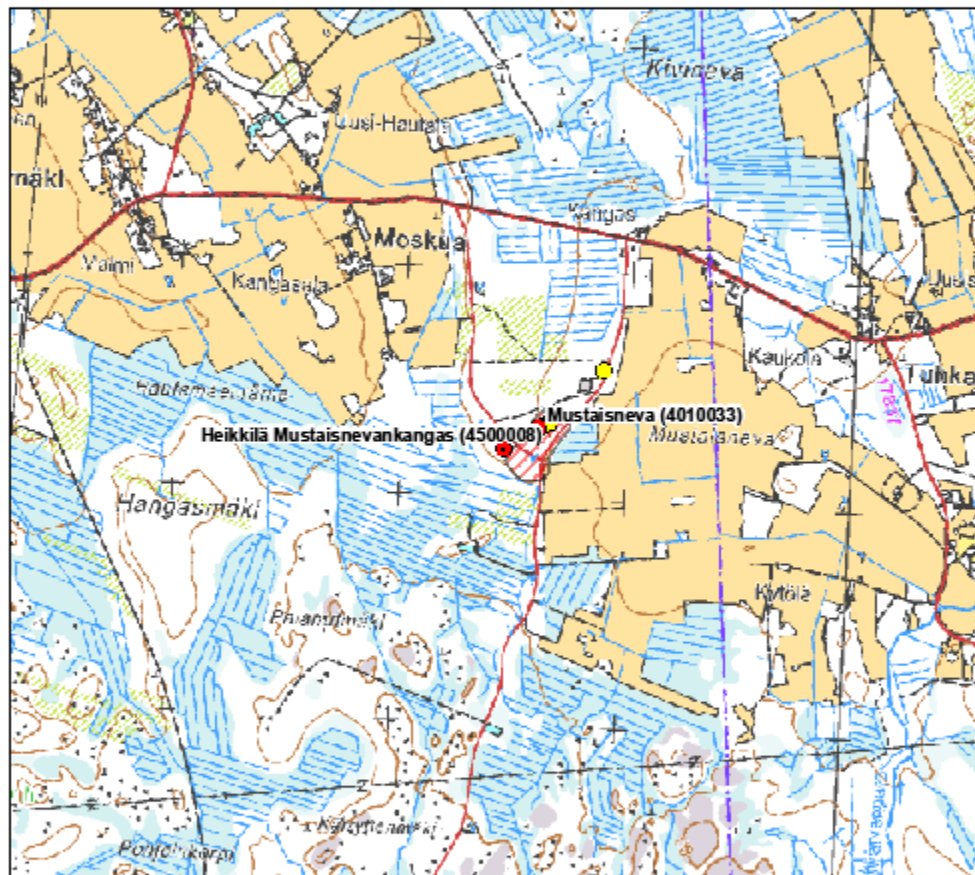
-  RKY1993 (pisteet)
-  RKY1993 (viivat)
-  RKY1993 (alueet)
- RKY2000**
-  RKY2000 (pisteet)
-  RKY2000 (viivat)
-  RKY2000 (alueet)

Maailmanperintökohteet

-  Mp-kohteet (pisteet)
-  Mp-kohteet (alueet)
- Kuntarajat**
-  Kuntarajat

Alahärmä Heikkilä Mustaisnevankangas



Peruskarttaote





MK: 1:25 000

Maailmanperintökohteet
Aineiston kopiointi ilman Maanmittauslaitoksen lupaa on kielletty.








Rakennusperintörekisteri

-  Rakennukset (pisteet)
-  Rakennuskohteet (alueet)






Vedenalaisistöjen rekisteri

-  Muinaisjäännökset
-  Muut vedenalaiskohteet




Muinaisjäännörekisteri

-  Muinaisjäännökset (pisteet)
-  Aikakohteet
-  Irtolöydöt
-  Luonnonmuodostuma
-  Mahdollinen muinaisjäännös
-  Kiinteät muinaisjäännökset (alueet)
- Muinaisjäännösten hoitorekisteri**
-  M-hoitorekisterin kohteet

RKY1993

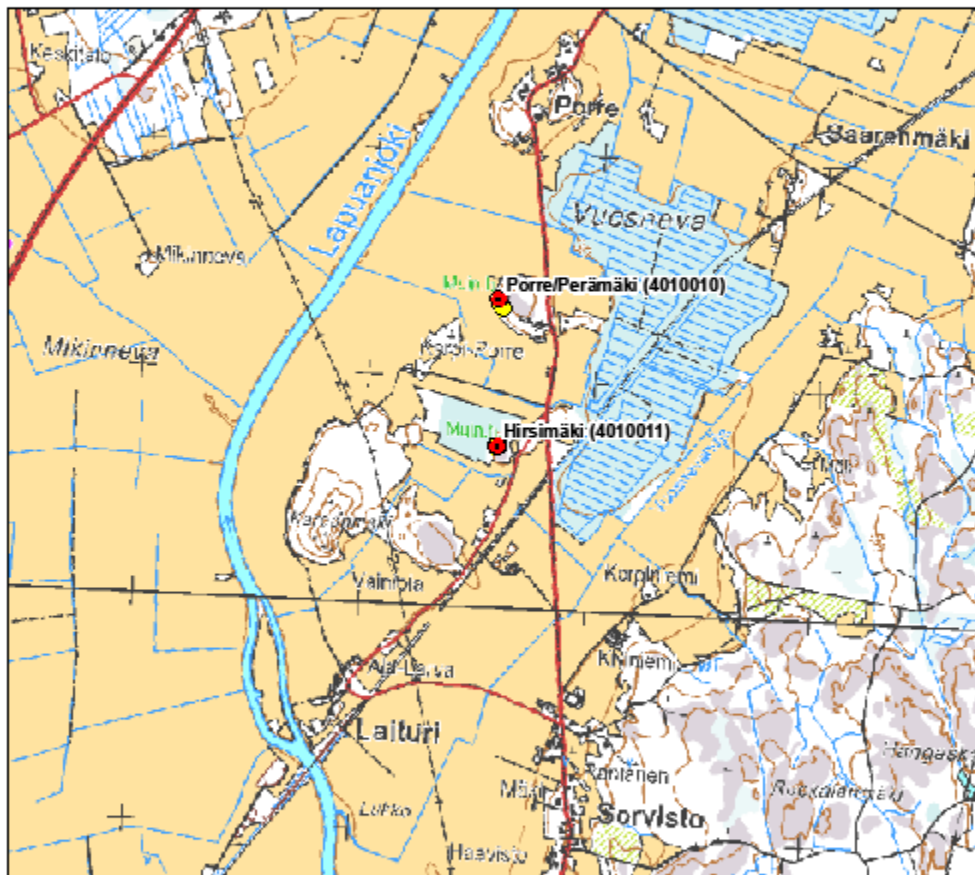
-  RKY1993 (pisteet)
-  RKY1993 (viivat)
-  RKY1993 (alueet)
- RKY2000**
-  RKY2000 (pisteet)
-  RKY2000 (viivat)
-  RKY2000 (alueet)

Maailmanperintökohteet

-  Mp-kohteet (pisteet)
-  Mp-kohteet (alueet)
- Kuntarajat**
-  Kuntarajat

Alahärmä Hirsimäki 4010011



Peruskarttaote





MK: 1:25 000

Maailmanperintökohteet
Aineiston kopiointi ilman Maanmittauslaitoksen lupaa on kielletty.








Rakennusperintörekisteri

-  Rakennukset (pisteet)
-  Rakennuskohteet (alueet)







Vedenalaisuustyön rekisteri

-  Muinaisjäännökset
-  Muut vedenalaiskohteet




Muinaisjäännörekisteri

-  Muinaisjäännökset (pisteet)
-  Aikohteet
-  Irtolöydöt
-  Luonnonmuodostuma
-  Mahdollinen muinaisjäännös
-  Kiinteät muinaisjäännökset (alueet)
- Muinaisjäännösten hoitorekisteri**
-  M-hoitorekisterin kohteet

RKY1993

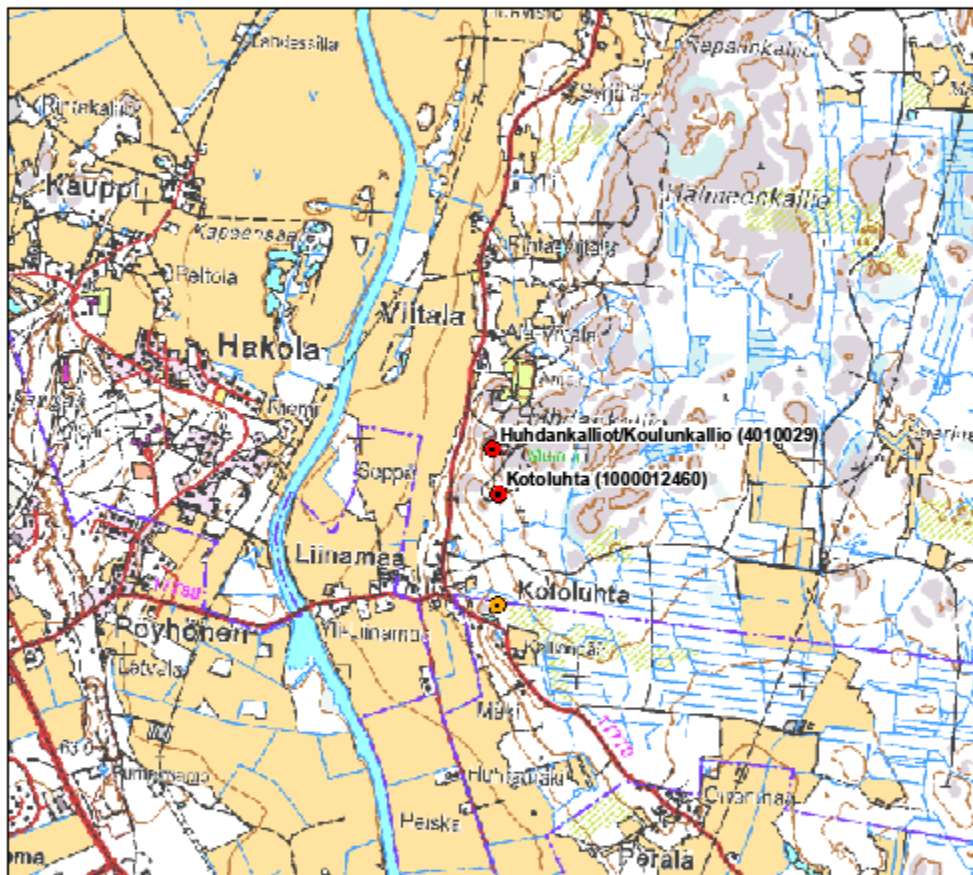
-  RKY1993 (pisteet)
-  RKY1993 (viivat)
-  RKY1993 (alueet)
- RKY2000**
-  RKY2000 (pisteet)
-  RKY2000 (viivat)
-  RKY2000 (alueet)

Maailmanperintökohteet

-  Mp-kohteet (pisteet)
-  Mp-kohteet (alueet)
- Kuntarajat**
-  Kuntarajat

Huhdankalliot 4010029



Peruskarttaote





MK: 1:25 000

Maailmanperintökohteet
Aineiston kopiointi ilman Maanmittauslaitoksen lupaa on kielletty.







Rakennusperintörekisteri

-  Rakennukset (pisteet)
-  Rakennuskohteet (alueet)





Vedenalaisistöjen rekisteri

-  Muinaisjäännökset
-  Muut vedenalaiskohteet


Muinaisjäännörekisteri

-  Muinaisjäännökset (pisteet)
-  Aikohteet
-  Irtolöydöt
-  Luonnonmuodostuma
-  Mahdollinen muinaisjäännös
-  Kiinteät muinaisjäännökset (alueet)
- Muinaisjäännösten hoitorekisteri**
-  M-hoitorekisterin kohteet

RKY1993

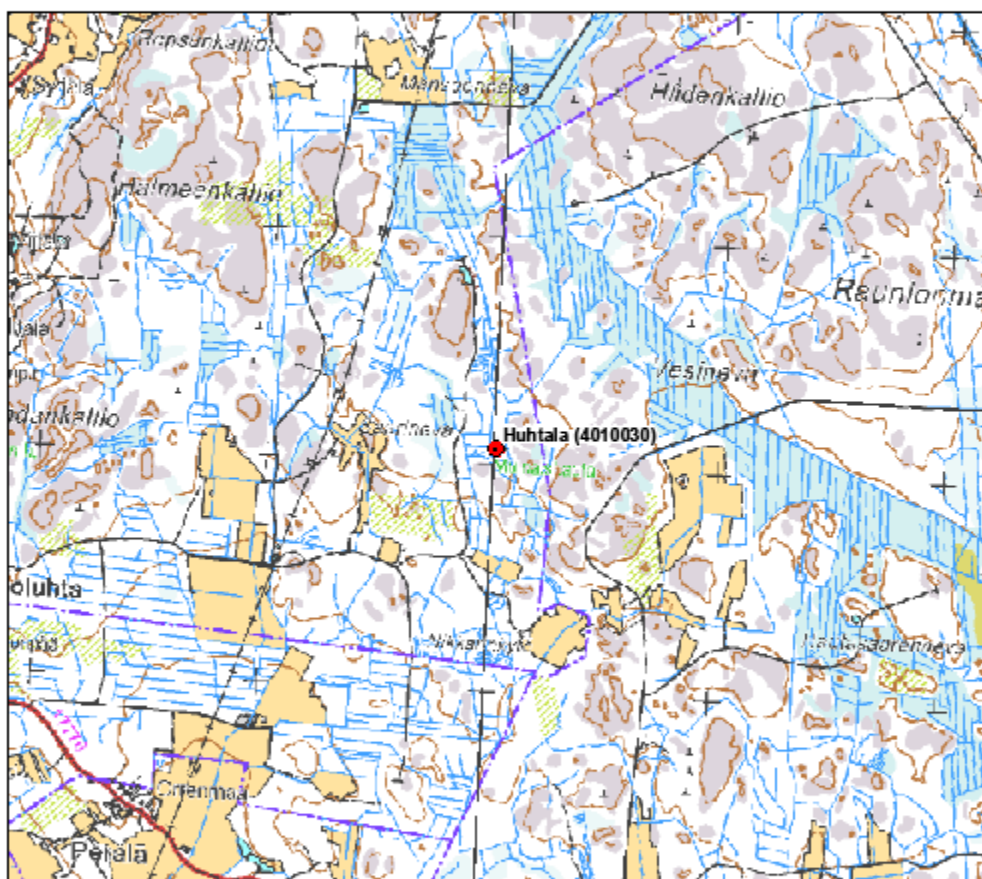
-  RKY1993 (pisteet)
-  RKY1993 (viivat)
-  RKY1993 (alueet)
- RKY2000**
-  RKY2000 (pisteet)
-  RKY2000 (viivat)
-  RKY2000 (alueet)

Maailmanperintökohteet

-  Mp-kohteet (pisteet)
-  Mp-kohteet (alueet)
- Kuntarajat**
-  Kuntarajat

Huhtala 4010030



Peruskarttaote





MK: 1:25 000

Maailmanperintökohteet
Aineiston kopiointi ilman Maanmittauslaitoksen lupaa on kielletty.








Rakennusperintörekisteri

-  Rakennukset (pisteet)
-  Rakennuskohteet (alueet)







Vedenalaisistöjen rekisteri

-  Muinaisjäännökset
-  Muut vedenalaiskohteet

Muinaisjäännörekisteri

-  Muinaisjäännökset (pisteet)
-  Aikohteet
-  Irtolöydöt
-  Luonnonmuodostuma
-  Mahdollinen muinaisjäännös
-  Kiinteät muinaisjäännökset (alueet)
- Muinaisjäännösten hoitorekisteri**
-  M-hoitorekisterin kohteet

RKY1993

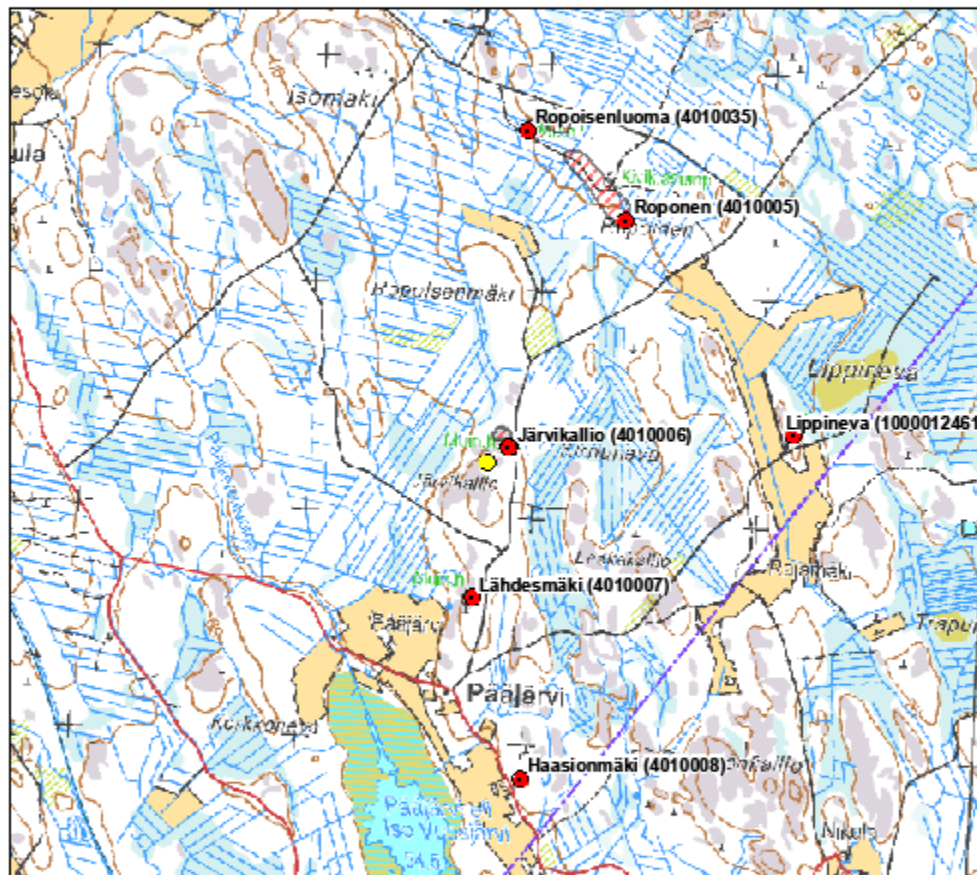
-  RKY1993 (pisteet)
-  RKY1993 (viivat)
-  RKY1993 (alueet)
- RKY2000**
-  RKY2000 (pisteet)
-  RKY2000 (viivat)
-  RKY2000 (alueet)

Maailmanperintökohteet

-  Mp-kohteet (pisteet)
-  Mp-kohteet (alueet)
- Kuntarajat**
-  Kuntarajat

Alahärmä Järvikallio 4010006



Peruskarttaote





MK: 1:25 000

Maailmanperintökohteiden sijainti
Aineiston kopiointi ilman Maanmittauslaitoksen lupaa on kielletty.






Rakennusperintörekisteri

-  Rakennukset (pisteet)
-  Rakennuskohteet (alueet)





Vedenalaisistöjen rekisteri

-  Muinaisjäännökset
-  Muut vedenalaiskohteet

Muinaisjäännörekisteri

-  Muinaisjäännökset (pisteet)
-  Aikakohteet
-  Irtalöydöt
-  Luonnonmuodostuma
-  Mahdollinen muinaisjäännös
-  Kiinteät muinaisjäännökset (alueet)
- Muinaisjäännösten hoitorekisteri**
-  M-hoitorekisterin kohteet

RKY1993

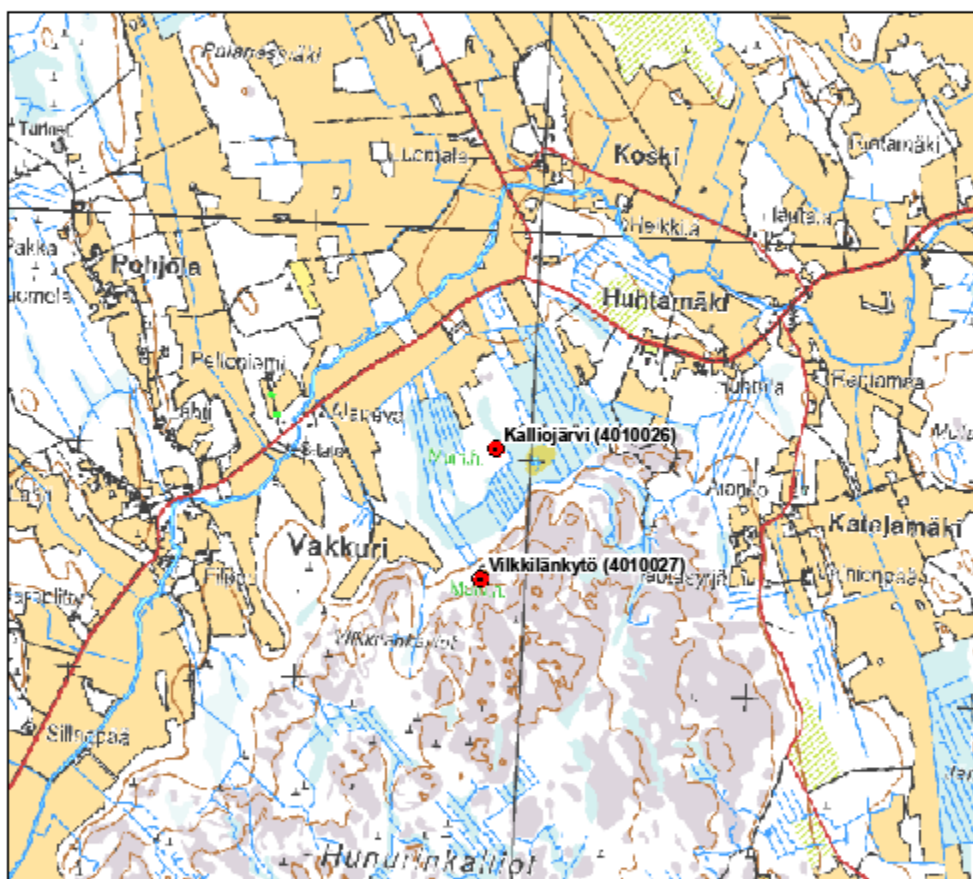
-  RKY1993 (pisteet)
-  RKY1993 (viivat)
-  RKY1993 (alueet)
- RKY2000**
-  RKY2000 (pisteet)
-  RKY2000 (viivat)
-  RKY2000 (alueet)

Maailmanperintökohteet

-  Mp-kohteet (pisteet)
-  Mp-kohteet (alueet)
- Kuntarajat**
-  Kuntarajat

Alahärmä Kalliojärvi 4010026



Peruskarttaote





MK: 1:25 000

Aluekartan copyright Maanmittauslaitos 2008.
Aluekartan kopiointi ilman Maanmittauslaitoksen lupaa on kielletty.







Rakennusperintörekisteri

-  Rakennukset (pisteet)
-  Rakennuskohteet (alueet)







Vedenalaisistöjen rekisteri

-  Muinaisjäännökset
-  Muut vedenalaiskohteet



Muinaisjäännörekisteri

-  Muinaisjäännökset (pisteet)
-  Aikohteet
-  Irtolöydöt
-  Luonnonmuodostuma
-  Mahdollinen muinaisjäännös
-  Kiinteät muinaisjäännökset (alueet)
- Muinaisjäännösten hoitorekisteri**
-  M-hoitorekisterin kohteet

RKY1993

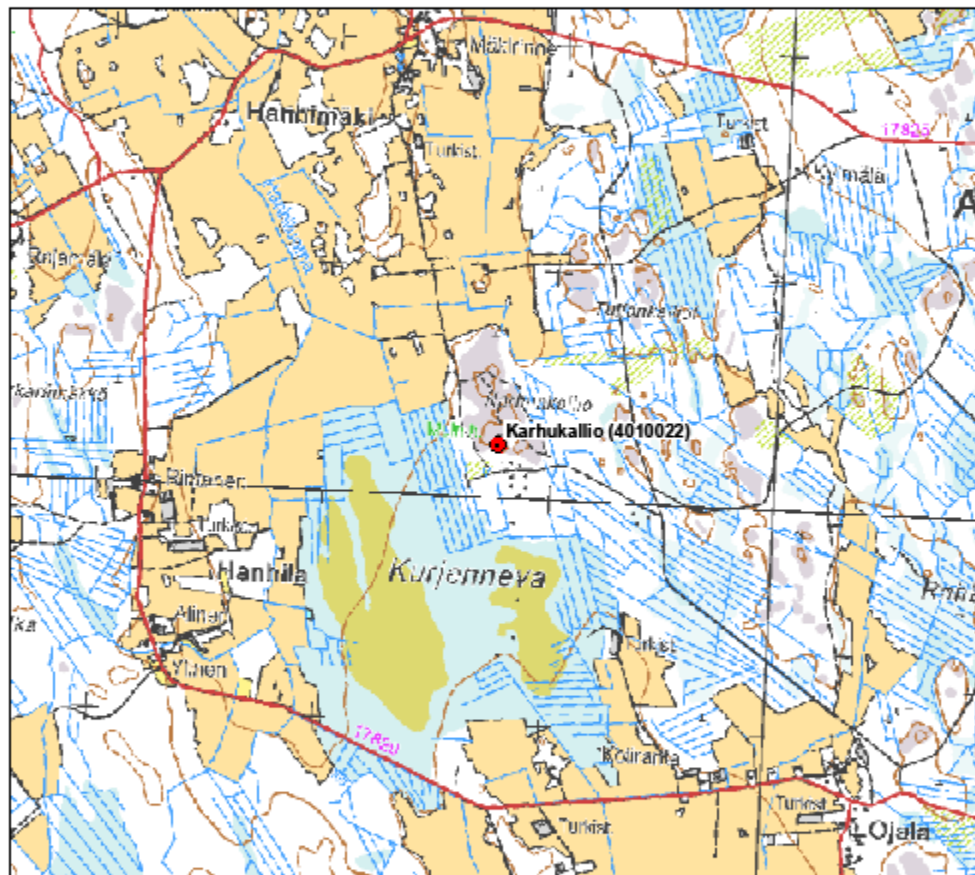
-  RKY1993 (pisteet)
-  RKY1993 (viivat)
-  RKY1993 (alueet)
- RKY2000**
-  RKY2000 (pisteet)
-  RKY2000 (viivat)
-  RKY2000 (alueet)

Maailmanperintökohteet

-  Mp-kohteet (pisteet)
-  Mp-kohteet (alueet)
- Kuntarajat**
-  Kuntarajat

Alahärmä Karhukallio 4010022



Peruskarttaote





MK: 1:25 000

Maatieteen tutkimuskeskus
Aineiston kopiointi ilman Maanmittauslaitoksen lupaa on kielletty.







Rakennusperintörekisteri

-  Rakennukset (pisteet)
-  Rakennuskohteet (alueet)






Vedenalaisistöjen rekisteri

-  Muinaisjäännökset
-  Muut vedenalaiskohteet

Muinaisjäännörekisteri

-  Muinaisjäännökset (pisteet)
-  Aikakohteet
-  Irtolöydöt
-  Luonnonmuodostuma
-  Mahdollinen muinaisjäännös
-  Kiinteät muinaisjäännökset (alueet)
- Muinaisjäännösten hoitorekisteri**
-  M-hoitorekisterin kohteet

RKY1993

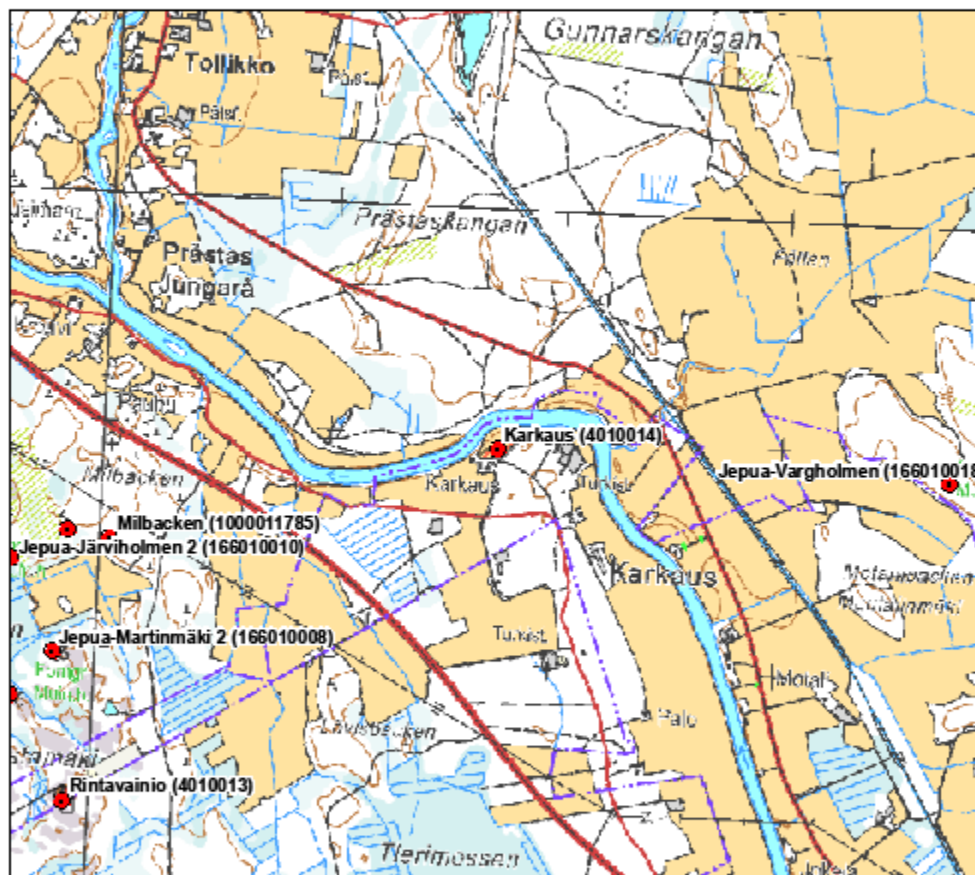
-  RKY1993 (pisteet)
-  RKY1993 (viivat)
-  RKY1993 (alueet)
- RKY2000**
-  RKY2000 (pisteet)
-  RKY2000 (viivat)
-  RKY2000 (alueet)

Maailmanperintökohteet

-  Mp-kohteet (pisteet)
-  Mp-kohteet (alueet)
- Kuntarajat**
-  Kuntarajat

Alahärmä Karkaus 4010014



Peruskarttaote





MK: 1:25 000

Maastokartan copyright Maanmittauslaitos 2008.
Aineiston kopiointi ilman Maanmittauslaitoksen lupaa on kielletty.






Rakennusperintörekisteri

-  Rakennukset (pisteet)
-  Rakennuskohteet (alueet)







Vedenalaisiätyöjen rekisteri

-  Muinaisjäännökset
-  Muut vedenalaiskohteet


Muinaisjäännörekisteri

-  Muinaisjäännökset (pisteet)
-  Aikakohteet
-  Irtolöydöt
-  Luonnonmuodostuma
-  Mahdollinen muinaisjäännös
-  Kiinteät muinaisjäännökset (alueet)
- Muinaisjäännösten hoitorekisteri**
-  M-hoitorekisterin kohteet

RKY1993

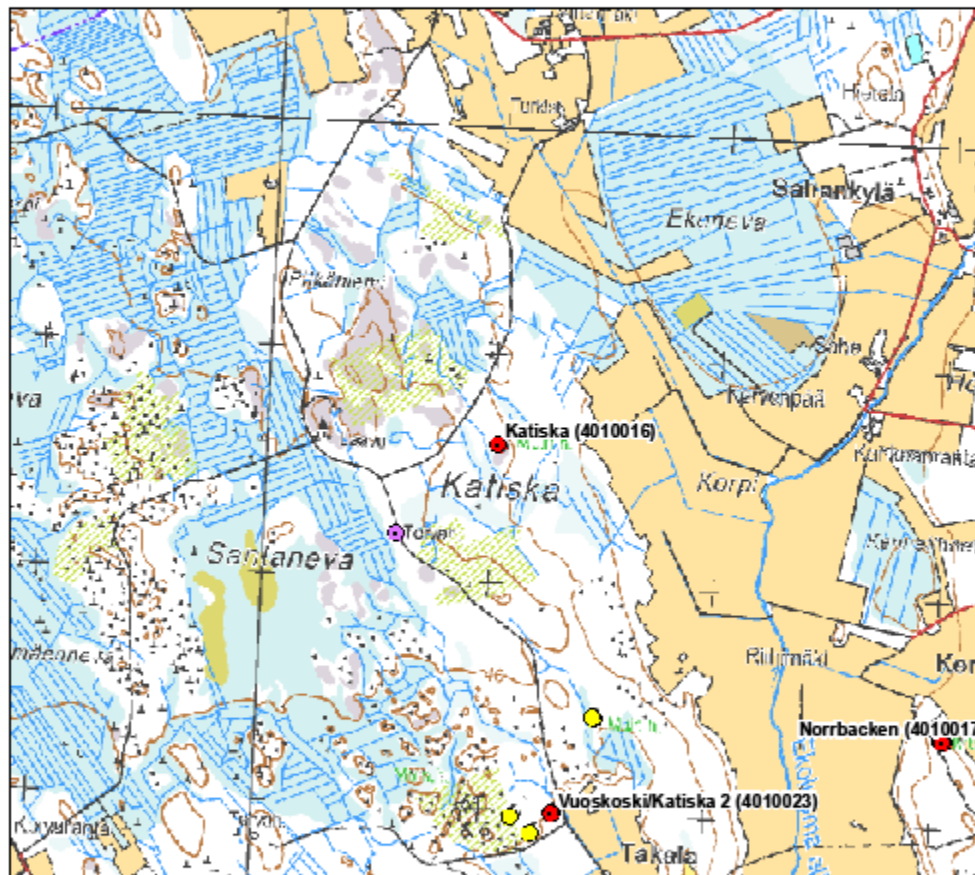
-  RKY1993 (pisteet)
-  RKY1993 (viivat)
-  RKY1993 (alueet)
- RKY2000**
-  RKY2000 (pisteet)
-  RKY2000 (viivat)
-  RKY2000 (alueet)

Maailmanperintökohteet

-  Mp-kohteet (pisteet)
-  Mp-kohteet (alueet)
- Kuntarajat**
-  Kuntarajat

Alahärmä Katiska 4010016



Peruskarttaote





MK: 1:25 000

Maailmanperintökohteiden kopioitu ilman Maanmittauslaitoksen lupaa on kielletty.








Rakennusperintörekisteri

-  Rakennukset (pisteet)
-  Rakennuskohteet (alueet)






Vedenalaisistöjen rekisteri

-  Muinaisjäännökset
-  Muut vedenalaiskohteet




Muinaisjäännörekisteri

-  Muinaisjäännökset (pisteet)
-  Aikohteet
-  Irtolöydöt
-  Luonnonmuodostuma
-  Mahdollinen muinaisjäännös
-  Kiinteät muinaisjäännökset (alueet)
- Muinaisjäännösten hoitorekisteri**
-  M-hoitorekisterin kohteet

RKY1993

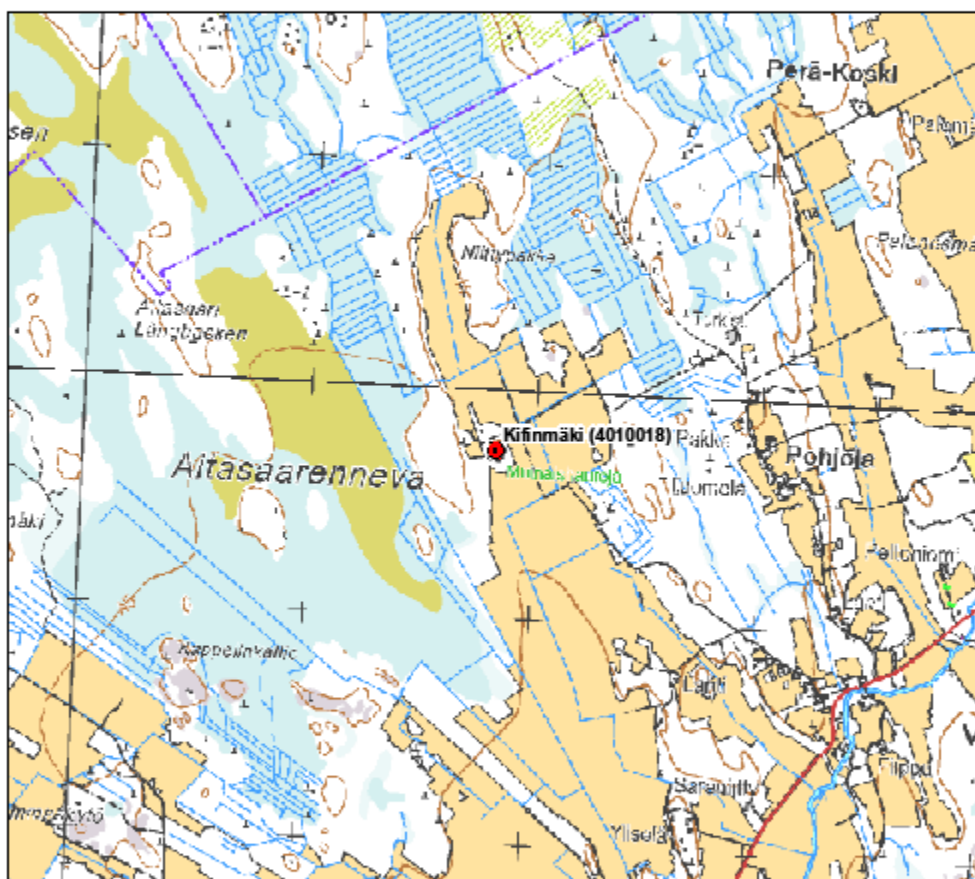
-  RKY1993 (pisteet)
-  RKY1993 (viivat)
-  RKY1993 (alueet)
- RKY2000**
-  RKY2000 (pisteet)
-  RKY2000 (viivat)
-  RKY2000 (alueet)

Maailmanperintökohteet

-  Mp-kohteet (pisteet)
-  Mp-kohteet (alueet)
- Kuntarajat**
-  Kuntarajat

Alahärmä Kifinmäki 4010018

Peruskarttaote



MK: 1:25 000

Aluekartan copyright Maanmittauslaitos 2008.
Aluekartan kopiointi ilman Maanmittauslaitoksen lupaa on kielletty.

Rakennusperintörekisteri

- Rakennukset (pisteet)
- ▨ Rakennuskohteet (alueet)

Vedenalaisistöjen rekisteri

- ◆ Muinaisjäännökset
- ◆ Muut vedenalaiskohteet

Muinaisjäännörekisteri

- Muinaisjäännökset (pisteet)
- Aikohteet
- Irtolöydöt
- Luonnonmuodostuma
- Mahdollinen muinaisjäännös
- ▨ Kiinteät muinaisjäännökset (alueet)
- Muinaisjäännösten hoitorekisteri**
- ▲ M-hoitorekisterin kohteet

RKY1993

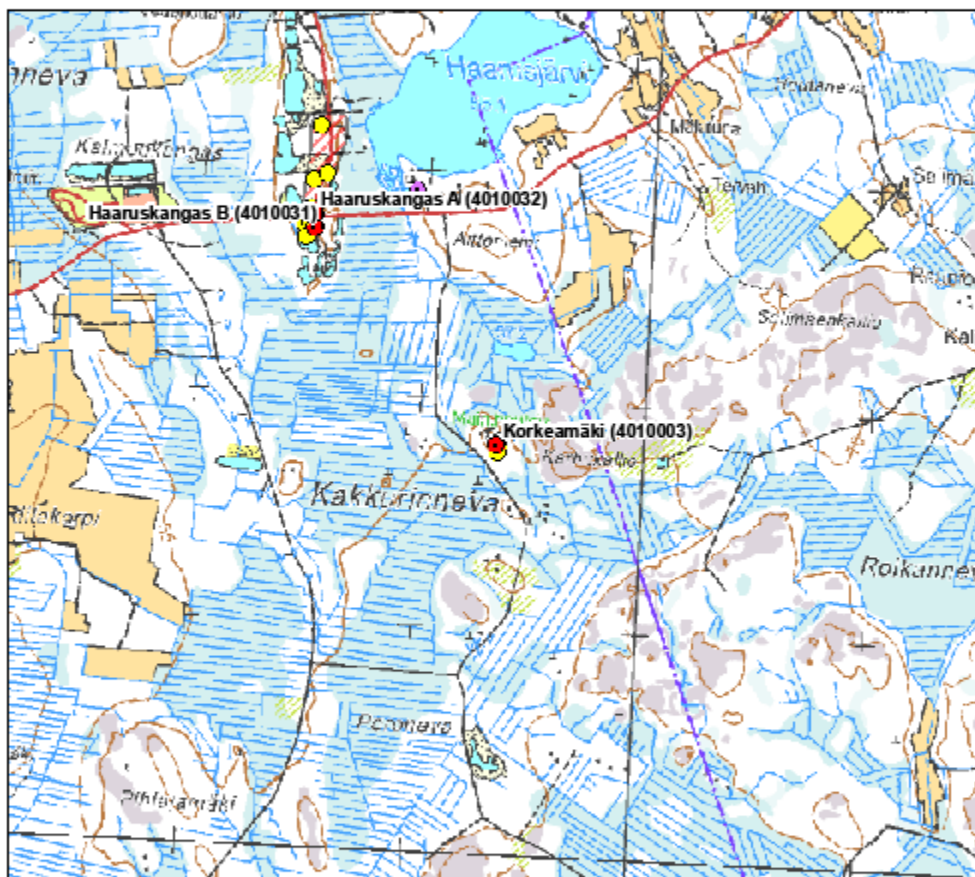
- RKY1993 (pisteet)
- ▨ RKY1993 (viivat)
- ▨ RKY1993 (alueet)
- RKY2000**
- RKY2000 (pisteet)
- ▨ RKY2000 (viivat)
- ▨ RKY2000 (alueet)

Maailmanperintökohteet

- Mp-kohteet (pisteet)
- ▨ Mp-kohteet (alueet)
- Kuntarajat**
- ▨ Kuntarajat

Alahärmä Korkeamäki 4010003



Peruskarttaote





MK: 1:25 000

Maailmanperintökohteet
Aineiston kopiointi ilman Maanmittauslaitoksen lupaa on kielletty.








Rakennusperintörekisteri

-  Rakennukset (pisteet)
-  Rakennuskohteet (alueet)







Vedenalaisistöjen rekisteri

-  Muinaisjäännökset
-  Muut vedenalaiskohteet

Muinaisjäännörekisteri

-  Muinaisjäännökset (pisteet)
-  Aikohteet
-  Irtolöydöt
-  Luonnonmuodostuma
-  Mahdollinen muinaisjäännös
-  Kiinteät muinaisjäännökset (alueet)
- Muinaisjäännösten hoitorekisteri**
-  M-hoitorekisterin kohteet

RKY1993

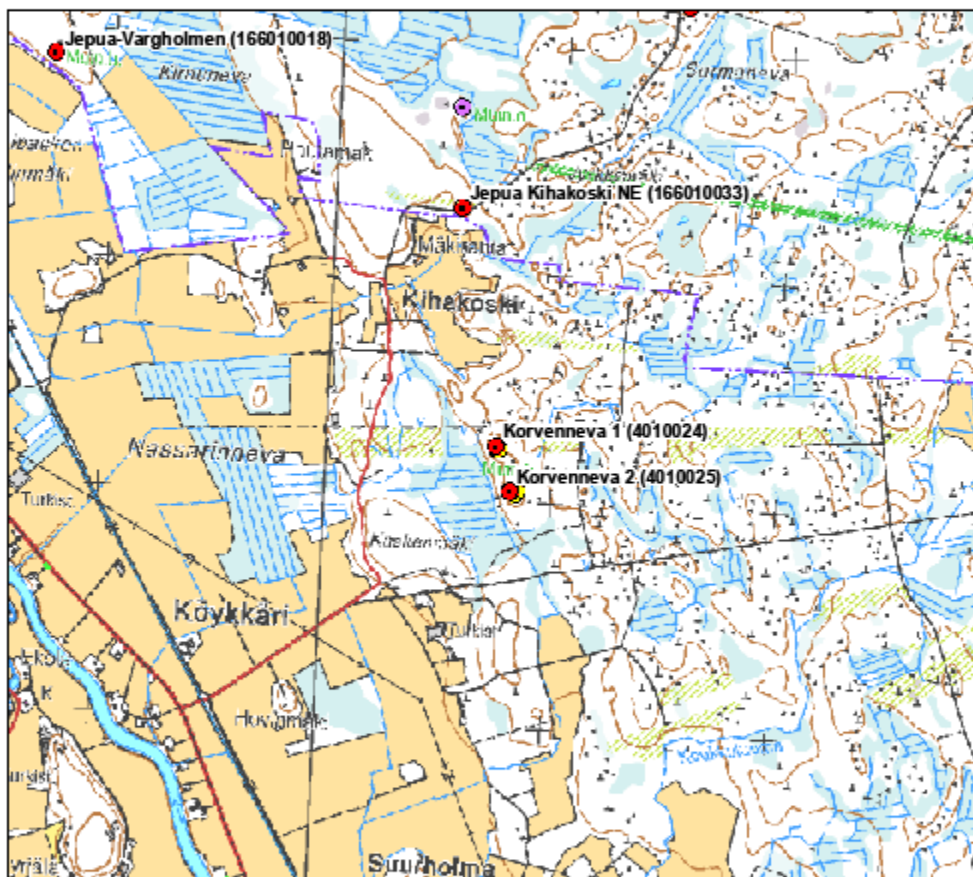
-  RKY1993 (pisteet)
-  RKY1993 (viivat)
-  RKY1993 (alueet)
- RKY2000**
-  RKY2000 (pisteet)
-  RKY2000 (viivat)
-  RKY2000 (alueet)

Maailmanperintökohteet

-  Mp-kohteet (pisteet)
-  Mp-kohteet (alueet)
- Kuntarajat**
-  Kuntarajat

Alahärmä Korvenneva 1 4010024



Peruskarttaote





MK: 1:25 000

Maatieteen tutkimuskeskus
Aineiston kopiointi ilman Maanmittauslaitoksen lupaa on kielletty.








Rakennusperintörekisteri

-  Rakennukset (pisteet)
-  Rakennuskohteet (alueet)







Vedenalaisistöjen rekisteri

-  Muinaisjäännökset
-  Muut vedenalaiskohteet

Muinaisjäännörekisteri

-  Muinaisjäännökset (pisteet)
-  Aikohteet
-  Irtolöydöt
-  Luonnonmuodostuma
-  Mahdollinen muinaisjäännös
-  Kiinteät muinaisjäännökset (alueet)
- Muinaisjäännösten hoitorekisteri**
-  M-hoitorekisterin kohteet

RKY1993

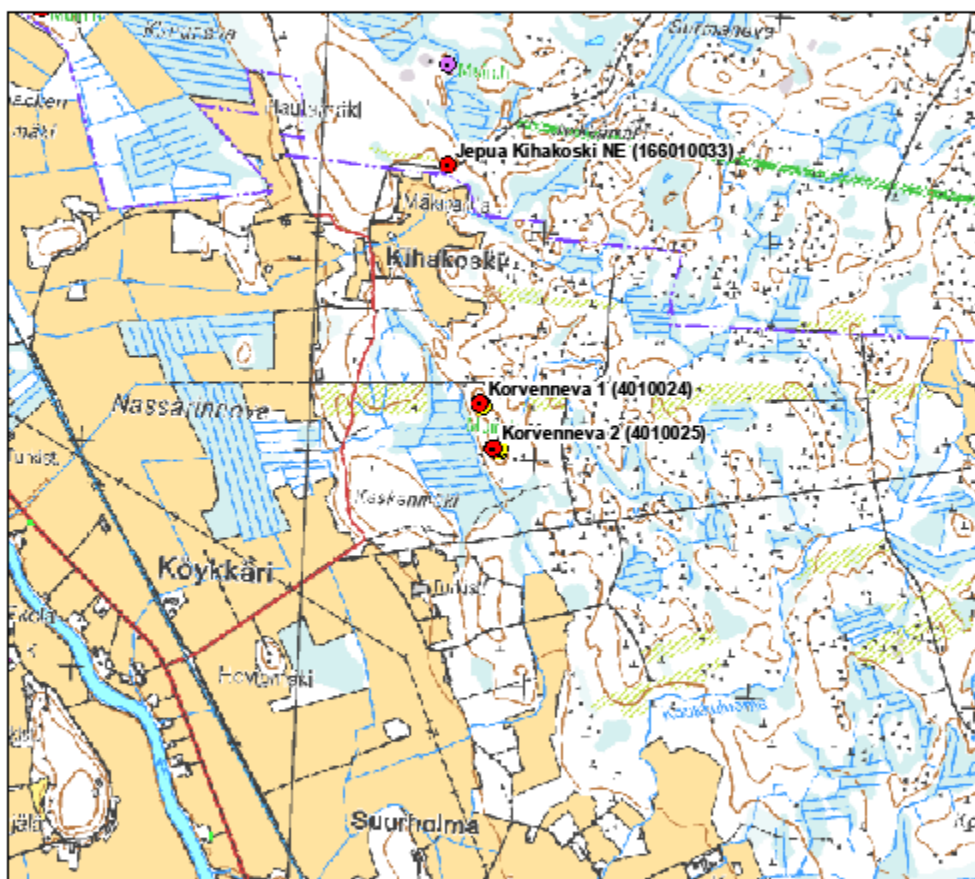
-  RKY1993 (pisteet)
-  RKY1993 (viivat)
-  RKY1993 (alueet)
- RKY2000**
-  RKY2000 (pisteet)
-  RKY2000 (viivat)
-  RKY2000 (alueet)

Maailmanperintökohteet

-  Mp-kohteet (pisteet)
-  Mp-kohteet (alueet)
- Kuntarajat**
-  Kuntarajat

Alahärmä Korvenneva 2 4010025



Peruskarttaote





MK: 1:25 000

Maailmanperintökohteet
Aineiston kopiointi ilman Maanmittauslaitoksen lupaa on kielletty.








Rakennusperintörekisteri

-  Rakennukset (pisteet)
-  Rakennuskohteet (alueet)







Vedenalaislöytöjen rekisteri

-  Muinaisjäännökset
-  Muut vedenalaiskohteet

Muinaisjäännörekisteri

-  Muinaisjäännökset (pisteet)
-  Aikohkeet
-  Irtolöytö
-  Luonnonmuodostuma
-  Mahdollinen muinaisjäännös
-  Kiinteät muinaisjäännökset (alueet)
- Muinaisjäännösten hoitorekisteri**
-  M-hoitorekisteri kohteet

RKY1993

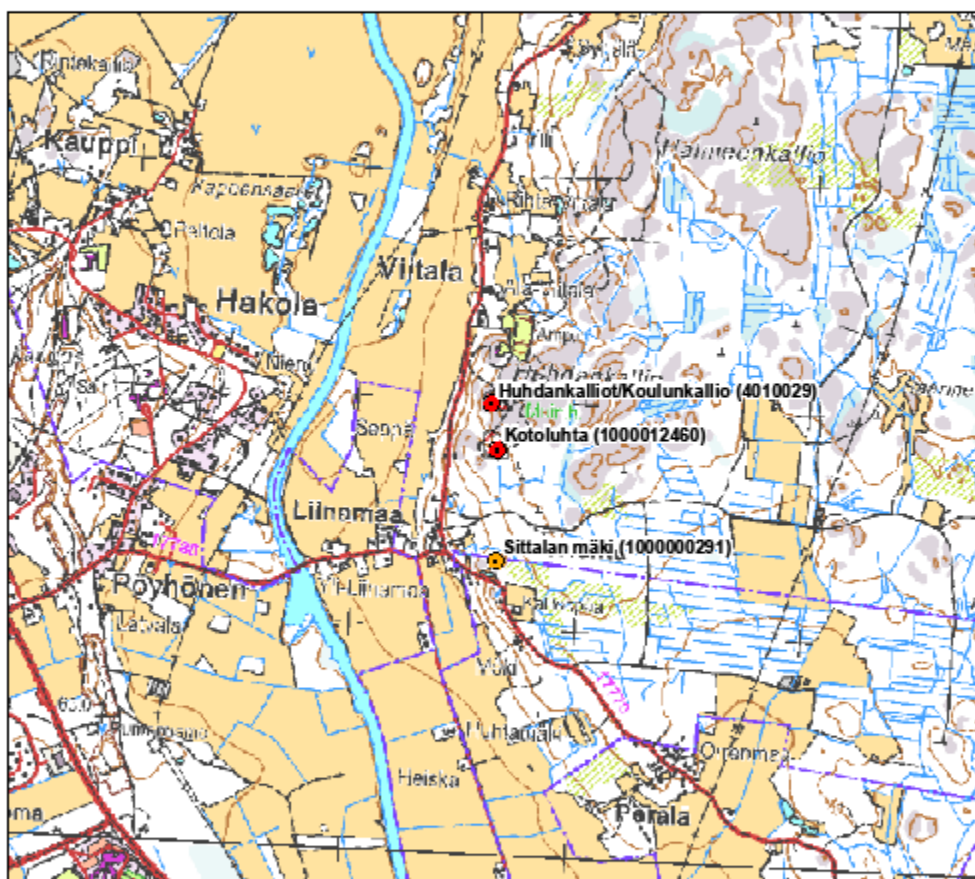
-  RKY1993 (pisteet)
-  RKY1993 (viivat)
-  RKY1993 (alueet)
- RKY2000**
-  RKY2000 (pisteet)
-  RKY2000 (viivat)
-  RKY2000 (alueet)

Maailmanperintökohteet

-  Mp-kohteet (pisteet)
-  Mp-kohteet (alueet)
- Kuntarajat**
-  Kuntarajat

Alahärmä Kotoluhta 1000012460



Peruskarttaote





MK: 1:25 000

Maailmanperintökohteet
Aineiston kopiointi ilman Maanmittauslaitoksen lupaa on kielletty.








Rakennusperintörekisteri

-  Rakennukset (pisteet)
-  Rakennuskohteet (alueet)







Vedenalaisistöjen rekisteri

-  Muinaisjäännökset
-  Muut vedenalaiskohteet

Muinaisjäännörekisteri

-  Muinaisjäännökset (pisteet)
-  Aikakohteet
-  Irtalöydöt
-  Luonnonmuodostuma
-  Mahdollinen muinaisjäännös
-  Kiinteät muinaisjäännökset (alueet)
- Muinaisjäännösten hoitorekisteri**
-  M-hoitorekisterin kohteet

RKY1993

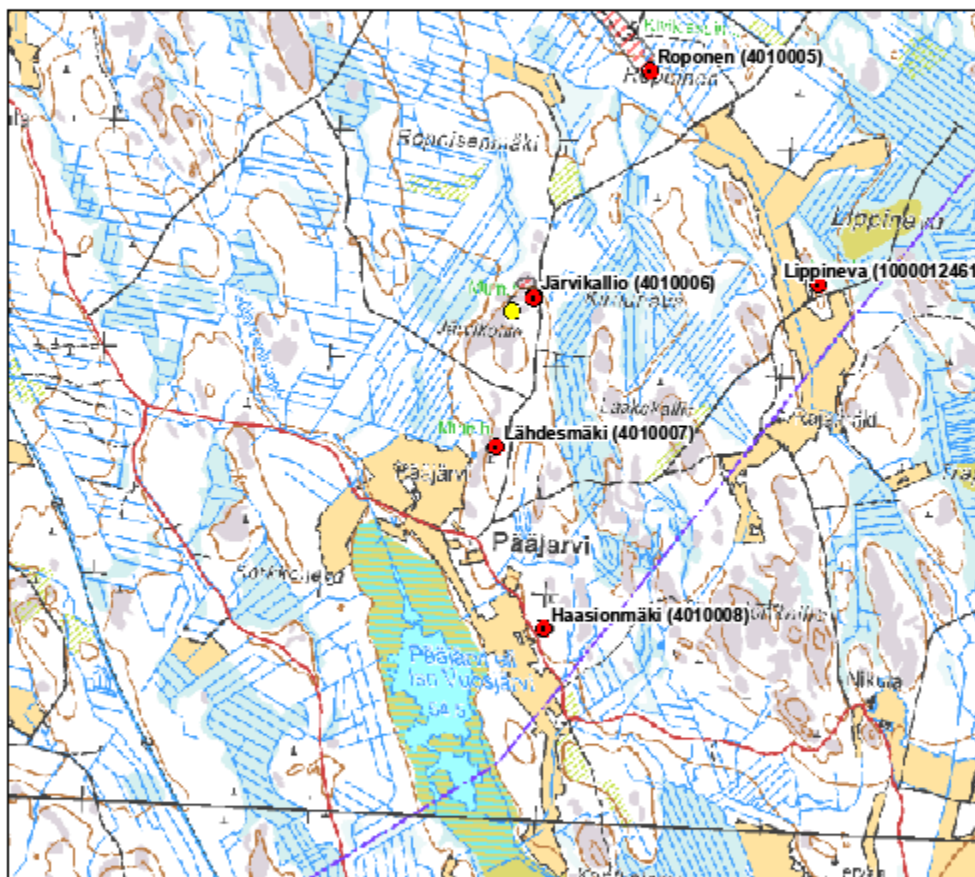
-  RKY1993 (pisteet)
-  RKY1993 (viivat)
-  RKY1993 (alueet)
- RKY2000**
-  RKY2000 (pisteet)
-  RKY2000 (viivat)
-  RKY2000 (alueet)

Maailmanperintökohteet

-  Mp-kohteet (pisteet)
-  Mp-kohteet (alueet)
- Kuntarajat**
-  Kuntarajat

Alahärmä Lähdesmäki 4010007



Peruskarttaote





MK: 1:25 000

Maailmanperintökohteet
Aineiston kopiointi ilman Maanmittauslaitoksen lupaa on kielletty.








Rakennusperintörekisteri

-  Rakennukset (pisteet)
-  Rakennuskohteet (alueet)







Vedenalaislöytöjen rekisteri

-  Muinaisjäännökset
-  Muut vedenalaiskohteet

Muinaisjäännörekisteri

-  Muinaisjäännökset (pisteet)
-  Aikohteet
-  Irtolöytö
-  Luonnonmuodostuma
-  Mahdollinen muinaisjäännös
-  Kiinteät muinaisjäännökset (alueet)
- Muinaisjäännösten hoitorekisteri**
-  M-hoitorekisteri kohteet

RKY1993

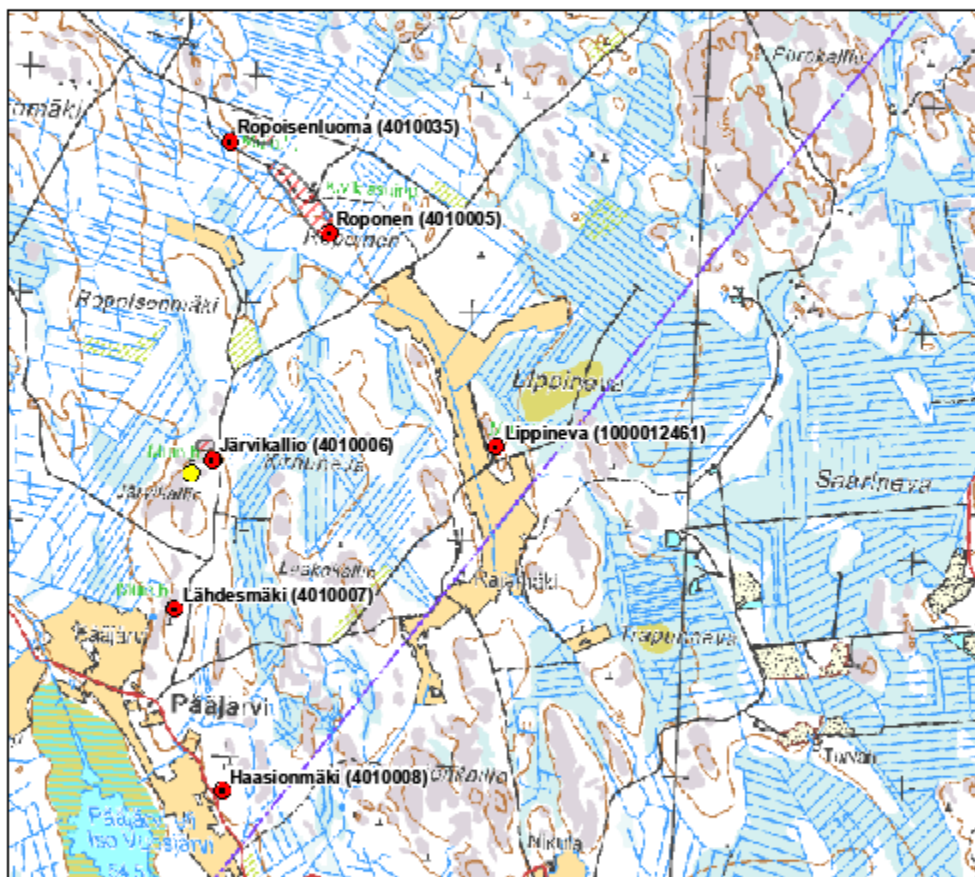
-  RKY1993 (pisteet)
-  RKY1993 (viivat)
-  RKY1993 (alueet)
- RKY2000**
-  RKY2000 (pisteet)
-  RKY2000 (viivat)
-  RKY2000 (alueet)

Maailmanperintökohteet

-  Mp-kohteet (pisteet)
-  Mp-kohteet (alueet)
- Kuntarajat**
-  Kuntarajat

Alahärmä Lippineva 1000012461



Peruskarttaote





MK: 1:25 000

Maailmanperintökohteet
Aineiston kopiointi ilman Maanmittauslaitoksen lupaa on kielletty.








Rakennusperintörekisteri

-  Rakennukset (pisteet)
-  Rakennuskohteet (alueet)







Vedenalaisistöjen rekisteri

-  Muinaisjäännökset
-  Muut vedenalaiskohteet




Muinaisjäännörekisteri

-  Muinaisjäännökset (pisteet)
-  Aikakohteet
-  Irtolöydöt
-  Luonnonmuodostuma
-  Mahdollinen muinaisjäännös
-  Kiinteät muinaisjäännökset (alueet)
- Muinaisjäännösten hoitorekisteri**
-  M-hoitorekisterin kohteet

RKY1993

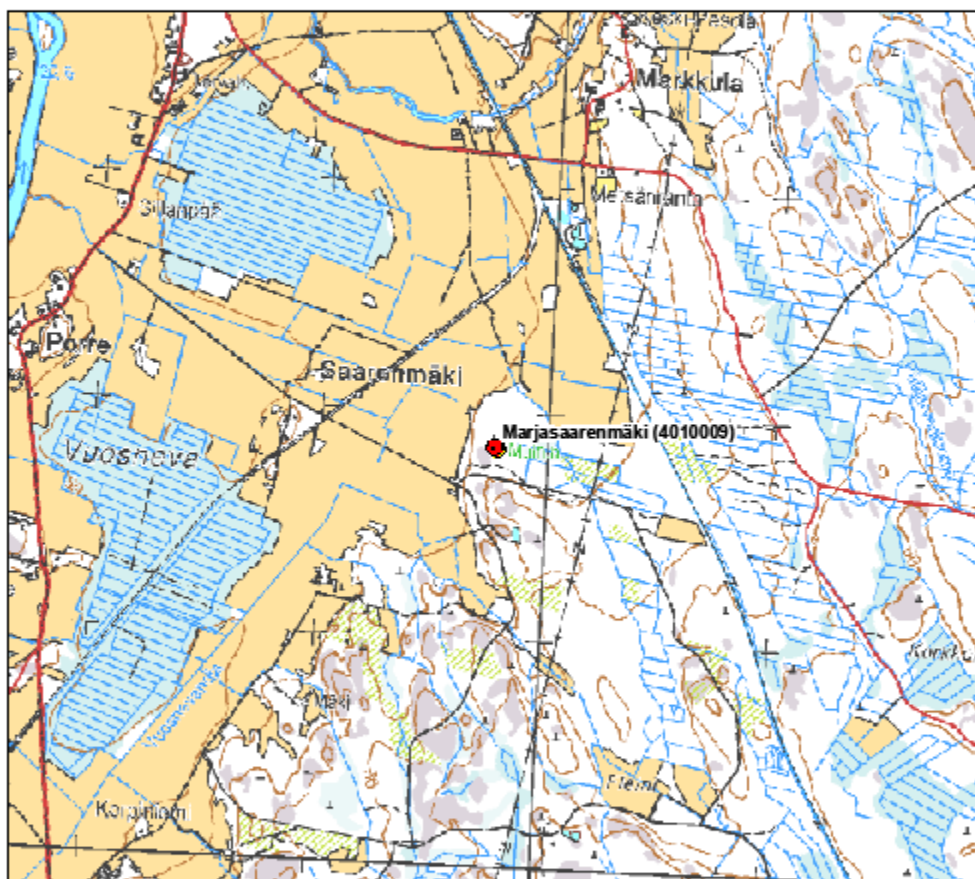
-  RKY1993 (pisteet)
-  RKY1993 (viivat)
-  RKY1993 (alueet)
- RKY2000**
-  RKY2000 (pisteet)
-  RKY2000 (viivat)
-  RKY2000 (alueet)

Maailmanperintökohteet

-  Mp-kohteet (pisteet)
-  Mp-kohteet (alueet)
- Kuntarajat**
-  Kuntarajat

Alahärmä Marjasaarenmäki 4010009

Peruskarttaote



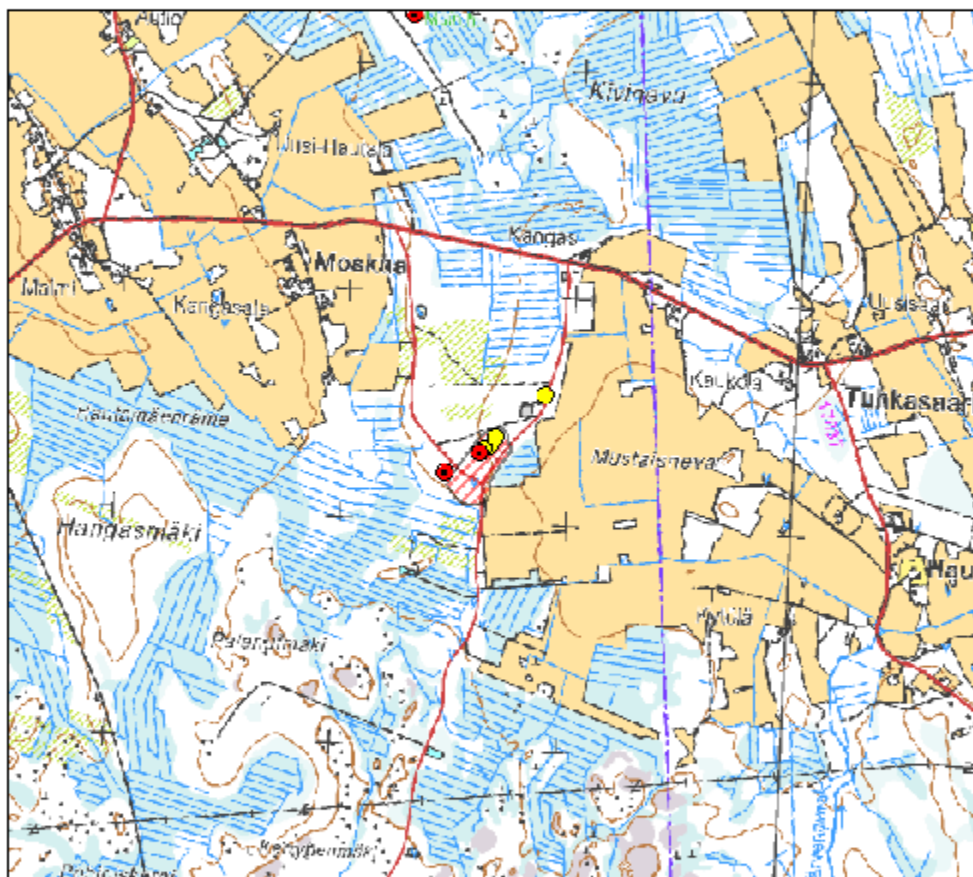
MK: 1:25 000

Isotietokartan copyright Maanmittauslaitos 2005.
Aineiston kopiointi ilman Maanmittauslaitoksen lupaa on kielletty.

Rakennusperintörekisteri	Muinaisjäännörekisteri	RKY1983	Maailmanperintökohteet
 Rakennukset (pisteet)	 Muinaisjäännökset (pisteet)	 RKY1993 (pisteet)	 Mp-kohteet (pisteet)
 Rakennuskohteet (alueet)	 Aikohkeet	 RKY1993 (viivat)	 Mp-kohteet (alueet)
Vedenalaislöytöjen rekisteri	 Irtolöytö	 RKY1993 (alueet)	 Kuntarajat
 Muinaisjäännökset	 Luonnonmuodostuma	RKY2000	
 Muut vedenalaiskohteet	 Mahdollinen muinaisjäännös	 RKY2000 (pisteet)	
	 Kivestä muinaisjäännökset (alueet)	 RKY2000 (viivat)	
Muinaisjäännösten hoitorekisteri	 M-hoitorekisterin kohteet	 RKY2000 (alueet)	

Alahärmä Mustaisneva 4010033



Peruskarttaote





MK: 1:25 000

Aluekartan copyright Maanmittauslaitos 2008.
Aluekartan kopiointi ilman Maanmittauslaitoksen lupaa on kielletty.








Rakennusperintörekisteri

-  Rakennukset (pisteet)
-  Rakennuskohteet (alueet)







Vedenalaislöytöjen rekisteri

-  Muinaisjäännökset
-  Muut vedenalaiskohteet




Muinaisjäännörekisteri

-  Muinaisjäännökset (pisteet)
-  Aikakohteet
-  Irtolöytö
-  Luonnonmuodostuma
-  Mahdollinen muinaisjäännös
-  Kiinteät muinaisjäännökset (alueet)
- Muinaisjäännösten hoitorekisteri**
-  M-hoitorekisterin kohteet

RKY1993

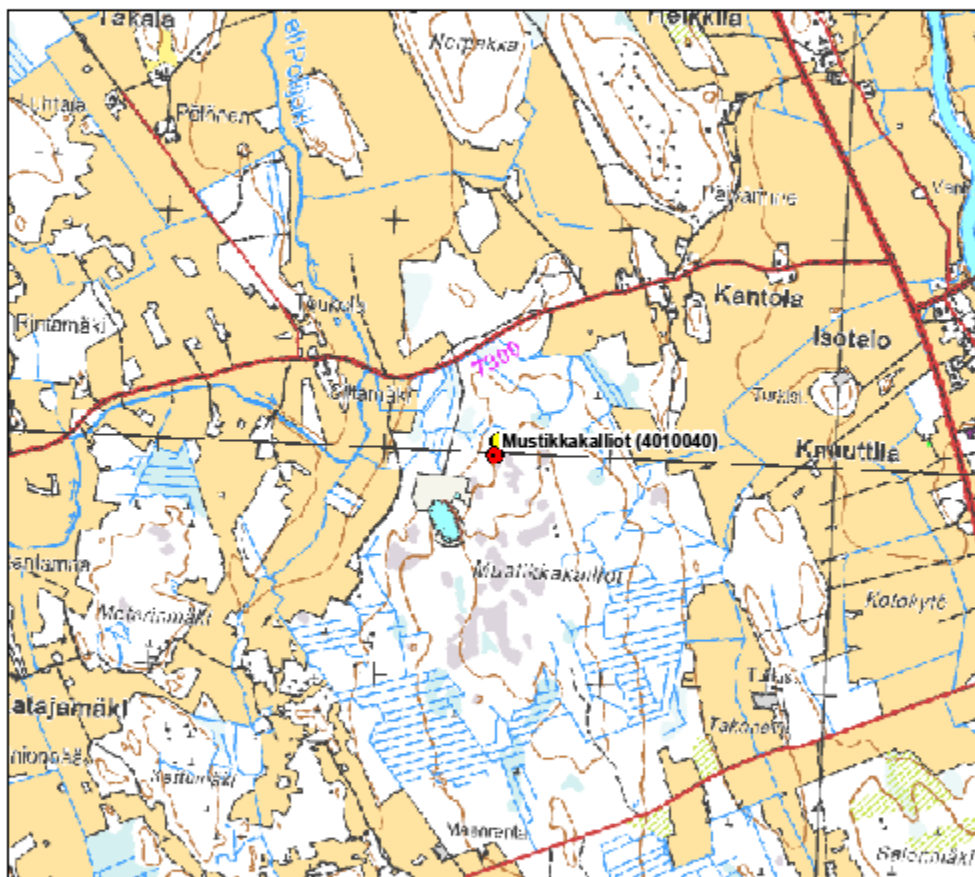
-  RKY1993 (pisteet)
-  RKY1993 (viivat)
-  RKY1993 (alueet)
- RKY2000**
-  RKY2000 (pisteet)
-  RKY2000 (viivat)
-  RKY2000 (alueet)

Maailmanperintökohteet

-  Mp-kohteet (pisteet)
-  Mp-kohteet (alueet)
- Kuntarajat**
-  Kuntarajat

Alahärmä Mustikkakalliot 4010040



Peruskarttaote





MK: 1:25 000

Maailmanperintökohteet
Aineiston kopiointi ilman Maanmittauslaitoksen lupaa on kielletty.








Rakennusperintörekisteri

-  Rakennukset (pisteet)
-  Rakennuskohteet (alueet)







Vedenalaislöytöjen rekisteri

-  Muinaisjäännökset
-  Muut vedenalaiskohteet

Muinaisjäännörekisteri

-  Muinaisjäännökset (pisteet)
-  Aikohteet
-  Irtolöytö
-  Luonnonmuodostuma
-  Mahdollinen muinaisjäännös
-  Kiinteät muinaisjäännökset (alueet)
- Muinaisjäännösten hoitorekisteri**
-  M-hoitorekisteri kohteet

RKY1993

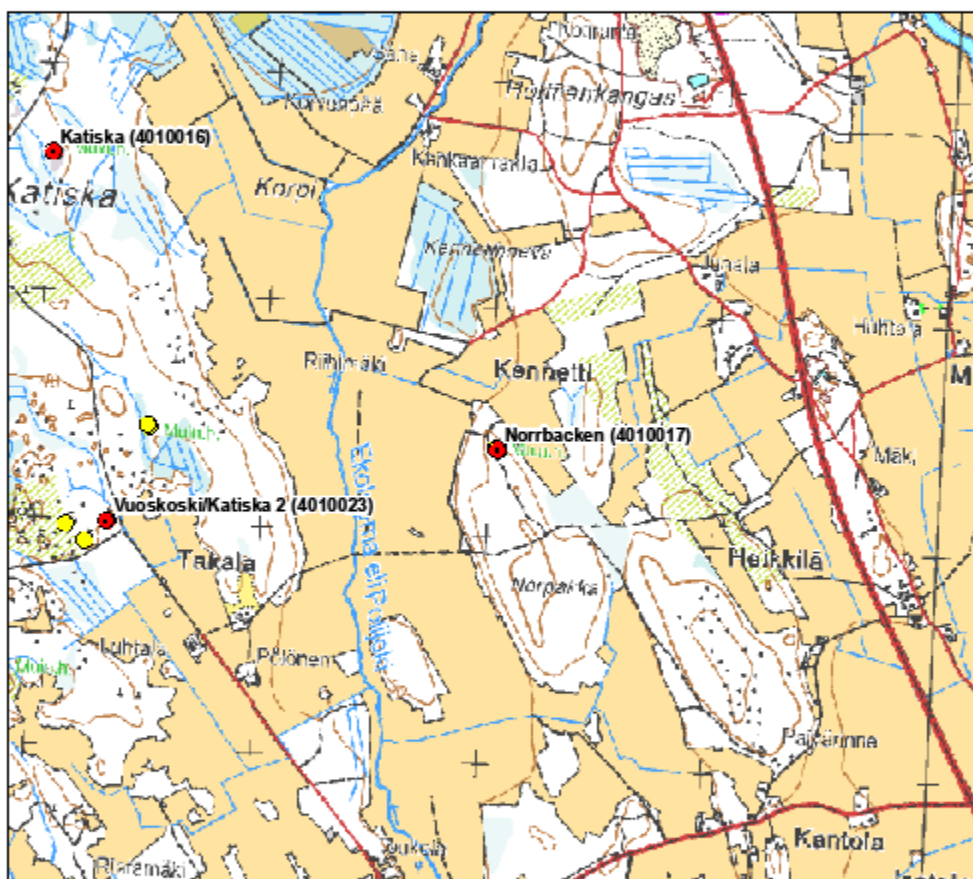
-  RKY1993 (pisteet)
-  RKY1993 (viivat)
-  RKY1993 (alueet)
- RKY2000**
-  RKY2000 (pisteet)
-  RKY2000 (viivat)
-  RKY2000 (alueet)

Maailmanperintökohteet

-  Mp-kohteet (pisteet)
-  Mp-kohteet (alueet)
- Kuntarajat**
-  Kuntarajat

Alahärmä Norrbacken 4010017



Peruskarttaote





MK: 1:25 000

Maailmanperintökohteet
Aineiston kopiointi ilman Maanmittauslaitoksen lupaa on kielletty.








Rakennusperintörekisteri

-  Rakennukset (pisteet)
-  Rakennuskohteet (alueet)







Vedenalaislöytöjen rekisteri

-  Muinaisjäännökset
-  Muut vedenalaiskohteet

Muinaisjäännörekisteri

-  Muinaisjäännökset (pisteet)
-  Aikohteet
-  Irtolöytö
-  Luonnonmuodostuma
-  Mahdollinen muinaisjäännös
-  Kiinteät muinaisjäännökset (alueet)
- Muinaisjäännösten hoitorekisteri**
-  M-hoitorekisterin kohteet

RKY1993

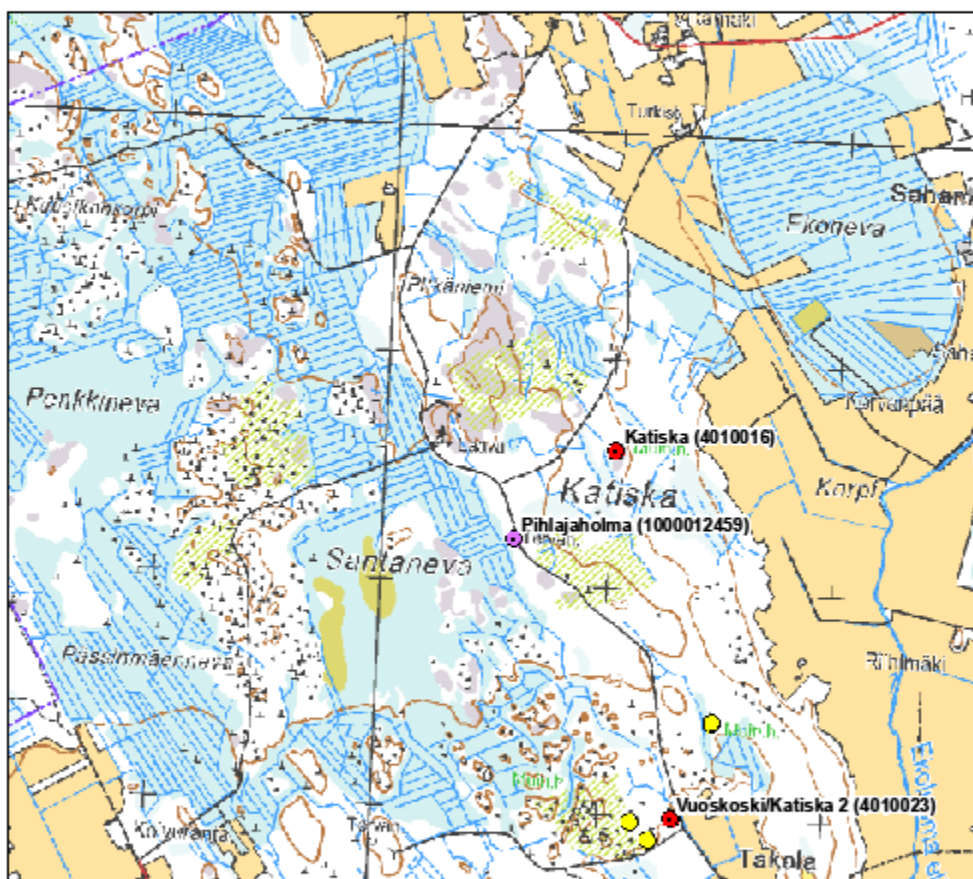
-  RKY1993 (pisteet)
-  RKY1993 (viivat)
-  RKY1993 (alueet)
- RKY2000**
-  RKY2000 (pisteet)
-  RKY2000 (viivat)
-  RKY2000 (alueet)

Maailmanperintökohteet

-  Mp-kohteet (pisteet)
-  Mp-kohteet (alueet)
- Kuntarajat**
-  Kuntarajat

Alahärmä Pihlajaholma 1000012459

Peruskarttaote



MK: 1:25 000

Maailmanperintökohteet
Aineiston kopiointi ilman Maanmittauslaitoksen lupaa on kielletty.

Rakennusperintörekisteri

- Rakennukset (pisteet)
- ▨ Rakennuskohteet (alueet)

Vedenalaislöytöjen rekisteri

- ◆ Muinaisjäännökset
- ◆ Muut vedenalaiskohteet

Muinaisjäännörekisteri

- Muinaisjäännökset (pisteet)
- Aikohteet
- Irtolöytö
- Luonnonmuodostuma
- Mahdollinen muinaisjäännös
- ▨ Kiinteät muinaisjäännökset (alueet)
- Muinaisjäännösten hoitorekisteri**
- ▲ M-hoitorekisterin kohteet

RKY1993

- RKY1993 (pisteet)
- ▨ RKY1993 (viivat)
- ▨ RKY1993 (alueet)
- RKY2000**
- RKY2000 (pisteet)
- ▨ RKY2000 (viivat)
- ▨ RKY2000 (alueet)

Maailmanperintökohteet

- Mp-kohteet (pisteet)
- ▨ Mp-kohteet (alueet)
- Kuntarajat**
- ▭ Kuntarajat

Alahärmä Piiskoomänty 1000012456



Peruskarttaote





MK: 1:25 000

Maatieteen tutkimuskeskus
Aineiston kopiointi ilman Maanmittauslaitoksen lupaa on kielletty.








Rakennusperintörekisteri

-  Rakennukset (pisteet)
-  Rakennuskohteet (alueet)




Vedenalaisistöjen rekisteri

-  Muinaisjäännökset
-  Muut vedenalaiskohteet

Muinaisjäännörekisteri

-  Muinaisjäännökset (pisteet)
-  Aikakohteet
-  Irtalöydöt
-  Luonnonmuodostuma
-  Mahdollinen muinaisjäännös
-  Kiinteät muinaisjäännökset (alueet)
- Muinaisjäännösten hoitorekisteri**
-  M-hoitorekisterin kohteet

RKY1993

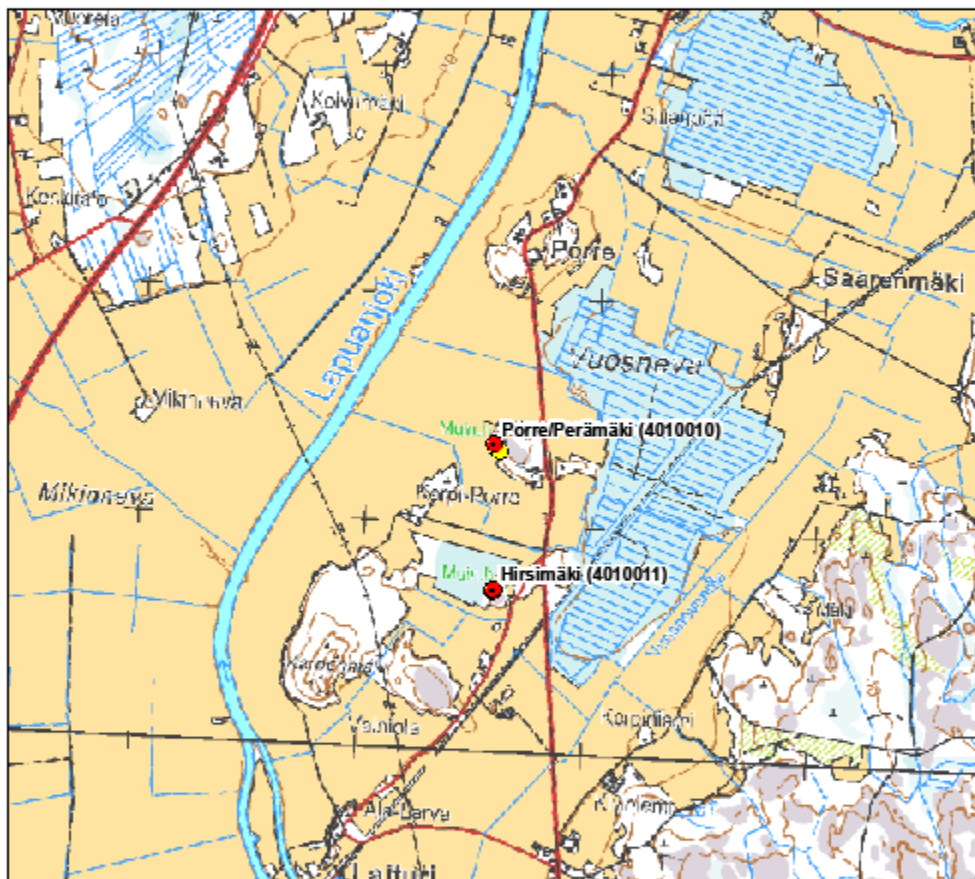
-  RKY1993 (pisteet)
-  RKY1993 (viivat)
-  RKY1993 (alueet)
- RKY2000**
-  RKY2000 (pisteet)
-  RKY2000 (viivat)
-  RKY2000 (alueet)

Maailmanperintökohteet

-  Mp-kohteet (pisteet)
-  Mp-kohteet (alueet)
- Kuntarajat**
-  Kuntarajat





















Alahärmä Porre/Perämäki 4010010

Peruskarttaote



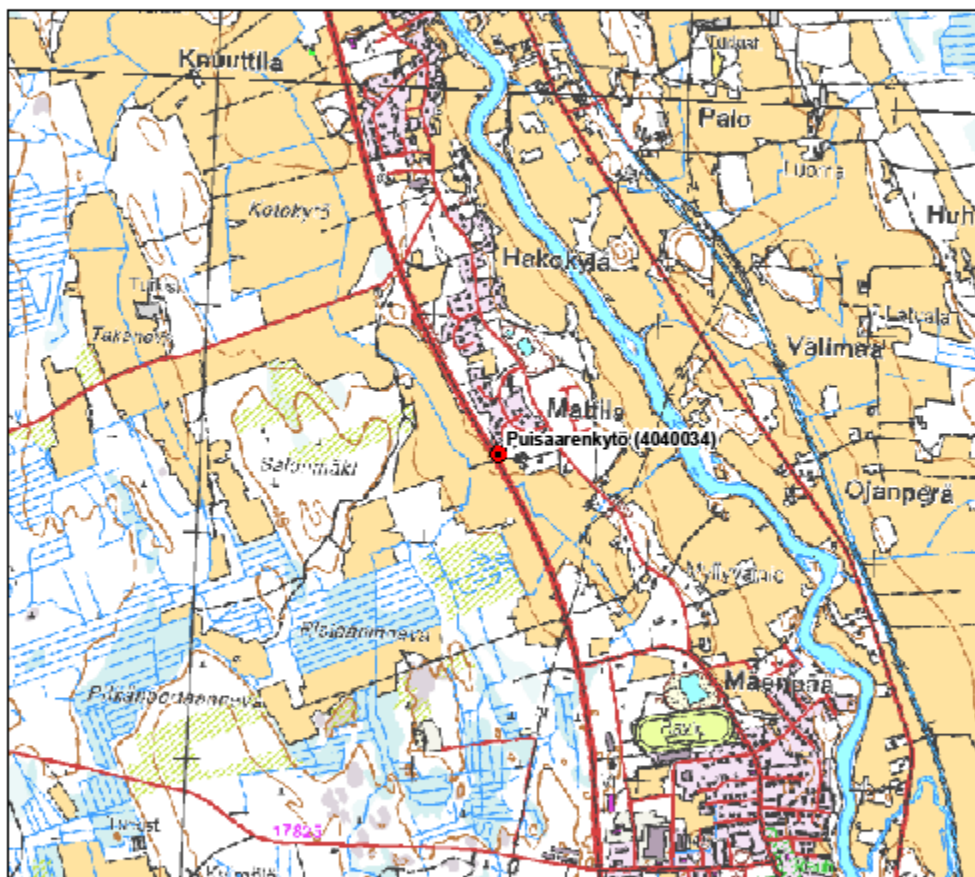
MK: 1:25 000

© Suomen kartan copyright Maanmittauslaitos 2005.
Alueiston kopiointi ilman Maanmittauslaitoksen lupaa on kielletty.

Rakennusperintörekisteri	Muinaisjäännörekisteri	RKY1983	Maailmanperintökohteet
 Rakennukset (pisteet)	 Muinaisjäännökset (pisteet)	 RKY1993 (pisteet)	 Mp-kohteet (pisteet)
 Rakennuskohteet (alueet)	 Aikohteet	 RKY1993 (viivat)	 Mp-kohteet (alueet)
Vedenalaisiäytöjen rekisteri	 Irtolöytö	 RKY1993 (alueet)	 Kuntarajat
 Muinaisjäännökset	 Luonnonmuodostuma	RKY2000	
 Muut vedenalaiskohteet	 Mahdollinen muinaisjäännös	 RKY2000 (pisteet)	
	 Kiltteist muinaisjäännökset (alueet)	 RKY2000 (viivat)	
Muinaisjäännösten hoitorekisteri	 M-hoitorekisterin kohteet	 RKY2000 (alueet)	

Alahärmä Puisaarenkytö 4040034



Peruskarttaote





MK: 1:25 000

Aluekartan copyright Maanmittauslaitos 2006.
Aluekartan kopiointi ilman Maanmittauslaitoksen lupaa on kielletty.








Rakennusperintörekisteri

-  Rakennukset (pisteet)
-  Rakennuskohteet (alueet)





Vedenalaisistöjen rekisteri

-  Muinaisjäännökset
-  Muut vedenalaiskohteet

Muinaisjäännörekisteri

-  Muinaisjäännökset (pisteet)
-  Aikakohteet
-  Irtolöydöt
-  Luonnonmuodostuma
-  Mahdollinen muinaisjäännös
-  Kiinteät muinaisjäännökset (alueet)
- Muinaisjäännösten hoitorekisteri**
-  M-hoitorekisterin kohteet

RKY1993

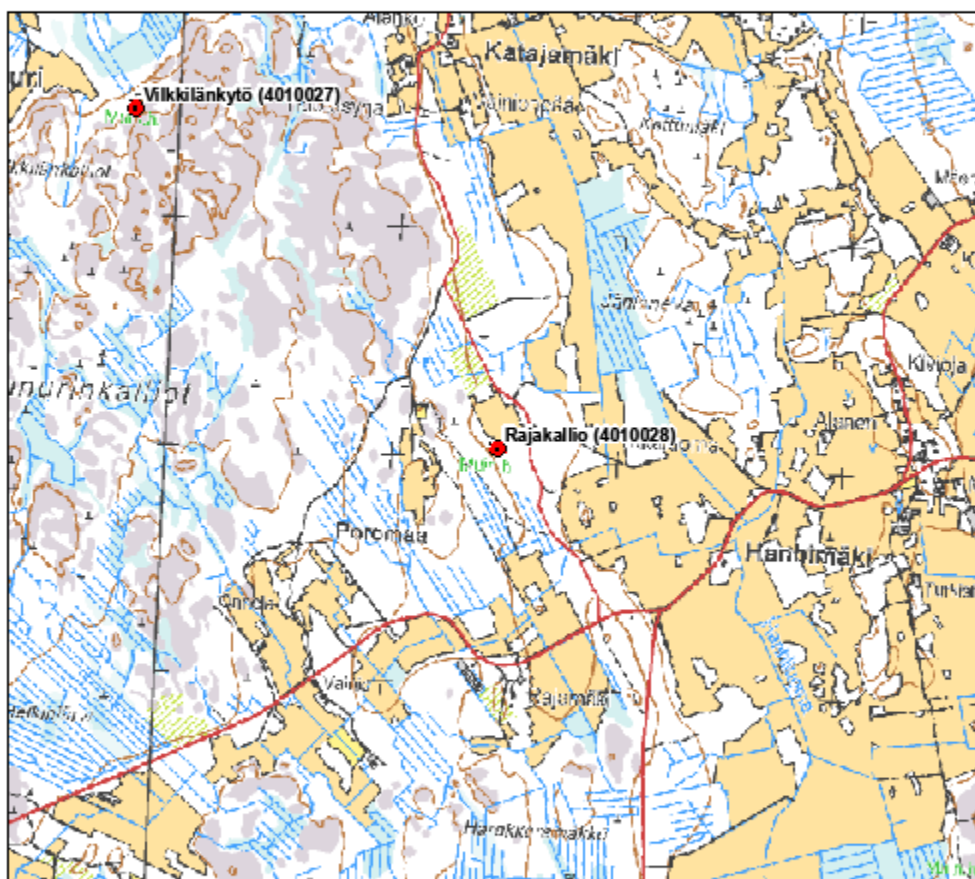
-  RKY1993 (pisteet)
-  RKY1993 (viivat)
-  RKY1993 (alueet)
- RKY2000**
-  RKY2000 (pisteet)
-  RKY2000 (viivat)
-  RKY2000 (alueet)

Maailmanperintökohteet

-  Mp-kohteet (pisteet)
-  Mp-kohteet (alueet)
- Kuntarajat**
-  Kuntarajat

Alahärmä Rajakallio 4010028



Peruskarttaote





MK: 1:25 000

Maailmanperintökohteet
Aineiston kopiointi ilman Maanmittauslaitoksen lupaa on kielletty.








Rakennusperintörekisteri

-  Rakennukset (pisteet)
-  Rakennuskohteet (alueet)







Vedenalaisuustyön rekisteri

-  Muinaisjäännökset
-  Muut vedenalaiskohteet

Muinaisjäännörekisteri

-  Muinaisjäännökset (pisteet)
 -  Aikakohteet
 -  Irtalöydöt
 -  Luonnonmuodostuma
 -  Mahdollinen muinaisjäännös
 -  Kiinteät muinaisjäännökset (alueet)
- Muinaisjäännösten hoitorekisteri
-  M-hoitorekisterin kohteet

RKY1993

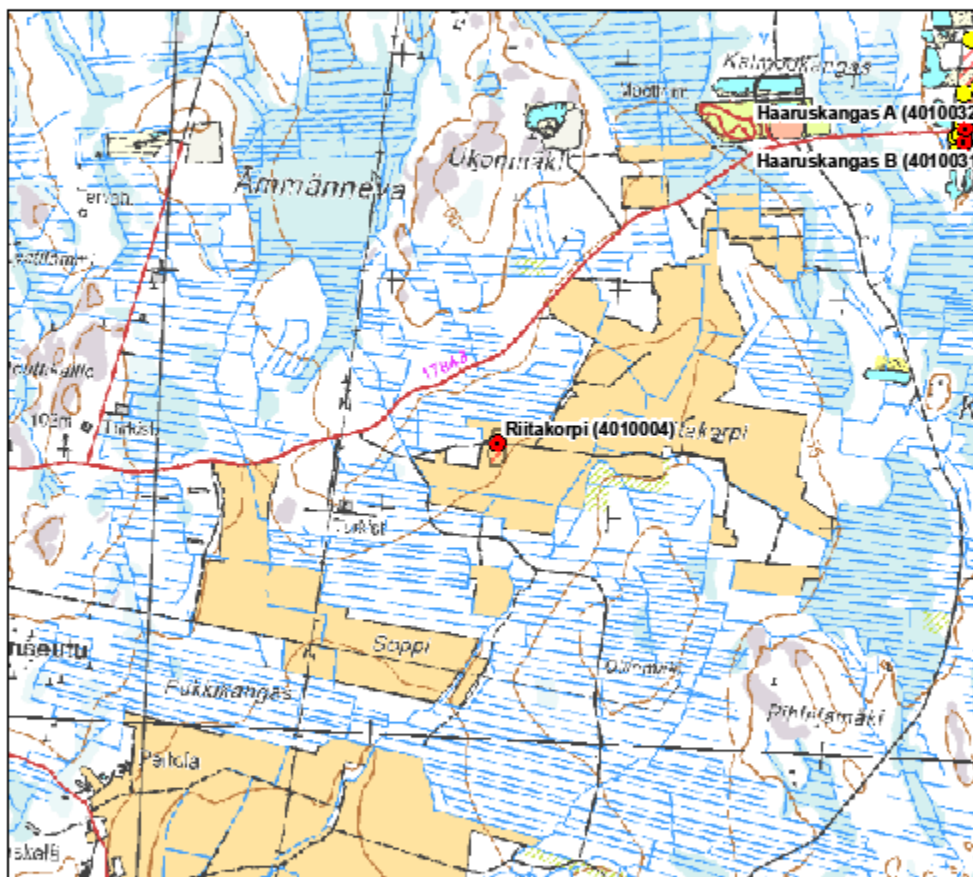
-  RKY1993 (pisteet)
 -  RKY1993 (viivat)
 -  RKY1993 (alueet)
- RKY2000
-  RKY2000 (pisteet)
 -  RKY2000 (viivat)
 -  RKY2000 (alueet)

Maailmanperintökohteet

-  Mp-kohteet (pisteet)
-  Mp-kohteet (alueet)
-  Kuntarajat
-  Kuntarajat

Alahärmä Riitakorpi 4010004



Peruskarttaote





MK: 1:25 000

Maatieteen copyright Maanmittauslaitos 2006.
Aineiston kopiointi ilman Maanmittauslaitoksen lupaa on kielletty.








Rakennusperintörekisteri

-  Rakennukset (pisteet)
-  Rakennuskohteet (alueet)







Vedenalaisistöjen rekisteri

-  Muinaisjäännökset
-  Muut vedenalaiskohteet




Muinaisjäännörekisteri

-  Muinaisjäännökset (pisteet)
-  Aikakohteet
-  Irtalöydöt
-  Luonnonmuodostuma
-  Mahdollinen muinaisjäännös
-  Kiinteät muinaisjäännökset (alueet)
- Muinaisjäännösten hoitorekisteri**
-  M-hoitorekisterin kohteet

RKY1993

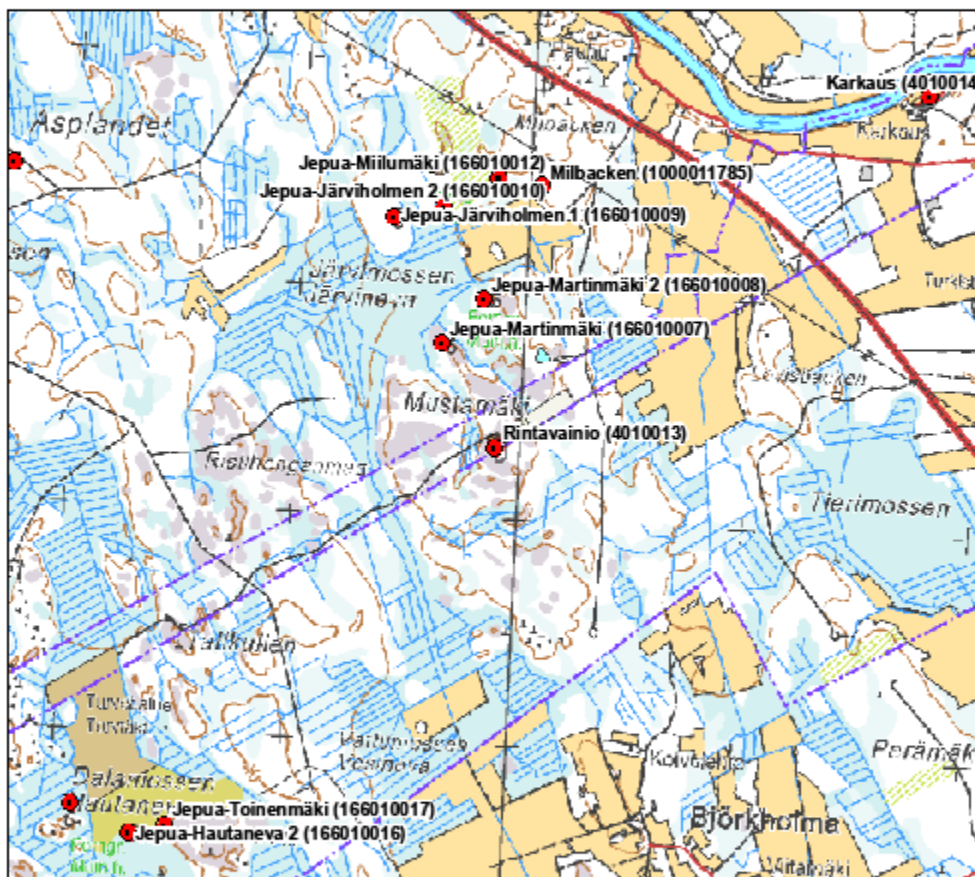
-  RKY1993 (pisteet)
-  RKY1993 (viivat)
-  RKY1993 (alueet)
- RKY2000**
-  RKY2000 (pisteet)
-  RKY2000 (viivat)
-  RKY2000 (alueet)

Maailmanperintökohteet

-  Mp-kohteet (pisteet)
-  Mp-kohteet (alueet)
- Kuntarajat**
-  Kuntarajat

Alahärmä Rintavainio 4010013



Peruskarttaote





MK: 1:25 000

Aineiston kopiointi ilman Maanmittauslaitoksen lupaa on kielletty.








Rakennusperintörekisteri

-  Rakennukset (pisteet)
-  Rakennuskohteet (alueet)





Vedenalaislöytöjen rekisteri

-  Muinaisjäännökset
-  Muut vedenalaiskohteet

Muinaisjäännörekisteri

-  Muinaisjäännökset (pisteet)
-  Aikohteet
-  Irtolöytö
-  Luonnonmuodostuma
-  Mahdollinen muinaisjäännös
-  Kiinteät muinaisjäännökset (alueet)
- Muinaisjäännösten hoitorekisteri**
-  M-hoitorekisterin kohteet

RKY1993

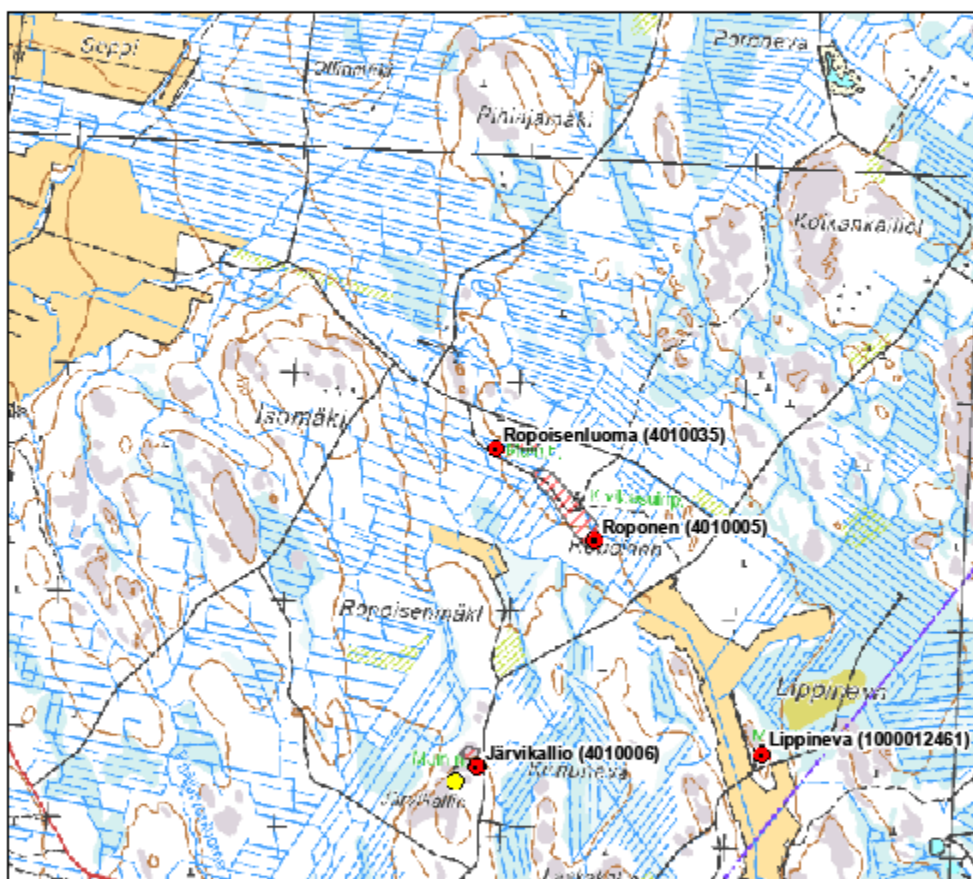
-  RKY1993 (pisteet)
-  RKY1993 (viivat)
-  RKY1993 (alueet)
- RKY2000**
-  RKY2000 (pisteet)
-  RKY2000 (viivat)
-  RKY2000 (alueet)

Maailmanperintökohteet

-  Mp-kohteet (pisteet)
-  Mp-kohteet (alueet)
- Kuntarajat**
-  Kuntarajat

Alahärmä Ropoisenluoma 4010035



Peruskarttaote





MK: 1:25 000

Aluekartan kopiointi ilman Maanmittauslaitoksen lupaa on kielletty.






Rakennusperintörekisteri

-  Rakennukset (pisteet)
-  Rakennuskohteet (alueet)







Vedenalaisistöjen rekisteri

-  Muinaisjäännökset
-  Muut vedenalaiskohteet




Muinaisjäännörekisteri

-  Muinaisjäännökset (pisteet)
-  Aikakohteet
-  Irttolöydöt
-  Luonnonmuodostuma
-  Mahdollinen muinaisjäännös
-  Kiinteät muinaisjäännökset (alueet)
- Muinaisjäännösten hoitorekisteri**
-  M-hoitorekisterin kohteet

RKY1993

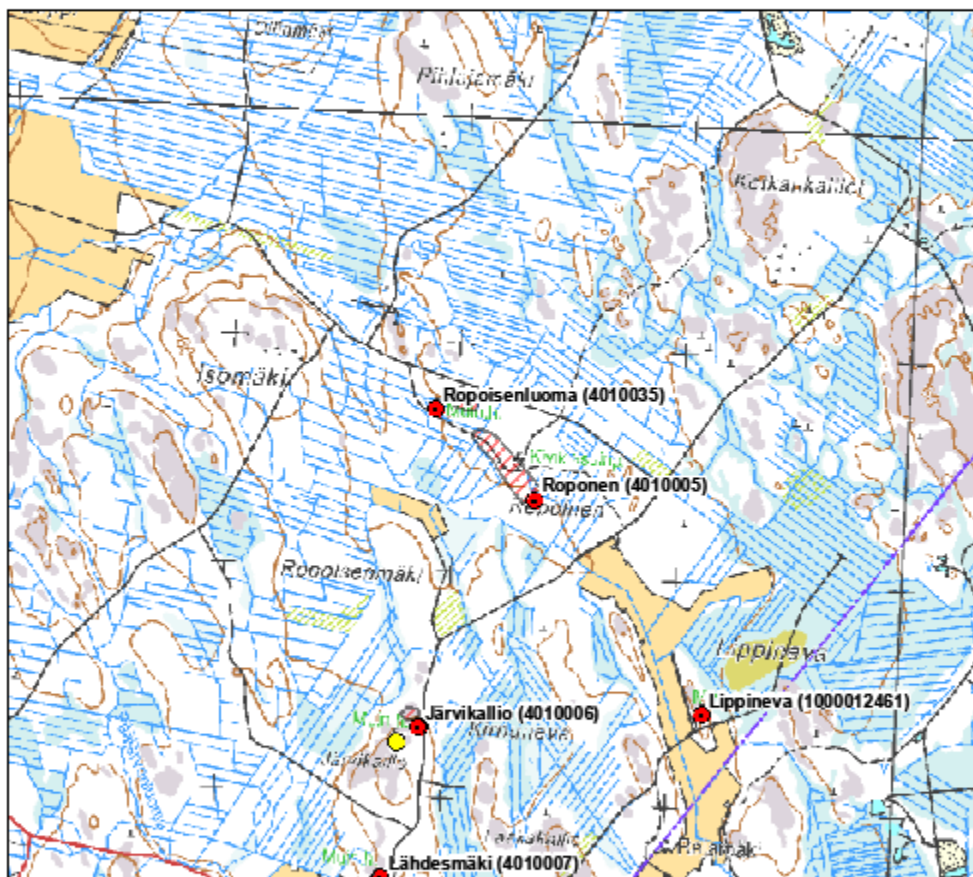
-  RKY1993 (pisteet)
-  RKY1993 (viivat)
-  RKY1993 (alueet)
- RKY2000**
-  RKY2000 (pisteet)
-  RKY2000 (viivat)
-  RKY2000 (alueet)

Maailmanperintökohteet

-  Mp-kohteet (pisteet)
-  Mp-kohteet (alueet)
- Kuntarajat**
-  Kuntarajat

Alahärmä Roponen 4010005



Peruskarttaote





MK: 1:25 000

Aluekartan copyright Maanmittauslaitos 2006.
Aluekartan kopiointi ilman Maanmittauslaitoksen lupaa on kielletty.








Rakennusperintörekisteri

-  Rakennukset (pisteet)
-  Rakennuskohteet (alueet)



Vedenalaisistöjen rekisteri

-  Muinaisjäännökset
-  Muut vedenalaiskohteet

Muinaisjäännörekisteri

-  Muinaisjäännökset (pisteet)
-  Aikohteet
-  Irtolöydöt
-  Luonnonmuodostuma
-  Mahdollinen muinaisjäännös
-  Kiinteät muinaisjäännökset (alueet)
- Muinaisjäännösten hoitorekisteri**
-  M-hoitorekisterin kohteet

RKY1993

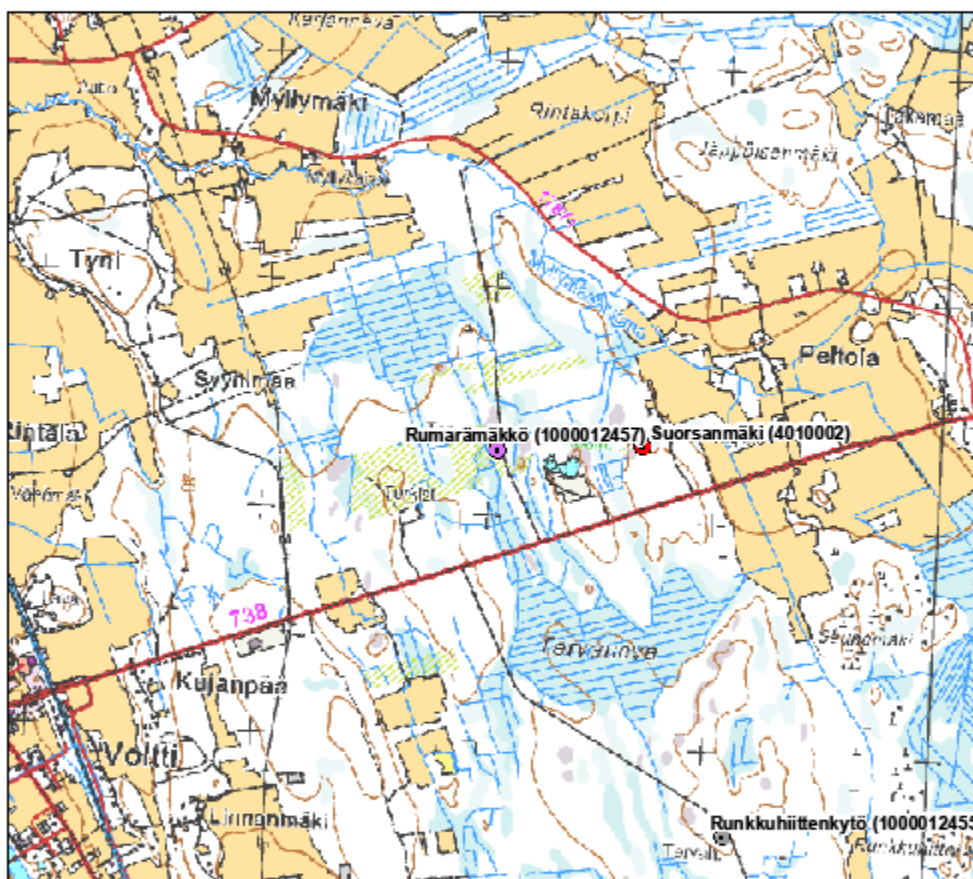
-  RKY1993 (pisteet)
-  RKY1993 (viivat)
-  RKY1993 (alueet)
- RKY2000**
-  RKY2000 (pisteet)
-  RKY2000 (viivat)
-  RKY2000 (alueet)

Maailmanperintökohteet

-  Mp-kohteet (pisteet)
-  Mp-kohteet (alueet)
- Kuntarajat**
-  Kuntarajat

Alahärmä Rumarämäkö 1000012457



Peruskarttaote





MK: 1:25 000

Maatieteen tutkimuskeskus
Aineiston kopiointi ilman Maanmittauslaitoksen lupaa on kielletty.








Rakennusperintörekisteri

-  Rakennukset (pisteet)
-  Rakennuskohteet (alueet)







Vedenalaisistöjen rekisteri

-  Muinaisjäännökset
-  Muut vedenalaiskohteet

Muinaisjäännörekisteri

-  Muinaisjäännökset (pisteet)
-  Aikakohteet
-  Irtalöydöt
-  Luonnonmuodostuma
-  Mahdollinen muinaisjäännös
-  Kiinteät muinaisjäännökset (alueet)
- Muinaisjäännösten hoitorekisteri**
-  M-hoitorekisterin kohteet

RKY1993

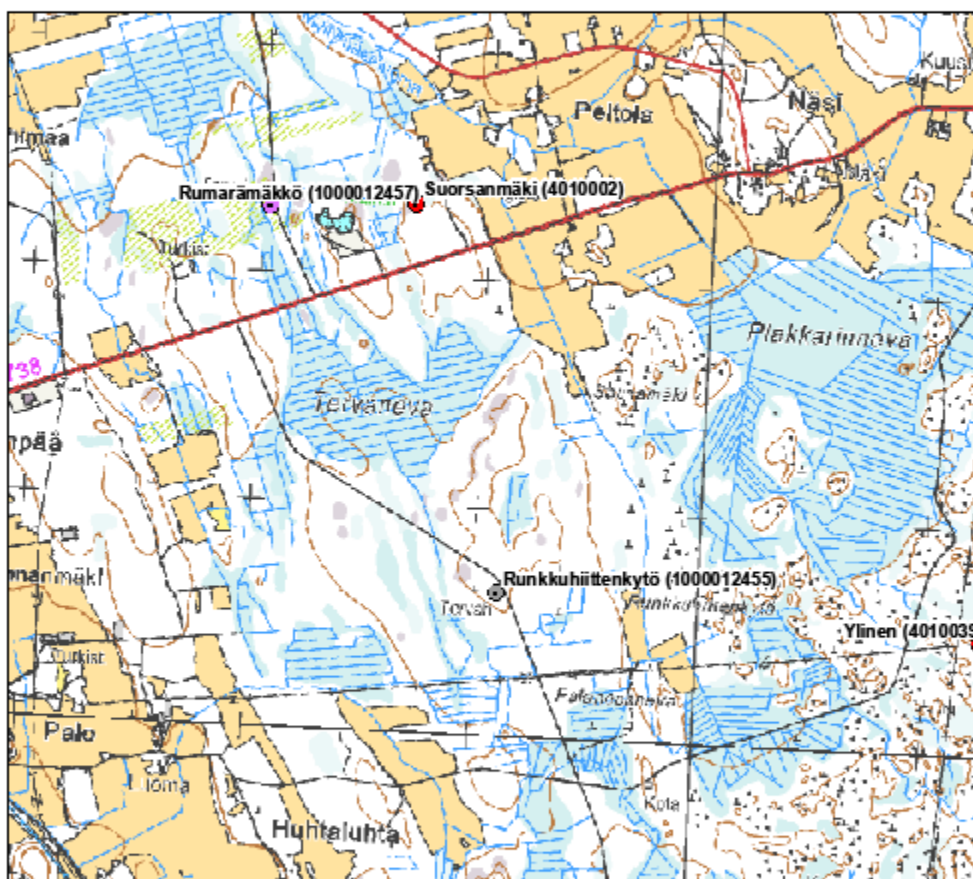
-  RKY1993 (pisteet)
-  RKY1993 (viivat)
-  RKY1993 (alueet)
- RKY2000**
-  RKY2000 (pisteet)
-  RKY2000 (viivat)
-  RKY2000 (alueet)

Maailmanperintökohteet

-  Mp-kohteet (pisteet)
-  Mp-kohteet (alueet)
- Kuntarajat**
-  Kuntarajat

Alahärmä Runkkuhiittenkytö 1000012455



Peruskarttaote





MK: 1:25 000

Maailmanperintökohteet
Aineiston kopiointi ilman Maanmittauslaitoksen lupaa on kielletty.








Rakennusperintörekisteri

-  Rakennukset (pisteet)
-  Rakennuskohteet (alueet)







Vedenalaisuustyön rekisteri

-  Muinaisjäännökset
-  Muut vedenalaiskohteet




Muinaisjäännörekisteri

-  Muinaisjäännökset (pisteet)
-  Aikakohteet
-  Irtolöydöt
-  Luonnonmuodostuma
-  Mahdollinen muinaisjäännös
-  Kiinteät muinaisjäännökset (alueet)
- Muinaisjäännösten hoitorekisteri**
-  M-hoitorekisterin kohteet

RKY1993

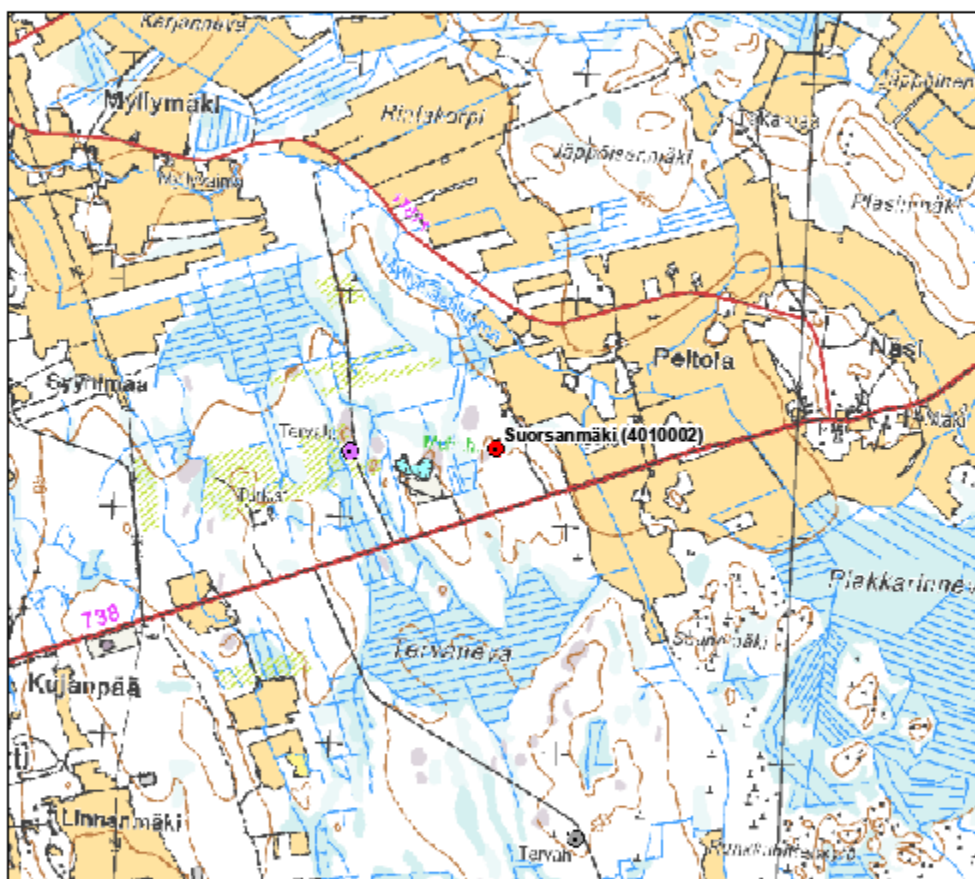
-  RKY1993 (pisteet)
-  RKY1993 (viivat)
-  RKY1993 (alueet)
- RKY2000**
-  RKY2000 (pisteet)
-  RKY2000 (viivat)
-  RKY2000 (alueet)

Maailmanperintökohteet

-  Mp-kohteet (pisteet)
-  Mp-kohteet (alueet)
- Kuntarajat**
-  Kuntarajat

Alahärmä Suorsanmäki 4010002

Peruskarttaote





MK: 1:25 000

Maailmanperintörekisteri
Aineiston kopiointi ilman Maanmittauslaitoksen lupaa on kielletty.








Rakennusperintörekisteri

-  Rakennukset (pisteet)
-  Rakennuskohde (alueet)







Vedenalaisistöjen rekisteri

-  Muinaisjäännökset
-  Muut vedenalaiskohdeet

Muinaisjäännörekisteri

-  Muinaisjäännökset (pisteet)
-  Aikokohdeet
-  Irtolöydöt
-  Luonnonmuodostuma
-  Mahdollinen muinaisjäännös
-  Kiinteät muinaisjäännökset (alueet)
- Muinaisjäännösten hoitorekisteri**
-  M-hoitorekisterin kohdeet

RKY1993

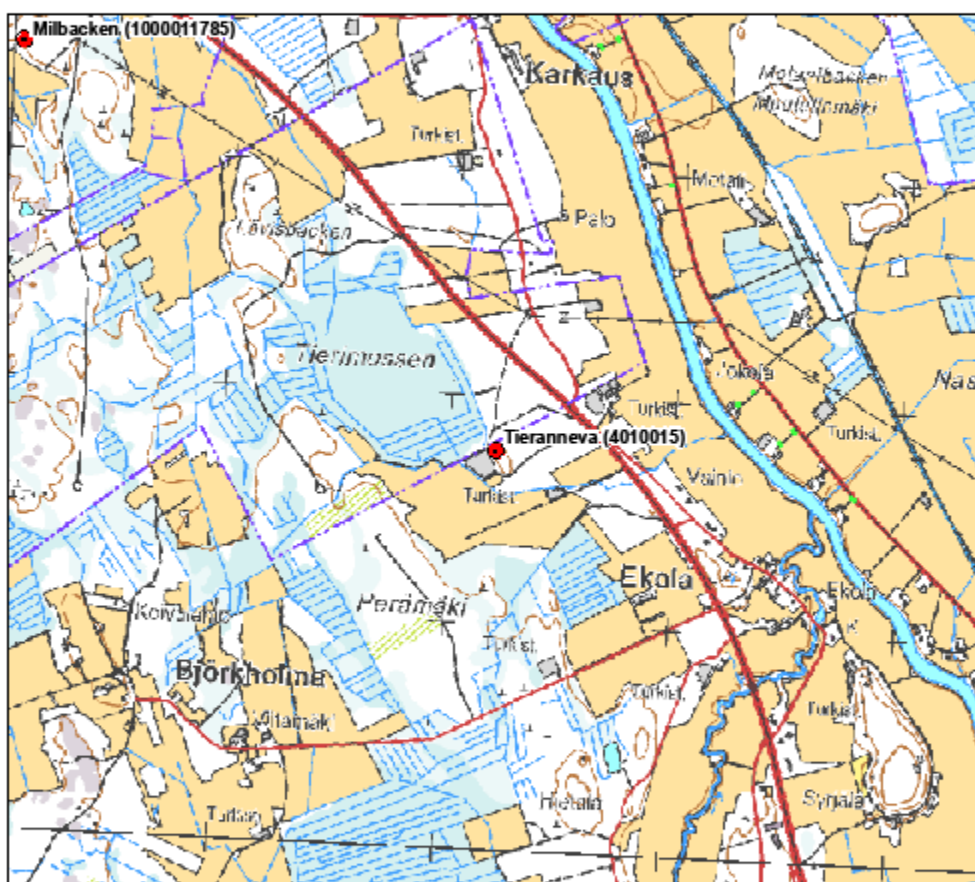
-  RKY1993 (pisteet)
-  RKY1993 (viivat)
-  RKY1993 (alueet)
- RKY2000**
-  RKY2000 (pisteet)
-  RKY2000 (viivat)
-  RKY2000 (alueet)

Maailmanperintökohdeet

-  Mp-kohdeet (pisteet)
-  Mp-kohdeet (alueet)
- Kuntarajat**
-  Kuntarajat

Alahärmä Tieranneva 4010015



Peruskarttaote





MK: 1:25 000

Isotietokartan copyright Maanmittauslaitos 2006.
Aineiston kopiointi ilman Maanmittauslaitoksen lupaa on kielletty.


Rakennusperintörekisteri

-  Rakennukset (pisteet)
-  Rakennuskohteet (alueet)


Vedenalaiskäytön rekisteri

-  Muinaisjäännökset
-  Muut vedenalaiskohteet




Muinaisjäännörekisteri

-  Muinaisjäännökset (pisteet)
-  Aikohkeet
-  Intolöytö
-  Luonnonmuodostuma
-  Mahdollinen muinaisjäännös
-  Kivestä muinaisjäännökset (alueet)




Muinaisjäännösten hoitorekisteri

-  M-hoitorekisterin kohteet





RKY1993

-  RKY1993 (pisteet)
-  RKY1993 (viivat)
-  RKY1993 (alueet)

RKY2000

-  RKY2000 (pisteet)
-  RKY2000 (viivat)
-  RKY2000 (alueet)

Maailmanperintökohteet

-  Mp-kohteet (pisteet)
-  Mp-kohteet (alueet)
-  Kuntarajat
-  Kuntarajat

Alahärmä Viikkilänkytö 4010027



Peruskarttaote





MK: 1:25 000

Maailmanperintökohteet
Aineiston kopiointi ilman Maanmittauslaitoksen lupaa on kielletty.

Rakennusperintörekisteri

-  Rakennukset (pisteet)
-  Rakennuskohteet (alueet)


Vedenalaisiötyöjen rekisteri

-  Muinaisjäännökset
-  Muut vedenalaiskohteet




Muinaisjäännörekisteri

-  Muinaisjäännökset (pisteet)
-  Aikohkeet
-  Irtolöytö
-  Luonnonmuodostuma
-  Mahdollinen muinaisjäännös
-  Kivestä muinaisjäännökset (alueet)




Muinaisjäännösten hoitorekisteri

-  M-hoitorekisterin kohteet




RKY1993

-  RKY1993 (pisteet)
-  RKY1993 (viivat)
-  RKY1993 (alueet)

RKY2000

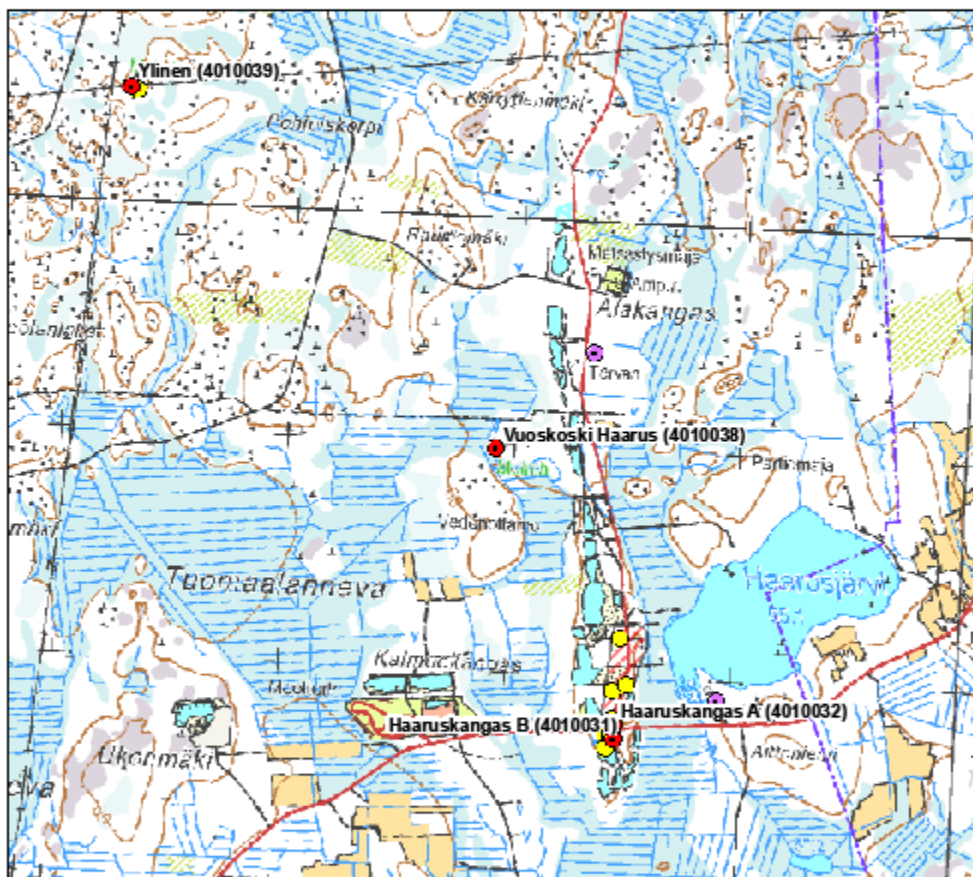
-  RKY2000 (pisteet)
-  RKY2000 (viivat)
-  RKY2000 (alueet)

Maailmanperintökohteet

-  Mp-kohteet (pisteet)
-  Mp-kohteet (alueet)
-  Kuntarajat

Alahärmä Vuoskoski Haarus 4010038



Peruskarttaote





MK: 1:25 000

Maailmanperintörekisteri
Aineiston kopiointi ilman Maanmittauslaitoksen lupaa on kielletty.








Rakennusperintörekisteri

-  Rakennukset (pisteet)
-  Rakennuskohteet (alueet)







Vedenalaisistöjen rekisteri

-  Muinaisjäännökset
-  Muut vedenalaiskohteet

Muinaisjäännörekisteri

-  Muinaisjäännökset (pisteet)
-  Aikohteet
-  Intolöydöt
-  Luonnonmuodostuma
-  Mahdollinen muinaisjäännös
-  Kiinteät muinaisjäännökset (alueet)
- Muinaisjäännösten hoitorekisteri**
-  M-hoitorekisterin kohteet

RKY1993

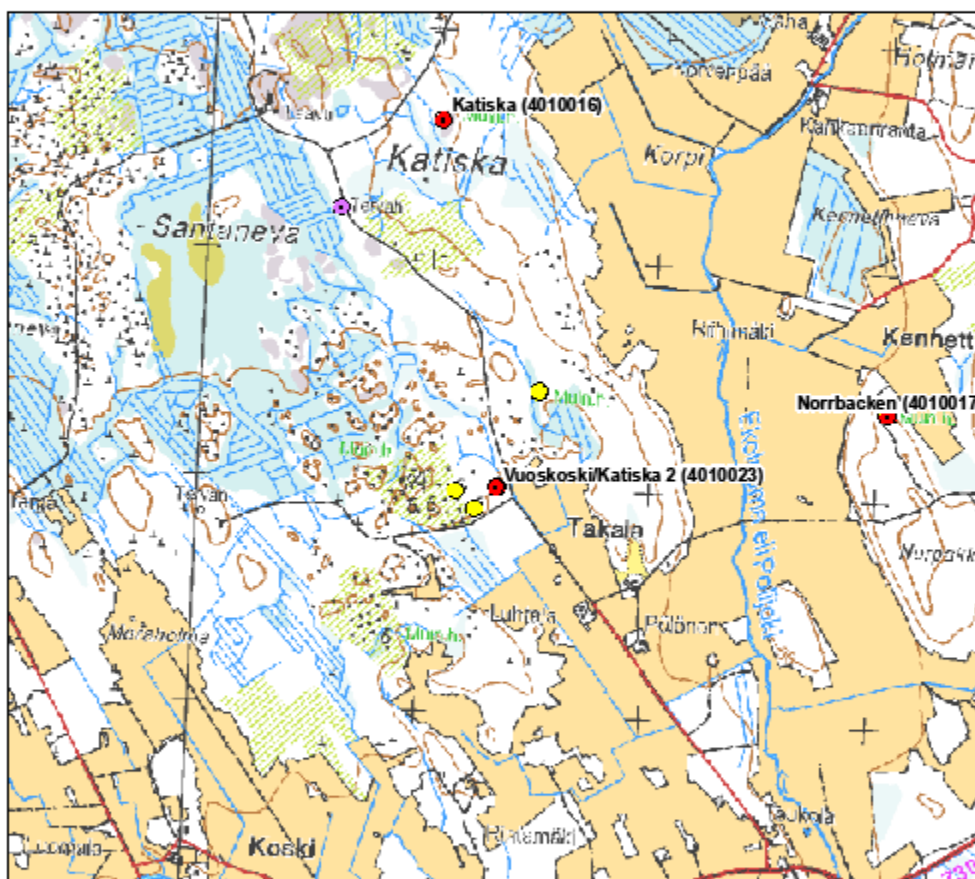
-  RKY1993 (pisteet)
-  RKY1993 (viivat)
-  RKY1993 (alueet)
- RKY2000**
-  RKY2000 (pisteet)
-  RKY2000 (viivat)
-  RKY2000 (alueet)

Maailmanperintökohteet

-  Mp-kohteet (pisteet)
-  Mp-kohteet (alueet)
- Kuntarajat**
-  Kuntarajat

Alahärmä Vuoskoski/Katiska 4010023



Peruskarttaote





MK: 1:25 000

Maatieteen copyright Maanmittauslaitos 2006.
Aineiston kopiointi ilman Maanmittauslaitoksen lupaa on kielletty.








Rakennusperintörekisteri

-  Rakennukset (pisteet)
-  Rakennuskohteet (alueet)







Vedenalaisistöjen rekisteri

-  Muinaisjäännökset
-  Muut vedenalaiskohteet


Muinaisjäännörekisteri

-  Muinaisjäännökset (pisteet)
-  Aikohteet
-  Irtolöydöt
-  Luonnonmuodostuma
-  Mahdollinen muinaisjäännös
-  Kiinteät muinaisjäännökset (alueet)
- Muinaisjäännösten hoitorekisteri**
-  M-hoitorekisterin kohteet

RKY1993

-  RKY1993 (pisteet)
-  RKY1993 (viivat)
-  RKY1993 (alueet)
- RKY2000**
-  RKY2000 (pisteet)
-  RKY2000 (viivat)
-  RKY2000 (alueet)

Maailmanperintökohteet

-  Mp-kohteet (pisteet)
-  Mp-kohteet (alueet)
- Kuntarajat**
-  Kuntarajat

Alahärmä Ylinen 4010039

Peruskarttaote



MK: 1:25 000

Aluekartan copyright Maanmittauslaitos 2008.
Aluekartan kopiointi ilman Maanmittauslaitoksen lupaa on kielletty.

Rakennusperintörekisteri

- Rakennukset (pisteet)
- ▨ Rakennuskohteet (alueet)

Vedenalaisistöjen rekisteri

- ◆ Muinaisjäännökset
- ◆ Muut vedenalaiskohteet

Muinaisjäännörekisteri

- Muinaisjäännökset (pisteet)
- Aikakohteet
- Irtalöydöt
- Luonnonmuodostuma
- Mahdollinen muinaisjäännös
- ▨ Kiinteät muinaisjäännökset (alueet)
- Muinaisjäännösten hoitorekisteri**
- ▲ M-hoitorekisterin kohteet

RKY1993

- RKY1993 (pisteet)
- ▨ RKY1993 (viivat)
- ▨ RKY1993 (alueet)
- RKY2000**
- RKY2000 (pisteet)
- ▨ RKY2000 (viivat)
- ▨ RKY2000 (alueet)

Maailmanperintökohteet

- Mp-kohteet (pisteet)
- ▨ Mp-kohteet (alueet)
- Kuntarajat**
- ▭ Kuntarajat

Luettelo kohteista peruskarttalehdittäin

2312 05 + 02 Pensala

Karkaus	Katiska	Norrbacken
Pihlajahalma	Rintavainio	Tieranneva
Vuoskoski Katiska 2		

231204 + 01 Vakkuri

Ekojärvi	Ekokangas 2	Ekokorpi
Ekosimsiö	Hanhineva	Kalliojärvi
Karhukallio	Kifinmäki	Mustikkakalliot
Rajakallio	Vilkkilänkytö	

231206 Ylihärmä

Ekokangas 1

231208 Voltti

Haarakangas	Haarakangas 2	Heikkilä Mustaisnevankangas
Korvenneva 1	Korvenneva 2	Mustaisneva
Rumarämäkkö	Runkkuhiittenkytö	Surorsanmäki
Ylinen		

231207 Alahärmä

Alakangas	Haarusjärvi	Haaruskangas A
Haaruskangas B	Haasionmäki	Hirsimäki
Järvikallio	Korkeamäki	Lähdesmäki
Lippineva	Marjasaarenmäki	Piiskoomänty
Porre/Perämäki	Puisaarenkytö	Riitakorpi
Ropaisenluoma	Roponen	Vuoskoski Haarus

231109 Liinamaa

Huhdankalliot/Koulunkallio	Huhtala	Kotoluhta
----------------------------	---------	-----------

Alahärmän löydöt muinaiskalupäiväkirjassa

Hakutulos: 36 löytöä

Diarioidut löydöt, jotka täyttävät ehdon: kunta = Alahärmä

Kansallismuseon kokoelmat (KM)

KM 1100 Stenbill - kivikausi -
Alahärmä

Diar. 30.3.1870. Saanto: Kandidaten J.R.Aspelin

KM 1113 Kaulakoristus - historiallinen -
Alahärmä Wiitala

Diar. 30.3.1870. Saanto: Kandidaatti J.R.Aspelin
Kult.

KM 1240 1 Soikea tuluskivi - rautakausi - lahja
Alahärmä

Diar. 17.9.1872. Saanto: Torppari Juhana Törn/tohtori O.Rancken/Suomen Muinais-
muistoyhdistys

KM 1976 Iso messinkinen rintasolki - historiallinen - lahja
Alahärmä

Diar. 15.10.1879. Saanto: Tirehtori Conrad
SMY

KM 7817 Nuolenkärki - pronssikausi - lunastus
Alahärmä

Diar. 4.1.1921. Saanto: Op. E. Korvi
K.M.

KM 7990 Eläinpää ase - kivikausi - lahja
Alahärmä

Diar. 11.1.1922. Saanto: Maisteri E. Kärki (os. Sitoo)
S.My.

KM 11288 Reikäk. puolikas - lunastus
Alahärmä

Diar. 7.7.1941. Saanto: Kalle Filppula op. M. Rajamaan

KM 12834 1 Sotakirv. puolik. - kivikausi - pidätys
Alahärmä Vuoskoski

Diar. 9.8.1951. Saanto: Työm. A. Syrjänen

KM 13565 Kampak. asp. - kivikausi - lunastus
Alahärmä Roponen
Diar. 17.9.1954. Saanto: Väinö Tuomaala ja Reino Pääjärvi, Härmä

KM 13915 Pohjal. kirves - kivikausi - lahja
Alahärmä Vakkuri
Diar. 22.5.1956. Saanto: Kustaa Vakkuri (os. Voltti, Vakkuri)

KM 14148 Reikäk. (särkyn.) - kivikausi - pidätys
Alahärmä Heikkilä
Diar. 18.6.1957. Saanto: Matti Ylinen
Nimismiehen kautta KM:oon pidätetty esine

KM 14723 Ven. vasarak. puol. - kivikausi - lahja
Alahärmä Hakola
Diar. 6.11.1959. Saanto: Mv. Antero Hakola

KM 16108 Reenjalas - kivikausi - lahja
Alahärmä Perkiönmäki
Diar. 16.11.1963. Saanto: Työm. Kalle Kujanen
Ajoitus epävarma

KM 17451 Asuinpaikkalöytö - kivikausi -
Alahärmä Riitakorpi
Diar. 19.3.1968. Saanto: A. Siiriäinen
keramiikkaa, kvartsia, palanutta luuta, hiiltä

KM 17452 Asuinpaikkalöytö - kivikausi - lunastus
Alahärmä Kovanen
Diar. 19.3.1968. Saanto: Sulo Kovanen

KM 17453 Kivitaltta - kivikausi - lunastus
Alahärmä Takahila
Diar. 19.3.1968. Saanto: Lauri Filppula

KM 17454 Kivitaltta - kivikausi -
Alahärmä Tienvieri
Diar. 19.3.1968. Saanto: Arvi Ahola

KM 17455 Asuinpaikkalöytö - kivikausi -
Alahärmä Haasionmäki
Diar. 19.3.1968. Saanto: A. Siiriäinen

KM 17456 Asuinpaikkalöytö - kivikausi -
Alahärmä Roponen
Diar. 19.3.1968. Saanto: A. Siiriäinen

KM 17457 Kvaritseja hiidenk:sta - pronssikausi -
Alahärmä Järvineva
Diar. 19.3.1968. Saanto: A. Siiriäinen

KM 17458 Asuinpaikkalöytö - rautakausi -
Alahärmä Karkaus
Diar. 19.3.1968. Saanto: A. Siiriäinen

KM 18908 Asuinpaikkalöytö - pronssikausi - lahja
Alahärmä Karkaus
Diar. 24.8.1972. Saanto: Eero Karkaus

KM 22362 Taltta - kivikausi - lahja
Alahärmä
Diar. 27.6.1984. Saanto: Et-Pohj. maan maak. mus. / Arto Ulvila

KM 22502 Asuinpaikkalöytöjä - kivikausi - koekaivaus
Alahärmä
Diar. 8.11.1984. Saanto: Matti Bergström

KM 22503 Asuinpaikkalöytöjä - kivikausi - koekaivaus
Alahärmä
Diar. 8.11.1984. Saanto: Matti Bergström

KM 22504 Asuinpaikkalöytöjä - kivikausi - koekaivaus
Alahärmä
Diar. 8.11.1984. Saanto: Matti Bergström

KM 22505 Asuinpaikkalöytöjä - kivikausi - koekaivaus
Alahärmä
Diar. 8.11.1984. Saanto: Matti Bergström

KM 22506 Keramiikkaa - pronssikausi - lahja
Alahärmä Puisaarenkytö
Diar. 8.11.1984. Saanto: Matti Bergström / Veikko Purovarsi

KM 22622 Asuinpaikkalöytöjä - kivikausi - lahja
Alahärmä
Diar. 20.12.1984. Saanto: Veikko Purovarsi

KM 24294 Kivikiekko - kivikausi -
Alahärmä Tyni
Diar. 1.9.1988. Saanto: Paavo Tyni

KM 27895 Kivies. katkelma - kivikausi - lahja
Alahärmä Ekojärvi
Diar. 10.9.1993. Saanto: Erkki Kovanen
KM 17452 (inv löydöt v 1967)

KM 29806 Tuura - kivikausi - lahja
Alahärmä Mustaisneva
Diar. 8.11.1996. Saanto: Miika Koivula, Neulomont.9,62300 Härmä/Etelä Pohjanmaan
museo
Dipl. 463/17.12.1996

Vuoden 2008 inventoinnin yhteydessä talletetut löydöt

KM 37587 Asuinpaikkalöytöjä - kivikausi -
Alahärmä Ekokangas 1
Diar. 20.11.2008. Saanto:

KM 37588 Asuinpaikkalöytöjä - kivikausi -
Alahärmä Ekojärvi
Diar. 20.11.2008. Saanto:

KM 37589 Asuinpaikkalöytöjä - kivikausi -
Alahärmä Mustaisneva
Diar. 20.11.2008. Saanto:

KM 37590 Asuinpaikkalöytöjä - kivikausi -
Alahärmä Karkaus
Diar. 20.11.2008. Saanto:

Havainnot ja tulkinnat

Inventoinnissa tarkastettiin kaikki 40 aikaisemmin tunnettua muinaisjäännöstä, jotka jakautuvat muinaisjäännösryhmittäin seuraavasti:

Muinaisjäännöstyyppi	kpl
Kivikautiset asuinpaikat	8
Kivi- ja tai pronssikautiset asuinpaikat	1
Pronssikautiset asuinpaikat	1
Pronssi- ja tai rautakautiset asuinpaikat	1
Pronssikautiset muinaisjäännösryhmät	1
Pronssikautiset hautapaikat	27
Uuden ajan työ- ja valmistuspaikat	1
<hr/>	
Yhteensä	40

Uusia kohteita löytyi 10 kappaletta, jotka jakautuvat muinaisjäännösryhmittäin seuraavasti:

Kivikautiset asuinpaikat	1
Pronssi- ja tai rautakautiset hautapaikat	1
Uuden ajan työ- ja valmistuspaikat	8
Yhteensä	10
<hr/>	
Kaikki muinaisjäännökset yhteensä	50

Yhteensä Alahärmän kohteista tavattiin 61 röykkiötä ja ennestään tunnetuilta kivikautisilta asuinpaikoilta löytyi 14 asuinpaikkaa. Röykkiöiden koko ja muoto vaihtelevat runsaasti. Yleisin tyyppi on pyöreä muutamasta kivikerrasta ladottu röykkiö, joka sijaitsee moreenikumpareella. Pyöreissä röykkiöissä tavattiin myös tyyppiä, jossa reunat on koottu korkeammaksi valliksi ja isommista kivistä kuin röykkiön keskusta. Osa röykkiöistä on ns. laivanmuotoisia, joissa on poikittaisia kivirivejä, ikään kuin veneen istumapenkkeinä. Yleinen tyyppi on myös suorakaiteen muotoinen kivirivi, joka muistuttaa matalaa kiviäitaa. Tällaisissa kivivalleissa on usein kuoppia kiveyksessä ja vallit saattavatkin olla lihan säilytyspurnuja, joiden kuoppiin on talletettu saalista. Erityisen suuria rakennelmia ovat

Korvenneva 1 ja 2 kohteiden kivirakennelmat, jotka etenkin jälkimmäisessä kohteessa muistuttavat osittain rakennuksen pohjakiveyksiä. Korvenneva 2 kivivalleissa on suora-kaiteen muotoisia seiniltään kylmämuurattuja aukkoja laajassa, kolme erillistä kiveystä käsittävässä kompleksissa.

Kivikautisia asuinpaikkoja tunnetaan inventoinnin jälkeen 9 kappaletta, joista yksi löytyi inventoinnissa paikallisen asukkaan ilmoittamana kiviesineen löytöpaikkana. Alahärmän kivikautiset asuinpaikat sijaitsevat 50 – 60 metrin korkeudella nykyisestä merenpinnasta ja ne ovat peräisin kivikauden loppupuolelta (noin 5000 vuotta sitten), jolloin kunnan alue kohosi merestä.

Haaruskangas A ja B kohteissa tiedettiin olevan mahdollisia kivikautisia asuinpaikkoja. Inventoinnin yhteydessä kohteista löydettiin 9 asuinpaikkaa. Mustaisnevan tunnetulta asuinpaikalta löytyi viisi kivikautista asuinpaikkaa.

Pääsääntöisesti muinaisjäännökset olivat säilyneet samassa kunnossa, kuin Siiriäisen vuoden 1967 inventointiraportissa mainitaan. Röykkiöistä on levitelty kiviä ympäröivään maastoon, mikä yleensä on tapahtunut kalliopohjaisilla röykkiöillä. Vanhoissa kuvauksissa mainitaan usein, että röykkiö on keskeltä kaiveltu. Tällaisissa tapauksissa röykkiön keskusosassa on kuoppa. Ilmiö on kautta Suomen havaittavissa ja onkin syytä epäillä, onko röykkiöitä kaiveltu, vai onko ne rakennettu alun perin keskuskuopallisiksi.

Pahin röykkiöiden tuhoaminen on tapahtunut Rintavainion kohteessa, jossa Siiriäisen inventoinnin aikaan 1967 oli kolme röykkiötä. Siiriäisen mainitsemat B ja C röykkiöt ovat kadonneet kokonaan. Alueelta on hiljattain kuorittu kaikki pintamaa pois ja kalliokin aiotaan ilmeisesti louhia.

Kifinmäen kohteessa Siiriäisen inventointikertomuksessa mainitun röykkiö A:n tilalla on nykyisin hiekkakuoppa.

Haaruskangas A ja B –kohteissa kivikautinen asuinpaikka on laajalti tuhottu hiekanotossa ja molemmissa kohteissa on yksi asuinpaikka, joka on jäänyt puolittain hiekkatien alle.

Mustaisnevan kivikautisella asuinpaikalla on hiekkakuoppa, jonka hiekanottoa jatketaan edelleen muinaisrannan suuntaan. Hiekanotto alueella on tuhonnut myös kohteen Heikkilä Mustaisnevankangas, jossa oli tervahautoja.

Yhteenveto

Alahärmän inventoinnissa ehdittiin käydä läpi kaikki 40 tunnettua kiinteää muinaisjään-
nöstä. Irtolöytöpaikkoja ei ehditty tarkistamaan. Uusia kohteita ei myöskään systemaatti-
sesti etsitty. Kaikki kymmenen uutta kohdetta kartoitettiin vanhojen kohteiden dokumen-
toinnin lomassa. Inventoinnin tärkein tavoite oli tunnettujen muinaisjään-
nösten paikan, lukumäärän, ominaisuuksien ja kunnon tarkastaminen. Etenkin paikan määrittäminen gps
paikannusmenetelmällä oli tarpeen, koska vanhoissa tiedoissa kohteet sijaittivat usein
kymmeniä metrejä väärissä paikoissa tai sijainti ei ollut tiedossa ollenkaan. Kunnan alu-
eella oli useita muinaisjäänösmerkkejä peruskarttalehdillä, eikä niiden aikaisemmista
tiedoista ollut mitään käsitystä. Ilmeisesti useat muinaisjäänösmerkit ovat tulleet kartoil-
le Veikko Puronvarren ilmoitusten perusteella.

Kunnan alueella olevat röykkiökohteet ovat pääosin säästyneet alkuperäisessä muodos-
saan. Kivikautisia asuinpaikkoja sen sijaan on tuhoutunut hiekanotossa, joka joissakin
kohteissa jatkuu edelleen.

Negatiiviluettelo

Kaikki kuvat on kuvannut Taisto Karjalainen

Alahärmä Inventointi 2008 Porre/Perämäki negatiiviluettelo

Kuvan nro	Aihe
F145406:1	Porre/Perämäki, Röykkiö 1, kuvattu etelästä
F145406:2	Porre/Perämäki, Röykkiö 2, kuvattu pohjoisesta
F145406:3	Porre/Perämäki, Röykkiö 3, kuvattu pohjoisesta

Alahärmä Inventointi 2008 Hirsimäki negatiiviluettelo

Kuvan nro	Aihe
F145407:1	Hirsimäki, Röykkiö A, kuvattu etelästä
F145407:2	Hirsimäki, Röykkiö B, kuvattu pohjoisesta

Alahärmä Inventointi 2008 Lähdesmäki negatiiviluettelo

Kuvan nro	Aihe
F145408:1	Lähdesmäki, Röykkiö, kuvattu kaakosta

Alahärmä Inventointi 2008 Järvikallio negatiiviluettelo

Kuvan nro	Aihe
F145409:1	Järvikallio, Röykkiö A, kuvattu etelästä
F145409:2	Järvikallio, Röykkiö B, kuvattu pohjoisesta

Alahärmä Inventointi 2008 Roponen negatiiviluettelo

Kuvan nro	Aihe
F145410:1	Roponen, kivikautinen asuinpaikka, kuvattu pohjoisesta

Alahärmä Inventointi 2008 Ropaisenluoma negatiiviluettelo

Kuvan nro	Aihe
F145411:1	Ropaisenluoma, Röykkiö, kuvattu lounaasta

Alahärmä Inventointi 2008 Korkeamäki negatiiviluettelo

Kuvan nro	Aihe
F145412:1	Korkeamäki, Röykkiö 1, kuvattu kaakosta
F145412:2	Korkeamäki, Röykkiö 4, kuvattu luoteesta

Alahärmä Inventointi 2008 Haaruskangas B negatiiviluettelo

Kuvan nro	Aihe
F145413:1	Haaruskangas B, painanne 3, kuvattu koillisesta

Alahärmä Inventointi 2008 Piiskoomänty negatiiviluettelo

Kuvan nro	Aihe
------------------	-------------

F145414:1	Piiskoomänty, piiskauspetäjät, kuvattu kaakosta
-----------	---

Alahärmä Inventointi 2008 Suorsanmäki negatiiviluettelo

Kuvan nro	Aihe
F145415:1	Suorsanmäki, Röykkiö, kuvattu lounaasta

Alahärmä Inventointi 2008 Mustaisneva negatiiviluettelo

Kuvan nro	Aihe
F145416:1	Mustaisneva, painanne 1, kuvattu idästä
F145416:2	Mustaisneva, painanne 2, kuvattu etelästä
F145416:3	Mustaisneva, painanne 3, kuvattu etelästä
F145416:4	Mustaisneva, painanne 4, kuvattu etelästä

Alahärmä Inventointi 2008 Haarakangas negatiiviluettelo

Kuvan nro	Aihe
F145417:1	Haarakangas, tervahauta, kuvattu kaakosta

Alahärmä Inventointi 2008 Karhukallio negatiiviluettelo

Kuvan nro	Aihe
F145418:1	Karhukallio, Röykkiö, kuvattu idästä

Alahärmä Inventointi 2008 Ekosimsiö negatiiviluettelo

Kuvan nro	Aihe
F145419:1	Ekosimsiö, Röykkiö 5, kuvattu kaakosta

Alahärmä Inventointi 2008 Rintavainio negatiiviluettelo

Kuvan nro	Aihe
F145420:1	Rintavainio, Röykkiö A, kuvattu etelästä

Alahärmä Inventointi 2008 Lippineva negatiiviluettelo

Kuvan nro	Aihe
F145421:1	Lippineva, Röykkiö, kuvattu kaakosta

Digikuvaluettelo

Kaikki kuvat on kuvannut Taisto Karjalainen

Alahärmä 2008 inventointi Järvikallio digitaalkuvaluettelo

Kuvan nro	Aihe
DG298:1	Järvikallio, Ryökkiö A, kuvattu etelästä
DG298:2	Järvikallio, Ryökkiö B, kuvattu pohjoisesta

Alahärmä 2008 inventointi Roponen digitaalkuvaluettelo

Kuvan nro	Aihe
DG299:1	Roponen, kivikautinen asuinpaikka, kuvattu pohjoisesta

Alahärmä 2008 inventointi Roposenluoma digitaalkuvaluettelo

Kuvan nro	Aihe
DG300:1	Roposenluoma, Røykkiö, kuvattu lounaasta

Alahärmä 2008 inventointi Korkeamäki digitaalkuvaluettelo

Kuvan nro	Aihe
DG301:1	Korkeamäki, Røykkiö, kuvattu kaakosta
DG301:2	Korkeamäki, Røykkiö, kuvattu idästä
DG301:3	Korkeamäki, Røykkiö, kuvattu etelästä
DG301:4	Korkeamäki, Røykkiö, kuvattu pohjoisesta
DG301:5	Korkeamäki, Røykkiö, kuvattu luoteesta
DG301:6	Korkeamäki, Røykkiö

Alahärmä 2008 inventointi Haaruskangas B digitaalkuvaluettelo

Kuvan nro	Aihe
DG302:1	Haaruskangas B, painanne, kuvattu luoteesta
DG302:2	Haaruskangas B, painanne, kuvattu luoteesta
DG302:3	Haaruskangas B, painanne, kuvattu koillisesta
DG302:4	Haaruskangas B, painanne, kuvattu pohjoisesta

Alahärmä 2008 inventointi Haaruskangas A digitaalkuvaluettelo

Kuvan nro	Aihe
DG303:1	Haaruskangas A, painanne, kuvattu lännestä
DG303:2	Haaruskangas A, painanne, kuvattu etelästä
DG303:3	Haaruskangas A, painanne

Alahärmä 2008 inventointi Riitakorpi digitaalkuvaluettelo

Kuvan nro	Aihe
DG304:1	Riitakorpi, asuinpaikka

Alahärmä 2008 inventointi Ylinen digitaalkuvaluettelo

Kuvan nro	Aihe
DG305:1	Ylinen, røykkiö, kuvattu lounaasta

Alahärmä 2008 inventointi Piiskoomänty digitaalikuvaluettelo

Kuvan nro	Aihe
DG306:1	Piiskoomänty, piiskauspetäjät, kuvattu kaakosta
DG306:2	Piiskoomänty, piiskauspetäjät, kuvattu lounaasta

Alahärmä 2008 inventointi Puisaarenkytö digitaalikuvaluettelo

Kuvan nro	Aihe
DG307:1	Puisaarenkytö, asuinpaikka, kuvattu koillisesta

Alahärmä 2008 inventointi Rumarämäkkö digitaalikuvaluettelo

Kuvan nro	Aihe
DG308:1	Rumarämäkkö, tervahauta, kuvattu koillisesta

Alahärmä 2008 inventointi Suorsanmäki digitaalikuvaluettelo

Kuvan nro	Aihe
DG309:1	Suorsanmäki, Röykkiö, kuvattu lounaasta

Alahärmä 2008 inventointi Mustaisneva digitaalikuvaluettelo

Kuvan nro	Aihe
DG310:1	Mustaisneva, painanne 1, kuvattu idästä
DG310:2	Mustaisneva, painanne 3, kuvattu etelästä
DG310:3	Mustaisneva, painanne 4, kuvattu etelästä
DG310:4	Mustaisneva, tervahauta, kuvattu idästä
DG310:5	Mustaisneva, painanne 5, kuvattu etelästä

Alahärmä 2008 inventointi Haarakangas digitaalikuvaluettelo

Kuvan nro	Aihe
DG311:1	Haarakangas, Tervahauta, kuvattu kaakosta
DG311:2	Haarakangas, Tervahauta, kuvattu kaakosta
DG311:3	Haarakangas, röykkiö, kuvattu lounaasta

Alahärmä 2008 inventointi Korvenneva 1 digitaalikuvaluettelo

Kuvan nro	Aihe
DG312:1	Korvenneva 1, röykkiö 1, kuvattu kaakosta
DG312:2	Korvenneva 1, röykkiö 2, kuvattu kaakosta
DG312:3	Korvenneva 1, röykkiö 3, kuvattu lounaasta

Alahärmä 2008 inventointi Korvenneva 2 digitaalikuvaluettelo

Kuvan nro	Aihe
DG313:1	Korvenneva 2, röykkiö 1, kuvattu idästä
DG313:2	Korvenneva 2, röykkiöt 2 ja 3, kuvattu pohjoisesta
DG313:3	Korvenneva 2, röykkiöt 2 ja 3, kuvattu pohjoisesta

Alahärmä 2008 inventointi Karhukallio digitaalikuvaluettelo

Kuvan nro	Aihe
DG314:1	Karhukallio, röykkiö, kuvattu idästä
DG314:2	Karhukallio, röykkiö, kuvattu lännestä

Alahärmä 2008 inventointi Rajakallio digitaalikuvaluettelo

Kuvan nro	Aihe
DG315:1	Rajakallio, röykkiö, kuvattu etelästä

Alahärmä 2008 inventointi Ekosimsiö digitaalikuvaluettelo

Kuvan nro	Aihe
DG317:1	Ekosimsiö, röykkiö 1
DG317:2	Ekosimsiö, röykkiö 2
DG317:3	Ekosimsiö, röykkiö 3
DG317:4	Ekosimsiö, röykkiö 4
DG317:5	Ekosimsiö, röykkiö 5, kuvattu lounaasta
DG317:6	Ekosimsiö, röykkiö 6, kuvattu etelästä

Alahärmä 2008 inventointi Ekokorpi digitaalikuvaluettelo

Kuvan nro	Aihe
DG318:1	Ekokorpi, tervahauta 2, kuvattu idästä

Alahärmä 2008 inventointi Ekojärvi digitaalikuvaluettelo

Kuvan nro	Aihe
DG319:1	Ekojärvi, asuinpaikka, kuvattu koillisesta

Alahärmä 2008 inventointi Hautaneva digitaalikuvaluettelo

Kuvan nro	Aihe
DG320:1	Hautaneva, röykkiö 1, kuvattu etelästä
DG320:2	Hautaneva, röykkiö 2, kuvattu etelästä
DG320:3	Hautaneva, röykkiö 3, kuvattu pohjoisesta

Alahärmä 2008 inventointi Rintavainio digitaalikuvaluettelo

Kuvan nro	Aihe
DG321:1	Rintavainio, röykkiö 1:n länsipääty, kuvattu idästä
DG321:2	Rintavainio, röykkiö 1:n itäpääty, kuvattu lännestä
DG321:3	Rintavainio, kivikehä röykkiön 1 pohjoispuolella, kuvattu etelästä
DG321:4	Rintavainio, kuorittu kallioalue louhoksen eteläpuolella

Alahärmä 2008 inventointi Karkaus digitaalikuvaluettelo

Kuvan nro	Aihe
DG322:1	Karkaus, asuinpaikka, kuvattu lounaasta

Alahärmä 2008 inventointi Tieranneva digitaalikuvaluettelo

Kuvan nro	Aihe
DG323:1	Tieranneva, röykkiö, kuvattu lounaasta

Alahärmä 2008 inventointi Norrbacken digitaalikuvaluettelo

Kuvan nro	Aihe
DG324:1	Norrbacken, röykkiö, kuvattu luoteesta

Alahärmä 2008 inventointi Pihlajahalma digitaalikuvaluettelo

Kuvan nro	Aihe
DG325:1	Pihlajahalma, röykkiö, kuvattu luoteesta

Alahärmä 2008 inventointi Vuoskoski/Katiska 2 digitaalikuvaluettelo

Kuvan nro	Aihe
DG326:1	Vuoskoski/Katiska 2, röykkiö 1, kuvattu lännestä
DG326:2	Vuoskoski/Katiska 2, röykkiö 3, kuvattu koillisesta

Alahärmä 2008 inventointi Mustikkakalliot digitaalikuvaluettelo

Kuvan nro	Aihe
DG327:1	Mustikkakalliot, röykkiö 1, kuvattu etelästä
DG327:2	Mustikkakalliot, röykkiöt 2 ja 3, kuvattu etelästä

Alahärmä 2008 inventointi Kifinmäki digitaalikuvaluettelo

Kuvan nro	Aihe
DG328:1	Kifinmäki, röykkiöt 2 ja 3, kuvattu pohjoisesta

Alahärmä 2008 inventointi Kalliojärvi digitaalikuvaluettelo

Kuvan nro	Aihe
DG329:1	Kalliojärvi, röykkiö, kuvattu luoteesta

Alahärmä 2008 inventointi Hanhineva digitaalikuvaluettelo

Kuvan nro	Aihe
DG330:1	Hanhineva, röykkiö, kuvattu lännestä

Alahärmä 2008 inventointi Ekokangas 2 digitaalikuvaluettelo

Kuvan nro	Aihe
DG331:1	Ekokangas 2, asuinpaikka, kuvattu luoteesta

Alahärmä 2008 inventointi Huhdankalliot digitaalikuvaluettelo

Kuvan nro	Aihe
DG332:1	Huhdankalliot, röykkiö
DG332:2	Huhdankalliot, röykkiö
DG332:3	Huhdankalliot, röykkiö

Alahärmä 2008 inventointi Huhtala digitaalikuvaluettelo

Kuvan nro	Aihe
DG333:1	Huhtala, röykkiö, kuvattu kaakosta
DG333:2	Huhtala, röykkiö, kuvattu koillisesta

Alahärmä 2008 inventointi Lippineva digitaalikuvaluettelo

Kuvan nro	Aihe
DG334:1	Lippineva, röykkiö, kuvattu kaakosta

Alahärmä 2008 inventointi esine digitaalkuvaluettelo

Kuvan nro	Aihe
DG335:1	Risto Huhtamäen kiviesine
DG335:2	Risto Huhtamäen kiviesine

Kirjallisuus

Kakkuri Pekka, Katajamäki Unto, Lagerstedt Ilpo, Perttula Heikki, Ruismäki Liisa
1985: Etelä-Pohjanmaan kotiseutuhistoria. Etelä-Pohjanmaan Maakuntaliitto 1985.

Kojonen Eero 1993: Alahärmän alueen vaiheet jääkauden jälkeiseltä ajalta vuoteen 1867.
Alahärmän historia osa 1. Alahärmän kunta ja seurakunta 1993.

Meinander.C.F. 1950: Etelä-Pohjanmaan historia I.

Puronvarsi Veikko 1982: Muinaisasutus Alahärmässä.

Tutkimusraportit

Pekka Sipilä, Hannu Kujala, Markus Torssonen 2008. Oravaisten-Lapuan-Alahärmän
kallioperä. Geologian tutkimuskeskus. Tutkimusraportti 170.