

**INARIJÄRVEN OSAYLEISKAAVA-ALUEEN JA INARIN KIRKONKYLÄN  
ASEMAKAAVA-ALUEEN ARKEOLOGINEN INVENTOINTI**

**Eija Ojanlatva 2008**

**Museovirasto  
Arkeologian osasto  
ja  
Metsähallitus  
Lapin luontopalvelut**

# SISÄLLYS

<b>1 JOHDANTO</b>	<b>3</b>
<b>2 INVENTOINTIALUEEN SIJAINTI JA AIEMPI TUTKIMUSHISTORIA</b>	<b>4</b>
<b>3 VUODEN 2008 ARKEOLOGISEN INVENTOINNIN HAVAINNOT JA TULOKSET</b>	<b>6</b>
<b>4 INARIN KIRKONKYLÄN ASEMAKAAVAN KIIINTEÄT MUINAISJÄÄNNÖKSET</b>	<b>10</b>
<b>5 INARIJÄRVEN OSAYLEISKAAVA-ALUEEN KIIINTEÄT MUINAISJÄÄNNÖKSET</b>	<b>11</b>
<b>6 INARIJÄRVEN OSAYLEISKAAVA-ALUEEN MAHDOLLISET MUINAISJÄÄNNÖKSET</b>	<b>15</b>
<b>7 INARIJÄRVEN OSAYLEISKAAVA-ALUEEN IRTOLÖYTÖPAIKAT</b>	<b>16</b>
<b>8 MUUT KOHTEET</b>	<b>17</b>
<b>9 KOHDEKUVAUKSET</b>	<b>18</b>
<b>10 LÄHTEET</b>	<b>291</b>
<b>11 LUETTELO GPS-MITTAUKSISTA</b>	<b>292</b>
<b>12 LÖYTÖLUETTELO</b>	<b>297</b>
<b>13 DIGITAALIKUVALUETTELOT</b>	<b>299</b>
<b>14 NEGATIIVILUETTELO</b>	<b>308</b>
<b>LIITE 1 Inarin kirkonkylän asemakaava-alueen muinaisjäännökset, kartta 1:5000</b>	
<b>LIITE 2 Inarijärven osayleiskaava-alueen muinaisjäännökset, kartta 1:250 000</b>	
<b>LIITTEET 3-14 Inarijärven osayleiskaava-alueen muinaisjäännökset, kartat 1:50 000</b>	
<b>LIITE 15 Inarijärven osayleiskaava-alueella arkeologisesti tarkastetut alueet, kartta 1:250 000</b>	
<b>KUVATAULUT 1-52</b>	

## Tiivistelmä

Inari

Inarijärven osayleiskaava-alueen ja Inarin kirkonkylän asema-kaava-alueen arkeologinen inventointi

1.7.-31.7.2008 Metsähallitus, Lapin luontopalvelut, inventoija FM Eija Ojanlatva

11.8.-12.9.2008 Museovirasto, arkeologian osasto, inventoijat FM Eija Ojanlatva ja

HuK Piritta Häkälä

Inventoinnit liittyvät Inarijärven yleiskaavaan ja Inarin kirkonkylän asemakaavaan. Inventointien aikana tarkastettiin lähes kaikki kaavasunnitelmaan kesällä 2008 merkityt uudet rakennuspaiikat, jotta niillä mahdollisesti sijaitsevat muinaisjäännökset havaittaisiin ja saatettaisiin suojelun piiriin. Inventoinneissa tarkastettiin 128 arkeologista kohdetta, joista 47 oli ennestään tuntemattomia (32 kiinteää muinaisjäännöstä, 14 mahdollista muinaisjäännöstä ja 1 irtolöytöpaikka). Lisäksi inventoinneissa määriteltiin luonnonmuodostelmiksi, eli suojelun ulkopuolelle, 5 aiemmin muinaisjäännöksiksi arvioitua kohdetta. Raporttia kirjoitettaessa kaava-alueilta tunnetaan yhteensä 126 kiinteää ja rauhoitettua muinaisjäännöstä. Inventointien aikana tehtyjen havaintojen perusteella 27 rakennuspaikkaa on merkitty muinaismuistolain suojaamien kiinteiden muinaisjäännösten alueelle tai niiden välittömään läheisyyteen ja neljä rakennuspaikkaa sotahistoriallisten kohteiden alueelle.

## 1 JOHDANTO

Arkeologinen inventointi liittyi Inarijärven osayleiskaavan (1400 km<sup>2</sup>) ja sen sisäpuolelle jäävän Inarin kirkonkylän asemakaava-alueen (noin 5 km<sup>2</sup>) selvityksiin. Kaava-alueilta tunnettiin ennen inventointia (tilanne heinäkuussa 2008) Museoviraston muinaisjäännösrekisterin mukaan ainakin 95 Muinaismuistolain (295/63) nojalla rauhoitettua kiinteää muinaisjäännöstä ja 13 yksittäistä löytöpaikkaa. Näistä 45 sijaitsee Metsähallituksen ja 50 yksityisten mailla. Museovirasto edellytti kaavaluonnosvaiheessa syksyllä 2007 arkeologista inventointia erityisesti niille alueille, joille kaavoissa oli osoitettu uutta rakentamista. Inarin kunta tilasi inventoinnin Museovirastolta keväällä 2008. Tämän lisäksi Metsähallituksen Lapin luontopalvelut päätti inventoida kaava-alueilta valtion toteutettavaksi suunnitellut rakennuspaikat.

Kesällä 2008 kaavaan oli merkitty yli 700 pääasiassa yksityismaille osoitettua rakennuspaikkaa, joihin yleiskaavan pohjalta voidaan suoraan myöntää rakennuslupa. Ensisijaisiksi inventointikohteiksi valittiin alueet, joihin oli merkitty useampia rakennuspaikkoja ja jotka olivat helposti saavutettavissa. Lisäksi valintakriteereihin vaikutti rakennuspaikan suhde tunnettuihin muinaisjäännöksiin, maasto ja vesistö. Esihistorialliseen asutukseen ja muuhun toimintaan soveltuvia alueita olivat erityisesti Inarijärven lukuisat niemet sekä järveen laskevien jokien varret ja suuseudut. Inventoinneissa tarkastettiin myös kaava-alueelta ennestään tunnettujen muinaisjäännösten tila. Museoviraston Lapin alueen muinaisjäännösten suojelusta vastaava intendentti Sirkka-Liisa Seppälä valitsi edellä mainittujen kriteerien pohjalta 100 tarkastettavaa aluetta, joihin sisältyi lähes 500 rakennuspaikkaa. Suunnitelma oli kuitenkin ohjeellinen, ja tavoitteena oli, että maastotyön aikana saadaan tarkastettua ainakin kolmannes kaikista uusista rakennuspaikoista.

Inventoinnin kenttätöväiheet toteutettiin kahdessa osassa. Kustannustaloudellisista ja ajansäästösyistä johtuen molemmat inventoinnit suunniteltiin etukäteen siten, että kaikilla alueilla käydään vain kerran, minkä vuoksi kummassakaan inventoinnissa ei niin tiukasti pysyttäydytty valtion tai yksityismailla. Metsähallituksen Lapin luontopalvelujen inventoinnista ajalla 1.7.-31.7.2008 vastasi FM Eija Ojanlatva. Tuolloin inventoitiin pääasiassa valtion toteutettavaksi tarkoitettuja retkeilyn ja luontomatkailun tukikohta-alueita sekä matkailupalvelujen alueita. Lähes kaikki Inarijärven rakennuspaikat ja muinaisjäännökset tarkastettiin Metsähallituksen inventoinnin aikana, sillä inventoijalla oli käytettävissä viikonloppuisin luontopalvelujen 40hv vene. Kenttäesimies Leppäjärven kyydissä muutamiin kohteisiin päästiin myös luontopalvelujen valvontaveneellä. Muutoin järvellä liikuttiin omalla veneellä ja maastossa jalan ja omalla autolla. Museoviraston inventointi toteutettiin ajalla 11.8.-12.9.2008, jolloin inventoinnista vastasi FM Eija Ojanlatva ja apulaistutkijana toimi HuK Piritta Häkälä. Museoviraston inventointi kohdistui pääasiassa yksityismaille kaavoitettuihin rakennuspaikkoihin sekä kirkonkylän asemakaavaan. Museoviraston inventoinnissa käytettävissä oli maastoauto, minkä vuoksi jotkin vaikeasti saavutettavat kohteet tarkastettiin elo-syyskuun aikana. Inventoinnin kokonaisbudjetti esi-, maasto- ja jälkitöineen oli yhteensä 42480 €. Tästä Inarin kunnan osuus oli 29680 € ja Metsähallituksen Lapin luontopalvelujen osuus 12800 €.

Erikseen on kiitettävä sekä Metsähallituksen kenttäesimies Aimo Leppäkangasta että aviomiestäni Jyrki Nikulaa, jotka antoivat aikaa säästäviä tietoja Inarijärven rakennuskohteista ja auttoivat järvellä kulkemisessa ja karikoitten opastamisessa, että Ilmari Mattusta, Matti Morottajaa, Irja Jefremoffia, Lauri Lehtolaa, Olavi Lehtolaa ja lukuisia muita inarilaisia arvokkaista muinaisjäännöksiä koskevista tiedoista, joita saatiin inventointien aikana. Lisäksi haluan kiittää Museoviraston apulaistutkija Piritta Häkälää erinomaisesta kenttätöystä ja tämän raportin tarkkojen karttojen laatimisesta.

Inarissa 19.12.2008

Eija Ojanlatva

## 2 INVENTOINTIALUE JA SEN AIEMPI TUTKIMUSHISTORIA

### *Inventointialue*

Inarijärven osayleiskaava-alue rajoittuu pohjoisessa Partakkoon ja koillisessa ja idässä Vätsärin erämaahan (Liite 2). Nellimin pohjoispuolella kaava-alueeseen kuuluvat Tervavuonon rannat, Paatsvuonon pohjoisranta sekä Nellimövuonon edustan saaret. Lusmanuoran ja Kaikunuoran etelärannat jäävät kaavan ulkopuolelle. Kaavaan kuuluvat myös Nanguvuonon ja Nanguvuonon selän saaret. Etelässä alue rajautuu Ivalojoen suuhun sekä Konesniemen pohjoisrannan että Ukonjärven länsirannan kaistaleeseen. Lounaassa ja lännessä aluetta rajaavat Harjujärvi, Kaitamojärvi, Jurmurovat, Pyhävaara, Konesjärvi ja Komiarova. Kaava-alueen luoteisraja kulkee kapeana kaistaleena pitkin Inarijärven luoteisrantaa Partakkoon saakka. Alue on kokonaisuudessaan noin 1400 km<sup>2</sup> laajuinen ja sen sisään jää Inarin kirkonkylän asemakaava-alue (noin 5 km<sup>2</sup>). Voimakkaimmin rakennuspaineet kohdistuvat osayleiskaavassa Inarijärven ja sen saarten sekä pienempien sisämaan vesistöjen rannoille ja asema-kaavassa koko kaava-alueelle, joten niille alueille kohdistettiin myös kesän 2008 inventointi.

Inventointialuetta hallitsee Inarijärvi ja sen lukuisat saaret, ainoastaan pohjoiskoillisin osa järveä eli Vätsärin erämaa-alue jää sen ulkopuolelle. Järveen laskee suuremmista joista Juutuanjoki, Nukkumajoki ja Ivalojoeksi sekä useita pieniä vesistöjä sen luoteisrannalta. Inarijärven vedet laskevat Paatsvuonosta säännösteltyä Paatsjokea pitkin Jäämereen. Alueen lounais- ja eteläosalle tunnusomaista ovat kiviset vaarat ja niiden väliin jäävät pienet järvet ja lammet. Inarijärven ympäristössä jääkauden jäljet näkyvät selvästi, ja paikoitellen valtaisan siirtolohkareet peittävät maanpinnan kuten Ukonjärven alueella. Inventointialueen maaperä on pääasiassa kivistä moreenia. Partakon ja Väylän eteläosan välisellä alueella maaperä on erittäin hienoa hiekkaa. Paikoitellen alueen luoteisosissa sekä saarissa ja niemissä on suuria soita.

### *Tutkimushistoria*

Ensimmäinen Inarin arkeologisista kohteista muistiinpanoja tehnyt henkilö lienee Utsjoen kirkkoherrana vuosina 1819–31 toiminut Jaakko Fellman. Hän mainitsee nähneensä sittemmin radioaseman rakentamisen myötä tuhoutuneella Tuulispään laella lappalaisten palvontapaikan. Vuonna 1852 Oulun lääninlääkäri Carl Robert Ehrström suoritti Inarin silloisessa kirkonkylässä eli Pielpajärvellä vieraillessaan Pielpajärven kirkon läheisyydessä sijaitsevan yhden ”lappalaisten muinaisten kuninkaiden hautakummun” kaivauksen, mutta valitettavasti löydöt olivat hyvin vähäiset ja ne varastettiin kirkon kellotapulista. Vuonna 1873 nuori englantilainen Arthur Evans kiinnostui Lapin matkallaan Inarijärven Ukonsaaren uhripaikasta siinä määrin, että suoritti paikalla tutkimukset ja löysi sieltä hopeisen ohimorenaan katkelman. Evans vei korun mukanaan Ashmolean museoon Oxfordiin, mistä se on ollut sittemmin lainassa Saamelaismuseo Siidan näyttelyssä. Kullankaivun myötä kiviesinelöytöjä alettiin tehdä Inarin kunnan alueella 1800-luvun lopulla. Vuonna 1908 kunnan alueelta oli talletettu 19 kivikautista esinettä Valtion historialliseen museoon.

Inarin arkeologisen tutkimuksen varsinainen uranuurtaja oli Ilmari Itkonen, joka suoritti vuonna 1909 ensimmäisen, 50 päivää kestävä arkeologisen inventoinnin Suomen muinaismuistoyhdistyksen stipendiaattina. Merkittävimmät kaivauksensa hän suoritti Vuopajan länsipäädessä sijaitsevalla asumuspainanteella (Inari 13 Saamenmuseo/Vuopaja). Myös Ilmarin veli Toivo Immanuel Itkonen kartoitti ja dokumentoi Ilmarin rekisteröimiä muinaisjäännöskohteita vuonna 1914. Itkosen toiminta ilmeisesti sai aikaan sen, että 1900-luvun alkupuolella Inarissa kiinnitettiin huomiota maalöytöihin ja niistä ilmoitettiin eteenpäin viranomaisille.

Vuonna 1962 Muinaistieteellisen toimikunnan kansatieteellinen osasto käynnisti ohjelman, jonka tarkoitus oli paikallistaa I. Itkosen ”markkinapaikat”. Ohjelmaa toteutettiin Christian Carpelanin johdolla vuoteen 1966 saakka. Toimikunnan esihistoriallisen osaston toimesta myös Anja Sarvas teki Inarissa inventointeja ja kaivauksia vuosina 1969 ja 1970–71. Ensimmäinen laajan inventoinnin toteuttivat vuonna 1972 Aarni Erä-Esko ja Liisa Pesonen, jotka tekivät Inarijärven säännöstelyhaittojen arvioinnin Museoviraston esihistorian osaston toimeksiannosta. Inventoin-

nin seurauksena Paatsjoen Luusuassa suoritettiin kaivaukset Markku Torvisen johdolla vuosina 1974–75. Vuonna 1977 Ari Siiriäinen suoritti Inarin kirkonkylän seudulla tarkastuksia kaavoitukseen liittyen ja teki havaintoja alueen vanhimmasta kivikautisesta asutuksesta.

Intensiivisempi tutkimusvaihe alkoi Helsingin yliopiston arkeologian laitoksen käynnistäessä ”Varhainen saamelainen yhteiskunta” -tutkimushankkeen Christian Carpelanin johdolla. Tämän johdosta Inarin Nukkumajoen talvikyläpaikkoja tutkittiin ajalla 1978–1987. Maankäyttöhankkeet työllistivät arkeologeja vuodesta 1983 alkaen, jolloin Markku Torvinen tarkasti Sevettijärventien linjauksen. Vuonna 1988 Jarmo Kankaanpää inventoi Inarijärven eteläosan kaavoituksen tarpeisiin. Maankäytön vuoksi kunnassa toteutettiin useita kaivauksia aikavälillä 1983–94. Niistä merkittävimpinä ja laajimpina voidaan pitää Saamenmuseo/Vuopajan (Inari 13) tutkimuksia, sillä paikalta tavattiin asutuksen jälkiä lähes jokaiselta Inarin esihistorian ajanjaksolta. Aki Arponen toimi Museoviraston Lapin aluesuunnittelijana vuosina 1987–1991 asemapaikkanaan Ivalo. Tuolla ajanjaksolla Arponen suoritti Inarissa useita arkeologisten kohteiden tarkastuksia. Viime vuosina arkeologisia tutkimuksia kaava-alueella ovat tehneet mm. Home, Hearth, and Household in the Circumpolar North (HHH) – projekti vuonna 2007 Petri Halisen johdolla Nukkumajoen kohteessa 5 (Inari 83) sekä ns. Seita-yhteistyöprojekti vuonna 2006 Jari Okkosen johdolla Ukonsaareissa (Inari 53) ja vuonna 2007 Eeva-Kristiina Harlinin ja Eija Ojanlatvan johdolla Ukonjärven Ukolla (Inari 146).

### 3 VUODEN 2008 ARKEOLOGISEN INVENTOINNIN HAVAINNOT JA TULOKSET

#### *Yleistä inventoinnista*

Kuten aiemmin jo todettiin, arkeologinen inventointi liittyi Inarinjärven osayleiskaavas suunnitelman ja sen sisäpuolelle jäävän Inarin kirkonkylän asemakaavas suunnitelman rakennuspaikkojen tarkastamiseen. Tavoitteena oli siis inventoida ainakin kolmasosa uusista rakennuspaikoista ja tarkastaa kaava-alueilla sijaitsevien, ennestään tunnettujen muinaisjäännösten status. Lisäksi mahdollisuuksien mukaan tuli inventoida maaston ja vesistön perusteella intendentti Seppälän valitsemia esihistorialliselle asutukselle ja muuhun toimintaan soveltuvia alueita.

Inventoinnin aikana liikuttiin lähes koko kaava-alueella: Retsamojärvien, Pielpaniemen ja Inarin kirkonkylän välisellä alueella, Konesjärven eteläosassa, Rovajärven länsiosassa, Juutuanjoen etelä- ja pohjoisrannalla, Nukkumajoella, Siskelivuonossa ja Siskelijärvellä, Simmettijärvellä, Karipäänjärvellä, Kaitamojärvellä, Ronkajärven pohjoisosassa, Jänkajärven pohjoisosassa, Ala-järven itäosassa, Paksupetäjäjärven pohjoisosassa, Mukkajärven etelä- ja itäosassa, Myössä-järvellä, Saukkojärven länsi- ja eteläosissa, Tupavaaran länsiosassa, Talvitupajärvellä, Karama-järven pohjois- ja länsiosassa, Nuottamajärven etelä- ja länsiosassa, Lintujärvellä, Akunalusjär-vellä, Ukonjärvellä, Kankiniemen, Miesniemen ja Konesniemen rannoilla, Ivaloajokisuun saaris-sa, Tervavuonon pohjoisrannalla, Partakon ja Kaapin-Matin välisellä rantakaistaleella sekä useissa Inarijärven saarissa, joihin oli kaavoitettu uusia rakennuspaikkoja tai joista ennestään tunnettiin muinaisjäännöksiä. Lisäksi Inarin kirkonkylän asema-kaava-alue ja siihen kaikki kaa-voitetut uudet rakennuspaikat tarkastettiin.

Osa rakennuspaikoista oli kaavoitettu suolle tai kivikko- ja louhikkomaastoon, mistä arkeologis-ten kohteiden löytyminen on erittäin epätodennäköistä. Tarkastetuista alueista tällaisia olivat paikoitellen mm. Akuniemi, Pielpaniemi, Siskelijärvi, Simmettijärvi, Kaitamojärvi, Ukonjärven ympäristö, Akunalusjärvi, Tervavuonon pohjoisranta ja Salanuora. Rakennuspaikat kuitenkin tarkastettiin, sillä haluttiin varmistaa, ettei rakennuspaikkoja osoiteta kiinteän muinaisjäännök-sen kohdalle tai sen välittömään läheisyyteen. Osa rakennuspaikoista taas oli kaavoitettu esi-historialliselle asutukselle ja muulle toiminnalle suotuisille alueille, kuten Partakon ja Väylän ete-läosan väliselle hienon hiekan alueelle, ja näiltä paikoilta löytyikin uusia muinaisjäännöksiä. Ra-kennuspaikkojen läheisyydestä pyrittiin aina tarkastamaan myös maastossa tai kartalla suo-tuisalta vaikuttavat alueet, kuten hiekkarannat ja – harjut, vaikkei niihin kohdistunut rakennus-paineita. Inarijärven lukuisista saarista ehdittiin täsmäinventoida suurin osa uusista rakennus-paikoista sekä ennalta tunnetuista muinaisjäännöksistä. Useita suotuisia hiekkarantoja jouduttiin Inarijärvellä ohittamaan veneellä, sillä kaava-alueen saarten inventointiin tuskin riittäisi kaksi-kaan kesäkautta.

Kaava-alueelta tunnettiin ennen inventointia Museoviraston muinaisjäännösrekisterin mukaan 95 kiinteää muinaisjäännöstä ja 13 yksittäistä löytöpaikkaa. Näistä muinaisjäännöksistä suurin osa on kivi- tai varhaismetallikautisia asuinpaikkoja. Elinkeinohistoriallisista jäännöksistä ylei-simpiä ovat pyyntikuopat, joita on käytetty sekä esihistoriallisella että historiallisella ajalla. Kaa-va-alue kattaa Inarin vanhimmat historiallisen ajan asutuskeskittymät ja alueella tiedettiin olevan lukuisia vanhoja kenttiä. Inventoinnissa kiinnitettiin erityistä huomiota saamelaiseen arkeologi-seen kulttuuriperintöön, sillä sitä ei ole aikaisemmin järjestelmällisesti inventoitu. Erityisen tär-keä ryhmä asutus- ja elinkeinohistoriallisten jäännösten ohella olivat saamelaisten pyhät paikat.

#### *Tulokset*

Inventoinnin aikana tarkastettiin yhteensä 126 arkeologista kohdetta sekä viisi kohdetta, jotka inventoinnissa määriteltiin luonnonmuodostelmiksi. Näistä luonnonmuodostelmiksi tulkituista kohteista oli neljä määritetty aiemmin kiinteiksi muinaisjäännöksiksi ja yksi kohde oli aiemmin tarkastamaton. Nämä kohteet on poistettu kohdeluetteloista. Inventoidusta 126 arkeologisesta kohteesta uusia kohteita oli kaikkiaan 47, joista 32 oli kiinteää muinaisjäännöstä, 14 mahdollista muinaisjäännöstä ja yksi irtolöytöpaikka (ks. kappaleet 4-7).

Uusista kiinteistä muinaisjäännöksistä 13 on kivi- ja/tai pronssikautista, esihistoriallista tai ajoittamatonta asuinpaikkaa, seitsemän historiallista tai ajoittamatonta lapinkenttää, viisi ajoittamatonta pyyntikuoppakohdetta, kaksi historiallista tai ajoittamatonta talonpohjaa, kaksi ajoittamatonta tulisijaa, yksi historiallisen ajan kellarirakenne, yksi historiallisen ajan kaiverrus sekä yksi moniperiodinen kohde, jossa on esihistoriallinen asuinpaikka ja lapinkenttä. Suurin osa asuinpaikoista ja kaikki pyyntikuoppakohteet löytyivät Partakon ja Väylän eteläosan väliseltä hienon hiekan alueelta, josta odotettiin löytyvän uusia kohteita.

Uusista mahdollisista muinaisjäännöksistä neljä on esihistoriallista, uuden ajan tai ajoittamatonta asuinpaikkaa, kaksi raaka-aineen hankintapaikkaa, yksi ajoittamaton tulisija, yksi ajoittamaton kivirakenne ja yksi uuden ajan talonpohja. Neljäntoista uuteen mahdolliseen muinaisjäännökseen sisällytettiin myös 5 sotahistoriallista kohdetta, jotka on lueteltu yhdessä viiden savottahistoriaan liittyvän kohteen ja yhden vanhemman leiripaikan kanssa taulukossa 8 Muut kohteet. Lisäksi Petäjaniemestä, Petäjjärven pohjoisrannalta tarkastettiin liuske-esineen löytöpaikka. Paikalta ei löytynyt mitään kiinteään muinaisjäännökseen viittaavaa, joten kohde liitettiin irtolöytöpaikkoihin.

Ennestään tunnetuista kohteista inventoinnissa tarkastettiin 74 kiinteää muinaisjäännöstä, yksi mahdollinen muinaisjäännös ja neljä irtolöytöpaikkaa. Inventoinnin aikana kahden irtolöytöpaikan, Nikulanperän (Inari 618) ja Pirttisaaren (Inari 36), status muutettiin kiinteäksi muinaisjäännökseksi. Samoin yhden kiinteän muinaisjäännöksen, Kivisalmen (Inari 474), status muutettiin mahdolliseksi muinaisjäännökseksi, sillä paikalla on toisen maailmansodan aikainen vankileiri.

Lisäksi kaava-alueen välittömästä läheisyydestä tarkastettiin kahdeksan kiinteää muinaisjäännöstä: Retsamo (Inari 66), Telju Peuna (Inari 88), Hietaniemi (Inari 93), Jolluslahti (Inari 109), Tikkiniemi länsi (Inari 922), Kaitamojärvi/Kyläjoki (Inari 1006), Siuttajoki 2 (Inari 1010) ja Siuttajoki 3 (Inari 1011). Kolme viimeksi mainittua ovat uusia kiinteitä muinaisjäännöksiä. Näitä kohteita ei ole liitetty tähän raporttiin, vaan niistä on tehty erilliset tarkastuskertomukset.

Tunnetuista kiinteistä muinaisjäännöksistä jäi 18 tarkastamatta, osa ajanpuutteen tai logistiikkaongelmien vuoksi ja osa siksi, että kohteet oli joko kokonaan tai osin tutkittu ja kartoitettu lähivuosina. Näistä kohteista Ukonsaarta (Inari 53) on tutkittu vuonna 2006 ja Ukonjärven Ukkoa (Inari 146) sekä Nukkumajokea 5 (Inari 83) vuonna 2007. Hautumaasaari (Inari 96) on kartoitettu vuonna 1993. Lisäksi alkukesästä 2008 Ojanlatva tarkasti kohteen Käyräniemi (Inari 347) Museoviraston valtuuttamana, sillä paikalle oltiin rakentamassa kesämökkiä. Nukkumajoen kohteista on aiemmin tutkittu kohteet 2 ja 4, joten nekin jätettiin inventoinnin ulkopuolelle. Muita tarkastamattomia kiinteitä muinaisjäännöksiä olivat Kolessaari (Inari 9), Ritakoski (Inari 61), Nukkumajoki 3 (Inari 78), Munhaissaari (Inari 106), Poikasenkenttä (Inari 196), Otsamo (Inari 430), Nellim, Kenttäsaari (465), Kultalahti itä (Inari 485), Äijihkeđgi Ukonkivi (Inari 956) ja Pyhävaara (Inari 957). Mahdollisista muinaisjäännöksistä jäi tarkastamatta kaksi, Tervasaari (Inari 313) ja Salanuora (aiemmin tarkastamaton), ja irtolöytöpaikoista kolme, Tiiaisniemi (Inari 24), Haapalahti (Inari 388) ja Oravasalmi (Inari 902).

Vuoden 2008 inventoinnin jälkeen alueelta tunnetaan kaikkiaan 126 kiinteää muinaisjäännöstä, 17 mahdollista muinaisjäännöstä ja kahdeksan irtolöytöpaikkaa (ks. kappaleet 4-7). Muinaisjäännösten levintä vaikuttaa yleiskartalla (Liite 2) melko tasaiselta Inarijärven rannoilla ja sisämaassa, mutta kaava-alueilla on selkeästi kolme muinaisjäännöskeskittymää: 1) Partakko, 2) Väylä ja sen eteläosa sekä 3) Nukkumajoki ja Inarin kirkonkylän eteläosa. Inarijärven keski- ja itäosan saarista ei tällä hetkellä tunneta juurikaan muinaisjäännöksiä. Tämä johtuu mitä ilmeisimmin siitä, ettei saaria ole vielä kattavasti inventoitu.

Inventoinnin aikana ei tarkastettu koko osayleiskaava-aluetta (1400 km<sup>2</sup>), sillä siihen parin kuu-kauden inventointiaika ei mitenkään riittänyt. Tulevaisuuden inventointeja ajatellen kiinnostavilta kohteilta vaikuttavat Pyhävaaran seutu ja Otsamon rinteet, Harju-, Kutu- ja Alajärven rannat, Nukkumajoen ja Juutuanjoen väliset lammet ja järvet, Paatsvuonon alue, Tervavuonon ja Nellimin kylän edustan saaret sekä useat saaret Partakko-Väylä-välisen alueen edustalla.



### *Saamelainen kulttuuriympäristökäsité ja pyhien paikkojen rajausongelma*

Pyhät paikat ovat osa saamelaista kulttuuriympäristöä, joka poikkeaa länsimaisesta kulttuuriympäristökäsityksestä. Länsimainen käsitys hahmottaa ja arvottaa kulttuurimaiseman ihmisen muokkaamana, yleensä joko rakennettuna tai viljeltynä maisemana. Sen sijaan saamelainen kulttuuriympäristökäsité ei painota ihmistä luonnon muokkaajana. Maisema voi kantaa kulttuurimaisemaan liittyviä merkityksiä ja arvoja, vaikka se kulttuurin ulkopuoliselle näyttääkin luonnonmaisemalta – ihmisen koskemattomalta erämaalta. Norjansaamelaisen arkeologin Audhild Schanchen mukaan saamelainen kulttuuriympäristö muodostuu sekä immateriaalisesta, ihmisen luomasta symbolisesta maisemasta että materiaalisesta maisemasta, jossa kulttuurin jäljet näkyvät. Hän jakaa maisemakäsityksen vielä historialliseen, poliittiseen, myyttiseen ja maagiseen maisemaan, joista maagiseen maisemaan kuuluvat juuri pyhät paikat. (Schanche 1995:40-44, 2002:157)

Saamelaisten pyhillä paikoilla on muinaisjäännöksen status ja ne tulee huomioida myös kaavoituksessa, mutta usein niiden aluerajaus muodostuu ongelmalliseksi niiden laajuuden ja/tai uhripaikan paikantamattomuuden vuoksi. Inventoinnissa tarkastettiin kaava-alueiden pyhistä paikoista Ukonjärven ja Kalkuvaaran Akut, Naarassaari, Sieidilássá, Sieid-ämmir ja Seitalampi. Kaksi ensin mainittua kohdetta ovat erittäin laajoja, louhikkoisia vaaroja, ja kolmas suurehko saari, joten niistä ehdittiin tarkastaa vain pieni osa. Muut kohteet ovat hieman pienempialaisia. Näistä muinaisjäännöksistä ei löytynyt ainakaan tässä inventoinnissa merkkejä rituaalisesta toiminnasta. Pyhien paikkojen uhripaikkojen paikallistaminen vaatiikin yleensä oman, usean päivän mittaisen arkeologisen täsmäinventointinsa. On myös huomioitava sekin mahdollisuus, että joidenkin kohteiden uhripaikat on kristinuskon vaikutuksesta jo tuhottu, jolloin niiden visuaalinen paikallistaminen maastosta on lähes mahdotonta.

Muinaisjäännösten, etenkin pyhien paikkojen suojelun kannalta saamelaisen kulttuuriympäristökäsitteen ymmärtäminen on tärkeää. Museoviraston arkeologian osaston ja Saamelaiskäräjien tulisi suunnitella ja luoda yhdessä selkeät ohjeet, miten saamelaiset pyhät paikat määritetään ja rajataan, jotta ne voidaan tulevaisuudessa suojella riittävän hyvin. Ohjeistus palvelisi myös maastossa toimivia inventoijia sekä maankäyttöä ja kaavoitusta.

### *Kaavoitus ja muinaisjäännökset*

Kaava-alueiden rakennuspaikat saatiin tarkastettua hyvin. Inarijärvellä ja mantereella keskityttiin pääasiassa uusiin, suunniteltuihin rakennuspaikkoihin. Monet näistä kohteista oli kuitenkin jo rakennettu, sillä kaavalla vahvistettiin osa olemassa olevista rakennuspaikoista. Kaikki uudet valtion toteutettavat retkeilyn ja luontomatkailun tukikohta-alueet inventoitiin, ainoastaan yksi eräkämppeiden alue, Joensuunkenttäsaaren Antinmätäs jäi inventoimatta. Kalakenttäalueista inventoimatta jäi neljä: yksi Kuortossalmen Haapasaaressa, kaksi Koutunkisaaressa ja yksi Kovasaaressa. Uusista loma-asuntoalueista tarkastamatta jäi 13 kappaletta: kaksi Nellimin Tervavuonon Ruoholahdessa, yksi läntisessä Tiaisniemessä, yksi Ukonjärven Akuniemen kaakkoispuolisessa saarella, yksi Lehtisaarilla, yksi Saunarissa, yksi Akusaaressa, yksi Pienessä Moossinasaarella, yksi Kaamasnuoran Katsomasaarella ja neljä Värtsisaaren mantereen puolella.

Inventoinnin tulosten mukaan Inarijärven osayleiskaava- ja Inarin kirkonkylän asemakaavaluonnoksessa 27 rakennuspaikkaa on osoitettu muinaismuistolain rauhoittaman kiinteän muinaisjäännöksen kohdalle tai sen välittömään läheisyyteen. Nämä kiinteät muinaisjäännökset on lueteltu alla ja niiden kohdekuvaukseen on liitetty lopuksi inventoijan ehdotus kaava-varauksen ja muinaisjäännöksen suhteesta.

### **Inarin kirkonkylän asemakaava:**

- Inari 11 Alakoski pohjoinen, 148010011, tilatiedot: 148-402-0153-0001, 148-893-0014-0001, 148-893-0101-0001, RM-varaus
- Inari 13 Saamen museo/Vuopaja, 148010013, tilatiedot: 148-402-0025-0022, 148-402-0025-0023, 148-893-0101-0009, KL-varauksessa huomioitava muinaisjäännöksen uusi aluerajaus
- Inari 117 Pappila, 148010117, tilatiedot: 148-402-0023-0032, Y-varaus

- Inari 617 Alakoski kaakko, 148010617, tilatiedot: 148-402-0096-0000, Y- ja jk-varaus

#### **Inarijärven osayleiskaava:**

- Inari 14 Vuopaja pohjoinen, 148010014, tilatiedot: 148-402-0023-0034, 148-402-0025-0023, 148-402-0009-0001, 148-402-0009-0005, 148-402-0009-0007, 148-402-0009-0008, 148-402-0009-0009, AP-varaus
- Inari 22 Paloniemi, 148010022, tilatiedot: 148-410-0002-0003, uusi reitti ja laavu
- Inari 41 Kenttävuopaja, 148010041, tilatiedot: 148-410-0020-0000, AP-varaus
- Inari 45 Varankiniemi, 148010045, tilatiedot: 148-410-0006-0016, AP-varaus
- Inari 59 Sarviniemi, 148010059, tilatiedot: 148-402-0033-0007, 148-402-0033-0017, RM-varaus
- Inari 70 Tuhka-Sammeli, 148010070, tilatiedot: 148-410-0816-0006, RA1-varaus
- Inari 92 Taplasaari, 148010092, tilatiedot: 148-408-0004-0003, 148-893-0013-0001, RA1-varaus
- Inari 466 Palttoniemi länsi, 148010466, tilatiedot: 148-410-0008-0001, 148-410-0008-00007, RA1-varaus
- Inari 469 Jolnivuono, 148010469, tilatiedot: 148-410-0016-0001, 148-410-0016-0005, 148-893-0013-0001, RM-varaus
- Inari 471 Lapinoja länsi, 148010471, tilatiedot: 148-402-0015-0007, AP-varaus
- Inari 472 Niliniemi, 148010472, tilatiedot: 148-402-0014-0028, 148-402-0014-0048, RA1-varaus
- Inari 488 Ukonjärven Akku, 148010488, tilatiedot: 148-893-0013-0001, RM-varaus
- Inari 988 Haapaniemi, 1000012332, tilatiedot: 148-410-0029-0000, RAK-varaus
- Inari 989 Haapavuono, 1000012333, tilatiedot: 148-893-0013-0001, RM-varaus
- Inari 991 Pualžävuáláášjävri, 1000012335, tilatiedot: 148-893-0013-0001, uusi reitti ja laavu
- Inari 992 Raitionmukankenttä, 1000012357, tilatiedot: 148-410-0019-0005, RA1-varaus
- Inari 993 Kaapin-Matti, 1000012358, tilatiedot: 148-402-0034-0011, RA1-varaus
- Inari 994 Paloniemi 2, 1000012359, tilatiedot: 148-410-0002-0018, 148-410-0002-0022, uusi reitti
- Inari 996 Vuopioniemi, 1000012361, tilatiedot: 148-410-0001-0002, RA1-varaus ja uusi reitti
- Inari 998 Vuopioniemi 3, 1000012363, tilatiedot: 148-410-0016-0014, RA1-varaus
- Inari 999 Varankiniemi 2, 1000012364, tilatiedot: 148-410-0006-0019, uusi reitti
- Inari 1004 Ronkajärvi koillinen, 1000012376, tilatiedot: 148-893-0015-0001, RM-varaus
- Inari 1031 Siuttajoki 4, 1000012589, tilatiedot: 148-893-0013-0001, uusi reitti ja laavu

Lisäksi Inarin osayleiskaava- ja Inarin kirkonkylän asemakaavaluonnoksessa 8 rakennuspaikkaa on osoitettu mahdollisen muinaisjäänneksen kohdalle tai sen välittömään läheisyyteen. Nämä mahdolliset muinaisjäänneokset, joihin sisältyy myös sotahistorialliset kohteet, on lueteltu alla ja niiden kohdekuvaukseen on liitetty lopuksi inventoijan ehdotus kaava-varauksen ja muinaisjäänneksen suhteesta.

#### **Inarijärven osayleiskaavan sotahistorialliset kohteet:**

- Inari 474 Kivisalmi, 148010474, tilatiedot: 148-893-0013-0001, uusi laavu
- Inari 1025 Martinkotajärvi (Martinjärvi), 1000012429, tilatiedot: 148-893-0013-0001, RM-varaus
- Inari 1026 Karhupesävaara, 1000012433, tilatiedot: 148-893-0013-0001, RM-varaus
- Inari 1027 Karipäänjärvi, 1000012434, tilatiedot: 148-893-0015-0001, RM-varaus

#### **Inarijärven osayleiskaavan muut mahdolliset muinaisjäänneokset:**

- Inari 1019 Ala-Sieksijärvi, 1000012331, tilatiedot: 148-893-0013-0001, RM-varaus
- Inari 1022 Malkosaaret luode, 1000012379, tilatiedot: 148-893-0013-0003, RM-varaus
- Inari 1023 Ukonjärvi luode, 1000012380, tilatiedot: 148-893-0013-0001, RM-varaus
- Inari 1032 Korpioja lounas, 1000012754, tilatiedot: 148-402-0025-0022, RM-varaus

#### 4 INARIN KIRKONKYLÄN ASEMAKAAVAN KIINTEÄT MUINAISJÄÄNNÖKSET

Taulukkoon on koottu tiedot Inarin kirkonkylän asemakaava-alueen kiinteistä muinaisjäännöksistä. Liitteessä 1 asemakaava-alueen muinaisjäännösten sijainnit näkyvät kartalla. Tiedot perustuvat muinaisjäännösrekisteriin (30.11.2008). Inventoinnin uudet kohteet on tummennettu.

Inv. numero	Kohdenimi	MJ-tunnus	Ajoitus	Tyyppi	Alatyppi	Rauhoitusik.	P-koordinaatti	I-koordinaatti	Z-ala	Z-yliä
11	Alakoski pohjoinen	148010011	esihistoriallinen	asuinpaikat	ei määritely	2	7647369	3500522	120	125
12	Alakoski etelä kansakoulu	148010012	ajoittamaton	asuinpaikat	ei määritely	3	7647350	3500800	120	125
13	Saamen museo / Vuopaja	148010013	kivikautinen	asuinpaikat	ei määritely	2	7647620	3500800	121	128
14	Vuopaja pohjoinen	148010014	moniperiodinen	muinaisjäännösryhmät	ei määritely	1	7648060	3501250	120	130
56	Vuopaja etelä	148010056	kivikautinen	asuinpaikat	ei määritely	2	7647554	3501316	120	123
58	Uruniemi, Metsänhoitajan virkatalo	1000002794	esihistoriallinen	asuinpaikat	ei määritely	3	7646471	3503346	120	125
60	Riutulan polku	148010060	kivikautinen	asuinpaikat	ei määritely	3	7647490	3500730	120	-
117	Pappila	148010117	kivikautinen	asuinpaikat	ei määritely	2	7647264	3501368	120	123
372	Nukkumajokisuu länsileirialue	148010372	kivikautinen	asuinpaikat	ei määritely	3	7646250	3503600	120	125
455	Nukkumajokisuu länsisaha-alue	148010455	kivikautinen	asuinpaikat	ei määritely	2	7646240	3503480	123	125
464	Kirkkoranta	1000002820	esihistoriallinen	asuinpaikat	ei määritely	2	7646840	3501620	120	127
617	Alakoski kaakko	148010617	ajoittamaton	asuinpaikat	ei määritely	2	7647310	3500590	120	125
732	Uruniemi	1000011950	ajoittamaton	työ- ja valmistuspaikat	tulisijat	3	7646670	3503149	121	-
923	Sarviniementie	1000008969	kivikautinen	asuinpaikat	ei määritely	2	7647743	3500678	130	-
1013	Kirkkomännikkö	1000010724	kivikautinen	asuinpaikat	ei määritely	2	7646877	3501500	120	130

## 5 INARIJÄRVEN OSAYLEISKAAVA-ALUEEN KIINTEÄT MUINAISJÄÄNNÖKSET

Taulukkoon on koottu tiedot Inarijärven osayleiskaava-alueen kiinteistä muinaisjäännöksistä. Liitteissä 2-14 kaikkien kaava-alueen muinaisjäännösten ja irtolöytöjen sijainnit näkyvät kartalla. Tiedot perustuvat muinaisjäännösrekisteriin (30.11.2008). Inventoinnissa tarkastamattomat kohteet on merkitty kursivilla ja uudet kohteet tummennettu.

Inv. numero	Kohdenimi	MJ-tunnus	Ajoitus	Tyyppi	Alatyyppi	Rauhoitusik.	P-koordinaatti	I-koordinaatti	Z-ala	Z-ylä
9	<i>Kolessaari</i>	<i>148010009</i>	<i>kivikautinen</i>	<i>asuinpaikat</i>	<i>ei määritelty</i>	<i>2</i>	<i>7651100</i>	<i>3548100</i>	<i>118</i>	<i>-</i>
14	Vuopaja pohjoinen	148010014	moniperiodinen	muinaisjäännösryhmät	ei määritelty	1	7648060	3501250	120	130
19	Muurahaisniemi	148010019	moniperiodinen	asuinpaikat	ei määritelty	2	7662030	3523132	118	125
22	Paloniemi	148010022	historiallinen	muinaisjäännösryhmät	ei määritelty	2	7666165	3524795	120	125
32	<i>Nukkumajoki 4</i>	<i>148010032</i>	<i>historiallinen</i>	<i>asuinpaikat</i>	<i>kodanpohjat</i>	<i>1</i>	<i>7644190</i>	<i>3503100</i>	<i>136</i>	<i>-</i>
35	Lapinoja	148010035	moniperiodinen	asuinpaikat	ei määritelty	3	7645920	3504720	122	130
36	Pirttisaari	1000002790	kivikautinen	asuinpaikat	ei määritelty	2	7645007	3517410	120	125
37	<i>Paatsjoen Luusua</i>	<i>148010037</i>	<i>kivi- ja/tai pronssikautinen</i>	<i>asuinpaikat</i>	<i>ei määritelty</i>	<i>2</i>	<i>7646500</i>	<i>3555240</i>	<i>120</i>	<i>-</i>
41	Kenttävuopaja	148010041	moniperiodinen	muinaisjäännösryhmät	ei määritelty	2	7677342	3535067	120	125
42	Käymäsaari	1000002791	kivikautinen	asuinpaikat	ei määritelty	2	7632964	3525464	120	122,5
45	Varankiniemi	1000002792	ajoittamaton	työ- ja valmistuspaikat	pyyntikuopat	2	7657523	3518176	120	125
46	<i>Nukkumajoki 2</i>	<i>148010046</i>	<i>historiallinen</i>	<i>asuinpaikat</i>	<i>kodanpohjat</i>	<i>1</i>	<i>7645400</i>	<i>3503760</i>	<i>130</i>	<i>-</i>
49	Lusmasaari	148010049	moniperiodinen	muinaisjäännösryhmät	ei määritelty	2	7643760	3545670	118	120
53	<i>Ukonsaari</i>	<i>148010053</i>	<i>ajoittamaton</i>	<i>kultti- ja tarinapaikat</i>	<i>ei määritelty</i>	<i>1</i>	<i>7650720</i>	<i>3511780</i>	<i>140</i>	<i>0</i>
59	Sarviniemi	1000002795	historiallinen	asuinpaikat	lapinkentät	2	7648280	3504860	118	122,5
61	<i>Ritakoski</i>	<i>148010061</i>	<i>ajoittamaton</i>	<i>muinaisjäännösryhmät</i>	<i>ei määritelty</i>	<i>2</i>	<i>7644180</i>	<i>3495730</i>	<i>145</i>	<i>-</i>
63	Palttoniemi	1000002796	moniperiodinen	asuinpaikat	ei määritelty	2	7666891	3521183	120	122,5
65	Einehjärvi	148010065	historiallinen	asuinpaikat	kodanpohjat	1	7651535	3506380	135	140
67	Pielpajärvi	148010067	historiallinen	muinaisjäännösryhmät	ei määritelty	1	7652000	3504850	142,5	150
70	Tuhka-Sammeli	148010070	moniperiodinen	asuinpaikat	ei määritelty	2	7661030	3521080	118	120
77	Lapinojan talvikylä	148010077	historiallinen	asuinpaikat	kodanpohjat	2	7645560	3504632	130	132,5
78	<i>Nukkumajoki 3</i>	<i>148010078</i>	<i>historiallinen</i>	<i>asuinpaikat</i>	<i>kodanpohjat</i>	<i>1</i>	<i>7644540</i>	<i>3503400</i>	<i>130</i>	<i>140</i>
79	Äarelä	148010079	ajoittamaton	asuinpaikat	talonpohjat	3	7645600	3503100	150	155
80	Nukkumajoki 6	148010080	historiallinen	asuinpaikat	ei määritelty	1	7642563	3501317	150	152,5
81	Nukkumajoki 7	148010081	historiallinen	asuinpaikat	kodanpohjat	1	7641428	3500762	150	155
82	Nukkumajoen suu (Nukkumajoki 1)	148010082	historiallinen	asuinpaikat	ei määritelty	3	7646260	3503800	120	120
83	<i>Nukkumajoki 5</i>	<i>148010083</i>	<i>keskiaikainen</i>	<i>asuinpaikat</i>	<i>kodanpohjat</i>	<i>1</i>	<i>7643870</i>	<i>3502610</i>	<i>139</i>	<i>-</i>

86	Nunnarosaari	148010086	moniperiodinen	asuinpaikat	lapinkentät	2	7634668	3525774	118	122,5
91	Liisajouninkenttä	148010091	historiallinen	asuinpaikat	lapinkentät	2	7659452	3535240	120	125
92	Taplasaari	148010092	historiallinen	asuinpaikat	kodanpohjat	2	7644375	3543664	118	122,5
96	<i>Hautuumaasaari</i>	<i>148010096</i>	<i>moniperiodinen</i>	<i>muinajäännösryhmät</i>	<i>ei määritelty</i>	<i>1</i>	<i>7651700</i>	<i>3511300</i>	<i>120</i>	<i>125</i>
105	Siskelijärvi	148010105	historiallinen	asuinpaikat	lapinkentät	2	7627423	3531163	120	125
106	<i>Munhaissaari</i>	<i>148010106</i>	<i>moniperiodinen</i>	<i>asuinpaikat</i>	<i>ei määritelty</i>	<i>2</i>	<i>7639340</i>	<i>3531260</i>	<i>120</i>	<i>-</i>
108	Irvasaari	148010108	historiallinen	asuinpaikat	ei määritelty	2	7632800	3537193	120	125
111	Palosaari	148010111	historiallinen	asuinpaikat	lapinkentät	2	7634023	3539191	120	127,5
112	ViiPASSAARI	1000002797	kivikautinen	asuinpaikat	ei määritelty	2	7662275	3524700	118	122,5
128	Lahdenperä 1	148010128	kivikautinen	asuinpaikat	ei määritelty	3	7674970	3532467	125	130
129	Lahdenperä 2	148010129	kivikautinen	asuinpaikat	ei määritelty	3	7675051	3533147	120	130
146	<i>Ukonjärven Ukko</i>	<i>148010146</i>	<i>historiallinen</i>	<i>kultti- ja tarinapaikat</i>	<i>seidat</i>	<i>1</i>	<i>7630950</i>	<i>3521550</i>	<i>120</i>	<i>195</i>
177	Morottajankenttä	148010177	ajoittamaton	muinajäännösryhmät	ei määritelty	2	7629205	3521135	123	130
180	Kenttäsaari Joensuun- kenttäsaari	148010180	historiallinen	asuinpaikat	lapinkentät	2	7630945	3525603	120	130
196	<i>Poikasenkenttä</i>	<i>148010196</i>	<i>historiallinen</i>	<i>asuinpaikat</i>	<i>ei määritelty</i>	<i>2</i>	<i>7639900</i>	<i>3490800</i>	<i>145</i>	<i>-</i>
301	Ulkuniemen nokka	148010301	moniperiodinen	asuinpaikat	ei määritelty	2	7651440	3548100	118	-
304	Säisaari	148010304	historiallinen	asuinpaikat	lapinkentät	2	7645313	3506809	120	125
308	Kaurinsaari	148010308	historiallinen	asuinpaikat	lapinkentät	2	7642142	3517910	120	125
319	Lahdenperä 3	148010319	historiallinen	asuinpaikat	talonpohjat	2	7675104	3533316	120	130
321	Partakko Urheilukenttä	148010321	kivikautinen	asuinpaikat	ei määritelty	3	7678630	3536030	120	125
345	Partakkosalmi	148010345	kivikautinen	muinajäännösryhmät	ei määritelty	3	7678400	3535980	118	125
346	Korppiojansuu	1000002803	ajoittamaton	muinajäännösryhmät	ei määritelty	2	7678270	3536260	120	125
347	<i>Käyräniemi</i>	<i>1000002804</i>	<i>kivikautinen</i>	<i>asuinpaikat</i>	<i>ei määritelty</i>	<i>2</i>	<i>7677490</i>	<i>3536160</i>	<i>120</i>	<i>125</i>
386	Kortevaara 1	148010386	moniperiodinen	muinajäännösryhmät	ei määritelty	2	7647172	3499696	130	140
430	<i>Otsamo</i>	<i>148010430</i>	<i>ajoittamaton</i>	<i>työ- ja valmistuspaikat</i>	<i>pyyntikuopat</i>	<i>2</i>	<i>7643940</i>	<i>3494280</i>	<i>230</i>	<i>240</i>
433	Täyssinän rauhan raja- kivi	148010433	historiallinen	kivirakenteet	rajamerkit	1	7646995	3535156	120	125
442	Kyläjoki	148010442	kivi- ja/tai pronssikautinen	asuinpaikat	ei määritelty	2	7635062	3496603	183	185
444	Nukkumajoki 8	148010444	rautakautinen ja/tai keskiai- kainen	asuinpaikat	kodanpohjat	1	7640900	3499800	162,5	165
445	Nukkumajoki 9	1000011953	rautakautinen ja/tai keskiai- kainen	kivirakenteet	latomukset	1	7642507	3501292	147,5	152,5
463	Vanhahautuumaasaari	148010463	moniperiodinen	muinajäännösryhmät	ei määritelty	1	7649750	3507880	120	125
464	Kirkkoranta	1000002820	esihistoriallinen	asuinpaikat	ei määritelty	2	7646840	3501620	120	127
465	<i>Nellim, Kenttäsaari</i>	<i>148010465</i>	<i>historiallinen</i>	<i>asuinpaikat</i>	<i>ei määritelty</i>	<i>2</i>	<i>7642250</i>	<i>3550700</i>	<i>120</i>	<i>-</i>
466	Paltoniemi länsi	148010466	esihistoriallinen	asuinpaikat	kodanpohjat	2	7667149	3520970	120	125
467	Väyläjoki etelä	148010467	esihistoriallinen	asuinpaikat	ei määritelty	2	7666944	3520860	120	125

469	Jolnivuono	148010469	ajoittamaton	muinaisjäännösryhmät	ei määritelty	2	7659635	3519538	120	125
470	Hietasaari	148010470	moniperiodinen	muinaisjäännösryhmät	ei määritelty	2	7655591	3517102	120	125
471	Lapinoja länsi	148010471	kivikautinen	asuinpaikat	ei määritelty	2	7645750	3504350	128	130
472	Niliniemi	148010472	uusi aika	asuinpaikat	lapinkentät	2	7645348	3507882	120	125
473	Leviä Petäjäsaari	148010473	ajoittamaton	muinaisjäännösryhmät	ei määritelty	2	7650847	3522451	120	125
475	Hämähäkkinie mi	148010475	historiallinen	asuinpaikat	talonpohjat	2	7632367	3522150	118	120
485	<i>Kultalahti itä</i>	<i>148010485</i>	<i>kivikautinen</i>	<i>asuinpaikat</i>	<i>ei määritelty</i>	<i>2</i>	<i>7651100</i>	<i>3548260</i>	<i>119</i>	<i>-</i>
488	Ukonjärven Akku	148010488	historiallinen	kultti- ja tarinapaikat	ei määritelty	1	7634920	3519449	-	320
489	Kalkuvaaran Akku	148010489	historiallinen	kultti- ja tarinapaikat	ei määritelty	1	7649573	3504766	120	200
534	Naarassaari	1000011430	ajoittamaton	muinaisjäännösryhmät	ei määritelty	2	7664936	3526566	120	125
562	Seid-ämmir (Seitajuppura)	148010562	historiallinen	kultti- ja tarinapaikat	seidat	1	7642057	3493187	140	145
563	Seitalampi	148010563	historiallinen	kultti- ja tarinapaikat	seidat	1	7642108	3493152	140	145
613	Nuottamajärven kenttä	148010613	moniperiodinen	muinaisjäännösryhmät	ei määritelty	2	7638873	3515332	125	135
615	Tsuskavääri	148010615	uusi aika	asuinpaikat	ei määritelty	2	7640615	3513188	145	150
618	Nikulanperä	1000002828	esihistoriallinen	asuinpaikat	ei määritelty	3	7646020	3505040	125	130
735	Apajalahdensuu	148010735	historiallinen	asuinpaikat	kodanpohjat	2	7641052	3516332	120	125
736	Paavisvuononperänsuu	148010736	moniperiodinen	asuinpaikat	ei määritelty	2	7640779	3515780	118	120
908	Päällyskivi	1000008781	ajoittamaton	kultti- ja tarinapaikat	tarinapaikat	1	7631508, 997	3523259	115	125
956	<i>Äijihkedgi Ukonkivi</i>	<i>1000011428</i>	<i>ajoittamaton</i>	<i>kultti- ja tarinapaikat</i>	<i>seidat</i>	<i>1</i>	<i>7649131</i>	<i>3534301</i>	<i>119,5</i>	<i>-</i>
957	<i>Pyhävaara</i>	<i>1000002878</i>	<i>ajoittamaton</i>	<i>kultti- ja tarinapaikat</i>	<i>seidat</i>	<i>1</i>	<i>7643700</i>	<i>3488160</i>	<i>160</i>	<i>230</i>
976	Sieidilässä	1000011431	ajoittamaton	kultti- ja tarinapaikat	seidat	1	7663140	3530393	120	122,5
983	Kankiniemi	1000011444	historiallinen	asuinpaikat	lapinkentät	2	7644134	3514450	120	125
984	Kaamassaari länsi	1000012308	historiallinen	kivirakenteet	kellarit	2	7647170	3535027	122,5	125
985	Mukkajärvenlammet saari	1000012314	esihistoriallinen	asuinpaikat	ei määritelty	2	7634467	3511474	156	165
986	Mukkajärvi kaakko	1000012315	esihistoriallinen	asuinpaikat	ei määritelty	2	7634778	3511449	160	165
987	Möyrylahti	1000012319	ajoittamaton	asuinpaikat	ei määritelty	2	7651989	3549821	119	122
988	Haapaniemi	1000012332	esihistoriallinen	asuinpaikat	ei määritelty	2	7676666	3536420	115	120
989	Haapavuono	1000012333	esihistoriallinen	asuinpaikat	ei määritelty	2	7676937	3537138	118	120
990	Jolnivuono 2	1000012334	esihistoriallinen	asuinpaikat	ei määritelty	2	7659736	3519686	118	122,5
991	Pualžavuolääsjärvri	1000012335	ajoittamaton	työ- ja valmistuspaikat	pyynti-kuopat	2	7668592	3527195	122,5	130
992	Raitionmukankenttä	1000012357	moniperiodinen	asuinpaikat	ei määritelty	2	7677003	3535040	118	120
993	Kaapin-Matti	1000012358	historiallinen	asuinpaikat	lapinkentät	2	7653021	3509396	118	125
994	Paloniemi 2	1000012359	ajoittamaton	työ- ja valmistuspaikat	pyynti-kuopat	2	7666428	3525108	125	130
995	Kotkavuono	1000012360	esihistoriallinen	asuinpaikat	ei määritelty	2	7658724	3519228	118	122,5

996	Vuopioniemi	1000012361	ajoittamaton	työ- ja valmistuspaikat	pyyntikuopat	2	7661416	3520600	120	122,5
997	Vuopioniemi 2	1000012362	esihistoriallinen	asuinpaikat	ei määritelty	2	7660385	3520726	118	120
998	Vuopioniemi 3	1000012363	ajoittamaton	työ- ja valmistuspaikat	tulisijat	2	7660343	3520681	118	122,5
999	Varankiemi 2	1000012364	kivi- ja/tai pronssikautinen	asuinpaikat	ei määritelty	2	7657354	3518224	116	120
1000	Vehersaari	1000012367	esihistoriallinen	asuinpaikat	kodanpohjat	2	7644829	3517393	120	125
1001	Kenttäsaari Kankivuono	1000012372	moniperiodinen	muinajäännösrühmät	ei määritelty	2	7645529	3514818	120	125
1002	Aikion kenttä / lisäk Kenttä	1000012374	historiallinen	asuinpaikat	lapinkentät	2	7642238	3513119	135	145
1003	Vuopioniemen kenttä	1000012375	historiallinen	asuinpaikat	lapinkentät	2	7660950	3520930	118	120
1004	Ronkajärvi koillinen	1000012376	ajoittamaton	asuinpaikat	talonpohjat	2	7635201	3502507	185	190
1005	Tupavaara Nukkumajoki	1000012378	historiallinen	asuinpaikat	talonpohjat	2	7639104	3502038	220	225
1007	Lahdenperä 4	1000012385	ajoittamaton	työ- ja valmistuspaikat	pyyntikuopat	2	7675248	3533210	125	130
1008	Harjujärvi koillinen	1000012396	ajoittamaton	työ- ja valmistuspaikat	tulisijat	2	7633547	3504290	162	165
1009	Siuttajoki 1	1000012423	esihistoriallinen	asuinpaikat	ei määritelty	2	7678470	3536126	117	125
1012	Vanha Kirkkovaara	1000009071	historiallinen	taide, muistomerkit	kaiverrukset	2	7653965	3505634	145	150
1014	Kaapin-Matin vanha kenttä	1000011319	historiallinen	asuinpaikat	lapinkentät	2	7652912	3508444	118	122,5
1015	Nuoran-Juhani	1000011440	historiallinen	asuinpaikat	lapinkentät	2	7641338	3518918	120	125
1030	Jänkajärvi	1000010720	ajoittamaton	asuinpaikat	lapinkentät	2	7633702	3504389	162	165
1031	Siuttajoki 4	1000012589	ajoittamaton	työ- ja valmistuspaikat	pyyntikuopat	2	7678857	3536429	120	125

## 6 INARIJÄRVEN OSAYLEISKAAVA-ALUEEN MAHDOLLISET MUINAISJÄÄNNÖKSET

Taulukkoon on koottu tiedot Inarijärven osayleiskaava-alueen mahdollisista muinaisjäännöksistä. Liitteissä 3-14 kaava-alueen muinaisjäännösten ja irtolöytöjen sijainnit näkyvät kartalla. Tiedot perustuvat muinaisjäännösrekisteriin (30.11.2008). Inventoinnissa tarkastamattomat kohteet on merkitty kursivilla ja uudet kohteet on tummennettu.

Inv. numero	Kohdenimi	MJ-tunnus	Ajoitus	Tyyppi	Alatyyppi	Rauhoitusik.	P-koordinaatti	I-koordinaatti	Z-ala	Z-ylä
-1	Salanuora	1000012769	uusi aika	ei määritelty	ei määritelty	-	-	-		
313	Tervasaari	1000002798	historiallinen	asuinpaikat	lapinkentät	-	7647880	3550180	120	0
1016	Jurmurova	1000010722	ajoittamaton	kivirakenteet	latomukset	-	7641894	3494690	255	260
1017	Miesniemi Kanki- vuonon perä	1000011443	uusi aika	asuinpaikat	lapinkentät	-	7643062	3513313	120	130
1018	Mukkajärvi itä	1000012316	ajoittamaton	työ- ja valmistus- paikat	tulisijat	-	7635213	3511811	157	160
1019	Ala-Sieksijärvi	1000012331	esihistoriallinen	asuinpaikat	ei määritelty	-	7665048	3520153	118	123
1020	Kontionojansuu	1000012356	ajoittamaton	asuinpaikat	ei määritelty	-	7673785	3531645	120	125
1021	Mukkajärvi etelä	1000012370	ajoittamaton	asuinpaikat	ei määritelty	-	7634962	3511164	156	160
1022	Malkosaaret luode	1000012379	ajoittamaton	raaka-aineen hantapaikat	louhokset	-	7650803	3524620	120	123
1023	Ukonjärvi luode	1000012380	uusi aika	työ- ja valmistus- paikat	ei määritelty	-	7635829	3515127	120	125
1024	Selkälähti	1000012382	ajoittamaton	raaka-aineen hantapaikat	ei määritelty	-	7660537	3535576	120	123



## 7 INARIJÄRVEN OSAYLEISKAAVA-ALUEEN IRTOLÖYTÖPAIKAT

Taulukkoon on koottu tiedot Inarijärven osayleiskaava-alueen irtolöydöistä. Liitteissä 3-14 kaikkien kaava-alueen muinaisjäännösten ja irtolöytöjen sijainnit näkyvät kartalla. Tiedot perustuvat muinaisjäännösrekisteriin (30.11.2008). Inventoinnissa tarkastamattomat kohteet on merkitty kursiivilla ja uudet kohteet tummennettu.

Inv. numero	Kohdenimi	MJ-tunnus	Ajoitus	Tyyppi	Alatyyppi	Rauhoituslk.	P-koordinaatti	I-koordinaatti	Z-ala	Z-ylä
16	Nivasalo	1000002787	kivikautinen	löytöpaikat	ei määritelty	-	7648220	3501760	120	125
18	Ukonjärvi	1000002788	kivikautinen	löytöpaikat	ei määritelty	-	7633077	3517268	120	130
24	<i>Tiiaisniemi</i>	<i>1000002789</i>	<i>kivikautinen</i>	<i>löytöpaikat</i>	<i>ei määritelty</i>	-	<i>7648260</i>	<i>3551300</i>	<i>120</i>	<i>125</i>
57	Uhoniemi	1000002793	kivikautinen	löytöpaikat	ei määritelty	-	7648090	3501840	120	123
388	<i>Haapalahti</i>	<i>1000002817</i>	<i>kivikautinen</i>	<i>löytöpaikat</i>	<i>ei määritelty</i>	-	<i>7646080</i>	<i>3497810</i>	<i>137,5</i>	<i>143</i>
902	<i>Oravasalmi</i>	<i>1000008104</i>	<i>kivikautinen</i>	<i>löytöpaikat</i>	<i>irtolöytöpaikat</i>	-	<i>7645000</i>	<i>3548850</i>	<i>119</i>	<i>0</i>
903	Sarviniemi 2	1000008707	kivikautinen	löytöpaikat	irtolöytöpaikat	-	7648351	3505311	120	123
1029	Petäjaniemi	1000011945	kivikautinen	löytöpaikat	irtolöytöpaikat	-	7638865	3508928	156	163

## 8 MUUT KOHTEET

Taulukkoon on koottu tiedot Inarijärven osayleiskaava-alueen ja Inarin kirkonkylän asema-kaava-alueen sotahistoriallisista kohteista. Liitteissä 3-14 kaikkien kaava-alueen muinaisjään-  
nösten ja irtolöytöjen sijainnit näkyvät kartalla. Tiedot perustuvat muinaisjäännösrekisteriin  
(30.11.2008). Inventoinnin uudet kohteet on tummennettu.

Inv. numero	Kohdenimi	MJ-tunnus	Ajoitus	Tyyppi	Alatyyppi	Rauhoitusik	P-koordinaatti	I-koordinaatti	Z-ala	Z-ylä
474	Kivisalmi	148000474	uusi aika	ei määritelty	ei määritelty	-	7637840	3521660	120	125
1025	Martinkotajärvi (Martinjärvi)	1000012423	uusi aika	ei määritelty	ei määritelty	-	7638317	3511827	155	175
1026	Karhunpesävaara	1000012433	uusi aika	puolustusvarustukset	ei määritelty	-	7637160	3513041	160	170
1027	Karipäänjärvi	1000012434	uusi aika	ei määritelty	ei määritelty	-	7639162	3494807	275	285
1028	Korppivaara pohjoinen	1000012533	uusi aika	ei määritelty	ei määritelty	-	7642270	3512962	138	143
1032	Korppioja lounas	1000012754	uusi aika	ei määritelty	ei määritelty	-	7647967	3500446	133	138

Alla olevaan taulukkoon on koottu tiedot Inarijärven osayleiskaava-alueen muista kohteista. Niitä ei ole muinaisjäännösrekisterissä, sillä niillä ei ole muinaisjäännöksen statusta. Näiden kohteiden sijoittumisesta kaava-alueelle ei ole laadittu erillistä karttaa.

No	Kohdenimi	Tyyppi	P-koordinaatti	I-koordinaatti	Z
1	Mukkajärvi koillinen savottakohde	kämpän jäännökset	7634946	3511159	160
2	Mukkajärvi etelä savottakohde I	kämpän ja ulkorakennuksen jäännökset	7634955	3511157	160
3	Mukkajärvi etelä savottakohde II	kämpän jäännökset	7634997	3511073	160
4	Rovajärvi länsi savottakohde	kämpän jäännökset	7645115	3490918	189
5	Alajärvenlampi pohjoinen savottakohde	kämpän jäännökset I kämpän jäännökset II	7633114 7633116	3507323 3507267	164 164
6	Alajärvi koillinen	uuden ajan leiri/kalastus paikan jäännökset kellarin tai rinnekammin jäännökset	7632409 7632409	3506558 3506558	162 162

# Inari 11 Alakoski pohjoinen

## Muinaisjäännösrekisteritunnus 148010011

**Muinaisjäännöstyyppi:** asuinpaikat

**Alatyyppi:** ei määritelty

**Laji:** kiinteä muinaisjäännös

**Ajoitus:** esihistoriallinen

**Lukumäärä:** 1

**Rauhoitusluokkaehdotus:** 2

**Tilätiedot:** 148-402-0153-0001, 148-893-0014-0001, 148-893-0101-0001

**Peruskartta:** 384101 Inari

**Koordinaatit:** p = 7647369, i = 3500522, z ala = 120, z ylä = 125

**Koordinaattiselite:** GPS-koordinaatti kvartsi-iskosten löytöpaikasta

**Aiemmat tutkimukset:** Ilmari Itkonen 1910, kartoitus; Sakari Pälsi 1929, tarkastus; Aarni Erä-Esko ja Liisa Pesonen 1972, inventointi; Aki Arponen 1990, inventointi

**Aiemmat löydöt:** KM 4993 liuskeveitsi, KM 18889:1-2 kvartsi- ja kvartsiitti-iskos, KM 26241:1-4 asuinpaikkalöytöjä

### Inventointi 2008

**Löydöt:** KM 37675:1-2 kvartsi-iskoksin ja kvartsi-iskoksia

**Kartat:** Peruskarttaote 1:5000

**Negatiivit:** F145340

**Digitaaliset valokuvat:** DG201

### Kohdekuvaus

Kohde sijaitsee Inarin kirkosta 1,2 km länsiluoteeseen, Juutuanjoen sillan länsipuolella. Alakoski (Vyelemuškuoškä) on Juutuanjoessa viimeinen koski ennen joen yhtymistä Inarijärveen. Asuinpaikka sijaitsee Alakosken pohjoisrannalla, osin veteen sortuneen törmän reunalla. Koillis-luodesuuntaisen löytöalueen pituus on yli 450 m ja leveys noin 30 m. Alueen maaperä on kivistä moreenia ja kasvillisuus mänty- ja koivuvaltaista kangasmetsää. Juutuanjoen rannoilla kasvaa myös pajua, katajia ja heiniä.

### Tutkimukset




Alueen länsilounaispäästä (GPS 1), Paldaniuksen huvilan itäpuolelta, lammen ja joen väliseltä kapealta kannakselta kauppias Matti Sarre löysi vuosisadan alussa liuskeveitsen (KM 4993). Itkonen (1913:8) mainitsi vuoden 1910 kartoituksen yhteydessä Juutuanjoen pohjoispuolella sijaitsevan tulisijarivin. Pälsi tarkasti paikan vuonna 1929, mutta ei löytänyt mitään. Vuoden 1972 inventoinnin aikana Erä-Esko ja Pesonen poimivat virkatalon ja huvilan väliseltä polulta kvartsi- ja kvartsiittia 30 m matkalta (KM 18889). Arponen löysi vuoden 1990 inventoinnissa kohteen itäkoillisesta (GPS 2), Metsähallituksen entisen virkatalon ja maantien puolesta välistä, joen syömän törmän päältä muutamia kvartseja (KM 26241).

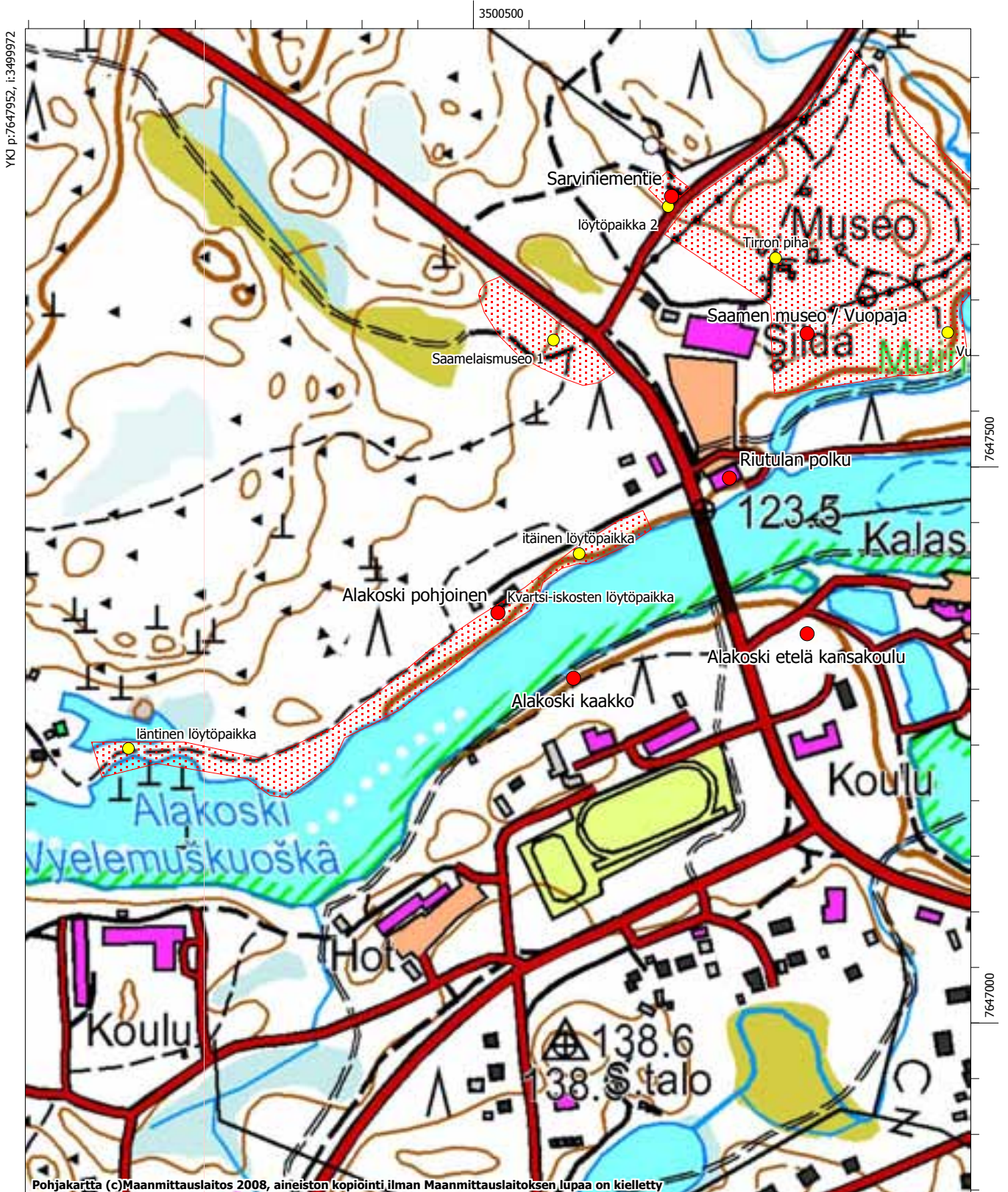
Vuoden 2008 inventoinnissa kohde tarkastettiin, sillä uuden Inarin kirkonkylän asemakaavan mukaan paikalle on kaavoitettu retkeilyn ja luontomatkailun tukikohta-alue. Metsähallituksen entisen virkatalon pihalta, asuinrakennuksen lounaispään etelänurkan ja osin veteen sortuneen, jyrkän rantatörmän välistä, löytyi kvartsi-iskoksia maalämpöputken kaivannosta (GPS 3, kuvataulu 1). Juutuanjoen rantaa inventoitiin Paldaniuksen huvilan itäpuolelle, lammen ja joen väliselle kapealle kannakselle saakka. Muutamiin, kivikautiselle asutukselle suotuisiin tasanteisiin tehtiin rannalla kulkevan polun ympäristöön koepistoja, mutta ne olivat löydöttömiä. Kohde ei vaikuta laajalta, yhtenäiseltä asuinpaikkapinnalta, vaan asutuksen jäännökset muodostavat rantatörmälle pesäkkeitä. Suurin osa asuinpaikkaa lienee sortunut jokeen.

Muinaisjäännöksen kohdalle asemakaavassa merkityn RM-varauksen vuoksi muinaisjäännöksen laajuus on selvitettävä tarkemman kaavasuunnittelun yhteydessä.

# INARI 11 Alakoski pohjoinen 148 010 011

Inarijärven yleiskaava-alueen ja Inarin kirkonkylän asemakaava-alueen arkeologinen inventointi. Eija Ojanlatva 2008. Museovirasto ja Metsähallitus.

-  muinaisjäännöksen arvioitu laajuus
-  kiinteä muinaisjäännös, koordinaattipiste (Museoviraston ylläpitämä muinaisjäännösrekisteri)
-  kiinteään muinaisjäännökseen kuuluva erilliskohde



MK 1:5000

YKJ p:7646903, i:3500822

# Inari 12 Alakoski etelä kansakoulu

## Muinaisjäännösrekisteritunnus 148010012

**Muinaisjäännöstyyppi:** asuinpaikat

**Alatyyppi:** ei määritelty

**Laji:** kiinteä muinaisjäännös

**Ajoitus:** ajoittamaton

**Lukumäärä:** 1

**Rauhoitusluokkaehdotus:** 3

**Tilatiedot:** 148-402-0026-0000

**Peruskartta:** 384101 Inari

**Koordinaatit:** p = 7647350, i = 3500800, z ala = 120, z ylä = 125

**Koordinaattiselite:** Inarin entisen kansakoulun piha

**Aiemmat tutkimukset:** Ilmari Itkonen 1910, tarkastus; Ilmari Itkonen & T. Itkonen 1910, kartoitus; Ilmari Itkonen & T. Itkonen 1914, kartoitus; Sakari Pälsi 1929, kaivaus; Jarmo Kankaanpää 1988, inventointi

**Aiemmat löydöt:** KM 9125 kvartsikaavin ja –iskoksia, palanutta luuta

### Inventointi 2008

**Löydöt:** -

**Kartat:** Peruskarttaote 1:10000

**Negatiivit:** F145348:1-3

**Digitaaliset valokuvat:** DG194

### Kohdekuvaus

Inarin entinen kansakoulu sijaitsee Inarin kirkosta 750 m luoteeseen, Inarin kirkonkylällä, Juutuanjoen suun eteläpuolella ja Juutuanjoen ylittävän sillan kaakkoispuolella. Alakoski (Vyelemuškuoškä) on Juutuanjoen viimeisin koski Inarin kirkonkylän kohdalla ennen kuin se yhtyy Inarijärveen. Entisen kansakoulun paikalle on rakennettu Inarin ala-aste ja sen itä- eli rannan puolelle asuntola. Muita ulkorakennuksia ei enää ole. Kohteen maaperä on muokattu.





### Tutkimukset

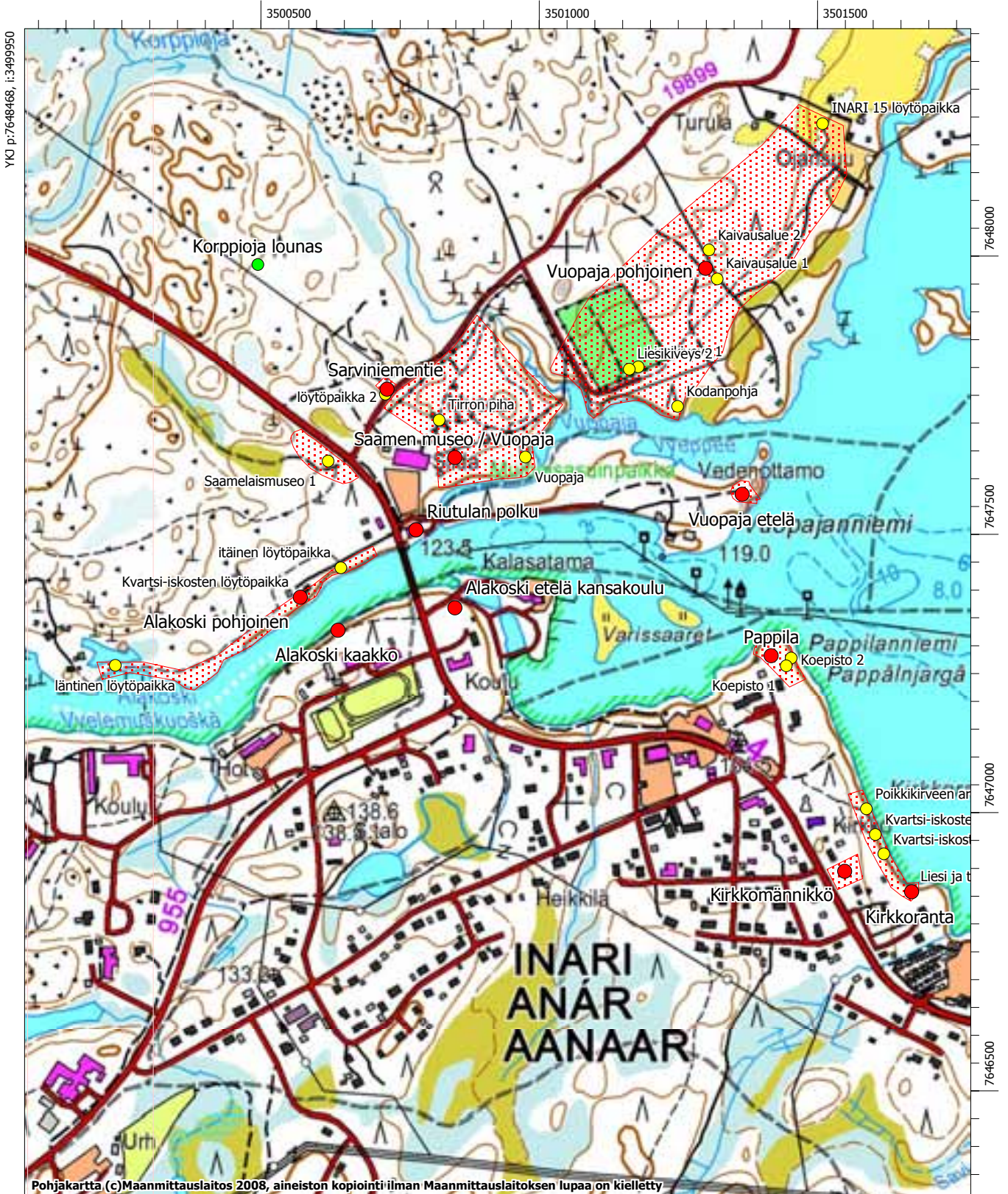
Ilmari Itkosen tarkastuksessa vuonna 1910 Alakosken etelärannalta löytyi 7 kivettyä tulisijaa ja yksi kodanpohjaksi tulkittu painauma. Myöhemmin Itkonen (1913) mainitsee liesiä löytyvän ainakin 13. Toivo Itkosen vuonna 1914 piirtämän kartan mukaan liesiä on paikalla sijainnut yli 20. Pälsi tutki vuonna 1929 yhden lieden, joka sijaitsi koulun aidasta 58 m itäkaakkoon (ilmeisesti T. Itkosen karttojen liesi d). Liedestä löytyi vain nokea, mutta Pälsi havaitsi kirkolle menevän tien ja järven välistä palaneen hiekan alueen, ja paikkaa kaivaessaan hän löysi palanutta luuta sekä kvartsikaapimien ja –iskoksia (KM 9125). Vuoden 1988 inventoinnissa Kankaanpää totesi koulun pihaa tasoitetun ja havaitsi alkuperäistä maanpintaa säilyneen ainoastaan alueen pohjoiskärjessä, venesatamaan vievän tien eteläpuolella.

Vuoden 2008 inventoinnissa todettiin vuonna 1988 havaittu koskematon maanpinta muokatuksi koepistojen avulla. Ilmeisesti pohjoisterassin reunaan on muokattu kalasatamaan vievän tien levennyksen yhteydessä. Sen sijaan koulun aitauksen eteläpuolisella, osin entiseen ojauomaan sortuneella hiekkatörmällä havaittiin muutamia palaneita kiviä ja palanutta hiekkaa. Näiden havaintojen iästä on vaikea sanoa mitään, sillä törmällä on paljon uusien nuotiokiveysten jäännöksiä. Asuinpaikka on ilmeisesti täysin tuhoutunut, sillä törmällä sijaitsevan Inarin ala-asteen (entinen kansakoulu) pihaa on vuoden 1988 inventoinnin jälkeen vielä laajennettu, tasoitettu ja soritettu.

# INARI 12 Alakoski etelä kansakoulu 148 010 012

Inarijärven yleiskaava-alueen ja Inarin kirkonkylän asemakaava-alueen arkeologinen inventointi. Eija Ojanlatva 2008. Museovirasto ja Metsähallitus.

-  muinaisjäännöksen arvioitu laajuus
-  kiinteä muinaisjäännös, koordinaattipiste (Museoviraston ylläpitämä muinaisjäännösrekisteri)
-  kiinteään muinaisjäännökseen kuuluva erilliskohde
-  mahdollinen muinaisjäännös



MK 1:10000

YKJ p:7646369, i:3501650

# Inari 13 Saamen museo / Vuopaja

## Muinaisjäännösrekisteritunnus 148010013

**Muinaisjäännöstyyppi:** asuinpaikat

**Alatyyppi:** ei määritelty

**Laji:** kiinteä muinajäännös

**Ajoitus:** kivikautinen

**Lukumäärä:** 1

**Rauhoitusluokkaehdotus:** 2

**Tilätiedot:** 148-402-0025-0022, 148-402-0025-0023, 148-893-0101-0009

**Peruskartta:** 384101 Inari

**Koordinaatit:** p = 7647620, i = 3500800, z ala = 121, z ylä = 128

**Koordinaattiselite:** Saamen museo –nimisen kohteen keskikoordinaatit

**Aiemmat tutkimukset:** Ilmari Itkonen 1909, kaivaus; Sakari Päläsi 1929, kaivaus; Aimo Kehusmaa & Eeva Väänänen 1965, tarkastus; Christian Carpelan 1966, tarkastus; Aarni Erä-Esko ja Liisa Pesonen 1972, inventointi; Markku Torvinen 1983, kaivaus; Esa Suominen 1984, kaivaus; Aki Arponen 1987-88, kaivaus; Jarmo Kankaanpää 1988, inventointi; Aki Arponen 1990, tarkastus; Sirkka-Liisa Seppälä 1991-1994, kaivaus

**Aiemmat löydöt:** KM 5471:7-10 asuinpaikkalöytöjä, KM 6586:3 hohkakivipala, KM 9012 kiviaseen pintalohkelma ja saviastianpala, KM 9125:1-10 asuinpaikkalöytöjä, KM 16821 asuinpaikkalöytö, KM 18244 asuinpaikkalöytö, KM 18880:1-2 asuinpaikkalöytöjä, KM 22220:1-98 asuinpaikkalöytöjä, KM 22443:1-303 asuinpaikkalöytöjä, KM 23716, KM 23716 asuinpaikkalöytöjä, KM 23717:1-3 asuinpaikkalöytöjä, KM 24364 asuinpaikkalöytöjä, KM 24365 asuinpaikkalöytöjä, KM 26238:1-8 asuinpaikkalöytöjä, KM 27205 asuinpaikkalöytöjä, KM 27808 kivi- ja varhaismetallikautisia asuinpaikkalöytöjä, KM 27809 kivi- ja varhaismetallikautisia asuinpaikkalöytöjä, KM 28364 asuinpaikkalöytöjä, KM 28365 asuinpaikkalöytöjä

### Inventointi 2008

**Löydöt:** -

**Kartat:** Peruskarttaote 1:5000

**Negatiivit:** -

**Digitaaliset valokuvat:** -

### Kohdekuvaus

Saamen museon / Vuopajan kivikautinen asuinpaikka sijaitsee Inarin kirkosta 1 km pohjoiseen, Juutuanjoen pohjoisrannalla, nykyisen Saamelaismuseo Siidan ympäristössä. Kohde on tutkimushistoriallisesti jaettu läntiseen Saamen museoon ja itäiseen Vuopajaan. Saamen museon alakohteita on Utsjoen maantien länsipuolella, nykyisen Siidan kohdalla (GPS 6) ja sen ympäristössä sekä ulkomuseoalueella, niin sanotussa Tirron pihassa (GPS 4). Pienialainen Vuopajan kohde (GPS 5) sijaitsee itäisimmässä niemessä, matalalla rantatörmällä ja sen yläpuolella kohoavan jyrkän rinteen päällä. Kohde Vuopaja on kokonaan tutkittu ja sen kohdalla on ulkomuseon kalastajasaamelainen asuinpaikka.

### Tutkimukset

Alueella on tehty arkeologisia tutkimuksia vuodesta 1909 alkaen, jolloin Ilmari Itkonen tutki Vuopajan länsipuolisella rantatörmällä havaitsemaansa asumuksen perustaa. Kyseessä oli nelikulmainen, pitkänomainen vallillinen kodanpohja, jonka lattia oli ladottu mukulakivistä ja jonka nurkassa sijaitsi tulisija. Kaivauksista löytyi kvartseja, palanutta luuta, keramiikkaa ja hiotun kiviesineen pala (KM 5471). Kodanpohja on rekonstruoitu alkuperäiselle paikalleen Siidan ulkomuseoalueella. Stipendiaattikertomuksessaan Itkonen (1910:10-11) mainitsee paikalla sijaitsevan vielä kaksi kodanpohjaa, jotka sijaitsevat tutkitusta kodanpohjasta 60 m ja 90 m länteen. Lisäksi näiden eteläpuolella sijaitsee kolme muuta syvennystä. Vuonna 1913 Itkonen mainitsee alueelta 3 varmaa (1-3) ja kaksi epävarmaa (4-5) kodanpohjaa sekä kaksi uutta syvennystä (6-7). Tässä vaiheessa yksi kolmesta syvennyksestä eli epävarmasta kodanpohjasta on jäänyt pois. Stipendiaattikertomuksen karttojen yhteyteen on ilmeisesti myöhemmin liitetty kolmas kartta, johon on lisätty yksi kodansija (8).

Valokuvien ja karttojen perusteella Toivo Itkonen tutki Vuopajassa vuonna 1914 kaksi vallillista (I. Itkosen kohteet 6-7) ja yhden vallittoman kodanpohjan (I. Itkosen kodanpohja 8) sekä "paistinkuopan". Ne on liitetty kohteeseen Inari 60 Riutulan polku, mutta kartan perusteella kodanpohjat ovat sijainneet Vuopajan niemen pohjukassa eivätkä Juutuanjoen rannalla, mihin ne on sijoitettu I. Itkosen kartassa. Vallillisista ko-

danpohjista löytyi kvartsi-iskoksia ja pii-iskos (KM 6586:1-2) ja vallittomasta kodanpohjasta hohkakiven pala (KM 6586:3).

Vuonna 1929 Pälsi kaivoi Vuopajassa I. Itkosen tutkiman kodansijan 1 ympäristöä ja löysi sieltä mm. kampaleimakoristeista keramiikkaa ja pari hiointa (KM 9125:1-10). Vuonna 1965 Kehusmaa ja Väänänen poimivat muutamia kvartseja Saamen museon alueelta, mutta niiden tarkka löytöpaikka ei ole selvillä. Vuonna 1966 Carpelan keräsi tarkastuksen yhteydessä alueelta kvartseja, jotka luettelotiin vasta vuonna 1984. Vuoden 1972 inventoinnin yhteydessä Erä-Esko ja Pesonen löysivät alueelta kvartsi-iskoksia sekä useita kodanpohjia. 1970-luvulla alueella ovat tehneet tarkastuksia myös Markku Torvinen ja Ari Siiriäinen. Vuonna 1983 Torvinen kaivoi Utsjoen tien länsipuolella sijaitsevan Saamen museon alakohteen ja vuonna 1984 Suominen museon eteläpuolella olevan hiekkakuopan reunalla ja suunnitellun museon kohdalla.

Alueella on tehty laajoja kaivauksia ja kartoituksia vuosina 1987-1994 ennen saamelaismuseo Siidan rakentamista. Niissä on todettu runsaasti kivi- ja metallikautisia asuinpaikkajäännöksiä, muun muassa kymmenkunta asumusjäännöstä, nelisenkymmentä tulisijaksi tulkittua kiveystä tai kuoppaa sekä kymmenen runsaasti palanutta luuta sisältynyttä kuoppaa.

Tutkimusten perusteella vanhimmat asutuksen merkit, muun muassa suuri tulisija ja kolme purupihkalöytöä, ajoittuvat purupihkasta teetettyjen radiohiiliajoitusten perusteella lähes 10 000 vuoden taakse, varhaismesoliittiselle ajalle. Esiinelöytöjen, keramiikan ja radiohiiliajoitusten mukaan alueella on myöhemmin kivi- ja varhaismetallikaudella oleskeltu useaan eri otteeseen. Nykyisen Siidan kohdalla on tutkimusten perusteella ollut myös rautakauden lopulla tai keskiajalla asutusta, joka liittyy seudun varhaiseen saamelaisväestöön.





Muinaisjäännös on lounaisosistaan tuhoutunut soranoton ja rakentamisen takia, mutta Siidan itäpuolisella muinaisella rantaterassilla erottuu metsämaastossa edelleen hyvin säilyneenä kymmenkunta asumuspohjaa ja parikymmentä kuoppaa. Saamen museon ja Vuopajan asuinpaikka on maakunnallisesti merkittävä muinajäännös, joka tulee ehjiltä osiltaan säilyttää sellaisenaan.

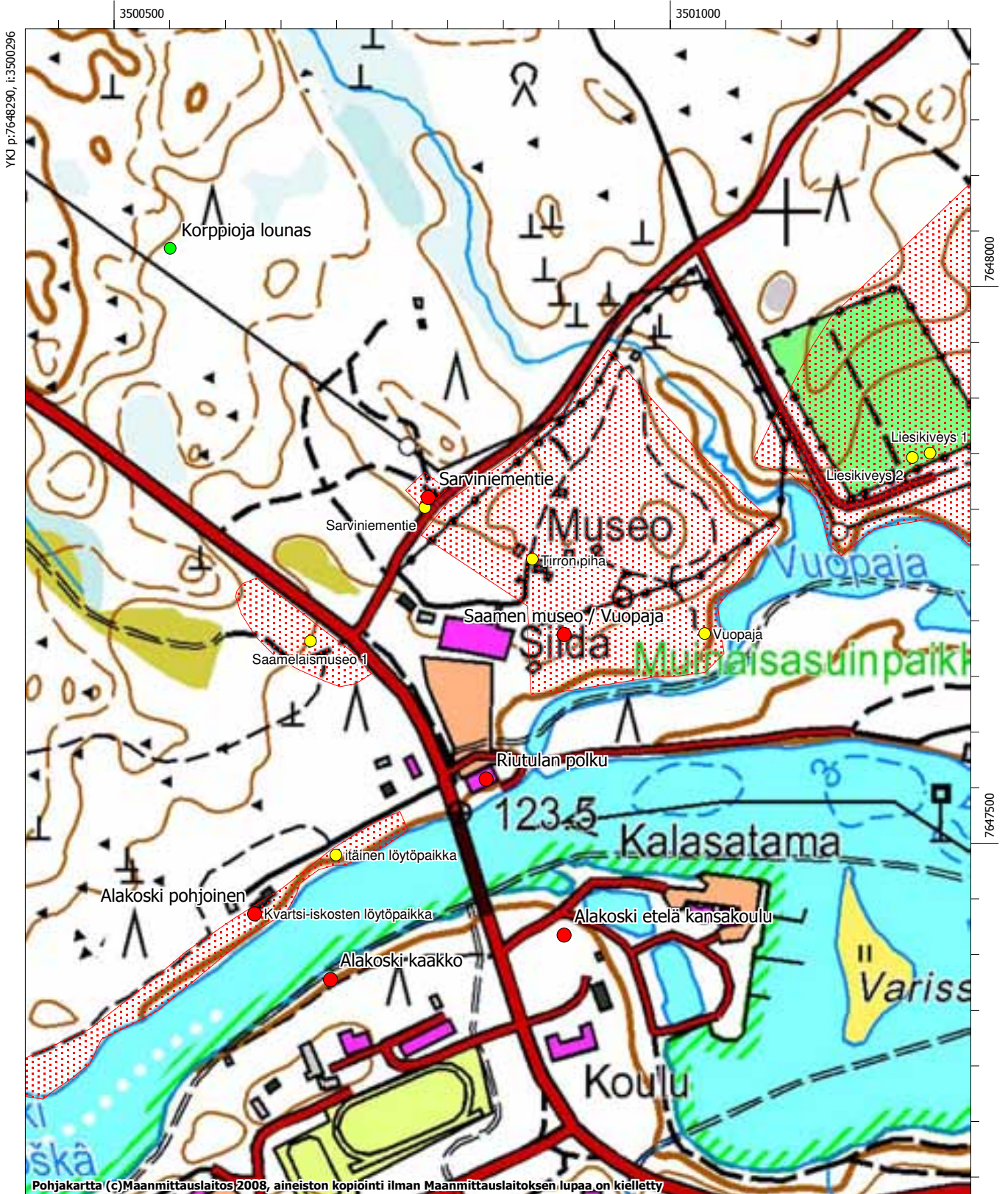
Vuoden 1994 tutkimusten perusteella muinajäännöksen rajausta on muutettu. Kaavoituksessa on huomioitava täten myös Utsjoen tien länsipuolella sijaitseva erillialue, jota on tutkittu vuonna 1983.



# INARI 13 Saamen museo/ Vuopaja 148 010 013

Inarijärven yleiskaava-alueen ja Inarin kirkonkylän asemakaava-alueen arkeologinen inventointi. Eija Ojanlatva 2008. Museovirasto ja Metsähallitus.

-  muinaisjäännöksen arvioitu laajuus
-  kiinteä muinaisjäännös, koordinaattipiste (Museoviraston ylläpitämä muinaisjäännösrekisteri)
-  kiinteään muinaisjäännökseen kuuluva erilliskohde
-  mahdollinen muinaisjäännös



MK 1:5000

YKJ p:7647240, i:3501146

# Inari 14 Vuopaja pohjoinen

## Muinaisjäännösrekisteritunnus 148010014

**Muinaisjäännöstyyppi:** muinaisjäännösryhmät

**Alatyyppi:** ei määritelty

**Laji:** kiinteä muinaisjäännös

**Ajoitus:** moniperiodinen

**Lukumäärä:** 4

**Rauhoitusluokkaehdotus:** 1

**Tilätiedot:** 148-402-0023-0034, 148-402-0025-0023, 148-402-0009-0001, 148-402-0009-0005, 148-402-0009-0007, 148-402-0009-0008, 148-402-0009-0009

**Peruskartta:** 384101 Inari

**Koordinaatit:** p = 7648060, i = 3501250, z ala = 120, z ylä = 130

**Koordinaattiselite:** keskikoordinaatit

**Aiemmat tutkimukset:** Ilmari Itkonen 1910, kaivaus; 1972 Aarni Erä-Esko ja Liisa Pesonen, inventointi; Ari Siiriäinen 1976-77, tarkastus; Markku Torvinen 1983, tarkastus; Jarmo Kankaanpää 1988, inventointi; Aki Arponen 1991, tarkastus; Sirkka-Liisa Seppälä 1992, tarkastus; Sirkka-Liisa Seppälä 1993, kaivaus; Sirkka-Liisa Seppälä 1994, tarkastus

**Aiemmat löydöt:** KM 5670 palanutta luuta, KM 10479 kivikirves, KM 18881 asuinpaikkalöytö, KM 18983 liuske-esineen katkelma, KM 20841:1-5 asuinpaikkalöytöjä, KM 21437:1-8 asuinpaikkalöytöjä, KM 22574:1-2 kvartsiittikaavin- ja iskos, KM 24305, KM 26700 asuinpaikkalöytö, KM 27810 varhaismetalli- ja kivikautisia asuinpaikkalöytöjä

### Inventointi 2008

**Löydöt:** KM37676:1-2 kivilaji- ja kvartsi-iskoksia

**Kartat:** Peruskarttaote 1:5000

**Negatiivit:** F145354, F145378:1-2

**Digitaaliset valokuvat:** DG188:1-4

### Kohdekuvaus

Vuopaja pohjoisen laaja, moniperiodinen asuinpaikka sijaitsee 1 km Inarin kirkosta pohjoiskoilliseen, Vuopajan (Vyeppee) pohjoisrannalla ja Korppiojansuun itäpuolella, ja se ulottuu aina hautausmaan länsipuoliselta tieltä lähes Turulan taloon saakka. Alueen keskellä erottuu selväpiirteinen ja korkea muinaisrantaterassi (129-130 m mpy), jonka alapuolelle on kerrostunut matalia rantavalleja. Alueella on todettu inventoinneissa ja koekaivauksissa laaja kivi- ja varhaismetallikautinen asuinpaikka, pitkänomaisia kuopanteita, pyyntikuoppa, liesikiveyksiä ja kodanpohja. Kohteeseen on yhdistetty seuraavat muinaisjäännökset tai löytöpaikat: Turula (Inari 15), Hautausmaan koillisnurkka (Inari 132) ja Hautausmaa etelä (Inari 352). Alueen maaperä on hiekkaa ja kasvillisuus on pääasiassa kuivaa kangasmetsää.

### Tutkimukset

Ilmari Itkonen havaitsi vuonna 1909 Vuopajan pohjoisrannalla, hautausmaan kaakkoispuolella sijaitsevalla matalalla kummalla pitkulaisia kuopanteita, joiden lukumäärän hän vuonna 1910 tarkensi kuuteen. Samana vuonna hän ilmoitti yhtä "kuoppakumpua tunnustellessaan" löytäneensä siitä ladotun kiveyksen, hiiltä, kvartsin ja piin sirpaleita ja palanutta luuta (KM 5670).

Erä-Esko ja Pesonen löysivät vuonna 1972 hautausmaan lounaiskulman ja rannan väliseltä tieltä kvartsiitti-iskos ja kvartsi-iskoksia, joita poimittiin myös polulta hautausmaan kaakkoispäästä sähkölinjojen kohdalta sekä itäpuolelta tietä, kaikki suunnilleen 120 m korkeuskäyrän tuntumasta. Isäntä Mikko Turunen oli lisäksi ilmoittanut heille, että hän oli löytänyt hautausmaan kaakkoispuolella sijaitsevasta talosta noin 100 m koilliseen tulisijoja, joista yhdestä oli löytynyt reikäkivi. Esineen oli vienyt Manne Riipinen joko Maaveden tai Pieksämäen museoon. Erä-Esko ja Pesonen tarkastivat myös kohteen Turula (Inari 15 a-b) (GPS 7), josta Matti Turunen oli löytänyt vuonna 1936 peltoa kyntäessään liuskekirveen auran viillon syvyydestä sekä kivetyn lieden (kartassa Inari 15 löytöpaikka). Kohde sijaitsee hautausmaan itälaidalta noin 470 m koilliseen, noin 100 m etäisyydellä järven rannasta. Kohde on sittemmin liitetty kohteeseen Vuopaja pohjoinen.

Vuosina 1976-77 Siiriäinen suoritti pintatarkastuksia Vuopajan alueella, jolloin hän löysi mesoliittista kiviesineistöä ja simpukankuoria (KM 20841 ja KM 21437) noin 150 m hautausmaan koillisnurkasta itään

(kartassa Kaivausalue 2). Kohde sai nimen Hautausmaan koillisnurkka (Inari 132). Vuonna 1983 Torvinen löysi kvartsikaapimien ja -iskoksia hautausmaan lounaiskärjen eteläpuolelta, vanhan Utsjoen polun laidalta. Kohde sai nimen Vuopaja, hautausmaa etelä (Inari 352). Molemmat kohteet on sittemmin liitetty kohteeseen Vuopaja pohjoinen.

Vuonna 1988 Kankaanpää löysi kvartsi-iskoksia (KM 24305) hautausmaan eteläpuolisen tien ja hautausmaan aidan väliseltä alueelta hautausmaan portin itäpuolelta sekä hautausmaan pohjoisosasta, läheltä 129 m korkeuskäyrän reunaan. Kankaanpää totesi silloisen sähkölinjan alla olevan kummun ympäristössä sijaitsevan useita epämääräisiä painanteita. Lisäksi hän havaitsi painanteita hautausmaan lounaisnurkan eteläpuolisessa kummussa.

Vuopajan alueella ovat tarkastuksia tehneet lisäksi Arponen vuonna 1991 sekä Seppälä vuosina 1992 ja 1994. Vuonna 1993 Seppälä suoritti kohteessa koekaivaukset kahdessa eri paikassa (GPS 8 ja GPS 9), sillä muinaisjäännösalueen poikki, noin 150 m hautausmaan itäreunasta itään suunniteltiin rakennettavaksi pohjoisluode-eteläkaakko-suuntainen tilustie. Koekaivauksessa alueella todettiin olevan runsaasti mesoliittisia ja varhaismetallikautisia asuinpaikkajäännöksiä.




Asuinpaikkalöytöjä on siis otettu talteen hyvin laajalta alueelta hautausmaan lounais-, etelä- ja kaakkoispuolelta tien ja polku-urien kohdalta. Vuoden 2008 inventoinnissa löytyi muinaisjäännösalueen lounaisosasta, hautausmaalta kaksi liesikiveystä ja Vuopajan rannasta kodanpohja (kuvataulu 2). Muinaisjäännös olisi merkittävä kaavaan aluerajauksena sen merkittävyyden ja laajuuden vuoksi. Muinaisjäännöksen koillisosan kohdalle kaavassa osoitettu AP-varaus (pientalovaltainen asuinalue) tulisi poistaa muinaisjäännöksen kodalta.

*Vuonna 2008 havaitut rakenteet:*

- Liesikiveys 2 (GPS 12) sijaitsee hautausmaan pääportista noin 17 m koilliseen, ensimmäisellä poikkikäytävällä ja liesikiveys 1 on noin 15 m sen itäpuolella (GPS 11). Liesistä erottui kuluneella hiekkikäytävällä alle yhden neliömetrin alueella rikkipalaneita kiviä sekä palanutta hiekkaa.
- Lisäksi Vuopajan pohjoisrannalta, noin 25 m rannasta pohjoiseen ja noin 108 m hautausmaan portista kaakkoon havaittiin vallillinen kodanpohja (GPS 10), jota etelä-, itä- ja pohjoisreunalla ympäröi noin 1 m leveä ja 0,6 m korkea valli. Muodoltaan se on lähinnä kuusikulmainen, ja sen halkaisija on noin 4,4 m. Kodanpohjan keskellä on liesikiveys, jonka länsipuolelle tehdystä koepistosta löytyi kvartsi-iskoksia, hiiltä, palaneita kiviä ja hiekkaa. Lieden koko on 1 m x 0,8 m ja korkeus 0,3 m.

# INARI 14 Vuopaja pohjoinen 148 010 014

Inarijärven yleiskaava-alueen ja Inarin kirkonkylän asemakaava-alueen arkeologinen inventointi. Eija Ojanlatva 2008. Museovirasto ja Metsähallitus.

-  muinaisjäännöksen arvioitu laajuus
-  kiinteä muinaisjäännös, koordinaattipiste (Museoviraston ylläpitämä muinaisjäännösrekisteri)
-  kiinteään muinaisjäännökseen kuuluva erilliskohde



# Inari 16 Nivasalo

## Muinaisjäännösrekisteritunnus 1000002787

**Muinaisjäännöstyyppi:** löytöpaikat

**Alatyyppi:** irtolöytöpaikat

**Laji:** irtolöytö

**Ajoitus:** kivikautinen

**Lukumäärä:** 1

**Rauhoitusluokkaehdotus:** ei määritelty

**Tilatiedot:** 148-402-0008-0006

**Peruskartta:** 384101 Inari

**Koordinaatit:** p = 7648220, i = 3501760, z ala = 120, z ylä = 125

**Koordinaattiselite:** arvioitu löytöpaikka

**Aiemmat tutkimukset:** Aarni Erä-Esko ja Liisa Pesonen 1972, inventointi; Jarmo Kankaanpää 1988, inventointi

**Aiemmat löydöt:** KM 13417 poikkikirves, KM 18892 kvartsi-iskos

### Inventointi 2008

**Löydöt:** -

**Kartat:** Peruskarttaote 1:10000

**Negatiivit:** -

**Digitaaliset valokuvat:** DG189

### Kohdekuvaus

Nivasalon tila sijaitsee Inarin kirkosta 1,3 km pohjoiskoilliseen, Inarijärven Juutuanvuonon pohjoisrannalla, Inarijärven laskevan Uhuojan itäpuolella, Uhuniemen länsirannalla. Poikkikirveen löytöpaikka sijaitsee Nivasalon tilan päärakennuksesta noin 100 m koilliseen, pellon laidassa olevan kivikkokumpareen länsireunalla. Kohteen maaperä on hiekkainen, entinen pelto ja paikalla kasvaa heinää, koivuja ja istutettuja kuusia.





### Tutkimukset

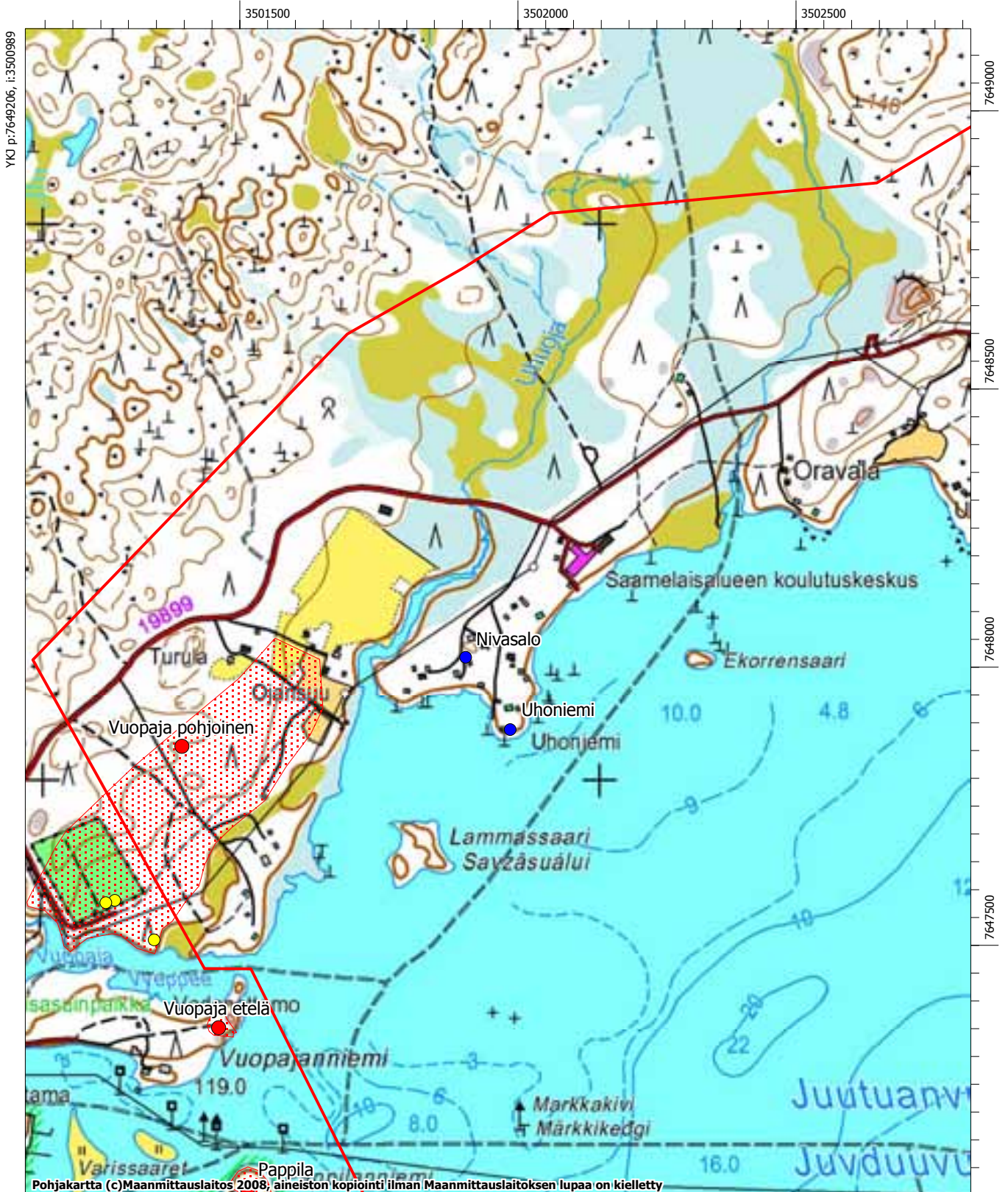
Oskari Nivasalo löysi vuonna 1954 kotipellostaan poikkikirveen. Vuonna 1972 kohteen tarkastuksessa paikalta löytyi lisäksi epämääräinen kvartsi-iskos, muttei mitään kiinteään muinaisjäännökseen viittaavaa. Tuolloin Nivasalo kertoi isänsä löytäneen paikalta myös reikäkiven tievan nokasta, talosta itään olevan kumpareen nokasta. Vuoden 1988 inventoinnissa paikalta ei havaittu mitään, sillä pelto ei enää ollut käytössä.

Myöskään vuoden 2008 inventoinnissa ei alueelta löytynyt mitään kiinteään muinaisjäännökseen viittaavaa. Pelto ei ole käytössä ja se kasvaa heinikkoa. Arvioidun löytöpaikan eteläpuolelle on myös rakennettu kaksi kesämökkiä. Hiekkapohjaisella pellolla on voinut olla kivikautistakin asutusta, mutta pellon muokkaus on varmasti tuhonnut siinä olleet kiinteät muinaisjäännökset.

# INARI 16 Nivasalo 100 000 2787

Inarijärven yleiskaava-alueen ja Inarin kirkonkylän asemakaava-alueen arkeologinen inventointi. Eija Ojanlatva 2008. Museovirasto ja Metsähallitus.

-  muinaisjäännöksen arvioitu laajuus
-  kiinteä muinaisjäännös, koordinaattipiste (Museoviraston ylläpitämä muinaisjäännösrekisteri)
-  kiinteään muinaisjäännökseen kuuluva erilliskohde
-  löytöpaikka



MK 1:10000

YKJ p:7647107, i:3502689

# Inari 18 Ukonjärvi

## Muinaisjäännösrekisteritunnus 1000002788

**Muinaisjäännöstyyppi:** löytöpaikat

**Alatyyppi:** irtolöytöpaikat

**Laji:** irtolöytö

**Ajoitus:** kivikautinen

**Lukumäärä:** 1

**Rauhoitusluokkaehdotus:** ei määritelty

**Tilatiedot:** 148-893-0013-0001

**Peruskartta:** 383206 Rahajärvi

**Koordinaatit:** p = 7633077, i = 3517268, z ala = 120, z ylä = 130

**Koordinaattiselite:** arvioitu löytöpaikka

**Aiemmat tutkimukset:** Aarni Erä-Esko ja Liisa Pesonen 1972, inventointi; Jarmo Kankaanpää 1988, inventointi

**Aiemmat löydöt:** KM 5471 tuura

### Inventointi 2008

**Löydöt:** -

**Kartat:** Peruskarttaote 1:10000

**Negatiivit:** -

**Digitaaliset valokuvat:** -

### Kohdekuvaus

Kivituuran löytöpaikka sijaitsee Inarin kirkosta noin 21 km kaakkoon, Inarin ja Ivalon välissä sijaitsevan Ukonjärven koilliseen pistävän Ukonperä-nimisen lahden etelärannalla. Tarkka löytöpaikka ei ole tiedossa, mutta verifikaatin perusteella se sijoittuu noin 1 km Kirakkakönkään itäpuolelle, paikkaan, jota kutsuttiin Salmenniemeksi. Alueen maaperä on hyvin kivistä moreenia ja kasvillisuus on kuivaa kangasmetsää.

### Tutkimukset

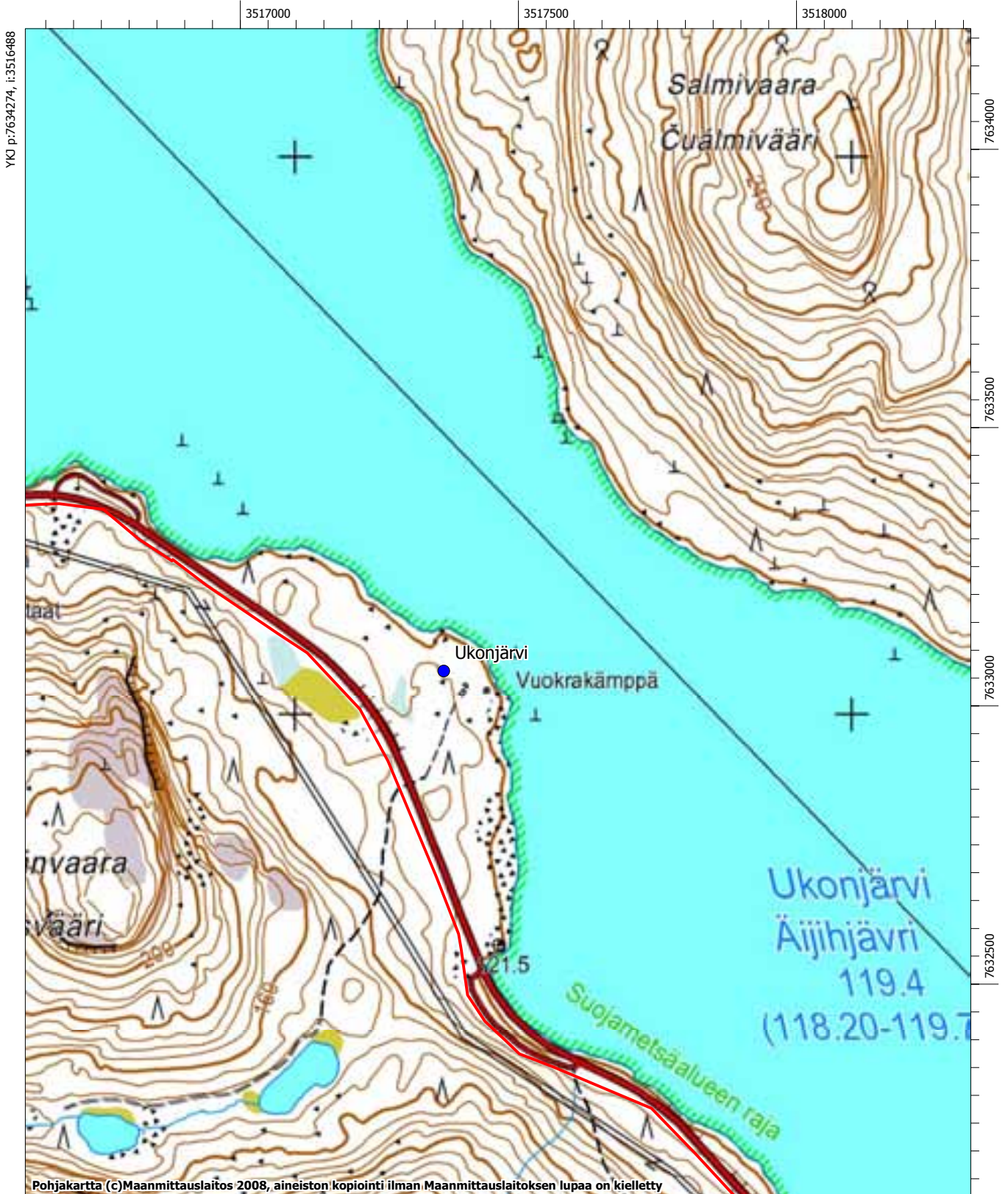
Tuuran löysi Ilmari Itkosen (1910:3) mukaan Heikki Kyrö vuonna 1908 ”*maan pinnasta Ukonjärven etelärannalta Salmenniemeksi kutsutulta paikalta, joka on n. km. päässä Rahajärven könkäältä itää kohti*”. Vuosien 1972 ja 1988 inventoinneissa ei paikalta havaittu mitään kiinteään muinaisjäännökseen viittaavaa.

Vuoden 2008 inventoinnissa arvioitua löytöpaikkaa tarkennettiin verifikaatin perusteella noin 330 m kaakkoon, keskelle Salmenniemeä. Kiviseltä ja mättäiseltä niemeltä ei kuitenkaan havaittu mitään muinaisjäännökseen viittaavaa, vaan esinettä voitaneen pitää irtolöytönä.

# INARI 18 Ukonjärvi 100 000 2788

Inarijärven yleiskaava-alueen ja Inarin kirkonkylän asemakaava-alueen arkeologinen inventointi. Eija Ojanlatva 2008. Museovirasto ja Metsähallitus.

● löytöpaikka



MK 1:10000

YKJ p:7632175, i:3518188



# Inari 19 Muurahaisniemi

## Muinaisjäänösrekisteritunnus 148010019

**Muinaisjäänöstyyppi:** asuinpaikat

**Alatyyppi:** ei määritelty

**Laji:** kiinteä muinaisjäänös

**Ajoitus:** moniperiodinen

**Lukumäärä:** 2

**Rauhoitusluokkaehdotus:** 2

**Tilatiedot:** 148-893-0013-0001

**Peruskartta:** 384109 Väylä

**Koordinaatit:** p = 7662030, i = 3523132, z ala = 118, z ylä = 125

**Koordinaattiselite:** GPS-koordinaatti verkkovajasta

**Aiemmat tutkimukset:** Aarni Erä-Esko ja Liisa Pesonen 1972, inventointi; Jarmo Kankaanpää 1988, inventointi

**Aiemmat löydöt:** KM 5471 tuura, KM 18890 kvartsi-iskoksia, KM 24296:1-3

### Inventointi 2008

**Löydöt:** -

**Kartat:** Peruskarttaote 1:10000

**Negatiivit:** -

**Digitaaliset valokuvat:** MH90-94

### Kohdekuvaus

Muurahaisniemi (Kutkânjargâ) sijaitsee Inarin kirkosta 26 km koilliseen, Väylävuonon eteläpuolella ja Viimassaaren pohjoispuolella. Kivikautinen asuinpaikka ja lapinkenttä sijaitsevat Muurahaisniemen eteläkärjessä (Kieddinjargâ).




### Tutkimukset

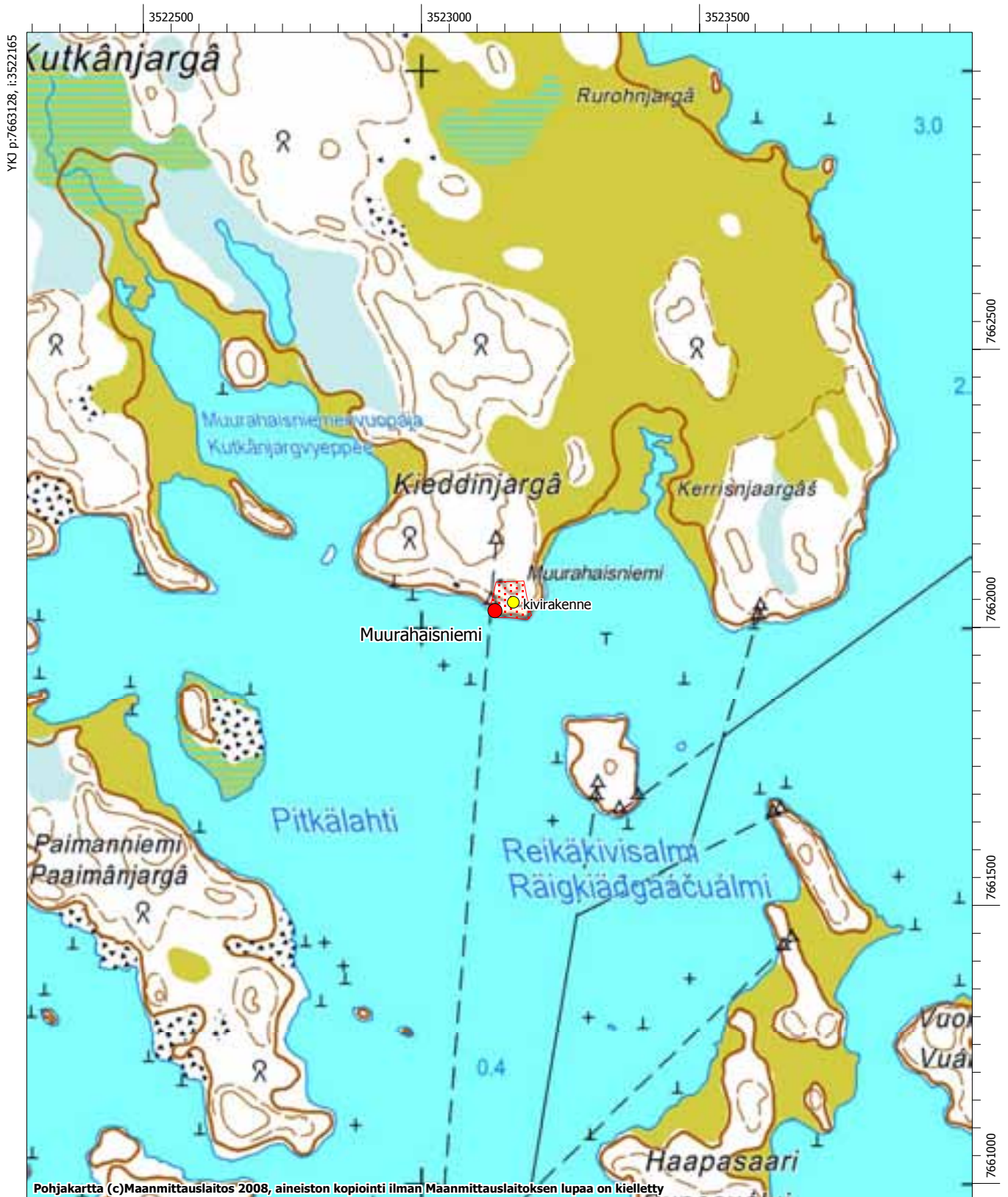
Matti Sarre löysi 1900-luvun alussa Muurahaisniemen talon rannasta tuuran, jonka Ilmari Itkonen toimitti Kansallismuseoon. Vuoden 1972 inventoinnissa Erä-Esko ja Pesonen poimivat rantakivikosta kvartsi-iskoksia Matti Sarren talon verkkovajan luota, linjamerkin kohdalta. Erä-Esko totesi linjamerkin itäpuolella sijaitsevan vanhan lapinkentän, josta ei kuitenkaan havaittu asumusten jäännöksiä. Vuonna 1988 Kankaanpää keräsi myös löytöjä rantavedestä.

Sarren vanha verkkovaja oli vielä vuoden 2008 inventoinnissa pystyssä niemen rannan vesirajassa (kuvataulu 3), mutta heinittyneestä rannasta ei löytynyt mitään kivikautiseen asutukseen viittaavaa. Kivikautinen asuinpaikka lieneekin suureksi osaksi huuhtoutunut järveen. Niemen laella on vanha lapinkenttä, joka kasvaa hyvin tiheää ja vanhaa katajikkoja. Muurahaisniemen kenttä on ollut Aikio-suvun kesäpaikkana, kun talvipaikka on sijainnut Kuoppajärven Akuvaarassa. Kentän pohjoislaidalla on pystyssä yksi rakennus, joka ilmeisesti on loma-asuntona. Heinikkoisesta ja suurta katajaa kasvavasta kentästä on vaikea erottaa rakennusten vanhoja pohjakiveyksiä, ainoastaan yksi kivirakenne saatiin paikallistettua. Kivirakenne sijaitsee noin 36 m venevajasta itäkoilliseen ja se on pohjois-eteläsuunnassa noin 6 m pitkä ja sen leveys on 1 m.

# INARI 19 Muurahaisniemi 148 010 019

Inarijärven yleiskaava-alueen ja Inarin kirkonkylän asemakaava-alueen arkeologinen inventointi. Eija Ojanlatva 2008. Museovirasto ja Metsähallitus.

-  muinaisjäännöksen arvioitu laajuus
-  kiinteä muinaisjäännös, koordinaattipiste (Museoviraston ylläpitämä muinaisjäännösrekisteri)
-  kiinteään muinaisjäännökseen kuuluva erilliskohde



MK 1:10000

YKJ p:7661029, i:3523865

# Inari 22 Paloniemi

## Muinaisjäännösrekisteritunnus 148010022

**Muinaisjäännöstyyppi:** muinaisjäännösryhmät

**Alatyyppi:** ei määritelty

**Laji:** kiinteä muinaisjäännös

**Ajoitus:** historiallinen

**Lukumäärä:** 1

**Rauhoitusluokkaehdotus:** 2

**Tilätiedot:** 148-410-0002-0003

**Peruskartta:** 384109 Väylä

**Koordinaatit:** p = 7666165, i = 3524795, z ala = 120, z ylä = 125

**Koordinaattiselite:** GPS-koordinaatti tupasijasta

**Aiemmat tutkimukset:** Aarni Erä-Esko ja Liisa Pesonen 1972 inventointi

**Aiemmat löydöt:** -

### Inventointi 2008

**Löydöt:** -

**Kartat:** Peruskarttaote 1:5000

**Negatiivit:** F145358:1-2

**Digitaaliset valokuvat:** DG168:1-6

### Kohdekuvaus

Paloniemen kenttä sijaitsee Inarin kirkosta 26 km koilliseen, Inarijärven pohjoisrannalla, Väylästä noin 4,5 km itään, Malkasalmen pohjoispuolella. Etelään pistävän Paloniemen (Puállámjargâ) länsipuolella on kapea, lounaaseen pistävä niemi, jonka etelärannalla on pieni, heinittynyt, mäntyä, koivua ja pajua kasvava kenttä. Kohteen maaperä on hiekkaa.

### Tutkimukset




Ilmari Itkosen kertomuksen mukaan Paloniemessä on ollut kodansija, joka on tuhoutunut viljelysmaata raivattaessa. Vuoden 1972 inventoinnissa Erä-Esko ja Pesonen havaitsivat niemen keskivaiheilla, sen etelärannalla lapinkentän ja kodansijoja muistuttavia painaumuksia.

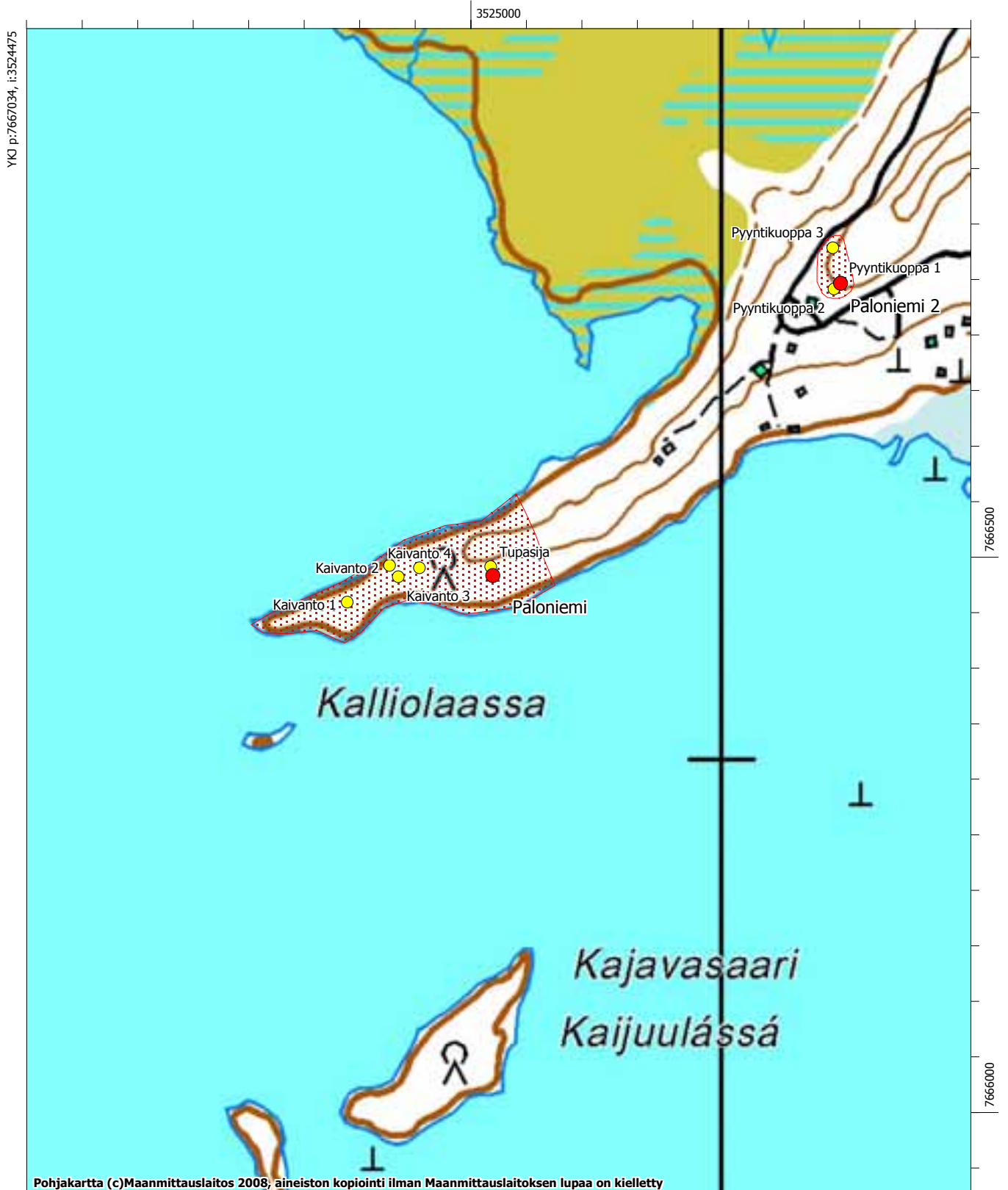
Vuoden 2008 inventoinnissa niemen etelärannalta paikallistettiin lähes pohjois-eteläsuunnassa noin 40 m pitkä ja itä-länsisuunnassa noin 25 m leveä lapinkenttä, jossa sijaitsee tupasija (GPS 18, kuvataulu 4). Tupasijasta erottuu heinää, koivua ja pajua kasvavassa kentässä 5 m x 5 m kokoinen pohjakiveys. Kiveyksen sisäosa on muuta maanpintaa noin 1 m syvemmällä. Kentän länsipuolella niemen kärjessä on ainakin 4 erikokoista kaivantoa, joista osa saattaa liittyä kenttään. Niistä läntisin on eli kaivanto 1 (GPS 14) sijaitsee tupasijasta noin 132 m länsilounaaseen ja itäisin, kaivanto 4 tupasijasta 64 m länteen. Loivareunaisen ja pyöreän kaivannon 1 halkaisija on noin 2 m. Koepistossa siinä todettiin olevan noin 10 cm paksu huuhtoutunut, hiilensekainen hiekkakerros, minkä alla on rautapitoinen normaali hiekkamaannos. Neliskulmainen kaivanto 2 (GPS 15) on noin 5 m x 5 m kokoinen, ja sen syvyys vaihtelee 0,6 - 1,2 m välillä. Kaivanto 3 (GPS 16) on noin 7 m x 5 m kokoinen ja sen syvyys on 0,6 m. Kaivanto 4 (GPS 17) on noin 7 m x 7 m kokoinen ja sen syvyys vaihtelee 0,3 - 0,8 m välillä. Kodanpohjia ei niemeltä havaittu.

Muinaisjäännöksen kohdalle kaavassa merkityn uuden pyöräilyreitit ja laavun vuoksi muinaisjäännöksen laajuus on selvitettävä tarkemman kaavasuunnittelun yhteydessä.

# INARI 22 Paloniemi 148 010 022

Inarijärven yleiskaava-alueen ja Inarin kirkonkylän asemakaava-alueen arkeologinen inventointi. Eija Ojanlatva 2008. Museovirasto ja Metsähallitus.

-  muinaisjäännöksen arvioitu laajuus
-  kiinteä muinaisjäännös, koordinaattipiste (Museoviraston ylläpitämä muinaisjäännösrekisteri)
-  kiinteään muinaisjäännökseen kuuluva erilliskohde



# Inari 35 Lapinoja

## Muinaisjäännösrekisteritunnus 148010035

**Muinaisjäännöstyyppi:** asuinpaikat

**Alatyyppi:** ei määritelty

**Laji:** kiinteä muinaisjäännös

**Ajoitus:** moniperiodinen

**Lukumäärä:** 5

**Rauhoitusluokkaehdotus:** 3

**Tilätiedot:** 148-402-0015-0007, 148-402-0039-0000, 148-402-0067-0003, 148-402-0067-0004

**Peruskartta:** 384101 Inari

**Koordinaatit:** p = 7645920, i = 3504720, z ala = 122, z ylä = 130

**Koordinaattiselite:** löytökohta a

**Aiemmat tutkimukset:** Jarmo Kankaanpää 1988, inventointi; Aki Arponen 1989-90, tarkastus

**Aiemmat löydöt:** KM 12904 kivikirves, KM 13192 liuskekärjen katkelma, KM 25462:1-3 asuinpaikkalöytöjä, KM 26239:1-3 asuinpaikkalöytöjä

### Inventointi 2008

**Löydöt:** -

**Kartat:** Peruskarttaote 1:10000

**Negatiivit:** F148388

**Digitaaliset valokuvat:** DG203

### Kohdekuvaus

Lapinojan moniperiodinen asuinpaikka sijaitsee Inarin kirkosta 3,3 km itäkaakkoon. Lapinoja laskee Polkupuolivaarasta Lapinojanjängän kautta Inarijärveen Nukkumajoen itäpuolella, Nikulanperällä. Lapinojan suusta noin 170 m eteläkaakkoon ja 130 m itäkaakkoon sijaitsevien pisteiden välillä on havaittu kivikautisia löytöpaikkoja ja mahdollisesti kodanpohjan jäännökset. Kohde jakautuu neljään erilliseen löytöpaikkaan. Löytöpaikka a sijaitsee välittömästi Nikulanperäntien eteläpuolella. Löytöpaikka b on paikasta a noin 100 m ja Eero Nikulan talosta noin 40 m lounaaseen hiekkapohjaisessa terassilla Lapinojan itäranalla. Löytöpaikka c sijaitsee Nikulan Onnin talosta (tila 67:2) noin 20 m itään (entisen) perunamaan reunassa. Löytöpaikka d sijaitsee entisellä pellolla, Lapinojan suusta noin 400 m etelälounaaseen, Lapinojan itäpuolella. Kohteen sivu kulkee Nukkumajoki - Nikulanperä -välinen voimalinja. Lisäksi Onni Nikulan talon rannassa, kalakellarin länsipäädystä on vuonna 1988 havaittu mahdollinen kodanpohja (löytöpaikka e).

### Tutkimukset

Löytöpaikalta a (GPS 19) on otettu ilmeisesti 1940-50-luvulla uudispellon muokkauksessa talteen poikkikirves (KM 12904) ja havaittu liesikiveyksiä. Kiveyksiä ei enää voitu havaita vuoden 1988 inventoinnissa. Vuoden 2008 inventoinnissa todettiin, että paikalla kasvaa nykyään pihanurmi. Paikalla on mahdollisesti ollut kivikautinen asuinpaikka, joka on sittemmin tuhoutunut pellon ja pihan muokkauksessa sekä Nikulanperäntien linjauksessa 1990-luvulla.

Löytöpaikalta b (GPS 20) on uudispeltoa raivattaessa otettu talteen liuskekärjen katkelma (KM 13192). Paikan pintamaata on kuorittu. Vuonna 1988 Kankaanpää havaitsi törmän reunassa palaneita kiviä ja vuonna 1990 Arponen myös joitakin kvartsilöytöjä. Paikka sopii topografialtaan asuinpaikaksi. Vuoden 2008 inventoinnissa alueelta ei löytynyt mitään. Löytöpaikalla kasvaa nuorta koivikkoa ja männikköä, ja maannoksen perusteella maaperä on käännetty.

Kivitaltan löytöpaikalta c (GPS 21), entisen perunamaan reunasta, ei vuoden 2008 inventoinnissa voitu havaita mitään, koska paikalla kasvoi nurmikko.




Löytöpaikalta d (GPS 22) otti Arponen vuonna 1989 talteen esihistoriallisia asuinpaikkalöytöjä (kvartsia ja palanutta luuta). Löydöt tulivat esiin käännetystä maasta. Vuoden 2008 inventoinnin aikana pelto kasvoi pitkää heinää, eikä sitä ole käännetty vuosiin. On hyvin todennäköistä, että pellolta voi löytyä vielä irtolöytöjä, mutta kiinteät muinaisjäännökset ovat sieltä pellon muokkauksen yhteydessä tuhoutuneet.

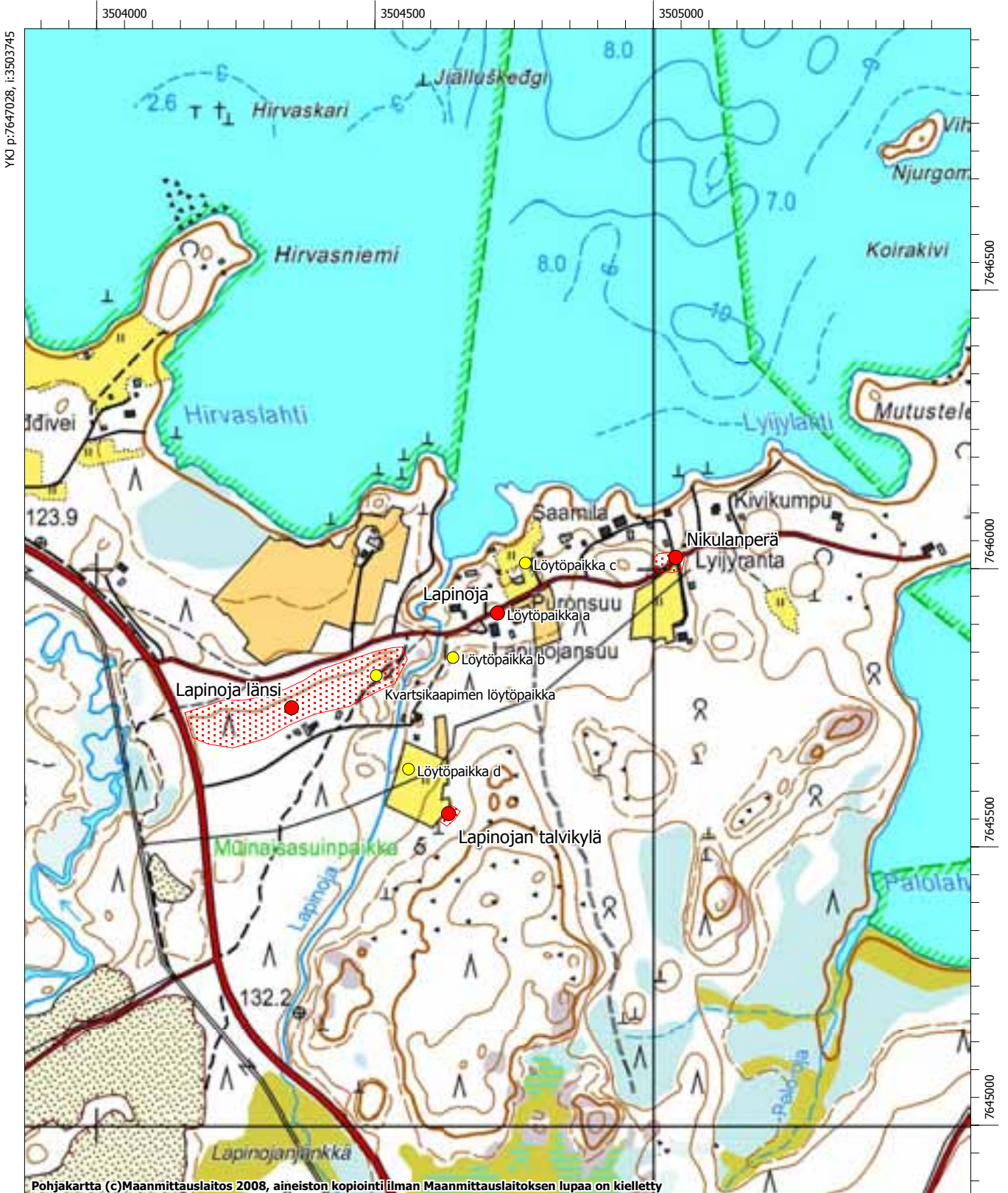
Kohteen e eli mahdollisen kodanpohjan kalakellarin päädyssä havaitsi vuonna 1988 Kankaanpää. Kellaria näytti kiertävän pyöreä hiekkavalli. Kellaria kaivettaessa oli löytynyt noin 50 cm:n syvyydestä tulisija. Vuoden 2008 inventoinnin aikana Nikulan Onnin perikunnan tontilla ei ollut enää kalakellaria, joten sen sijainti rannassa jäi epäselväksi.

Vuoden 2008 inventoinnin perusteella voidaan todeta, että Lapinojan pellot ovat heinittyneet tai ne on muutettu pihanurmeksi. Peltoja ja talojen ympäristöjä on vuosikymmenten aikana muokattu siinä määrin, että alueelta voi löytyä ainoastaan irtolöytöjä maaperään kajottaessa.

# INARI 35 Lapinoja 148 010 035

Inarijärven yleiskaava-alueen ja Inarin kirkonkylän asemakaava-alueen arkeologinen inventointi. Eija Ojanlatva 2008. Museovirasto ja Metsähallitus.

-  muinaisjäännöksen arvioitu laajuus
-  kiinteä muinaisjäännös, koordinaattipiste (Museoviraston ylläpitämä muinaisjäännösrekisteri)
-  kiinteään muinaisjäännökseen kuuluva erilliskohde



YKO p:7647028, i:3503745

MK 1:10000

YKJ p:7644929, i:3505445

# Inari 36 Pirttisaari

## Muinaisjäännösrekisteritunnus 1000002790

**Muinaisjäännöstyyppi:** asuinpaikat

**Alatyyppi:** ei määritelty

**Laji:** kiinteä muinaisjäännös

**Ajoitus:** kivikautinen

**Lukumäärä:** 1

**Rauhoitusluokkaehdotus:** 2

**Tilätiedot:** 148-402-0140-0020, 148-893-0013-0001

**Peruskartta:** 384104 Kankivuono

**Koordinaatit:** p = 7645007, i = 3517410, z ala = 120, z ylä = 125

**Koordinaattiselite:** GPS-koordinaatti alueen keskipisteestä

**Aiemmat tutkimukset:** Aarni Erä-Esko 1953, kaivaus; Jarmo Kankaanpää 1988, inventointi

**Aiemmat löydöt:** KM 13291 reikäkivi

### Inventointi 2008

**Löydöt:** KM 37677:1-3 palanutta piitä (?), kvartsi-iskoksia ja palanutta luuta

**Kartat:** Peruskarttaote 1:10000

**Negatiivit:** -

**Digitaaliset valokuvat:** MH59-61

### Kohdekuvaus

Pirttisaari sijaitsee Inarin kirkosta 15,9 km itäkaakkoon, Inarijärven Iso Kapaselän eteläpuolella, Nestorinsaaren ja Vehersaaren välissä. Saaren kapea keskiosa on hienoa hiekkaa, muutoin saaren molemmissa päissä on kalliot. Saarella kasvaa kuivaa mäntymetsää. Saaren keskiosassa on mökki, jonka entisestä perunapellosta on löytynyt reikäkivi (KM 13291).

### Tutkimukset




Koillis-lounaisuuntaisen Pirttisaaren keskiosan etelärannalla sijaitsee mökki, jonka perunapellosta Uno Pelander löysi vuonna 1953 reikäkiven. Erä-Esko suoritti paikalla pienen koekaivauksen, mutta löysi paikalta vain palanutta hiekkaa ja hiilipitoista maata. Pelander sekä kytimiehenä ollut H. Kyrö kertoivat paikalla aikaisemmin olleen ”jonkinlaisia muinaisen kodanpohjan jäännöksiä”. Vuonna 1988 Kankaanpääkään ei löytänyt paikalta merkkejä kiinteästä muinaisjäännöksestä.

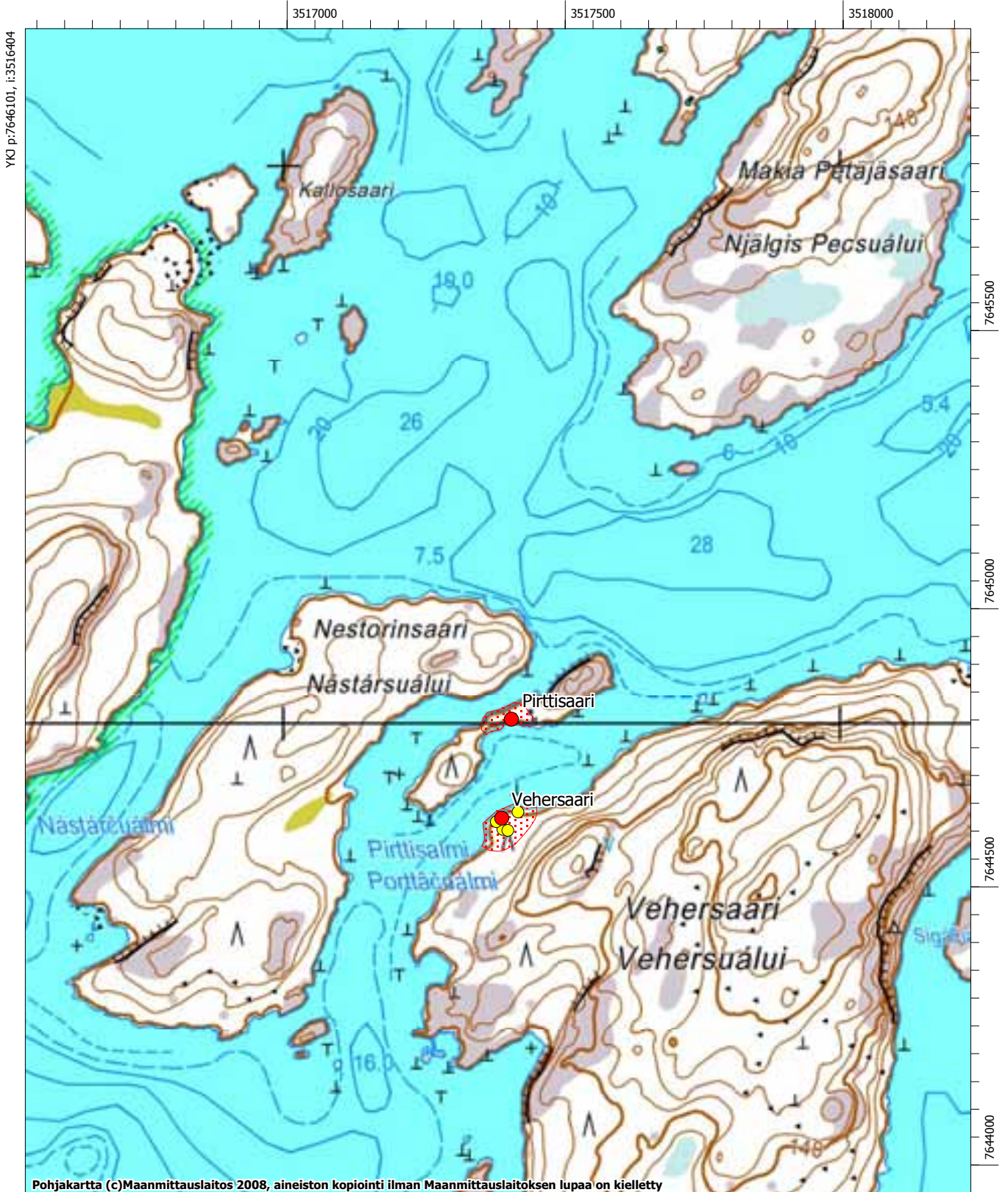
Vuoden 2008 inventoinnissa havaittiin Pirttisaaren keskiosasta, Pirttisalmen puolella sijaitsevalla hiekkarannalla ja rantavedessä noin 75 m matkalla merkkejä kivikautisesta asutuksesta: tulisijojen rikkipalaneita kiviä, punaiseksi palanutta hiekkaa, kvartsi-iskoksia sekä palanutta piitä (kuvataulu 5). Saaren etelärannalla kulkevalta polulta havaittiin männyn juurelta, noin 80 m mökistä länsilounaaseen, palanutta luuta sekä mahdollinen liesikiveys. Vaikka kohde on ilmeisesti osin sortunut veteen, saaren keskiosan hiekkaterassilla on havaintojen ja koepistojen perusteella vielä jäljellä kivikautista asuinpaikkapintaa. Kohteen satus muutettiin tämän johdosta irtolöytöpaikasta kiinteäksi muinaisjäännökseksi.



# INARI 36 Pirttisaari 100 000 2790

Inarijärven yleiskaava-alueen ja Inarin kirkonkylän asemakaava-alueen arkeologinen inventointi. Eija Ojanlatva 2008. Museovirasto ja Metsähallitus.

-  muinaisjäännöksen arvioitu laajuus
-  kiinteä muinaisjäännös, koordinaattipiste (Museoviraston ylläpitämä muinaisjäännösrekisteri)
-  kiinteään muinaisjäännökseen kuuluva erilliskohde



MK 1:10000

YKJ p:7644001, i:3518104

# Inari 41 Kenttävuopaja

## Muinaisjäännösrekisteritunnus 148010041

**Muinaisjäännöstyyppi:** muinaisjäännösryhmät

**Alatyyppi:** ei määritelty

**Laji:** kiinteä muinaisjäännös

**Ajoitus:** moniperiodinen

**Lukumäärä:** 2

**Rauhoitusluokkaehdotus:** 2

**Tilätiedot:** 148-410-0020-0000

**Peruskartta:** 384210 Partakko

**Koordinaatit:** p = 7677342, i = 3535067, z ala = 120, z ylä = 125

**Koordinaattiselite:** GPS-koordinaatti, arvioitu reikäkiven löytöpaikka

**Aiemmat tutkimukset:** Aarni Erä-Esko ja Liisa Pesonen 1972, inventointi

**Aiemmat löydöt:** PPM 4559 reikäkivi, lisäksi hukkaan mennyt vuorikristalli-iskos

### Inventointi 2008

**Löydöt:** -

**Kartat:** Peruskarttaote 1:5000

**Negatiivit:** F145365:1-2

**Digitaaliset valokuvat:** DG160:1-2

### Kohdekuvaus

Kenttävuopajan talo (entinen Tsiuttajoensuu) sijaitsee Inarin kirkosta noin 45 km koilliseen, Partakonlahden pohjoisrannalla, noin 1,4 km Partakosta lounaaseen, Raitionmukankentän pohjoispuolella, Siuttajoensuun hiekkapohjaisessa viljelysmaassa. Paikalla kasvaa nykyään istutettu nurmikko.

### Tutkimukset

Kenttävuopajan pihalta on vuonna 1950 löytynyt reikäkivi ja sekä mahdollisesti myös myöhemmin hukkaan mennyt vuorikristalli-iskos, minkä perusteella paikalla on mahdollisesti ollut kivikautinen asuinpaikka. Poikkikirveen löytöpaikka sijaitsi silloisessa kaurapellossa, hiekkamaassa, noin 20 m vanhan talon raunioista itä-koilliseen ja noin 10 m etäisyydellä rannasta. Erä-Esko ja Pesonen tarkastivat löytöpaikan vuonna 1972, mutta eivät pitkän heinikon vuoksi voineet havaita paikalla mitään kivikautiseen asuinpaikkaan viittaavaa.




Vuoden 2008 inventoinnin aikana Kenttävuopajan talon emäntä osoitti pihalta reikäkiven löytöpaikan, josta otettiin koordinaatit. Talon ympäristöön on ajettu hienon hiekan päälle maata, jotta sen ympärille on saatu nurmikko sitomaan hienon hiekan pöllyämistä. Lisäksi löytöpaikan viereen on kaivettu kivisilmä. Nurmikon vuoksi paikalta ei voitu havaita mitään kivikautiseen asuinpaikkaan viittaavaa. Talon emäntä näytti myös talon lounaispuolisen, matalan harjun päästä pyyntikuopan (GPS 23) sijainnin. Pyyntikuopan pituus on kaakko-luodesuunnassa 4,2 m, leveys 2,8 m ja syvyys noin 0,7 m. Kuoppaan on tuotu piharoskia vuosien ajan.

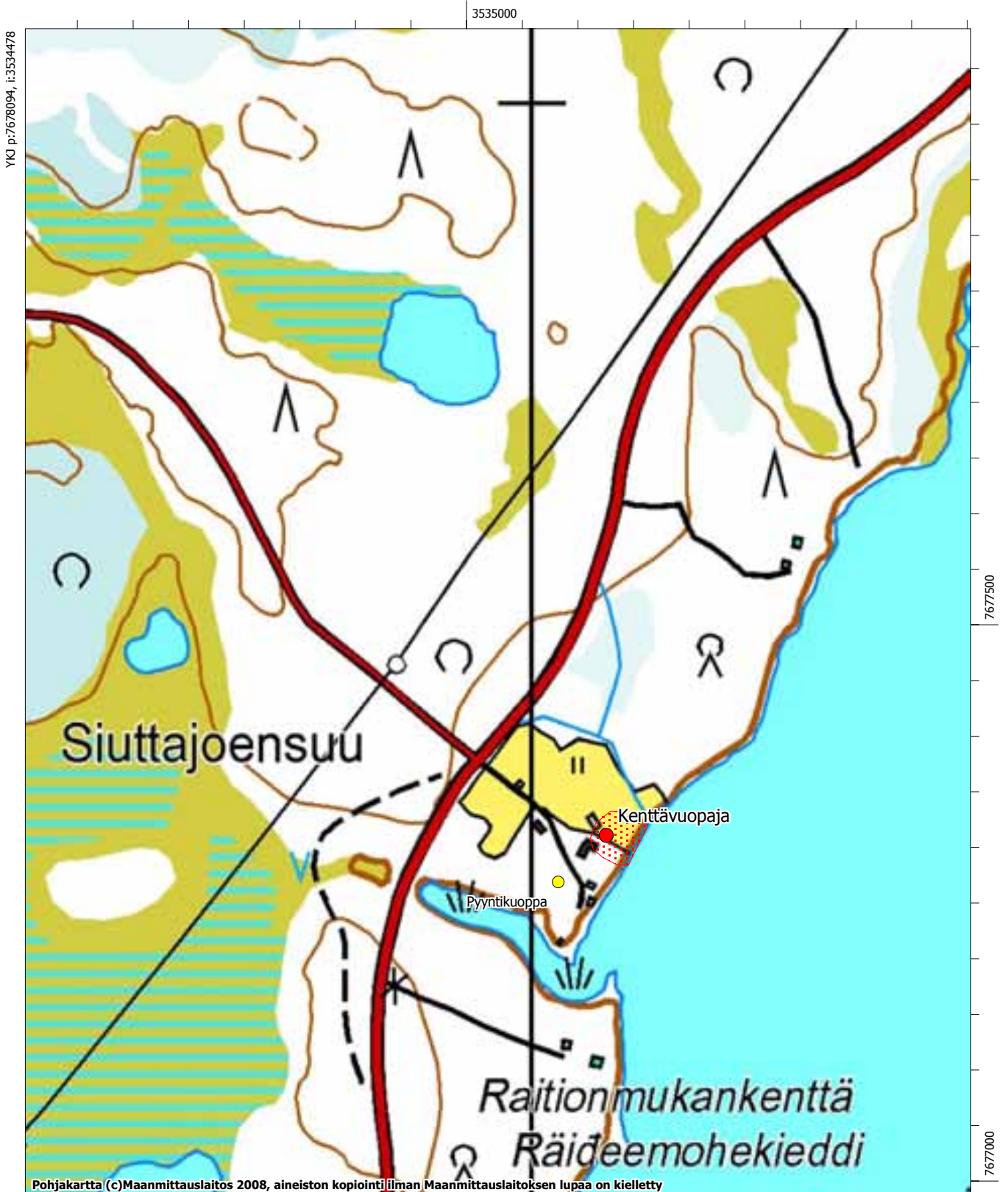
Erä-Esko oletti vuoden 1972 inventointiraportissa, että paikalla on ollut vanha lapinkenttä, mistä talon nimi Kenttävuopaja johtuu. Kuitenkin talon aiempi nimi on Tsiuttajoensuu, joten on mahdollista, että paikalla ei olekaan sijainnut lapinkenttää. Vuoden 2008 inventoinnin yhteydessäkään ei talon ympäristöstä voitu havaita mitään lapinkenttään viittaavaa. Sen sijaan Kenttävuopajan eteläpuolella, pienen lahden takana, sijaitsee paikka nimeltä Raitionmukankenttä (Räiðeemohekieddi).

Muinaisjäännöksen kohdalle kaavassa merkityn AP-varauksen (pientalovaltainen asuinalue) vuoksi muinaisjäännöksen laajuus on selvitettävä tarkemman kaavasuunnittelun yhteydessä.

# INARI 41 Kenttävuopaja 148 010 041

Inarijärven yleiskaava-alueen ja Inarin kirkonkylän asemakaava-alueen arkeologinen inventointi. Eija Ojanlatva 2008. Museovirasto ja Metsähallitus.

-  muinaisjäännöksen arvioitu laajuus
-  kiinteä muinaisjäännös, koordinaattipiste (Museoviraston ylläpitämä muinaisjäännösrekisteri)
-  kiinteään muinaisjäännökseen kuuluva erilliskohde



# Inari 42 Käymäsaari

## Muinaisjäännösrekisteritunnus 1000002791

**Muinaisjäännöstyyppi:** asuinpaikat

**Alatyyppi:** ei määritelty

**Laji:** kiinteä muinaisjäännös

**Ajoitus:** kivikautinen

**Lukumäärä:** 1

**Rauhoitusluokkaehdotus:** 2

**Tilatiedot:** 148-405-0019-0005, 148-405-0019-0010

**Peruskartta:** 383209 Veskonieniemi

**Koordinaatit:** p = 7632964, i = 3525464, z ala = 120, z ylä = 122,5

**Koordinaattiselite:** GPS-koordinaatti löytöpaikasta 1, palaneet kivet

**Aiemmat tutkimukset:** Aarni Erä-Esko ja Liisa Pesonen 1972, inventointi; Jarmo Kankaanpää 1988, inventointi

**Aiemmat löydöt:** KM 15423 hioinkivi

### Inventointi 2008

**Löydöt:** -

**Kartat:** Peruskarttaote 1:5000

**Negatiivit:** -

**Digitaaliset valokuvat:** MH183-185

### Kohdekuvaus

Käymäsaari sijaitsee Inarin kirkosta 27,7 km kaakkoon, Nanguniemen Veskonien lounaispuolella, lähes Inarijärven Joensuunselän keskellä. Saarella sijainneesta perunapellosta on löytynyt 1950-luvulla hioinkivi (KM 15423). Saaren maaperä on paikoin hienoa hiekkaa ja paikoin kivisempää moreenia.

### Tutkimukset




Hioinkivi oli löytynyt Käymäsaaren perunapellosta ja löytäjä Irene Lumilampi oli havainnut löytöpaikalla myös hiiltä ja tuhkaa. Vuonna 1972 Erä-Esko ja Pesonen olettivat löytöpaikan sijainneet saaren kaakkoiskärjessä, kaakkoon viettävällä aukealla, joka oli noin 3-5 m Inarijärven vedenpintaa korkeammalla. Aukean reunasta he havaitsivat peltoraunion, muttei mitään merkkejä kivikautisesta asutuksesta. Kankaanpää tarkasti paikan vuonna 1988, eikä myöskään löytänyt mitään kivikautiseen asuinpaikkaa viittavaa. Sen sijaan hän oletti saaren luoteisosassa sijaitsevan kivikon saattaneen olla vanhaa asuinkenttäaluetta.

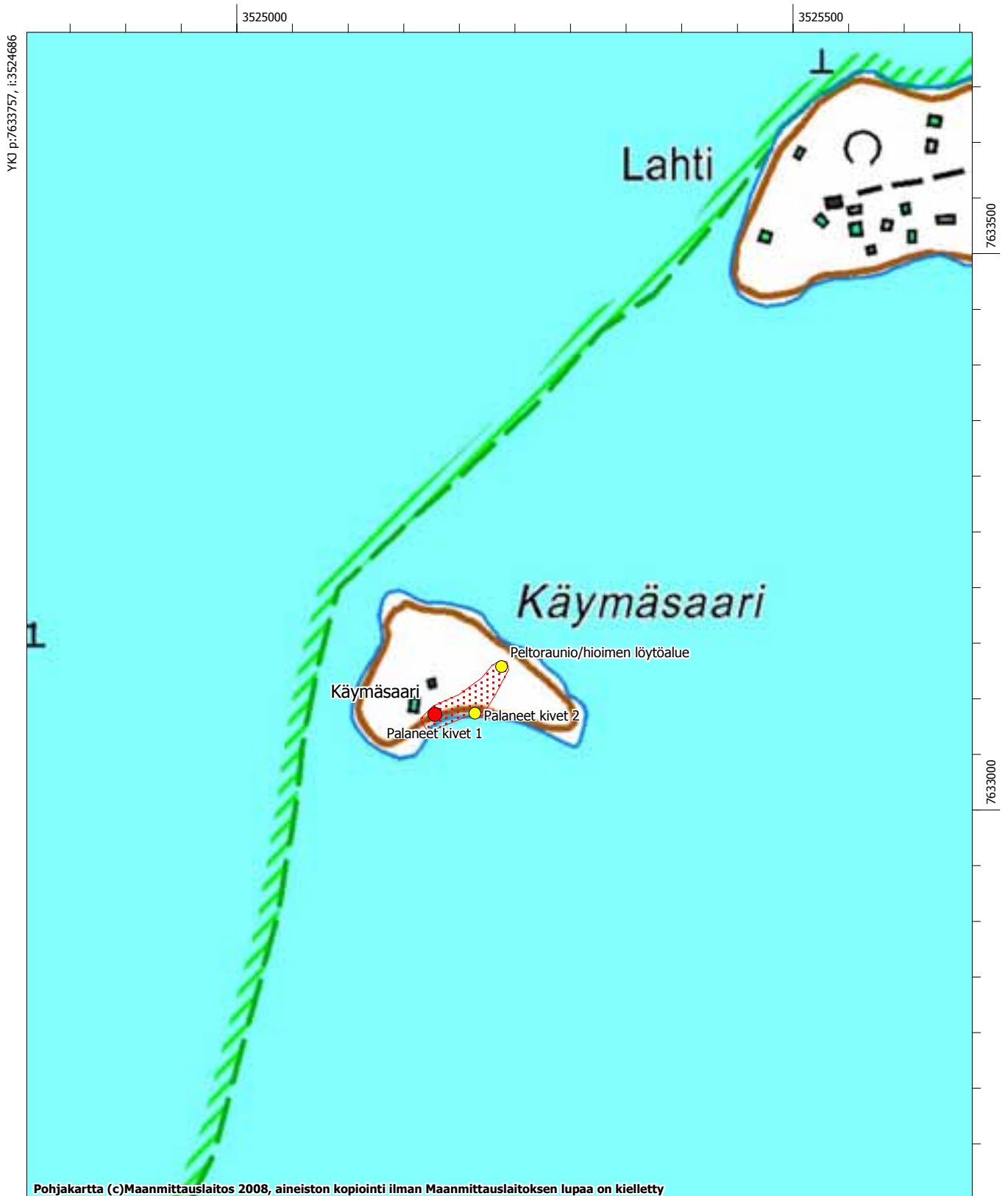
Vuoden 2008 inventoinnissa maakairauksen avulla todettiin, että saaren itäpään maaperä on käännetty, joten esineen löytöpaikka todellakin lienee sijainnut Käymäsaaren itäpäässä. Nuorta mäntyä ja heinää kasvavalla entisellä viljelysmaalla sijaitsee myös noin 1,5 m x 1,5 m kokoinen peltoraunio (GPS 26), mikä lienee sama kuin vuoden 1972 inventoinnissa havaittu peltoraunio.

Löytöpaikkaa tarkastettaessa Käymäsaaren sortuneelta ja jyrkältä, osin veteen sortuneelta eteläiseltä rantatörmältä löytyi rikkipalaneita kiviä ja punaiseksi palanutta hiekkaa kahdesta eri paikasta. Löytöpaikka 1 (GPS 24) sijaitsee noin 21 m ja löytöpaikka 2 (GPS 25) noin 57 m Käymäsaaren lounaisrannalla sijaitsevan mökin kaakkoiskulmasta itään. Löytöpaikka 1 on noin 10 m etäisyydellä rannasta, mutta löytöpaikka 2 aivan törmän reunassa. Rannalle tehdyt koepistot olivat löydöttömiä, joten ilmeisesti osa asuinpaikasta on jo sortunut veteen. Merkkejä Kankaanpään mainitsemasta lapinkentästä ei havaittu.

# INARI 42 Käymäsaari 100 000 2791

Inarijärven yleiskaava-alueen ja Inarin kirkonkylän asemakaava-alueen arkeologinen inventointi. Eija Ojanlatva 2008. Museovirasto ja Metsähallitus.

-  muinaisjäännöksen arvioitu laajuus
-  kiinteä muinaisjäännös, koordinaattipiste (Museoviraston ylläpitämä muinaisjäännösrekisteri)
-  kiinteään muinaisjäännökseen kuuluva erilliskohde



# Inari 45 Varankiniemi

## Muinaisjäännösrekisteritunnus 1000002792

**Muinaisjäännöstyyppi:** muinaisjäännösryhmät  
**Alatyyppi:** ei määritelty  
**Laji:** kiinteä muinaisjäännös  
**Ajoitus:** ajoittamaton  
**Lukumäärä:** 1  
**Rauhoitusluokkaehdotus:** 2  
**Tilatiedot:** 148-410-0006-0016  
**Peruskartta:** 384105 Ukonselkä  
**Koordinaatit:** p = 7657523, i = 3518176, z ala = 120, z ylä = 125  
**Koordinaattiselite:** GPS-koordinaatti pyyntikuopasta  
**Aiemmat tutkimukset:** Jarmo Kankaanpää 1988, inventointi  
**Aiemmat löydöt:** KM 5471 Skramasaksi (saksimiekka tai iso veitsi)

### Inventointi 2008

**Löydöt:** -  
**Kartat:** Peruskarttaote 1:10000  
**Negatiivit:** F145386  
**Digitaaliset valokuvat:** DG181:1-2

### Kohdekuvaus

Varankiniemi (Värigåšnjargå) sijaitsee Inarin kirkosta 19,8 km koilliseen, Inarijärven Ukonselän pohjoisrannalla, vajaat 9 km Väylästä etelälounaaseen, Kotkaniemen länsipuolella. Varankiniemen vanha tila sijaitsee niemen itäosan etelään pistävän kapean niemen tyvessä, Tupalahden perällä. Kohteen maaperä on hiekkaa ja kasvillisuus on pääasiassa pitkää heinikkoa. Aidatun, nykyisen asuinkentän sisällä on lisäksi peruna- ja kasvimaat.

### Tutkimukset


Ilmari Itkosen (1910) mukaan Sammeli Walle löysi rautaisen saksimiekan (KM 5471:11) ”tupansa nurkan juuresta, josta se maan kulumisen vuoksi tuli pystyasennossa näkyviin”. Paikan on tarkastanut vuonna 1988 Kankaanpää, jolle ilmeisesti Wallen pojantytär näytti puretun tuvan paikan noin 20-30 m päässä rannasta. Mitään muinaisjäännökseen viittaavaa hän ei kuitenkaan pitkän heinikon seasta voinut todeta.”


Tilan on perustanut kalastajasaamelainen Samuli Olavinpoika Valle vuonna 1871 (Nahkiaisaja 1995:66). Talon emäntä näytti vuoden 2008 inventoijille lapinkentästä (kuvataulu 6), aidatun talon pihapiiristä, noin 5 m saunarakennuksesta koilliseen pitkän heinikon keskeltä myös mahdollisen pyyntikuopan sijainnin. Hän kertoi, että tämä on ainoa pyyntikuoppa, mitä pihassa ja sen lähistöllä on jäljellä, sillä muut on aikojen kuluessa peitetty. Pyyntikuopan pituus on pohjois-eteläsuunnassa 2,4 m, leveys 1,8 m ja syvyys 0,4 m. Mitään kivikautiseen asuinpaikkaan viittaavaa ei paikalta voitu havaita vyötärön korkuisen heinän keskeltä. Sen sijaan noin 175 m pyyntikuopasta eteläkaakkoon havaittiin uusi, osin veteen sortunut kivikautinen asuinpaikka Inari 999 Varankiniemi 2.

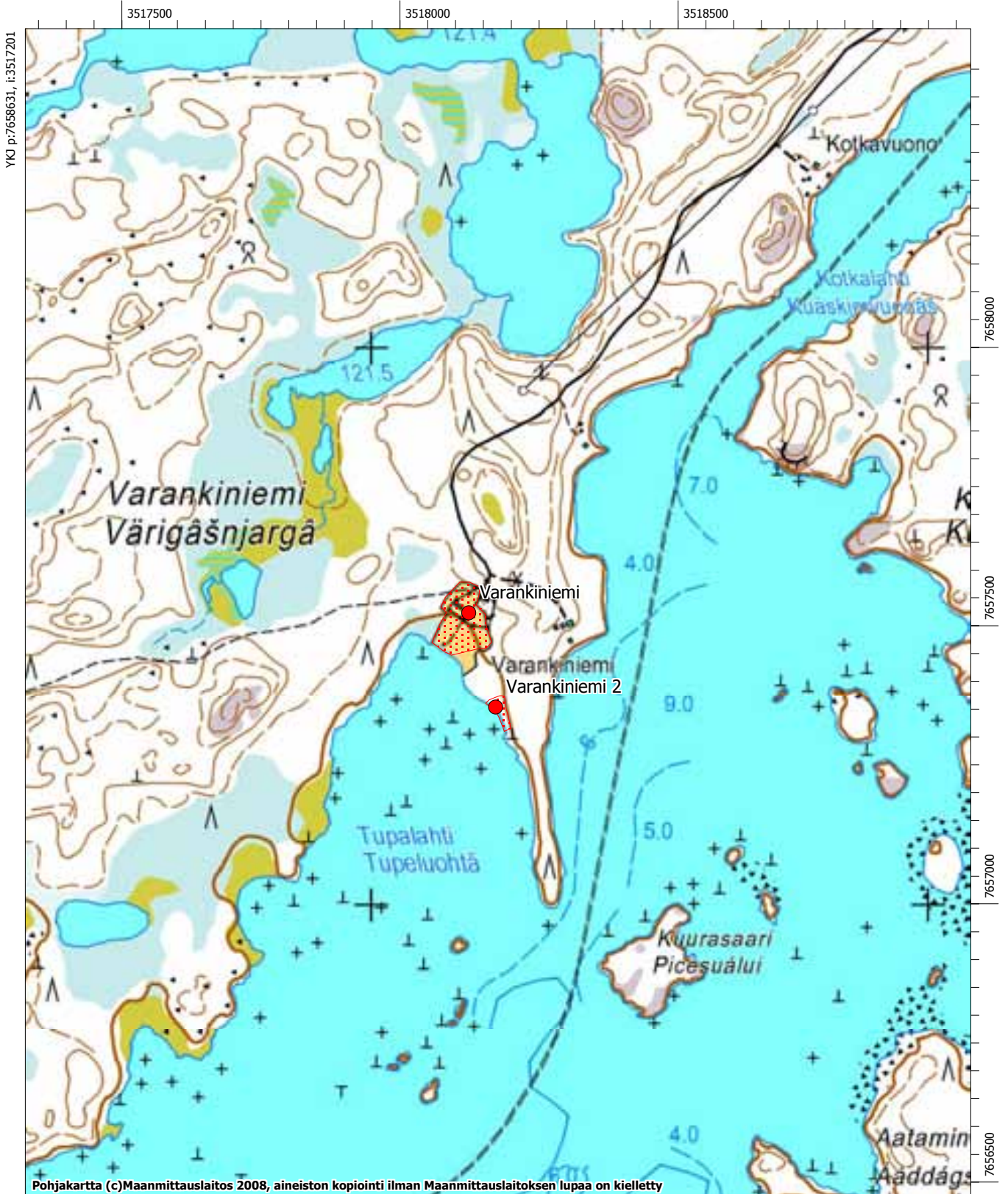
Muinaisjäännöksen kohdalle kaavassa merkityn AP-varauksen (pientalovaltainen asuinalue) vuoksi muinaisjäännöksen laajuus on selvitettävä tarkemman kaavasuunnittelun yhteydessä.

# INARI 45 Varankiemi 100 000 2792

Inarijärven yleiskaava-alueen ja Inarin kirkonkylän asemakaava-alueen arkeologinen inventointi. Eija Ojanlatva 2008. Museovirasto ja Metsähallitus.

 muinaisjäännöksen arvioitu laajuus

 kiinteä muinaisjäännös, koordinaattipiste (Museoviraston ylläpitämä muinaisjäännösrekisteri)



MK 1:10000

YKJ p:7656532, i:3518901

# Inari 49 Lusmasaari

## Muinaisjäännösrekisteritunnus 148010049

**Muinaisjäännöstyyppi:** muinaisjäännösryhmät

**Alatyyppi:** ei määritelty

**Laji:** kiinteä muinaisjäännös

**Ajoitus:** moniperiodinen

**Lukumäärä:** 1

**Rauhoitusluokkaehdotus:** 2

**Tilatiedot:** 148-893-0013-0001

**Peruskartta:** 384301 Satapetäjäselkä

**Koordinaatit:** p = 7643760, i = 3545670, z ala = 118, z ylä = 120

**Koordinaattiselite:** niemen eteläkärjen keskipiste

**Aiemmat tutkimukset:** T.I. Itkonen 1927, tarkastus; Aarni Erä-Esko ja Liisa Pesonen 1972, inventointi; Jarmo Kankaanpää 1988, inventointi

**Aiemmat löydöt:** KM 8724 Pronssikautisia koristuksia, veitsi, kirves, ym.

### Inventointi 2008

**Löydöt:** -

**Kartat:** Peruskarttaote 1:10000

**Negatiivit:** -

**Digitaaliset valokuvat:** MH13-14

### Kohdekuvaus

Lusmasaari (Lusmesuálui) sijaitsee Inarin kirkosta noin 44,5 km itään, Nellimistä luoteeseen, Inarijärven Lusmanuoran pohjoisrannalla, Moskväylän itäpuolella. Saaren länsipään keskimmäiseltä, kiviseltä niemeltä, Teppanavuopajan pohjoisrannalta, löydettiin vuonna 1926 kiven alta kätkö, joka koostuu 7. vuosisadalle eKr. ajoittuvasta esinesikermästä.

### Tutkimukset

Heikki Sarre löysi Lusmasaaren länsikärjestä rahanheitossa hukkunutta kolikkoa etsiessään kiven alta pronssikautisen kätkön, joka sisältää useita pronssirenkaita, pronssisen putkikirveen ja pronssisen partaveitsen. Putkikirves on idästä tuotu esine ja loput esineet ovat norjalaisia.

Itkonen ja tullimies E. Tamelander tarkastivat paikan vuonna 1927 löytäjän opastuksella, mutteivät löytäneet enempää esineitä. Erä-Esko ja Pesonen tarkastivat paikan vuonna 1972 ja totesivat, että Itkosen tarkastuskertomuksen kuvan 1 perusteella löytöpaikka on säilynyt ennallaan. Saman seikan totesi myös Kankaanpää vuonna 1988.




Kansatieteellisestä arkistosta löytyy viisi kuvaa, joiden tietojen mukaan anatomian professori Väinö Lassila tutki vuonna 1934 Lusmasaareissa hautoja ja löysi mm. villakangasta, tinanapin ja sormuksen (SU 5208:1-3). Valokuvista voidaan erottaa neljä hautaa, jotka on kaivettu hiekkamaahan, mutta tällaista paikkaa ei ole toistaiseksi saarelta paikallistettu. Ainakaan kalmisto ei voi sijaita Lusmasaaren länsipäässä, sillä se on hyvin kivinen. Saareissa voi siis sijaita myös kalmisto, mutta on mahdollista, että kyseessä on kaikesta huolimatta Vanhalta hautuumaasaarelta otetut löydöt ja kuvat, missä Lassila tutki useita hautoja kyseisenä kesänä. Lassilan tutkimuslupa kattoi vain Retsamon eli Vanhan hautuumaasaaren ja Pakana-joen eli Jankkilan Pakana-joen kuolpunan hautuumaat. Perimätiedon mukaan Lusmasaarelta ei tunneta kalmistoa. Minkään muun arkiston tai luukokoelmakortistonkaan tieto viittaa Lassilan tutkineen Lusmasaareissa (tieto Niklas Söderholmilta 6.1.2008).

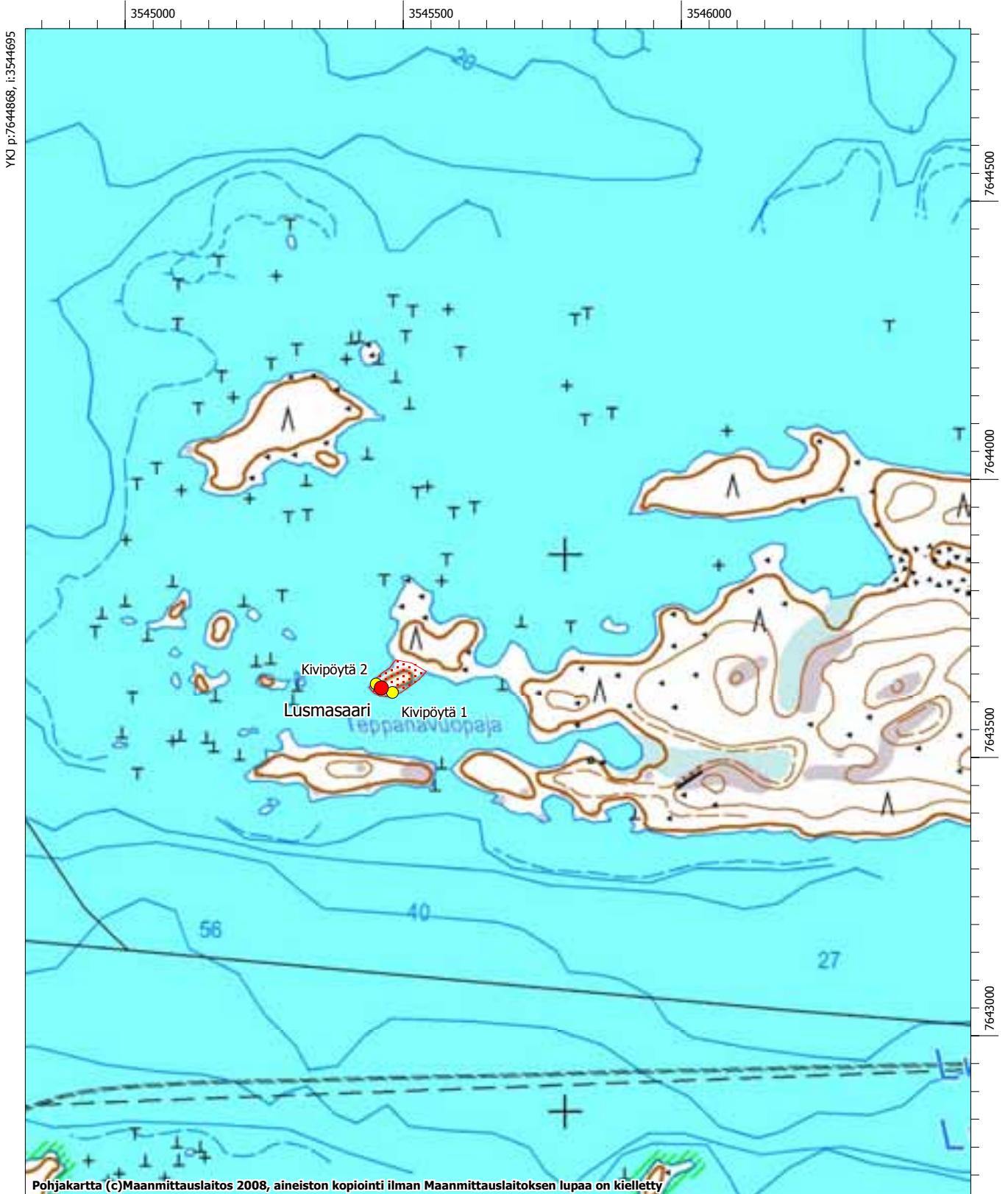
Vuoden 2008 inventoinnissa havaittiin niemen eteläkärjessä muutamia laaka- tai pöytäkiviä, jotka oli aseteltu maakivien päälle. Ne ja niiden lähiympäristö olivat kuitenkin löydöttömiä. Kivipöytä 1 (GPS 27, kuvataulu 7) sijaitsee Teppanavuopajan pohjoisrannalla, noin 5,5 m etäisyydellä rannasta. Kvartsisen laakakivipöydän paksuus on 11 cm, pituus koillis-lounaissuunnassa 77 cm ja leveys kaakkois-luoteissuunnassa 57 cm. Laakakivi on asetettu kahden kiven päälle, joiden halkaisija on noin 25 cm. Kiven kaakkoispuolella on kaksi muutakin laakakiveä. Toinen mahdollinen kivipöytä 2 (GPS 28) sijaitsee samaisen lounaaseen pistävän niemen länsirannalla, noin 6 m etäisyydellä rannasta. Sen halkaisija on noin 1 m. Kivipöydän kiviä on siirretty, ja sen päälle on tehty nuotio. Kivipöydät sijaitsevat noin 33 m etäisyydellä toisistaan.



# INARI 49 Lusmasaari 148 010 049

Inarijärven yleiskaava-alueen ja Inarin kirkonkylän asemakaava-alueen arkeologinen inventointi. Eija Ojanlatva 2008. Museovirasto ja Metsähallitus.

-  muinaisjäännöksen arvioitu laajuus
-  kiinteä muinaisjäännös, koordinaattipiste (Museoviraston ylläpitämä muinaisjäännösrekisteri)
-  kiinteään muinaisjäännökseen kuuluva erilliskohde



MK 1:10000

YKJ p:7642769, i:3546395

## **Inari 56 Vuopaja etelä**

### **Muinaisjäännösrekisteritunnus 148010056**

**Muinaisjäännöstyyppi:** muinaisjäännösryhmät

**Alatyyppi:** ei määritelty

**Laji:** kiinteä muinaisjäännös

**Ajoitus:** moniperiodinen

**Lukumäärä:** 1

**Rauhoitusluokkaehdotus:** 2

**Tilatiedot:** 148-893-0101-0001

**Peruskartta:** 384301 Satapetäjäselkä

**Koordinaatit:** p = 7647554, i = 3501316, z ala = 120, z ylä = 122,5

**Koordinaattiselite:** GPS-koordinaatti liesikiveyksestä 1

**Aiemmat tutkimukset:** Ilmari Itkonen 1910, kartoitus; Sakari Pälsi 1929, tarkastus; Aki Arponen 1987, tarkastus; Jarmo Kankaanpää 1988, inventointi

**Aiemmat löydöt:** KM 23718:1-2 kvartsi-iskoksia ja -ydin

### **Inventointi 2008**

**Löydöt:** KM 37678 kvartsi-iskoksia

**Kartat:** Peruskarttaote 1:5000

**Negatiivit:** F145350

**Digitaaliset valokuvat:** 192:1-2

### **Kohdekuvaus**

Kohde sijaitsee Inarin kirkosta noin 700 m luoteeseen, Inarin kirkonkylän kallioiden Vuopajanniemen (Vypeenjargâ) itäkärjessä, Vuopajan (Vypee) eteläpuolella ja Juutuanjoensuun pohjoispuolella. Kohteeseen yhdistetty Inari 428 Vuopajanniemi. Kohteen maaperä on kalliota ja hiekkaa.




### **Tutkimukset**

Itkonen on maininnut (1913:4) Vuopajanniemen etelärannalta löytyneen tarkemmin ajoittamattoman, 1,65 m x 1,2 m kokoisen kivetyn tulisijan. Arponen löysi vuonna 1987 Vuopajanniemen kärjestä, kallioiden välistä merkkejä kivikautisesta asuinpaikasta. Myös Kankaanpää totesi vuotta myöhemmin, että kallioiden välissä on noin 20 m x 30 m kokoinen terassi, josta löytyi epämääräisiä kvartsi-iskoksia ja tulisijan jäännöksiä.

Vuoden 2008 inventoinnissa tarkastettiin niemen keskiosassa ja etelärannalla sijainnut entinen leirintäalue ja kallioiden välinen tasanne (kuvataulu 8). Leirintäalueen maaperää on muokattu ja tasoitettu, joten paikalla ei ole enää havaittavissa merkkejä muinaisjäännöksistä. Sen sijaan niemen kallioiden kärjen tasanteella on ainakin kahden tulisijan jäännökset noin metrin etäisyydellä toisistaan. Tasanteelta löytyi myös kvartsi-iskoksia. Tasanne on ollut vuosikymmeniä paikallisten tulistelupaikkana, joten sen maaperä on hyvin kulunut ja paikalla uusiakin nuotiokiveyksiä.

# INARI 56 Vuopaja etelä 148 010 056

Inarijärven yleiskaava-alueen ja Inarin kirkonkylän asemakaava-alueen arkeologinen inventointi. Eija Ojanlatva 2008. Museovirasto ja Metsähallitus.

-  muinaisjäännöksen arvioitu laajuus
-  kiinteä muinaisjäännös, koordinaattipiste (Museoviraston ylläpitämä muinaisjäännösrekisteri)
-  kiinteään muinaisjäännökseen kuuluva erilliskohde



Pohjakartta (c) Maanmittauslaitos 2008, aineiston kopiointi ilman Maanmittauslaitoksen lupaa on kielletty

MK 1:5000

YKJ p:7647088, i:3501616

# Inari 57 Uhoniemi

## Muinaisjäännösrekisteritunnus 1000002793

**Muinaisjäännöstyyppi:** löytöpaikat

**Alatyyppi:** irtolöytöpaikat

**Laji:** irtolöytö

**Ajoitus:** kivikautinen

**Lukumäärä:** 1

**Rauhoitusluokkaehdotus:** ei määritelty

**Tilatiedot:** 148-402-0008-0001

**Peruskartta:** 384301 Satapetäjäselkä

**Koordinaatit:** p = 7648090, i = 3501840, z ala = 120, z ylä = 122,5

**Koordinaattiselite:** arvioitu löytöpaikka

**Aiemmat tutkimukset:** Ilmari Itkonen 1910, tarkastus; Aarni Erä-Esko ja Liisa Pesonen 1972, inventointi; Jarmo Kankaanpää 1988, inventointi

**Aiemmat löydöt:** KM 17065 piikeihäänkärki

### Inventointi 2008

**Löydöt:** -

**Kartat:** Peruskarttaote 1:10000

**Negatiivit:** -

**Digitaaliset valokuvat:** -

### Kohdekuvaus

Uhoniemi sijaitsee Inarin kirkosta 1,2 km pohjoiskoilliseen, Juutuanvuonon luoteisrannalla, koillisesta Inarijärveen laskevan Uhuojan suun itäpuolella. Kallioisen niemen eteläkärjessä sijaitsevan huvilan lähettyvil-tä on löytynyt piistä tehty keihäänkärki.





### Tutkimukset

Itkonen (1910) on maininnut stipendiaattikertomuksessaan, että Uhoniemestä olisi löytynyt myös kivi-kautisia ja "saamelaisaikaisia" tulisijoja, joista osa olisi tuhoutunut. Näiden tarkasta sijainnista ei kuiten-kaan ole tietoa.

Vuosien 1988 ja 2008 inventointien yhteydessä ei kallioiselta ja kiviseltä niemeltä voitu löytää mitään merkkejä muinaisjäännöksistä. Niemi soveltuu erittäin huonosti asuinpaikaksi, joten tulisijojen on täytynt sijaita jossakin muualla.

# INARI 57 Uhoniemi 100 000 2793

Inarijärven yleiskaava-alueen ja Inarin kirkonkylän asemakaava-alueen arkeologinen inventointi. Eija Ojanlatva 2008. Museovirasto ja Metsähallitus.

-  muinaisjäännöksen arvioitu laajuus
-  kiinteä muinaisjäännös, koordinaattipiste (Museoviraston ylläpitämä muinaisjäännösrekisteri)
-  kiinteään muinaisjäännökseen kuuluva erilliskohde
-  löytöpaikka



MK 1:10000

YKJ p:7647148, i:3502563

## **Inari 58 Uruniemi, Metsänhoitajan virkatalo Muinaisjäännösrekisteritunnus 1000002794**

**Muinaisjäännöstyyppi:** asuinpaikat

**Alatyyppi:** ei määritelty

**Laji:** kiinteä muinaisjäännös

**Ajoitus:** esihistoriallinen

**Lukumäärä:** 1

**Rauhoitusluokkaehdotus:** 3

**Tilätiedot:** 148-402-0151-0004

**Peruskartta:** 384101 Inari

**Koordinaatit:** p = 7646471, i = 3503346, z ala = 120, z ylä = 125

**Koordinaattiselite:** GPS-koordinaatti lautavajan edustalta

**Aiemmat tutkimukset:** Ilmari Itkonen 1909, tarkastus; Jarmo Kankaanpää 1988, inventointi (tarkastanut kohteen Inari 732 Uruniemen leirintäalue); Aki Arponen 1990, inventointi

**Aiemmat löydöt:** KM 26702:1-4

### **Inventointi 2008**

**Löydöt:** -

**Kartat:** Peruskarttaote 1:10000

**Negatiivit:** F145344:1-2

**Digitaaliset valokuvat:** DG198

### **Kohdekuvaus**

Kohde sijaitsee Inarin kirkosta 2 km itäkaakkoon, Inarijärven Juutuanvuonon eteläosassa, Uruniemen ja Nukkumajoen suun välissä, entisen metsänhoitajan virkatalon pihalla. Virkatalosta on jäljellä perustukset, maakellari ja lautainen vaja. Pusikoituneella ranta-alueella on myöhemmin sijainnut myös saha. Kohteen maaperää on täytetty ja muokattu, alun perin se on ollut hiekkaa.





### **Tutkimukset**

Itkosen mukaan Urnjargassa eli Uruniemessä on metsänhoitajan virkatalon pihalla sijainnut pitkänpyöreä kotasijan syvennys, vähintään kuusi kivettyä liettä, soikea matalanpuoleinen kuoppa, soikea kivilatomus ja halkaisijaltaan noin 2,5 m mittainen hiekkakumpu. Ilmeisesti nämä kaikki ovat tuhoutuneet virkatalon rakennustöissä. Kankaanpää tarkasti vuonna 1988 noin 400 m metsänhoitajan virkatalosta luoteeseen sijaitsevaa Uruniemeä eikä käynyt varsinaisessa kohteessa. Vuoden 1990 tarkastuksessa Arponen löysi metsänhoitajan virkatalon lautavajan edustalta, järven puolelta noin 7 m x 7 m alalta kvartseja ja oletti vajan edustalla säilyneen vielä alkuperäistä maanpintaa.

Vuoden 2008 inventoinnissa paikallistettiin Arposen mainitseman lautavajan jäännökset, mutta alueelle on tuotu täytemaata ja soraa, joten paikalta ei voitu havaita mitään muinaisjäännökseen viittaavaa. Ilmeisesti asuinpaikka on täysin tuhoutunut.

# INARI 732 Uruniemi 100 001 1950

Inarijärven yleiskaava-alueen ja Inarin kirkonkylän asemakaava-alueen arkeologinen inventointi. Eija Ojanlatva 2008. Museovirasto ja Metsähallitus.

-  muinaisjäännöksen arvioitu laajuus
-  kiinteä muinaisjäännös, koordinaattipiste (Museoviraston ylläpitämä muinaisjäännösrekisteri)
-  kiinteään muinaisjäännökseen kuuluva erilliskohde
-  luonnonmuodostuma



MK 1:10000

YKJ p:7645774, i:3504130

# Inari 59 Sarviniemi

## Muinaisjäännösrekisteritunnus 1000002795

**Muinaisjäännöstyyppi:** asuinpaikat

**Alatyyppi:** lapinkentät

**Laji:** kiinteä muinaisjäännös

**Ajoitus:** historiallinen

**Lukumäärä:** 2

**Rauhoitusluokkaehdotus:** 2

**Tilätiedot:** 148-402-0033-0007, 148-402-0033-0017

**Peruskartta:** 384101 Inari

**Koordinaatit:** p = 7648280, i = 3504860, z ala = 118, z ylä = 122,5

**Koordinaattiselite:** keskipiste

**Aiemmat tutkimukset:** Ilmari Itkonen 1910, tarkastus; Jarmo Kankaanpää 1988, inventointi

**Aiemmat löydöt:** KM 5471:14 rautaesine

### Inventointi 2008

**Löydöt:** -

**Kartat:** Peruskarttaote 1:10000

**Negatiivit:** F145352:1-2, F145353:1-2

**Digitaaliset valokuvat:** DG190

### Kohdekuvaus

Sarviniemi (Čuárvinjargâ) sijaitsee Inarin kirkosta 3,5 km koilliseen, Inarijärven Juutuanvuonon pohjoisrannalla, Kalkuvuonon ja Pielpavuonon välissä. Kenttä on heinittynyt ja kasvaa katajaa, koivua, pajua ja mäntyä. Siinä erottuu navetan- ja asuinrakennusten peruskiveyksiä, jotka ovat peräisin 1800-luvun lopulta ja 1900-luvun alkupuolelta. Kentän rantaosa on osittain järven pinnan alla.

### Tutkimukset

Itkosen mukaan Santeri Walle löysi Sarviniemestä vanhaan kotapaikkaan pottumaata tehdessään hiotun kaksiteräisen veitsen, josta ruoto oli katkennut. Soikea esine oli ollut noin 4 tuuman mittainen, ”niin kuin liippa”, mutta Walle ei muistanut, mihin esineen oli pannut. Itkonen mainitsee ”enkesmannien” vieneen Sarviniemestä myös toistakymmentä vuotta sitten useita kivikapineita. Itkonen kertoo Matti Wallen löytäneen rautaisen piikin (KM 5471:14) kymmenkunta vuotta sitten kivisestä mäenrinteestä Sarviniemen talon luota, maanpinnalta. Kohteen on tarkastanut vuonna 1988 myös Kankaanpää, mutta tuolloin tiheän pintakasvillisuuden vuoksi hän ei voinut havaita paikalla merkkejä kiinteästä muinaisjäännöksestä.

Vuoden 2008 inventoinnissa kentässä pitkän heinikon keskeltä havaittiin talonpohja ja ulkorakennuksen, mahdollisesti navetan jäännökset (kuvataulu 9). Tilan on perustanut Paulus (Paavali) Walle 3.2.1873. Sarviniemi on ollut Vallen suvun kesäpaikka, kun talvipaikka on sijainnut Luosman juurella, Pienellä Luosmajärvellä. Niemessä on mitä luultavimmin asuttu jo ennen tilan perustamista. Rakennusten jäännökset sijaitsevat noin 40 m etäisyydellä rannasta, kentän keskellä ja noin 35 m etäisyydellä toisistaan. Talonpohjan (GPS 30) koko on 6 m x 10 m, ja sen kiveyksen korkeus on 0,8 m. Oviaukko on ollut etelään, kohti rantaa. Kauttaaltaan kivetyn rakennuksen pohjakiveyksen (GPS 29) koko on 11 m x 3 m. Oviaukko on ollut kohti rantaa.





Paikalta on löytynyt rauta- ja sittemmin kadonnut kiviesine, joiden ajoitus on hieman epävarma. Selviä merkkejä esihistoriallisesta asutuksesta, kuten tulisijoja tai kodanpohjia ei paikalta ole dokumentoitu. ”Enkesmannien” mukanaan viemien kivikapineiden alkuperäistä löytöpaikkaakaan ei varmuudella tunneta. Myöskään vuoden 2008 inventoinnissa ei kentästä tai tiheän kasvillisuuden peittämästä rannasta voitu havaita merkkejä esihistoriallisesta muinaisjäännöksestä.

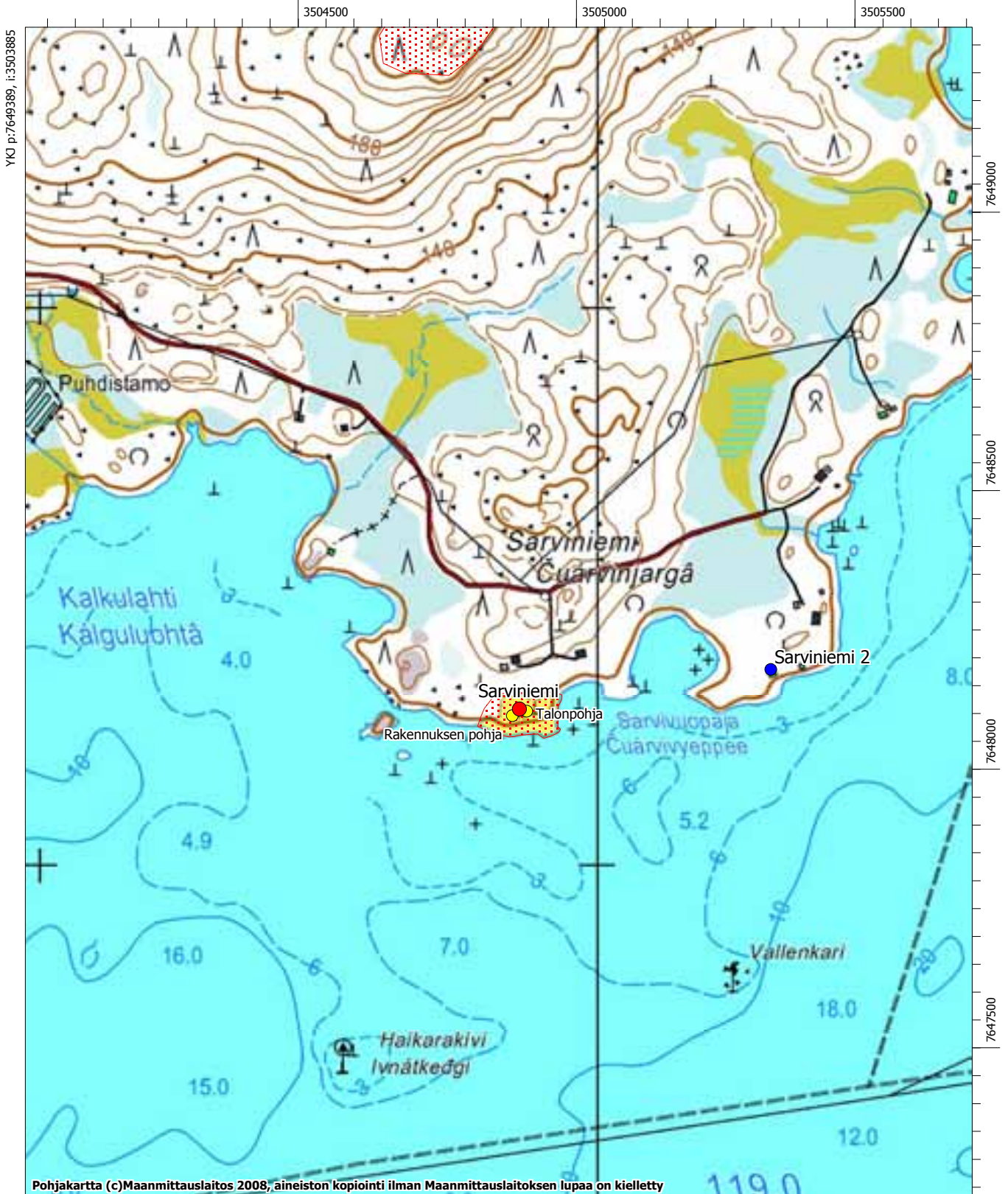
Muinaisjäännöksen kohdalle kaavassa merkitty RM-varaus (retkeilyn ja luontomatkailun tukikohta-alue) tulisi poistaa muinaisjäännöksen kohdalta ja osoittaa se muinaisjäännöksen aluerajauksen ulkopuolelle.



# INARI 59 Sarviniemi 100 000 2795

Inarijärven yleiskaava-alueen ja Inarin kirkonkylän asemakaava-alueen arkeologinen inventointi. Eija Ojanlatva 2008. Museovirasto ja Metsähallitus.

-  muinaisjäännöksen arvioitu laajuus
-  kiinteä muinaisjäännös, koordinaattipiste (Museoviraston ylläpitämä muinaisjäännösrekisteri)
-  kiinteään muinaisjäännökseen kuuluva erilliskohde
-  löytöpaikka



MK 1:10000

YKJ p:7647290, i:3505585

## **Inari 60 Riutulan polku**

### **Muinaisjäännösrekisteritunnus 148010060**

**Muinaisjäännöstyyppi:** asuinpaikat

**Alatyyppi:** ei määritelty

**Laji:** kiinteä muinaisjäännös

**Ajoitus:** kivikautinen

**Lukumäärä:** -

**Rauhoitusluokkaehdotus:** 3

**Tilatiedot:** 148-402-0145-0002

**Peruskartta:** 384101 Inari

**Koordinaatit:** p = 7647490, i = 3500730, z ala = 120, z ylä = -

**Koordinaattiselite:** -

**Aiemmat tutkimukset:** Ilmari Itkonen 1910, kartoitus; Toivo I. Itkonen 1913, kaivaus; Christian Carpelan 1966, kartoitus; Esa Suominen 1984, tarkastus; Jarmo Kankaanpää 1988, inventointi; Aki Arponen 1989, kaivaus; Aki Arponen 1990, tarkastus ja kaivaus

**Aiemmat löydöt:** KM 6586 asuinpaikkalöytöjä, KM 24899:1-206 asuinpaikkalöytöjä, KM 26107:1-64 asuinpaikkalöytöjä

### **Inventointi 2008**

**Löydöt:** -

**Kartat:** Peruskarttaote 1:5000

**Negatiivit:** -

**Digitaaliset valokuvat:** DG212

### **Kohdekuvaus**

Asuinpaikka on sijainnut Inarin kirkosta noin 1 km luoteeseen, nykyisen vesibussiterminaalien kohdalla, Inarin kirkonkylällä, Juutuanjoen pohjoisrannalla. Vuopajan äärimmäisessä pohjukassa on todettu sijainneen kolme kodansijaa sekä "paistinkuoppa". Sittemmin osa niistä on tutkittu vuonna 1913 ja osa tuhoutunut.





### **Tutkimukset**

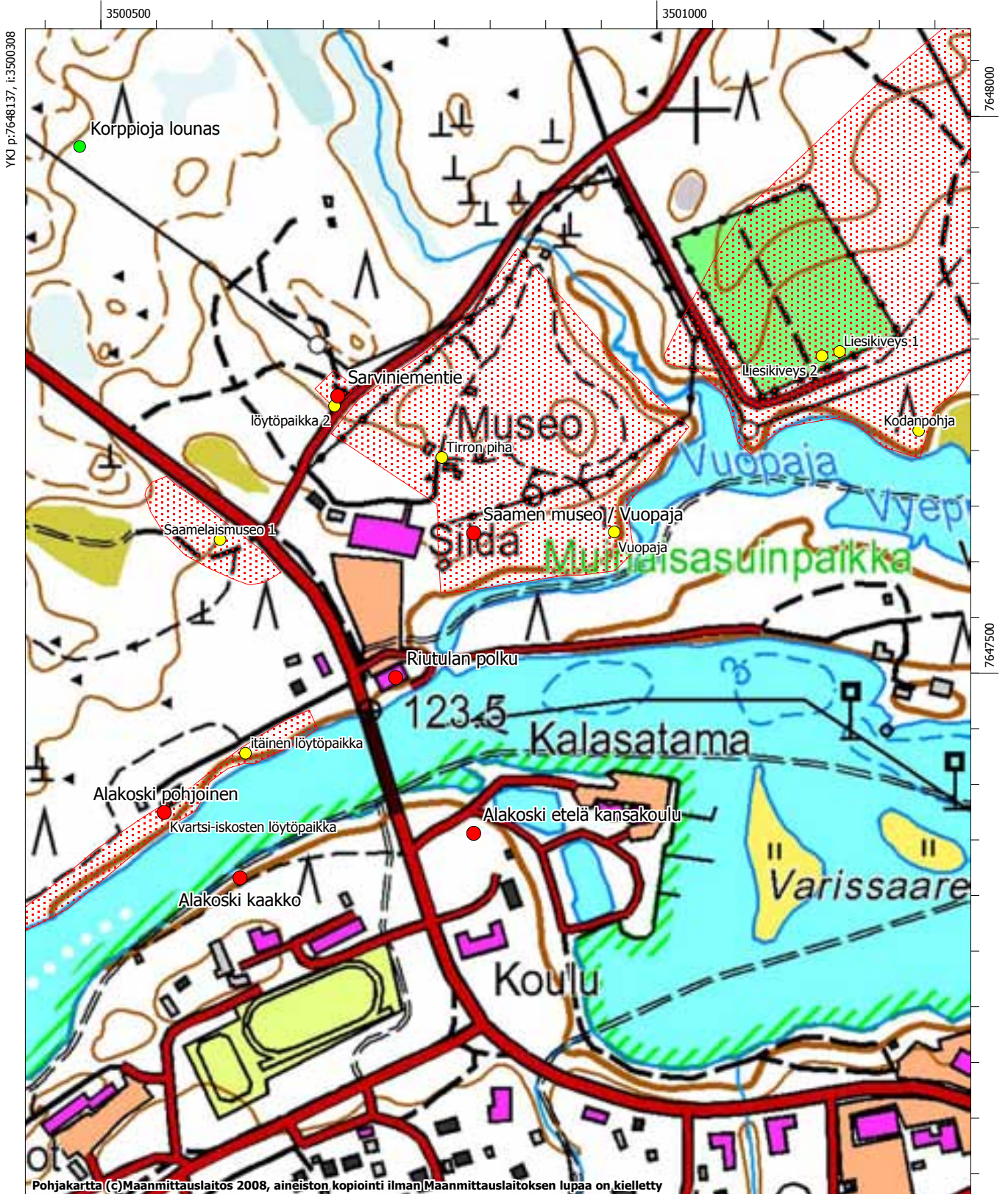
Ilmari Itkonen mainitsee vuonna 1910 Vuopajan pohjukassa sijaitsevan kaksi tunnusteleamatonta syvennystä, jotka saattavat olla kodansijoja. T. Itkonen suoritti alueella kaivauksen kodanpohjiin a ja b. Kun Carpelan kartoitti vuonna 1966 Vuopajan alueen kodanpohjia, hän totesi Riutulan polun kodanpohjien jo tuhoutuneen. Kankaanpää määritteli vuonna 1988 I. Itkonen kodanpohjien sijainneen paikassa, josta nykyään kulkee Vuopajanniemeen menevä tie. Sen sijaan T. Itkonen kartan perusteella kodanpohjat sijoittuivat Vuopajan pohjukasta luoteeseen työntyvän vesijättömaan laitaan. Aluetta tarkastaessaan Kankaanpää havaitsi rantatörmän kärjestä pienen, vallillisen, pyöreän syvennyksen, jonka ympäristöstä ja törmän reunalta sillalle päin hän löysi kvartsi-iskoksia. Sittemmin Arponen suoritti kohteessa kaivaukset vuosina 1989-90, jolloin paikalta löytyi runsaasti kivikautisia asuinpaikkalöytöjä.

Vuoden 2008 inventoinnissa kohteen todettiin tuhoutuneen, sillä paikalle on rakennettu Näkkäläjärven lahjatalo asfalttipihoineen sekä vesibussiterminaaali.

# INARI 60 Riutulan polku 148 010 060

Inarijärven yleiskaava-alueen ja Inarin kirkonkylän asemakaava-alueen arkeologinen inventointi. Eija Ojanlatva 2008. Museovirasto ja Metsähallitus.

-  muinaisjäännöksen arvioitu laajuus
-  kiinteä muinaisjäännös, koordinaattipiste (Museoviraston ylläpitämä muinaisjäännösrekisteri)
-  kiinteään muinaisjäännökseen kuuluva erilliskohde
-  mahdollinen muinaisjäännös



# Inari 63 Palttoniemi

## Muinaisjäännösrekisteritunnus 1000002796

**Muinaisjäännöstyyppi:** asuinpaikat

**Alatyyppi:** ei määritelty

**Laji:** kiinteä muinaisjäännös

**Ajoitus:** moniperiodinen

**Lukumäärä:** 1

**Rauhoitusluokkaehdotus:** 2

**Tilätiedot:** 148-410-0008-0017

**Peruskartta:** 384109 Väylä

**Koordinaatit:** p = 7666891, i = 3521183, z ala = 120, z ylä = 122,5

**Koordinaattiselite:** GPS-koordinaatti rakennuksen pohjasta

**Aiemmat tutkimukset:** Ilmari Itkonen 1909, kaivaus; Aarni Erä-Esko ja Liisa Pesonen 1972, inventointi; Jarmo Kankaanpää 1988, inventointi

**Aiemmat löydöt:** KM 7259 piinuolenkärjen katkelma

### Inventointi 2008

**Löydöt:** KM 37679:1-2 kvartsi-iskos, palamatonta ja palanutta luuta (palamatonta luuta ei taltioitu)

**Kartat:** Peruskarttaote 1:10000

**Negatiivit:** F145356:1-2

**Digitaaliset valokuvat:** DG170

### Kohdekuvaus

Etelään pistävä Palttoniemi sijaitsee Inarin kirkosta 29 km koilliseen, Niippijoen ja Väyläjoen välissä, Väylässä, Väylävuonon pohjukassa. Palttoniemen itärannalta, Niippijoen puolelta on löytynyt piikärjen katkelma (KM 7259). Kohteen maaperä on osin kivistä ja osin hiekkaista moreenia. Paikalla kasvaa koivua, katajaa, heinää, varpukasveja ja nokkosta.




### Tutkimukset

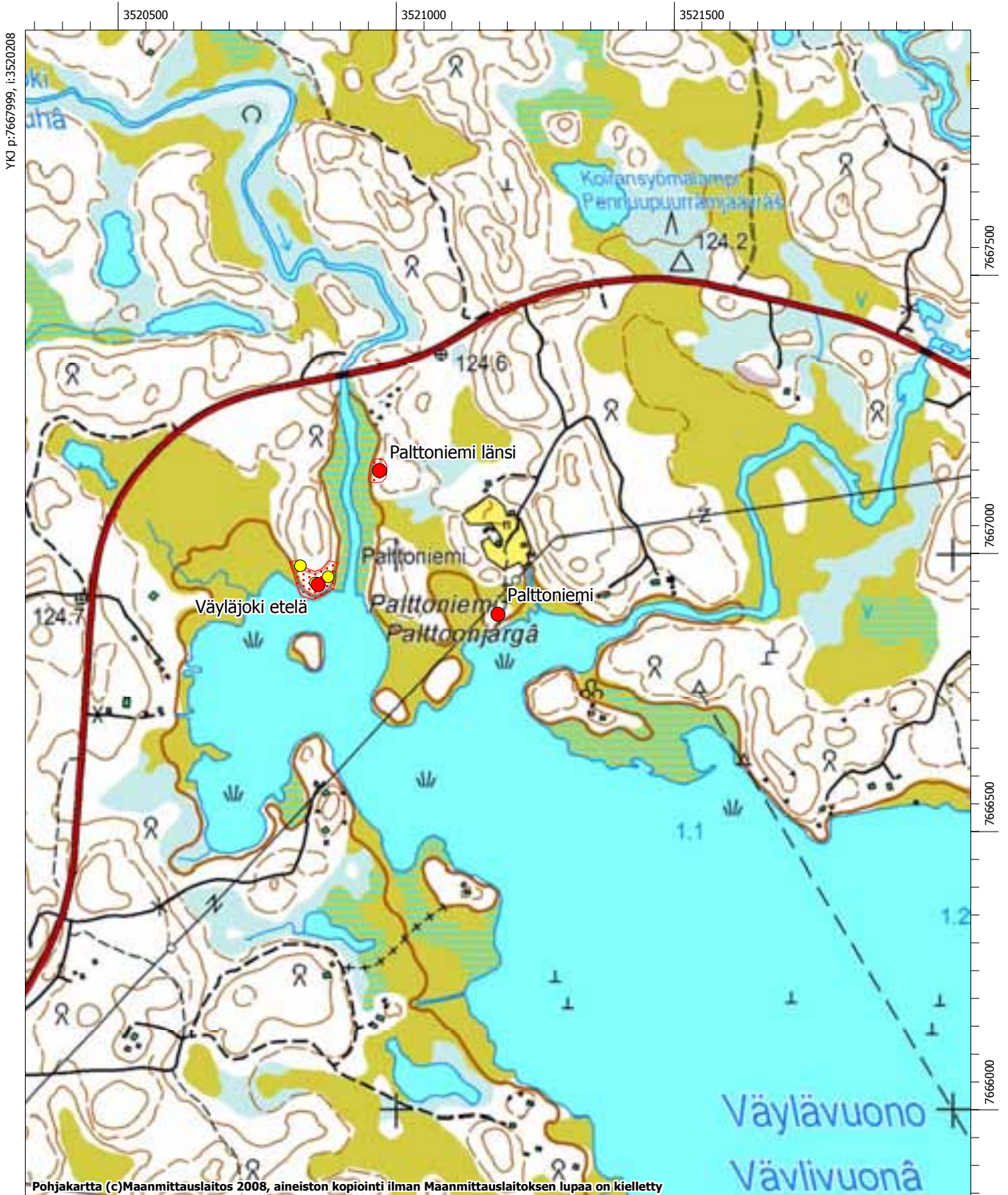
Itkosen mukaan Palttoniemessä, Niippijoen länsirannalla on kotasija, joka on ainakin 100 vuotta vanha. Sen lähellä hän kertoi olleen myös tulisijan ja löytäneensä siitä ja kotasijasta palaneita luunsiruja ja hiilenpalasia. Vuonna 1916 Petter Martinpoika Aikio löysi piikärjen katkelman puron rannalta Palttoniemestä, mutta senkään tarkemmasta löytöpaikasta ei ole tietoa. Erä-Esko ja Pesonen eivät vuonna 1972 päässeet korkean veden takia kumpareelle, josta muinaisjäännös oli havaittu. Vuonna 1988 Kankaanpää tarkasti kumpareen ja havaitsi sen lounaisrannalta hevosenkengänmuotoisen vallin ympäröimän kummun, mahdollisen rinnekammin jäännökset.

Vuoden 2008 inventoinnissa Palttoniemen eteläkärjen korkeimmalta kohdalta löytyi tupasija, jota ympäröi matala, noin 0,5 m leveä, neliskulmainen valli. Tupasijan pituus on kaakko-luodesuunnassa noin 5 m ja leveys 4,4 m. Sen keskellä on matala kuoppa. Tupasijan keskelle tehtiin koepisto, josta löytyi mm. palaneita kiviä, palamatonta luuta sekä yksi kvartsi-iskos. Palamatonta luuta ei otettu talteen. Paikalla on siis jälkiä sekä esihistoriallisesta että historiallisesta asutuksesta.

# INARI 63 Palttoniemi 100 000 2796

Inarijärven yleiskaava-alueen ja Inarin kirkonkylän asemakaava-alueen arkeologinen inventointi. Eija Ojanlatva 2008. Museovirasto ja Metsähallitus.

-  muinaisjäännöksen arvioitu laajuus
-  kiinteä muinaisjäännös, koordinaattipiste (Museoviraston ylläpitämä muinaisjäännösrekisteri)
-  kiinteään muinaisjäännökseen kuuluva erilliskohde



MK 1:10000

YKJ p:7665900, i:3521908

# Inari 65 Einehjärvi

## Muinaisjäännösrekisteritunnus 148010065

**Muinaisjäännöstyyppi:** asuinpaikat

**Alatyyppi:** kodanpohjat

**Laji:** kiinteä muinaisjäännös

**Ajoitus:** historiallinen

**Lukumäärä:** 9

**Rauhoitusluokkaehdotus:** 1

**Tilätiedot:** 148-893-0013-0001

**Peruskartta:** 384102 Pielpajärvi

**Koordinaatit:** p = 7651535, i = 3506380, z ala = 135, z ylä = 140

**Koordinaattiselite:** GPS-koordinaatti kodanpohjasta 1

**Aiemmat tutkimukset:** Ilmari Itkonen 1909, kartoitus; Christian Carpelan 1988-89, kartoitus

**Aiemmat löydöt:** -

### Inventointi 2008

**Löydöt:** -

**Kartat:** Peruskarttaote 1:5000

**Negatiivit:** F145380

**Digitaaliset valokuvat:** DG186:1-5

### Kohdekuvaus

Karttaan merkitty Einehjärvi (Einehjäávráš) sijaitsee Inarin kirkosta 6,7 km koilliseen ja Pielpavuonon pohjukasta pohjoiseen, Pielpajärven itäkoillispuolella. Sen sijaan Einehjärven talvikylä sijaitsee tästä karttaan nimetystä järvestä 0,9 km eteläkaakkoon, Äimäjärven ja Ison Pielpajärven itäpuolella, Pielpajärven erämaakirkosta noin 1,7 km itäkaakkoon. Alue on hyvin louhikkoinen ja kasvaa mäntyä, katajaa ja koivua. Paikalla on talvikylä, jossa on 9 kodansijaa.

### Tutkimukset

Itkonen on kartoittanut Einehjärven talvikylää jo vuonna 1909 ja tuolloin hän arveli, että Einehjärven ja Retsamon talvikylät olisivat Nukkumajoen talvikylää nuorempia. Carpelan kartoitti Einehjärven talvikylän vuosina 1988-89.

Carpelanin karttoja ei ollut käytettävissä vuoden 2008 inventoinnissa, mutta kolmen lammen rannalta paikallistettiin ainakin 9 kodanpohjaa. Muinaisjäännös on erittäin hyvin säilynyt, sillä alueella on ihmisen vaikutus on hyvin vähäistä ja ihmiset pysyttelevät Pielpajärvelle kulkevilla polku-urilla. Kohdetta rajaa pohjoisessa, lännessä ja etelässä kolme pientä lampea, itäpuolella se rajautuu koillis-lounaissauntaisen vaaran alarinteeseen. Kodanpohjat sijaitsevat lampien ja vaaran rinteiden välissä, hieman mutkittelevassa, koillis-lounaissauntaisessa rivissä noin 250 m matkalla. Maaston kivisyyden ja mättäisyyden vuoksi kodanpohjien havainnointi oli hyvin työlästä. Kotasijat erottuvat maastossa nelikulmaisina valleina, joiden koko on keskimäärin 6 m x 6 m. Vallit ovat hyvin kiviset. Sijojen keskellä erottuu useimmiten melko matalana kumpuna liesikiveys (kuvataulu 10).




### Kodanpohjat

- Kodanpohja 1 (GPS 31) on kivireunusteinen kodanpohja, jonka koko on koillis-lounaissaunnassa 7 m ja kaakko-luodesuunnassa 6,5 m. Liesikiveyksen korkeus on 0,5 m ja halkaisija 1,5 m. Oviaukko mahdollisesti koilliseen.
- Kodanpohjassa 2 (GPS 32) on matalat kivivallit. Kodanpohjan koko on 5 m x 5 m ja sen oviaukko on luoteeseen. Soikean liesikiveyksen pituus on noin 1,5 m, leveys 0,8 m ja korkeus 0,5 m.
- Kodanpohja 3 (GPS 33) on isojen maakivien ympäröimä ja sen koko on 7 m x 7 m. Liesikiveyksen korkeus on noin 0,5 m ja halkaisija 1,5 m. Lieden päällä kasvaa mänty.
- Kodanpohja 4 (GPS 34) on koillis-lounaissaunnassa 6,5 m pitkä ja kaakkois-luodesuunnassa 5,5 m leveä. Sen keskellä on 1,5 m x 1 m kokoinen liesikiveys, jonka korkeus on 0,5 m.
- Kodanpohjan 5 (GPS 35) koko on 5,5 m x 5,4 m. Sen keskellä on liesikiveys, jonka halkaisija on noin 1 m ja korkeus noin 0,3 m.

- Kodanpohja 6 (GPS 36) on koillis-lounaissuunnassa 7,3 m pitkä ja kaakko-luodesuunnassa noin 7 m leveä. Liesikiveyksen pituus on 1,5 m, leveys 1 m ja korkeus 0,3 m. Oviaukko on mahdollisesti ollut lounaaseen.
- Kodanpohjan 7 (GPS 37) koko on väli-ilmansuunnissa 6 m x 6 m. Lieden halkaisija on 1 m ja korkeus noin 0,3 m.
- Kodanpohjan 8 (GPS 38) pituus on koillis-lounaissuunnassa noin 6 m ja leveys kaakko-luodesuunnassa noin 5,5, m. Kaakkoisvalli uupuu. Liesikiveyksen päällä kasvaa suuri koivu. Kiveyksen halkaisija on noin 1,5 m ja korkeus 0,4 m.
- Kodanpohjan 9 (GPS 39) koko on noin 6 m x 6,5 m. Liesikiveyksen koko on noin 1,2 m x 1 m ja sen korkeus on vain 0,2 m. Oviaukko on mahdollisesti sijainnut itäkaakkoon.

# INARI 65 Einehjärvi 148 010 065

Inarijärven yleiskaava-alueen ja Inarin kirkonkylän asemakaava-alueen arkeologinen inventointi. Eija Ojanlatva 2008. Museovirasto ja Metsähallitus.

-  muinaisjäännöksen arvioitu laajuus
-  kiinteä muinaisjäännös, koordinaattipiste (Museoviraston ylläpitämä muinaisjäännösrekisteri)
-  kiinteään muinaisjäännökseen kuuluva erilliskohde



MK 1:5000

YKJ p:7651069, i:3506680



# Inari 67 Pielpajärvi

## Muinaisjäännösrekisteritunnus 148010067

**Muinaisjäännöstyyppi:** muinaisjäännösryhmät

**Alatyyppi:** ei määritelty

**Laji:** kiinteä muinaisjäännös

**Ajoitus:** historiallinen

**Lukumäärä:** 1

**Rauhoitusluokkaehdotus:** 1

**Tilatiedot:** 148-402-0023-0032

**Peruskartta:** 384102 Pielpajärvi

**Koordinaatit:** p = 7652000, i = 3504850, z ala = 142,5, z ylä = 150

**Koordinaattiselite:** keskikoordinaatti

**Aiemmat tutkimukset:** Ilmari Itkonen 1909, tarkastus; Christian Carpelan 1988-89, tarkastus

**Aiemmat löydöt:** -

### Inventointi 2008

**Löydöt:** -

**Kartat:** Peruskarttaote 1:5000

**Negatiivit:** F145377:1-3

**Digitaaliset valokuvat:** DG208:1-5

### Kohdekuvaus

Pielpajärven (Piälpääjärvi) kirkko ja kenttä sijaitsevat Inarin kirkosta runsaat 6 km koilliseen, Vanhankirkonvaaran ja Kalkuvaaran välissä, Ison Pielpajärven koillisrannalla. Hoidetussa, heinää kasvavassa kentässä on vuosien 1754-60 välillä rakennettu Pielpajärven erämaakirkko, joka oli käytössä 1800-luvun lopulle saakka. Pielpajärven pystyssä olevaa kirkkoa edelsi ilmeisesti vuosien 1646-48 välillä rakennettu Kristiinan kirkko, jota uhkasi jo vuonna 1740 sortumisvaara. Pielpajärven kirkko jäi vähitellen pois käytöstä, kun uutta kirkkoa alettiin rakentaa vuonna 1895 Juutuanjoen eteläpuolelle, sillä sinne oli alkanut syntyä pysyvää asutusta.

### Tutkimukset

Kohteen ovat tarkastaneet aiemmin sekä Itkonen että Carpelan, mutta kartoituksia tai muita tarkempia tutkimuksia kohteesta ei ole tehty. Asiakirjalähteiden ja erilaisten selvitysten perusteella kuitenkin tiedetään, että kirkon luona on sijannut pappila, runsaasti kirkkotupia, kotia ja "markkina". Kentässä erottuu vieläkin kodan- ja rakennuksen pohjia sekä lukuisia epämääräisiä kiveyksiä.

Vuoden 2008 inventoinnissa ei kentässä kasvavan pitkän heinikon keskeltä voinut erottaa lainkaan kodansijoja tai peruskiveyksiä (kuvataulu 11). Sen sijaan kentän luoteislaidalta, koivikosta, paikallistettiin kolmen rakennuksen pohjat. Myös Pielpajärven kirkosta otettiin koordinaatit (GPS 43).




#### *Rakennuksen pohjat*

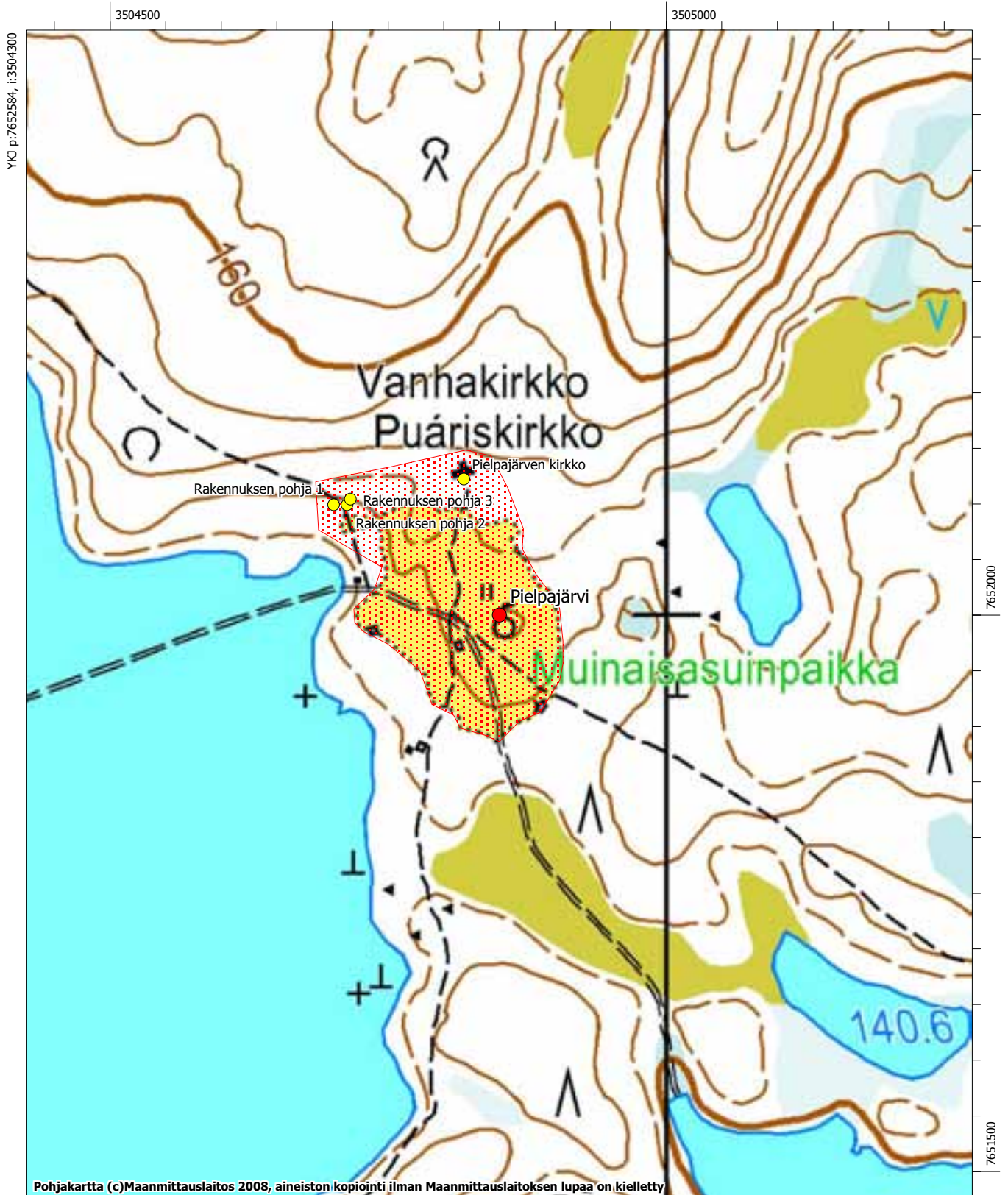
- Rakennuksen pohja 1 (GPS 40) on lähes koillis-lounaissuunnassa 3,5 m pitkä ja kaakko-luodesuunnassa 5 m leveä. Se sijaitsee kentän luoteisnurkassa koivikossa, noin 1 m rantaa pitkin kulkevan polun länsipuolella. Kiviperustukset ovat katajien peittämät ja noin 1 m leveät ja 0,6 m korkeat.
- Rakennuksen pohjakiveys 2 (GPS 41) sijaitsee kentän luoteisnurkassa, koivua ja katajaa kasvavalla alarinteellä, noin 1 m rantaa pitkin kulkevan polun itäpuolella. Sen pituus on lähes koillis-luoteissuunnassa 3,5 m ja leveys 3,3 m. Kiviperustusten korkeus vaihtelee 0,2-0,5 metrin välillä ja niiden leveys on 0,5 m.
- Rakennuksen pohja 3 (GPS 42) noin 8 m rantaa pitkin kulkevan polun itä-koillispuolella ja noin 6,5 m rakennuksen pohjan 2 koillispuolella. Talonpohjan koko on noin 4 m x 4 m, ja siinä on noin 0,3 m korkeat maavallit.

Kohteen laajuuden ja kentässä sekä sen ympäristössä sijaitsevien rakenteiden määrän selvittämiseksi Pielpajärven kirkon ympäristössä tulisi suorittaa arkeologinen inventointi keväällä heti lumien suluttua, ennen kuin heinikko alkaa haitata havainnointia. Arkeologisen inventoinnin tuottama uusi tieto hyödyttäisi varmasti sekä Inarin seurakuntaa ja kuntaa sekä Museovirastoa että Metsähallitusta.

# INARI 67 Pielpajärvi 148 010 067

Inarijärven yleiskaava-alueen ja Inarin kirkonkylän asemakaava-alueen arkeologinen inventointi.  
Eija Ojanlatva 2008. Museovirasto ja Metsähallitus.

-  muinaisjäännöksen arvioitu laajuus
-  kiinteä muinaisjäännös, koordinaattipiste (Museoviraston ylläpitämä muinaisjäännösrekisteri)
-  kiinteään muinaisjäännökseen kuuluva erilliskohde



MK 1:5000

YKJ p:7651534, i:3505150

# Inari 70 Tuhka-Sammeli

## Muinaisjäännösrekisteritunnus 148010070

**Muinaisjäännöstyyppi:** asuinpaikat

**Alatyyppi:** ei määritelty

**Laji:** kiinteä muinaisjäännös

**Ajoitus:** moniperiodinen

**Lukumäärä:** 1

**Rauhoitusluokkaehdotus:** 2

**Tilatiedot:** 148-410-0816-0006

**Peruskartta:** 384109 Väylä

**Koordinaatit:** p = 7661030, i = 3521080, z ala = 118, z ylä = 120

**Koordinaattiselite:** alueen keskipiste

**Aiemmat tutkimukset:** Ilmari Itkonen 1909, kartoitus; Aarni Erä-Esko ja Liisa Pesonen 1972, inventointi; Jarmo Kankaanpää 1988, inventointi

**Aiemmat löydöt:** kourutaltoa (Koppelon kansakoulun kokoelmissa), KM 18891 kvartsi-iskoksia, KM 24299:1-6 kvartsi-iskoksia, KM 24320 uurrenuija

### Inventointi 2008

**Löydöt:** KM 37680: 1-34 kivilaji-iskos, kvartsikaapimia, kvartsi- ja kvartsiitti-iskoksia, palanutta luuta

**Kartat:** Peruskarttaote 1:5000

**Negatiivit:** F145394:1-3

**Digitaaliset valokuvat:** DG173:1-3

### Kohdekuvaus

Vuopioniemi (Vyeppenjargâ) sijaitsee Inarin kirkosta noin 24 km koilliseen, Inarijärven länsirannalla, Väylästä noin 5,5 km etelään, Riuruvuonon suulla, Miinaniemen ja Jolnivuonon pohjoiskoillispuolella. Niemen itään pistävässä kärjessä on entinen Tuhka-Sammelin talo, joka on nykyään huvilana. Talosta noin 150 m länteen sijaitsee kohde Vuopioniemi. Kivikautisia asuinpaikkalöytöjä on todettu ympäri niemen, talon pihalta ja talon kohdalta rannasta ja vedestä, sekä niemen etelärannalta noin 100 m talosta lounaaseen.

### Tutkimukset




Entisestä Tuhka-Sammelin talosta noin 250 m etelälounaaseen metsämaassa on halkaisijaltaan noin 2,5 m kokoinen ja noin 30 cm syvä kuoppa, jonka on tutkinut I. Itkonen vuonna 1909. Kuopan pohjalla oli kivistä tehty kolmikulmainen tulisija, jonka ympärillä näkyi hiilenpalasia. Vuonna 1948 Matti Kiviniemi löysi talon pihalta, noin 20 cm:n syvyydestä kourutaltoa. Erä-Esko ja Pesonen poimivat rannalta ja talon kohdalta kvartsi-iskoksia vuonna 1972. Vuonna 1988 Brita Aikio löysi Vuopioniemen etelärannalta, noin 100 m talosta lounaaseen uurrenuijan. Samana vuonna Kankaanpää poimi talon ympäriltä niemeltä kvartsi-iskoksia inventoinnin yhteydessä.

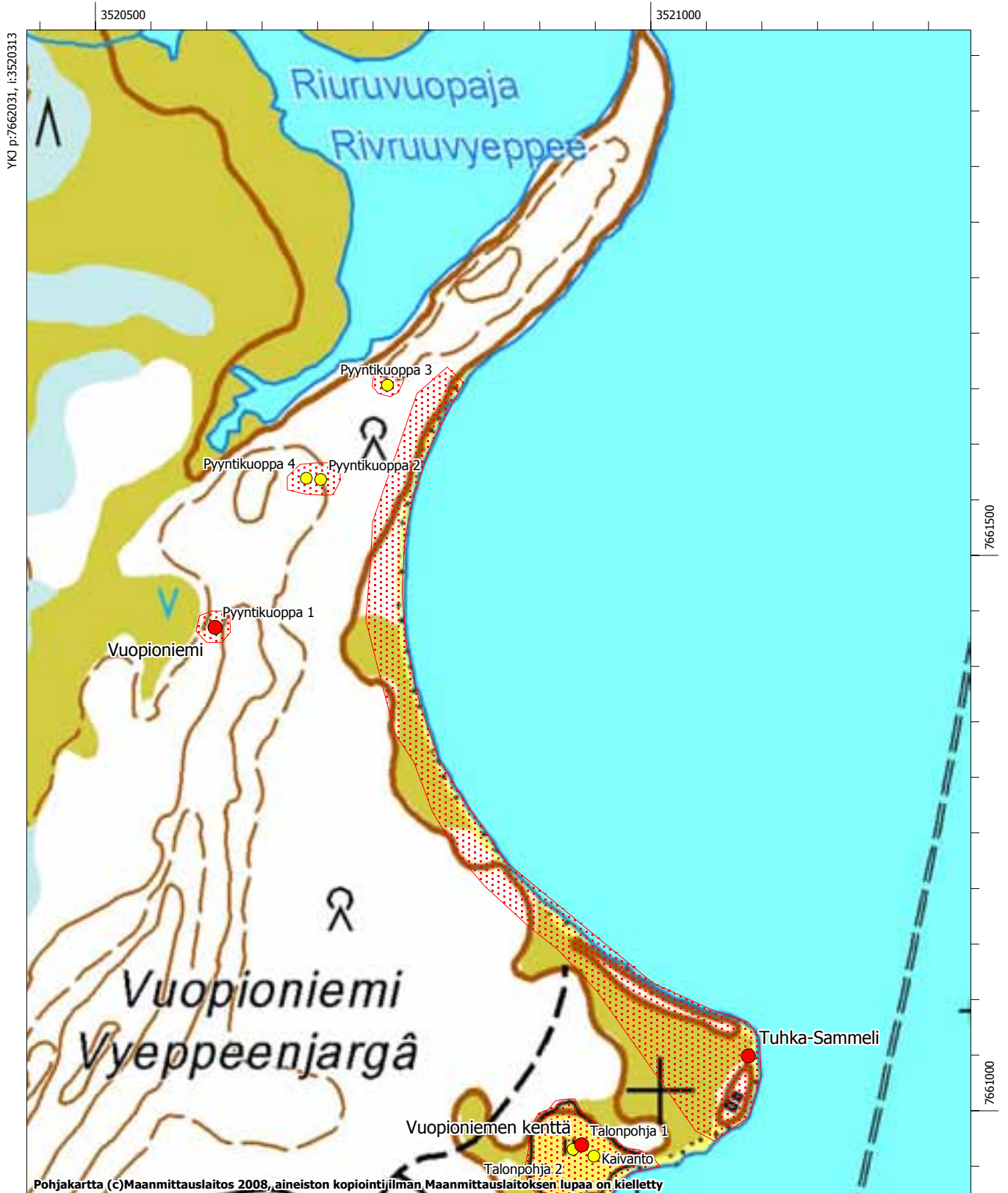
Kun vuoden 2008 inventoinnissa Tuhka-Sammelin taloa lähestyttiin Riuruvuopajasta, pohjoisesta rantaa pitkin, voitiin todeta, että kivikautinen asuinpaikka on ollut hyvin laaja. Jään ja Inarijärven syömältä ja pengertämältä hiekkarannalta ja vedestä löytyi runsaasti palaneita kiviä, palanutta luuta ja kvartsi-iskoksia noin 750 m matkalta (kuvataulu 12). Rantapenkereen korkeus oli paikoin jopa 2 m, ja sen länsipuolella oleva hiekkamaa oli soistunut. Myös Tuhka-Sammelin talon ympäriltä, itään pistävältä niemeltä löytyi asuinpaikkalöytöjä. Suuri osa maaperältään hienoa hiekkaa olevasta niemestä ja siinä sijainneesta asuinpaikasta on huuhtoutunut Inarijärveen. Tuhka-Sammelin talon ranta on tuettu kankaalla ja kivillä, jottei niemi täysin huuhtoudu veteen. Talon luoteispuolisella rannalla sijaitsevan muinaisjäännöksen tuhoutuminen jatkuu nopealla vauhdilla jään, veden ja sään vaikutuksesta, sillä tätä rantaa ei ole tuettu.

Muinaisjäännöksen kohdalle kaavassa merkityt RA-varaukset (uusi loma-asunto) tulisi poistaa muinaisjäännöksen kohdalta.

# INARI 70 Tuhka-Sammeli 148 010 070

Inarijärven yleiskaava-alueen ja Inarin kirkonkylän asemakaava-alueen arkeologinen inventointi. Eija Ojanlatva 2008. Museovirasto ja Metsähallitus.

-  muinaisjäännöksen arvioitu laajuus
-  kiinteä muinaisjäännös, koordinaattipiste (Museoviraston ylläpitämä muinaisjäännösrekisteri)
-  kiinteään muinaisjäännökseen kuuluva erilliskohde



MK 1:5000

YKJ p:7660981, i:3521163

# Inari 77 Lapinojan talvikylä

## Muinaisjäännösrekisteritunnus 148010077

**Muinaisjäännöstyyppi:** asuinpaikat

**Alatyyppi:** kodanpohjat

**Laji:** kiinteä muinaisjäännös

**Ajoitus:** historiallinen

**Lukumäärä:** 1

**Rauhoitusluokkaehdotus:** 2

**Tilatiedot:** 148-402-0015-0007, 148-402-0039-0000

**Peruskartta:** 384101 Inari

**Koordinaatit:** p = 7645560, i = 3504632, z ala = 130, z ylä = 132,5

**Koordinaattiselite:** GPS-koordinaatti kodanpohjasta

**Aiemmat tutkimukset:** Anja Sarvas 1971, tarkastus; Jarmo Kankaanpää 1988, inventointi

**Aiemmat löydöt:** -

### Inventointi 2008

**Löydöt:** -

**Kartat:** Peruskarttaote 1:10000

**Negatiivit:** F145337

**Digitaaliset valokuvat:** DG204

### Kohdekuvaus

Lapinojan talvikylän paikka sijaitsee Inarin kirkosta 3,7 km itäkaakkoon. Lapinoja laskee Polkupuolivaarasta Lapinojanjänkän kautta Inarijärveen Nukkumajoen itäpuolella, Nikulanperällä. Lapinojan suusta noin 450 m etelään, entisen pellon kaakkoispuolella, aivan metsän rajassa, 1,5 m tilusrajaa pitkin kulkevan polun lounaispuolella on yksi kodanpohja.




### Tutkimukset

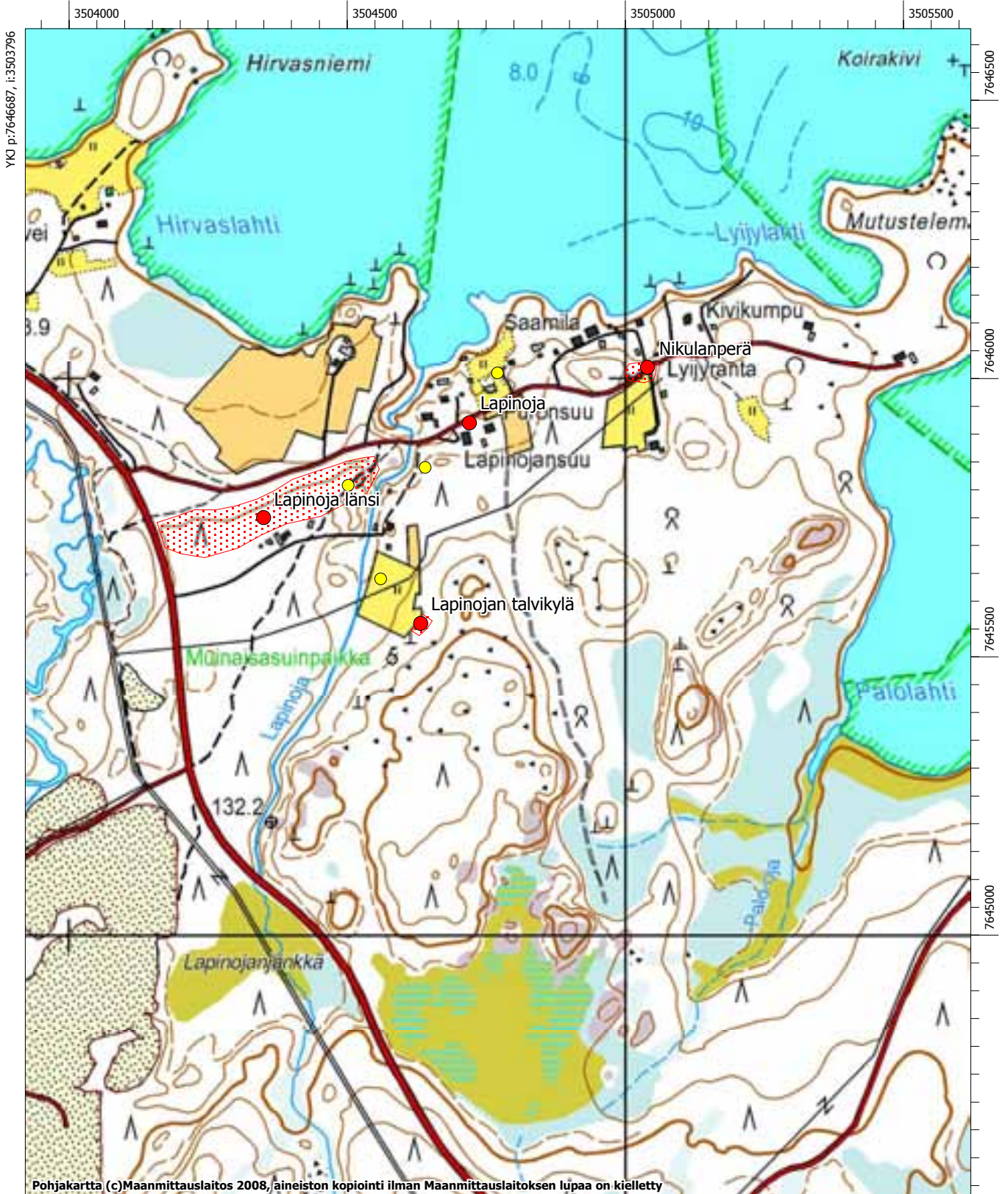
Anja Sarvas on tarkastanut kohteen vuonna 1971. Tuolloin Turusen isäntä oli kertonut, että alun perin paikalla on sijainnut säännöllisen välimatkan etäisyydellä toisistaan kuusi kodansijaa, joista viisi on tuhoutunut peltoa raivattaessa. Sarvas dokumentoi yhden säilyneen kodanpohjan. Vuoden 1988 inventointikertomuksen perusteella Kankaanpää tarkasti vain heinää kasvavan pellon, josta hän jaloilla tunnustelemalla havaitsi jotain rakenteita.

Vuoden 2008 inventoinnissa havaittiin noin 10 m pellostä kaakkoon, metsänrajasta, 1,5 m tilusrajan lounaispuolelta 5 m x 4 m kokoinen kehävalli, jonka keskellä on matala liesikiveys (kuvataulu 13). Vallin korkeus on noin 20 cm. Ilmeisesti kyseessä on myös Sarvaksen tarkastama kodanpohja. Kodanpohjan vierestä peltoa ei ole käännetty vuosiin, mutta siinä ei varmasti ole jäljellä enää kodanpohjia tai muita rakenteita.

# INARI 77 Lapinojan talvikylä 148 010 077

Inarijärven yleiskaava-alueen ja Inarin kirkonkylän asemakaava-alueen arkeologinen inventointi. Eija Ojanlatva 2008. Museovirasto ja Metsähallitus.

-  muinaisjäännöksen arvioitu laajuus
-  kiinteä muinaisjäännös, koordinaattipiste (Museoviraston ylläpitämä muinaisjäännösrekisteri)
-  kiinteään muinaisjäännökseen kuuluva erilliskohde



## **Inari 79 Äärelä**

### **Muinaisjäänösrekisteritunnus 148010079**

**Muinaisjäänöstyyppi:** asuinpaikat

**Alatyyppi:** talonpohjat

**Laji:** kiinteä muinaisjäänös

**Ajoitus:** ajoittamaton

**Lukumäärä:** 1

**Rauhoitusluokkaehdotus:** 3

**Tilatiedot:** 148-402-0049-0005

**Peruskartta:** 384101 Inari

**Koordinaatit:** p = 7645600, i = 3503100, z ala = 150, z ylä = 155

**Koordinaattiselite:** keskimääräinen

**Aiemmat tutkimukset:** Anja Sarvas 1972, tarkastus

**Aiemmat löydöt:** -

### **Inventointi 2008**

**Löydöt:** -

**Kartat:** Peruskarttaote 1:10000

**Negatiivit:** F145341

**Digitaaliset valokuvat:** -

### **Kohdekuvaus**

Kohde sijaitsee Inarin kirkosta 2,2, km kaakkoon, 950 m Nukkumajoen suusta lounaaseen, Nukkumajoen ja Uruvaaran välissä, Honkalammen laskupuron, Honkaojan eteläpuolella. Sen koillispuolitse kulkee Uruvaaran ja Nukkumajoen välinen mönkijäkeino. Kohde on saanut nimensä maan omistajan mukaan. Alueen maaperä on kivistä moreenia ja kasvillisuus on kuivaa kangasmetsää. Metsä Honkaojan eteläpuolella on hakattu. Honkaojan varressa kasvaa tiheää katajaa.





### **Tutkimukset**

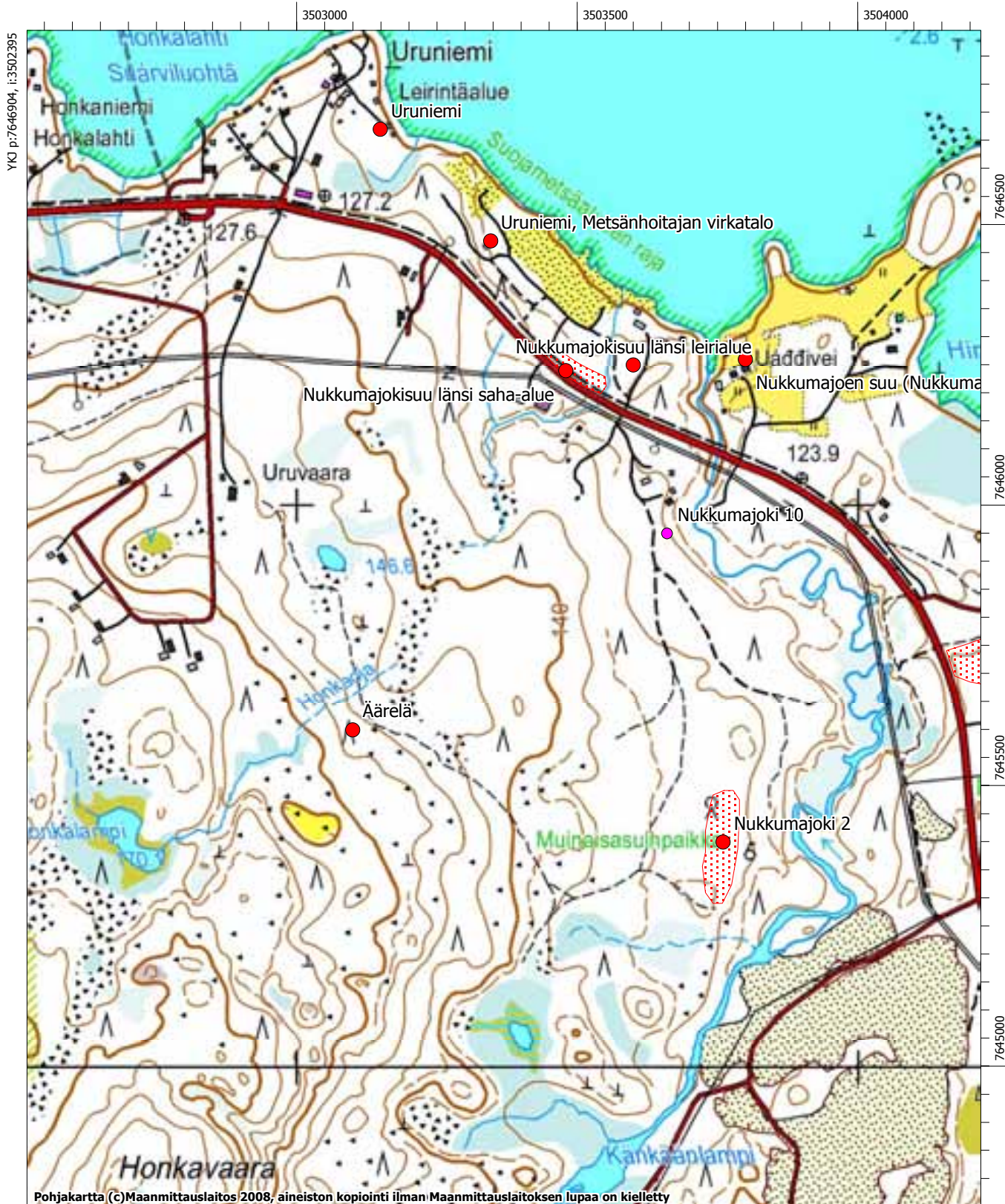
Tarkastaessaan vuonna 1970 Nukkumajoen talvikyliä Sarvas sai kuulla Kaarlo Äärelältä, että heidän omistamallaan maalla on vanhoja asumuksen jäännöksiä. Paikalla havaittiin tuolloin pari suurta, maatonutta tuvan kiuasta.

Vuonna 2008 Honkaojan uoman pohjois- ja etelärantaa inventoitiin Honkalammelta E4-tiehen saakka, mutta alueelta ei löytynyt mitään muinajäänökseen viittaavaa. On mahdollista, että kohde on tuhoutunut metsänhakkuiden yhteydessä tai sen sijainti on merkitty kartalle väärään paikkaan.

# INARI 79 Ärelä 148 010 079

Inarijärven yleiskaava-alueen ja Inarin kirkonkylän asemakaava-alueen arkeologinen inventointi. Eija Ojanlatva 2008. Museovirasto ja Metsähallitus.

-  muinaisjäännöksen arvioitu laajuus
-  kiinteä muinaisjäännös, koordinaattipiste (Museoviraston ylläpitämä muinaisjäännösrekisteri)
-  kiinteään muinaisjäännökseen kuuluva erilliskohde
-  luonnonmuodostuma



MK 1:10000

YKJ p:7644805, i:3504094



# Inari 80 Nukkumajoki 6

## Muinaisjäännösrekisteritunnus 148010080

**Muinaisjäännöstyyppi:** asuinpaikat

**Alatyyppi:** kodanpohjat

**Laji:** kiinteä muinaisjäännös

**Ajoitus:** historiallinen

**Lukumäärä:** 6

**Rauhoitusluokkaehdotus:** 1

**Tilatiedot:** 148-893-0015-0001

**Peruskartta:** 384101 Inari

**Koordinaatit:** p = 7642563, i = 3501317, z ala = 150, z ylä = 152,5

**Koordinaattiselite:** GPS-koordinaatti kodanpohjasta 1

**Aiemmat tutkimukset:** Ilmari Itkonen 1909, kartoitus; Anja Sarvas 1970, tarkastus; Christian Carpelan, kartoitus (?)

**Aiemmat löydöt:** -

### Inventointi 2008

**Löydöt:** -

**Kartat:** Peruskarttaotteet 1:10000 ja 1:2500

**Negatiivit:** F145374:2

**Digitaaliset valokuvat:** DG211:1

### Kohdekuvaus

Nukkumajoen (Uáddivei) talvikylä 6 sijaitsee Inarin kirkosta 4,3 km etelään, Nukkumajoen itärannalla, noin 4 km E4-tien ja Nukkumajoen tienhaarasta lounaaseen, Pahtavaaran länsipuolella. Talvikylä sijaitsee kuivalla moreenitasanteella, paikassa, missä joki tekee mutkan pohjoiseen ja vastarannalla jokeen laskee puro Mitättömästälammesta. Alueen maaperä on kivinen, ja siellä kasvaa mäntyä, katajaa ja koi-vua sekä varpukasveja.

### Tutkimukset

Kohteen on kartoittanut Itkonen vuonna 1909. Sarvas totesi vuonna 1972, että talvikylä on koskematon ja siinä sijaitsee useita kodanpohjia. Carpelan on Nukkumajoen talvikylää tutkiessaan ilmeisesti kartoittanut kohteen, mutta kartoja ei ollut inventoinnin 2008 aikana saatavilla.




Vuoden 2008 inventoinnissa tasanteella havaittiin ainakin 6 kodanpohjaa, jotka erottuvat maastosta selkeimmin liesikiveysten perusteella, vain kahdessa on matalat, neliskulmaiset kehävallit (kuvataulu 14). Kodanpohjien lounaispuolisella tasanteella erottuu 5 matalaa kivilatomusta (Nukkumajoki 9). Talvikylän koillispuolella on sijainnut vanha Nukkumajoen silta, joka on purettu ja kyseiseltä alueelta on otettu myös hiekkaa. On hyvin mahdollista, että hiekanotto on tuhonnut myös muutaman kodanpohjan.

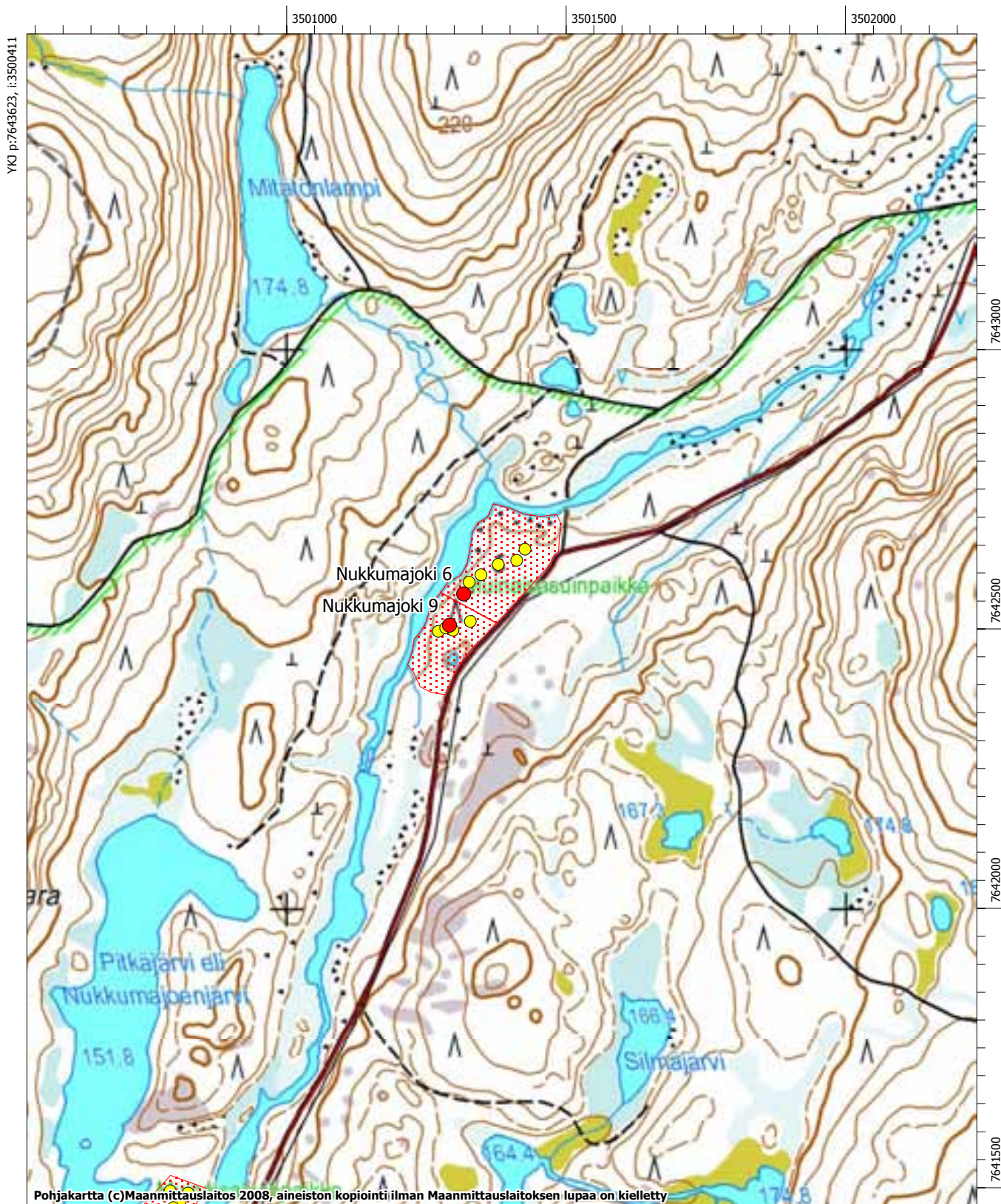
### Kodanpohjat

- Kodanpohjan 1 (GPS 44) liesikiveyksen ympärillä ei erotu selkeitä valleja. Kiveyksen pituus on 1,7 m, leveys 1,3 m ja korkeus 0,3 m.
- Kodanpohja 2 (GPS 45) erottuu matalina kehävallina, joiden koko on 6 m x 6 m. Keskellä on liesikiveys, jonka pituus on 1,7 m, leveys 1,1 m ja korkeus 0,4 m.
- Kodanpohja 3 (GPS 46) valleineen erottuu hyvin maastossa. Sen koko on 6,5 m x 6,4 m, ja vallien leveys on 1 m. Keskellä olevan liesikiveyksen pituus on 2 m, leveys 1,4 m ja korkeus 0,4 m.
- Kodanpohjan 4 (GPS 47) keskellä erottuu noin 1,6 m pitkä, 1 m leveä ja 0,4 m korkea liesikiveys. Vallit ovat hyvin epämääräiset, joten arvioitu kodanpohjan koko on noin 6,5 m x 6,5 m.
- Kodanpohja 5 (GPS 48) erottuu maastosta liesikiveyksen perusteella, jonka pituus on 1,9 m, leveys 1,1 m ja korkeus 0,3 m. Selkeitä valleja ei ole.
- Kodanpohjan 6 (GPS 49) vallit erottuvat huonosti. Sen koko on noin 6 m x 6 m. Kodan keskellä sijaitsee liesikiveys, jonka pituus on 1,6 m, leveys 1 m ja korkeus 0,5 m.

# INARI 80 Nukkumajoki 6 148 010 080

Inarijärven yleiskaava-alueen ja Inarin kirkonkylän asemakaava-alueen arkeologinen inventointi. Eija Ojanlatva 2008. Museovirasto ja Metsähallitus.

-  muinaisjäännöksen arvioitu laajuus
-  kiinteä muinaisjäännös, koordinaattipiste (Museoviraston ylläpitämä muinaisjäännösrekisteri)
-  kiinteään muinaisjäännökseen kuuluva erilliskohde






MK 1:10000

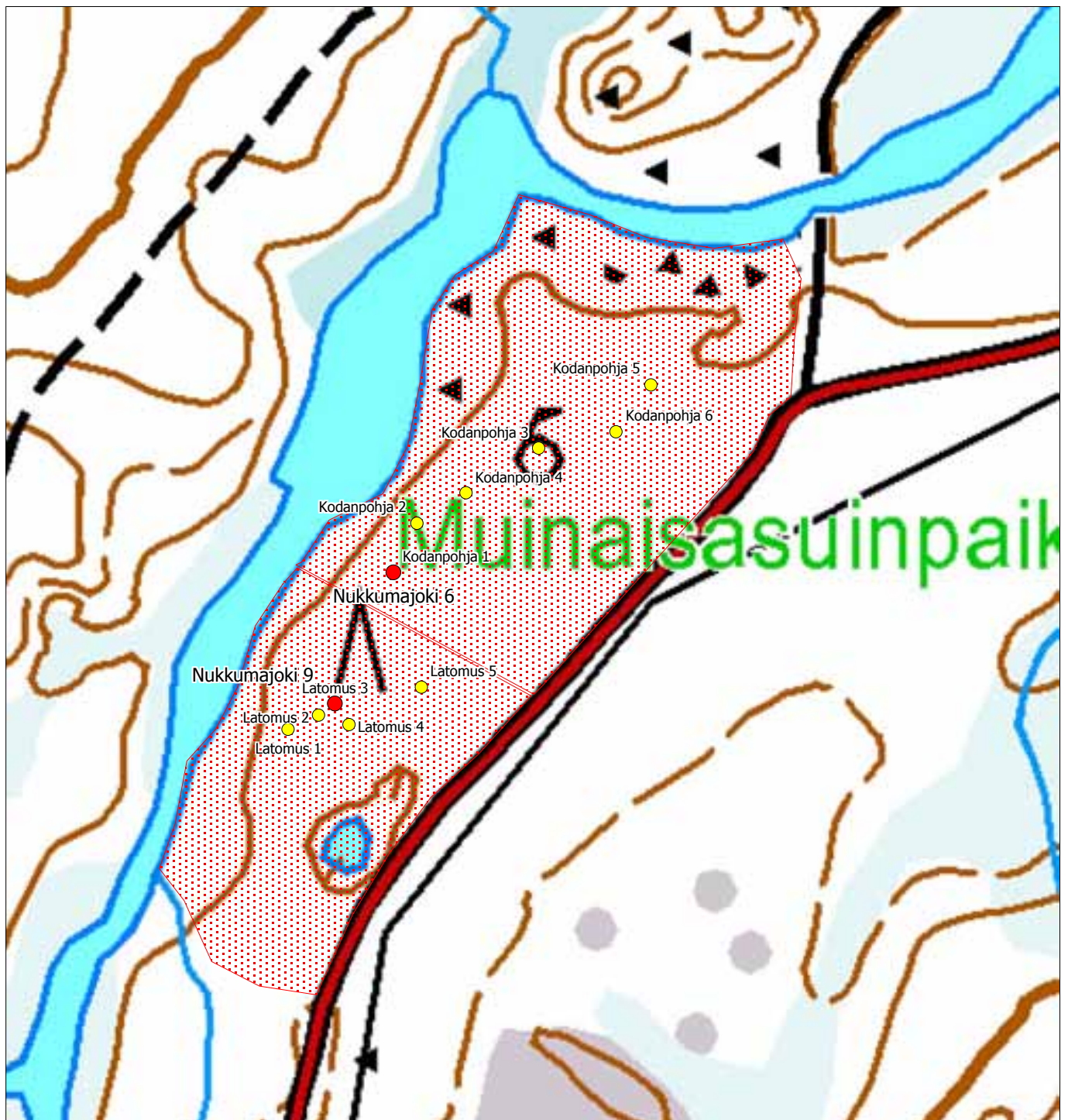
YKJ p:7641524, i:3502111

# INARI 80 Nukkumajoki 6 148 010 080

Inarijärven yleiskaava-alueen ja Inarin kirkonkylän asemakaava-alueen arkeologinen inventointi. Eija Ojanlatva 2008. Museovirasto ja Metsähallitus.

-  muinaisjäännöksen arvioitu laajuus
-  kiinteä muinaisjäännös, koordinaattipiste (Museoviraston ylläpitämä muinaisjäännösrekisteri)
-  kiinteään muinaisjäännökseen kuuluva erilliskohde

1: 2500



# Inari 81 Nukkumajoki 7

## Muinaisjäännösrekisteritunnus 148010081

**Muinaisjäännöstyyppi:** asuinpaikat

**Alatyyppi:** kodanpohjat

**Laji:** kiinteä muinaisjäännös

**Ajoitus:** historiallinen

**Lukumäärä:** 1

**Rauhoitusluokkaehdotus:** 1

**Tilatiedot:** 148-893-0015-0001

**Peruskartta:** 384101 Inari

**Koordinaatit:** p = 7641428, i = 3500762, z ala = 150, z ylä = 155

**Koordinaattiselite:** alueen keskipiste

**Aiemmat tutkimukset:** Anja Sarvas 1971, tarkastus; Christian Carpelan, kartoitus

**Aiemmat löydöt:** -

### Inventointi 2008

**Löydöt:** -

**Kartat:** Peruskarttaotteet 1:10000 ja 1:2500

**Negatiivit:** -

**Digitaaliset valokuvat:** DG215:1-6

### Kohdekuvaus

Nukkumajoki 7 (Uáddivei) sijaitsee Nukkumajoen länsirannalla, noin 5,1 km E4-tien ja Nukkumajoen tienhaarasta lounaaseen, Nukkumajoenjärven ja joessa olevan laajentuman välisellä kannaksella, Nukkumajoen kämpästä noin 200 m pohjoisluoteeseen. Alueen maaperä on moreenia, ja siellä kasvaa mäntyä, katajaa ja koivua sekä varpukasveja. Kohteessa on kodanpohjia, liesikiveyksiä ja kiuas.

### Tutkimukset

Sarvas ei varsinaisesti tarkastanut talvikylää, vaan totesi sen vaikuttavan koskemattomalta Nukkumajoen itärannalta käsin. Carpelan on Nukkumajoen talvikyliä tutkiessaan ilmeisesti kartoittanut kohteen, mutta inventoinnin 2008 aikana näitä kartoja ei ollut saatavilla.

Vuoden 2008 inventoinnin aikana kohteessa todettiin olevan seitsemän kodanpohjaa koillislounaissauntaisessa rivissä Nukkumajoen pohjoisrannalla noin 155 m matkalla (kuvataulu 15). Kannaksella on myös kolme matalaa liesikiveystä sekä kiviröykkiö, mahdollinen kiuas. Nukkumajoki 7 on erittäin hyvin säilynyt kokonaisuus, sillä se ei ole helposti saavutettavissa Nukkumajoen itäpuolella kulkevalta tieltä.

### Kodanpohjat




- Kodanpohja 1 (GPS 50) sijaitsee noin 5 m etäisyydellä Nukkumajoen pohjoisrannasta ja sen koko on 5 m x 5 m. Vallit ovat matalat, ja niiden leveys on 0,4 m. Liesikiveyksen koko on 1,8 m x 0,9 m ja korkeus 0,3 m.
- Kodanpohja 2 (GPS 51) sijaitsee noin 10 m Nukkumajoenjärvestä laskevan puron pohjoispuolella. Sen koko on noin 5 m x 5 m. Vallien leveys on paikoitellen noin 1 m ja korkeus 0,2 m, paikoin valissa on ainoastaan suurempia kiviä ja mättäitä. Liesikiveyksen koko on 1,6 m x 1 m ja korkeus 0,35 m.
- Kodanpohjan 3 (GPS 52) koko on noin 5 m x 4,5 m, sen vallien leveys on noin 0,8 m ja korkeus vaihtelee 0,3-0,5 m välillä. Liesikiveyksen koko on 1,7 m x 1,1 m ja korkeus 0,3 m.
- Kodanpohja 4 (GPS 53) on kuusikulmainen ja sen halkaisija on noin 6 m. Vallien leveys on 0,8 m ja korkeus 0,5 m. Soikean lieden koko on 1,6 m x 1 m ja korkeus 0,25 m.
- Kodanpohja 5 (GPS 54) erottuu maastosta tasanteena, jonka keskellä on liesikiveys. Tasanteen koko on 5 m x 6 m. Liesikiveyksen koko on 1,8 m x 1 m ja korkeus 0,5 m.
- Kodanpohja 6 (GPS 55) on kuusikulmainen ja sen halkaisija on noin 5,5 m. Vallit ovat paikoitellen 0,5 m leveät ja 0,2 m korkeat. Liesikiveyksen koko on 1,7 m x 1,1 m ja korkeus 0,4 m.
- Kodanpohja 7 (GPS 56) on kuusikulmainen ja sen halkaisija on noin 5 m. Vallit ovat matalat. Liesikiveyksen koko on 1,7 m x 1,1 m ja korkeus 0,5 m.

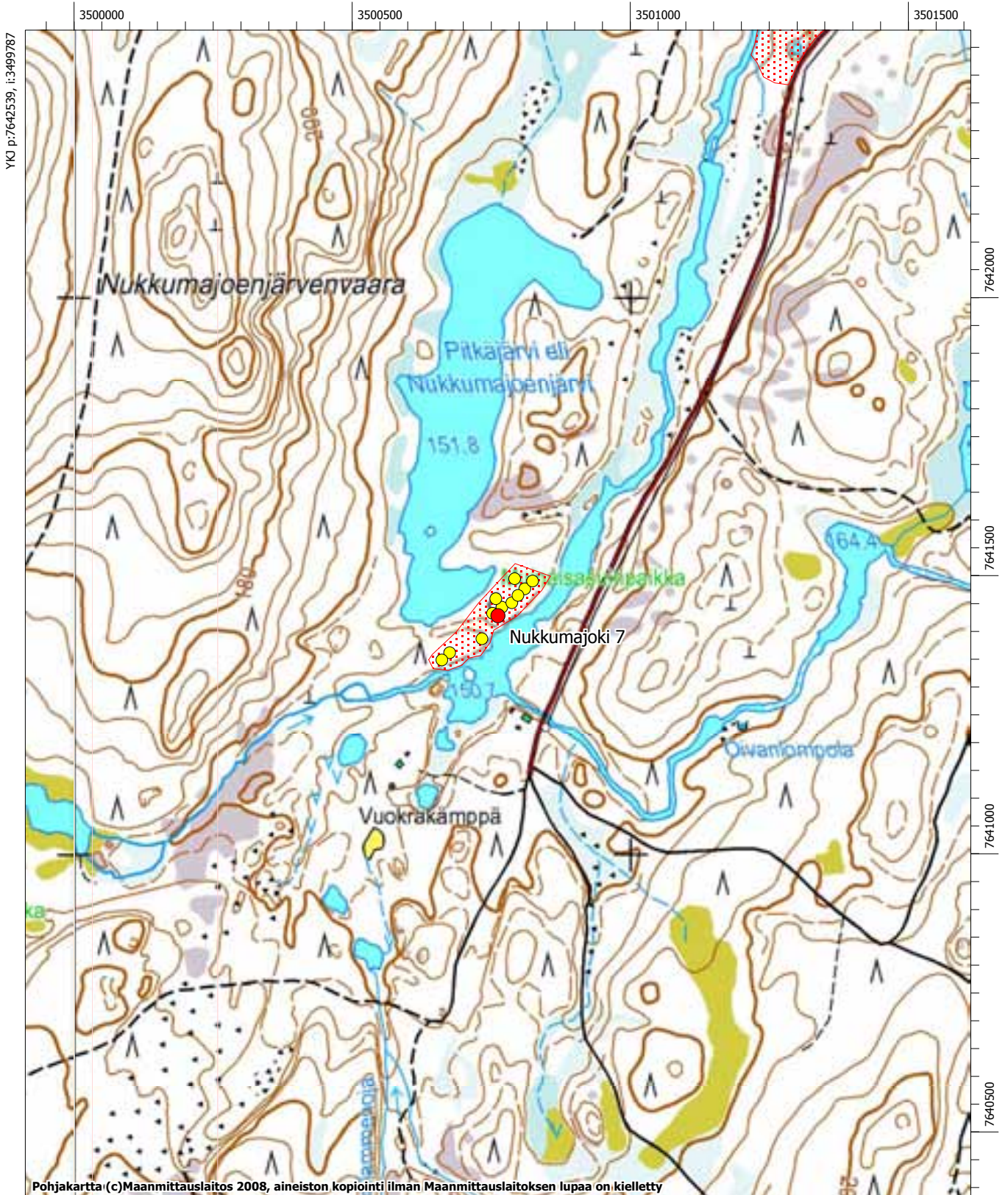
#### *Muut rakenteet*

- Kiviröykkiö, mahdollinen kiuas (GPS 57) sijaitsee kodanpohjasta 7 noin 30 m länsiluoteeseen. Sen halkaisija on 2,7 m ja korkeus 0,8 m.
- Liesi 1 (GPS 58) sijaitsee kodanpohjasta 4 29 m länsiluoteeseen. Sen halkaisija on 1,2 m ja korkeus noin 0,2 m. Maakairauksessa todettiin hiiltä ja palanutta hiekkaa.
- Matala liesi 2 (GPS 59) sijaitsee kodanpohjasta 1 noin 62 m länsilounaaseen, tasaisella jäkäläkan-  
kaalla, ja sen halkaisija on noin 1 m ja korkeus vain 0,15 m. Maakairauksessa todettiin paksu ker-  
ros hiiltä.
- Liesi 3 (GPS 60) sijaitsee noin 82 m kodanpohjasta 1 länsilounaaseen. Lieden koko on 1,2 m x 0,8  
m ja korkeus vain 0,1 m. Maakairauksessa todettiin hiiltä ja palanutta hiekkaa. Lieden ympärillä on  
halkaisijaltaan noin 4 m kokoinen tasanne.

# INARI 81 Nukkumajoki 7 148 010 081

Inarijärven yleiskaava-alueen ja Inarin kirkonkylän asemakaava-alueen arkeologinen inventointi. Eija Ojanlatva 2008. Museovirasto ja Metsähallitus.

-  muinaisjäännöksen arvioitu laajuus
-  kiinteä muinaisjäännös, koordinaattipiste (Museoviraston ylläpitämä muinaisjäännösrekisteri)
-  kiinteään muinaisjäännökseen kuuluva erilliskohde






MK 1:10000

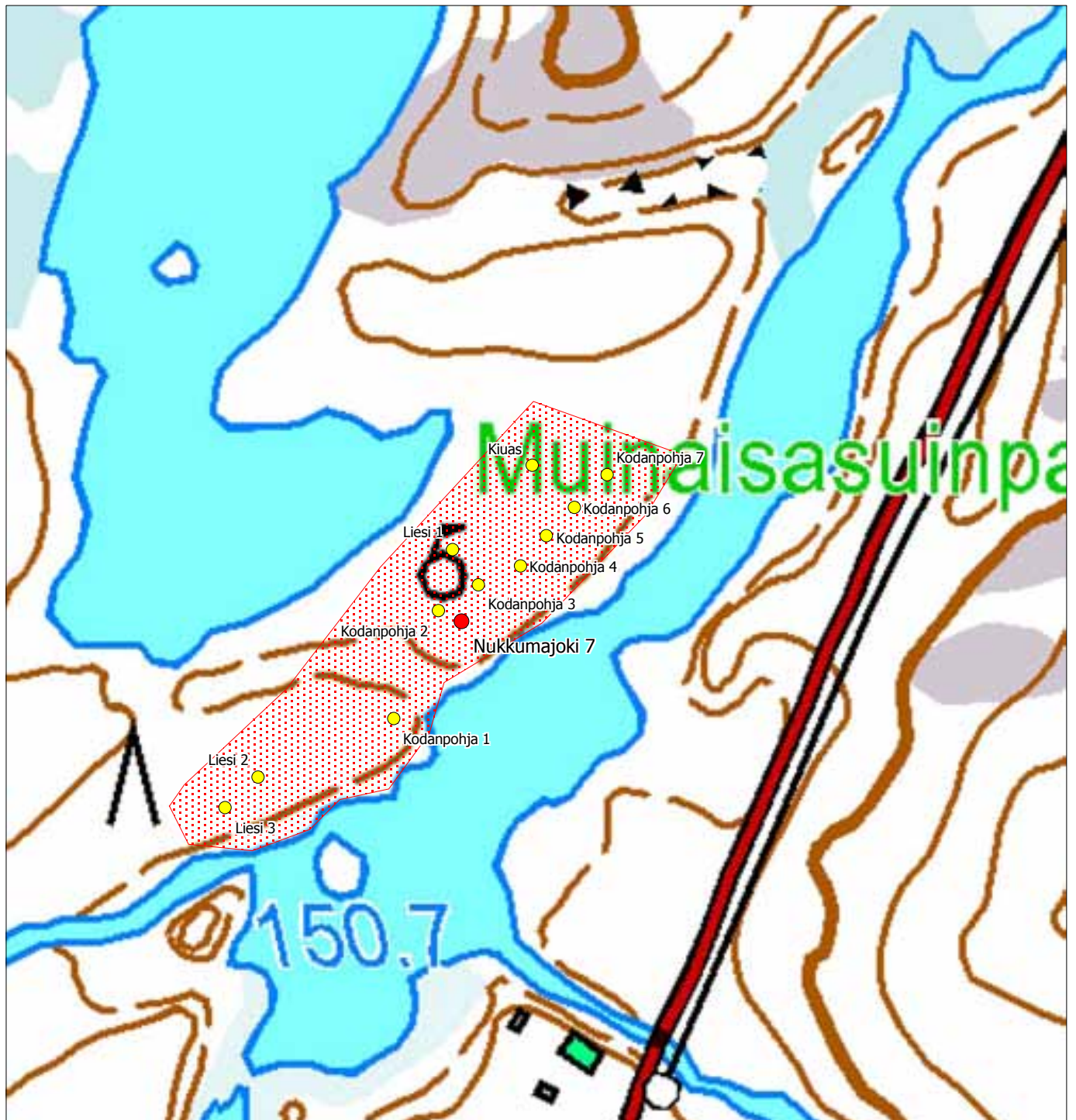
YKJ p:7640440, i:3501487

# INARI 81 Nukkumajoki 7 148 010 081

Inarijärven yleiskaava-alueen ja Inarin kirkonkylän asemakaava-alueen arkeologinen inventointi. Eija Ojanlatva 2008. Museovirasto ja Metsähallitus.

-  muinaisjäännöksen arvioitu laajuus
-  kiinteä muinaisjäännös, koordinaattipiste (Museoviraston ylläpitämä muinaisjäännösrekisteri)
-  kiinteään muinaisjäännökseen kuuluva erilliskohde

1: 2500



# Inari 82 Nukkumajoen suu (Nukkumajoki 1)

## Muinaisjäännösrekisteritunnus 148010082

**Muinaisjäännöstyyppi:** asuinpaikat

**Alatyyppi:** kodanpohjat

**Laji:** kiinteä muinaisjäännös

**Ajoitus:** historiallinen

**Lukumäärä:** 1

**Rauhoitusluokkaehdotus:** 3

**Tilätiedot:** 148-402-0015-0013

**Peruskartta:** 384101 Inari

**Koordinaatit:** p = 7646260, i = 3503800, z ala = 120, z ylä = 120

**Koordinaattiselite:** koordinaatit arvioita

**Aiemmat tutkimukset:** Ilmari Itkonen 1909, tarkastus; Jarmo Kankaanpää 1988, inventointi

**Aiemmat löydöt:** -

### Inventointi 2008

**Löydöt:** -

**Kartat:** Peruskarttaote 1:10000

**Negatiivit:** F145339:1-2

**Digitaaliset valokuvat:** DG202

### Kohdekuvaus

Kohde sijaitsee Inarin kirkosta noin 2,5 km itäkaakkoon, Nukkumajoen (Uáddivei) suun itärannalla. Itkonen mukaan Nukkumajoen suun itäpuolella, aivan talon aidan takana on sijainnut joen alin markkinapaikka. Kohteen maaperä on karkeaa hiekkaa ja talon ympäristössä kasvaa pitkää heinää. Nukkumajoen suussa kasvaa myös pajua, koivua ja mäntyä.

### Tutkimukset





Kohteen löysi Nukkumajoen suun talossa asunut Yrjänä Sarre raivatessaan niittyä vuonna 1909. Alun perin kohteessa oli kymmenkunta tulisijaa, joista vain yksi jäi ehjäksi ja jonka Itkonen dokumentoi. Kankaanpää ei tarkastanut kohdetta vuoden 1988 inventoinnin aikana, koska oletti kohteen tuhoutuneen.

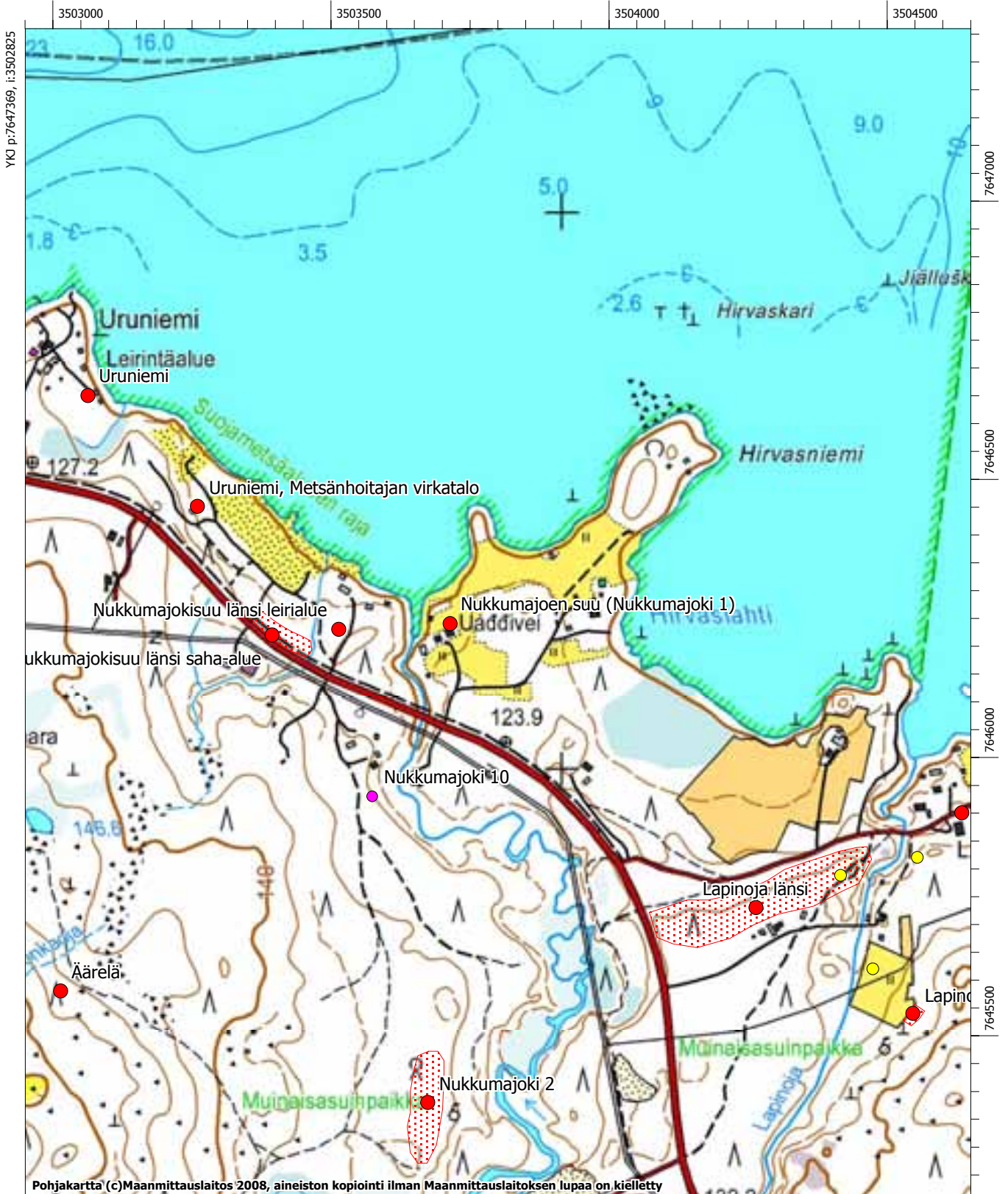
Vuoden 2008 inventoinnissa Nukkumajoen suun talo ja sen ympäristö tarkastettiin, mutta sieltä ei löytynyt merkkejä muinaisjäännöksistä. Kohde on maan muokkauksen ja rakentamisen johdosta ilmeisesti täysin tuhoutunut.



# INARI 82 Nukkumajoen suu (Nukkumajoki 1) 148 010 082

Inarijärven yleiskaava-alueen ja Inarin kirkonkylän asemakaava-alueen arkeologinen inventointi. Eija Ojanlatva 2008. Museovirasto ja Metsähallitus.

-  muinaisjäännöksen arvioitu laajuus
-  kiinteä muinaisjäännös, koordinaattipiste (Museoviraston ylläpitämä muinaisjäännösrekisteri)
-  kiinteään muinaisjäännökseen kuuluva erilliskohde
-  luonnonmuodostuma



MK 1:10000

YKJ p:7645269, i:3504525

## **Inari 86 Nunnarosaari**

### **Muinaisjäännösrekisteritunnus 148010086**

**Muinaisjäännöstyyppi:** asuinpaikat

**Alatyyppi:** lapinkentät

**Laji:** kiinteä muinaisjäännös

**Ajoitus:** moniperiodinen

**Lukumäärä:** 1

**Rauhoitusluokkaehdotus:** 2

**Tilatiedot:** 148-893-0013-0001

**Peruskartta:** 383209 Veskonieni

**Koordinaatit:** p = 7634668, i = 3525774, z ala = 118, z ylä = 122,5

**Koordinaattiselite:** GPS-koordinaatti, kentän keskipiste

**Aiemmat tutkimukset:** Aarni Erä-Esko ja Liisa Pesonen 1972, inventointi; Jarmo Kankaanpää 1988, inventointi

**Aiemmat löydöt:** KM 18897 jättiläiskirves - tuura

### **Inventointi 2008**

**Löydöt:** -

**Kartat:** Peruskarttaote 1:10000

**Negatiivit:** -

**Digitaaliset valokuvat:** MH186

### **Kohdekuvaus**

Nunnarosaari sijaitsee Inarin kirkosta noin 27 km kaakkoon, Inarinjärven Nuoransuonselän, Piltsiselän ja Joensuonselän välissä, Nanguniemen Veskonien pohjoisluoteispuolella. Lapinkenttä sijaitsee Nunnarosaaren eteläosan keskellä, pienellä etelään pistävällä kallioniemellä. Maaperä on osin kalliota ja osin hiekkaa. Kenttä kasvaa heinää, varpukasveja, katajaa ja mäntyä.


### **Tutkimukset**


Vuonna 1972 Erä-Esko ja Pesonen saivat inventointimatkallaan Kansallismuseoon toimitettavaksi tuuran, jonka Veikko Ruotsalainen oli vuonna 1965 löytänyt Nunnarosaaren lapinkentän kohdalta, veden kulumalta rantatörmältä. Inventoijat eivät itse päässeet saareen tarkastamaan löytöpaikkaa kovan tuulen vuoksi. Kankaanpää tarkasti paikan vuonna 1988, muttei erottanut kentästä merkkejä kivikautisesta asuinpaikasta eikä rakennuksen pohjista.

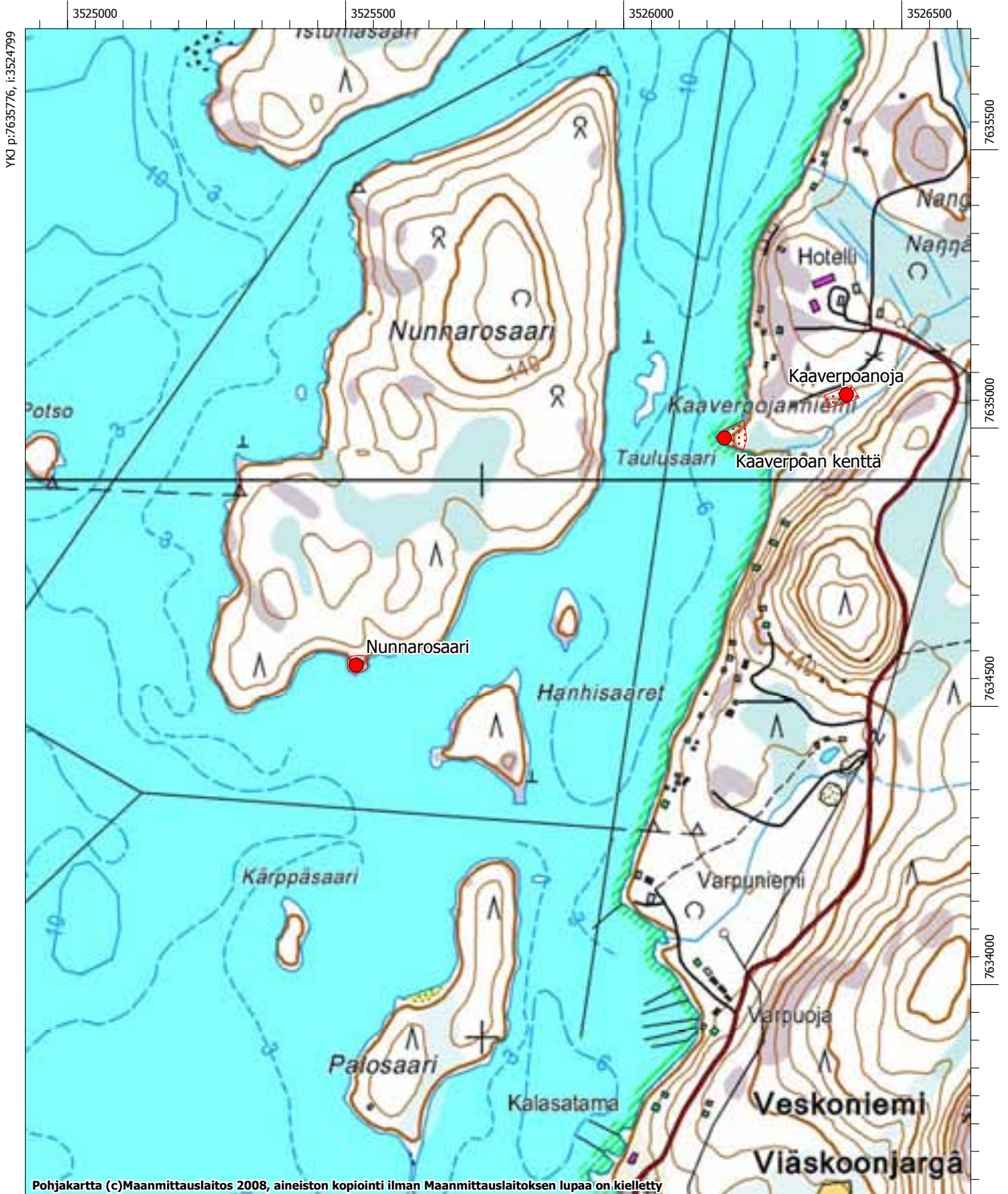
Vuoden 2008 inventoinnissa voitiin myös todeta, ettei kalliokentässä erotu selkeitä rakennuksen pohjia (kuvataulu 16). Kivikautisesta asuinpaikastakaan ei löytynyt merkkejä. Kenttä on mitä ilmeisimmin hyvin vanha, sillä siihen ei liity perimätietoa.

# INARI 86 Nunnarosaari 148 010 086

Inarijärven yleiskaava-alueen ja Inarin kirkonkylän asemakaava-alueen arkeologinen inventointi. Eija Ojanlatva 2008. Museovirasto ja Metsähallitus.

 muinaisjäännöksen arvioitu laajuus

 kiinteä muinaisjäännös, koordinaattipiste (Museoviraston ylläpitämä muinaisjäännösrekisteri)



MK 1:10000

YKJ p:7633677, i:3526499

# Inari 91 Liisajouninkenttä

## Muinaisjäännösrekisteritunnus 148010091

**Muinaisjäännöstyyppi:** asuinpaikat

**Alatyyppi:** lapinkentät

**Laji:** kiinteä muinaisjäännös

**Ajoitus:** historiallinen

**Lukumäärä:** 1

**Rauhoitusluokkaehdotus:** 2

**Tilatiedot:** 148-893-0013-0001

**Peruskartta:** 384111 Varttasaari

**Koordinaatit:** p = 7659452, i = 3535240, z ala = 120, z ylä = 125

**Koordinaattiselite:** GPS-koordinaatti

**Aiemmat tutkimukset:** Aarni Erä-Esko ja Liisa Pesonen 1972

**Aiemmat löydöt:** -

### Inventointi 2008

**Löydöt:** -

**Kartat:** Peruskarttaote 1:10000

**Negatiivit:** -

**Digitaaliset valokuvat:** MH73-75

### Kohdekuvaus

Serpinsaari (Cärbinsuálu) sijaitsee Inarin kirkosta noin 35,8 km koilliseen, Kasariselän ja Sammakkoselän välissä, Varttasaaren pohjoispuolella ja Koutunkisaaren eteläpuolella. Lähes umpeen kasvanut lapinkenttä sijaitsee Serpinsaaren itäosan eteläkärjessä, Liisajouninnuoran (Liisá Jovn nyeri) pohjoisrannalla ja Kotalahden suun itärannalla.




### Tutkimukset

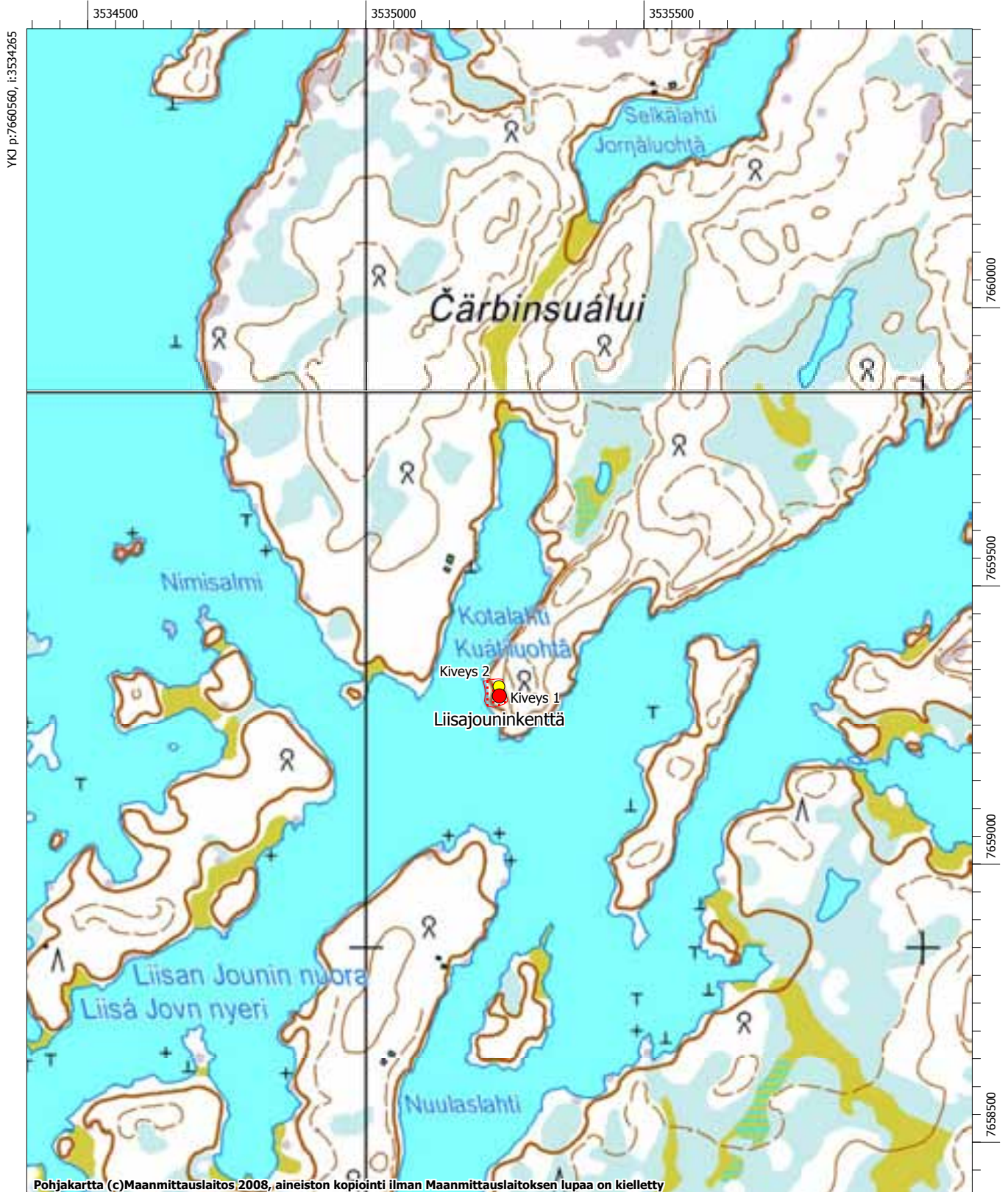
Kohteen ovat tarkastaneet vuonna 1972 Erä-Esko ja Pesonen. Mitään varsinaisia asumuksen jäännöksiä he eivät paikalta löytäneet, mutta kentän edustalta, noin 3-4 m syvyydessä vedessä he havaitsivat kalapadon jäännöksiä.

Vuoden 2008 inventoinnissa katajaa ja koivua kasvavassa, lähes umpeen kasvaneessa ja osin kallion päällä sijaitsevassa lapinkentässä erottui kaksi mahdollista paikkaa, missä voisi olla jäännöksiä rakennusten peruskiveyksistä. Kiveykset olivat hyvin epämääräisiä, mutta niistä otettiin GPS-koordinaatit (GPS 61 ja GPS 62). Kalapadon jäännöksiä ei enää havaittu.

# INARI 91 Liisajouninkenttä 148 010 091

Inarijärven yleiskaava-alueen ja Inarin kirkonkylän asemakaava-alueen arkeologinen inventointi.  
Eija Ojanlatva 2008. Museovirasto ja Metsähallitus.

-  muinaisjäännöksen arvioitu laajuus
-  kiinteä muinaisjäännös, koordinaattipiste (Museoviraston ylläpitämä muinaisjäännösrekisteri)
-  kiinteään muinaisjäännökseen kuuluva erilliskohde



MK 1:10000

YKJ p:7658461, i:3535965

# Inari 92 Taplasaari

## Muinaisjäännösrekisteritunnus 148010092

**Muinaisjäännöstyyppi:** asuinpaikat

**Alatyyppi:** kodanpohjat

**Laji:** kiinteä muinaisjäännös

**Ajoitus:** historiallinen

**Lukumäärä:** 1

**Rauhoitusluokkaehdotus:** 2

**Tilatiedot:** 148-408-0004-0003, 148-893-0013-0001

**Peruskartta:** 384301 Satapetäjäseltä

**Koordinaatit:** p = 7644375, i = 3543664, z ala = 118, z ylä = 122,5

**Koordinaattiselite:** GPS-koordinaatti kellarista

**Aiemmat tutkimukset:** Aarni Erä-Esko ja Liisa Pesonen 1972, inventointi; Jarmo Kankaanpää 1988, inventointi

**Aiemmat löydöt:** -

### Inventointi 2008

**Löydöt:** -

**Kartat:** Peruskarttaote 1:10000

**Negatiivit:** -

**Digitaaliset valokuvat:** MH8-12

### Kohdekuvaus

Taplasaari (Täbbláásuálu) sijaitsee Inarin kirkosta noin 42 km itään, Inarijärven kaakkoisosassa, Kainuoran itäpään, Moskväylän ja Satapetäjäseltän välissä. Taplasaaren itäpään keskiosassa, Kotasaaren pohjoispuolella, matalan ja kivisen lahden etelärannalla on heinittynyt lapinkenttä, jossa on mökki ja ulkorakennuksia.

### Tutkimukset

Lapinkentän ovat inventoinnin yhteydessä tarkastaneet sekä Erä-Esko ja Pesonen että Kankaanpää. Vuoden 1972 inventoinnissa kentässä oli jäljellä vielä vanhan hirsikodan jäännökset, mutta vuonna 1988 Kankaanpää ei voinut sitä enää havaita. Kankaanpää epäili, että kodanpohja ei välttämättä ole ollut kovin vanha, sillä paikalle on merkitty kota sekä vuoden 1930 että 1963 taloudellisissa kartoissa.




Vuoden 2008 inventoinneissa hirsikodan jäännöksiä tai muitakaan rakennusten pohjakiveyksiä ei enää erottunut pitkän heinän seasta. Sen sijaan kentästä dokumentoitiin suuren kiven laitaan tehty luontainen kellari (GPS 63), joka on voinut olla käytössä kalakodankin käyttöaikana. Kellari sijaitsee noin 10 m mökkistä koilliseen ison kiven vieressä. Noin 1 m syvään kivenkoloon nousee vesi. Kentän itä- ja pohjoispuolella vanhoissa männyissä oli paljon merkkejä petunotosta.

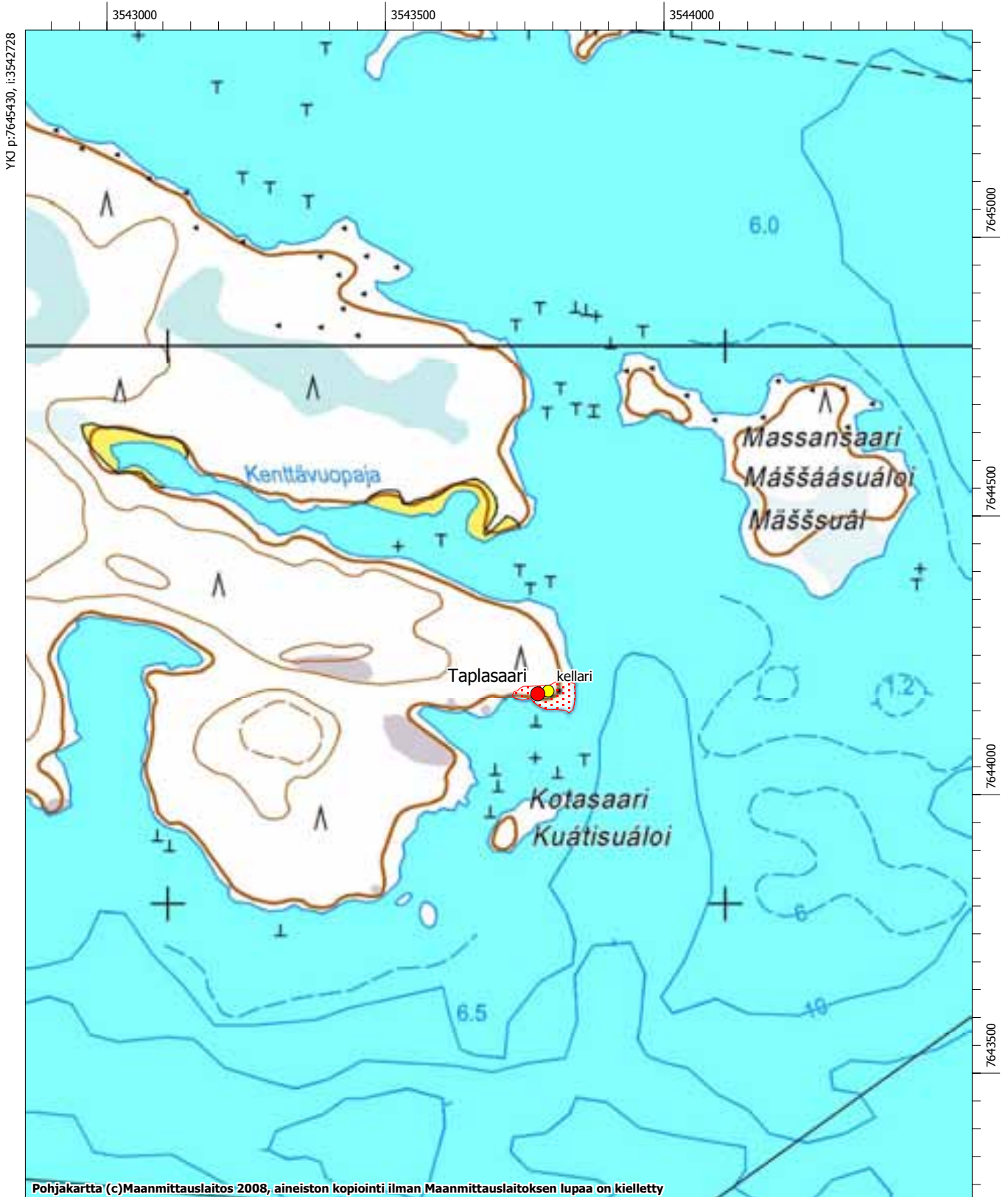
Kenttä on ollut Musta/Mattus-sukujen kesäpaikka, kun talvipaikka on sijainnut Nellimin Paksuvuonolla. Kentässä on tiedonannon mukaan sijainnut ainakin kalakota sekä niittypalstat (Jefremoff 2000-2001). Ilmeisesti tämän kodan jäännökset ovat vielä vuonna 1972 erottuneet kentässä.

Muinaisjäännöksen kohdalle kaavassa on merkitty RA-varaus (uusi loma-asunto), mutta ilmeisesti kaavalla halutaan vahvistaa kentässä sijaitseva lomarakennus. Mikäli uutta lomarakennusta ollaan kenttään suunnittelemassa, muinaisjäännöksen laajuus on selvitettävä tarkemman kaavasuunnittelun yhteydessä.

# INARI 92 Taplasaari 148 010 092

Inarijärven yleiskaava-alueen ja Inarin kirkonkylän asemakaava-alueen arkeologinen inventointi. Eija Ojanlatva 2008. Museovirasto ja Metsähallitus.

-  muinaisjäännöksen arvioitu laajuus
-  kiinteä muinaisjäännös, koordinaattipiste (Museoviraston ylläpitämä muinaisjäännösrekisteri)
-  kiinteään muinaisjäännökseen kuuluva erilliskohde



MK 1:10000

YKJ p:7643330, i:3544428

# Inari 105 Siskelijärvi

## Muinaisjäännösrekisteritunnus 148010105

**Muinaisjäännöstyyppi:** asuinpaikat

**Alatyyppi:** lapinkentät

**Laji:** kiinteä muinaisjäännös

**Ajoitus:** historiallinen

**Lukumäärä:** 1

**Rauhoitusluokkaehdotus:** 2

**Tilatiedot:** 148-401-0002-0005

**Peruskartta:** 383211 Jollusjärvi

**Koordinaatit:** p = 7627423, i = 3531163, z ala = 120, z ylä = 125

**Koordinaattiselite:** GPS-koordinaatti, kentän keskipiste

**Aiemmat tutkimukset:** Aarni Erä-Esko ja Liisa Pesonen 1972, inventointi; Jarmo Kankaanpää 1988, inventointi; Irja Jefremoff 2000, inventointi

**Aiemmat löydöt:** -

### Inventointi 2008

**Löydöt:** -

**Kartat:** Peruskarttaote 1:10000

**Negatiivit:** -

**Digitaaliset valokuvat:** MH187

### Kohdekuvaus

Heinittynyt lapinkenttä sijaitsee Inarin kirkosta noin 35,5 km kaakkoon, Inarijärven eteläosassa, Nanguvuonon perällä olevan Siskelijärvi (Siskeljävri)- nimisen lahden suulla, Salmenniemenosaaren länsikärjessä. Kentän eteläpuolella on kesämökki. Alue kasvaa heinää, varpukasveja, paju- ja koivupensaita, ja maapohja on kivinen ja kalliainen.

### Tutkimukset





Erä-Esko ja Pesonen eivät ajan puutteen vuoksi tarkastaneet Siskelijärven lapinkenttää, josta he saivat ilmoitukset kalastaja Arvi Sipolalta vuoden 1972 inventoinnin yhteydessä. Kankaanpää havaitsi kentässä useita kivistä ladottuja hirsirakennusten pohjia, joissa osassa oli selvä piisin pohjakiveys.

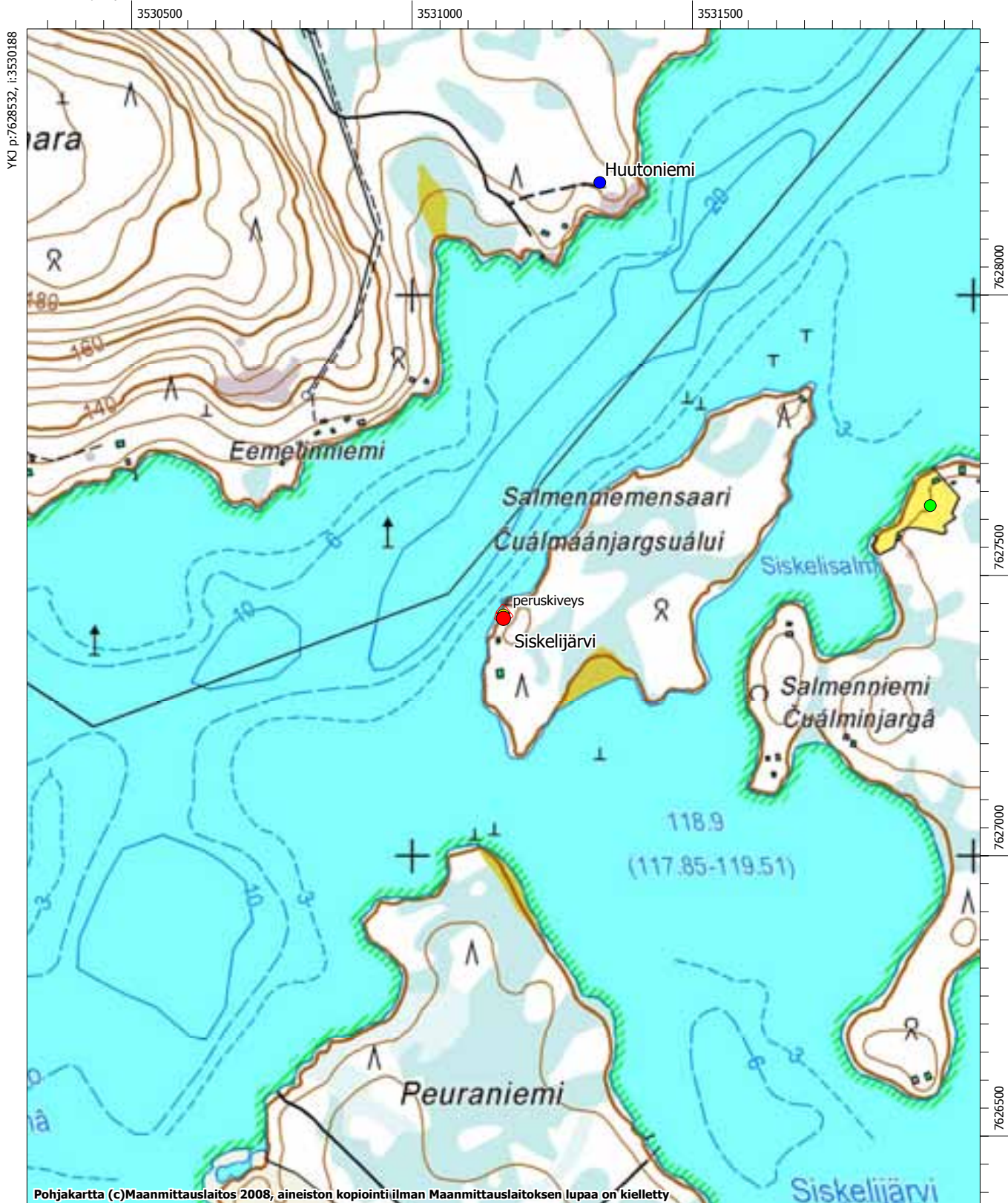
Vuoden 2008 inventoinnissa todettiin, että paikalla on paikoin näkyvissä kalliota, mutta paikoin maakairauksissa turpeen alta tuli myös paksuja multakerroksia. Kentän laajuus on koillis-lounaissaunnassa noin 40 m ja kaakkois-luoteissaunnassa noin 25 m (kuvataulu 17). Kentän korkeasta heinikosta erottui ainakin kolme matalaa kivikasaa, joista osa lienee peräisin kentän raivauksesta, mutta osa liittyy rakennusten peruskiveyksiin. Kentässä erotettiin ainoastaan yhdet mahdolliset talon peruskiveykset (GPS 64), joiden koko on noin 8 m x 8 m. Paikalla on viimeksi asunut Abraham Aikio eli Tuhka-Aapo, joten paikkaa kutsutaan Tuhka-Aapon kentäksi.



# INARI 105 Siskelijärvi 148 010 105

Inarijärven yleiskaava-alueen ja Inarin kirkonkylän asemakaava-alueen arkeologinen inventointi. Eija Ojanlatva 2008. Museovirasto ja Metsähallitus.

-  muinaisjäännöksen arvioitu laajuus
-  kiinteä muinaisjäännös, koordinaattipiste (Museoviraston ylläpitämä muinaisjäännösrekisteri)
-  kiinteään muinaisjäännökseen kuuluva erilliskohde
-  löytöpaikka



# Inari 108 Irvasaari

## Muinaisjäännösrekisteritunnus 148010108

**Muinaisjäännöstyyppi:** asuinpaikat

**Alatyyppi:** ei määritelty

**Laji:** kiinteä muinaisjäännös

**Ajoitus:** historiallinen

**Lukumäärä:** 1

**Rauhoitusluokkaehdotus:** 2

**Tilätiedot:** 148-893-0013-0001

**Peruskartta:** 383212 Nanguvuono

**Koordinaatit:** p = 7632800, i = 3537193, z ala = 120, z ylä = 125

**Koordinaattiselite:** GPS-koordinaatti, tasanne

**Aiemmat tutkimukset:** Aarni Erä-Esko ja Liisa Pesonen 1972, inventointi; Jarmo Kankaanpää 1988, inventointi; Irja Jefremoff 2000, inventointi

**Aiemmat löydöt:** -

### Inventointi 2008

**Löydöt:** -

**Kartat:** Peruskarttaote 1:10000

**Negatiivit:** -

**Digitaaliset valokuvat:** MH188

### Kohdekuvaus

Irvasaari (Irvessuolluuh) sijaitsee Inarin kirkosta noin 38,5 km itäkaakkoon, Inarijärven Nanguvuonossa. Irvasaaren etelärannan keskimmaisella niemellä on männikössä heinittynyt, kenttämainen, tasainen alue, jossa on mahdollisia rakennusten nurkkakiviä.


### Tutkimukset


Erä-Esko ja Pesonen eivät ajan puutteen vuoksi tarkastaneet Irvasaaren lapinkenttää, josta he saivat ilmoitukset kalastaja Arvi Sipolalta vuoden 1972 inventoinnin yhteydessä. Kankaanpää paikallisti Erä-Eskon merkitsemistä koordinaateista noin 200 m länsilounaaseen kenttämaisen alueen, josta hän selvimmästä heinikkoläikästä erotti pitkänomaisen kivilatomuksen sekä muutaman mahdollisen hirsituvan nurkkakiven. Paikalla oli myös tuolloin tuoreita leirytyksen jälkiä. Vuonna 2000 Jefremoff epäili paikalla sijainneen kalakodan.

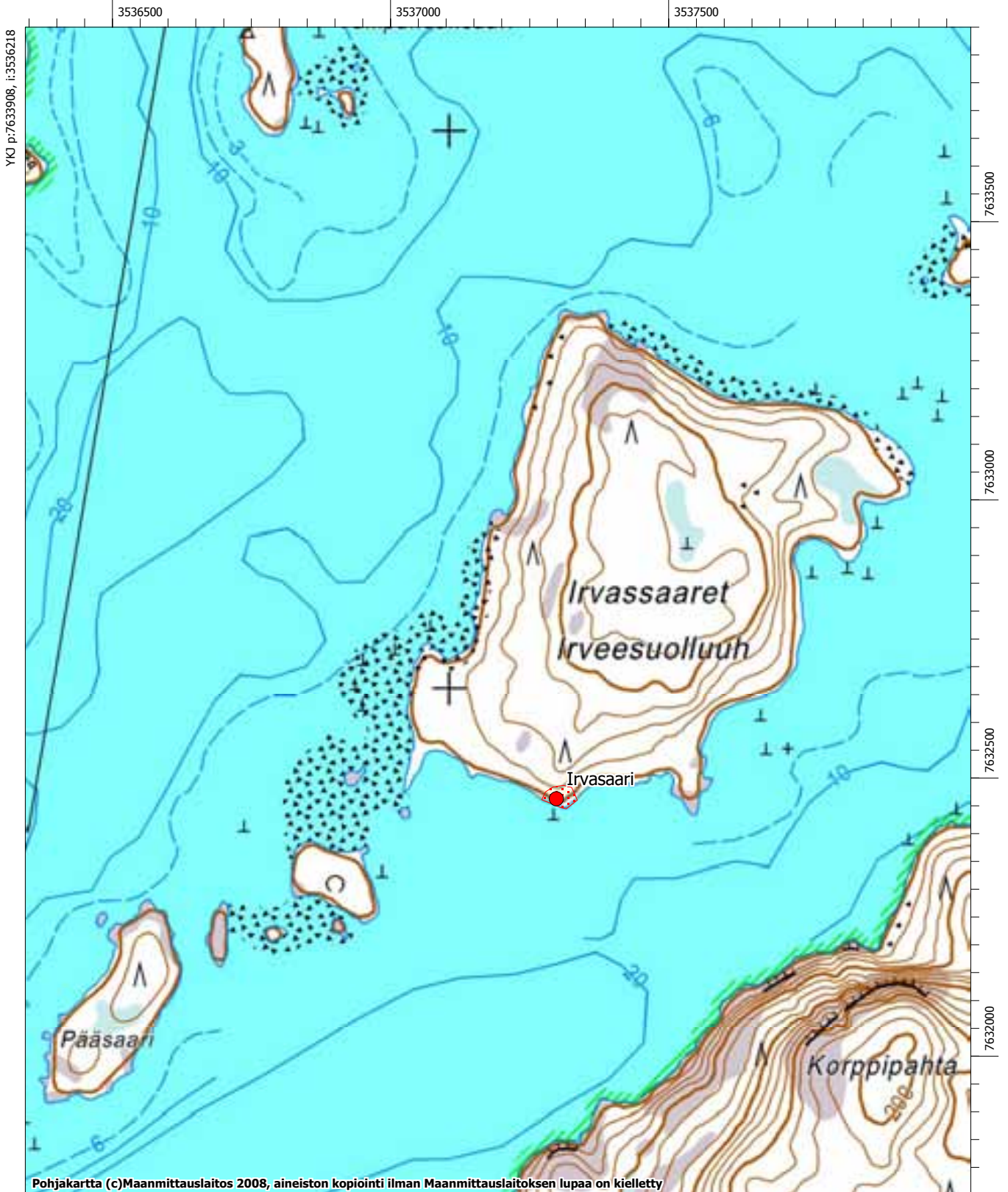
Vuoden 2008 inventoinnissa voitiin niemellä havaita ainoastaan heinittynyt tasanne sekä muutamia isompia kiviä, mutta ei selkeitä kivrakenteita. Koekuoppia tehtiin heinikkoalueelle, mutta ne olivat täysin löydöttömiä. Paikalla on myös tulisteltu ja leirydytty viime aikoina, ja aivan niemen eteläkärkeen on kasattu suuri tulisija. Kohteen luonteen selvittämiseksi paikalla olisi suositeltavaa suorittaa laajempi koekuopitus.

# INARI 108 Irvasaari 148 010 108

Inarijärven yleiskaava-alueen ja Inarin kirkonkylän asemakaava-alueen arkeologinen inventointi. Eija Ojanlatva 2008. Museovirasto ja Metsähallitus.

 muinaisjäännöksen arvioitu laajuus

 kiinteä muinaisjäännös, koordinaattipiste (Museoviraston ylläpitämä muinaisjäännösrekisteri)



MK 1:10000

YKJ p:7631809, i:3537918

# Inari 111 Palosaari

## Muinaisjäännösrekisteritunnus 148010111

**Muinaisjäännöstyyppi:** asuinpaikat

**Alatyyppi:** lapinkentät

**Laji:** kiinteä muinaisjäännös

**Ajoitus:** historiallinen

**Lukumäärä:** 1

**Rauhoitusluokkaehdotus:** 2

**Tilatiedot:** 148-893-0013-0001

**Peruskartta:** 383212 Nanguvuono

**Koordinaatit:** p = 7634023, i = 3539191, z ala = 120, z ylä = 127,5

**Koordinaattiselite:** GPS-koordinaatti tupasijasta

**Aiemmat tutkimukset:** Aarni Erä-Esko ja Liisa Pesonen 1972, inventointi; Jarmo Kankaanpää 1988, inventointi

**Aiemmat löydöt:** -

### Inventointi 2008

**Löydöt:** -

**Kartat:** Peruskarttaote 1:10000

**Negatiivit:**

**Digitaaliset valokuvat:** MH189

### Kohdekuvaus

Palosaari (esiintyy kartoissa myös nimellä Poronleikkaamasaari) sijaitsee Inarin kirkosta 39,7 km itäkaakkoon, Inarijärven Nanguvuonon ja Sarmivuonon yhtymäkohdassa, Nanguniemestä itään, Sarminiemien eteläpuolella. Saaren etelärannan kaakkoon pistävällä niemellä on pieni heinikkoinen kenttä, jossa on hirsituvan raunio. Kohteen maaperä on paikoin hiekkaista ja paikoin hyvin kivistä moreenia. Alueella kasvaa koivu- ja mäntymetsää.


### Tutkimukset


Erä-Esko ja Pesonen eivät ajan puutteen vuoksi tarkastaneet Palosaaren lapinkenttää, josta he saivat ilmoitukset kalastaja Arvi Sipolalta vuoden 1972 inventoinnin yhteydessä. Kankaanpää paikallisti mahdollisen kentän noin 200 m lounaaseen Erä-Eskon koordinaateista, Palosaaren kaakkoisosan niemekkeelle. Paikalla hän havaitsi pienen kentän, jossa oli hirsituvan raunio. Kentästä noin 20 m kaakkoon löytyi myös matala, kehämäinen maavalli, jota Kankaanpää epäili kodanpohjaksi.

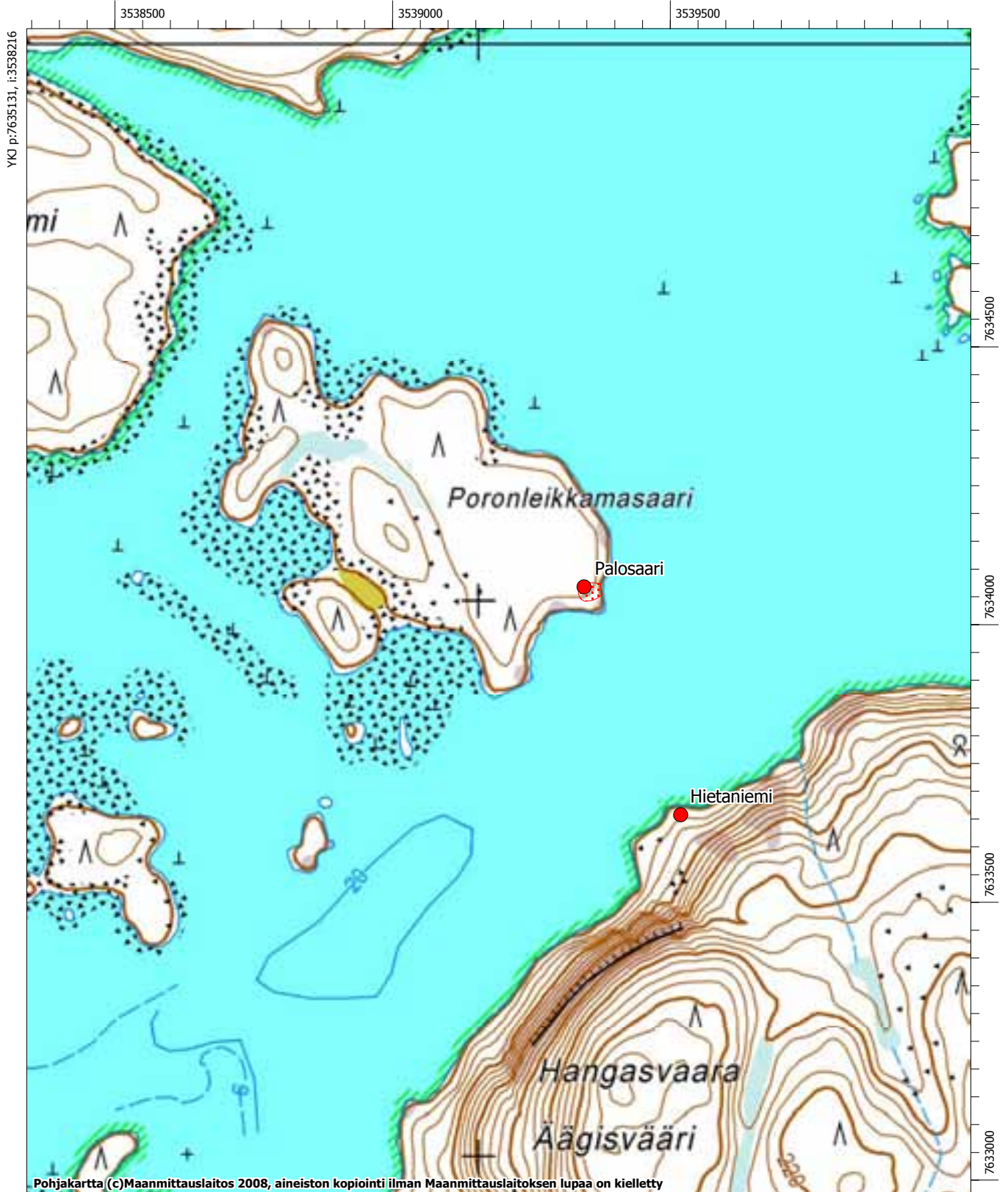
Vuoden 2008 inventoinnissa ei Kankaanpään karttaan merkitsemältä kohdalta, Palosaaren eteläosan keskimmaiselta niemeltä löytynyt mitään. Sen sijaan hirsituvan rauniot löytyivät noin 220 m paikalta koilliseen, juuri siltä kohdalta, johon Erä-Esko oli kohteen merkinnyt. Metsän keskellä olevalla pienellä, heinittyneellä aukiolla, noin 40 m etäisyydellä rannasta, on tupasija, jonka koko on 3 m x 3 m. Kentästä noin 20 m kaakkoon, tiheässä männikössä erottuu matala kaivanto, joka on pohjois-eteläsuunnassa noin 10 m pitkä ja itä-länsisuunnassa 6 m leveä. Maannoksen perusteella se ei liene esihistoriallinen, eikä vaikuta kodansijalta. Kaivannon keskelle tehdyt koepistot olivat löydöttömiä. Niemessä on runsaasti vanhoja mäntyjä, joihin on tehty loveuksia ja joita on vartettu useampirunkoisiksi. Muinaisjäännösalue rajautuu tupasijan, kaivannon ja lovetujen mäntyjen perusteella.

# INARI 111 Palosaari 148 010 111

Inarijärven yleiskaava-alueen ja Inarin kirkonkylän asemakaava-alueen arkeologinen inventointi. Eija Ojanlatva 2008. Museovirasto ja Metsähallitus.

 muinaisjäännöksen arvioitu laajuus

 kiinteä muinaisjäännös, koordinaattipiste (Museoviraston ylläpitämä muinaisjäännösrekisteri)



MK 1:10000

YKJ p:7633032, i:3539916

# Inari 112 Viipassaari

## Muinaisjäänösrekisteritunnus 1000002797

**Muinaisjäänöstyyppi:** asuinpaikat

**Alatyyppi:** ei määritelty

**Laji:** kiinteä muinaisjäänös

**Ajoitus:** kivikautinen

**Lukumäärä:** 1

**Rauhoitusluokkaehdotus:** 2

**Tilatiedot:** 148-893-0013-0001

**Peruskartta:** 383212 Nanguvuono

**Koordinaatit:** p = 7662275, i = 3524700, z ala = 118, z ylä = 122,5

**Koordinaattiselite:** GPS-koordinaatti kodanpohjasta

**Aiemmat tutkimukset:** Aarni Erä-Esko ja Liisa Pesonen 1972, inventointi; Jarmo Kankaanpää 1988, inventointi

**Aiemmat löydöt:** KM 24303 kvartsi-iskos

### Inventointi 2008

**Löydöt:** KM 37681 kvartsi- ja kvartsiitti-iskoksia

**Kartat:** Peruskarttaote 1:10000

**Negatiivit:**

**Digitaaliset valokuvat:** MH86-89

### Kohdekuvaus

Viipassaari (Puállámsuálu) sijaitsee Inarin kirkosta 27,8 km koilliseen, Kasariselän länsilaidalla, Muurahaisniemen itäpuolella ja Viimassaaren pohjoispuolella. Saaren eteläranta on pounikkoinen, ja sen kunnatkerros on hyvin paksu. Ranta on melko kivinen, paikoin lähes louhikkoinen. Saaren eteläkärjestä on vesirajasta löytynyt kvartsi-iskoksia.


### Tutkimukset


Erä-Esko ja Pesonen eivät ajan puutteen vuoksi tarkastaneet Viipassaareissa sijaitsevaa, mahdollista lapinkenttää, josta he saivat ilmoitukset kalastaja Arvi Sipolalta vuoden 1972 inventoinnin yhteydessä. Kankaanpää löysi Viipassaaren rantakivikosta yhden epämääräisen kvartsi-iskoksen sekä nelikulmaisen, tasatulta vaikuttaneen alueen, jonka keskellä oli kamiina.

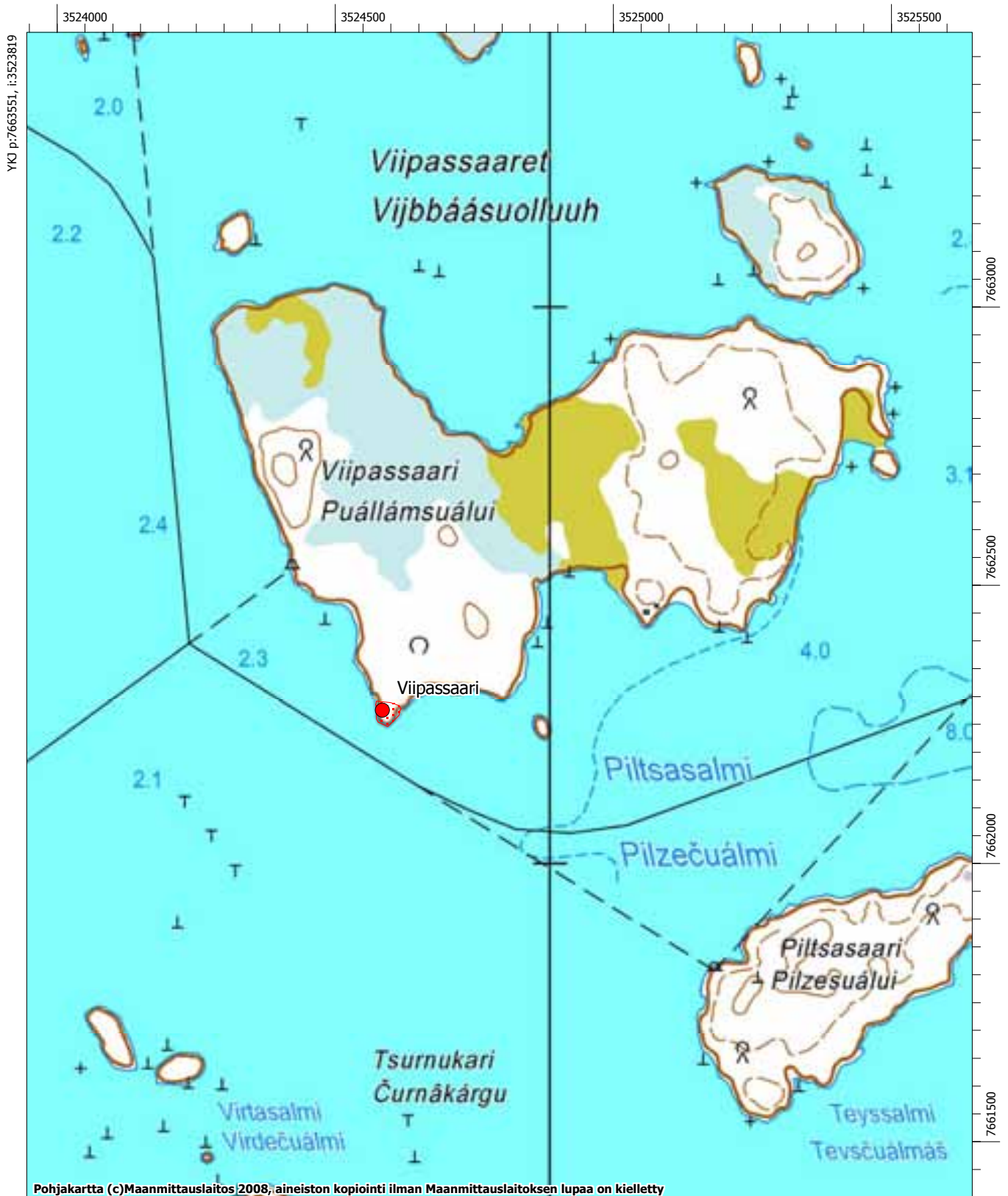
Vuoden 2008 inventoinnissa kvartsi-iskoksia löytyi vedestä, pitkin rantaviivaa, löytöalueen ulottuessa niemen itäpuolelta sen länsipuolelle saakka. Tasaisen, mättäisen niemen kärjessä, noin 10 m niemen länsirannasta itään, havaittiin saksalaisten kamiina sekä pyöreä kotasija, jonka halkaisija on 3 m. Kotasija saattaa olla uudehko ja liittyä saksalaisten kamiinaan, sillä siihen tehty koepisto oli löydötön. Koska kaikki kvartsi-iskokset löytyivät vedestä, kivikautinen asuinpaikka on ilmeisesti osittain sortunut veteen. Niemen rannalle tehdyt koepistot (koko noin 20 cm x 20 cm) olivat kaikki löydöttömiä.

# INARI 112 Viipassaari 100 000 2797

Inarijärven yleiskaava-alueen ja Inarin kirkonkylän asemakaava-alueen arkeologinen inventointi. Eija Ojanlatva 2008. Museovirasto ja Metsähallitus.

 muinaisjäännöksen arvioitu laajuus

 kiinteä muinaisjäännös, koordinaattipiste (Museoviraston ylläpitämä muinaisjäännösrekisteri)



MK 1:10000

YKJ p:7661452, i:3525519

# Inari 117 Pappila

## Muinaisjäännösrekisteritunnus 148010117

**Muinaisjäännöstyyppi:** asuinpaikat

**Alatyyppi:** ei määritelty

**Laji:** kiinteä muinaisjäännös

**Ajoitus:** kivikautinen

**Lukumäärä:** 1

**Rauhoitusluokkaehdotus:** 2

**Tilatiedot:** 148-402-0023-0032

**Peruskartta:** 384101 Inari

**Koordinaatit:** p = 7647264, i = 3501368, z ala = 120, z ylä = 123

**Koordinaattiselite:** GPS-koordinaatti kvartsi-iskosten löytöpaikalta perunapellosta

**Aiemmat tutkimukset:** Aki Arponen ja Jarmo Kankaanpää 1988, tarkastus

**Aiemmat löydöt:** KM 10994 tasataltta, KM 24304 asuinpaikkalöytöjä

### Inventointi 2008

**Löydöt:** KM 37682:1-6 hioinkiven katkelma, kvartsi-iskoksia, palanutta luuta, hiilinäyte

**Kartat:** Peruskarttaote 1:5000

**Negatiivit:** F145347

**Digitaaliset valokuvat:** DG195:1-4

### Kohdekuvaus

Kohde sijaitsee Inarin kirkosta noin 0,3 km pohjoisluoteeseen, kirkonkylän Pappilaniemellä (Pappäljnargå), Juutuanjoen suun etelärannalla, pappilan pohjois- ja itäpuolella. Asuinpaikkalöytöjä on todettu niemen ylimmältä terassilta, hiekkapohjaisesta perunamaasta vuodesta 1938 lähtien. Alueen maaperä on hiekkaa ja kasvillisuus pääasiassa heinää ja sammalia.

### Tutkimukset

Ilmari Itkonen mainitsee stipendiaattikertomuksessaan (1910:27), että Joenjoen (Juutuanjoki) suussa olevala Pasnjargaz-niemellä (suom. Pyhäniemi, nykyään Pappilaniemi) on sijainnut *"viheliäinen lappalaiskylä"* vielä viime vuosisadan vaihteessa. Itkonen oli poikasena kaivanut törmään kuopan, mistä noin 10-20 cm syvyydestä oli löytänyt silvottuja poron luita. Vuonna 1932 Pjera Jomppanen löysi kivisen poikkikirveen *"Pappilan kentältä, koiran kaivamasta kuopasta"*. Kohteen tarkastivat kesällä 1988 Aki Arponen ja Jarmo Kankaanpää kahteen eri kertaan ja löysivät perunapellosta mm. kvartsikaapimen, kvartsi-, kvartsiitti- ja pii-iskoksia, palanutta ja palamatonta luuta, kvartsiittilohkareen, hiiltä, palanutta hiekkaa ja nokea.

Vuoden 2008 inventoinnissa perunapellosta (kuvataulu 18) havaittiin palaneita kiviä ja kaksi kvartsi-iskosta. Terassin reunaan, 23 m pappilan päärakennuksen koillispuolelle tehtiin laakeaan, halkaisijaltaan 3 m kokoiseen painanteeseen noin 30 cm x 30 cm kokoinen koepisto 1 (GPS 65). Noin 25 cm syvästä kuopassa todettiin 5 cm paksu turvekerros, jonka alla oli 1,5 cm paksu hiilikerros ja 2-5 cm tummanpunainen likamaakerros, minkä jälkeen maa vaihtui puhtaaksi, hyvin rautapitoiseksi pohjahiekaksi. Löytöinä koepistosta saatiin palamatonta ja palanutta luuta, palaneita kiviä sekä kvartsi-iskoksia.




Samankokoinen koepisto 2 (GPS 66) päätettiin tehdä koepistosta 1 noin 17 m koilliseen, alemmalle, noin 120 m korkeuskäyrällä sijaitsevalle terassille. Noin 22 cm syvyyteen kaivetusta kuopasta tuli 5 cm paksun turpeen alta 3 cm paksu huuhtoutuneen sekainen, mustanruskea hiekka, minkä alla oli vaalea, beigen värinen 4 cm paksu hiekkakerros. Tämän alla oli noin 5 cm paksu tummanruskea, hiilensekainen likamaa, jonka seassa oli hiilen lisäksi palaneita kiviä, palanutta luusilppua, kvartsi-iskoksia sekä hioinkiven pala. Likamaan alla oli 1 cm vaaleanruskeaa hiekkaa, sitten 2 cm punaiseksi palanutta, tahmeaa likamaata ja lopulta puhdas pohjahiekka. Sekä alemmalle että ylemmälle terassille tehtiin vielä muutamia koepistoja edeten ensimmäisistä koepistoista kohti kaakkoa, mutta nämä koepistot olivat löydöttömiä.

Muinaisjäännöksen aluerajausta laajennettiin uusien havaintojen perusteella. Muinaisjäännöksen kohdalle asemakaavassa merkityn Y-varauksen vuoksi muinaisjäännöksen laajuus on selvítettävä tarkemman kaava-suunnittelun yhteydessä.



# INARI 117 Pappila 148 010 117

Inarijärven yleiskaava-alueen ja Inarin kirkonkylän asemakaava-alueen arkeologinen inventointi. Eija Ojanlatva 2008. Museovirasto ja Metsähallitus.

-  muinaisjäännöksen arvioitu laajuus
-  kiinteä muinaisjäännös, koordinaattipiste (Museoviraston ylläpitämä muinaisjäännösrekisteri)
-  kiinteään muinaisjäännökseen kuuluva erilliskohde



MK 1:5000

YKJ p:7646719, i:3501811

# Inari 128 Lahdenperä 1

## Muinaisjäänösrekisteritunnus 148010128

**Muinaisjäänöstyyppi:** asuinpaikat

**Alatyyppi:** ei määritelty

**Laji:** kiinteä muinaisjäänös

**Ajoitus:** kivikautinen

**Lukumäärä:** 1

**Rauhoitusluokkaehdotus:** 3

**Tilatiedot:** 148-410-0003-0009

**Peruskartta:** 384219 Partakko

**Koordinaatit:** p = 7674970, i = 3532467, z ala = 125, z ylä = 130

**Koordinaattiselite:** GPS-koordinaatti

**Aiemmat tutkimukset:** Ari Siiriäinen 1980, tarkastus; Markku Torvinen 1981, kaivaus

**Aiemmat löydöt:** KM 21391:1-22 asuinpaikkalöytöjä

### Inventointi 2008

**Löydöt:** -

**Kartat:** Peruskarttaote 1:10000

**Negatiivit:** F145361

**Digitaaliset valokuvat:** DG165

### Kohdekuvaus

Lahdenperä sijaitsee Inarin kirkosta 41 km koilliseen, Inarijärven Partakonselän luoteisrannalla, lounaaseen pistävällä niemellä. Kivikautiseen asuinpaikkaan viittaavia löydöksiä on todettu Lahdenperän pohjoispuolella kulkevan Sevettijärven tien pohjoisreunassa, voimalinjan eteläpuolisella hiekkaharjulla. Kohteen maaperä on hiekkaa ja kasvillisuus kuivaa kangasta.


### Tutkimukset


Kohteen on tarkastanut vuonna 1980 Siiriäinen. Torvinen suoritti vuonna 1981 kohteessa kaivaukset, sillä Kaamanen-Norja-välisen tien parannustyöt uhkasivat tuhota asuinpaikan. Kaivaustulosten perusteella Lahdenperän 1 asuinpaikka oli varsin pienialainen ja mahdollisesti myös tilapäinen, sillä kulttuurimaata ei kohteessa havaittu lainkaan ja löytöjäkin saatiin varsin niukasti.

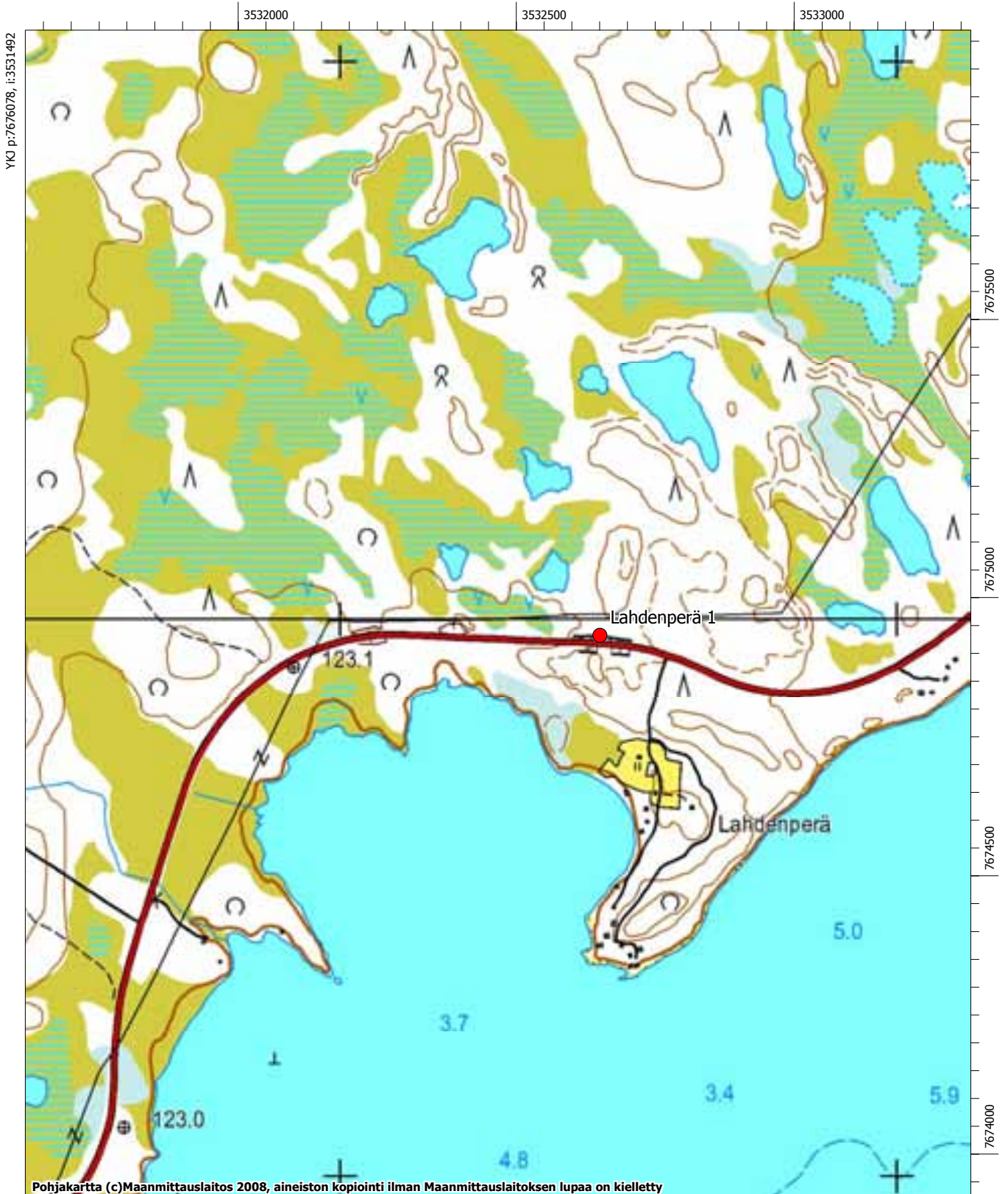
Vuoden 2008 inventoinnissa todettiin, että kohde on varmuudella tutkittu loppuun, sillä hiekkatörmän leikkauksesta ei voinut enää havaita merkkejä kivikautisesta asuinpaikasta.

# INARI 128 Lahdenperä 1 148 010 128

Inarijärven yleiskaava-alueen ja Inarin kirkonkylän asemakaava-alueen arkeologinen inventointi. Eija Ojanlatva 2008. Museovirasto ja Metsähallitus.

 muinaisjäännöksen arvioitu laajuus

 kiinteä muinaisjäännös, koordinaattipiste (Museoviraston ylläpitämä muinaisjäännösrekisteri)



MK 1:10000

YKJ p:7673979, i:3533192

## **Inari 129 Lahdenperä 2**

### **Muinaisjäänösrekisteritunnus 148010129**

**Muinaisjäänöstyyppi:** asuinpaikat

**Alatyyppi:** ei määritelty

**Laji:** kiinteä muinaisjäänös

**Ajoitus:** kivikautinen

**Lukumäärä:** 1

**Rauhoitusluokkaehdotus:** 3

**Tilätiedot:** 148-410-0003-0009

**Peruskartta:** 384219 Partakko

**Koordinaatit:** p = 7675051, i = 3533147, z ala = 120, z ylä = 130

**Koordinaattiselite:** GPS-koordinaatti vanhalta kaivausalueelta

**Aiemmat tutkimukset:** Ari Siiriäinen 1979, tarkastus; Markku Torvinen 1981, kaivaus

**Aiemmat löydöt:** KM 21392:1-5 asuinpaikkalöytöjä

### **Inventointi 2008**

**Löydöt:** -

**Kartat:** Peruskarttaote 1:10000

**Negatiivit:** -

**Digitaaliset valokuvat:** DG163

### **Kohdekuvaus**

Lahdenperä sijaitsee Inarin kirkosta 42,4 km koilliseen, Inarijärven Partakonselän luoteisrannalla, lounaaseen pistävällä niemellä. Kivikautiseen asuinpaikkaan viittaavia löydöksiä on todettu Lahdenperän ja Hietajoensuun puolella välissä ja Sevettijärven tien länsipuolella sijaitsevan lammen etelälounaisosan harjanteella, jonka maantieleikkaus on katkaissut. Kohteen maaperä on hiekkaa ja kasvillisuus kuivaa kangasta.




### **Tutkimukset**

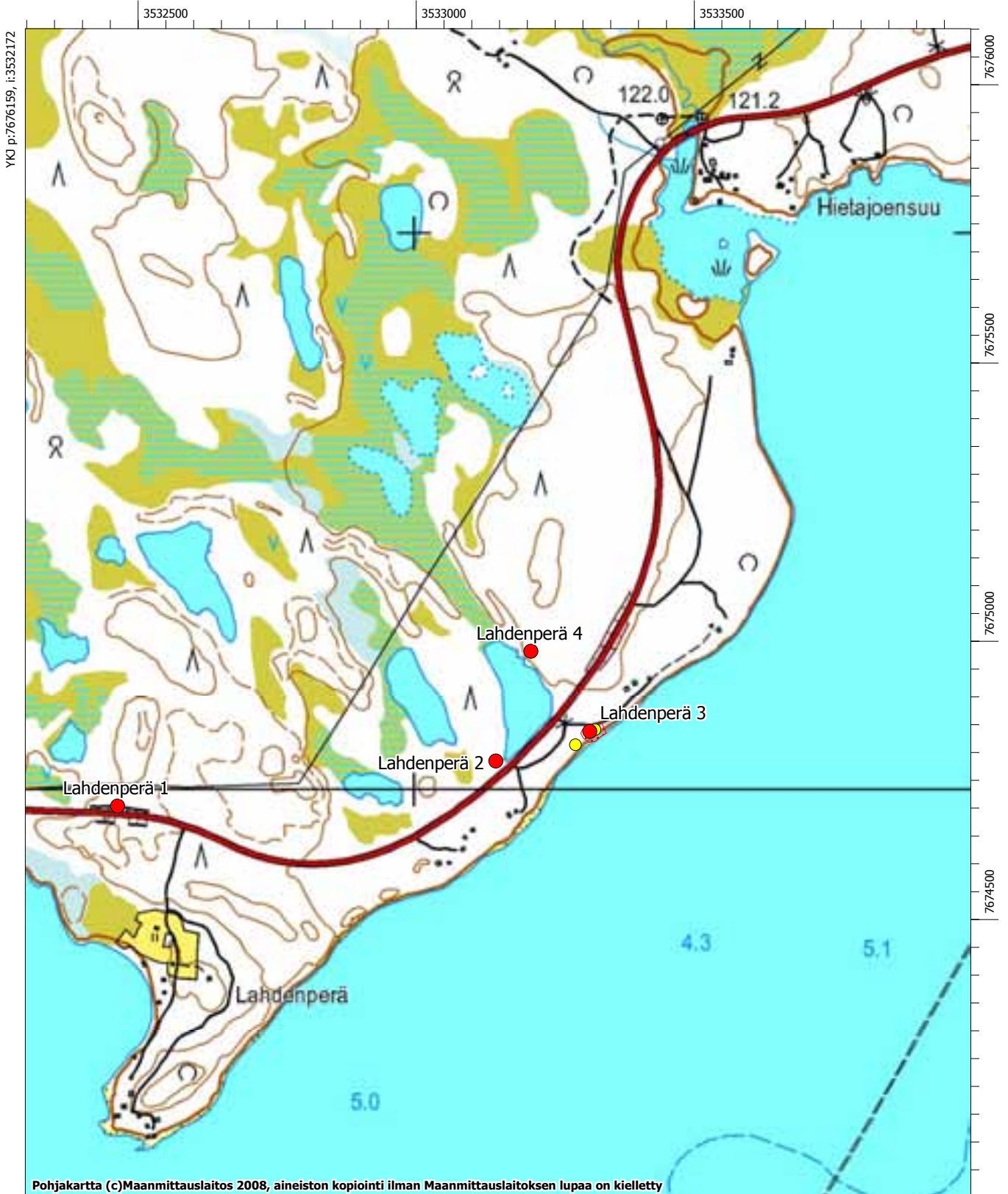
Kohteen on tarkastanut vuonna 1979 Siiriäinen. Torvinen suoritti vuonna 1981 kohteessa kaivaukset, sillä Kaamanen-Norja-välisen tien parannustyöt uhkasivat tuhota asuinpaikan. Kaivaustulosten perusteella Lahdenperän 2 asuinpaikka oli hyvin pienialainen ja mahdollisesti myös tilapäinen, sillä kulttuurimaata ei kohteessa havaittu lainkaan ja löytöjäkin – 7 kvartsi-iskosta ja palanutta luuta – saatiin erittäin niukasti.

Vuoden 2008 inventoinnissa todettiin, että kohde on varmuudella tutkittu loppuun, sillä harjun päältä eikä sen lähistöltä voinut enää havaita merkkejä kivikautisesta asuinpaikasta.

# INARI 129 Lahdenperä 2 148 010 129

Inarijärven yleiskaava-alueen ja Inarin kirkonkylän asemakaava-alueen arkeologinen inventointi. Eija Ojanlatva 2008. Museovirasto ja Metsähallitus.

-  muinaisjäännöksen arvioitu laajuus
-  kiinteä muinaisjäännös, koordinaattipiste (Museoviraston ylläpitämä muinaisjäännösrekisteri)
-  kiinteään muinaisjäännökseen kuuluva erilliskohde



# Inari 177 Morottajankenttä

## Muinaisjäännösrekisteritunnus 148010177

**Muinaisjäännöstyyppi:** muinaisjäännösryhmät

**Alatyyppi:** ei määritelty

**Laji:** kiinteä muinaisjäännös

**Ajoitus:** ajoittamaton

**Lukumäärä:** 1

**Rauhoitusluokkaehdotus:** 2

**Tilatiedot:** 148-405-0024-0007, 148-405-0034-0012

**Peruskartta:** 383208 Akujärvi

**Koordinaatit:** p = 7629205, i = 3521135, z ala = 123, z ylä = 130

**Koordinaattiselite:** GPS-koordinaatti rakennuksen pohjasta

**Aiemmat tutkimukset:** Aki Arponen 1989, tarkastus; Irja Jefremoff 2000, inventointi

**Aiemmat löydöt:** -

### Inventointi 2008

**Löydöt:** -

**Kartat:** Peruskarttaote 1:10000

**Negatiivit:** F145334:1-2

**Digitaaliset valokuvat:** DG206:1-2

### Kohdekuvaus

Morottajankenttä sijaitsee Inarin kirkosta 26,5 km kaakkoon, Ukonjärven eteläosan kaakkoispuolella, Aita-järven ja Ukonjärven Mannilahden välisessä maastossa, noin 350 m Mannilahdesta eteläkaakkoon. Kentän maaperä on pääasiassa hiekkaa ja kasvillisuus muodostuu männyistä, koivuista, heinästä, sammalista, jäkälistä ja varpuksveista. Morottajanjängän koillispuolella sijaitsevassa kentässä on havaittavissa mm. rakennuksen pohja, kaivokaivanto sekä mahdollisesti sen itäpuolella maatuneen ulkorakennuksen jäännökset. Kenttä on merkitty myös peruskarttaan.

### Tutkimukset




Ilmari Itkonen mainitsee vuoden 1910 stipendiaattikertomuksessaan, että Konesniemessä sijaitsee kolme nuorta kenttää, joista yksi on Morottajankenttä. Arponen tarkasti ja kartoitti kentän vuonna 1989. Hän havaitsi kentästä mm. rakennuksen sijan, hirsisalvoksen jäännökset, maakasan, kaivannon, kivilatituksen sekä useita mahdollisia pyyntikuoppia. Kohteen on Siidan Ulkomuseoprojektissa inventoinut myös Jefremoff.

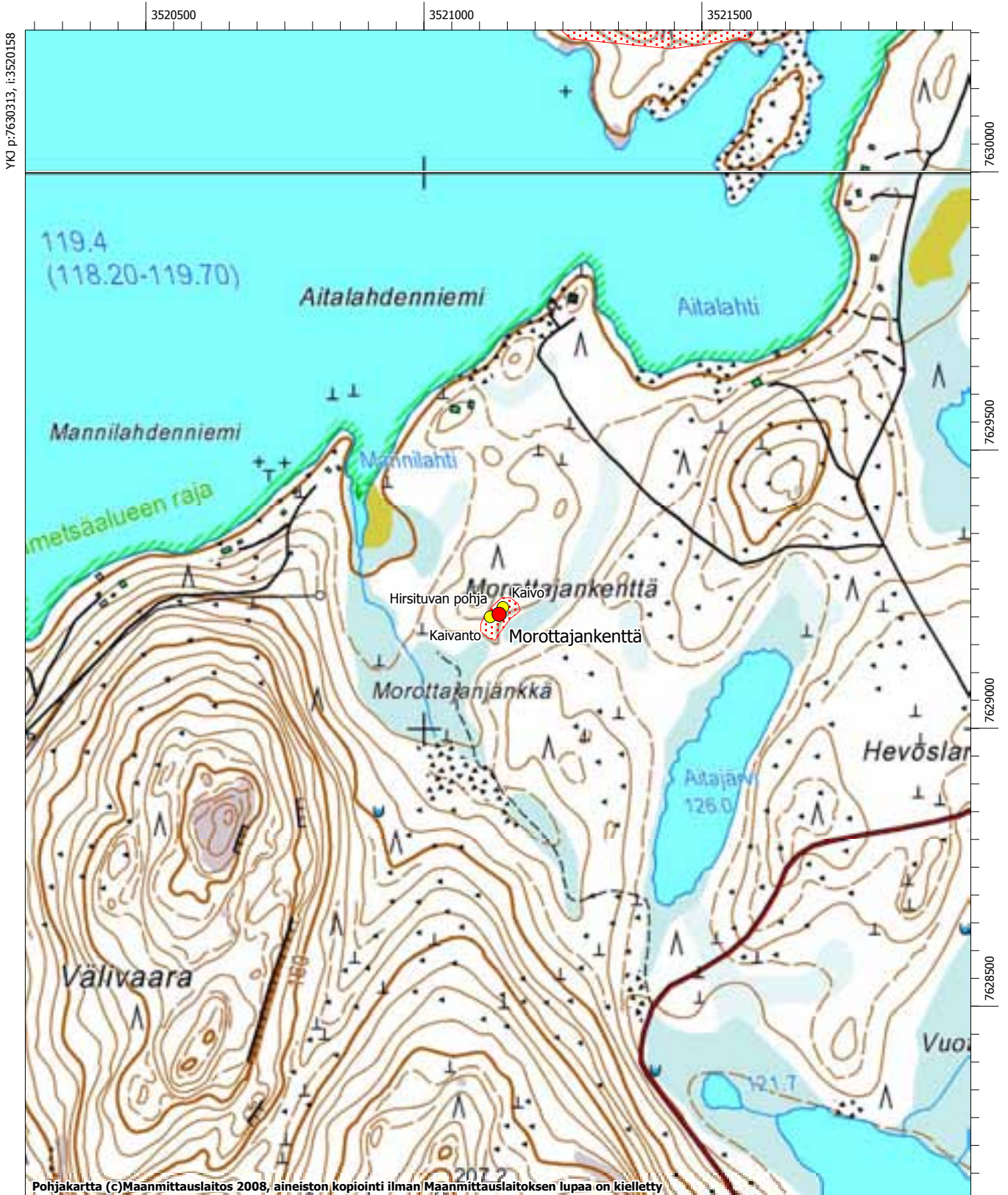
Kenttä on ollut Morottaja-suvun talvipaikka, kun kesäpaikka on sijainnut Joensuun kenttäsaassa. Vuoden 2008 inventoinnissa kenttää paikallistettiin hirsituvan pohja (GPS 69), josta on jäljellä pohjakiveystä sekä alimpia hirsikertoja. Hirsituvan pohjan koko on 7 m x 5 m. Piisi on tuvan länsinurkassa, ja sen koko on 2 m x 1,5 m ja korkeus 0,8 m. Piisin keskellä kasvaa mänty. Hirsissä on näkyvissä lohenpyrstö- ja koirankaulasalvosta. Hirsituvasta noin 15 m itäkoilliseen sijaitsee hiekkamaahan kaivettu, yli 2 m syvä kuoppa (GPS 68), jonka halkaisija on 3 m. Sen lounaispuolella on kuopasta poistetusta maa-aineksesta muodostunut, noin 0,5 m korkea maakasa, jonka halkaisija on 4 m. Kuopan pohjalla Siidan Ulkomuseoprojektin inventoinnin aikana vuonna 2000 havaittu hirsikehikko estämässä maan valumista kuopan keskelle. Jefremoff oletti kaivannon olevan ennemmin kaivo kuin kellari. Vuonna 2008 kehikkoa ei voinut enää havaita. Sen sijaan kaivokaivannon koillisreunalla on suuri, uudehko nuotiokiveys, jonka ympärille oli tehty laudoista istumakehikko. Arposen havaitsemaa kivilatitusta ei enää paikalla havaittu, joten latituksen kivet on ilmeisesti käytetty nuotiokiveyksen rakentamiseen.

Hirsituvasta noin 15 m länsilounaaseen sijaitsee neliömäinen kaivanto (GPS 67), jonka koko on 6 m x 4 m ja syvyys alle 1 m. Tuvasta noin 17,5 m koilliseen, kaivannon itäpuolella sijaitsee neliskulmainen tasanne, jossa on matalat maavallit. Kyseessä saattaisi olla esim. puuran jäännökset. Kentän koillispuolella on mahdollisesti kasvi- tai perunamaan paikka, sillä männikkö vaikuttaa ojitetulta. Kentän ympäristössä on runsaasti erilaisia matalahkoja kuoppia, jotka on aiemmin määritelty pyyntikuopiksi. Kuoppiin tehtyjen koepistojen (koko 20 cm x 20 cm) maannoksen perusteella osa kuopista on suhteellisen resentejä. Koepistot olivat löydöttömiä. Osa kuopista voi hyvinkin olla vanhoja tuulenkaatoja ja osa esimerkiksi kenttään liittyviä jätekuoppia.

# INARI 177 Morottajankenttä 148 010 177

Inarijärven yleiskaava-alueen ja Inarin kirkonkylän asemakaava-alueen arkeologinen inventointi. Eija Ojanlatva 2008. Museovirasto ja Metsähallitus.

-  muinaisjäännöksen arvioitu laajuus
-  kiinteä muinaisjäännös, koordinaattipiste (Museoviraston ylläpitämä muinaisjäännösrekisteri)
-  kiinteään muinaisjäännökseen kuuluva erilliskohde



MK 1:10000

YKJ p:7628214, i:3521858

# Inari 180 Kenttäsaari Joensuunkenttäsaari

## Muinaisjäännösrekisteritunnus 148010180

**Muinaisjäännöstyyppi:** asuinpaikat

**Alatyyppi:** lapinkentät

**Laji:** kiinteä muinaisjäännös

**Ajoitus:** historiallinen

**Lukumäärä:** 1

**Rauhoitusluokkaehdotus:** 2

**Tilatiedot:** 148-405-0005-0009, 148-405-0006-0023

**Peruskartta:** 383208 Akujärvi

**Koordinaatit:** p = 7630945, i = 3525603, z ala = 120, z ylä = 130

**Koordinaattiselite:** GPS-koordinaatti, kentän keskikoordinaatti

**Aiemmat tutkimukset:** Jarmo Kankaanpää 1988, inventointi

**Aiemmat löydöt:** KM 22625 kaksoistaltoa

### Inventointi 2008

**Löydöt:** -

**Kartat:** Peruskarttaote 1:10000

**Negatiivit:** -

**Digitaaliset valokuvat:** MH182

### Kohdekuvaus

Kenttä sijaitsee Inarin kirkosta noin 29 km kaakkoon, Ivalojoen suussa, matalan Joensuunkenttäsaaren lounaisrannalla. Kentän maaperä on moreenia. Kenttä kasvaa heinää, sen rannassa on tiheää pajukko ja mättäitä.

### Tutkimukset


Ilmari Itkosen vuoden 1910 stipendiaattikertomuksen mukaan *"Ivalon suussa on, Aho- ja Kenttäsaarissa on ainakin kolme kenttää"*. Vuoden 1988 inventoinnissa Kankaanpää havaitsi Joensuunkenttäsaarella useita talonpohjakiveyksiä ja ainakin yhden maavallin reunustama kodanpohjan.


Vuoden 2008 inventoinnin aikana Inarijärven vesi oli korkealla, joten kentän aivan rannan tuntumassa olevia pohjakiveyksiä ei voitu havaita, mikäli niitä siinä oli. Lisäksi rannassa kasvoi suuria heinämättäitä ja varpuja, jotka vaikeuttivat havainnointia. Heinittynyt kenttä on laaja, sen leveys on kaakkoisluodesuunnassa noin 70 m ja pituus koillis-lounaisuunnassa noin 35 m. Ainoita, hieman epämääräisiä jäännöksiä rakennusten peruskiveyksistä voitiin havaita heinittyneen kentän itäosassa, 125 m korkeuskäyrän tuntumassa. Paikka on Morottajien kesäpaikka. Talvipaikka sijaitsi Konesniemen Morottajankentässä.

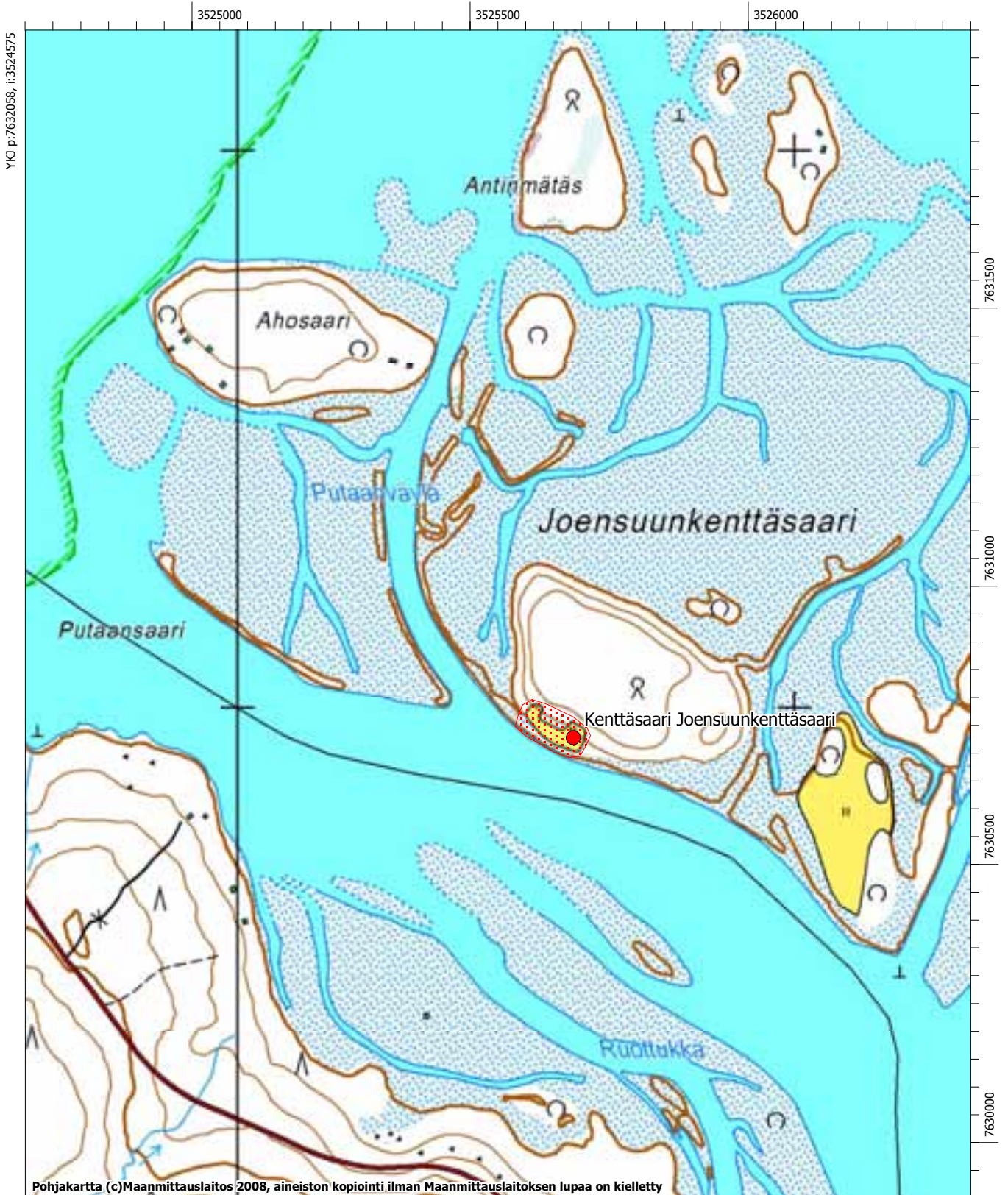


# INARI 180 Kenttäsaari, Joensuunkenttäsaari 148 010 180

Inarijärven yleiskaava-alueen ja Inarin kirkonkylän asemakaava-alueen arkeologinen inventointi. Eija Ojanlatva 2008. Museovirasto ja Metsähallitus.

 muinaisjäännöksen arvioitu laajuus

 kiinteä muinaisjäännös, keskipunkti (Museoviraston ylläpitämä muinaisjäännösrekisteri)



Pohjakartta (c)Maanmittauslaitos 2008, aineiston kopiointi ilman Maanmittauslaitoksen lupaa on kielletty

MK 1:10000

YKJ p:7629959, i:3526275

# Inari 301 Ulkuniemen nokka

## Muinaisjäännösrekisteritunnus 148010301

**Muinaisjäännöstyyppi:** asuinpaikat

**Alatyyppi:** ei määritelty

**Laji:** kiinteä muinaisjäännös

**Ajoitus:** moniperiodinen

**Lukumäärä:** 1

**Rauhoitusluokkaehdotus:** 2

**Tilatiedot:** 148-408-0017-0017Paatsjoki, 14889300130001

**Peruskartta:** 383402 Kuortosjärvi

**Koordinaatit:** p = 7651440, i = 3548100, z ala = 118, z ylä = -

**Koordinaattiselite:** GPS-koordinaatti Kultalahden talolta

**Aiemmat tutkimukset:** Jarmo Kankaanpää 1988, inventointi

**Aiemmat löydöt:** -

### Inventointi 2008

**Löydöt:** KM 37683 kivilaji-iskos

**Kartat:** Peruskarttaote 1:10000

**Negatiivit:** F145375

**Digitaaliset valokuvat:** DG210

### Kohdekuvaus

Ulkuniemen tila (nyk. Kultalahti) sijaitsee Inarin kirkosta noin 46 km itään, Nellimin kylästä noin 11 km luoteeseen, Inarijärven itärannalla, Tervavuonon Kultalahden luoteisrannalla. Kolesjärvestä laskevan ojan itäpuolella on pieni niemi, jossa on vanha kenttä.


### Tutkimukset


Ilmari Itkosen vuoden 1910 stipendiaattikertomuksen mukaan "ihan Ulkuniemen nokassa" on sijainnut kotapaikka. Kankaanpää ei vuonna 1988 tarkastanut kohdetta, sillä hän oletti muinaisjäännöksen sijainneen Kultalahden rakennusten ja viljelysmaan kohdalla.

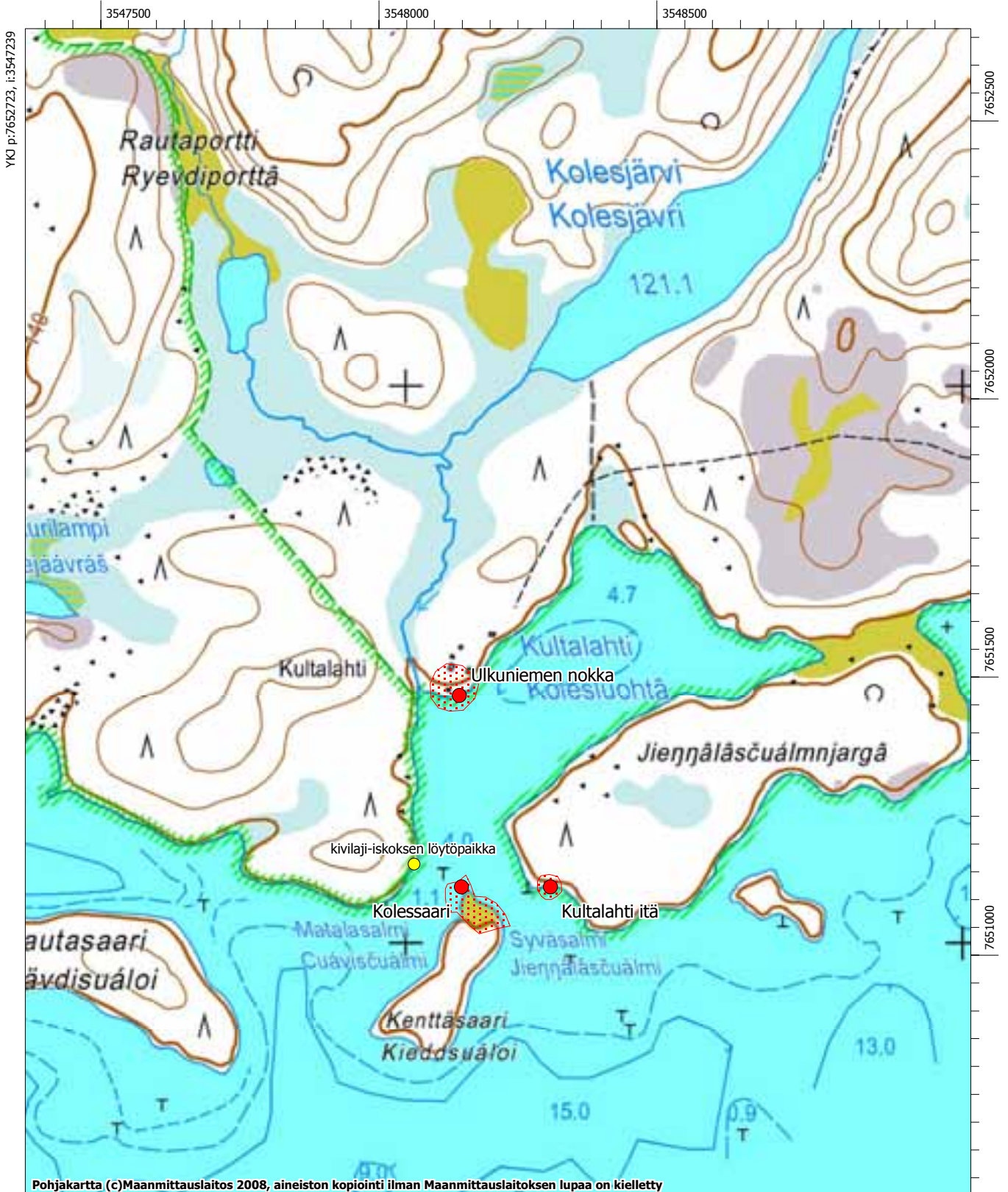
Vuoden 2008 inventoinnissa todettiin, että Kultalahden tilan vanhat rakennukset ovat käytössä ja vanhan viljelysmaan rajoja on vielä havaittavissa pihapiirissä. Itkosen mainitsema kotasija on yhtä hyvin voinut sijaita muuallakin kuin Kultalahden talon kohdalla, sillä Itkosen aikaan Ulkuniemen kenttä on ollut asuttuna jo pitkään. Kenttä on ollut Saaren suvun kesäpaikka, kun talvipaikka on sijainnut Majavajärvellä. Topografisesti aluetta tarkasteluna varsinaiset niemet sijaitsevat Ulkuniemen talosta noin 400 m etelään, Kultalahden suun itä- ja länsipuolella. Koska lahden suun itäpuoliselta rannalta, Jiennâlâscuálmnjargâsta (Inari 485 Kultalahti itä) sekä lahden suulla sijaitsevasta Kenttäsaaresta (Inari 9 Kolessaari) tunnetaan kivikautiset asuinpaikat, inventoitiin vuonna 2008 myös Kultalahden länsiranta. Aivan länsirannan niemen nokasta, noin 310 m Kultalahden talosta etelälounaaseen löytyi rantavedestä kivilaji-iskos (GPS 70) sekä muutamia kvartsi-kimpaleita. Hiekkainen niemi ja siinä sijainnut kivikautinen asuinpaikka on suurelta osin ilmeisesti huuhtoutunut Inarijärveen.

# INARI 301 Ulkuniemen nokka 148 010 301

Inarijärven yleiskaava-alueen ja Inarin kirkonkylän asemakaava-alueen arkeologinen inventointi. Eija Ojanlatva 2008. Museovirasto ja Metsähallitus.

 muinaisjäännöksen arvioitu laajuus

 kiinteä muinaisjäännös, koordinaattipiste (Museoviraston ylläpitämä muinaisjäännösrekisteri)



MK 1:10000

YKJ p:7650624, i:3548939

## **Inari 304 Säisaari**

### **Muinaisjäännösrekisteritunnus 148010304**

**Muinaisjäännöstyyppi:** asuinpaikat

**Alatyyppi:** lapinkentät

**Laji:** kiinteä muinaisjäännös

**Ajoitus:** historiallinen

**Lukumäärä:** 1

**Rauhoitusluokkaehdotus:** 2

**Tilatiedot:** 148-402-0014-0014

**Peruskartta:** 384101 Inari

**Koordinaatit:** p = 7645313, i = 3506809, z ala = 120, z ylä = 125

**Koordinaattiselite:** GPS-koordinaatti pohjakiveyksestä

**Aiemmat tutkimukset:** Jarmo Kankaanpää 1988, inventointi

**Aiemmat löydöt:** -

### **Inventointi 2008**

**Löydöt:** -

**Kartat:** Peruskarttaote 1:10000

**Negatiivit:** -

**Digitaaliset valokuvat:** MH165-167

### **Kohdekuvaus**

Säisaari (Sädisuálu) sijaitsee Inarin kirkosta noin 5,5 km itäkaakkoon, Inarijärven Siskelivuonon keskellä, Rätsinä- ja Lukkusaaren välissä. Saaren lounaisrannalla on laaja, kallion päällä sijaitseva, heinittynyt kenttä.




### **Tutkimukset**

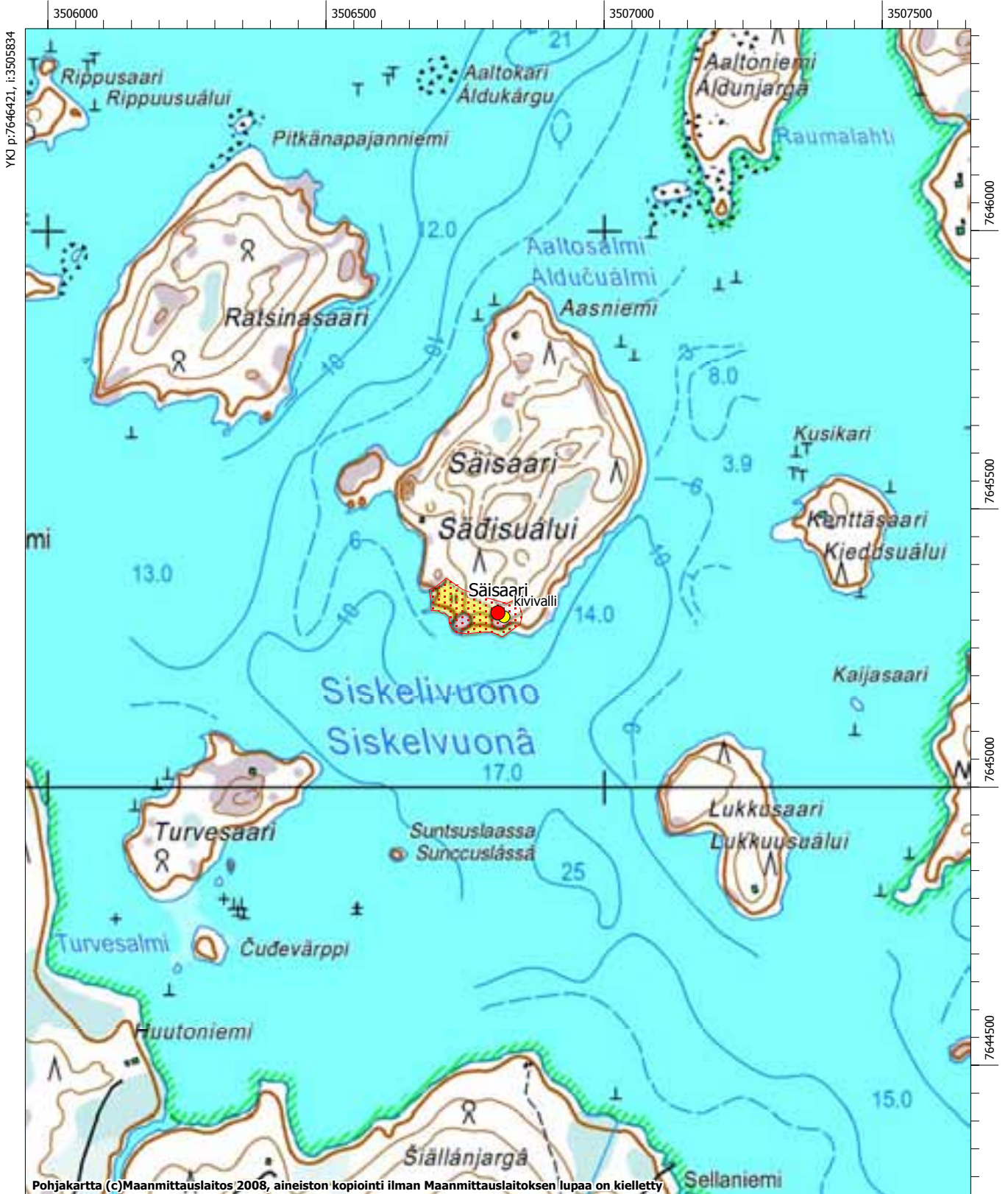
Ilmari Itkosen stipendiaattikertomuksessa vuodelta 1910 mainitaan, että Säisaarella on ollut kotia ja tupia. Kankaanpää havaitsi vuoden 1988 inventoinnissa kentässä mahdollisia rakennusten nurkkakiviä. Jefremoffin (2000) mukaan Säisaari (tunnettu myös nimellä Sáresualo = Mustikkasaari) on ollut Saijetsin suvun kesäpaikka. Talvipaikka on sijainnut Nukkumajoella. Asuinkentässä on ollut pieni tupa, jossa on ollut luonnonkivistä savella muurattu piisi. Paikka on jäänyt autioksi 1930-luvulla.

Vuoden 2008 inventoinnissa todettiin, että kallion päällä sijaitsevan kentän reunoille on selkeästi raivattu kentästä kiviä (kuvataulu 19). Kentän laidoilla veteen ulottuvat kallionokat muodostavat suojaisat satamat kohti etelää. Kentän koillislaidalla on noin 5 m x 5 m kokoinen pohjakiveys (GPS 71). Lisäksi kentässä on lähes 5 m pitkä, pohjois-eteläsuuntaiseksi raivattu kivivalli. Pohjois-eteläsuuntaisen kivivallin pituus on 5 m ja korkeus 1 m.

# INARI 304 Säisaari 148 010 304

Inarijärven yleiskaava-alueen ja Inarin kirkonkylän asemakaava-alueen arkeologinen inventointi. Eija Ojanlatva 2008. Museovirasto ja Metsähallitus.

-  muinaisjäännöksen arvioitu laajuus
-  kiinteä muinaisjäännös, koordinaattipiste (Museoviraston ylläpitämä muinaisjäännösrekisteri)
-  kiinteään muinaisjäännökseen kuuluva erilliskohde



Pohjakartta (c)Maanmittauslaitos 2008, aineiston kopiointi ilman Maanmittauslaitoksen lupaa on kielletty

MK 1:10000

YKJ p:7644322, i:3507534

# Inari 308 Kaurinsaari

## Muinaisjäänösrekisteritunnus 148010308

**Muinaisjäänöstyyppi:** asuinpaikat  
**Alatyyppi:** lapinkentät  
**Laji:** kiinteä muinaisjäänös  
**Ajoitus:** historiallinen  
**Lukumäärä:** 1  
**Rauhoitusluokkaehdotus:** 2  
**Tilatiedot:** 148-893-0013-0001  
**Peruskartta:** 384104 Kankivuono  
**Koordinaatit:** p = 7642142, i = 3517910, z ala = 120, z ylä = 125  
**Koordinaattiselite:** GPS-koordinaatti, piisikiveys  
**Aiemmat tutkimukset:** Jarmo Kankaanpää 1988, inventointi  
**Aiemmat löydöt:** -

### Inventointi 2008

**Löydöt:** -  
**Kartat:** Peruskarttaote 1:10000  
**Negatiivit:** -  
**Digitaaliset valokuvat:** MH168-172

#### Kohdekuvaus

Kaurinsaari (Kovrinuálui) sijaitsee Inarin kirkosta noin 17 km itäkaakkoon, Inarinjärven länsipäässä, Paavisvuonon ja Kaltionselän välissä, Seulavaaran pohjoispuolella. Lapinkenttä sijaitsee saaren kaakkoisrannalla, Kaurinsalmessa. Heinää, katajaa, varpukasveja ja mesimarjaa kasvavassa kentässä erottuu talon nurkkakiveykset.

#### Tutkimukset


Ilmari Itkosen stipendiaattikertomuksen vuodelta 1910 mukaan Kourisaassa, lähellä Mahlattia, on kenttä. Kohteen on tarkastanut Kankaanpää, joka havaitsi kentän heinikon seasta kivilatomuksen, mahdollisesti piisinaluskiveyksen.

Vuoden 2008 inventoinnissa kentästä paikallistettiin ainakin yhdet mahdolliset talon nurkkakivet (GPS 72, kuvataulu 20). Ne ovat pohjois-eteläsuunnassa 4 m ja itä-länsisuunnassa 7 m etäisyydellä toisistaan. Näiden länsipuolella on suuri, noin 3 m x 3 m kokoinen ja yli 2 m korkea kataja, jonka alla on kivilatomus, Kankaanpäänkin mainitsema mahdollinen piisikiveys (GPS 73). Lisäksi noin 1,5 m talon paikasta etelälounaaseen on 2 m x 2,5 m kokoisen kiven ympärille on aseteltu linjaan pienempiä kiviä.

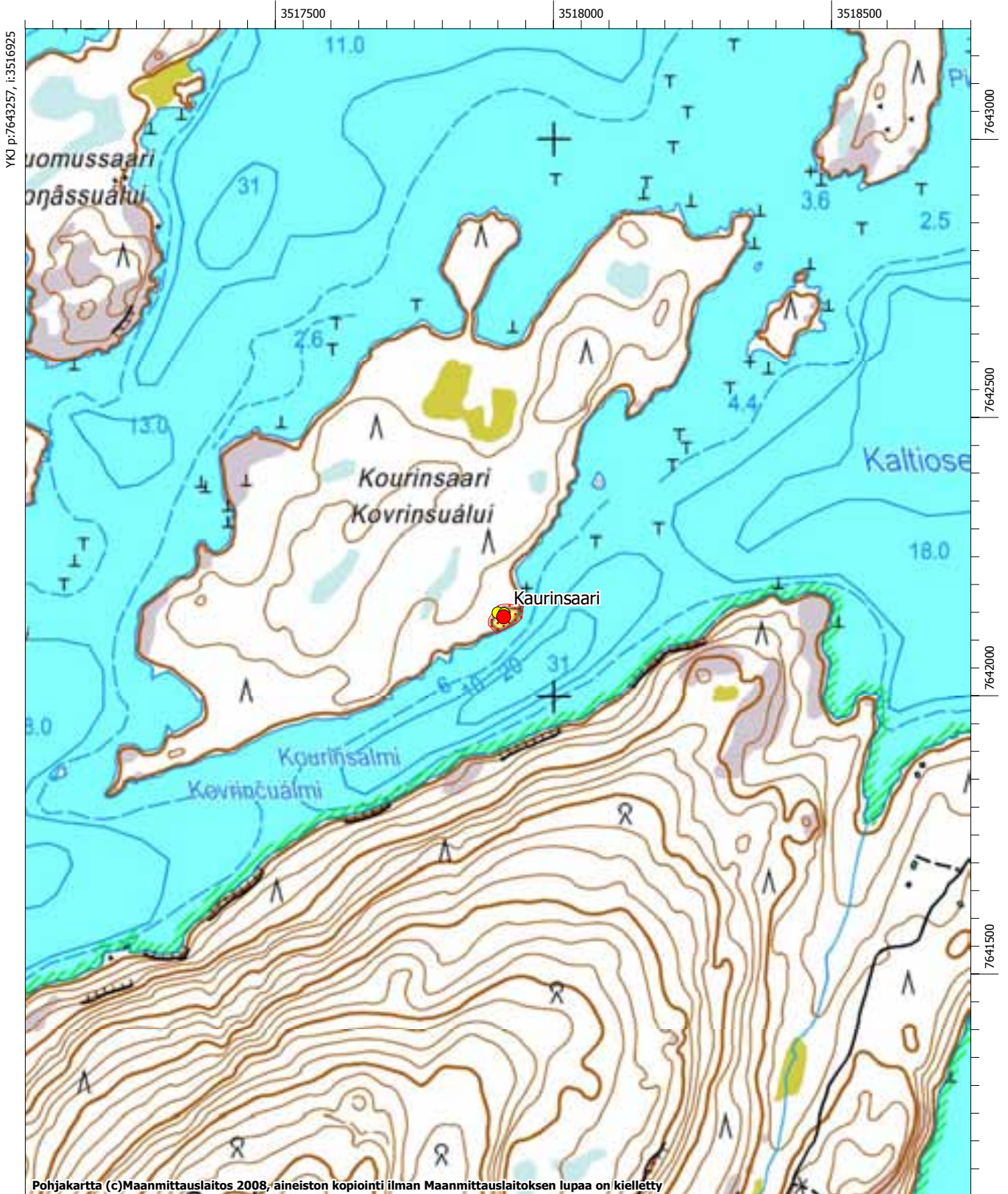
Kenttä rajautuu maastossa kasvillisuuden perustella, laajuus pohjois-eteläsuunnassa on noin 50 m ja itä-länsisuunnassa noin 35 m. Kenttä on Morottaja-suvun kesäpaikka, ja Jefremoffin (2000) mukaan siinä on viimeksi asunut ilmeisesti Ranta-Antti.

# INARI 308 Kaurinsaari 148 010 308

Inarijärven yleiskaava-alueen ja Inarin kirkonkylän asemakaava-alueen arkeologinen inventointi. Eija Ojanlatva 2008. Museovirasto ja Metsähallitus.

 muinaisjäännöksen arvioitu laajuus

 kiinteä muinaisjäännös, keskikoordinaatit (Museoviraston ylläpitämä muinaisjäännösrekisteri)



MK 1:10000

YKJ p:7641158, i:3518625

# Inari 319 Lahdenperä 3

## Muinaisjäänösrekisteritunnus 148010319

**Muinaisjäänöstyyppi:** asuinpaikat

**Alatyyppi:** talonpohjat

**Laji:** kiinteä muinaisjäänös

**Ajoitus:** historiallinen

**Lukumäärä:** 1

**Rauhoitusluokkaehdotus:** 2

**Tilatiedot:** 148-410-0003-0009

**Peruskartta:** 384210 Partakko

**Koordinaatit:** p = 7675104, i = 3533316, z ala = 120, z ylä = 130

**Koordinaattiselite:** GPS-koordinaatti talonpohjasta 1

**Aiemmat tutkimukset:** Markku Torvinen 1981, kaivaus

**Aiemmat löydöt:** KM 21393:1-2 hiilinäytteitä

### Inventointi 2008

**Löydöt:** -

**Kartat:** Peruskarttaote 1:5000

**Negatiivit:** F145363:1-4

**Digitaaliset valokuvat:** DG162:1-3

### Kohdekuvaus

Lahdenperä 3 sijaitsee Inarin kirkosta 42 km koilliseen, Inarijärven Partakonselän luoteisrannalla, lounaaseen pistävällä niemellä. Aiemmin tutkittu kohde, kivetty liesi, sijaitsi Lahdenperän ja Hietajoensuun puolessa välissä, pienen lammen kaakkoispuolella ja aivan Sevettijärventien eteläpuolella. Vuonna 2008 lieden löytöpaikan eteläpuolelta, Inarijärven rannasta paikallistettiin kaksi talonpohjaa. Kohteen maaperä on karkeaa hiekkaa ja paikalla kasvaa varpukasveja, sammalta, koivua ja mäntyä.

### Tutkimukset




Torvinen havaitsi Lahdenperä 1-2 kaivauksia tehdessään Kaamanen-Norja -välisen tien eteläpuolella, noin 10 m etäisyydellä tiestä, parkkipaikan laidalla, osittain tasattuna liesikiveyksen (GPS 76), jonka hän tutki kokonaisuudessaan. Vuonna 1981 tutkitun liesikuopan sijainti on arvioitu kartan ja Torvisen mittausten perusteella. Sen halkaisija oli 1,6 m ja syvyys 60 cm. Pohjalla oli 15 cm paksu hiilikerros, jonka päälle oli ladottu kivikerros, joka ulottui kuopan reunojen tasolle. Liesi oli löydötön, ja siitä otettiin vain hiilinäytteet, joita ei ole analysoitu.

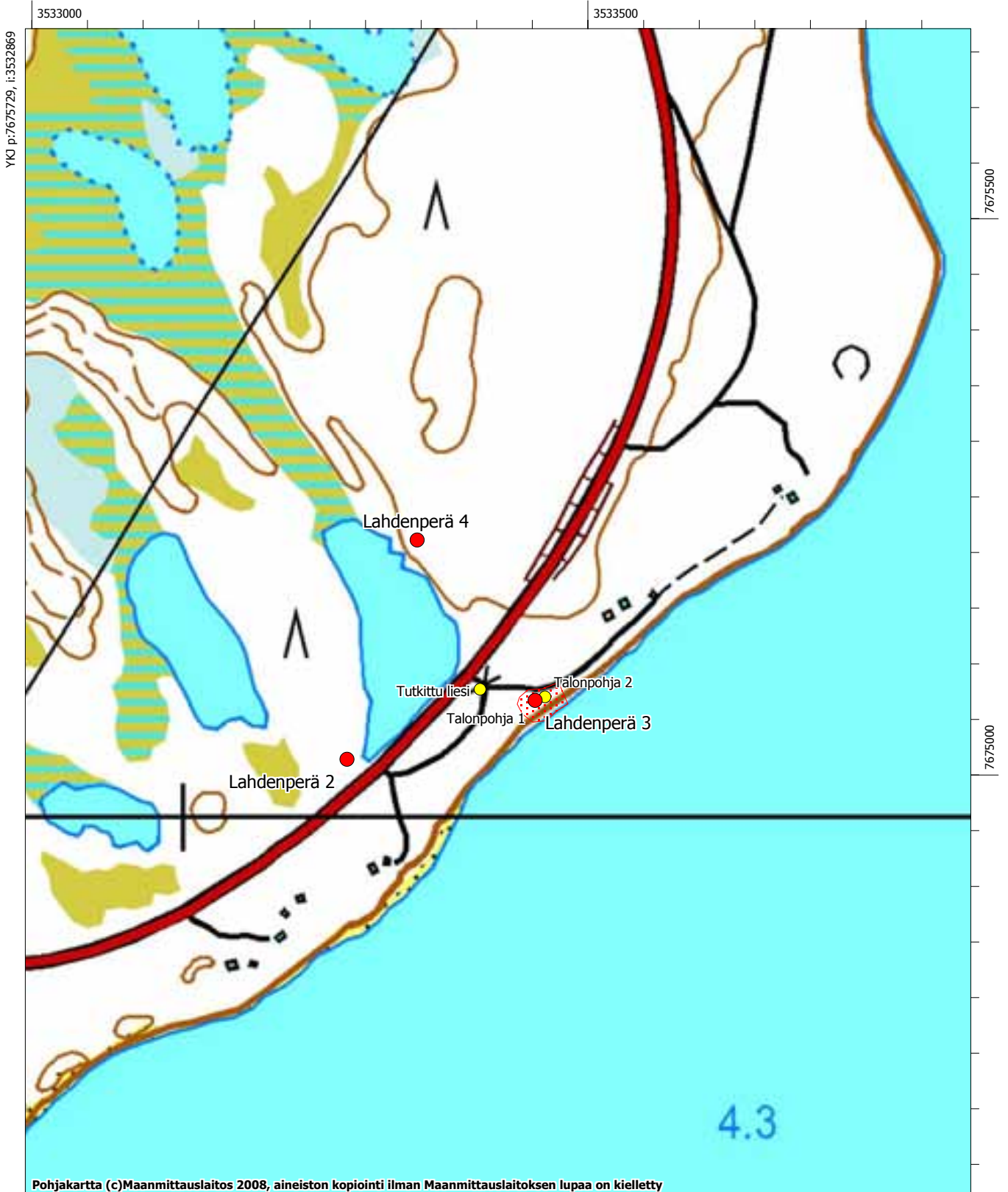
Vuoden 2008 inventoinnissa lieden löytöpaikalta ei voitu havaita enää mitään muinaisjäänökseen viittaavaa, sillä tienpätkää ja entistä parkkipaikkaa on käytetty leirytyymiseen vuosikymmenien ajan. Sen sijaan Inarijärven rantaan, koilliseen vievän tienpätkän eteläpuolelta löytyi kaksi talonpohjaa (kuvataulu 21). Ne erottuivat maastossa valliensa perusteella. Talonpohja 1 (GPS 74) on noin 0,2 m muuta maanpintaa syvemmälle kaivettu ja sen ympärillä on matala valli. Pohjan koko on 7,5 m x 5 m. Sen keskellä on yksi kivetty tulisija, jonka halkaisija on noin 1 m. Pohjan pohjoisnurkassa on näkyvillä 3 laakakiveä. Talonpohja 2 (GPS 75) sijaitsee 2,5 m pohjan 1 eteläkaakkoispuolella. Sen pohjan koko on 6,5 m x 5,5 m. Lattia on kaivettu muuta maanpintaa noin 0,2 m syvemmälle ja pohjan ympärillä on matalat vallit. Pohjan keskellä on kaksi kivettyä tulisijaa, joiden halkaisija on noin 1 m. talonpohjiin tehdyt koepistot (koko 30 cm x 30 cm) olivat löydöttömät.



# INARI 319 Lahdenperä 3 148 010 319

Inarijärven yleiskaava-alueen ja Inarin kirkonkylän asemakaava-alueen arkeologinen inventointi. Eija Ojanlatva 2008. Museovirasto ja Metsähallitus.

-  muinaisjäännöksen arvioitu laajuus
-  kiinteä muinaisjäännös, koordinaattipiste (Museoviraston ylläpitämä muinaisjäännösrekisteri)
-  kiinteään muinaisjäännökseen kuuluva erilliskohde



## **Inari 321 Partakko Urheilukenttä**

### **Muinaisjäännösrekisteritunnus 148010321**

**Muinaisjäännöstyyppi:** asuinpaikat

**Alatyyppi:** ei määritelty

**Laji:** kiinteä muinaisjäännös

**Ajoitus:** kivikautinen

**Lukumäärä:** 1

**Rauhoitusluokkaehdotus:** 3

**Tilatiedot:** 148-410-0026-000

**Peruskartta:** 384210 Partakko

**Koordinaatit:** p = 7678630, i = 3536030, z ala = 120, z ylä = 125

**Koordinaattiselite:** -

**Aiemmat tutkimukset:** Markku Torvinen 1981, tarkastus; Markku Torvinen 1983, inventointi

**Aiemmat löydöt:** KM 214441-2 kvartsi-iskoksia ja palanutta luuta

### **Inventointi 2008**

**Löydöt:-**

**Kartat:** Peruskarttaote 1:10000

**Negatiivit:** -

**Digitaaliset valokuvat:** DG159

### **Kohdekuvaus**

Kivikautinen asuinpaikka on sijainnut Inarin kirkosta noin 46 km koilliseen, noin 150 m Partakon vanhasta koulusta koilliseen, urheilukentän luoteiskulmassa, hiekkakumpareella. Paikalta on löytynyt kvartsi-iskoksia ja palanutta luuta.




### **Tutkimukset**

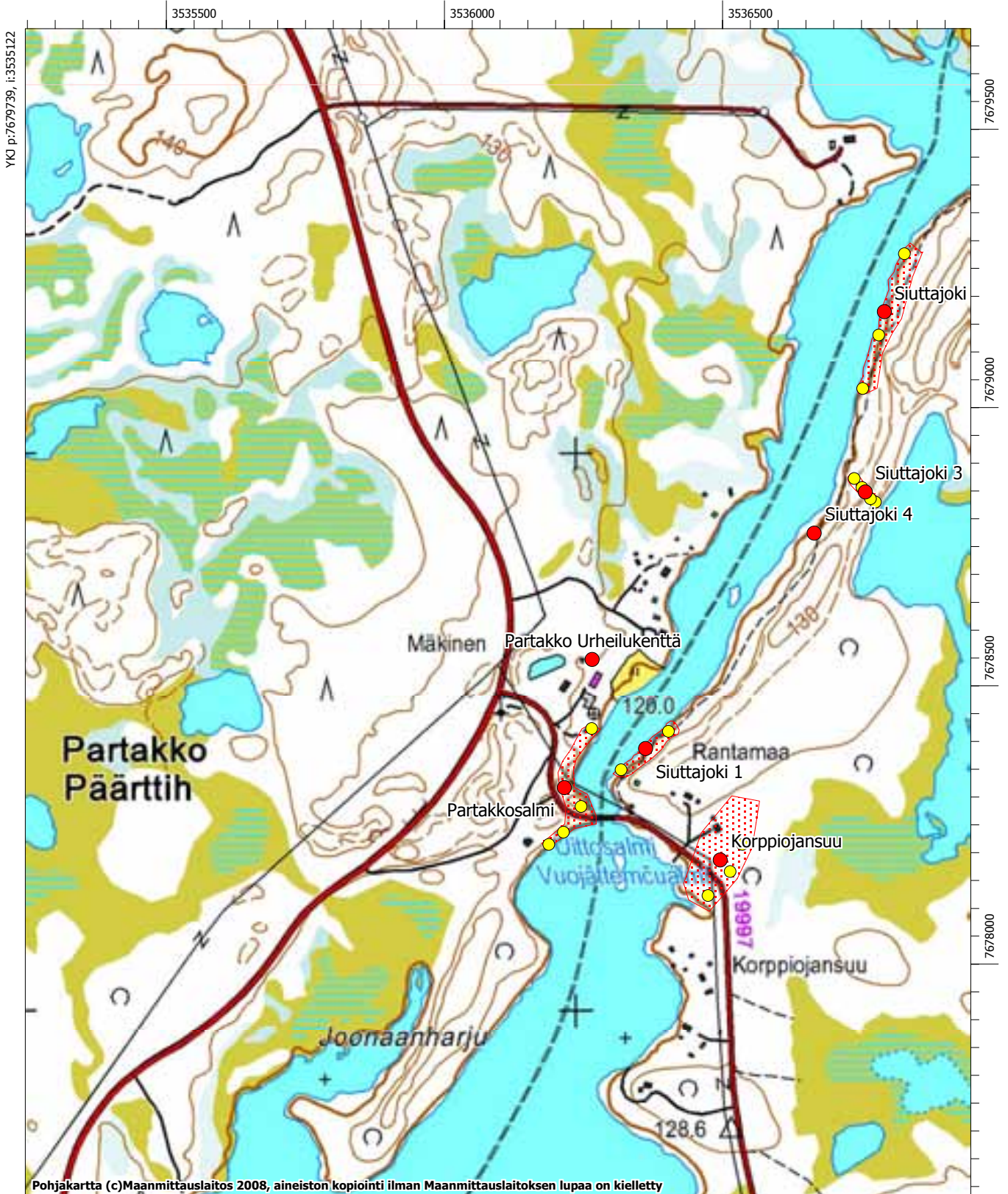
Kohteen on vuonna 1981 tarkastanut ja vuonna 1983 inventoinut Markku Torvinen. Tarkastuksen yhteydessä hän poimi osin tasatun hiekkakumpareen kaakkoisrinteestä kvartsi-iskoksia ja palanutta luuta. Jo tuolloin osa muinaisjäännöksestä oli ilmeisesti tuhoutunut.

Vuoden 2008 inventoinnissa voitiin todeta, että urheilukentän paikalle on ajettu maata läheisen lammen pohjasta. Lammesta peratuissa maa-aineskasoissa kasvaa horsmaa ja heinää. Lisäksi lammen viereen on rakennettu uusi varasto ja sen ympäristöä on tasoitettu. Paikalta ei voitu enää havaita jälkeäkään muinaisjäännöksestä, joten kohde lienee kokonaisuudessaan tuhoutunut.

# INARI 321 Partakko Urheilukenttä 148 010 321

Inarijärven yleiskaava-alueen ja Inarin kirkonkylän asemakaava-alueen arkeologinen inventointi. Eija Ojanlatva 2008. Museovirasto ja Metsähallitus.

-  muinaisjäännöksen arvioitu laajuus
-  kiinteä muinaisjäännös, koordinaattipiste (Museoviraston ylläpitämä muinaisjäännösrekisteri)
-  kiinteään muinaisjäännökseen kuuluva erilliskohde



MK 1:10000

YKJ p:7677640, i:3536822

# Inari 345 Partakkosalmi

## Muinaisjäänösrekisteritunnus 148010345

**Muinaisjäänöstyyppi:** muinaisjäänösryhmät

**Alatyyppi:** ei määritelty

**Laji:** kiinteä muinaisjäänös

**Ajoitus:** kivikautinen

**Lukumäärä:** 3

**Rauhoitusluokkaehdotus:** 2

**Tilatiedot:** 148-893-0013-0001, 148-410-0049-0002

**Peruskartta:** 384210 Partakko

**Koordinaatit:** p = 7678400, i = 3535980, z ala = 118, z ylä = 125

**Koordinaattiselite:** alueen keskikoordinaatit

**Aiemmat tutkimukset:** Markku Torvinen 1981, tarkastus; Markku Torvinen 1983, inventointi ja kaivaus; Timo Pärssinen 1987, koekaivaus; Aki Arponen 1989, tarkastus

**Aiemmat löydöt:** KM 22222:1-4 kvartsiittikaavin, kvartsi-iskoksia, palanutta luuta ja hiiltä, KM 25468:1-4 kvartsikaavin ja palanutta luuta

### Inventointi 2008

**Löydöt:** KM 37684:1-4 kvartsi- ja kvartsiitti-iskoksia, palanutta luuta

**Kartat:** Peruskarttaote 1:5000

**Negatiivit:** F145366:1-3

**Digitaaliset valokuvat:** DG158:1-3

### Kohdekuvaus

Muinaisjäänöskompleksi sijaitsee Inarin kirkosta noin 46 km koilliseen ja Partakon koulusta noin 150 m lounaaseen, kuluneella ja muokatulla hiekkakankaalla, Siuttajoen länsitörmällä. Alueelta on havaittu vallilinen kodanpohja, mahdollinen kodansija, pyyntikuoppia ja kivikautinen asuinpaikka (entinen kohdenumero 320).




### Tutkimukset

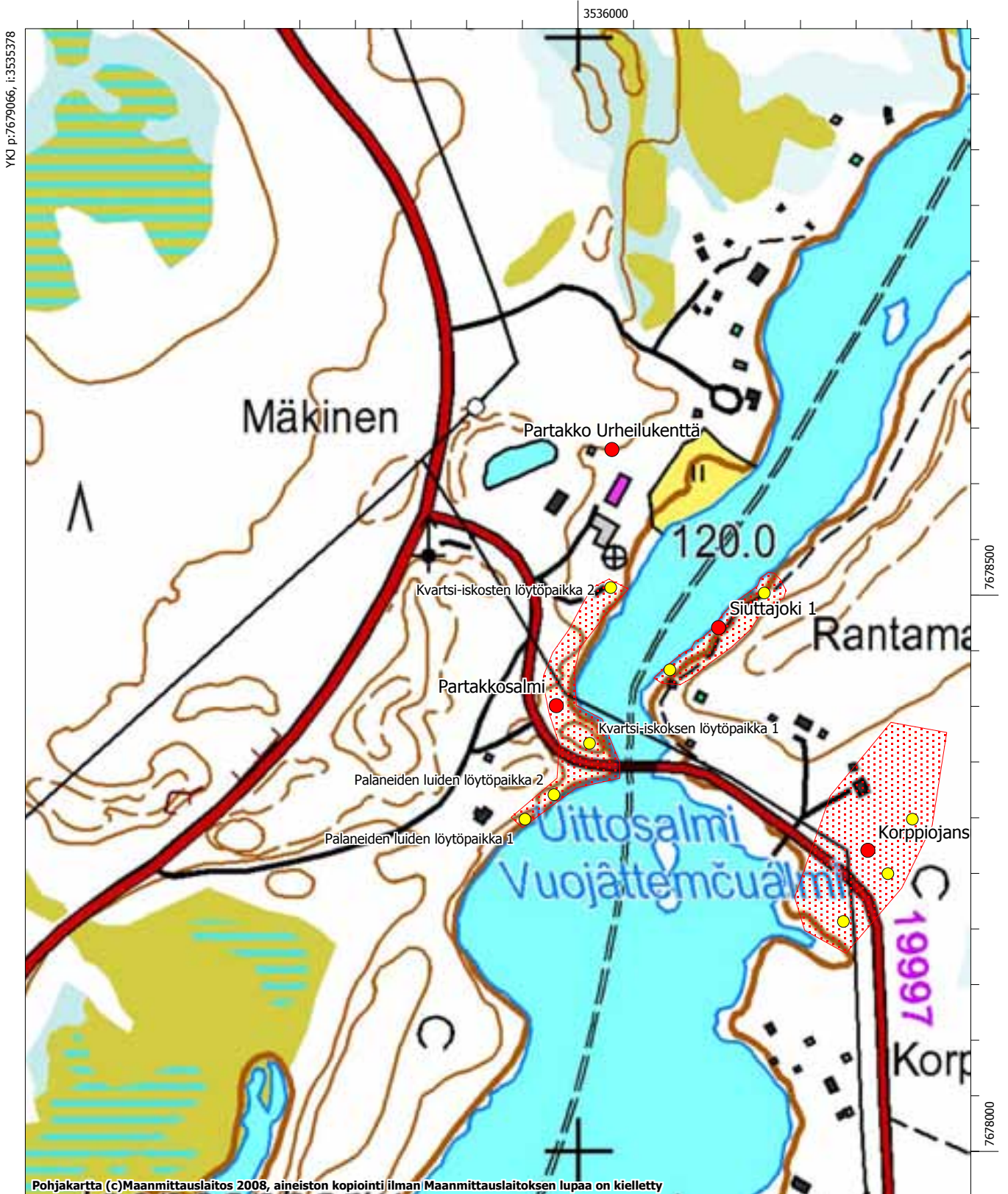
Markku Torvinen on tutkinut loppuun saakka Siuttajoen suun kivikautisen asuinpaikan, joka sijaitsi nykyisen Partakko-Käyräniemi-välisen tien pohjoispuolisella hiekkakummulla, Siuttajoen suun länsilaidalla. Timo Pärssinen teki vuonna 1987 suunnitellun tielinjauksen keskelle koekuoppia noin 20 m välein, mutta ne olivat löydöttömiä. Arponen havaitsi vanhan ja uuden Sevettijärven tien välisessä maastossa, voimalinjan alla, kehävallina erottuvan kodanpohjan ja tästä noin 70 m itään, venevalkaman parkkipaikalla, koivikkosella rantaterassilla kodansijan. Koulusta 140 - 160 m etelälounaaseen, hiekkatievojen välisessä laaksosta hän paikallisti 4 pyyntikuoppaa noin 20 m pitkässä rivissä.

Vuoden 2008 inventoinnissa ei alueelta voitu havaita enää voimalinjan alta kotasijaa eikä hiekkatievojen välisessä painaumassa ollut yhtäkään pyyntikuoppaa. Topografialtaan hiekkatievojen välinen alue ei vaikea sellaiselta paikalta, johon pyyntikuoppia olisi tehty. Sen sijaan niitä olisi voinut olettaa löytyvän hiekkadyynien rinteiltä tai päältä. Koulun eteläpuolelta, vuonna 1989 havaitun kotasijan läheltä löytyi kaksi kvartsi-iskosta (GPS 78). Alueelle on tuotu hiekkaa ja soraa ja sitä on ilmeisesti tasoitettu. Tien pohjoispuolella sijainneesta asuinpaikasta ei enää löytynyt kuin yksi kvartsi-iskos (GPS 77), sillä osa siitä on tutkittu ja loppu on tuhoutunut. Sen sijaan Käyräniemen tien eteläpuolelta löytyi 5 m korkean, osin Siuttajokeen sortuneen törmän laidalta kahdesta paikasta palanutta luuta. Palaneiden luiden löytöpaikat sijaitsivat noin 10 m rannasta länteen. Löytöpaikka 1 (GPS 79) sijaitsee noin 31 m ja löytöpaikka 2 (GPS 80) noin 66 m Partakko-Käyräniemi -välisestä tiestä lounaaseen. Vaikuttaa siltä, että tien eteläpuolella, tasaisella hiekkakankaalla kivikautista asuinpaikkapintaa on vielä jäljellä, vaikka osa hiekkatörmästä onkin sortunut Uittosalmeen.

# INARI 345 Partakkosalmi 148 010 345

Inarijärven yleiskaava-alueen ja Inarin kirkonkylän asemakaava-alueen arkeologinen inventointi. Eija Ojanlatva 2008. Museovirasto ja Metsähallitus.

-  muinaisjäännöksen arvioitu laajuus
-  kiinteä muinaisjäännös, koordinaattipiste (Museoviraston ylläpitämä muinaisjäännösrekisteri)
-  kiinteään muinaisjäännökseen kuuluva erilliskohde



MK 1:5000

YKJ p:7678017, i:3536228

# Inari 346 Korppiojansuu

## Muinaisjäänösrekisteritunnus 1000002803

**Muinaisjäänöstyppi:** muinaisjäänösryhmät

**Alatyppi:** ei määritelty

**Laji:** kiinteä muinaisjäänös

**Ajoitus:** ajoittamaton

**Lukumäärä:** 3

**Rauhoitusluokkaehdotus:** 2

**Tilatiedot:** 148-893-0013-0001, 148-410-0044-0002

**Peruskartta:** 384210 Partakko

**Koordinaatit:** p = 7678270, i = 3536260, z ala = 120, z ylä = 125

**Koordinaattiselite:** keskikoordinaatti

**Aiemmat tutkimukset:** Markku Torvinen 1983, inventointi; Timo Pärssinen 1987, tarkastus ja kaivaus

**Aiemmat löydöt:** KM 24167 palanutta luuta

### Inventointi 2008

**Löydöt:** -

**Kartat:** Peruskarttaote 1:5000

**Negatiivit:** F145369

**Digitaaliset valokuvat:** DG155:1-5

### Kohdekuvaus

Kohde sijaitsee Inarin kirkosta 46,8 km itäkoilliseen, Partakossa, Siuttajoen suussa olevasta kapeikosta, Partakkosalimesta, noin 240 m kaakkoon ja Korppiojasta 40-80 m pohjoiseen. Maaperä paikalla on hietikkoa, paikoin kosteahkoa. Kangasmetsän maanpintaa peittää sammal, jäkälä ja varvikko. Kohteen yläpuolella kulkee voimalinja.

### Tutkimukset




Vuoden 1983 inventoinnissa Torvinen kartoitti paikalta kolme pyyntikuoppaa sekä kaksi neliömäistä kodanpohjaa muistuttavaa kohoumaa. Vuonna 1987 Pärssinen tutki tielinjalta Torvisen pyyntikuopan c, ja samalla neliömäiset painaumat todettiin koekuopituksessa luontaisiksi. Lisäksi Pärssinen tarkasti Eemeli Kaarren talon pihamaan, sillä sieltä oli edellisessä vuonna talon perustuksia tehdessä tuhottu noin 50 cm syvydellä ollut liesikiveys. Paikalta löytyikin palanutta luuta.

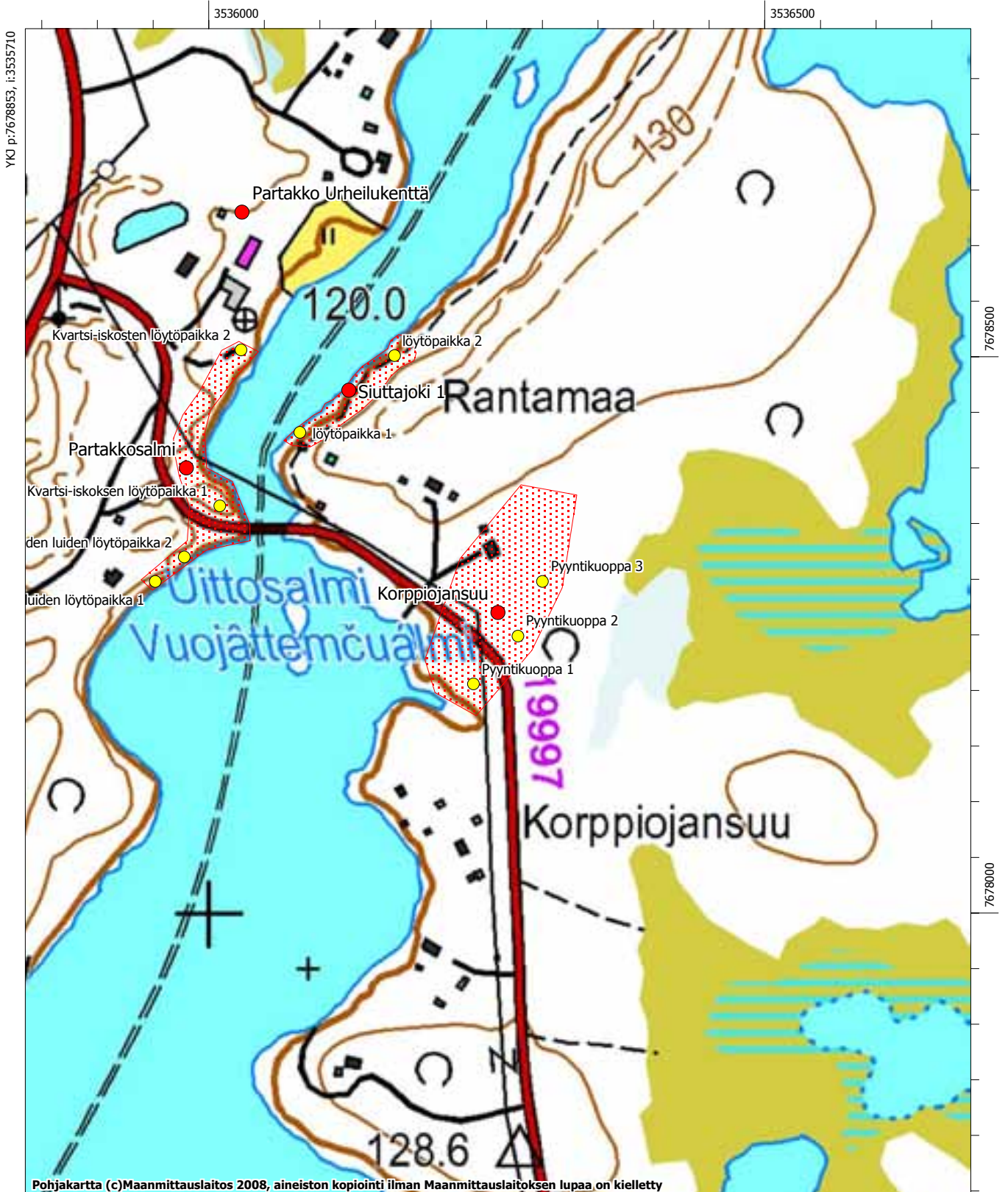
Vuoden 2008 inventoinnissa paikallistettiin 3 pyyntikuoppaa. Kaarren talon piha tarkastettiin myös, muttei sieltä havaittu enää merkkejä muinaisjäänöksestä. Ilmeisesti Pärssinen poimi vuonna 1987 pihamaan palaneet luut tarkoin talteen.

- Pyyntikuoppa 1 (GPS 81, Torvisen kartassa d) sijaitsee noin 20 m Käyräniemen tien lounaispuolella. Sen koko on 3 m x 2,5 m ja syvyys 1 m.
- Pyyntikuoppa 2 (GPS 82, Torvisen kartassa a) sijaitsee noin 30 m Käyräniemen tien koillispuolella. Sen koko on 3,5 m x 2 m ja syvyys 0,8 m.
- Pyyntikuoppa 3 (GPS 83, ilmeisesti Pärssisen pyyntikuoppa f) sijaitsee noin 80 m Käyräniemen tien koillispuolella. Sen koko on 2,5 m x 2 m ja syvyys 0,8 m.

# INARI 346 Korppiojansuu 100 000 2803

Inarijärven yleiskaava-alueen ja Inarin kirkonkylän asemakaava-alueen arkeologinen inventointi. Eija Ojanlatva 2008. Museovirasto ja Metsähallitus.

-  muinaisjäännöksen arvioitu laajuus
-  kiinteä muinaisjäännös, koordinaattipiste (Museoviraston ylläpitämä muinaisjäännösrekisteri)
-  kiinteään muinaisjäännökseen kuuluva erilliskohde



MK 1:5000

YKJ p:7677804, i:3536560

## Inari 372 Nukkumajokisuu länsi leirialue Muinaisjäänösrekisteritunnus 148010372

**Muinaisjäänöstyyppi:** asuinpaikat

**Alatyyppi:** ei määritelty

**Laji:** kiinteä muinaisjäänös

**Ajoitus:** kivikautinen

**Lukumäärä:** 1

**Rauhoitusluokkaehdotus:** 3

**Tilatiedot:** 148-402-0097-0000

**Peruskartta:** 384101 Inari

**Koordinaatit:** p = 7646250, i = 3503600, z ala = 120, z ylä = 125

**Koordinaattiselite:** keskikoordinaatti

**Aiemmat tutkimukset:** Markku Torvinen 1984, tarkastus; Jarmo Kankaanpää 1988, inventointi; Esa Hintikainen 1988, koekaivaus

**Aiemmat löydöt:** KM 24416:1-14 asuinpaikkalöytöjä, mm. kivikirveen teelmä ja kvartsikaapimia, KM 24668:1-3 kvartsi-iskoksia

### Inventointi 2008

**Löydöt:** -

**Kartat:** Peruskarttaote 1:10000

**Negatiivit:** F145346

**Digitaaliset valokuvat:** DG193

### Kohdekuvaus

Inarin kirkosta noin 2,5 km kaakkoon, Inarijärven Juutuanvuonon etelärannalla, Nukkumajoen (Uáddivei) suun länsipuolella, aivan Inarijärven rannassa on hiekkaisella männikkökankaalla sijainnut leirialue. Sen keskivaiheilla on havaittu tarkastuksissa merkkejä kivikautisesta asutuksesta kolmessa eri kohdassa.

### Tutkimukset




Torvinen totesi vuonna 1984 leirintäaluetta tarkastaessaan, että kivikautisen asutuksen merkkejä on havaittavissa kolmessa kohdassa leirintäalueen keskiosassa. Löytöalue oli ollut telttailualueena, minkä vuoksi pintamaa oli kulunut pois. Kankaanpää tarkasti paikan vuonna 1988 ja löysi samalta alueelta muuttaman kvartsi-iskoksen, muttei ottanut niitä talteen, koska paikalla oli määrä suorittaa koekaivaus samana kesänä. Hintikaisen koekaivauksen tulokset jäivät vähäisiksi. Pintahavaintojen ja koekaivausten perusteella hän totesi, että löydökset liittyivät tilapäiseen oleskeluun eikä pitänyt jatkotutkimuksia tarpeellisina

Vuoden 2008 inventoinnissa ei paikalta voitu enää todeta merkkejä muinaisjäänöksestä. Koepistoja tehtiin eri puolille niemeä, mutta ne olivat kaikki löydöttömiä. Leirintäalue ja sen rakennelmat ovat varmasti myös aikanaan tuhonneet suuren osan muinaisjäänöksestä.



# INARI 372 Nukkumajokisuu länsi leirialue 148 010 372

Inarijärven yleiskaava-alueen ja Inarin kirkonkylän asemakaava-alueen arkeologinen inventointi. Eija Ojanlatva 2008. Museovirasto ja Metsähallitus.

-  muinaisjäännöksen arvioitu laajuus
-  kiinteä muinaisjäännös, koordinaattipiste (Museoviraston ylläpitämä muinaisjäännösrekisteri)
-  luonnonmuodostuma



MK 1:10000

YKJ p:7645320, i:3504351

# Inari 386 Kortevara 1

## Muinaisjäännösrekisteritunnus 148010386

**Muinaisjäännöstyyppi:** muinaisjäännösryhmät

**Alatyyppi:** ei määritelty

**Laji:** kiinteä muinaisjäännös

**Ajoitus:** moniperiodinen

**Lukumäärä:** 12

**Rauhoitusluokkaehdotus:** 2

**Tilatiedot:** 148-402-0021-0004, 148-893-0014-0001

**Peruskartta:** 382310 Otsamo

**Koordinaatit:** p = 7647172, i = 3499696, z ala = 130, z ylä = 140

**Koordinaattiselite:** GPS-koordinaatti pyyntikuopasta 4

**Aiemmat tutkimukset:** Hannu Kotivuori 1986, inventointi; Sirkka-Liisa Seppälä 2007, tarkastus

**Aiemmat löydöt:** KM 23359:1-2 kvartsiitti-iskoksia

### Inventointi 2008

**Löydöt:** kvartsi-iskoksia (ei taltioitu)

**Kartat:** Peruskarttaote 1:5000

**Negatiivit:** F145384

**Digitaaliset valokuvat:** DG183:1-2

### Kohdekuvaus

Kohde sijaitsee Inarin kirkosta 2 km länsiluoteeseen, Juutuanjoen luoteispuolella Kortevaran kaakkoisrinteessä. Rinteen alaosan törmässä, noin 150 m luoteeseen jokirannasta on 320 m pitkä yhdeksän pyyntikuopan ketju ja esihistoriallinen asuinpaikka. Kohteeseen on liitetty vuoden 1986 inventoinnissa havaitujen, mahdollisten liesikiveysten ja kvartsiitti-iskosten löytöpaikka Kortevara 2 (Inari 387).

### Tutkimukset

Kohteen on inventoinut Kotivuori vuonna 1986, jolloin pyyntikuoppien lisäksi havaittiin Otsamon polulla mahdollisia liesikiveyksiä ja kvartsiitti-iskoksia. Tämä kohde sai nimen Kortevara 2. Seppälä paikansi ja tarkasti kohteen Kortevara 1 vuonna 2007.

Vuoden 2008 inventoinnissa havaittiin, että Kortevara 2 (GPS 94), mahdollisten liesikiveysten ja kvartsiitti-iskosten löytöalue, limittyy kartan ja kuvauksen perusteella kohteen Kortevara 1 kanssa, joten kohteet yhdistettiin. Liesikiveyksiä ei kuitenkaan Otsamon polulta voitu havaita Kotivuoren merkitsemässä ja kuvailemassa paikassa polun lounaispäässä. Kartan ja kirjallisen kuvauksen perusteella liesikiveykset sijaitsevat noin 300 m Kortevaran itäpuolelle tulevan tilustien mutkasta lounaaseen, Otsamon polun pinnalla. Alueelta paikannettiin GPS-laitteella 9 pyyntikuoppaa. Otsamon polun koillispuolelta, noin 3,5 m pyyntikuopasta 2 itään, löytyi muutamia kvartsi-iskoksia (GPS 95) sekä pyyntikuopparivin koillispuolelta, Koskelan tilustien itäpuolelta ja Kortevaran itäpuolisesta rinteestä tervahauta (GPS 93). Sen halkaisija on 8 m ja syvyys 1,2 m. Haudan suu ja laskuoja on itään. Tervahaudan lähellä on myös toisen maailmansodan aikainen saksalaisten kämpän jäännös ja liesikiveys. On mahdollista, että Kortevarassa on pyyntikuoppien lisäksi ns. pesäkkeinen asuinpaikka, sillä pisteittäisiä asuinpaikkalöytöjä on havaittu jo kolmesta eri kohdasta.




### Pyyntikuopat

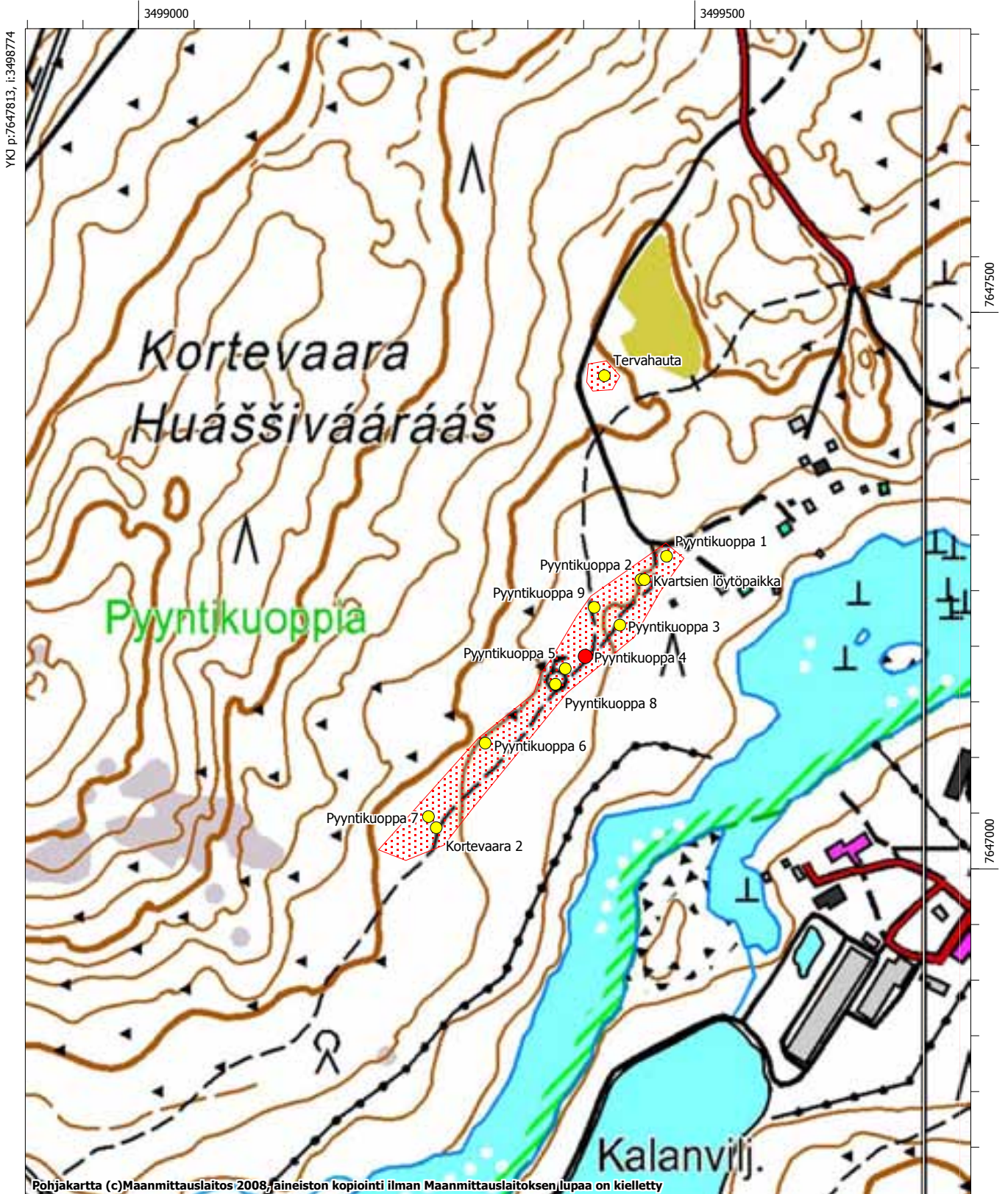
- Pyyntikuoppa 1 (GPS 84) sijaitsee Koskelan tilustien mutkan eteläpuolella. Sen koko on 2,5 m x 1,6 m ja syvyys noin 0,8 m.
- Pyyntikuopan 2 (GPS 85) koko on 2,4 m x 1,8 m ja syvyys 0,8 m. Se sijaitsee noin 7 m vanhan Otsamon polku-uran pohjoispuolella.
- Pyöreähkön pyyntikuopan 3 (GPS 86) koko on 3,2 m x 2,9 m ja syvyys 1,1 m. Se sijaitsee noin 5,5 m vanhan Otsamon polku-uran eteläpuolella.
- Pyyntikuopan 4 (GPS 87) halkaisija on 3,5 m ja syvyys 1,1 m. Se sijaitsee 1 m polun pohjoispuolella. Pyyntikuoppien 3 ja 4 välissä on laakea painanne, joka on maannoksen perusteella suhteellisen tuore.
- Pyyntikuopan 5 (GPS 88) koko on 3,4 m x 2,5 m ja syvyys 1,1 m. Se sijaitsee noin 7 m polun pohjoispuolella.

- Pyyntikuopan 6 (GPS 89) halkaisija on 3,5 m ja syvyys 0,8 m. Se sijaitsee noin 5 m Kortevaaran kaakkoispuolisen kivikon eteläpuolella ja 20 m polun pohjoispuolella. Kuopassa on ilmeisesti toisen maailmansodan aikaista sekä uudempaa romua.
- Pyyntikuopan 7 (GPS 90) koko on 2,8 m x 1,8 m ja syvyys 0,7 m. Se on lounaisin pyyntikuoppa ja sijaitsee noin 10 m polun pohjoispuolella. Noin 15 m kuopasta etelään sijaitsee arvioitu Kortevaara 2, liesikiveysten ja kvartsiitti-iskosten löytöpaikka.
- Pyyntikuopan 8 (GPS 91) koko on 2,7 m x 2,2 m ja syvyys 0,5 m. Se sijaitsee noin 3,5 m polun pohjoispuolella.
- Pyyntikuopan 9 (GPS 92) koko on 2,3 m x 1,9 m ja syvyys 0,6 m. Se sijaitsee 26 m vanhan polku-uran pohjoispuolella ja 4 m uuden, merkityn Otsamon polun itäpuolella, joka yhtyy vanhaan polku-uraan noin 105 m Koskelan tilustien mutkasta lounaaseen.

# INARI 386 Kortevaara 1 148 010 386

Inarijärven yleiskaava-alueen ja Inarin kirkonkylän asemakaava-alueen arkeologinen inventointi. Eija Ojanlatva 2008. Museovirasto ja Metsähallitus.

-  muinaisjäännöksen arvioitu laajuus
-  kiinteä muinaisjäännös, koordinaattipiste (Museoviraston ylläpitämä muinaisjäännösrekisteri)
-  kiinteään muinaisjäännökseen kuuluva erilliskohde



MK 1:5000

YKJ p:7646763, i:3499624

## **Inari 433 Täyssinän rauhan rajakivi**

### **Muinaisjäännösrekisteritunnus 148010433**

**Muinaisjäännöstyyppi:** kivrakenteen  
**Alatyyppi:** rajamerkit  
**Laji:** kiinteä muinaisjäännös  
**Ajoitus:** historiallinen  
**Lukumäärä:** 1  
**Rauhoitusluokkaehdotus:** 1  
**Tilatiedot:** 148-893-0013-0001  
**Peruskartta:** 384110 Sarminiemi  
**Koordinaatit:** p = 7646995, i = 3535156, z ala = 120, z ylä = 125  
**Koordinaattiselite:** GPS-koordinaatti rajamerkistä  
**Aiemmat tutkimukset:** -  
**Aiemmat löydöt:** -

### **Inventointi 2008**

**Löydöt:** -  
**Kartat:** Peruskarttaote 1:10000  
**Negatiivit:** -  
**Digitaaliset valokuvat:** MH4-7

### **Kohdekuvaus**

Kohde sijaitsee Inarin kirkosta noin 33,4 km itään, Inarijärven Kaikunuoran länsipään suussa, nuoran pohjoisrannalla, vastapäätä autiotupaa nimeltä Punainentupa, Kaamassaaren Tylyvaaran eteläpuolella. Kaamassaaren länsiosan lounaisrannalla on kaksi pientä kalliosaarta, ja rajamerkki sijaitsee näistä luoteisimman saaren etelänokassa.




### **Tutkimukset**

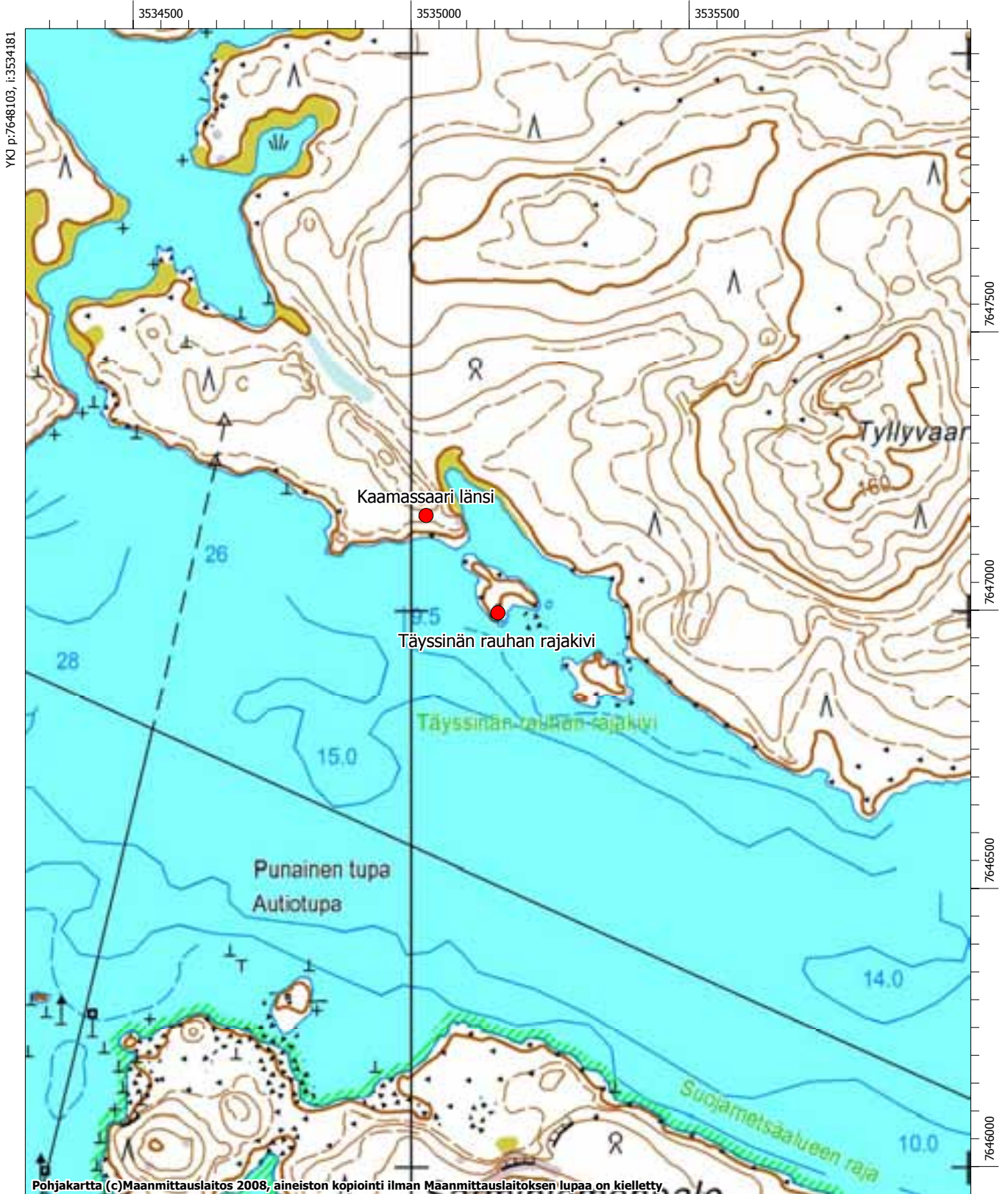
Kohdetta ei ole tarkastettu aiemmin. Suippo, noin 1 m korkea kivilatomus on kasattu noin 4 m korkean siirtolohkareen päälle eli se näkyy kauas Inarijärvelle (kuvataulu 22). Rajamerkki liittyyneen vuonna 1595 solmitun Täyssinän rauhan rajankäyntiin, sillä se soveltuu rajalinjaan. Rajamerkin sijaitsee myös itäisen ja läntisen Inarin lapinkylän muinaisella rajalla. Saaren laidalle on rakennettu venelaituri vierailijoita varten.

Kaavasunnitelmassa ja muutamissa peruskartoissa rajamerkki on merkitty väärälle, kaakkoisemmalle saarelle.

# INARI 433 Täyssinän rauhan rajakivi 148 010 433

Inarijärven yleiskaava-alueen ja Inarin kirkonkylän asemakaava-alueen arkeologinen inventointi. Eija Ojanlatva 2008. Museovirasto ja Metsähallitus.

-  muinaisjäännöksen arvioitu laajuus
-  kiinteä muinaisjäännös, koordinaattipiste (Museoviraston ylläpitämä muinaisjäännösrekisteri)
-  kiinteään muinaisjäännökseen kuuluva erilliskohde



MK 1:10000

YKJ p:7646004, i:3535881

# Inari 442 Kyläjoki

## Muinaisjäänösrekisteritunnus 148010442

**Muinaisjäänöstyyppi:** asuinpaikat

**Alatyyppi:** ei määritelty

**Laji:** kiinteä muinaisjäänös

**Ajoitus:** kivi- ja/tai pronssikautinen

**Lukumäärä:** 2

**Rauhoitusluokkaehdotus:** 2

**Tilatiedot:** 148-893-0015-0001

**Peruskartta:** 381412 Solojärvi

**Koordinaatit:** p = 7635062, i = 3596603, z ala = 183, z ylä = 185

**Koordinaattiselite:** GPS-koordinaatti

**Aiemmat tutkimukset:** Hannu Poutiainen 1988, tarkastus

**Aiemmat löydöt:** KM 24542:1-3 kvartsi-iskoksia, hohkakiveä, KM 24543 kvartsi- ja kvartsiitti-iskoksia

### Inventointi 2008

**Löydöt:** -

**Kartat:** Peruskarttaote 1:10000

**Negatiivit:** -

**Digitaaliset valokuvat:** MH154

### Kohdekuvaus

Kapea Kyläjoki (Sijdjuuvâš) virtaa Kaitamojärvestä Kyläjärveen, ja se sijaitsee Inarin kirkosta 12,9 km etelälounaaseen, Kyläjärvenvaaran ja Solojärveltä Ronkajärvelle kulkevan metsäautotien eteläpuolella. Asuinpaikka sijaitsee pienen joen pohjoisrannalla, Kyläjärven itäpäästä noin 440 m itään, soistuneen alueen keskellä olevalla koillis-lounaissauntaisella hiekkasärkällä. Kohteeseen on yhdistetty Kyläjoki 2 (Inari 442), joka sijaitsee asuinpaikasta noin 150 m luoteeseen, etelään pistävällä niemellä.


### Tutkimukset


Kohteen on tarkastanut Poutiainen vuonna 1988. Hän havaitsi hiekkasärkältä hiekkapaljastumilta rapautuneita kiviä ja asuinpaikkalöytöjä sekä painaumia, joiden oletti liittyvän muinaisjäänökseen. Noin 150 m tästä kohteesta luoteeseen hän löysi kvartsi- ja kvartsiitti-iskoksia (Kyläjoki 2).

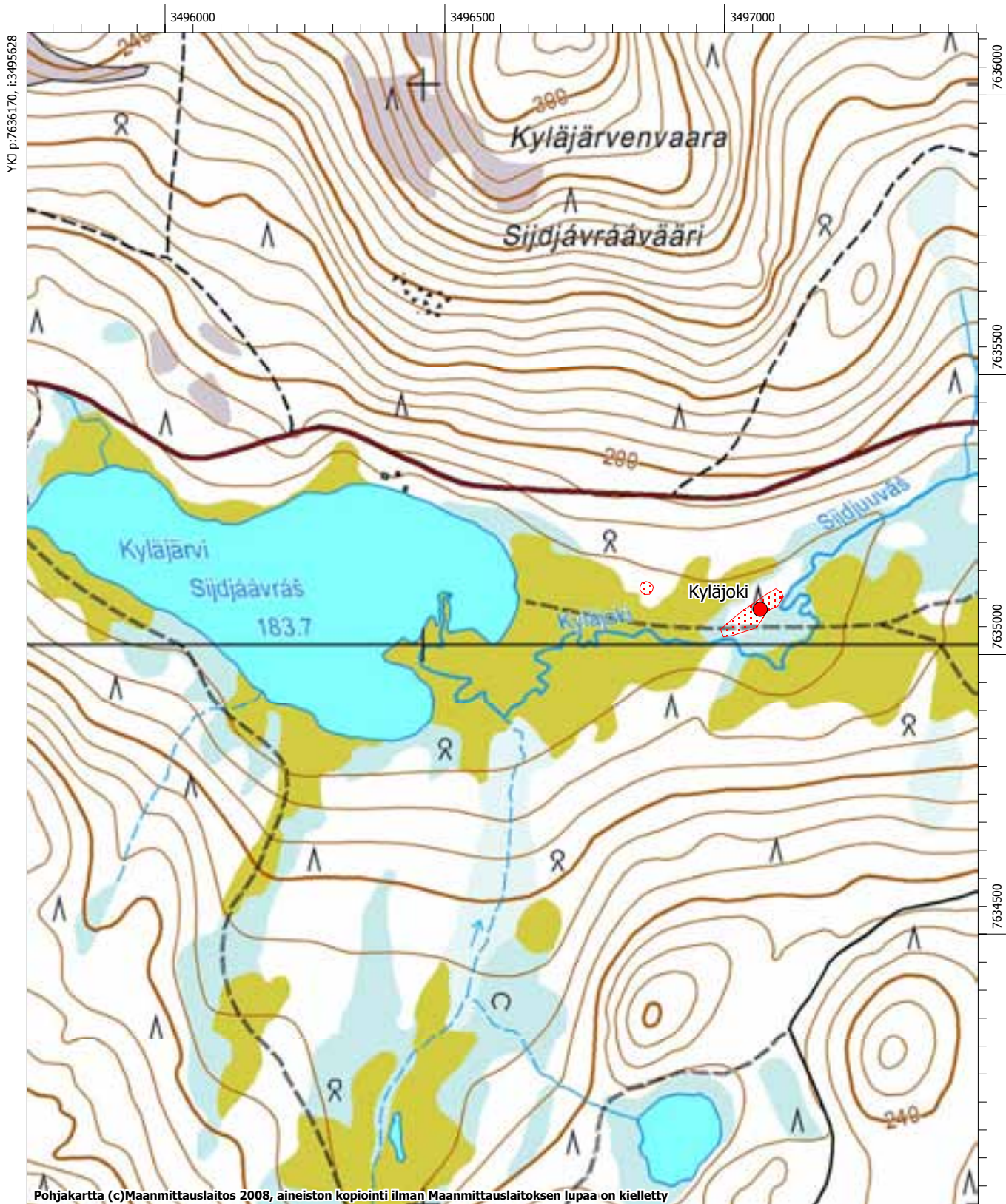
Vuoden 2008 inventoinnissa noin 40 m x 180 m kokoisen hiekkasärkän kaakkoisreunalta löytyi lähes koko särkän mitalta paikoitellen rikkipalaneita kiviä ja punaiseksi palanutta maata. Särkän keskiosassa on erotettavissa muutamia laakeita painanteita, mutta niihin tehdyt koepistot olivat löydöttömiä. Noin 150 m luoteeseen sijaitsevalle arvioidulle löytöpaikalle tehtiin myös koepistoja, mutta nekin olivat löydöttömiä. Ilmeisesti hiekkasärkällä on ns. asuinpaikkapinta, sillä kaikki löydöt tulivat tasaiselta maalta, eivätkä särkän painanteista.

# INARI 442 Kyläjoki 148 010 442

Inarijärven yleiskaava-alueen ja Inarin kirkonkylän asemakaava-alueen arkeologinen inventointi. Eija Ojanlatva 2008. Museovirasto ja Metsähallitus.

 muinaisjäännöksen arvioitu laajuus

 kiinteä muinaisjäännös, koordinaattipiste (Museoviraston ylläpitämä muinaisjäännösrekisteri)



MK 1:10000

YKJ p:7634071, i:3497328



# Inari 444 Nukkumajoki 8

## Muinaisjäänösrekisteritunnus 148010444

**Muinaisjäänöstyyppi:** asuinpaikat  
**Alatyyppi:** kodanpohjat  
**Laji:** kiinteä muinaisjäänös  
**Ajoitus:** rautakautinen ja/tai keskiaikainen  
**Lukumäärä:** 10  
**Rauhoitusluokkaehdotus:** 1  
**Tilatiedot:** 148-893-0015-0001  
**Peruskartta:** 382310 Otsamo  
**Koordinaatit:** p = 7640900, i = 3499800, z ala = 162,5, z ylä = 165  
**Koordinaattiselite:** alueen keskipiste  
**Aiemmat tutkimukset:** Christian Carpelan (?), kartoitus  
**Aiemmat löydöt:** -

### Inventointi 2008

**Löydöt:** -  
**Kartat:** Peruskarttaotteet 1:10000 ja 1:2500  
**Negatiivit:** -  
**Digitaaliset valokuvat:** DG216:1-9

### Kohdekuvaus

Nukkumajoki 8 (Uäddivei) talvikylä sijaitsee Inarin kirkosta 6,3 km etelälounaaseen, Nukkumajoen latvoilla, joen itäpuolella, noin 6,2 km E4-tien ja Nukkumajoen tienhaarasta lounaaseen, pienen lammen eteläpuolella. Kymmenen kodanpohjaa sijaitsee noin 35 m lammen rannasta etelään, itäkoillis-länsilounassuuntaisessa, noin 230 m pitkässä rivissä.

### Tutkimukset




Ilmari Itkonen mainitsee talvikylän vuoden 1913 artikkelissaan. Carpelan on kartoittanut kohteen tutkiesaan Nukkumajoen talvikylää, mutta karttaa ei ollut saatavilla vuoden 2008 inventoinnin yhteydessä. Kodanpohjat paikannettiin GPS-laitteella vuonna 2008. Kaikkien kymmenen kodanpohjan halkaisija on keskimäärin 6 m, ja suurin osa niistä on muodoltaan kuusikulmaisia, ja niissä on selkeästi erottuvat vallit (Kuvataulu 23). Kohde on erittäin hieno, koskematon kokonaisuus, joten sen säilyminen on turvattu Inarijärven osayleiskaavassa.

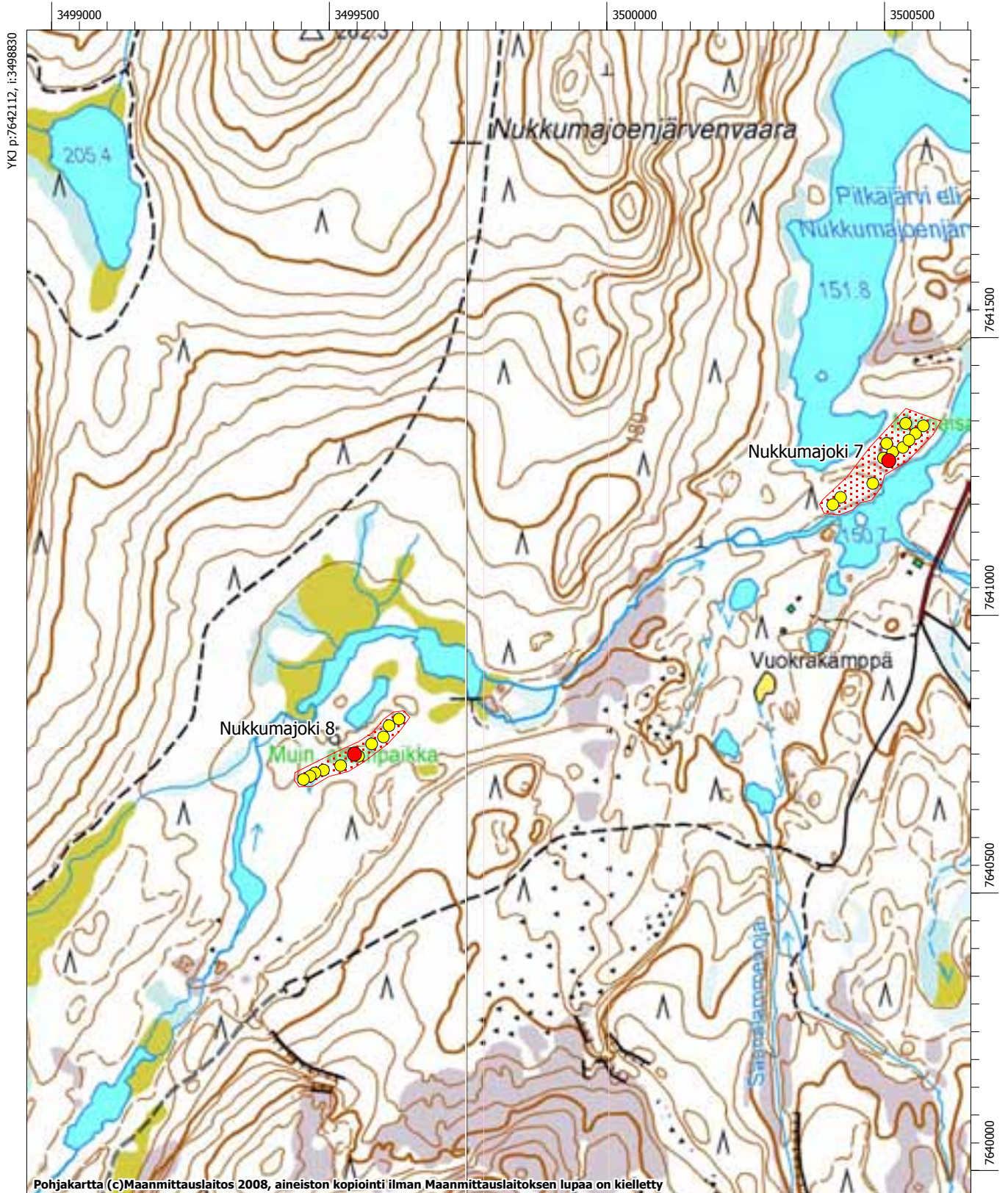
### Kodanpohjat

- Kodanpohjan 1 (GPS 96) muoto on neliömäinen, ja sen koko on 4 m x 4 m. Vallit ovat noin 0,5 m leveät ja 0,3 m korkeat. Liesikiveyksen koko on 1,2 m x 1 m ja korkeus noin 0,4 m.
- Kodanpohja 2 (GPS 97) on neliömäinen, kooltaan noin 4 m x 5 m. Vallit ovat epämääräiset, ja eteläosan valli puuttuu kokonaan. Liesikiveyksen koko on 1,3 m x 1 m ja korkeus 0,2 m.
- Kuusikulmaisen kodanpohjan 3 (GPS 98) halkaisija on noin 4,5 m. Sen vallit erottuvat paikoitellen heikosti ja niiden korkeus on 0,3 m. Liesikiveyksen koko on 1,1 m x 1 m ja korkeus 0,4 m.
- Kodanpohja 4 (GPS 99) erottuu tasaisena, halkaisijaltaan noin 4 m kokoisena alueena eikä siinä ole selkeitä valleja. Liesikiveyksen halkaisija on 1,2 m ja korkeus 0,3 m.
- Muodoltaan lähes kuusikulmaisen kodanpohjan 5 (GPS 100) halkaisija on 6 m. Vallien leveys on noin 1 m ja korkeus 0,3 m. Liesikiveyksen koko on 1,2 m x 1 m ja korkeus 0,4 m.
- Kuusikulmaisen kodanpohjan 6 (GPS 101) halkaisija on 6 m. Kivetyt vallit ovat noin 0,8 m leveät ja niiden korkeus on 0,3 m. Liesikiveyksen koko on 1,6 m x 1 m ja korkeus 0,35 m.
- Kuusikulmaisen kodanpohjan 7 (GPS 102) halkaisijan koko on 6 m. Sen vallien leveys on noin 0,8 m ja korkeus vaihtelee 0,2-0,5 m välillä. Liesikiveyksen koko on 1,6 m x 0,8 m ja korkeus 0,4 m.
- Kuusikulmaisen kodanpohjan 8 (GPS 103) halkaisija on 6 m, ja sen matalien vallien leveys on noin 0,8 m. Liesikiveyksen halkaisija on 1 m ja korkeus 0,5 m. Kiveyksen päällä on kanto.
- Kuusikulmaisen kodanpohjan 9 (GPS 104) halkaisija on 6 m, sen vallit ovat noin 0,8 m leveät ja 0,3 m korkeat. Liesikiveyksen koko on 1,2 m x 1 m ja korkeus 0,5 m.
- Kodanpohja 10 (GPS 105) on kuusikulmainen ja sen halkaisija on 5 m. Kivettyjen vallien leveys on 0,8 m ja korkeus 0,4 m. Liesikiveyksen koko on 1,4 m x 1 m ja korkeus 0,6 m.

# INARI 444 Nukkumajoki 8 148 010 444

Inarijärven yleiskaava-alueen ja Inarin kirkonkylän asemakaava-alueen arkeologinen inventointi. Eija Ojanlatva 2008. Museovirasto ja Metsähallitus.

-  muinaisjäännöksen arvioitu laajuus
-  kiinteä muinaisjäännös, koordinaattipiste (Museoviraston ylläpitämä muinaisjäännösrekisteri)
-  kiinteään muinaisjäännökseen kuuluva erilliskohde






MK 1:10000

YKJ p:7640013, i:3500530

INARI 444 Nukkumajoki 8 148 010 444

Inarijärven yleiskaava-alueen ja Inarin kirkonkylän asemakaava-alueen arkeologinen inventointi.  
Eija Ojanlatva 2008. Museovirasto ja Metsähallitus.

-  muinaisjäännöksen arvioitu laajuus
-  kiinteä muinaisjäännös, koordinaattipiste (Museoviraston ylläpitämä muinaisjäännösrekisteri)
-  kiinteään muinaisjäännökseen kuuluva erilliskohde

1: 2500



# Inari 445 Nukkumajoki 9

## Muinaisjäänösrekisteritunnus 1000011953

**Muinaisjäänöstyyppi:** kivrakenteet  
**Alatyyppi:** latomukset  
**Laji:** kiinteä muinaisjäänös  
**Ajoitus:** rautakautinen ja/tai keskiaikainen  
**Lukumäärä:** 5  
**Rauhoitusluokkaehdotus:** 1  
**Tilatiedot:** 148-893-0015-0001  
**Peruskartta:** 384101 Inari  
**Koordinaatit:** p = 7642507, i = 3501292, z ala = 147,5, z ylä = 152,5  
**Koordinaattiselite:** GPS-koordinaatti latomuksesta 3  
**Aiemmat tutkimukset:** Christian Carpelan, tarkastus  
**Aiemmat löydöt:** -

### Inventointi 2008

**Löydöt:** -  
**Kartat:** Peruskarttaotteet 1:10000 ja 1:2500  
**Negatiivit:** F145374:2  
**Digitaaliset valokuvat:** DG211:2

#### Kohdekuvaus

Nukkumajoki (Uáddivei) 9 sijaitsee Inarin kirkosta 4,5 km etelään, noin 4 km E4-tien ja Nukkumajoen tien risteyksestä lounaaseen, Nukkumajoen itäpuolella ja Pahtavaaran länsipuolella. Kohteen Nukkumajoki 6 kodanpohjat ovat kohteen Nukkumajoki 9 koillispuolella samalla terassilla ja nämä kaksi kohdetta liittyvät toisiinsa.

#### Tutkimukset

Kohteen on tarkastanut Carpelan ilmeisesti 1980-luvulla, mutta sen sijainti on merkitty Nukkumajoesta julkaistuihin karttoihin kahteen eri paikkaan. Joissain kartoissa kohde on merkitty Nukkumajoen 6 itä-kaakkoispuolelle, Nukkumajoen tien itäpuolelle. Aanaar – Inarin historia jääkaudesta nykypäivään – teoksessa kohde on kuitenkin oikealla paikallaan Nukkumajoen 6 lounaispuolella.




Vuoden 2008 inventoinnin aikana aiempia karttoja ei ollut käytettävissä. Latomukset paikallistettiin GPS-laitteella (kuvataulu 24). Alue on tasaista moreenikangasta, jossa 5 latomusta erottuu matalina kiveyksinä. Lisäksi näiden lounaispuolella, lähellä pientä puroa erottuu hyvin kivisessä maaperässä epämääräisiä, matalia kiveyksiä, joita ei karttaan kuitenkaan merkitty. Koepistoissa parista kiveyksistä saatiin hieman hiiltä ja punaiseksi palanutta hiekkää. Kiveysten luonteen määrittäminen vaatii tarkempia tutkimuksia.

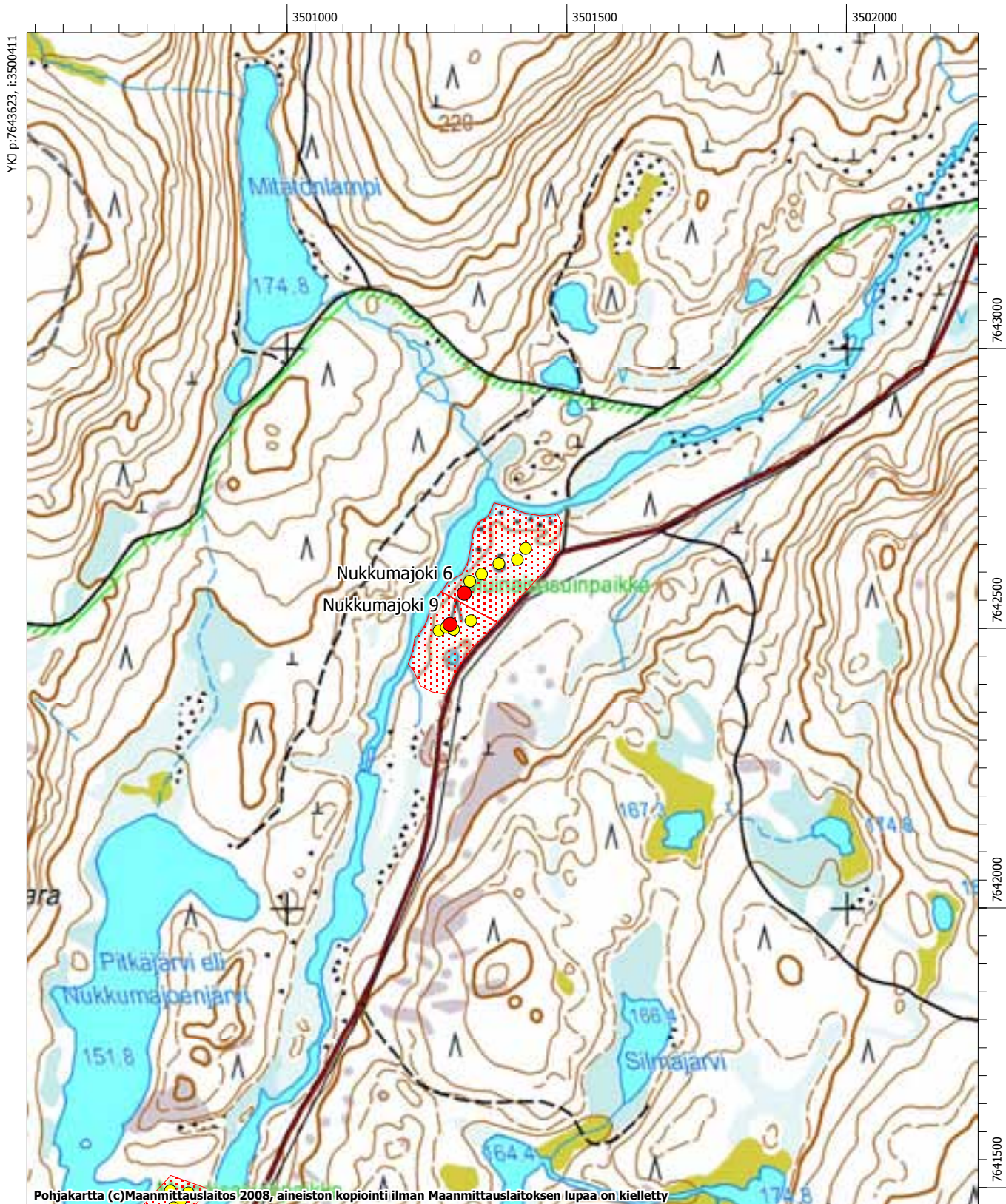
#### Latomukset

- Latomuksen 1 (GPS 106) pituus on kaakko-luodesuunnassa 2 m, ja sen leveys on 1,1 m ja korkeus 0,3 m.
- Latomuksen 2 (GPS 107) pituus on kaakko-luodesuunnassa 1,9 m, ja sen leveys on 0,9 m ja korkeus 0,3 m.
- Latomus 3 (GPS 108) on lähes kaakko-luodesuunnassa 2 m pitkä, ja sen leveys on 0,9 m ja korkeus 0,2 m.
- Latomus 4 (GPS 109) on hieman epämääräinen, mutta kairatessa kivien välistä tuli hiiltä. Koillis-lounaisuunnassa sen pituus on 2 m, ja sen leveys on 1 m ja korkeus 0,3 m.
- Latomuksen 5 (GPS 110) pituus on etelä-pohjoissuunnassa 2,9 m, sen leveys on 0,9 m ja korkeus 0,3 m.

# INARI 445 Nukkumajoki 9 100 001 1953

Inarijärven yleiskaava-alueen ja Inarin kirkonkylän asemakaava-alueen arkeologinen inventointi. Eija Ojanlatva 2008. Museovirasto ja Metsähallitus.

-  muinaisjäännöksen arvioitu laajuus
-  kiinteä muinaisjäännös, koordinaattipiste (Museoviraston ylläpitämä muinaisjäännösrekisteri)
-  kiinteään muinaisjäännökseen kuuluva erilliskohde






MK 1:10000

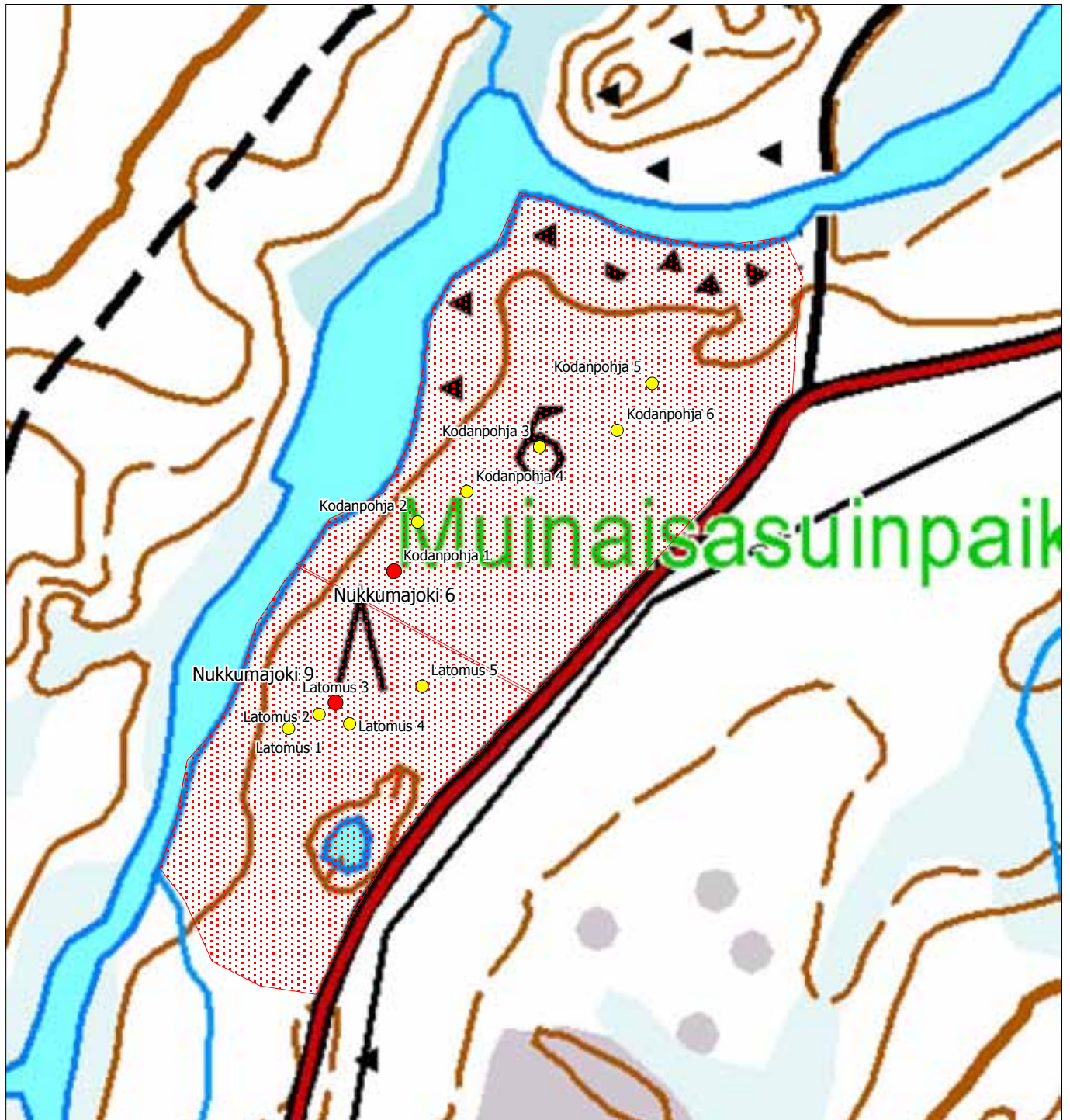
YKJ p:7641524, i:3502111

INARI 445 Nukkumajoki 9 100 001 1953

Inarijärven yleiskaava-alueen ja Inarin kirkonkylän asemakaava-alueen arkeologinen inventointi.  
Eija Ojanlatva 2008. Museovirasto ja Metsähallitus.

-  muinaisjäännöksen arvioitu laajuus
-  kiinteä muinaisjäännös, koordinaattipiste (Museoviraston ylläpitämä muinaisjäännösrekisteri)
-  kiinteään muinaisjäännökseen kuuluva erilliskohde

1: 2500



## **Inari 455 Nukkumajokisuu länsi saha-alue Muinaisjäännösrekisteritunnus 148010455**

**Muinaisjäännöstyyppi:** asuinpaikat

**Alatyyppi:** ei määritelty

**Laji:** kiinteä muinaisjäännös

**Ajoitus:** kivikautinen

**Lukumäärä:** 1

**Rauhoitusluokkaehdotus:** 2

**Tilatiedot:** 148-402-0151-0004, 148-402-0097-0000

**Peruskartta:** 384101 Inari

**Koordinaatit:** p = 7646240, i = 3503480, z ala = 123, z ylä = 125

**Koordinaattiselite:** alueen keskipiste

**Aiemmat tutkimukset:** Aki Arponen 1988, tarkastus; Aki Arponen 1989, tarkastus; Eija Ojanlatva 2002, kaivaus

**Aiemmat löydöt:** KM 25474:1-4 kvartsi- ja pii-iskoksia, KM 33741:1-17 palanutta luuta ja kvartsi-iskoksia

### **Inventointi 2008**

**Löydöt:** -

**Kartat:** Peruskarttaote 1:10000

**Negatiivit:** F145345

**Digitaaliset valokuvat:** DG197

#### **Kohdekuvaus**

Kohde sijaitsee Inarin kirkosta noin 2,1 km itäkaakkoon, Inarijärven Juutuanvuonon etelärannalla, Nukkumajoen suun, Honkaojan ja kohteen 372 (Nukkumajokisuu W, leirialue) länsipuolella, puron ja entiselle saha-alueelle päätiestä vievän tierampin välissä. Aivan E4-tien pohjoispuolella on havaittu jälkiä kivikautisesta asuinpaikasta.




#### **Tutkimukset**

Kohteen on tarkastanut Arponen vuonna 1988. Hän määrittä muinaisjäännöksen laajuuden seuraavasti: alueen itäraja on Honkalamesta Inarijärveen laskeva puro, muina rajoina ovat E4-tie ja siitä vanhalle saha-alueelle tuleva tieramppi. Tämän alueen länsipäästä, aivan tierampin vierestä, hän havaitsi noin 12 m x 24 m kokoisella alueella palanutta luuta, kvartseja ja dolomiittimaista piitä. Lisäksi läheltä Honkalammen puroa maan pinnalla oli muutamia kvartsi-iskoksia. Vuonna 2002 Nikulanperäntien haaraan vievän pyörätien linjalta oli noin 10-20 cm paksuudelta poistettu katerpillarilla maata, kun Ojanlatva paikan ohi ajaessaan havaitsi linjauksessa likamaata, palaneita kiviä ja palanutta luuta. Hän suoritti kohteessa yhden illan aikana pelastuskaivaukset ja poimi tuhoutuneiden liesikiveysten pohjista talteen sen, mitä asuinpaikasta enää oli jäljellä.

Vuoden 2008 inventoinnissa todettiin, että suurin osa kohteesta on tuhoutunut paikalle rakennetun kevyenliikenteen väylän takia. Alueelle tehtiin koepistoja, mutta ne olivat löydöttömiä. Tästä huolimatta koskematon asuinpaikka saattaa olla jäljellä aivan pyörätien ja saha-alueen välissä noin 10 m x 2 m kokoisella kaistaleella, sillä siinä kasvaa vielä vanhoja mäntyjä.

# INARI 455 Nukkumajokisuu länsi saha-alue 148 010 455

Inarijärven yleiskaava-alueen ja Inarin kirkonkylän asemakaava-alueen arkeologinen inventointi. Eija Ojanlatva 2008. Museovirasto ja Metsähallitus.

-  muinaisjäännöksen arvioitu laajuus
-  kiinteä muinaisjäännös, koordinaattipiste (Museoviraston ylläpitämä muinaisjäännösrekisteri)
-  luonnonmuodostuma





# Inari 463 Vanhahautuumaasaari

## Muinaisjäännösrekisteritunnus 148010463

**Muinaisjäännöstyyppi:** muinaisjäännösryhmät

**Alatyyppi:** ei määritelty

**Laji:** kiinteä muinaisjäännös

**Ajoitus:** moniperiodinen

**Lukumäärä:** 1

**Rauhoitusluokkaehdotus:** 1

**Tilatiedot:** 148-893-0013-0001

**Peruskartta:** 384101 Inari

**Koordinaatit:** p = 7649750, i = 3507880, z ala = 120, z ylä = 125

**Koordinaattiselite:** 148-893-0013-0001

**Aiemmat tutkimukset:** Jarmo Kankaanpää 1988, inventointi; Aki Arponen 1993, inventointi

**Aiemmat löydöt:** KM 27989 rautakirves, ns. ryssänkirves

### Inventointi 2008

**Löydöt:** KM 37685 kvartsi-iskoksia

**Kartat:** Peruskarttaote 1:2500

**Negatiivit:** -

**Digitaaliset valokuvat:** MH122-125

### Kohdekuvaus

Vanhahautuumaasaari (Jaamišsuálu) sijaitsee Inarin kirkosta noin 7 km itäkoilliseen, Inarinjärven pohjoisrannalla, noin 200 m Pielpaniemen itälaidalta itään, Alppasaaren pohjoispuolella. Vanhahautuumaasaaren luoteisosaan on pystytetty kaksi muistoristiä ja lounaisosaan opastuskyltti.

### Tutkimukset

Ilmari Itkosen (1911:86-88) hiekkasaarta on käytetty Inarin hautausmaana ainakin noin 50 vuoden ajan vuoteen 1793 asti, minkä jälkeen on vihitty käyttöön uusi Hautuumaasaari (entinen Hietasaari, Inari 96). Kankaanpää tarkasti saaren vuonna 1988 ja totesi sieltä löytyvän erikokoisia ja –muotoisia kuoppia, joista suurin osa ilmeisesti on hautoja. Vuonna 1993 Metsähallitus tilasi Vanhahautuumaasaaren ja Hautuumaasaaren dokumentoinnin ja esityksen alueen hoitotoimenpiteiksi, ja sen suoritti Arponen. Arponen rekisteröi saarelta noin 530 potentiaalista hautakuoppaa. Vuosina 1731-93 Inarissa on kuollut vain noin 280 henkeä, joten on mahdollista, että saaren käyttöikä ulottuu 1600-luvulle saakka. Saaren lounaislaidalta Arponen havaitsi kivikautisen asuinpaikan jäännökset ja kaakkoisosasta vallillisen ja vallittoman kodansijan sekä näiden lisäksi 5 pyyntikuoppaa.

Vuoden 2008 inventoinnissa lähes kaikki Arposen mainitsemat muut alakohteet paitsi haudat paikallistettiin GPS-laitteella. Saaren rantoja on tuettu kivillä, joten sen haudat eivät enää voi huuhtoutua järveen (kuvataulu 25). Saaren lounaisrannan kivikautisella asuinpaikalla (GPS 111) erottuu osin veteen huuhtoutuneella hiekkarannalla yhä palaneita kiviä, palanutta luuta ja kvartsi-iskoksia noin 10 m x 10 m kokoisella alueella. Tämä alakohde on altis kulumiselle, sillä saarelle rantaudutaan juuri tässä paikkaa. Halkaisijaltaan noin 5 m kokoinen, vallillinen kodanpohja 2 (GPS 113) on saaren kaakkoisosassa ja sen oviaukko on kohti etelää. Arposen vuoden 1993 tutkimuksissa kodanpohjan keskeltä tuli esiin hiiltä ja palaneita kiviä. Vallitonta kodanpohjaa ei paikallistettu vuonna 2008. Sen sijaan saaren länsilaidalta havaittiin neliömäinen, noin 5x5m kokoinen painanne, joka nimettiin kodanpohjaksi 1 (GPS 112). Arposen vuoden 1993 tekemän kartan ja valokuvan perusteella, noin 5 m vuonna 1966 pystytetystä vanhasta muistorististä (GPS 119) länsilounaaseen, sortuneelta rantatörmältä, löytyi ns. ryssänkirves ja hauta.

### Pyyntikuopat




Viisi pyyntikuoppaa on hajallaan eri puolilla saarta.

- Vallillinen pyyntikuoppa 1 (GPS 114) sijaitsee saaren keskiosassa, sen halkaisija noin 5 m ja syvyys noin 1 m.
- Vallillinen pyyntikuoppa 2 (GPS 115) sijaitsee saaren keskiosassa, sen halkaisija on itä-länsisuunnassa 5,5 m ja leveys pohjois-eteläsuunnassa 4,5 m.

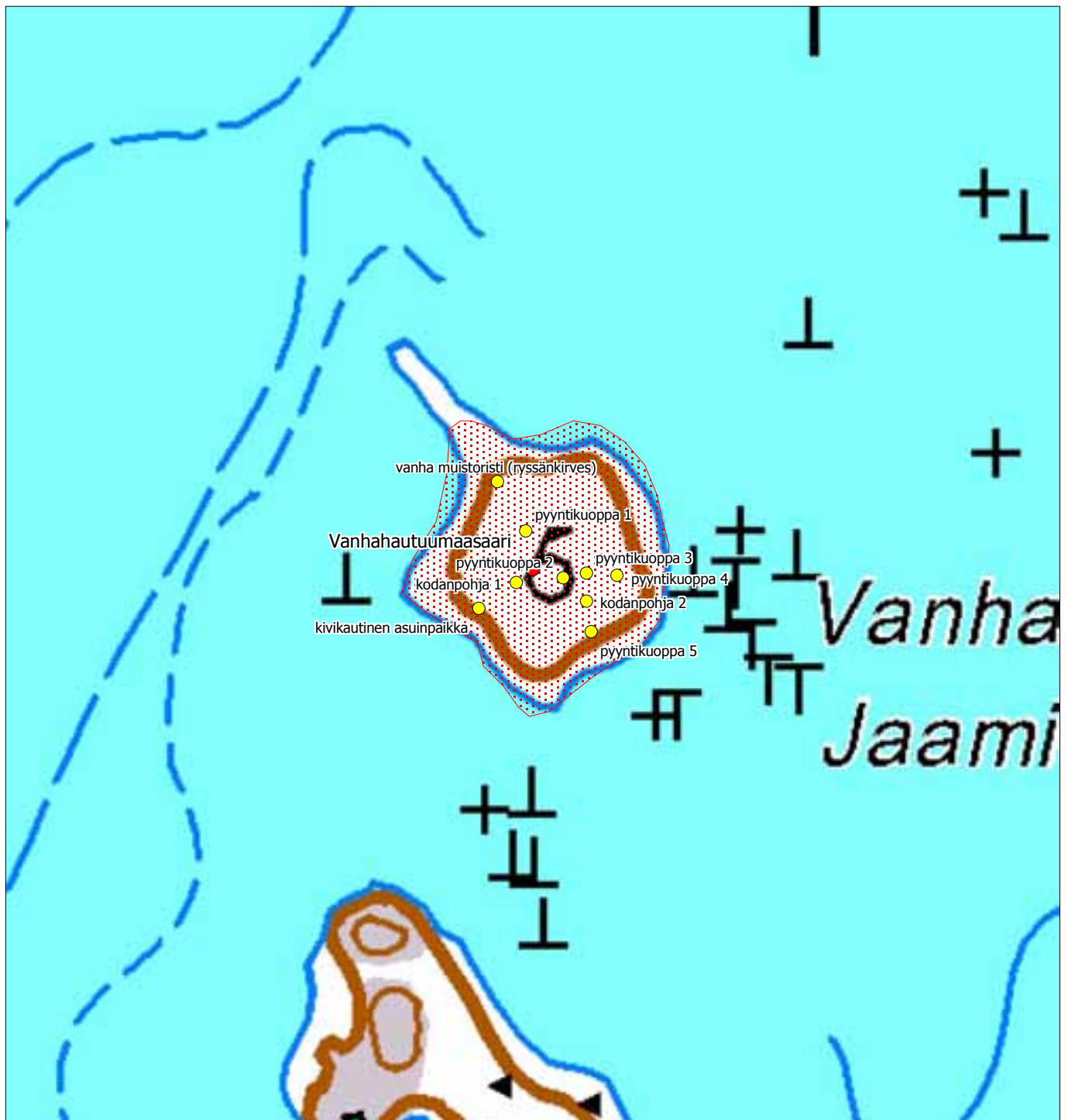
- Pyyntikuoppa 3 (GPS 116) sijaitsee saaren kaakkoisosassa, ja vallia on nähtävissä kuopan etelä- ja itäpuolella. Sen pituus on itä-länsisuunnassa noin 6 m, leveys pohjois-eteläsuunnassa 4 m ja syvyys noin 0,8 m.
- Pyyntikuoppa 4 (GPS 117) sijaitsee saaren kaakkoisreunalla, vajaan 10 m rantaviivasta luoteeseen. Vallia on näkyvissä kuopan etelä- ja länsipuolella. Pyyntikuopan pituus on itä-länsisuunnassa noin 5 m ja leveys noin 3 m.
- Mahdollinen vallillinen pyyntikuoppa 5 (GPS 118) sijaitsee saaren länsilaidalla, noin 10 m vesirajasta itään. Kuopan pituus vallien kera on etelä-pohjoissuunnassa lähes 7 m, leveys noin 4 m ja syvyys noin 1 m.

# INARI 463 Vanhahautuumaasaari 148 010 463

Inarijärven yleiskaava-alueen ja Inarin kirkonkylän asemakaava-alueen arkeologinen inventointi.  
Eija Ojanlatva 2008. Museovirasto ja Metsähallitus.

-  muinaisjäännöksen arvioitu laajuus
-  kiinteä muinaisjäännös, koordinaattipiste (Museoviraston ylläpitämä muinaisjäännösrekisteri)
-  kiinteään muinaisjäännökseen kuuluva erilliskohde

1: 2500



## **Inari 464 Kirkkoranta**

### **Muinaisjäännösrekisteritunnus 100002820**

**Muinaisjäännöstyyppi:** asuinpaikat

**Alatyyppi:** ei määritelty

**Laji:** kiinteä muinaisjäännös

**Ajoitus:** esihistoriallinen

**Lukumäärä:** 5

**Rauhoitusluokkaehdotus:** 2

**Tilatiedot:** 148-893-0101-0003, 148-402-0023-0032, 148-402-0053-0002, 148-402-0053-0003, 148-402-0096-000

**Peruskartta:** 384101 Inari

**Koordinaatit:** p = 7646840, i = 3501620, z ala = 120, z ylä = 127

**Koordinaattiselite:** Lieden ja taltan arvioitu löytöpaikka

**Aiemmat tutkimukset:** Jarmo Kankaanpää 1988, inventointi

**Aiemmat löydöt:** KM 20876 kivikirves, KM 24309:1-2 kvartsi-iskoksia

### **Inventointi 2008**

**Löydöt:** -

**Kartat:** Peruskarttaote 1:5000

**Negatiivit:** F145342:1-2

**Digitaaliset valokuvat:** DG200

### **Kohdekuvaus**

Kohde sijaitsee Inarin kirkosta 210 m kaakkoon, kirkonkylän Kirkkorannassa, kirkon ja Koivuniemen välisellä hiekkaisella, kuivaa mäntykangasta kasvavalla rantatörmällä. Löytöalue on hieman yli 200 m pitkä.




### **Tutkimukset**

Ilmeisesti Toivo Itkosen kirjoittaman, topografisessa arkistossa olevan tiedotteen mukaan Heimo Lehtola on vuonna 1946 löytänyt Koivuniemen "kainalosta", alas vyöryneeltä hiekkatörmältä lieden ja taltan (GPS 122) keskikatkelman. Tätä esinettä ei kuitenkaan koskaan lähetetty Kansallismuseoon. Lapussa todetaan vielä, että Ilmari ja T. Itkonen pitivät rantaa silmällä vuosina 1905-14, mutta eivät havainneet sieltä uusia löytöjä. Vuonna 1979 Marko Haataja löysi Kirkkorannasta kivisen poikkikirveen, jonka löytöpaikalla oli punaiseksi palanutta hiekkaa. Sen arvioitu löytöpaikka (GPS 123) on sijainnut ilmeisesti kirkon kohdalla tai siitä hieman Pappilanniemeen päin. Vuoden 1988 inventoinnissa sortuvalta rannalta löytyi kaksi kvartsi-iskosta, noin 70 ja 100 m Koivuniemestä pohjoiseen. Nämä kohteet on arvioitu kartalle nimillä kvartsi-iskosten löytöpaikka 1 ja 2 (GPS 120 ja GPS 121).

Kirkkoranta ja -männikkö on ollut toisen maailmansodan aikana saksalaisten sotilaiden leiripaikkana, minkä vuoksi siellä on runsaasti erilaisia kaivantoja. Vuoden 2008 inventoinnissa paikalla ei havaittu merkkejä muinaisjäännöksestä. Osa muinaisjäännöksestä on mitä ilmeisimmin sortunut jo Inarijärveen. Kohteen laajuuden arviointi vaatii tarkempia tutkimuksia.

# INARI 464 Kirkkoranta 100 000 2820

Inarijärven yleiskaava-alueen ja Inarin kirkonkylän asemakaava-alueen arkeologinen inventointi. Eija Ojanlatva 2008. Museovirasto ja Metsähallitus.

-  muinaisjäännöksen arvioitu laajuus
-  kiinteä muinaisjäännös, koordinaattipiste (Museoviraston ylläpitämä muinaisjäännösrekisteri)
-  kiinteään muinaisjäännökseen kuuluva erilliskohde



MK 1:5000

YKJ p:7646425, i:3501867

# Inari 466 Palttoniemi länsi

## Muinaisjäänösrekisteritunnus 148010466

**Muinaisjäänöstyyppi:** asuinpaikat  
**Alatyyppi:** kodanpohjat  
**Laji:** kiinteä muinaisjäänös  
**Ajoitus:** esihistoriallinen  
**Lukumäärä:** 1  
**Rauhoitusluokkaehdotus:** 2  
**Tilatiedot:** 148-410-0008-0001, 148-410-0008-00007  
**Peruskartta:** 384109 Väylä  
**Koordinaatit:** p = 7667149, i = 3520970, z ala = 120, z ylä = 125  
**Koordinaattiselite:** GPS-koordinaatti keramiikan löytöpaikalta  
**Aiemmat tutkimukset:** Jarmo Kankaanpää 1988, inventointi  
**Aiemmat löydöt:** -

### Inventointi 2008

**Löydöt:** KM 37686:1-5 savi-astianpaloja, kuonapala, pii-iskos, kvartsi-iskoksia, palanutta luuta  
**Kartat:** Peruskarttaote 1:5000  
**Negatiivit:** F145357  
**Digitaaliset valokuvat:** DG169:1-5

### Kohdekuvaus

Palttoniemi (Palttonjargâ) sijaitsee Inarin kirkosta 28 km koilliseen, Inarinjärven länsirannalla, Väylävuonon pohjukassa, jonne laskee Väyläjoki. Kohde sijaitsee noin 50 m Väyläjoen itäpuolella ja 175 m Sevettijärven tien eteläpuolella, joen suun ja Sevettijärven tien puolella välissä, pienellä kivisellä kumpareella.

### Tutkimukset


Ilmari Itkonen toteaa stipendiaattikertomuksessaan (1910:66), että *"Wäylän ympäristölläkin sanottiin kentiä löytyvän, mutta taaskaan ei ollut opasta, kun väki oli heinässä"*. Maininnan perusteella on Inarin muinaisjäänösluettelossa kohde 274 Väylä, jonka alatyyppinä on kentiä. Kankaanpää havaitsi vuonna 1988 Väyläjoen itärannalta neliskulmaisen, vallillisen kotasijan, jossa oli keskellä liesikumpu. Hän epäili kyseessä olevan kaksiosaisen kammin. Kohde sai kuitenkin uuden numeron ja nimen, 466 Palttoniemi länsi.


Vuoden 2008 inventoinnissa koivikkoa ja mäntyä kasvavalla kumpareella todettiin olevan neliskulmainen kodanpohja, jonka reunoille on sen sisäosasta raivattu kiviä. Kodanpohjan pituus on kaakko-luodesuunnassa 5 m ja leveys 4 m (kuvataulu 26). Sen keskellä olevaan matalaan kohoumaan tehtiin koepisto, josta löytöinä saatiin lozero-tyypin keramiikkaa, kvartsi-iskoksia ja palanutta luuta. Tutkija Christian Carpelanin mukaan (tiedonanto 12.11.2008) nämä ovat Suomessa ensimmäiset kodanpohjasta löytyneet lozero-tyypin keramiikanpalat. Kodansijan keskellä ei havaittu selkeää kivettyä tulisijaa, vaan keskellä kasvavan monihaaraisen koivun juurakko muodosti siihen liesikummun tapaisen kohouman.

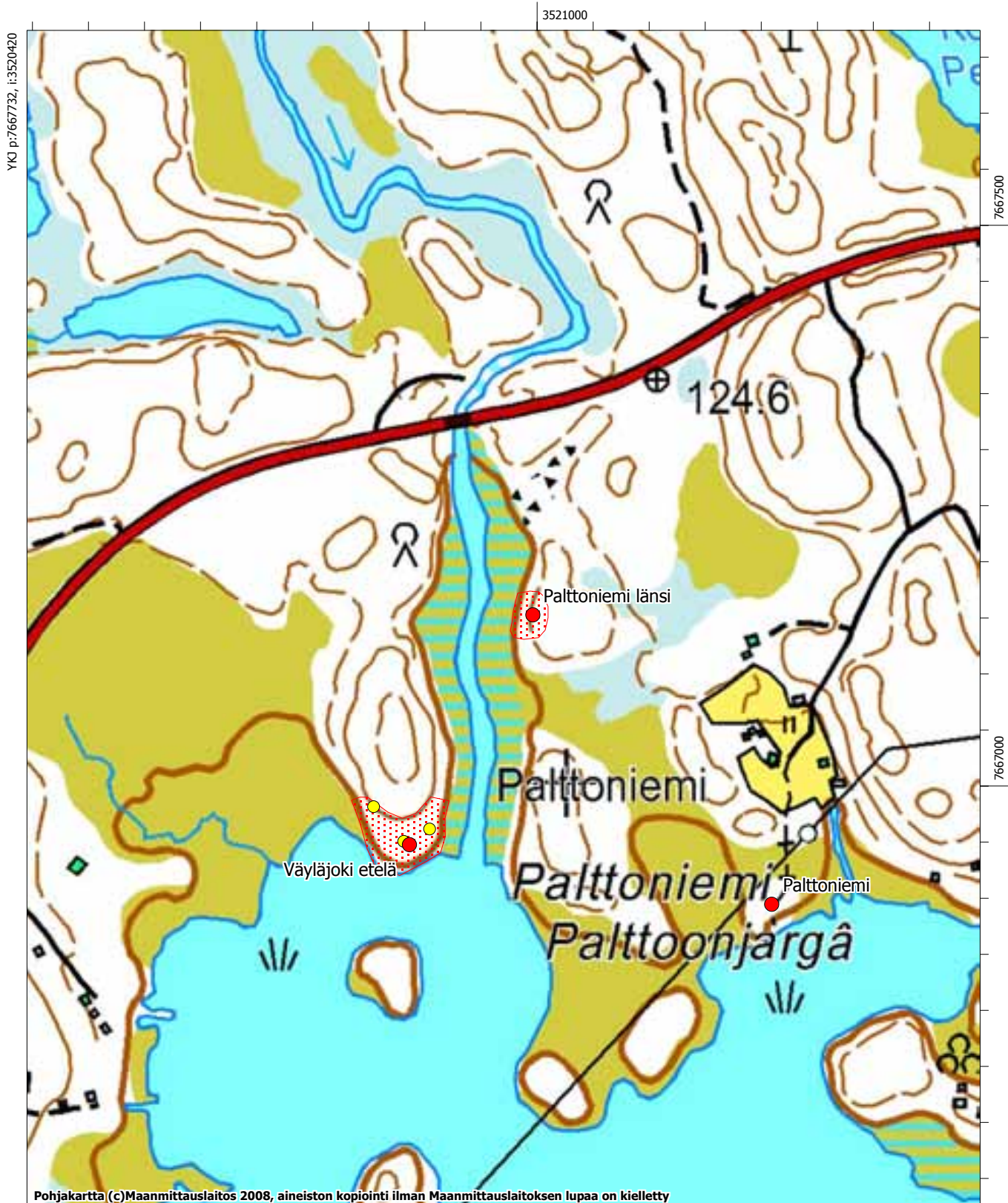
Muinaisjäänöksen kohdalle kaavassa merkitty RA-varaus (uusi loma-asunto) tulisi poistaa muinaisjäänöksen kohdalta.

# INARI 466 Palttoniemi länsi 148 010 466

Inarijärven yleiskaava-alueen ja Inarin kirkonkylän asemakaava-alueen arkeologinen inventointi. Eija Ojanlatva 2008. Museovirasto ja Metsähallitus.

 muinaisjäännöksen arvioitu laajuus

 kiinteä muinaisjäännös, koordinaattipiste (Museoviraston ylläpitämä muinaisjäännösrekisteri)



MK 1:5000

YKJ p:7666683, i:3521270

## Inari 467 Väyläjoki etelä

### Muinaisjäänösrekisteritunnus 148010467

**Muinaisjäänöstyyppi:** asuinpaikat

**Alatyyppi:** ei määritelty

**Laji:** kiinteä muinaisjäänös

**Ajoitus:** esihistoriallinen

**Lukumäärä:** 1

**Rauhoitusluokkaehdotus:** 2

**Tilätiedot:** 148-893-0013-0001, 148-410-0008-0001

**Peruskartta:** 384109 Väylä

**Koordinaatit:** p = 7666944, i = 3520860, z ala = 120, z ylä = 125

**Koordinaattiselite:** GPS-koordinaatti alueen keskeltä

**Aiemmat tutkimukset:** Jarmo Kankaanpää 1988, inventointi

**Aiemmat löydöt:** -

### Inventointi 2008

**Löydöt:** KM 37687:1-3 kvartsi-iskoksia

**Kartat:** Peruskarttaote 1:10000

**Negatiivit:** F145355

**Digitaaliset valokuvat:** DG171

### Kohdekuvaus

Kohde sijaitsee Inarin kirkosta noin 28 km koilliseen. Inarinjärven länsirannalla on Väylävuono, jonka pohjukkaan laskee Väyläjoki. Joen suun länsipuolisen, pääasiassa koivikkoa ja mättäitä kasvavan niemen kärjessä on esihistoriallinen asuinpaikka. Maaperä on paikoin hiekkaa ja paikoin kivistä moreenia.

### Tutkimukset




Ilmari Itkonen toteaa stipendiaattikertomuksessaan vuodelta 1910 Väylässä olevan kenttiä (ks. Inari 466 Palttoniemi). Inventoinnissa vuonna 1988 Kankaanpää erotti Väyläjoen suun länsipuolisen niemen eteläkärjessä, hiekkaisella rantatasanteella 4 tai 5 pienehköä, nelikulmaista kodansijaa.

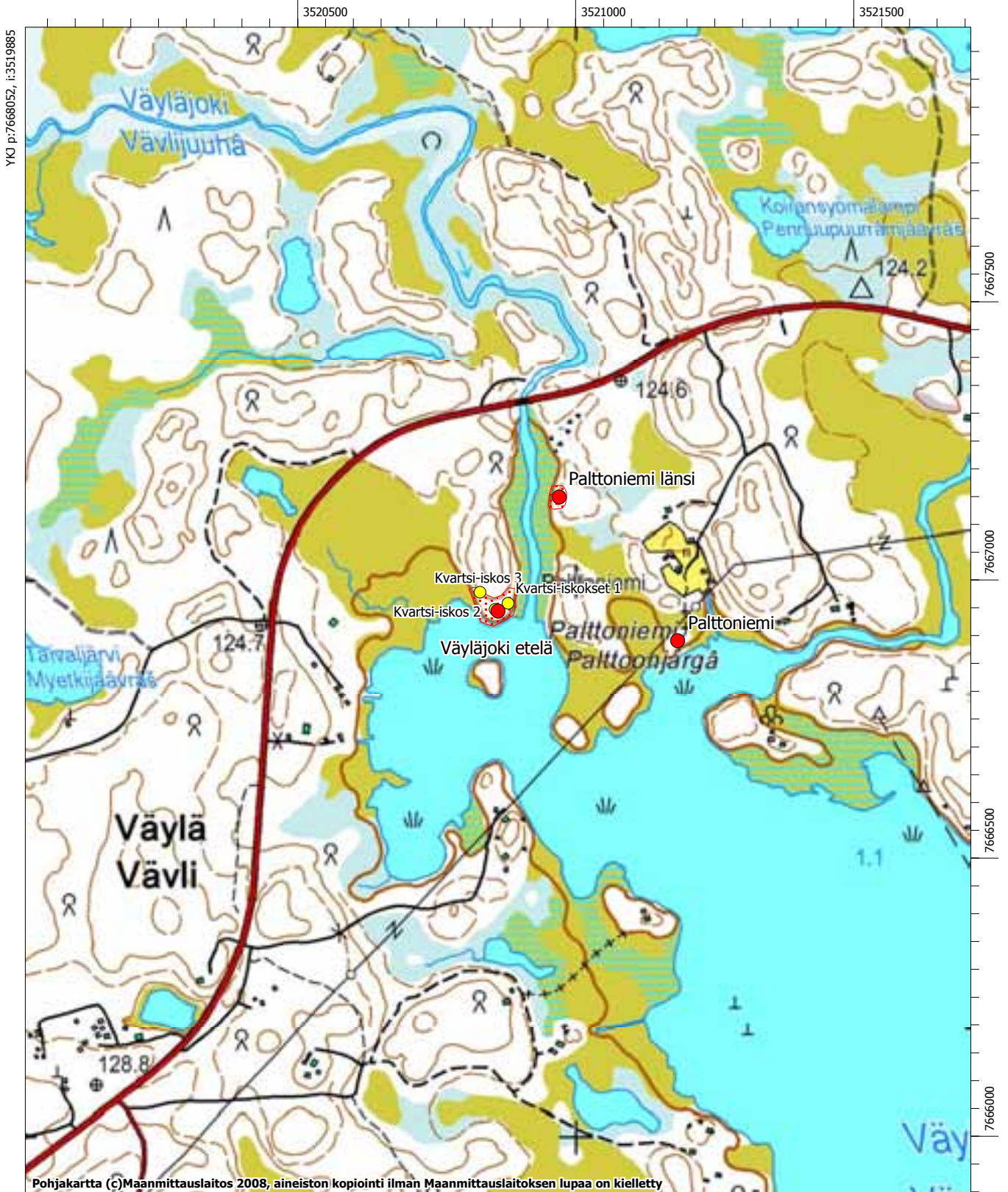
Vuoden 2008 inventoinnissa ei mättäiköstä erottunut yhtään selkeää kodanpohjaa tai liesikiveystä. Sen sijaan niemelle tehdyistä koepistoista löytyi kolmesta eri paikasta kvartsi-iskoksia. Pienen tasaisen alueen keskelle, joka sijaitsee niemen itälaidalla, noin 20 m etäisyydellä rannasta, tehtiin noin 30 x 30 cm:n kokoinen koepisto (GPS 124), josta löytyi kvartsi-iskoksia ja tummanruskeaa likamaata. Niemen keskeltä, noin 30 m rannasta, valittiin mahdollisimman epätasainen paikka, johon tehtiin noin 30 x 30 cm:n kokoinen koepisto. Siitä löytyi kvartsi-iskos (kvartsi-iskos 2, GPS 125). Niemen länsilaidalle, noin 20 m rannasta tehtiin noin 20 cm x 20 cm kokoinen koepisto, josta tuli heti ohuen turpeen alta esiin kvartsi-iskos (kvartsi-iskos 3, GPS 126). Niemellä on ns. asuinpaikkapinta, jota on lähes mahdotonta havaita maanpäällisinä rakenteina. Muinaisjäänöksen laajuus määritettiin topografian ja koepistojen avulla.



# INARI 467 Väyläjoki etelä 148 010 467

Inarijärven yleiskaava-alueen ja Inarin kirkonkylän asemakaava-alueen arkeologinen inventointi. Eija Ojanlatva 2008. Museovirasto ja Metsähallitus.

-  muinaisjäänneksen arvioitu laajuus
-  kiinteä muinaisjäänne, koordinaattipiste (Museoviraston ylläpitämä muinaisjäänne rekisteri)
-  kiinteään muinaisjäänneeseen kuuluva erilliskohde



# Inari 469 Jolnivuono

## Muinaisjäännösrekisteritunnus 148010469

**Muinaisjäännöstyyppi:** muinaisjäännösryhmät

**Alatyyppi:** ei määritelty

**Laji:** kiinteä muinaisjäännös

**Ajoitus:** ajoittamaton

**Lukumäärä:** 7

**Rauhoitusluokkaehdotus:** 2

**Tilätiedot:** 148-410-0016-0001, 148-410-0016-0005, 148-893-0013-0001

**Peruskartta:** 384105 Ukonselkä

**Koordinaatit:** p = 7659635, i = 3519538, z ala = 120, z ylä = 125

**Koordinaattiselite:** GPS-koordinaatti pyyntikuopasta 1

**Aiemmat tutkimukset:** Jarmo Kankaanpää 1988, inventointi

**Aiemmat löydöt:** -

### Inventointi 2008

**Löydöt:** KM 37688 kvartsi-iskoksia

**Kartat:** Peruskarttaotteet 1:10000 ja 1:5000

**Negatiivit:** F145389:1-2

**Digitaaliset valokuvat:** DG178:1-2

### Kohdekuvaus

Jolnivuono (Jolnivuonâ) sijaitsee Inarin kirkosta 21,8 km koilliseen, Inarinjärven luoteisrannalla, Väylästä noin 2,5 km lounaaseen, Viimassaaren länsipuolella. Vuonon luoteispuolella on Jolnijärvi. Vuonon ja järven välissä on kapea, kilometrin mittainen moreeniharju, jonka pohjoispäässä on vuonon ja järven yhdistävä salmi. Salmen ja Jolnijärven eteläpään välissä, harjun laella, molemmin puolin harjulla kulkevaa tietä on kuusi pyyntikuoppaa ja lisäksi harjun itäpuolella on veteen sortunut tulisija.

### Tutkimukset

Kankaanpää havaitsi vuoden 1988 inventoinnissa Jolnivuonon ja Jolnijärven väliseltä harjulta seitsemän pyyntikuoppaa. Jolnivuonon rannalta, Kotkataipaleen pohjoispuolelta ja Kotkalahden pohjukasta hän löysi myös jotain epämääräisiä kvartseja, joita ei ottanut talteen.

Vuoden 2008 inventoinnissa moreeniharjulta paikallistettiin kuusi pyyntikuoppaa. Lisäksi harjun itäpuolelta, Kotkataipaleen pohjoispuoliselta, osin veteen sortuneelta hiekkarannalta kerättiin vuoden 2008 inventoinnin aikana kvartsi-iskoksia. Epävirallinen venevalkama sijoittuu lähes välittömästi löytöpaikan eteläpuolelle. Kvartsi-iskosten lisäksi havaittiin rannalla myös osin veteen sortunut, kivetty tulisija (GPS 133), jonka ympäristössä oli myös palanutta hiekkaa ja kvartsi-iskoksia.




### Pyyntikuopat

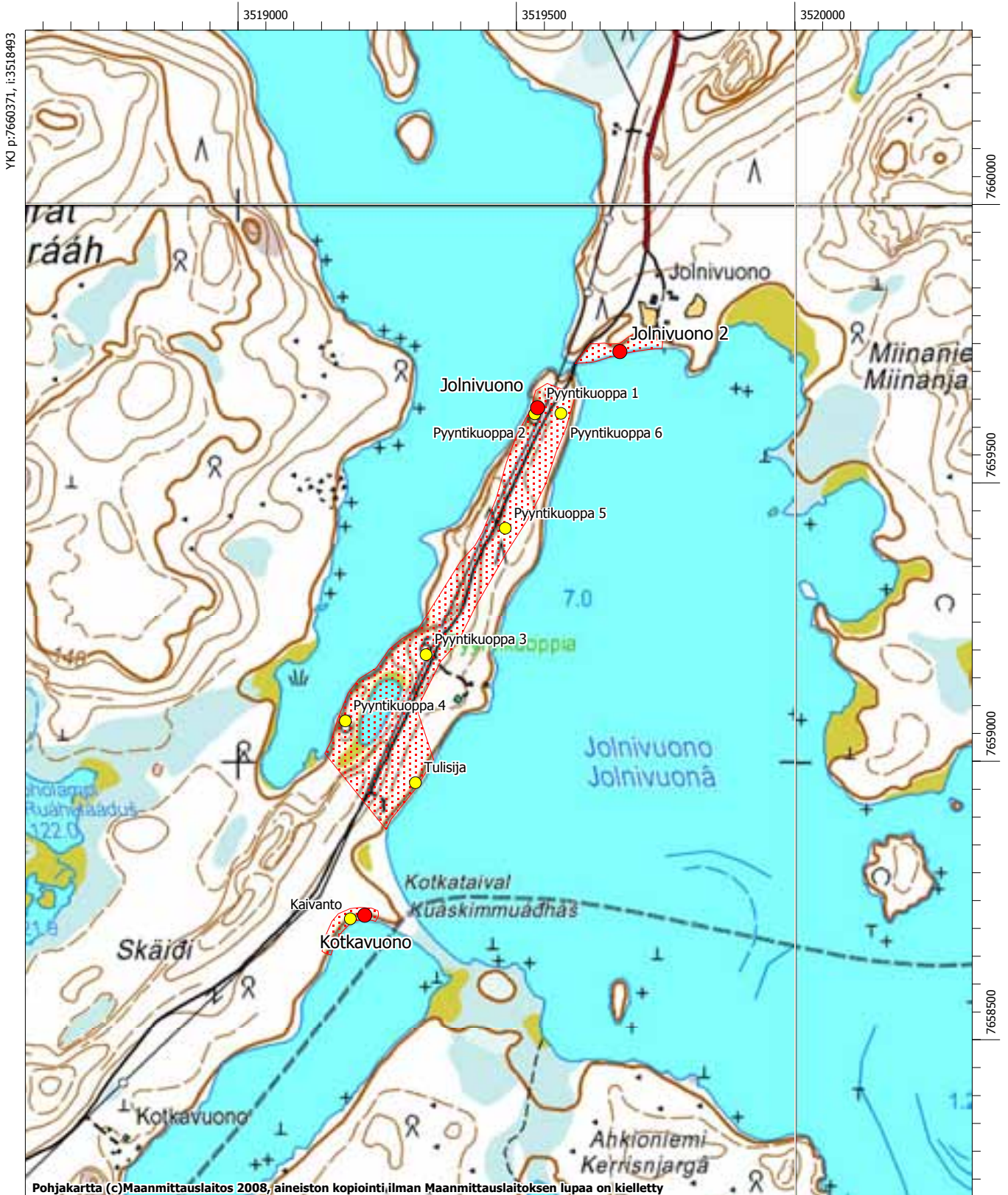
- Pyyntikuoppa 1 (GPS 127) sijaitsee harjun koillispään länsireunalla, noin 5 m kivillä tuetusta rantavallista itään. Kuopan pituus on pohjois-eteläsuunnassa 2,8 m, leveys 1,8 m ja syvyys 0,5 m.
- Pyyntikuoppa 2 (GPS 128) sijaitsee noin 12 m harjun itäreunasta länteen ja noin 20 m harjun läpi kulkevasta tiestä itään. Kuopan pituus on itä-länsisuunnassa 3,6 m, leveys 3,1 m ja syvyys 0,8 m.
- Pyyntikuoppa 3 (GPS 129) sijaitsee Jolnivuonontiestä 5 m itään. Kuopan halkaisija on noin 4 m ja syvyys 1,1 m.
- Pyyntikuoppa 4 (GPS 130) sijaitsee noin 10 m Jolnijärven pohjukasta länteen, lammen ja järven välissä. Kuopan pituus on pohjois-eteläsuunnassa 2,9 m, leveys 2 m ja syvyys 0,7 m.
- Pyyntikuoppa 5 (GPS 131) sijaitsee noin 20 m Jolnijärventien itäpuolella. Kuopan pituus on pohjois-eteläsuunnassa 3,5 m, leveys 3,2 m ja syvyys 1 m.
- Pyyntikuoppa 6 (GPS 132) sijaitsee noin 30 m tiestä itään ja 30 m vuonon rannasta länteen. Kuopan pituus on pohjois-eteläsuunnassa 3 m, leveys 2,2 m ja syvyys 0,7 m.

Muinaisjäännöksen kohdalle kaavassa merkitty RM-varaus (retkeilyn ja luontomatkailun tukikohta-alue) tulisi poistaa muinaisjäännöksen lounaispään kohdalta ja osoittaa se muinaisjäännöksen aluerajauksen ulkopuolelle tai selvittää muinaisjäännöksen laajuus koekaivauksin tarkemman kaavasuunnittelun yhteydessä.

# INARI 469 Jolnivuono 148 010 469

Inarijärven yleiskaava-alueen ja Inarin kirkonkylän asemakaava-alueen arkeologinen inventointi. Eija Ojanlatva 2008. Museovirasto ja Metsähallitus.

-  muinaisjäännöksen arvioitu laajuus
-  kiinteä muinaisjäännös, keskikoordinaatit (Museoviraston ylläpitämä muinaisjäännösrekisteri)
-  kiinteään muinaisjäännökseen kuuluva erilliskohde






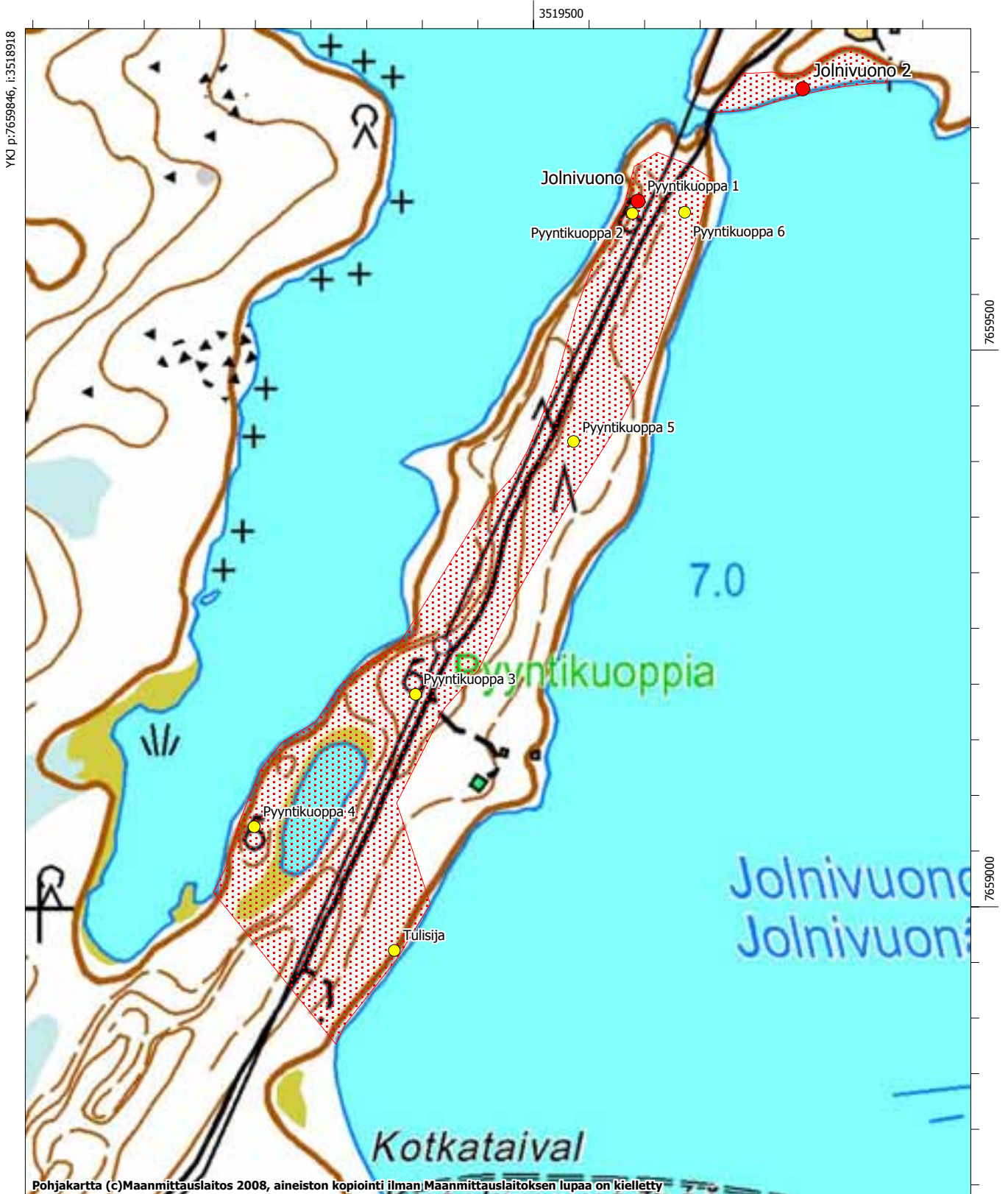
MK 1:10000

YKJ p:7658272, i:3520193

# INARI 469 Jolnivuono 148 010 469

Inarijärven yleiskaava-alueen ja Inarin kirkonkylän asemakaava-alueen arkeologinen inventointi. Eija Ojanlatva 2008. Museovirasto ja Metsähallitus.

-  muinaisjäännöksen arvioitu laajuus
-  kiinteä muinaisjäännös, keskikoordinaatit (Museoviraston ylläpitämä muinaisjäännösrekisteri)
-  kiinteään muinaisjäännökseen kuuluva erilliskohde



Pohjakartta (c)Maanmittauslaitos 2008, aineiston kopiointi ilman Maanmittauslaitoksen lupaa on kielletty

MK 1:5000

YKJ p:7658797, i:3519768

# Inari 470 Hietasaari

## Muinaisjäännösrekisteritunnus 148010470

**Muinaisjäännöstyyppi:** muinaisjäännösryhmät  
**Alatyyppi:** ei määritelty  
**Laji:** kiinteä muinaisjäännös  
**Ajoitus:** moniperiodinen  
**Lukumäärä:** 20  
**Rauhoitusluokkaehdotus:** 2  
**Tilatiedot:** 148-893-0013-0001  
**Peruskartta:** 384105 Ukonselkä  
**Koordinaatit:** p = 7655591, i = 3517102, z ala = 120, z ylä = 125  
**Koordinaattiselite:** GPS-koordinaatti kodanpohjasta 1  
**Aiemmat tutkimukset:** Jarmo Kankaanpää 1988, inventointi  
**Aiemmat löydöt:** KM 24308 kvartsi-iskos

### Inventointi 2008

**Löydöt:** -  
**Kartat:** Peruskarttaotteet 1:10000 ja 1:5000  
**Negatiivit:** F145385:1-3  
**Digitaaliset valokuvat:** DG182:1-6

#### Kohdekuvaus

Hietasaari sijaitsee Inarin kirkosta 17,5 km koilliseen, Inarijärven Ukonselän koillisosassa, Kuortakkisaaren itäpuolella ja Varankiniemen eteläpuolella. Saaren maaperä on pääasiassa hienoa hiekkaa, paitsi sen kaakkoisniemi, joka on hyvin kallioinen. Saaren keskellä on matala lampi. Saarella on yksi mökki, joka sijaitsee kapeassa kaakkoiskärjessä.

#### Tutkimukset

Vuonna 1988 Kankaanpää paikallisti saaren itärannalta yhden vallillisen kodanpohjan sekä 13-14 pyyntikuoppaa. Sen luoteiskärjestä, tasaiselta terassilta, joka on noin 2-3 m korkeudella järven pinnasta, löytyi kvartsi-iskos kaatuneen männyn juurakosta.

Vuoden 2008 inventoinnin perusteella todettiin, että saarella on kaksi vallillista kodanpohjaa, joista toinen sijaitsee sen itärannalla ja toinen saaren keskellä olevan lammen kaakkoisrannalla (kuvataulu 27). Saarella on myös 18 pyyntikuoppaa, joista suurin osa on saaren kaakkoisosassa. Pyyntikuopista otettiin GPS-koordinaatit. Luoteiskärjen tasaiselta terassilta ei havaittu löytöjä. Saaren hietarannat ovat paikoin hyvin eroosion kuluttamia. Mökin omistaja on tukenut kapean kaakkoisniemen rannat mantereelta tuoduilla kivillä. Lounaisosan rannalle paikallisilla ihmisillä on tapana rantautua ja tulistella rantahietikolla. Hietasaari on harvinaisen hyvin säilynyt muinaisjäännöskokonaisuus. Saaren eroosioalttiit rannat ja erityisen kaunis maisema on suojeltava yhtenä kokonaisuutena.

#### Kodanpohjat

- Kodanpohja 1 (GPS 152) sijaitsee saaren itärannalla ja sen pituus on lähes kaakko-luodesuunnassa 6 m ja leveys 4 m. Vallit ovat noin 1 m leveät ja noin 0,3 m korkeat. Keskellä on halkaisijaltaan 1 m kokoinen liesikiveys, jonka korkeus on 0,4 m.
- Kodanpohja 2 (GPS 153) sijaitsee saaren keskellä olevan lammen kaakkoisrannalla. Sen pituus on lähes kaakko-luodesuunnassa 6 m ja leveys 5 m. Vallien leveys on noin 1 m ja korkeus vaihtelee 0,3-0,4 m välillä. Liesikiveyksen koko on 1 m x 0,8 m ja korkeus noin 0,3 m.




#### Pyyntikuopat

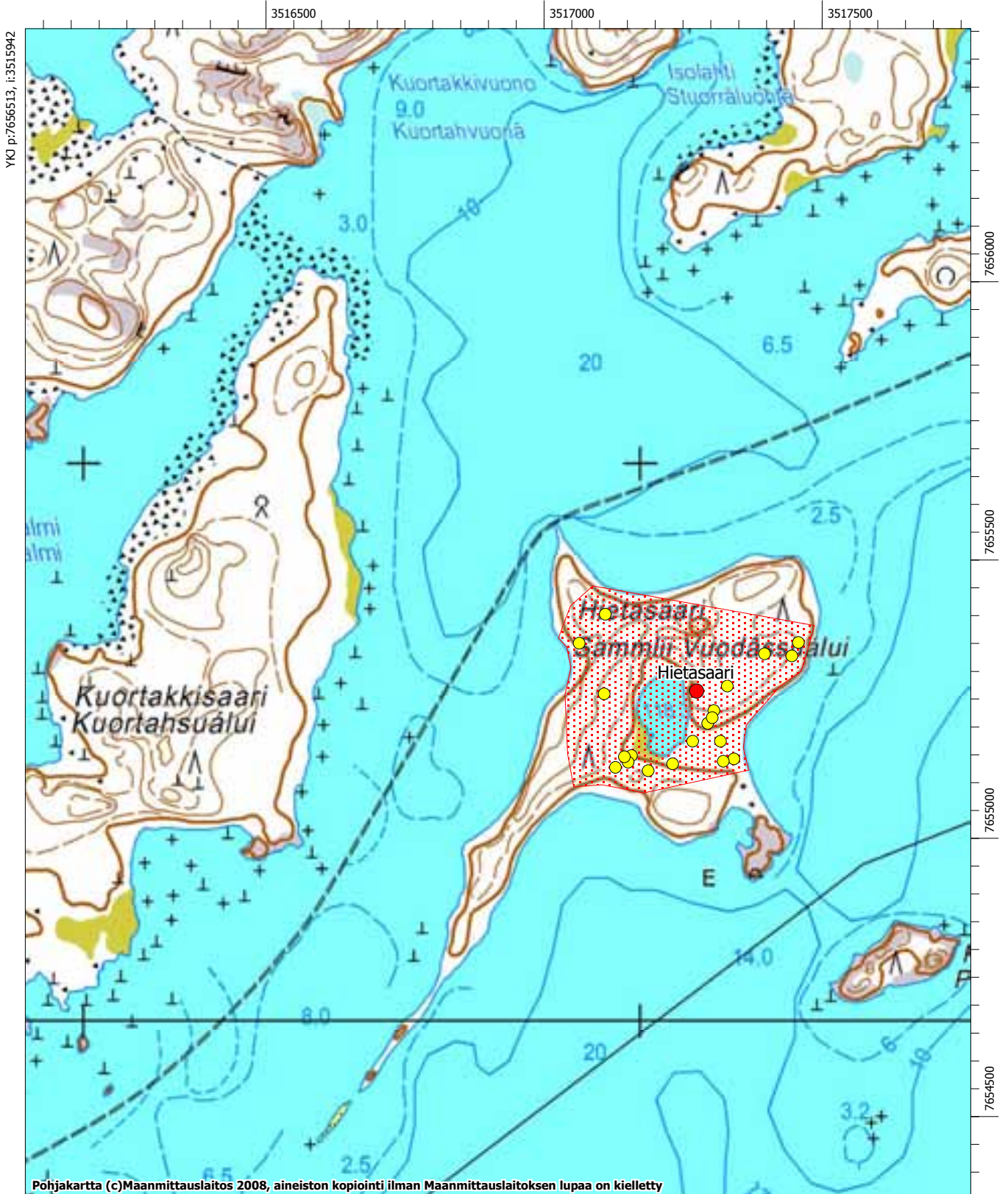
- Pyyntikuopan 1 (GPS 134) koko on 3 m x 2,2 m ja syvyys 0,8 m. Se sijaitsee saaren etelälaidalla, noin 20 m lammen eteläpuolella ja 55 m kodanpohjasta 1 lounaaseen.
- Pyyntikuopan 2 (GPS 135) koko on 2,6 m x 2 m ja syvyys 0,5 m. Se sijaitsee saaren etelälaidalla, noin 35 m lammen etelälounaispuolella ja 36 m pyyntikuopan 1 länsilounaispuolella.
- Pyyntikuopan 3 (GPS 136) koko on 2,4 m x 2 m ja syvyys 0,7 m. Se sijaitsee saaren etelälaidalla, noin 13 m pohjoiskoilliseen pyyntikuopasta 4 ja 12 m itäkoilliseen pyyntikuopasta 5.

- Pyyntikuopan 4 (GPS 137) koko on 2,8 m x 1,9 m ja syvyys 0,7 m. Se sijaitsee saaren etelälaidalla, noin 25 m itäkoilliseen pyyntikuopasta 6 ja 12 m eteläkaakkoon pyyntikuopasta 5.
- Pyyntikuopan 5 (GPS 138) koko on 4 m x 2,7 m ja syvyys 1 m. Se sijaitsee saaren etelälaidalla, noin 26 m koilliseen pyyntikuopasta 6 ja 12 m pohjoisluoteeseen pyyntikuopasta 4.
- Pyyntikuopan 6 (GPS 139) koko on 3,7 m x 3,5 m ja syvyys 1 m. Se sijaitsee saaren etelälaidalla, noin 25 m länsilounaaseen pyyntikuopasta 4.
- Pyyntikuopan 7 (GPS 140) halkaisija on 2,5 m ja syvyys 0,8 m. Se sijaitsee saaren itälaidalla, noin 76 m lammen länsipuolella, noin 75 m etäisyydellä rannasta.
- Pyyntikuopan 8 (GPS 141) koko on 5 m x 2,6 m ja syvyys 1 m. Se sijaitsee saaren luoteislaidalla, noin 74 m pyyntikuopasta 9 koilliseen, noin 46 m etäisyydellä rannasta.
- Pyyntikuopan 9 (GPS 142) koko on 5 m x 2,8 m ja syvyys 0,9 m. Se sijaitsee saaren luoteislaidalla, noin 74 m pyyntikuopasta 6 lounaaseen, noin 22 m etäisyydellä rannasta.
- Pyyntikuopan10 (GPS 143) koko on 3 m x 2 m ja syvyys 0,7 m. Se sijaitsee saaren koillislaidalla, noin 30 m pyyntikuopasta 11 pohjoiskoilliseen, noin 30 m etäisyydellä rannasta.
- Pyyntikuopan 11 (GPS 144) koko on 3 m x 1,8 m ja syvyys 0,5 m. Se sijaitsee saaren koillislaidalla, noin 46 m pyyntikuopasta 12 itäkaakkoon, noin 30 m etäisyydellä rannasta.
- Pyyntikuopan 12 (GPS 145) koko on 3,2 m x 2,3 m ja syvyys 1 m. Se sijaitsee saaren koillislaidalla, noin 90 m pyyntikuopasta 13 koilliseen.
- Pyyntikuopan 13 (GPS 146) koko on 3,2 m x 2,3 m ja syvyys 0,8 m. Se sijaitsee saaren itälaidalla, noin 50 m pyyntikuopasta 14 pohjoiskoilliseen.
- Pyyntikuopan14 (GPS 147) koko on 3,3 m x 1,9 m ja syvyys 0,8 m. Se sijaitsee saaren itälaidalla, noin 68 m kodanpohjasta 1 koilliseen ja noin 15 m pyyntikuopasta 15 koilliseen.
- Pyyntikuopan 15 (GPS 148) koko on 5,5 m x 2,7 m ja syvyys 1 m. Se sijaitsee saaren itälaidalla, noin 56 m kodanpohjasta 1 koilliseen ja 12 m pyyntikuopasta 16 koilliseen.
- Pyyntikuopan 16 (GPS 149) koko on 6 m x 2,8 m ja syvyys 1,1 m. Se sijaitsee saaren itälaidalla, noin 44 m kodanpohjasta 1 koilliseen.
- Pyyntikuopan 17 (GPS 150) koko on 4 m x 2,4 m ja syvyys 0,7 m. Se sijaitsee saaren itälaidalla, noin 40 m kodanpohjasta 2 pohjoisluoteeseen.
- Pyyntikuopan 18 (GPS 151) koko on 3,7 m x 2,6 m ja syvyys 0,8. Se sijaitsee saaren kaakkoislaidalla, noin 20 m kodanpohjasta 2 länsilounaaseen.

# INARI 470 Hietasaari 148 010 470

Inarijärven yleiskaava-alueen ja Inarin kirkonkylän asemakaava-alueen arkeologinen inventointi. Eija Ojanlatva 2008. Museovirasto ja Metsähallitus.

-  muinaisjäännöksen arvioitu laajuus
-  kiinteä muinaisjäännös, koordinaattipiste (Museoviraston ylläpitämä muinaisjäännösrekisteri)
-  kiinteään muinaisjäännökseen kuuluva erilliskohde






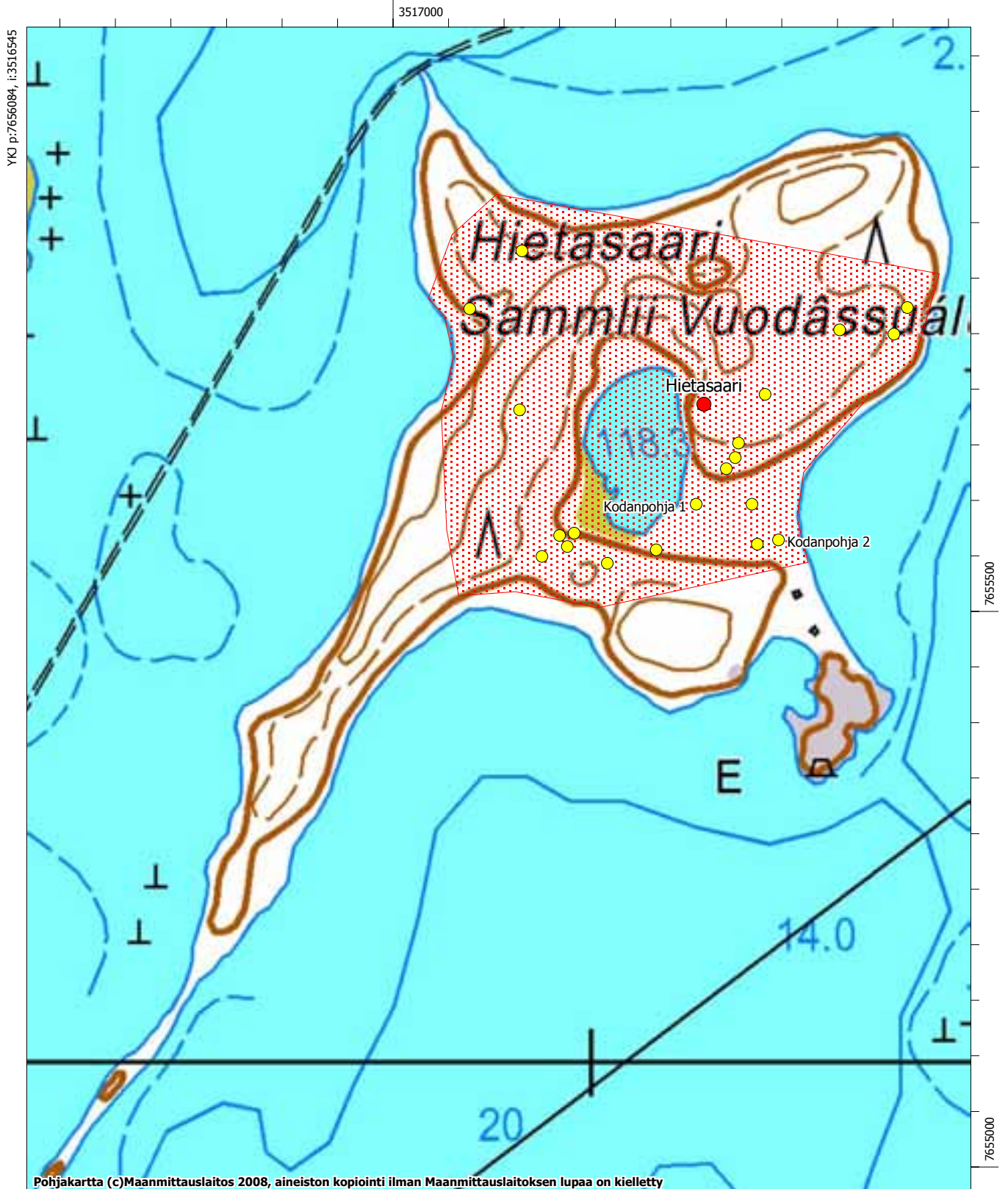
MK 1:10000

YKJ p:7654414, i:3517642

# INARI 470 Hietasaari 148 010 470

Inarijärven yleiskaava-alueen ja Inarin kirkonkylän asemakaava-alueen arkeologinen inventointi. Eija Ojanlatva 2008. Museovirasto ja Metsähallitus.

-  muinaisjäännöksen arvioitu laajuus
-  kiinteä muinaisjäännös, koordinaattipiste (Museoviraston ylläpitämä muinaisjäännösrekisteri)
-  kiinteään muinaisjäännökseen kuuluva erilliskohde



MK 1:5000

YKJ p:7655035, i:3517395



# Inari 471 Lapinoja länsi

## Muinaisjäännösrekisteritunnus 148010471

**Muinaisjäännöstyyppi:** asuinpaikat

**Alatyyppi:** ei määriteltä

**Laji:** kiinteä muinaisjäännös

**Ajoitus:** kivikautinen

**Lukumäärä:** 1

**Rauhoitusluokkaehdotus:** 2

**Tilatiedot:** 148-402-0015-0007

**Peruskartta:** 384101 Inari

**Koordinaatit:** p = 7645750, i = 3504350, z ala = 128, z ylä = 130

**Koordinaattiselite:** keskikoordinaatit

**Aiemmat tutkimukset:** Aki Arponen 1988, inventointi; Jarmo Kankaanpää 1988, inventointi

**Aiemmat löydöt:** KM 24310:1-2 kvartsi-iskoksia

### Inventointi 2008

**Löydöt:** KM 37689 kvartsikaavin

**Kartat:** Peruskarttaote 1:10000

**Negatiivit:** -

**Digitaaliset valokuvat:** -

### Kohdekuvaus

Lapinoja laskee Polkupuolivaarasta Lapinojanjängän kautta Inarijärveen Nukkumajoen itäpuolella, Nikulanperällä. Lapinojan suusta noin 220 etelälounaaseen, heti ojan länsipuolella ja Nikulanperäntien eteläpuolella kohoavalta, itäkoillis-länsilounaissauntaiselta hiekkaterassilta on havaittu noin 300 m matkalta kivikautisia löytöjä. Kohde sijaitsee Inarin kirkosta 3,1 km itäkaakkoon. Terassilla kasvaa nuorehkoa, hoidettua mäntymetsää. Löytöalue on samalla terassilla kuin kohteen Inari 35 Lapinoja alakohde b, josta sen erottaa ainoastaan Lapinojan uoma.





### Tutkimukset

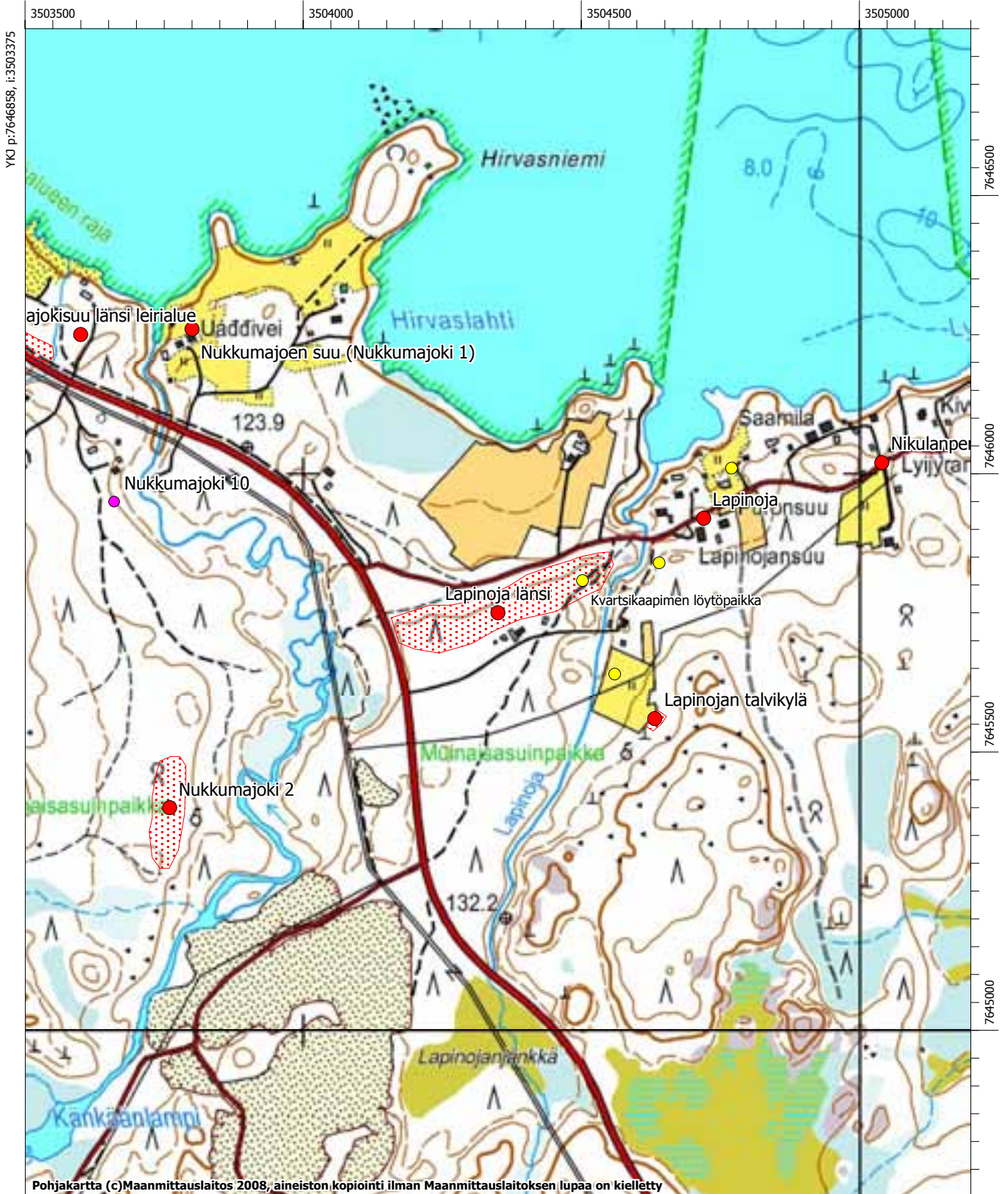
Vuonna 1988 Kankaanpää havaitsi kvartsi-iskoksia 128-130 m mpy. terassilta, joka ulottuu Nikulanperän tienhaarasta ja Lapinojaan saakka. Kiinteitä rakennelmia paikalta ei havaittu. Kohteen tarkasti samana vuonna myös Arponen.

Vuoden 2008 inventoinnissa löytyi kvartsikaavin Lapinojan länsipuolelta, törmälle nousevalta metsäautotieltä (GPS 154). Terassilla kasvaa nykyään nuorta mäntymetsää, ja siinä on ollut toisen maailmansodan aikainen saksalaisten tukikohta. Terassin päällä ja alla on erilaisia kaivantoja, jotka liittyvät saksalaisiin. Asuinpaikka on varmasti osittain tuhoutunut saksalaisten kaivantojen vuoksi. Koepistojen perusteella vaikuttaa siltä, että asuinpaikkalöytöjä on terassilla pesäkkeinä. Asuinpaikan laajuutta voi tarkemmin määrittää vain koekaivauksin.

# INARI 471 Lapinoja länsi 148 010 471

Inarijärven yleiskaava-alueen ja Inarin kirkonkylän asemakaava-alueen arkeologinen inventointi. Eija Ojanlatva 2008. Museovirasto ja Metsähallitus.

-  muinaisjäännöksen arvioitu laajuus
-  kiinteä muinaisjäännös, koordinaattipiste (Museoviraston ylläpitämä muinaisjäännösrekisteri)
-  kiinteään muinaisjäännökseen kuuluva erilliskohde
-  luonnonmuodostuma



MK 1:10000

YKJ p:7644759, i:3505075

# Inari 472 Niliniemi

## Muinaisjäännösrekisteritunnus 148010472

**Muinaisjäännöstyyppi:** asuinpaikat

**Alatyyppi:** lapinkentät

**Laji:** kiinteä muinaisjäännös

**Ajoitus:** uusi aika

**Lukumäärä:** 1

**Rauhoitusluokkaehdotus:** 2

**Tilätiedot:** 148-402-0014-0028, 148-402-0014-0048

**Peruskartta:** 384101 Inari

**Koordinaatit:** p = 7645348, i = 3507882, z ala = 120, z ylä = 125

**Koordinaattiselite:** GPS-koordinaatti talon peruskiveyksestä 1

**Aiemmat tutkimukset:** Jarmo kankaanpää 1988, inventointi

**Aiemmat löydöt:** -

### Inventointi 2008

**Löydöt:** -

**Kartat:** Peruskarttaote 1:10000

**Negatiivit:** -

**Digitaaliset valokuvat:** MH162-164

### Kohdekuvaus

Lounaaseen pistävä Niliniemi (Njollânjargâ) sijaitsee Inarin kirkosta 6,6 km itäkaakkoon, Inarijärven Siskelivuonon itärannalla, Aaltovaaran lounaispuolella ja Kaakkurinsalmensaaren luoteispuolella. Heinikkoinen kenttä sijaitsee Niliniemen tyvessä. Kentän maaperä on pääasiassa hiekkaa.

### Tutkimukset

Vuonna 1988 Kankaanpää havaitsi kentässä useita eri-ikäisiä ja erityyppisiä rakennuksen pohjia. Tiheän kasvillisuuden vuoksi tarkempi havainnointi oli mahdotonta.




Vuonna 2008 kentällä pitkän heinän keskellä oli erotettavissa ainakin kaksi talon peruskiveystä, kiveyskasoja ja muutamia kuopanteita (kuvataulu 28). Kiveykset 1 ja 2 sijaitsevat noin 5 m etäisyydellä toisistaan, hieman yli 25 m etäisyydellä rannasta, kentän luoteisrannalla. Kiveyksen 1 (GPS 155) koko on 1,2 m x 1,2 m. Kiveyksen 2 (GPS 156) halkaisija on noin 2 m, ja kivien seassa on tiiliä. Kiveyksen eteläpuolella on pieni kuoppa, jonka koko on 2,5 m x 1,5 m ja syvyys noin 0,5 m. Valettu talonpohja (GPS 158), jossa on keskellä tulisijan jäännökset, sijaitsee kentän koillislaidalla, lähellä metsän reunaa, noin 11 m kentässä olevan mökin itäkulmasta itäkaakkoon. Sen pohjan leveys itäkaakko-länsiluodesuunnassa 6 m ja pituus pohjoiskoillis-etelälounaissuunnassa 9 m. Rakennuksen pohja (GPS 157) sijaitsee lähes keskellä kenttää, noin 30 etäisyydellä metsänreunasta ja 36 m etäisyydellä kentän etelärannasta. Pohjakiveyksen koko on noin 5 m x 12 m. Se on hyvinkin voinut olla ulkorakennus, mahdollisesti navetta.

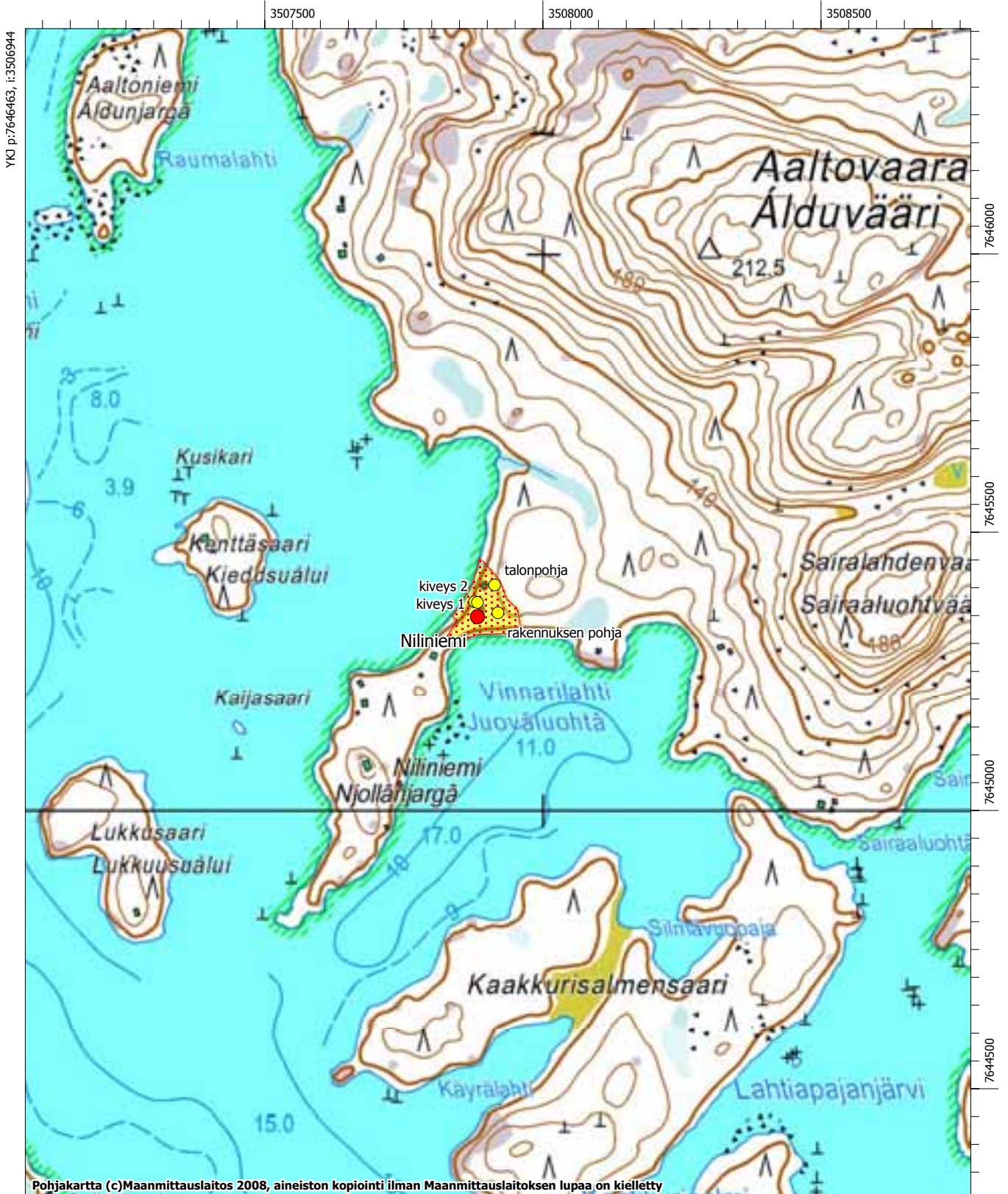
Kenttää ja sen ympäristöä on raivattu läheisten mökkiläisten toimesta, sillä kentästä on löytynyt paljon lasia ja muuta romua. Tilan Niliniemeen on perustanut Matti Matinpoika Sarre vuonna 1856 (Nahkiaisoja 1995:57). Kentän maaperä on hienoa hiekkaa, mutta sen eroosiota estää hyvin tiheä heinikko ja mättäikkö.

Välittömästi muinaisjäännöksen pohjoispuolelle on kaavassa merkitty RA-varaus (uusi loma-asunto), minkä vuoksi muinaisjäännöksen laajuus tulee selvittää tarkemman kaavasunnittelun yhteydessä.

# INARI 472 Nilineimi 148 010 472

Inarijärven yleiskaava-alueen ja Inarin kirkonkylän asemakaava-alueen arkeologinen inventointi. Eija Ojanlatva 2008. Museovirasto ja Metsähallitus.

-  muinaisjäännöksen arvioitu laajuus
-  kiinteä muinaisjäännös, koordinaattipiste (Museoviraston ylläpitämä muinaisjäännösrekisteri)
-  kiinteään muinaisjäännökseen kuuluva erilliskohde



# Inari 473 Leviä Petäjäsaari

## Muinaisjäännösrekisteritunnus 148010473

**Muinaisjäännöstyyppi:** muinaisjäännösryhmät

**Alatyyppi:** asumuspainanteet

**Laji:** kiinteä muinaisjäännös

**Ajoitus:** ajoittamaton

**Lukumäärä:** 3

**Rauhoitusluokkaehdotus:** 2

**Tilatiedot:** 148-893-0013-0001

**Peruskartta:** 384108 Viimassaari

**Koordinaatit:** p = 7650847, i = 3522451, z ala = 120, z ylä = 125

**Koordinaattiselite:** GPS-koordinaatti asuinpainanteesta

**Aiemmat tutkimukset:** Jarmo kankaanpää 1988, inventointi

**Aiemmat löydöt:** -

### Inventointi 2008

**Löydöt:** -

**Kartat:** Peruskarttaote 1:5000

**Negatiivit:** -

**Digitaaliset valokuvat:** MH15-21

### Kohdekuvaus

Leviä Petäjäsaari (Kossâ Pecuálui) sijaitsee Inarin kirkosta 21,2 km itäkoilliseen, Inarijärven Kasariselän lounaislaidalla, Hoikka Petäjäsaaren luoteispuolella. Vallillinen asumuspainanne ja pyyntikuopat sijaitsevat Leviä Petäjäsaaren pohjoisosan koillisrannalla, Koldemjáávrás-järven koillispuolella, pienen, hiekkaisen lahden pohjukassa. Alueen maaperä on rannalla hienoa hiekkaa, mutta muutoin moreenia. Paikalla kasvaa kuivaa kangasmetsää.

### Tutkimukset

Kankaanpää havaitsi lahden pohjukassa kaksiosaisen suorakaiteenmuotoisen painanteen, jonka koko oli noin 4 m x 7 m. Asuinuopan takaa hän paikallisti vallillisen pyyntikuopan sekä matalan harjun päältä, 70-80 m asuinuopasta luoteeseen vielä neljä muuta pyyntikuoppaa.

Vuoden 2008 inventoinnissa paikallistettiin rannasta vallillinen, kaksiosainen asuinpainanne (GPS 163). Painanteen pituus valleineen on kaakkois-luoteissuunnassa 7 m ja leveys koillis-lounaissuunnassa 5 m. Sen syvyys on noin 20 cm. Painanteen pohjois- ja eteläpäädyn erottaa matala, noin 20 cm korkea hiekkavalli. Ulkovaalien leveys noin 1 m ja niiden korkeus vaihtelee 40-70 cm välillä. Painanteesta vajaan 5 m lounaaseen on epämääräinen, vallillinen painanne, jota on täytetty roskilla ja jota ei tulkittu pyyntikuopaksi. Siihen tehdyt koepistot olivat löydöttömiä.




Noin 40 m asumuspainanteesta kaakkoon, kahden ison siirtolohkareen alla on noin 1 m korkea tila, josta löytyi sinne asetettu kvartsi-iskos (GPS 164). Muutoin kivien alusta oli löydötön. Kaksiosaisesta kodansijasta noin 80 m luoteeseen on neljä hieman epämääräistä pyyntikuoppaa, jotka sijaitsevat lähes pohjois-eteläsuuntaisessa jonossa kallioharjanteen vieressä.

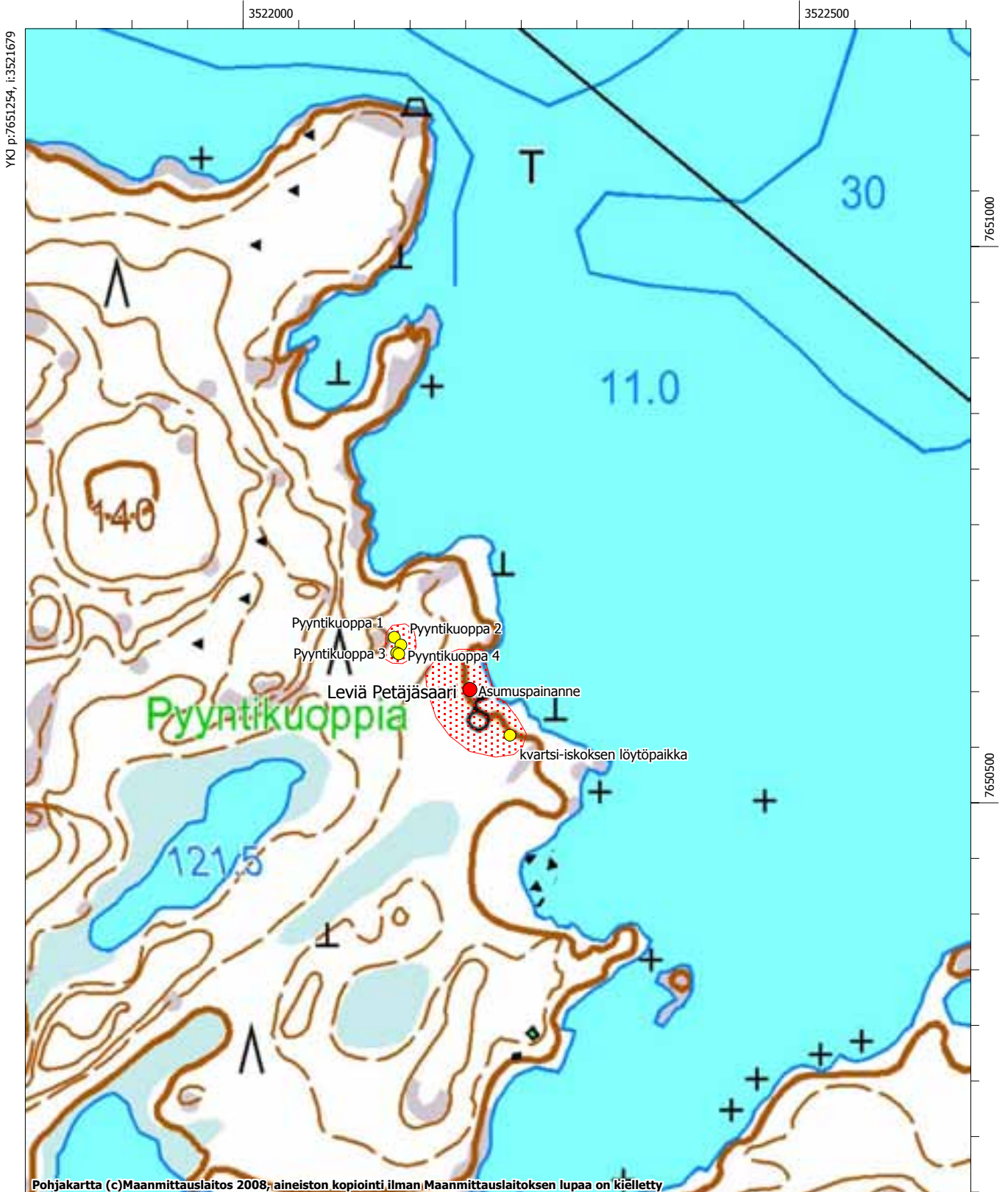
### *Pyyntikuopat*

- Pyyntikuopan 1 (GPS 159) pituus on kaakkois-luoteissuunnassa 3,5 m ja leveys 2 m. Kuopan syvyys on noin 70 cm.
- Pyyntikuopan 2 (GPS 160) pituus on pohjois-eteläsuunnassa 4 m, leveys itä-länsisuunnassa 2,5 m ja syvyys 80 cm.
- Pyyntikuopan 3 (GPS 161) pituus on lähes etelä-pohjoissuunnassa 3 m, leveys itä-länsisuunnassa 2 m ja syvyys noin 60 cm.
- Pyyntikuopan 4 (GPS 162) pituus on lähes pohjois-eteläsuunnassa 3 m, leveys itä-länsisuunnassa 2 m ja syvyys 80 cm.

# INARI 473 Leviä Petäjäsaari 148 010 473

Inarijärven yleiskaava-alueen ja Inarin kirkonkylän asemakaava-alueen arkeologinen inventointi. Eija Ojanlatva 2008. Museovirasto ja Metsähallitus.

-  muinaisjäännöksen arvioitu laajuus
-  kiinteä muinaisjäännös, koordinaattipiste (Museoviraston ylläpitämä muinaisjäännösrekisteri)
-  kiinteään muinaisjäännökseen kuuluva erilliskohde



# Inari 474 Kivisalmi

## Muinaisjäännösrekisteritunnus 148000474

**Muinaisjäännöstyyppi:** ei määritelty  
**Alatyyppi:** ei määritelty  
**Laji:** mahdollinen muinaisjäännös  
**Ajoitus:** uusi aika  
**Lukumäärä:** 1  
**Rauhoitusluokkaehdotus:** ei määritelty  
**Tilatiedot:** 148-893-0013-0001  
**Peruskartta:** 383209 Veskonieni  
**Koordinaatit:** p = 7637840, i = 3521660, z ala = 120, z ylä =125  
**Koordinaattiselite:** alueen keskipiste  
**Aiemmat tutkimukset:** Jarmo Kankaanpää 1988, inventointi  
**Aiemmat löydöt:** -

### Inventointi 2008

**Löydöt:** -  
**Kartat:** Peruskarttaote 1:10000  
**Negatiivit:** -  
**Digitaaliset valokuvat:** MH173-177

### Kohdekuvaus

Toisen maailmansodan aikainen vankileiri sijaitsee Inarin kirkosta 22,2 km kaakkoon, Inarijärven eteläosassa, Mahlatti-nimisen saaren keskiosan lounaaseen pistävällä niemellä, Mahlattinuorassa olevan Kivisalmen itärannalla. Vankileiriä kiertää paikoitellen vielä puusta ja/tai piikkilangasta tehty aita, jonka sisäpuolella on kaksi vankien parakkia, hirsikämpän jäänteet ja soikeahko rakenne, jossa on kivivallit. Kohteen maaperä on kivistä moreenia ja kasvillisuus kuivaa kangasmetsää. Vankiparakkien paikat kasvavat heinää.

### Tutkimukset

Kohteen on inventoinut Kankaanpää vuona 1988. Vaikka hän inventointiraportissaan toteaa, että paikka lienee vankileiri tai tukkisavotta, on kohde määritetty mahdolliseksi kentäksi.

Vuonna 2008 todettiin kohteen todellakin olevan toisen maailmansodan aikainen saksalaisten vankileiri, jonka rakenteet ovat erittäin hyvin säilyneitä. Kaksi venäläisvankien parakin paikkaa sijaitsee piikkilangalla rajatun alueen pohjoisosassa, rannassa sijaitsevan suuren siirtolohkareen itäpuolella. Siirtolohkareen pohjoispuolella on rantautumispaikka.

Parakkikiveys 1 (GPS 167) erottuu maastossa hyvin. Se on pohjoiskoillis-etelälounaissaunnassa 8 m leveä ja itäkaakko-länsiluodesuunnassa 35 m pitkä. Parakista 1 noin 30 m pohjoiseen on männyissä piikkilanka-aidan jäänteitä. Parakki 2 (GPS 168) on samansuuntainen, se sijaitsee noin 20 m parakin 1 eteläpuolella. Se on pohjoiskoillis-etelälounaissaunnassa 8 m leveä ja itäkaakko-länsiluodesuunnassa 30 m pitkä.

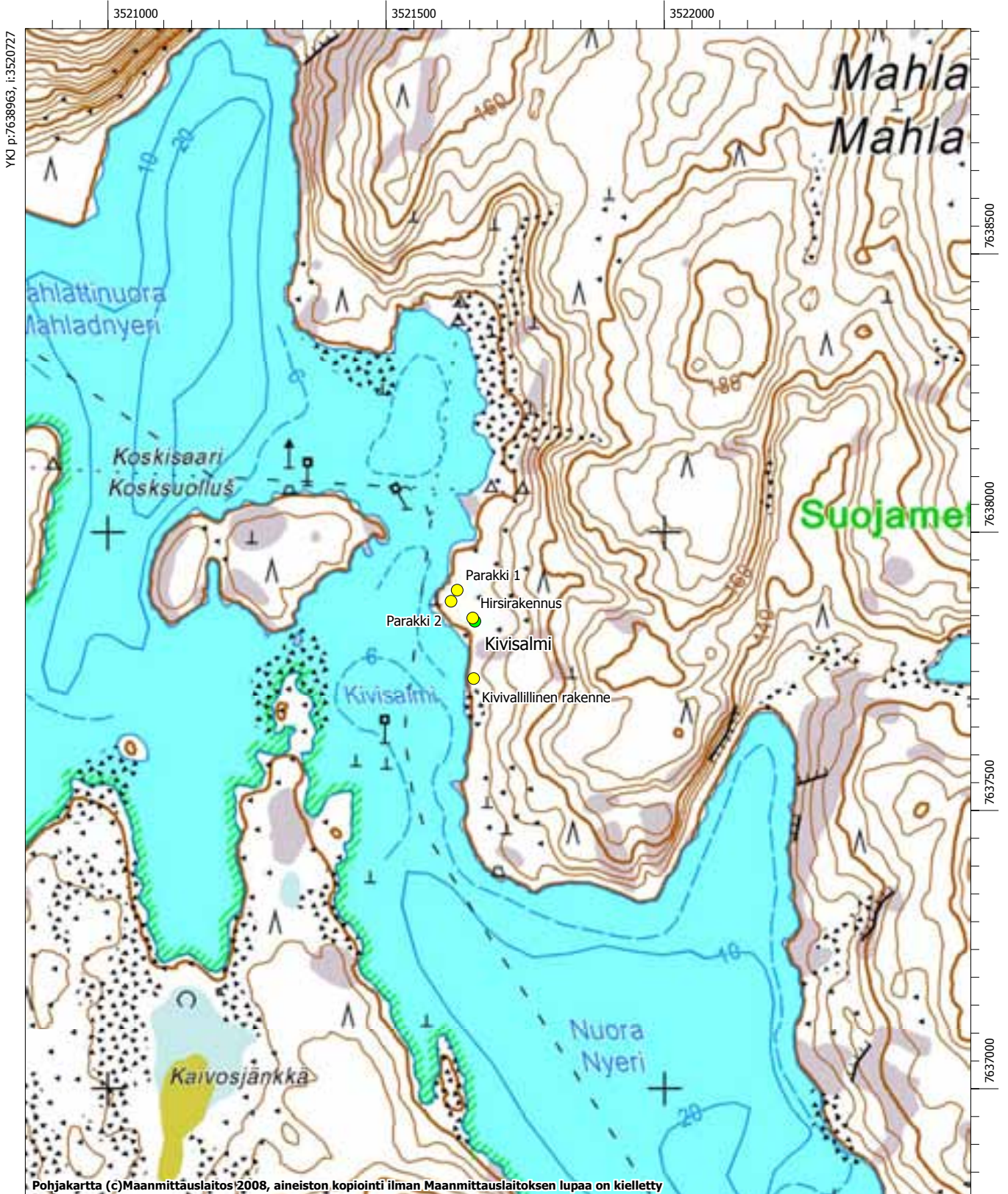
Hirsikämpän jäännökset (GPS 165) sijaitsevat parakista 2 noin 25 m kaakkoon. Sen perustusten koko on koillis-lounaissaunnassa 10 m ja kaakko-luodesuunnassa 6 m. Rakennuksen itänurkassa on noin 1,5 m x 1,5 m kokoisen piisikiveyksen jäännökset. Muutama hirsi on näkyvissä kunnan alta. Hirsikämpän pohjasta noin 100 m etelään sijaitsee soikea kivivallillinen rakenne (GPS 166). Se on pohjois-eteläsuunnassa 6 m pitkä ja itä-länsisuunnassa 3 m leveä, ja sen vallin korkeus on noin 1 m. Lattiataso on osin kaivettu maan sisään. Oviaukko on kohti pohjoista. Ainoastaan tämä rakenne saattaisi olla jopa vanhempi kuin muut kohteen jäännökset, mutta asian varmistaminen vaatisi koekaivaukset. Noin 25-50 m kivirakenteesta kaakkoon on vankileirin portin ja piikkilanka-aidan jäännöksiä.

Kivisalmeen on kaavassa merkitty laavu juuri sotahistoriallisten jäännösten kohdalle. Tämän vuoksi maankäytömahdollisuus on selvitettävä tarkemmassa kaava-suunnittelussa.

INARI 474 Kivisalmi 148 000 474

Inarijärven yleiskaava-alueen ja Inarin kirkonkylän asemakaava-alueen arkeologinen inventointi.  
Eija Ojanlatva 2008. Museovirasto ja Metsähallitus.

- mahdollinen muinaisjäännös
- muinaisjäännökseen liittyvä erilliskohde



MK 1:10000

YKJ p:7636864, i:3522427



# Inari 475 Hämähäkkiemi

## Muinaisjäännösrekisteritunnus 148010475

**Muinaisjäännöstyyppi:** asuinpaikat

**Alatyyppi:** talonpohjat

**Laji:** kiinteä muinaisjäännös

**Ajoitus:** historiallinen

**Lukumäärä:** 1

**Rauhoitusluokkaehdotus:** 2

**Tilatiedot:** 148-893-0013-0001

**Peruskartta:** 383209 Veskoniemi

**Koordinaatit:** p = 7632367, i = 3522150, z ala = 118, z ylä = 120

**Koordinaattiselite:** GPS-koordinaatti mahdollisesti talonpohja

**Aiemmat tutkimukset:** Jarmo Kankaanpää 1988, inventointi

**Aiemmat löydöt:** -

### Inventointi 2008

**Löydöt:** -

**Kartat:** Peruskarttaote 1:10000

**Negatiivit:** -

**Digitaaliset valokuvat:** MH178-181

### Kohdekuvaus

Asuinpaikka sijaitsee Inarin kirkosta 25,3 km kaakkoon, Inarijärven Joensuonselän ja Ukonjärven välisen Hämähäkkiemien eteläkärjessä, Ukon ja Hämähäkkiemien välissä olevan Kivisalmen kaakkoispuolella. Kohteen maaperä on hyvin karu, pääasiassa kalliota ja kiveä. Niemellä kasvaa mäntyjä, varpuksveja, hillaa, sammalia, jäkäliä ja paikoin heinää. Niemen rannassa on myös kalastajien tukikohta.

### Tutkimukset


Kankaanpää erotti vuoden 1988 inventoinnissa kohteessa, heinän ja hillavarvikon peitossa, kaksi lähinnä nelikulmaista rakennuksen pohjakiveystä.


Vuoden 2008 inventoinnissa niemeltä paikallistettiin kallion eteläkärjen päältä heinittynyt, hillaa ja nokkosta kasvava paikka, josta kairatessa tuli noin 30 cm syvyydeltä hiilen ja puunsekaista multaa. Tämä alue on lähes väli-ilmansuunnissa noin 6 m x 6 m kokoinen ja siinä saattaa olla talonpohjan jäännökset (kuvataulu 29). Tästä noin 8 m pohjoisluoteeseen on toinen heinikkoinen, koepistojen ja kairauksien perusteella maaperältään ravinteikkaan multainen alue, joka on vastikään paalutettu. Alueen koko on väli-ilmansuunnissa noin 4 m x 6 m. Kummallakaan alueella ei ollut havaittavissa rakennusten pohjakiveyksiä.

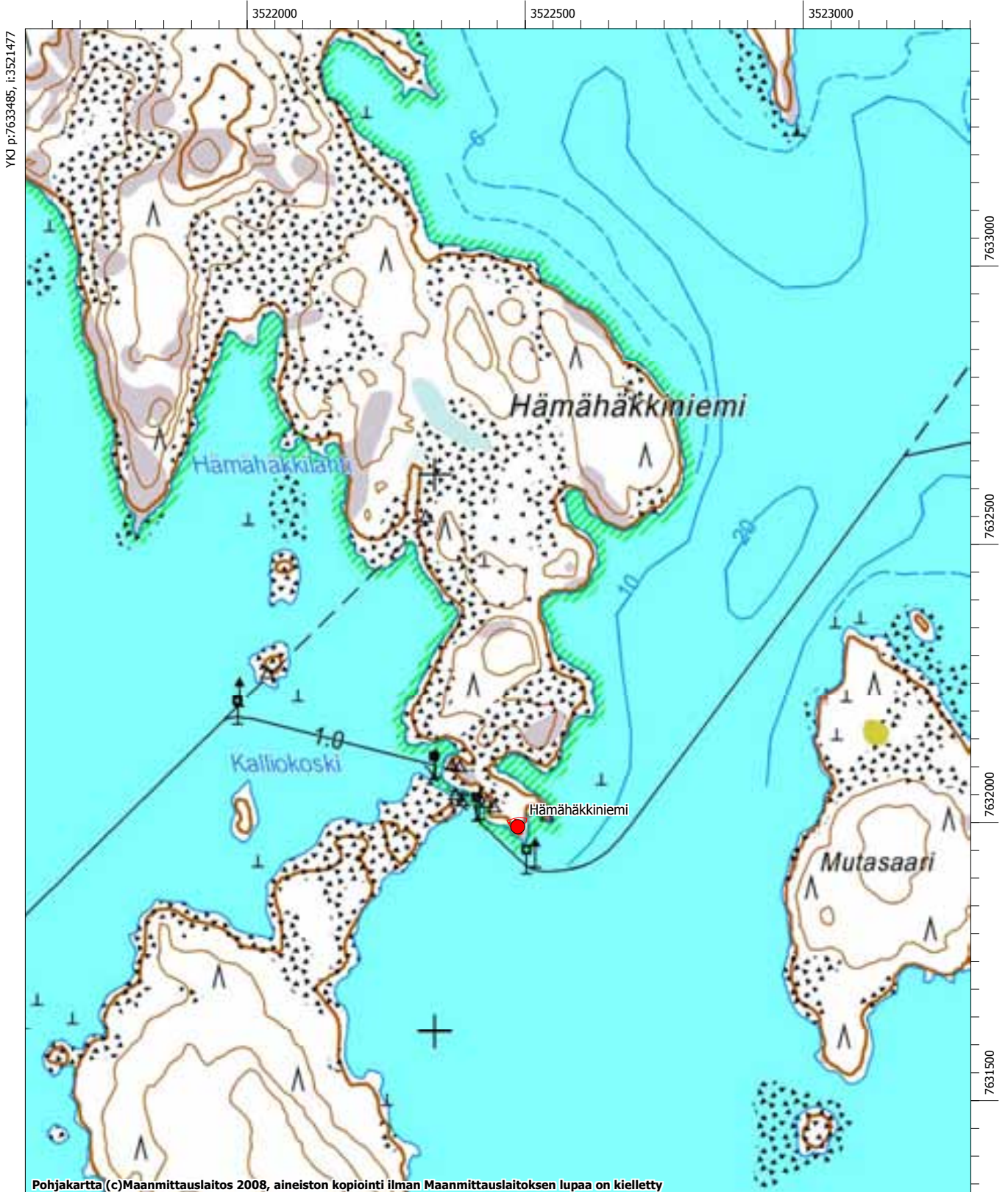
Hämähäkkiemessä on mitä ilmeisimmin sijainnut vanha tupasija tai muu vastaava asumus, sekä ilmeisesti siihen liittyvä ulkorakennus tai kasvimaa. Paikallisessa Inarilainen-lehdessä kyseltiin vuonna 2007 tietoja kentän historiasta, mutta perimätietoa ei enää löytynyt. Kaikki niemelle tehdyt koepistot olivat löydöttömiä, joten kohteen luonteen tarkempi määrittäminen vaatii koekaivauksia.

# INARI 475 Hämähäkkiemi 148 010 475

Inarijärven yleiskaava-alueen ja Inarin kirkonkylän asemakaava-alueen arkeologinen inventointi. Eija Ojanlatva 2008. Museovirasto ja Metsähallitus.

 muinaisjäännöksen arvioitu laajuus

 kiinteä muinaisjäännös, koordinaattipiste (Museoviraston ylläpitämä muinaisjäännösrekisteri)



# Inari 488 Ukonjärven Akku

## Muinaisjäänösrekisteritunnus 148010488

**Muinaisjäänöstyyppi:** kultti- ja tarinapaikat

**Alatyyppi:** ei määritelty

**Laji:** kiinteä muinaisjäänös

**Ajoitus:** historiallinen

**Lukumäärä:** 1

**Rauhoitusluokkaehdotus:** 1

**Tilatiedot:** 148-893-0013-0001

**Peruskartta:** 383206 Rahajärvi

**Koordinaatit:** p = 7634920, i = 3519449, z ala = -, z ylä = 320

**Koordinaattiselite:** GPS-koordinaatti "karhunmuotoisesta" kivistä

**Aiemmat tutkimukset:** -

**Aiemmat löydöt:** -

### Inventointi 2008

**Löydöt:** -

**Kartat:** Peruskarttaote 1:10000

**Negatiivit:** -

**Digitaaliset valokuvat:** MH109-111, 190-193

### Kohdekuvaus

Inarinsaamelaisten pyhä paikka Akku (Ákku) sijaitsee Ukonjärven keskiosan pohjoispuolella, Inarijärven Joensuunselän ja Ukonjärven välissä. Vaaran länsi- ja pohjoislaidalle kulkee metsäautotie Lintujärven kautta. Vaaran eteläpuolella, Ukonjärven rannalla kohoaa Akuniemi ja vaaran lounaispuolella Salmivaara. Akun rinteet ovat hyvin kiviset ja kallioiset. Alueella kasvaa pääasiassa koivu- ja mäntyvaltaista kuivaa kangasmetsää. Akun pohjois- ja eteläosan rinteitä on hakattu.

### Tutkimukset

Jaakko Fellmannin (1906:79) mukaan Ukonjärven pohjoisrannalla sijaitsevalla Akku-nimisellä vaaralla kerrottiin näkyvän jälkiä Akan alttarista. Myös Samuli Paulaharju (1932:37) kertoo vaaran olleen pyhä paikka ja muodostaneen Ukon kanssa jumalparin. Kohde on mainittu Kankaanpään inventointikertomuksessa vuonna 1988, mutta kohdetta ei ole silti tarkastettu.

Vuoden 2008 inventoinnissa tarkastettiin Akunalusjärven ympäristö sekä Akun lakea ja länsirinnettä, mutta merkkejä uhripaikasta ei havaittu. Akun laen koillisosassa, kallion päällä on suuri, karhua muistuttava siirtolohkare (GPS 170, kuvataulu 30), joka näkyy kalliolta kauas. Tämän noin 2,5 m x 3 m kokoisen siirtolohkareen alla on pieni onkalo. Paikka oli kuitenkin tarkastettaessa löydötön.




Акun laen lounaispuolelta tutkittiin suurten siirtolohkareiden alta Vesa Luhdan ilmoittama luola (GPS 169) jonne pääsee vain ryömimällä alaviistoon siirtolohkareen alla noin 6 m. Tämän matkan jälkeen avautuu toisen siirtolohkareen alla pieni, noin 3 m pitkä, 1,5 m leveä ja 1 m korkea luolamainen tila, jonne on ahtauduttava pienestä, siirtolohkareiden välisestä reiästä. Tästä luolasta sekä siirtolohkareiden alta löytyi poron luita, mutta ne olivat kuitenkin uudehkoja ja mitä ilmeisimmin eläinten jälkeensä jättämiä.

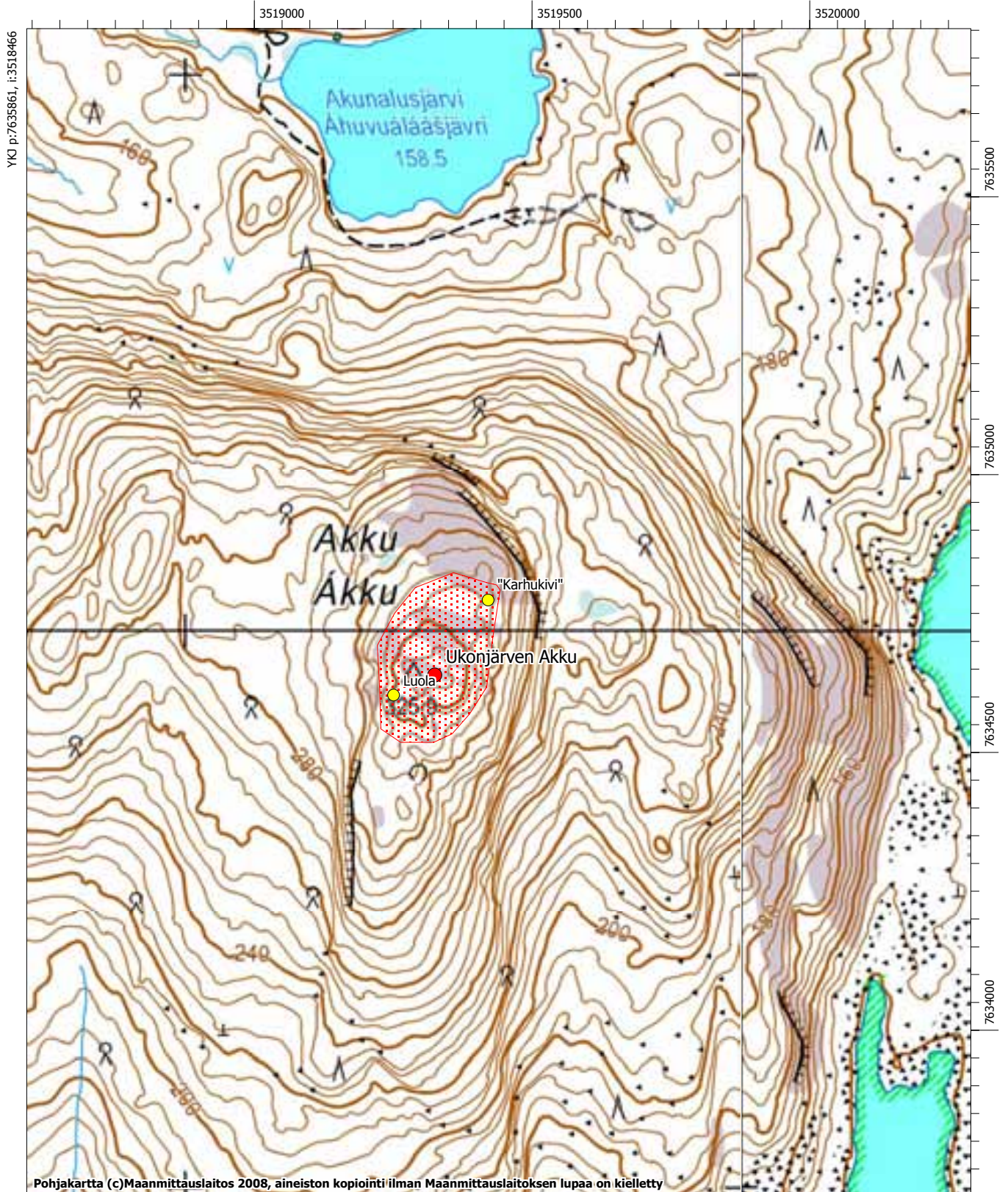
Akulla olevan uhripaikan paikallistaminen, mikäli sitä ei ole vuosisatojen aikana tuhottu, vaatii kohteen laajamittaisen inventoinnin ja koekuopituksen. Aiempien inarinsaamelaisten uhripaikkojen, kuten Ukonjärven Ukon ja Inarijärven Ukonsaaren tutkimusten perusteella voidaan jo olettaa, että uhripaikka todennäköisemmin sijaitsee vaaran alaosissa kuin sen laella.

Muinaisjäänökseen liittyy välittömästi Akun ja Akunalusjärven väliin kaavassa merkitty RM-varaus (retkeilyn ja luontomatkailun tukikohta-alue). Tämän varauksen sijainti kannattaa arvioida uudelleen ja sovittaa suojelutavoitteisiin.

# INARI 488 Ukonjärven Akku 148 010 488

Inarijärven yleiskaava-alueen ja Inarin kirkonkylän asemakaava-alueen arkeologinen inventointi. Eija Ojanlatva 2008. Museovirasto ja Metsähallitus.

-  muinaisjäännöksen arvioitu laajuus
-  kiinteä muinaisjäännös, koordinaattipiste (Museoviraston ylläpitämä muinaisjäännösrekisteri)
-  kiinteään muinaisjäännökseen kuuluva erilliskohde



MK 1:10000

YKJ p:7633762, i:3520166

## **Inari 489 Kalkuvaaran Akku**

### **Muinaisjäänösrekisteritunnus 148010489**

**Muinaisjäänöstyyppi:** kultti- ja tarinapaikat

**Alatyyppi:** ei määritelty

**Laji:** kiinteä muinaisjäänös

**Ajoitus:** historiallinen

**Lukumäärä:** 1

**Rauhoitusluokkaehdotus:** 1

**Tilatiedot:** 148-893-0013-0001

**Peruskartta:** 384101 Inari

**Koordinaatit:** p = 7649573, i = 3504766, z ala = 120, z ylä = 200

**Koordinaattiselite:** GPS-koordinaatti Kalkuvaaran laelta

**Aiemmat tutkimukset:** -

**Aiemmat löydöt:** -

### **Inventointi 2008**

**Löydöt:** -

**Kartat:** Peruskarttaote 1:10000

**Negatiivit:** -

**Digitaaliset valokuvat:** MH160-161

### **Kohdekuvaus**

Kalkuvaara (Kálguvääri) sijaitsee Inarin kirkosta 4,2 km koilliseen, Inarinjärven Juutuanvuonon pohjoispuolella ja Pielpavuonon länsipuolella, Sarviniemen ja Pikku Pielpajärven välissä. Vaara on kivinen ja louhikkoinen ja siellä kasvaa mänty- ja koivuvaltaista kuivaa kangasmetsää. Vaaran ympäristöä on kauttaaltaan hakattu.


### **Tutkimukset**


Samuli Paulaharju (1932:36) kertoo Kalkuvaarasta "siinä oli semmoinen juppura, mutta ei ole enää kiveä. Siinäkin on uhrattu ennen". Kohde on mainittu Kankaanpään inventointikertomuksessa 1988, mutta kohdetta ei ole silti tarkastettu.

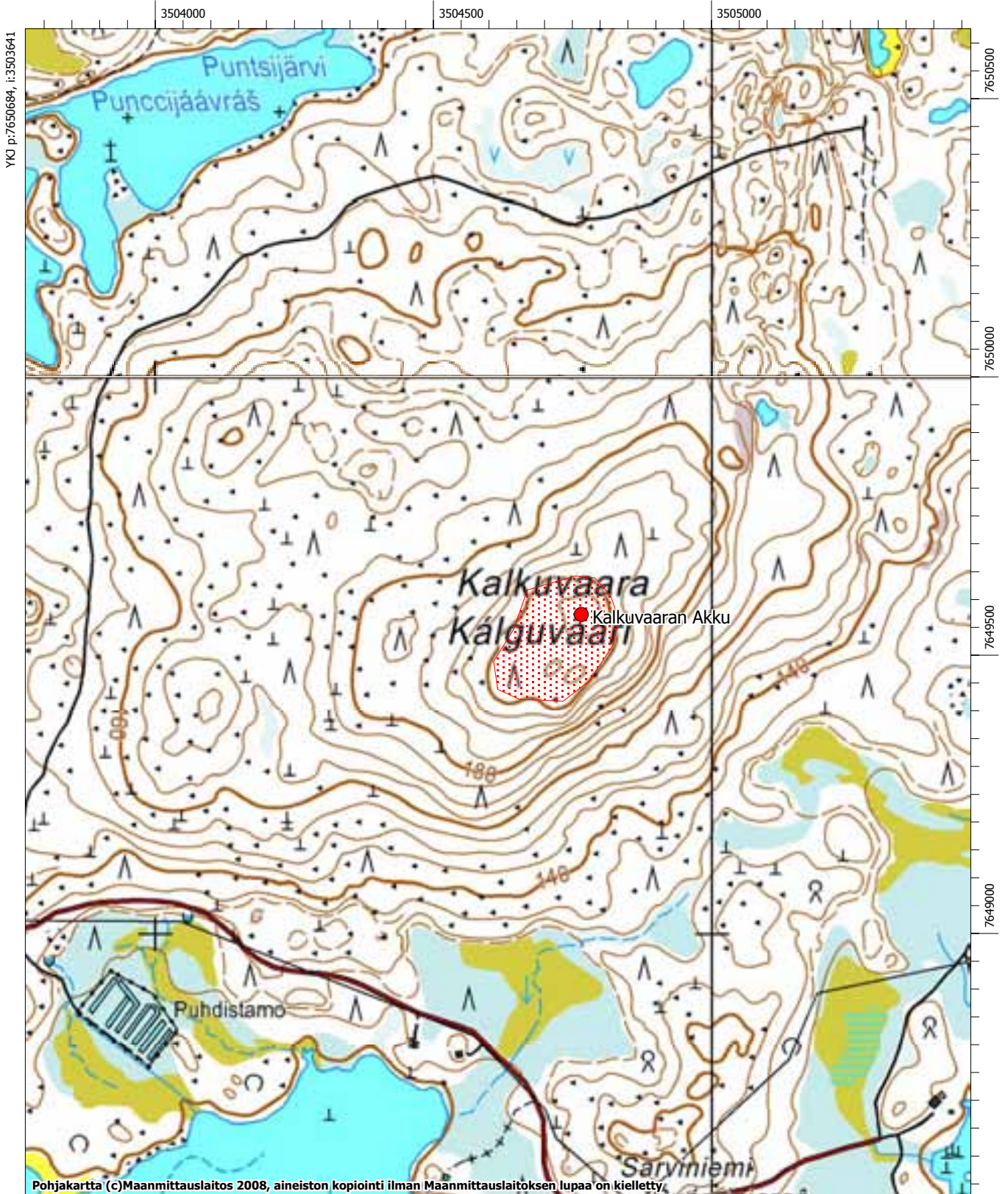
Vuoden 2008 inventoinnissa tarkastettiin saaren laki sekä suuri osa itä- ja pohjoisrinteestä, mutta näillä alueilla ei havaittu merkkejä uhrauksista. Kalkuvaarassa olevan uhripaikan paikallistaminen, mikäli sitä ei ole tuhottu, vaatii kohteen laajamittaisen inventoinnin ja koekuopituksen. Aiempien inarinsaamelaiden uhripaikkojen, kuten Ukonjärven Ukon ja Inarijärven Ukonsaaren tutkimusten perusteella voidaan olettaa, että uhripaikka todennäköisemmin sijaitsee vaaran alaosissa kuin sen laella.

# INARI 489 Kalkuvaaran Akku 148 010 489

Inarijärven yleiskaava-alueen ja Inarin kirkonkylän asemakaava-alueen arkeologinen inventointi. Eija Ojanlatva 2008. Museovirasto ja Metsähallitus.

 muinaisjäännöksen arvioitu laajuus

 kiinteä muinaisjäännös, koordinaattipiste (Museoviraston ylläpitämä muinaisjäännösrekisteri)



MK 1:10000

YKJ p:7648584, i:3505341

## **Inari 534 Naarassaari**

### **Muinaisjäänösrekisteritunnus 1000011430**

**Muinaisjäänöstyyppi:** muinajäänösryhmät

**Alatyypit:** ei määritelty

**Laji:** kiinteä muinajäänös

**Ajoitus:** ajoittamaton

**Lukumäärä:** 1

**Rauhoitusluokkaehdotus:** 2

**Tilätiedot:** 148-893-0013-0001

**Peruskartta:** 384109 Väylä

**Koordinaatit:** p = 7664936, i = 3526566, z ala = 120, z ylä = 125

**Koordinaattiselite:** GPS-koordinaatti tupasijasta

**Aiemmat tutkimukset:** -

**Aiemmat löydöt:** -

### **Inventointi 2008**

**Löydöt:** -

**Kartat:** Peruskarttaote 1:10000

**Negatiivit:** -

**Digitaaliset valokuvat:** MH82-85

### **Kohdekuvaus**

Naarassaari (Niŋálássuálu) sijaitsee Inarin kirkosta 30,7 km koilliseen, Inarijärven Kasariselän länsiosassa, Kasarin ja Malkasalmen välissä. Saaren lounaispuolella sijaitsee kaksi pienempää saarta, joista Naarassaarta lähinnä oleva on nimetty Eelohlássáksi. Naarassaari on suureksi osaksi helppokulkuista jänkkää ja kivikkoa.


### **Tutkimukset**


Frans Äimä (1903:114) kertoo Naarassaarien sijaitsevan Inarijärven luoteisosassa Väylässä. Äimän mukaan myös naisilla oli mahdollisuus päästä Naarassaarelle suorittamaan uhritoimituksia.

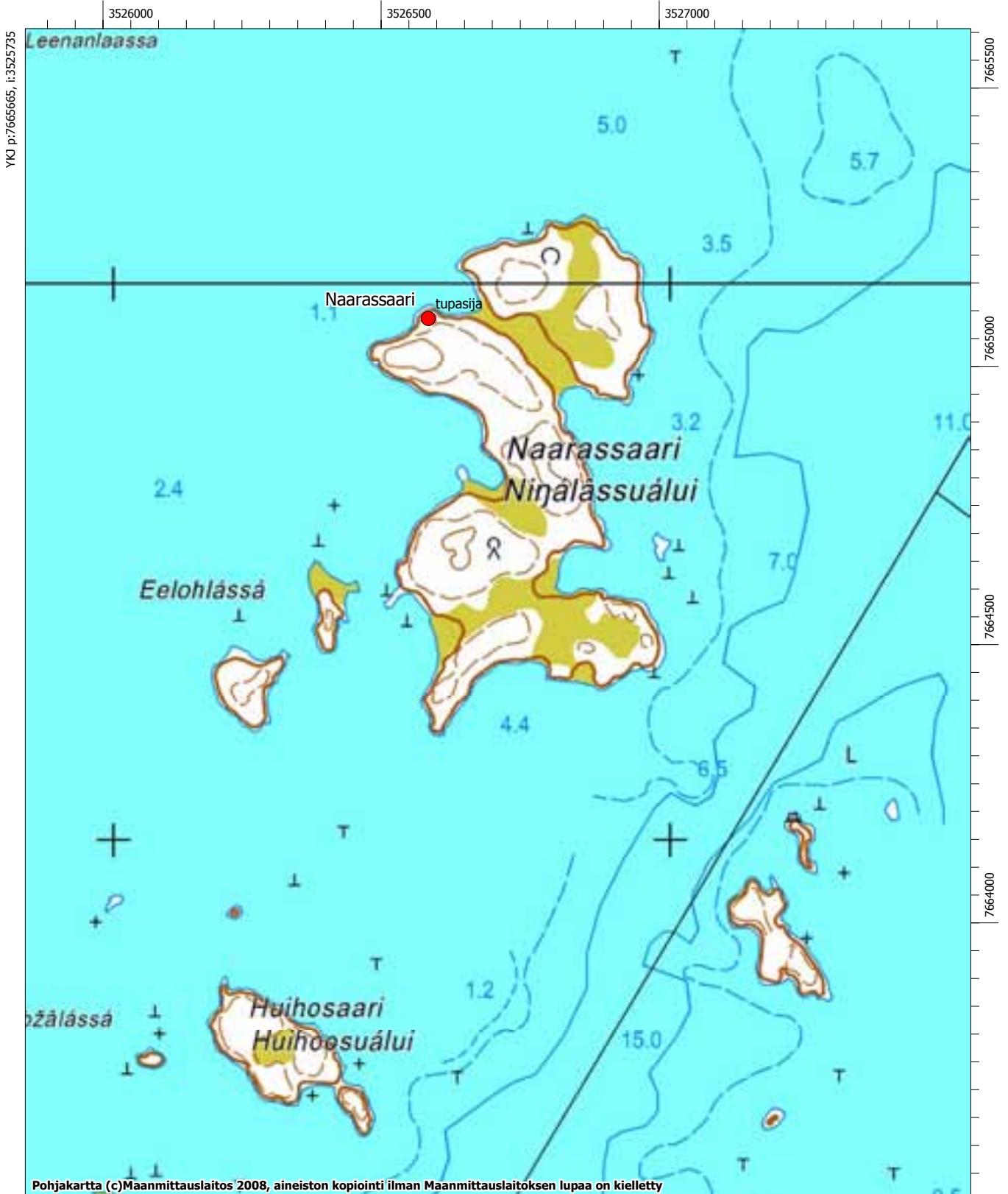
Vuoden 2008 inventoinnissa ei Naarassaarelta löytynyt merkkejä uhripaikasta. Sen sijaan saaren luoteisniemessä havaittiin koivikon keskellä tupasija (GPS 171), ja sen itänurkassa on laakakivistä koottu, noin 1 m x 1 m kokoinen ja 0,5 m korkea piisikiveys. Tupasija erottuu maastosta matalina valleina, joiden koko on koillis-lounaisuunnassa ja kaakko-luodesuunnassa 3 m x 3 m. Saaren lounaispuolisia pieniä saaria ei inventoitu.

# INARI 534 Naarassaari 100 001 1430

Inarijärven yleiskaava-alueen ja Inarin kirkonkylän asemakaava-alueen arkeologinen inventointi. Eija Ojanlatva 2008. Museovirasto ja Metsähallitus.

 muinaisjäännöksen arvioitu laajuus

 kiinteä muinaisjäännös, koordinaattipiste (Museoviraston ylläpitämä muinaisjäännösrekisteri)



MK 1:10000

YKJ p:7663566, i:3527435



## **Inari 562 Sieidämmir (Seitajuppura)**

### **Muinaisjäänösrekisteritunnus 148010562**

**Muinaisjäänöstyyppi:** kultti- ja tarinapaikat

**Alatyyppi:** seidat

**Laji:** kiinteä muinaisjäänös

**Ajoitus:** historiallinen

**Lukumäärä:** 1

**Rauhoitusluokkaehdotus:** 1

**Tilatiedot:** 148-893-0014-0001

**Peruskartta:** 382310 Otsamo

**Koordinaatit:** p = 7642057, i = 3493187, z ala = 140, z ylä = 145

**Koordinaattiselite:** GPS-koordinaatti rakokivestä

**Aiemmat tutkimukset:** Aki Arponen 1988, tarkastus

**Aiemmat löydöt:** -

### **Inventointi 2008**

**Löydöt:** -

**Kartat:** Peruskarttaote 1:10000

**Negatiivit:** -

**Digitaaliset valokuvat:** MH157-158

### **Kohdekuvaus**

Jurmukoski sijaitsee Juutuanjoessa kohdassa, missä Solojärvi laskee Juutuanjokeen. Seitaniemi (Siäidäänjargâ) sijaitsee koskesta noin 400 m alavirtaan ja 9,6 km Inarin kirkosta länsilounaaseen. Jyrkkä moreeninieniemi pistää Juutuanjokeen sen pohjoisrannalta. Niemellä kasvaa karua kangasmetsää. Kohde Seitalampi (Inari 563) sijaitsee niemen pohjoispuolella.


### **Tutkimukset**


Sieid-ämmir eli Seitajuppura, jota on Jurmukosken seidaksikin kutsuttu, on vanhimpien kirjallisten lähteiden mukaan sijainnut Jurmukosken alla tai vieressä, kosken pohjoispuolella. Paulaharjun mukaan (1965:258) seita sijaitsee jokeen pistävällä niemellä, Jurmukosken alla. Hän kertoo paikan olleen kalamiesten uhripaikan. Arponen on tarkastanut kohteen vuonna 1988. Informantin mukaan Seitaniemen kärjessä on muutama suurehko kivi ja kookkaita mäntyjä, joissa on ollut kolme telkänpönttöä. Niistä ei ole ollut soveliasta kerätä munia.

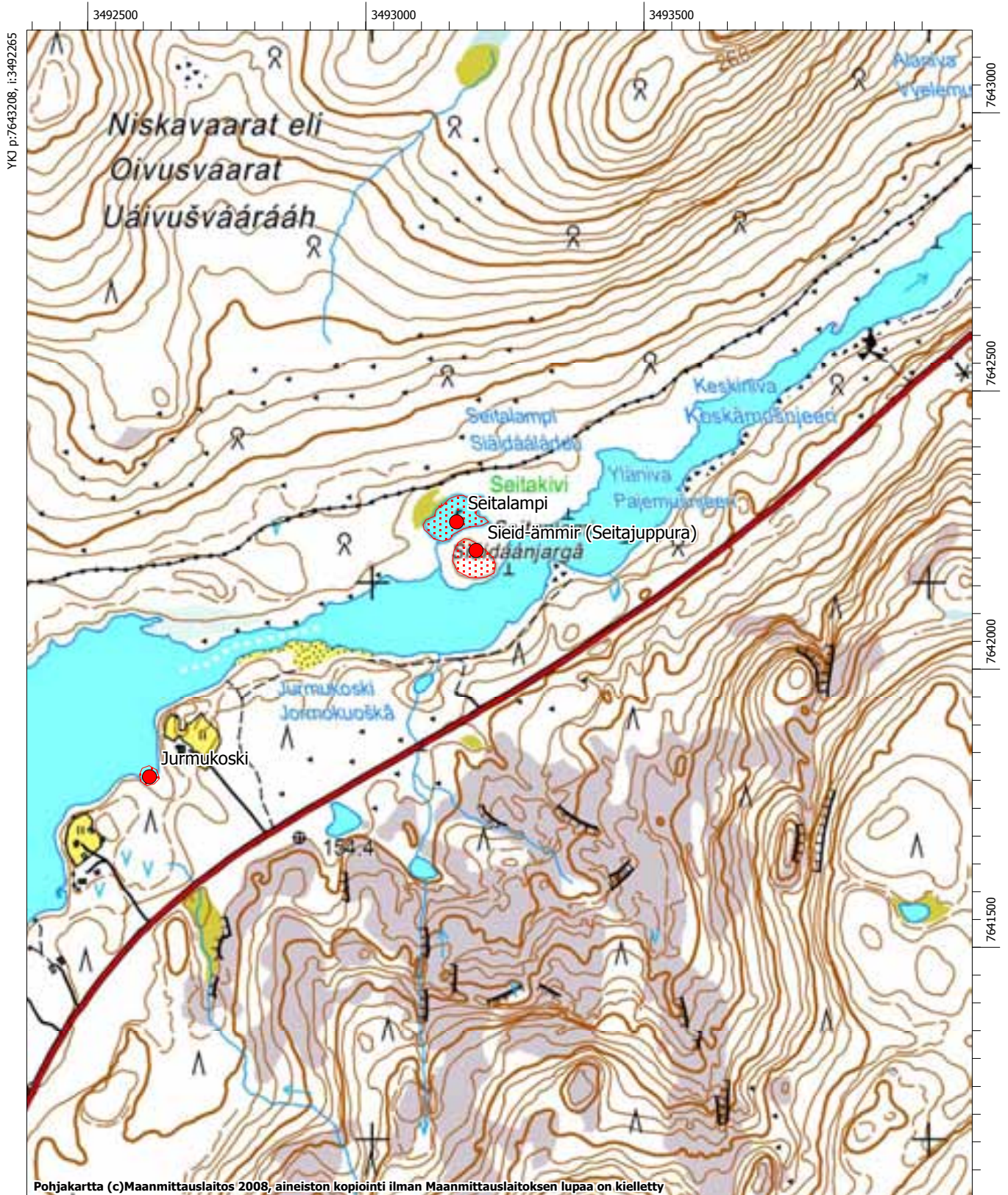
Vuoden 2008 inventoinnissa niemelle oli mahdotonta päästä ilman venettä, sillä Juutuanjoen vesi oli niin korkealla, että Seitalampi ja sieltä laskevat purot saartoivat niemen saareksi (kuvataulu 31). Niemeltä ei havaittu mitään uhripaikkaan viittaavaa. Niemen itälaidalla sijaitsee kaksi suurta siirtolohkareta, joista toinen on rakokivi. Tästä rakokivestä otettiin myös kohteen koordinaatit. Mikäli niemellä on sijainnut pelkästään kalaseita, ei uhrauksista ole välttämättä jäänyt juuri mitään jäljelle. Uhripaikka voisi näkyä maaperässä korkeampina fosfaattipitoisuuksina, mutta fosfaattinäytteiden otto vaatii niemen tiheän koekuopituksen.

# INARI 562 Sieid-ämmir (Seitajuppura) 148 010 562

Inarijärven yleiskaava-alueen ja Inarin kirkonkylän asemakaava-alueen arkeologinen inventointi. Eija Ojanlatva 2008. Museovirasto ja Metsähallitus.

 muinaisjäännöksen arvioitu laajuus

 kiinteä muinaisjäännös, koordinaattipiste (Museoviraston ylläpitämä muinaisjäännösrekisteri)



MK 1:10000

YKJ p:7641108, i:3493965

# Inari 563 Seitalampi

## Muinaisjäänösrekisteritunnus 148010563

**Muinaisjäänöstyyppi:** kultti- ja tarinapaikat

**Alatyyppi:** seidat

**Laji:** kiinteä muinaisjäänös

**Ajoitus:** historiallinen

**Lukumäärä:** 1

**Rauhoitusluokkaehdotus:** 1

**Tilatiedot:** 148-893-0014-0001

**Peruskartta:** 382310 Otsamo

**Koordinaatit:** p = 7642108, i = 3493152, z ala = 140, z ylä = 145

**Koordinaattiselite:** Koordinaatti kivistä lammen keskellä (arvioitu rannalta)

**Aiemmat tutkimukset:** Aki Arponen 1988, tarkastus

**Aiemmat löydöt:** -

### Inventointi 2008

**Löydöt:** -

**Kartat:** Peruskarttaote 1:5000

**Negatiivit:** -

**Digitaaliset valokuvat:** MH155-156

### Kohdekuvaus

Seitalampi (Siäidääláddu) sijaitse Inarin kirkosta 9,6 km länsilounaaseen, Juutuanjoen pohjoisrannalla, Niskavaarojen eli Oivusvaarojen kaakkoispuolella, Solojärvestä laskevalta koskenniskalta noin 600 m koilliseen. Seitalampi on noin 120 m pitkä ja 60 m leveä. Keskellä lampea on isohko kivi. Lammen eteläpuolella on jokeen pistävä moreeniniemi, Seitaniemi - Sieid-Ämmir (Inari 562).

### Tutkimukset


Kohteen on tarkastanut Arponen vuonna 1988. Oppaana toimineelle Ismo Korteniemelle oli Jurmukosken isäntä kertonut, että myös kalastajat ovat uhranneet myös Seitalammelle. Kalastajan tuli heittää lampeen uhrikala, muutoin ovat verkot "köytenä" seuraavana päivänä.

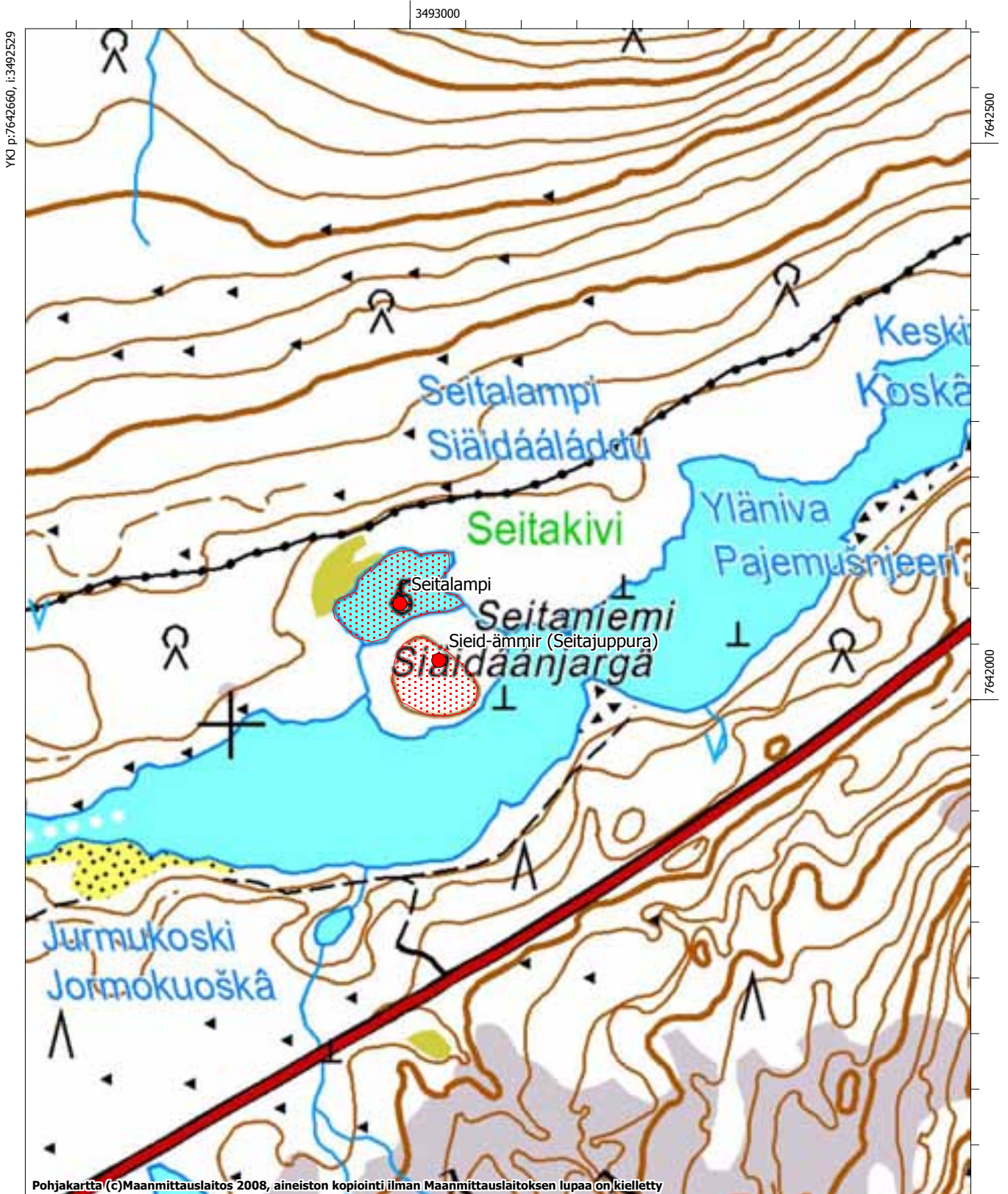
Vuoden 2008 inventoinnissa lampi kierrettiin ympäri. Sen rannoilla oli useita tulvan tuomia, paksuja ja vanhoja mäntytukkeja, joissa oli loveuksia ja reikiä. Ne saattavat olla peräisin uitoista. Muutoin lammen ympäristöstä ei havaittu mitään muinaisjäänökseen viittaavaa.

# INARI 563 Seitalampi 148 010 563

Inarijärven yleiskaava-alueen ja Inarin kirkonkylän asemakaava-alueen arkeologinen inventointi. Eija Ojanlatva 2008. Museovirasto ja Metsähallitus.

 muinaisjäännöksen arvioitu laajuus

 kiinteä muinaisjäännös, koordinaattipiste (Museoviraston ylläpitämä muinaisjäännösrekisteri)



MK 1:5000

YKJ p:7641611, i:3493379

# Inari 613 Nuottamajärven kenttä

## Muinaisjäänösrekisteritunnus 148010613

**Muinaisjäänöstyyppi:** muinaisjäänösryhmät

**Alatyyppi:** ei määritelty

**Laji:** kiinteä muinaisjäänös

**Ajoitus:** moniperiodinen

**Lukumäärä:** 7

**Rauhoitusluokkaehdotus:** 2

**Tilatiedot:** 148-402-0032-0025, 148-402-0032-0027, 148-402-0032-0045

**Peruskartta:** 383206 Rahajärvi

**Koordinaatit:** p = 7638873, i = 3515332, z ala = 125 z ylä = 135

**Koordinaattiselite:** GPS-koordinaatti pyyntikuopasta 1

**Aiemmat tutkimukset:** Aki Arponen 1989, tarkastus

**Aiemmat löydöt:** -

### Inventointi 2008

**Löydöt:** -

**Kartat:** Peruskarttaote 1:5000

**Negatiivit:** F145333:1-2

**Digitaaliset valokuvat:** DG207:1-3

### Kohdekuvaus

Nuottamajärvi sijaitsee Inarin kirkosta noin 16 km itäkaakkoon, Myössäjärveltä 2,5 km koilliseen, Tupa-vaaran ja Lauluvaaran välissä. Kuuden pyyntikuopan ketju sijaitsee Nuottamajärven luoteispäässä, Paa-visjärven ja Nuottamajärven välissä matalalla harjulla. Harjun maaperä on kivistä moreenia. Pyyntikuoppaketjun kaakkoispuolella on Nuottamajärven heinittynyt kenttä, joka on vielä asuinkäytössä.

### Tutkimukset

Kohteen on tarkastanut vuonna 1989 Arponen. Hän kartoitti kentän pohjoispuolelta viisi pyyntikuoppaa.

Vuoden 2008 inventoinnissa arvioitiin Nuottamajärven kentän laajuus, se on pohjois-eteläsuunnassa noin 120 m ja itä-länsisuunnassa noin 40 m. Piisin ja vanhan tupasijan jäänteet (GPS 178) on havaittavissa nykyisen navetan pohjoispuolella. Kenttä on Saijetsien talvipaikka, kesäpaikka sijaitsi Nuoran-Juhanissa Mahlattuoran pohjoispäässä. Vanhasta rakennuskannasta ei ole enää mitään jäljellä. Tilan perusti 1 ka-lastajasaamelainen Pekka Samulinpoika Saijets ilmeisesti vuonna 1856 (Nahkiaisoja 1995:57).




Koillis-lounaissuuntainen pyyntikuopparivi moreeniharjulla on noin 130 m pitkä: viisi kuoppaa sijaitsee laskuojan länsipuolella ja vuoden 2008 inventoinnissa havaittiin myös kuudes pyyntikuoppa laskuojan itäpuolella.

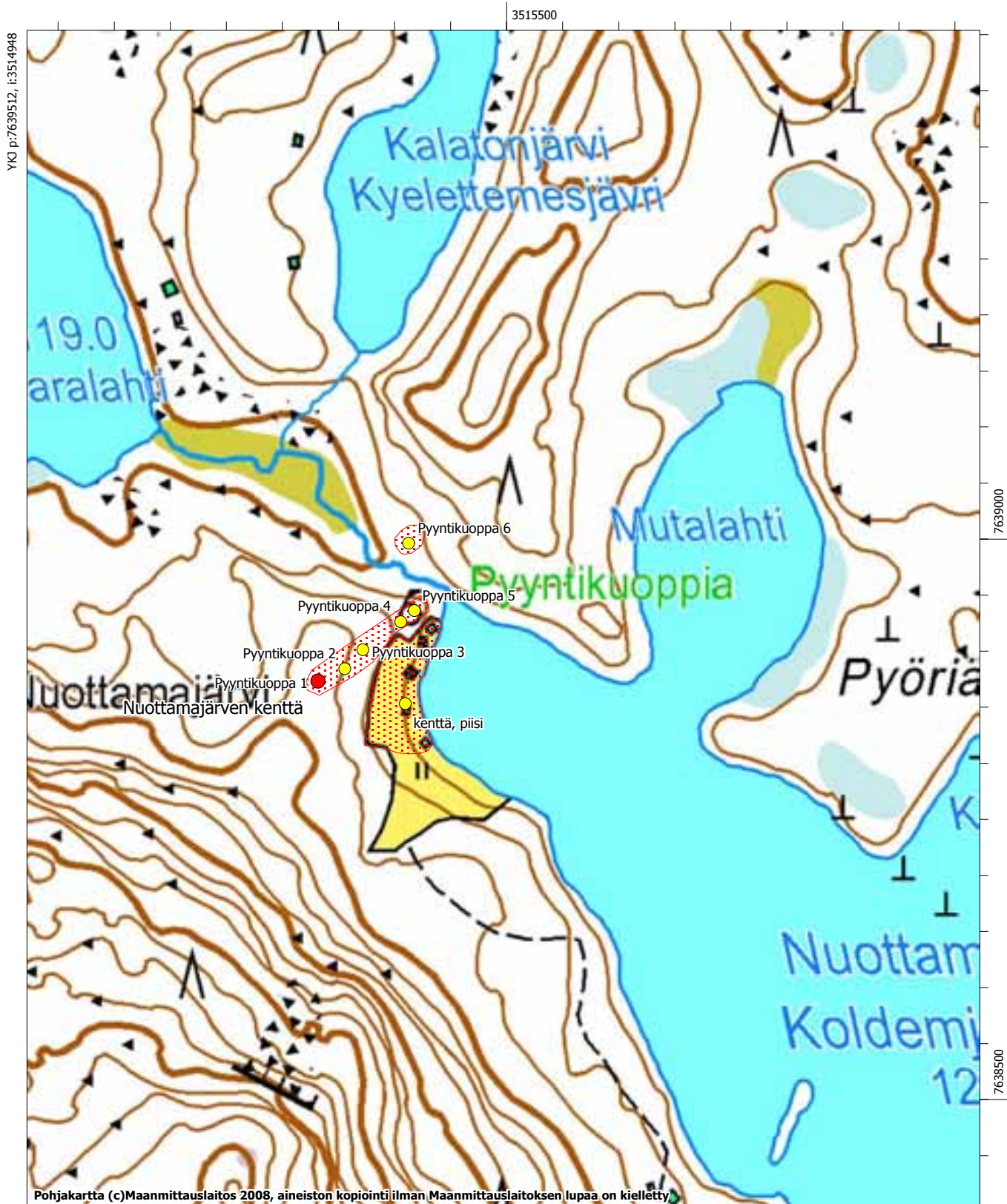
### *Pyyntikuopat*

- Pyyntikuopan 1 (GPS 172) koko on 4 m x 3 m ja syvyys 1 m.
- Pyyntikuopan 2 (GPS 173) koko on 4 m x 3,5 m ja syvyys 0,5 m.
- Pyyntikuopan 3 (GPS 174) koko on 2,5 m x 2 m ja syvyys 0,5 m.
- Pyyntikuopan 4 (GPS 175) koko on 3,5 m x 3 m ja syvyys 0,5 m.
- Pyyntikuopan 5 (GPS 176) koko on 4,5 m x 3,5 m ja syvyys 0,5 m.
- Pyyntikuoppa 6 (GPS 177) sijaitsee laskuojen itäpuolella. Sen koko on 4,4 m x 2,6 m ja syvyys 1,6 m.

# INARI 613 Nuottamajärven kenttä 148 010 613

Inarijärven yleiskaava-alueen ja Inarin kirkonkylän asemakaava-alueen arkeologinen inventointi. Eija Ojanlatva 2008. Museovirasto ja Metsähallitus.

-  muinaisjäännöksen arvioitu laajuus
-  kiinteä muinaisjäännös, koordinaattipiste (Museoviraston ylläpitämä muinaisjäännösrekisteri)
-  kiinteään muinaisjäännökseen kuuluva erilliskohde



MK 1:5000

YKJ p:7638462, i:3515798

# Inari 615 Tsuskavääri

## Muinaisjäännösrekisteritunnus 148010615

**Muinaisjäännöstyyppi:** asuinpaikat

**Alatyyppi:** ei määritelty

**Laji:** kiinteä muinaisjäännös

**Ajoitus:** uusi aika

**Lukumäärä:** 1

**Rauhoitusluokkaehdotus:** 2

**Tilatiedot:** 148-893-0013-0001

**Peruskartta:** 384104 Kankivuono

**Koordinaatit:** p = 7640615, i = 3513188, z ala = 145, z ylä = 150

**Koordinaattiselite:** GPS-koordinaatti mahdollisesta piisikiveyksestä

**Aiemmat tutkimukset:** Aki Arponen 1989, tarkastus

**Aiemmat löydöt:** KM 25459:1-2 palamatonta luuta ja simpukankuoren kappale

### Inventointi 2008

**Löydöt:** -

**Kartat:** Peruskarttaote 1:10000

**Negatiivit:** -

**Digitaaliset valokuvat:** MH126

### Kohdekuvaus

Tsuskavääriin (Cuskävääri) mahdollinen asuinkenttä sijaitsee Inarin kirkosta noin 13 km itäkaakkoon, Tsuskavääriin länsi- ja lounaispuolella kulkevan metsäautotieuran kohdalla, noin 500 m Karamajärven luoteispuolella, 2,6 km Talvitupajärven ja Kankiniemen tienhaarasta koilliseen. Tieura on vedetty heinittyneen, pienen kentän poikki. Alueella kasvaa mäntyä, katajaa ja koivua. Maaperä on kivistä moreenia.




### Tutkimukset

Kohteen on tarkastanut vuonna 1989 Arponen. Hän määrittäi kohteen osin tuhoutuneeksi kentäksi, jossa erottui mahdollisesti tuvan piisin kiveys. Tien pohjoispuolella sijaitti mahdollisesti myös rakennuksensija ja epämääräisiä kuopanteita.

Vuoden 2008 inventoinnissa tien eteläreunassa erottui noin 2 m x 2,5 m kokoinen epämääräinen kivikasa, jota on ilmeisesti aiemmissa tarkastuksissa epäilty piisikiveykseksi. Myös tien pohjoispuolella sijaitsee epämääräinen kivikasa. Molempiin kiveyksiin tehtiin koepistot, jotka olivat löydöttömät. Kiveykset voivat myös olla peräisin tielinjan aurauksesta. Muutkin heinittyneeseen kenttään sekä tien pohjoispuolella sijaitseviin kuopanteisiin ja tasanteisiin tehdyt koepistot olivat löydöttömiä. Paikka saattaa liittyä myös alueella tehtyihin savotoihin, koska Karamajärven ja Korppijärven välinen ympäristö on täynnä eri-ikäisiä, osin maatuneita losokasoja, sirkkeleiden ja sahojen osia, yms. Kohteen luonteen tarkempi määrittäminen vaatisi koekaivauksia.

# INARI 615 Tsuskavääri 148 010 615

Inarijärven yleiskaava-alueen ja Inarin kirkonkylän asemakaava-alueen arkeologinen inventointi. Eija Ojanlatva 2008. Museovirasto ja Metsähallitus.

-  muinaisjäännöksen arvioitu laajuus
-  kiinteä muinaisjäännös, koordinaattipiste (Museoviraston ylläpitämä muinaisjäännösrekisteri)
-  kiinteään muinaisjäännökseen kuuluva erilliskohde



MK 1:10000

YKJ p:7639624, i:3513913



# Inari 617 Alakoski kaakko

## Muinaisjäännösrekisteritunnus 148010617

**Muinaisjäännöstyyppi:** asuinpaikat

**Alatyyppi:** ei määritelty

**Laji:** kiinteä muinaisjäännös

**Ajoitus:** ajoittamaton

**Lukumäärä:** 1

**Rauhoitusluokkaehdotus:** 2

**Tilätiedot:** 148-402-0096-0000

**Peruskartta:** 384101 Inari

**Koordinaatit:** p = 7647310, i = 3500590, z ala = 120, z ylä = 125

**Koordinaattiselite:** arvioitu löytöpiste

**Aiemmat tutkimukset:** Aki Arponen 1989, tarkastus; Hannu Kotivuori 2002, tarkastus

**Aiemmat löydöt:** KM 25640:1-3 kvartsi-iskoksia, -ydin ja kvartsiitti-iskoksia

### Inventointi 2008

**Löydöt:** -

**Kartat:** Peruskarttaote 1:10000

**Negatiivit:** F145349

**Digitaaliset valokuvat:** DG193

### Kohdekuvaus

Alakoski (Vyelemuškuoškâ) on Juutuanjoen viimeinen koski Inarin kirkonkylän pohjoispuolella ennen kuin se yhtyy Inarijärveen. Kivikautiseen asuinpaikkaan viittaavia löytöjä on havaittu Inarin kirkosta noin 900 m länsiluoteeseen, Juutuanjoen kaakkoisrannalla, Alakosken alapuolella, noin 150 m Juutuanjoen sillasta ylävirtaan. Alueen maaperä on moreenia ja kasvillisuus kuivaa kangasmetsää.

### Tutkimukset





Arponen havaitsi Juutuanjoen rannassa vuonna 1989 kvartsi- ja kvartsiitti-iskoksia metrin korkuisella rantaterassilla, terveystalon ja kunnan vuokratalon välissä sijaitsevassa entisessä venevalkamassa.

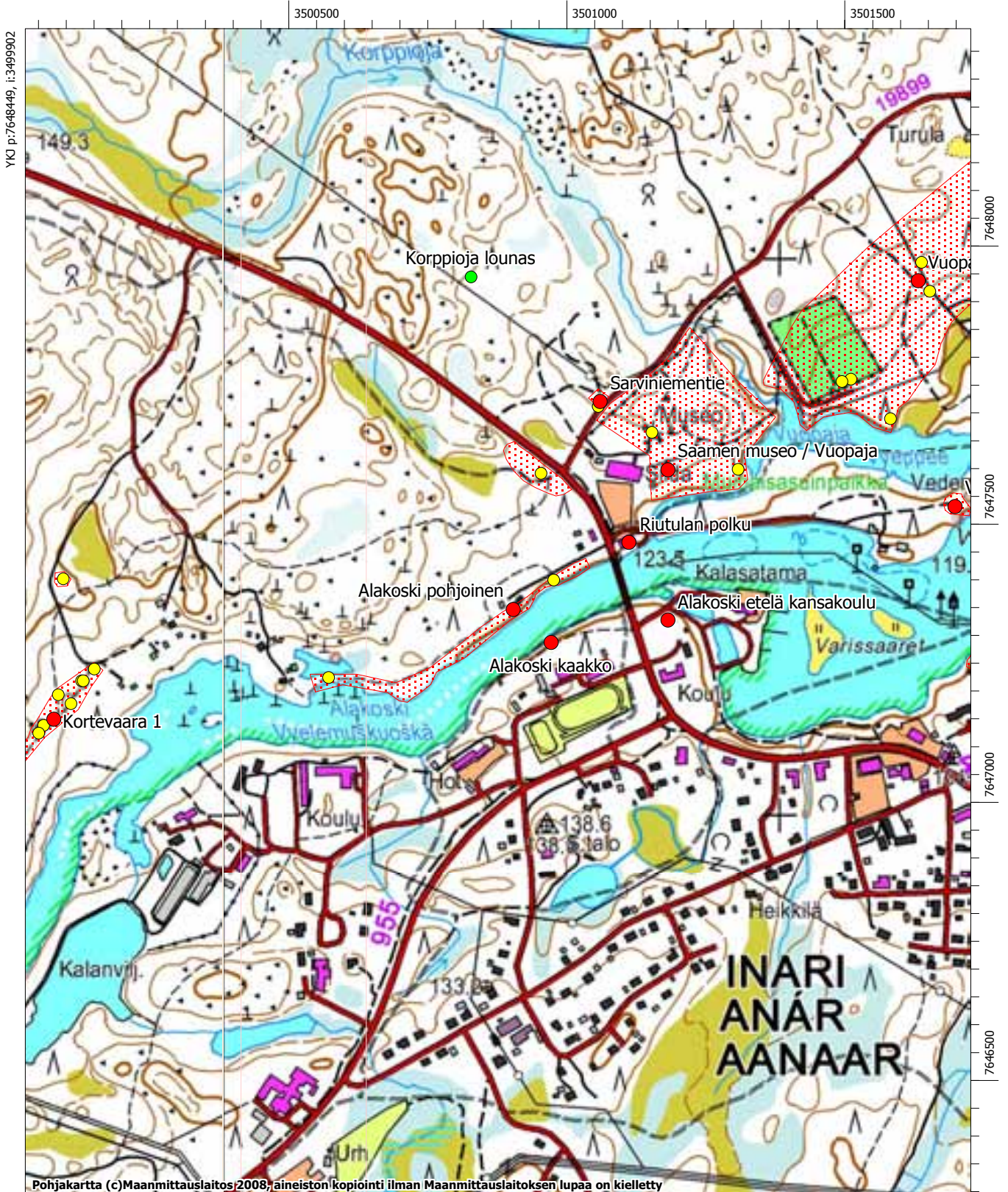
Vuoden 2008 inventoinnin aikana todettiin, että terassin rannalla kulkevan Oi Juutua-retkeilypolun pintaan on tuotu soraa muualta eikä entisen venevalkaman kohdalta löytynyt enää mitään muinaisjäännökseen viittaavaa. Rantaterassille tehdyt koepistot olivat löydöttömiä. Sen sijaan terassilta havaittiin muutamia hirsikämppien pohjia, jotka saattavat liittyä alueen metsätöihin ja savotoihin. On todennäköistä, että rantatörmän asuinpaikka on sortunut suurelta osin Juutuanjokeen.

Muinaisjäännöksen kohdalle asemakaavassa merkityn Y- ja jk-varauksen vuoksi muinaisjäännöksen laajuus on selvitettävä tarkemman kaavasuunnittelun yhteydessä.

# INARI 617 Alakoski kaakko 148 010 617

Inarijärven yleiskaava-alueen ja Inarin kirkonkylän asemakaava-alueen arkeologinen inventointi.  
Eija Ojanlatva 2008. Museovirasto ja Metsähallitus.

-  muinaisjäännöksen arvioitu laajuus
-  kiinteä muinaisjäännös, koordinaattipiste (Museoviraston ylläpitämä muinaisjäännösrekisteri)
-  kiinteään muinaisjäännökseen kuuluva erilliskohde
-  mahdollinen muinaisjäännös



MK 1:10000

YKJ p:7646350, i:3501602

# Inari 618 Nikulanperä

## Muinaisjäännösrekisteritunnus 100002828

**Muinaisjäännöstyyppi:** asuinpaikat

**Alatyyppi:** ei määritelty

**Laji:** kiinteä muinaisjäännös

**Ajoitus:** esihistoriallinen

**Lukumäärä:** 1

**Rauhoitusluokkaehdotus:** 3

**Tilätiedot:** 148-402-0066-0010

**Peruskartta:** 384101 Inari

**Koordinaatit:** p = 7646020, i = 3505040, z ala = 125, z ylä = 130

**Koordinaattiselite:** kvartsi-iskosten löytöpaikka

**Aiemmat tutkimukset:** Aki Arponen 1989, tarkastus

**Aiemmat löydöt:** KM 2546§:1-2 kvartsi-iskoksia

### Inventointi 2008

**Löydöt:** -

**Kartat:** Peruskarttaote 1:5000

**Negatiivit:** F145372

**Digitaaliset valokuvat:** -

### Kohdekuvaus

Nikulanperä sijaitsee Inarin kirkosta 3,7 km itäkaakkoon, Inarijärven Juutuanvuonon etelärannalla, Lapinojansuun itäpuolella. Nikulanperäntien ja vanhan pellon reunasta on löytynyt kvartsi-iskoksia. Alueen maaperä on savista hiekkamaata. Paikalla kasvaa heinää.

### Tutkimukset


Arponen havaitsi vuoden 1989 tarkastuksessa Kotiranta-nimisen tilan eteläpuolisen rantatörmän päältä, heinäpellon reunasta kahteen osaan hajonneen kvartsi-iskoksen sekä tästä noin 5 m itään toisen kvartsin. Hän epäili, ovatko löydöt peräisin Nukkumajoen hiekkakuopalta, sillä tiehen ajettu maa-aines oli sieltä peräisin.

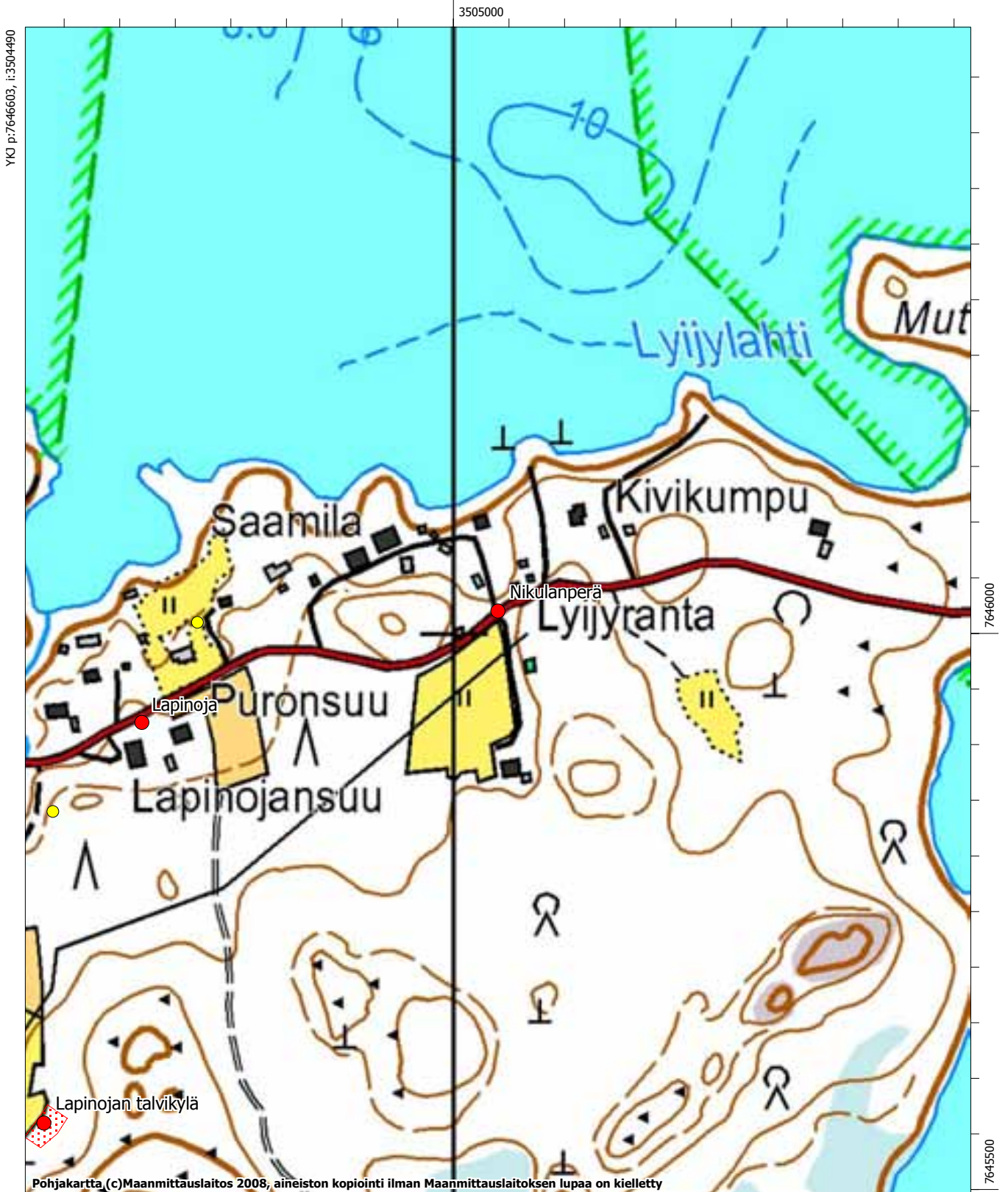
Vuoden 2008 inventoinnin yhteydessä haastateltiin Kotirannan isäntä Erkki Nikulaa. Heinäpellolla on ilmeisesti sijainnut kivikautinen asuinpaikka, sillä sotien jälkeen peltoa käännettäessä löytyi törmältä useita tulisijoja ja hiiltä. Paikka on ilmeisesti täysin tuhoutunut, sillä viime vuosina peltoa käännettäessä ei ole löytynyt mitään merkkejä esihistoriallisesta asutuksesta. Uuden Nikulanperäntien rakentaminen 1990-luvulla on varmasti tuhonnut loputkin muinaisjäännöksestä.

# INARI 618 Nikulanperä 100 000 2828

Inarijärven yleiskaava-alueen ja Inarin kirkonkylän asemakaava-alueen arkeologinen inventointi. Eija Ojanlatva 2008. Museovirasto ja Metsähallitus.

 muinaisjäännöksen arvioitu laajuus

 kiinteä muinaisjäännös, koordinaattipiste (Museoviraston ylläpitämä muinaisjäännösrekisteri)



MK 1:5000

YKJ p:7645554, i:3505340

# Inari 732 Uruniemi

## Muinaisjäännösrekisteritunnus 1000011950

**Muinaisjäännöstyyppi:** työ- ja valmistuspaikat

**Alatyyppi:** tulisijat

**Laji:** kiinteä muinaisjäännös

**Ajoitus:** ajoittamaton

**Lukumäärä:** 1

**Rauhoitusluokkaehdotus:** 3

**Tilatiedot:** 148-402-0020-0027

**Peruskartta:** 384101 Inari

**Koordinaatit:** p = 7646670, i = 3503149, z ala = 121, z ylä = -

**Koordinaattiselite:** arvioitu lieden sijainti

**Aiemmat tutkimukset:** Jarmo Kankaanpää 1988, inventointi

**Aiemmat löydöt:** -

### Inventointi 2008

**Löydöt:** -

**Kartat:** Peruskarttaote 1:10000

**Negatiivit:** F145343

**Digitaaliset valokuvat:** DG199

### Kohdekuvaus

Uruniemi sijaitsee Inarin kirkosta 2 km itäkaakkoon, Inarijärven Juutuanvuonon etelärannalla, Honkalahden itäpuolella. Uruniemessä on toiminut vuosikymmeniä leirintäalue lomamökkeineen, joten se maaperää on muokattu ja täytetty.





### Tutkimukset

Vuoden 1988 inventoinnissa Uruniemen talon itäpuolelta, rantasaunan takaa löytyi kivetty liesi, jonka päällä kasvoi koivu. Kankaanpää oletti, että liesi ei ole kivikautinen, koska se sijaitsi lähellä maanpintaa eikä sen ympäriltä todettu lainkaan asuinpaikkalöytöjä.

Vuoden 2008 inventoinnissa todettiin, että Kankaanpään karttaan merkitsemän löytöpaikan eli rantasaunan tilalle oli rakennettu kaksi mökkiä ja paikalle oli tuotu lisää täytemaata. Näin ollen voidaan todeta, että Uruniemen alueella olevat mahdolliset muinaisjäännökset ovat tuhoutuneet.

# INARI 732 Uruniemi 100 001 1950

Inarijärven yleiskaava-alueen ja Inarin kirkonkylän asemakaava-alueen arkeologinen inventointi. Eija Ojanlatva 2008. Museovirasto ja Metsähallitus.

-  muinaisjäännöksen arvioitu laajuus
-  kiinteä muinaisjäännös, koordinaattipiste (Museoviraston ylläpitämä muinaisjäännösrekisteri)
-  kiinteään muinaisjäännökseen kuuluva erilliskohde
-  luonnonmuodostuma



MK 1:10000

YKJ p:7645774, i:3504130

# Inari 735 Apajalahdensuu

## Muinaisjäänösrekisteritunnus 148010735

**Muinaisjäänöstyyppi:** asuinpaikat

**Alatyyppi:** kodanpohjat

**Laji:** kiinteä muinaisjäänös

**Ajoitus:** historiallinen

**Lukumäärä:** 1

**Rauhoitusluokkaehdotus:** 2

**Tilatiedot:** 148-893-0013-0001

**Peruskartta:** 384104 Kankivuono

**Koordinaatit:** p = 7641052, i = 3516332, z ala = 120, z ylä = 125

**Koordinaattiselite:** GPS-koordinaatti kodanpohjasta

**Aiemmat tutkimukset:** Aki Arponen 1991, tarkastus

**Aiemmat löydöt:** -

### Inventointi 2008

**Löydöt:** -

**Kartat:** Peruskarttaote 1:10000

**Negatiivit:** -

**Digitaaliset valokuvat:** MH53-56

### Kohdekuvaus

Kohde sijaitsee Inarin kirkosta 15,8 km itäkaakkoon, Inarijärven Paavisvuonon etelärannalla, Paavisvuononperän ja Apajalahden välisen niemen kärjessä. Ranta on kivinen, mutta mättäitä ja koivua kasvavan niemen maaperä on muutoin hiekkaa.




### Tutkimukset

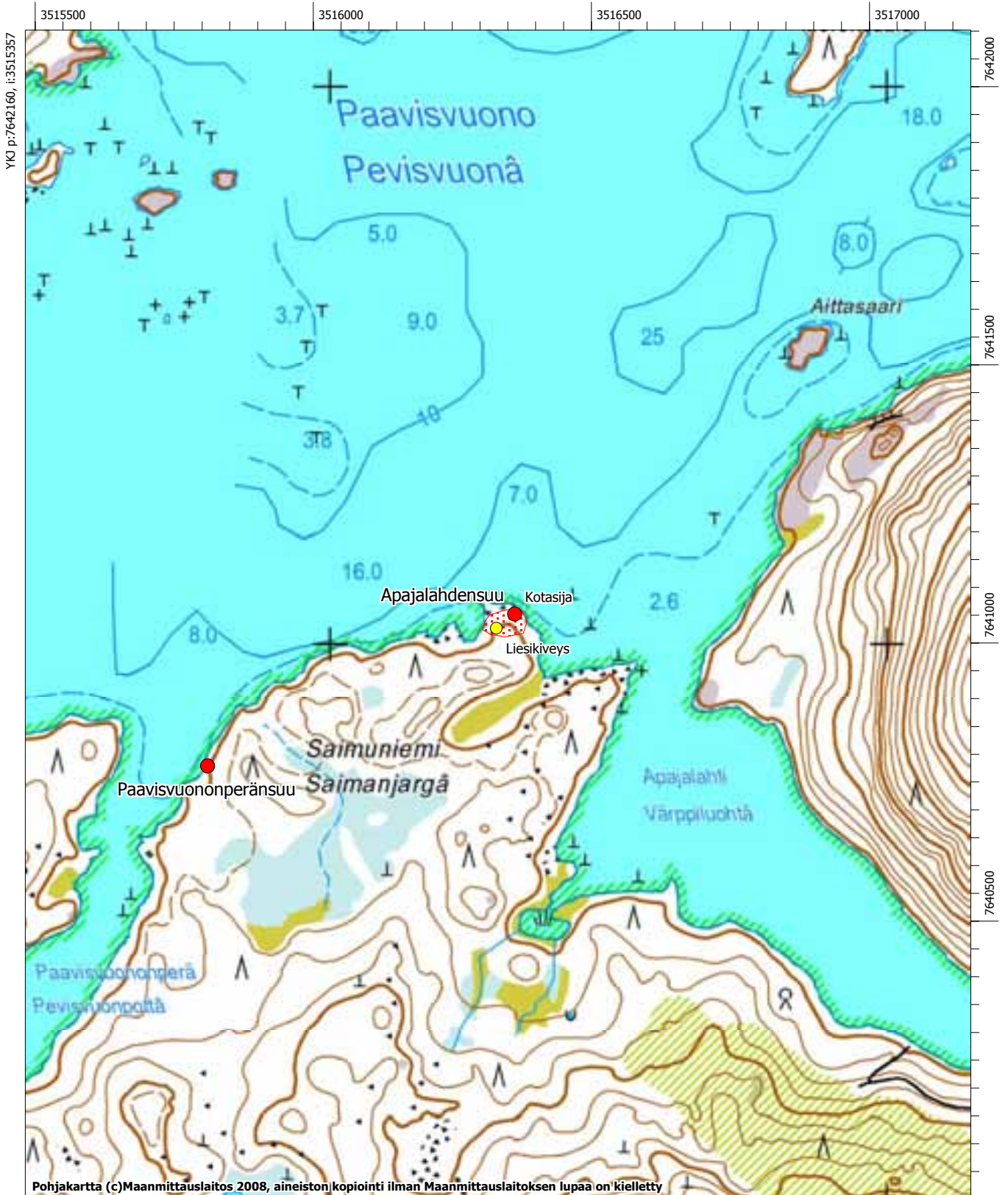
Vuoden 1991 inventoinnissa niemeltä havaittiin noin 10 m etäisyydellä rannasta noin 3,5 m laaja kodansija. Sen keskellä oli kookkaista kivistä tehty umpinainen liesikiveys.

Vuoden 2008 inventoinnissa niemellä havaittiin tasaisen, halkaisijaltaan noin 2 m kokoisen alueen keskellä 1 m x 0,8 m kokoinen liesikiveys (GPS 179). Kiveyksen korkeus on 0,2 m. Tämä on ilmeisesti sama kuin Arposen havaitsema kodansija ja liesikiveys. Tästä noin 40 m lounaaseen löytyi myös toinen liesikiveys (GPS 180). Se on tehty kahden ison maakiven viereen, ja sen halkaisija on noin 1,2 m. Kolmen kiven kärjet näkyivät kunnan alta maan pinnalle.

# INARI 735 Apajalahdensuu 148 010 735

Inarijärven yleiskaava-alueen ja Inarin kirkonkylän asemakaava-alueen arkeologinen inventointi.  
Eija Ojanlatva 2008. Museovirasto ja Metsähallitus.

-  muinaisjäännöksen arvioitu laajuus
-  kiinteä muinaisjäännös, koordinaattipiste (Museoviraston ylläpitämä muinaisjäännösrekisteri)
-  kiinteään muinaisjäännökseen kuuluva erilliskohde



MK 1:10000

YKJ p:7640061, i:3517057



## **Inari 736 Paavisvuononperänsuu**

### **Muinaisjäännösrekisteritunnus 148010736**

**Muinaisjäännöstyyppi:** asuinpaikat

**Alatyyppi:** ei määritelty

**Laji:** kiinteä muinaisjäännös

**Ajoitus:** moniperiodinen

**Lukumäärä:** 1

**Rauhoitusluokkaehdotus:** 2

**Tilatiedot:** 148-893-0013-0001

**Peruskartta:** 384104 Kankivuono

**Koordinaatit:** p = 7640779, i = 3515780, z ala = 118, z ylä = 120

**Koordinaattiselite:** GPS-koordinaatti

**Aiemmat tutkimukset:** Aki Arponen 1991, tarkastus

**Aiemmat löydöt:** KM 26708:1-3 tuluspiitä, kvartsi-iskoksia, palamatonta luuta

### **Inventointi 2008**

**Löydöt:** KM 37690:1-2 kvartsi-iskos, palanutta luuta

**Kartat:** Peruskarttaote 1:10000

**Negatiivit:** -

**Digitaaliset valokuvat:** MH57-58

### **Kohdekuvaus**

Kohde sijaitsee Inarin kirkosta 15,5 km itäkaakkoon, Inarijärven Paavisvuononperän (Pevisvuonpottâ) suun itäpuolella, Saimuniemen länsirannalla, 190 m vuonoperän itärannan huvilasta koilliseen, kivikkoisen poukaman rannassa. Tasainen rantaterassi on osin soistunut. Alueella kasvaa pääasiassa mäntyä.




### **Tutkimukset**

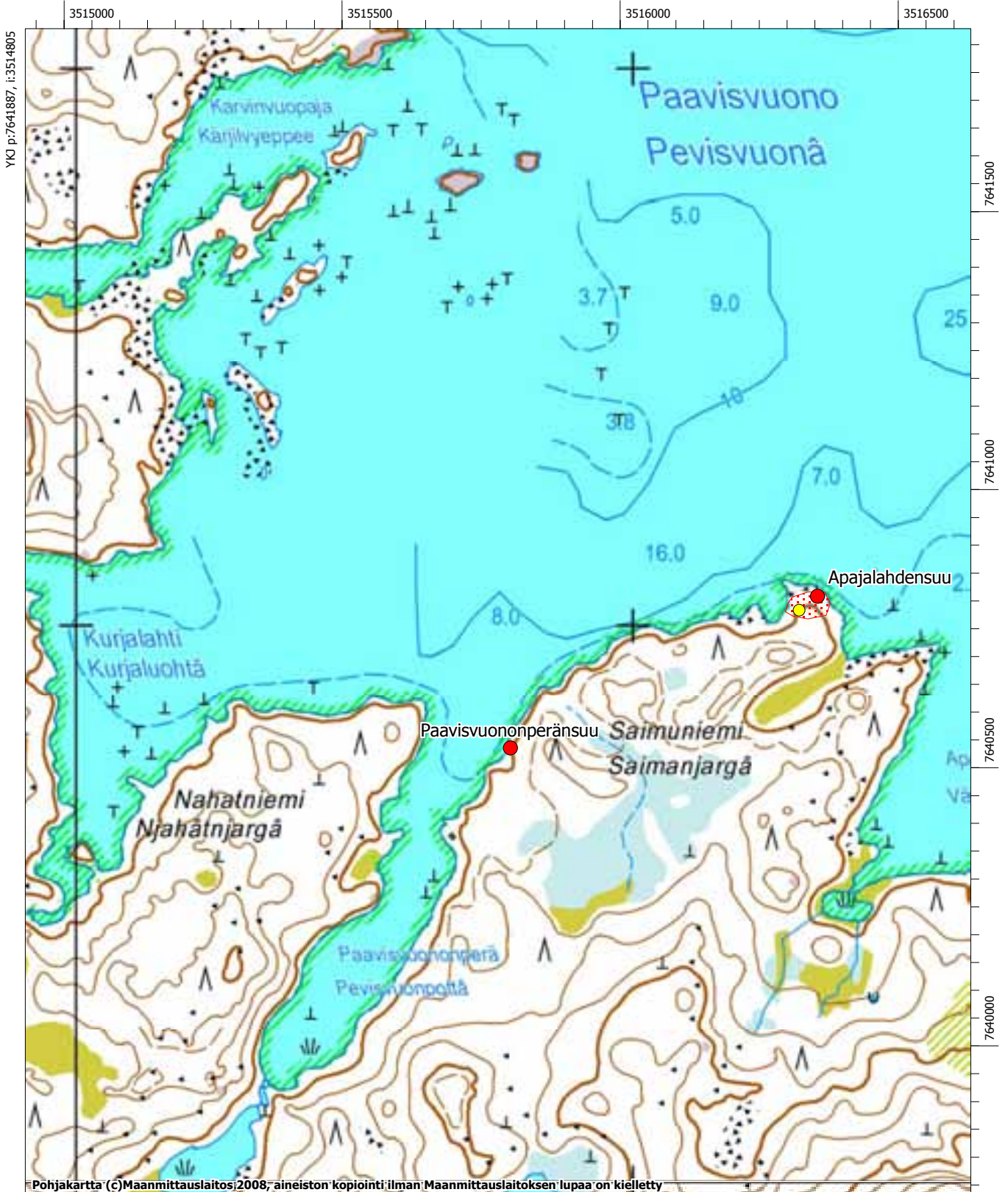
Vuoden 1991 tarkastuksessa paikalta löytyi kaatuneen puun juurakosta tuluspiitä, kvartsi-iskoksia ja rannasta palamatonta luuta.

Vuoden 2008 inventoinnissa noin 5 m rannasta, ilmeisesti saman kaatuneen puun juurien lomasta löytyi palaneita kiviä, hiiltä, punaiseksi palanutta hiekkaa ja palanutta luumurskaa. Lisäksi noin 6 m puunkaadosta länteen löytyi vedestä kvartsi-iskos. Paikalla on ilmeisesti sijainnut esihistoriallisen ja/tai historiallisen ajan pienimuotoinen asuinpaikka, sillä kohdetta rajaa itä- ja eteläpuolella kivikko.

# INARI 736 Paavisvuononperänsuu 148 010 736

Inarijärven yleiskaava-alueen ja Inarin kirkonkylän asemakaava-alueen arkeologinen inventointi. Eija Ojanlatva 2008. Museovirasto ja Metsähallitus.

-  muinaisjäännöksen arvioitu laajuus
-  kiinteä muinaisjäännös, koordinaattipiste (Museoviraston ylläpitämä muinaisjäännösrekisteri)
-  kiinteään muinaisjäännökseen kuuluva erilliskohde



MK 1:10000

YKJ p:7639788, i:3516505

## **Inari 903 Sarviniemi 2**

### **Muinaisjäänösrekisteritunnus 1000008707**

**Muinaisjäänöstyyppi:** löytöpaikat

**Alatyyppi:** irtolöytöpaikat

**Laji:** irtolöytö

**Ajoitus:** kivikautinen

**Lukumäärä:** 1

**Rauhoitusluokkaehdotus:** ei määritelty

**Tilatiedot:** 148-402-0033-0003

**Peruskartta:** 384101 Inari

**Koordinaatit:** p = 7648351, i = 3505311, z ala = 120, z ylä = 122,5

**Koordinaattiselite:** GPS-koordinaatti löytöpaikan kohdalta

**Aiemmat tutkimukset:** -

**Aiemmat löydöt:** KM 31390 liusketalta

### **Inventointi 2008**

**Löydöt:** -

**Kartat:** Peruskarttaote 1:10000

**Negatiivit:** F145351

**Digitaaliset valokuvat:** DG191

### **Kohdekuvaus**





Sarviniemi (Čuárvinjargâ) sijaitsee Inarin kirkosta 4 km koilliseen, Juutuanvuonon pohjoisrannalla, Kalkuvaaran eteläpuolella ja Pielpavuonon länsipuolella. Sarviniemen kaakkoon pistävältä niemekkeeltä on löytynyt liusketalta rantamökin perustuksia kaivettaessa.

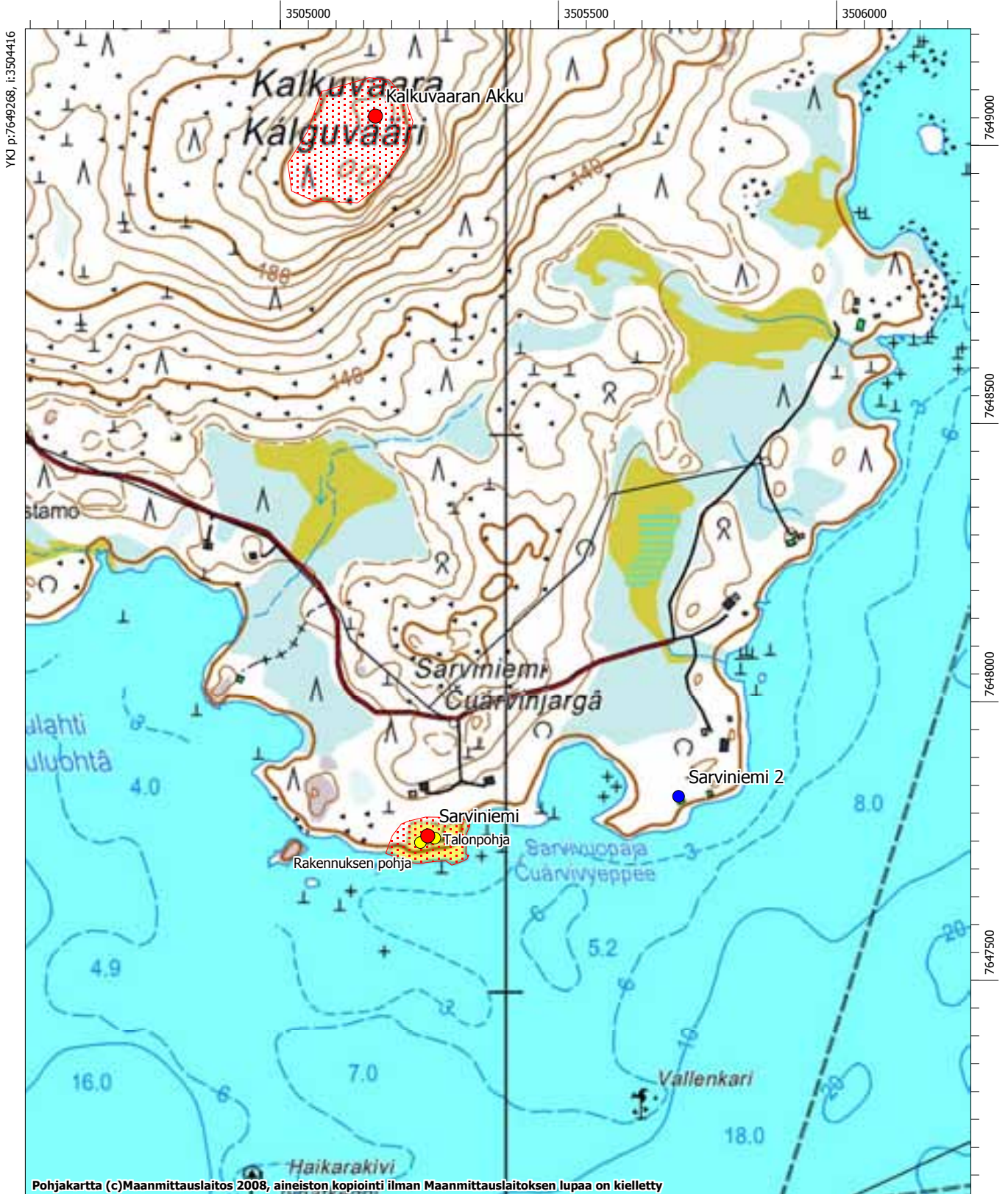
### **Tutkimukset**

Sarviniemen emäntä Helena Helasvirta löysi liusketalan 1990-luvulla rantamökkinsä perustuksia kaivessa. Löytöpaikka sijaitsee aivan mökin koillisnurkan läheisyydessä, mantereen puolella. Paikka tarkastettiin Helasvirran avustuksella vuoden 2008 inventoinnissa, mutta mökin ympäristöstä ei havaittu mitään kiinteään muinaisjäänökseen viittaavaa. Tietysti on mahdollista, että pienialaisen asuinpaikat jäännökset ovat sijainneet juuri mökin kohdalla ja tuhoutuneet mökkiä rakennettaessa.

# INARI 903 Sarviniemi 2 100 000 8707

Inarijärven yleiskaava-alueen ja Inarin kirkonkylän asemakaava-alueen arkeologinen inventointi. Eija Ojanlatva 2008. Museovirasto ja Metsähallitus.

-  muinaisjäännöksen arvioitu laajuus
-  kiinteä muinaisjäännös, koordinaattipiste (Museoviraston ylläpitämä muinaisjäännösrekisteri)
-  kiinteään muinaisjäännökseen kuuluva erilliskohde
-  löytöpaikka



MK 1:10000

YKJ p:7647169, i:3506116

# Inari 908 Päälyskivi

## Muinaisjäänösrekisteritunnus 1000008781

**Muinaisjäänöstyyppi:** kultti- ja tarinapaikat  
**Alatyyppi:** tarinapaikat  
**Laji:** kiinteä muinaisjäänös  
**Ajoitus:** ajoittamaton  
**Lukumäärä:** 1  
**Rauhoitusluokkaehdotus:** 1  
**Tilätiedot:** 148-876-0001-0000  
**Peruskartta:** 383209 Nanguvuono  
**Koordinaatit:** p = 7631509, i = 3523259, z ala = 115, z ylä = 125  
**Koordinaattiselite:** GPS-koordinaatti rannasta kiven vierestä  
**Aiemmat tutkimukset:** -  
**Aiemmat löydöt:** -

### Inventointi 2008

**Löydöt:** -  
**Kartat:** Peruskarttaote 1:10000  
**Negatiivit:** F145335:1-3  
**Digitaaliset valokuvat:** DG205:1-3

### Kohdekuvaus

Päälyskivi (Pajalâskedgi) sijaitsee Inarin kirkosta 27 km kaakkoon, Inarijärven Koskivuonon itärannalla, Konesniemen pohjoiskärjen länsilaidan edustalla. Kivi sijaitsee kivikkoisen, jyrkähkön rannan edustalla rantavedessä, ja kiven luo pääsee ainoastaan veneellä. Ukonjärven Ukko (Inarin 146) ja Akku (Inari 488) näkyvät kiveltä erittäin hyvin Koskivuonon yli.



### Tutkimukset

Päälyskivi inventoitiin ensimmäisen kerran vuonna 2008. Noin 4 m x 3 m kokoisen, rantavedessä olevan kiven päällä on 3 pientä kiveä, joiden päällä sijaitsee noin kuution kokoinen kivi (kuvataulu 32). Kiveä voitiin tarkkailla ainoastaan rannalta käsin, sillä se sijaitsee rantavedessä. Kivi tunnetaan myös Päiviönkivenä, Päiviö Vuolabin tai Päivän-Olavin kivenä. Kohteeseen liittyy perimätietoa ja tarinoita, mutta niiden mukaan kivelle ei kuitenkaan ole uhrattu. Päälyskiven vedenalainen ympäristö olisi kuitenkin tulevaisuudessa hyvä tarkastaa, sillä kristillisen tarinan liittäminen erikoiseen kiveen saattaa viitata siihen, että kohteella olisi ollut vanhojen uhripaikkojen, Ukon ja Akun, läheisyydessä merkitys myös esikristillisellä ajalla.

Tunnetuimpia Päälyskivestä kertovia tarinoita on A.V. Koskimiehen ja T. Itkosen Inarinlappalaista kansantietoutta -teokseen (1917:41-43) tallentama kertomus Maura-saaren kentässä asuneesta Päivän-Olavista, joka oli väkevä seitojen hävittäjä. Koska muut ihmiset palvelivat epäjumalia, kuten Ukkoa ja Akkaa, Päivän-Olavi halusi osoittaa voimansa ja soutu kylän väen kanssa Konesniemen edustalle. Siellä hän nosti Päälyskiven kolmen kiven päälle ja sanoi: *"Tästä te näette minun voimani; tämä kivi, jonka minä olen nostanut tuolle kalliolle, olkoon teille ja jälkeentuleville muistona."* Tämä voimanosoitus symboloi kristinuskon jumalan Päivän-Olaville antamia voimia. Mielenkiintoista on tarinan liittyminen juuri Konesniemen edustalla olevaan Päälyskiveen, sillä siitä on suora näköyhteys sekä Ukonjärven Ukkaan ja Akkuun. Päivän-Olavista on kirjattu myös useita muita tarinoita.

# INARI 908 Päälyskivi 100 000 8781

Inarijärven yleiskaava-alueen ja Inarin kirkonkylän asemakaava-alueen arkeologinen inventointi. Eija Ojanlatva 2008. Museovirasto ja Metsähallitus.

-  muinaisjäännöksen arvioitu laajuus
-  kiinteä muinaisjäännös, koordinaattipiste (Museoviraston ylläpitämä muinaisjäännösrekisteri)



MK 1:10000

YKJ p:7630518, i:3523984

# Inari 923 Sarviniementie

## Muinaisjäännösrekisteritunnus 1000008969

**Muinaisjäännöstyyppi:** asuinpaikat

**Alatyyppi:** ei määritelty

**Laji:** kiinteä muinaisjäännös

**Ajoitus:** kivikautinen

**Lukumäärä:** 1

**Rauhoitusluokkaehdotus:** 2

**Tilätiedot:** 148-402-0025-0022

**Peruskartta:** 384101 INARI

**Koordinaatit:** p = 7647743, i = 3500678, z ala = 130, z ylä = -

**Koordinaattiselite:** GPS-koordinaatti, löytöpaikka 1 puun juuressa

**Aiemmat tutkimukset:** Ari Siiriäinen 1977, tarkastus; Sirkka-Liisa Seppälä 2007, tarkastus

**Aiemmat löydöt:** KM 36933 kvartsi-kaapimia ja -iskos

### Inventointi 2008

**Löydöt:** -

**Kartat:** Peruskarttaote 1:5000

**Negatiivit:** F145379

**Digitaaliset valokuvat:** DG187

### Kohdekuvaus

Kohde sijaitsee Inarin kirkosta 1 km luoteeseen, Juutuanjoen pohjoispuolella, Utsjoentieltä koilliseen johdettavan Sarviniementien varressa, risteyksestä 140 m koilliseen ja Siidasta 130 m pohjoisluoteeseen. Paikka on kivikkoisessa metsämaastossa kulkevan tien pohjoispuolisen levikkeen lounaisreunassa. Alueen hiekkainen pintamaa on laajalti kulunut vuosikautia jatkuneessa käytössä kääntö- ja levähdyspaikkana.





### Tutkimukset

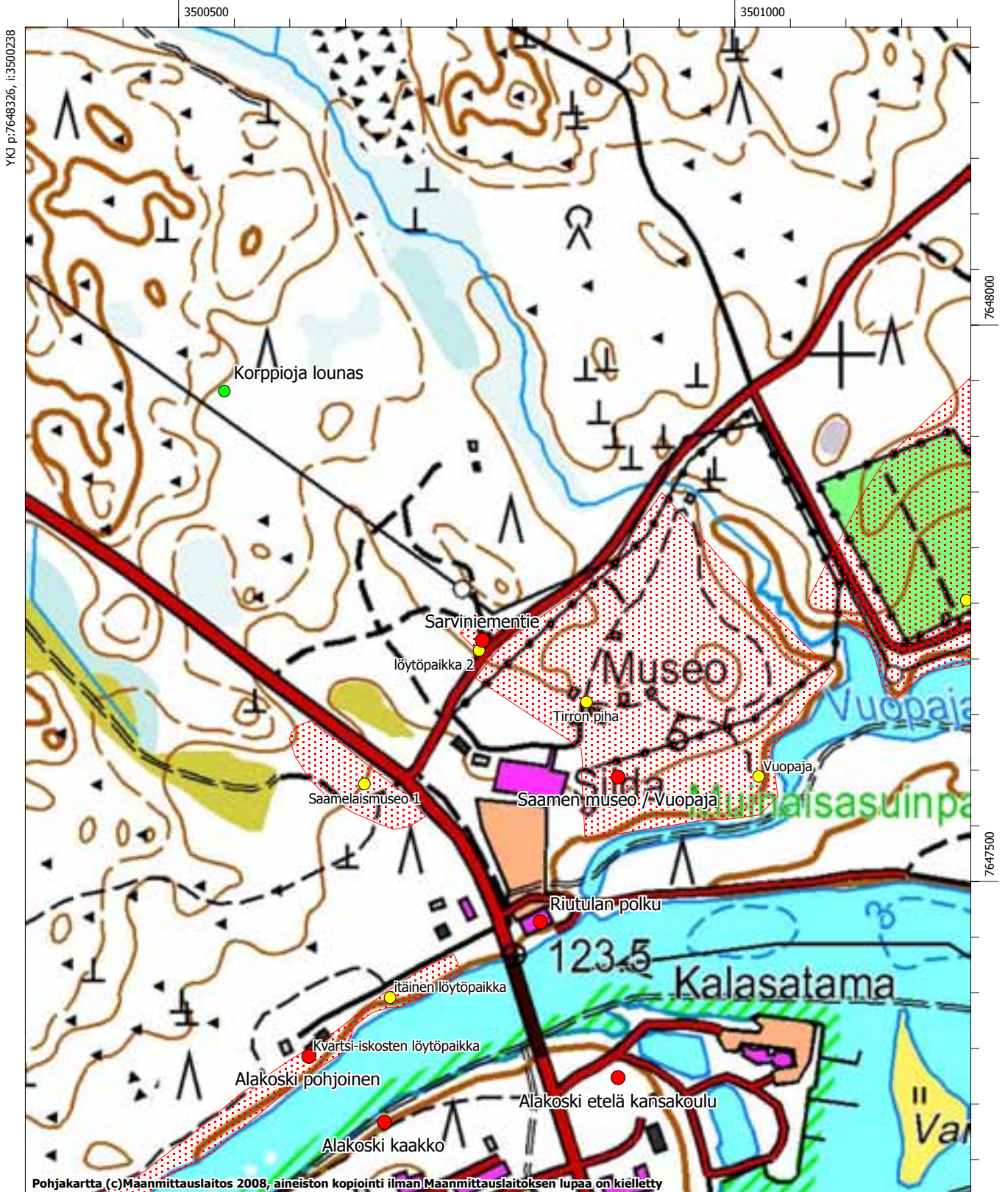
Kohde mainitaan kirjallisuudessa kivikautisena asuinpaikkana jo vuonna 1982, mutta se paikannettiin vasta vuoden 2007 tarkastuksessa pintamaasta poimittujen löytöjen perusteella. Löytöpaikka sijaitsee aivan tien luoteisreunassa sijaitsevan vanhan männyn lounaispuolella, mistä kuluneesta maan pinnasta, karkeasta hiekasta noin 5 x 5 metrin laajuiselta alueelta poimittiin kaksi kvartsikaavinta ja yksi kvartsi-iskos (GPS 181).

Vuoden 2008 inventoinnin aikana löytöpaikan ympäristöön tehtiin sinne tänne useita koepistoja, mutta ne löydöttömiä eikä niiden perusteella voitu kohteen laajuutta tarkemmin määritellä. Löytöpaikka on Saamen museon - Vuopajan asuinpaikkavyöhykkeen korkeimmalla tasolla (130 m mpy), jolla on tutkimuksissa todettu sekä mesoliittisen että varhaismetallikautisen toiminnan merkkejä. Asuinpaikka ei todennäköisesti ole rantasidonnainen, sillä Inarinjärven pinta on ollut jo mesoliittisella ajalla 123–125 m mpy. Lähilöytöjen ja maaston perusteella kyseessä saattaa olla pesäkkeinen kohde, josta osa on tuhoutunut tietä tehtäessä ja muussa alueen käytössä. Kohteen laajuuden määrittely vaatii tarkempia tutkimuksia.

# INARI 923 Sarviniementie 100 000 8969

Inarijärven yleiskaava-alueen ja Inarin kirkonkylän asemakaava-alueen arkeologinen inventointi.  
Eija Ojanlatva 2008. Museovirasto ja Metsähallitus.

-  muinaisjäännöksen arvioitu laajuus
-  kiinteä muinaisjäännös, koordinaattipiste (Museoviraston ylläpitämä muinaisjäännösrekisteri)
-  kiinteään muinaisjäännökseen kuuluva erilliskohde
-  mahdollinen muinaisjäännös



MK 1:5000

YKJ p:7647277, i:3501088



## **Inari 976 Sieidilássá**

### **Muinaisjäänösrekisteritunnus 1000011431**

**Muinaisjäänöstyyppi:** kultti- ja tarinapaikat

**Alatyyppi:** seidat

**Laji:** kiinteä muinaisjäänös

**Ajoitus:** ajoittamaton

**Lukumäärä:** 1

**Rauhoitusluokkaehdotus:** 1

**Tilatiedot:** 148-893-0013-0001

**Peruskartta:** 384112 Kasariselkä

**Koordinaatit:** p = 7663140, i = 3530393, z ala = 120, z ylä = 122,5

**Koordinaattiselite:** GPS-koordinaatti, saaren keskipiste

**Aiemmat tutkimukset:** -

**Aiemmat löydöt:** -

### **Inventointi 2008**

**Löydöt:** -

**Kartat:** Peruskarttaote 1:10000

**Negatiivit:** -

**Digitaaliset valokuvat:** MH78-81

### **Kohdekuvaus**


Sieidilássá (suom. Seitasaari) sijaitsee Inarin kirkosta 33,2 km koilliseen, keskellä Inarijärven Kasariselkää, noin 3,9 km Naarassaaresta kaakkoon ja 5,8 km Koutunkisaaresta länteen. Lähimmille pienille luodoille on saarelta matkaa noin 2 km. Saarta hallitsee sen etelälaidalle pystytetty merimerkki X. Pienellä luodolla kasvaa paksultti turvetta, minkä alla on kalliota. Saarella kasvaa katajaa, koivua, pihlajaa, hillaa ja varpukasveja.


### **Tutkimukset**

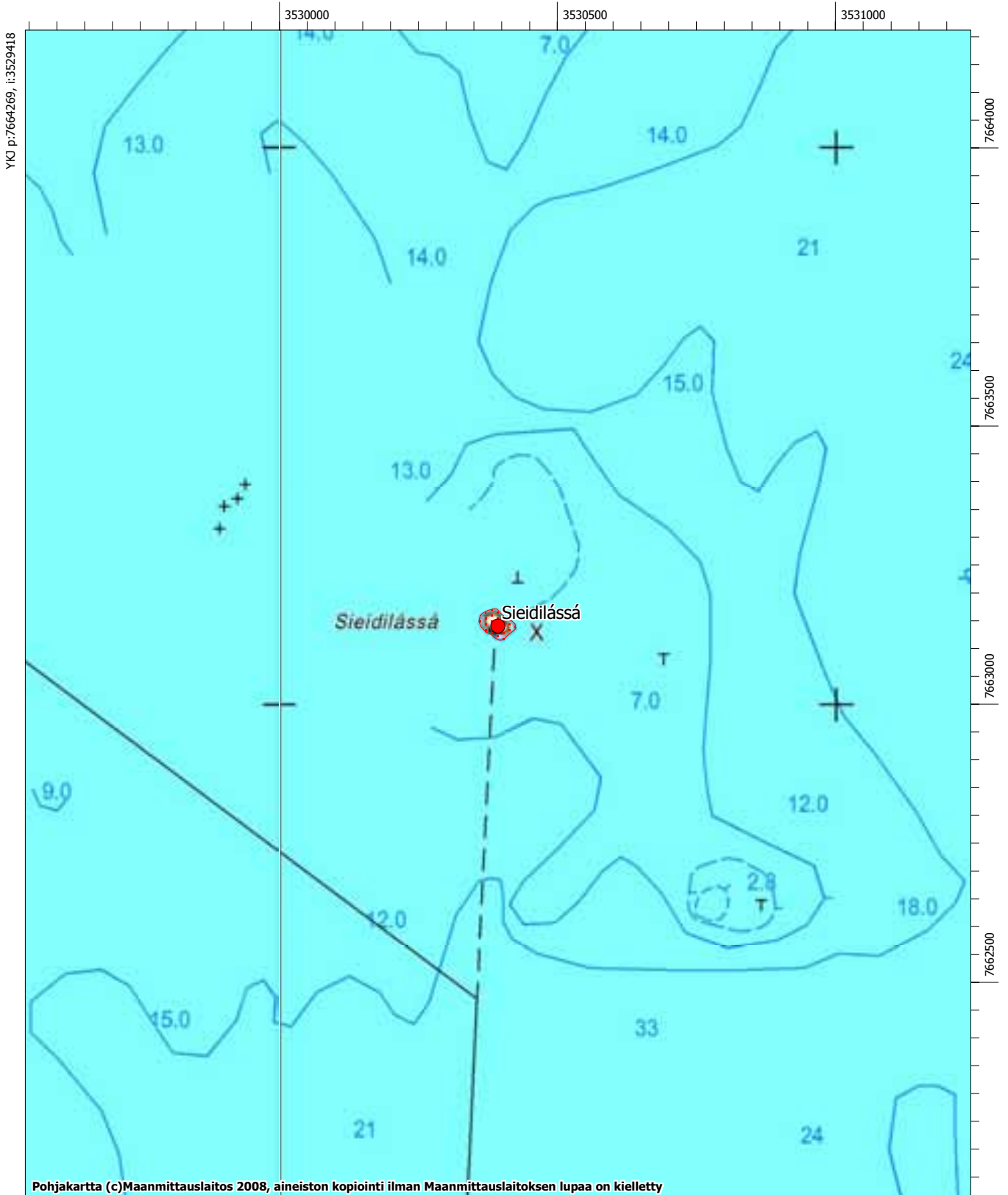
Vuoden 2008 inventoinnissa havaittiin, että saari on järvestä esiin pistävän laajan silokallion nokka, sillä kallio jatkuu saaren länsi- ja eteläpuolella veden alla muodostaen siihen matalikon (kuvataulu 33). Pienelle luodolle tehtiin muutamia koepistoja, joissa todettiin, että 50 cm paksun turpeen alla onkin paljas kallio. Luodon länsilounaislaidalla on rannassa päällyskivi, mutta sen ympäristö oli löydötön. Saarelta ei havaittu mitään jälkiä uhrauksista tai mahdollisista seidoista, mutta sen nimi antaa olettaa, että saarella tai sen lähiympäristössä on sijainnut seita.

# INARI 976 Sieidilässä 100 001 1431

Inarijärven yleiskaava-alueen ja Inarin kirkonkylän asemakaava-alueen arkeologinen inventointi. Eija Ojanlatva 2008. Museovirasto ja Metsähallitus.

 muinaisjäännöksen arvioitu laajuus

 kiinteä muinaisjäännös, koordinaattipiste (Museoviraston ylläpitämä muinaisjäännösrekisteri)



MK 1:10000

YKJ p:7662170, i:3531118

## **Inari 983 Kankiniemi**

### **Muinaisjäännösrekisteritunnus 1000011444**

**Muinaisjäännöstyyppi:** asuinpaikat

**Alatyyppi:** lapinkentät

**Laji:** kiinteä muinaisjäännös

**Ajoitus:** historiallinen

**Lukumäärä:** 1

**Rauhoitusluokkaehdotus:** 2

**Tilatiedot:** 148-402-0002-0023

**Peruskartta:** 384104 Kankivuono

**Koordinaatit:** p = 7644134, i = 3514450 z ala = 120, z ylä = 125

**Koordinaattiselite:** GPS-koordinaatti, päärakennus

**Aiemmat tutkimukset:** -

**Aiemmat löydöt:** -

### **Inventointi 2008**

**Löydöt:** -

**Kartat:** Peruskarttaote 1:10000

**Negatiivit:** -

**Digitaaliset valokuvat:** MH127-129

### **Kohdekuvaus**

Kankiniemen nykyisinkin asuttu kenttä sijaitsee Inarin kirkosta 13,2 km koilliseen, Inarijärven Kankivuono-  
non itärannalla Kankiniemessä, vastapäisen Kenttäsaaren eteläkärjen kohdalla. Kohteesta noin 300 m  
eteläkaakkoon on pieni Aitajärvi. Kentän maaperää on täytetty vuosikymmenten aikana, siinä kasvaa hei-  
nää ja nurmea. Kentän laidalla on mäntymetsä.


### **Tutkimukset**

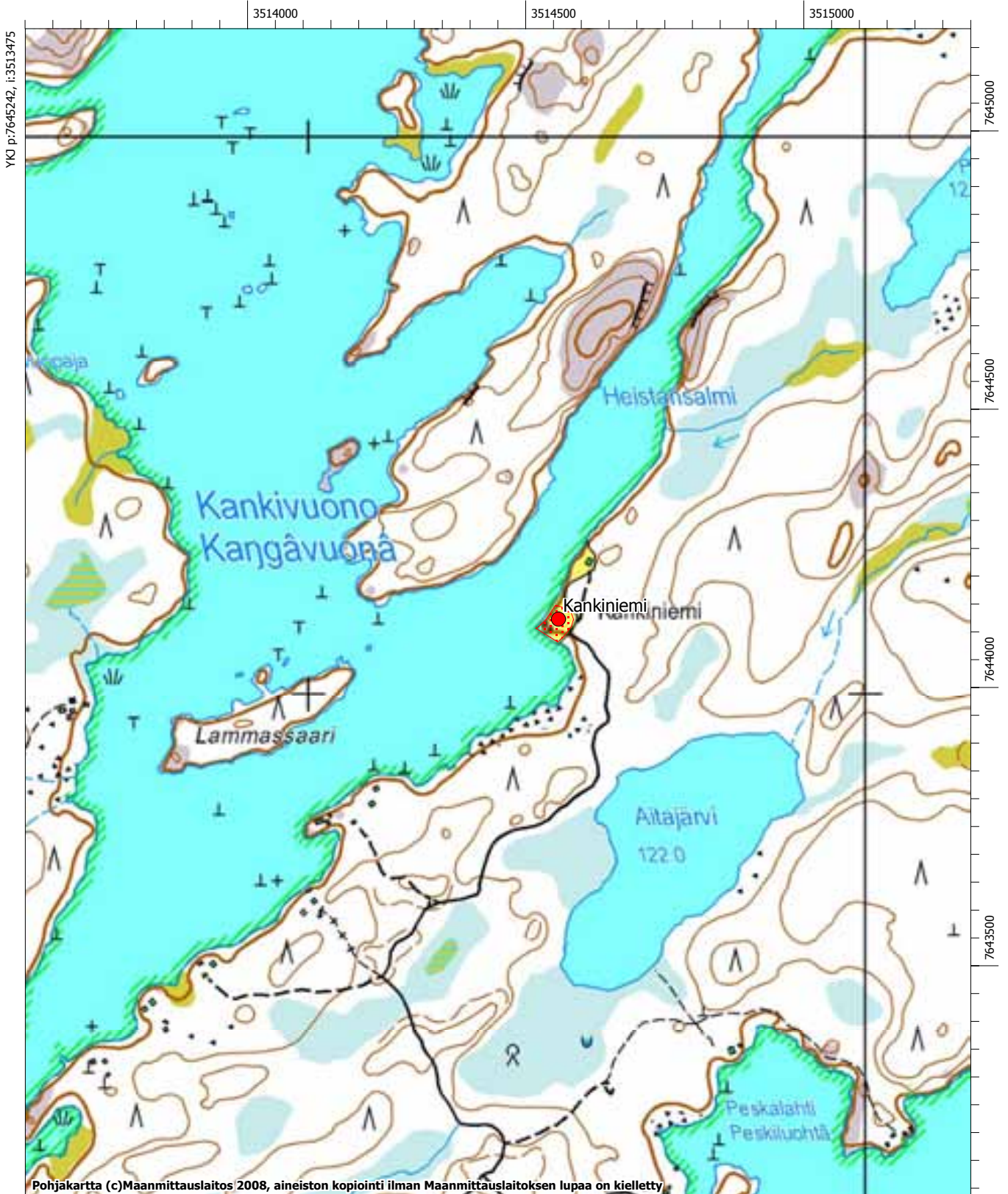
Vuoden 2008 inventoinnissa todettiin, että vanha päärakennus ja ranta-aitta ovat pystyssä, sauna on uu-  
dempi. Jälkiä vanhemmista rakennusten pohjista ei paikalta havaittu. Kankiniemen tilan on perustanut ka-  
lastaja Antti Antinpoika Aikio (1834–1896), mutta kentässä on voitu asua jo ennen tuota ajankohtaa. Pai-  
kalla on asunut pitkään, 2000-luvulle saakka Karisaaren suku, mutta nyt tilalla on uusi omistaja.

# INARI 983 Kankiniemi 100 001 1444

Inarijärven yleiskaava-alueen ja Inarin kirkonkylän asemakaava-alueen arkeologinen inventointi. Eija Ojanlatva 2008. Museovirasto ja Metsähallitus.

 muinaisjäännöksen arvioitu laajuus

 kiinteä muinaisjäännös, koordinaattipiste (Museoviraston ylläpitämä muinaisjäännösrekisteri)



MK 1:10000

YKJ p:7643143, i:3515175

# Inari 984 Kaamassaari länsi

## Muinaisjäänösrekisteritunnus 1000012308

**Muinaisjäänöstyyppi:** kivirakenteet  
**Alatyypit:** kellarit  
**Laji:** kiinteä muinaisjäänös  
**Ajoitus:** historiallinen  
**Lukumäärä:** 1  
**Rauhoitusluokkaehdotus:** 2  
**Tilätiedot:** 148-893-0013-0001  
**Peruskartta:** 384110 Sarminiemi  
**Koordinaatit:** p = 7647170, i = 3535027, z ala = 122,5, z ylä = 125  
**Koordinaattiselite:** GPS-koordinaatti kellarista  
**Aiemmat tutkimukset:** -  
**Aiemmat löydöt:** -

### Inventointi 2008

**Löydöt:** -  
**Kartat:** Peruskarttaote 1:10000  
**Negatiivit:** -  
**Digitaaliset valokuvat:** MH1-3

### Kohdekuvaus


Kaamassaari (Kamessuálui) sijaitsee Inarin kirkosta 33,3 km itään, Inarijärven keskiosassa, Kaikunuoran pohjoispuolella, Satapetäjäselän länsipuolella ja Sarminiemen pohjoispuolella. Kellari sijaitsee Tylylahden suun ja Pienen Katsomasaaren puolessavälissä, Kaamassaaren länsipään lounaisrannan kaakkoon pistävällä niemekkeellä, lähes vastapäätä Punaintupa-nimistä autiotupaa. Niemen maaperä on kivistä moreenia, ja kasvillisuus on kuivaa mäntykangasta.

### Tutkimukset

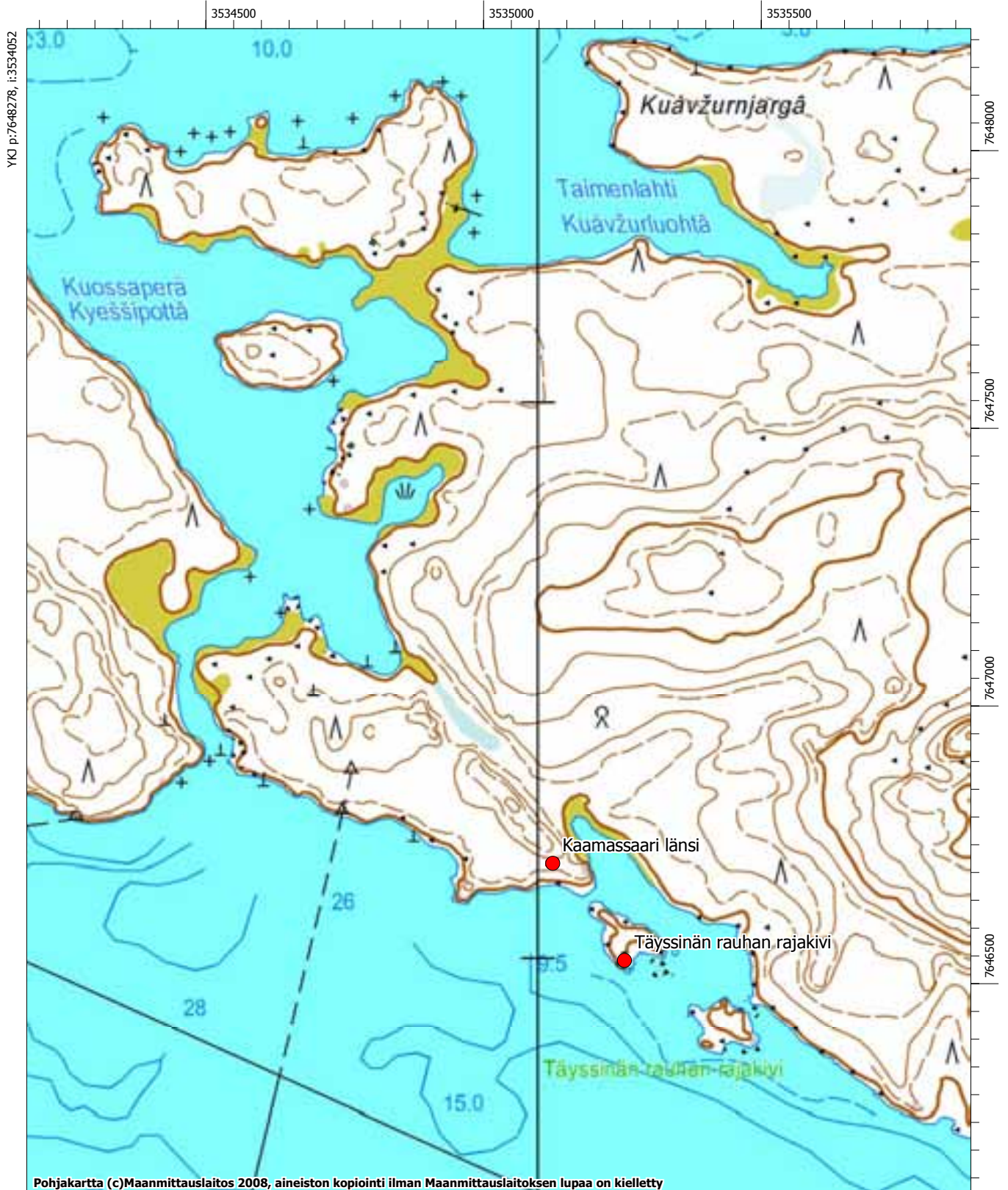
Vuoden 2008 inventoinnissa niemeltä havaittiin suuren kivenlohkareen viereen kylmämuurattu kellarikennelma. Se on koottu halkaisijaltaan keskimäärin 20-30 cm kokoisista kivistä 3 m x 3,5 m kokoisen, noin 1,6 m korkean kivenlohkareen etelä-lounaissivulle. Suuaukko on ollut suljettu halkaistuilla, kapeilla mäntylosoilla, joista kolmen jäännöksiä oli tarkastushetkellä vielä jäljellä. Kivien päällä olevan jäkäläkasvuston perusteella kellarin ikä on hyvinkin yli 100 vuotta. Kellari saattaa liittyä niemen kaakkoispuolisella saarella sijaitsevaan rajamerkkiin ja sen tekijöihin. Toinen mahdollisuus on, että sitä ovat käyttäneet järeillä liikkuneet kalastajat.

# INARI 984 Kaamassaari länsi 100 001 2308

Inarijärven yleiskaava-alueen ja Inarin kirkonkylän asemakaava-alueen arkeologinen inventointi. Eija Ojanlatva 2008. Museovirasto ja Metsähallitus.

 muinaisjäännöksen arvioitu laajuus

 kiinteä muinaisjäännös, keskikoordinaatit (Museoviraston ylläpitämä muinaisjäännösrekisteri)



MK 1:10000

YKJ p:7646179, i:3535752

## **Inari 985 Mukkajärvenlammet saari**

### **Muinaisjäänösrekisteritunnus 1000012314**

**Muinaisjäänöstyyppi:** asuinpaikat

**Alatyyppi:** ei määritelty

**Laji:** kiinteä muinaisjäänös

**Ajoitus:** esihistoriallinen

**Lukumäärä:** 1

**Rauhoitusluokkaehdotus:** 2

**Tilatiedot:** 148-893-0013-0001

**Peruskartta:** 383206 Rahajärvi

**Koordinaatit:** p = 7634467, i = 3511474, z ala = 156, z ylä = 165

**Koordinaattiselite:** GPS-koordinaatti

**Aiemmat tutkimukset:** -

**Aiemmat löydöt:** -

### **Inventointi 2008**

**Löydöt:** KM 37691 kvartsi-iskoksia

**Kartat:** Peruskarttaote 1:10000

**Negatiivit:** -

**Digitaaliset valokuvat:** -

### **Kohdekuvaus**


Mukkajärvenlammet sijaitsevat Inarin kirkosta 16 km kaakkoon, Mukkajärven eteläpuolella, Vaadinselältä Alajärvelle vievän metsätien pohjoispuolella. Lampien ympäristö on kivistä, mutta paikoitellen niiden rannoilta löytyy myös hietikoita. Pohjoisen ja eteläisen lammen välissä olevan pienen saaren erottaa lampien välisestä kannaksesta kaksi puroa, joista vain läntisempi näkyy peruskartalla. Saarella kasvaa jäkälää, mäntyä, katajaa ja varpukasveja. Asuinpaikkalöydöksiä havaittiin saaren läpi kulkevan polun itäpuolelta.


### **Tutkimukset**

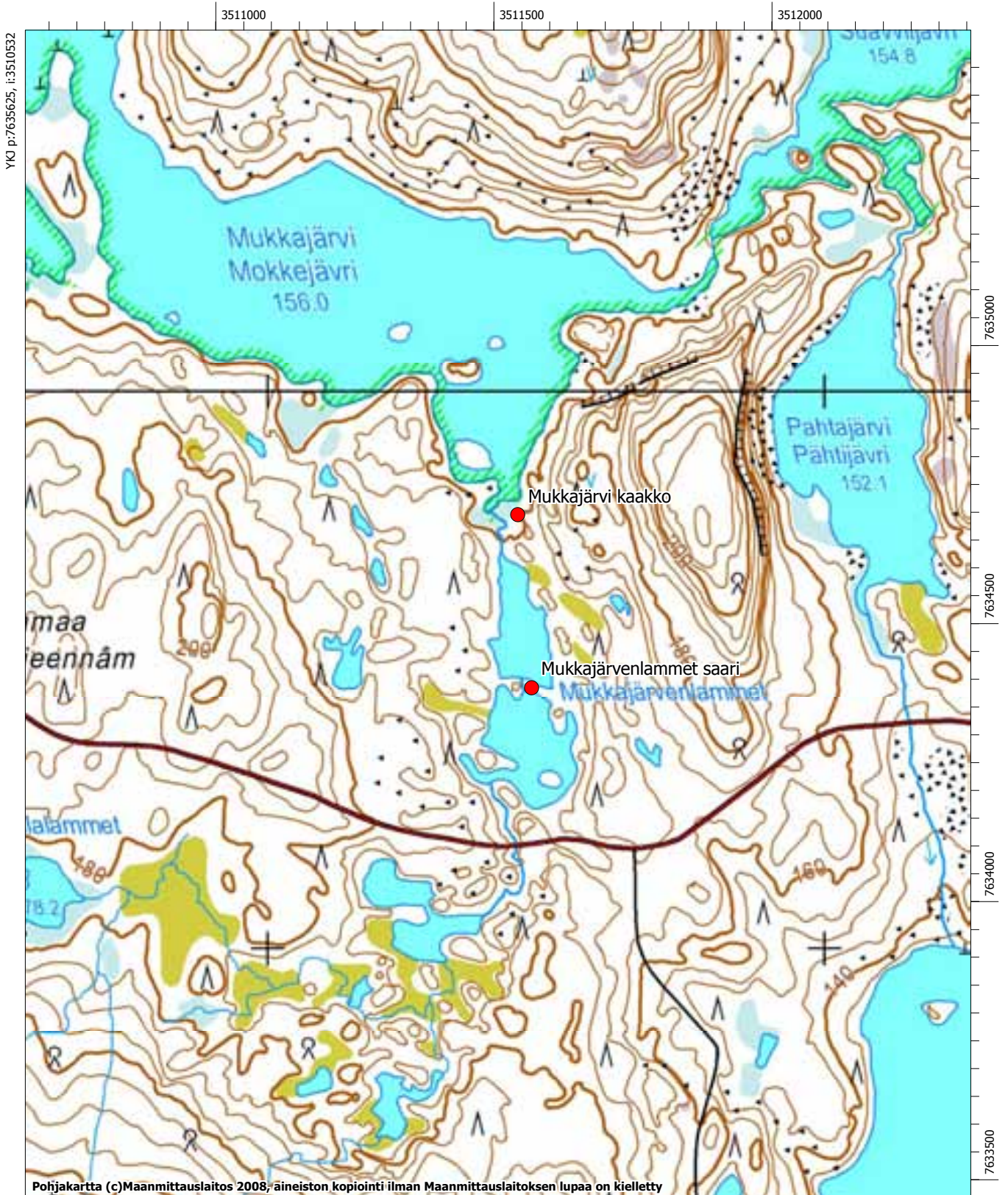
Vuoden 2008 inventoinnissa havaittiin pintalöytöinä kvartsi-iskoksia, punaiseksi palanutta hiekkaa ja rikkipalaneita kiviä eteläisen ja pohjoisen lammen väliseltä saarelta noin 1 neliömetrin alalla. Löytöpaikka sijaitsee saaren halki kulkevan polun itäpuolella, noin 6 m itäisemmästä purosta länteen. Löytöpaikan viereen tehtiin noin 20 cm x 20 cm kokoisia koepistoja, joissa todettiin myös punaiseksi palanutta hiekkaa ja rikkipalaneita kiviä. Saarella on runsaasti myös muita, resentejä nuotiokiveyksiä ja saaren pintakasvillisuus on karu ja hyvin kulunut. Kohdetta uhkaakin maaperän kuluminen, sillä lampien ympäri kiertävää polkua pitkin kulkee kesäaikaan ihmisiä ja uusien nuotiopaikkojen määrä kasvaa vuosi vuodelta.

# INARI 985 Mukkajärvenlammet saari 100 001 2314

Inarijärven yleiskaava-alueen ja Inarin kirkonkylän asemakaava-alueen arkeologinen inventointi.  
Eija Ojanlatva 2008. Museovirasto ja Metsähallitus.

 muinaisjäännöksen arvioitu laajuus

 kiinteä muinaisjäännös, koordinaattipiste (Museoviraston ylläpitämä muinaisjäännösrekisteri)



MK 1:10000

YKJ p:7633526, i:3512232



# Inari 986 Mukkajärvi kaakko

## Muinaisjäännösrekisteritunnus 1000012315

**Muinaisjäännöstyyppi:** asuinpaikat

**Alatyyppi:** ei määritelty

**Laji:** kiinteä muinaisjäännös

**Ajoitus:** esihistoriallinen

**Lukumäärä:** 1

**Rauhoitusluokkaehdotus:** 2

**Tilatiedot:** 148-893-0013-0001

**Peruskartta:** 383206 Rahajärvi

**Koordinaatit:** p = 7634778, i = 3511449, z ala = 160, z ylä = 165

**Koordinaattiselite:** GPS-koordinaatti kvartsi-iskosten löytöpaikalta

**Aiemmat tutkimukset:** -

**Aiemmat löydöt:** -

### Inventointi 2008

**Löydöt:** KM 37692 kvartsi-iskoksia

**Kartat:** Peruskarttaote 1:10000

**Negatiivit:** -

**Digitaaliset valokuvat:** MH33-34

### Kohdekuvaus


Mukkajärvi (Mokkejärvi) sijaitsee, Myössäjärven lounaispuolella, noin 600 m Vaadinselältä Alajärvelle kulkevan metsäautotien pohjoispuolella. Sen eteläpuolisilta Mukkajärvenlammilta laskee puro Mukkajärveen. Puron itäpuolella, järvien välissä, on maassa vielä selvästi havaittavissa vanhaan vetotaipaleeseen liittyviä männynrunkoja. Mukkajärvi kaakko sijaitsee Inarin kirkosta 15,8 km kaakkoon, puron itäpuolella, mistä löytyi kaksi kvartsi-iskosta ja palaneita kiviä. Paikan maaperä on hiekkaa ja soraa, ja paikoitellen se on hyvin kulunut. Paikalla kasvaa mäntyä, koivua, jäkälää ja varpukasveja.


### Tutkimukset

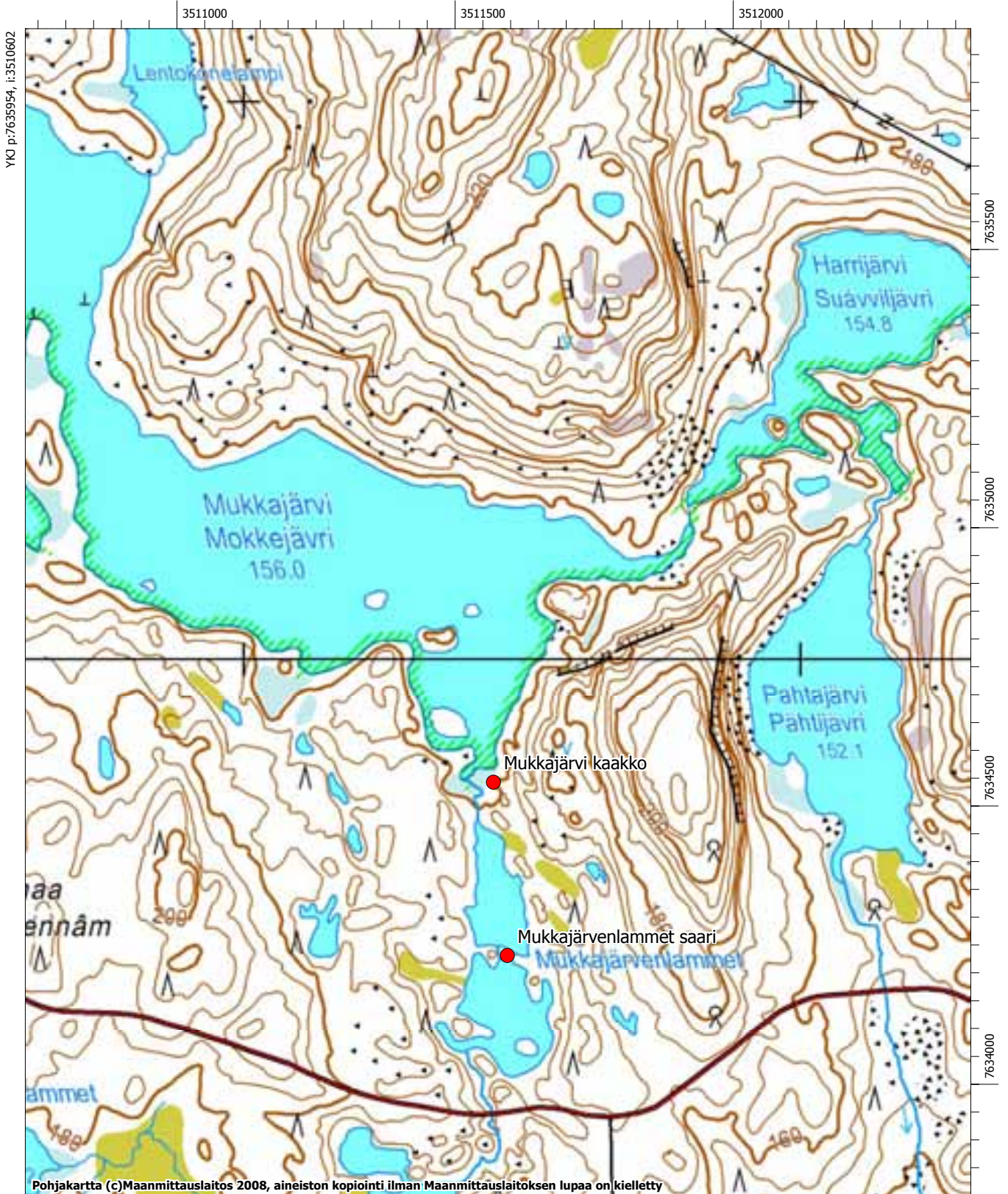
Vuoden 2008 inventoinnissa löytyi kaksi kvartsi-iskosta ja niiden ympäriltä mahdollisesti palaneita, rapautuneita kiviä noin 20 m Mukkajärvenlammilta Mukkajärveen laskevan puron itäpuolelta, loivasti länteen viettävältä kannakselta (kuvataulu 34). Löytöalueen koko on noin 1,5 m x 1,5 m, ja siihen tehtiin kaksi koepistoa, mutta ne olivat muutamia palaneita kiviä lukuun ottamatta löydöttömiä. Noin 1,5 m löytöpaikasta pohjoiseen sijaitsee myös uusi nuotiokiveys. Löytöjen niukkuuden perusteella kohde on ilmeisesti ollut pienialainen, tilapäinen levähdys- tai asuinpaikka.

# INARI 986 Mukkajärvi kaakko 100 001 2315

Inarijärven yleiskaava-alueen ja Inarin kirkonkylän asemakaava-alueen arkeologinen inventointi. Eija Ojanlatva 2008. Museovirasto ja Metsähallitus.

 muinaisjäännöksen arvioitu laajuus

 kiinteä muinaisjäännös, koordinaattipiste (Museoviraston ylläpitämä muinaisjäännösrekisteri)



MK 1:10000

YKJ p:7633855, i:3512302

# Inari 987 Möyrylahti

## Muinaisjäännösrekisteritunnus 1000012319

**Muinaisjäännöstyyppi:** asuinpaikat

**Alatyyppi:** ei määritelty

**Laji:** kiinteä muinaisjäännös

**Ajoitus:** esihistoriallinen

**Lukumäärä:** 1

**Rauhoitusluokkaehdotus:** 2

**Tilatiedot:** 148-893-0013-0001, 148-408-0017-0012

**Peruskartta:** 384302 Kuortosjärvi

**Koordinaatit:** p = 7651989, i = 3549821, z ala = 119, z ylä = 122

**Koordinaattiselite:** GPS-koordinaatti löytöalueen keskipisteestä

**Aiemmat tutkimukset:** -

**Aiemmat löydöt:** -

### Inventointi 2008

**Löydöt:** KM 37693:1-2 kvartsikaapimia ja -iskoksia

**Kartat:** Peruskarttaote 1:10000

**Negatiivit:** F145376

**Digitaaliset valokuvat:** DG209

### Kohdekuvaus


Möyrylahti (Myevvirluohtâ) sijaitsee Inarin kirkosta 48,6 km itäkoilliseen, Inarijärven itäosassa, Nellimistä pohjoisluoteeseen ja Tervavuonon pohjoisosassa, Kolesjärven ja Pajulahden välissä. Paikalla kasvaa mäntyä, koivua ja varpukasveja. Möyrylahden rannat ovat muutoin hyvin kiviset, mutta lahden pohjukassa, pohjoisesta laskevan Möyryojan luoteispuolella on rannalla karkeaa hiekkaa. Rantahietikosta löytyi asuinpaikkalöytöjä.

### Tutkimukset

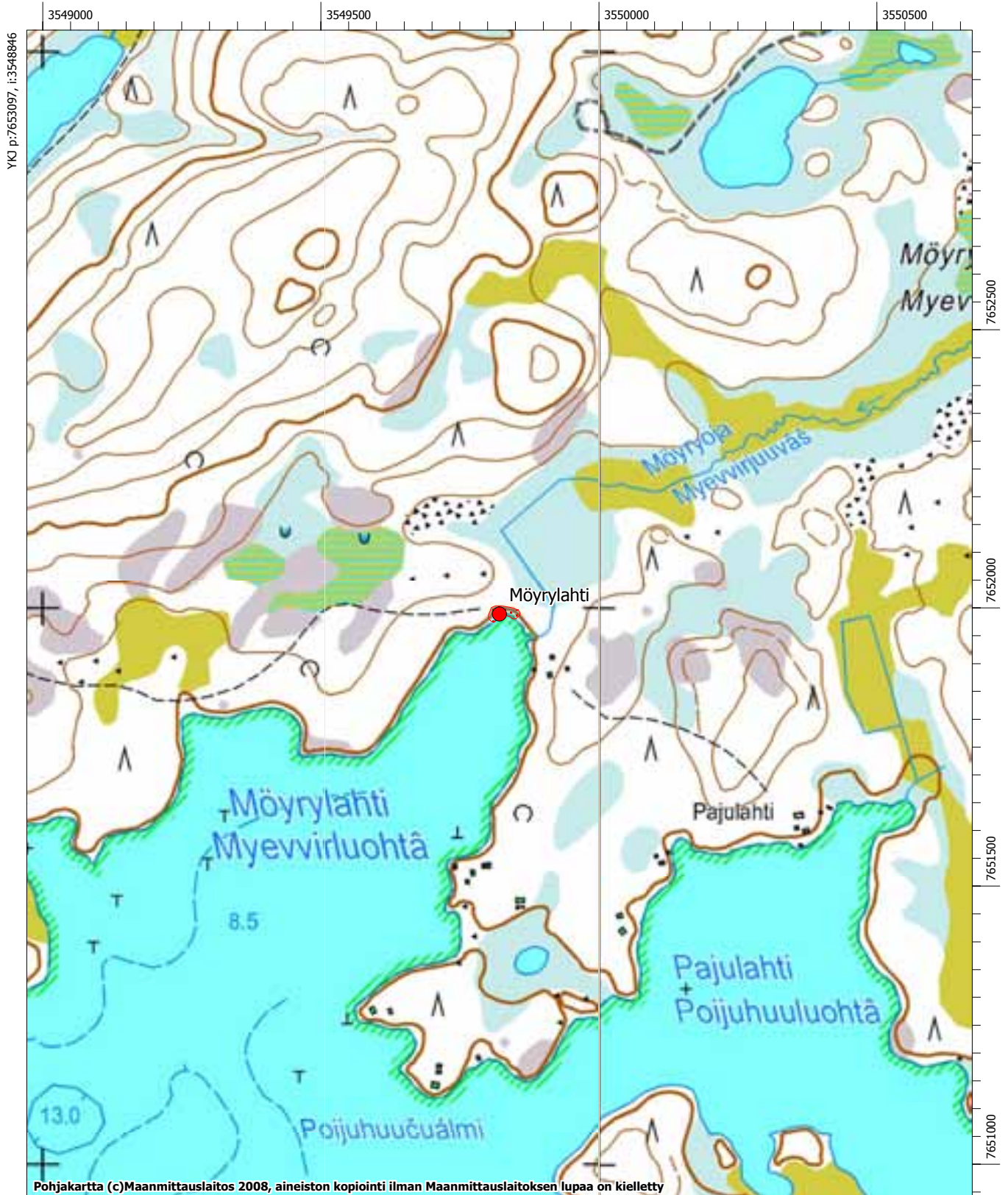
Möyrylahden pohjukasta, Möyryojan länsipuolelta, löytyi rantahietikosta ja -vedestä kvartsi-iskoksia sekä yksi mahdollinen kvartsikaavin noin 20 m matkalta. Rannalle tehtiin koepistoja, mutta ne olivat kaikki löydöttömiä. Asuinpaikka on ilmeisesti suurelta osin huuhtoutunut veteen.

# INARI 987 Möyrylahti 100 001 2319

Inarijärven yleiskaava-alueen ja Inarin kirkonkylän asemakaava-alueen arkeologinen inventointi. Eija Ojanlatva 2008. Museovirasto ja Metsähallitus.

 muinaisjäännöksen arvioitu laajuus

 kiinteä muinaisjäännös, koordinaattipiste (Museoviraston ylläpitämä muinaisjäännösrekisteri)



MK 1:10000

YKJ p:7650998, i:3550546

# Inari 988 Haapaniemi

## Muinaisjäänösrekisteritunnus 1000012332

**Muinaisjäänöstyyppi:** asuinpaikat

**Alatyyppi:** ei määritelty

**Laji:** kiinteä muinaisjäänös

**Ajoitus:** esihistoriallinen

**Lukumäärä:** 1

**Rauhoitusluokkaehdotus:** 2

**Tilatiedot:** 148-410-0029-0000

**Peruskartta:** 384210 Partakko

**Koordinaatit:** p = 7676666, i = 3536420, z ala = 115, z ylä = 120

**Koordinaattiselite:** GPS-koordinaatti kvartsi-iskosten löytöpaikasta

**Aiemmat tutkimukset:** -

**Aiemmat löydöt:** -

### Inventointi 2008

**Löydöt:** KM 37694 kvartsi-iskoksia

**Kartat:** Peruskarttaote 1:10000

**Negatiivit:** F145371:1-2

**Digitaaliset valokuvat:** DG153:1-2

### Kohdekuvaus

Haapaniemi (Suvisnjargâ) sijaitsee Partakon Käyräniemen eteläkärjessä. Haapaniemi on koillis-lounaissuuntainen niemi, jonka itäpuolella on Haapavuono ja lounaispuolella Partakonsaari. Niemen länsiranta on paikoin hyvin kivinen, mutta itäranta on hiekkaisempi. Paikalla kasvaa koivua, pajua ja mättäillä varpukasveja ja kortetta. Noin 45,8 km Inarin kirkosta koilliseen, Haapaniemen länsirannalta löytyi runsaasti kvartsi-iskoksia.




### Tutkimukset

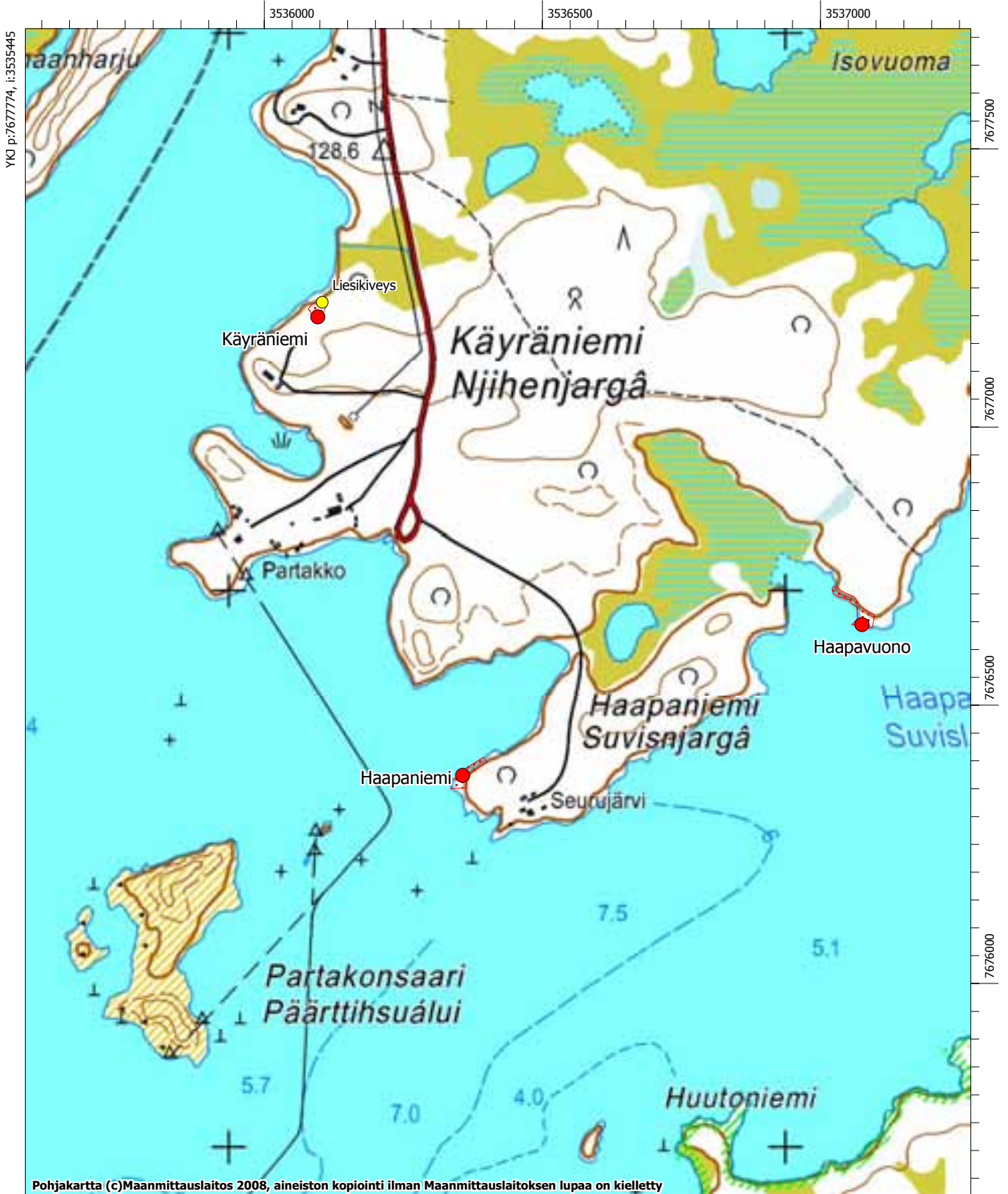
Vuoden 2008 inventoinnissa Haapaniemen vedensyömältä länsirannalta löytyi rantavedestä runsaasti kvartsi-iskoksia. Iskosten löytöpaikan itä- ja eteläpuolella on kaksi hiekkaista tasannetta. Näihin tehdyt koepistot olivat kuitenkin löydöttömiä. Löytöalueen rajoituessa rantaveteen on mahdollista, että suurin osa asuinpaikasta on huuhtoutunut Inarijärveen.

Muinaisjäänöksen kohdalle kaavassa on merkitty RAK-varaus (ranta-asemakaavoitettava alue), minkä vuoksi muinaisjäänöksen laajuus tulee selvittää tarkemman kaavasuunnittelun yhteydessä.

# INARI 985 Haapaniemi 100 001 2332

Inarijärven yleiskaava-alueen ja Inarin kirkonkylän asemakaava-alueen arkeologinen inventointi. Eija Ojanlatva 2008. Museovirasto ja Metsähallitus.

-  muinaisjäännöksen arvioitu laajuus
-  kiinteä muinaisjäännös, koordinaattipiste (Museoviraston ylläpitämä muinaisjäännösrekisteri)
-  kiinteään muinaisjäännökseen kuuluva erilliskohde



MK 1:10000

YKJ p:7675675, i:3537145

# Inari 989 Haapavuono

## Muinaisjäänösrekisteritunnus 1000012333

**Muinaisjäänöstyyppi:** asuinpaikat  
**Alatyyppi:** ei määritelty  
**Laji:** kiinteä muinaisjäänös  
**Ajoitus:** esihistoriallinen  
**Lukumäärä:** 1  
**Rauhoitusluokkaehdotus:** 2  
**Tilätiedot:** 148-893-0013-0001  
**Peruskartta:** 384210 Partakko  
**Koordinaatit:** p = 7676937, i = 3537138, z ala = 118, z ylä = 120  
**Koordinaattiselite:** GPS-koordinaatti kvartsi-iskosten löytöpaikasta  
**Aiemmat tutkimukset:** -  
**Aiemmat löydöt:** -

### Inventointi 2008

**Löydöt:** KM 37695 kvartsi-iskoksia  
**Kartat:** Peruskarttaote 1:10000  
**Negatiivit:** F145370:1-2  
**Digitaaliset valokuvat:** DG154:1-2

### Kohdekuvaus

Haapavuono (Suvisluohta) sijaitsee Inarin kirkosta 46,6 km koilliseen, Inarijärven Partakonlahden koillisosassa, Käyräniemen ja Puuniemen välissä. Haapavuonon luoteisrannalta, Haapaniemen ja Haapavuopajan välisen, etelään pistävän niemen nokasta löytyi kvartsi-iskoksia. Niemen maaperä on hiekkaa. Paikalla kasvaa pajua ja mättäillä varpukasveja.


### Tutkimukset


Vuoden 2008 inventoinnissa löytyi hiekkarannalta ja rantavedestä, noin 1,5 m - 2 m rantaviivasta etelään runsaasti kvartsi-iskoksia. Isoimmat kvartsi-kimpaleet olivat noin 15 cm x 15 cm kokoisia. Osa iskoksista otettiin talteen. Rannan löytöalueen laajuus on itä-länsisuunnassa noin 50 m. Niemelle tehtiin muutamia koepistoja, mutta ne olivat löydöttömiä. Tämän perusteella asuinpaikka lienee suureksi osaksi huuhtoutunut veteen.

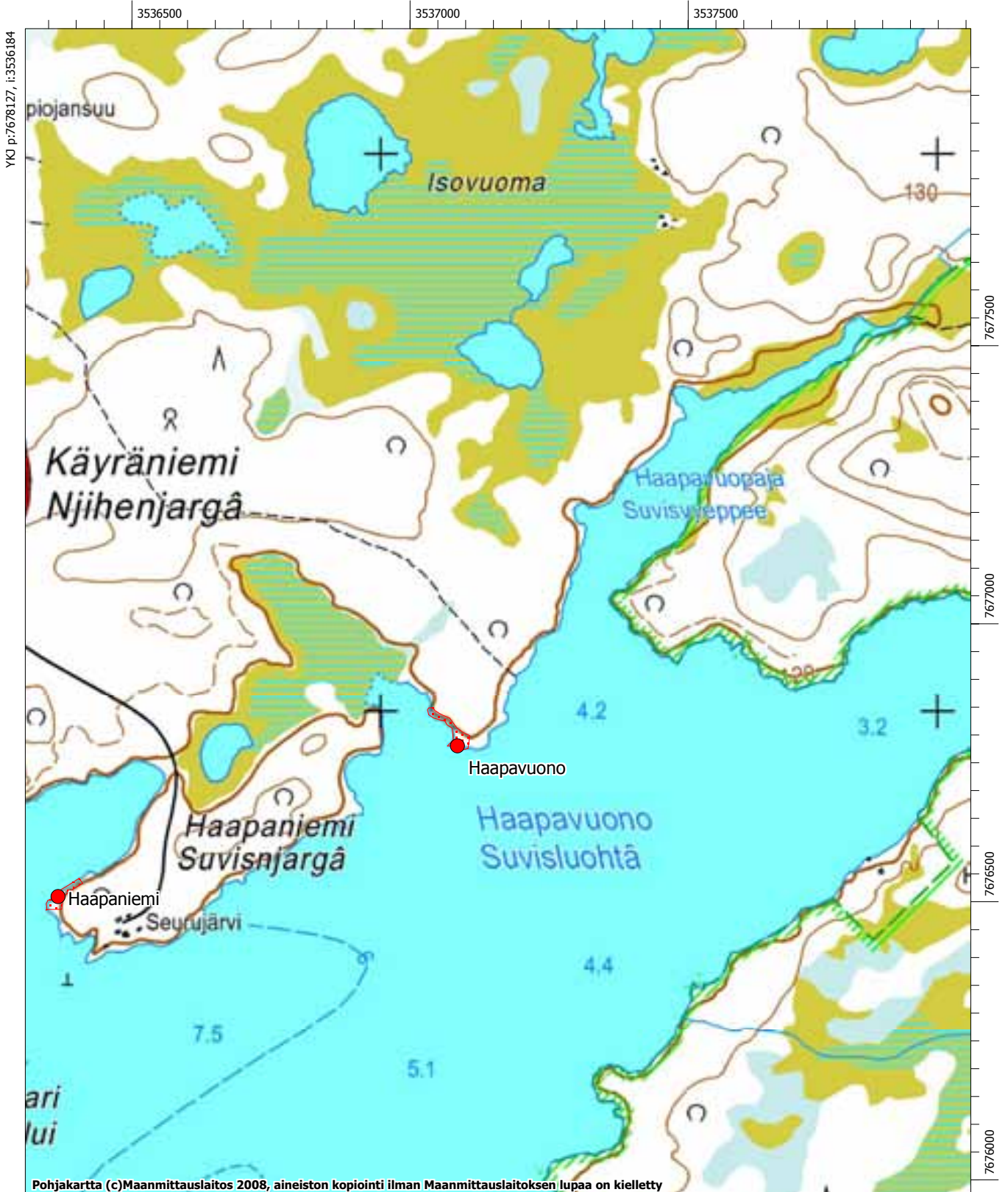
Muinaisjäänöksen kohdalle kaavassa on merkitty RAK-varaus (ranta-asemakaavoitettava alue), minkä vuoksi muinaisjäänöksen laajuus tulee selvittää tarkemman kaavasuunnittelun yhteydessä.

# INARI 989 Haapavuono 100 001 2333

Inarijärven yleiskaava-alueen ja Inarin kirkonkylän asemakaava-alueen arkeologinen inventointi.  
Eija Ojanlatva 2008. Museovirasto ja Metsähallitus.

 muinaisjäännöksen arvioitu laajuus

 kiinteä muinaisjäännös, koordinaattipiste (Museoviraston ylläpitämä muinaisjäännösrekisteri)



MK 1:10000

YKJ p:7676028, i:3537883



## Inari 990 Jolnivuono 2

### Muinaisjäännösrekisteritunnus 1000012334

**Muinaisjäännöstyyppi:** asuinpaikat

**Alatyyppi:** ei määritelty

**Laji:** kiinteä muinaisjäännös

**Ajoitus:** esihistoriallinen

**Lukumäärä:** 1

**Rauhoitusluokkaehdotus:** 2

**Tilatiedot:** 148-410-0016-0015

**Peruskartta:** 384105 Ukonselkä

**Koordinaatit:** p = 7659736, i = 3519686, z ala = 118, z ylä = 122,5

**Koordinaattiselite:** GPS-koordinaatti kvartsi-iskosten löytöpaikasta

**Aiemmat tutkimukset:** -

**Aiemmat löydöt:** -

### Inventointi 2008

**Löydöt:** KM 37696:1-3 kvartsikaapimen katkelma, kvartsi-iskoksia, palanutta luuta

**Kartat:** Peruskarttaote 1:5000

**Negatiivit:** F145390

**Digitaaliset valokuvat:** DG177

### Kohdekuvaus




Jolnivuonon talo sijaitsee Inarin kirkosta 22,2 km koilliseen, Väylästä noin 6,3 km etelään, Varankiniemen koillispuolella ja Viimassaaren ja Jolnivaarojen välissä. Jolnivuonon yhdistää sen luoteispuoliseen Jolnijärveen Jolnivuonon pohjukassa kapea salmi. Salmi on muodostunut pitkään ja kapeaan niemeen, jossa on pyyntikuoppia (Inari 469 Jolnivuono). Jolnivuonon pohjoisrannalta, noin 20 Jolnijärven ja Jolnivuonon erottavasta salmesta itään, löytyi hiekkarannalta rantavedestä ja -hietikosta asuinpaikkalöytöjä.

### Tutkimukset

Vuoden 2008 inventoinnissa tarkastettiin Jolnivuonon hiekkainen pohjoisranta, sillä se vaikutti suotuisalta esihistorialliselle asutukselle. Noin 20 m Jolnijärven ja Jolnivuonon erottavasta salmesta itään, löytyikin hiekkarannalta noin 100 m matkalta rantavedestä ja -hietikosta runsaasti kvartsi-iskoksia sekä palanutta luuta (kuvataulu 35. Mäntyä, koivua ja varpukasveja kasvava ranta on hyvin loiva ja tasainen, minkä vuoksi voitiin olettaa, että asuinpaikkaa olisi säilynyt rantaterassilla. Sinne tehtiinkin muutamia koepistoja, joista löytyi paikoitellen myös kvartsi-iskoksia. Tämän perusteella voidaan todeta, että osa asuinpaikasta on huuhtoutunut veteen, mutta osa siitä on vielä jäljellä rantavyöhykkeellä vajaan 20 m etäisyydellä rannasta.

# INARI 990 Jolnivuono 2 100 001 2334

Inarijärven yleiskaava-alueen ja Inarin kirkonkylän asemakaava-alueen arkeologinen inventointi. Eija Ojanlatva 2008. Museovirasto ja Metsähallitus.

-  muinaisjäännöksen arvioitu laajuus
-  kiinteä muinaisjäännös, keskikoordinaatit (Museoviraston ylläpitämä muinaisjäännösrekisteri)
-  kiinteään muinaisjäännökseen kuuluva erilliskohde



# Inari 991 Pualžâvuáláášjâvri

## Muinaisjäänösrekisteritunnus 1000012335

**Muinaisjäänöstyyppi:** työ- ja valmistuspaikat

**Alatyyppi:** pyyntikuopat

**Laji:** kiinteä muinaisjäänös

**Ajoitus:** ajoittamaton

**Lukumäärä:** 2

**Rauhoitusluokkaehdotus:** 2

**Tilätiedot:** 148-893-0013-0001

**Peruskartta:** 384109 Väylä

**Koordinaatit:** p = 7668592, i = 3527195, z ala = 122,5, z ylä = 130

**Koordinaattiselite:** GPS-koordinaatti pyyntikuopasta 1

**Aiemmat tutkimukset:** -

**Aiemmat löydöt:** -

### Inventointi 2008

**Löydöt:** -

**Kartat:** Peruskarttaote 1:10000

**Negatiivit:** F145359

**Digitaaliset valokuvat:** DG167:1-2

### Kohdekuvaus

Pualžâvuáláášjâvri-niminen järvi sijaitsee Inarin kirkosta 33,5 km koilliseen, Inarijärven Akulahden lounaispuolella ja Paloniemen koillispuolella, noin 700 m Sevettijärventieltä eteläkaakkoon. Järven itäpuolella olevan harjanteen pohjoispäässä on kaksi pyyntikuoppaa. Maaperä paikalla on karkeaa hiekkaa, kasvillisuus erilaisia varpukasveja sekä kitukasvuista koivua ja männikköä.




### Tutkimukset

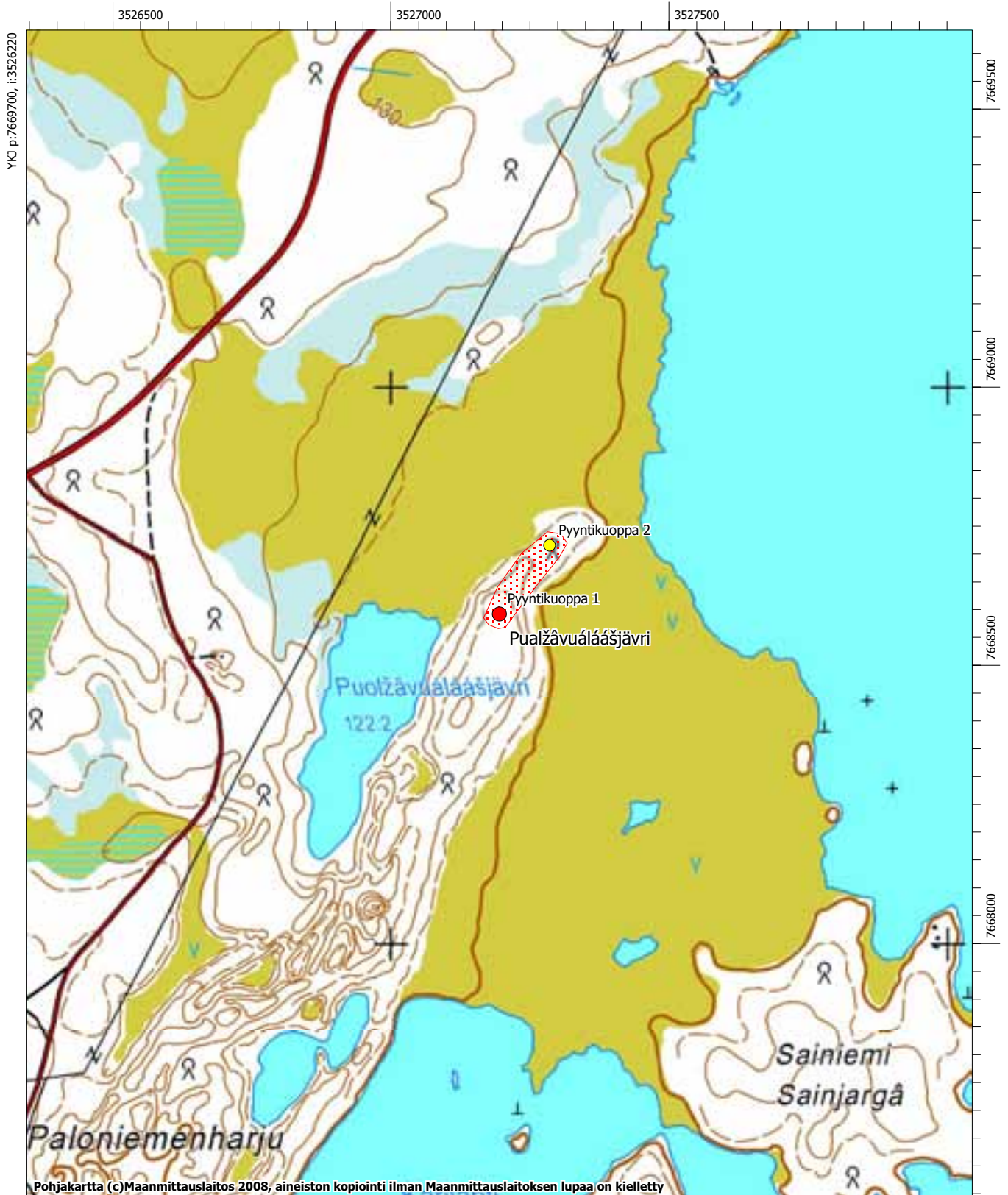
Vuoden 2008 inventoinnissa Pualžâvuáláášjâvri-järven itäpuoliselta harjanteelta havaittiin kaksi pyyntikuoppaa, jotka ovat toisistaan 150 metrin etäisyydellä. Pyyntikuopan 1 (GPS 182) pituus on eteläkaakko-pohjoisluodesuunnassa 2 m, leveys 1,7 m ja syvyys on 0,7 m. Pyyntikuopan 2 (GPS 183) pituus on lähes koillis-lounaissuunnassa 2,8 m, leveys 1,8 m ja syvyys on 0,75 m. Turpeen alle kairattaessa kuopassa havaittiin 5 cm paksu hiili- ja nokikerros.

Muinaisjäänöksen kohdalle kaavassa on merkitty uusi pyöräilyreitti ja laavu, minkä vuoksi muinaisjäänöksen laajuus tulee selvittää tarkemman kaavasunnittelun yhteydessä.

# INARI 991 Pualžavuálašjávri 100 001 2335

Inarijärven yleiskaava-alueen ja Inarin kirkonkylän asemakaava-alueen arkeologinen inventointi. Eija Ojanlatva 2008. Museovirasto ja Metsähallitus.

-  muinaisjäännöksen arvioitu laajuus
-  kiinteä muinaisjäännös, koordinaattipiste (Museoviraston ylläpitämä muinaisjäännösrekisteri)
-  kiinteään muinaisjäännökseen kuuluva erilliskohde



MK 1:10000

YKJ p:7667601, i:3527920

# Inari 992 Raitionmukankenttä

## Muinaisjäännösrekisteritunnus 1000012357

**Muinaisjäännöstyyppi:** asuinpaikat

**Alatyyppi:** ei määritelty

**Laji:** kiinteä muinaisjäännös

**Ajoitus:** esihistoriallinen

**Lukumäärä:** 1

**Rauhoitusluokkaehdotus:** 2

**Tilätiedot:** 148-410-0019-0005

**Peruskartta:** 384210 Partakko

**Koordinaatit:** p = 7677003, i = 3535040, z ala = 118, z ylä = 120

**Koordinaattiselite:** GPS-koordinaatti kvartsi-iskosten löytöpaikalta

**Aiemmat tutkimukset:** -

**Aiemmat löydöt:** -

### Inventointi 2008

**Löydöt:** KM37697 kvartsi-iskos

**Kartat:** Peruskarttaote 1:5000

**Negatiivit:** F145364

**Digitaaliset valokuvat:** DG161:1-2

### Kohdekuvaus

Raitionmukankenttä (Räideemohekiekki) sijaitsee Inarin kirkosta 45 km koilliseen, Inarijärven Partakonlahden pohjoisrannalla, Partakosta noin 1,5 km etelälounaaseen, Heinäniemen ja Siuttajoensuun välissä. Noin 100 m Raitionmukankentän eteläpuolelta, soistuneen hiekkamaan reunalta, rantavedestä löytyi kvartsi-iskoksia. Paikalla kasvaa koivua ja pajua sekä varpupeitteisiä mättäitä.




### Tutkimukset

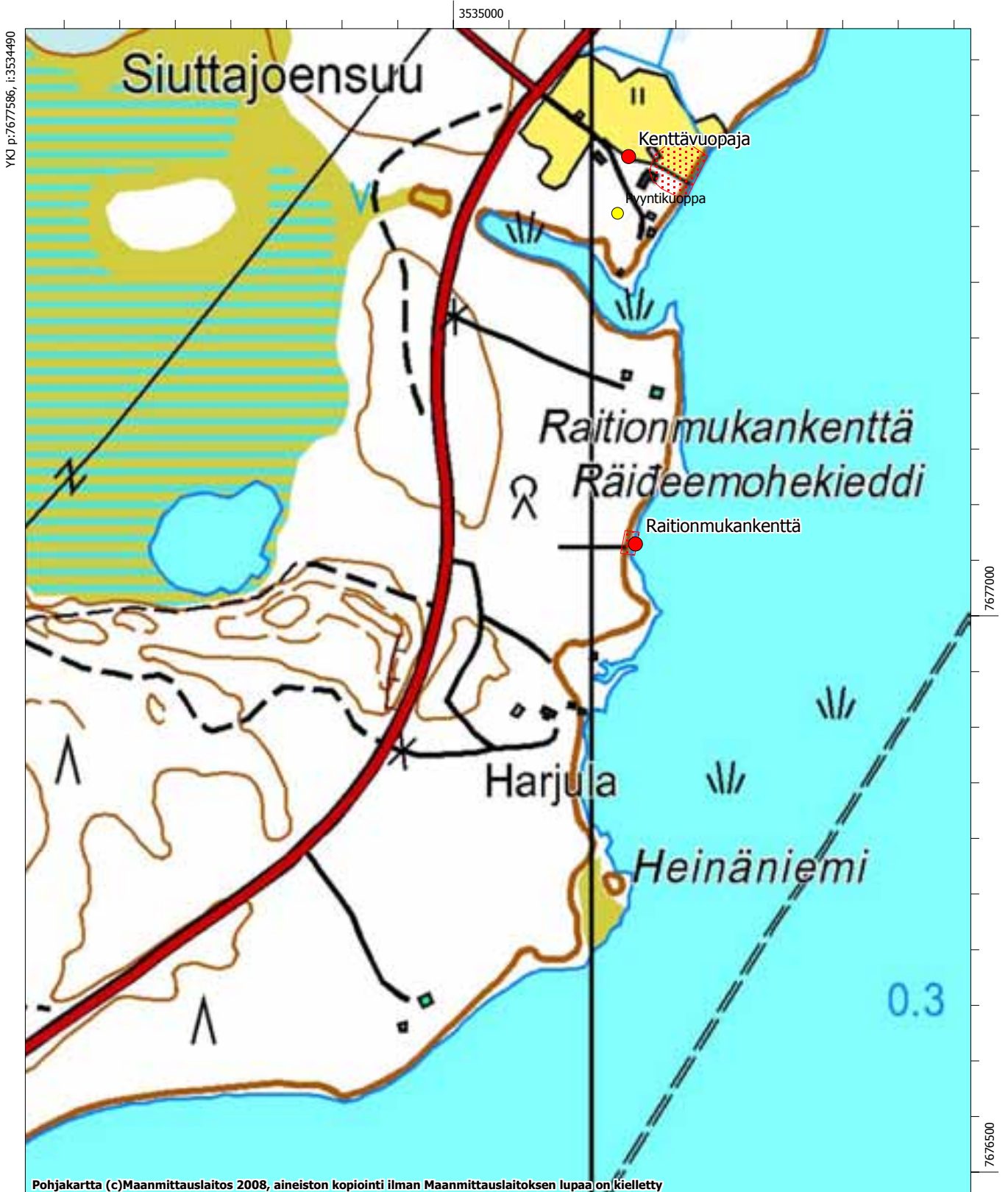
Vuoden 2008 inventoinnissa soistuneen rannan edustalta löytyi runsaasti kvartsi-iskoksia, joista osa oli jopa 1 m syvällä vedessä. Maakairauksissa rannan kymmeniä senttimetrejä paksun turpeen alta paljastui hieno hiekka. Turve ja mättäät sitovatkin maa-ainesta tehokkaasti ja estävät alavan, soistuneen rannan eroosiota. Osa asuinpaikasta on selvästi huuhtoutunut jo Inarijärveen, mutta turpeen alla saattaa vielä olla jäljellä esihistoriallista asuinpaikkaa. Asuinpaikan laajuuden määrittäminen soistuneella rannalla vaatii laajempaa koekuopitusta, mitä lyhyen inventoinnin aikana ei pystytty tekemään.

Muinaisjäännöksen kohdalle kaavassa on merkitty RA-varaus (uusi loma-asunto), minkä vuoksi rakennuspaikkaa tulisi siirtää kauemmaksi muinaisjäännöksestä.

# INARI 992 Raitionmukankenttä 100 001 2357

Inarijärven yleiskaava-alueen ja Inarin kirkonkylän asemakaava-alueen arkeologinen inventointi. Eija Ojanlatva 2008. Museovirasto ja Metsähallitus.

-  muinaisjäännöksen arvioitu laajuus
-  kiinteä muinaisjäännös, koordinaattipiste (Museoviraston ylläpitämä muinaisjäännösrekisteri)
-  kiinteään muinaisjäännökseen kuuluva erilliskohde



MK 1:5000

YKJ p:7676537, i:3535340

## **Inari 993 Kaapin-Matti**

### **Muinaisjäänösrekisteritunnus 1000012358**

**Muinaisjäänöstyyppi:** asuinpaikat  
**Alatyyppi:** lapinkentät  
**Laji:** kiinteä muinaisjäänös  
**Ajoitus:** historiallinen  
**Lukumäärä:** 1  
**Rauhoitusluokkaehdotus:** 2  
**Tilätiedot:** 148-402-0034-0011  
**Peruskartta:** 384102 Pielpajärvi  
**Koordinaatit:** p = 7653021, i = 3509396, z ala = 118, z ylä = 125  
**Koordinaattiselite:** GPS-koordinaatti kentän keskeltä  
**Aiemmat tutkimukset:** -  
**Aiemmat löydöt:** -

### **Inventointi 2008**

**Löydöt:** -  
**Kartat:** Peruskarttaote 1:10000  
**Negatiivit:** F145382  
**Digitaaliset valokuvat:** DG184

### **Kohdekuvaus**

Kaapin-Matti sijaitsee Inarin kirkosta 10 km koilliseen, Inarijärven luoteisrannalla, Aibuđuuvuonân itäpuolella ja Leutaniemen kaakkoispuolella, suojaisan ja kivisen lahden kaakkoisrannalla. Pienen kumpareen päällä sijaitsevassa kentässä kasvaa heinää ja Kaapin-Matin heinittyneessä kentässä on pystyssä uusittu päärakennus sekä vanhempia ulkorakennuksia.

### **Tutkimukset**

Vuoden 2008 inventoinnissa todettiin, että Kaapin-Matin heinittyneessä kentässä on pystyssä uusittu päärakennus sekä vanhempia ulkorakennuksia. Vanhemmasta rakennuskannasta ei kentässä havaittu pohjakiveyksiä.

Jefremoffin (2000-2001) mukaan Vahterivuonolla sijaitseva Kaapin-Matti on ollut Aikion suvun kesäpaikka. Talvipaikka on sijainnut Talvitupajärvellä noin 4 km Kaapin-Matista pohjoiskoilliseen. Kentässä on asuttu kauan, varmasti jo ennen tilan on perustamista 1800-luvulla.

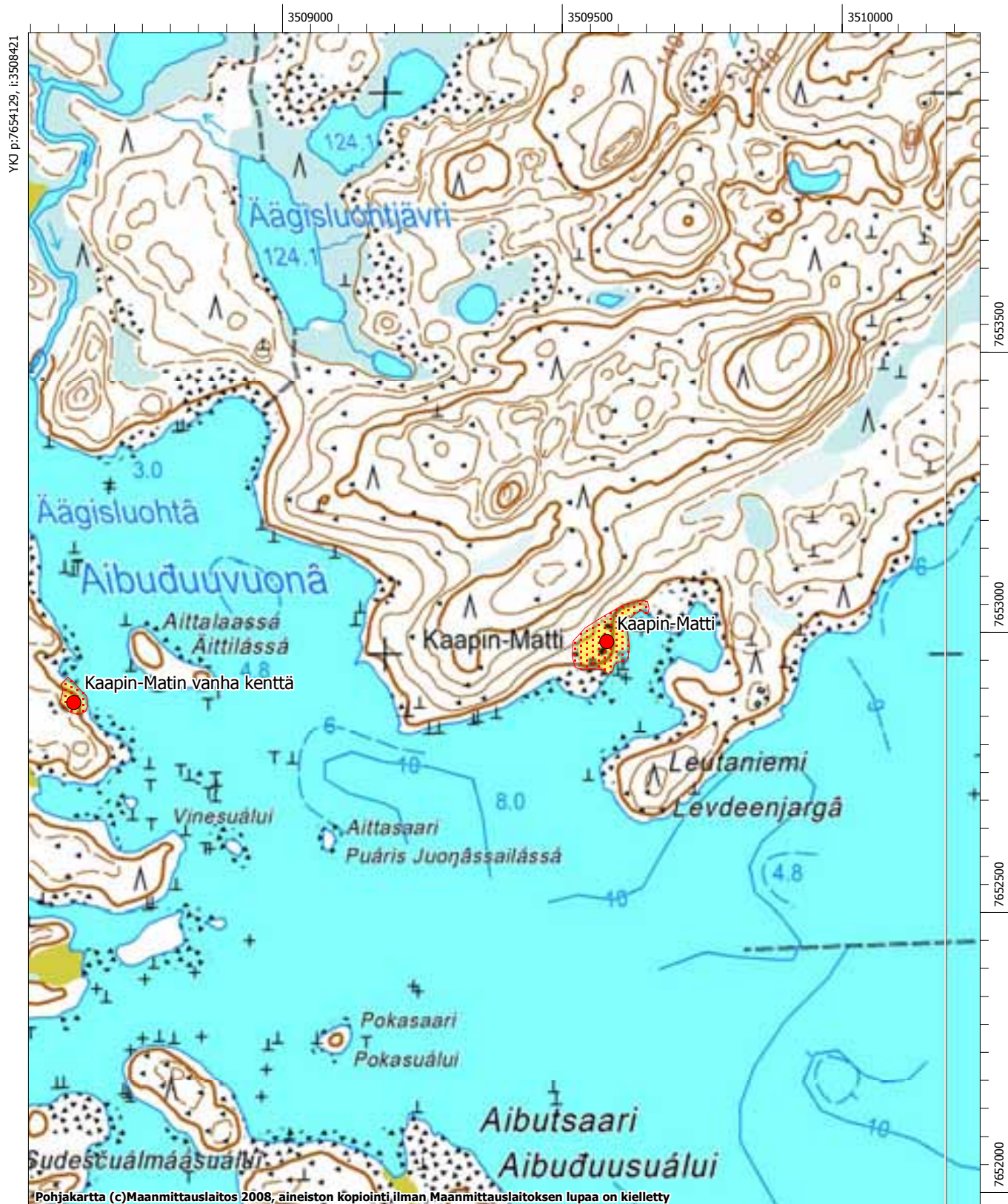
Muinaisjäänöksen länsipuolelle on kaavassa merkitty RA-varaus (uusi loma-asunto), minkä vuoksi muinaisjäänöksen laajuus tulisi selvittää tarkemman kaavasunnittelun yhteydessä.

# INARI 993 Kaapin-Matti 100 001 2358

Inarijärven yleiskaava-alueen ja Inarin kirkonkylän asemakaava-alueen arkeologinen inventointi. Eija Ojanlatva 2008. Museovirasto ja Metsähallitus.

 muinaisjäännöksen arvioitu laajuus

 kiinteä muinaisjäännös, keskikoordinaatit (Museoviraston ylläpitämä muinaisjäännösrekisteri)



MK 1:10000

YKJ p:7652030, i:3510121



## Inari 994 Paloniemi 2

### Muinaisjäännösrekisteritunnus 1000012359

**Muinaisjäännöstyyppi:** työ- ja valmistuspaikat

**Alatyyppi:** pyyntikuopat

**Laji:** kiinteä muinaisjäännös

**Ajoitus:** ajoittamaton

**Lukumäärä:** 3

**Rauhoitusluokkaehdotus:** 2

**Tilatiedot:** 148-410-0002-0018, 148-410-0002-0022

**Peruskartta:** 384109 Väylä

**Koordinaatit:** p = 7666428, i = 3525108, z ala = 125, z ylä = 130

**Koordinaattiselite:** GPS-koordinaatti pyyntikuopasta 1

**Aiemmat tutkimukset:** -

**Aiemmat löydöt:** -

### Inventointi 2008

**Löydöt:** -

**Kartat:** Peruskarttaote 1:5000

**Negatiivit:** F145396

**Digitaaliset valokuvat:** -

### Kohdekuvaus

Paloniemi (Puállámnjargâ) sijaitsee Inarin kirkosta 30,5 km koilliseen, Inarijärven pohjoisrannalla, Väylästä noin 4,5 km itään, Malkasalmen pohjoispuolella. Etelään pistävän niemen pohjoisosassa on koillis-lounaisuuntainen moreeniharju, jonka lounaispäässä, harjun eteläosan ympäri mutkan tekevän tien välissä on kolme pyyntikuoppaa. Alueella kasvaa koivu- ja mäntyvaltaista kuivaa kangasmetsää.

### Tutkimukset

Paloniemi tarkastettiin vuoden 2008 inventoinnissa, sillä harju vaikutti kartalla suotuisalta pyyntikuopille. Harjun lounaispuolisella kapealla niemellä sijaitsee kohde Paloniemi (Inari 22). Harjun lounaispäästä havaittiin 3 pyyntikuoppaa.




### *Pyyntikuopat*

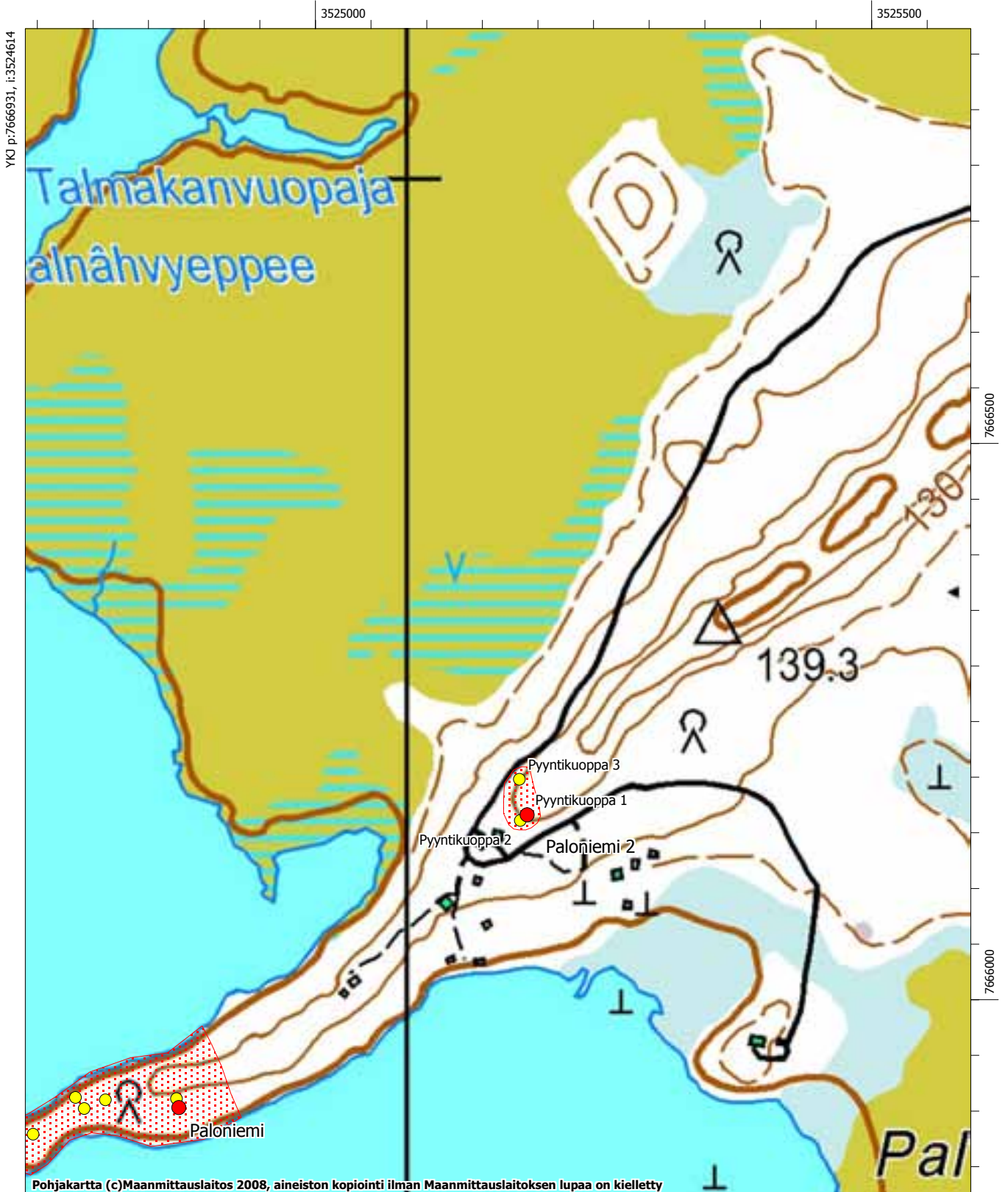
- Pyyntikuoppa 1 (GPS 184) sijaitsee harjun lounaispään tyvessä sijaitsevasta rakennuksesta noin 20 m koilliseen noin 130 m korkeuskäyrällä. Sen koko on 3 m x 1,8 m ja syvyys 0,65 m.
- Pyyntikuoppa 2 (GPS 185) sijaitsee harjun tyvessä sijaitsevasta rakennuksesta noin 15 m koilliseen. Sen koko on 3,2 m x 2 m ja syvyys 1 m.
- Pyyntikuoppa 3 (GPS 186) sijaitsee pyyntikuopasta 1 noin 38 m pohjoisluoteeseen ja harjun pohjoispuolella kulkevasta tiestä 8 m kaakkoon noin 130 m korkeuskäyrällä. Sen halkaisija on 2,2 m ja syvyys 0,6 m.

Muinaisjäännöksen kohdalle kaavassa on merkitty uusi reittivaraus, minkä vuoksi muinaisjäännöksen laajuus tulisi selvittää tarkemman kaavasuunnittelun yhteydessä.

# INARI 994 Paloniemi 2 100 001 2359

Inarijärven yleiskaava-alueen ja Inarin kirkonkylän asemakaava-alueen arkeologinen inventointi. Eija Ojanlatva 2008. Museovirasto ja Metsähallitus.

-  muinaisjäännöksen arvioitu laajuus
-  kiinteä muinaisjäännös, koordinaattipiste (Museoviraston ylläpitämä muinaisjäännösrekisteri)
-  kiinteään muinaisjäännökseen kuuluva erilliskohde



MK 1:5000

YKJ p:7665881, i:3525464

# Inari 995 Kotkavuono

## Muinaisjäännösrekisteritunnus 1000012360

**Muinaisjäännöstyyppi:** asuinpaikat

**Alatyyppi:** ei määritelty

**Laji:** kiinteä muinaisjäännös

**Ajoitus:** esihistoriallinen

**Lukumäärä:** 1

**Rauhoitusluokkaehdotus:** 2

**Tilatiedot:** 148-893-0013-0001

**Peruskartta:** 384105 Ukonselkä

**Koordinaatit:** p = 7658724, i = 3519228, z ala = 118, z ylä = 122,5

**Koordinaattiselite:** GPS-koordinaatti kvartsin löytöpaikalta

**Aiemmat tutkimukset:** -

**Aiemmat löydöt:** -

### Inventointi 2008

**Löydöt:** KM 37698:1-3 kvartsi-iskoksia, palanutta luuta, hiilinäyte

**Kartat:** Peruskarttaote 1:10000

**Negatiivit:** F145388

**Digitaaliset valokuvat:** DG179:1-2

### Kohdekuvaus




Kotkavuono tai Kotkalahti (Kuáskimvuonâš) sijaitsee Inarin kirkosta noin 21 km koilliseen, Inarijärven luoteisrannalla, Jolnivuonon lounaispuolella, Kotkaniemen ja mantereen Skäid̄in välissä. Asuinpaikka sijaitsee vuonon pohjukan pohjoisosassa, Kotkataipaleen mantereen puolella. Kohteen maaperä on pääasiassa hiekkaa ja kasvillisuus kuivaa kangasmetsää.

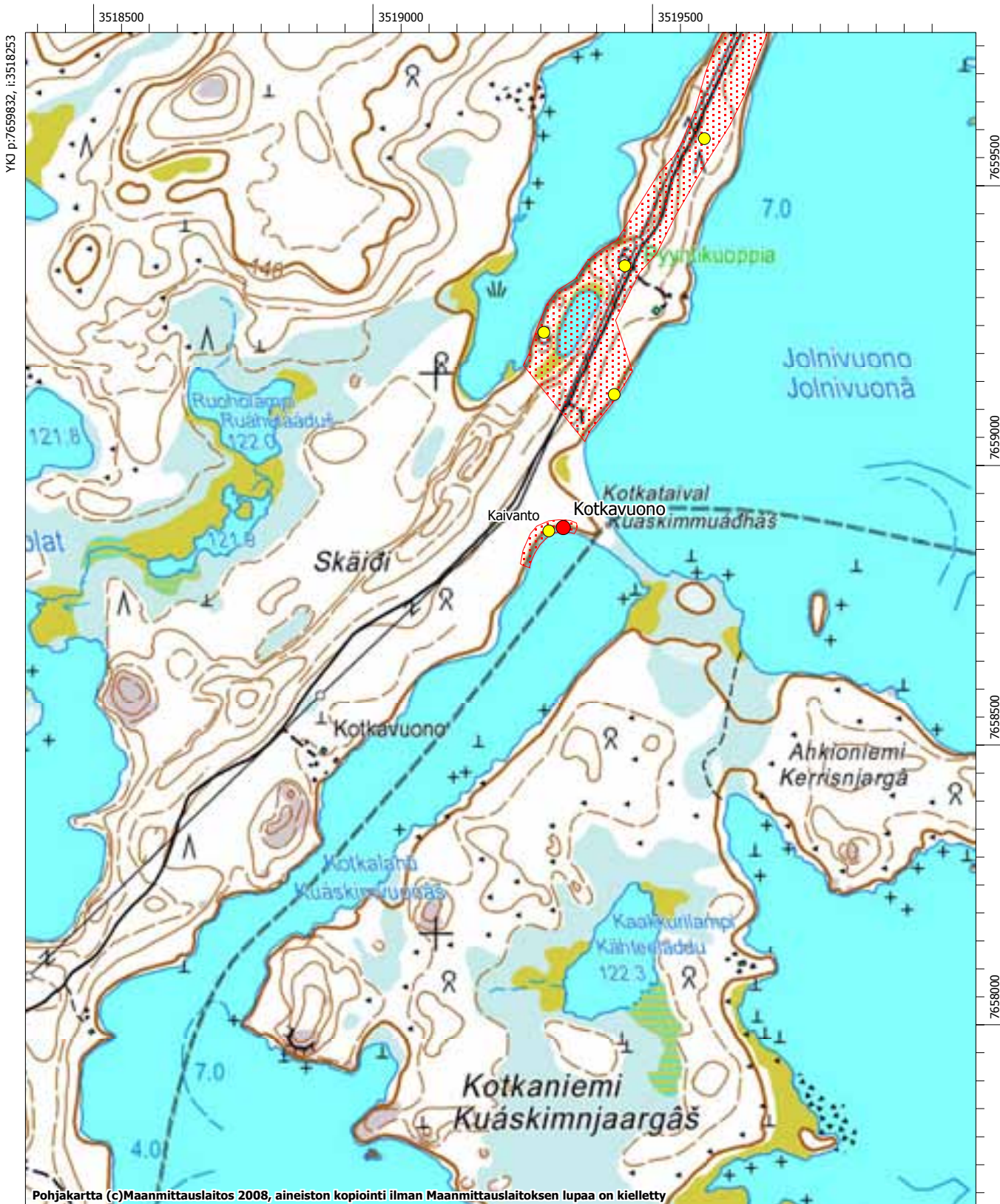
### Tutkimukset

Kotkalahden hiekkarannan veteen sortuvalta törmältä ja rantavedestä löytyi vuoden 2008 inventoinnissa kvartsi-iskoksia ja palanutta luuta. Lisäksi noin 2 m rannasta havaittiin kuoppa (GPS 187, kuvataulu 36), jonka pituus on pohjois-eteläsuunnassa 3 m, leveys 2,2 m ja syvyys 0,55 m. Sen keskelle tehtiin noin 30 cm x 30 cm kokoinen koepisto. Lähes 20 cm paksun kunnan alta löytyi isohkoja, 20 cm x 10 cm kokoisia, rikkipalaneita kiviä ja runsaasti hiiltä. Hiiltä otettiin talteen mahdollista ajoitusta varten. Puhdas pohjahiekka tuli vastaan noin 45 cm syvyydessä. Koepiston eteläprofiilin perusteella palaneet kivat ja paksu hiilikeros jatkuivat koepiston eteläpuolella.

# INARI 995 Kotkavuono 100 001 2360

Inarijärven yleiskaava-alueen ja Inarin kirkonkylän asemakaava-alueen arkeologinen inventointi.  
Eija Ojanlatva 2008. Museovirasto ja Metsähallitus.

-  muinaisjäännöksen arvioitu laajuus
-  kiinteä muinaisjäännös, koordinaattipiste (Museoviraston ylläpitämä muinaisjäännösrekisteri)
-  kiinteään muinaisjäännökseen kuuluva erilliskohde



MK 1:10000

YKJ p:7657733, i:3519953

# Inari 996 Vuopioniemi

## Muinaisjäännösrekisteritunnus 1000012361

**Muinaisjäännöstyyppi:** työ- ja valmistuspaikat

**Alatyyppi:** pyyntikuopat

**Laji:** kiinteä muinaisjäännös

**Ajoitus:** ajoittamaton

**Lukumäärä:** 4

**Rauhoitusluokkaehdotus:** 2

**Tilatiedot:** 148-410-0001-0002

**Peruskartta:** 384109 Väylä

**Koordinaatit:** p = 7661416, i = 3520600, z ala = 120, z ylä = 122,5

**Koordinaattiselite:** GPS-koordinaatti pyyntikuopasta 1

**Aiemmat tutkimukset:** -

**Aiemmat löydöt:** -

### Inventointi 2008

**Löydöt:** -

**Kartat:** Peruskarttaote 1:10000

**Negatiivit:** F145395:1-3

**Digitaaliset valokuvat:** DG172:1-3

### Kohdekuvaus

Vuopioniemi (Vyeppeenjargâ) sijaitsee Inarin kirkosta 24 km koilliseen, Inarijärven länsirannalla, Väylästä noin 5,5 km etelään, Riuruvuonon suulla, Miinaniemen ja Jolnivuonon pohjoiskoillispuolella. Vuopioniemenharju on kivistä moreenia, mutta niemen alavat alueet noin 130 m korkeuskäyrän alapuolella ovat hiekkaa. Alueella kasvaa mäntyä, koivua ja varpukasveja. Neljä pyyntikuoppaa sijaitsee Vuopioniemen pohjoisosan koilliseen pistävän harjun pohjoispäässä.

### Tutkimukset

Vuoden 2008 inventoinnissa Vuopioniemen koilliseen pistävä harju tutkittiin, sillä harjun itäpuolelle oli kaavoitettu tontteja ja alue vaikutti suotuisalta sekä esihistorialliselle asutukselle että pyyntikuopille. Vuopioniemen itänokassa sijaitsee lisäksi moniperiodinen asuinpaikka Tuhka-Sammeli (Inari 70). Harjulla sijaitsee neljä pyyntikuoppaa noin 270 m matkalla (kuvataulu 37).




### Pyyntikuopat

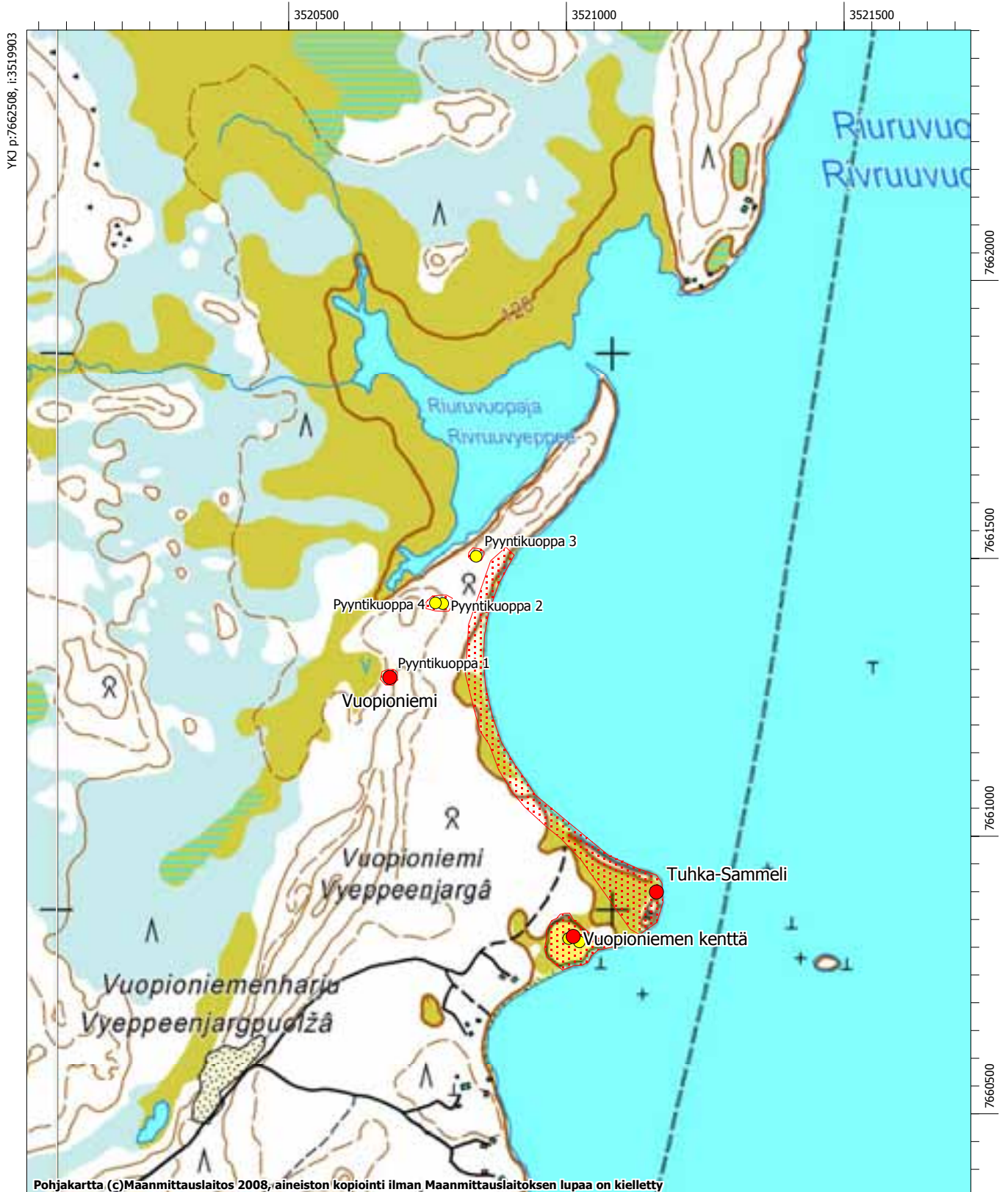
- Pyyntikuoppa 1 (GPS 188) sijaitsee soistuneen Riuruvuopajan eteläisestä pohjukasta noin 150 m suoraan etelään, suon itälaidalla. Kuopan pituus on koillis-lounaissuunnassa 4,5 m, leveys 3 m ja syvyys 0,8 m. Kairauksessa saatiin hiiltä.
- Pyyntikuoppa 2 (GPS 189) sijaitsee pyyntikuopasta 1 noin 160 m koilliseen, 4 m pyyntikuopan 4 itäpuolella. Se on hieman epämääräisen muotoinen, sillä siinä kasvaa koivuja. Sen halkaisija on noin 3 m ja syvyys 0,8 m.
- Pyyntikuoppa 3 (GPS 190) sijaitsee pyyntikuopasta 2 108 m koilliseen. Sen pituus on lähes koillis-lounaissuunnassa 4,5 m, leveys 3 m ja syvyys 0,8 m.
- Pyyntikuoppa 4 (GPS 191) sijaitsee 4 m pyyntikuopan 2 länsipuolella. Sen pituus on itä-länsisuunnassa 2,5 m, leveys 2 m ja syvyys 0,6 m.

Pyyntikuopat sijaitsevat lähellä suunniteltuja RA-varauksia (uusi loma-asunto). Muinaisjäännöksen kohdalle kaavassa on merkitty myös uusi reittivaraus, minkä vuoksi muinaisjäännöksen laajuus tulisi selvittää tarkemman kaavasunnittelun yhteydessä.

# INARI 996 Vuopioniemi 100 001 2361

Inarijärven yleiskaava-alueen ja Inarin kirkonkylän asemakaava-alueen arkeologinen inventointi. Eija Ojanlatva 2008. Museovirasto ja Metsähallitus.

-  muinaisjäännöksen arvioitu laajuus
-  kiinteä muinaisjäännös, koordinaattipiste (Museoviraston ylläpitämä muinaisjäännösrekisteri)
-  kiinteään muinaisjäännökseen kuuluva erilliskohde



MK 1:10000

YKJ p:7660409, i:3521603

## **Inari 997 Vuopioniemi 2**

### **Muinaisjäänösrekisteritunnus 1000012362**

**Muinaisjäänöstyyppi:** asuinpaikat

**Alatyyppi:** ei määritelty

**Laji:** kiinteä muinaijäänös

**Ajoitus:** esihistoriallinen

**Lukumäärä:** 1

**Rauhoitusluokkaehdotus:** 2

**Tilatiedot:** 148-410-0016-0014, 148-410-0016-0015

**Peruskartta:** 384109 Väylä

**Koordinaatit:** p = 7660385, i = 3520726, z ala = 118, z ylä = 120

**Koordinaattiselite:** GPS-koordinaatti löytöpaikalta

**Aiemmat tutkimukset:** -

**Aiemmat löydöt:** -

### **Inventointi 2008**

**Löydöt:** KM 37699:1-2 kvartsi-iskoksia ja palanutta luuta

**Kartat:** Peruskarttaote 1:10000

**Negatiivit:** F145392:1-2

**Digitaaliset valokuvat:** DG175:1-2

### **Kohdekuvaus**




Vuopioniemi (Vyeppeenjargâ) sijaitsee Inarijärven länsirannalla, Väylästä noin 5,5 km etelään, Riuruvuonon suulla, Miinaniemen ja Jolnivuonon pohjoiskoillispuolella. Kohde sijaitsee Inarin kirkosta 23,5 km koilliseen, Vuopioniemen kentästä noin 580 m etelälounaaseen, pienen kaakkoon pistävän, kivisen niemekkeen tyven pohjoispuolisella hiekkarannalla. Kohteen länsipuolella kasvaa mäntyä, koivua ja varpu- ja sammalmättäitä. Alue on osin soistunutta.

### **Tutkimukset**

Vuoden 2008 inventoinnissa palanutta luuta ja kvartsi-iskoksia poimittiin hiekkarannan vedestä, noin 2 m rantavallista. Löytöjä havaittiin rannalla noin 20 m matkalla. Rannalle tehdyt koepistot olivat löydöttömiä. Asuinpaikka on ilmeisesti suureksi osaksi huuhtoutunut veteen.

# INARI 997 Vuopioniemi 2 100 001 2362

Inarijärven yleiskaava-alueen ja Inarin kirkonkylän asemakaava-alueen arkeologinen inventointi. Eija Ojanlatva 2008. Museovirasto ja Metsähallitus.

-  muinaisjäännöksen arvioitu laajuus
-  kiinteä muinaisjäännös, koordinaattipiste (Museoviraston ylläpitämä muinaisjäännösrekisteri)
-  kiinteään muinaisjäännökseen kuuluva erilliskohde



MK 1:10000

YKJ p:7659519, i:3521574



## **Inari 998 Vuopioniemi 3**

### **Muinaisjäänösrekisteritunnus 1000012363**

**Muinaisjäänöstyyppi:** työ- ja valmistuspaikat

**Alatyyppi:** tulisijat

**Laji:** kiinteä muinaisjäänös

**Ajoitus:** ajoittamaton

**Lukumäärä:** 1

**Rauhoitusluokkaehdotus:** 2

**Tilatiedot:** 148-410-0016-0014

**Peruskartta:** 384109 Väylä

**Koordinaatit:** p = 7660343, i = 3520681, z ala = 118, z ylä = 122,5

**Koordinaattiselite:** GPS-koordinaatti liesikiveyksestä

**Aiemmat tutkimukset:** -

**Aiemmat löydöt:** -

### **Inventointi 2008**

**Löydöt:** KM 37700:1-2 kvartsi-iskoksia ja palanutta luuta

**Kartat:** Peruskarttaote 1:10000

**Negatiivit:** F145391

**Digitaaliset valokuvat:** DG176:1-2

### **Kohdekuvaus**

Vuopioniemi (Vyeppeenjargâ) sijaitsee Inarijärven länsirannalla, Väylästä noin 5,5 km etelään, Riuruvuonon suulla, Miinaniemen ja Jolnivuonon pohjoiskoillispuolella. Kohde sijaitsee Inarin kirkosta 23,5 km koilliseen, Vuopioniemen kentästä noin 630 m etelälounaaseen, pienen kaakkoon pistävän, kivisen niemekkeen tyven länsipuolisella hiekkarannalla. Kohteen länsipuolella kasvaa mäntyä, koivua ja varpu- ja sammalmättäitä.




### **Tutkimukset**

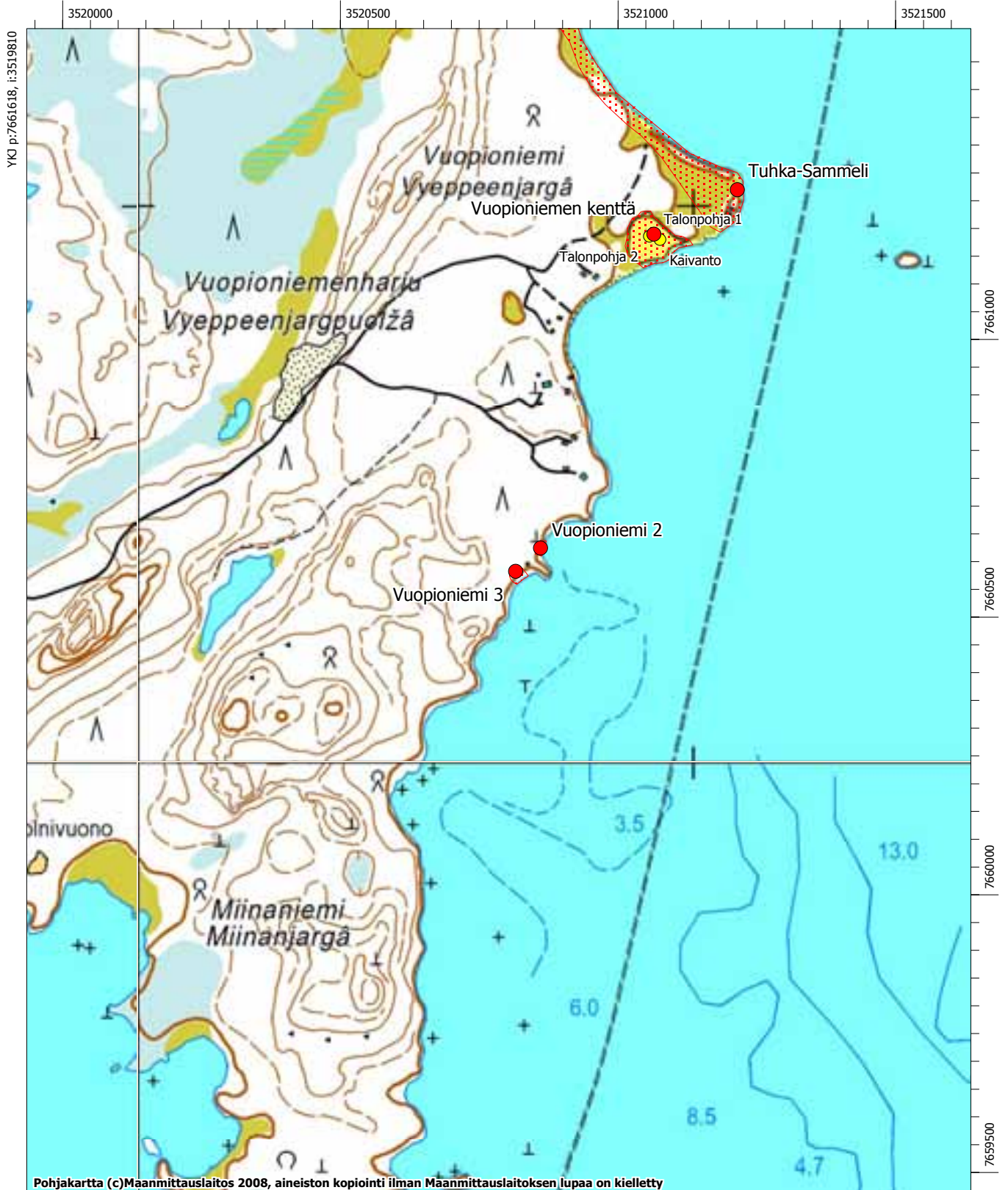
Vuoden 2008 inventoinnissa rantahietikosta, noin 10 m rannalla sijaitsevasta kuusikulmaisesta hirsirakennuksesta lounaaseen löytyi palanutta luuta. Lisäksi noin 8 m rannasta länteen, heinittyneessä mättäikössä sijaitsee tulisija, johon tehdystä koepistosta löytyi hiiltä, palanutta hiekkaa ja palaneita kiviä sekä kvartsi-iskoksia (kuvataulu 38).

Niemen tyveen on kaavoitettu RA-varaus (uusi loma-asunto), joka tulisi kaavoituksessa siirtää tai poistaa muinaisjäänöksen läheltä.

# INARI 998 Vuopioniemi 3 100 001 2363

Inarijärven yleiskaava-alueen ja Inarin kirkonkylän asemakaava-alueen arkeologinen inventointi.  
Eija Ojanlatva 2008. Museovirasto ja Metsähallitus.

-  muinaisjäännöksen arvioitu laajuus
-  kiinteä muinaisjäännös, koordinaattipiste (Museoviraston ylläpitämä muinaisjäännösrekisteri)
-  kiinteään muinaisjäännökseen kuuluva erilliskohde



MK 1:10000

YKJ p:7659519, i:3521510

## Inari 999 Varankiniemi 2

### Muinaisjäänösrekisteritunnus 1000012364

**Muinaisjäänöstyyppi:** asuinpaikat  
**Alatyyppi:** ei määritelty  
**Laji:** kiinteä muinaisjäänös  
**Ajoitus:** kivi- ja /tai pronssikautinen  
**Lukumäärä:** 1  
**Rauhoitusluokkaehdotus:** 2  
**Tilatiedot:** 148-410-0006-0019  
**Peruskartta:** 384104 Ukonselkä  
**Koordinaatit:** p = 7657354, i = 3518224, z ala = 116, z ylä = 120  
**Koordinaattiselite:** GPS-koordinaatti nuolenkärjen katkelman löytöpaikalta  
**Aiemmat tutkimukset:** -  
**Aiemmat löydöt:** -

### Inventointi 2008

**Löydöt:** KM 37701:1-4 pii-iskos, kvartsiittinen nuolenkärjen katkelma, kvartsikaavin, kvartsi- ja kvartsiitti-iskoksia  
**Kartat:** Peruskarttaote 1:5000  
**Negatiivit:** F145387  
**Digitaaliset valokuvat:** DG180:1-2

### Kohdekuvaus

Varankiniemi (Värigåšnjargå) sijaitsee Inarin kirkosta 19,8 km koilliseen, Inarijärven luoteisrannalla, Kotkaniemen länsipuolella ja Jolnivaarojen eteläpuolella. Kohde sijaitsee Varankiniemen kapean, eteläkaakkoon pistävän niemen tyven länsipuolella, Tupalahdella. Rannan maaperä on hiekkaa. Rantaterassin reuna on heinittynyt ja mättäinen, mutta terassilla kasvaa mäntyä, koivua ja varpukasveja.

### Tutkimukset


Tasaisen hiekkarantaterassin edustalta, rantavedestä, löytyi inventoinnissa 2008 noin 60 m matkalla runsaasti mm. kvartsi-iskoksia, kaksi kvartsikaavinta ja kvartsiittinen nuolenkärjen katkelma (kuvataulu 39). Löytöjä näkyi vedessä vielä noin 2-3 m etäisyydellä rantaviivasta, mutta korkean veden vuoksi niihin ei päästy käsiksi. Rantaterassille tehdyt, noin 20 cm x 20 cm kokoiset koepistot olivat löydöttömiä, mutta muutamissa kuopissa todettiin punaiseksi palanutta hiekkaa. Todennäköisesti asuinpaikkapinta jatkuu terassilla lähelle 120 m korkeuskäyrää. Etelälounaassa löytöjä todettiin vielä laiturista noin 10 m etelään. Laiturin pohjoispuolella on rantaterassilla kalavaja ja verkkoukuja, jotka liittyvät Varankiniemen tilaan.

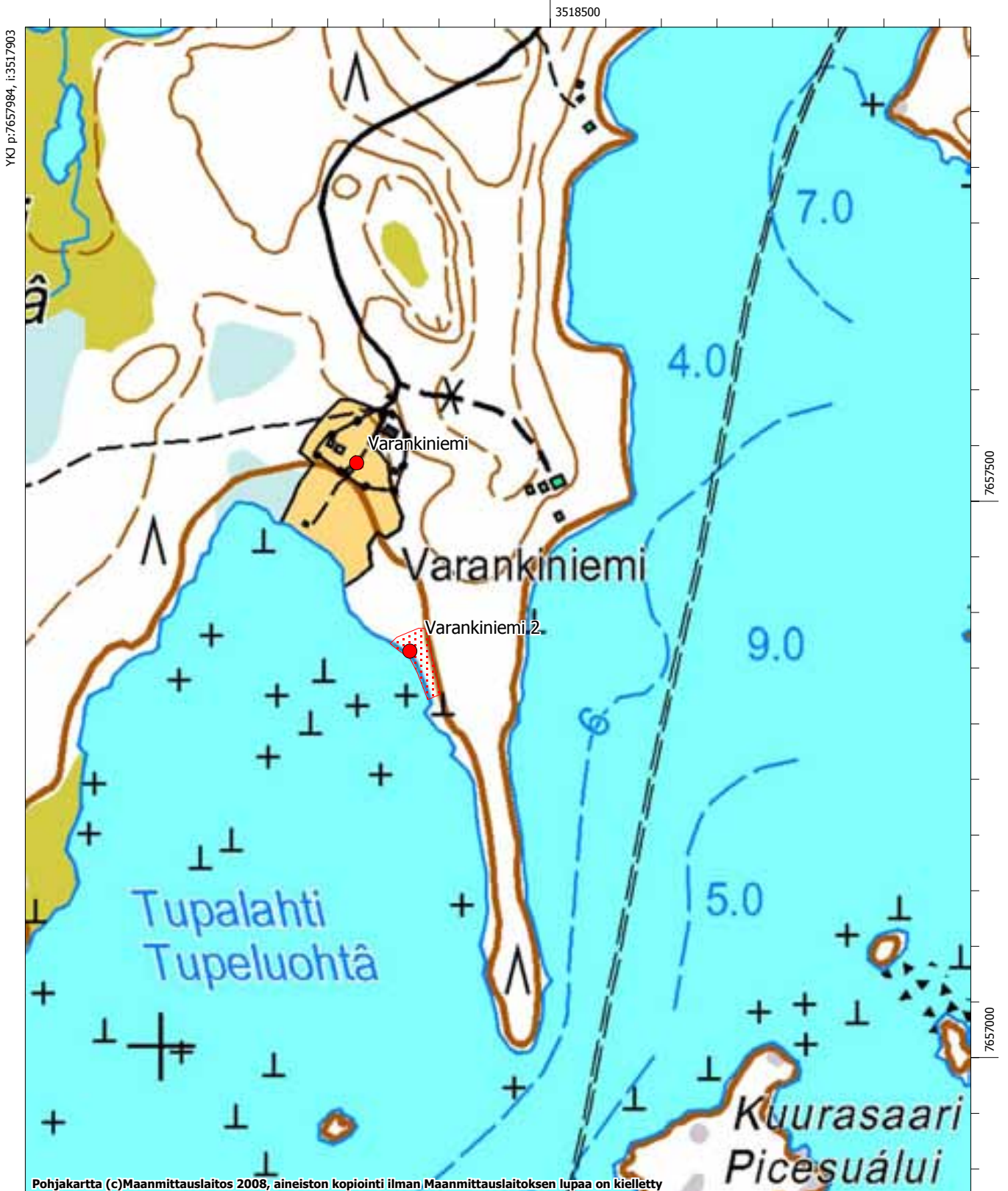
Varankiniemen kärkeen on kaavassa merkitty uusi reittivaraus, joka kulkee myös yksityisten maiden läpi. Mikäli reitti toteutetaan, muinaisjäänöksen laajuus tulisi selvittää sen suunnittelun yhteydessä

# INARI 999 Varankiniemi 2 100 001 2364

Inarijärven yleiskaava-alueen ja Inarin kirkonkylän asemakaava-alueen arkeologinen inventointi.  
Eija Ojanlatva 2008. Museovirasto ja Metsähallitus.

 muinaisjäännöksen arvioitu laajuus

 kiinteä muinaisjäännös, koordinaattipiste (Museoviraston ylläpitämä muinaisjäännösrekisteri)



MK 1:5000

YKJ p:7656934, i:3518753

# Inari 1000 Vehersaari

## Muinaisjäännösrekisteritunnus 1000012367

**Muinaisjäännöstyyppi:** asuinpaikat  
**Alatyyppi:** kodanpohjat  
**Laji:** kiinteä muinaisjäännös  
**Ajoitus:** esihistoriallinen  
**Lukumäärä:** 3  
**Rauhoitusluokkaehdotus:** 2  
**Tilatiedot:** 148-893-0013-0001  
**Peruskartta:** 384104 Kankivuono  
**Koordinaatit:** p = 7644829, i = 3517393, z ala = 120, z ylä = 125  
**Koordinaattiselite:** GPS-koordinaatti kodanpohjasta 1  
**Aiemmat tutkimukset:** -  
**Aiemmat löydöt:** -

### Inventointi 2008

**Löydöt:** KM 37702:1-2 kuonaa ja palanutta luuta  
**Kartat:** Peruskarttaotteet 1:10000 ja 1:5000  
**Negatiivit:** -  
**Digitaaliset valokuvat:** MH62-72

### Kohdekuvaus

Vehersaari (Vehersuálu) sijaitsee Inarin kirkosta 16 km kaakkoon, Inarijärven Ison Kapaselän eteläpuolella ja noin 1 km Kankiniemen itäpuolella. Kolme vallillista kodansijaa ja kaksi liesikiveystä sijaitsee Vehersaaren luoteeseen pistävässä pienessä niemessä, Pirttisalmen kapeimmassa kohdassa, kahdella eri terassilla. Niemen maaperä on karkeaa hiekkaa, mutta sen ympärillä maaperä on kivisempää moreenia. Niemellä kasvaa mäntyä, koivua ja suuria, varpuja ja sammalia kasvavia mättäitä.




### Tutkimukset

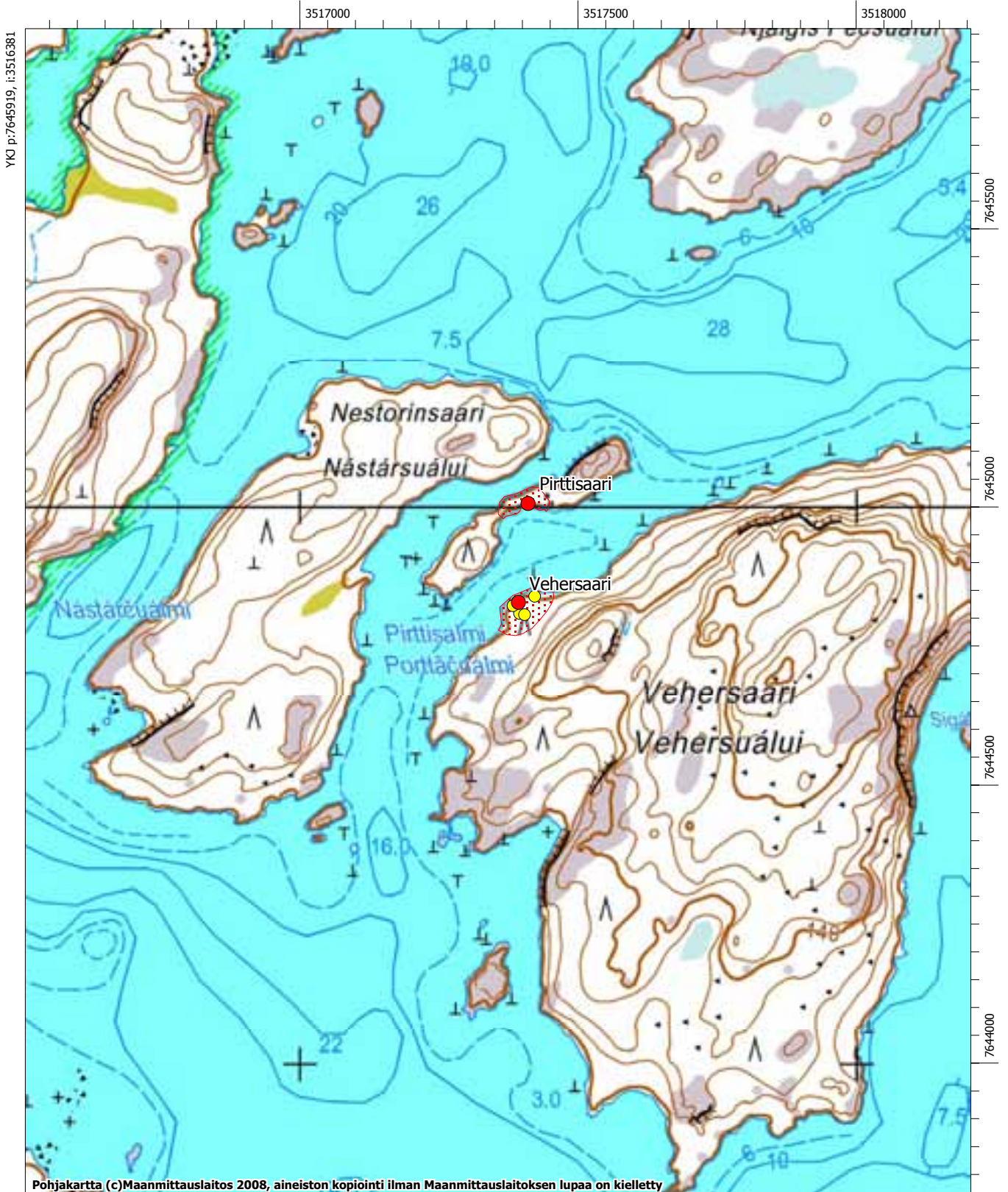
Vuoden 2008 inventoinnissa Vehersaaren niemi tarkastettiin, sillä sen terassit vaikuttivat asutukselle suotuisilta. Paikalla todettiin olevan ainakin kolme kodanpohjaa ja kaksi liesikiveystä (kuvataulu 40). Kodanpohjan 1 (GPS 192) keskellä on kaatunut kanto, jonka juurien seasta löytyi palaneita kiviä, punaiseksi palanutta hiekkaa, palanutta luuta ja kuonaa. Vallillisen kodanpohjan koko on väli-ilmansuunnissa noin 5 m x 5 m. Liesikiveyksen kokoa on vaikea määrittellä, sillä kaatunut kanto on tuhonnut siitä osan. Kahden muun kodanpohjan vallit eivät ole niin selkeät kuin kotasijassa 1. Kodanpohja 2 (GPS 193) on vallillinen, pyöreähkö kodansija, jonka halkaisija on noin 6 m. Oviaukko on sijannut mahdollisesti kohti itää. Vallin maakairanäytteessä havaittiin jäännöksiä tiiviistä puuaineksesta, mahdollisesti hirsikehikosta. Liesikiveys on kooltaan 1,5 m x 1 m ja 0,5 m korkea. Alemmalla terassilla sijaitseva mahdollinen kodanpohja 3 (GPS 194) on osin kaivettu maahan. Kodanpohja on pohjois-eteläsuunnassa 5 m pitkä ja itä-länsisuunnassa 3 m leveä, ja sen keskellä on maakairauksen perusteella lähes maantasainen liesi. Kodanpohjasta erottuu selkeästi vain sen länsipuolinen valli.

Liesikiveyksen 1 (GPS 194) halkaisija on 1 m, ja se sijaitsee tasanteella, kodanpohjasta 2 noin 5 m itään. Liesikiveys 2 (GPS 195) sijaitsee niemen koillispäässä, ja sen halkaisija on noin 1 m. Se vaikuttaa hieman uudemmalta kuin muut niemen liesikiveykset. Muinaisjäännös rajattiin koepistojen ja niemen topografian perusteella. Asuinpaikan varmaa laajuutta on vaikea arvioida ilman koekuopitusta, sillä niemen mättäät vaikeuttivat kotasijojen ja liesikiveysten havainnointia.

# INARI 1000 Vehersaari 100 001 2367

Inarijärven yleiskaava-alueen ja Inarin kirkonkylän asemakaava-alueen arkeologinen inventointi. Eija Ojanlatva 2008. Museovirasto ja Metsähallitus.

-  muinaisjäännöksen arvioitu laajuus
-  kiinteä muinaisjäännös, koordinaattipiste (Museoviraston ylläpitämä muinaisjäännösrekisteri)
-  kiinteään muinaisjäännökseen kuuluva erilliskohde






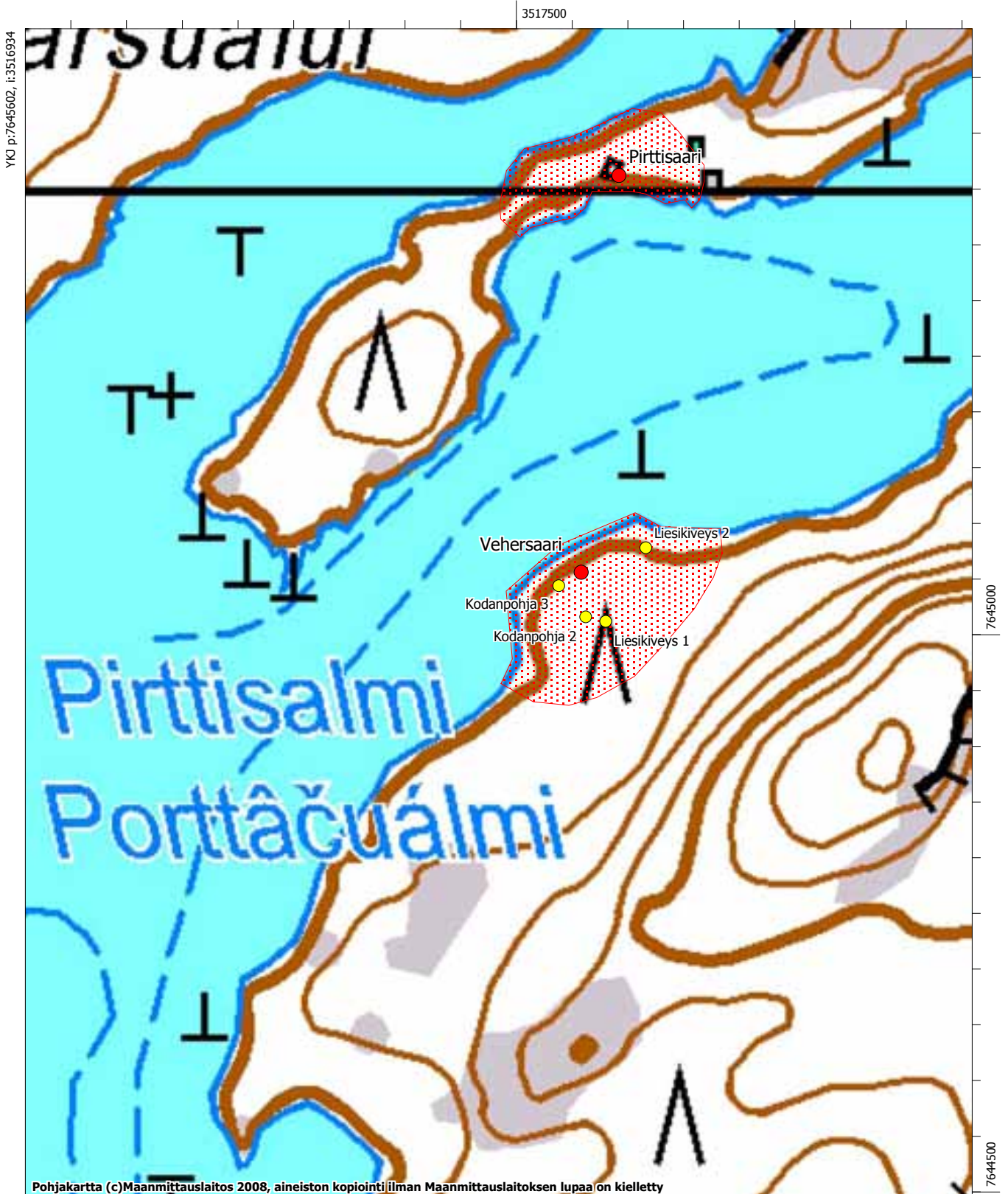
MK 1:10000

YKJ p:7643819, i:3518081

# INARI 1000 Vehersaari 100 001 2367

Inarijärven yleiskaava-alueen ja Inarin kirkonkylän asemakaava-alueen arkeologinen inventointi.  
Eija Ojanlatva 2008. Museovirasto ja Metsähallitus.

-  muinaisjäännöksen arvioitu laajuus
-  kiinteä muinaisjäännös, koordinaattipiste (Museoviraston ylläpitämä muinaisjäännösrekisteri)
-  kiinteään muinaisjäännökseen kuuluva erilliskohde



# Inari 1001 Kenttäsaari Kankivuono

## Muinaisjäännösrekisteritunnus 1000012372

**Muinaisjäännöstyyppi:** muinaisjäännösryhmät

**Alatyyppi:** ei määritelty

**Laji:** kiinteä muinaisjäännös

**Ajoitus:** moniperiodinen

**Lukumäärä:** 1

**Rauhoitusluokkaehdotus:** 2

**Tilatiedot:** 148-893-0013-0001

**Peruskartta:** 384104 Kankivuono

**Koordinaatit:** p = 7645529, i = 3514818, z ala = 120, z ylä = 125

**Koordinaattiselite:** GPS-koordinaatti kentän keskeltä

**Aiemmat tutkimukset:** -

**Aiemmat löydöt:** -

### Inventointi 2008

**Löydöt:** KM 37703:1-2 pii-iskoksia ja palanutta luuta

**Kartat:** Peruskarttaote 1:10000

**Negatiivit:** -

**Digitaaliset valokuvat:** MH117-121

### Kohdekuvaus

Kenttäsaari (Kieddisuálui) sijaitsee Kankivuonossa, Kankiniemen ja Miesniemen välissä, Lukkarinsaaren eteläpuolella. Heinittynyt, katajaa ja mäntyä kasvava lapinkenttä sijaitsee Inarin kirkosta noin 13,4 km itäkaakkoon, saaren keskiosan itärannalla. Kentän maaperä on paikoin kivistä ja paikoin hiekkaista moreenia. Kentässä kasvaa katajaa, heinää, nokkosta, mustikkaa ja puolukkaa. Kentän laidalla on mäntymetsä.

### Tutkimukset




Vuoden 2008 inventoinnissa kentässä havaittiin muutamia epämääräisiä kivikasoja, muttei selkeitä peruskiveyksiä. Kentässä kasvava pitkä heinikko häytti havainnointia. Yhdet mahdolliset rakennuksen nurkkakivet (GPS 198) havaittiin kentän länsilaidalla, metsän reunassa. Kenttä rajattiin lähinnä kasvillisuuden perusteella (kuvataulu 41). Kentän eteläosasta, hyvästä rantautumispaikasta löytyi pii-iskoksia ja palanutta luuta rantavedestä (GPS 197), minkä perustella paikalla on voinut sijaita myös varhaisempaa asutusta.

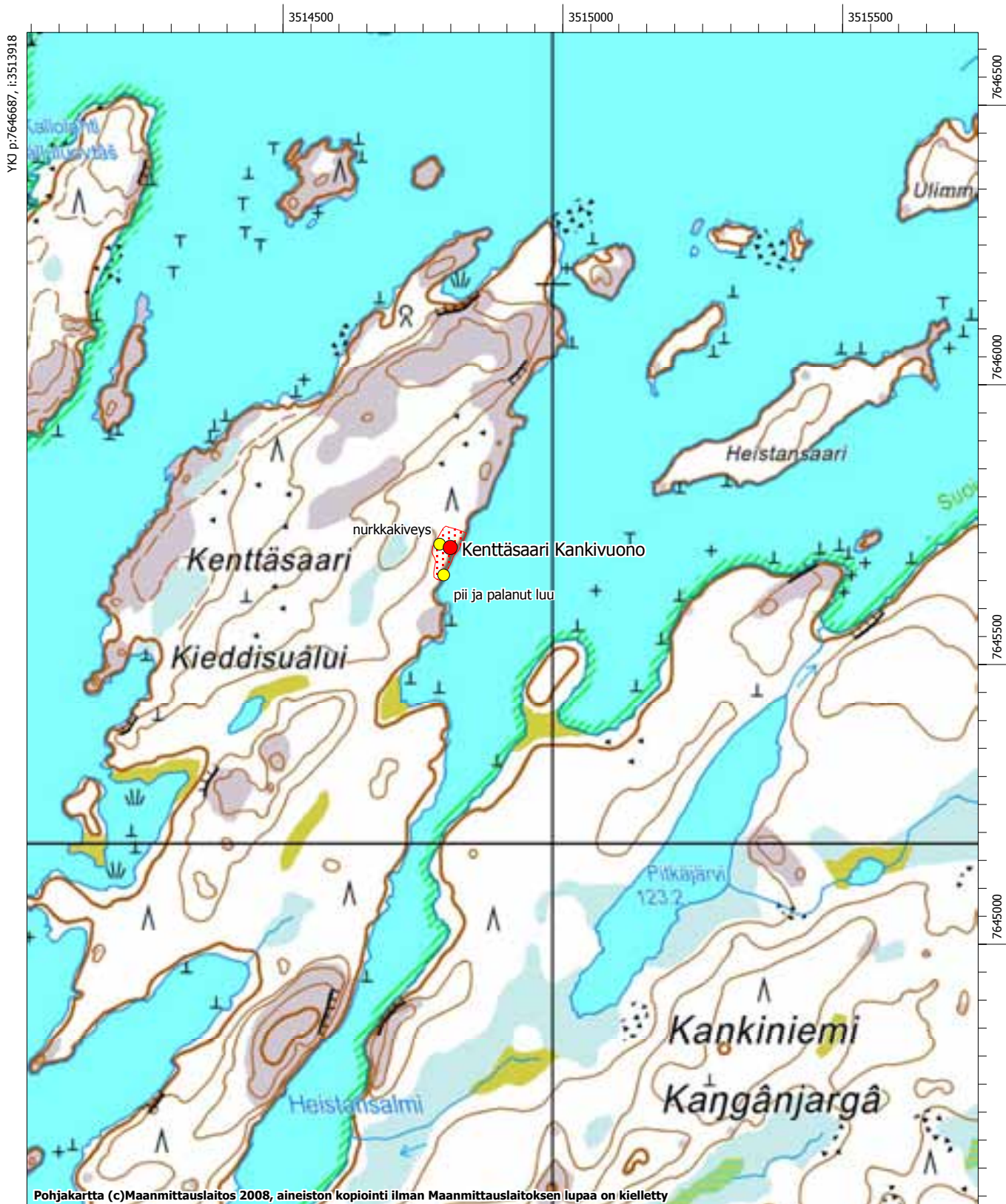
Kentän länsipuolella kasvaa vanhoja, monilattvaisia mäntyjä, jotka on ilmeisesti vartettu kentän käyttöaikana. Männyissä on myös jälkiä petunotosta sekä vanhoja kirveellä tehtyjä loveuksia.



# INARI 1001 Kenttäsaari Kankivuono 100 001 2372

Inarijärven yleiskaava-alueen ja Inarin kirkonkylän asemakaava-alueen arkeologinen inventointi. Eija Ojanlatva 2008. Museovirasto ja Metsähallitus.

-  muinaisjäännöksen arvioitu laajuus
-  kiinteä muinaisjäännös, koordinaattipiste (Museoviraston ylläpitämä muinaisjäännösrekisteri)
-  kiinteään muinaisjäännökseen kuuluva erilliskohde



MK 1:10000

YKJ p:7644588, i:3515618

# Inari 1002 Aikion kenttä / lisakinenttä

## Muinaisjäänösrekisteritunnus 1000012374

**Muinaisjäänöstyyppi:** asuinpaikat

**Alatyyppi:** lapinkentät

**Laji:** kiinteä muinaisjäänös

**Ajoitus:** historiallinen

**Lukumäärä:** 1

**Rauhoitusluokkaehdotus:** 2

**Tilatiedot:** 148-402-0002-0017

**Peruskartta:** 384104 Kankivuono

**Koordinaatit:** p = 7642238, i = 3513119, z ala = 135, z ylä = 145

**Koordinaattiselite:** GPS-koordinaatti rakennuksen pohjasta

**Aiemmat tutkimukset:** -

**Aiemmat löydöt:** -

### Inventointi 2008

**Löydöt:** -

**Kartat:** Peruskarttaote 1:5000

**Negatiivit:** -

**Digitaaliset valokuvat:** MH133, 137-142

### Kohdekuvaus

lisakinenttä eli Antti Aikion vanha talvipaikka sijaitsee Inarin kirkosta 12,5 km kaakkoon, pienen ja matalan lammen rannalla, noin 1,6 km Simmettjärvestä itään ja noin 0,8 km Kankivuonon perältä etelälounaaseen. Kenttä sijaitsee aivan Kankivuonon perälle kulkevan tien itäpuolella, tie on saattanut jopa tuhota osan kentästä. Kentän maaperän moreenia ja siinä kasvaa pääasiassa heinää, mesimarjaa, metsätähteä ja katajaa. Kentän laidalla kasvaa mäntymetsä.

### Tutkimukset

Heinittyneen kentän etelälaidalla havaittiin vuoden 2008 inventoinnissa rakennuksen pohjakiveys ja sen eteläpuolella metsässä piisikiveys sekä hirsiiä. Kentän luoteispuolella on mäen päällä saksalaisten sotilaiden pesäke. Tien toisella puolella, noin 100 m ja 160 m luoteeseen sijaitsee myös kaksi hirsirakennusta. Kentästä noin 170 m länteen on toisen maailmansodan aikainen vankileiri Korppivaara pohjoinen (Inari 1028).





Lähes väli-ilmansuunnissa olevan rakennuksen pohjakiveyksen (GPS 202, kuvataulu 42) koko on 6 m x 6 m. Sen lounaisosassa on syvä kuopanne, joka ilmeisesti on ollut talon alla sijainnut kellari. Kuopassa on pidetty tulia jokin aika sitten. Välittömästi pohjakiveyksen lounaispuolella on 1 m syvä kuoppa, jonka halkaisija on 1,5 m. Tämän kuopan käyttötarkoitus on epäselvä. Metsässä kentän ulkopuolella sijaitsee kivikasa, ilmeisesti piisikiveys (GPS 201), jonka halkaisija on noin 1,5 m ja korkeus 0,5 m. Piisin ympäriltä pistää kunnan alta esiin lohenpyrstösalvoksia hirsiiä.

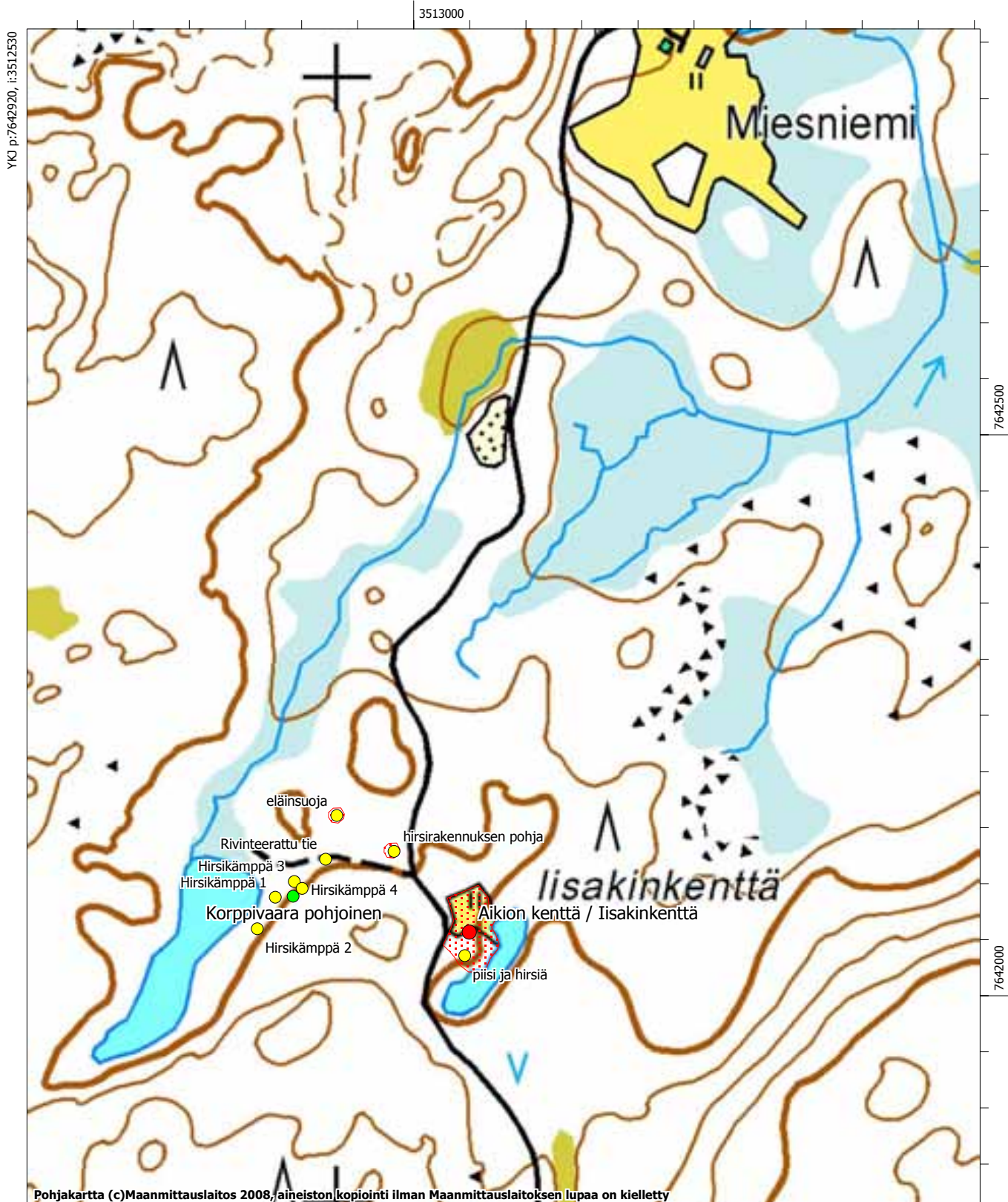
Kentästä noin 160 m luoteeseen sijaitsee kaksiosaisen, kooltaan noin 4 m x 3 m kokoisen hirsirakennuksen jäännökset (GPS 200). Rakennuksessa ei ole tulisijaa, sen katto on romahtanut ja lattia on maapohjainen. Tiedonannon mukaan (Jefremoff 2000-2001) rakennus on ilmeisesti toiminut lammassuojana, mutta alun perin se on voinut liittyä myös vankileiriin Korppivaara pohjoinen. Noin 100 m kentästä luoteeseen sijaitsee toisen hirsirakennuksen jäännökset (GPS 199). Sen koko on pohjois-eteläsuunnassa 9 m ja itä-länsisuunnassa 5 m. Rakennus voi liittyä myös toisen maailmansodan aikaiseen vankileiriin Korppijärvi pohjoinen.

Paikalla on sijainnut 1800-luvulla Antti Aikion talvipaikka ennen kuin hän hankki Kankiniemen tilan vuonna 1890. Kentässä ovat asuneet viimeksi Matti ja lisäksi Aikio.

# INARI 1002 Aikion kenttä/ Iisakin kenttä 100 001 2374

Inarijärven yleiskaava-alueen ja Inarin kirkonkylän asemakaava-alueen arkeologinen inventointi. Eija Ojanlatva 2008. Museovirasto ja Metsähallitus.

-  muinaisjäännöksen arvioitu laajuus
-  kiinteä muinaisjäännös, koordinaattipiste (Museoviraston ylläpitämä muinaisjäännösrekisteri)
-  kiinteään muinaisjäännökseen kuuluva erilliskohde
-  mahdollinen muinaisjäännös



MK 1:5000

YKJ p:7641871, i:3513380

# Inari 1003 Vuopioniemen kenttä

## Muinaisjäännösrekisteritunnus 1000012375

**Muinaisjäännöstyyppi:** asuinpaikat

**Alatyyppi:** lapinkentät

**Laji:** kiinteä muinaisjäännös

**Ajoitus:** historiallinen

**Lukumäärä:** 3

**Rauhoitusluokkaehdotus:** 2

**Tilatiedot:** 148-410-0001-0002

**Peruskartta:** 384109 Väylä

**Koordinaatit:** p = 7660950, i = 3520930, z ala = 118, z ylä = 120

**Koordinaattiselite:** GPS-koordinaatti talonpohjasta 1

**Aiemmat tutkimukset:** -

**Aiemmat löydöt:** -

### Inventointi 2008

**Löydöt:** -

**Kartat:** Peruskarttaote 1:10000

**Negatiivit:** F145393

**Digitaaliset valokuvat:** DG174

### Kohdekuvaus

Vuopioniemi (Vyeppenjargâ) sijaitsee Inarin kirkosta 24 km koilliseen, Inarijärven länsirannalla, Väylästä noin 5,5 km etelään, Riuruvuonon suulla, Miinaniemen ja Jolnivuonon pohjoiskoillispuolella. Hiekkaniemen etelärannalla on katajaa, koivua ja heinää kasvava kenttä, jossa on havaittavissa kaksi talonpohjaa sekä yksi kaivanto.




### Tutkimukset

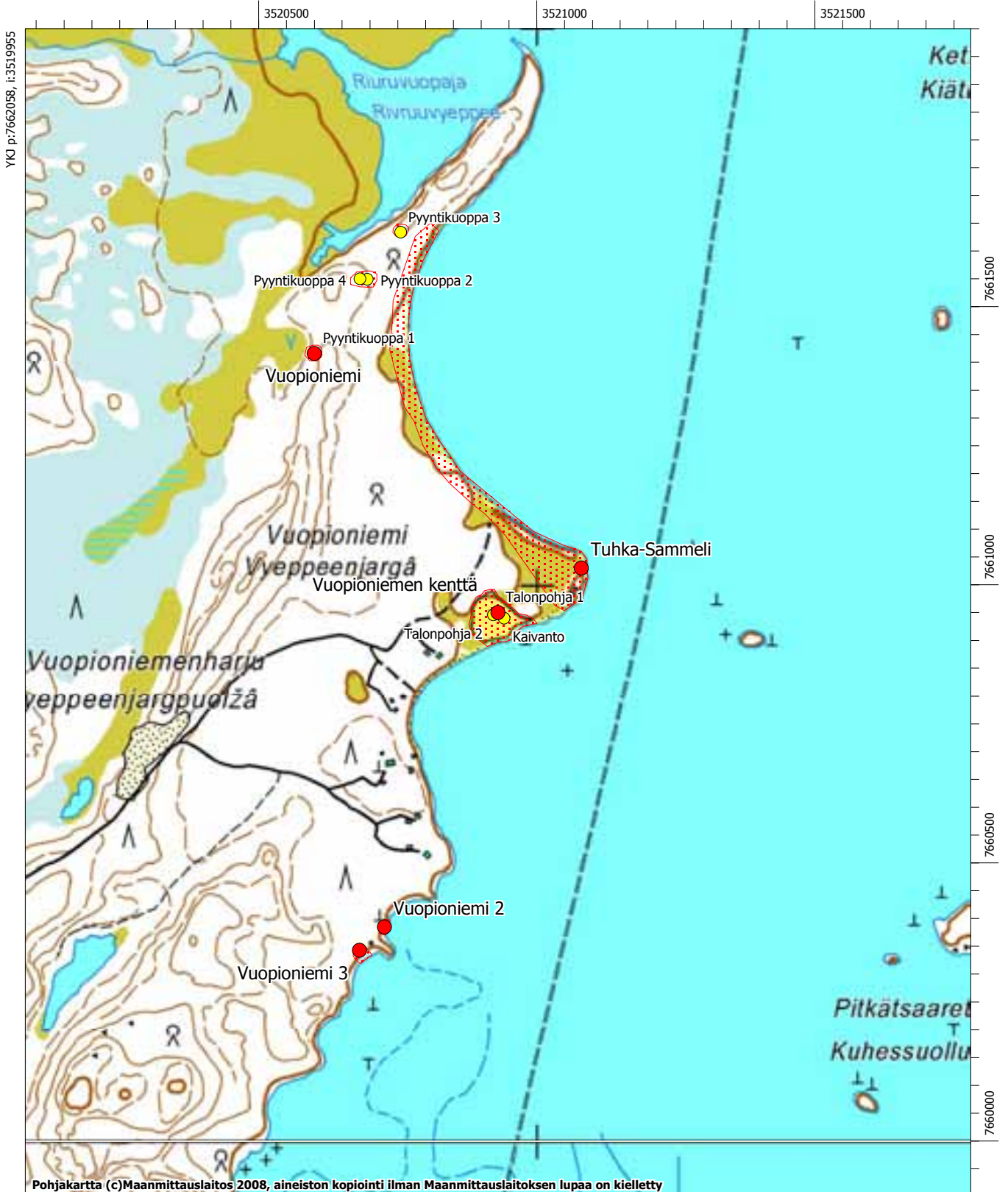
Vuoden 2008 inventoinnissa pitkää heinää kasvavassa kentässä havaittiin vierekkäin kaksi talonpohjaa ja yksi kaivanto (kuvataulu 43). Tilan on perustanut Samuli Pekanpoika Saijets vuonna 1864 (Nahkiaisoja 1995:63). Alue rajattiin kasvillisuuden perusteella.

Talonpohja 1 (GPS 203) on koillis-lounaissuunnassa 6 m pitkä ja kaakko-luodesuunnassa 5,5 m leveä. Sen keskiosa on noin 1 m syvä. Talonpohja 2 (204) on kaksiosainen, sen pituus on koillis-lounaissuunnassa 6,9 m ja leveys vastaavasti 3 m. Pohjan keskiosa on noin 0,8 m ympäröivää maanpintaa alempana. Talonpohjat 1 ja 2 ovat noin 5 m etäisyydellä toisistaan. Niiden ympärillä on noin 1,5 m leveät vallit. Kaivanto (GPS 205) sijaitsee noin 15 m talonpohjien kaakkoispuolella.

# INARI 1003 Vuopioniemen kenttä 100 001 2375

Inarijärven yleiskaava-alueen ja Inarin kirkonkylän asemakaava-alueen arkeologinen inventointi. Eija Ojanlatva 2008. Museovirasto ja Metsähallitus.

-  muinaisjäännöksen arvioitu laajuus
-  kiinteä muinaisjäännös, koordinaattipiste (Museoviraston ylläpitämä muinaisjäännösrekisteri)
-  kiinteään muinaisjäännökseen kuuluva erilliskohde



MK 1:10000

YKJ p:7659959, i:3521655

# Inari 1004 Ronkajärvi koillinen

## Muinaisjäänösrekisteritunnus 1000012376

**Muinaisjäänöstyyppi:** asuinpaikat

**Alatyyppi:** talonpohjat

**Laji:** kiinteä muinaisjäänös

**Ajoitus:** ajoittamaton

**Lukumäärä:** 1

**Rauhoitusluokkaehdotus:** 2

**Tilätiedot:** 148-893-0015-0001

**Peruskartta:** 383203 Jänkajärvi

**Koordinaatit:** p = 7635201, i = 3502507, z ala = 185, z ylä = 190

**Koordinaattiselite:** GPS-koordinaatti hirsirakennuksesta

**Aiemmat tutkimukset:** -

**Aiemmat löydöt:** -

### Inventointi 2008

**Löydöt:** -

**Kartat:** Peruskarttaote 1:10000

**Negatiivit:** -

**Digitaaliset valokuvat:** MH143-144

### Kohdekuvaus

Ronkajärvi (Roggejáávráš) sijaitsee Inarin kirkosta 11,8 km etelään, noin 1,4 km Kaitamojärvestä itään, 1 km Harjujärvestä luoteeseen ja 2,4 km Jänkajärvestä länteen. Alueen maaperä on moreenia. Paikalla kasvaa mäntyä, koivua, katajaa ja varpuja. Järven koillisosan puustoa on hakattu. Pohjois-eteläsuuntaisen, pitkänomaisen järven koillisrannalla, rannan ja mönkijäuran välissä on maatuneen hirsirakennuksen jäännökset.


### Tutkimukset

Järven koillis- ja pohjoisosa tarkastettiin vuoden 2008 inventoinnissa, koska paikalle oli kaavassa merkitty eräkämpien sekä retkeilyn ja luontomatkailun tukikohta-alue. Hirsikämpän jäännökset havaittiin juuri retkeilyn ja luontomatkailun tukikohta-alueelta. Koillis-lounaissuunnassa maatuneen hirsikehikon pituus on 9 m ja kaakkois-luoteissuunnassa leveys 8 m. Hirsia on kuntan jäljellä kaksi alinta hirsikertaa. Ronkajärven paikallisilla asukkailla ei ole tietoa hirsikämpän rakentajista, osa epäili sen liittyvän 1900-luvun alun savotoihin ja osa piti sitä piilo- tai pakopirttinä.

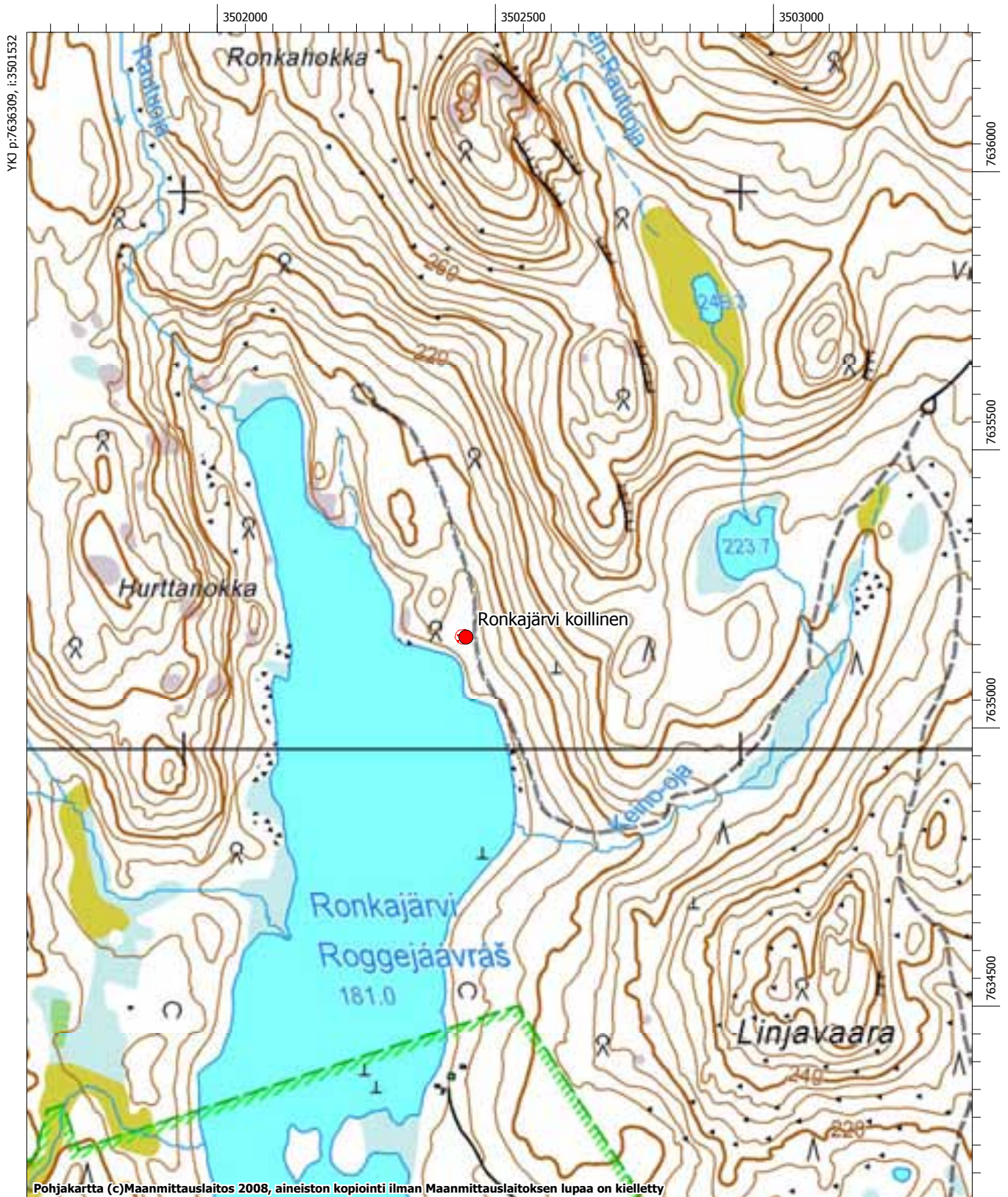
Muinaisjäänöksen kohdalle kaavassa on merkitty RM-varaus (retkeilyn ja luontomatkailun tukikohta-alue), minkä vuoksi muinaisjäänöksen laajuus tulisi selvittää tarkemman kaavasuunnittelun yhteydessä.

# INARI 1004 Ronkajärvi koillinen 100 001 2376

Inarijärven yleiskaava-alueen ja Inarin kirkonkylän asemakaava-alueen arkeologinen inventointi. Eija Ojanlatva 2008. Museovirasto ja Metsähallitus.

 muinaisjäännöksen arvioitu laajuus

 kiinteä muinaisjäännös, koordinaattipiste (Museoviraston ylläpitämä muinaisjäännösrekisteri)



MK 1:10000

YKJ p:7634210, i:3503232

# Inari 1005 Tupavaara Nukkumajoki

## Muinaisjäännösrekisteritunnus 1000012378

**Muinaisjäännöstyyppi:** asuinpaikat

**Alatyyppi:** talonpohjat

**Laji:** kiinteä muinaisjäännös

**Ajoitus:** historiallinen

**Lukumäärä:** 2

**Rauhoitusluokkaehdotus:** 2

**Tilatiedot:** 148-893-0015-0001

**Peruskartta:** 383203 Jänkäjärvi

**Koordinaatit:** p = 7639104, i = 3502038, z ala = 220, z ylä = 225

**Koordinaattiselite:** GPS-koordinaatti alueen keskipisteestä

**Aiemmat tutkimukset:** -

**Aiemmat löydöt:** -

### Inventointi 2008

**Löydöt:** -

**Kartat:** Peruskarttaote 1:10000

**Negatiivit:** -

**Digitaaliset valokuvat:** MH147-149

### Kohdekuvaus

Tupavaara sijaitsee Nukkumajoen tien eteläpuolella, Saukkojärven länsipuolella ja Nukkumapään koillispuolella. Kaksi talvitupasijaa sijaitsee Inarin kirkosta 7,9 km etelään, Tupavaaran lounaisrinteellä, Tupavaaran erotusaidan syöttöaidan sisällä, pienen ojan pohjoispuolella. Alueen maaperä on kivistä moreenia ja paikalla kasvaa mäntyä, koivua ja varpukasveja.




### Tutkimukset

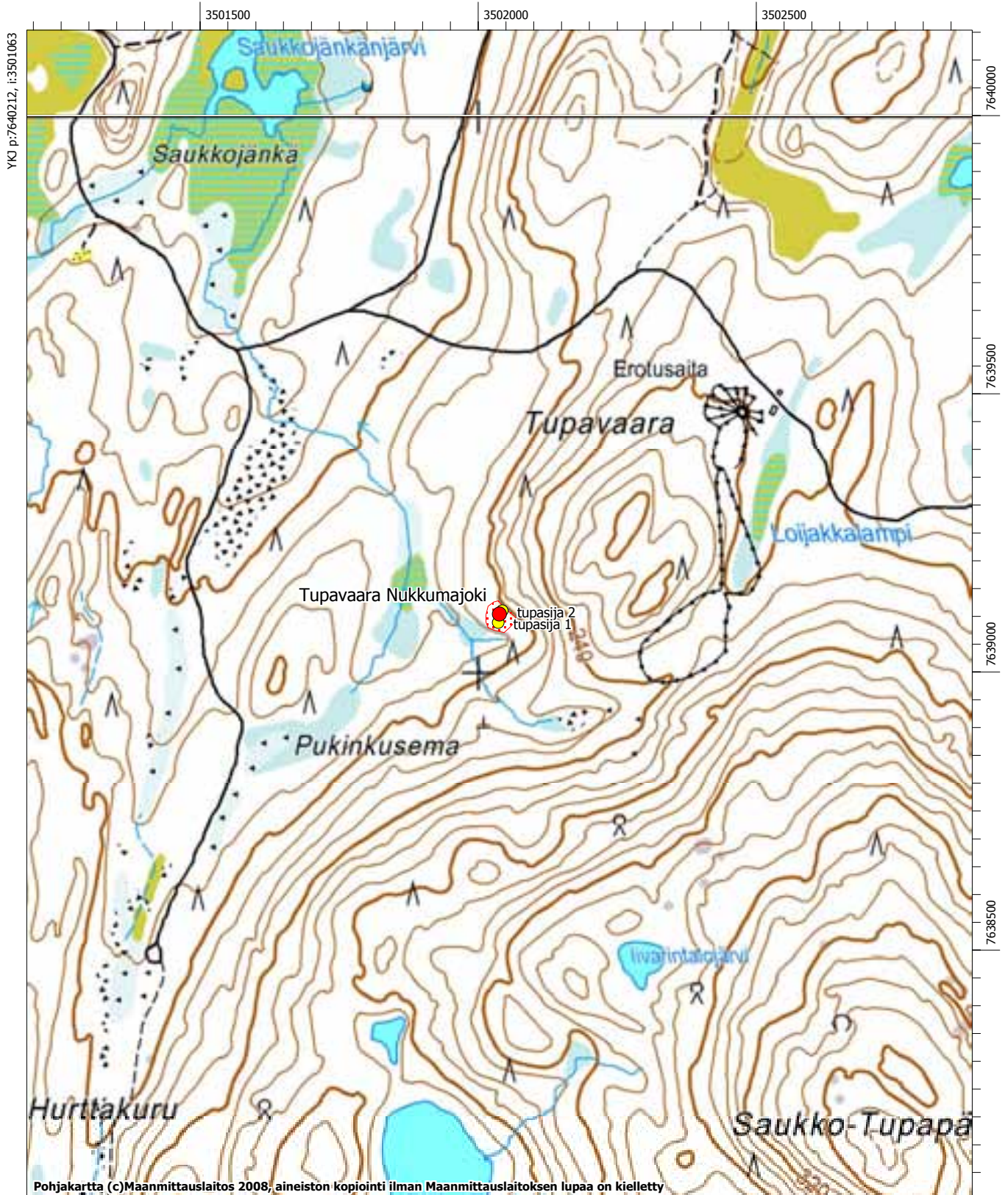
Vuoden 2008 inventoinnissa kartoitettiin Tupavaarasta kaksi tupasijaa (kuvataulu 44). Tupasijan 1 (GPS 206) koko on 4 m x 4 m ja sen koillisnurkassa on näkyvillä piisin jäännökset. Piisikiveyksen korkeus on 1 m, ja sen koko noin 1,5 m x 1,5 m. Oviaukko on pohjoiseen ja eteläisellä seinällä on ollut pieni ikkuna tai räppänä. Tupasijan 2 (GPS 207) koko on 4 m x 4 m eikä siinä ole piisiä. Tuvasta 2 m koilliseen on halkaisijaltaan 1 m kokoinen kuoppa ja noin 1 m pohjoiseen halkaisijaltaan 0,8 m kokoinen kuoppa. Tupasijojen etäisyys toisistaan on noin 15 m. Molemmissa on jäljellä vielä alimpia hirsikertoja. Tupien rakentajista ei ole perimätietoa. Poromiehet tietävät tupien sijainnin, ja vaikka ne sijaitsevatkin syöttöaidan sisällä, ne on pyritty säilyttämään. Tupasijojen ympäristö kasvaa porojen heinittämisen vuoksi tiheää heinää.



# INARI 1005 Tupavaara Nukkumajoki 100 001 2378

Inarijärven yleiskaava-alueen ja Inarin kirkonkylän asemakaava-alueen arkeologinen inventointi. Eija Ojanlatva 2008. Museovirasto ja Metsähallitus.

-  muinaisjäännöksen arvioitu laajuus
-  kiinteä muinaisjäännös, koordinaattipiste (Museoviraston ylläpitämä muinaisjäännösrekisteri)
-  kiinteään muinaisjäännökseen kuuluva erilliskohde



## **Inari 1007 Lahdenperä 4**

### **Muinaisjäännösrekisteritunnus 1000012385**

**Muinaisjäännöstyyppi:** työ- ja valmistuspaikat

**Alatyyppi:** pyyntikuopat

**Laji:** kiinteä muinaisjäännös

**Ajoitus:** ajoittamaton

**Lukumäärä:** 1

**Rauhoitusluokkaehdotus:** 2

**Tilätiedot:** 148-410-0003-0009

**Peruskartta:** 384210 Partakko

**Koordinaatit:** p = 7675248, i = 3533210, z ala = 125, z ylä = 130

**Koordinaattiselite:** GPS-koordinaatti pyyntikuopasta

**Aiemmat tutkimukset:** -

**Aiemmat löydöt:** -

### **Inventointi 2008**

**Löydöt:** -

**Kartat:** Peruskarttaote 1:10000

**Negatiivit:** F145362

**Digitaaliset valokuvat:** DG164

### **Kohdekuvaus**




Lahdenperä 3 sijaitsee Inarin kirkosta 42 km koilliseen, Inarijärven Partakonselän luoteisrannalla, Partakosta noin 5 km lounaaseen, noin 100 m Sevettijärventien luoteispuolella. Paikalla kasvaa kuivaa kangasmetsää, ja kohteen maaperä on hiekkaa. Kohteessa on yksi pyyntikuoppa harjun päällä.

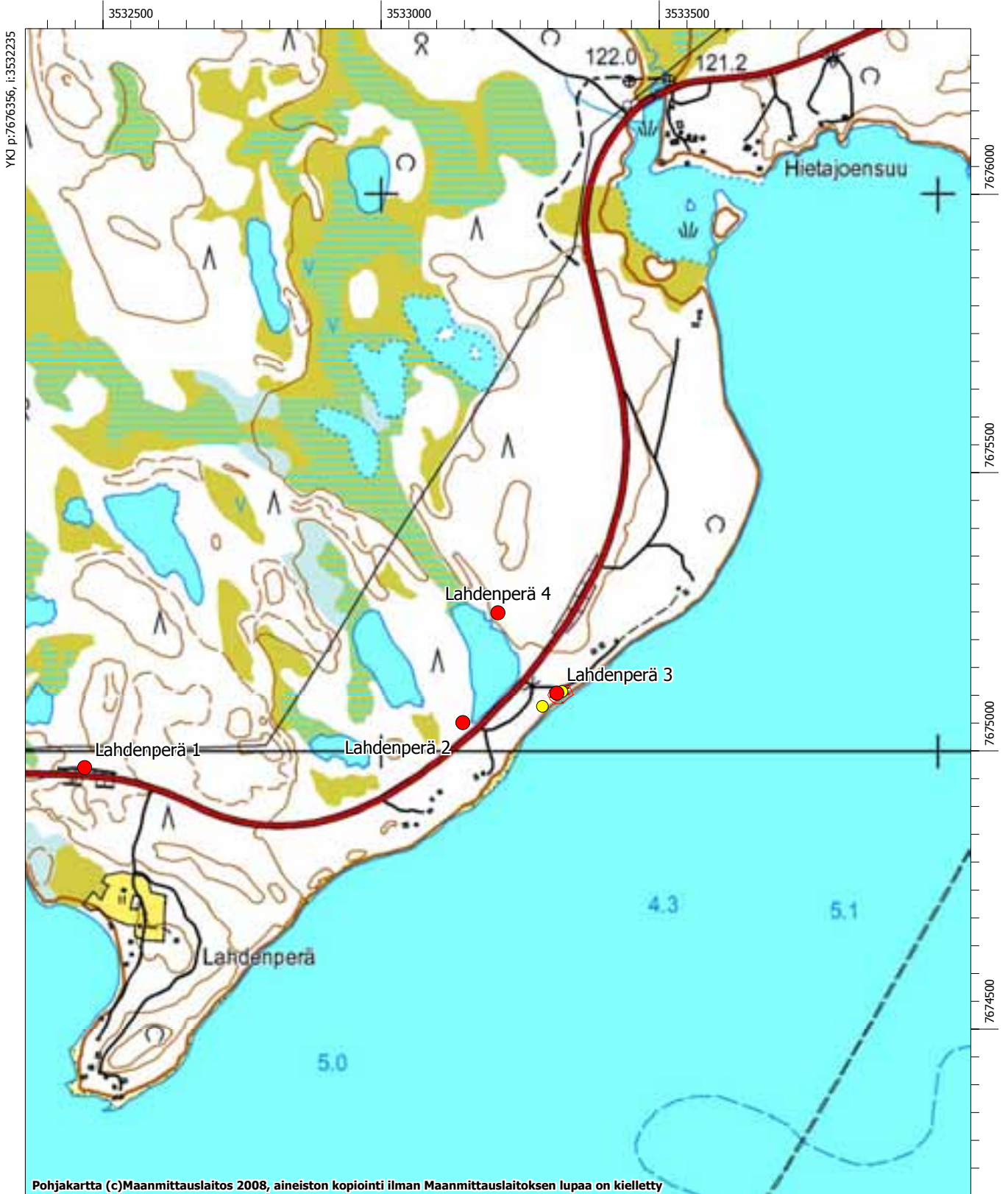
### **Tutkimukset**

Vuoden 2008 inventoinnissa havaittiin pyyntikuoppa Hietajoensuun ja Lahdenperän välissä, pienen, nimettömän lammen koillisrannalla. Lammen eteläosa on aivan Sevettijärventien vieressä. Pyyntikuoppa sijaitsee hiekkaharjun päällä kulkevasta porojen polusta noin 2 m ja lammen rannasta noin 10 m koilliseen. Kuopan pituus on kaakko-luodesuunnassa 3,5 m, leveys 2 m ja syvyys 0,7 m.

# INARI 1007 Lahdenperä 4 100 001 2385

Inarijärven yleiskaava-alueen ja Inarin kirkonkylän asemakaava-alueen arkeologinen inventointi.  
Eija Ojanlatva 2008. Museovirasto ja Metsähallitus.

-  muinaisjäännöksen arvioitu laajuus
-  kiinteä muinaisjäännös, koordinaattipiste (Museoviraston ylläpitämä muinaisjäännösrekisteri)
-  kiinteään muinaisjäännökseen kuuluva erilliskohde



# Inari 1008 Harjuri koillinen

## Muinaisjäänösrekisteritunnus 1000012396

**Muinaisjäänöstyyppi:** työ- ja valmistuspaikat

**Alatyyppi:** tulisijat

**Laji:** kiinteä muinaisjäänös

**Ajoitus:** ajoittamaton

**Lukumäärä:** 1

**Rauhoitusluokkaehdotus:** 2

**Tilatiedot:** 148-893-0015-0001

**Peruskartta:** 383203 Jänkäjuri

**Koordinaatit:** p = 7633547, i = 3504290, z ala = 162, z ylä = 165

**Koordinaattiselite:** GPS-koordinaatti liesikiveyksestä

**Aiemmat tutkimukset:** -

**Aiemmat löydöt:** -

### Inventointi 2008

**Löydöt:** -

**Kartat:** Peruskarttaote 1:10000

**Negatiivit:** -

**Digitaaliset valokuvat:** MH194

### Kohdekuvaus

Harjuri (Puolzäjuri) sijaitsee Jänkäjurven ja Ronkajurven välissä, noin 10,5 km Ukonjuriun pohjoispäästä lähtevän Vaadinselkä-Alajuri-välisen tien risteyksestä länsilounaaseen. Liesikiveys sijaitsee Inarin kirkosta 13,7 km eteläkaakkoon, Harjuriurvestä Jänkäjurveen laskevan puron pohjoispuolisen, koillislounaissauntaisen, kivisen niemen kaakkoisrannalla. Alueen maaperä on kivistä moreenia ja kasvillisuus kuivaa kangasmetsää.


### Tutkimukset

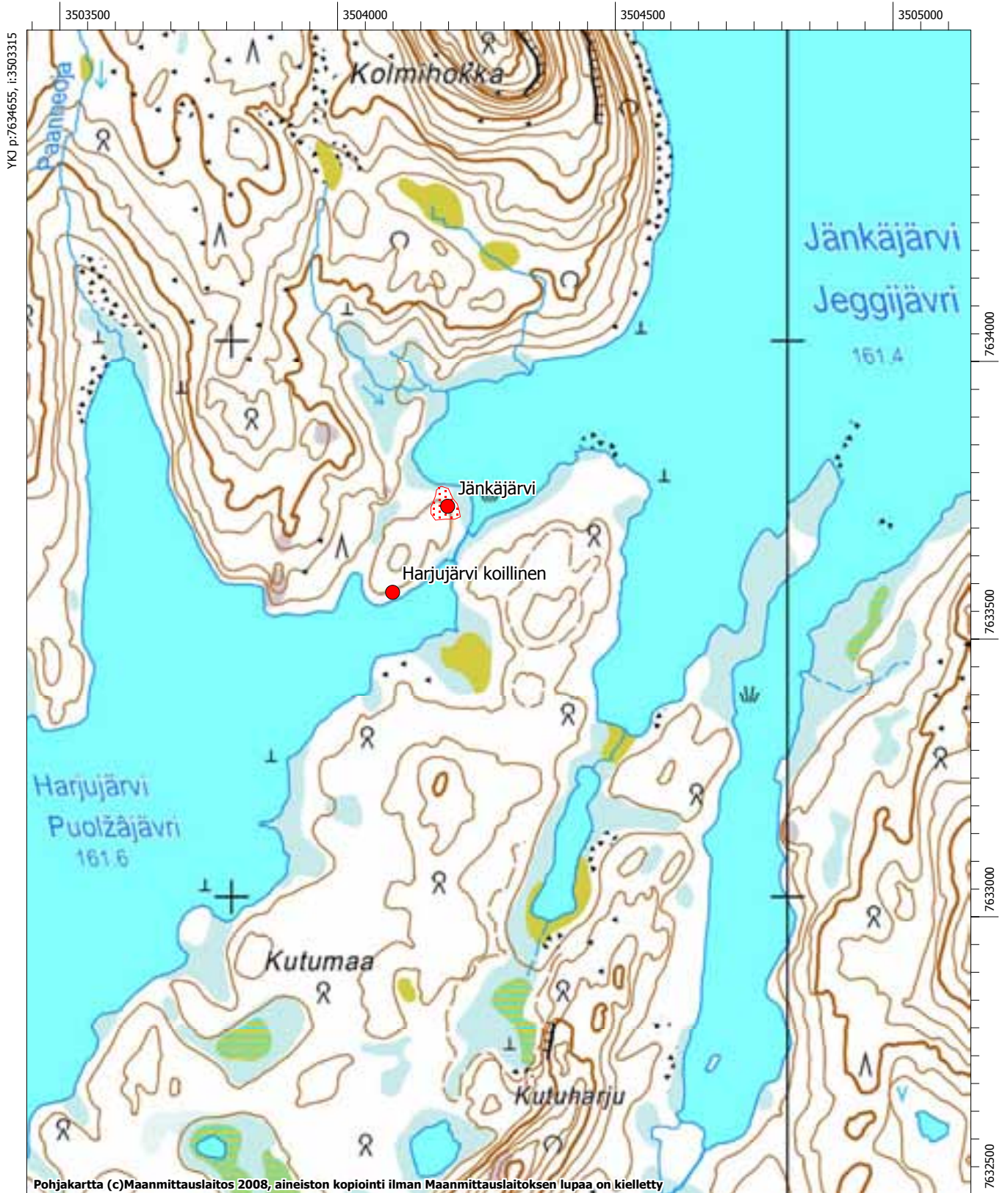
Vuoden 2008 inventoinnissa havaittiin Harjuriurvestä Jänkäjurveen laskevan puron pohjoispuolisen, koillislounaissauntaisen niemen kaakkoisrannalla kuntan peittämä liesikiveys. Lieden pituus on pohjois-eteläsuunnassa 1,2 m, leveys 0,8 m ja korkeus noin 15 cm. Sen eteläpäässä kasvaa noin 0,5 m korkea männynntaimi. Maakairanäytteessä liedestä todettiin punaiseksi palanutta hiekkaa ja hiilimuraa. Koepisto lieden eteläpuolelle oli löydötön. Lieden läheisyyteen on tehty myös uudempia, pyöreitä nuotiokivikehiä, jotka poikkesivat vanhasta liesikiveyksestä huomattavasti muotonsa ja kunnakerroksensa puolesta. Liesikiveyksen luonteen tarkempi määrittäminen ja ajoittaminen vaatii tarkempia tutkimuksia.

# INARI 1008 Harjujärvi koillinen 100 001 2396

Inarijärven yleiskaava-alueen ja Inarin kirkonkylän asemakaava-alueen arkeologinen inventointi.  
Eija Ojanlatva 2008. Museovirasto ja Metsähallitus.

 muinaisjäännöksen arvioitu laajuus

 kiinteä muinaisjäännös, koordinaattipiste (Museoviraston ylläpitämä muinaisjäännösrekisteri)



MK 1:10000

YKJ p:7632556, i:3505015

# Inari 1009 Siuttajoki 1

## Muinaisjäännösrekisteritunnus 1000012423

**Muinaisjäännöstyyppi:** asuinpaikat

**Alatyyppi:** ei määritelty

**Laji:** kiinteä muinaisjäännös

**Ajoitus:** esihistoriallinen

**Lukumäärä:** 2

**Rauhoitusluokkaehdotus:** 2

**Tilatiedot:** 148-893-0013-0001

**Peruskartta:** 384210 Partakko

**Koordinaatit:** p = 7678470, i = 3536126, z ala = 117, z ylä = 125

**Koordinaattiselite:** GPS-koordinaatti alueen keskipisteestä

**Aiemmat tutkimukset:** -

**Aiemmat löydöt:** -

### Inventointi 2008

**Löydöt:** KM 37704:1-2 palanutta luuta

**Kartat:** Peruskarttaote 1:10000

**Negatiivit:** F145368:1-2

**Digitaaliset valokuvat:** DG156:1-2

### Kohdekuvaus




Siuttajoki sijaitsee Inarin Partakossa, Käyräniemen länsipuolella, ja se laskee pohjoisesta Inarijärveen. Siuttajoki 1 asuinpaikka sijaitsee Inarin kirkosta 46,8 km koilliseen, Partakko-Käyräniemi-välisen tien joen ylittävstä sillasta noin 100 m ylävirtaan päin, Uittosalmen itärannalla. Alueen maaperä on hienoa hiekkaa ja kasvillisuus kuivaa mäntykangasta.

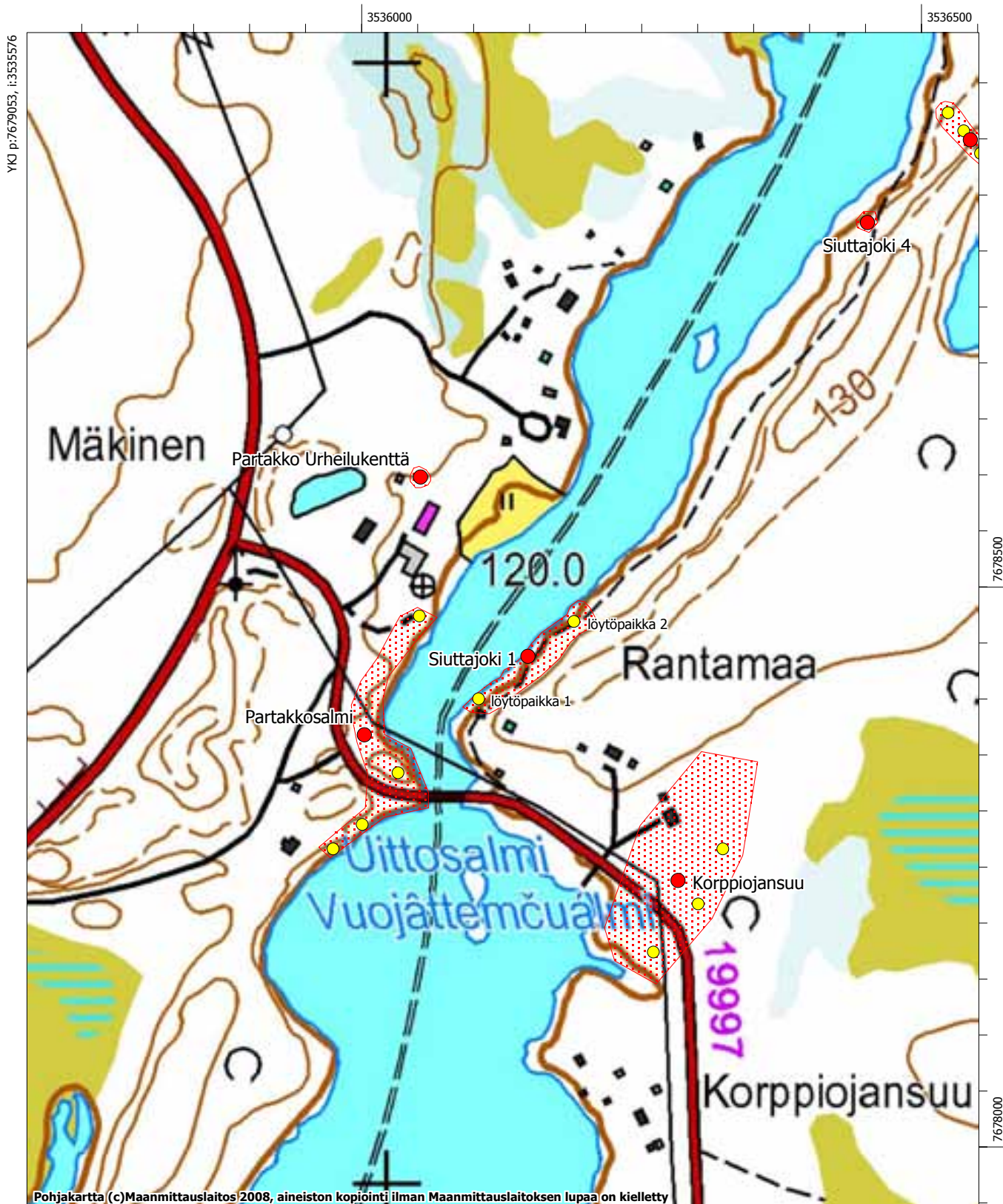
### Tutkimukset

Vuoden 2008 inventoinnissa joen rantaa pitkin kulkevan polun pinnasta löytyi kahdesta eri paikasta palanutta luuta. Löytöpaikka 1 (GPS 208) sijaitsee Uittosalmen sillan itäpäästä noin 83 m pohjoiseen. Löytöpaikalta todettiin palanutta luuta sekä polun itäpuolelta punaiseksi palanutta hiekkaa. Polun länsipuolella törmä on sortunut suureksi osaksi jo jokeen. Luut tulivat esiin noin 20 cm etäisyydeltä rantatörmästä. Löytöpaikka 2 (GPS 209, kuvataulu 45) sijaitsee edellisestä noin 110 m koilliseen, ja sieltäkin löytyi palanutta luuta samalta polulta. Tästä pisteestä noin 7 m länteen on joen jyrkkä törmä. Osa asuinpaikasta on sortunut jokeen, mutta osa siitä vaikuttaa säilyneen tasaisella rantaterassilla.

# INARI 1009 Siuttajoki 1 100 001 2423

Inarijärven yleiskaava-alueen ja Inarin kirkonkylän asemakaava-alueen arkeologinen inventointi. Eija Ojanlatva 2008. Museovirasto ja Metsähallitus.

-  muinaisjäännöksen arvioitu laajuus
-  kiinteä muinaisjäännös, koordinaattipiste (Museoviraston ylläpitämä muinaisjäännösrekisteri)
-  kiinteään muinaisjäännökseen kuuluva erilliskohde



MK 1:5000

YKJ p:7678004, i:3536426

# Inari 1012 Vanha Kirkkovaara

## Muinaisjäännösrekisteritunnus 1000009071

**Muinaisjäännöstyyppi:** taide, muistomerkit

**Alatyyppi:** kaiverukset

**Laji:** kiinteä muinaisjäännös

**Ajoitus:** historiallinen

**Lukumäärä:** 1

**Rauhoitusluokkaehdotus:** 2

**Tilätiedot:** 148-893-0013-0001

**Peruskartta:** 384102 Pielpajärvi

**Koordinaatit:** p = 7653965, i = 3505634, z ala = 145, z ylä = 150

**Koordinaattiselite:** GPS-koordinaatti kelosta

**Aiemmat tutkimukset:** -

**Aiemmat löydöt:** -

### Inventointi 2008

**Löydöt:** -

**Kartat:** Peruskarttaote 1:10000

**Negatiivit:** -

**Digitaaliset valokuvat:** DG214:1-2

### Kohdekuvaus

Inarin kirkosta noin 8 km koilliseen, Pielpajärven pohjoispuolisen Vanhan Kirkkovaaran, Ison Luosmajärven ja Retsamovaaran välisessä maastossa, vanhan polun ja puron varressa on kelo, jonka kylkeen on tehty kaksi kaiverusta. Kelo sijaitsee purossa olevasta lammesta noin 20 m etelään, kuivan maan reunalta.

### Tutkimukset

Kaiveruksista olivat Museovirastolle ilmoittaneet poromiehet Tapio ja Antti Tervaniemi. Kelo, jossa kaiverukset ovat, sijaitsi ennen heidän poroaitansa sisäpuolella. Kohde tarkastettiin vuonna 2008. Kaiverus on tehty noin 40 cm paksun kelon rungon länsilounaispuolelle sileäpintaiseen loveukseen, josta kaarna on joko irrotettu tai irronnut reilusti yli vuosisata sitten. Loveuksen alaosa on noin 35 cm korkeudella maasta. Se on noin 60 cm korkea ja 20 cm leveä. Ylempi kaiverus on vuodelta 1873 ja alempi vuodelta 1930. Ylemmässä kaiveruksessa on teksti (s-kirjaimet ja päivämäärässä numero 3 väärin päin): SAMUEL TUOMAS H:PT 30 (?).10.1876 ja alemmassa kaiveruksessa (päivämäärän numero on epäselvä, mahdollisesti se on 6): H. VALLE 14.6.1930






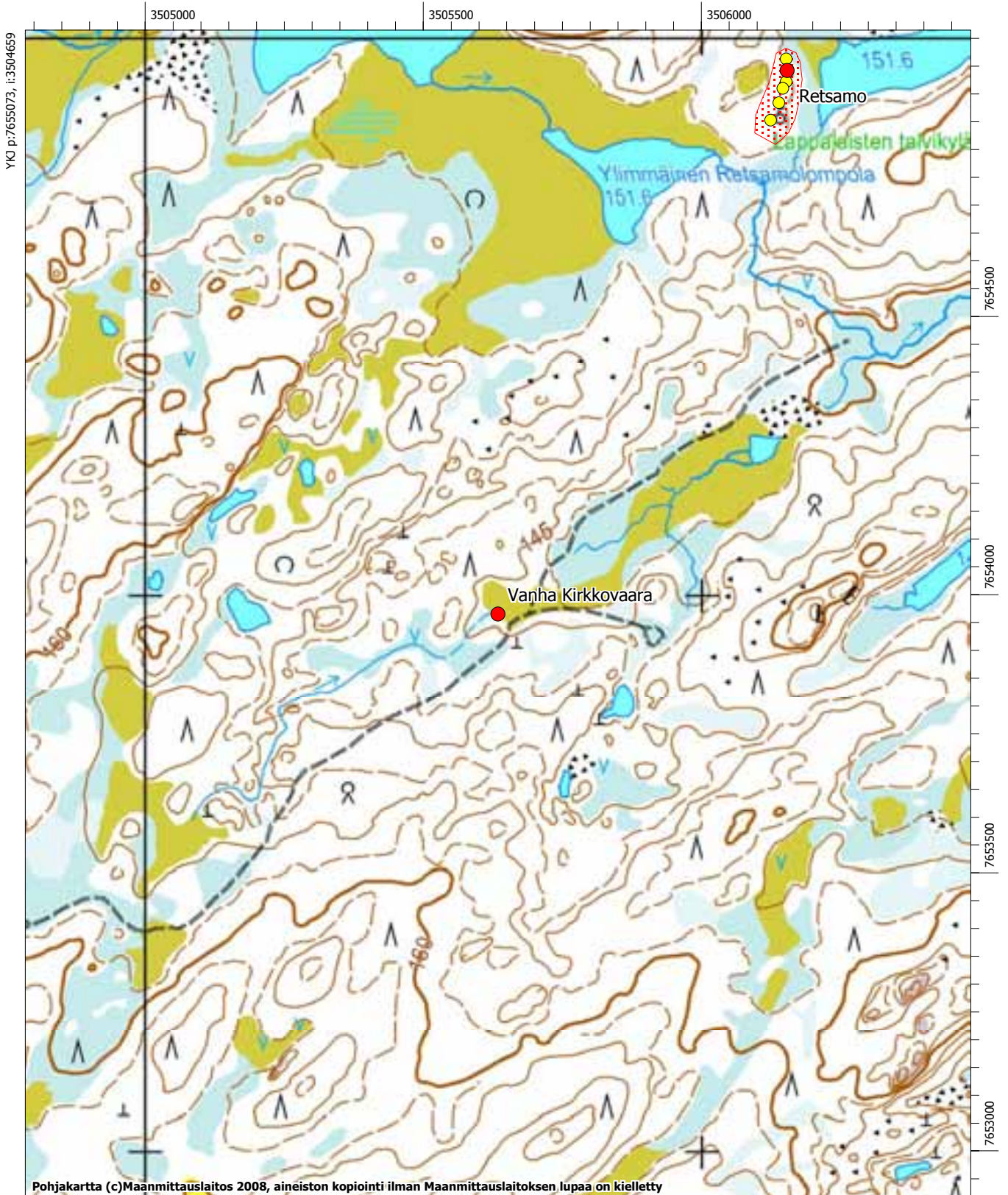
Kuva: DG214:2. Lähikuva kaiveruksesta.



# INARI 1012 Vanha Kirkkovaara 100 000 9071

Inarijärven yleiskaava-alueen ja Inarin kirkonkylän asemakaava-alueen arkeologinen inventointi.  
Eija Ojanlatva 2008. Museovirasto ja Metsähallitus.

-  muinaisjäännöksen arvioitu laajuus
-  kiinteä muinaisjäännös, koordinaattipiste (Museoviraston ylläpitämä muinaisjäännösrekisteri)
-  kiinteään muinaisjäännökseen kuuluva erilliskohde



Pohjakartta (c) Maanmittauslaitos 2008, aineiston kopiointi ilman Maanmittauslaitoksen lupaa on kielletty

MK 1:10000

YKJ p:7652974, i:3506359

# Inari 1013 Kirkkomännikkö

## Muinaisjäänösrekisteritunnus 1000010724

**Muinaisjäänöstyyppi:** asuinpaikat

**Alatyyppi:** ei määritelty

**Laji:** kiinteä muinaisjäänös

**Ajoitus:** kivikautinen

**Lukumäärä:** 1

**Rauhoitusluokkaehdotus:** 2

**Tilätiedot:** 148-402-0052-0002

**Peruskartta:** 384101 Inari

**Koordinaatit:** p = 7646877, i = 3501500, z ala = 120, z ylä = 130

**Koordinaattiselite:** GPS-koordinaatti palstan keskeltä

**Aiemmat tutkimukset:** Sirkka-Liisa Seppälä 2007, tarkastus

**Aiemmat löydöt:** -

### Inventointi 2008

**Löydöt:** -

**Kartat:** Peruskarttaote 1:5000

**Negatiivit:** -

**Digitaaliset valokuvat:** -

### Kohdekuvaus

Kohde sijaitsee Inarin kirkosta noin 100 m kaakkoon, Inarin kylän Kirkkomännikössä. Tiedonannon mukaan paikalla on havaittu kodanpohjia ja liesikiveyksiä. Niiden koillispuolelta rannasta on tunnettu myös lähde. Alueella on myös toisen maailmansodan aikainen saksalaisten leiripaikka. Kohteen maaperä on hiekkaa ja kasvillisuus kuivaa kangasmetsää.

### Tutkimukset




Pintapuolisessa tarkastuksessa 2007 alueelta ei tavattu mitään maan pinnalle erottuvia merkkejä muinaisjäänöksistä, mutta maastossa erottui joitakin syvänteitä.

Vuoden 2008 inventoinnin aikana pariin painanteeseen tehtiin koepistot, mutta ne olivat löydöttömiä. Maastoltaan alue sopii erittäin hyvin asuinpaikaksi. Tähän viittaavat myös paikan koillispuolisesta rannasta 1988 inventoinnissa todetut kvartsit (KM 24309) sekä paikasta 100 m kaakkoon Koivuniemen rantatörmästä löytynyt kivinen poikkikirves (KM 20876). Löydöt kuuluvat kohteeseen Kirkkoranta (Inari 464). Kohteen laajuuden ja luonteen selvittäminen edellyttää koekaivauksia.

Muinaisjäänöksen kohdalle asemakaavassa merkityn uuden rakennuspaikan vuoksi muinaisjäänöksen laajuus on selvitettävä tarkemman kaavasuunnittelun yhteydessä.

# INARI 1013 Kirkkomännikkö 100 001 0724

Inarijärven yleiskaava-alueen ja Inarin kirkonkylän asemakaava-alueen arkeologinen inventointi. Eija Ojanlatva 2008. Museovirasto ja Metsähallitus.

-  muinaisjäännöksen arvioitu laajuus
-  kiinteä muinaisjäännös, koordinaattipiste (Museoviraston ylläpitämä muinaisjäännösrekisteri)
-  kiinteään muinaisjäännökseen kuuluva erilliskohde



MK 1:5000

YKJ p:7646417, i:3501800

# Inari 1014 Kaapin-Matin vanha kenttä

## Muinaisjäännösrekisteritunnus 1000011319

**Muinaisjäännöstyyppi:** asuinpaikat

**Alatyyppi:** lapinkentät

**Laji:** kiinteä muinaisjäännös

**Ajoitus:** historiallinen

**Lukumäärä:** 1

**Rauhoitusluokkaehdotus:** 2

**Tilatiedot:** 148-893-0013-0001

**Peruskartta:** 384102 Pielpajärvi

**Koordinaatit:** p = 7652912, i = 3508444, z ala = 118, z ylä = 122,5

**Koordinaattiselite:** GPS-koordinaatti peruskiveyksestä

**Aiemmat tutkimukset:** -

**Aiemmat löydöt:** -

### Inventointi 2008

**Löydöt:** -

**Kartat:** Peruskarttaote 1:10000

**Negatiivit:** F145381

**Digitaaliset valokuvat:** DG185

### Kohdekuvaus


Lapinkenttä sijaitsee Inarin kirkosta 10 km koilliseen, Inarijärven pohjoisrannalla, Aibutvuonon (Aibuđuuvuonâ) ja Pitkävuopajan välisellä, koilliseen pistävällä niemellä, Aibutvuonon länsirannalla, Aitta-laassan kohdalla. Kentän maaperä on moreenia ja kasvillisuus pääasiassa pitkää heinää, varpukasveja ja katajaa. Kentän laidoilla kasvaa koivu- ja mäntymetsä.


### Tutkimukset

Vuoden 2008 inventoinnissa heinittyneessä ja katajaa kasvavassa kentässä havaittiin ainakin yksi mahdollinen talon peruskiveys sekä siitä noin 3 m luoteeseen mahdollinen piisikiveys (kuvataulu 47). Kentän laidalla on kivikasoja, kun kenttää on raivattu. Kaapin-Matin vanha kenttä on Pekka Aikion perustaman, Kaaperi Aikion jatkaman tilan kesäpaikka. Talvipaikka sijaitsi Talvitupajärvellä, kesäpaikasta noin 4-5 km koilliseen.

# INARI 1014 Kaapin-Matin vanha kenttä 100 001 1319

Inarijärven yleiskaava-alueen ja Inarin kirkonkylän asemakaava-alueen arkeologinen inventointi. Eija Ojanlatva 2008. Museovirasto ja Metsähallitus.

 muinaisjäännöksen arvioitu laajuus

 kiinteä muinaisjäännös, koordinaattipiste (Museoviraston ylläpitämä muinaisjäännösrekisteri)



MK 1:10000

YKJ p:7651976, i:3509224

# Inari 1015 Nuoran-Juhani

## Muinaisjäännösrekisteritunnus 1000011440

**Muinaisjäännöstyyppi:** asuinpaikat

**Alatyyppi:** lapinkentät

**Laji:** kiinteä muinaisjäännös

**Ajoitus:** historiallinen

**Lukumäärä:** 1

**Rauhoitusluokkaehdotus:** 2

**Tilatiedot:** 148-402-0032-0026

**Peruskartta:** 384104 Kankivuono

**Koordinaatit:** p = 7641338, i = 3518918, z ala = 120, z ylä = 125

**Koordinaattiselite:** GPS-koordinaatti päärakennuksesta

**Aiemmat tutkimukset:** -

**Aiemmat löydöt:** -

### Inventointi 2008

**Löydöt:** -

**Kartat:** Peruskarttaote 1:10000

**Negatiivit:** -

**Digitaaliset valokuvat:** MH51-52

### Kohdekuvaus


Nuoran-Juhani sijaitsee Inarin kirkosta 18,4 km itäkaakkoon, Mahlattinuoran pohjoispään suulla, etelään pistävässä niemessä, Seulavaaran itäpuolella ja Mahlatti-saaren länsipuolella. Kohteeseen pääsee lähelle autolla Lintujärventietä pitkin, mutta tien loppuosuus on suljettu puomilla.


### Tutkimukset

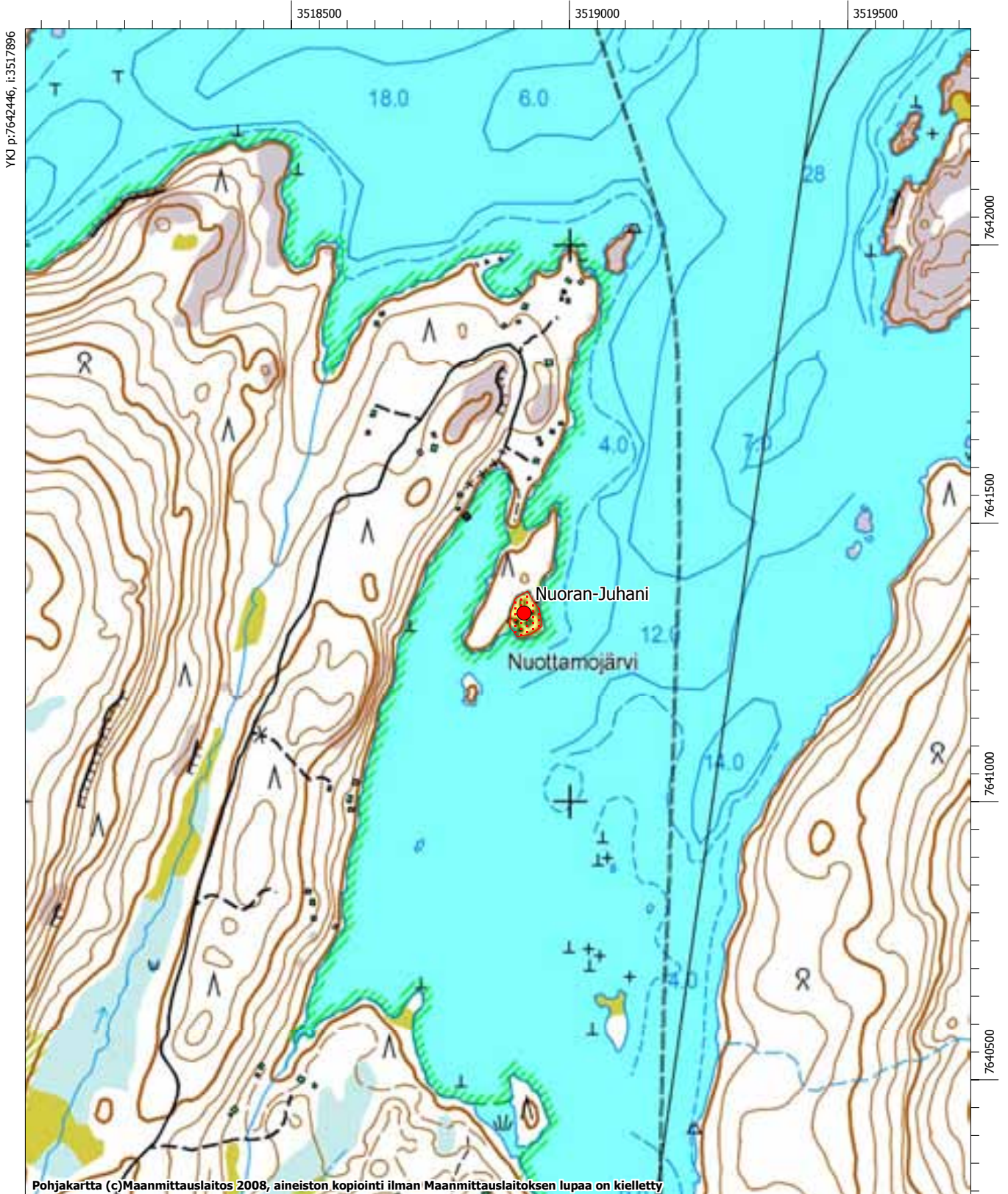
Nuoran-Juhanin kenttä säästyi toisen maailmansodan tuhoilta. Vuoden 2008 inventoinnissa todettiin, että vanhinta rakennuskantaa ei ole enää jäljellä pihapiirissä, nykyiset rakennukset on ilmeisesti tehty 1900-luvun alussa. Kentässä ei erottunut vanhoja rakennuksen sijoja. Nuoran-Juhani oli Saijetsin suvun kesäpaikka, talvipaikka sijaitsi Nuottamajärven länsipäässä. Nuottamajärven tila on perustettu 1851. Toisen maailmansodan jälkeen suku asettui asumaan toiset kesäpaikkaan (Kiviniemet) ja toiset talvipaikkaan (Saijetsit). Sodan jälkeen perustettiin myös Paavisjärvelle tila (Sarret).

# INARI 1015 Nuoran-Juhani 100 001 1440

Inarijärven yleiskaava-alueen ja Inarin kirkonkylän asemakaava-alueen arkeologinen inventointi. Eija Ojanlatva 2008. Museovirasto ja Metsähallitus.

 muinaisjäännöksen arvioitu laajuus

 kiinteä muinaisjäännös, koordinaattipiste (Museoviraston ylläpitämä muinaisjäännösrekisteri)



MK 1:10000

YKJ p:7640347, i:3519596

# Inari 1016 Jurmurova

## Muinaisjäännösrekisteritunnus 1000010722

**Muinaisjäännöstyyppi:** kivrakenteet  
**Alatyyppi:** latomukset  
**Laji:** mahdollinen muinaisjäännös  
**Ajoitus:** ajoittamaton  
**Lukumäärä:** 1  
**Rauhoitusluokkaehdotus:** ei määritelty  
**Tilatiedot:** 148-893-0015-0001  
**Peruskartta:** 382310 Otsamo  
**Koordinaatit:** p = 7641894, i = 3494690, z ala = 255, z ylä = 260  
**Koordinaattiselite:** GPS-koordinaatti latomuksesta  
**Aiemmat tutkimukset:** -  
**Aiemmat löydöt:** -

### Inventointi 2008

**Löydöt:** -

**Löydöt:** -

**Kartat:** Peruskarttaote 1:10000

**Negatiivit:** -

**Digitaaliset valokuvat:** MH106-108

### Kohdekuvaus

Jurmurovat (Jormoruàvih) sijaitsevat Inarin kirkosta 8,3 km lounaaseen, Solojärven itäpuolella ja Otsamon sekä Juutuanjoen eteläpuolella. Kohde sijaitsee Jurmurovien kaakkoispuolisessa rinteessä, Päiväpuolijärvestä noin 0,5 km etelälounaaseen. Kohteen maaperä on kalliota ja paikalla kasvaa kitukasvuisia mäntyjä sekä jäkäliä.

### Tutkimukset

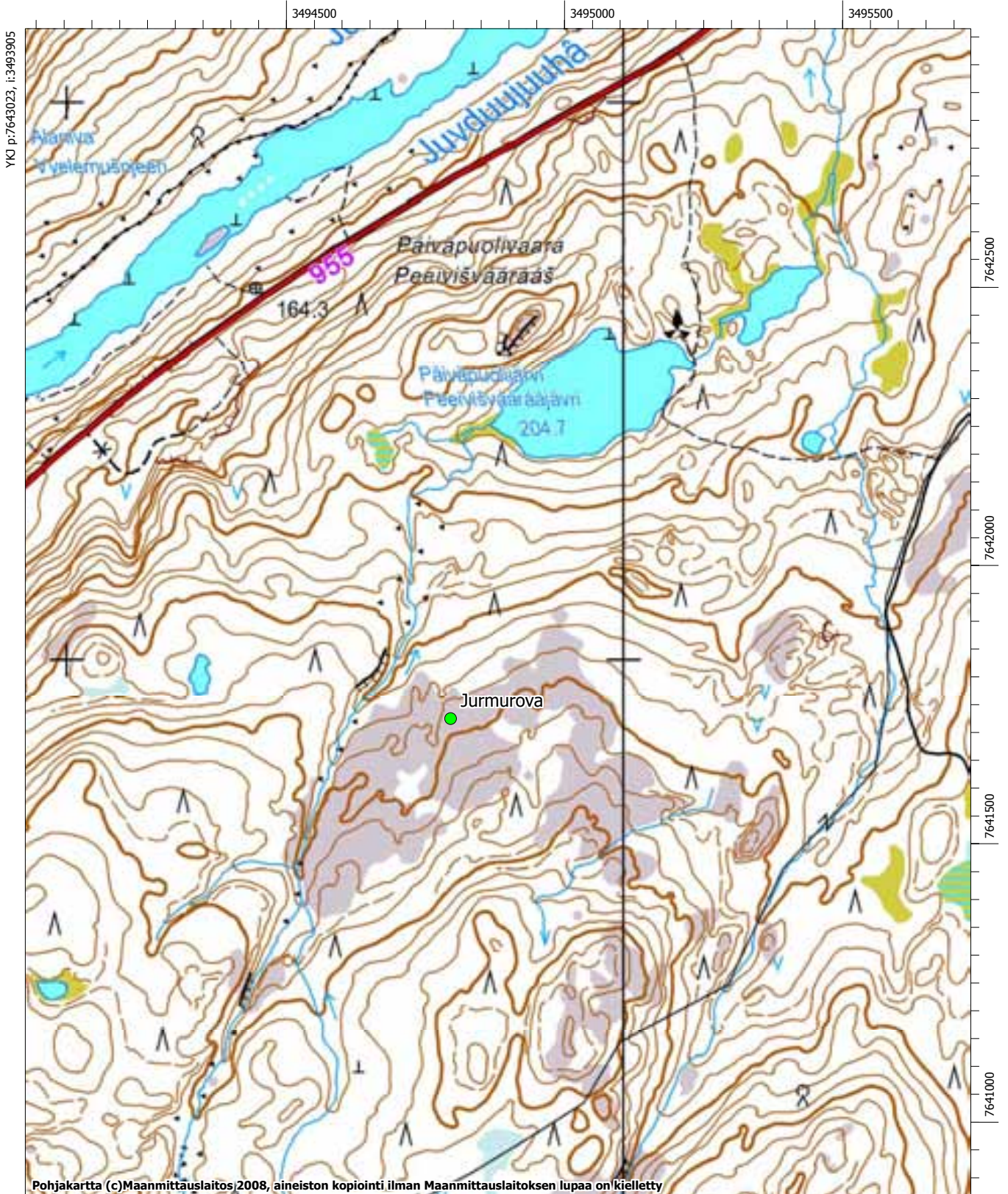
Matti Lehtolan tiedonannon mukaan paikalla on ainakin neljä kivrakennelmaa. Rinnettä inventoitiin vuonna 2008 ilmoitetun paikan ympäriltä noin 280 m korkeuskäyrälle saakka, mutta rinteeltä löytyi ainoastaan yksi mahdollinen soikeahko latomus (kuvataulu 48). Se on kaakko-luodesuunnassa 3,5 m pitkä ja noin 1,5 m leveä. Halkaisijaltaan noin 20-25 cm kokoisia kiviä on ladottu puolikaaren muotoon niiden koillispuolella olevaa kalliota vasten. Koepistosta latomuksen keskeltä tuli tummanpunaista, tahmeaa maata, muttei löytöjä. Kohteen luonteen määrittäminen vaatii lisätutkimuksia.



# INARI 1016 Jurmurova 100 001 0722

Inarijärven yleiskaava-alueen ja Inarin kirkonkylän asemakaava-alueen arkeologinen inventointi.  
Eija Ojanlatva 2008. Museovirasto ja Metsähallitus.

● mahdollinen muinaisjäännös



Pohjakartta (c)Maanmittauslaitos 2008, aineiston kopiointi ilman Maanmittauslaitoksen lupaa on kielletty

MK 1:10000

YKJ p:7640924, i:3495605

## **Inari 1017 Miesniemi Kankivuonon perä**

### **Muinaisjäännösrekisteritunnus 1000011443**

**Muinaisjäännöstyyppi:** asuinpaikat

**Alatyyppi:** lapinkentät

**Laji:** mahdollinen muinaisjäännös

**Ajoitus:** uusi aika

**Lukumäärä:** 1

**Rauhoitusluokkaehdotus:** ei määritelty

**Tilatiedot:** 148-402-0060-0002

**Peruskartta:** 384104 Kankiniemi

**Koordinaatit:** p = 7643062, i = 3513313, z ala = 120, z ylä = 130

**Koordinaattiselite:** GPS-koordinaatti päärakennuksesta

**Aiemmat tutkimukset:** -

**Aiemmat löydöt:** -

### **Inventointi 2008**

**Löydöt:** -

**Kartat:** Peruskarttaote 1:10000

**Negatiivit:** -

**Digitaaliset valokuvat:** 130-132

### **Kohdekuvaus**





Miesniemi-niminen tila sijaitsee Inarin kirkosta 12,4 km itäkaakkoon, varsinaisen Miesniemen ja Kankivuonon välissä, aivan Kankivuonon pohjukassa, loivalla, koilliseen viettävällä rinteellä. Kenttä on ollut asuttu sekä viljely- ja laidunmaana ainakin toisesta maailmansodasta lähtien. Kohteen maaperä on kärkeää hiekkaa.

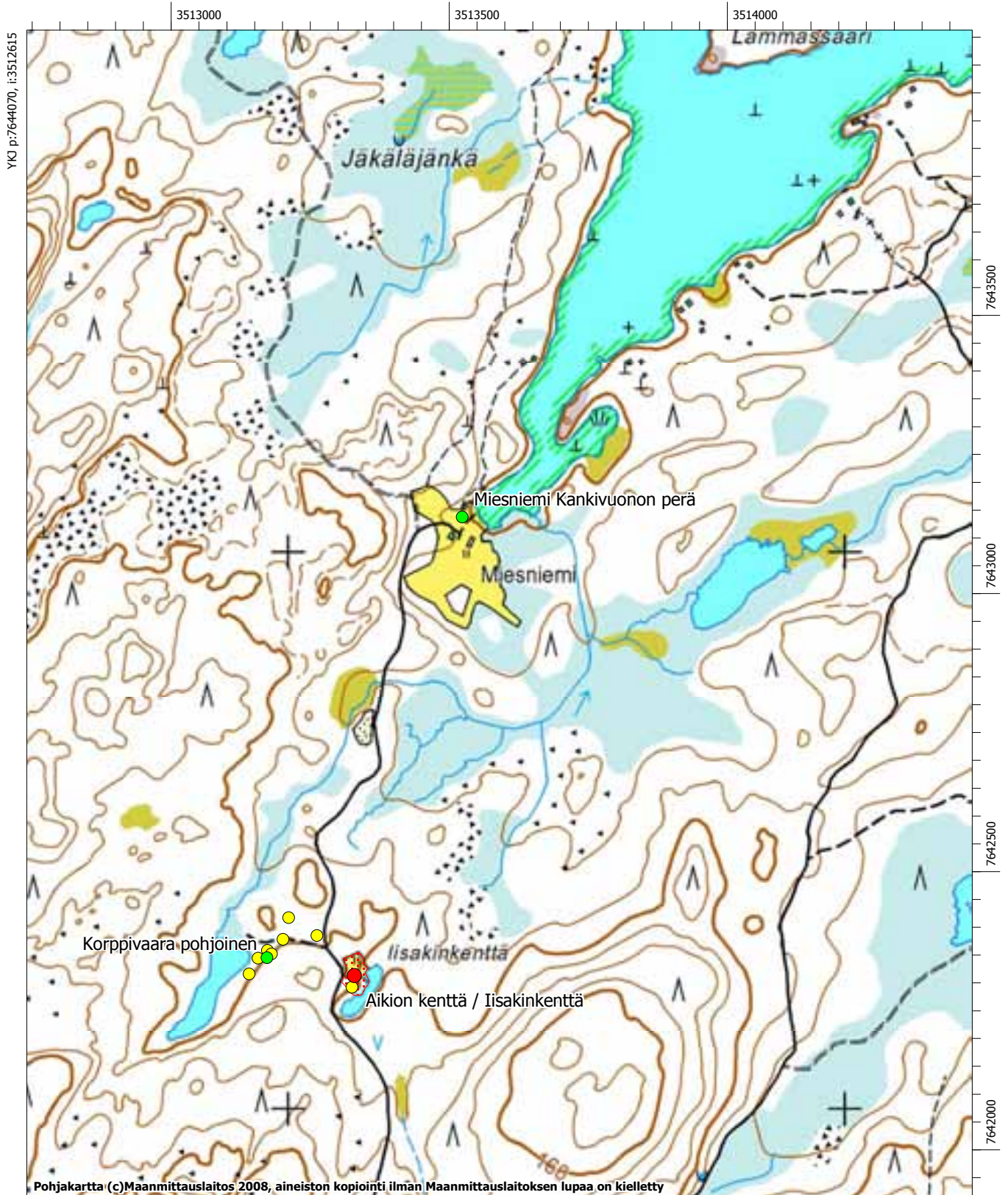
### **Tutkimukset**

Vuoden 2008 inventoinnissa voitiin havaita noin 40 m päärakennuksesta pohjoiskoilliseen rakennuksen peruskiveys, jonka koko on 8 m x 5 m. Kentässä on pystyssä vielä vanhaa rakennuskantaa, mm. navetta ja kellari. Asuintalo on uusi. Asuinkenttään muuttivat sotien jälkeen Nestori ja Maria Karisaari läheiseltä Kankiniemen tilalta, joka sijaitsee Miesniemen tilasta 1,6 km koilliseen. Kohteesta ei löytynyt mitään esihistorialliseen muinaisjäännökseen viittaavaa.

# INARI 1017 Miesniemi Kankivuonon perä 100 001 1443

Inarijärven yleiskaava-alueen ja Inarin kirkonkylän asemakaava-alueen arkeologinen inventointi. Eija Ojanlatva 2008. Museovirasto ja Metsähallitus.

-  muinaisjäännöksen arvioitu laajuus
-  kiinteä muinaisjäännös, koordinaattipiste (Museoviraston ylläpitämä muinaisjäännösrekisteri)
-  muinaisjäännökseen kuuluva erilliskohde
-  mahdollinen muinaisjäännös



MK 1:10000

YKJ p:7641971, i:3514315

# Inari 1018 Mukkajärvi itä

## Muinaisjäänösrekisteritunnus 1000012316

**Muinaisjäänöstyyppi:** työ- ja valmistuspaikat

**Alatyypit:** tulisijat

**Laji:** mahdollinen muinaisjäänös

**Ajoitus:** ajoittamaton

**Lukumäärä:** 1

**Rauhoitusluokkaehdotus:** ei määritelty

**Tilatiedot:** 148-893-0013-0001

**Peruskartta:** 383206 rahajärvi

**Koordinaatit:** p = 7635213, i = 3511811, z ala = 157, z ylä = 160

**Koordinaattiselite:** GPS-koordinaatti liesikiveyksestä

**Aiemmat tutkimukset:** -

**Aiemmat löydöt:** -

### Inventointi 2008

**Löydöt:** KM 37705 kolikko

**Kartat:** Peruskarttaote 1:10000

**Negatiivit:** -

**Digitaaliset valokuvat:** MH35-36, 38

### Kohdekuvaus

Mukkajärvi (Mokkejärvri) sijaitsee Myössäjärven lounaispuolella, noin 600 m Vaadinselältä Alajärvelle kulkevan metsäautotien pohjoispuolella. Myössäjärven ja Mukkajärven välillä on Harrijärvi, josta laskee puro Mukkajärveen. Kohteen maaperä on karkeaa hiekkaa ja rannat ovat kiviset. Paikalla kasvaa mäntyä, koivua, jäkäliä ja varpukasveja. Noin 15,7 km Inarin kirkosta kaakkoon, Mukkajärven itäpäästä löytyi tulisijan jäännöksiä sekä kulunut kolikko.

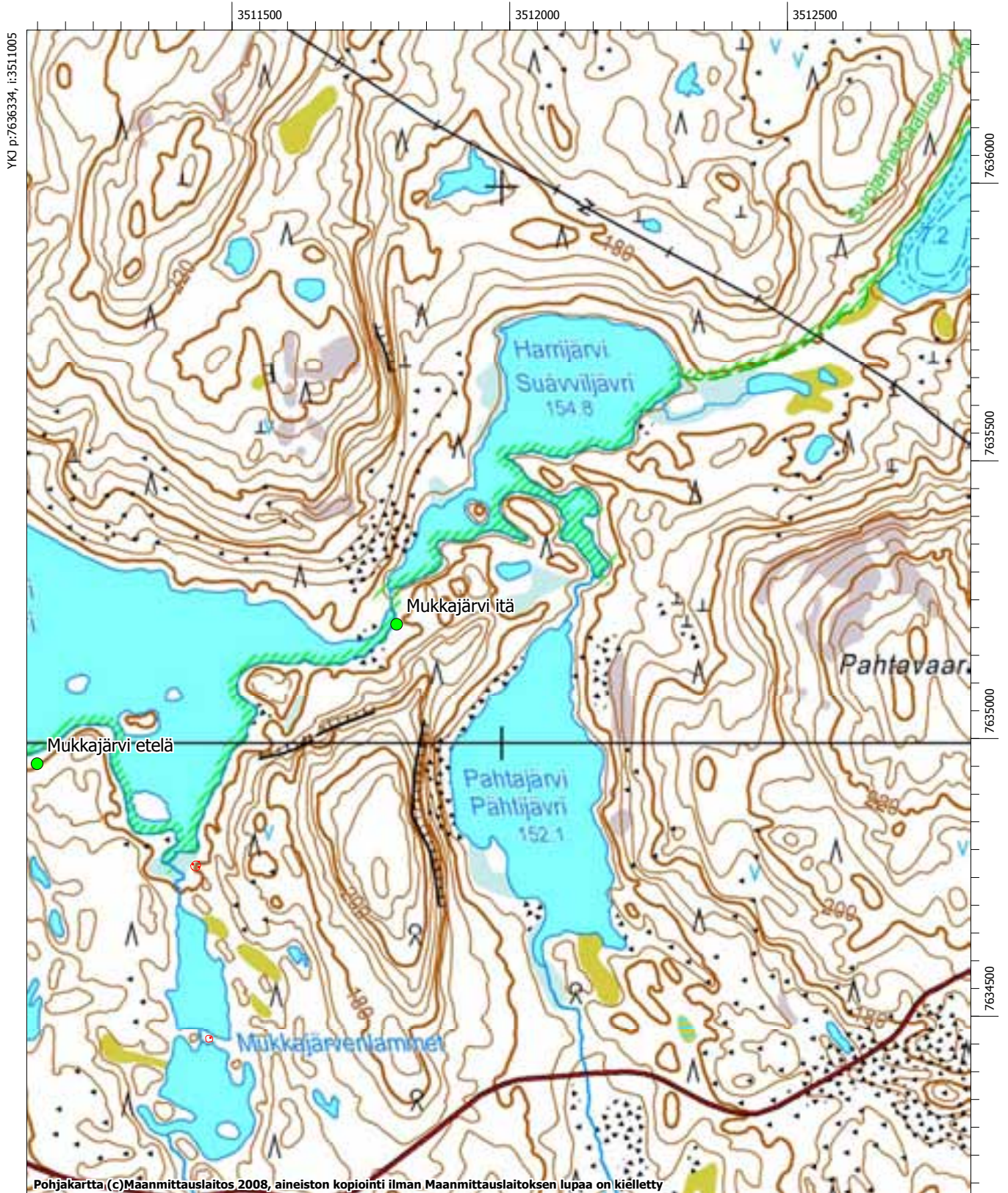
### Tutkimukset

Mukkajärven itäpään kapean lahdelman eteläpuolelta, noin 20 m eteläkaakkoon paikasta, jossa puro laskee Mukkajärveen, löytyi järven rantaan pitkin kulkevalta polulta, osin kunnan alta palaneita kiviä, palanutta hiekkaa ja hiiltä noin 1 m x 1 m kokoiselta alueelta. Noin 4 m tästä vanhemmasta tulisijasta pohjoiseen löytyi polun varren hietikosta pinnaltaan lähes sileäksi kulunut kolikko, jonka ikää on vaikea määrittää. Vanhan tulisijan viereen on tehty myös uusi, pyöreä nuotiokiveys. Kohteeseen tehdyt koepistot olivat löydöttömät palanutta hiekkaa ja palaneita kiviä lukuun ottamatta. Kohteen luonteen tarkempi määrittäminen vaatii lisätutkimuksia.

# INARI 1018 Mukkajärvi itä 100 001 2316

Inarijärven yleiskaava-alueen ja Inarin kirkonkylän asemakaava-alueen arkeologinen inventointi.  
Eija Ojanlatva 2008. Museovirasto ja Metsähallitus.

● mahdollinen muinaisjäännös



MK 1:10000

YKJ p:7634235, i:3512705

# Inari 1019 Ala-Sieksijärvi

## Muinaisjäänösrekisteritunnus 1000012331

**Muinaisjäänöstyyppi:** asuinpaikat  
**Alatyyppi:** ei määritelty  
**Laji:** mahdollinen muinaisjäänös  
**Ajoitus:** esihistoriallinen  
**Lukumäärä:** 1  
**Rauhoitusluokkaehdotus:** ei määritelty  
**Tilatiedot:** 148-893-0013-0001  
**Peruskartta:** 384109 Väylä  
**Koordinaatit:** p = 7665048, i = 3520153, z ala = 118, z ylä = 122,5  
**Koordinaattiselite:** GPS-koordinaatti kvartsi-iskosten löytöpaikalta  
**Aiemmat tutkimukset:** -  
**Aiemmat löydöt:** -

### Inventointi 2008

**Löydöt:** KM 37706 kvartsi-iskoksia  
**Kartat:** Peruskarttaote 1:10000  
**Negatiivit:** -  
**Digitaaliset valokuvat:** MH196

### Kohdekuvaus

Ala-Sieksijärvi (Vyeli Sieksjävri) sijaitsee Inarijärven pohjoisrannalla, noin 1,5 km Väylästä etelään, Muurahaisniemen luoteispuolella. Järvi on oikeastaan Inarijärven lahti, sillä Sieksisalmi liittää sen järven eteläosasta järveen. Inarin kirkosta noin 26 km koilliseen, järven pohjoisrannan etelään pistävän niemen länsirannalta, löytyi vesirajasta kvartsi-iskoksia. Niemen länsiranta on hienoa hiekkaa ja terassilla kasvaa kuivaa kangasmetsää.

### Tutkimukset

Ala-Sieksijärven etelään pistävälle niemelle oli Inarijärven osayleiskaavaan kaavoitettu retkeilyn ja luontomatkailun tukikohta-alue, minkä vuoksi niemi inventoitiin vuonna 2008. Niemen länsiranta on hienoa hiekkaa ja huomattavasti suojaisempi ja suotuisampi esihistorialliselle asutukselle kuin itäranta. Niemen länsirannan keskikohdalta, noin 1 m etäisyydeltä rannasta löytyi vedestä kaksi kvartsi-iskosta. Rantaterassille tehdyt koepistot olivat kuitenkin löydöttömiä. Paikalla on mahdollisesti sijainnut esihistoriallinen asuinpaikka, josta osa on huuhtoutunut järveen.

Ala-Sieksijärvelle on kaavassa merkitty RM-varaus koko etelään pistävälle niemelle. Mahdollisen muinaisjäänöksen laajuuden määrittäminen vaatii ehdottomasti lisätutkimuksia rantaterassilla, lähinnä koe-kaivauksen.

INARI 1019 Ala-Sieksijärvi 100 001 2331

Inarijärven yleiskaava-alueen ja Inarin kirkonkylän asemakaava-alueen arkeologinen inventointi. Eija Ojanlatva 2008. Museovirasto ja Metsähallitus.

● mahdollinen muinaisjäännös



Pohjakartta (c)Maanmittauslaitos 2008, aineiston kopiointi ilman Maanmittauslaitoksen lupaa on kielletty.

MK 1:10000

YKJ p:7664094, i:3521137

# Inari 1020 Kontionojansuu

## Muinaisjäännösrekisteritunnus 1000012356

**Muinaisjäännöstyyppi:** asuinpaikat

**Alatyyppi:** ei määritelty

**Laji:** mahdollinen muinaisjäännös

**Ajoitus:** ajoittamaton

**Lukumäärä:** 1

**Rauhoitusluokkaehdotus:** ei määritelty

**Tilatiedot:** 148-410-0021-0002

**Peruskartta:** 384210 Partakko

**Koordinaatit:** p = 7673785, i = 3531645, z ala = 120, z ylä = 125

**Koordinaattiselite:** GPS-koordinaatti kentän keskeltä

**Aiemmat tutkimukset:** -

**Aiemmat löydöt:** -

### Inventointi 2008

**Löydöt:** -

**Kartat:** Peruskarttaote 1:10000

**Negatiivit:** F145360

**Digitaaliset valokuvat:** DG166

### Kohdekuvaus

Kontionojansuu sijaitsee Inarin kirkosta 40,4 km koilliseen, Inarijärven Partakonselän länsirannalla, Kontiojärvestä Inarijärveen laskevan Kontionojan eteläpuolella, Kontionharjun pohjoisosassa. Tiedonannon mukaan talon peltoa ensimmäisen kerran 1950-luvulla käännettäessä kynnöksestä tuli esiin useita liesiki-veyksiä, hiiltä sekä palanutta luuta.

### Tutkimukset

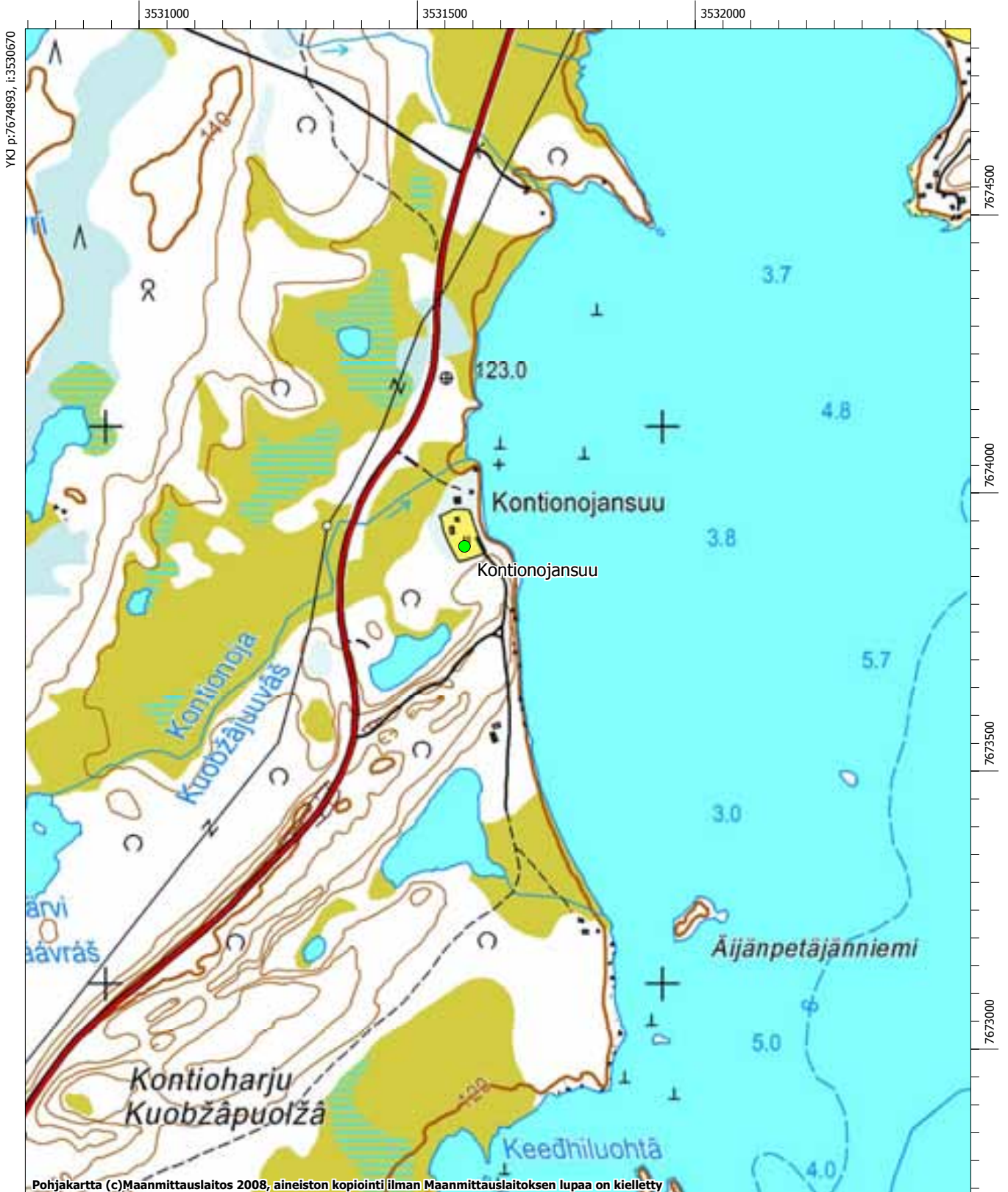
Vuoden 2008 inventoinnissa voitiin vain todeta, että entinen pelto on heinittynyt, sillä se ei ole ollut enää käytössä pitkään aikaan. Paikka on luultavimmin tuhoutunut viljelykäytössä.



# INARI 1020 Kontionojansuu 100 001 2356

Inarijärven yleiskaava-alueen ja Inarin kirkonkylän asemakaava-alueen arkeologinen inventointi. Eija Ojanlatva 2008. Museovirasto ja Metsähallitus.

- mahdollinen muinaisjäännös



# Inari 1021 Mukkajärvi etelä

## Muinaisjäänösrekisteritunnus 1000012370

**Muinaisjäänöstyyppi:** asuinpaikat  
**Alatyyppi:** ei määritelty  
**Laji:** mahdollinen muinajäänös  
**Ajoitus:** ajoittamaton  
**Lukumäärä:** 1  
**Rauhoitusluokkaehdotus:** ei määritelty  
**Tilatiedot:** 148-893-0013-0001  
**Peruskartta:** 383206 Rahajärvi  
**Koordinaatit:** p = 7634962, i = 3511164, z ala = 156, z ylä = 160  
**Koordinaattiselite:** GPS-koordinaatti palaneiden kivien löytöpaikalta  
**Aiemmat tutkimukset:** -  
**Aiemmat löydöt:** -

### Inventointi 2008

**Löydöt:** -  
**Kartat:** Peruskarttaote 1:10000  
**Negatiivit:** -  
**Digitaaliset valokuvat:** MH46-50

### Kohdekuvaus

Mukkajärvi (Mokkejärvri) sijaitsee Myössäjärven lounaispuolella ja Rahajärven luoteispuolella, Vaadinse- lästä Alajärvelle kulkevan tien pohjoispuolella. Mahdollinen asuinpaikka sijaitsee Inarin kirkosta 15,5 km kaakkoon, Mukkajärven etelärannan keskiosassa, pohjoiseen pistävän niemen läntisellä törmällä, noin 15 m koilliseen savottakämpän hirsikehikosta. Alueen maaperä on karkeaa hiekkaa ja kasvillisuus kuivaa kangasmetsää.

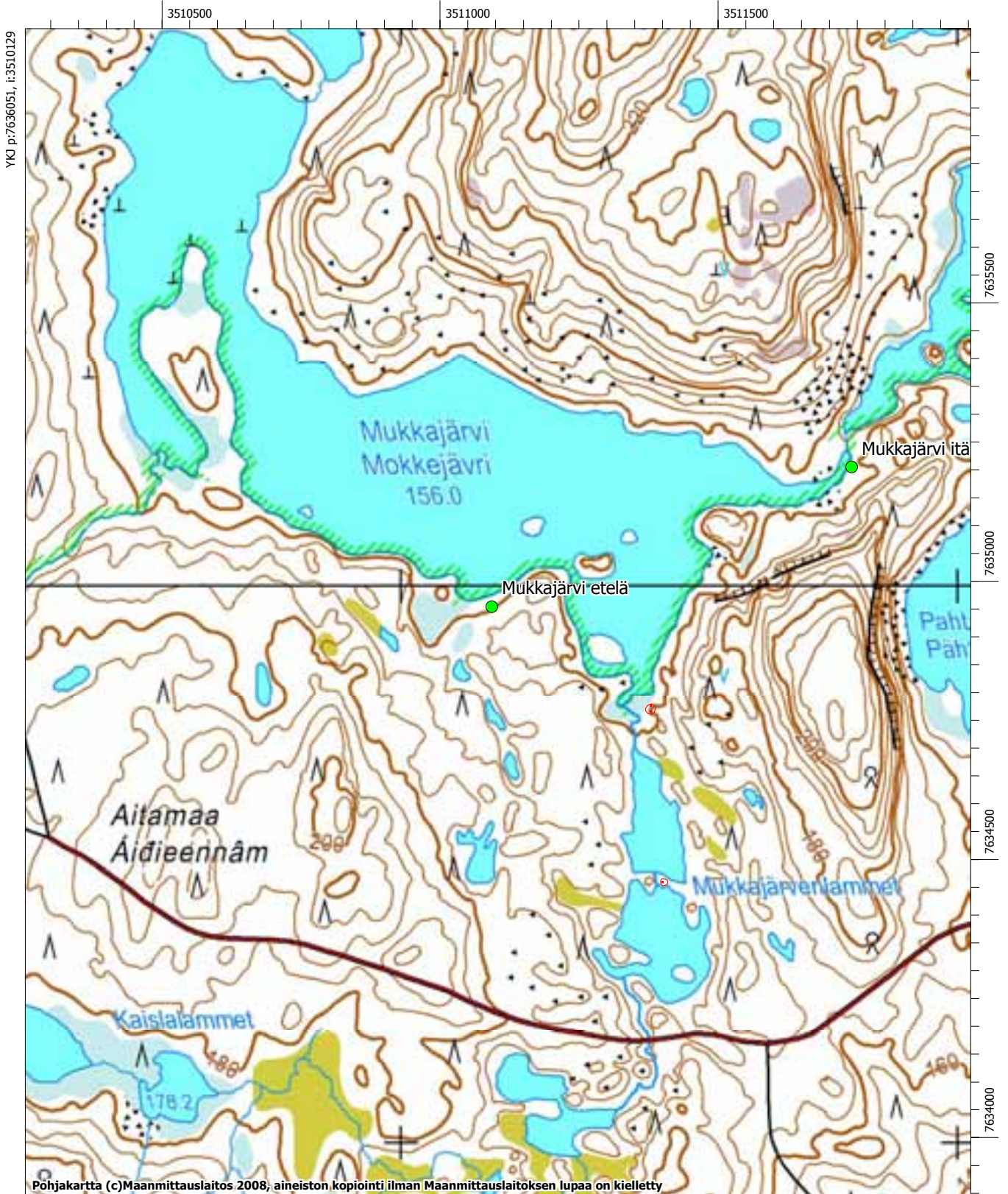
### Tutkimukset

Hiekkaisella rantatörmällä, josta turvekerros oli kokonaan kulunut pois, havaittiin vuoden 2008 inventoin- nissa rikkipalaneita kiviä ja punaiseksi palanutta hiekkaa. Noin 20 cm x 20 cm kokoisesta koepistosta tuli esiin lisää palaneita kiviä, tummanpunaruskeaa likamaata (noin 5 cm paksu kerros) ja muutamia hiilen- muruja. Muutoin hiekkatörmä oli löydötön. Tulenpidon jäljet eivät löytösyvyytensä vuoksi voi olla peräisin resentistä nuotiosta, joten paikalla on voinut sijaita pienialainen esihistoriallinen tai historiallinen levähdys- tai taukopaikka.

# INARI 1021 Mukkajärvi etelä 100 001 2370

Inarijärven yleiskaava-alueen ja Inarin kirkonkylän asemakaava-alueen arkeologinen inventointi. Eija Ojanlatva 2008. Museovirasto ja Metsähallitus.

● mahdollinen muinaisjäännös



MK 1:10000

YKJ p:7633952, i:3511829

## **Inari 1022 Malkosaaret luode**

### **Muinaisjäänösrekisteritunnus 1000012379**

**Muinaisjäänöstyyppi:** raaka-aineen hankintapaikat

**Alatyyppi:** louhokset

**Laji:** mahdollinen muinaisjäänös

**Ajoitus:** ajoittamaton

**Lukumäärä:** 2

**Rauhoitusluokkaehdotus:** ei määritelty

**Tilatiedot:** GPS-koordinaatti louhoksesta 1

**Peruskartta:** 384108 Viimassaari

**Koordinaatit:** p = 7650803, i = 3524620, z ala = 120, z ylä = 122,5

**Koordinaattiselite:** 148-893-0013-0003

**Aiemmat tutkimukset:** -

**Aiemmat löydöt:** -

### **Inventointi 2008**

**Löydöt:** -

**Kartat:** Peruskarttaote 1:10000

**Negatiivit:** -

**Digitaaliset valokuvat:** MH22-24

### **Kohdekuvaus**

Kolme Malkosaarta (Malgâsuolluuh) sijaitsee Kasariselän länsilaidalla, Leviä Petäjäsaaresta koilliseen. Luoteisimman Malkosaaren kallioperä on hyvin rautapitoinen, ja sen länsilaidalla, noin 13,3 km Inarin kirkosta itäkoilliseen on selkeitä jälkiä rautapitoisen kiviaineksen pienimuotoisesta irrottamisesta kallioperästä ainakin kahdessa eri paikassa.

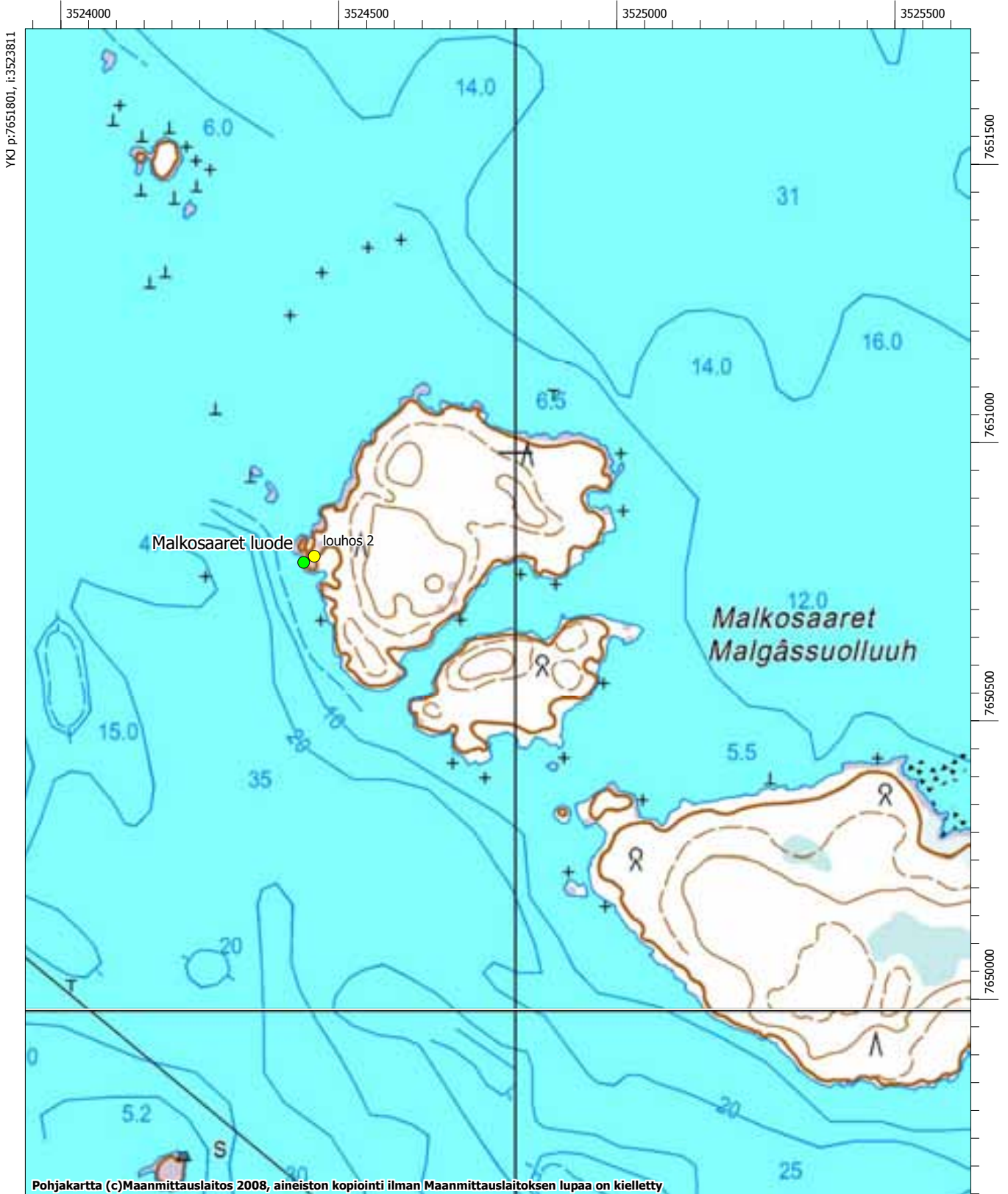
### **Tutkimukset**

Saaren länsiranta tarkastettiin vuoden 2008 inventoinnissa, koska paikalle oli kaavoitettu retkeilyn ja luontomatkailun tukikohta-alue. Malkosaaren luoteisrannalta havaittiin rautapitoisissa kalliopaljastumissa kaksi paikkaa, joista kiviainesta oli irrotettu. Louhintapaikka 1 (GPS 210) sijaitsee Inarijärven rannasta noin 25 m itään. Paikalla on rautapitoisen kiviaineksen louhintajälkiä noin 3 m x 4 m kokoisella alueella. Kalliossa on näkyvillä itä-länsisuuntainen, noin 1,5 m leveä louhintaura. Louhintapaikka 2 (GPS 211) sijaitsee noin 50 m järven rannasta itään. Paikalla on kallion reunalta, noin 6 m matkalta louhittu rautapitoista kiviainesta noin 1 m korkeudelta. Kiviä on kasattu kahteen, halkaisijaltaan noin 1 m kokoiseen kasaan.

# INARI 1022 Malkosaaret luode 100 001 2379

Inarijärven yleiskaava-alueen ja Inarin kirkonkylän asemakaava-alueen arkeologinen inventointi.  
Eija Ojanlatva 2008. Museovirasto ja Metsähallitus.

- mahdollinen muinaisjäännös
- muinaisjäännökseen liittyvä erilliskohde



MK 1:10000

YKJ p:7649702, i:3525511

## **Inari 1023 Ukonjärvi luode**

### **Muinaisjäännösrekisteritunnus 1000012380**

**Muinaisjäännöstyyppi:** työ- ja valmistuspaikat

**Alatyyppi:** ei määritelty

**Laji:** mahdollinen muinaisjäännös

**Ajoitus:** uusi aika

**Lukumäärä:** 1

**Rauhoitusluokkaehdotus:** ei määritelty

**Tilatiedot:** 148-893-0013-0003

**Peruskartta:** 383206 Rahajärvi

**Koordinaatit:** p = 7635829, i = 3515127, z ala = 120, z ylä = 125

**Koordinaattiselite:** GPS-koordinaatti talonpohjakiveyksestä

**Aiemmat tutkimukset:** -

**Aiemmat löydöt:** -

### **Inventointi 2008**

**Löydöt:** -

**Kartat:** Peruskarttaote 1:10000

**Negatiivit:** -

**Digitaaliset valokuvat:** -

### **Kohdekuvaus**

Ukonjärvi (Äijihjävri) sijaitsee Ivalon ja Inarin puolella välissä, ja E4-tie kulkee sen länsirantaa pitkin. Aivan järven luoteispäässä, Inarin kirkosta 17,6 km kaakkoon, sijaitsee parkkipaikka, jonka itäpuolella on heinittynyt kenttä ja rakennuksen peruskiveys.

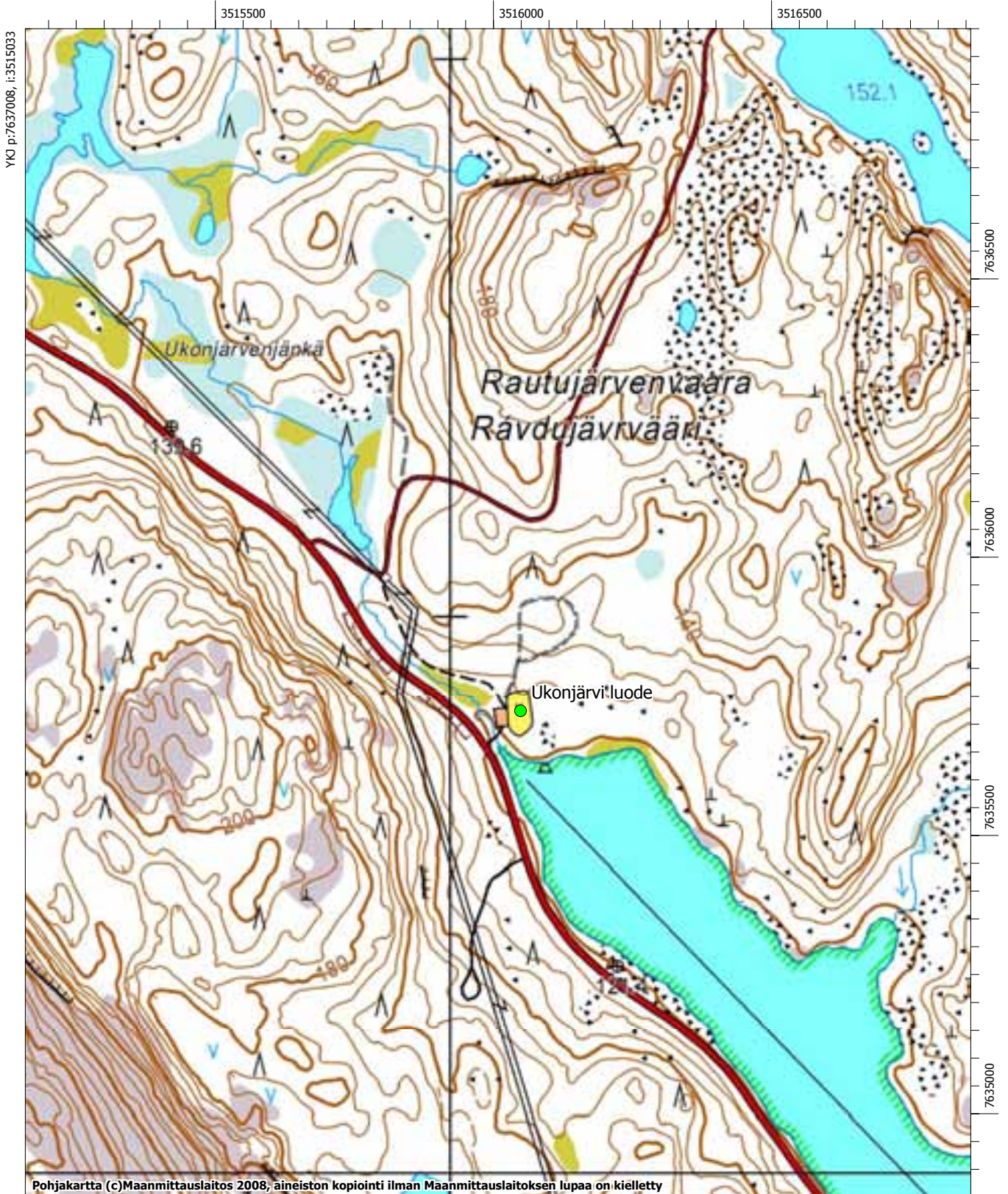
### **Tutkimukset**

Ukonjärven pohjoisosa inventoitiin vuonna 2008, koska alueelle oli Inarijärven osayleiskaavassa kaavoitettu retkeilyn ja luontomatkojen tukikohta- sekä asuntovaunualue. Paikalla on sijainnut toisen maailmansodan aikana tuhouttu Ukonjärven valtionmajatalo, jonka perustamisajankohta ei ole tiedossa. Kentässä on yhä näkyvissä pohjois-eteläsuuntaisen, 12 m pitkän ja 5 m leveän talon peruskiveys. Lounaisnurkassa on 1,5 m x 1,5 m kokoinen liesikiveys. Oviaukko on länteen. Majatalon jäännökset tulee huomioida kaavoituksessa, sillä ne ovat osa Inarin kulkuyhteyksien kehittymisen historiaa.

INARI 1023 Ukonjärvi luode 100 001 2380

Inarijärven yleiskaava-alueen ja Inarin kirkonkylän asemakaava-alueen arkeologinen inventointi.  
Eija Ojanlatva 2008. Museovirasto ja Metsähallitus.

● mahdollinen muinaisjäännös



MK 1:10000

YKJ p:7634909, i:3516733

# Inari 1024 Selkälähti

## Muinaisjäänösrekisteritunnus 1000012382

**Muinaisjäänöstyyppi:** raaka-aineen hankintapaikat  
**Alatyyppi:** ei määritelty  
**Laji:** mahdollinen muinaisjäänös  
**Ajoitus:** ajoittamaton  
**Lukumäärä:** 1  
**Rauhoitusluokkaehdotus:** ei määritelty  
**Tilatiedot:** 148-893-0013-0003  
**Peruskartta:** 384112 Kasariselkä  
**Koordinaatit:** p = 7660537, i = 3535576, z ala = 120, z ylä = 122,5  
**Koordinaattiselite:** GPS-koordinaatti kvartsilohkareista  
**Aiemmat tutkimukset:** -  
**Aiemmat löydöt:** -

### Inventointi 2008

**Löydöt:** -  
**Kartat:** Peruskarttaote 1:10000  
**Negatiivit:** -  
**Digitaaliset valokuvat:** MH76-77

### Kohdekuvaus

Selkälähti (Jornâluohtâ) sijaitsee Inarin kirkosta 36,7 km koilliseen, Kasarinselän itälaidalla, Koutunkisaa-  
ren eteläpuolella ja Varttasaaren pohjoispuolella, Čärbinsuâlui-saaren pohjoiseen, Selkälähdensalmeen  
avautuvassa lahdessa. Selkälähden pohjoisranta on kalliota ja kivikkoa, ja sen keskiosan kaakkoon pistä-  
vällä niemellä on Metsähallituksen kämpmä. Rannalla kasvaa mäntymetsää.

### Tutkimukset

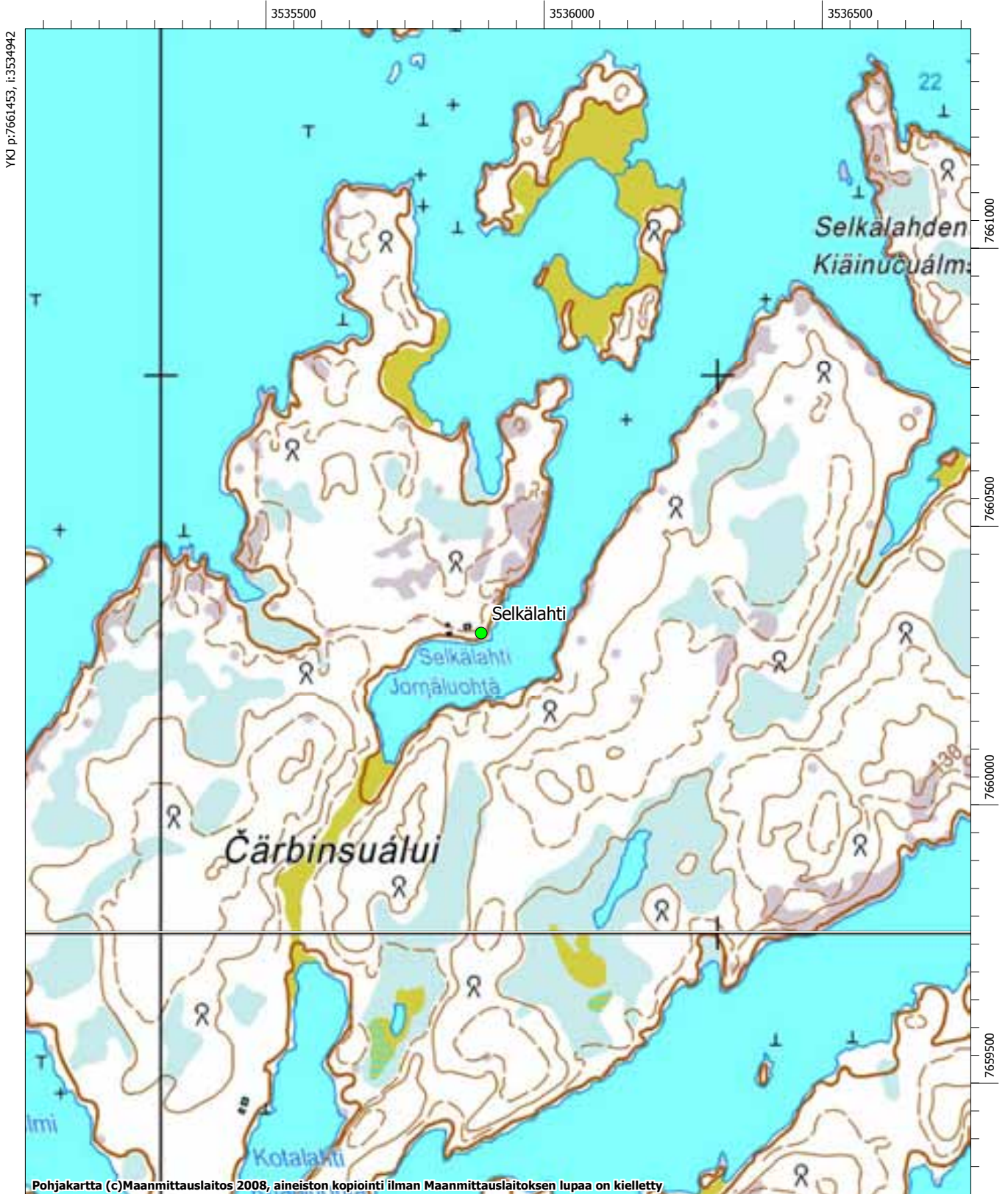
Selkälähden pohjoisranta tarkastettiin vuoden 2008 inventoinnissa, koska paikalle oli merkitty Inarijärven  
osayleiskaavaan retkeilyn ja luontomatkailun tukikohta-alue. Metsähallituksen kämpästä noin 30 m kaak-  
koon havaittiin kalliolla kolmessa kohdassa suuria kvartsilohkareita, joista oli hakattu irti erikokoisia palo-  
ja. Kvartsin lohkomispaikan iän määrittäminen on hyvin vaikeaa, sillä sen ympäristöstä ei löytynyt mitään  
muinaisjäänökseen viittaavaa.



INARI 1024 Selkälahti 100 001 2382

Inarijärven yleiskaava-alueen ja Inarin kirkonkylän asemakaava-alueen arkeologinen inventointi.  
Eija Ojanlatva 2008. Museovirasto ja Metsähallitus.

● mahdollinen muinaisjäännös



MK 1:10000

YKJ p:7659354, i:3536642

# Inari 1025 Martinkotajärvi (Martinjärvi)

## Muinaisjäänösrekisteritunnus 1000012429

**Muinaisjäänöstyyppi:** ei määritelty  
**Alatyyppi:** ei määritelty  
**Laji:** mahdollinen muinaisjäänös  
**Ajoitus:** uusi aika  
**Lukumäärä:** 1  
**Rauhoitusluokkaehdotus:** ei määritelty  
**Tilatiedot:** 148-893-0013-0003  
**Peruskartta:** 383206 Rahajärvi  
**Koordinaatit:** p = 7638317, i = 3511827, z ala = 155, z ylä = 175  
**Koordinaattiselite:** GPS-koordinaatti alueen keskipisteestä  
**Aiemmat tutkimukset:** -  
**Aiemmat löydöt:** -

### Inventointi 2008

**Löydöt:** -  
**Kartat:** Peruskarttaotteet 1:5000 ja 1:2500  
**Negatiivit:** -  
**Digitaaliset valokuvat:** MH25-32

### Kohdekuvaus

Martinkotajärvi (Märttinjäyri) sijaitsee Myössäjärven ja Karhunpesäkiven kaakkoispuolella, ja E4-tie kulkee järven länsirantaa pitkin. Noin 13 km Inarin kirkosta kaakkoon, järven pohjoispäässä olevan parkkipaikan ympäristössä on runsaasti toisen maailmansodan aikaisia saksalaisten rakenteita. Alueen maaperän on kivistä moreenia ja kasvillisuus kuivaa mäntymetsää.

### Tutkimukset

Martinkotajärven ympäristö inventoitiin vuonna 2008, koska järven pohjoispäähän oli Inarijärven osayleiskaavassa kaavoitettu retkeilyn ja luontomatkailun tukikohta-alue. Järven pohjoispäässä sijaitsevan parkkipaikan pohjoispuolella havaittiin juoksuhauda, hirsikämppien jäänteitä sekä 10 neuvostosotilaan hautapaikka (kuvataulu 49). Lisäksi noin 10 m järven rannasta länteen, rannan ja parkkipaikan välissä on ilmeisesti sota-aikaisen talon peruskiveys. Järvi on vanhemmissa, 1960-luvun kartoissa merkitty pelkkänä Martinjärvenä, mutta uudemmat kartat tuntevat paikan Martinkotajärvenä. Järven ympäristö inventoitiin kokonaisuudessaan vuonna 2008, mutta mitään jäännöksiä kotasijasta tai kentästä ei kivisen järven ympäristössä ollut. Mikäli sellaisia järven ympäristössä on ollut, ne lienevät joko sotahistoriallisten jäänteiden kohdalla tai E4-tien linjalla. Toisen maailman sodan aikaiselle neuvostosotilaiden hautapaikalle on pystytetty muistokivi (GPS 212).

### Rakenteet

- Rakennuksen 1 (GPS 219) peruskiveyksen koko on 10 m x 5 m. Kiviä on ladottu noin 0,8 m leveydeltä. Talon keskellä on ollut kaksi kivistä muurattua tulisijaa. Niiden koko on 1 m x 1 m, korkeus 0,6 m.
- Rakennuksen pohja 2 (GPS 220) on osin maahan kaivettu, ja sen koko on noin 12 x 8 m. Itä- ja pohjoissivuilla on erotettavissa matala valli. Sen lounaisnurkassa on liesikiveyksen jäännökset, joka on kooltaan noin 1,5 m x 1,5 m.
- Rakennuksen 3 (GPS 221) pohjakiveyksen koko on noin 10 m x 6 m. Keskellä on kahden kivistä muuratun tulisijan jäännökset, joiden koko on noin 1,5 m x 1,5 m.
- Rakennuksen 4 (GPS 222) pohjakiveyksen koko on 10 m x 6 m. Sen keskellä on kahden kivistä muuratun tulisijan jäännökset.
- Valettu rakennuksen pohja 5 (GPS 223) sijaitsee järven rannassa. Sen pituus on lähes pohjois-eteläsuunnassa 11,7 m ja leveys 5 m. Porraskiveys on järven suuntaan.
- Pesäke 1 (GPS 213) on maahan kaivettu ja matalavallinen. Sen pituus on vallien kanssa noin 5 m ja leveys vaihtelee 3,5-4 m välillä. Syvyys on noin 1 m.
- Pesäke 2 (GPS 214) on noin 1 m syvä ja maahan kaivettu, ja sen koko on 5 m x 3 m.
- Maahan kaivetun pesäkkeen 3 (GPS 215) koko on 4 m x 4 m, ja sen syvyys vaihtelee 0,5-1 m välillä. Kaivannon reunoilla kiertää noin 1 m leveä valli, joka puuttuu itäreunalta.

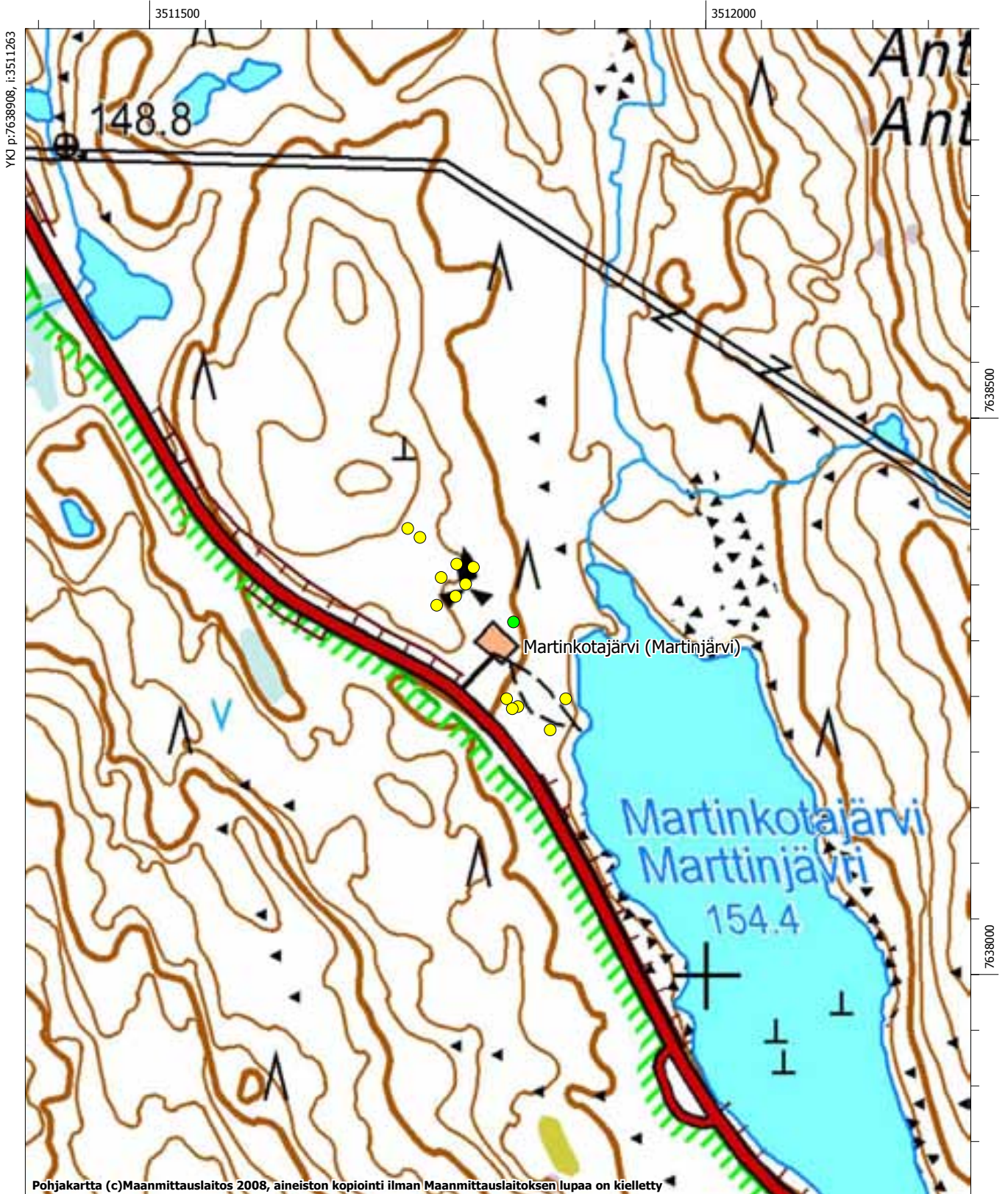
- Maahan kaivetun pesäkkeen 4 (GPS 216) koko on 3 m x 3 m. Sen seinämät on kylmämuurattu kivillä.
- Maahan kaivetun pesäkkeen 5 (GPS 217) koko on 3 m x 3 m. Sen seinämät on kylmämuurattu kivillä.
- Maahan kaivetun, kivistä kylmämuuratun pesäkkeen 6 (GPS 218) koko on 5 m x 3 m, ja syvyys noin 1,2 m.
- Leveän U:n muotoisen juoksuhaudan (GPS 224) pituus on itäkoillis-länsilounaissuunnassa 30 m ja syvyys noin 1,5 m.

Martinkotajärvelle on kaavassa merkitty RM-varaus juuri sotahistoriallisten jäännösten kohdalle. Tämän vuoksi maankäyttömahdollisuus on selvitettävä tarkemmassa kaava-suunnittelussa.

# INARI 1025 Martinkotajärvi (Martinjärvi) 1000012429

Inarijärven yleiskaava-alueen ja Inarin kirkonkylän asemakaava-alueen arkeologinen inventointi. Eija Ojanlatva 2008. Museovirasto ja Metsähallitus.

- mahdollinen muinaisjäänös
- muinaisjäänökseen kuuluva erilliskohde

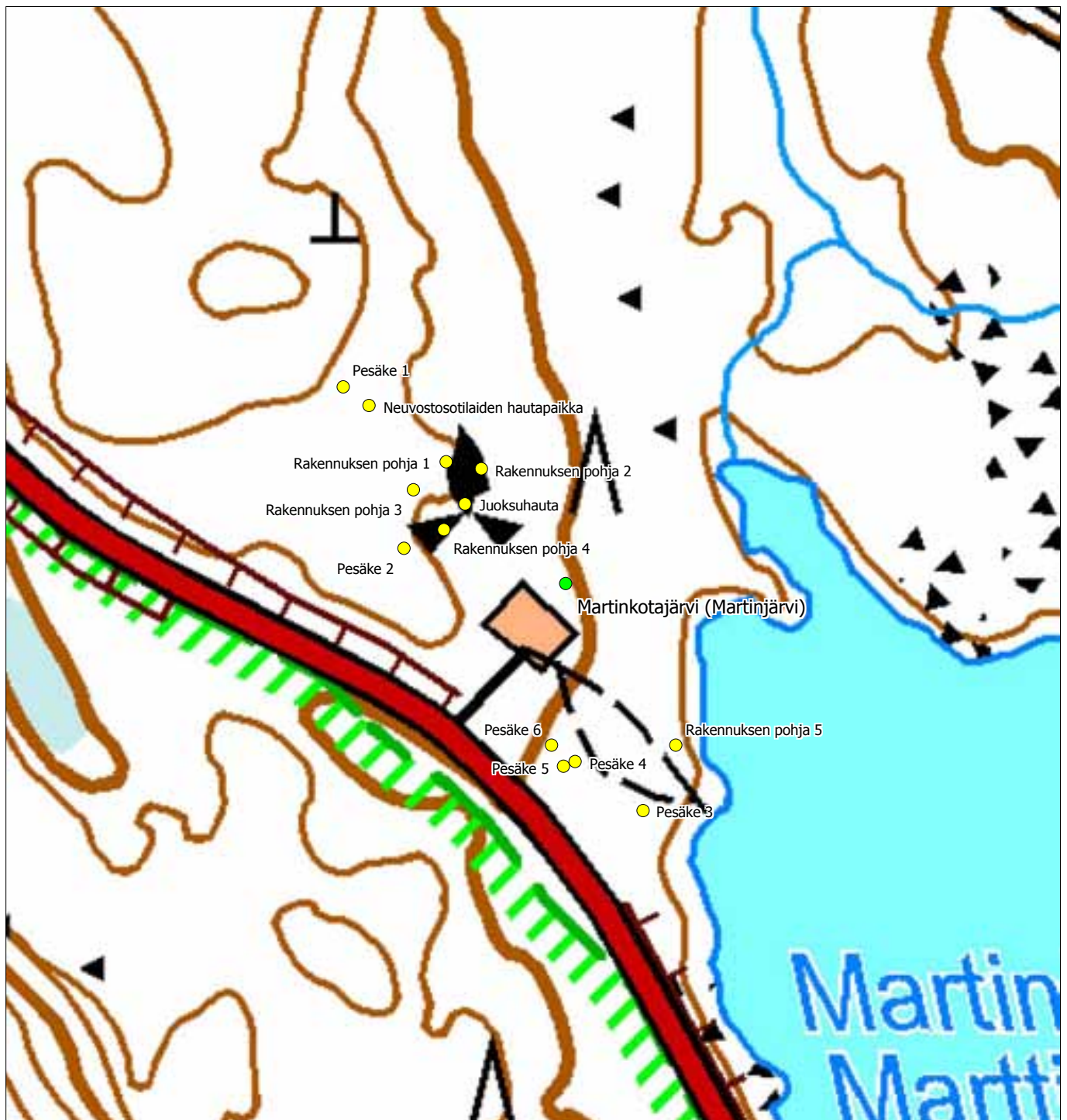


# INARI 1025 Martinkotajärvi (Martinjärvi) 1000012429

Inarijärven yleiskaava-alueen ja Inarin kirkonkylän asemakaava-alueen arkeologinen inventointi. Eija Ojanlatva 2008. Museovirasto ja Metsähallitus.

- mahdollinen muinaisjäännös
- muinaisjäännökseen kuuluva erilliskohde

1: 2500



# Inari 1026 Karhunpesävaara

## Muinaisjäänösrekisteritunnus 1000012433

**Muinaisjäänöstyyppi:** puolustusvarustukset

**Alatyyppi:** ei määritelty

**Laji:** mahdollinen muinaisjäänös

**Ajoitus:** uusi aika

**Lukumäärä:** 2

**Rauhoitusluokkaehdotus:** ei määritelty

**Tilatiedot:** 148-893-0013-0003

**Peruskartta:** 383206 Rahajärvi

**Koordinaatit:** p = 7637160, i = 3513041, z ala = 160, z ylä = 170

**Koordinaattiselite:** GPS-koordinaatti pesäkkeestä

**Aiemmat tutkimukset:** -

**Aiemmat löydöt:** -

### Inventointi 2008

**Löydöt:** -

**Kartat:** Peruskarttaote 1:10000

**Negatiivit:** -

**Digitaaliset valokuvat:** -

### Kohdekuvaus

Karhunpesävaara sijaitsee lähes Inarin ja Ivalon puolivälissä, Myössäjärven pohjoisrannalla. Inarin kirkosta noin 15,2 km kaakkoon, korkean vaaran etelärinteellä on ollut toisen maailmansodan aikana saksalaisten asemat, kun suomalaiset ovat olleet järven eteläpuolella.

### Tutkimukset

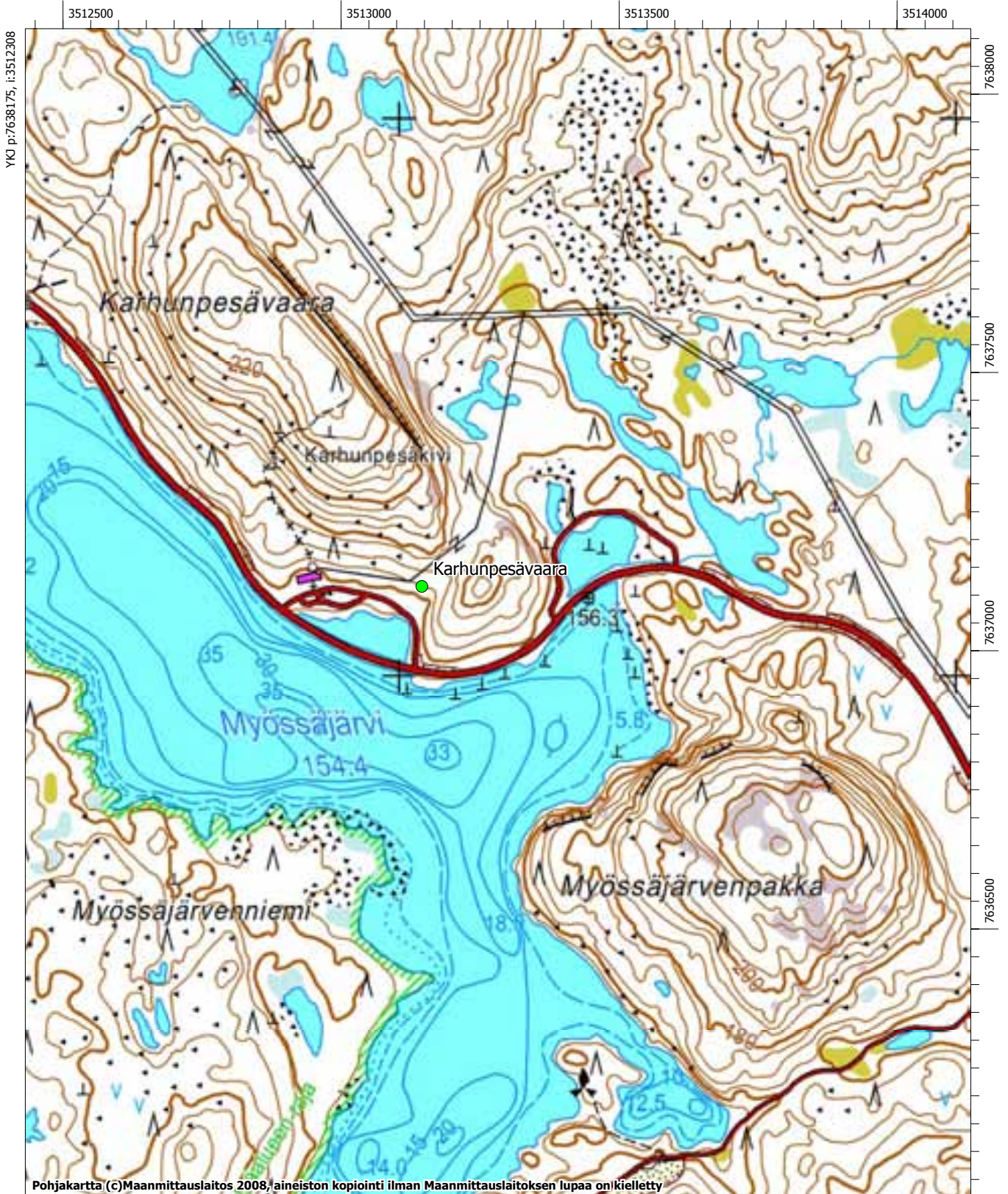
Karhunpesävaaran eteläosaa inventoitiin vuonna 2008, koska paikalle oli merkitty Inarijärven osayleiskaavaan toteutettavaksi retkeilyn ja luontomatkailun tukikohta-alue. Vaaran etelälaidalta, noin 60 m Karhunpesäkiven kiertotiestä pohjoiskoilliseen, havaittiin yksi saksalaisten pesäke, ja siitä 9 m itään epämääräinen kaivanto, joka on täytetty roskilla. Pesäkkeen koko on 2 m x 2 m ja sen syvyys vaihtelee 0,5-0,8 m välillä. Sen ympärillä on noin 1 m leveä valli.

Karhunpesävaaraan on kaavassa merkitty RM-varaus juuri sotahistoriallisten jäännösten kohdalle. Tämän vuoksi maankäyttömahdollisuus on selvitettävä tarkemmassa kaava-suunnittelussa.

# INARI 1026 Karhupesävaara 100 001 2433

Inarijärven yleiskaava-alueen ja Inarin kirkonkylän asemakaava-alueen arkeologinen inventointi.  
Eija Ojanlatva 2008. Museovirasto ja Metsähallitus.

- mahdollinen muinaisjäännös



MK 1:10000

YKJ p:7636076, i:3514008

# Inari 1027 Karipäänjärvi

## Muinaisjäännösrekisteritunnus 1000012434

**Muinaisjäännöstyyppi:** ei määritelty  
**Alatyyppi:** ei määritelty  
**Laji:** mahdollinen muinaisjäännös  
**Ajoitus:** uusi aika  
**Lukumäärä:** 1  
**Rauhoitusluokkaehdotus:** ei määritelty  
**Tilätiedot:** 148-893-0015-0003  
**Peruskartta:** 381412 Solojärvi  
**Koordinaatit:** p = 7639162, i = 3494807, z ala = 275, z ylä = 285  
**Koordinaattiselite:** GPS-koordinaatti alueen keskipisteestä  
**Aiemmat tutkimukset:** -  
**Aiemmat löydöt:** -

### Inventointi 2008

**Löydöt:** -  
**Kartat:** Peruskarttaote 1:10000  
**Negatiivit:** -  
**Digitaaliset valokuvat:** MH94-105

### Kohdekuvaus

Karipäänjärvi (Čievroaiváájärvri) sijaitsee Solojärvestä noin 3,5 km itäkaakkoon, Jurmurovien kaakkoispuolella ja Karipään luoteispuolella. Kohteeseen pääsee Inari-Kittilä-väliseltä tieltä metsäautotietä pitkin, jonka eteläpää yhtyy Solojärvi-Ronkajärvi-väliseen metsäautotiehen. Karipäänjärven luoteispuolella on saksalaisten toisen maailmansodan aikainen vankileiri sekä runsaasti siihen liittyviä rakennusten pohjia ja rautaromua.

### Tutkimukset

Karipäänjärven aluetta inventoitiin vuonna 2008, sillä paikalle oli merkitty Inarijärven osayleiskaavaan toteutettavaksi retkeilyn ja luontomatkojen tukikohta-alue. Sota-aikaisia jäännöksiä havaittiin Karipäänjärvellä suhteellisen laajalla alueella, molemmin puolin metsätietä.

Venäläisvankiparakkien pohjakiveykset (GPS 228, kuvataulu 50) sijaitsevat heinittyneellä kentällä metsätien länsipuolella. Alue jakaantuu kahteen laajaan, 30 m x 13 m ja 14 m x 6 m kokoiseen, tasoitettuun alueeseen, jossa erottuu parakkien pohjakiveyksiä. Toinen heinittyneet kenttä (GPS 225), jossa on useita pohjakiveyksiä ja metalliromua, sijaitsee tien itäpuolella, lähempänä järven rantaa. Lisäksi alueelta löytyy ainakin kaksi selvästi erillistä rakennusten pohjakiveystä. Rakennuksen pohjakiveys 1 (GPS 226) sijaitsee noin 50 m tien itäpuolella ja se on osin kaivettu maahan. Sen koko on 15 m x 9 m, ja sen pohjoispuolella on tien mutkassa kivi- ja romukasoja. Rakennuksen pohjakiveys 2 (GPS 227) sijaitsee välittömästi tien länsipuolella ja on kooltaan noin 11 m x 9 m. Osa sen lattialaudoista on säilynyt, ja sen keskellä on tulisijan jäännökset.

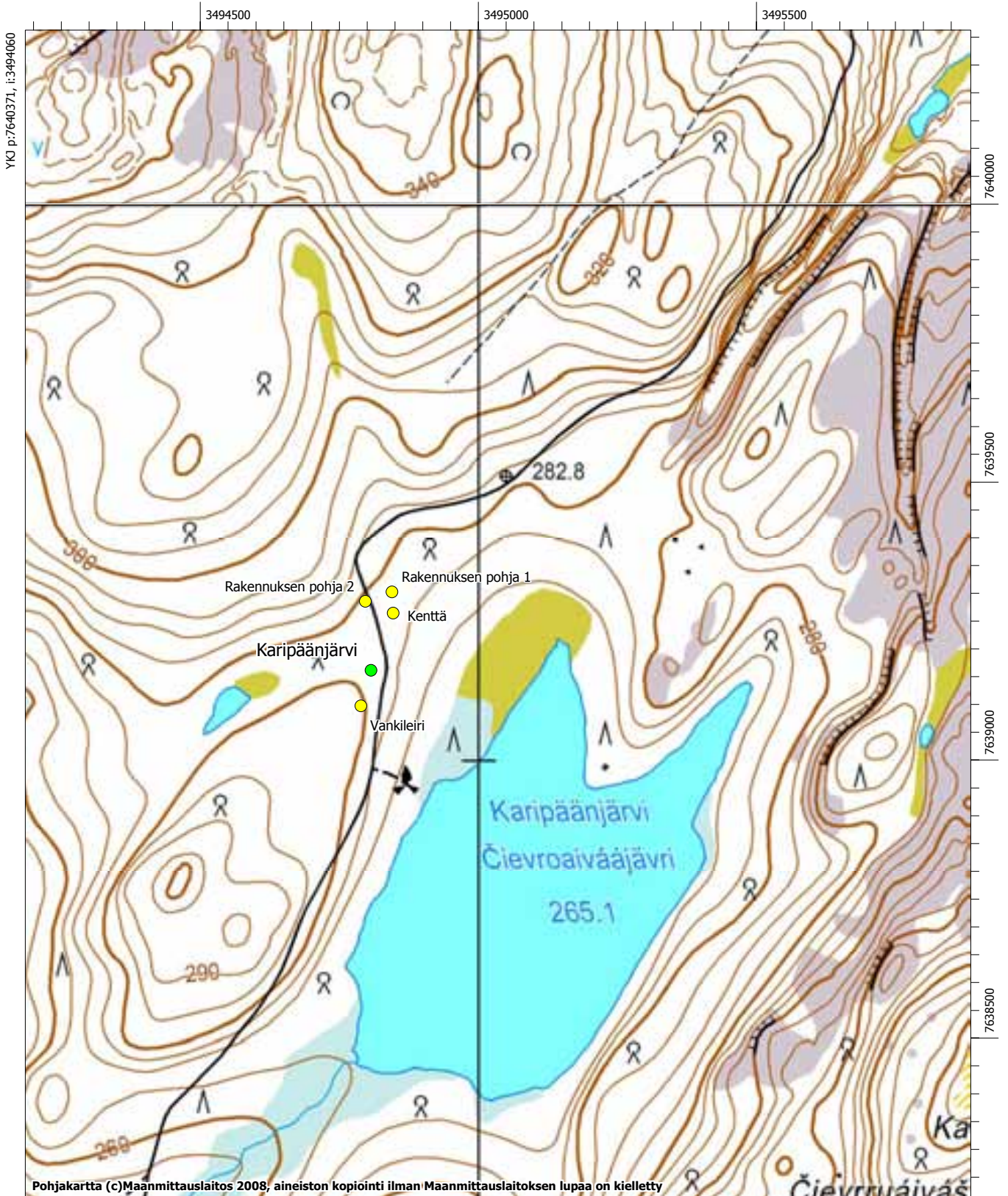
Karipäänjärvelle on kaavassa merkitty RM-varaus juuri sotahistoriallisten jäännösten kohdalle. Tämän vuoksi maankäyttömahdollisuus on selvitettävä tarkemmassa kaava-suunnittelussa.



# INARI 1027 Karipäänjärvi 100 001 2434

Inarijärven yleiskaava-alueen ja Inarin kirkonkylän asemakaava-alueen arkeologinen inventointi. Eija Ojanlatva 2008. Museovirasto ja Metsähallitus.

- mahdollinen muinaisjäännös
- muinaisjäännökseen liittyvä erilliskohde



MK 1:10000

YKJ p:7638272, i:3495760

# Inari 1028 Korppivaara pohjoinen

## Muinaisjäännösrekisteritunnus 1000012533

**Muinaisjäännöstyyppi:** ei määritelty  
**Alatyyppi:** ei määritelty  
**Laji:** mahdollinen muinaisjäännös  
**Ajoitus:** uusi aika  
**Lukumäärä:** 1  
**Rauhoitusluokkaehdotus:** ei määritelty  
**Tilätiedot:** 148-402-0002-0017, 148-893-0013-0001  
**Peruskartta:** 384101 Kankivuono  
**Koordinaatit:** p = 7642270, i = 3512962, z ala = 138, z ylä = 142,5  
**Koordinaattiselite:** GPS-koordinaatti alueen keskipisteestä  
**Aiemmat tutkimukset:** -  
**Aiemmat löydöt:** -

### Inventointi 2008

**Löydöt:** -  
**Kartat:** Peruskarttaote 1:10000  
**Negatiivit:** -  
**Digitaaliset valokuvat:** MH 134-136

### Kohdekuvaus

Korppivaara (Káranâsvääri) sijaitsee Simmettijärven Cuskäväärin välissä, Kankivuonon perälle vievän tien länsipuolella. Korppivaaran pohjoispuolella sijaitsee pieni, koillis-luoteissuuntainen lampi, jonne erkanee pistotie Aikion/lisakinkentän (Inari 1002) luoteispuolelta. Lammen koillispäässä on toisen maailmansodan aikainen saksalaisten vankileiri. Kohteen maaperä on kivistä moreenia ja kasvillisuus kuivaa kangasmetsää. Lammen ranta on hieman soistunut.





### Tutkimukset

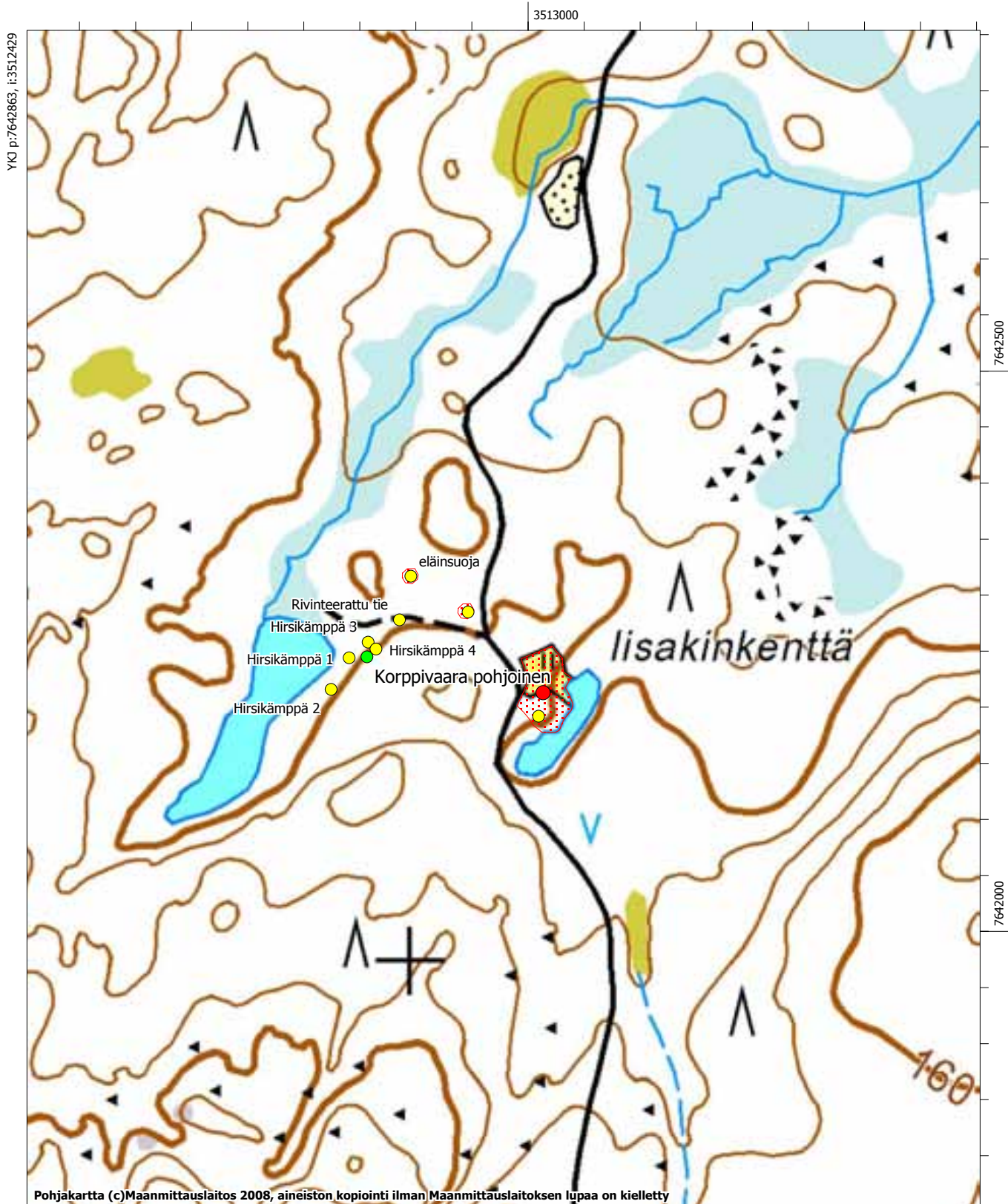
Vuonna 2008 inventoinnissa todettiin, että kohdetta ympäröi vielä osin pystyssä oleva piikkilanka-aita. Pienen lammen rannalla on erotettavissa ainakin neljän hirsikämpän pohjat sekä rivinteerattu, noin 30 m pitkä tiepätkä. Lisäksi pistotien pohjoispuolella on kahden hirsirakennuksen jäännöksiä. Kaksiosainen kämpppä, mahdollinen eläinsuoja, sijaitsee noin 35 m kohteelle kulkevasta pistotiestä pohjoiseen. Se liittyy tiedonannon mukaan Aikion/lisakin kenttään. Toiset kämpän jäännökset sijaitsevat noin 23 m pistotien ja Kankiniemen tien risteyksestä luoteeseen. Yhtä hyvin jäännökset voivat liittyä saksalaisten vankileiriinkin.

Hirsikämpä 1 (GPS 229) sijaitsee lammen rannasta noin 13 m itään ja hirsikämpästä 2 noin 32 m pohjoiskoilliseen. Kämpän koko on 8 m x 5 m, ja sen katto on romahtanut (kuvataulu 51). Hirsikämpä 2 (GPS 230) sijaitsee lounaisimpana, lammen rannasta noin 17 m kaakkoon. Kämpän 2 jäännösten koko on noin 5 m x 4 m. Hirsikämpä 3 (GPS 231) sijaitsee noin 15 m etelään kohteelle kulkevasta pistotiestä, noin 9 m kämpän 4 luoteispuolella. Kämpän 3 jäännösten koko on noin 5 m x 4 m. Hirsikämpän 4 (GPS 232) jäännösten koko on 8 m x 5 m. Alimmat hirsikerrat on erotettavissa. Rivinteerattu tie (GPS 233) lähtee pistotien eteläpuolisesta GPS-pisteestä kohti lounasta ja jatkuu noin 30 m matkan hirsikämpän 3 itäpuolelle saakka.

# INARI 1028 Korppivaara pohjoinen 100 001 2533

Inarijärven yleiskaava-alueen ja Inarin kirkonkylän asemakaava-alueen arkeologinen inventointi. Eija Ojanlatva 2008. Museovirasto ja Metsähallitus.

-  muinaisjäännöksen arvioitu laajuus
-  kiinteä muinaisjäännös, koordinaattipiste (Museoviraston ylläpitämä muinaisjäännösrekisteri)
-  muinaisjäännökseen kuuluva erilliskohde
-  mahdollinen muinaisjäännös



Pohjakartta (c)Maanmittauslaitos 2008, aineiston kopiointi ilman Maanmittauslaitoksen lupaa on kielletty

MK 1:5000

YKJ p:7641813, i:3513279

# Inari 1029 Petäjaniemi

## Muinaisjäännösrekisteritunnus 1000011945

**Muinaisjäännöstyyppi:** löytöpaikat

**Alatyyppi:** irtolöytöpaikat

**Laji:** irtolöytö

**Ajoitus:** kivikautinen

**Lukumäärä:** 1

**Rauhoitusluokkaehdotus:** ei määritelty

**Tilätiedot:** 148-402-0035-0006

**Peruskartta:** 383203 Jänkäjärvi

**Koordinaatit:** p = 7638865, i = 3508928, z ala = 156, z ylä = 162,5

**Koordinaattiselite:** GPS-koordinaatti lohkarresta

**Aiemmat tutkimukset:** -

**Aiemmat löydöt:** KM 32865 liuske-esineen katkelma

### Inventointi 2008

**Löydöt:** -

**Kartat:** Peruskarttaote 1:10000

**Negatiivit:** -

**Digitaaliset valokuvat:** DG213

### Kohdekuvaus

Alempi Paksupetäjäjärvi sijaitsee Inarin kirkosta 11 km kaakkoon, noin 1,5 km Inari-lvalo-välisestä E4-tiestä etelälounaaseen. Järven pohjoisosassa on etelään pistävä, kivinen moreeniniemi, jonka kärjestä on löytynyt suuren kivenlohkareen alta liuske-esineen katkelma mökinrakennustyön yhteydessä. Paikalla kasvaa kuivaa kangasmetsää.

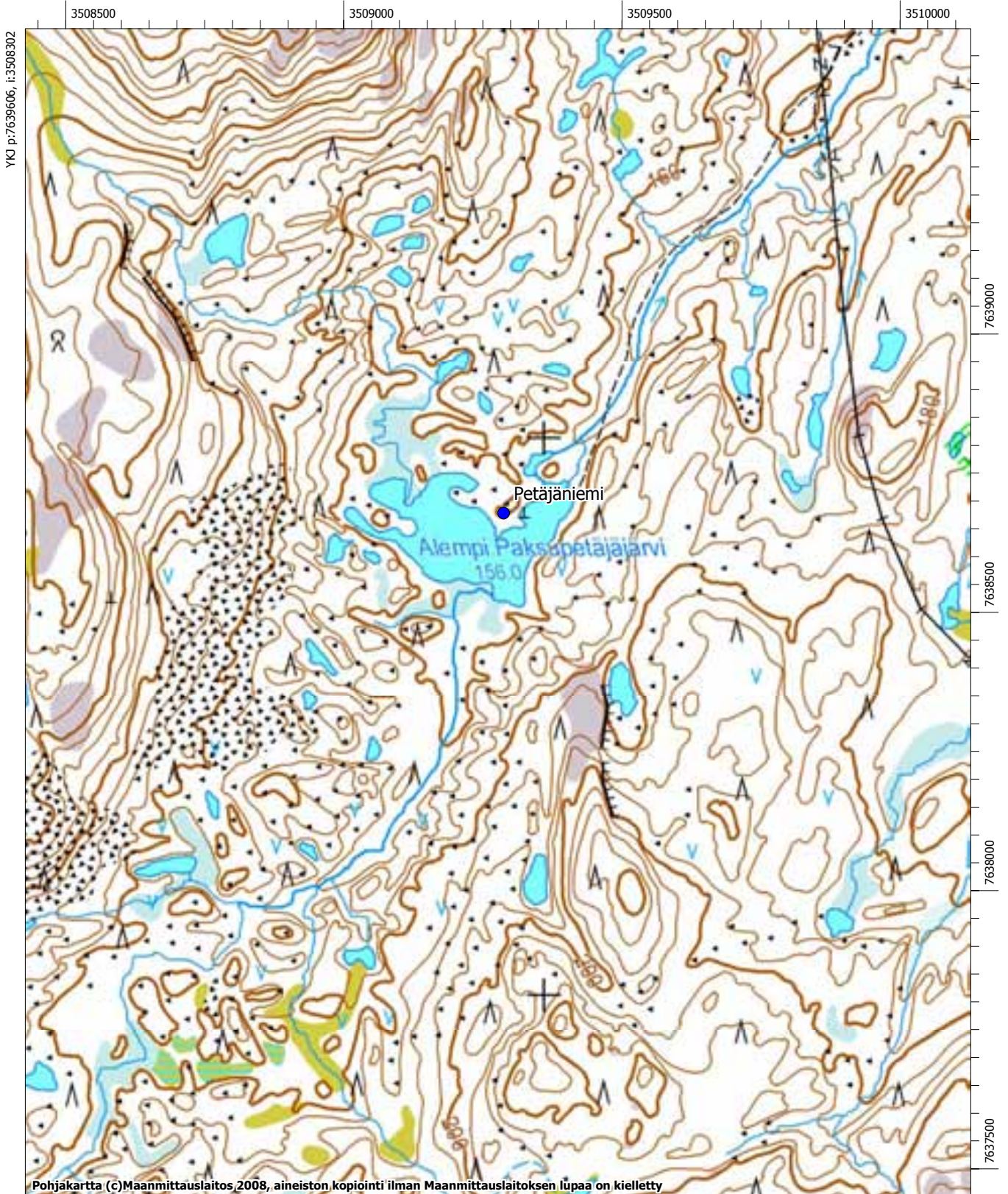
### Tutkimukset

Vuoden 2008 inventoinnissa mökin ympäristö inventoitiin. Löytäjä Kari Tammela kertoi, että liuske-esine löytyi aseteltuna mökin länsipuolella sijaitsevan siirtolohkareen alle. Paikalta ei löytynyt mitään kiinteään muinaisjäännökseen viittaavaa, joten kohdetta voi pitää irtolöytöpaikkana.

# INARI 1029 Petäjäniemi 100 001 1945

Inarijärven yleiskaava-alueen ja Inarin kirkonkylän asemakaava-alueen arkeologinen inventointi.  
Eija Ojanlatva 2008. Museovirasto ja Metsähallitus.

● löytöpaikka



MK 1:10000

YKJ p:7637507, i:3510002

# Inari 1030 Jänkjärvi

## Muinaisjäännösrekisteritunnus 1000010720

**Muinaisjäännöstyyppi:** asuinpaikat

**Alatyyppi:** lapinkentät

**Laji:** kiinteä muinaisjäännös

**Ajoitus:** ajoittamaton

**Lukumäärä:** 1

**Rauhoitusluokkaehdotus:** 2

**Tilatiedot:** 148-893-0015-0001

**Peruskartta:** 383203 Partakko

**Koordinaatit:** p = 7633702, i = 3504389, z ala = 162, z ylä = 165

**Koordinaattiselite:** GPS-koordinaatti nurkkakivistä

**Aiemmat tutkimukset:** -

**Aiemmat löydöt:** -

### Inventointi 2008

**Löydöt:** -

**Kartat:** Peruskarttaote 1:10000

**Negatiivit:** -

**Digitaaliset valokuvat:** MH195

### Kohdekuvaus


Jänkjärvi sijaitsee Kaitamojärven itäpuolella ja Jänkjärvenpään ja Kolminokan eteläpuolella. Kohde sijaitsee Inarin kirkosta 13,6 km eteläkaakkoon, Jänkjärven ja Harjujärven välisen kapean salmen luoteispuolisessa niemessä. Paikalla on katajaa ja mäntyä kasvava, heinittynyt kenttä. Alueen maaperä on kivistä moreenia


### Tutkimukset

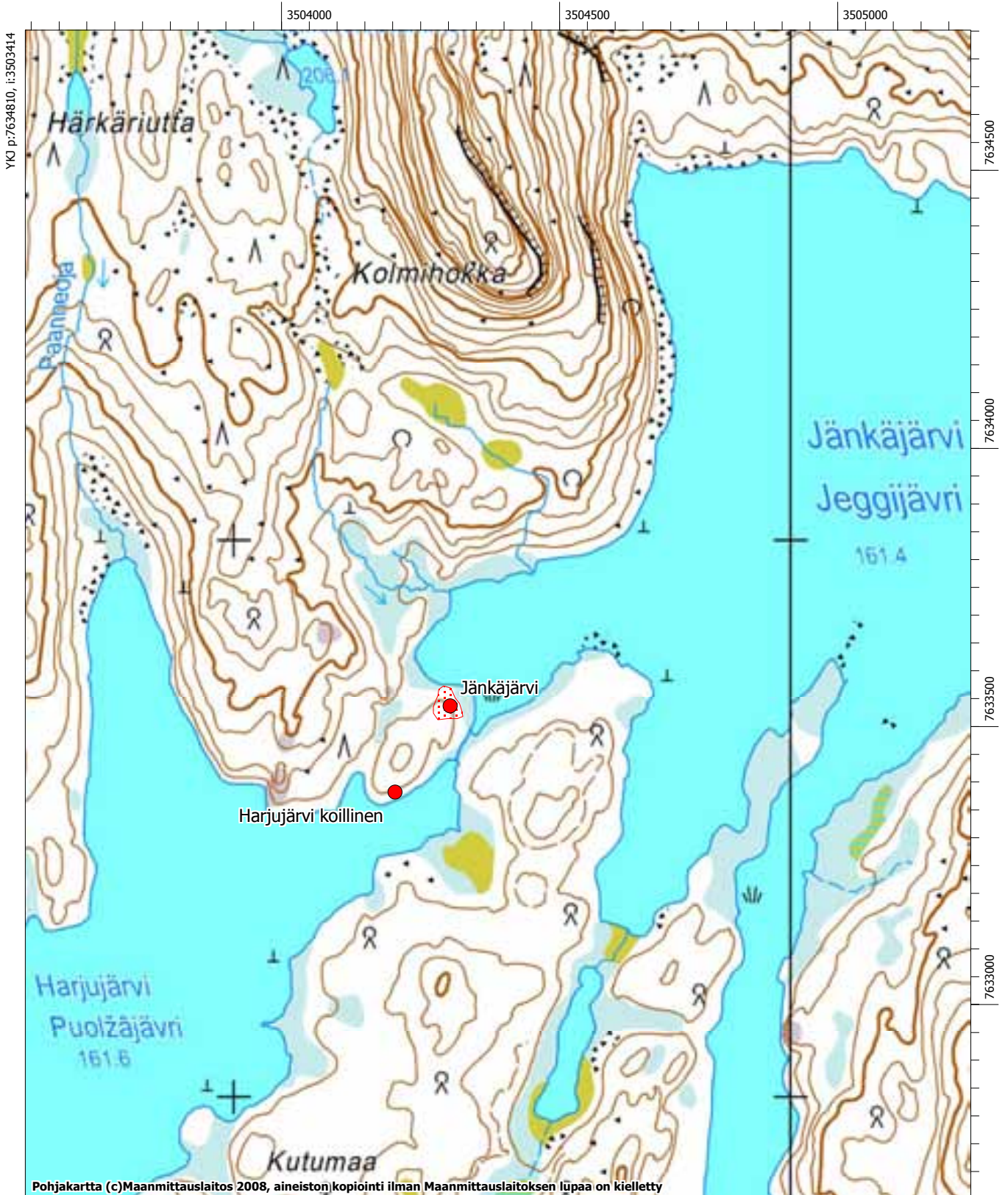
Jänkjärven ja Harjujärven välisestä, mahdollisesta lapinkentästä saatiin tiedonanto promiehiltä, Olavi Lehtolalta ja Lauri Lehtolalta. Kohde tarkastettiin vuoden 2008 inventoinnissa. Niemi on hyvin kivinen, mutta se erottuu ympäristöstä heinikon ja suurien katajien vuoksi. Kentässä erottuu mahdollisesti yhden tupasijan nurkkakiviä, joista otettiin koordinaatit. Kenttä rajattiin kartalle kasvillisuuden perusteella.

# INARI 1030 Jänkäjärvi 100 001 0720

Inarijärven yleiskaava-alueen ja Inarin kirkonkylän asemakaava-alueen arkeologinen inventointi. Eija Ojanlatva 2008. Museovirasto ja Metsähallitus.

 muinaisjäännöksen arvioitu laajuus

 kiinteä muinaisjäännös, koordinaattipiste (Museoviraston ylläpitämä muinaisjäännösrekisteri)



MK 1:10000

YKJ p:7632711, i:3505114

# Inari 1031 Siuttajoki 4

## Muinaisjäänösrekisteritunnus 1000012589

**Muinaisjäänöstyyppi:** työ- ja valmistuspaikat

**Alatyyppi:** pyyntikuopat

**Laji:** kiinteä muinaisjäänös

**Ajoitus:** ajoittamaton

**Lukumäärä:** 1

**Rauhoitusluokkaehdotus:** 2

**Tilatiedot:** 148-893-0013-0001

**Peruskartta:** 384210 Partakko

**Koordinaatit:** p = 7678857, i = 3536429, z ala = 120, z ylä = 125

**Koordinaattiselite:** GPS-koordinaatti pyyntikuopasta

**Aiemmat tutkimukset:** -

**Aiemmat löydöt:** -

### Inventointi 2008

**Löydöt:** -

**Kartat:** Peruskarttaote 1:5000

**Negatiivit:** F145367

**Digitaaliset valokuvat:** DG157

### Kohdekuvaus

Siuttajoki sijaitsee Inarin Partakossa, Käyräniemen länsipuolella, ja se laskee pohjoisesta Inarijärveen. Yksi pyyntikuoppa sijaitsee Inarin kirkosta noin 47,5 km koilliseen, Partakko-Käyräniemi-välisen tien joen ylittävästä sillasta noin 750 m ylävirtaan päin, Ahvenjärven ja joen välisen harjun luoteispäässä. Alueen maaperä on hienoa hiekkaa ja kasvillisuus kuivaa mäntykangasta.

### Tutkimukset

Vuoden 2008 inventoinnissa Ahvenjärven ja Siuttajoen väliseltä harjulta havaittiin kaikkiaan viisi pyyntikuoppaa, joista sijainniltaan eroaa yksi, juuri kyseessä oleva pyyntikuoppa (kuvataulu 52). Se sijaitsee noin 125 m pyyntikuopparivistön lounaispuolella, tasaisella terassilla. Kohde sai oman inventointinumeronsa, koska se sijaitsee Inarijärven osayleiskaavan sisällä ja neljä muuta pyyntikuoppaa sen ulkopuolella. Neljä muuta pyyntikuoppaa rajattiin omalla kohdenumerollaan kohteen Siuttajoki 3 (Inari 1011).




Pyyntikuopan pituus on kaakko-luodesuunnassa 2,5 m, leveys 1,5 m ja syvyys 0,8 m. Joen rannassa on useampia kaivantoja, jotka muistuttavat pyyntikuoppia, mutta ne ovat maannoksen perusteella resentejä, mahdollisesti savotoihin ja uittoon liittyviä.

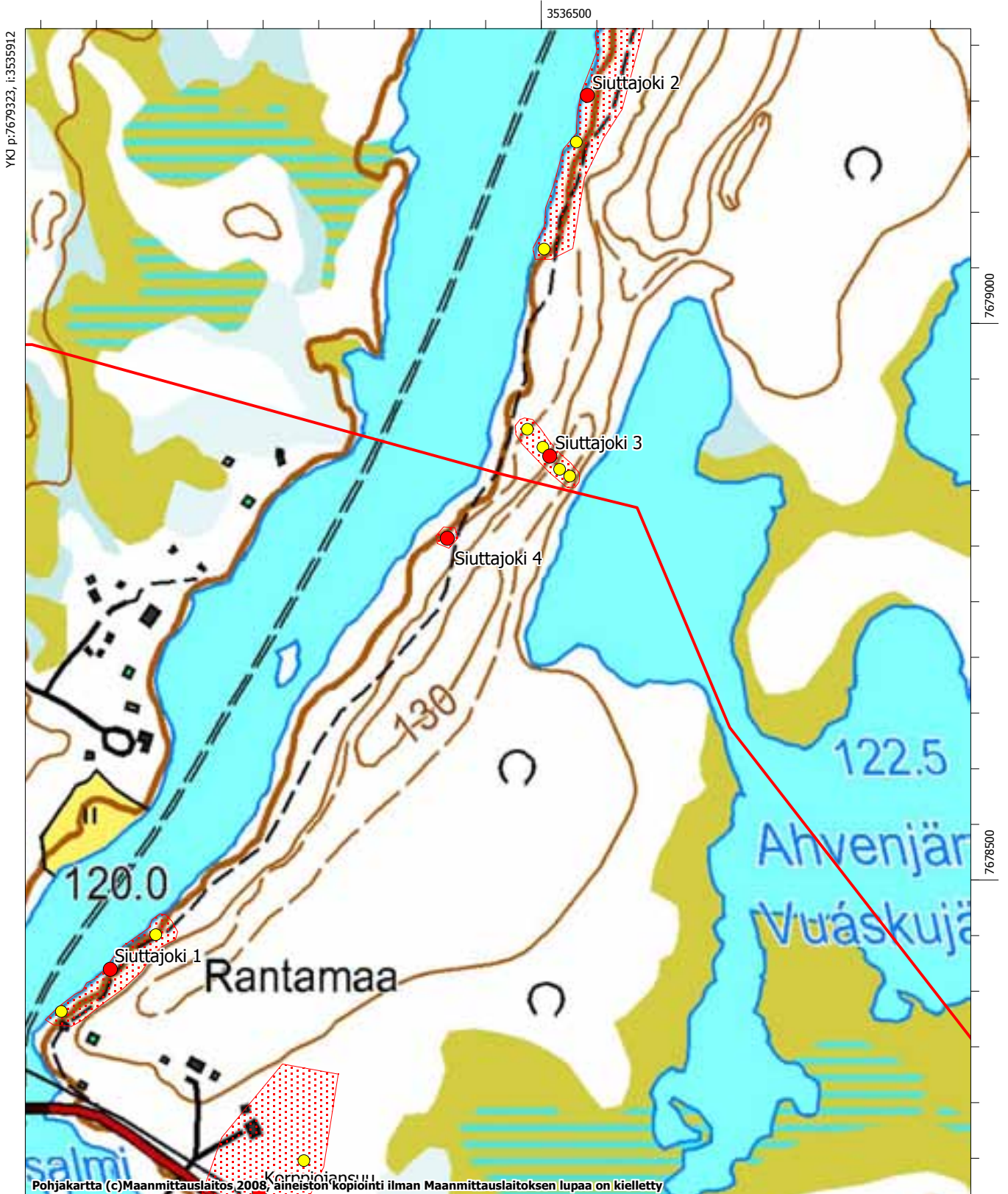
Muinaisjäänöksen kohdalle kaavassa on merkitty uusi reittivaraus sekä laavu, minkä vuoksi muinaisjäänöksen laajuus tulisi selvittää tarkemman kaavasuunnittelun yhteydessä.



# INARI 1031 Siuttajoki 4 100 001 2589

Inarijärven yleiskaava-alueen ja Inarin kirkonkylän asemakaava-alueen arkeologinen inventointi. Eija Ojanlatva 2008. Museovirasto ja Metsähallitus.

-  muinaisjäännöksen arvioitu laajuus
-  kiinteä muinaisjäännös, koordinaattipiste (Museoviraston ylläpitämä muinaisjäännösrekisteri)
-  kiinteään muinaisjäännökseen kuuluva erilliskohde



MK 1:5000

YKJ p:7678273, i:3536762

## **Inari 1032 Korppioja lounas**

### **Muinaisjäänösrekisteritunnus 1000012754**

**Muinaisjäänöstyyppi:** työ- ja valmistuspaikat

**Alatyyppi:** ei määritelty

**Laji:** mahdollinen muinaijäänös

**Ajoitus:** uusi aika

**Lukumäärä:** 1

**Rauhoitusluokkaehdotus:** ei määritelty

**Tilatiedot:** 148-402-0025-0022

**Peruskartta:** 384101 Inari

**Koordinaatit:** p = 7647967, i = 3500446, z ala = 132,5, z ylä = 137,5

**Koordinaattiselite:** GPS-koordinaatti hirsikämpän pohjasta

**Aiemmat tutkimukset:** -

**Aiemmat löydöt:** -

### **Inventointi 2008**

**Löydöt:** -

**Kartat:** Peruskarttaote 1:10000

**Negatiivit:** F145383

**Digitaaliset valokuvat:** DG217

### **Kohdekuvaus**

Korppioja sijaitsee Inarin kirkonkylän ja Juutuanjoensuun pohjoispuolella ja laskee luoteesta Vuopajaan. Inarin kirkosta noin 1,4 km luoteeseen, noin 200 m Korppiojan lounaispuolella ja 30 m kaakko-luode-suuntaisen voimalinjan koillispuolella sijaitsee toisen maailmansodan aikainen saksalaisten tukikohta. Alueen maaperä on kivistä moreenia, ja siellä kasvaa mäntyä, koivua, heinää, varpukasveja ja sammalia.





### **Tutkimukset**

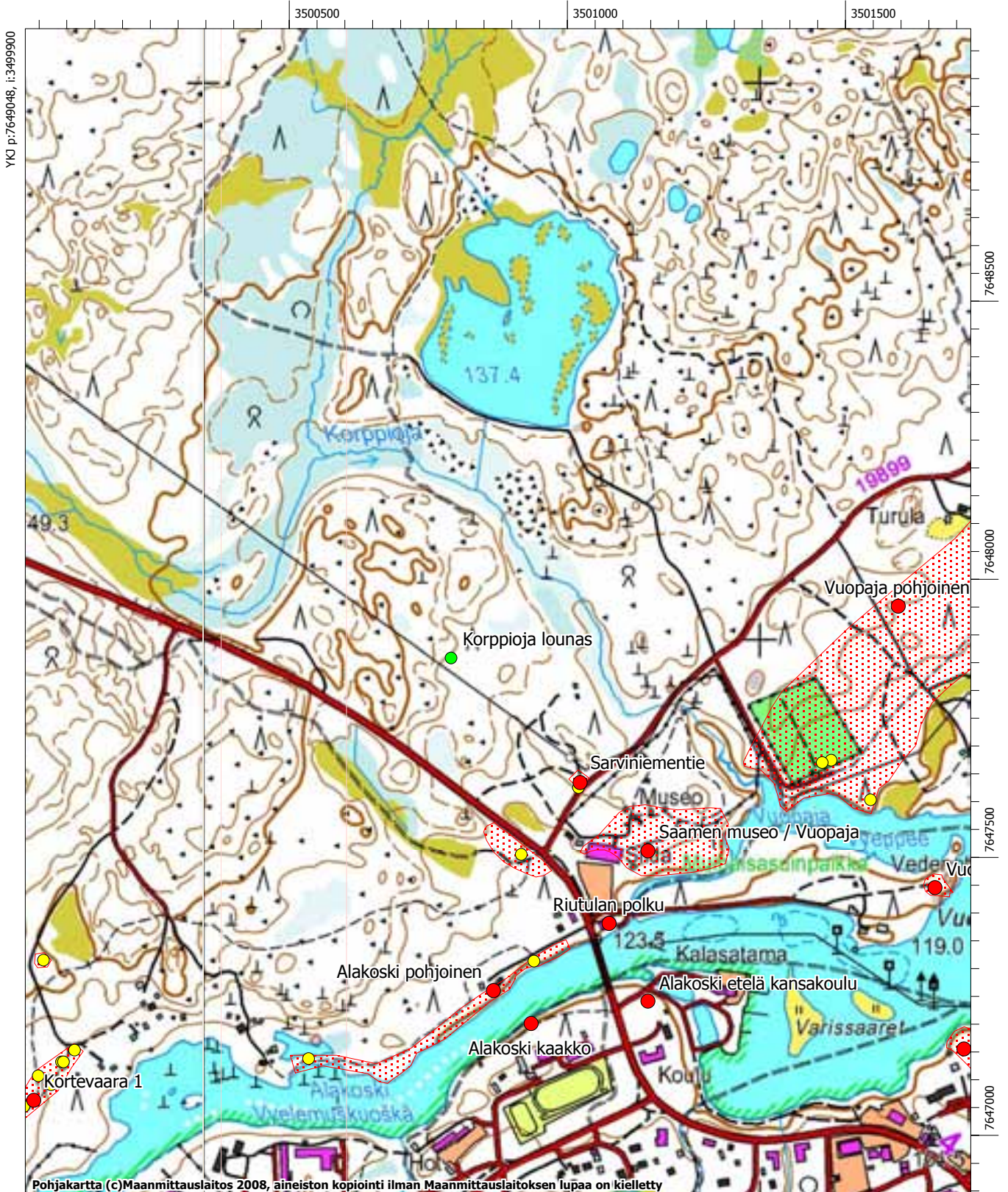
Vuoden 2008 inventoinnissa tutkittiin Korppiojan seutua, koska Inarin kirkonkylän asemakaavassa alueelle on merkitty retkeilyn ja luontomatkailun tukikohta-alueita. Utsjoen tiestä noin 180 m koilliseen havaittiin ympäristöstä poikkeava, tasainen alue, jossa sijaitsee toisen maailmansodan aikainen saksalaisten kämpänpohja sekä liesikiveys, jonka halkaisija on noin 1,5 m. Hirsikämpän koko on 8 m x 8 m ja sen ympärillä erottuu vallit. Aluetta on selvästi raivattu ja tasoitettu.

Korppiojalle on kaavassa merkitty RM-varaus sotahistoriallisten jäännösten kohdalle. Tämän vuoksi maankäyttömahdollisuus on selvitettävä tarkemmassa kaava-suunnittelussa.

# INARI 1032 Korppioja lounas 100 001 2754

Inarijärven yleiskaava-alueen ja Inarin kirkonkylän asemakaava-alueen arkeologinen inventointi. Eija Ojanlatva 2008. Museovirasto ja Metsähallitus.

-  muinaisjäännöksen arvioitu laajuus
-  kiinteä muinaisjäännös, koordinaattipiste (Museoviraston ylläpitämä muinaisjäännösrekisteri)
-  kiinteään muinaisjäännökseen kuuluva erilliskohde
-  mahdollinen muinaisjäännös



MK 1:10000

YKJ p:7646949, i:3501600

## 10 LÄHTEET

### *Painetut*

- Arponen, Aki 1993.** Inarin hautuumaasaaret. Metsähallituksen luonnonsuojelujulkaisuja. Sarja A, No 16. Vantaa.
- Carpelan, Christian 2003.** Inarilaisten arkeologiset vaiheet. Teoksessa: Inari - Aanaar. Inarin historia jääkaudesta nykypäivään. Toim. Veli-Pekka Lehtola. Oulu.
- Fellman, Jaakko 1906.** Anteckningar under min vistelse i Lappmarken. I-IV. Helsingfors.
- Itkonen, Ilmari 1913.** Tietoja Inarin kirkonkylän seudun muinaisuudesta. Suomen Museo XX. Helsinki.
- Jefremoff, Irja 2000.** Varriistállám. Inarinsaamelaisten vuotuismuutto. Saamelaismuseosäätiö. Inarin saamelaismuseon julkaisuja nro 4. Vammala.
- Koskimies A.V. & T. Itkonen 1917.** Inarinlappalaista kansantietoutta. Suomalais-ugrilaisen Seuran Toimituksia XL. Helsinki.
- Paulaharju, Samuli 1932.** Seitoja ja seitojen palvontaa. Vähäisiä kirjelmiä LXXXIV. Helsinki.
- Paulaharju, Samuli 1965.** Taka-Lappia. Helsinki.
- Schanche, Audhild 1995.** Det symboliska landskapet – landskap og identitet i samisk kultur. Ottar nr. 207:38-47.
- Schanche, Audhild 2002.** Meahcci, den samiske utmarka. Teoksessa: Samiske landsap og Agend 21. Kultur, næring, miljøvern og demokarti. Dieđut nr 1/2002. Sámi Instituhtta. Toim. Svanhild Andersen. Guovdageaidnu.
- Äimä, Frans 1903.** Muutamia muistitietoja Inarin lappalaisten vanhoista uhrimenoista. Virittäjä 8. Helsinki.

### *Painamattomat*

- Erä-Esko, Aarni ja Liisa Pesonen 1972.** Inarijärven säännöstelystä aiheutuneiden esihistoriallisiin muinaisjäännöksiin kohdistuvien vahinkojen pikainventointi kesällä 1972. Museovirasto, Arkeologian osasto, topografinen arkisto.
- Itkonen, Ilmari 1910.** Muinaisjäännöksiä ja tarinoita Inarijärven ympäristöltä. Museovirasto, Arkeologian osasto, topografinen arkisto.
- Itkonen, Ilmari 1911.** Inarin vanhimmista kirkoista ja hautausmaista. Suomen Museo, 18:86-88.
- Itkonen, T.I. 1914.** Karttoja Inarin kirkonkylältä. Museovirasto, Arkeologian osasto, topografinen arkisto.
- Jefremoff, Irja 2000-2001.** Ulkomuseoprojekti ja inarinsaamelaisten kulttuurikohteiden inventointi. Saamelaismuseo Siida, arkisto.
- Kankaanpää, Jarmo 1988.** Inari, Inarijärven eteläosa. Osayleiskaavoitusalueen arkeologinen inventointi. Museovirasto, Arkeologian osasto, topografinen arkisto.
- Nahkiaisoja, Tarja 1995.** Inarin pitäjän asutuskehitys vuosina 1805-1910. Oulun yliopisto, historian laitos. Suomen ja Skandinavian historian pro gradu-tutkimus.

## 11 LUETTELO GPS-MITTAUKSISTA

Taulukossa on lueteltu vuoden 2008 inventoinnin aikana tehdyt alakohteiden GPS-mittaukset, joihin viitataan tekstissä GPS-numerolla.

GPS	Kohdenimi	Alakohteen nimi	P	I	Inv. no	Mj- rekisteritunnus	Mj- rekisterin ala-tunnus
1	Alakoski pohjoinen	Läntinen löytöpaikka	7647247	3500190	11	148010011	8536
2	Alakoski pohjoinen	Itäinen löytöpaikka	7647422	3500595	11	148010011	8537
3	Alakoski pohjoinen	Kvartsi-iskosten löytöpaikka	7647369	3500522	11	148010011	9389
4	Saamen museo / Vuopaja	Tirron piha	7647688	3500771	13	148010013	9575
5	Saamen museo / Vuopaja	Vuopaja	7647621	3500926	13	148010013	9576
6	Saamen museo / Vuopaja	Saamelaismuseo 1	7647614	3500572	13	148010013	8425
7	Vuopaja pohjoinen	Inari 15 löytöpaikka	7648220	3501460	14	148010014	9583
8	Vuopaja pohjoinen	Kaivausalue 1	7647941	3501271	14	148010014	9582
9	Vuopaja pohjoinen	Kaivausalue 2	7647993	3501256	14	148010014	9581
10	Vuopaja pohjoinen	Kodanpohja	7647712	3501200	14	148010014	9204
11	Vuopaja pohjoinen	Liesikiveys 1	7647783	3501129	14	148010014	9391
12	Vuopaja pohjoinen	Liesikiveys 2	7647779	3501113	14	148010014	9390
13	Muurahaisniemi	Kivirakenne	7662045	3523165	19	148010019	9251
14	Paloniemi	Kaivanto 1	7666141	3524664	22	148010022	9186
15	Paloniemi	Kaivanto 2	7666174	3524702	22	148010022	9187
16	Paloniemi	Kaivanto 3	7666164	3524710	22	148010022	9188
17	Paloniemi	Kaivanto 4	7666172	3524729	22	148010022	9189
18	Paloniemi	Tupasija	7666173	3524793	22	148010022	9185
19	Lapinoja	Löytöpaikka a	7645920	3504720	35	148010035	8759
20	Lapinoja	Löytöpaikka b	7645840	3504640	35	148010035	8756
21	Lapinoja	Löytöpaikka c	7646010	3504770	35	148010035	8758
22	Lapinoja	Löytöpaikka d	7645640	3504560	35	148010035	8757
23	Kentävuopaja	Pyyntikuoppa	7677300	3535024	41	148010041	9214
24	Käymäsaari	Palaneet kivet 1	7632964	3525464	42	1000002791	9215
25	Käymäsaari	Palaneet kivet 2	7632965	3525500	42	1000002791	9216
26	Käymäsaari	Peltoraunio/hioimen löytöalue	7633007	3525524	42	1000002791	9217
27	Lusmasaari	Kivipöytä 1	7643752	3545690	49	148010049	9106
28	Lusmasaari	Kivipöytä 2	7643767	3545661	49	148010049	9105
29	Sarviniemi	Rakennuksen pohja	7648268	3504847	59	1000002795	9206
30	Sarviniemi	Talonpohja	7648276	3504873	59	1000002795	9205
31	Einejärvi	Kodanpohja 1	7651535	3506380	65	148010065	9192
32	Einejärvi	Kodanpohja 2	7651550	3506382	65	148010065	9193
33	Einejärvi	Kodanpohja 3	7651562	3506394	65	148010065	9194
34	Einejärvi	Kodanpohja 4	7651588	3506400	65	148010065	9195
35	Einejärvi	Kodanpohja 5	7651594	3506414	65	148010065	9196
36	Einejärvi	Kodanpohja 6	7651616	3506434	65	148010065	9197
37	Einejärvi	Kodanpohja 7	7651623	3506447	65	148010065	9198
38	Einejärvi	Kodanpohja 8	7651640	3506492	65	148010065	9199
39	Einejärvi	Kodanpohja 9	7651657	3506501	65	148010065	9200
40	Pielpajärvi	Rakennuksen pohja 1	7652099	3504701	67	148010067	9201
41	Pielpajärvi	Rakennuksen pohja 2	7652099	3504713	67	148010067	9202
42	Pielpajärvi	Rakennuksen pohja 3	7652104	3504716	67	148010067	9203
43	Pielpajärvi	Pielpajärven kirkko	7652122	3504818	67	148010067	2696
44	Nukkumajoki 6	Kodanpohja 1	7642563	3501317	80	148010080	9181
45	Nukkumajoki 6	Kodanpohja 2	7642584	3501327	80	148010080	9115

46	Nukkumajoki 6	Kodanpohja 3	7642616	3501379	80	148010080	9116
47	Nukkumajoki 6	Kodanpohja 4	7642597	3501348	80	148010080	9117
48	Nukkumajoki 6	Kodanpohja 5	7642643	3501427	80	148010080	9118
49	Nukkumajoki 6	Kodanpohja 6	7642623	3501412	80	148010080	9119
50	Nukkumajoki 7	Kodanpohja 1	7641387	3500733	81	148010081	9441
51	Nukkumajoki 7	Kodanpohja 2	7641433	3500752	81	148010081	9442
52	Nukkumajoki 7	Kodanpohja 3	7641444	3500769	81	148010081	9443
53	Nukkumajoki 7	Kodanpohja 4	7641452	3500787	81	148010081	9444
54	Nukkumajoki 7	Kodanpohja 5	7641465	3500798	81	148010081	9445
55	Nukkumajoki 7	Kodanpohja 6	7641477	3500810	81	148010081	9446
56	Nukkumajoki 7	Kodanpohja 7	7641491	3500824	81	148010081	9447
57	Nukkumajoki 7	Kiuas	7641495	3500792	81	148010081	9448
58	Nukkumajoki 7	Liesi 1	7641459	3500758	81	148010081	9449
59	Nukkumajoki 7	Liesi 2	7641362	3500675	81	148010081	9450
60	Nukkumajoki 7	Liesi 3	7641349	3500661	81	148010081	9451
61	Liisajouninenttä	Kiveys 1	7659452	3535240	91	148010091	9246
62	Liisajouninenttä	Kiveys 2	7659469	3535239	91	148010091	9247
63	Taplasaari	Kellari	7644380	3543683	92	148010092	9290
64	Siskeljärvi	Peruskiveys	7627429	3531163	105	148010105	7516
65	Pappila	Koepisto 1	7647246	3501395	117	148010117	9747
66	Pappila	Koepisto 2	7647260	3501404	117	148010117	9748
67	Morottajankenttä	Kaivanto	7629200	3521119	177	148010177	9416
68	Morottajankenttä	Kaivo	7629217	3521142	177	148010177	9417
69	Morottajankenttä	Hirsituvan pohja	7629205	3521133	177	148010177	9418
70	Ulkuniemen nokka	Kivilaji-iskoksen löytöpaikka	7651141	3548015	301	148010301	9749
71	Säisaari	Kivivalli	7645306	3506820	304	148010304	9283
72	Kaurinsaari	Talon nurkkakivet	7642148	3517911	308	148010308	9420
73	Kaurinsaari	Piisikiveys	7642149	3517900	308	148010308	9419
74	Lahdenperä 3	Talonpohja 1	7675104	3533316	319	148010319	9190
75	Lahdenperä 3	Talonpohja 2	7675107	3533325	319	148010319	9191
76	Lahdenperä 3	Tutkittu liesi	7675114	3533266	319	141010319	9421
77	Partakkosalmi	Kvartsi-iskoksen löytöpaikka 1	7678366	3536010	345	148010345	9422
78	Partakkosalmi	Kvartsi-iskosten löytöpaikka 2	7678506	3536029	345	148010345	9423
79	Partakkosalmi	Palaneiden luiden löytöpaikka 1	7678298	3535952	345	148010345	9425
80	Partakkosalmi	Palaneiden luiden löytöpaikka 2	7678320	3535978	345	148010345	9426
81	Korppiojansuu	Pyyntikuoppa 1	7678206	3536238	346	1000002803	9210
82	Korppiojansuu	Pyyntikuoppa 2	7678249	3536278	346	1000002803	9211
83	Korppiojansuu	Pyyntikuoppa 3	7678298	3536300	346	1000002803	9212
84	Kortevara 1	Pyyntikuoppa 1	7647262	3499769	386	148010386	9172
85	Kortevara 1	Pyyntikuoppa 2	7647241	3499746	386	148010386	9173
86	Kortevara 1	Pyyntikuoppa 3	7647200	3499727	386	148010386	9174
87	Kortevara 1	Pyyntikuoppa 4	7647172	3499696	386	148010386	9180
88	Kortevara 1	Pyyntikuoppa 5	7647161	3499678	386	148010386	9175
89	Kortevara 1	Pyyntikuoppa 6	7647094	3499606	386	148010386	9176
90	Kortevara 1	Pyyntikuoppa 7	7647028	3499555	386	148010386	9177
91	Kortevara 1	Pyyntikuoppa 8	7647147	3499669	386	148010386	9178
92	Kortevara 1	Pyyntikuoppa 9	7647216	3499704	386	148010386	9179
93	Kortevara 1	Tervahauta	7647424	3499713	386	148010386	9427
94	Kortevara 1	Kortevara 2	7647018	3499562	386	148010386	9428
95	Kortevara 1	Kvartsi-iskosten löytöpaikka	7647241	3499749	386	148010386	8411
96	Nukkumajoki 8	Kodanpohja 1	7640871	3499744	444	148010444	9438
97	Nukkumajoki 8	Kodanpohja 2	7640866	3499729	444	148010444	9437
98	Nukkumajoki 8	Kodanpohja 3	7640860	3499720	444	148010444	9436

99	Nukkumajoki 8	Kodanpohja 4	7640854	3499708	444	148010444	9435
100	Nukkumajoki 8	Kodanpohja 5	7640879	3499775	444	148010444	9434
101	Nukkumajoki 8	Kodanpohja 6	7640896	3499807	444	148010444	9433
102	Nukkumajoki 8	Kodanpohja 7	7640918	3499831	444	148010444	9430
103	Nukkumajoki 8	Kodanpohja 8	7640931	3499852	444	148010444	9431
104	Nukkumajoki 8	Kodanpohja 9	7640951	3499862	444	148010444	9432
105	Nukkumajoki 8	Kodanpohja 10	7640963	3499880	444	148010444	9429
106	Nukkumajoki 9	Latomus 1	7642496	3501272	445	1000011953	9329
107	Nukkumajoki 9	Latomus 2	7642502	3501285	445	1000011953	9330
108	Nukkumajoki 9	Latomus 3	7642507	3501292	445	1000011953	9331
109	Nukkumajoki 9	Latomus 4	7642498	3501298	445	1000011953	9332
110	Nukkumajoki 9	Latomus 5	7642514	3501329	445	1000011953	9333
111	Vanhahautuumaasaari	Kivikautinen asuinpaikka	7649733	3507857	463	148010463	9259
112	Vanhahautuumaasaari	Kodanpohja 1	7649744	3507873	463	148010463	9288
113	Vanhahautuumaasaari	Kodanpohja 2	7649736	3507903	463	148010463	9258
114	Vanhahautuumaasaari	Pyyntikuoppa 1	7649766	3507877	463	148010463	9253
115	Vanhahautuumaasaari	Pyyntikuoppa 2	7649746	3507893	463	148010463	9254
116	Vanhahautuumaasaari	Pyyntikuoppa 3	7649748	3507903	463	148010463	9255
117	Vanhahautuumaasaari	Pyyntikuoppa 4	7649747	3507916	463	148010463	9256
118	Vanhahautuumaasaari	Pyyntikuoppa 5	7649723	3507905	463	148010463	9257
119	Vanhahautuumaasaari	Vanha muistoristi (ryssänkirves)	7649787	3507865	463	148010463	9260
120	Kirkkoranta	Kvartsi-iskosten löytöpaikka 1	7646908	3501570	464	1000002820	9377
121	Kirkkoranta	Kvartsi-iskosten löytöpaikka 2	7646943	3501555	464	1000002820	9378
122	Kirkkoranta	Liesi ja taltta	7646840	3501620	464	1000002820	9380
123	Kirkkoranta	Poikkikirveen arvioitu löytöpaikka	7646989	3501539	464	1000002820	9381
124	Väyläjoki etelä	Kvartsi-iskokset 1	7666958	3520878	467	148010467	9452
125	Väyläjoki etelä	Kvartsi-iskos 2	7666947	3520855	467	148010467	9453
126	Väyläjoki etelä	Kvartsi-iskos 3	7666978	3520828	467	148010467	9454
127	Jolnivuono	Pyyntikuoppa 1	7659635	3519538	469	148010469	9184
128	Jolnivuono	Pyyntikuoppa 2	7659624	3519533	469	148010469	9136
129	Jolnivuono	Pyyntikuoppa 3	7659192	3519338	469	148010469	9137
130	Jolnivuono	Pyyntikuoppa 4	7659073	3519193	469	148010469	9138
131	Jolnivuono	Pyyntikuoppa 5	7659419	3519480	469	148010469	9139
132	Jolnivuono	Pyyntikuoppa 6	7659625	3519580	469	148010469	9140
133	Jolnivuono	Tulisija	7658962	3519319	469	148010469	9141
134	Hietasaari	Pyyntikuoppa 1	7655460	3517059	470	148010470	9142
135	Hietasaari	Pyyntikuoppa 2	7655448	3517015	470	148010470	9143
136	Hietasaari	Pyyntikuoppa 3	7655475	3516985	470	148010470	9144
137	Hietasaari	Pyyntikuoppa 4	7655463	3516979	470	148010470	9145
138	Hietasaari	Pyyntikuoppa 5	7655473	3516972	470	148010470	9146
139	Hietasaari	Pyyntikuoppa 6	7655454	3516956	470	148010470	9147
140	Hietasaari	Pyyntikuoppa 7	7655586	3516936	470	148010470	9148
141	Hietasaari	Pyyntikuoppa 8	7655729	3516938	470	148010470	9149
142	Hietasaari	Pyyntikuoppa 9	7655677	3516891	470	148010470	9150
143	Hietasaari	Pyyntikuoppa 10	7655678	3517285	470	148010470	9151
144	Hietasaari	Pyyntikuoppa 11	7655654	3517273	470	148010470	9152
145	Hietasaari	Pyyntikuoppa 12	7655658	3517224	470	148010470	9153
146	Hietasaari	Pyyntikuoppa 13	7655600	3517157	470	148010470	9154
147	Hietasaari	Pyyntikuoppa 14	7655556	3517133	470	148010470	9155
148	Hietasaari	Pyyntikuoppa 15	7655543	3517130	470	148010470	9156
149	Hietasaari	Pyyntikuoppa 16	7655533	3517122	470	148010470	9157
150	Hietasaari	Pyyntikuoppa 17	7655501	3517145	470	148010470	9158
151	Hietasaari	Pyyntikuoppa 18	7655465	3517150	470	148010470	9170

152	Hietasaari	Kodanpohja 1	7655501	3517095	470	148010470	9455
153	Hietasaari	Kodanpohja 2	7655469	3517169	470	148010470	9159
154	Lapinoja länsi	Kvartsikaapimen löytöpaikka	7645808	3504502	471	148010471	9456
155	Niliniemi	Kiveys 1	7645375	3507877	472	148010472	9284
156	Niliniemi	Kiveys 2	7645374	3507882	472	148010472	9285
157	Niliniemi	Rakennuksen pohja	7645355	3507919	472	148010472	9457
158	Niliniemi	Talonpohja	7645405	3507913	472	148010472	9286
159	Leviä Petäjäsaari	Pyyntikuoppa 1	7650894	3522383	473	148010473	9107
160	Leviä Petäjäsaari	Pyyntikuoppa 2	7650887	3522389	473	148010473	9109
161	Leviä Petäjäsaari	Pyyntikuoppa 3	7650880	3522385	473	148010473	9110
162	Leviä Petäjäsaari	Pyyntikuoppa 4	7650879	3522387	473	148010473	9111
163	Leviä Petäjäsaari	Asumuspainanne	7650847	3522451	473	148010473	9112
164	Leviä Petäjäsaari	Kvartsi-iskoksen löytöpaikka	7650806	3522487	473	148010473	9113
165	Kivisalmi	Hirsirakennus	7637846	3521656	474	148000474	9209
166	Kivisalmi	Kivivallillinen rakenne	7637737	3521658	474	148000474	9213
167	Kivisalmi	Parakki 1	7637896	3521628	474	148000474	9207
168	Kivisalmi	Parakki 2	7637876	3521617	474	148000474	9208
169	Ukonjärven Akku	Luola	7634884	3519375	488	148010488	9413
170	Ukonjärven Akku	"Karhukivi"	7635055	3519545	488	148010488	9412
171	Naarassaari	Tupasija	7664936	3526566	534	1000011430	9250
172	Nuottamajärven kenttä	Pyyntikuoppa 1	7638873	3515332	613	148010613	9183
173	Nuottamajärven kenttä	Pyyntikuoppa 2	7638884	3515356	613	148010613	9131
174	Nuottamajärven kenttä	Pyyntikuoppa 3	7638901	3515372	613	148010613	9132
175	Nuottamajärven kenttä	Pyyntikuoppa 4	7638926	3515406	613	148010613	9133
176	Nuottamajärven kenttä	Pyyntikuoppa 5	7638936	3515418	613	148010613	9134
177	Nuottamajärven kenttä	Pyyntikuoppa 6	7638996	3515413	613	148010613	9135
178	Nuottamajärven kenttä	Kenttä, piisi	7638853	3515410	613	148010613	9281
179	Apajalahdensuu	Liesikiveys	7641027	3516299	735	148010735	9239
180	Apajalahdensuu	Kotasija	7641052	3516332	735	148010735	9238
181	Sarviniementie	Löytöpaikka 2	7647734	3500675	923	1000008969	8426
182	Pualžävuälääsjävi	Pyyntikuoppa 1	7668592	3527195	991	1000012335	9218
183	Pualžävuälääsjävi	Pyyntikuoppa 2	7668716	3527285	991	1000012335	9219
184	Paloniemi 2	Pyyntikuoppa 1	7666428	3525108	994	1000012359	9220
185	Paloniemi 2	Pyyntikuoppa 2	7666423	3525102	994	1000012359	9221
186	Paloniemi 2	Pyyntikuoppa 3	7666460	3525101	994	1000012359	9222
187	Kotkavuono	Kaivanto	7658718	3519202	995	1000012360	9223
188	Vuopioniemi	Pyyntikuoppa 1	7661416	3520600	996	1000012361	9224
189	Vuopioniemi	Pyyntikuoppa 2	7661549	3520695	996	1000012361	9225
190	Vuopioniemi	Pyyntikuoppa 3	7661634	3520755	996	1000012361	9226
191	Vuopioniemi	Pyyntikuoppa 4	7661550	3520682	996	1000012361	9227
192	Vehersaari	Kodanpohja 1	7644829	3517393	1000	1000012367	9240
193	Vehersaari	Kodanpohja 2	7644809	3517395	1000	1000012367	9241
194	Vehersaari	Kodanpohja 3	7644823	3517383	1000	1000012367	9242
195	Vehersaari	Liesikiveys 1	7644807	3517404	1000	1000012367	9244
196	Vehersaari	Liesikiveys 2	7644840	3517422	1000	1000012367	9245
197	Kenttäsaari Kankivuono	Pii ja palanut luu	7645480	3514806	1001	1000012372	9252
198	Kenttäsaari Kankivuono	Nurkkakiveys	7645535	3514799	1001	1000012372	9287
199	Aikion kenttä / Iisakinkenttä	Hirsirakennuksen pohja	7642310	3513052	1002	1000012374	9269
200	Aikion kenttä / Iisakinkenttä	Eläinsuoja	7642342	3513001	1002	1000012374	9268
201	Aikion kenttä / Iisakinkenttä	Piisi ja hirsia	7642217	3513115	1002	1000012374	9266
202	Aikion kenttä / Iisakinkenttä	Rakennuksen pohjakiveys	7642310	3513052	1002	1000012374	9265
203	Vuopioniemen kenttä	Talonpohja 1	7660950	3520930	1003	1000012375	9262
204	Vuopioniemen kenttä	Talonpohja 2	7660946	3520922	1003	1000012375	9263



205	Vuopioniemen kenttä	Kaivanto	7660940	3520941	1003	1000012375	9264
206	Tupavaara Nukkumajoki	Tupasija 1	7639089	3502036	1005	1000012378	9273
207	Tupavaara Nukkumajoki	Tupasija 2	7639110	3502043	1005	1000012378	9274
208	Siuttajoki 1	Löytöpaikka 1	7678432	3536082	1009	1000012423	9302
209	Siuttajoki 1	Löytöpaikka 2	7678501	3536167	1009	1000012423	9292
210	Malkosaaret luode	Louhos 1	7650803	3524620	1022	1000012379	9275
211	Malkosaaret luode	Louhos 2	7650814	3524639	1022	1000012379	9276
212	Martinkotajärvi (Martinjärvi)	Neuvostosotilaiden hautapaikka	7638393	3511743	1025	1000012429	9334
213	Martinkotajärvi (Martinjärvi)	Pesäke 1	7638401	3511732	1025	1000012429	9335
214	Martinkotajärvi (Martinjärvi)	Pesäke 2	7638332	3511758	1025	1000012429	9342
215	Martinkotajärvi (Martinjärvi)	Pesäke 3	7638220	3511860	1025	1000012429	9344
216	Martinkotajärvi (Martinjärvi)	Pesäke 4	7638241	3511831	1025	1000012429	9345
217	Martinkotajärvi (Martinjärvi)	Pesäke 5	7638239	3511826	1025	1000012429	9346
218	Martinkotajärvi (Martinjärvi)	Pesäke 6	7638248	3511821	1025	1000012429	9347
219	Martinkotajärvi (Martinjärvi)	Rakennuksen pohja 1	7638369	3511776	1025	1000012429	9337
220	Martinkotajärvi (Martinjärvi)	Rakennuksen pohja 2	7638366	3511791	1025	1000012429	9338
221	Martinkotajärvi (Martinjärvi)	Rakennuksen pohja 3	7638357	3511762	1025	1000012429	9339
222	Martinkotajärvi (Martinjärvi)	Rakennuksen pohja 4	7638340	3511775	1025	1000012429	9341
223	Martinkotajärvi (Martinjärvi)	Rakennuksen pohja 5	7638248	3511874	1025	1000012429	9343
224	Martinkotajärvi (Martinjärvi)	Juoksuhaata	7638351	3511784	1025	1000012429	9336
225	Karipäänjärvi	Kenttä	7639265	3494847	1027	1000012434	9351
226	Karipäänjärvi	Rakennuksen pohja 1	7639303	3494845	1027	1000012434	9350
227	Karipäänjärvi	Rakennuksen pohja 2	7639286	3494797	1027	1000012434	9352
228	Karipäänjärvi	Vankileiri	7639098	3494789	1027	1000012434	9349
229	Korppivaara pohjoinen	Hirsikämpä 1	7642269	3512946	1028	1000012533	9394
230	Korppivaara pohjoinen	Hirsikämpä 2	7642241	3512930	1028	1000012533	9393
231	Korppivaara pohjoinen	Hirsikämpä 3	7642283	3512963	1028	1000012533	9395
232	Korppivaara pohjoinen	Hirsikämpä 4	7642277	3512970	1028	1000012533	9397
233	Korppivaara pohjoinen	Rivinteerattu tie	7642303	3512991	1028	1000012533	9396

## 12 LÖYTÖLUETTELO

Taulukossa on lueteltu vuoden 2008 inventoinnin aikana Kansallismuseon kokoelmiin luetteloidut löydöt kohteittain.

KM	Ala no	Kohde	Inv. no	Laji ja määrä	Määrä kpl	Paino g	P	I	K	GPS
37675	1	Alakoski pohjoinen	11	kvartsikaavin	1	11,2	7647369	3500522	122	3
37675	2	Alakoski pohjoinen	11	kvartsi-iskoksia	3	2,2	7647369	3500522	122	3
37676	1	Vuopaja pohjoinen	14	kivilaji-iskoksia	3	0,3	7647712	3501200	122	10
37676	2	Vuopaja pohjoinen	14	kvartsi-iskoksia	5	2,6	7647712	3501200	122	10
37677	1	Pirttisaari	36	palanutta piitä (?)	3	18,3	7645010	3517427	120	
37677	2	Pirttisaari	36	kvartsi-iskoksia	2	20,5	7645010	3517427	120	
37677	3	Pirttisaari	36	palanutta luuta		0,4	7645010	3517427	120	
37678		Vuopaja etelä	56	kvartsi-iskoksia	10	12	7647554	3501316	122	
37679	1	Palttoniemi	63	kvartsi-iskos	1	3	7666891	3521183	121	
37679	2	Palttoniemi	63	palanutta luuta		0,1	7666891	3521183	121	
37680	1	Tuhka-Sammeli	70	kivilaji-iskos	1	2,1	7661030	3521080	120	
37680	2	Tuhka-Sammeli	70	kvartsikaapimia	2	23,6	7661030	3521080	120	
37680	3	Tuhka-Sammeli	70	kvartsi- ja kvartsiitti-iskoksia	13	71,1	7661030	3521080	120	
37680	4	Tuhka-Sammeli	70	palanutta luuta	19	5,4	7661030	3521080	120	
37681		Viipassaari	112	kvartsi- ja kvartsiitti-iskoksia	8	114,3	7662261	3524720	120	
37682	1	Pappila	117	kvartsi-iskoksia 5 koepistosta 1	5	5,9	7647246	3501395	120	65
37682	2	Pappila	117	palanutta luuta koepistosta 1		0,5	7647246	3501395	120	65
37682	3	Pappila	117	hioinkiven katkelma koepistosta 2	1	140,8	7647260	3501404	119	66
37682	4	Pappila	117	kvartsi-iskoksia 5 koepistosta 2	5	2,4	7647260	3501404	119	66
37682	5	Pappila	117	palanutta luuta koepistosta 2		0,3	7647260	3501404	119	66
37682	6	Pappila	117	hiilinäyte koepistosta 2	1	13,6	7647260	3501404	119	66
37683		Ulkuniemen nokka	301	kivilaji-iskos	1	27	7651141	3548015	118	66
37684	1	Partakkosalmi	345	kvartsi-iskos 1	1	1,2	7678366	3536010	125	77
37684	2	Partakkosalmi	345	kvartsiitti-iskoksia 2	2	5,1	7678506	3536029	122	78
37684	3	Partakkosalmi	345	palanutta luuta löytöpaikka 1		14,2	7678298	3536952	120	79
37684	4	Partakkosalmi	345	palanutta luuta löytöpaikka 2		7,1	7678320	3536978	120	80
37685		Vanhahautuumaasaari	463	kvartsi-iskoksia	3	18,8	7649733	3507857	120	111
37686	1	Palttoniemi länsi	466	saviastianpaloja	32	73,8	7667149	3520970	123	
37686	2	Palttoniemi länsi	466	kuonanpala	1	0,8	7667149	3520970	123	
37686	3	Palttoniemi länsi	466	pii-iskos	1	7,1	7667149	3520970	123	
37686	4	Palttoniemi länsi	466	kvartsi-iskoksia	20	6,7	7667149	3520970	123	
37686	5	Palttoniemi länsi	466	palanutta luuta		3,7	7667149	3520970	123	
37687	1	Väyläjoki etelä	467	kvartsi-iskoksia koepistosta 1	24	10,4	7666958	3520878	120	124
37687	2	Väyläjoki etelä	467	kvartsi-iskos koepistosta 2	1	5,3	7666947	3520855	120	125
37687	3	Väyläjoki etelä	467	kvartsi-iskos koepistosta 3	1	0,4	7666978	3520828	120	126
37688		Jolnivuono	469	kvartsi-iskoksia	8	35	7658926	3519319	118	
37689		Lapinoja länsi	471	kvartsikaavin	1	4,9	7645808	3504502	130	154
37690	1	Paavisvuononperänsuu	736	kvartsi-iskos	1	10,6	7640779	3515779	120	
37690	2	Paavisvuononperänsuu	736	palanutta luuta		0,8	7640779	3515779	120	
37691		Mukkajärvenlammet saari	985	kvartsi-iskoksia	4	1,9	7634467	3511474	160	
37692		Mukkajärvi kaakko	986	kvartsi-iskoksia	2	10,6	7634778	3511449	163	
37693	1	Möyrylahti	987	kvartsikaapimia	2	12,5	7651989	3549821	119	
37693	2	Möyrylahti	987	kvartsi-iskoksia	7	28	7651989	3549821	119	
37694		Haapaniemi	988	kvartsi-iskoksia	9	27,7	7676666	3536420	118	
37695		Haapavuono	989	kvartsi-iskoksia	15	126,2	7676937	3537138	118	

37696	1	Jolnivuono 2	990	kvartsikaapimen katkelma	1	9,3	7659736	3519686	118	
37696	2	Jolnivuono 2	990	kvartsi-iskoksia	49	69,5	7659736	3519686	118	
37696	3	Jolnivuono 2	990	palanutta luuta		4,4	7659736	3519686	118	
37697		Raitionmukankenttä	992	kvartsi-iskos	1	1,8	7677003	3535040	118	
37698	1	Kotkavuono	995	kvartsi-iskoksia rantatörmästä	3	6,3	7658689	3519178	118	
37698	2	Kotkavuono	995	palanutta luuta vedestä		1,7	7658689	3519178	118	
37698	3	Kotkavuono	995	hiilinäyte kaivannosta	1	27,7	7658718	3519202	120	
37699	1	Vuopioniemi 2	997	kvartsi-iskoksia	13	28,3	7660385	3520726	119	
37699	2	Vuopioniemi 2	997	palanutta luuta		7,8	7660385	3520726	119	
37700	1	Vuopioniemi 3	998	kvartsi-iskoksia	17	18,7	7660343	3520681	120	
37700	2	Vuopioniemi 3	998	palanutta luuta		0,2	7660343	3520681	120	
37701	1	Varankiniemi 2	999	pii-iskos	1	1	7657354	3518224	118	
37701	2	Varankiniemi 2	999	kvartsiittinen nuolenkärjen katkelma	1	5,5	7657354	3518224	118	
37701	3	Varankiniemi 2	999	kvartsikaavin	1	18,1	7657354	3518224	118	
37701	4	Varankiniemi 2	999	kvartsi- ja kvartsiitti-iskoksia	11	105,7	7657354	3518224	118	
37702	1	Vehersaari	1000	kuonaa	1	19,2	7644829	3517393	134	
37702	2	Vehersaari	1000	palanutta luuta		0,9	7644829	3517393	134	
37703	1	Kenttäsaari Kankivuono	1001	pii-iskoksia	6	11,2	7645480	3514806	118	
37703	2	Kenttäsaari Kankivuono	1001	palanutta luuta		1,1	7645480	3514806	118	207
37704	1	Siuttajoki 1	1009	palanutta luuta löytöpaikka 1		0,6	7678432	3536082	119	208
37704	2	Siuttajoki 1	1009	palanutta luuta löytöpaikka 2		0,7	7678501	3536167	120	
37705		Mukkajärvi itä	1018	kolikko	1	3,9	7635213	3511811	156	
37706		Ala-Sieksijärvi	1019	kvartsi-iskoksia	2	15,8	7665048	3520153	118	

### 13 DIGITAALIKUVALUETTELOT

Kahdessa taulukossa on lueteltu erikseen vuoden 2008 inventoinnin aikana otetut Museoviraston arkeologian osaston arkistoon (tunnus DG) ja Metsähallituksen Luontopalveluille (ei tunnusta) arkistoidut digitaalikuvat. Museoviraston digitaalikuvien kuvaajat ovat Eija Ojanlatva (EO) ja Piritta Häkälä (PH). Metsähallituksen digitaalikuvien kuvaaja on Eija Ojanlatva.

#### Museoviraston arkeologian osaston arkisto

Kuvan no	Paikka	Inv. no	Aihe	Kuvaaja
DG153:1	Haapaniemi	988	Kvartsi-iskosten löytöpaikka vesirajassa. Kuvattu suuntaan 148 astetta.	EO
DG153:2	Haapaniemi	988	Rannan kvartsi-iskoksia vesirajassa. Kuvattu suuntaan 75 astetta.	EO
DG154:1	Haapavuono	989	Niemi, jonka kuluneelta rannalta löytyi vesirajasta kvartsi-iskoksia. Kuvattu suuntaan 280 astetta.	EO
DG154:2	Haapavuono	989	Työkuva. Kuvattu suuntaan 280 astetta.	EO
DG154:3	Haapavuono	989	Työkuva. Kuvattu suuntaan 280 astetta.	EO
DG155:1	Korppiojansuu	346	Piritta Häkälä ottaa GPS-pisteen pyyntikuopalle 1 (vanha kohdetunnus d). Kuvattu suuntaan 10 astetta	EO
DG155:2	Korppiojansuu	346	Pyyntikuoppa 2 (vanha kohdetunnus a). Kuvattu suuntaan 30 astetta.	EO
DG155:3	Korppiojansuu	346	Pyyntikuoppa 2 (vanha kohdetunnus a). Kuvattu suuntaan 80 astetta.	EO
DG155:4	Korppiojansuu	346	Pyyntikuoppa 3 (vanha kohdetunnus f). Kuvattu suuntaan 310 astetta.	EO
DG155:5	Korppiojansuu	346	Pyyntikuoppa 3 (vanha kohdetunnus f). Kuvattu suuntaan 310 astetta.	EO
DG156:1	Siuttajoki 1	1009	Löytöpaikka 1. Palanutta luuta ja kulttuurimaata Siuttajoen itäpuolella kulkevalla polulla.	EO
DG156:2	Siuttajoki 1	1009	Löytöpaikka 2. Palanutta luuta Siuttajoen itärannalla harjun päällä kulkevan polun päältä.	EO
DG157	Siuttajoki 4	1031	Pyyntikuoppa ja Piritta Häkälä. Kuvattu suuntaan 165 astetta.	EO
DG158:1	Partakkosalmi	345	Tuhoutunut kodanpohja, törmällä (oikealla) olevien käpyjen kohdalta löytyi 2 kvartsi-iskosta.	EO
DG158:2	Partakkosalmi	345	Löytöpaikka 1. Siuttajoen 5 m korkealta rantatörmältä valuneita palaneita luuta.	EO
DG158:3	Partakkosalmi	345	Löytöpaikka 2. Palanut peuran/poron nikama, josta männyn juuret ovat kasvaneet läpi.	EO
DG159	Partakko Urheilukenttä	321	Tuhoutunut kivikautinen asuinpaikka, taustalla lomakylän varasto ja piha.	EO
DG160:1	Kenttävuopaja	41	Pyyntikuoppa harjun päässä lähellä saunarakennusta. Kuvattu suuntaan 150 astetta.	EO
DG160:2	Kenttävuopaja	41	Piritta Häkälä seisoo talon ja rannan välissä, reikäkiven löytöpaikalla.	EO
DG161:1	Raitionmukankenttä	992	Kvartsi-iskosten löytöpaikka vedessä, kaira löytöalueen keskellä. Kuvattu suuntaan 335 astetta.	EO
DG161:2	Raitionmukankenttä	992	Kvartsi-iskosten löytöpaikka kuvattuna rannalta käsin. Kuvattu suuntaan 110 astetta.	EO
DG162:1	Lahdenperä 3	319	Rakennuksen pohja 2, taustalla Partakonselkä. Kuvattu suuntaan 180 astetta.	EO
DG162:2	Lahdenperä 3	319	Rakennuksen pohja 1, taustalla Partakonselkä. Kairat rajaavat länsipäätä.	EO
DG162:3	Lahdenperä 3	319	Rakennuksen pohja 1, taustalla Partakonselkä. Liesi erottuu kumpuna. Kuvattu suuntaan 240 astetta.	EO
DG163	Lahdenperä 2	129	Vuonna 1981 tutkittu hiekkatörmä. Kuvattu suuntaan 355 astetta.	EO
DG164	Lahdenperä 4	1007	Pyyntikuoppa harjun laella, takana lampi. Kuvattu suuntaan 155 astetta.	EO
DG165	Lahdenperä 1	128	Vuonna 1981 loppuun tutkittu maantieleikkaus. Kuvattu suuntaan 75 astetta.	EO
DG166	Kontionojansuu	1020	Heinittynyt kenttä, josta on löytynyt käännettäessä tulisihoja. Kuvattu suuntaan 250 astetta.	EO
DG167:1	Pualžavuolääsjävi	991	Pyyntikuoppa 1. Kuvattu suuntaan 345 astetta.	PH
DG167:2	Pualžavuolääsjävi	991	Pyyntikuoppa 2. kuvattu suuntaan 35 astetta.	PH
DG168:1	Paloniemi	22	Pyyntikuoppa 1. Taustalla erottuu P. Häkälä pyyntikuopassa 2. Kuvattu suuntaan 240 astetta.	EO
DG168:2	Paloniemi	22	Kaivanto 1. Kuvattu suuntaan 130 astetta.	EO
DG168:3	Paloniemi	22	P. Häkälä kaivannossa 2. Kuvattu suuntaan 300 astetta.	EO
DG168:4	Paloniemi	22	Kaivanto 3. Kuvattu suuntaan 230 astetta.	EO

DG168:5	Paloniemi	22	Kaivanto 4, lounaisvallia. Kuvattu suuntaan 120 astetta.	EO
DG168:6	Paloniemi	22	Heinittynyt kenttä. P. Häkälä seisoo tupasijan keskellä. Kuvattu suuntaan 35 astetta.	EO
DG169:1	Palttoniemi länsi	466	Koepisto kodanpohjan keskellä, jossa näkyvissä kvartsi-iskoksia ja keramiikkaa.	EO
DG169:2	Palttoniemi länsi	466	Lähikuva, kvartsi-iskoksia ja keramiikanpala.	EO
DG169:3	Palttoniemi länsi	466	Lähikuva, kvartsi-iskoksia ja keramiikanpala.	EO
DG169:4	Palttoniemi länsi	466	Kodanpohja, nurkissa kairat. Taustalla Väyläjoki. Kuvattu suuntaan 190 astetta.	EO
DG169:5	Palttoniemi länsi	466	Kodanpohja, nurkissa kairat. Kuvattu suuntaan 230 astetta.	EO
DG170	Palttoniemi	63	Tupasija niemen korkeimmalla kohdalla kasvaa horsmaa. Kuvattu suuntaan 40 astetta.	EO
DG171	Väyläjoki etelä	467	Kairat rajaavat tasannetta, takana Väyläjoki ja sen itäranta. Kuvattu suuntaan 105 astetta.	EO
DG172:1	Vuopioniemi	996	Pyyntikuoppa 1 suon laidalla, rinteessä. Kuvattu suuntaan 265 astetta.	EO
DG172:2	Vuopioniemi	996	Pyyntikuoppa 2. Kuopassa kasvaa koivuja. Kuvattu suuntaan 125 astetta.	EO
DG172:3	Vuopioniemi	996	Pyyntikuoppa 3. Niemen tyvessä, tasaisella kankaalla. Kuvattu suuntaan 125 astetta.	EO
DG173:1	Tuhka-Sammeli	70	P. Häkälä veden ja jään muokkaamalla hiekkarantavallilla. Kaira pohjoisimpien löytöjen kohdalla.	EO
DG173:2	Tuhka-Sammeli	70	Hiekkarantavallissa rikkipalaneita kiviä.	EO
DG173:3	Tuhka-Sammeli	70	Tuhka-Sammelin talo ja sen ympäristö osin veteen huuhtoutuneella ja soistuneella niemellä.	EO
DG174	Vuopioniemen kenttä	1003	P. Häkälä rakennuksen pohjassa 1. Kuvattu suuntaan 240 astetta.	EO
DG175:1	Vuopioniemi 2	997	Palanutta luuta ja kvartsi-iskoksia vedestä kairan kohdalta. Kuvattu suuntaan 165 astetta.	EO
DG175:2	Vuopioniemi 2	997	Hiekkaiset rannat, joista löytöjä vedestä tai vesirajasta. Kuvattu suuntaan 320-35 astetta	EO
DG176:1	Vuopioniemi 3	998	Kairan kohdalla havaittavissa turpeen alla pyöreä tulisija. Kuvattu suuntaan 40 astetta.	EO
DG176:2	Vuopioniemi 3	998	E. Ojanlatva kaivamassa koepistoa tulisijaan. Kuvattu suuntaan 40 astetta.	PH
DG176:3	Vuopioniemi 3	998	Koepiston luoteisprofiilissa näkyvillä palaneen hiekan kerros ja likamaata.	EO
DG177	Jolnivuono 2	990	Palaneita luita ja iskoksia löytyi sillasta aina laitureihin saakka. Kuvattu suuntaan 290 astetta.	EO
DG178:1	Jolnivuono	469	Pyyntikuoppa 4 rinteessä, takana Jolnijärvi. Kuopassa kelon oksat. Kuvattu suuntaan 320 astetta.	EO
DG178:2	Jolnivuono	469	Tulisija Jolniniemen hiekkarannalla. Kuvattu suuntaan 10 astetta.	EO
DG179:1	Kotkavuono	995	Kuoppa Kotkavuonon rannalla, takana näkyy Kotkataival. Kuvattu suuntaan 90 astetta.	EO
DG179:2	Kotkavuono	995	Koepiston rikkipalaneita kiviä ja noin 10 cm paksu hiilikerros.	EO
DG180:1	Varankiniemi 2	999	Rantaa, josta löytyi vedestä runsaasti löytöjä. Taustalla niemen kalavaja ja ulut.	EO
DG180:2	Varankiniemi 2	999	P. Häkälä kvartsiittinuolenkärjen katkelman löytöpaikalla rantavedessä. Kuvattu suuntaan 315 astetta	EO
DG181:1	Varankiniemi	45	P. Häkälä pyyntikuopassa, taustalla heinikossa seipään luona väkipuukon löytöpaikka.	EO
DG181:2	Varankiniemi	45	Panoraama Varankiniemen kentästä. Kuvattu suuntaan 240-130 astetta.	EO
DG182:1	Hietasaari	470	Pyyntikuoppa 6. Kuvattu suuntaan 140 astetta.	EO
DG182:2	Hietasaari	470	P. Häkälä pyyntikuopassa 9. Kuvattu suuntaan 270 astetta.	EO
DG182:3	Hietasaari	470	Pyyntikuoppa 15. Kuvattu suuntaan 200 astetta.	EO
DG182:4	Hietasaari	470	Pyyntikuoppa 16. Kuvattu suuntaan 150 astetta.	EO
DG182:5	Hietasaari	470	Kodanpohja 2 lammen rannalla. Kaira tulisijassa. Kuvattu suuntaan 340 astetta.	EO
DG182:6	Hietasaari	470	Kodanpohja 1 Inarijärven rannalla. Kuvattu suuntaan 50 astetta.	EO
DG183:1	Kortevaara 1	386	Uutta ja toisen maailmansodan aikaista roskaa pyyntikuopassa 6. Kuvattu suuntaan 165 astetta.	EO
DG183:2	Kortevaara 1	386	Tervahauta rinteessä. Kuvattu suuntaan 55 astetta.	EO
DG184	Kaapin-Matti	993	Kenttä ja siinä olevat rakennukset kuvattuna itäpuoliselta niemeltä. Kuvattu suuntaan 255 astetta.	EO
DG185	Kaapin-Matin vanha kenttä	1014	Panoraama Vanhan Kaapin-Matin kentästä. Kuvattu suunnasta 340-50 astetta.	EO
DG186:1	Einehjärvi	65	Kodansija 1. Kuvattu suuntaan 320 astetta.	EO

DG186:2	Einejärvi	65	Kodansija 7. Kuvattu suuntaan 285 astetta.	EO
DG186:3	Einejärvi	65	Kodansija 7. Kuvattu suuntaan 25 astetta.	EO
DG186:4	Einejärvi	65	Kodansija 9. Kuvattu suuntaan 330 astetta.	EO
DG186:5	Einejärvi	65	Panoraama. Kodansija 9 ja lampi. Kuvattu suuntaan 290-240 astetta.	EO
DG187	Sarviniementie	923	Oikealla tien laidassa mänty, jonka ympäriltä on löytynyt kvartsi-iskos ja kaa- vin.	EO
DG188:1	Vuopaja pohjoinen	14	Hautausmaalla hiekkakäytävältä esiin tullut liesikiveys 1, josta tuli palanutta luuta.	EO
DG188:2	Vuopaja pohjoinen	14	Kaira hautausmaan länsipuolisen tien länsileikkauksen pohjoisimmassa pa- laneen luun löytöpaikalla.	EO
DG188:3	Vuopaja pohjoinen	14	Kodanpohja, taustalla Vuopaja. Kuvattu suuntaan 130 astetta.	EO
DG188:4	Vuopaja pohjoinen	14	Kodanpohja, taustalla Vuopaja ja Huutoniemi. Kuvattu suuntaan 210 astetta.	EO
DG189	Nivasalo	16	Kivinen kumpare, jonka länsipuolelta poikkikirves ilmeisesti löytyi. Kuvattu suuntaan 100 astetta.	EO
DG190	Sarviniemi	59	Panoraama. Talonpohja kentässä. Kuvattu suuntaan 80-245 astetta.	EO
DG191	Sarviniemi 2	903	Kaira liusketaltan löytöpaikalla, taustalla Inarijärvi. Kuvattu suuntaan 185 astetta.	EO
DG192:1	Vuopaja etelä	56	Kaira lieden kohdalla, edessä kvartsi-iskoksia. Kuvattu suuntaan 110 astetta.	EO
DG192:2	Vuopaja etelä	56	Kallioiden välissä sijaitseva tasanne, jossa on myös uusi nuotiokiveys. Ku- vattu suuntaan 125 astetta	EO
DG193	Alakoski kaakko	617	Iskoksien löytöpaikka Juutuanjoen rannassa. Panoraama. Kuvattu suuntaan 255-200 astetta.	EO
DG194	Alakoski etelä kansa- koulu	12	Ala-asteen aidan takana oleva törmä, jossa liesi a on sijainnut. Kuvattu suuntaan 120 astetta.	EO
DG195:1	Pappila	117	Alimmalle terassille tehdyn koepiston 2 itäprofiilissa hiiltä, palaneita kiviä ja likamaakerroksia.	EO
DG195:2	Pappila	117	Panoraama. Niemen alempi ja ylempi terassi. Kuvattu suuntaan 20-275 as- tetta.	EO
DG195:3	Pappila	117	Niemen alempi ja ylempi terassi. Kuvattu suuntaan 315 astetta.	EO
DG196	Nukkumajokisuu länsi leirialue	372	Entisen leirintäalueen terassi, jonka asuinpaikka suureksi osaksi tuhoutunut.	EO
DG197	Nukkumajokisuu länsi saha-alue	455	Kaistale mahdollisesti koskematonta aluetta pyörätien ja saha-alueen välis- sä.	EO
DG198	Uruniemi, Metsänhoita- jan virkatalo	58	Taimikon takana olevan ulkorakennuksen ympäristö on muokattu ja paikalle tuotu täytemaata.	EO
DG199	Uruniemi	732	Liesikiveyksen löytöpaikalle on tuotu täytemaata ja rakennettu uudet mökit.	EO
DG200	Kirkkoranta	464	Arvioitu lieden ja taltan löytöpaikka, takana Inarijärvi ja Kalkuvaara. Kuvattu suuntaan 55 astetta.	EO
DG201	Alakoski pohjoinen	11	Kvartsi-iskoksia entisen Metsähallituksen talon ja Juutuanjoen välisestä kai- vannosta.	EO
DG202	Nukkumajoensuu, Nuk- kumajoki 1	82	Talon aidan ulkopuolella sijainnut liesi on tuhoutunut. Taustalla Nukkumajo- en suun länsiranta.	EO
DG203	Lapinoja	35	Löytöpaikka d pellolla. Pelto ei ole enää käytössä. Kuvattu suuntaan 290- 270 astetta.	EO
DG204	Lapinojan talvikylä	77	Kaira kodanpohjan keskellä. Takana entinen peltoaukea. Kuvattu suuntaan 290 astetta.	EO
DG205:1	Päällyskivi	908	Päällyskivi Konesniemen rannasta kuvattuna. Taustalla Ukko ja sen etelä- osan korkea laki.	EO
DG205:2	Päällyskivi	908	Päällyskivi Konesniemen rannasta kuvattuna. Kuvattu suuntaan 255 astetta.	EO
DG205:3	Päällyskivi	908	Päällyskivi Konesniemen rannasta kuvattuna. Taustalla Akku. Kuvattu suun- taan 300 astetta.	EO
DG206:1	Morottajankenttä	177	Kentän tupasija ja sen hirsien jäännökset. Vanhan männyn alla piisikiveys.	EO
DG206:2	Morottajankenttä	177	Panoraama kentästä. Kuvattu suuntaan 90-180 astetta.	EO
DG207:1	Nuottamajärven kenttä	613	Pyyntikuoppa 5 täytettynä siemenperunoilla. Kuvattu suuntaan 50 astetta.	EO
DG207:2	Nuottamajärven kenttä	613	Pyyntikuoppa 6 Luusuan itäpuolella. Kuvattu suuntaan 220 astetta.	EO
DG207:3	Nuottamajärven kenttä	613	Kenttä Nuottamajärven pohjoispuolelta kuvattuna. Takan harju, jossa 5 pyyntikuoppaa sijaitsevat.	EO
DG208:1	Pielpajärvi	67	Kenttä kirkon edestä kuvattuna. Panoraama. Kuvattu suuntaan 250-150 as- tetta.	EO
DG208:2	Pielpajärvi	67	Kirjoitus kirkon seinässä: Keskiristi valmistettu 1791.	EO
DG208:3	Pielpajärvi	67	Kirkko. Kuvattu suuntaan 40 astetta.	EO
DG208:4	Pielpajärvi	67	Rakennuksen 1 pohjakiveys katajikossa mönkijäuran länsipuolella. Kaira kiveyksen keskellä.	EO

DG208:5	Pielpajärvi	67	Rakennuksen 2 vallit mönkijäuran itäpuolella. Kuvattu suuntaan 125 astetta.	EO
DG209	Möyrylahti	987	Hiekkaranta, josta löytyi kvartsi-iskoksia vesirajasta ja vedestä 20 m matkalla.	EO
DG210	Ulkuniemen nokka	301	Niemi, josta löytyi vedestä kivilaji-iskos ja kvartsikimpaleita. Takana Kultalah-ti itä 485.	EO
DG211:1	Nukkumajoki 6	80	Kodanpohja 3. Kuvattu suuntaan 20 astetta.	EO
DG212	Riutulan polku	60	Kohde tuhoutunut, paikalla nykyään vesibussiterminaali ja matkamuistomyymälä.	EO
DG213	Petäjäniemi	1029	Liuske-esine löytyi mökin takana olevan suuren kivenlohkareen alta, vasemmalta.	EO
DG214:1	Vanha Kirkkovaara	1012	Kaiverrettu kelo kuvan oikeassa laidassa, taustalla puro. Kuvattu suuntaan 30 astetta.	EO
DG214:2	Vanha Kirkkovaara	1012	Lähikuva kaiveruksesta.	EO
DG215:1	Nukkumajoki 7	81	Kodanpohja 1, takana Nukkumajoki ja vastarannan kämppä. Kuvattu suuntaan 120 astetta.	EO
DG215:2	Nukkumajoki 7	81	Kodanpohja 2. Kuvattu suuntaan 160 astetta.	EO
DG215:3	Nukkumajoki 7	81	Kodanpohja 4. Kuvattu suuntaan 170 astetta.	EO
DG215:4	Nukkumajoki 7	81	Kodanpohja 7. Kuvattu suuntaan 130 astetta.	EO
DG215:5	Nukkumajoki 7	81	Kiuas. Kuvattu suuntaan 50 astetta.	EO
DG215:6	Nukkumajoki 7	81	Liesi 3. Kuvattu suuntaan 160 astetta.	EO
DG216:1	Nukkumajoki 8	444	Kodanpohja 1. Kuvattu suuntaan 170 astetta.	EO
DG216:2	Nukkumajoki 8	444	Kodanpohja 3. Kuvattu suuntaan 165 astetta.	EO
DG216:3	Nukkumajoki 8	444	Kodanpohja 4. Kuvattu suuntaan 110 astetta.	EO
DG216:4	Nukkumajoki 8	444	Kodanpohja 5. Kuvattu suuntaan 120 astetta.	EO
DG216:5	Nukkumajoki 8	444	Kodanpohja 6. Kuvattu suuntaan 120 astetta.	EO
DG216:6	Nukkumajoki 8	444	Kodanpohja 7. Kuvattu suuntaan 150 astetta.	EO
DG216:7	Nukkumajoki 8	444	Kodanpohja 8. Kuvattu suuntaan 230 astetta.	EO
DG216:8	Nukkumajoki 8	444	Kodanpohja 9. Kuvattu suuntaan 50 astetta.	EO
DG216:9	Nukkumajoki 8	444	Kodanpohja 10. Kuvattu suuntaan 355 astetta.	EO
DG217	Korppioja lounas	1032	Etualalla kivetty liesi ja takana hirsikämpän vallit. Kuvattu suuntaan 290 astetta.	EO
DG503	Nukkumajoki 9	445	Liesilatomus 1. Kuvattu suuntaan 90 astetta.	EO

## Metsähallitus, Lapin luontopalvelut

Kuva	Kohdenimi	Inv.no	Aihe	Suunta
1	Kaamassaari länsi	984	Kiven rakoon kylmämuurattu kellari.	275
2	Kaamassaari länsi	984	Kellari ja sen suuaukko.	265
3	Kaamassaari länsi	984	Kylmämuurausta kiven etelä-lounaissivulla.	38
4	Täyssinän rauhan rajakivi	433	Rajakivi vasten Inarijärveä. Veneen kohdalla laituri.	225
5	Täyssinän rauhan rajakivi	433	Rajakivi vasten Inarijärveä. Veneen kohdalla laituri.	180
6	Täyssinän rauhan rajakivi	433	Siirtolohkareen päälle kasattu kivikasa alaviistosta kuvattuna.	-
7	Täyssinän rauhan rajakivi	433	Rajamerkki Inarijärveltä kuvattuna.	0
8	Taplasaari	92	Kenttä ja siinä olevat rakennukset saaren itäpäässä.	50
9	Taplasaari	92	Kentän länsipuolella oleva vanha mänty, jossa kirveen jälkiä.	185
10	Taplasaari	92	Laakakivistä tehty kellari kentän pohjoislaidalla.	180
11	Taplasaari	92	Kellarin sijainti kentässä suuren maakiven länsipuolella.	10
12	Taplasaari	92	Kenttä ja siinä olevat rakennukset saaren itäpäässä.	310
13	Lusmasaari	49	Mahdollinen tuhouttu kivipöytä 2 saaren keskimmäisen niemen eteläreunalla.	240
14	Lusmasaari	49	Kivipöytä 1 saaren keskimmäisen niemen eteläreunalla.	310
15	Leviä Petäjäsaari	473	A. Leppäkangas kodanpohjan keskellä.	332
16	Leviä Petäjäsaari	473	Kodanpohja kuvan vasemmassa reunassa, vino mänty sen pohjoispäässä.	356

17	Leviä Petäjäsaari	473	Kodanpohjan länsivalli ja keskellä oleva "väliseinä" erottuvat kuvassa vinon männyn ja kaatunen kelon päädyn välissä.	150
18	Leviä Petäjäsaari	473	Pyyntikuoppa 1.	150
19	Leviä Petäjäsaari	473	Pyyntikuopassa 3 A. Leppäkangas.	330
20	Leviä Petäjäsaari	473	Kvartsi-iskoksen löytöpaikka siirtolohkareiden alla.	350
21	Leviä Petäjäsaari	473	Lähikuva siirtolohkareiden välisestä aukosta, josta kvartsi-iskos löytyi.	350
22	Malkosaaret luode	1022	Rautapitoisen kiviaineksen louhintapaikka 1.	270
23	Malkosaaret luode	1022	Rautapitoisen kiviaineksen louhintapaikka 2.	300
24	Malkosaaret luode	1022	Rautapitoisen kiviaineksen louhintapaikka 2.	320
25	Martinkotajärvi	1025	Panoraama. Venäläisten sotilaiden hautapaikka ja rakennuksen pohja.	10-180
26	Martinkotajärvi	1025	Panoraama. Juoksuhauta tulipaikan ympärillä.	180-268
27	Martinkotajärvi	1025	Panoraama. Juoksuhauta tulipaikan ympärillä.	240-60
28	Martinkotajärvi	1025	Rakennuksen pohja 1.	40
29	Martinkotajärvi	1025	Rakennuksen pohja 2.	240
30	Martinkotajärvi	1025	Rakennuksen pohja 4.	165
31	Martinkotajärvi	1025	Potero 4.	180
32	Martinkotajärvi	1025	Panoraama. Vasemmalta oikealle poterot 2-4.	210-130
33	Mukkajärvi kaakko	986	Mukkajärven ja Mukkajärven lammet yhdistävä vetotaival kulkee polkua pitkin. Nuotion vasemmalla puolella lasta kvartsi-iskosten löytöpaikalla.	165
34	Mukkajärvi kaakko	986	Lastan kohdalla kvartsi-iskosten löytöpaikka. Takana Mukkajärvi.	355
35	Mukkajärvi itä	1018	Kolikko löytyi kynän kohdalta.	328
36	Mukkajärvi itä	1018	Nuotioikiveyksen alla maan sisällä vanha liesikiveys.	322
37	Harjujärvi	-	Vanhoja veneitä Harjujärven länsipäässä.	295
38	Mukkajärvi itä	1018	Vetotaival Mukka- ja Harjujärven kannaksen pohjoispuolella. Liittyyne savotoihin.	350
39	Mukkajärvi koillinen savotta	-	Savottakämpän jäännökset, joissa 3 hirsikertaa näkyvillä.	180
40	Mukkajärvi koillinen savotta	-	Savottakämpän jäännökset, joissa 3 hirsikertaa näkyvillä. Lähikuva hirsistä.	-
41	Mukkajärvi etelä savottakämpä I	-	Maatuneet savottakämpän jäännökset järven eteläosassa. Takana myös pienemmän rakennuksen pohja.	180
42	Mukkajärvi etelä savottakämpä I	-	Maatuneet savottakämpän jäännökset kuvattuna järvelle. Etualalla pienempi rakennuksen pohja.	333
43	Mukkajärvi etelä savottakämpä I	-	Maatuneet savottakämpän jäännökset järven eteläosassa. Takana myös pienemmän rakennuksen pohja.	210
44	Mukkajärvi etelä savottakämpä II	-	Maatunut kämpän pohja etualalla, takana Mukkajärvi.	25
45	Mukkajärvi etelä savottakämpä II	-	Maatunut kämpän pohja etualalla erottuu kuvasta kasvillisuuden perusteella.	135
46	Mukkajärvi etelä	1021	Koepistossa hiiltä, punaiseksi palanutta hiekkaa ja pohjalla tummaa likamaata noin 15 cm syvyydessä.	-
47	Mukkajärvi etelä	1021	Koepistossa hiiltä, punaiseksi palanutta hiekkaa ja pohjalla tummaa likamaata noin 15 cm syvyydessä.	-
48	Mukkajärvi etelä	1021	Koepisto tehtiin lastan kohdalle, missä kunta oli kulunut ja näkyvissä palaneita kiviä.	260
49	Mukkajärvi etelä	1021	Koepisto lastan kohdalla, taustalla Mukkajärvi etelän savottakämpä I.	215
50	Mukkajärvi etelä	1021	Koepisto lastan kohdalla, taustalla Mukkajärvi.	30
51	Nuoran-Juhani	1015	Nuoran-Juhanin kenttä Mahlattinuorasta kuvattuna.	200
52	Nuoran-Juhani	1015	Nuoran-Juhanin kenttä Mahlattinuorasta kuvattuna.	275
53	Apajalahdensuu	735	Kodanpohja, liesikiveys erottuu kumpuna.	300
54	Apajalahdensuu	735	Kodanpohja, liesikiveys erottuu kumpuna.	50
55	Apajalahdensuu	735	Liesikiveys suuren kiven vieressä.	220
56	Apajalahdensuu	735	Liesikiveys suuren kiven vieressä.	280
57	Paavisvuononperänsuu	736	Kanto, jonka juurelta löytyi asuinpaikkalöytöjä ja kuvan keskeltä, rantavedestä kvartsi-iskos.	230
58	Paavisvuononperänsuu	736	Kanto, jonka juurelta löytyi asuinpaikkalöytöjä.	270
59	Pirttisaari	36	Pirttisaaren etelärantaa, josta löytyi asuinpaikkalöytöjä vedestä ja rantahiekasta.	15
60	Pirttisaari	36	Panoraama Pirttisaaren rannasta.	110-60



61	Pirttisaari	36	Polun vasemmalla puolella olevan männyn alla mahdollinen tulisija. Polun pinnasta löytyi palanutta luuta.	60
62	Vehersaari	1000	Kodanpohja 1. Kaatuneen kannon kohdalla liesikiveys, ympärillä vallit.	200
63	Vehersaari	1000	Kodanpohjan 1 vallista otettu kairanäyte, jossa näkyy puuta noin 15 cm:n syvyydessä.	-
64	Vehersaari	1000	Kodanpohja 2. Etualalla vallissa mahdollinen oviaukko, takana Pirttisalme.	265
65	Vehersaari	1000	Kodanpohja 2. Pitkänomainen liesi erottuu kodanpohjan keskellä, takana Pirttisalme.	0
66	Vehersaari	1000	Kodanpohja 2, takana pirttisalmen koillissuu ja Pirttisaari.	30
67	Vehersaari	1000	Kodanpohja 2. Etualalla kodanpohjan sisäosa, takana puiden välissä liesikiveys.	80
68	Vehersaari	1000	Liesikiveys 1 kairan kohdalla, takana kodanpohja 2.	260
69	Vehersaari	1000	Kodanpohja 1. Kaatuneen kannon kohdalla liesikiveys, ympärillä vallit.	225
70	Vehersaari	1000	Liesikiveys 2. Lähes maan tasainen liesikiveys, saattaa olla uudempi kuin muut alakoh- teet.	105
71	Vehersaari	1000	Kodanpohja 3. Rinteen alaosassa, alemmalla terassilla mahd. kodanpohja. Takana Pirttisaari.	10
72	Vehersaari	1000	Panoraama Vehersaaren asuinpaikasta Pirttialmesta käsin.	130-80
73	Liisajouninkenttä	91	Pusikoitunutta kenttää.	310
74	Liisajouninkenttä	91	Suojaisa rantautumispaikka kentän edustalla.	70
75	Liisajouninkenttä	91	Kuvan keskellä rantautumispaikka, pusikoitunut kenttä sen ja kallion kohdalla.	110
76	Selkälähti	1024	Lohkottuja kvartseja laiturin ja MH:n mökin välissä. Osa kunnan alla, osa kalliolla.	45
77	Selkälähti	1024	Lohkottuja kvartseja laiturin ja MH:n mökin välissä. Osa kunnan alla, osa kalliolla. Taka- na Selkälähden perä.	210
78	Sieidilässä	976	Sieidilässä eli Seitasaari ja siinä oleva merimerkki veneestä kuvattuna.	35
79	Sieidilässä	976	Seitasaarta ympäröi veden alla kallio, jota on myös vasemmalla näkyvä kari.	60
80	Sieidilässä	976	Saaren länsilounaislaidalla sijaitseva päällyskivi, jonka ympäristö oli löydetön.	240
81	Sieidilässä	976	Saarta peittää paikoitellen jopa 50 cm paksu kunta, jonka alla on kallio.	130
82	Naarassaari	534	Laakavivistä kasatun piisikiveyksen jäännökset.	25
83	Naarassaari	534	Piisikiveyksen ympärillä erottuu matala, 3x3 m kokoinen multapenkki/valli.	60
84	Naarassaari	534	Saaren itärannalla on suuria, erikoisia siirtolohkareita.	280
85	Naarassaari	534	Saaren itärannalla on suuria, erikoisia siirtolohkareita.	320
86	Viipassaari	112	Saksalaisten kamiina ja sen ympärillä koivua kasvava asumuspainanne.	30
87	Viipassaari	112	Saksalaisten kamiina ja sen ympärillä koivua kasvava asumuspainanne.	90
88	Viipassaari	112	Lähikuva kamiinasta.	-
89	Viipassaari	112	Viipassaaren eteläkärki, jonka molemmin puolin löytyi kvartsi-iskoksia.	70
90	Muurahaisniemi	19	Niemen kenttä kuvattuna veneestä. Rannassa verkkovaja, kentässä mökki.	0
91	Muurahaisniemi	19	Niemen kenttä kuvattuna veneestä. Rannassa verkkovaja, kentässä mökki.	1
92	Muurahaisniemi	19	Panoraama kentästä.	305-40
93	Muurahaisniemi	19	Verkkovaja rantavedessä kentän rannalta kuvattuna. Aiemmin paikalta löytynyt asuin- paikkalöydöksiä.	210
94	Muurahaisniemi	19	Verkkovaja rantavedessä veneestä kuvattuna. Aiemmin paikalta löytynyt asuinpaikka- löydöksiä.	0
95	Rovajärvi	-	Hirsikämpän pohja järven länsirannalla, liittyyne savotoihin. Käytetty tulipaikkana.	300
96	Kivioja (Juovjuuväs) pohjoinen	-	Ilmeisesti inarilaisten rakentama vanha silta Kiviojan yli.	10
97	Karipäänjärvi	1027	Rakennuksen pohja 1. Päälle laitettu aaltolevyä.	210
98	Karipäänjärvi	1027	Panoraama rakennuksen pohjasta 1 ja sen ympäristöstä.	105-30
99	Karipäänjärvi	1027	Saksalaisten rautaromia kentän laidalla.	-
100	Karipäänjärvi	1027	Yleiskuvaa kentästä, jossa rautaromia ja rakennusten jäännöksiä.	290
101	Karipäänjärvi	1027	Panoraama kentästä.	160-80
102	Karipäänjärvi	1027	Rakennuksen pohja 2 tien länsipuolella.	10
103	Karipäänjärvi	1027	Vankileirin paikka - heinittynyt aukea, jossa on peruskiveyksiä.	0
104	Karipäänjärvi	1027	Vankileirin paikka - heinittynyt aukea, jossa on peruskiveyksiä.	0
105	Karipäänjärvi	1027	Panoraama vankileirin paikasta.	295- 170
106	Jurmurova	1016	Mahdollinen puolikaaren muotoinen kivilatomus kallion päällä.	76
107	Jurmurova	1016	Koepistossa (latomuksen keskellä) todettiin punaista, tahmeaa hiekkaa. Sen alla on kallio.	-

108	Jurmurova	1016	Mahdollinen puolikaaren muotoinen kivilatomus kallion päällä.	295
109	Ukonjärven Akku	488	Akun laki kuvattuna Akunalusjärven kaakkoispuolelta käsin, etualalla hakattu metsäaukea.	198
110	Ukonjärven Akku	488	Akun laki kuvattuna Akunalusjärven pohjoispuolelta, etualalla Akunalusjärvi.	220
111	Ukonjärven Akku	488	Akunalusjärven kaakkoispuolella olevan siirtolohkareen alla eläimen kaluama poron konttiluu (7635808/3519879).	135
112	Alajärvenlampi pohjoinen	-	Savottakämpän 1 jäännökset järven soistuneella pohjoisrannalla.	160
113	Alajärvenlampi pohjoinen	-	Savottakämpän 2 jäännökset järven soistuneella pohjoisrannalla.	120
114	Alajärvi koillinen	-	Uuden ajan liesikiveys ilmeisesti kalastelupaikalla.	0
115	Alajärvi koillinen	-	Kellarin jäännökset törmässä.	70
116	Alajärvi koillinen	-	Kellarin jäännökset törmässä.	240
117	Kenttäsaari Kankivuo- no	1001	Kenttä Heistansalmesta kuvattuna.	250
118	Kenttäsaari Kankivuo- no	1001	Kenttää sen pohjoislaidalta kuvattuna.	165
119	Kenttäsaari Kankivuo- no	1001	Panoraama kentästä.	330- 100
120	Kenttäsaari Kankivuo- no	1001	Lovettu ja ilmeisesti vartettu monilattvainen mänty kentän reunalla.	90
121	Kenttäsaari Kankivuo- no	1001	Lovettu mänty kentän reunalla.	330
122	Vanhahautuumaasaari	463	Saari kuvattu Alppasaaresta käsin	20
123	Vanhahautuumaasaari	463	Kivikautinen asuinpaikka saaren lounaisosassa. Törmästä valunut palaneita kiviä ja luuta sekä kvartsi-iskoksia.	40
124	Vanhahautuumaasaari	463	Edessä uusi, valkea risti (muistoristi uudelleen haudatuille vainajille) ja taempana vanha muistoristi.	195
125	Vanhahautuumaasaari	463	Pyyntikuoppa 1.	150
126	Tsuskavääri	615	Heinikkoinen, pieni kenttä, jonka oikeassa laidassa epä määräinen kivikasa. Keskellä uusia salaojaputkia.	180
127	Kankiniemi	983	Tilan päärakennus takaa kuvattuna, taustalla Heistansalmi.	230
128	Kankiniemi	983	Tilan päärakennus takaa kuvattuna, taustalla Heistansalmi.	245
129	Kankiniemi	983	Tilan päärakennus ja kentässä olevaa tavaraa.	65
130	Miesniemi Kankivuo- non perä	1017	Tilan päärakennus Kankivuonon perällä.	75
131	Miesniemi Kankivuo- non perä	1017	Vanhan rakennuksen peruskiveys koivujen takana.	45
132	Miesniemi Kankivuo- non perä	1017	Panoraama kentästä.	220- 120
133	Aikion kenttä/lisakin kenttä	1002	Kaksiosainen rakennus, mahdollinen eläinsuoja.	240
134	Korppivaara pohjoinen	1028	Hirsikämpän 1 jäännökset. Etualalla nuotiokiveys, oven edessä piikkilankaportti.	195
135	Korppivaara pohjoinen	1028	Hirsikämpän 3 jäännökset.	105
136	Korppivaara pohjoinen	1028	Rivinteerattu tie.	220
137	Aikion kenttä/lisakin kenttä	1002	Rakennuksen jäännökset tien toisella puolella.	310
138	Aikion kenttä/lisakin kenttä	1002	Kenttä lammen itärannalta kuvattuna	265
139	Aikion kenttä/lisakin kenttä	1002	Piisikiveys ja lohenpyrstösälvoksisiä hirsä.	190
140	Aikion kenttä/lisakin kenttä	1002	Lohenpyrstösälvos, lähikuva.	-
141	Aikion kenttä/lisakin kenttä	1002	Talonpohjakiveys.	60
142	Aikion kenttä/lisakin kenttä	1002	Kivistä ja hirsistä tehty saksalaisten potero kentän koillislaidalla.	140
143	Ronkajärvi koillinen	1004	Hirsikämpän pohja erottuu järven rannalla matalina valleina.	200
144	Ronkajärvi koillinen	1004	Hirsikämpän pohja erottuu järven rannalla matalina valleina. Vasemmalla kulkee metsätieura.	325
145	Jänkajärvenperä	-	Vielä 1980-luvulla käytössä ollut kalastuskömmänä järven koillispuolella. (7634741/3505858)	70

146	Jänkajärvenperä	-	Vielä 1980-luvulla käytössä ollut kalastuskömmänä järven koillispuolella. (7634741/3505858)	30
147	Tupavaara Nukkumajoki	1005	Etualalla tupasija 1 ja taustalla tupasija 2.	200
148	Tupavaara Nukkumajoki	1005	Tupasija 2.	100
149	Tupavaara Nukkumajoki	1005	Tupasija 1. Piisikiveys etualalla, 5 hirsikertaa säilynyt.	190
150	Kaitamojärvi pohjoinen	-	Tiheän männikön keskellä savottakämpän jäännökset.	230
151	Kaitamojärvi pohjoinen	-	Kämpään kuuluneen saunan jäännökset.	170
152	Kaitamojärvi/Kyläjoki	1006	Kairan kohdalla kvartsi-iskoksen löytöpaikka.	20
153	Kaitamojärvi/Kyläjoki	1006	Kairan kohdalla kvartsi-iskoksen löytöpaikka.	80
154	Kyläjoki	442	Kyläjoen hiekkarantaa, kairan kohdalla löytyi runsaasti rikkipalaneita kiviä.	240-120
155	Seitalampi	563	Lammen kivistä ja pusikkoista rantaa, keskellä lampea kivi.	100
156	Seitalampi	563	Lammen kivistä ja pusikkoista rantaa, keskellä lampea kivi.	125
157	Sieidämmir (Seitajup-pura)	562	Matti Morottaja ja taustalla Seitaniemi.	45
158	Sieidämmir (Seitajup-pura)	562	Rakokivi niemellä.	280
159	Jurmukoski pohjoinen	-	Inarinsaamelaiset Ilmari Mattus ja Matti Morottaja erikoisen siirtolohkareen edessä (7641983/3492870).	225
160	Kalkuvaaran Akku	489	Kalkuvaaran hakatulla koillisrinteellä erikoinen päällyskivi, jonka ympäristö löydötön (7649766/3505235).	120
161	Kalkuvaaran Akku	489	Kalkuvaaran luoteispuolen hakattua kivikkoista aukeaa.	45
162	Niliniemi	472	Kenttä järveltä kuvattuna.	80
163	Niliniemi	472	Talonpohjan tulisijan pohja, johon päälle kasattu uusia tiiliä. Taustalla kentässä oleva mökki.	305
164	Niliniemi	472	Panoraama kentästä. Kuvan keskellä, pitkässä heinikossa rakennuksen pohjakiveys.	305-145
165	Säisaari	304	Kenttä veneestä kuvattuna.	270
166	Säisaari	304	Panoraama kentästä sen länsilaidalta.	80-190
167	Säisaari	304	Kivivalli kentän itälaidalla.	300
168	Kaurinsaari	308	Katajan alla mahdollisesti piisikiveys.	150
169	Kaurinsaari	308	Katajan alla mahdollisesti piisikiveys. Mittakaavana Jyrki Nikula.	225
170	Kaurinsaari	308	Panoraama: kentän koillis-luoteisosaa.	30-310
171	Kaurinsaari	308	Panoraama: kentän luoteis-lounaisosaa.	310-225
172	Kaurinsaari	308	Kenttä järveltä kuvattuna.	290
173	Kivisalmi	474	Nokkosta ja rehevää heinikkoa kasvava hirsikämpän pohja.	240
174	Kivisalmi	474	Aukean heinikossa on parakin 1 reunakivet. Takana Mahlattuora.	300
175	Kivisalmi	474	Aukean heinikossa on parakin 2 reunakivet. Takana Mahlattuora.	295
176	Kivisalmi	474	Kivivallillinen rakenne. Mahlattuorannan ja sen välistä kulkee polku.	200
177	Kivisalmi	474	Piikkilanka-aitaa pystyssä vankileirin eteläosassa.	100
178	Hämähäkkinielemi	475	Vasemmalla horsmaa kasvava talonpohja ja männikön takana paalutettu alue.	230
179	Hämähäkkinielemi	475	Paalutettu alue niemellä.	330
180	Hämähäkkinielemi	475	Etualalla mahd. heinittynyt rakennuksen pohja, takana paalutettu alue.	345
181	Hämähäkkinielemi	475	Rakennuksen pohja, jossa pitkää heinää. Kairatessa paksu multakerros.	200
182	Kenttäsaari Joensuunkenttäsaari	180	Panoraama kentästä.	130-30
183	Käymäsaari	42	Peltoraunio.	180
184	Käymäsaari	42	Palaneet kivet 1 rantatörmästä.	230
185	Käymäsaari	42	Poukaman rantaa, mistä palaneita kiviä löytyi.	10
186	Nunnarosaari	86	Kentän länsilaitaa.	230-355
187	Siskelijärvi	105	Panoraama kentästä luoteislaidalta.	140-220
188	Irvasaari	108	Saaren niemi, jossa heinittynyt tasainen alue siirtolohkareen edessä.	10
189	Palosaari	111	Heinittynyt tupasija.	90

190	Ukonjärven Akku	488	Karhukivi.	330
191	Ukonjärven Akku	488	Karhukivi.	100
192	Ukonjärven Akku	488	Luolan suu. Siirtolohkareen alla ja luolan perällä oli poron luita.	70
193	Ukonjärven Akku	488	Poron alaleuka- ja koipiluu luolan perällä.	-
194	Harjujärvi koillinen	1008	Tulisija pienen männyn kohdalla.	10
195	Jänkajärvi	1030	Heinittynyt kenttä. Takana Jänkajärvi.	45
196	Ala-Sieksijärvi	1019	Iskokset löytyivät rannan mutkasta, koivun vasemmalta puolen, vedestä.	270
197	Tikkiniemi, länsi	922	Tupasija 1. Etualalla piisikiveys.	145
198	Tikkiniemi, länsi	922	Tupasija 1 etualalla, takana tupasija 2.	270
199	Tikkiniemi, länsi	922	Tupasija 2 etualalla, takana tupasija 1.	90
200	Jolluslahti	109	Löydötön kenttämainen aukio.	205
201	Jolluslahti	109	Polun oikealla puolen mahdollinen liesikiveys.	355
202	Hietaniemi	93	Pyyntikuoppa.	130
203	Hietaniemi	93	Panoraama hiekkaniemestä.	210-90
204	Telju Peuna	88	Panoraama läntisemmästä kentästä.	190-85
205	Telju Peuna	88	Panoraama, vas. läntinen, keskellä itäinen ja oik. uusi kenttä.	320-30

## 14 NEGATIIVILUETTELO

Taulukossa on luetteloitu vuoden 2008 inventoinnin mustavalkonegatiivit, jotka on arkistoitu Museoviraston arkeologian osaston arkistoon. Kuvaajat ovat Eija Ojanlatva (EO) ja Piritta Häkälä (PH).

Kuva	Paikka	Inv. no	Aihe	Kuvaaja
F145333:1	Nuottamajärven kenttä	613	Kenttä Nuottamajärven pohjoispuolelta kuvattuna. Takana harju, jossa 5 pyyntikuoppaa sijaitsevat.	EO
F145333:2	Nuottamajärven kenttä	613	Pyyntikuoppa 6. Luusuan itäpuolella. Kuvattu suuntaan 220 astetta.	EO
F145334:1	Morottajankenttä	177	Kaivokuoppa. Vasemmalla uusi nuotiokiveys istuimeen, oikealla hiekkakumpu.	PH
F145334:2	Morottajankenttä	177	Kentän tupasija ja sen hirsien jäännökset. Vanhan männyn alla piisikiveys.	PH
F145335:1	Päällyskivi	908	Päällyskivi Konesniemen rannasta kuvattuna. Taustalla Ukko ja sen eteläosan korkea laki.	PH
F145335:2	Päällyskivi	908	Päällyskivi Konesniemen rannasta kuvattuna. Taustalla Ukko ja sen eteläosan korkea laki.	PH
F145335:3	Päällyskivi	908	Päällyskivi Konesniemen rannasta kuvattuna. Kuvattu suuntaan 255 astetta.	PH
F145336	Kenttäsaari Joensuunkenttäsaari	180	Kenttä kuvattuna Ivalojokisuun toiselta puolen, Konesniemestä. Kuvattu suuntaan 40 astetta.	EO
F145337	Lapinojan talvikylä	77	Kodanpohja. Takana entinen peltoaukea. Kuvattu suuntaan 230 astetta.	EO
F145338	Lapinoja	35	Löytöpaikka d pellolla. Pelto ei ole enää käytössä. Kuvattu suuntaan 350 astetta.	EO
F145339:1	Nukkumajoensuu, Nukkumajoki 1	82	Talon aidan ulkopuolella sijainnut liesi on tuhoutunut. Taustalla Nukkumajoen suun länsiranta.	EO
F145339:2	Nukkumajoensuu, Nukkumajoki 1	82	Nukkumajokisuun talo, jonka rannassa on sijainnut talvikylä. Kuvattu suuntaan 275 astetta.	EO
F145340	Alakoski pohjoinen	11	Entisen Metsähallituksen talon ja Juutuanjoen välisestä kaivannosta löytyi kvartsi-iskoksia.	EO
F145341	Äärelä	79	Äärelän palstan hakattua, kivistä aukeaa, josta ei enää löytynyt tupasijoja.	EO
F145342:1	Kirkkoranta	464	Arvioitu lieden ja taltan löytöpaikka, kuvattu Kirkkomännikön suunnalta.	EO
F145342:2	Kirkkoranta	464	Arvioitu lieden ja taltan löytöpaikka, takana Inarijärvi. Kuvattu suuntaan 55 astetta.	EO
F145343	Uruniemi	732	Ajoittamattoman liesikiveyksen löytöpaikalle on tuotu täytemaata ja rakennettu uudet mökit.	EO
F145344:1	Uruniemi, Metsänhoitajan virkatalo	58	Taimikon takana olevan ulkorakennuksen ympäristö on muokattu ja paikalle tuotu täytemaata.	EO
F145344:2	Uruniemi, Metsänhoitajan virkatalo	58	Saha-alueen betoniperustus, jonka takaa on aiemmin löytynyt iskoksia. Kuvattu suuntaan 265 astetta.	EO
F145345	Nukkumajokisuu länsi saha-alue	455	Kaistale mahdollisesti koskematonta aluetta pyörätien ja saha-alueen välissä.	EO
F145346	Nukkumajokisuu länsi leirialue	372	Entisen leirintäalueen terassi, jonka asuinpaikka suureksi osaksi tuhoutunut.	EO
F145347	Pappila	117	Niemen alempi ja ylempi terassi. Kuvattu suuntaan 315 astetta.	EO
F145348:1	Alakoski etelä kansakoulu	12	Ala-asteen tasoitetun pihan pohjoisosaa. Vanhan saunan rauniot kasvavat horsmaa.	PH
F145348:2	Alakoski etelä kansakoulu	12	Ala-asteen aidan takana oleva etelätörmä, josta löytyi palanutta hiekkää.	PH
F145348:3	Alakoski etelä kansakoulu	12	Ala-asteen aidan takana oleva törmä, jossa liesi a on sijainnut. Kuvattu suuntaan 120 astetta.	EO
F145349	Alakoski kaakko	617	Iskokkien löytöaluetta Juutuanjoen rannassa. Kuvattu suuntaan 220 astetta.	EO
F145350	Vuopaja etelä	56	Kallioiden välissä sijaitseva tasanne, jossa on myös uusi nuotiokiveys. Kuvattu suuntaan 125 astetta	EO
F145351	Sarviniemi 2	903	Kaira liusketaltan löytöpaikalla, taustalla Inarijärvi. Kuvattu suuntaan 185 astetta.	EO
F145352:1	Sarviniemi	59	Tupasija. kuvattu suuntaan 0 astetta.	EO
F145352:2	Sarviniemi	59	Yleiskuva kentästä. P. Häkälä tupasijan kohdalla. Kuvattu suuntaan 30 astetta.	EO
F145353:1	Sarviniemi	59	Löytöpaikka Uhoniemestä kuvattuna, sijainti matalan huvilan takana. Kuvattu suuntaan 330 astetta.	EO
F145353:2	Sarviniemi	59	Kivinen kumpare, jonka länsipuolelta poikkikirves ilmeisesti löytyi. Kuvattu suuntaan 0 astetta.	EO
F145354	Vuopaja pohjoinen	14	Kodanpohja, taustalla Vuopaja. Kuvattu suuntaan 130 astetta.	EO

F145355	Väyläjoki etelä	467	Kairat rajaavat tasannetta, takana Väyläjoki ja sen itäranta. Kuvattu suuntaan 105 astetta.	EO
F145356:1	Palttoniemi	63	Tupasija niemen korkeimmalla kohdalla kasvaa horsmaa. Kuvattu suuntaan 200 astetta.	EO
F145356:2	Palttoniemi	63	Tupasija niemen korkeimmalla kohdalla kasvaa horsmaa. Kuvattu suuntaan 40 astetta.	EO
F145357	Palttoniemi länsi	466	Kodanpohja, nurkissa kairat. Taustalla Väyläjoki. Kuvattu suuntaan 190 astetta.	EO
F145358:1	Paloniemi	22	Heinittynyt kenttä. P. Häkälä seisoo tupasijan keskellä. Kuvattu suuntaan 35 astetta.	EO
F145358:2	Paloniemi	22	Heinittynyt kenttä. Keskellä korkeimmassa heinikossa tupasija. Kuvattu suuntaan 35 astetta.	EO
F145359	Pualžävuolääsjävi	991	Pyyntikuoppa 2. Kuvattu suuntaan 345 astetta.	PH
F145360	Kontionojansuu	1020	Heinittynyt kenttä, josta on löytynyt käännettäessä tulisijoja. Kuvattu suuntaan 315 astetta.	EO
F145361	Lahdenperä 1	128	Vuonna 1981 loppuun tutkittu maantieleikkaus. Kuvattu suuntaan 75 astetta.	EO
F145362	Lahdenperä 4	1007	Pyyntikuoppa harjun laella, takana lampi. Kuvattu suuntaan 160 astetta.	EO
F145363:1	Lahdenperä 3	319	Vuonna 1981 tutkitun parkkipaikan alue. Kuvattu suuntaan 240 astetta.	EO
F145363:2	Lahdenperä 3	319	Rakennuksen pohja 1, taustalla Partakonselkä. Liesi erottuu kumpuna. Kuvattu suuntaan 240 astetta.	PH
F145363:3	Lahdenperä 3	319	Rakennuksen pohja 1, taustalla Partakonselkä. Kairat rajaavat länsipäätyä.	PH
F145363:4	Lahdenperä 3	319	Rakennuksen pohja 2, taustalla Partakonselkä. Kuvattu suuntaan 180 astetta.	PH
F145364	Raitionmukankenttä	992	Kvartsi-iskosten löytöpaikka vedessä, kaira löytöalueen keskellä. Kuvattu suuntaan 335 astetta.	EO
F145365:1	Kenttävuopaja	41	Keskellä kuvaa, talon ja rannan välissä nurmikolla on reikäkiven löytöpaikka.	EO
F145365:2	Kenttävuopaja	41	Pyyntikuoppa harjun päässä, lähellä saunarakennusta. Taustalla Inarijärvi.	EO
F145366:1	Partakkosalmi	345	Löytöpaikka 3. Etualalla mänty, jonka juuresta eniten löytöjä. Takana Uittosalmen silta.	EO
F145366:2	Partakkosalmi	345	Löytöpaikka 1. Siuttajoen 5 m korkealta rantatörmältä on kaira saakka valunut palaneita luita.	EO
F145366:3	Partakkosalmi	345	Tuhoutunut kodanpohja, törmällä (oikealla) olevien käpyjen kohdalta löytyi 2 kvartsi-iskosta.	EO
F145367	Siuttajoki 4	1031	Pyyntikuoppa. Kuvattu suuntaan 165 astetta.	EO
F145368:1	Siuttajoki 1	1009	Löytöpaikka 2. Palanutta luuta Siuttajoen itärannalla harjun päällä kulkevan polun päältä.	EO
F145368:2	Siuttajoki 1	1009	Löytöpaikka 1. Palanutta luuta ja kulttuurimaata Siuttajoen itäpuolella kulkevalla polulla.	EO
F145369	Korppiojansuu	346	Pyyntikuoppa 1 (vanha kohdetunnus d). Kuvattu suuntaan 305 astetta.	EO
F145370:1	Haapavuono	989	Niemi, jonka rannalta löytyi vesirajasta kvartsi-iskoksia. kuvattu suunnasta 133 astetta.	EO
F145370:2	Haapavuono	989	Niemi, jonka kuluneelta rannalta löytyi vesirajasta kvartsi-iskoksia. Kuvattu suuntaan 280 astetta.	EO
F145371:1	Haapaniemi	988	Rannan kvartsi-iskoksia vesirajassa. Taustalla Partakon tila. Kuvattu suuntaan 310 astetta.	EO
F145371:2	Haapaniemi	988	Rannan kvartsi-iskosten löytöpaikka vesirajassa. Kuvattu suuntaan 148 astetta.	EO
F145372	Nikulanperä	618	Rantatörmää ja peltoa, jossa on sijainnut hiekkamaassa useita tulisijoja.	EO
F145373	Riutulan polku	60	Kohde tuhoutunut, paikalla nykyään vesibussiterminaali ja matkamuiستomyymälä.	EO
F145374:1	Nukkumajoki 6	80	Kodanpohja 3. Kuvattu suuntaan 20 astetta.	EO
F145375	Ulkuniemen nokka	301	Kultalahden talo ja sen kenttä, jota on epäilty Ulkuniemen nokaksi. Kuvattu suuntaan 325 astetta.	EO
F145376	Möyrylahti	987	Hiekkaranta, josta löytyi kvartsi-iskoksia vesirajasta ja vedestä 20 m matkalla.	EO
F145377:1	Pielpajärvi	67	Kirkko. Kuvattu suuntaan 40 astetta.	EO
F145377:2	Pielpajärvi	67	Rakennuksen 1 pohjakiveys katajikossa mönkijäuran länsipuolella. Kaira kiveyksen keskellä.	EO
F145377:3	Pielpajärvi	67	Rakennuksen 2 vallit mönkijäuran vasemmalla eli itäpuolella. Kuvattu suuntaan 115 astetta.	EO
F145378:1	Vuopaja pohjoinen	14	Kaira hautausmaan länsipuolisen tien länsileikkauksen pohjoisimmassa palaneen luun löytöpiisteessä.	EO
F145378:2	Vuopaja pohjoinen	14	Hautausmaalla hiekkakäytävältä esiin tullut liesikiveys 1, josta löytyi palanutta luuta.	EO
F145379	Sarviniementie	923	Oikealla tien laidassa mänty, jonka ympäriltä on löytynyt kvartsi-iskos ja kavin.	EO

F145380	Einejärvi	65	Kodansija 7. Kuvattu suuntaan 285 astetta.	EO
F145381	Kaapin-Matin vanha kenttä	1014	P. Häkälä ja A. Leppäkangas kentän rannassa. Häkälän takana liesikiveys.	EO
F145382	Kaapin-Matti	993	Kenttä ja siinä olevat rakennukset kuvattuna itäpuoliselta niemeltä. Kuvattu suuntaan 255 astetta.	EO
F145383	Korpioja lounas	1032	Etualalla kivetty liesi ja takana hirsikämpän vallit. Kuvattu suuntaan 290 astetta.	EO
F145384	Kortevara 1	386	Tervahauta rinteessä. Kuvattu suuntaan 50 astetta.	EO
F145385:1	Hietasaari	470	Kodanpohja 1 Inarijärven rannalla. Kuvattu suuntaan 30 astetta.	EO
F145385:2	Hietasaari	470	Kodanpohja 2 lammen rannalla. Kaira tulisijassa. Kuvattu suuntaan 330 astetta.	EO
F145385:3	Hietasaari	470	Pyyntikuoppa 6. kuvattu suuntaan 140 astetta.	EO
F145386	Varankiniemi	45	P. Häkälä pyyntikuopassa, taustalla heinikossa seipään luona väkipuukon löytöpaikka.	EO
F145387	Varankiniemi 2	999	Rantaa, josta löytyi vedestä runsaasti löytöjä. Taustalla niemen kalavaja ja ulut.	EO
F145388	Kotkavuono	995	Kuoppa Kotkavuonon rannalla, takana näkyy Kotkataival. Kuvattu suuntaan 90 astetta.	EO
F145389:1	Jolnivuono	469	Osin veteen sortuneelta törmältä löytyi tulisija venevalkaman pohjoispuolelta (veneiden takana).	EO
F145389:2	Jolnivuono	469	Pyyntikuoppa 4 rinteessä, takana Jolnijärvi. Kuopassa kelon oksat. Kuvattu suuntaa 320 astetta.	EO
F145390	Jolnivuono 2	990	Palaneita luuta ja iskoksia löytyi sillasta aina laitureihin saakka. Kuvattu suuntaan 290 astetta.	EO
F145391	Vuopioniemi 3	998	Kairan kohdalla pyöreä tulisija, johon tehtiin koepisto. Kuvattu suunnasta 40 astetta.	EO
F145392:1	Vuopioniemi 2	997	Hiekkaiset rannat, joista löytöjä vedestä tai vesirajasta. Kuvattu suuntaan 345 astetta.	EO
F145392:2	Vuopioniemi 2	997	Palanutta luuta ja kvartsi-iskoksia vedestä kairan kohdalta. Kuvattu suuntaan 165 astetta.	EO
F145393	Vuopioniemen kenttä	1003	P. Häkälä rakennuksen pohjan 1 keskellä. Kuvattu suuntaan 240 astetta.	EO
F145394:1	Tuhka-Sammeli	70	Tuhka-Sammelin talo ja sen ympäristö osin veteen huuhtoutuneella ja soistuneella niemellä.	EO
F145394:2	Tuhka-Sammeli	70	Veden ja jään muokkaama hiekkarantavalli. Kaira pohjoisimpien löytöjen kohdalla.	EO
F145394:3	Tuhka-Sammeli	70	Niemi, jossa kohde Tuhka-Sammeli sijaitsee. Kuvattu suuntaan 160 astetta.	EO
F145395:1	Vuopioniemi	996	Pyyntikuoppa 3 niemen tyvessä, hiekkakankaalla. Kuvattu suuntaan 0 astetta.	EO
F145395:2	Vuopioniemi	996	Pyyntikuoppa 1 suon laidalla, rinteessä. Kuvattu suuntaan 310 astetta.	EO
F145395:3	Vuopioniemi	996	Pyyntikuoppa 1 suon laidalla, rinteessä. Kuvattu suuntaan 60 astetta.	EO
F145396	Paloniemi 2	994	Pyyntikuoppa 1. Taustalla erottuu P. Häkälä pyyntikuopassa 2. Kuvattu suuntaan 240 astetta.	EO
F145674	Nukkumajoki 9	445	Liesilatomus 1. Kuvattu suuntaan 90 astetta.	EO

# ASEMAKAAVA-ALUEELLA SIJAITSEVAT KOHTEET

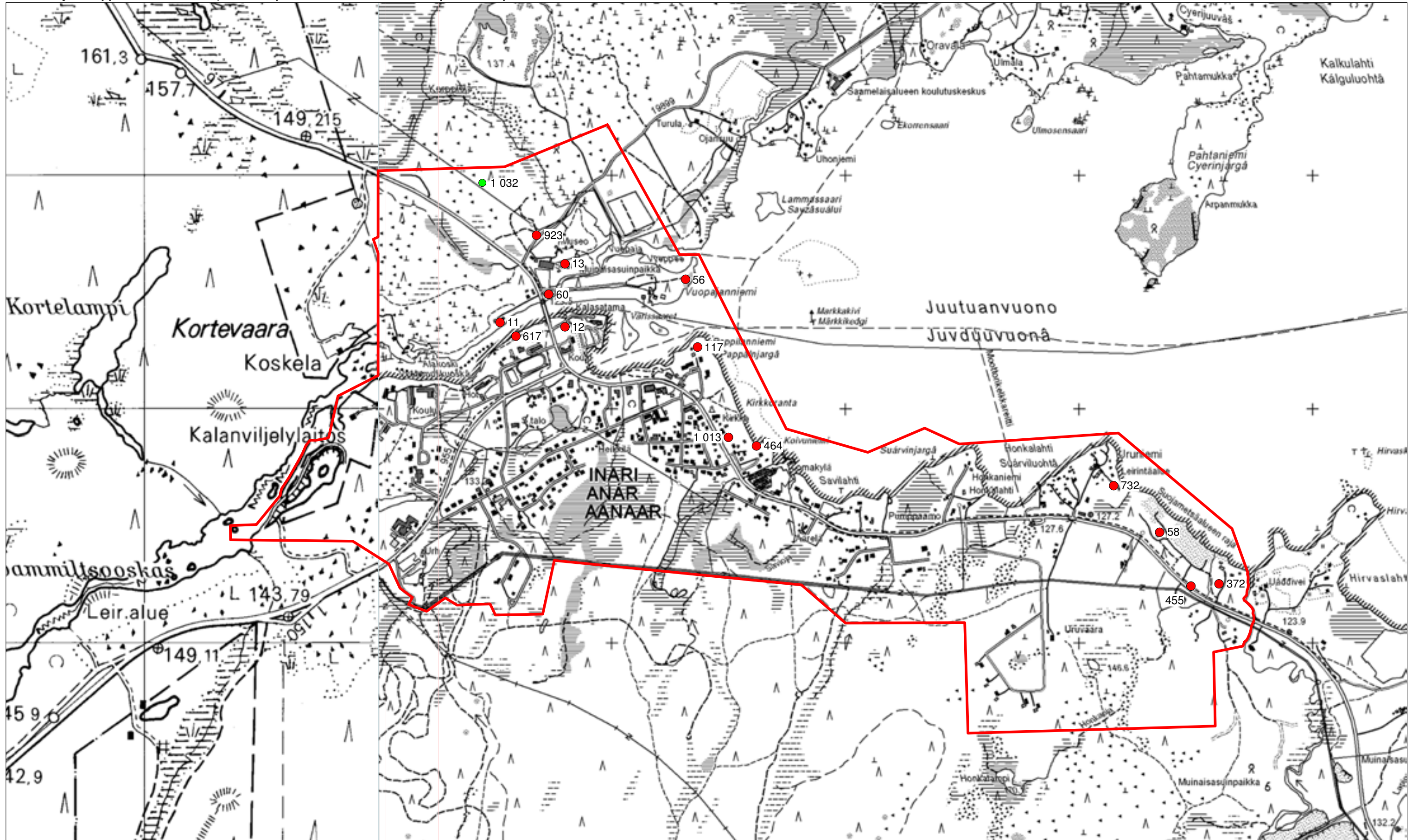
Inarijärven yleiskaava-alueen ja Inarin kirkonkylän asemakaava-alueen arkeologinen inventointi.  
Eija Ojanlatva 2008. Museovirasto ja Metsähallitus.

MK 1:15000

- 992 inventointinumero
- kiinteät muinaisjäännökset
- mahdolliset muinaisjäännökset

Pohjakarttana peruskartta 3841 01 Inari

Pohjakartta (c)Maanmittauslaitos 2008, aineiston kopiointi ilman Maanmittauslaitoksen lupaa on kielletty





# OSAYLEISKAAVA-ALUEELLA SIJAITSEVAT KOHTEET

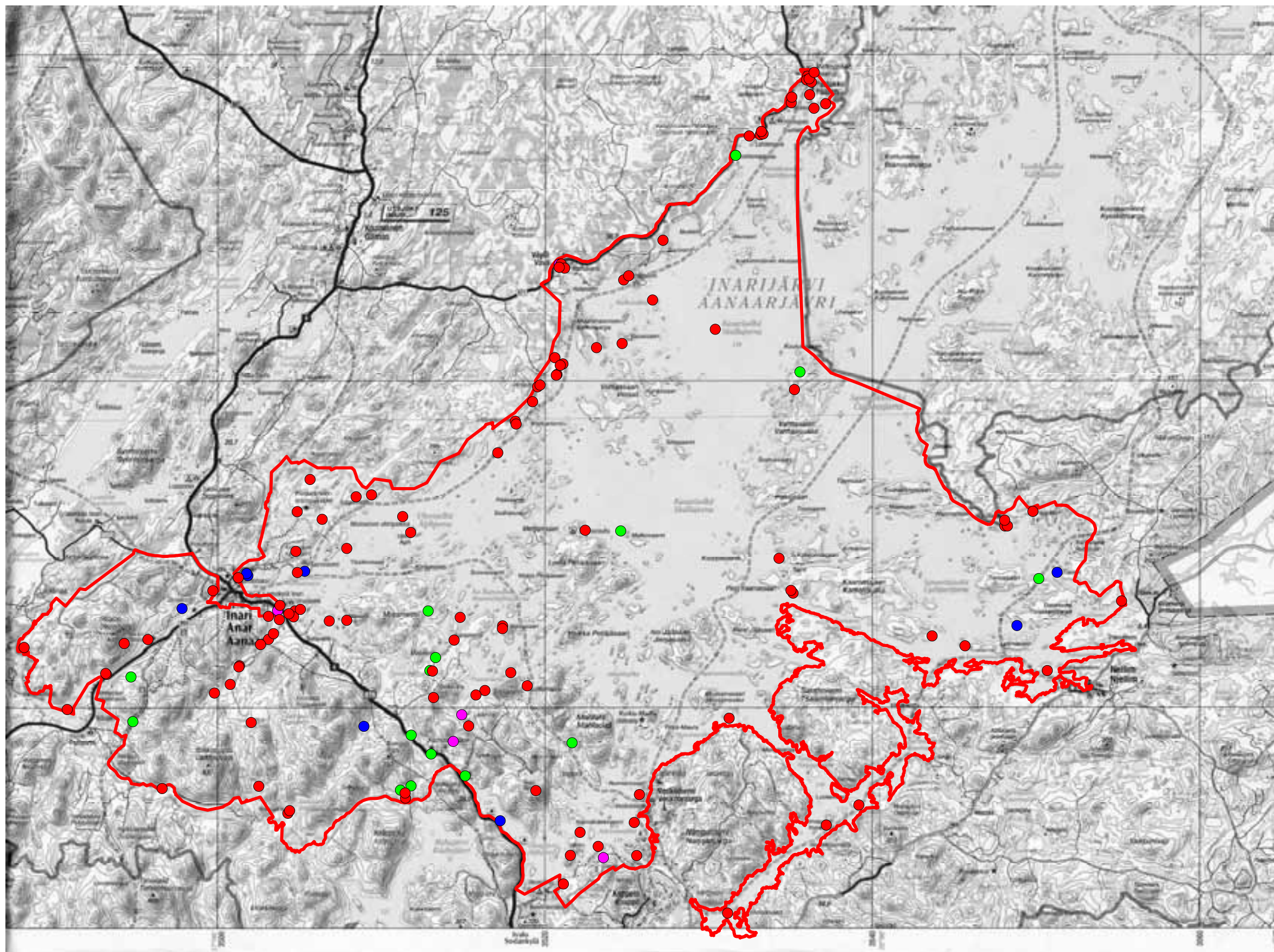
Inarijärven yleiskaava-alueen ja Inarin kirkonkylän asemakaava-alueen arkeologinen inventointi.  
Eija Ojanlatva 2008. Museovirasto ja Metsähallitus.

MK 1:250000

Pohjakarttana GT 18 Inari-Utsjoki

Pohjakartta (c)Maanmittauslaitos 2008, aineiston kopiointi ilman Maanmittauslaitoksen lupaa on kielletty

- kiinteät muinaisjäännökset
- mahdolliset muinaisjäännökset
- irtolöydöt
- luonnonmuodostumat



# OSAYLEISKAAVA-ALUEELLA SIJAITSEVAT KOHTEET

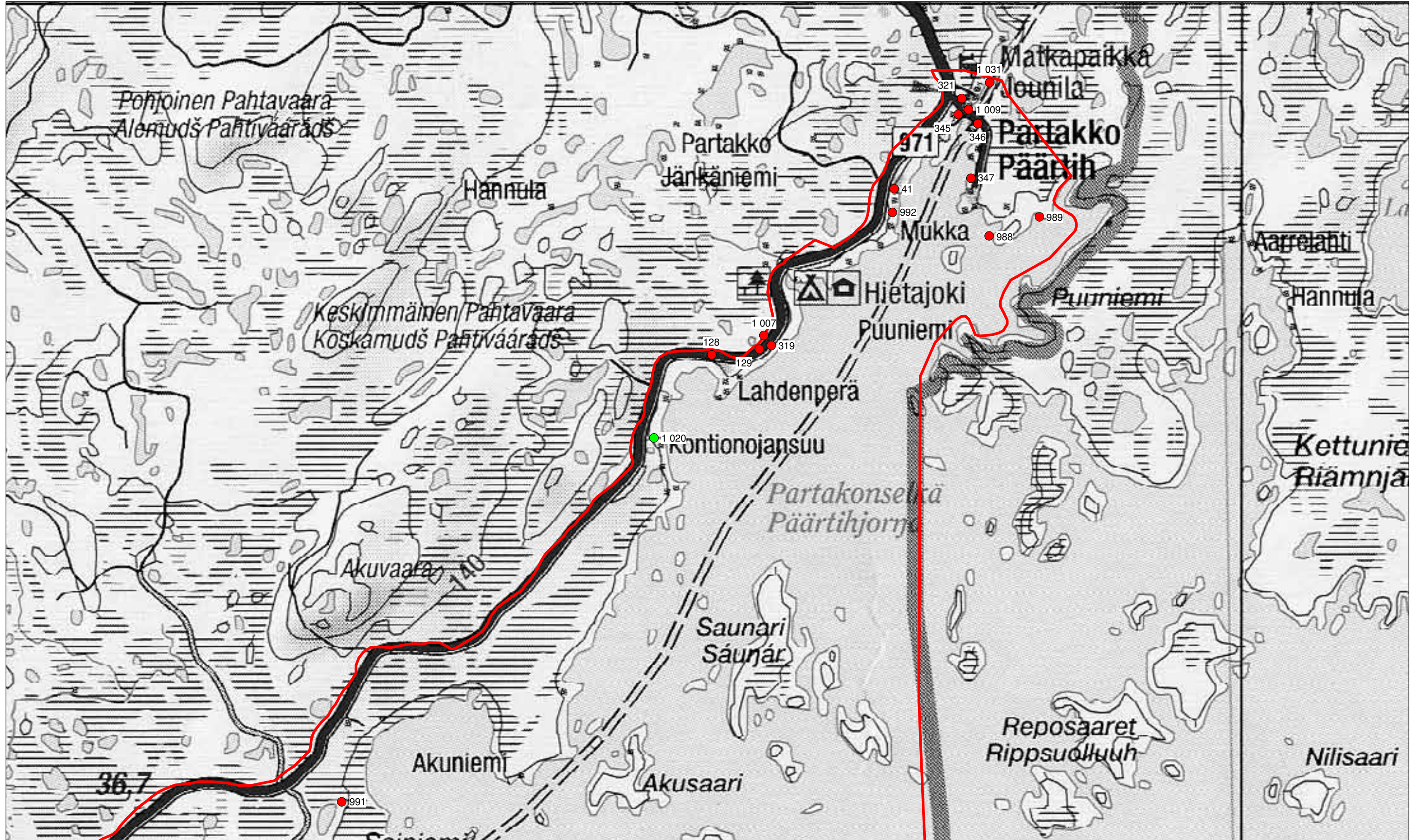
Inarijärven yleiskaava-alueen ja Inarin kirkonkylän asemakaava-alueen arkeologinen inventointi.  
Eija Ojanlatva 2008. Museovirasto ja Metsähallitus.

MK 1:50000

Pohjakarttana GT 18 Inari-Utsjoki

Pohjakartta (c)Maanmittauslaitos 2008, aineiston kopiointi ilman Maanmittauslaitoksen lupaa on kielletty

- 992 inventointinumero
- kiinteät muinaisjäänökset
- mahdolliset muinaisjäänökset
- irtolöydöt
- luonnonmuodostumat



# OSAYLEISKAAVA-ALUEELLA SIJAITSEVAT KOHTEET

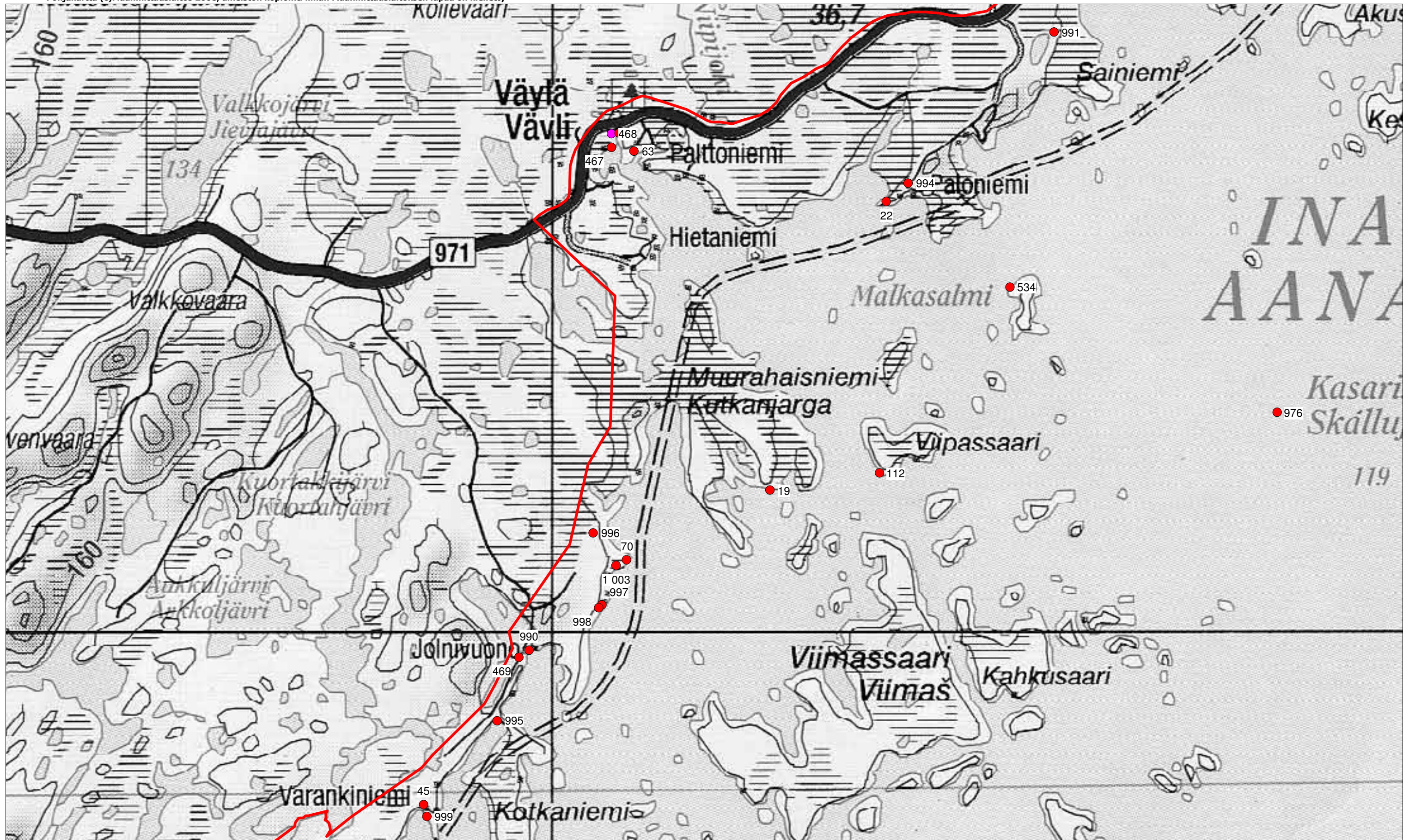
Inarijärven yleiskaava-alueen ja Inarin kirkonkylän asemakaava-alueen arkeologinen inventointi.  
Eija Ojanlatva 2008. Museovirasto ja Metsähallitus.

MK 1:50000

Pohjakarttana GT 18 Inari-Utsjoki

Pohjakartta (c)Maanmittauslaitos 2008, aineiston kopiointi ilman Maanmittauslaitoksen lupaa on kielletty

- 992 inventointinumero
- kiinteät muinaisjäännökset
- mahdolliset muinaisjäännökset
- irtolöydöt
- luonnonmuodostumat



# OSAYLEISKAAVA-ALUEELLA SIJAITSEVAT KOHTEET

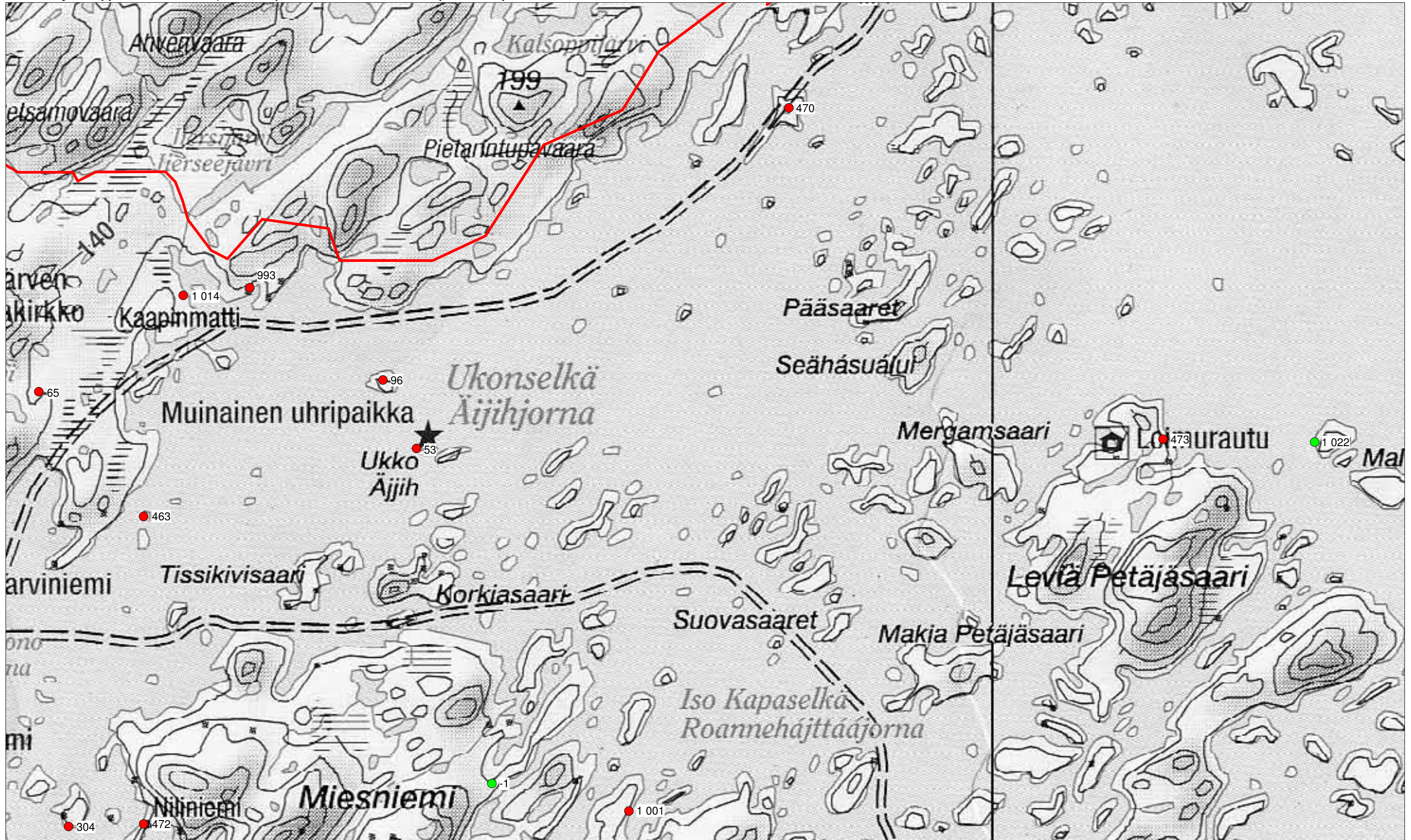
Inarijärven yleiskaava-alueen ja Inarin kirkonkylän asemakaava-alueen arkeologinen inventointi.  
Eija Ojanlatva 2008. Museovirasto ja Metsähallitus.

MK 1:50000

Pohjakarttana GT 18 Inari-Utsjoki

Pohjakartta (c)Maanmittauslaitos 2008, aineiston kopiointi ilman Maanmittauslaitoksen lupaa on kielletty

- 992 inventointinumero
- kiinteät muinaisjäännökset
- mahdolliset muinaisjäännökset
- irtolöydöt
- luonnonmuodostumat



# OSAYLEISKAAVA-ALUEELLA SIJAITSEVAT KOHTEET

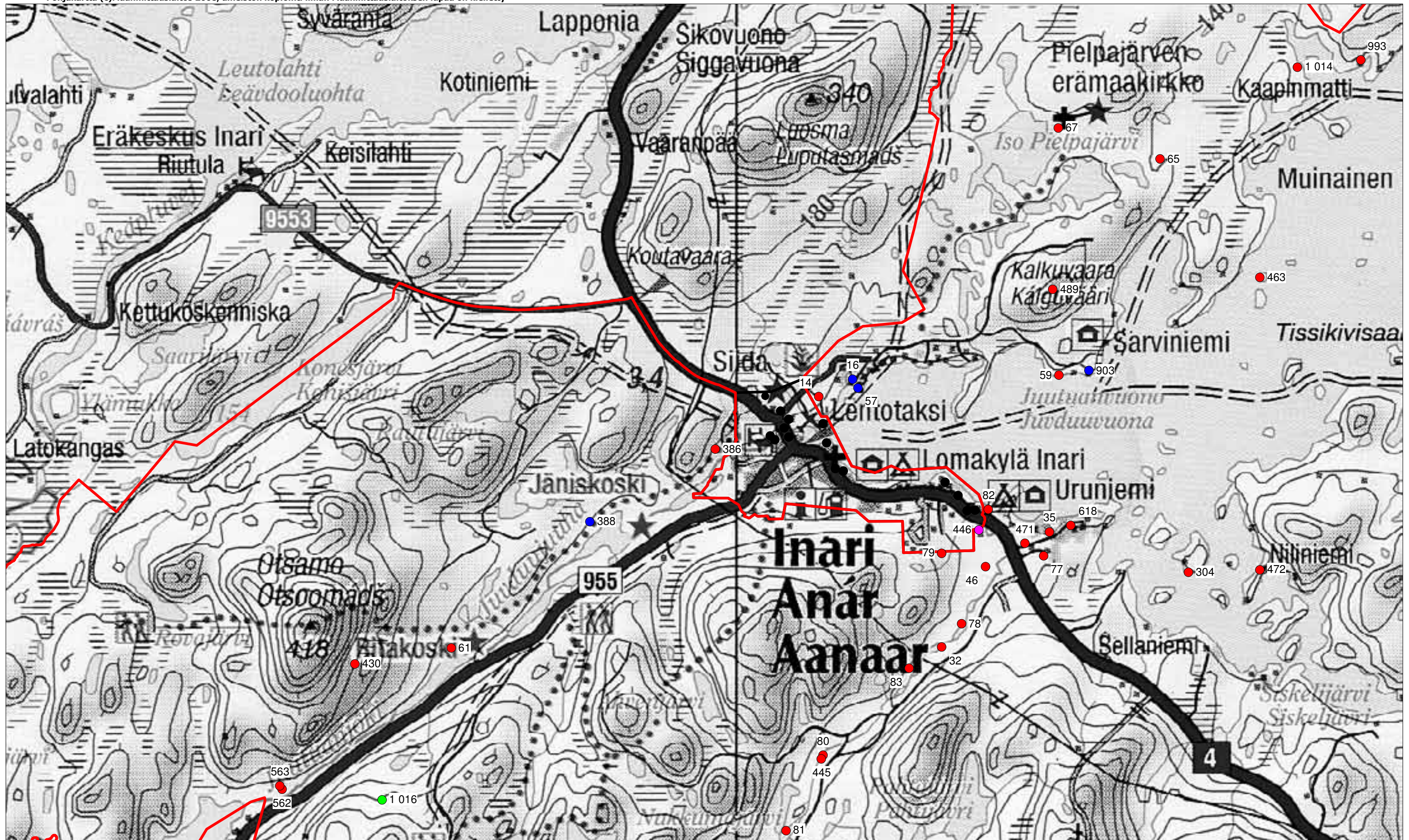
Inarijärven yleiskaava-alueen ja Inarin kirkonkylän asemakaava-alueen arkeologinen inventointi.  
Eija Ojanlatva 2008. Museovirasto ja Metsähallitus.

MK 1:50000

Pohjakarttana GT 18 Inari-Utsjoki

Pohjakartta (c)Maanmittauslaitos 2008, aineiston kopiointi ilman Maanmittauslaitoksen lupaa on kielletty

- 992 inventointinumero
- kiinteät muinaisjäännökset
- mahdolliset muinaisjäännökset
- irtolöydöt
- luonnonmuodostumat



# OSAYLEISKAAVA-ALUEELLA SIJAITSEVAT KOHTEET

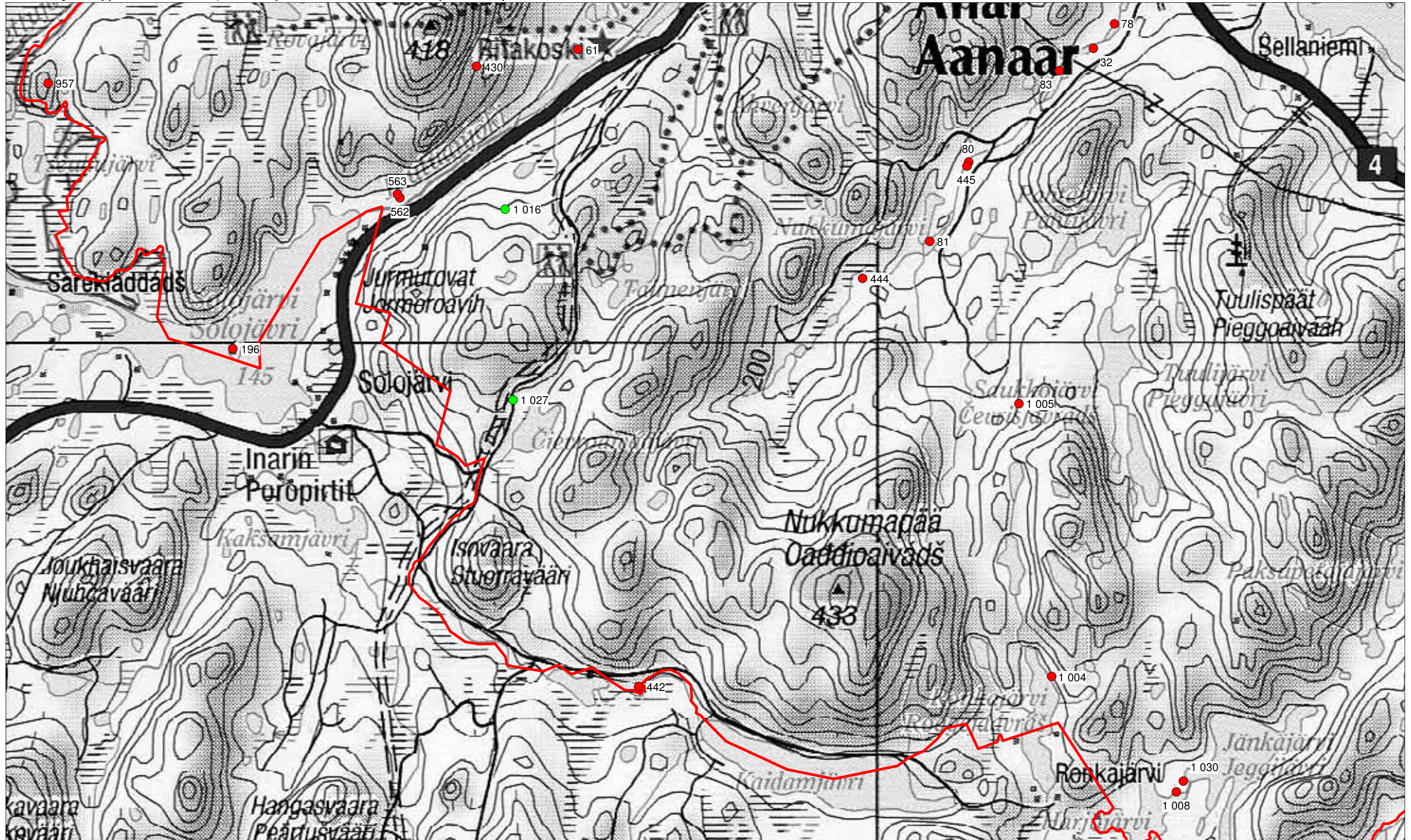
Inarijärven yleiskaava-alueen ja Inarin kirkonkylän asemakaava-alueen arkeologinen inventointi.  
Eija Ojanlatva 2008. Museovirasto ja Metsähallitus.

MK 1:50000

Pohjakarttana GT 18 Inari-Utsjoki

Pohjakartta (c)Maanmittauslaitos 2008, aineiston kopiointi ilman Maanmittauslaitoksen lupaa on kielletty

- 992 inventointinumero
- kiinteät muinaisjäännökset
- mahdolliset muinaisjäännökset
- irtolöydöt
- luonnonmuodostumat



# OSAYLEISKAAVA-ALUEELLA SIJAITSEVAT KOHTEET

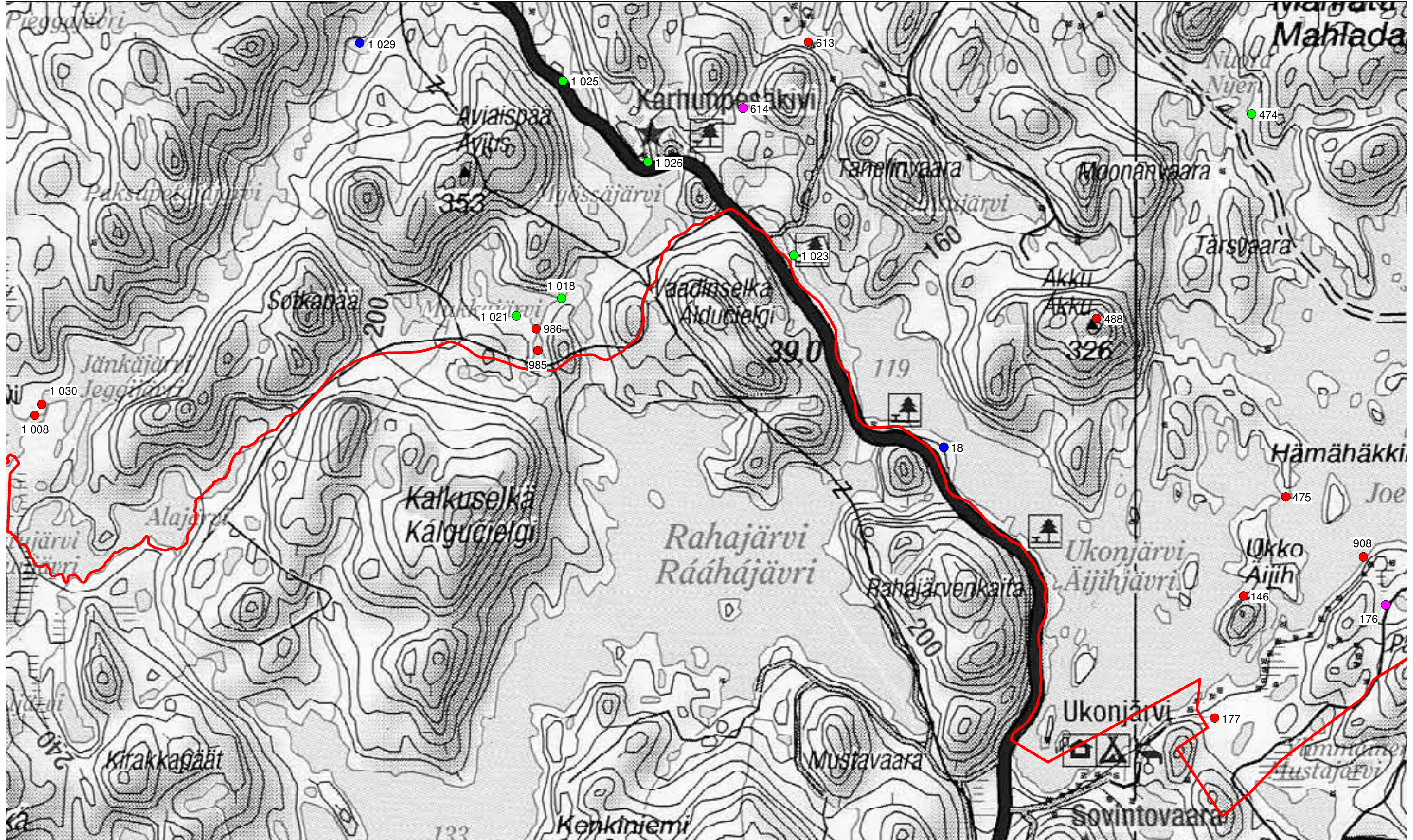
Inarijärven yleiskaava-alueen ja Inarin kirkonkylän asemakaava-alueen arkeologinen inventointi.  
Eija Ojanlatva 2008. Museovirasto ja Metsähallitus.

MK 1:50000

Pohjakarttana GT 18 Inari-Utsjoki

Pohjakartta (c)Maanmittauslaitos 2008, aineiston kopiointi ilman Maanmittauslaitoksen lupaa on kielletty

- 992 inventointinumero
- kiinteät muinaisjäänökset
- mahdolliset muinaisjäänökset
- irtolöydöt
- luonnonmuodostumat



# OSAYLEISKAAVA-ALUEELLA SIJAITSEVAT KOHTEET

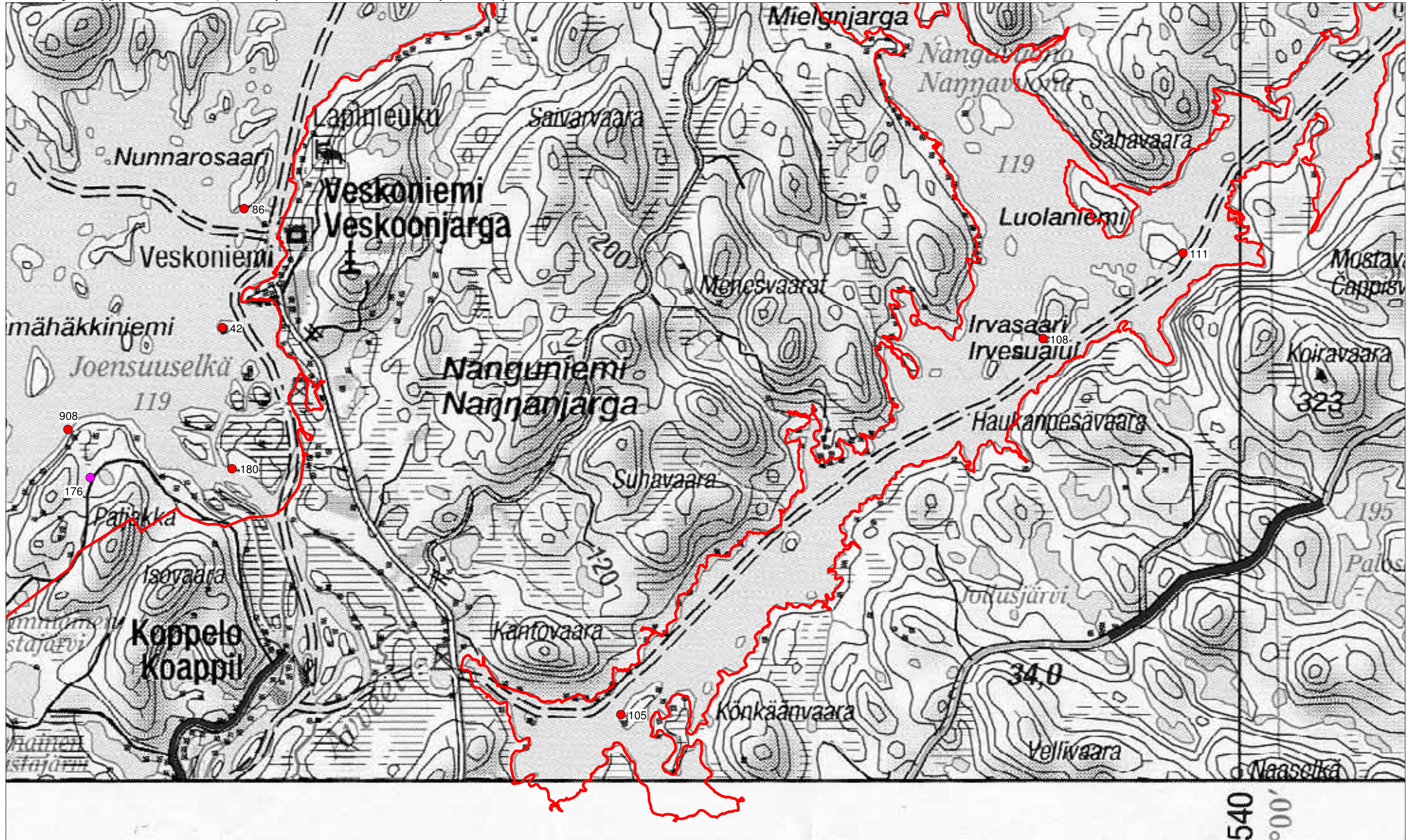
Inarijärven yleiskaava-alueen ja Inarin kirkonkylän asemakaava-alueen arkeologinen inventointi.  
Eija Ojanlatva 2008. Museovirasto ja Metsähallitus.

MK 1:50000

Pohjakarttana GT 18 Inari-Utsjoki

Pohjakartta (c)Maanmittauslaitos 2008, aineiston kopiointi ilman Maanmittauslaitoksen lupaa on kielletty

- 992 inventointinumero
- kiinteät muinaisjäännökset
- mahdolliset muinaisjäännökset
- irtolöydöt
- luonnonmuodostumat





# OSAYLEISKAAVA-ALUEELLA SIJAITSEVAT KOHTEET

Inarijärven yleiskaava-alueen ja Inarin kirkonkylän asemakaava-alueen arkeologinen inventointi.  
Eija Ojanlatva 2008. Museovirasto ja Metsähallitus.

MK 1:50000

Pohjakarttana GT 18 Inari-Utsjoki

Pohjakartta (c)Maanmittauslaitos 2008, aineiston kopiointi ilman Maanmittauslaitoksen lupaa on kielletty

- 992 inventointinumero
- kiinteät muinaisjäännökset
- mahdolliset muinaisjäännökset
- irtolöydöt
- luonnonmuodostumat



# OSAYLEISKAAVA-ALUEELLA SIJAITSEVAT KOHTEET

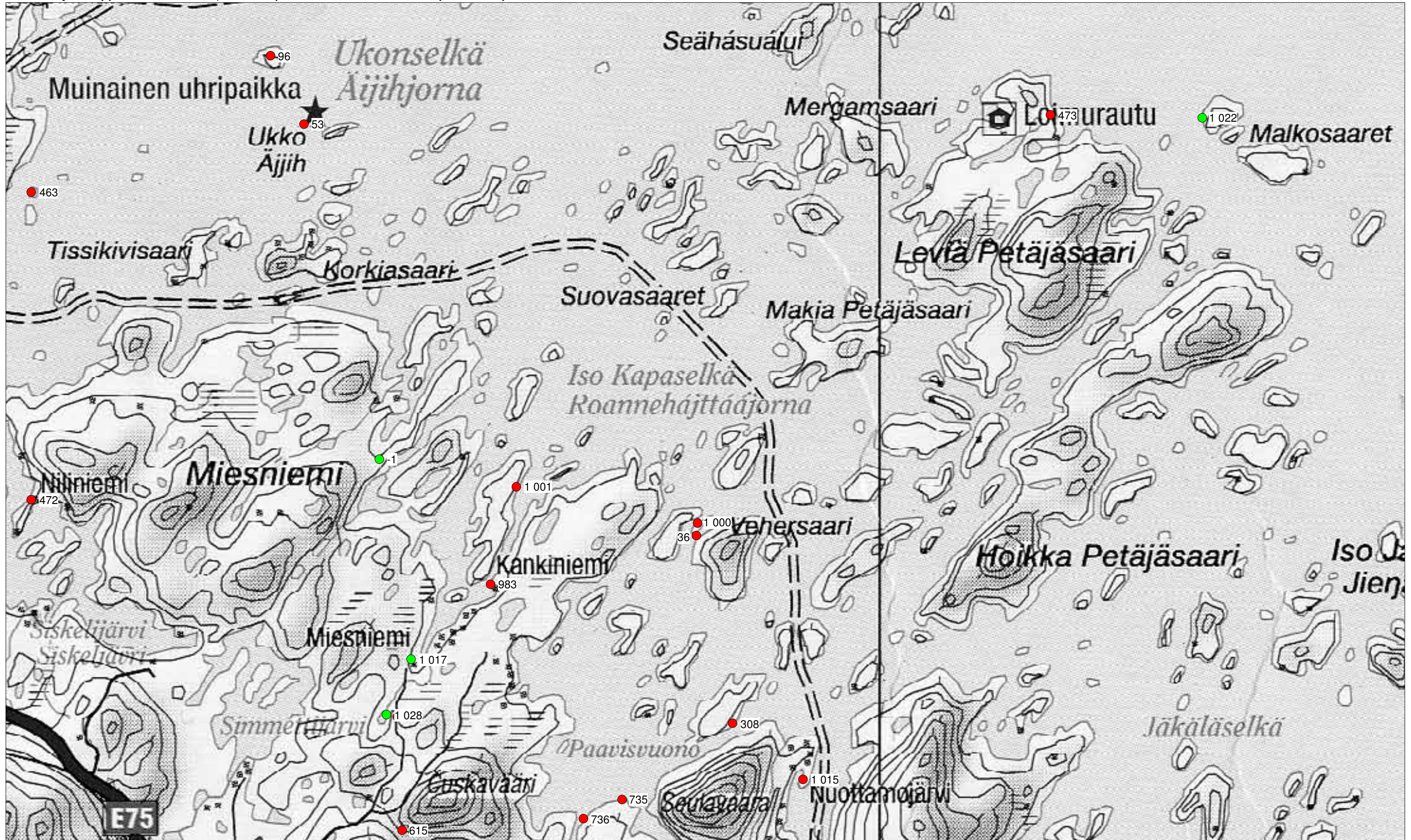
Inarijärven yleiskaava-alueen ja Inarin kirkonkylän asemakaava-alueen arkeologinen inventointi.  
Eija Ojanlatva 2008. Museovirasto ja Metsähallitus.

MK 1:50000

Pohjakarttana GT 18 Inari-Utsjoki

Pohjakartta (c)Maanmittauslaitos 2008, aineiston kopiointi ilman Maanmittauslaitoksen lupaa on kielletty

- 992 inventointinumero
- kiinteät muinaisjäännökset
- mahdolliset muinaisjäännökset
- irtolöydöt
- luonnonmuodostumat



# OSAYLEISKAAVA-ALUEELLA SIJAITSEVAT KOHTEET

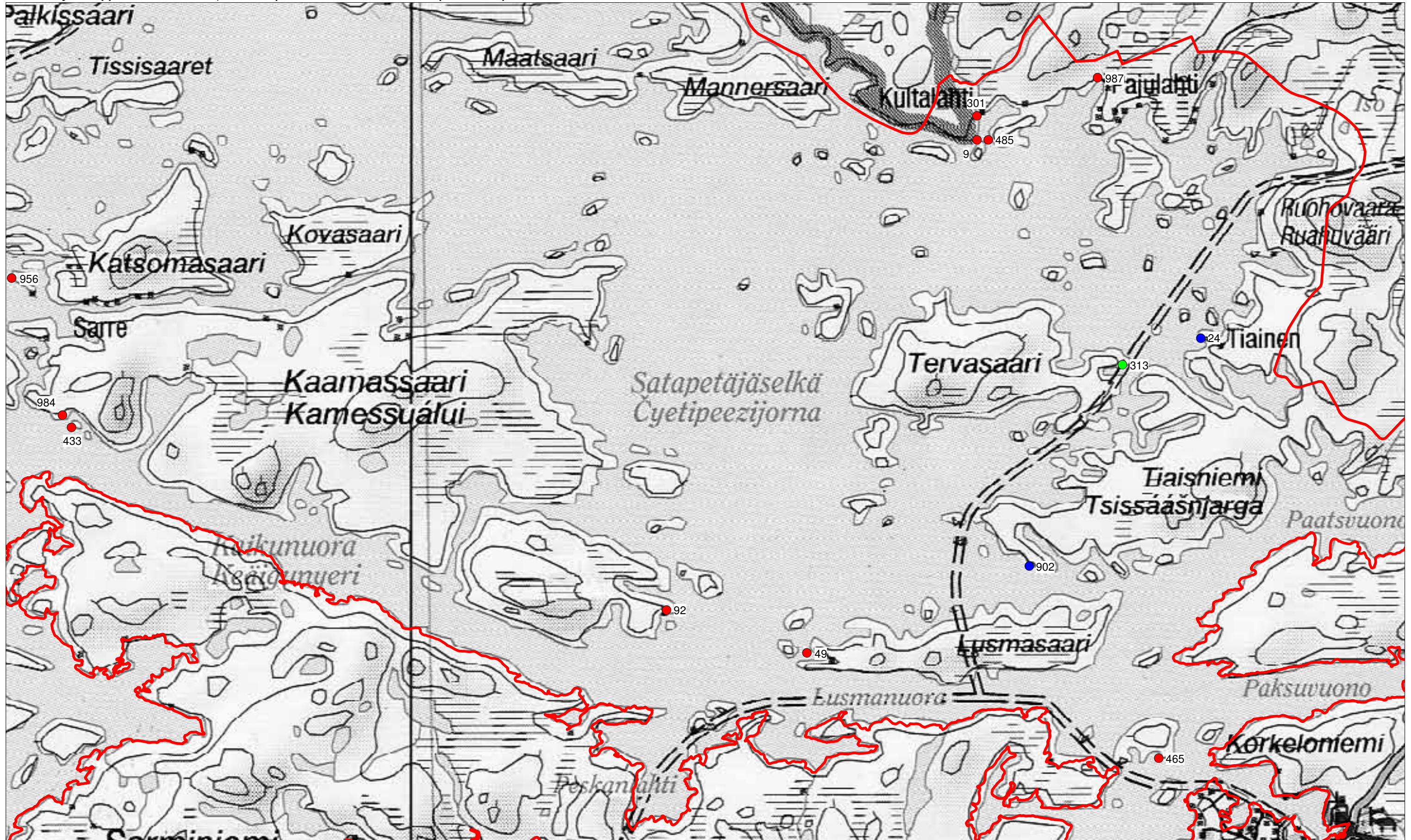
Inarijärven yleiskaava-alueen ja Inarin kirkonkylän asemakaava-alueen arkeologinen inventointi.  
Eija Ojanlatva 2008. Museovirasto ja Metsähallitus.

MK 1:50000

Pohjakarttana GT 18 Inari-Utsjoki

Pohjakartta (c)Maanmittauslaitos 2008, aineiston kopiointi ilman Maanmittauslaitoksen lupaa on kielletty

- 992 inventointinumero
- kiinteät muinaisjäännökset
- mahdolliset muinaisjäännökset
- irtolöydöt
- luonnonmuodostumat



# OSAYLEISKAAVA-ALUEELLA SIJAITSEVAT KOHTEET

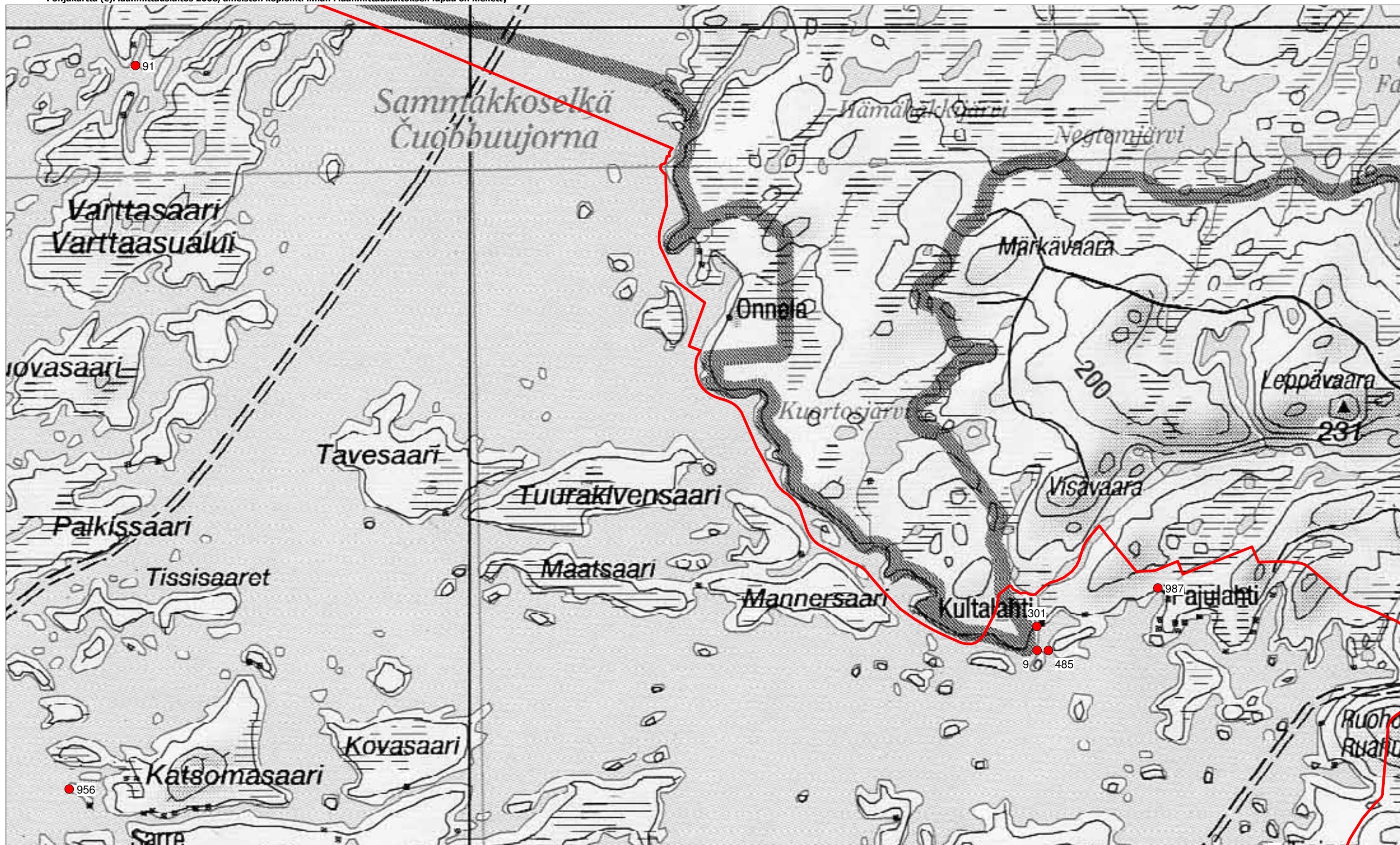
Inarijärven yleiskaava-alueen ja Inarin kirkonkylän asemakaava-alueen arkeologinen inventointi.  
Eija Ojanlatva 2008. Museovirasto ja Metsähallitus.

MK 1:50000

Pohjakarttana GT 18 Inari-Utsjoki

Pohjakartta (c)Maanmittauslaitos 2008, aineiston kopiointi ilman Maanmittauslaitoksen lupaa on kielletty

- 992 inventointinumero
- kiinteät muinaisjäännökset
- mahdolliset muinaisjäännökset
- irtolöydöt
- luonnonmuodostumat



# OSAYLEISKAAVA-ALUEELLA SIJAITSEVAT KOHTEET

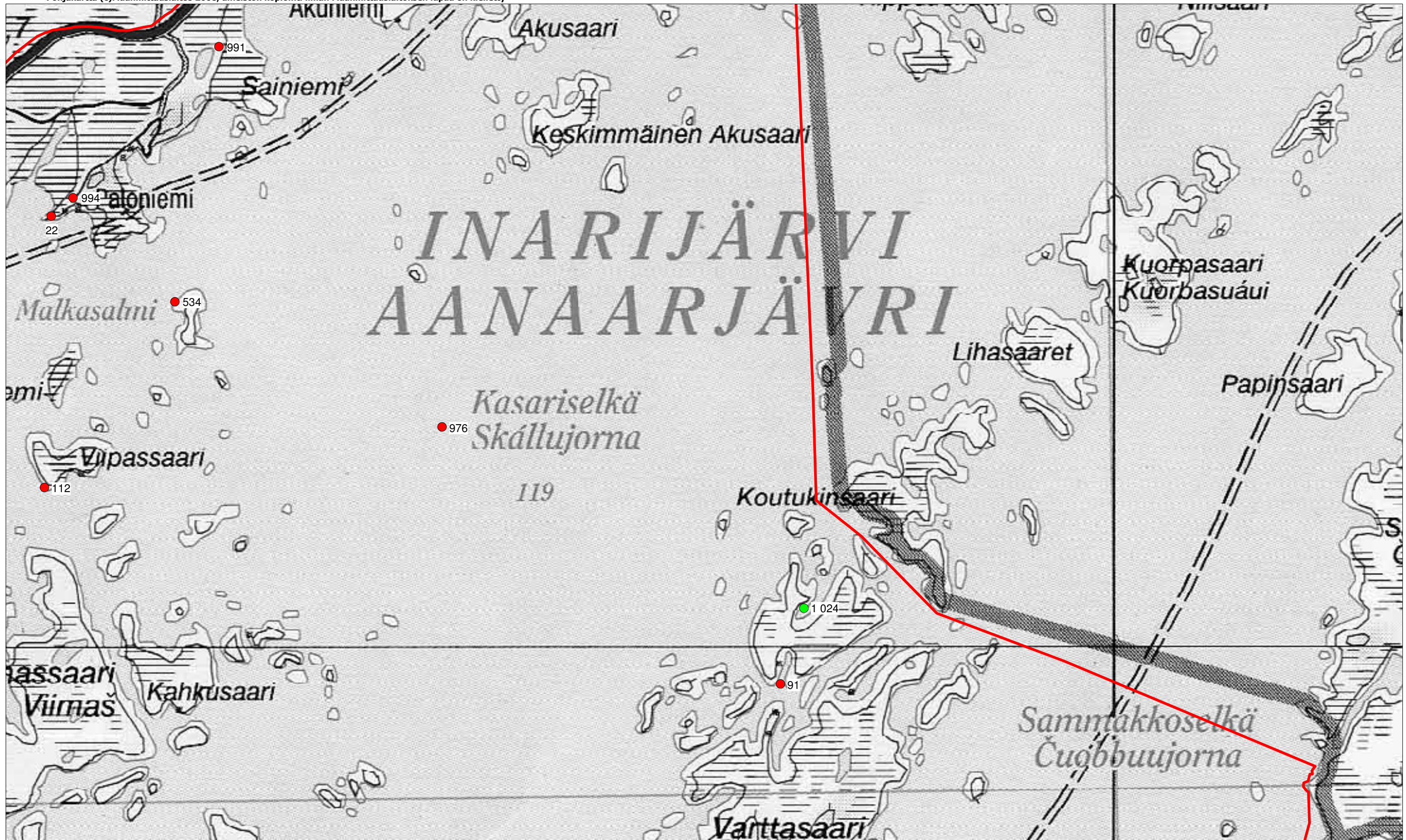
Inarijärven yleiskaava-alueen ja Inarin kirkonkylän asemakaava-alueen arkeologinen inventointi.  
Eija Ojanlatva 2008. Museovirasto ja Metsähallitus.

MK 1:50000

Pohjakarttana GT 18 Inari-Utsjoki

Pohjakartta (c)Maanmittauslaitos 2008, aineiston kopiointi ilman Maanmittauslaitoksen lupaa on kielletty

- 992 inventointinumero
- kiinteät muinaisjäännökset
- mahdolliset muinaisjäännökset
- irtolöydöt
- luonnonmuodostumat



# OSAYLEISKAAVA-ALUEELLA ASEMAKAAVA-ALUEELLA ARKEOLOGISESTI TARKASTETUT ALUEET

Inarijärven yleiskaava-alueen ja Inarin kirkonkylän asemakaava-alueen arkeologinen inventointi.

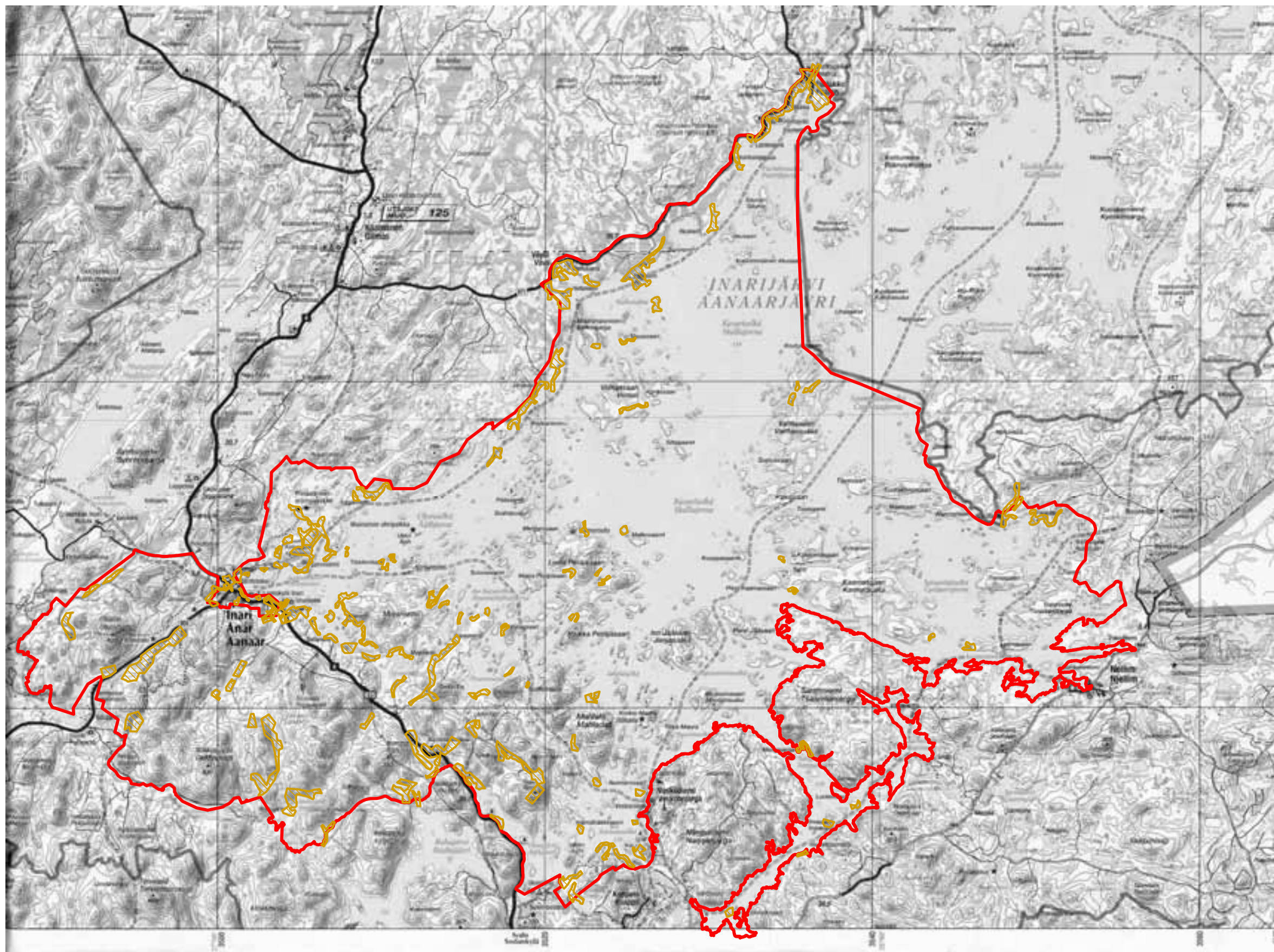
Eija Ojanlatva 2008. Museovirasto ja Metsähallitus.

MK 1:250000

Pohjakarttana GT 18 Inari-Utsjoki

Pohjakartta (c)Maanmittauslaitos 2008, aineiston kopiointi ilman Maanmittauslaitoksen lupaa on kielletty

- asemakaava-alueen raja
- tarkastetun alueen raja



## KUVATAULUT 1-2



Kuvataulu 1. Inari 11 Alakoski pohjoinen. Entisen Metsähallituksen talon ja Juutuanojoen välisestä kaivannosta löytyi kvartsi-iskoksia rinneportaiden kohdalta. DG201.



Kuvataulu 2. Inari 14 Vuopaja pohjoinen. Kodanpohja, taustalla Vuopaja. DG188:3.

## KUVATAULUT 3-4



Kuvataulu 3. Inari 19 Muurahaisniemi. Verkkovaja rantavedessä veneestä kuvattuna. Aiemmin paikalta löytynyt asuinpaikkalöydöksiä. MH94



Kuvataulu 4. Inari 22 Paloniemi. Heinittynyt kenttä. P. Häkälä seisoo tupasijan keskellä. DG168:6.



## KUVATAULUT 5-7



Kuvataulu 5. Inari 36 Pirttisaari. Panoraama Pirttisaaren rannasta. MH60.



Kuvataulu 6. Inari 45 Varankiemi. Panoraama Varankiemen kentästä. DG181:2.



Kuvataulu 7. Inari 49 Lusmasaari. Kivipöytä 1 saaren keskimmäisen niemen eteläreunalla. MH14.

## KUVATAULUT 8-9



Kuvataulu 8. Inari 56 Vuopaja etelä. Kallioiden välissä sijaitseva tasanne, jossa on myös uusi nuotiokiveys. DG192:2.



Kuvataulu 9. Inari 59 Sarviniemi. Panoraama kentästä. Vasemmalla talonpohja. DG190.

## KUVATAULUT 10-11



Kuvataulu 10. Inari 65 Einehjärvi. Kodansija 7. DG186:2.



Kuvataulu 11. Inari 67 Pielpajärvi. Kenttä kirkon edestä kuvattuna. Panoraama. DG208:1.

## KUVATAULUT 12-13



Kuvataulu 12. Inari 70 Tuhka-Sammeli. P. Häkälä veden ja jään muokkaamalla hiekkarantavallilla. Kaira pohjoisimpien löytöjen kohdalla. DG173:1.



Kuvataulu 13. Inari 77 Lapinojan talvikylä. Kaira kodanpohjan keskellä. Takana entinen peltoaukea. DG204.

**KUVATAULUT 14-15**



Kuvataulu 14. Inari 80 Nukkumajoki 6. Kodanpohja 3. DG211:1.



Kuvataulu 15. Inari 81 Nukkumajoki 7. Kodanpohja 2. DG215:2.

## KUVATAULUT 16-18



Kuvataulu 16. Inari 86 Nunnarosaari. Kentän länsilaitaa. MH186.



Kuvataulu 17. Inari 105 Siskelijärvi. Panoraama kentästä luoteislaidalta. MH187.



Kuvataulu 18. Inari 117 Pappila. Panoraama. Niemen alempi ja ylempi terassi. DG195:2.

## KUVATAULUT 19-20



Kuvataulu 19. Inari 304 Säisaari. Kenttä kuvattuna veneestä. MH165.



Kuvataulu 20. Inari 308 Kaurinsaari. Katajan alla mahdollisesti piisikiveys.  
Mittakaavana Jyrki Nikula. MH169.

## KUVATAULUT 21-22



Kuvataulu 21. Inari 319 Lahdenperä 3. Rakennuksen pohja 1, taustalla Partakonselkä. Liesi erottuu kumpuna. DG162:3.



Kuvataulu 22. Inari 433 Täyssinän rauhan rajakivi. Rajamerkki Inarijärveltä kuvattuna. MH7.



**KUVATAULUT 23-24**



Kuvataulu 23. Inari 444 Nukkumajoki 8. Kodanpohja 5. DG216:4.



Kuvataulu 24. Inari 445 Nukkumajoki 9. Liesilatamus 1. DG503.

## KUVATAULUT 25-26



Kuvataulu 25. Inari 463 Vanhahautuumaasaari. Saari kuvattu Alppasaaresta käsin. MH122.



Kuvataulu 26. Inari 466 Palttoniemi länsi. Kodanpohja, nurkissa kairat. Taustalla Väyläjoki. DG169:4.

## KUVATAULUT 27-28



Kuvataulu 27. Inari 470 Hietasaari. Kodanpohja 2 lammen rannalla. Kaira tulisijassa. DG182:5.



Kuvataulu 28. Inari 472 Niliniemi. Panoraama kentästä. Kuvan keskellä, pitkässä heinikossa rakennuksen pohjakiveys. MH164.

## KUVATAULUT 29-30



Kuvataulu 29. Inari 475 Hämähäkkinieniemi. Etualalla mahdollisesti heinittynyt rakennuksenpohja, takana paalutettu alue. MH180.



Kuvataulu 30. Inari 488 Ukonjärven Akku. Karhukivi. MH191.

## KUVATAULUT 31-32



Kuvataulu 31. Inari 562 Sieidämmir. Matti Morottaja ja taustalla Seitaniemi. MH157.



Kuvataulu 32. Inari 908 Päälyskivi. Päälyskivi Konesniemen rannasta kuvattuna. Taustalla Ukko ja sen eteläosan korkea laki. DG205:1.

## KUVATAULUT 33-34



Kuvataulu 33. Inari 976 Sieidilássá. Seitasaari ja siinä oleva merimerkki veneestä kuvattuna. MH78.



Kuvataulu 34. Inari 986 Mukkajärvi kaakko. Lastan kohdalla kvartsi-iskosten löytöpaikka. Takana Mukkajärvi. MH34.

## KUVATAULUT 35-36



Kuvataulu 35. Inari 990 Jolnivuono 2. Palaneita luita ja iskoksia löytyi sillasta aina laitureihin saakka. DG177.



Kuvataulu 36. Inari 995 Kotkavuono. Osin tutkittu kuoppa Kotkavuonon rannalla, takana näkyy Kotkataival. DG179:1.

**KUVATAULUT 37-38**



Kuvataulu 37. Inari 996 Vuopioniemi. Pyyntikuoppa 3 niemen tyvessä, tasaisella kankaalla. DG172:3.



Kuvataulu 38. Inari 998 Vuopioniemi 3. Kairan kohdalla havaittavissa turpeen alla pyöreä tulisija. DG176:1.



## KUVATAULUT 39-40



Kuvataulu 39. Inari 999 Varankiniemi 2. P. Häkälä kvartsiittinuolenkärjen katkelman löytöpaikalla rantavedessä. DG180:2.



Kuvataulu 40. Inari 1000 Vehersaari. Kodanpohja 2. Pitkänomainen liesi erottuu kodanpohjan keskellä, takana Pirttisalmi. MH65.

## KUVATAULUT 41-42



Kuvataulu 41. Inari 1001 Kenttäsaari Kankivuono. Kenttä Heistansalmesta kuvattuna. MH117.



Kuvataulu 42. Inari 1002 Aikion kenttä/lisakin kenttä. Talonpohjakiveys, taustalla lampi. MH141.

**KUVATAULUT 43-44**



Kuvataulu 43. Inari 1003 Vuopioniemen kenttä. P. Häkälä rakennuksen pohjassa 1. DG174.



Kuvataulu 44. Inari 1005 Tupavaara Nukkumajoki. Etualalla tupasija 1 ja taustalla tupasija 2. MH147.

## KUVATAULUT 45-46




Kuvataulu 45. Inari 1009 Siuttajoki 1. Löytöpaikka 2. Palanutta luuta Siuttajoen itärannalla harjun päällä Ikkulkevan polun päältä. DG156:2.



Kuvataulu 46. Inari 1012 Vanha Kirkkovaara. Lähikuva kaiverruksesta. DG214:2.

## KUVATAULUT 47-48



Kuvataulu 47. Inari 1014 Kaapin-Matin vanha kenttä. Panoraama. DG185.



Kuvataulu 48. Inari 1016 Jurmurova. Mahdollinen puolikaaren muotoinen kivilatomus kallion päällä. MH106.

## KUVATAULUT 49-50



Kuvataulu 49. Inari 1025 Martinkotajärvi. Panoraama. Venäläisten sotilaiden hautapaikka ja rakennuksen pohjia. MH25.



Kuvataulu 50. Inari 1027 Karipäänjärvi. Vankileirin paikka - heinittynyt aukea, jossa on peruskiveyksiä. MH104.

## KUVATAULUT 51-52



Kuvataulu 51. Inari 1028 Korppivaara pohjoinen. Hirsikämpän 1 jäännökset. Etualalla nuotiokiveys, oven edessä piikkilankaportti. MH134.



Kuvataulu 52. Inari 1031 Siuttajoki 4. Pyyntikuoppa ja P. Häkälä. MH157.