

Janakkala Nuoliala  
Kreetta Lesell 2008

Yleiskartta, laaja alue

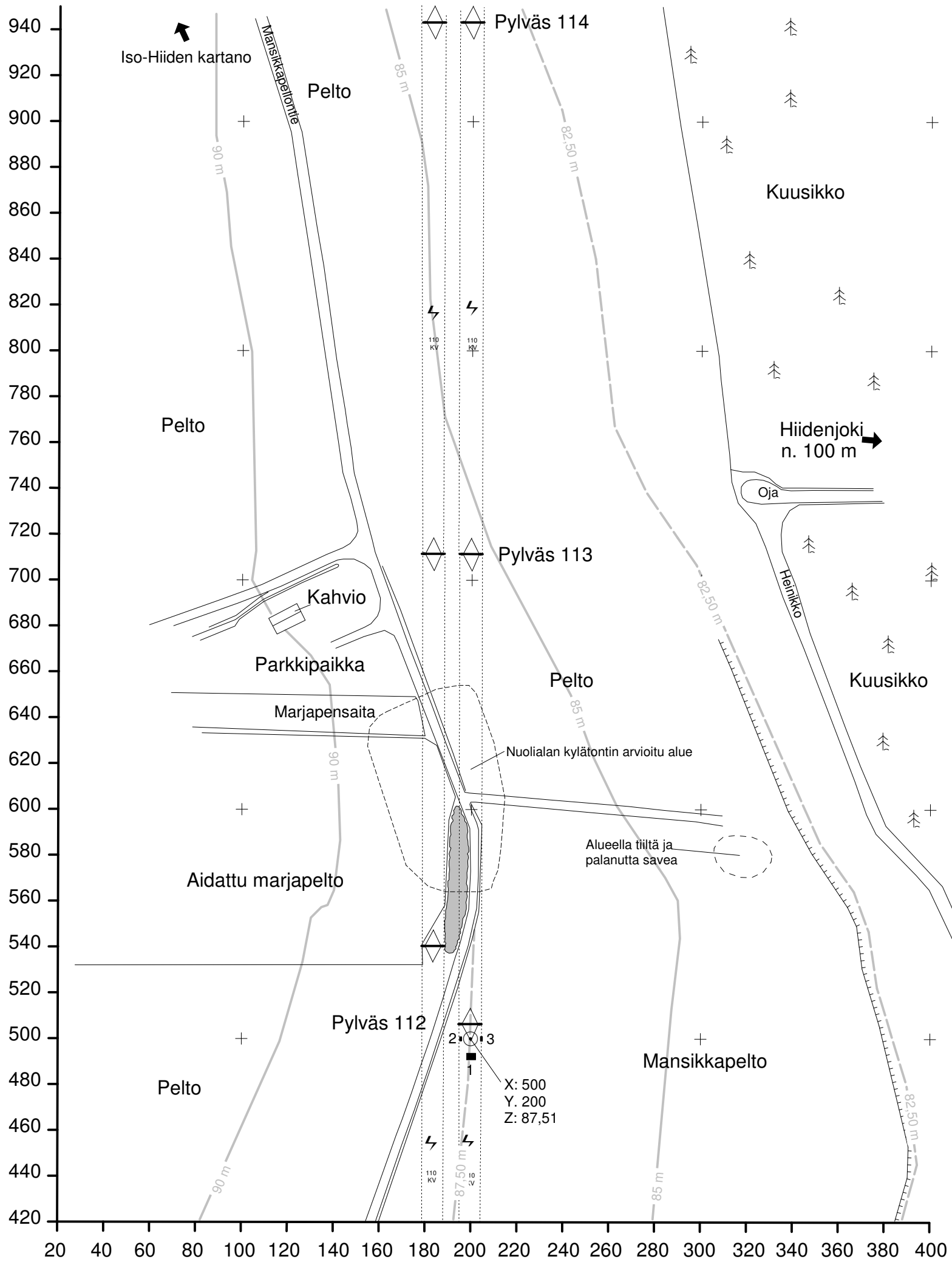
MK 1: 2000



Piirt. & digit.  
Mikko Suha



- Kivikasa, peltoraunio
- Kaivausalueet 1- 3
- Voimalinjapylväs
- Terassin reuna, viettosuunta



Janakkala Nuoliala  
Kreetta Lesell 2008





Pylväs 112  
Yleiskartta

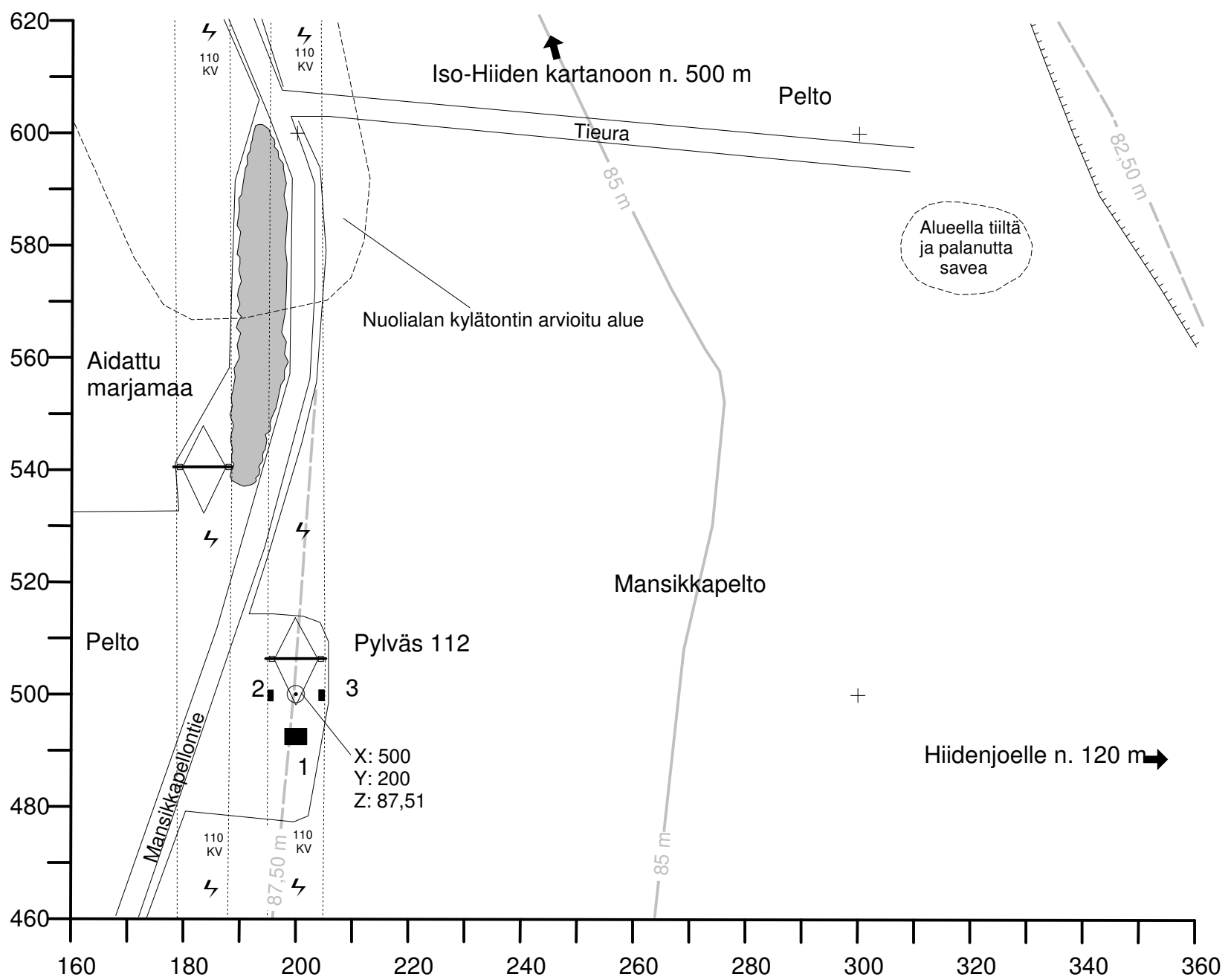
MK 1: 1000



Piirt. & digit.  
Mikko Suha



-  Kivikasa, peltoraunio
-  Kaivausalueet, tulevan pylvään tassujen ja haruksen paikka
-  Voimalinjapylväs
-  Terassin reuna, viettosuunta



Janakkala Nuoliala  
Kreetta Lesell 2008

Vaaituskartta, pinta- ja pohjavaaitukset

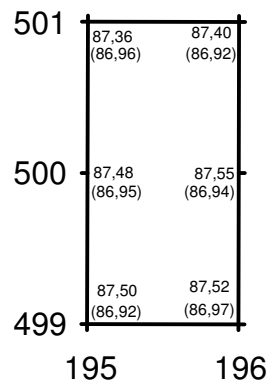
Pohjaluvut suluiissa

Kp korkeus 87,51 m mpy

MK 1: 50



Piirt. & digit.  
Mikko Suha



⊙  
X: 500  
Y: 200  
Z: 87,51

