

**Rauman kaupunkiarkeologinen
inventointi**



Lentokuva Vallas oy

Rauma-Raumo

Kaupunkiarkeologinen inventointi

Päivi Hakanpää 2009



**Museovirasto
Rakennushistorian osasto**

RAUMA – RAUMO

Kaupunkiarkeologinen inventointi



Päivi Hakanpää 2009

Museovirasto

Rakennushistorian osasto

Kantakartta © Rauman kaupunki 2008

Valokuvat © Museovirasto, Rauman museo, Muuritutkimus ky, Lentokuva Vallas Oy

URN:NBN:fi-fe200906091606

Arkisto- ja rekisteritiedot

Mj-rekisteritunnus:	684500001
Kohde:	Rauma (1442–)
Kuntanumero:	684
Tutkimus:	Kaupunkiarkeologinen inventointi
Ajoitus:	Rauma on saanut ensimmäiset kaupunkioikeutensa vuonna 1442.
Peruskartta:	PK 113207 ja PK 113208
Tutkimuslaitos:	Museovirasto, rakennushistorian osasto
Kenttätöyönjohtaja:	Päivi Hakanpää (FM)
Yhteistyötaho:	Rauman museo ja Rauman kaupunki
Kenttätöaika:	27.10.–31.10.2008, 28.4.2009
Tutkitun alueen laajuus:	24,3 hehtaaria
Tutkimuksen rahoittaja:	Rauman kaupunki

Kirjallisuus:

- Ervasti-Julku, Liisa 1980:** Vielä Kajaanin kartoista. *Faravid 3/79*. Rovaniemi.
- Gardberg, C. J. 1981:** Kaupunkilaitos keskiajalla ja uuden ajan alussa. *Suomen kaupunkilaitoksen historia I*. Helsinki.
- Grotenfelt, Kustavi 1894:** Jacob Teittis klagomålsregister mott adel i Finland. Todistuskappaleita Suomen historiaan V.
- Heino, Ulla 2002:** Rauma, idylliä ja tehokkuutta 1875–2000. Pori.
- Hiekkanen, Markus 1983:** Rauma. Keskiajan kaupungit 2. Museovirasto, Helsinki.
- Hiekkanen, Markus 2007:** Suomen keskiajan kirkot. *Suomen Kirjallisuuden Seuran toimituksia 1117*. Helsinki.
- Högman, Volter 1907:** Rauman kaupungin historia 1 vuoteen 1641 asti. Helsinki.
- Lilius, Henrik 1978:** Neljä karttaa 1700-luvun Kajaanista. *Faravid 2/78*. Rovaniemi.
- Lilius, Henrik 1981:** Kaupunkirakentaminen 1617–1856. *Suomen kaupunkilaitoksen historia I*. Helsinki.
- Lilius, Henrik 1982:** Suomalaisen koulutalon arkkitehtuurihistoriaa. Kehityslinjojen tarkastelua keskiajalta itsenäisyyden ajan alkuun. SMYA 83.
- Lilius, Henrik 1985:** Suomalainen puukaupunki – Trästad i Finland – The Finnish Wooden Town.
- Lähteenoja, Aina 1932:** Rauma 1600–1721. *Rauman kaupungin historia II*. Rauma.
- Lähteenoja, Aina 1935:** Rauma 1721–1809. *Rauman kaupungin historia III*. Rauma.
- Lähteenoja, Aina 1939:** Rauma 1809–1917. *Rauman kaupungin historia IV*. Rauma.
- Lähteenoja, Aina 1946:** Rauma vuoteen 1600. *Rauman kaupungin historia I*. Rauma.

- Lähteenoja, Aina 1952:** Lisiä Rauman kaupungin historiaan I. Rauman raastuvanoikeuden pöytäkirjoja vv. 1504–1650. Rauma.
- Knapas, Marja-Terttu 1990:** Pyhän Kolminaisuuden kirkon raunio. *Rauman kirkot. Suomen kirkot 16.* Forssa.
- Knapas, Marja-Terttu 1990:** Pyhän Ristin kirkko. *Rauman kirkot. Suomen kirkot 16.* Forssa.
- Köykkä, Sirkka ja Nurmi-Nielsen Anna 2000a:** Asemakaavat synnyttävät kerrostumia. *Rakennusperintö ja paikallisuus. Ajallinen kerrostuma suunnittelun lähtökohtana Raumalla.*
- Köykkä, Sirkka ja Nurmi-Nielsen Anna 2000b:** Erilaiset tekijät synnyttävät kerrostumia. *Rakennusperintö ja paikallisuus. Ajallinen kerrostuma suunnittelun lähtökohtana Raumalla.*
- Nikula, Oskar 1981:** Kaupunkilaitos 1721–1875. *Suomen kaupunkilaitoksen historia 1.* Helsinki.
- Niukkanen, Marianna 2004:** Kaupungit muinaisjäänöksinä - kaupunkiarkeologia Suomessa. Städerna som fornlämningar - stadsarkeologi i Finland. *Museoviraston rakennushistorian osaston julkaisuja 25.* Helsinki.
- Nurmi, Leevi 1986:** Raatihuone – rakennusvaiheita. Rauman museo 1985. Rauma.
- Masonen, Jaakko 1999:** Kirkon, kruunun ja kansan tiet keskiajalla. Maata, jätää, kulkijoita. *Tiet, liikenne ja yhteiskunta ennen vuotta 1860.* Toim. Tapani Mauranen. Tielaitos. Helsinki.
- Mökkönen, Teemu 2000–2003:** Vaasa- ja suurvalta-ajan kaupunkiarkeologiset inventointiraportit. (<http://www.nba.fi/fi/kaupunkiarkeologia>)
- Papunen, Pentti 1959:** Rauman seudun asuttaminen ja yhteiskunnallisen vakiintumisen kausi rautakauden lopulta n. vuoteen 1550. *Rauman seudun historia I. Rauman mlk – Lappi – Hinnerjoki vanhemmista ajoista n. vuoteen 1721.* Rauma.
- Papunen, Pentti 1959:** Läänivallan ja suurvaltakauden vaikutukset Rauman seudulla 1550–1721. *Rauman seudun historia I. Rauman mlk – Lappi – Hinnerjoki vanhemmista ajoista n. vuoteen 1721.* Rauma.
- Ranta, Raimo 1981:** Suurvalta-ajan kaupunkilaitos. *Suomen kaupunkilaitoksen historia 1, keskiajalta 1870-luvulle.* Vantaa.
- Sarvas 1990:** Rauman kirkkojen rahalöydöt. *Rauman kirkot. Suomen kirkot 16.* Forssa.
- Sauramo, Matti 1946:** Maankamara. Rauma vuoteen 1600. *Rauman kaupungin historia I.* Rauma
- Suvanto, Seppo 1973:** Keskiaika. *Satakunnan historia III.*

Painamattomat lähteet:

- Isotalo, Timo ja Multamäki, Jouni 1984:** Vanhan Rauman kellarit. Rauman kenttäraportteja n:o 1. Rauman museo.
- Kärki, Pekka 1968:** Rauma, Vanha kaupunki, katupäällystysten inventointi 6.6.1968. RHOA.

Museoviraston perustietokortti

Rauma Raumo **Kunta** 684

Perustamisvuosi 1442

Yleistä:

- Alueella oli sijannut ilmeisesti jo 1400-luvun alussa kauppapaikka, jonka asukkaat ovat maksaneet yhdessä Unajan kylän kanssa kaupunkien sääntöveroa 50 markkaa.
- Keskiaikaisen kirkon luoteispuolella oli tori. Kaupungin toinen tori muodostui kaupungin länsiosaan, nykyisen Kauppatorin etelälaidalle.
- Arvion mukaan Raumalla oli 1570-luvulla 650 asukasta. Isonvihan jälkeen, vuonna 1727, asukkaita oli 535.
- Kaupunki lakkautettiin vuonna 1550 ja sen porvarit saivat siirtokäskyn vasta perustettuun Helsinkiin, josta he palasivat takaisin Raumalle vuonna 1557.
- Keskiaikaisen sataman sijainnista ei ole tarkkaa tietoa.
- Kaupunkiin suunniteltiin ruutuasemakaava 1800-luvun puolivälissä, mutta suunnitelmat eivät toteutuneet vanhan kaupungin alueella.

Rakennukset:

- Keskiajalla rakennettu kivikirkko sijaitsi kaupungin kaakkoisosassa. Sitä on edeltänyt puukirkko.
- Fransiskaanikonventin kivikirkko rakennettiin keskiajan lopulla kaupungin ulkopuolelle, Raumajoen pohjoispuolelle. Sen paikalla on sijainnut mahdollisesti jo 1420-luvulla rakennettu puukirkko.
- Raatihuone mainitaan ensimmäisen kerran vuonna 1647. Jo tuolloin se todennäköisesti sijaitsi nykyisen Kauppatorin laidalla.
- Raumalla on toiminut koulu jo keskiajalla. Koulu rakennettiin pappilan ja kirkon väliselle tontille vuoden 1682 palon jälkeen.

Kaupunkipalot:

- Kaupunki on palanut ainakin vuosina 1522, 1536, 1538.
- Kolmannes koko kaupungista paloi vuonna 1640, jolloin tuhoutui myös kaupungin kirkko.
- Kaupunki paloi jälleen vuonna 1682, jolloin kaikki julkiset rakennukset ja 150 taloa tuhoutui.

Yhteystietoja:

- Rauman museo (Museonjohtaja Kirsi-Marja Siltavuori-Ilmer, kirsi-marja.siltavuori-illmer@rauma.fi)
- Museovirasto, rakennushistorian osasto (Intendentti Marianna Niukkanen, marianna.niukkanen@nba.fi)
- Lounais-Suomen ympäristökeskus

www-museo <http://www.rauma.fi/museo/>

www-kaupunki <http://www.rauma.fi/>

www-yke <http://www.ymparisto.fi>

Sisällysluettelo

ARKISTO- JA REKISTERITIEDOT.....	2
MUSEOVIRASTON PERUSTIETOKORTTI.....	4
1. INVENTOINNIN LÄHTÖKOHDAT JA TAVOITTEET	6
2. KENTTÄTYÖT.....	8
3. HISTORIAA JA ASEMAKAAVAN KEHITYS 1750-LUVULLE.....	8
3.1 Rauman kaupungin synty ja 1600-luvun asemakaava	8
3.2 Asemakaavan kehitys 1700-luvulla.....	12
3.3 Rauman asemakaavat - karttojen asemointi ja asemoinnin luotettavuus.....	14
4. JULKISET RAKENNUKSET	18
4.1 Kirkot	18
4.2 Raatihuone ja kaupungin vankila.....	21
4.3 Koulut.....	22
4.4 Tullituvat.....	23
5. INVENTOINTIALUEEN ALKUPERÄINEN TOPOGRAFIA JA AIEMMAT ARKEOLOGISET TUTKIMUKSET	23
5.1 Kaavoitetun alueen alkuperäinen topografia.....	23
5.2 Aiemmat tutkimukset ja kerrosten paksuudet sekä syvyydet.....	25
6. NYKYISET KATU-, TORI- JA PUISTOALUEET	35
7. ALUEIDEN LUOKITTELU, INVENTOINNIN TULOKSET JA KAUPUNKIARKEOLOGISEN TUTKIMUKSEN MAHDOLLISUUDET.....	38
8. RAPORTIN LAATIMINEN	39
9. LOPUKSI	40
LIITTEET:.....	42
Liite 1 Inventointialueen rajausta	42
Liite 2 Arkeologiset tutkimukset kaupunkialueella.....	43
Liite 3. Vuoden 1756 kaupunkimittaus asemointina kantakartan päälle	44
Liite 4 Tutkimuksellisesti ja suojelullisesti merkittävät alueet.....	45
Liite 5 Tutkimuksellisesti ja suojelullisesti merkittävät katualueet.....	46
Liite 6 Vesi-, sadevesi- ja viemäriverkosto.....	47
Liite 7 Kohdetiedot.....	48

RAUMA - RAUMO

Kaupunkiarkeologinen inventointi

Päivi Hakanpää

Rauman kaupunki-inventointi on jatkoa Museovirastossa vuonna 2000 aloitetulle Vaasa- ja suurvalta-ajan kaupunkiarkeologiselle inventointiprojektille. Keskiaikaisista kaupungeista on tehty arkisto- ja karttatyöskentelyyn pohjautuvat arkeologiset perusselvitykset jo 1980-luvulla. Niissä ei ole kuitenkaan otettu kantaa kaupunkialueen arkeologiseen säilyneisyyteen tai suojeltavan alueen laajuuteen. Tässä inventoinnissa on pyritty hahmottamaan keskiajalla perustetun Rauman kaupungin alue 1750-luvun puoliväliin asti. Sen isoonvihaan mennessä rakennettujen alueiden kulttuurikerrokset ja rakenteet ovat muinaismuistolain rauhoittamia. Kaupungille olivat erityisesti 1500- ja 1600-luvut koettelemusten aikaa, sillä se paloi vuosina 1522, 1536 ja 1538, sekä vuosina 1640 ja 1682. Rauma menetti myös kaupunkioikeutensa vuonna 1550. Ensimmäinen kaupunkimittaukseen perustuva ja luettavasti ajoitettava kartta kaupunkialueesta on vasta vuodelta 1756. Rauma sai uuden, säännölliseen ruutuasemakaavaan perustuvan asemakaavaehdotuksen vuonna 1850. Myöhemmin 1800-luvulla tehtiin useita muitakin asemakaavaa uudistavia suunnitelmia, jotka eivät kuitenkaan toteutuneet vanhan kaupungin alueella. Alueen nykyinen rakennuskanta on peräisin etupäässä 1700- ja 1800-luvuilta. Puukaupungin asemaakaava on säilynyt 1700-luvun puolivälin muodossaan lukuun ottamatta pieniä muutoksia.

1. Inventoinnin lähtökohdat ja tavoitteet

Kaupunkiarkeologia ja kaupunkien vanhat kerrostumat ovat nousseet yhä keskeisemmiksi aiheiksi muinaisjäännösten tutkimuksessa ja suojelussa 1980-luvulta lähtien. Keskiaikaisista kaupungeista on tehty arkisto- ja karttatyöskentelyyn pohjautuvat arkeologiset perusselvitykset jo 1980-luvulla. Vaasa- ja suurvalta-ajan kaupunki-inventoinnit aloitettiin vuonna 2000. Inventoinnin tarkoituksena oli täydentää ja päivittää Markus Hiekkasen keskiaikaisesta Raumasta jo vuonna 1983 tekemää selvitystä, jossa ei ole otettu kantaa kaupunkialueen arkeologiseen säilyneisyyteen tai suojeltavien alueiden laajuuteen.¹ Muinaismuistolaki (295/1963) koskee ensisijaisesti ennen 1700-lukua perustettuja kaupunkeja ja niiden isoonvihaan (v. 1713–1721) mennessä rakennetuilla alueilla sijaitsevia, säilyneitä kulttuurikerroksia. Rauhoitus voi kuitenkin koskea myös nuorempia alueita ja kaupunkeja, mikäli niillä on tutkimuksellista merkitystä.²

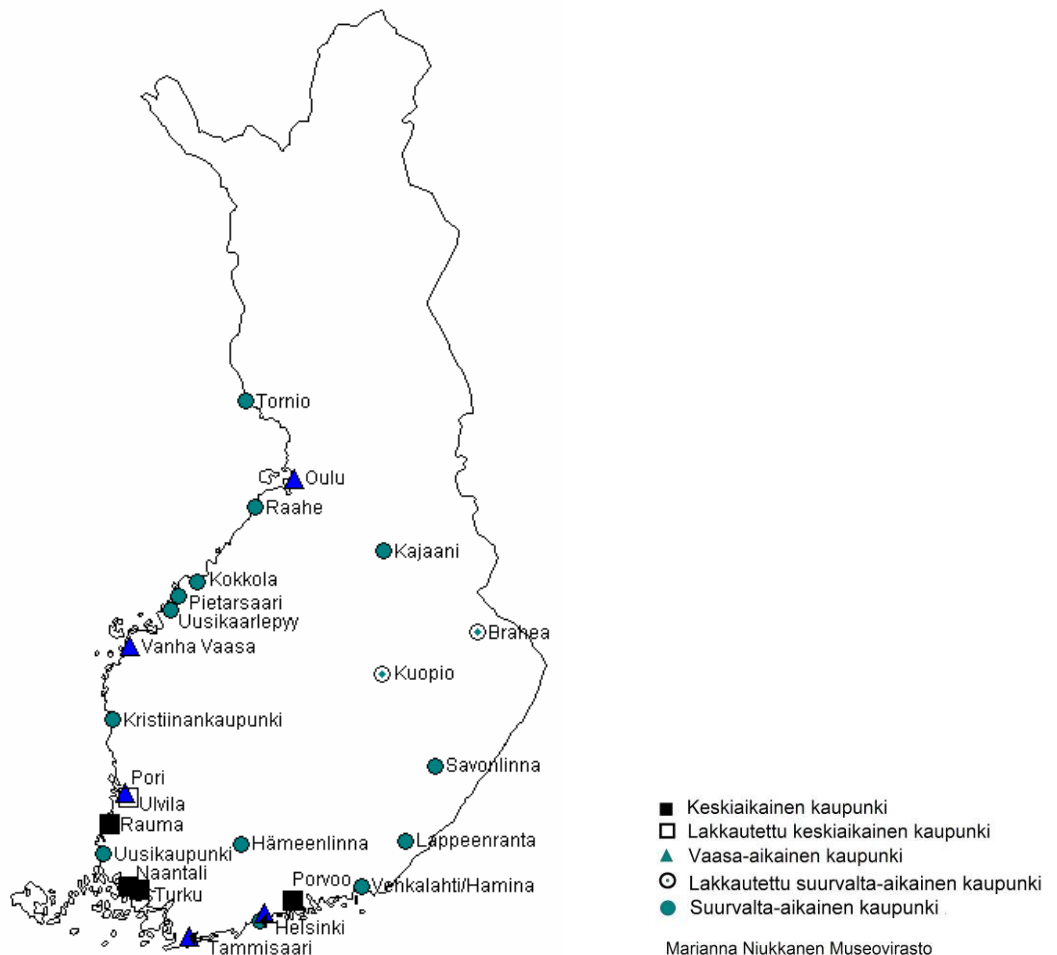
Vanha Rauma on muinaisjäännös, joka on säilynyt eri tavoin eri osiltaan. Keskiaikaisen kaupungin tarkkaa laajuutta ei tiedetä. Inventoinnin tavoitteena oli selvittää, millä alueilla Rauman 1700-luvun puoliväliin mennessä kaavoitetun kaupunkialueen kerrostumat ovat todennäköisesti säilyneet ja millä tuhoutuneet. Rauman vanhin kaavoitettu alue sijoittuu suunnilleen nykyisen Luostarinkadun eteläpuolelle, Naulakadun pohjoispuolelle, sekä Anundilankadun ja Tullivaheen väliselle alueelle. Rauman kaupunkikerrostumat ajoittuvat keskiajalta aina nykyaikaan asti. Kaupunki-inventoinnin ulkopuolelle on jätetty keskiaikaiset kirkot.

¹ Niukkanen 2004, 6; Mökkönen 2000–2003, Vaasa- ja suurvalta-ajan kaupunkiarkeologiset inventoinnit; Hiekkasen 1983.

² Niukkanen 2004, 39.

Inventoinnissa on käytetty samaa toimintaperiaatetta kuin muissakin Vaasa- ja suurvalta-ajan kaupunki-inventoinneissa. Kaupunkiarkeologisen inventoinnin lähtökohtana on ollut historiallinen kartta ja arkistomateriaali. Raumalta valittiin tarkastelun kohteeksi vuoden 1756 kartta, koska aikaisempia, luotettavasti ajoitettavia ja kaupunkimittauksiin perustuvia karttoja ei Raumalta ole säilynyt. Tunnettujen rajojen sisällä määriteltiin eri alueiden säilyneisyys käytettävissä olleiden lähteiden ja paikalla tehdyn maastotarkastuksen perusteella. Inventoinnin yhteydessä ei kaivettu koekuoppia tai -ojia, joten säilyneisyysluokat ovat todennäköisyyksiä. Inventointi antaa kuvan siitä, mitä on jo menetetty ja mitä vielä on jäljellä. Myös rakennusvalvonnassa ja kaavoituksessa tarvitaan ohjeita muinaismuistolaista ja sen soveltamisesta. Inventoinnin tarkoituksena on tuottaa kaavoittajille, rakennuttajille ja tonttien omistajille jo etukäteen tietoa todennäköisistä muinaisjäännösalueista rajauksineen. Tällöin on mahdollista varautua toimenpiteisiin jo suunniteltaessa sellaista rakentamista, jolla voi olla muinaisjäännöksiä tuhoava tai vahingoittava vaikutus. Muinaisjäännösalueet tulisi ensisijaisesti rauhoittaa rakentamiselta ja kaivutöiltä.

Kartta. Suomen keskiajalla sekä Vaasa- ja suurvalta-ajalla perustetut kaupungit.



2. Kenttätyöt

Ennen kenttätutkimusta koottiin Rauman perustiedot. Tällaisia olivat karttatietojen lisäksi muun muassa tiedot rakennusten rakentamisajankohdista, arkeologisista tutkimuksista ja tulipaloista sekä tiedot kunnallistekniikasta. Vuoden 1756 kartta muutettiin digitaaliseen muotoon ja samaan mittakaavaan nykyisen kantakartan kanssa. Kenttätöiden jälkeen asemointia tarkennettiin.

Kenttätöihin käytettiin viisi työpäivää lokakuussa 2008. Inventointia täydennettiin yhden kenttätyöpäivän aikana huhtikuussa 2009. Kenttätöiden yhteydessä inventoitiin vuoden 1756 karttaan merkitty kaupungin asemakaava-alue, jolle ulottuneet nykyiset tontit ja viheralueet tarkastettiin yksitellen. Vanhan Rauman kellarit on inventoitu vuosina 1980 ja 1981.³ Inventoinnin yhteydessä tarkastettiin yksi kivirakenteinen kellari. Yleiskuvaus kirjattiin niistä tonteista, joiden kaupunkikerrostumat olivat todennäköisesti kokonaan tai osittain säilyneet. Tietoja täydennettiin arkistomateriaalin ja julkaisujen pohjalta. Jokaisen kohteen tiedot tallennettiin inventointitietokantaan. Tonttien säilyneet alueet rajattiin kantakarttaan ja tonteista otettiin yleiskuvia. Tietoja ei kirjattu niistä tonteista, joiden kerrostumat olivat todennäköisesti tuhoutuneet.

3. Historiaa ja asemakaavan kehitys 1750-luvulle

3.1 Rauman kaupungin synty ja 1600-luvun asemakaava

Rauma on yksi kuudesta keskiajalla Suomeen perustetusta kaupungista. Pohjanlahden rantakaupungeista Raumaa pohjoisempana oli ainoastaan Ulvila. Ensimmäiset kaupunkioikeutensa Rauman porvarit saivat vuonna 1442 saman laajuisena kuin ne olivat Turunkin porvareilla. Oikeudet uusittiin 1400-luvulla kolmesti, vuosina 1444, 1461 ja 1476.⁴ Hallinnollisesti uusi Rauman kaupunki oli osa Turun linnalääniä. Seurakunnallisesti se kuului Satakuntaan.⁵ Rauma oli aikaisemmin kuulunut hallinnollisesti Satakuntaan, sillä mm. Erik Pommerilaisen verokirjassa vuodelta 1413 on Satakunnan verojen kohdalla samaan maakuntaan kuuluneiden kaupunkien sääntöveroissa Ulvilan jälkeen mainittu Vnio. Verokirjasta on säilynyt vain kopiosta tehtyjä muistiinpanoja, joissa mainitaan, että Vnio on maksanut 50 markkaa veroa ja Vlfsby 20 markkaa. Vnio on tulkittu milloin väärin kopioiduksi Raumaksi, milloin Cumoksi eli Kokemäeksi. Varsinais-Suomen tilikirjassa 1600-luvun alussa on merkinä ”Vnio eller Raumo”. Seppo Suvanto onkin tulkinnut, että Vnio viittaisi sekä Unajan että Rauman kyliin, joissa sen laivurit ja kauppiat ovat harjoittaneet kauppaa ennen varsinaisen kaupungin perustamista.⁶ Markus Hiekkasen tulkinnan mukaan nykyisen kaupungin paikalla ei ole ollut kylämäistä asutusta ennen 1400-luvun alkua.⁷ Useiden kunnallisteknisten kaivantojen yhteydestä on saatu havaintoja peltomaaksi tulkitusta hiekasta suunnilleen Kauppatorin, Kuninkaankadun ja Kalatorin väliseltä alueelta.⁸

Rauman porvareiden kauppapiiri ulottui Satakuntaan ja Vakka-Suomeen. Keskiajan kauppatarvikkeista on hyvin vähän tietoa, mutta ainakin kalaa, karjaa, turkiksia ja hylkeenrasvaa on viety ulkomaille. Kahden merenlahden väliselle niemelle perustettu kaupunki loi uuden kauppatilanteen Pohjanlahden rannalle. Raumalaisten etuna oli purjehduskelpoinen satama, josta pääsi nopeasti saariston

³ Isotalo ja Multamäki 1984.

⁴ FMU 2457; FMU 2557; FMU 3155; FMU 3654.

⁵ Suvanto 1973, 287.

⁶ Suvanto 1973, 287–288; Högman 1907, 103; Lähteenoja 1946, 46.

⁷ Hiekkänen 2007, 253.

⁸ Koivunen 1966, RHOA; Uotila ja Kivistö 2008, RHOA; Kivistö ja Manninen 2007, RHOA; Tuomi 1968 RHOA.

suojiin.⁹ Keskiaikaisen sataman sijainnista ei ole tarkkaa tietoa. Aina Lähteenoja on olettanut, että sisäsatama on ollut nykyisen kanaalin pohjoispään kohdalla, eli suunnilleen nykyisen Kuninkaankadun, Jokikadun ja Nortamonkadun välisessä kulmauksessa. Ulkosatama on sijainnut 1600-luvun puolivälissä jo Salmensuussa, kaupungin länsipuolella.¹⁰ Raumalle keskiajalla johtaneista yleisistä maanteistä ei Jaakko Teitin tieluettelossa ole mainintaa. Seppo Suvanto ja Pentti Papunen ovat kuitenkin todenneet, että Laitilasta olisi johtanut Rauman kautta Ulvilaan Huovintie, joka olisi liittännyt Rauman keskiaikaiseen tieverkostoon.¹¹

Keskiaikaisten kaupunkien toimintaa sääтели vuoden 1350 paikkeilta peräisin ollut Maunu Eerikinpojan kaupunkilaki. Laki edellytti, että kaupunki jaettiin neljään kortteliin.¹² Henrik Liliuksen mukaan keskiajalle oli tyypillistä pitkä ja kapea korttelityyppi, jossa pitkät ja kapeat tontit olivat kahden kadun välissä. Päärakennukset ja talousrakennukset sijoituivat tontin vastakkaisille puolille. Keskiajan perinteeseen kuului myös se, että talojen päädyt olivat kadun suuntaisia.¹³ Rauman kaupungin nautinta-alue tarkastettiin ja sen rajat määriteltiin vuoden 1476 paikkeilla, mutta kaupungin asemakaava-alueen laajuutta asiakirjassa ei kuitenkaan mainita.¹⁴ Useat tutkijat ovat olettaneet, että kaupunkiasutus on syntynyt Pyhän Kolminaisuuden kirkon länsipuolelle, Kalatorin ympäristöön.¹⁵ Keskiaikaisen kaupungin laajuudesta tai asemakaavasta ei ole säilynyt kirjallisia lähteitä, eikä siitä ole arkeologisin menetelminkään saatuja tietoja. Pitkiä, kapeita tontteja esiintyy vuoden 1756 kartassa nykyisen Vanhankirkonkadun varrella, raatihuoneen itäpuolisessa korttelissa. Markus Hiekkänen on esittänyt vanhan pääkadun kulkeneen nykyisten korttelien 139 ja 140 keskellä. Ajatus kadun sijainnista ei ole aivan uusi, sillä jo Aina Lähteenoja on esittänyt ajatuksen Kalatorilta viistosti Kauppatorille kulkeneesta kadusta. Myös arkeologiset havainnot viittaavat katuun, joka on kulkenut Kalatori 3:n nykyisen porttikäytävän eteläpuolella. Kapeita tontteja on myös raastuvan tontin länsipuolella olevassa korttelissa, nykyisen Isoraastuvankadun varrella, sekä Kuninkaankatu 32–38:n kohdalla, jossa tontit ovat ulottuneet rantaan asti.¹⁶ Markus Hiekkänen on hahmotellut vuoden 1756 tonttien rajoja hyödyntäen toisenkin lähes itä-länsisuuntaisen kadun, joka on hänen mukaansa alkanut nykyisen Kalatorin luoteiskulmasta ja kulkenut kortteleiden 146 ja 147 puolivälillä nykyiselle Kauppatorille.¹⁷

Arkeologisista havainnoista päätellen on asutus levinnyt 1500-luvun lopulla länteen, ainakin Kauppatorin ja Isoraastuvan kadun alkupäähän asti, ja idässä mahdollisesti Pappilankatu 20:n tienoille.¹⁸ Kaupungissa on arvioitu olleen 1570-luvulla noin 650 asukasta.¹⁹ Volter Högman on hahmotellut kaupungin laajuutta 1500-luvun puolivälissä. Hänen mukaansa asuttu alue ulottui nykyistä Eteläpitkätietä pitkin Naulamäelle ja sieltä Anundilankadulle, kääntyen Vanhankirkonkadun kohdalta Pappilankadulle ja sieltä taasen joen rantaan. Kiviniemen kulmilla kaupungin alueeseen on Högmanin mukaan kuulunut ainoastaan tontit 160:215 ja 161:234. Isopoikkikadulta asutun alueen raja on kulkenut nykyiselle Kauppakadulle ja sieltä Kalatorille. Kaupungin itäosassa olisi asutusta ollut ainoastaan Kuninkaankatu 40:n, Itäkatu 10–12:n sekä Tullivahe 5:n kohdalla. Högmanin oletus perustuu ajatuk-

⁹ Suvanto 1973, 287, 289, 294–295.

¹⁰ Lähteenoja 1946, 93; Lähteenoja 1932, 15.

¹¹ Masonen 1999, 75–76; Papunen 1959, 152–153; Suvanto 1973, 154.

¹² Fornsvenska textbanken <http://www.nordlund.lu.se>; Gardberg 1981, 29.

¹³ Lilius 1985, 10–11.

¹⁴ Högman 1907, 34–35.

¹⁵ Högman 1907, 16, 87; Lähteenoja 1946, 91; Gardberg 1981, 20; Hiekkänen 1983, 48; Hiekkänen 2007, 252.

¹⁶ Kartta vuodelta 1756 ja sen kopio vuodelta 1808, KA Rauma 2 d 19/06; Hiekkänen 1983, kartta 14; Lähteenoja 1946, 93; Kivistö ja Manninen 2007, 9, kartta 6, RHOA; Mäkinen 1983, kartat, RHOA.

¹⁷ Hiekkänen 1983, 43–44, kartta 14.

¹⁸ Koivunen 1966, RHOA; Koivukari ja Helamaa 2006, RHOA; Uotila ja Kivistö 2008, RHOA; Koivukari 2008, RHOA.

¹⁹ Lilius 1987, 282.

seen, että tontit ovat saaneet nimensä 1500-luvun puolivälissä kirjallisissa lähteissä mainituilta porvareilta, ja että tonttien nimet ovat päättyneet samoina myös vuoden 1756 karttaan.²⁰ Varmuutta ei ole siitä, että tontit ovat pysyneet saman suvun omistuksessa, tai säilyttäneet vanhan nimensä tontin omistajan vaihtuessa.²¹ Kaupunkipalojen jälkeen on asemakaavaan voitu tehdä muutoksia ja tontteja on voitu järjestellä myös uudelleen.

Varhaisin Rauman tulipaloja koskeva tieto on peräisin vuodelta 1522, jolloin tanskalaiset ryöstivät ja polttivat kaupungin. Toisen kerran Rauma on palanut ilmeisesti vuonna 1536. Seuraavana vuonna paloi kaupungin pappila.²² Pappilan tontti on alun perin sijainnut todennäköisesti aivan Pyhän Kolminaisuuden kirkon pohjoispuolisessa korttelissa. Pappila nimittäin omisti vielä 1700-luvun puolivälissä suurimman osan korttelia, jossa sijaitsi sen tupakkamaita. Volter Högman mainitsee, että pappila siirrettiin palon jälkeen luostarin tontille.²³ Kaupunki lakkautettiin vuonna 1550, kun Rauman, Ulvilan, Porvoon ja Tammisaaren porvarit saivat käskyn siirtyä vastaperustettuun Helsinkiin. Käskystä huolimatta jäi kaupunkiin muutamia porvareita heidän lahjottuaan Ala-Satakunnan voudin. Helsingissä olo jäi lyhytaikaiseksi, sillä vuonna 1557 porvarit saivat palata takaisin Raumalle.²⁴

Vuoden 1619 asetusluonnos edellytti, että jokaisessa kaupungissa oli oltava vahvistettu mittausta eli asemakaava. Siihen tuli merkitä katujen linjaukset ja tonttien rajat.²⁵ Vanhin esitys Rauman asemakaavasta on Hans Hanssonin laatimassa Vehmaan kihlakunnan kartassa. Asemakaava on luonnosmainen, eikä perustu tarkkoihin mittauksiin. Se antaa kuitenkin viitteitä kaupungin muodosta. Kaupunki oli jaettu kahdeksaan kortteliin. Kaupungin läpi kulki ainoastaan yksi pitkä katu, joka alkoi kaupungin itäosasta kirkon luota ja päättyi meren rantaan. Kaupungin länsiosassa katu kulki neljän muotoisen aukion läpi. Tätä pääkatua halkoi kolme lyhyttä poikkikatua. Ne ulottuivat kaupungin pohjoisosassa kapean merenlahden rantaan asti.²⁶ Rauman karjaveroluettelossa vuodelta 1655 on kaupunki jaettu kahteen osaan, pohjoiseen ja eteläiseen kortteliin, mutta jo vuoden 1675 manttaaliluettelossa neljään kortteliin.²⁷

Kaupungin kirkko oli palanut vuonna 1640, jolloin tuhoutui myös kolmannes koko kaupungista. Vuoden 1682 tulipalo tuhosi noin 150 kaupunkitaloa, kaikki julkiset rakennukset, tulliaidan, pappilan, sekä Pyhän Ristin kirkon katon ja kellotapulin.²⁸ Tulipaloista on saatu useita arkeologisia havaintoja eri puolilta kaupunkia, mm. Kuninkaankatu 13:n kohdalta, Kauppatorin tienoilta, Pappilankadulta, Isokirkkokadulta ja Pyhän Ristin kirkon pohjoispuolelta. Palokerroksista on olemassa havaintoja myös useilta nykyisiltä tonteilta, jotka sijaitsevat Anundilankadun, Kauppakadun, Kuninkaankadun ja Iso-poikkikadun välisellä alueella. Suurin osa paloon viittaavista jäljistä liittyyneen vuoden 1682 kau-

²⁰ Högman 1907, 87 ja karttaliite.

²¹ Raastuvan oikeuden pöytäkirjoissa 1600-luvun alussa mainitaan nimeltä sellaisia tontteja, joita ei ole enää merkitty vuoden 1756 kartan tonttiluetteloon. Tonttikauppojen yhteydessä on mainittu tonttien omistajat, eikä välttämättä tonttien nimiä. Esimerkkejä on Rauman raastuvanoikeuden pöytäkirjoissa 9.4.1629, 18.8.1647; 24.5.1624, Lähteenoja 1952.

²² Hiekkänen 1983, 5; Lähteenoja 1946, 104.

²³ Kartta vuodelta 1756 ja sen kopio vuodelta 1808, KA Rauma 2 2d 19/06; Högman 1907, 78; Lähteenoja 1946, 218.

²⁴ Högman 1907, 81, 83, 85; Papunen 1959, 159; Lähteenoja 1946, 111, 113; Gardberg 1981, 40.

²⁵ Ranta 1981, 74; Lilius 1981, 305–307.

²⁶ Kartta 1650-luvulta, KA MH 8/38 M 9; Lähteenoja 1946, 93.

²⁷ Lähteenoja 1932, 23.

²⁸ Lähteenoja 1932, 45–47.

punkipaloon, mutta tätäkin vanhempia palojälkiä on dokumentoitu Kauppatorilta ja Isoraastuvankatu 1-2:n kohdalta.²⁹



Kuva. Rauman kaupungin asemakaava on kuvattu luonnosmaisesti 1650-luvun karttaan. Kuvassa on vain osa kartasta. KA MH 8/38 M 9.

Laajat kaupunkipalot ovat mahdollistaneet asemakaavan muutokset. Vuonna 1661 kehoitettiin kaupunkilaisia rakentamaan uusi katu torilta tulliportille. Tämän kadun nimeksi on mainittu Kuninkaankatu. Aina Lähteenoja ja Markus Hiekkänen ovat tulkinneet, että kyseessä on nykyinen Kauppakatu.³⁰ Asemakaavan muutoksia on ollut muuallakin kaupungissa. Arkeologisissa valvonnoissa on tehty havaintoja rakennusten jäännöksistä nykyisillä katualueilla. Kaupungin länsiosassa, Kuninkaankadun ja Länsikadun risteyksen lähellä, on tehty havaintoja rakennuksen hirsiperustuksista. Pappilankadulla on tehty havaintoja puulattian jäännöksistä Kauppakadun ja Kuninkaankadun väliin jäävällä alueella. Kaupungin pohjoisosassa, Koulukadun jokirannan puoleisessa päässä, on dokumentoitu talon ja mahdollisen tulisijan kiviperustuksia. Kaupungin itäosasta on löydetty tulisijan perustukset Pappilankatu 23:n kohdalta. Rakenteiden iästä ei ole tietoa. Kadut ovat olleet suunnilleen nykyisten katujen levyisiä ja ne ovat sijainneet vuoden 1756 karttaan merkityillä paikoilla, joten rakennukset ovat ainakin 1700-luvun puoliväliä vanhempia. Isoraastuvankatu 1:n ja 2:n kohdalla on dokumentoitu 1600-luvun

²⁹ Kärki 1968, RHOA; Koivunen 1966, RHOA; Vanhakylä 200, RHOA; Sjölund 1987, RHOA; Koivukari 2008, RHOA; Uotila ja Kivistö 2008, RHOA.

³⁰ Lähteenoja 1932, 28; Hiekkänen 1983, 44.

alun puurakennuksen lattiarakenteita ja tulisijojen perustuksia.³¹ Rauman kaupungin asemakaava on näiden muutamien arkeologisten havaintojen mukaan saattanut olla hyvinkin erilainen 1600-luvulla.

3.2 Asemakaavan kehitys 1700-luvulla

Suuren Pohjan sodan vaikutukset alkoivat näkyä myös Raumalla, kun venäläiset etenivät kaupunkiin elokuussa 1713. Isonvihan aikana he ryöstelivät autioksi jääneitä koteja sekä polttivat yksityisten rakennuksia ja käyttivät niiden rakennusmateriaalia polttopuiksi. Satamassa olleita laivoja hävitettiin ja niistä ryöstettiin käyttökelpoinen tavara.³² Suurtuholta kaupunki kuitenkin välttyi. Raumalla oli 535 asukasta vuonna 1727. Suotuisan kehityksen myötä väkiluku kolminkertaistui 1800-luvun alkuun tullessa.³³

Raumasta on säilynyt kaksi asemakaavaa kuvaavaa karttaa 1700-luvun alkupuolelta. Vanhin päivätty kaupungin asemakaavakartta on syntynyt vuoden 1750 mittausmääräyksen seurauksena.³⁴ Kaupunki ulottui jo joen pohjoisrannalle, jonne oli kaavoitettu 11 tonttia. Asemakaavoitettu alue oli nyt noin 770 metriä pitkä. Leveyttä alueella oli enimmillään 570 metriä. Koko kaupungin laajuus oli noin 24 hehtaaria. Kaupungissa oli 191 tonttia, jotka olivat jakautuneet 40 kortteliin. Suurimmat tontit olivat pinta-alaltaan yli 2000 m² ja pienimmät vain hieman yli 250 m². Kaupungin laitamilla oli kaali- ja tupakkamaita. Itätullilta johti Rautilankatu, eli nykyinen Kuninkaankatu, koko kaupungin läpi satamaan johtavalle sillalle. Sen eteläpuolella oli kolme muuta pitkittäiskatua, joista Torikatu, eli nykyinen Kauppakatu, alkoi Vähätorilta kulkien Suurtorin poikki läntiselle tullille. Vähätorin, eli nykyisen Kälatorin, lounaiskulmasta alkoi Vanhankirkonkatu, joka on samalla paikalla kuin nykyisinkin. Kadun eteläpään sulkeneen tontin pohjoisosa on nykyisin katua, jota on myös eteläpästä hieman suoristettu. Etelässä kirkon raunioilta alkoi mutkitteleva Mäkikatu eli nykyinen Eteläpitkätie. Kaupunkia halkoi neljä poikkikatua ja neljä edellisiä lyhyempää kujaa. Poikkikaduista nimien olivat saaneet ainoastaan Lakarikatu, eli nykyinen Isopoikkikatu, sekä Isokirkkokatu, joka käsitti myös nykyisen Isoraastuvan kadun osuuden. Katuverkosto ei suurestikaan poikennut nykyisestä. Myös tontit ovat muutamia poikkeuksia lukuun ottamatta säilyttäneet alkuperäiset rajansa.³⁵

Päiväämättömässä, ilmeisesti tullilaitokseen liittyvässä kartassa, on kaupungin asemakaava kuvattu hieman vuoden 1756 kartasta poiketen. Kaupunki jakaantui 28 kortteliin, mutta tonttijakoa karttaan ei ole merkitty. Kaupunkia halkoi kolme pitkittäiskatua, sekä viisi pohjois-eteläsuuntaista katua, jotka kaikki on merkitty yhtä leveiksi. Katuja on selvästi suoristettu ja korttelijakoa yksinkertaistettu verrattuna vuoden 1756 kartassa esitettyyn asemakaavaan. Poikkikadut kulkevat koko kaupungin läpi, ja lyhyet kujat ovat hävinneet. Kartasta näyttää puuttuvan myös kokonaan Naulamäen ympärille syntynyt asutus. Pyhän Kolminaisuuden kirkon edustalla ei ole selvää aukiota, vaan kolmion muotoinen aukio on merkitty itäisen tullin länsipuolelle. Kartassa on paljon piirteitä, jotka vaikuttavat regulointisuunnitelmilta. Suunnitelmia ei ole kuitenkaan käytännössä toteutettu.³⁶

³¹ Tuomi 1968, RHOA; Vanhakylä 200, RHOA; Sjölund 1983, RHOA; Uotila ja Kivistö 2008, RHOA.

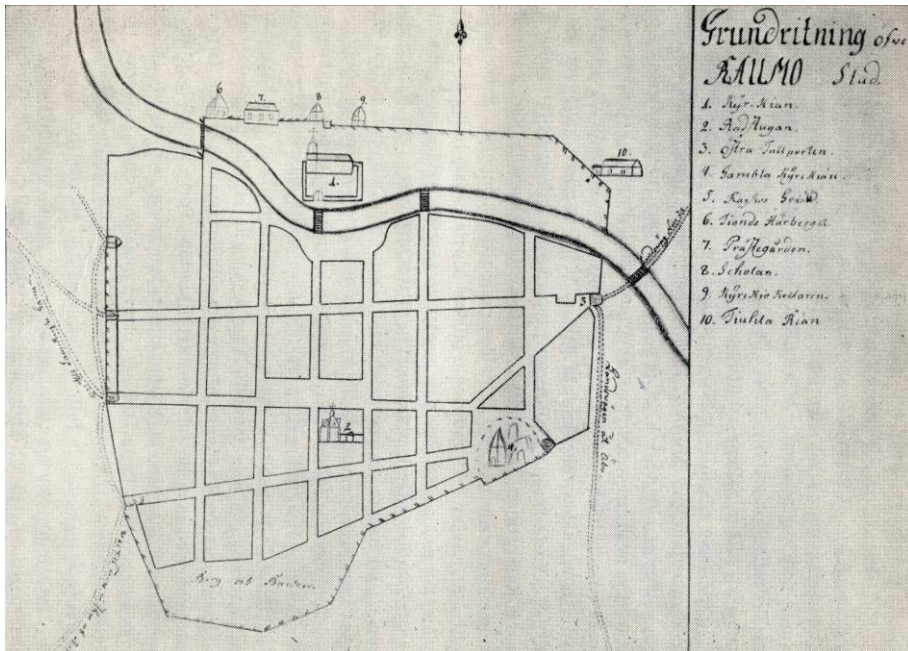
³² Lähteenoja 1932, 334–336.

³³ Nikula 1981, 285.

³⁴ Lilius 1981, 330.

³⁵ Kartta vuodelta 1756 ja sen kopio vuodelta 1808, KA Rauma 2 2d 19/06.

³⁶ Lähteenoja 1932, 17. Alkuperäinen kartta Kra 0406:12:035:00. Henrik Lilius ja Liisa Ervasti-Julku ovat todenneet vastaavanlaisen Kajaania esittävän kartan liittyvän tullilaitokseen. Lilius 1978, 266; Ervasti-Julku 1980, 219.



Kuva. Päiväämättömässä kartassa on kadut kuvattu hyvin suoralinjaisina. Kartta lienee peräisin 1700-luvun alusta. Lähteenoja 1932, 17. Alkuperäinen kartta Kra 0406:12:035:001.

Asemakaavan muutokset ovat olleet vähäisiä 1700-luvun lopulla ja 1800-luvun alussa, mikä käy ilmi insinööri Claus Gyldénin laatimasta kartasta vuodelta 1841. Pappilan länsipuolelle ja Naulamäelle oli kaavoitettu muutamia uusia tontteja, kuten myös Isopoikkikadun ja Kainunkadun väliselle alueelle. Julkisten rakennusten määrä oli lisääntynyt köyhäntalolla ja ruiskuhuoneella.³⁷ Raumaa varten suunniteltiin 1800-luvulla lukuisia ruutukaavaan perustuvia asemakaavoja, jotka eivät toteutuneet. Uudisrakentaminen suuntautui muualle, vanhan kaupungin ulkopuolelle. Rauman myöhempiä asemakaava-suunnitelmia ovat käsitelleet mm. Sirkka Köykkä ja Anna Nurmi-Nielsen.³⁸



Kuva. Rauman asemakaavassa ei ole tapahtunut suuriakaan muutoksia 1700-luvun lopulla ja 1800-luvun alussa, mikä käy ilmi C. W. Gyldénin laatimasta kartasta. KA Rauma 3 2d 28/11.

³⁷ Kartta vuodelta 1841, KA Rauma 3 2d 28/11.

³⁸ Köykkä ja Nurmi-Nielsen 2000 a ja 2000 b, 42.

3.3 Rauman asemakaavat - karttojen asemointi ja asemoinnin luotettavuus

Raumasta on käytettävissä vain yksi asemakaavaa kuvaavaa kartta 1600-luvulta. Pienimittakaavaisessa Vehmaan kihlakunnan kartassa on kaupungin asemakaava esitetty luonnosmaisesti, eikä se ilmeisesti perustu tarkkaan kaupunkimittaukseen. Ensimmäisen päivätyn, kaupunkimittaukseen perustuvan kartan laati vasta vuonna 1756 Daniel Gadolin.³⁹ Alkuperäistä karttaa on säilytetty Turun ja Porin läänin maanmittauskonttorissa ja se lienee siirretty sittemmin Jyväskylään. Markus Hiekkasen julkaisema kartta vaikuttaa alkuperäiseltä konseptikartalta, joksi sen on maininnut myös maanmittari Stålström vuonna 1784. Kartasta on olemassa useita uudempia kopioita, joista vuoden 1808 versio vastaa alkuperäistä karttaa. Kaupungista on säilynyt myös toinen, mahdollisesti 1700-luvun alkuun ajoittuva, päiväämätön kartta, joka on myös ilman tekijän allekirjoitusta. Aina Lähteenoja on arvioinut kartan olevan peräisin 1600-luvun lopulta. Markus Hiekkanen ajoittaa kartan, viitaten Henrik Liliukseen ja Liisa Ervasti-Julkuun, vasta 1730-luvulle tai 1750-luvulle.⁴⁰ On hämmästyttävää, että Rauman vuosien 1640 tai 1682 kaupunkipalojen jälkeen kaupungista ole laadittu mittausta, vaikka 1600-luvun puolivälissä on jo muita kaupunkeja kartoitettu.

1650-luku

Otsikko: Charta över Wemå heredt görfattadt och afritad Hans Hansson.

Tekijä: Hans Hansson

Päiväys:-

Ensimmäinen säilynyt Rauman kaupungin asemakaavaa kuvaava esitys on Hans Hanssonin laatima Vehmaan kihlakunnan kartta, jossa kaupunki sijaitsee kapealla niemellä. Merenlahden pohjukkaan on merkitty kirkko. Kaupungin poikki kulkee yksi pitkä katu, joka halkoo keskeltä neliön muotoisen torin. Katu päättyy meren rantaan. Kartassa on kuvattu lisäksi kolme lyhyttä poikkikatua ja kahdeksan korttelia. Kaupungin asemakaava on hyvin luonnosmainen, joten asemointi nykykartalle on mahdollista. Kartan selitysosaa ei ole merkitty tekijää eikä päiväystä, mutta vuosiluku 1650 on merkitty karttaan myöhemmin.

1756

Otsikko: Charta öfwer Sjö Staden Raumo uti Björneborgs Län. Författad år 1756 af då varande Extra ordinarie Landtmätare Daniel Gadolins.

Tekijä: Daniel Gadolin. Kopio J. Stålström.

Päiväys: Kartta on kopioitu 11.8.1784.

Kaupunkimittaukseen on merkitty korttelit, kadut, kirkot, koulurakennukset, aitat, sekä pappilalle ja kruunun panimolle kuuluvat tontit. Torikadun päähän on merkitty länsitulli ja Rautilankadun päähän itätulli. Kartassa näkyvät lisäksi Raumajoen ylittävät sillat ja jokeen rakennettu mylly. Tonttien rajat on merkitty harmaalla viivalla ja tontit on numeroitu. Selitysosassa on tontin kohdalle merkitty tontin omistaja, talon nimi sekä tontin pinta-ala. Selityksistä käy ilmi myös kaali- ja tupakkamaat. Osalla kaduista on nimet. Kartan kopioinut maanmittari J. Stålström on lisännyt tontteja Naulamäelle, Vähätorin lounaiskulmaan ja Pyhän Kolminaisuuden kirkon lounaispuolelle. Hän on myös luonnostellut tonttien lohkomisia ja rajojen oikaisemisia. Alkuperäisestä kartasta poiketen hän on merkinnyt kaupungin itäosaan myös pienen kujan, joka tunnetaan nykyisin nimellä Kitukränn. Kartalla näkyy myös

³⁹ Kartta 1650-luvulta, KA MH 8/38 M 9; Kartta vuodelta 1756 ja kartan kopiot vuosilta 1784 ja 1808, KA Rauma 1 ja Rauma 2 d 19/06. Alkuperäisen kartan on julkaissut Markus Hiekkanen vuonna 1983. Hiekkanen 1983, karttaliite 3a.

⁴⁰ Päiväämätön kartta, Kra 0406:12:035:001; Lähteenoja 1932, 17; Hiekkanen 1983, 7.

vasta 1800-luvun alussa rakennettu pedagogiorakennus. Kartan mittayksikkönä on ruotsin kyynärä, joka vastaa noin 59,34 senttimetriä.



Kuva. Ensimmäinen säilynyt kaupunkimittauksiin perustuva kartta on vuodelta 1756. Sen kopioon on maanmittari Stålström hahmotellut jo muutoksia vuonna 1784. KA Rauma 1 2d 19/06.

1756

Otsikko: Charta öfver Raumo Stad i Björneborgs Län Nedre Satakunda härad. Efter af framtidne Landmätaren Daniel Gadolin's År 1756. Deröfver författad Charta afritad År 1808. Af Joh. Tillberg.

Tekijä: Daniel Gadolin. Kopio Joh. Tillberg.

Päiväys: Kartta on kopioitu vuonna 1808.

Kaupunkimittaukseen on merkitty korttelit, kadut, kirkot, koulurakennus, aitat, sekä pappilan ja kruunun panimon tontit. Torikadun päähän on merkitty länsitulli ja Rautilankadun päähän itätullin tontti, joka rajattu punaisella viivalla. Kartassa näkyvät lisäksi Raumajoen ylittävät sillat ja jokeen rakennettu mylly. Tontit on merkitty vaaleanpunaisella värillä ja ne on numeroitu. Selitysosassa on tontin kohdalle merkitty tontin omistaja, talon nimi sekä tontin pinta-ala. Selityksistä käy ilmi myös kaali- ja tupakkamaat, jotka on kartassa väritetty keltaisiksi. Osalla kaduista on nimet. Karttakopio vastaa paremmin alkuperäistä karttaa kuin J. Stålströmin varhaisempi kopio. Kartan mittayksikkönä on ruotsin kyynärä, joka vastaa noin 59,34 senttimetriä. Kaupunkimittaukseen perustuva kartta asemoitiin neljän vastinpisteen avulla Rauman kaupungin kantakarttaan. Vastinpisteinä käytettiin Pyhän Kolminaisuuden kirkon kaakkoisnurkkaa, Vanhankirkonkatu 7:n ja Pappilankatu 20:n kulmaa, Pappilankatu 5:n ja Vähäkoulukatu 3:n kulmaa, sekä Pyhän Ristin kirkon kaakkoiskulmaa. Asemointivirhe on noin 1-5 metriä.



Kuva. Vuodelta 1756 mittauksen kopio on vuodelta 1808. KA Rauma 2 d 19/06.

1700-luvun alku

Otsikko: Grundritning öfwer Raumo Stad. Plan över staden med kyrkan m.fl. byggnader i perspektiv.

Tekijä: -

Päiväys: -

Aina Lähteenoja mainitsee, että kyseessä on tullikartta, joka on hänen mukaansa peräisin 1600-luvun lopulta. Kyseessä on todennäköisesti kuitenkin 1700-luvun alkupuolella tehty kartta. Siihen on merkitty kadut, korttelit, kaupunkiin johtavat tiet ja joki. Karttaan on lisäksi kuvattu perspektiivissä kirkko, raatihuone, kievari, pappila, koulu, kirkon kellari, Tiusalan riihi ja kaupungin kirkon raunio. Karttaan on lisäksi merkitty tulliaita ja tulliportit. Aina Lähteenoja on julkaissut vain osan kartasta, joten kartan mittayksikköä ja yhtä kartan selitysosassa mainittua kohdetta ei näy. Alkuperäistä karttaa säilytetään Ruotsin sota-arkistossa.⁴¹

⁴¹ Päiväämätön kartta, Kra 0406:12:035:001; Lähteenoja 1932, 17.

Taulukko: Rauman kaupunkia kuvaavista kartoista

Vuosi	Otsikko	Nimi	Selite	Alue- räinen	Huom.
1650	Charta på Wemå heredt Författadt och afritad Hans Hansson.	Hans Hansson	Vehmaan kihlakunnan karttaan on merkitty tiet, kylät, myllyt, kartanot ja satamat. Lisäksi kartassa on kuvattu Rauman kaupunki asemakaavoineen ja kirkko.	KA MH 8/38 M 9	
1756 (1784)	Charta öfwer Sjö staden Raumo uti Björneborgs Län. Författad år 1756 af då varande Extra ordinarie Landmätare Daniel Gadolins.	Daniel Gadolin, kopio Jac. Stålström	Karttaan on merkitty numeroit tontit, kadut nimineen, kirkko, kaupungin kirkon rauniot ympäröivine aitoineen, raatihuoneen ja pappilan tontit, koulu, aittoja sekä joki siltoineen. Kartan selityksiin on merkitty tonttien nimet, omistajat ja pinta-alat.	KA Rauma 1 2d 19/06	Kartta on huonokuntoinen.
1756 (1808)	Charta öfver Raumo Stad i Björneborgs Län Nedre Satakunda härad. Efter af framtidne Landmätaren Daniel Gadolins År 1756. Deröfver författad Charta afritad År 1808 af Joh. Tillberg.	Daniel Gadolin, (Kopio Johan Tillberg)	Karttaan on merkitty numeroit tontit, kadut nimineen, kirkko, kaupungin kirkon rauniot ympäröivine aitoineen, raatihuoneen ja pappilan tontit, koulu, aittoja sekä joki siltoineen. Kartan selityksiin on merkitty tonttien nimet, omistajat ja pinta-alat.	KA Rauma 2 2d 19/06	
1756 (1850)	Karta öfver Sjöstaden Raumo uti Åbo och Björneborgs län. Författad dåvarande Extra ordinarie Landmätare Daniel Gadolin år 1756 och renoverad 1850.	Daniel Gadolin, (Kopio E. Ceder)	Karttaan on merkitty numeroit tontit, kadut nimineen, kirkko, kaupungin kirkon rauniot ympäröivine aitoineen, raatihuoneen ja pappilan tontit, koulu, aittoja sekä joki siltoineen. Kartan selityksiin on merkitty tonttien nimet, omistajat ja pinta-alat.	KA 55M 04/10.	
-	Grundritning öfwer Raumo Stad.	-	Karttaan on merkitty kadut, kortelit, kaupunkiin johtavat tiet ja joki. Karttaan on lisäksi kuvattu perspektiivissä kirkko, raatihuone, tulliportit, pappila, koulu, kirkon kellari, Tiusalan riihi ja kaupungin kirkon tontti.	Kra 0406:12: 035:001	Markus Hiekkänen ajoittaa kartan, viitaten Henrik Liliukseen ja Liisa Ervasti-Julkuun, 1730-luvulle tai 1750-luvulle.
1841	Plan af Raumo. Utgifven 1841 af C. Gylmén.	C. W. Gylmén	Karttaan on merkitty numeroit tontit, kadut nimineen, kaupunkiin johtavat tiet, joki siltoineen, torit sekä kirkko, raatihuone, triviaalikoulu, koulu, köyhäintalo, ruiskuhuone, kirkon rauniot ja hautausmaa.	KA Rauma 3 2d 28/11	Kartta on sama kuin KA MHA 21, 57 M 150/15.

4. Julkiset rakennukset

4.1 Kirkot

Keskiaikaisessa kaupungissa oli kaksi kirkkoa. Fransiskaanihuostarin kirkko rakennettiin pitkän lahden pohjukkaan, kaupungin pohjoispuolelle. Nykyisin kirkko on Rauman joeksi mataloituneen, entisen lahden rannalla. Kaupungin kirkkona toiminut Pyhän Kolminaisuuden kirkko sijaitsi kaupungin kaakkoisreunassa, Turkuun johtavan tien vieressä. Kirkon paikalla on sijainnut aikaisemmin puukirkko, joka on rahalöydöistä päätellen rakennettu aikaisintaan vuonna 1410. Markus Hiekkasen mukaan voidaankin olettaa, että kirkko rakennettiin Rauman kylään kauppaoikeuksien myöntämisen jälkeen. Maininta kauppaoikeuksista on Erik Pommerilaisen vuonna 1413 laatimassa verokirjassa.⁴² Puukirkon viereen rakennettiin kivisakaristo, joka Ilkka Kronqvistin tutkimusten mukaan oli erillään runkokuoneesta. Puukirkko on purettu kaupunkiprivilegioiden saamisen jälkeen noin 1400-luvun puolivälissä. Sen tilalle on rakennettu kivirakenteinen runkokuone, jonka pohjoisseinään liitettiin aiemmin rakennettu sakaristo. Itä-länsisuuntainen runkokuone on 29,2 metrin pituinen ja 15,7 metriä leveä. Eteläseinän vierestä ei ole löytynyt asehuoneen olemassaoloon viittaavia merkkejä. Runkokuoneen holvaus tehtiin myöhemmin seinien kulmiin ja niiden keskelle rakennettujen pilareiden, ja pilareilla lepäävien kaarien varaan.⁴³ Markus Hiekkasen mukaan on koko kirkkorakennus muurattu todennäköisesti vasta vuosien 1495–1505 välisenä aikana.⁴⁴



Kuva. Tiilipilasterien varaan tehdystä holvauksesta on vielä näkyvissä pilastereiden perustukset. Pohjoisseinällä näkyy myös porrasaukko. Päivi Hakanpää RHOA 126049:1.

⁴² Kronqvist 1930, MV, hist.top.ark; Sarvas 1990, 49; Knapas 1990, 14; Hiekkänen 1983, 45.

⁴³ Kronqvist 1930, MV, hist.top.ark; Knapas 1990, 11, 14.

⁴⁴ Hiekkänen 2007, 255.

Kirkkoa on kunnostettu vuosina 1592 ja 1599.⁴⁵ Kirkon holvikatto sortui talvella 1633–1634. Lähteissä mainitaan vuonna 1635 kirkon katon kunnostuksesta. Jokaisen porvarin oli toimitettava korjaustöihin paanuja. Kirkko paloi vuonna 1640, eikä sitä enää kunnostettu varojen puutteesta johtuen. Kaupunkikirkoksi tuli entinen luostarikirkko.⁴⁶ Pyhän Kolminaisuuden kirkkoon haudattiin vainajia vielä tämänkin jälkeen. Isonvihan aikana kirkon holveista, ikkunoista ja oviaukoista purettiin tiiliä. Kirkon seinäkiviä käytettiin 1810-luvulla Pyhän Ristin kirkon länsitornin rakentamiseen.⁴⁷ Hautausmaan kiviaita muodosti osan kaupungin tulliaitaa ainakin 1600-luvun lopulta lähtien. Hautausmaan portti läpikäytävineen mainitaan ensimmäisen kerran vuonna 1706. Huonokuntoinen porttirakennus myytiin huutokaupalla vuonna 1891. Hautausmaalla on vielä jäljellä kaksi hautakappaletta, hautakiviä ja valurautaisia ristejä. Viimeisimmät hautaukset on tehty 1850-luvulla.⁴⁸



Kuva. Pyhän Kolminaisuuden kirkko tuhoutui vuoden 1640 palossa. Päivi Hakanpää RHOA 126049:2-3.

Fransiskaankonventin kirkko rakennettiin kaupungin ulkopuolelle. Ensimmäinen kirjallinen tieto konventista on vuodelta 1449.⁴⁹ Keskiaikaisissa lähteissä ei ole mainintaa konventin rakennuksista. Markus Hiekkänen on olettanut, että kirkon paikalla on sijainnut mahdollisesti jo 1420-luvulla rakennettu puukirkko. Kivikirkko on rakennettu ilmeisesti vasta 1515–1520 -luvulla. Konventti lakkautettiin vuonna 1538. Kustaa Vaasan määräyksellä perustettiin vuonna 1551 kuninkaankartano luostarin paikalle.⁵⁰ Kirkkoa käytettiin ilmeisesti vielä luostarin lakkauttamisen jälkeen, sillä kirkon lasiikkunoita on korjattu 1580-luvun alussa. Maininta luostarin muuttamisesta kruunun suolavarastoksi on saattanut koskea jotain muuta luostariin kuulunutta rakennusta kuin itse kirkkoa. Kaksiläiväisen runkokuoneen pituus on 24,2 metriä ja leveys 18,7 metriä. Runkokuoneen itäpuolella on sitä kapeampi kuoriossa, jonka eteläpuolella on suorakaiteen muotoinen sakaristo. Sen seinät eivät limity kuorin muurattuihin kiviseiniin. Sakariston seinien yläosat on tehty tiilestä. Kirkon etäpuolen eteishuone on vuodelta 1862 ja kuorin pohjoisosan eteishuone vuodelta 1891. Kirkon länsi- ja eteläovien edessä on ollut ilmeisesti kivrakenteiset eteishuoneet jo 1600-luvulla.⁵¹

⁴⁵ Lähteenoja 1946, 97.

⁴⁶ Högman 1907, 160–161; Papunen 1959, 405–406; Rauman raastuvanoikeuden pöytäkirja 10.4.1635, Lähteenoja 1952, 73; Hiekkänen 1983, 31, Lähteenoja 1932, 230.

⁴⁷ Knapas 1990, 13.

⁴⁸ Knapas 1990, 9–10.

⁴⁹ FMU 2817–2818.

⁵⁰ Hiekkänen 2007, 246–247, 249; Högman 1907, 77; Papunen 1959, 159; Lähteenoja 1946, 113–115.

⁵¹ Knapas 1990, 20, 25–26, 29; Hiekkänen 2007, 247.



Kuva. Pyhän Ristin kirkko eli fransiskaanikonventin kirkko on ainoa keskiajalta säilynyt rakennus Raumalla. Päivi Hakanpää RHOA 126049:4-5.

Kirkon kattoa korjattiin ja sen lasi-ikkunat uusittiin vuosina 1641–1646. Kellotapuli valmistui 1650-luvulla. Kaupunkipalossa tuhoutunut kirkon katto korjattiin 1680-luvulla ja palaneen kellotapulin tilalle rakennettiin uusi tapuli kirkon länsipuolelle. Se purettiin huonokuntoisena 1800-luvun alussa ja sen tilalle rakennettiin väliaikainen tapuli kirkon itäpuolelle. Tämäkin sai väistyä uuden länsitorin valmistuttua vuonna 1816. Sakariston länsiseinän viereen valmistui tiilirakenteinen luuhuone vuonna 1749. Se purettiin pois vuonna 1891. Vuoden 1939 kaivauksissa löytyivät vielä luuhuoneen perustukset.⁵²

Kirkon lisäksi muista konventtiin kuuluneista rakennuksista ei ole tietoa. Kirkon pohjoispuolella sijaitsevan, ns. kirkonkellarin, on ajateltu olevan keskiaikainen. Siitä ei ole kuitenkaan kirjallisia tietoja ennen 1700-lukua, jolloin kellaria on käytetty ehtoollisviinin säilytykseen, kalkkivarastona ja mahdollisesti kalkkihautana. Markus Hiekkasen mukaan kellari on todennäköisesti peräisin 1600-luvulta. Harmaakivestä muurattu rakennus on noin 10 metriä pitkä ja noin 8 metriä leveä.⁵³ Kirkon itäpuolella kaivettiin ns. Palotontilla vuonna 1891, mutta kaivauksessa ei todettu jälkiä rakennuksista. Kirkon pohjois- ja eteläpuolilta on löytynyt kaivauksissa rakennuksen ja tulisijojen perustusten jäännöksiä, mutta niiden liittyminen konventtiin on jäänyt tukinnanvaraiseksi.⁵⁴ Konventin aikaisesta hautausmaasta ei ole säilynyt tietoja, mutta kirkon länsi- ja eteläpuolella olevaa kirkkotarhaa on alettu käyttää vasta 1700-luvun alussa. Sen täytteeksi ajettiin multaa, hiekkaa ja savea. Kirkkotarhaa ympäröivästä kiviaidasta on tietoja 1700-luvulta.⁵⁵

⁵² Knapas 1990, 29, 17–20.

⁵³ Knapas 1990, 29, 18; Hiekkänen 2007, 247.

⁵⁴ Appelgren 1891, MV, hist.top.ark; Högman 1895, MV, hist.top.ark; Hiekkänen 1983, 28–29.

⁵⁵ Knapas 1990, 29, 17.

4.2 Raatihuone ja kaupungin vankila

Kaupungin privilegioissa vuodelta 1444 mainitaan, että kaupungilla piti olla pormestarit ja raatimiehet kuten Ruotsin muillakin kaupungeilla. Ensimmäinen pormestarista ja raadista säilynyt kirjallinen lähde on vasta vuodelta 1490. Keskiaikaisesta raatihuoneesta ei ole lainkaan kirjallisia tietoja.⁵⁶ Raati on saattanut kokoontua aluksi pormestarin tai jonkun raatimiehen kotonakin. Aina Lähteenojan oletuksen mukaan vanhin raatihuone on sijainnut Pyhän Kolminaisuuden kirkon vieressä. Hän otaksuu sen olleen 1500-luvulla torin varrella, nykyisin museona toimivan raatihuoneen naapuritontilla.⁵⁷ Perusteluita hän ei oletuksilleen esitä. Hänen mukaansa raatihuone tuhoutui vuoden 1640 tulipalossa. Ensimmäinen varsinainen maininta raatihuoneesta on vasta vuodelta 1647, jolloin raastupaa varten hankittiin lankkuja.⁵⁸ Uuden raatihuoneen rakentamiseen viittaa myös se, että vuonna 1651 porvareiden piti hankkia kattolautoja ja toimittaa kiviä raatihuoneen alle rakennettavaa kellaria varten.⁵⁹ Raatihuonetta jouduttiin kunnostamaan jo vuonna 1670. Tuolloin se sai uudet portaat, ikkunaluukut, oven ja sisäkaton, sekä tonttia ympäröivän aidan. Raatihuoneen tornia korjattiin 1670-luvun lopulla ja uudelleen vuonna 1680. Korjausten hyöty jäi lyhytaikaiseksi, sillä raatihuone paloi vuonna 1680. Sen tontti oli käynyt ahtaaksi, joten raati päätti rakentaa uuden raatihuoneen viereiselle tontille, josta osa oli otettu kaduksi. Puurakenteinen raatihuone valmistui vasta vuonna 1688.⁶⁰

Lähes 90 vuotta kaupunkilaisia palvellut raatihuone oli päässyt huonoon kuntoon 1770-luvulle tultaessa. Se sai väistyä uuden tieltä. Puretun rakennuksen kaikki käyttökelpoinen rakennusmateriaali huu- tokaupattiin. Tiilirakenteinen raatihuone valmistui samalle tontille, torin eteläreunalle. Maalaustöitä lukuun ottamatta rakennus oli valmis vuonna 1776. Vasta seuraavana vuonna se sai keltaisen maalinsa. Tontin kadunpuoleisille osuuksille rakennettiin kiviaita. Alakerrassa oli myymälä takahuoneineen ja vankikopit. Yläkertaan tehtiin raastuvanoikeuden istuntosali ja tilat maistraattia varten. Raatihuoneessa ei ole alun perin ollut kellaria, mutta vuonna 1932 kaivettiin rakennuksen alle, sen kaakkoisosaan, kattilahuone lämmitysjärjestelmän uusimisen yhteydessä.⁶¹



Kuva. Nykyisin museona toimiva raatihuone valmistui vuonna 1776. Samalla tontilla on ollut 1600-luvun puolivälissä valmistunut raatihuone, joka sittemmin purettiin pois. Päivi Hakanpää RHOA 126049:6.

⁵⁶ FMU 2557; FMU 4313.

⁵⁷ Lähteenoja 1946, 104.

⁵⁸ Lähteenoja 1932, 48; Rauman raastuvanoikeuden pöytäkirja 18.1.1647, Lähteenoja 1952, 118.

⁵⁹ Rauman raastuvanoikeuden pöytäkirja 8.9.1651, Lähteenoja 1932, 48.

⁶⁰ Lähteenoja 1932, 49–50.

⁶¹ Nurmi 1985, 13, 17, 39, 52.

Kaupungin vankilasta on maininta jo vuodelta 1556.⁶² Se mainitaan myös vuoden 1611 raastuvanoikeuden pöytäkirjassa. Laittomasti torin varrelle rakennetun aitan tilalle oli määrä rakentaa uusi vankitupa. Aitan purkamisesta annettiin määräys vuonna 1639, mutta vankitupa valmistui ilmeisesti vasta kymmenen vuotta myöhemmin.⁶³

4.3 Koulut

Keskiajalla on opetusta annettu todennäköisesti luostarin yhteydessä toimineessa koulussa.⁶⁴ Raumalla koulua on käynyt myöhemmin piispaksi kohonnut Martti Skyte.⁶⁵ Uskonpuhdistuksen jälkeen koulusta vastasivat sekä kirkko että kaupunki. Opetusta on aluksi antanut kirkkoherra, joka sai 1540-luvun alussa palkaksi kirkon kymmenykset työstään koulutuvassa. Myöhemmin opetuksesta vastasi kappalainen. Kaupunkilaiset maksoivat koulumestarille rahapalkkaa 1570-luvulla. Koulutuvan sijainnista 1500–1600-luvuilla ei ole säilynyt tietoja. Henrik Lilius on todennut, että kaupungeissa ovat koulut suurimmaksi osaksi sijainneet kirkkojen läheisyydessä.⁶⁶ Tietoja varsinaisista koulurakennuksista on säilynyt vain vähän. Koulutuvan kattoa on korjattu vuonna 1633, jolloin velvoitettiin porvareita tuomaan rakennustarpeiksi tuohia ja palkkeja. Koulutuvan huonosta kunnosta johtuen jouduttiin koulua käymään vuokratiloissa 1650-luvun alussa. Tuolloin olivat koulun ikkunat rikki ja kattokin vuosi.⁶⁷ Vuoden 1682 palon jälkeen koulu rakennettiin pappilan ja kirkon väliselle tontille, johon koulu on merkitty vuoden 1756 kartassakin. Triviaalikoulu sijoitettiin Raumalle Porin palon jälkeen vuonna 1698. Uutta koulurakennusta alettiin rakentaa pedagogiorakennuksen viereen seuraavana vuonna. Rakennuksessa oli iso sali, jonka edessä oli eteishuone sekä pienet kamarit. Triviaalikoulu toimi Raumalla aina vuoteen 1722, jolloin se siirrettiin takaisin Poriin.⁶⁸



Kuva. 1600-luvun lopulta lähtien koulurakennukset sijaitsivat pappilan ja kirkon välisellä tontilla. Päivi Hakanpää RHOA 126049:7.

⁶² Hiekkänen 1983, 9; Grotenfelt 1894, 287–288.

⁶³ Rauman raastuvanoikeuden pöytäkirja 7.5.1611, 1.2.1639 ja 24.12.1648, Lähteenoja 1952, 11–12, 103, 144.

⁶⁴ Lähteenoja 1946, 222; Lilius 1982, 8.

⁶⁵ Hiekkänen 1983, 6.

⁶⁶ Lähteenoja 1946, 224–225; Lilius 1982, 11.

⁶⁷ Rauman raastuvanoikeuden pöytäkirja 10.4.1633, Lähteenoja 1952, 60; Lähteenoja 1946, 283.

⁶⁸ Lähteenoja 1946, 293; Lilius 1982, 14, 16; Lähteenoja 1935, 297.

Rauman pedagogio toimi vanhassa triviaalikoulussa, jonka tilalle rakennettiin vuonna 1733 uusi koulutalo. Uuteen rakennukseen tuli koulusali, kaksi kamaria, keittiö ja eteinen. Rakennus purettiin vasta vuonna 1935.⁶⁹ Turun palon jälkeen vuonna 1827 valmistui koulutalo Turun katedraalikoulua varten Raumalle. Pyhän Ristin kirkkoa vastapäätä jokirannassa sijaitsevassa rakennuksessa toimi myöhemmin Turun triviaalikoulu ja sittemmin Rauman pedagogio.⁷⁰

4.4 Tullituvat

Kaupunkien asemakaavoitetut alueet piti aidata tulliaidalla 1620-luvulta lähtien. Aitaukseen oli tehtävä portteja, jotka voitiin lukita yöksi. Niiden viereen rakennettiin myös tullitupia. Raumalle tulliaitaa alettiin rakentaa vuonna 1628.⁷¹ Se on 1700-luvun karttojen mukaan kulkenut suunnilleen Pyhän Kolminaisuuden kirkolta nykyistä Isopoikkikatua seuraten Naulamäelle. Lännessä se kulki Anundilankadun länsipuolelta Savilankatua ja Posellinkatua seuraten kohti joen rantaa. Pohjoisessa tulliaita kulki pappilan, koulun ja kirkon kellarin kautta nykyisen Pohjankadun pohjoispuolelle ja kääntyi Itäisen tullin kohdalla jokirantaan. Idässä rajana oli Tullivahe. Itäisen eli Porin tullin päähän rakennettiin tullitupa 1660-luvulla. Vuoden 1756 karttaan on merkitty nykyisen Kuninkaankadun ja Nummenkadun kulmaan vanha tullihuone, joka oli rakennettu ilmeisesti vuonna 1730.⁷² Läntinen tulli sijaitsi Torikadun itäpäässä, suunnilleen nykyisen Kauppakadun ja Anundilankadun kulmassa. Se sai tullihuoneen vasta vuonna 1732. Rakennukset olivat pieniä, käsittäen vain tullituvan, kamarin ja eteisen. Satamassa, Salmensuulla, oli oma tullipuomi ja myöhemmin myös tullihuone.⁷³

5. *Inventointialueen alkuperäinen topografia ja aiemmat arkeologiset tutkimukset*

5.1 Kaavoitetun alueen alkuperäinen topografia

Rauman kaupunki perustettiin hiekkaperäiselle niemelle. Sen molemmilla puolilla olivat sisämaahan työntyvät kapeat merenlahdet. Vielä 1600-luvun puolivälissä on nykyinen Raumajoki ollut kapea salmi, joka on ulottunut itäisen tullin luokse.⁷⁴ Umpeen kasvaneen merenlahden itäosaa kutsuttiin Paskasalmeksi. Tämän vesijättömaan omistuksesta riideltiin 1600-luvun lopulla.⁷⁵ Kaupunkia rajasi lounaassa Naulamäki, joka kohoaa 11 metrin korkeuskäyrälle. Lännessä maasto on alavaa, umpeen kasvanutta merenlahtea, joka on Kauppakadun päässä vain kolme metriä nykyisen merenpinnan yläpuolella. Raumajoen pohjoisrannalla Pyhän Ristin kirkon ympäristössä, sekä kaupungin itäosassa, Pyhän Kolminaisuuden kirkon alueella, maasto kohoaa lähes seitsemään metriin. Molemmat kirkot on rakennettu kalliolle.

Maa kohoaa Rauman seudulla nykyisin noin 6,8 mm vuodessa.⁷⁶ Tämän mukaan vedenpinta on ollut 1400-luvun alussa noin neljä metriä nykyistä korkeammalla. Maan kohoamisen nopeus on voinut myös vaihdella eri aikoina. Markus Hiekkänen on esittänyt lineaarisen maankohoamisen rinnalle toisen maankohoamiskäyrän, jonka mukaan meri on ulottunut 1400-luvulla 3,6–3,7 metrin, ja 1500-

⁶⁹ Lähteenoja 1935, 299, 301–302.

⁷⁰ Heino 2002, 368; Lilius 1982, 42.

⁷¹ Ranta 1981, 58–59; Lähteenoja 1932, 18.

⁷² Lähteenoja 1932, 18; Kartta vuodelta 1756, KA Rauma 1 2d 19/06; Päiväämätön kartta, Krigsarkiv 0406:12:035:001.

⁷³ Lähteenoja 1935, 34; Lähteenoja 1932, 19, 32.

⁷⁴ Kartta 1650-luvulta, KA MH 8/38 M 9; Sauramo 1946, 7.

⁷⁵ Lähteenoja 1932, 3.

⁷⁶ Hiekkänen 1983, 39.

luvulla 3,0 metrin korkeuskäyrälle.⁷⁷ Maankohoaminen on joka tapauksessa vaikuttanut rantalinjaan etenkin kaupungin länsiosassa sekä joen rannalla, jossa vieläkin on nähtävissä noin neljän metrin korkeuskäyrälle ulottuvat rantatörmät. Kaupungin keskiosassa maa laskee melko tasaisesti noin kolme metriä Kalatorilta kohti Kauppakadun länsipäätä. Maastoa on muokattu tietoisesti tuomalla paikalle täyttömaita. Esimerkiksi Kalatorin pintaa on tasattu ja korotettu eteläosastaan lähes metrin paksuisilla maakerroksilla.⁷⁸ Myös historiallisissa lähteissä on mainintoja maan pinnan muokkaamisesta. Läntisen tulliportin vieressä ollut lampi täytettiin 1680-luvulla.⁷⁹



Kuva. Joen rantatörmät ovat näkyvissä Pyhän Ristin kirkon luona. Päivi Hakanpää RHOA 126049:8.

Raumajoen länsiosan korvaamista kanaalilla ehdotettiin jo vuonna 1851, mutta se valmistui vasta vuonna 1872. Matalaksi käynnyttä jokea ruopattiin 1800-luvun lopulla ja sen rannat kivettiin 1900-luvun alussa Vännin kulmalta Talvitiensillalle asti. Leikarin niityn kiertänyt vanha joenuoma täytettiin vuonna 1906 nahkatehtaalta rautatielle asti.⁸⁰ Kaupungin eteläosaa on halkonut Kriipinoja. Markus Hiekkänen on hahmotellut sen alkaneen nykyisen Isopoikkikadun paikkeilta. Sieltä se on johtanut Eteläpitkätua pitkin kohti Pappilankatua ja kääntynyt Kauppakadun ja Vanhankirkkokadun välistä kohti meren lahtea. Puro ei esiinny vuoden 1756 kartassa, mutta sen on muistinvaraisesti merkinnyt maanmittari Juhana Mandelin kartalle vuonna 1806. Aina Lähteenojan mukaan ojan loppupäässä on ollut ”puusuojus”. Suojuksen rakenne tai tarkoitus eivät kuitenkaan selviä tekstistä.⁸¹

⁷⁷ Hiekkänen 1983, 40–41.

⁷⁸ Mäkinen 1983, kartat, RHOA.

⁷⁹ Lähteenoja 1932, 30.

⁸⁰ Heino 2002, 96, 176; Lähteenoja 1939, 80–81.

⁸¹ Hiekkänen 1983, 38, kartta 13; Lähteenoja 1932, 4.

5.2 Aiemmat tutkimukset ja kerrosten paksuudet sekä syvyydet

Pyhän Kolminaisuuden kirkon ja Pyhän Ristin kirkon maakerroksia ja rakenteita on tutkittu arkeologisin menetelmin jo 1890-luvulta lähtien. Rauman kaupunkialueella tehtiin ensimmäiset tutkimukset vasta 1960-luvulla. Ainoa varsinainen kaivaus on tehty vuonna 1966 kauppatorilla. Se olikin ensimmäisiä laajoja kaupunkikaivauksia Suomessa⁸². Tämän jälkeen arkeologiset tutkimukset ovat painottuneet kunnallisteknisten rakennustöiden yhteydessä tehtyihin valvontoihin ja tarkastuksiin, joita on tehty katu- ja torialueilla yhteensä 14 kappaletta, mutta vain seitsemästä on olemassa raportti. Arkeologisia havaintoja on tehty noin 18 tontilta ja ainoastaan yhdelle tontille on tehty pinta-alaltaan 10 m²:n laajuinen koekaivaus.

Kuninkaankadulla vuonna 1968 tehdyistä viemärikaivannoista on olemassa useita havaintoja maakerroksista. Kyseisen vuoden toukokuussa tarkastettiin Kuninkaankatu 7:n ja 8-12:n kohdalla maakerroksia noin 152 m²:n laajuiselta alueelta. Kaivannon leveys oli noin 4 metriä ja syvyys 2-4 metriä. Ylimmät maakerrokset olivat tuhoutuneet, kun paikalle oli tehty sähkökaapelikaivantoja. Kaivannosta tehtiin neljä maaleikkauspiirrosta, joista kukin kuvasi noin metrin levyistä aluetta. Jalkakäytävän betonilaatoituksen alla oli mukulakiveys, jonka alla oli noin 50 cm:n paksuinen sorakerros. Kuninkaankatu 7:n porttikäytävän kohdalla oli 45 cm:n syvyydessä toinen kiveys, jonka alla oli mullansekainen hiekkakerros. Kulttuurikerroksen paksuus oli noin 35–50 cm. Kerros sisälsi mm. nokea ja lahonnutta puuta. Kaivettaessa Kuninkaankatua Länsikadun risteyskohdalla, oli esiin tullut rakennuksen hirsi-perustuksia. Kulttuurikerros oli alkanut vasta samoilta kohdilta. Rakenteet oli ehditty kaivaa pois ennen dokumentointia. Kulttuurikerroksen alla oli hiesun- ja savensekainen hiekkakerros, jossa oli risuja ja puun jäännöksiä. Paikoitellen havaittiin kerroksessa myös kiviä, jotka olivat olleet palossa. Perusmaana oli savi ja se alkoi noin 1,1–1,6 metrin syvyydellä.⁸³

Kuninkaankatu 13:n kohdalla tarkastettiin kaivanto kesäkuun alussa vuonna 1968. Sen syvyys oli 2,5 metriä. Kaivannosta dokumentoitiin maaleikkausta noin metrin levyiseltä alueelta piirtämällä. Vanha katukiveys tuli esille noin 20 cm maan pinnan alapuolelta. Sen asennussorakerrosten alta paljastui noin 45 cm:n syvyydestä kulttuurikerros, jonka paksuus oli lähes 50 cm. Kerroksen pohjalla oli noin 5 cm:n paksuinen palokerros, jossa oli myös palaneen puun jäännöksiä. Palokerroksen alla oli tiivis, mustaksi värjäytynyt hiekkakerros, joka tulkittiin tien pinnaksi. Tämän alla oli hienoa hiekkaa. Saven pinta oli noin 1,1 metrin syvyydellä.⁸⁴

Kesäkuun lopulla vuonna 1968 valvottiin Kuninkaankatu 22:n ja Vähäkirkkokatu 8-10:n kohdalla viemärikaivantoa noin 593 m²:n laajuisella alueella. Kaivanto oli 4-5 metriä leveä ja 2,5–3,0 metriä syvä. Kuninkaankatu 17:n kohdalla uusittiin jalkakäytävä ja samalla poistettiin vanhat maakerrokset noin 1,2 metrin syvyyteen asti. Kaivanto oli 1,5 metriä leveä. Kuninkaankatu 22:ssa dokumentoitiin maaleikkausta neljästä, ja Vähäkirkkokadulla viidestä eri kohdasta. Asfaltin alla oli vanha katukiveys ja asennushiekkakerroksia. Näiden paksuus yhteensä oli noin 50 cm. Kulttuurikerroksen paksuus oli 20–40 cm. Kerroksen alaosassa oli paikoin noin 5 cm:n paksuinen, maaton puukerros, jossa oli myös palaneita puita. Kulttuurikerroksen alla oli ruskeaksi värjäytynyt, 10–20 cm:n paksuinen hiekkakerros, joka tulkittiin peltokerrokseksi. Alueen perusmaa oli hienoa hiekkaa. Vähäkirkkokatu 10:n kohdalla löytyi torin laidalta kellari. Todennäköisesti sama kellari oli löytynyt jo vuonna 1966 torilla tehdyissä kaivauksissa. Kivirakenteiseen kellariin johtava halssi oli muurattu hollantilaisista tiilistä, jotka ajoittuivat 1600-luvulle. Kellarista kaivettiin esille kahden metrin pituudelta kivi- ja tiiliseinää. Kellaria ei mainita enää 1800-luvun lopun palovakuutusasiakirjoissa. Kuninkaankatu 17:n kohdalta

⁸² Pentti Koivusen alustava raportti vuodelta 1966, RHOA.

⁸³ Tuomi 1968, RHOA.

⁸⁴ Kärki 1968, RHOA.

löytyi noin 35 cm:n syvyydestä mukulakiveys. Kulttuurikerroksen paksuus oli noin 40 cm. Koko alueella oli noin 70 cm:n syvyydessä itä-länsisuuntaisia puunjäännöksiä, joiden pinnat olivat hiiltyneet. Perusmaa oli hiekkaa ja savea. Valvonnan yhteydessä talletettiin lasitetun keramiikan, liitupiipun ja lasiastian, sekä pullon palojen lisäksi messinkinen kynttilänjalka.⁸⁵



Kuva. Vähäkirkkokatu 10:n kohdalta paljastui kivistä ja tiilestä muurattu kellari, joka ajoittunee 1600-luvulle. Kellaria ei mainita enää 1800-luvun palovakuutusasiakirjoissa. Ritva Tuomi RHOA neg. 103467-103469.

Isopoikkikadulla, Kuninkaankadun ja joen välisellä alueella, tehtiin viemärikaivantoja vuonna 1972. Valvonnasta on talletettu vain kahdeksan musta-valkovalokuvaa. Niiden yhteydessä oli maininta, että kulttuurikerrokset olivat paksuimmillaan noin puoli metriä.⁸⁶

Keväällä 1983 kaivettiin Kulmakadulla vesipostia varten yli 20 metriä pitkä ja 3-8 metriä leveä kaivanto, jonka syvyys oli 0,7–1,6 metriä. Työtä valvoi Rauman museo. Pyhän Kolminaisuuden kirkon lounaispuolella sijainnut kaivanto oli lähes itä-länsisuuntainen. Kirkon kiviaidan vieressä oli 30–50 cm paksun hiekkakerroksen alla 40–80 cm:n paksuudelta perusmaata, joka oli hiekkaa. Lounasta kohti laskevan kallion pinta alkoi jo 70 cm:n syvyydessä (noin 5.90 m mpy). Kaivannon keskellä oli kallion pintaa louhittu, ja länsipäässä sora- ja hiekkakerrosten alla oli savitäyttökerroksia. Kaivannossa ei ollut kulttuurikerroksia.⁸⁷

Kesällä 1983 Koulukadun (1-2) pohjoispäässä, lähellä jokirantaa, dokumentoitiin piirtämällä vesijohdokaivannon maaleikkauksia 0,4–1,0 metrin syvyyteen asti. Kartoista käy ilmi, että mukulakiveyksen ja asennushiekkakerrosten alla oli 20–60 cm paksu kulttuurikerros, jonka alaosassa oli paikoin säilynyt noin 30 cm:n syvyydellä puuta. Kulttuurikerroksen alla oli tummanruskea hiekkakerros, jota ei kaivettu pohjaan asti. Perusmaan laadusta ei ole tietoa. Leikkauskarttoihin on merkitty rautanaula, keramiikan pala ja muutamia luun paloja. Koulukadulta on säilynyt myös kolme puhtaaksi piirtämätöntä maaleikkauspiirrosta, joita ei ole kiinnitetty kaupungin kantakarttaan. Maakerrokset olivat samankal-

⁸⁵ Tuomi 1968, 1-7; RHOA.

⁸⁶ Rautavuori 1972; kuvat RHOA.

⁸⁷ Sjölund 1983. Valvonnasta ei ole olemassa kertomusta, mutta maaleikkaus on dokumentoitu piirtämällä ja valokuvaamalla, RHOA.

taiset kuin Koulukadun pohjoispäässä. Lisäksi kaivannosta paljastui talon ja mahdollisen tulisijan kiviperustukset noin 20 cm:n syvyydestä. Rakennus, jonka seinän leveys on ollut hieman yli kolme metriä, on sijainnut mahdollisesti Koulukatu 3-4:n paikkeilla.⁸⁸

Vanhan Rauman alueella tehtiin arkeologista valvontaa Kuninkaankadun saneerauksen ja kaukolämpöiden yhteydessä vuonna 2003. Pääosa havainnoista on vailla korkeus- ja sijaintitietoja. Kuninkaankadun alueella olivat maakerrokset suurimmaksi osaksi tuhoutuneet aiempien kunnallisteknisten töiden vuoksi. Kaivannossa oli yhä havaittavissa rakennusten perustuskiviä, mukulakiveystä ja puutyynyri. Näiden lisäksi oli säilynyt palokerroksia ja rakennuksiin liittyneitä, maatuneita ja hiiltyneitä puurakenteita. Säilyneen kulttuurikerroksen paksuus oli 20–35 cm.⁸⁹ Pappilankatua kaivettiin koko Kuninkaankadun ja Kauppakadun välisellä alueella. Kulttuurikerros oli paksuimmillaan 40 cm. Kerros sisälsi puuta, luuta ja maatuneita puunjäännöksiä, jotka olivat peräisin mahdollisesti puulattiasta. Paikoitellen kulttuurikerroksessa oli nokea ja hiiltynttä puuta. Alueen eteläosassa kulttuurikerroksen paksuus oli vain 10–20 cm. Kadun alueella perusmaa on hiekkaa.⁹⁰ Koulukatu 7:n kohdalla paljastui puunjäännöksiä perusmaan päältä (noin 4.10 m mpy). Koulukatu 5:n kohdalla olivat kulttuurikerrokset tuhoutuneet aiemmin tehtyjen kadunparannustöiden ja kunnallisteknisten kaivantojen vuoksi. Paikalla oli säilynyt perusmaahan kaivettuja kuoppia, joissa oli hiekkasekoitteista täyttömaata, hiiltä, laastia ja luuta. Molempien edellä mainittujen kohdalla perusmaana oli hiekka.⁹¹

Kaukolämpökaivantoa kaivettiin koko Isokirkkokadun pituudelta. Kaivannon eteläpäässä olivat maakerrokset osittain sekoittuneet. Torin vieressä perusmaana olleen hiekan alla oli savikerros (noin 3,7 m mpy). Perusmaan päällä oli paikoitellen säilynyt tummanharmaata hiekkaa, jonka päällä oli noin 10–25 cm:n paksuinen, luuta ja tiiltä sisältänyt kulttuurimaakerros. Isokirkkokatu 5:n kohdalla oli kulttuurikerroksen paksuus jopa 50 cm. Kulttuurikerroksessa havaittiin myös ohut palokerros. Isokirkkokatu 2:n kohdalla oli tummanharmaan hiekkakerroksen päällä hiiltynttä ja maaton puukerros. Kulttuurikerros päättyi ennen Isokirkkokatu 3:n portin kohtaa, jonka paikkeille loppui myös tummanharmaa hiekkakerros. Isokirkkokadun pohjoispäästä löytyi kolme kivirakennetta, joita ei ole raportissa tarkemmin määritetty. Kauppakatu 5:n ja 8:n poikki kaivettiin kaukolämpökaivanto, jonka syvyys oli 1,1 metriä. Perusmaana olleen hiekan päällä oli säilynyt nokista maakerrosta ja kulttuurikerrosta. Niiden paksuus oli yhteensä 20–30 cm. Kaukolämpökaivanto jatkui Vähäkoulukadun itäpäähän. Kirkkosillan kohdalla maakerrokset olivat sekoittuneet, eikä selviä kulttuurikerroksia paikalla havaittu. Kaivannon itäpäästä löytyi keramiikan pala ja piitä maakasoista.⁹²

Rauman kaupunki rakensi viemäri- ja sähkölinjoja Isoraastuvankatu 1:n ja 2:n kohdalla vuonna 2008. Paikalta löytyneiden rakenteiden ja kulttuurikerrosten vuoksi käynnistettiin arkeologiset tutkimukset, jotka teki Muuritutkimus ky. Osassa katualuetta kaivutyö oli päättynyt 1800-luvun kadun tasoon, osassa 1600-luvun puurakenteisiin. Arkeologisesti tutkitun kaivausalueen laajuus oli 21 m². Kaivantojen syvyydet olivat metrin luokkaa ja enimmilläänkin ne olivat alle metrin levyisiä. Kulttuurikerroksen paksuus oli 20–60 cm. Maakerrosten löydöt ajoittuivat 1500–1800-luvuille. Perusmaana olleen hiekan päällä oli löydötön, noin 20 cm:n paksuinen värjäytynyt hiekkakerros, joka on tulkittu peltokerrokseksi. Mahdollisesti peltovaiheeseen liittyi itä-länsisuuntainen oja. Peltokerroksen päällä oli puulastukerros ja tumma multakerros. Kerrosten kokonaispaksuus vaihteli muutamasta sentistä lähes kahteenkymmeneen senttimetriin. Kerroksien vähäiset löydöt ajoittuivat 1500-luvun lopulle ja 1600-luvun alkuun. Tämän vanhimman kulttuurikerroksen oli rikkonut paikalle rakennettu puuraken-

⁸⁸ Sjölund 1983. Valvonnasta ei ole olemassa raporttia, mutta maaleikkauksista on olemassa kenttäkartat, RHOA.

⁸⁹ Vanhakylä 2003, 6-8; RHOA.

⁹⁰ Vanhakylä 2003, 11, 14–15, kartat 4a-e, 9a-b, 11 a-e, RHOA.

⁹¹ Vanhakylä 2003, 13, RHOA.

⁹² Vanhakylä 2003, 15–16, 19–20, RHOA.

nus, jonka lattian rakenteita ja tulisijan perustuksia dokumentoitiin useassa kerroksessa. Alimmaisena oli hiiltynyt puutaso. Kapeat kaivannot vaikeuttavat itse rakenteiden tulkintaa. Kuitenkin niiden yhteydestä talletetuista esineistä päätellen rakenteet ajoittuvat 1600-luvun alkupuolelle. Rakennukset on purettu ja paikalle on rakennettu katu. Sen keskilinjalla on säilynyt kiviä, jotka Kari Uotilan ja Markus Kivistön mukaan ajoittuvat 1700-luvulle tai 1800-luvun alkuun. Purettujen rakenteiden ja katukiveyksen asennushiekkan välissä oli hiekka- ja sorakerros, josta löytyi 1600-loppuun ja 1700-luvun alkuun ajoittuvia esineitä. Tämä tiivis kerros oli kadun aikaisempi pintakerros. Isoraastuvankatu 3:n kohdalla ovat maakerrokset mahdollisesti tuhoutuneet ennen tutkimuksia.⁹³



Kuva. Isoraastuvankadun maaleikkauksessa näkyy alimmaisena perusmaa, joka on hiekkaa. Sen päällä ollut harmaa hiekkakerros on tulkittu peltokerrokseksi. Muuritutkimus ky 2008.

Pappilankadun ja Kallivaheen sadevesiviemäröinnin yhteydessä valvottiin arkeologisesti noin 100 m²:n laajuinen alue syksyllä 2008. Pappilankatu 20–21:n kohdalla kulttuurikerroksista paljastui useita eri-ikäisiä katukiveyksiä, joista vanhin on tehty luultavasti 1600-luvun lopulla tai 1700-luvun alkupuolella. Alueelta löydettiin myös puurakenne, joka todennäköisesti liittyy historiallisissa lähteissäkin mainittuun ns. Kriipinojaan. Alueen kosteudesta kertoo tutkitusta maanäytteestä löytynyt runsas kosteikko-, suo- ja rantakasvien jäännösten määrä. Pappilankadun ja Kallivaheen risteyksessä paljastui hirsirakenteinen kaivo, joka alustavan tutkimuksen mukaan on rakennettu 1600-luvulla. Lisäksi tutkimusalueella havaittiin mahdollinen tulisijan perustus, oja tai jätekuoppia ja useita katukiveyksiä. Esineistö on peräisin pääosin 1600 – 1800-luvuilta. Vanhimmat löydöt ovat jo 1500-luvulta. Kallivaheen katuosuudella paljastui kivirakenne, joka oli luultavasti osa purettua rakennetta. Kulttuurikerroksen paksuus oli 40–70 cm. Alueella ei ollut ajoitettavia löytöjä.⁹⁴

⁹³ Uotila ja Kivistö 2008, RHOA.

⁹⁴ Koivukari 2008, RHOA.



Kuva Hirsikaivon jäännökset Pappilankadun ja Kallivaheen risteyksessä. Aino Koivukari. Rauman museo.

Joen pohjoispuolisilta katualueilta on olemassa vain vähän arkeologisia havaintoja. Kirkkokadulla, Pyhän Ristin kirkon välittömässä läheisyydessä valvottiin arkeologisesti kaukolämpökaivantoa kesällä 1987. Työt oli aloitettu jo 1½ viikkoa ennen kuin Rauman museo sai asiasta tiedon. Kaivaminen oli edennyt tuolloin jo Kirkkokadun ja Harmaidenveljestenkadun risteykseen asti. Kaivanto oli itä-länsisuunnassa koko kadun mittainen ja leveydeltään 1,6–2,0 metriä. Kaivantoa jatkettiin Kirkkokatua ja Luostarinkatua pitkin aina aluesairaalalle asti, eli se kulki todennäköisesti fransiskaanikonventin alueen läpi. Ojan syvyys oli 0,9–1,3 metriä ja profiilin pituus noin 160 metriä. Eteläprofiili dokumentoitiin valokuvaamalla ja piirtämällä. Profiilissa oli havaittavissa selkeä palokerros. Paljastuneesta rakennuksen pohjasta ja kahdesta ojasta piirrettiin tasokartat. Kenttämuistiinpanoista käy ilmi, että kulttuurikerroksen paksuus on ollut paikoin vain 10–15 cm. Kaivannossa oli ilmeisesti myös kellari, jossa oli tiililattia. Muistiinpanoista ei käy ilmi, minkälaisesta tai minkä kokoisesta kellarista oli kyse. Löytöjä otettiin talteen vain näytteenomaisesti. Ne ajoittuivat 1700–1900-luvuille.⁹⁵

Kaupungin laajuus voidaan karttojen avulla määrittää luotettavasti vasta 1700-luvun puolivälistä. Kaupungin rajan ulkopuolelta on olemassa muutamia arkeologisia havaintoja. Nykyisen Nortamonkatu 10–12:n kohdalla kaivettiin kaukolämpökaivantoa vuonna 1981. Kaivanto sijaitsi Rauman kanaalin vieressä. Alue on ollut vielä 1700-luvun puolivälissä kaupunkialueen ulkopuolella. Valvonnasta ei ole olemassa raporttia, mutta kaivettu alue ja maaleikkauksen havainnot kolmesta kohdasta on kirjattu Keskiajan kaupungit –raporttiin 2. Alueen pohjoispäässä, Nortamokatu 10:n kohdalla, oli asfaltin ja sepelikerrosten alla 50 cm:n vahvuudelta hiekkaa, jonka seassa oli kasvin jäänteitä ja tiilimurskaa. Varsinaista kulttuurikerrosta ei paikalla ollut. Nortamokatu 12:n kohdalla havaittiin maaleikkauksissa kaksi kuoppaa tai painaumaa. Toinen oli täytetty tummalla maalla, joka sisälsi puuta, hiiltä ja laastia. Toisessa painaumassa oli sepeliä, hiekkaa, soraa, tiilimurskaa ja laastia.⁹⁶ Todennäköisesti kyseessä ovat paikalle tuodut täyttömaat, joilla on tasattu maanpintaa. Alueen perusmaa oli hiekkaa. Toinen arkeologinen havainto kaupungin länsilaidalta on 1900-luvun alusta. Savilanpuistossa, eli entisessä Anundilanpuistossa, tehtiin järjestelytyöitä, joiden yhteydessä oli löytynyt paalurivi ja hirsiladelmä. Löytyneet rakenteet ilmeisesti liittyvät Aittakarille johtaneeseen siltaan ja 1600-luvun tulliaitaan.⁹⁷

⁹⁵ Sjölund 1987, kenttämuistiinpanot, RHOA. Valvonnasta ei ole tehty raporttia, eikä siihen liittyneitä kenttäkarttoja ole säilynyt.

⁹⁶ Hiekkänen 1983, 26–27 ja liite 6.

⁹⁷ Hiekkänen 1983, 26; Lähteenoja 1932, 16.

Vuonna 1966 kauppatorin päällysteen vaihtamisen yhteydessä tutkittiin arkeologisin menetelmin 390 m², eli 1/8 koko torialueesta. Varsinaiset kaivaukset keskittyivät torin eteläosaan. Koko torin poikki kaivettiin koneellisesti koeojia. Koko alueella valvottiin kulttuurikerrosten poistamista, sekä torin länsi-, etelä- ja itäpuolisille katualueille tehtyjen viemärikaivantojen kaivamista. Alueen kulttuurikerrokset olivat 40–70 cm:n paksuiset. Koko torin alueella oli näkyvissä vuoden 1682 paloon liittyviä jälkiä. Tätäkin vanhempia palojälkiä havaittiin, mutta ne eivät olleet yhtenäisiä. Tonttien asutus on alkanut 1500-luvun puolivälin jälkeen. Kauppiaskadun paikalla on ollut tie jo keskiajan lopulla, jolloin kauppatorin alue on ollut vielä peltona. Kaivauksissa löydettiin talojen jäännöksiä. Osassa oli ollut kiviset multapenkit ja kivijalat. Paikalla oli säilynyt noin kymmenen puulattian jäännökset sekä tulisijojen perustuksia, jätekuoppia ja tuohella vuorattuja kellarikuoppia. Kivirakenteiset kaivot ajoituivat 1700-luvulle. Kaivauksilta talletettiin noin 8500 esinelöytöä. Vanhimmat löydöt ovat peräisin 1500-luvun lopulta.⁹⁸



Kuva. Kauppatorin maakerroksia poistetaan kaivinkoneella vuonna 1966. Pentti Koivunen 1966 RHOA.

Kauppatorille rakennettiin katoksia, ja tori päällystettiin uudelleen vuonna 2006. Samalla uusittiin ympäröivien katujen kunnallistekniikkaa. Kunnostustöiden yhteydessä valvottiin arkeologisesti noin 5600 m²:n laajuinen alue. Neljässä kohdassa dokumentoitiin noin 10 m²:n laajuudelta kulttuurikerroksia ja rakenteita. Kaivantojen profiileissa havaitut kerrokset olivat keskimäärin 20 cm:n paksuisia. Paikalla oli 1600-luvulle ajoittuvia puurakenteita ja jätekuoppia, sekä viitteitä tulipaloista. Kauppatorin itäreunassa, Vähäkirkkokadun puolella, dokumentoitiin 1600-luvulta peräisin oleva kellari, joka oli löydetty jo vuonna 1960-luvulla. Tämän lisäksi löydettiin useita puu- ja kivirakenteita. Vanhimmat esinelöydöt ovat peräisin todennäköisesti 1500-luvulta. Loppuvuodesta 2006 dokumentoitiin torin länsiosan keskellä kivirakenteinen kellari. Siinä on ollut vähintään kaksi huonetilaa, joista ainakin

⁹⁸ Koivunen 1968. Kaivauksista on olemassa vain alustava raportti ja käsikirjoitus Rauman museossa vuonna 1967 olleeseen näyttelyyn, RHOA.

idän puoleisessa on ollut holvattu tiilikatto. Kellari on ollut käytössä ilmeisesti 1700-luvulta 1900-luvun alkuun.⁹⁹



Kuva. Valvonnassa esiin kaivettu jätekuoppa ja rakenteita. Maija Helamaa ja Anniina Laine. Rauman museo.



Kuva. Kauppatorin länsiosasta, entiseltä Pusalan tontilta, paljastui kivistä rakenteinen kellari. Janne Haarala. Rauman museo.

Rauman Energia Oy teki kesällä 2007 Kalatorilla, Kulmakadulla, Turunkadulla, sekä Kauppakatu 21–23:n ja Kuninkaankatu 14–19:n kohdilla kaukolämpötöitä, minkä yhteydessä Rauman Museo dokumentoi alueen maakerroksia ja rakenteita. Kauppakadulla paljastui humusta, puujätettä ja nokea sisältänyt palokerros, johon kadun hiekka- ja sorakerrokset rajautuivat. Palokerroksesta löytyi joitakin rautanauvoja ja muutamia paloja keramiikkaa. Todennäköisesti kyseessä oli Kauppakadun vuoden

⁹⁹ Koivukari, Helamaa ja Haarala 2006, RHOA.

1682 paloa edeltänyt kortteliraja. Palokerroksen alla on n. 20 cm:n paksuinen, ruskea hiekkakerros, joka tulkittiin peltokerrokseksi. Kuninkaankadun vanhat maakerrokset eivät olleet yhtenäisiä aikaisemmista maanrakennustöistä johtuen. Rakennuksiin viittaavia selviä havaintoja ei kaivannon alueella tehty. Kalatorin länsilaidalla valvottiin noin 69 metriä pitkä, suunnilleen pohjois-eteläsuuntainen kaivanto, joka oli hieman yli metrin syvä. Tämän lisäksi torin eteläosassa valvottiin kaksi, noin 22 metriä pitkä, itä-länsisuuntaista kaivantoa. Kalatorin pohjoisosasta kulttuurikerrokset puuttuivat tyystin. Torin länsiosassa niiden vahvuus oli noin 20–40 cm ja paksuimmillaan kerrostumat olivat torin eteläosassa. Suunnilleen Kalatori 3:n nykyisen porttikäytävän eteläpuolella dokumentoitiin kivillä täytetyt ojat, joiden syvyys ja leveys oli noin 40 cm. Ojat olivat noin 4,5 metrin päässä toisistaan. Ojat ja niiden välissä olevat maakerrokset tukevat ajatusta kadusta, joka on kulkenut Kalatorin eteläosassa. Torin eteläosasta löytyi kivrakenteinen kaivo, joka oli rakennettu vuonna 1835. Torin pohjoisosassa perusmaa oli hiekkaa ja soraa. Kalatorin valvonnan yhteydessä löytöjä saatiin talteen vain vähän.¹⁰⁰

Kalatoria on tutkittu jo vuonna 1983, jolloin Rauman museo dokumentoi kunnallisteknisiin töihin liittyntä kaivantoa. Torin länsireunaan avattiin koillis-lounassuuntainen kaivanto jonka pituus oli noin 57 metriä ja leveys keskimäärin 4,6 metriä. Kaivannon syvyys oli noin kaksi metriä. Valvonnasta ei ole tehty varsinaista raporttia, mutta valvonnan aikana dokumentoitiin kuusi maaleikkausta. Torin länsiosasta löytyi kivillä täytettyjä oja. Niiden kohdalla oli perusmaan päällä hieman alle metrin paksuinen, luontaiselta vaikuttanut savikerros. Torin eteläosassa, ojien eteläpuolella, paljastui 80–100 cm:n vahvuisten täyttömaa- ja asennushiekkakerrosten alta noin 20 cm:n paksuinen kulttuurikerros (4.9 m mpy). Perusmaana on hienoa hiekkaa, jonka pinta alkoi korkeudella 4.2 m mpy. Lyhyen, itä-länsisuuntaisen kaivannon kohdalla dokumentoitiin kulttuurikerroksen yhteydessä myös puun jäänköksiä (noin 5.1 m mpy). Vierekkäisten profiilien maakerrokset poikkeavat toisistaan huomattavasti. Torin lounaisosassa on kuitenkin ollut ilmeisesti kaksi kiveystä, joista toinen oli noin 90 cm maanpinnan alapuolella (4.7–4.8 m mpy) ja toinen edellistä kiveystä noin 50 cm (4.3 m mpy) alempana. Kahden kiveyksen välissä oli noin 20 cm:n vahvuinen kulttuurikerros (4.5 m mpy). Kaivannoista löytyi joitakin keramiikanpaloja, mutta niiden laadusta tai löytökontekstista ei ole tarkkaa tietoa.¹⁰¹

Kaupungin tonteilla on tehty arkeologisia kaivauksia hyvin vähän. Rauman museo dokumentoi vuonna 1974 uudisrakennuksen perustuskaivannon maaleikkauksen Kalatori 5:ssä. Paikalta löytyi 30 cm:n paksuinen tiilimurskakerros. Tämän alla oli noin 80 cm:n vahvuinen kulttuurikerros, joka sisälsi tiiltä, luuta, keramiikkaa ja hiiltä. Kulttuurikerroksen alla oli puhdasta hiekkaa noin 50 cm. Perusmaa oli savea ja se alkoi noin 1,6 metrin syvyydellä. Keskiajalla tontti on sijainnut keskeisellä paikalla, lähellä vanhimmaksi oletettua toria ja kaupungin kirkkoa. Tontin kaakkoisosassa on vuoden 1756 kartan mukaan ollut rakentamaton. Kulttuurikerrosten paksuudesta päätellen ei näin aina ole ollut.¹⁰²

Aivan Raumajoen rannassa, luostarialuetta vastapäätä, tutkittiin tontin 159:21 luoteisosassa pinta-alaltaan 10 m²:n laajuinen alue vuonna 1976. Pintakerroksessa oli neliön muotoinen kiveys, joka tulkittiin 1950-luvulla puretun rakennuksen lisäosan perustukseksi. Pintamullan alla oli noin 30 cm:n paksuinen kulttuurikerros, jonka alla oli vielä noin 30 cm:n paksuinen hiekkakerros. Perusmaa oli savea ja se alkoi metrin syvyydessä. Paikalta löydettiin mm. rautalukon osa, lasitettua keramiikkaa ja kivisavikeramiikan paloja. Löytöjen ajoittuminen keskiajalle on epävarmaa.¹⁰³

Eteläpitkäkatu 7:n kohdalla oli talon perustuksia korjattu vuonna 1981. Tähän liittyen oli seinän viereen kaivettu kuoppa. Pois kaivetun katukiveyksen ja sen alla olleen täytesoran paksuus oli yhteensä

¹⁰⁰ Kivistö ja Manninen 2007, RHOA.

¹⁰¹ Mäkinen 1983, kartat, RHOA.

¹⁰² Piirustusta tai raporttia ei ole. Tiedot perustuvat Markus Hiekkasen raporttiin vuodelta 1983, Hiekkänen 1983, 17; Kartta vuodelta 1756 ja saman kartan kopio vuodelta 1808, KA Rauma 2 2d 19/06.

¹⁰³ Ritva Koponen 1976, RHOA.

noin 30 cm. Näiden alla 30–40 cm:n vahvuinen kerros, jossa likaiset juovat vuorottelivat puhtaan hiekan kanssa. Perusmaana oli hiekka, jota oli vain 10 cm:n paksuudelta. Peruskallio oli noin 70–80 cm:n syvyydessä. Valvonnasta ei ole olemassa raporttia.¹⁰⁴

Vuonna 2003 kaukolämpöyömaa ulottui myös tonteille. Havaintoja tehtiin 14 tontilta, suunnilleen Anundilankadun, Kauppakadun, Kuninkaankadun ja Isopoikkikadun väliseltä alueelta. Tonteilla oli koskemattomia kerroksia, lukuun ottamatta kulttuurikerroksen yläosaa, joka oli yleensä tuhoutunut myöhemmän maankäytön takia. Säilyneen kulttuurikerroksen paksuus oli 1-60 cm. Monin paikoin oli vielä jälkiä palokerroksesta, joka saattoi liittyä vuoden 1682 kaupunkipaloon. Palokerroksen päällä oli useassa kohdassa havaittavissa puhtaan hiekan kerros. Tonteilta löytyi mm. lattiarakenteita, hirsinurkkia ja kivijalkoja. Suurimmaksi osaksi löydöt olivat ikkuna- ja pullolasin palasia, keramiikan kappaleita ja liitupiippujen katkelmia.¹⁰⁵

Taulukko. Aiemmat tutkimukset kaupunkialueella

Tutkimus	Kaivausjohtaja	Vuosi	Raportin nimi	Nykyinen alue	Tutkimuslaitos	Alkuperäisen raportti
Koekaivaus	Hjalmar Appelgren	1891	Pyhän Ristin kirkko 31.5–1.6.1891.	Pyhän Ristin kirkon itäpuolella oleva puisto, ns. Palotontti, ja kirkon pohjoispuolella oleva alue.	Muinaistieteellinen toimikunta	MV, hist.top.ark.
Koekaivaus	Volter Högman	1893	Pyhän Kolminaisuuden kirkko.	Pyhän Kolminaisuuden kirkon rauniot	Muinaistieteellinen toimikunta	MV, hist.top.ark.
Koekaivaus	Volter Högman	1895	Pyhän Kolminaisuuden kirkko.	Pyhän Kolminaisuuden kirkon rauniot	Muinaistieteellinen toimikunta	MV, hist.top.ark.
Kaivaus	Volter Högman	1895	Pyhän Ristin kirkko.	Pyhän Ristin kirkon pohjoispuolinen alue.	Muinaistieteellinen toimikunta	MV, hist.top.ark.
Kaivaus	Volter Högman	1898	Pyhän Kolminaisuuden kirkko.	Pyhän Kolminaisuuden kirkon rauniot	Muinaistieteellinen toimikunta	MV, hist.top.ark.
Rakennusarkeologinen tutkimus	Helmer Salonen ja Juhani Rinne	1929	Pyhän Kolminaisuuden kirkko.	Pyhän Kolminaisuuden kirkon rauniot	Muinaistieteellinen toimikunta	MV, hist.top.ark.
Rakennusarkeologinen tutkimus	Iikka Kronqvist	1930	Pyhän Kolminaisuuden kirkko.	Pyhän Kolminaisuuden kirkon rauniot	Muinaistieteellinen toimikunta	MV, hist.top.ark.
Kaivaus	Esa Kahila	1939	Pyhän Ristin kirkko.	Pyhän Ristin kirkon pohjoissakariston eteläpuolinen alue	Muinaistieteellinen toimikunta	Ei raporttia
Kaivaus	Pentti Koi-vunen	1966	Kertomus Rauman Kauppatorin kaivauksista 1966.	Kauppatori	Muinaistieteellinen toimikunta	Alustava raportti MV, RHOA

¹⁰⁴ Hiekkänen 1983, 27.

¹⁰⁵ Vanhakylä 2003, RHOA.

Arkeologinen dokumentointi	Ritva Tuomi	1968	Selostus käynnistä Rauman Kuninkaankadun viemärikaivauksella 25.5.1968.	Kuninkaankatu 7 ja Kuninkaankatu 8-12	Muinaistieteellinen toimikunta	MV, RHOA
Arkeologinen tarkastus	Pekka Kärki	1968	Rauma, Kuninkaankadun viemärikaivaus 6.6.1968.	Kuninkaankatu 13	Muinaistieteellinen toimikunta	MV, RHOA
Arkeologinen valvonta	Ritva Tuomi	1968	Rauma, Kuninkaankadun ja Vähäkirkkokadun viemärikaivaukset 17.–20.6. ja 24.–28.6.1968.	Kuninkaankatu 17 ja 22, Vähäkirkkokatu 8-10	Muinaistieteellinen toimikunta	MV, RHOA
Arkeologinen valvonta	Leena Rautavuori	1972	Viemärikaivannon valvonta vuonna 1972.	Isopoikkikatu, Raumanjoen ja Kauppakadun välinen alue.	Rauman museo	Ei raporttia
Arkeologinen valvonta	-	1974	Uudisrakennuksen maaleikkauksen valvonta, Rauma, kortteli 27/22.	Tontti 140:5, Kalatori 5	Rauman museo	Ei raporttia
Koekaivaus	Ritva Koponen	1976	Kertomus Rauman vanhan kaupungin, I kaupunginosan, korttelin 48 tontilla 21 suoritetuista kaivauksista 15.9–23.9.1976.	Tontti 157:21, Isopoikkikatu 4.	Rauman museo	MV, RHOA
Arkeologinen valvonta	Markus Hiekkänen	1981	Talon perustusten korjausten valvonta Eteläpitkädulla.	Eteläpitkätie 7	Museovirasto	Ei raporttia
Arkeologinen valvonta	Markus Hiekkänen	1981	Kaukolämpökaivannon valvonta Rantakadulla.	Nortamamonkatu 10–12	Museovirasto	Ei raporttia
Arkeologinen valvonta	Anna-Kaisa Mäkinen	1983	Viemärikaivannon dokumentointi 1983 Kalatorilla.	Kalatori	Rauman museo	Ei raporttia
Arkeologinen valvonta	Jari Sjölund	1983	Kulmakadun vesipostikaivannon valvonta 26.4.1983.	Kulmakatu 2-3	Rauman museo	Ei raporttia
Arkeologinen valvonta	Jari Sjölund	1983	Vesijohtokaivannon dokumentointi Koulukadulla 22.–23.6 ja 27.6.1983.	Koulukatu 1-2	Rauman museo	Ei raporttia
Arkeologinen valvonta	Jari Sjölund	1983	Kertomus Rauman Pyhän kolminaisuuden kirkon kaivauksesta 22.–29.7.1983.	Pyhän Kolminaisuuden kirkon rauniot	Rauman museo	MV, RHOA
Arkeologinen valvonta	Anna-Kaisa Sjölund	1987	Kaukolämpökaivannon arkeologinen valvonta Kirkkokadulla 3.–14.8.1987.	Kirkkokatu	Rauman museo	Ei raporttia
Arkeologinen valvonta	Kaisa Vanhakylä	2003	Rauma, Vanha Rauma, konekaivuun valvonta 2003. Kuninkaankadun saneeraus ja kaukolämpöyömaa.	Kuninkaankatu, Pappilankatu, Koulukatu, Iso-kirkkokatu	Rauman museo	MV, RHOA

Arkeologinen valvonta	Maija Hel- lmaa	2006	Rauma, Kauppatori, maanrakennustöiden arkeologinen valvonta ja dokumentointi 19.4.– 3.7.2006.	Kauppatori	Rauman museo	MV, RHOA
Arkeologinen valvonta	Aino Koi- vukari	2006	Rauma, Kauppatori. Torin kunnostustyö- maan arkeologinen val- vonta ja pelastuskaivaus 3.7.–31.8.2006.	Kauppatori	Rauman museo	MV, RHOA
Arkeologinen valvonta	Janne Haa- rala	2006	Rauma, Kauppatori, Torikatosten perustus- ten arkeologinen val- vontakaivaus 23.10.– 20.12.2006.	Kauppatori	Rauman museo	MV, RHOA
Arkeologinen valvonta	Markus Ki- vistö ja Nina Manninen	2007	Vanha Rauma, kauko- lämpötyömaan arkeolo- ginen valvonta 2007.	Kauppakatu 21– 23, Kalatori, Kulmakatu, Tu- runkatu	Rauman museo	MV, RHOA
Arkeologinen valvonta	Kari Uotila ja Markus Kivistö	2008	Rauma, Isoraastuvanka- tu 1–2. Arkeologinen kaupunkikaivaus 12.5– 2.6.2008.	Isoraastuvankatu 1-2	Muuritutkimus ky	MV, RHOA
Arkeologinen valvonta	Aino Koi- vukari	2008	Rauma, Pappilankatu ja Kallivahe. Kone- kaivuun valvonta ja pe- lastuskaivaus 29.9.– 21.11.2008.	Pappilankatu ja Kallivahe	Rauman museo	MV, RHOA

6. Nykyiset katu-, tori- ja puistoalueet

Nykyiset katualueet noudattavat pitkälti vuoden 1756 karttaan merkittyjä katulinjoja. Vanhoista katu-
pinnoista on tehty havaintoja kunnallisteknisten kaivantojen yhteydessä. Vähäraastuvankatu on ollut
hiekk- ja sorapäällysteinen 1600-luvun lopulla, mutta se on päällystetty mukulakivillä 1700-luvulla
tai 1800-luvun alussa. Pappilankadun eteläpää on saanut mukulakiveyksen jo ilmeisesti 1600-luvun
lopulla tai 1700-luvun alussa.¹⁰⁶ Katujen kiveämistä suunniteltiin vuonna 1680, mutta se jäi ilmeisesti
suurimmaksi osaksi toteuttamatta. Muutamia katuosuuksia oli kivetty jo aikaisemmin, sillä ainakin
Sonckin talon kohdalla on katu saanut kivipäällysteen jo vuonna 1649. Katujen kunnostamisesta on
tietoja ainakin 1660-luvulta, jolloin kaduille ajettiin hiekkaa ja kiviä.¹⁰⁷ Kaupungin vastuulle kadut
siirtyivät vuonna 1893, jolloin niitä alettiin päällystää järjestelmällisesti mukulakivillä. Torit ja pää-
kadut oli saatu kivettyä vuoteen 1903 mennessä. Pääkatujen asfaltointi aloitettiin 1950-luvulla.¹⁰⁸
Suurin osa kaduista oli vielä 1960-luvun lopulle tultaessa kivettyjä, ja Naulamäessä sekä Kiviniemes-
sä oli sorapäällysteisiäkin katuja.¹⁰⁹

¹⁰⁶ Uotila ja Kivistö 2008; Koivukari 2008, 17.

¹⁰⁷ Lähteenoja 1932, 28.

¹⁰⁸ Heino 2002, 93, 319–320.

¹⁰⁹ Kärki 1968, RHOA.



Kuva. Katuihin ei alun perin liittynyt jalkakäytäviä, ja ne olivat sorapäällysteisiä. Tällaisena on säilynyt vielä Kiviniemenkatu. Isopoikkikadulla on nähtävissä vielä vanhaa mukulakiveystä. Päivi Hakanpää RHOA 126049:9-10.

Nykyisille katualueille ulottuneista tonteista on olemassa arkeologisia havaintoja. Kulttuurikerroksia on löytynyt Pappilankadulta, Vähäraastuvankadulta, Kuninkaankadulta, Kauppakadulta ja Koulukadulta. Liitteessä 5 on esitetty arvio katujen alla olevien kerrostumien säilyneisyydestä. Arvioinnissa käytettiin apuna kaupungin kaukolämpö-, sadevesi-, vesi- ja viemäriverkoston karttoja. Kaduille tehtyjen kaivantojen ulkopuolella vanhat kulttuurikerrokset ovat mahdollisesti säilyneet. Vesi- ja viemäriverkostoa alettiin rakentaa 1930-luvun alussa. Sähkökaapeleita on ryhdytty siirtämään maan alle 1950–1960-luvuilla.¹¹⁰

Kalatoria pidetään Rauman vanhimpana torina.¹¹¹ Aina Lähteenojan mukaan on kauppaa käyty ensin Pyhän Kolminaisuuden kirkon luoteispuolella. Tämän aukion jatkona oli Karjanketo, jota alettiin kutsua 1800-luvun lopulla Kalatoriksi.¹¹² Tori on merkitty vuoden 1756 karttaan nimellä Vähä tori (Lill Torget), mutta vuoden 1841 kartassa se mainitaan nimellä Uusi tori (Ny Torget). Tori oli vuoden 1756 kartan mukaan suunnikkaan muotoinen, noin 68 metriä pitkä ja 25–45 metriä leveä. Kirkon luoteispuolella on kolmion muotoinen ja 1350 m²:n laajuinen alue, jolla oli pieniä aittoja. Kartasta on säilynyt eri-ikäisiä kopioita, joissa torin lounaisosa on kuvattu hieman toisistaan poikkeavilla tavoilla. Vuoden 1784 karttakopioon on torin lounaisosa merkitty tontiksi, mutta sille ei ole merkitty omistajaa. Vuoden 1808 kopiassa tontti on merkitty kokonaan torialueeksi.¹¹³ Torilla myytiin vielä 1880-luvulla halkoja ja heiniä, mutta se muuttui 1950-luvulla autojen pysäköintipaikaksi.¹¹⁴ Arkeologisista valvonnoista saatujen tietojen mukaan kulttuurikerrokset puuttuvat torin pohjoisosasta tyystin. Torin länsiosassa niiden vahvuus on noin 20–40 cm, ja paksuimmillaan kerrostumat ovat torin eteläosassa,

¹¹⁰ Heino 2002, 402.

¹¹¹ Hiekkänen 1983, 48.

¹¹² Lähteenoja 1946, 89; Lähteenoja 1932, 26.

¹¹³ Kartan kopio vuodelta 1784, KA Rauma 1 2d 19/06 ja kartan kopio vuodelta 1808 KA Rauma 2 2d 19/06.

¹¹⁴ Heino 2002, 76, 319.

jossa kulttuurikerroksia on noin 70 cm:n paksuudelta. Perusmaa torin alueella on hiekkaa, vaikka sen päällä esiintyy paikoitellen lähes metrin paksuinen savikerros.¹¹⁵



Kuva. Kalatoria käytetään nykyisin paikoitusalueena. Päivi Hakanpää RHOA 126049:11.

Kauppatori on merkitty vuoden 1756 kartan kopioon nimellä Suurtori. Toria kutsuttiin 1840-luvulla Raastuvantoriksi. Arkeologiset havainnot asutuksesta nykyisen Kauppatorin alueella ovat peräisin vasta 1500-luvun lopulta. Aikaisemmin paikalla on ollut peltoa.¹¹⁶ Tori on kuvattu 1650-luvun karttaan neliön muotoiseksi kadun levennykseksi, mutta vuoden 1756 kartan mukaan se oli suorakaiteen muotoinen, noin 96 metriä pitkä ja 23 metriä leveä aukio Torikadun varrella. Muu osa nykyisestä torista oli tonttimaata, jolla sijaitsivat Pusalan, Sonnilan ja Ruudun tontit. Torin etelälaidalla sijaitsi raatihuone ja Rennerin tontti.¹¹⁷ Tori oli vielä 1880-luvun alussa vain hieman leveämpi kuin Kauppakatu. Lisätilan saamiseksi alettiin torin pohjoisreunalla olevia rakennuksia purkaa 1890-luvun alussa. Tilalle rakennettiin kymmenen ns. kauppahallia eli pientä puotia. Pohjoisosan apteekkirakennus purettiin 1910-luvulla. Kaupunki lunasti vielä ns. Grundströmin tontin, jolta purettiin talo vuonna 1916. Samalla purettiin kauppahallit.¹¹⁸ Raastuvantori oli päällystetty jo 1800-luvun alussa. Sen kiveys uusittiin 1860-luvulla. Kauppatorin mukulakiveys vaihdettiin asfalttiin vuonna 1966. Vuoden 2006 uudistustöiden yhteydessä torin pintaa laskettiin ja se päällystettiin uudelleen.¹¹⁹ Aina Lähteenojan mukaan Rauman kolmas tori on ollut 1600-luvulla nimeltään Helsingin tori. Helsingin tontin viereen on merkitty aukio vuoden 1756 karttaan, mutta sille ei ole merkitty nimeä. Aukio on sijainnut nykyisen Vähämalminkadun ja Pappilankadun risteyksessä.¹²⁰

¹¹⁵ Kivistö ja Manninen 2007, RHOA; Mäkinen 1983, RHOA.

¹¹⁶ Hiekkanen 1983, 41; Koivunen 1966, RHOA; Koivukari, Helamaa ja Haarala 2006; RHOA.

¹¹⁷ Kartta 1650-luvulta, KA MH 8/38 M 9; Kartta vuodelta 1756 ja kartan kopiot vuosilta 1784 ja 1808, KA Rauma 1 ja Rauma 2 2d 19/06. Alkuperäisen kartan on julkaissut Markus Hiekkanen vuonna 1983. Hiekkanen 1983, kartta-liite 3a.

¹¹⁸ Heino 2002, 77–78.

¹¹⁹ Lähteenoja 1939, 44; Koivunen 1968, RHOA; Koivukari, Helamaa ja Haarala 2006, RHOA.

¹²⁰ Lähteenoja 1932, 26; Kartta vuodelta 1756 ja kartan kopiot vuosilta 1784 ja 1808, KA Rauma 1 ja Rauma 2 2d 19/06.



Kuva. Kauppatori vuonna 1899 ja vuonna 2009. Rauman museo ja Soile Tirilä RHOA.

Kaupungin alueelle on tehty puistoistutuksia vasta 1800-luvun lopulta lähtien. Tuolloin joen varteen istutettiin puita ja Pyhän Kolminaisuuden kirkon raunioiden läheisyyteen muodostui puisto.¹²¹ Inventointialueella on seitsemän pientä puistoa tai viheraluetta. Niiden alueille on ulottunut 1700-luvun puolivälissä tontteja. Raumajoen rantaa reunustavalla viheralueella on voinut säilyä siltarakenteiden jäännöksiä ja myllyyn liittyneitä rakenteita.



Kuva. Nortamon puiston poikki on kulkenut kaupungin tulliaita 1700-luvun puolivälissä. Puiston itäosa oli tuolloin tonttimaana. Päivi Hakanpää RHOA 126049:12.

7. Alueiden luokittelu, inventoinnin tulokset ja kaupunkiarkeologisen tutkimuksen mahdollisuudet

Inventointialue rajattiin käyttäen lähteenä vuoden 1756 karttaa, koska tätä vanhempia luotettavia karttoja Raumalta ei ollut käytettävissä. Kaikkiaan tarkistettiin hieman yli 24 hehtaarin kokoinen alue, jolla on lähes 250 tonttia tai viheraluetta. Inventointialue oli yhtenäistä puutaloaluetta, jonka rakennukset ovat peräisin pääosin 1700- ja 1800-luvuilta. Alueen uudisrakentaminen on ollut vähäistä ja rakennukset ovat etupäässä pieniä talous- tai asuinrakennuksia. Muutokset asemakaavassa ovat olleet vähäisiä 1750-luvun lopun jälkeen. Ne ovat koskeneet lähinnä korttelien sisäistä tonttijakoa, muuta-

¹²¹ Köykkä ja Nurmi-Nielsen 2000 b, 39.

mien katujen leventämisiä ja niiden oikaisemisia. Tontit ovat edelleenkin tiiviisti suljettuja kokonaisuksia. Asuinrakennukset ovat katujen varsilla. Yhdellä tontilla voi olla useitakin asuinrakennuksia.

Kaikki inventointialueen tontit jaettiin tutkimuksellisesti ja suojelullisesti kolmeen luokkaan:

- 1) **Todennäköisesti säilynyt ja/tai tutkimuksellisesti erityisen mielenkiintoinen alue.**
- 2) **Mahdollisesti ainakin osittain säilynyt ja/tai tutkimuksellisesti mielenkiintoinen alue.**
- 3) **Tuhoutunut alue.**

Rauman 1750-lukua vanhemmalla kaupunkialueella arvioitiin 1-luokkaan kuuluviksi yhteensä 109 kohdetta ja 2-luokkaan 108 tonttia tai viheraluetta. 1-luokkaan määritettiin tontit, joilla oli vielä puurakennuksia, ja jotka muodostavat keskeisen alueen historiallisesta kaupungista. 2-luokkaan arvioitiin tontteja, joiden piha-alueita oli muokattu rakentamisen tai muun maankäytön takia. Inventointialueen pohjoinen ja luoteinen kallioalue on kokonaan määritelty 2-luokkaan. Samaan luokkaan on määritelty myös länsiosan entinen ranta-alue. Täällä arvioitiin maakerrosten olevan ohuita. Kulttuurikerrokset ovat todennäköisesti sijainneet lähellä nykyistä maan pintaa, minkä vuoksi ne ovat olleet myös alttiita tuhoutumaan.

	Tontit ja viheralueet (kpl)	Pinta-ala (ha)	Osuus tutkimusalueen pinta-alasta (%)
1-luokka	109	8,66	35,64
2-luokka	108	6,67	27,45
Yhteensä	217	15,33	63,09

Mikäli 1- tai 2-luokan alueiden maankäyttöä aiotaan muuttaa, tai niillä tehdään töitä, joissa maaperään kajotaan, on Museoviraston kanssa neuvoteltava tarvittavista toimenpiteistä. Rakennusalueelle on tarvittaessa tehtävä arkeologinen tutkimus. Kohteen ja rakennushankkeen mukaan määritellään, tuleeko kyseeseen arkeologinen valvonta, koekaivaus vai kaivaus. Pienissä, yksityisissä rakennushankkeissa, joissa muinaisjäännöksestä aiheutuu kohtuuttoman suurta haittaa, voidaan hakea kajoamislupaa muinaisjäännökseen Länsi-Suomen ympäristökeskukselta, jonka puolestaan on kuultava asiassa Museovirastoa. Tällaisiksi hankkeiksi on katsottu esimerkiksi omakotitalon tai talousrakennuksen rakentaminen. Kajoamisluvan ehtona on usein se, että Museovirastolle annetaan mahdollisuus dokumentoida muinaisjäännös valtion varoin. Historiallisen ajan muinaisjäännösten dokumentoinnista vastaa Museoviraston rakennushistorian osasto, jolle on varattava riittävästi aikaa työn järjestämiseen. Yleisissä ja suurehkoissa yksityisissä työhankkeissa muinaisjäännöksen tutkimuskustannuksista vastaa rakennuttaja. Tutkimusten jälkeen alue yleensä vapautetaan rakentamiselle. Joissakin tapauksissa alue voidaan rauhoittaa pysyvästi. Pysyvästi rauhoitetuiksi voivat päätyä esimerkiksi alueet, joilla on muurattuja rakenteita. 3-luokka sisältää alueet, joiden kerrostumat ovat todennäköisesti jo täysin tuhoutuneet. Maankäyttö kolmannen luokan alueilla ei vaadi arkeologisia tutkimuksia, ellei töiden aikana havaita tutkimusta ja dokumentointia vaativia rakenteita tai kerrostumia. Näissä tapauksissa tulee työt keskeyttää ja ottaa yhteyttä Museovirastoon (Muinaismuistolain 14 §). Kaupunkikerrokset ovat yleensä tuhoutuneet alueilla, joille on rakennettu uusia taloja, tehty putkikaivantoja, tai vaihdettu maita. Myös arkeologisin kaivauksin kokonaan tutkitut alueet on luokiteltu tuhoutuneiksi.¹²²

8. Raportin laatiminen

Kaupungin historiaa, arkeologisia tutkimuksia ja vanhoja karttoja koskeva tieto on koottu ns. kaupunkitietokannaksi. Se sisältää tietoja myös kaupungin väkiluvusta, rakennuskannasta ja tärkeimmäs-

¹²² Niukkanen 2004, 36–37; Kts. Teemu Mökkösen Vaasa- ja suurvalta-ajan kaupunkiarkeologiset inventoinnit.

tä tutkimuskirjallisuudesta. 1- ja 2-luokan tonteista ja viheralueista on tiedot koottu tietokantaan, joka on laadittu Microsoft Access –tietokantaohjelmalla. Tietokantaan on merkitty arkeologinen luokitus, tontin osoite, nykyinen rakennuskanta ja rakentamisvuosi, saatavilla olevat tiedot rakennusten perustuksista ja kellareista, sekä lyhyt kuvaus kohteesta. Kohdekuvauksiin on lisätty myös tiedot aikaisemmista arkeologisista tutkimuksista ja kellareiden inventoinneista. Rakennusten tiedot on poimittu Rauman museon verkkosivuilta. Sivuilla on selvitetty talojen rakentamisen vaiheita erityisesti 1830-luvulta alkavan palovakuutusaineiston ja 1800-luvun jälkipuoliskolle ajoittuvan rakennus- ja muutospiirustusaineiston avulla. Tietoja on täydennetty rakennusarkkitehti Kalle Saarisen kokoamalla tiedoilla.¹²³ Tonttikohdaiset kuvaukset ja muut tiedot ovat liitteessä 7. Tonteilla on kiinteistötunnus, joka muodostuu kunnanumerosta, kaupunginosatunnuksesta sekä korttelin ja tontin numerosta. Puistoilla on ainoastaan numerotunnus, joka muodostuu kaupunginosan numerosta ja puiston tunnuksesta.

Inventointiraportin kartat on työstetty paikkatiedoksi MapInfo –ohjelmalla. Pohja-aineistona on käytetty Rauman kaupungin vektorimuotoista kantakarttaa. Paikkatieto sisältää 1- ja 2-luokan kohteiden osalta myös kiinteistötunnuksen, osoitetiedot ja luokittelun rajaukset kartalla. Paikkatieto on muokattavissa, päivitettävissä ja toimitettavissa edelleen tietoja tarvitseville. Muu kohteita koskeva tieto on Microsoft Access –tietokannassa. Raportissa on myös kartat, joihin on merkitty inventointialue ja aikaisemmat tiedossa olevat arkeologiset tutkimusalueet.

Raporttiin on koottu paikkatiedon ja tietokantojen tiedot paperiversioina sekä pdf-versiona Museoviraston (www.nba.fi) ja Rauman kaupungin verkkosivuille.

9. Lopuksi

Rauman kaupunkialueen vanhoista rakenteista ja kulttuurikerroksista on havaintoja kirjattu vasta 1960-luvulta alkaen, vaikka kaupungin kirkkoja onkin tutkittu arkeologisin menetelmin jo 1800-luvun lopulta lähtien. Ensimmäiset arkeologiset kaivaukset on tehty 1960-luvulla Kauppatorilla. Tutkimus oli ensimmäisiä laajamittaisia kaupunkikaivauksia Suomessa. Tämän jälkeen on Rauman kaupunkialueella tehty vain kunnallisteknisten kaivutöiden arkeologisia valvontoja. Tutkimukset ovat keskittyneet katualueille, sekä Kalatorille ja Kauppatorille. Hieman yli kymmeneltä nykyiseltä tontilta on olemassa arkeologisia havaintoja. Dokumentoituja kaivauksia on tehty vain yhdellä tontilla. Suurin osa rakenteista ja löydöistä on jäänyt vaille ajoitusta. Vanhimmat ajoitetut kerrostumat ovat Kauppatorin, Vähäraastuvankadun ja Pappilankadun alueilla. Niiden kerrostumista on löytynyt 1500-luvun lopun esineistöä.

Vanhin säilynyt kartta kaupungista on peräisin 1650-luvulta. Siihen on kaupungin alue kuvattu luonnosmaisesti. Ensimmäinen kaupunkimittaukseen perustuva kartta on vasta vuodelta 1756. Kaupungin keskiaikaisesta ja 1600-luvun asemakaavasta on hyvin vähän tietoja. Kaupunkipalot 1500- ja 1600-luvulla ovat mahdollistaneet asemakaavamuutokset. Rauma on säästynyt tuhoisilta kaupunkipaloilta vuoden 1682 jälkeen. Vanhan kaupungin asemakaavassa on tapahtunut vain vähäisiä muutoksia 1700-luvun puolivälin jälkeen. Kaupungin regulointi ei toteutunut vanhan kaupungin alueella, vaikka vuonna 1850 kaupunki sai uuden, säännölliseen ruutukaavaan perustuvan asemakaavasuunnitelman. Kapeiden katujen linjaukset, kortteleiden muodot ja tonttien pihapiireissä säilyneet talusrakennukset, sekä 1700- ja 1800-lukujen asuinrakennukset muodostavat yhden Unescon maailmanperintökohteen. Keskiaikaisen kaupungin rakennuksista on säilynyt ainoastaan fransiskaanikonventin kivikirkko ja kaupunkikirkon rauniot.

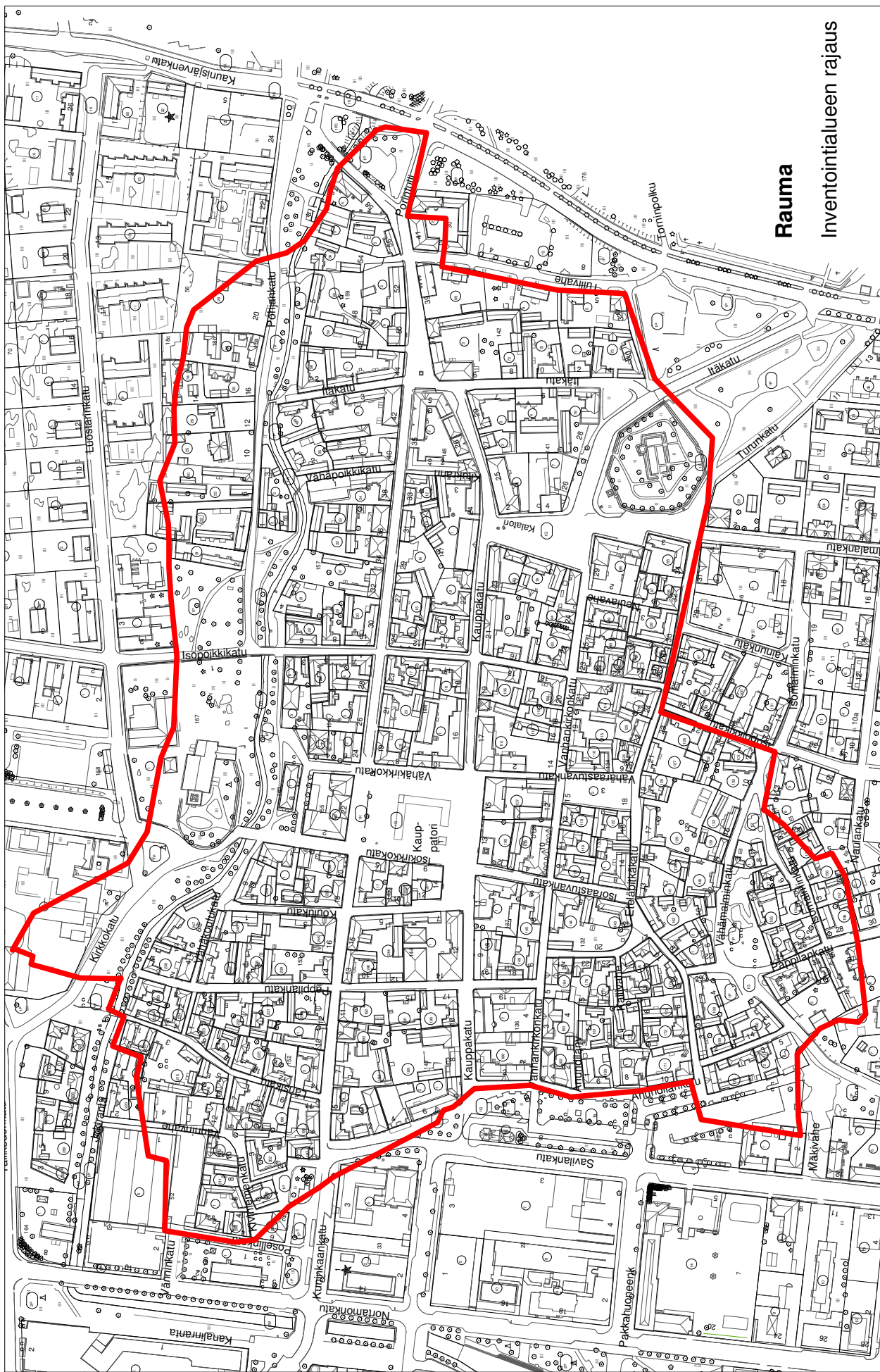
Tiedot vanhasta kaupunkiajasta ovat varastoituneet arkeologisiin ”arkistoihin” rakennusten ja katujen alle sekä pihojen maakerroksiin. Koko inventointialueella on mahdollisesti säilyneitä kulttuurikerros-

¹²³ http://www.rauma.fi/museo/vr_rakennukset/rakennukset/aloitussivu.htm

tumia ja rakenteita. Sekä kerrostumien että rakenteiden laaja arkeologinen tutkiminen on mahdollista. Myös 1- ja 2-luokan alueiden ulkopuolelta löytyvät kulttuurikerrokset ja rakenteet ovat muinaismuistolain suojelemia. Kaupungin keskiajasta on toistaiseksi vain vähän tietoja. Historialliset lähteet ovat varsin hajanaisia ja arkeologiset löydöt niukkoja. Arkeologinen aineisto Rauman keskiajan jälkeisiltäkin vuosisadoilta on vielä kovin vähäistä. Arkeologiset tutkimukset voivatkin tuoda lisävalaistusta kaupungin rakentamisesta ja kehittämisestä sekä Rauman asukkaiden elämästä.

Helsingissä 15.5.2009

Päivi Hakanpää



Rauma
Inventointialueen rajaus



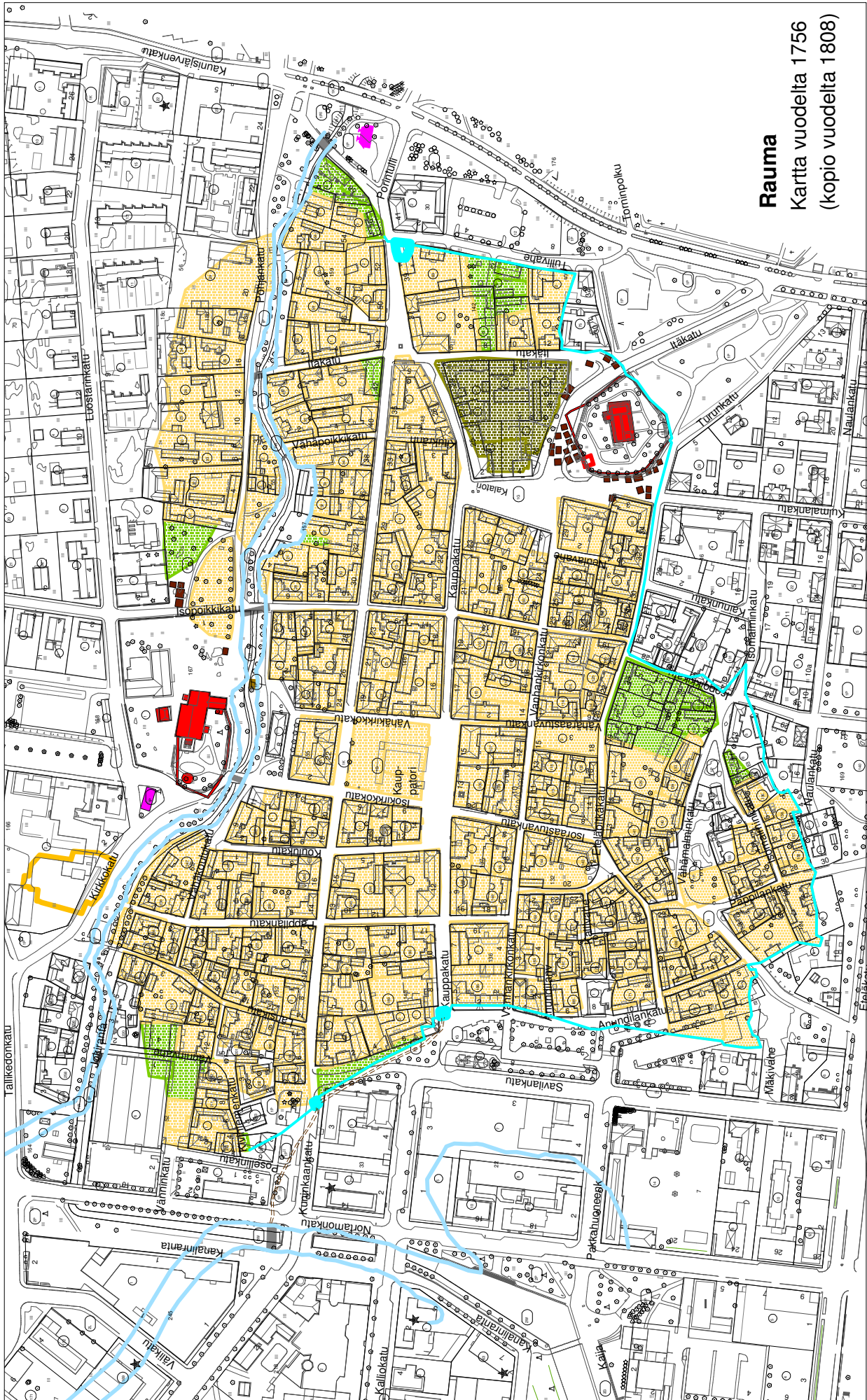
Rauma
Arkeologiset tutkimukset
kaupunkialueella

Kantakartta © Rauman kaupunki 2008
MK 1:5500

Museovirasto, rakennushistorian osasto
Päivi Hakapää 2009

- | | | |
|------------------------------------|--------------------------------|--------------------------------|
| 1. Arkeologinen valvonta 1981 | 7. Arkeologinen valvonta 1968 | 13. Arkeologinen valvonta 1983 |
| 2. Arkeologinen valvonta 2003 | 8. Kaivaus 1966 | 14. Arkeologinen valvonta 1974 |
| 3. Arkeologinen dokumentointi 1968 | 9. Arkeologinen valvonta 2006 | 15. Arkeologinen valvonta 1983 |
| 4. Arkeologinen tarkastus 1968 | 10. Arkeologinen valvonta 2008 | 16. Arkeologinen valvonta 2008 |
| 5. Arkeologinen valvonta 1983 | 11. Koekaivaus 1976 | 17. Arkeologinen valvonta 2008 |
| 6. Arkeologinen valvonta 1983 | 12. Arkeologinen valvonta 2007 | |

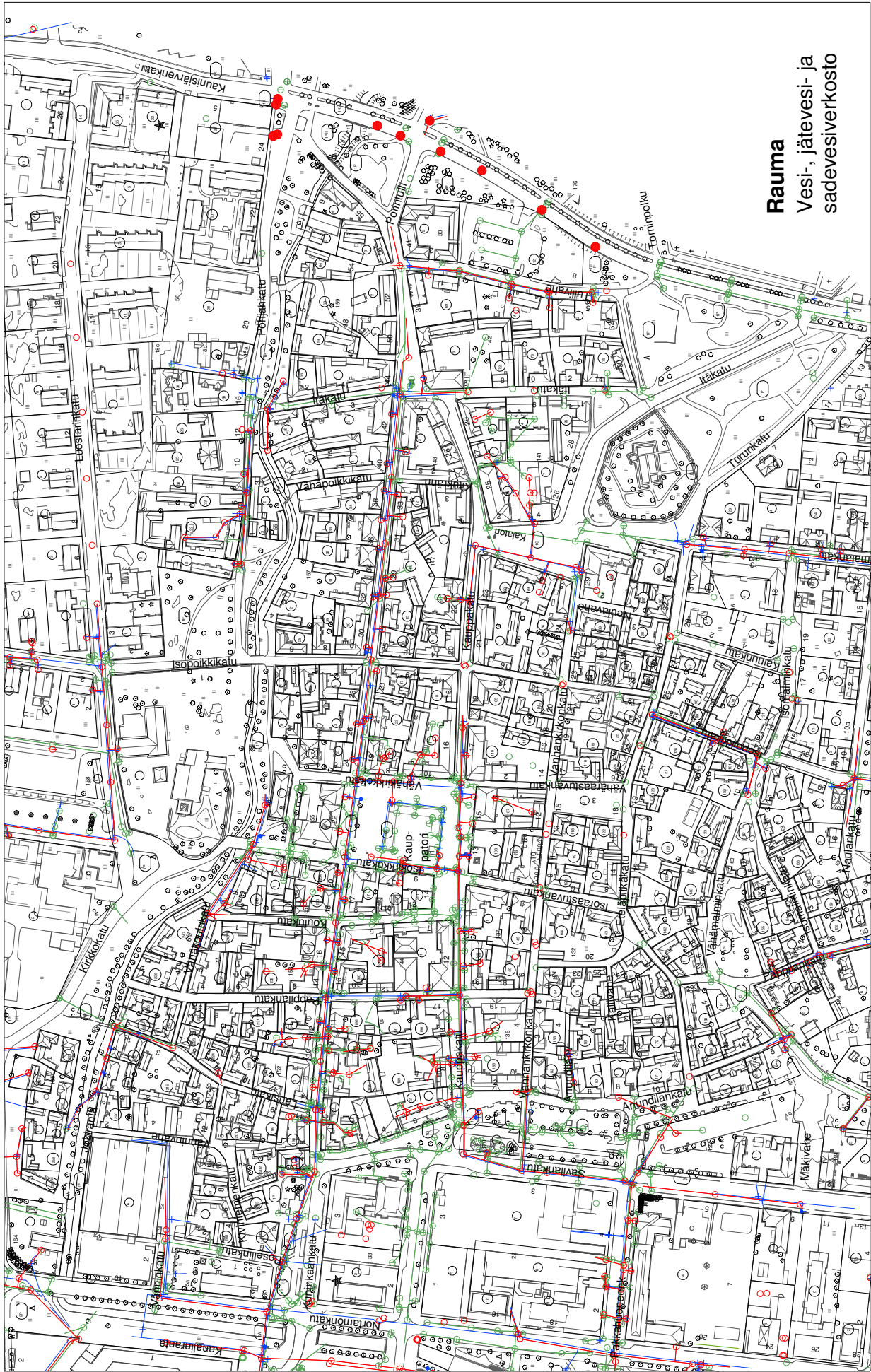
Rauma
Kartta vuodelta 1756
(kopio vuodelta 1808)



Kantakartta © Rauman kaupunki 2008
MK 1:6000

Museovirasto, rakennushistorian osasto,
Päivi Hakampää 2009

- Tontti
- Kaalimaa
- Tupakkamaa
- Kirkko
- Rakennus
- Tulli ja tullilaita
- Mylly
- Aitta
- Silta
- Pappila
- Rantaviiva
- Tie



Rauma

Vesi-, jätevesi- ja sadevesiverkosto

Kantakartta © Rauman kaupunki 2008
MK 1:5500

Museovirasto, rakennushistorian osasto
Päivi Hakapää 2008

- Vesijohto
- Sadevesi
- Jätevesi

Rauman vanhan kaupungin inventointi 2009, kohdekuvaukset

Kiinteistötunnus	Kunta								
	Rauma								
Kuntanumero	684	Kaupunginosa	1	Kortteli	1P	Tontti		Arkeologinen mielenkiinto	2
Katuosoite									
Pyhän Ristin kirkon itäpuolinen puisto									
Rakennukset									
Rakennusvuosi						Perustus		Kellari	<input type="checkbox"/>
Viite									
Kohdekuvaus									
<p>Puisto sijaitsee 1700-luvun puolivälin asemakaava-alueen reunalla. Vuoden 1756 kartan mukaan Pyhän Ristin kirkon ja Pappilan välisellä alueella on ollut koulu. Ensimmäinen koulu rakennettiin paikalle vuoden 1682 palon jälkeen. Sen viereen tehtiin uusi triviaalikoulu 1600-luvun lopulla (Lähteenoja 1946, 293; Lilius 1982, 14, 16; Lähteenoja 1935, 297). Koulun paikalla nykyisin oleva puisto on nurmipintainen. Puiston keskelle on pystytetty Harmaaveljien patsas. Puiston kerrostumat ovat mahdollisesti säilyneet.</p>									

Kiinteistötunnus	Kunta								
	Rauma								
Kuntanumero	684	Kaupunginosa	1	Kortteli	1P	Tontti		Arkeologinen mielenkiinto	2
Katuosoite									
Pohjankadun ja Raumajoen välinen puisto									
Rakennukset									
Rakennusvuosi						Perustus		Kellari	<input type="checkbox"/>
Viite									
Kohdekuvaus									
<p>Puiston kohdalla on ollut todennäköisesti vielä 1600-luvun alkupuolella kapea merenlahti. Vuoden 1756 kartan mukaan on Laurila -niminen tontti ulottunut puiston itäpäässä aivan joen rantaan asti. Tontin omisti Henric Laurén. Maasto laskee kohti jokea. Lehtipuita kasvava puisto on nurmipintainen. Puiston kerrostumat ovat mahdollisesti säilyneet.</p>									

Kiinteistötunnus	Kunta								
	Rauma								
Kuntanumero	684	Kaupunginosa	1	Kortteli	1P	Tontti		Arkeologinen mielenkiinto	2
Katuosoite									
Raumajoen etelärannan puisto									
Rakennukset									
Rakennusvuosi						Perustus		Kellari	<input type="checkbox"/>
Viite									
Kohdekuvaus									
<p>Puiston kohdalla on ollut todennäköisesti vielä 1600-luvun alkupuolella kapea merenlahti. Vuoden 1756 kartan mukaan joen yli on johtanut neljä siltaa, joista läntisin oli nykyisen Isokirkkokadun kohdalla. Keskimmäiset sillat olivat nykyisten Isopoikkikadun ja Itäkadun kohdalla. Itäisin silloista oli nykyisen Kuninkaankadun päässä, lähellä itäistä tullia. Kartan mukaan Pyhän Ristin kirkkoa vastapäätä on ollut joessa mylly, jonka paikalla on nyt puisto. Jokea on perattu 1800-luvun lopulla ja 1900-luvun alussa (Lähteenoja 1939, 80). Lehtipuita kasvava puisto on nurmipintainen. Puistossa on mahdollisesti säilynyt vanhoihin siltoihin ja myllyihin liittyviä rakenteita.</p>									

Kiinteistötunnus	Kunta								
	Rauma								
Kuntanumero	684	Kaupunginosa	1	Kortteli	1P	Tontti		Arkeologinen mielenkiinto	2
Katuosoite									
Nortamon puisto Kuninkaankadun varrella									
Rakennukset									
Rakennusvuosi						Perustus		Kellari	<input type="checkbox"/>
Viite									
Kohdekuvaus									
<p>Puisto sijaitsee 1700-luvun puolivälin asemakaava-alueen reunalla. Vuoden 1756 kartan mukaan kaupungin raja on kulkenut puiston läpi. Puiston itäosa on ollut osa Ruika -nimistä tonttia, jonka omisti Gabriel Stengrund. Puiston itäpäässä on H. J. Nortamon patsas. Puistossa kasvaa lehtipuita ja kuusia. Osa alueesta on nurmikkona ja osa on kivetty. Puiston kerrostumat ovat mahdollisesti säilyneet.</p>									

Kiinteistötunnus	Kunta									
	Rauma									
Kuntanumero	684	Kaupunginosa	1	Kortteli	1G	Tontti		Arkeologinen mielenkiinto	2	
Katuosoite										
Kauppatori										
Rakennukset										
Rakennusvuosi								Perustus	Kellari	<input type="checkbox"/>
Viite										
Kohdekuvaus										
<p>Tori sijaitsee 1700-luvun puolivälin asemakaava-alueen reunalla. Vuoden 1756 kartan mukaan nykyisen torin pohjoisosassa oli Ruutu -niminen tontti, jonka omisti Fredric Grönlund. Pusala ja Sonnila -nimiset tontit olivat nykyisen torin keskellä. Pusalan omisti Eric Pusala ja Sonnilan omisti Bollsfedin leski. Alkuperäinen tori oli vain vähäinen levennys silloisessa Torikadussa, jonka nimi on nykyään Kauppakatu. Kauppatorin alue on kokonaan tutkittu arkeologisesti vuosina 1966 ja 2006. Alueen kulttuurikerrokset olivat 40-70 cm:n paksuiset. Koko torin alueella oli näkyvissä vuoden 1682 paloon liittyneitä jälkiä. Tätäkin vanhempia palojälkiä havaittiin, mutta ne eivät olleet yhtenäisiä. Tonttien asutus on alkanut 1500-luvun puolivälin jälkeen. Kauppakadun paikalla on ollut tie jo keskiajan lopulla, jolloin Kauppatorin alue on ollut vielä peltona. Kaivauksissa löydettiin talojen jäännöksiä. Osassa oli ollut kiviset multapenkit ja kivijalat. Paikalla oli säilynyt noin kymmenen puulattian jäännökset sekä tulisijojen perustuksia, jätekuoppia ja tuohella vuorattuja kellarikuoppia. Kivirakenteiset kaivot ajoittuivat 1700-luvulle. Vuoden 1966 kaivauksilta talletettiin noin 8500 esinelöytöä. Vanhimmat löydöt ajoittuivat 1500-luvun lopulle. Kauppatorin itäreunassa on kivirakenteinen kellari, joka on peräisin 1600-luvulta. Torin länsiosan keskellä on säilynyt toinen kivirakenteinen kellari. Siinä on ollut vähintään kaksi huonetilaa, joista ainakin idän puoleisessa on ollut holvattu tiilikatto. Kellari on ollut käytössä ilmeisesti 1700-luvulta 1900-luvun alkuun. Kauppatorin kerrostumista on todennäköisesti jäljellä enää vain kivirakenteiset kellarit.</p>										

Kiinteistötunnus	Kunta								
	Rauma								
Kuntanumero	684	Kaupunginosa	1	Kortteli	1E	Tontti		Arkeologinen mielenkiinto	1
Katuosoite									
Pyhän Kolminaisuuden kirkon rauniot									
Rakennukset									
Kivikirkon rauniot									
Rakennusvuosi						Perustus		Kellari	
Keskiaika						Kivi		<input type="checkbox"/>	
Viite									
Kohdekuvaus									
<p>Kirkko sijaitsee 1700-luvun puolivälin asemakaava-alueen reunamalla. Kirkon paikalla on sijainnut aikaisemmin puukirkko, joka on rahalöydöistä päätellen rakennettu aikaisintaan vuonna 1410. Markus Hiekkasen mukaan on koko kivikirkko murattu todennäköisesti vasta vuosien 1495–1505 välisenä aikana (Hiekkänen 2007, 255). Kaupunkikirkko paloi vuonna 1640. Hautausmaalla on vielä jäljellä kaksi hautakappelia, hautakiviä ja valurautaisia ristejä. Viimeiset hautaukset on tehty 1850-luvulla. Rauniokirkon alueella on tehty kaivauksia ja rakennusarkeologisia tutkimuksia 1890-luvulla, sekä vuosina 1929, 1930 ja 1983 (Högman 1893, 1895, 1898; Salmo ja Rinne 1929; Kronqvist 1930; Sjölund 1983). Alue on nurmikkoa. Polut ovat sorapäällysteisiä. Rauniokirkkoa ympäröi kiviaita ja lehtipuut.</p>									

Kiinteistötunnus	Kunta								
	Rauma								
Kuntanumero	684	Kaupunginosa	1	Kortteli	1P	Tontti		Arkeologinen mielenkiinto	2
Katuosoite									
Viheralue Vanhankirkonkadun ja Itäkadun risteuksen välissä									
Rakennukset									
Rakennusvuosi						Perustus		Kellari	
								<input type="checkbox"/>	
Viite									
Kohdekuvaus									
<p>Viheralue sijaitsee 1700-luvun puolivälin asemakaava-alueen reunamalla. Vuoden 1756 kartan mukaan alue on ollut rakentamaton. Sen luoteispuolella sijaitsee Pyhän Kolminaisuuden kirkon rauniot. Viheralueella kasvaa nurmea. Alueen kerrostumat ovat todennäköisesti säilyneet.</p>									

Kiinteistötunnus	Kunta									
	Rauma									
Kuntanumero	684	Kaupunginosa	1	Kortteli	1G	Tontti		Arkeologinen mielenkiinto	1	
Katuosoite										
Kalatori										
Rakennukset										
Rakennusvuosi								Perustus	Kellari	<input type="checkbox"/>
Viite										
Kohdekuvaus										
<p>Tori sijaitsee 1700-luvun puolivälin asemakaava-alueella. Se on merkitty vuoden 1756 karttaan nimellä Vähätori. Kalatorin länsi- ja eteläosassa on valvottu kunnallisteknisiin töihin liittyviä kaivantoja arkeologisesti vuosina 1983 ja 2007. Torin pohjoisosasta kulttuurikerrokset puuttuvat tyystin. Torin länsiosassa niiden vahvuus on noin 20–40 cm ja paksuimmillaan kerrostumat ovat torin eteläosassa, jossa kulttuurikerroksia on noin 70 cm:n paksuudelta. Sekä vuoden 1983 että vuoden 2007 dokumentointien yhteydessä on tehty havaintoja kivillä täytetyistä ojista torin länsiosassa. Ilmeisesti vanhaan katuun liittyvät ojat olivat noin 4,5 metrin päässä toisistaan. Torin eteläosasta löytyi vuoden 2007 valvonnan yhteydessä kivrakenteinen kaivo, joka oli rakennettu vuonna 1835. Valvotuilta alueilta on löytöjä saatu talteen vain vähän. Perusmaa torin alueella on pääasiassa hiekkaa, mutta paikoitellen se on savea (Mäkinen 1983; Kivistö ja Manninen 2007). Paikoitusalueena olevan torin pohjoisreuna on päällystetty asfaltilla, muuten torilla on vanha mukulakivipäällyste. Torin kerrostumat ovat todennäköisesti säilyneet.</p>										

Kiinteistötunnus	Kunta								
	Rauma								
Kuntanumero	684	Kaupunginosa	1	Kortteli	1P	Tontti		Arkeologinen mielenkiinto	1
Katuosoite									
Pohjankadun, Isopoikkikadun ja Raumajoen välinen alue									
Rakennukset									
-									
Rakennusvuosi						Perustus		Kellari	<input checked="" type="checkbox"/>
Viite									
Kohdekuvaus									
Puisto sijaitsee 1700-luvun puolivälin asemakaava-alueella. Vuoden 1756 kartan mukaan sen itäosassa on ollut Envalda -niminen tontti, jonka on omistanut Bergstenin leski. Lehtipuita kasvava puisto on nurmikkoa ja sen käytävät ovat sorapäällysteisiä. Puiston eteläosa on ollut todennäköisesti vielä 1600-luvulla meren lahtea. Maasto laskee kohti jokea. Puiston kerrostumat ovat todennäköisesti säilyneet.									

Kiinteistötunnus	Kunta								
	Rauma								
Kuntanumero	684	Kaupunginosa	1	Kortteli	1P	Tontti		Arkeologinen mielenkiinto	2
Katuosoite									
Vähämalminkadun ja Helsingin torin välinen puisto									
Rakennukset									
-									
Rakennusvuosi						Perustus		Kellari	<input type="checkbox"/>
Viite									
Kohdekuvaus									
Puiston länsiosa sijaitsee 1700-luvun puolivälin asemakaava-alueella. Vuoden 1756 kartan mukaan on puiston länsiosa ollut Winter -nimistä tonttia, jonka on omistanut Eric Winter. Puiston kalliainen itäosa on ollut rakentamaton. Puiston länsiosa on nurmikenttää, jolla kasvaa puita ja pensaita. Paikalle on pystytetty vuonna 1976 Pitsinnyplääjä-patsas. Puiston maasto laskee länttä kohti. Sen länsiosan kerrostumat ovat mahdollisesti säilyneet.									

Kiinteistötunnus	Kunta								
	Rauma								
Kuntanumero	684	Kaupunginosa	1	Kortteli	1G	Tontti		Arkeologinen mielenkiinto	2
Katuosoite									
Helsingin tori									
Rakennukset									
-									
Rakennusvuosi						Perustus		Kellari	<input type="checkbox"/>
-						-			
Viite									
Kohdekuvaus									
Tori sijaitsee 1700-luvun puolivälin asemakaava-alueella. Vuoden 1756 kartan mukaan on tori ollut aukiota. Sorapäällysteisen torin kerrostumat ovat mahdollisesti säilyneet.									

Kiinteistötunnus	Kunta								
	Rauma								
Kuntanumero	684	Kaupunginosa	1	Kortteli	1P	Tontti	2	Arkeologinen mielenkiinto	2
Katuosoite									
Helsingin torin, Vähämalminkadun ja Pappilankadun välinen leikkipuisto									
Rakennukset									
-									
Rakennusvuosi						Perustus		Kellari	<input type="checkbox"/>
-						-			
Viite									
Kohdekuvaus									
Puisto sijaitsee 1700-luvun puolivälin asemakaava-alueella. Vuoden 1756 kartan mukaan on puiston kaakkoisosa ollut aukiota. Muu osa puistosta on ollut Pussin tonttia, jonka on omistanut Johan Pussi. Puiston keskeltä on kulku tontille 125:168. Sorapäällysteisen leikkipuiston kerrostumat ovat mahdollisesti säilyneet.									

Kiinteistötunnus	Kunta								
	Rauma								
Kuntanumero	684	Kaupunginosa	1	Kortteli	1P	Tontti		Arkeologinen mielenkiinto	2
Katuosoite									
Pohjankadun ja Isopoikkikadun välinen puisto									
Rakennukset									
-									
Rakennusvuosi						Perustus		Kellari	<input type="checkbox"/>
Viite									
Kohdekuvaus									
Puisto sijaitsee 1700-luvun puolivälin asemakaava-alueella. Vuoden 1756 kartan mukaan on puiston läpi kulkenut luode-kaakkosuuntainen katu. Sen lounaisosassa on ollut Martti -niminen tontti, jonka on omistanut Norrménsin perilliset. Kadun koillispuolella oli Ståhlensin kaalimaata. Puisto on nurmikko ja sen käytävät ovat sorapäälysteisiä. Puistossa on osittain näkyvissä kallion pinta. Puiston kerrostumat ovat mahdollisesti säilyneet.									

Kiinteistötunnus	Kunta								
68400100520001	Rauma								
Kuntanumero	684	Kaupunginosa	1	Kortteli	52	Tontti	1	Arkeologinen mielenkiinto	2
Katuosoite									
Kiviniemenkatu 6 ja Posellinkatu 2									
Rakennukset									
Tontilla on kaksi puurakenteista, 1-kerroksista asuinrakennusta, sekä puurakenteinen talousrakennus.									
Rakennusvuosi						Perustus		Kellari	<input checked="" type="checkbox"/>
1800-luku						Kivi, betoni			
Viite									
Kohdekuvaus									
Tontti sijaitsee 1700-luvun puolivälin asemakaava-alueen reunamalla. Nykyisen tontin luoteisosa on ollut vuoden 1756 kartan mukaan osa Wik -nimistä tonttia, jonka omisti Henrick Wik. Tontin länsiosa on ollut Vähä-Kuuri -niminen tontti, jonka omisti Henrick Kuri. Tontilla on holvattu, kivirakenteinen kellari (Isotalo ja Multamäki 1984). Piha on osittain nurmikko ja osittain sorapäälysteinen. Tontin kerrostumat ovat mahdollisesti säilyneet.									

Kiinteistötunnus	Kunta									
68400100520208	Rauma									
Kuntanumero	684	Kaupunginosa	1	Kortteli	52	Tontti	208	Arkeologinen mielenkiinto	2	
Katuosoite										
Kiviniemenkatu 4 ja Posellinkatu 4										
Rakennukset										
Tontilla on puinen, 1-kerroksinen asuinrakennus ja puurakenteinen talousrakennus.										
Rakennusvuosi							Perustus	Kellari	<input type="checkbox"/>	
1800-luku							Kivi, betoni ja harkkokivi			
Viite										
Kohdekuvaus										
Tontti sijaitsee 1700-luvun puolivälin asemakaava-alueen reunamilla. Nykyinen tontti on ollut vuoden 1756 kartan mukaan osa Wik -nimistä tonttia, jonka omisti Henrick Wik. Piha on päällystetty soralla. Portin kohta on päällystetty betonilaatoilla. Tontin kerrostumat ovat mahdollisesti säilyneet.										

Kiinteistötunnus	Kunta									
68400100520211	Rauma									
Kuntanumero	684	Kaupunginosa	1	Kortteli	52	Tontti	211	Arkeologinen mielenkiinto	2	
Katuosoite										
Kiviniemenkatu 8										
Rakennukset										
Tontilla on puinen, 1-kerroksinen asuinrakennus ja puurakenteinen talousrakennus.										
Rakennusvuosi							Perustus	Kellari	<input type="checkbox"/>	
1800-luku (muutettu 1959), 1959							Kivi			
Viite										
Kohdekuvaus										
Tontti sijaitsee 1700-luvun puolivälin asemakaava-alueella. Vuoden 1756 karttaan on merkitty tontin omistajiksi Bergen. Talon nimi oli Seppä. Piha on osittain sorapäällysteinen ja osittain nurmikkoa. Tontin kerrostumat ovat mahdollisesti säilyneet.										

Kiinteistötunnus	Kunta								
68400100550002	Rauma								
Kuntanumero	684	Kaupunginosa	1	Kortteli	55	Tontti	1	Arkeologinen mielenkiinto	2
Katuosoite									
Pohjankatu 3									
Rakennukset									
Tontilla on puinen, 1-kerroksinen asuinrakennus, puinen talousrakennus, aitta, kaivo ja erillinen kellari. Rakennukset ovat nykyisin museona.									
Rakennusvuosi						Perustus		Kellari	
1700-1800-luku						Kivi		<input checked="" type="checkbox"/>	
Viite									
Kohdekuvaus									
Tontti sijaitsee 1700-luvun puolivälin asemakaava-alueella. Vuoden 1756 karttaan on merkitty Kirstin tontin omistajaksi Mikko Tiula. Raumajoen pohjoisrannalla sijaitsevan tontin maasto laskee jokea kohti. Todennäköisesti osa tontista on ollut vielä 1600-luvulla meren lahtea. Piha on nurmikkoa ja puutarhaa. Tontin kerrostumat ovat todennäköisesti säilyneet.									

Kiinteistötunnus	Kunta								
68400100550003	Rauma								
Kuntanumero	684	Kaupunginosa	1	Kortteli	55	Tontti	3	Arkeologinen mielenkiinto	2
Katuosoite									
Pohjankatu 1									
Rakennukset									
Tontilla on puinen, 1-kerroksinen asuinrakennus ja talousrakennus.									
Rakennusvuosi						Perustus		Kellari	
1800-luku						Kivi		<input type="checkbox"/>	
Viite									
Kohdekuvaus									
Tontti sijaitsee 1700-luvun puolivälin asemakaava-alueella. Vuoden 1756 kartan mukaan nykyinen tontti on ollut osa Kirstin tonttia, jonka omistajaksi on merkitty Mikko Tiula. Raumajoen pohjoisrannalla sijaitsevan tontin maasto laskee jokea kohti. Tonttia ei tarkastettu inventoinnissa, koska portti oli kiinni. Tontin kerrostumat ovat todennäköisesti säilyneet.									

Kiinteistötunnus	Kunta								
68400100560025	Rauma								
Kuntanumero	684	Kaupunginosa	1	Kortteli	56	Tontti	25	Arkeologinen mielenkiinto	2
Katuosoite									
Pohjankatu 10									
Rakennukset									
Tontilla on puinen, 2-kerroksinen asuinrakennus, sekä puurakenteinen talousrakennus, sekä puu- ja betonirakenteinen talousrakennus.									
Rakennusvuosi						Perustus		Kellari	
1800-luvun loppu						Kivi, betoni		<input type="checkbox"/>	
Viite									
Kohdekuvaus									
Tontti sijaitsee 1700-luvun puolivälin asemakaava-alueella. Vuoden 1756 karttaan on merkitty tontin omistajaksi Enlund. Talon nimi oli Plankki. Piha on nurmikko ja puutarhaa. Polut ovat sorapäällysteisiä. Tontti on etelään laskevassa rinteessä. Tontin kerrostumat ovat mahdollisesti säilyneet.									

Kiinteistötunnus	Kunta								
68400100560026	Rauma								
Kuntanumero	684	Kaupunginosa	1	Kortteli	56	Tontti	26	Arkeologinen mielenkiinto	2
Katuosoite									
Pohjankatu 12									
Rakennukset									
Tontilla on puinen, 1-kerroksinen asuinrakennus ja rapattu, tiilirakenteinen talousrakennus.									
Rakennusvuosi						Perustus		Kellari	
1800-luku ja 1990, 1960						Kivi, betoni		<input type="checkbox"/>	
Viite									
Kohdekuvaus									
Tontti sijaitsee 1700-luvun puolivälin asemakaava-alueella. Vuoden 1756 karttaan on merkitty Vähä-Tiulan tontin omistajaksi Ekqvist. Piha on nurmikko ja puutarhaa. Tontti on etelään laskevassa rinteessä. Tontin kerrostumat ovat mahdollisesti säilyneet.									

Kiinteistötunnus	Kunta								
68400100560028	Rauma								
Kuntanumero	684	Kaupunginosa	1	Kortteli	56	Tontti	28	Arkeologinen mielenkiinto	2
Katuosoite									
Pohjankatu 18 a-c									
Rakennukset									
Tontilla on kolme, 1-kerroksista asuinrakennusta ja kolme talusrakennusta.									
Rakennusvuosi						Perustus		Kellari	
1904, 1994, 1920-luku, 1902, 2003						Kivi, betoni		<input type="checkbox"/>	
Viite									
Kohdekuvaus									
Tontti sijaitsee pohjoisosaansa lukuun ottamatta 1700-luvun puolivälin asemakaava-alueella. Vuoden 1756 karttaan on merkitty Penttilän tontin omistajaksi Johan Jacobson. Tontti on etelään laskevassa rinteessä, jossa kallio on lähellä maan pintaa. Piha on osittain nurmikkoja ja osittain sorapäälysteinen. Tontin kerrostumat ovat mahdollisesti säilyneet.									

Kiinteistötunnus	Kunta								
68400100560029	Rauma								
Kuntanumero	684	Kaupunginosa	1	Kortteli	56	Tontti	29	Arkeologinen mielenkiinto	2
Katuosoite									
Pohjankatu 20									
Rakennukset									
Tontilla on 2-kerroksinen kivitalo, jossa toimii pesula, sekä sementtitiilirakenteinen talusrakennus.									
Rakennusvuosi						Perustus		Kellari	
1953						Betoni		<input checked="" type="checkbox"/>	
Viite									
Kohdekuvaus									
Tontin etelä- ja länsiosa sijaitsee 1700-luvun puolivälin asemakaava-alueella. Vuoden 1756 karttaan on merkitty Laurilan tontin omistajaksi Henric Laurén. Sorapäälysteinen piha on nykyisin pesulan paikoitusalueena. Pihalla oli näkyvissä tiilimurskaa ja kiviä. Nämä saattoivat olla peräisin puretusta rakennuksesta. Tontin kerrostumat ovat mahdollisesti säilyneet.									

Kiinteistötunnus	Kunta								
68400100560031	Rauma								
Kuntanumero	684	Kaupunginosa	1	Kortteli	56	Tontti	31	Arkeologinen mielenkiinto	2
Katuosoite									
Pohjankatu 2									
Rakennukset									
Tontilla on puinen, 1-kerroksinen asuinrakennus ja talousrakennus.									
Rakennusvuosi						Perustus		Kellari	
1800-luku						Kivi ja betoni		<input checked="" type="checkbox"/>	
Viite									
Kohdekuvaus									
Tontti sijaitsee lounaisosaansa lukuun ottamatta 1700-luvun puolivälin asemakaava-alueella. Vuoden 1756 kartan mukaan on nykyinen tontti osa Korppoolaisen tonttia, jonka omistajaksi on merkitty Erik Lönberg. Tontilla on kellari, jossa on suora, kivirakenteinen katto (Isotalo ja Multamäki 1984). Piha on osittain sorapäällysteinen. Kallion pinta on paikoin näkyvissä. Tontin kerrostumat ovat mahdollisesti säilyneet.									

Kiinteistötunnus	Kunta								
68400100560032	Rauma								
Kuntanumero	684	Kaupunginosa	1	Kortteli	56	Tontti	32	Arkeologinen mielenkiinto	2
Katuosoite									
Pohjankatu 4									
Rakennukset									
Tontilla on kaksi, puurakenteista, 1-kerroksista asuinrakennusta, uusi asuinrakennus, puinen talousrakennus ja autokatos									
Rakennusvuosi						Perustus		Kellari	
1800-luku, 1981, 1999						Kivi		<input type="checkbox"/>	
Viite									
Kohdekuvaus									
Tontti sijaitsee pohjoisosaansa lukuun ottamatta 1700-luvun puolivälin asemakaava-alueella. Vuoden 1756 kartan mukaan on nykyinen tontin länsiosa Korppoolaisen tonttia, jonka omistajaksi on merkitty Erik Lönberg. Tontin itäosan on omistanut Bergstenin leski. Tontin nimi oli Envalta. Piha on osittain nurmikko. Tontin pohjoisosassa on uudisrakennuksia. Tontin eteläosan kerrostumat ovat mahdollisesti säilyneet.									

Kiinteistötunnus	Kunta								
68400100560033	Rauma								
Kuntanumero	684	Kaupunginosa	1	Kortteli	56	Tontti	33	Arkeologinen mielenkiinto	2
Katuosoite									
Pohjankatu 6									
Rakennukset									
Tontilla on kaksi, puurakenteista ja 1-kerroksista asuinrakennusta, sekä talousrakennus.									
Rakennusvuosi						Perustus		Kellari	
1800-luku ja 1906, 1884, 1956						Kivi		<input checked="" type="checkbox"/>	
Viite									
Kohdekuvaus									
Tontti sijaitsee pohjoisosaansa lukuun ottamatta 1700-luvun puolivälin asemakaava-alueella. Vuoden 1756 kartan mukaan on nykyinen tontti ollut osa Vähä-Envallan tonttia, jonka omistajaksi on merkitty Wuoriander. Tontilla on kellari (Isotalo ja Multämäki 1984). Piha on nurmikko ja polut ovat sorapäällysteisiä. Tontin kerrostumat ovat mahdollisesti säilyneet.									

Kiinteistötunnus	Kunta								
68400100560035	Rauma								
Kuntanumero	684	Kaupunginosa	1	Kortteli	56	Tontti	35	Arkeologinen mielenkiinto	2
Katuosoite									
Pohjankatu 16									
Rakennukset									
Tontilla on puinen, 1-kerroksinen asuinrakennus ja talousrakennus.									
Rakennusvuosi						Perustus		Kellari	
1880, 1998						-		<input type="checkbox"/>	
Viite									
Kohdekuvaus									
Tontti sijaitsee 1700-luvun puolivälin asemakaava-alueella. Vuoden 1756 kartassa nykyinen tontti on ollut osa Iso-Tiulan tonttia, jonka omistajaksi on merkitty Michel Tiula. Tonttia ei tarkastettu inventoinnissa, koska portti oli kiinni. Tontin kerrostumat ovat mahdollisesti säilyneet.									

Kiinteistötunnus	Kunta								
68400100560050	Rauma								
Kuntanumero	684	Kaupunginosa	1	Kortteli	56	Tontti	50	Arkeologinen mielenkiinto	2
Katuosoite									
Pohjankatu 8									
Rakennukset									
Tontilla on puinen, 1-kerroksinen asuinrakennus ja talousrakennus.									
Rakennusvuosi						Perustus		Kellari	
1800-luvun puoliväli, 1800-luku						Kivi, betoni		<input type="checkbox"/>	
Viite									
Kohdekuvaus									
Tontti sijaitsee pohjoisosaansa lukuun ottamatta 1700-luvun puolivälin asemakaava-alueella. Vuoden 1756 kartan mukaan on nykyinen tontti ollut osa Vähä-Envallan tonttia, jonka omistajaksi oli merkitty Wuoriander. Tonttia ei tarkastettu inventoinnissa, koska portti oli kiinni. Tontin kerrostumat ovat mahdollisesti säilyneet.									

Kiinteistötunnus	Kunta								
68400101230002	Rauma								
Kuntanumero	684	Kaupunginosa	1	Kortteli	123	Tontti	2	Arkeologinen mielenkiinto	2
Katuosoite									
Anundilankatu 3									
Rakennukset									
Tontilla on puinen, 1-kerroksinen asuinrakennus, sekä talousrakennus.									
Rakennusvuosi						Perustus		Kellari	
1800-luku ?						Kivi		<input type="checkbox"/>	
Viite									
Kohdekuvaus									
Tontti sijaitsee 1700-luvun puolivälin asemakaava-alueella. Vuoden 1756 kartan mukaan nykyinen tontti on ollut osa Kaukelan tonttia, jonka omistajaksi on merkitty Göran Lind. Tonttia ei tarkastettu inventoinnissa, koska portti oli kiinni. Tontin kerrostumat ovat mahdollisesti säilyneet.									

Kiinteistötunnus	Kunta								
68400101230170	Rauma								
Kuntanumero	684	Kaupunginosa	1	Kortteli	123	Tontti	170	Arkeologinen mielenkiinto	2
Katuosoite									
Anundilankatu 1 ja Eteläpitkäkatu 1									
Rakennukset									
Tontilla on puinen, 1-kerroksinen asuinrakennus, 1-kerroksinen asuin- ja liikerakennus, sekä 1-kerroksinen liikerakennus. Lisäksi tontilla on talousrakennus.									
Rakennusvuosi							Perustus	Kellari	<input type="checkbox"/>
1860, 1913?, 1980-luku							Kivi		
Viite									
Kohdekuvaus									
Tontti sijaitsee 1700-luvun puolivälin asemakaava-alueella. Vuoden 1756 kartan mukaan nykyinen tontti on ollut osa Rahgon tonttia, jonka omistajaksi on merkitty Johan Rahgo. Tontilla on kellari (Isotalo ja Multamäki 1984). Pihan kiveys on uusittu. Tontin kerrostumat ovat mahdollisesti säilyneet.									

Kiinteistötunnus	Kunta								
68400101240005	Rauma								
Kuntanumero	684	Kaupunginosa	1	Kortteli	124	Tontti	5	Arkeologinen mielenkiinto	2
Katuosoite									
Vähämalminkatu 1									
Rakennukset									
Tontilla on 1-kerroksinen asuinrakennus sekä talousrakennus.									
Rakennusvuosi							Perustus	Kellari	<input type="checkbox"/>
1950-luku							Betoni		
Viite									
Kohdekuvaus									
Tontti sijaitsee 1700-luvun puolivälin asemakaava-alueella. Vuoden 1756 karttaan Helsingin tontin omistajaksi on merkitty Helsingin leski. Piha on nurmikko ja puutarhaa. Polut ovat sorapäällysteisiä. Maasto laskee luoteeseen. Kallioisen tontin kerrostumat ovat mahdollisesti säilyneet.									

Kiinteistötunnus	Kunta								
68400101240006	Rauma								
Kuntanumero	684	Kaupunginosa	1	Kortteli	124	Tontti	6	Arkeologinen mielenkiinto	2
Katuosoite									
Pappilankatu 35-37									
Rakennukset									
Tontilla on puiset, 1- ja 1½- kerroksiset asuinrakennukset, sekä saunarakennus.									
Rakennusvuosi						Perustus		Kellari	
1798, 1800, 1940-luku						Kivi, betoni		<input type="checkbox"/>	
Viite									
Kohdekuvaus									
Tontin pohjoisosa sijaitsee 1700-luvun puolivälin asemakaava-alueella. Vuoden 1756 karttaan Naulan tontin omistajaksi on merkitty Packalin. Piha on nurmikko ja puutarhaa. Talot on rakennettu etelään laskevan rinteen päälle. Kallioisen tontin kerrostumat ovat mahdollisesti säilyneet.									

Kiinteistötunnus	Kunta								
68400101250166	Rauma								
Kuntanumero	684	Kaupunginosa	1	Kortteli	125	Tontti	166	Arkeologinen mielenkiinto	2
Katuosoite									
Vähämalminkatu 2 ja Anundilankatu 14									
Rakennukset									
Tontilla on kaksi, puurakenteista, 1-kerroksista asuinrakennusta ja talousrakennus.									
Rakennusvuosi						Perustus		Kellari	
1700-luku, 1908, -						Kivi, betoni		<input checked="" type="checkbox"/>	
Viite									
Kohdekuvaus									
Tontti sijaitsee 1700-luvun puolivälin asemakaava-alueella. Vuoden 1756 karttaan on merkitty Saca -nimisen tontin omistajaksi Sandla. Tontilla on kellari, jossa on betonista tehty katto (Isotalo ja Multamäki 1984). Piha on nurmikko. Tontin kerrostumat ovat mahdollisesti säilyneet.									

Kiinteistötunnus	Kunta								
68400101250168	Rauma								
Kuntanumero	684	Kaupunginosa	1	Kortteli	125	Tontti	168	Arkeologinen mielenkiinto	2
Katuosoite									
Eteläpitkäkatu 5, Pappilankatu 29, Vähämalminkatu 4									
Rakennukset									
Tontilla on puinen, 1-kerroksinen asuinrakennus ja kaksi talousrakennusta.									
Rakennusvuosi						Perustus		Kellari	
1800-luku						Kivi		<input type="checkbox"/>	
Viite									
Kohdekuvaus									
Tontti sijaitsee 1700-luvun puolivälin asemakaava-alueella. Vuoden 1756 kartan mukaan on nykyisen tontin pohjoisosa ollut Tuomola –nimistä tonttia, jonka on omistanut Göran Tuomola. Tontin eteläosa on ollut Pussin tonttia, jonka on omistanut Johan Pussi. Vuonna 1981 tehtiin talon perustuksia korjattaessa havaintoja maakerroksista. Kulttuurikerrosten paksuus oli yhteensä noin 45 cm. Kallionpinta alkoi noin 70 cm (4.45 m mpy) maan pinnan alapuolella (Hiekkänen 1983, 27). Tontti on pohjoiseen laskevalla rinteellä. Piha on puutarhaa. Tontin kerrostumat ovat mahdollisesti säilyneet.									

Kiinteistötunnus	Kunta								
68400101250169	Rauma								
Kuntanumero	684	Kaupunginosa	1	Kortteli	125	Tontti	169	Arkeologinen mielenkiinto	2
Katuosoite									
Eteläpitkäkatu 3 ja Anundilankatu 12									
Rakennukset									
Tontilla on kaksi, puurakenteista, 1-kerroksista asuinrakennusta ja tiilirakenteinen saunarakennus.									
Rakennusvuosi						Perustus		Kellari	
1700-luku, siirretty 1930-luvulla, ?						Kivi, betoni		<input type="checkbox"/>	
Viite									
Kohdekuvaus									
Tontti sijaitsee 1700-luvun puolivälin asemakaava-alueella. Vuoden 1756 kartan mukaan on suurin osa nykyisestä tontista ollut Tuomola -nimistä tonttia, jonka on omistanut Marcus Smedberg. Piha on puutarhaa ja polut ovat sorapäällysteisiä. Tontin kerrostumat ovat mahdollisesti säilyneet.									

Kiinteistötunnus	Kunta								
68400101260001	Rauma								
Kuntanumero	684	Kaupunginosa	1	Kortteli	126	Tontti	1	Arkeologinen mielenkiinto	2
Katuosoite									
Pappilankatu 26 ja Isomalminkatu 2									
Rakennukset									
Tontilla on puinen, 1-kerroksinen asuinrakennus sekä talousrakennus.									
Rakennusvuosi						Perustus		Kellari	
1800-luku						Kivi		<input type="checkbox"/>	
Viite									
Kohdekuvaus									
Tontti sijaitsee 1700-luvun puolivälin asemakaava-alueella. Vuoden 1756 kartan mukaan nykyinen tontti on ollut osa Maunu –nimistä tonttia, jonka on omistanut Henric Vilhelm. Tontin eteläreunalla on kulkenut itä-länsisuuntainen katu. Piha on puutarhaa ja polut ovat sorapäällysteisiä. Tontin kerrostumat ovat mahdollisesti säilyneet.									

Kiinteistötunnus	Kunta								
68400101260002	Rauma								
Kuntanumero	684	Kaupunginosa	1	Kortteli	126	Tontti	2	Arkeologinen mielenkiinto	2
Katuosoite									
Pappilankatu 24									
Rakennukset									
Tontilla on kaksi, puurakenteista, 1-kerroksista asuinrakennusta. Toisen rakennuksen jatkeena on talousrakennus.									
Rakennusvuosi						Perustus		Kellari	
1700-1800						Kivi		<input type="checkbox"/>	
Viite									
Kohdekuvaus									
Tontti sijaitsee 1700-luvun puolivälin asemakaava-alueella. Vuoden 1756 kartan mukaan nykyinen tontti on ollut osa Maunu -nimistä tonttia, jonka on omistanut Henric Vilhelm. Tonttia ei tarkastettu inventoinnissa, koska portti oli kiinni. Tontin kerrostumat ovat mahdollisesti säilyneet.									

Kiinteistötunnus	Kunta								
68400101280136	Rauma								
Kuntanumero	684	Kaupunginosa	1	Kortteli	128	Tontti	136	Arkeologinen mielenkiinto	2
Katuosoite									
Isomalminkatu 7									
Rakennukset									
Tontilla on 1-kerroksinen, puinen asuinrakennus, sekä puinen asuin- ja talousrakennus									
Rakennusvuosi						Perustus		Kellari	
?, 1893						Kivi		<input type="checkbox"/>	
Viite									
Kohdekuvaus									
Tontti sijaitsee 1700-luvun puolivälin asemakaava-alueella. Vuoden 1756 kartan mukaan nykyisen tontin pohjoisosa on kuulunut Rajala -nimiseen tonttiin, jonka on omistanut Rajalin. Tonttia ei tarkastettu inventoinnissa, koska portti oli kiinni. Tontin pohjoisosan kerrostumat ovat mahdollisesti säilyneet.									

Kiinteistötunnus	Kunta								
68400101280156	Rauma								
Kuntanumero	684	Kaupunginosa	1	Kortteli	128	Tontti	156	Arkeologinen mielenkiinto	2
Katuosoite									
Isomalminkatu 5 ja Naulankatu 4									
Rakennukset									
Tontilla on 1½-kerroksinen, puinen asuinrakennus, leikkimökki, sekä autotalli.									
Rakennusvuosi						Perustus		Kellari	
1956, 1991						Betoni		<input checked="" type="checkbox"/>	
Viite									
Kohdekuvaus									
Tontti sijaitsee 1700-luvun puolivälin asemakaava-alueella. Vuoden 1756 kartan mukaan nykyinen tontti on ollut Tibianderi -niminen. Sen on omistanut Abraham Tibiander. Kallioisen tontin maasto laskee kohti etelää. Piha on nurmikkoa ja puutarhaa. Tontin kerrostumat ovat mahdollisesti säilyneet.									

Kiinteistötunnus	Kunta								
68400101280157	Rauma								
Kuntanumero	684	Kaupunginosa	1	Kortteli	128	Tontti	157	Arkeologinen mielenkiinto	2
Katuosoite									
Isomalminkatu 3									
Rakennukset									
Tontilla on kaksi, 1-kerroksista, puista asuinrakennusta.									
Rakennusvuosi							Perustus	Kellari	<input checked="" type="checkbox"/>
1700-luku, 1800-luku							Kivi		
Viite									
Kohdekuvaus									
Tontti sijaitsee 1700-luvun puolivälin asemakaava-alueella. Vuoden 1756 kartan mukaan nykyinen tontti on ollut osa Jesperi -nimistä tonttia. Sen on omistanut Matts Jesper. Tontilla on kellari, jonka katto muodostaa osan nykyisen talon alapohjasta (Isotalo ja Multämäki 1984). Tonttia ei tarkastettu inventoinnissa, koska portti oli kiinni. Tontin kerrostumat ovat mahdollisesti säilyneet.									

Kiinteistötunnus	Kunta								
68400101280158	Rauma								
Kuntanumero	684	Kaupunginosa	1	Kortteli	128	Tontti	158	Arkeologinen mielenkiinto	2
Katuosoite									
Isomalminkatu 1 ja Pappilankatu 28									
Rakennukset									
Tontilla on 1½-kerroksinen, puinen asuinrakennus ja talousrakennus.									
Rakennusvuosi							Perustus	Kellari	<input type="checkbox"/>
1800-luku, korjattu 1950-luvulla							Kivi, betoni		
Viite									
Kohdekuvaus									
Tontti sijaitsee 1700-luvun puolivälin asemakaava-alueella. Vuoden 1756 kartan mukaan nykyinen tontti on ollut osa Jesperi -nimistä tonttia. Sen on omistanut Matts Jesper. Tontin länsiosan poikki on kulkenut kapea, pohjois-eteläsuuntainen kuja. Kallioisen tontin piha on nurmikko ja puutarhaa. Polut ovat sorapäällysteisiä. Tontin kerrostumat ovat mahdollisesti säilyneet.									

Kiinteistötunnus	Kunta								
68400101290001	Rauma								
Kuntanumero	684	Kaupunginosa	1	Kortteli	129	Tontti	1	Arkeologinen mielenkiinto	1
Katuosoite									
Eteläpitkäkatu 7, Vähäalminkatu 6 ja Pappilankatu 22									
Rakennukset									
Tontilla on kaksi, puista, 1-kerroksista asuinrakennusta.									
Rakennusvuosi						Perustus		Kellari	
1800-luku, 1870-luku						Kivi, betoni		<input type="checkbox"/>	
Viite									
Kohdekuvaus									
Tontti sijaitsee 1700-luvun puolivälin asemakaava-alueella. Vuoden 1756 kartan mukaan nykyinen tontti on ollut osa Wälkkilä -nimistä tonttia. Sen on omistanut Långström. Tontin eteläosa on kallioinen. Maasto laskee kohti pohjoista. Tonttia ei tarkastettu inventoinnissa, koska portti oli kiinni. Tontin kerrostumat ovat todennäköisesti säilyneet.									

Kiinteistötunnus	Kunta								
68400101290002	Rauma								
Kuntanumero	684	Kaupunginosa	1	Kortteli	129	Tontti	2	Arkeologinen mielenkiinto	1
Katuosoite									
Eteläpitkäkatu 9 ja Vähäalminkatu 8									
Rakennukset									
Tontilla on puinen, 1-kerroksinen asuinrakennus ja talousrakennus.									
Rakennusvuosi						Perustus		Kellari	
1800-luku						Kivi		<input type="checkbox"/>	
Viite									
Kohdekuvaus									
Tontti sijaitsee 1700-luvun puolivälin asemakaava-alueella. Vuoden 1756 kartan mukaan nykyinen tontti on ollut osa Wälkkilä -nimistä tonttia. Sen on omistanut Långström. Tontin eteläosa on kallioinen. Maasto laskee kohti pohjoista. Tonttia ei tarkastettu inventoinnissa, koska portti oli kiinni. Tontin kerrostumat ovat todennäköisesti säilyneet.									

Kiinteistötunnus	Kunta								
68400101290101	Rauma								
Kuntanumero	684	Kaupunginosa	1	Kortteli	129	Tontti	101	Arkeologinen mielenkiinto	2
Katuosoite									
Isomalminkatu 12 ja Isopoikkikatu 25									
Rakennukset									
Tontilla on puinen, 1-kerroksinen asuinrakennus ja tiilirakenteinen talousrakennus.									
Rakennusvuosi						Perustus		Kellari	
1800-luku, 1908						Kivi		<input type="checkbox"/>	
Viite									
Kohdekuvaus									
Tontti sijaitsee 1700-luvun puolivälin asemakaava-alueen reunamilla. Vuoden 1756 kartan mukaan nykyinen tontti on ollut kaalimaata, ja sillä on ollut useita omistajia. Tonttia ei tarkastettu inventoinnissa, koska portti oli kiinni. Tontin kerrostumat ovat mahdollisesti säilyneet.									

Kiinteistötunnus	Kunta								
68400101290102	Rauma								
Kuntanumero	684	Kaupunginosa	1	Kortteli	129	Tontti	102	Arkeologinen mielenkiinto	2
Katuosoite									
Isopoikkikatu 23									
Rakennukset									
Tontilla on puinen, 1-kerroksinen asuinrakennus ja talousrakennus.									
Rakennusvuosi						Perustus		Kellari	
1800-luku						Kivi		<input type="checkbox"/>	
Viite									
Kohdekuvaus									
Tontti sijaitsee 1700-luvun puolivälin asemakaava-alueen reunamilla. Vuoden 1756 kartan mukaan nykyinen tontti on ollut kaalimaata, ja sillä on ollut useita omistajia. Piha on nurmikko ja polut ovat sorapäällysteisiä. Tontin kerrostumat ovat mahdollisesti säilyneet.									

Kiinteistötunnus	Kunta								
68400101290126	Rauma								
Kuntanumero	684	Kaupunginosa	1	Kortteli	129	Tontti	126	Arkeologinen mielenkiinto	2
Katuosoite									
Eteläpitkäkatu 23 ja Isojoikkikatu 21									
Rakennukset									
Tontilla on kaksi, puurakenteista 1-kerroksista asuinrakennusta ja tiilirakenteinen, rapattu talousrakennus.									
Rakennusvuosi						Perustus		Kellari	
1800-luku, 1928						Kivi, betoni		<input type="checkbox"/>	
Viite									
Kohdekuvaus									
Tontti sijaitsee 1700-luvun puolivälin asemakaava-alueen reunamilla. Vuoden 1756 kartan mukaan nykyinen tontti on ollut kaalimaata, ja sillä on ollut useita omistajia. Piha on nurmikkoa ja puutarhaa. Polut ovat sorapäällysteisiä. Tontin kerrostumat ovat mahdollisesti säilyneet.									

Kiinteistötunnus	Kunta								
68400101290127	Rauma								
Kuntanumero	684	Kaupunginosa	1	Kortteli	129	Tontti	127	Arkeologinen mielenkiinto	2
Katuosoite									
Eteläpitkäkatu 21									
Rakennukset									
Tontilla on puinen, 1-kerroksinen asuinrakennus ja kaksi sementtitiilistä talousrakennusta.									
Rakennusvuosi						Perustus		Kellari	
1700-luku, 1956, 1956						Kivi		<input type="checkbox"/>	
Viite									
Kohdekuvaus									
Tontti sijaitsee 1700-luvun puolivälin asemakaava-alueen reunamilla. Vuoden 1756 kartan mukaan nykyinen tontti on ollut kaalimaata, ja sillä on ollut useita omistajia. Tonttia ei tarkastettu inventoinnissa, koska portti oli kiinni. Tontin kerrostumat ovat mahdollisesti säilyneet.									

Kiinteistötunnus	Kunta								
68400101290128	Rauma								
Kuntanumero	684	Kaupunginosa	1	Kortteli	129	Tontti	128	Arkeologinen mielenkiinto	2
Katuosoite									
Eteläpitkätie 19									
Rakennukset									
Tontilla on puinen, 1-kerroksinen asuinrakennus ja talousrakennus.									
Rakennusvuosi							Perustus	Kellari	<input type="checkbox"/>
1800-luku, ?							Kivi		
Viite									
Kohdekuvaus									
Tontti sijaitsee 1700-luvun puolivälin asemakaava-alueen reunamilla. Vuoden 1756 kartan mukaan nykyinen tontti on ollut kaalimaata, ja sillä on ollut useita omistajia. Piha on osittain nurmikkoa. Pihakiveys on uusittu. Tontin kerrostumat ovat mahdollisesti säilyneet.									

Kiinteistötunnus	Kunta								
68400101290129	Rauma								
Kuntanumero	684	Kaupunginosa	1	Kortteli	129	Tontti	129	Arkeologinen mielenkiinto	1
Katuosoite									
Eteläpitkätie 17									
Rakennukset									
Tontilla on puinen, 1-kerroksinen asuinrakennus ja kaksi talousrakennusta, joista toinen on sementtitiilirakenteinen ja toinen paikalle siirretty puurakennus. Rakennuksissa toimii Vanhan Rauman korjausrakentamiskeskus.									
Rakennusvuosi							Perustus	Kellari	<input checked="" type="checkbox"/>
1800-luku, 1938, ?							Kivi		
Viite									
Kohdekuvaus									
Tontti sijaitsee 1700-luvun puolivälin asemakaava-alueella. Vuoden 1756 kartan mukaan nykyisen tontin länsiosa on kuulunut Taka-Ammala -nimiseen tonttiin, jonka on omistanut Reilander. Tontin kaakkoisosa on ollut kaalimaata, ja sillä on ollut useita omistajia. Tontilta on purettu kaksi talousrakennusta. Piha on osittain nurmikkoa ja osittain sorapäälysteinen. Siirretylle rakennukselle perustuksia kaivettaessa oli löytynyt mm. hevosen jalustin, nauvoja sekä 1800- ja 1900-luvuille ajoittuvia lasi- ja posliiniastioiden paloja. Tontin kerrostumat ovat todennäköisesti säilyneet.									

Kiinteistötunnus	Kunta								
68400101290130	Rauma								
Kuntanumero	684	Kaupunginosa	1	Kortteli	129	Tontti	130	Arkeologinen mielenkiinto	1
Katuosoite									
Eteläpitkäkatu 15									
Rakennukset									
Tontilla on kaksi, puurakenteista, 1-kerroksista asuinrakennusta ja talousrakennus									
Rakennusvuosi						Perustus		Kellari	
1800-luku						Kivi		<input type="checkbox"/>	
Viite									
Kohdekuvaus									
Tontti sijaitsee 1700-luvun puolivälin asemakaava-alueella. Vuoden 1756 kartan mukaan nykyinen tontti on ollut osa Taka-Ammala -nimistä tonttia, jonka on omistanut Reilander. Piha on nurmikkoa ja puutarhaa. Tontin kerrostumat ovat todennäköisesti säilyneet.									

Kiinteistötunnus	Kunta								
68400101290132	Rauma								
Kuntanumero	684	Kaupunginosa	1	Kortteli	129	Tontti	132	Arkeologinen mielenkiinto	2
Katuosoite									
Isomalminkatu 10									
Rakennukset									
Tontilla on puinen, 1-kerroksinen asuinrakennus ja kalkkihiekkatiilinen talousrakennus.									
Rakennusvuosi						Perustus		Kellari	
1800-luku, 1951						kivi, betoni		<input type="checkbox"/>	
Viite									
Kohdekuvaus									
Tontti sijaitsee 1700-luvun puolivälin asemakaava-alueen reunamalla. Vuoden 1756 kartan mukaan nykyinen tontti on ollut kaalimaata, ja sen on omistanut Frangeen. Piha on nurmikkoa ja puutarhaa. Tontin kerrostumat ovat mahdollisesti säilyneet.									

Kiinteistötunnus	Kunta								
68400101290133	Rauma								
Kuntanumero	684	Kaupunginosa	1	Kortteli	129	Tontti	133	Arkeologinen mielenkiinto	2
Katuosoite									
Vähämalminkatu 16									
Rakennukset									
Tontilla on puinen, 1-kerroksinen asuinrakennus ja talousrakennus.									
Rakennusvuosi						Perustus		Kellari	
1800-luku						Kivi		<input checked="" type="checkbox"/>	
Viite									
Kohdekuvaus									
Tontti sijaitsee 1700-luvun puolivälin asemakaava-alueella. Vuoden 1756 kartan mukaan nykyisen tontin on omistanut Frangeen. Piha on nurmikko ja polut ovat sorapäällysteisiä. Maasto laskee kohti itää. Asuinrakennuksen alla on kellari (Isotalo ja Multamäki 1984). Tontin kerrostumat ovat mahdollisesti säilyneet.									

Kiinteistötunnus	Kunta								
68400101290139	Rauma								
Kuntanumero	684	Kaupunginosa	1	Kortteli	129	Tontti	139	Arkeologinen mielenkiinto	2
Katuosoite									
Vähämalminkatu 14									
Rakennukset									
Tontilla on puinen, 1-kerroksinen asuinrakennus. Lisäksi tontilla on sementtitiilinen ja puurakenteinen talousrakennus.									
Rakennusvuosi						Perustus		Kellari	
?						Kivi		<input type="checkbox"/>	
Viite									
Kohdekuvaus									
Tontti sijaitsee 1700-luvun puolivälin asemakaava-alueella. Vuoden 1756 kartan mukaan nykyinen tontti on ollut Kotori -niminen, ja sen on omistanut Nyman. Tontti on kohti pohjoista ja kohti itää laskevilla rinteillä. Kadun varrella oleva talo on rakennettu osittain kallion päälle. Tonttia ei tarkastettu inventoinnissa, koska portti oli kiinni. Tontin kerrostumat ovat mahdollisesti säilyneet.									

Kiinteistötunnus	Kunta								
68400101290140	Rauma								
Kuntanumero	684	Kaupunginosa	1	Kortteli	129	Tontti	140	Arkeologinen mielenkiinto	2
Katuosoite									
Vähämalminkatu 12									
Rakennukset									
Tontilla on kaksi, puurakenteista, 1-kerroksista asuinrakennusta sekä talousrakennus.									
Rakennusvuosi						Perustus		Kellari	
1800-luku						Kivi, betoni		<input type="checkbox"/>	
Viite									
Kohdekuvaus									
Tontti sijaitsee 1700-luvun puolivälin asemakaava-alueella. Vuoden 1756 kartan mukaan Suutari -nimisen tontin on omistanut Pyrman. Tontti on kohti pohjoista ja kohti itää laskevilla rinteillä. Kadun varrella oleva talo on rakennettu osittain kallion päälle. Piha on nurmikkoa ja puutarhaa. Tontin kerrostumat ovat mahdollisesti säilyneet.									

Kiinteistötunnus	Kunta								
68400101290141	Rauma								
Kuntanumero	684	Kaupunginosa	1	Kortteli	129	Tontti	141	Arkeologinen mielenkiinto	1
Katuosoite									
Eteläpitkätie 13									
Rakennukset									
Tontilla on puinen, 1-kerroksinen asuinrakennus ja sementtitiilinen talousrakennus.									
Rakennusvuosi						Perustus		Kellari	
1800-luku, 1958						Kivi		<input type="checkbox"/>	
Viite									
Kohdekuvaus									
Tontti sijaitsee 1700-luvun puolivälin asemakaava-alueella. Vuoden 1756 kartan mukaan Ammala -nimisen tontin on omistanut Klöfstedt. Piha on nurmikkoa ja puutarhaa. Tontin kerrostumat ovat todennäköisesti säilyneet.									

Kiinteistötunnus	Kunta									
68400101290142	Rauma									
Kuntanumero	684	Kaupunginosa	1	Kortteli	129	Tontti	142	Arkeologinen mielenkiinto	1	
Katuosoite										
Eteläpitkätie 11 ja Vähäalminkatu 10										
Rakennukset										
Tontilla on kaksi, puurakenteista, 1-kerroksista asuinrakennusta, puinen talousrakennus, sekä tiilikellari, joka on vuorattu puulla.										
Rakennusvuosi							Perustus		Kellari	<input checked="" type="checkbox"/>
1800-luku										
Viite										
Kohdekuvaus										
Tontti sijaitsee 1700-luvun puolivälin asemakaava-alueella. Vuoden 1756 kartan mukaan Iso-Haukka -nimisen tontin on omistanut Mannelin. Tontilla on kellari (Isotalo ja Multamäki 1984). Sen suojarakennus on tehty hirrestä. Tonttia ei tarkastettu inventoinnissa, koska portti oli kiinni. Tontin kerrostumat ovat todennäköisesti säilyneet.										

Kiinteistötunnus	Kunta									
68400101310171	Rauma									
Kuntanumero	684	Kaupunginosa	1	Kortteli	131	Tontti	171	Arkeologinen mielenkiinto	2	
Katuosoite										
Anundilankatu 10 ja Eteläpitkätie 2										
Rakennukset										
Tontilla on puinen, 1-kerroksinen asuin- ja liikerakennus sekä erillinen asuinrakennus. Lisäksi tontilla on kaksi talousrakennusta, joista toinen on puu- ja toinen tiilirakenteinen.										
Rakennusvuosi							Perustus		Kellari	<input type="checkbox"/>
1800-luku , 1942							Kivi, betoni			
Viite										
Kohdekuvaus										
Tontti sijaitsee 1700-luvun puolivälin asemakaava-alueen reunamilla. Vuoden 1756 kartan mukaan tontin nimi oli Ranta-Uoti. Sen omisti Strandbeck. Pihassa on säilynyt vanhaa pihakiveystä, jota on paikoin uusittu. Osa pihasta on puutarhaa. Tontin kerrostumat ovat mahdollisesti säilyneet.										

Kiinteistötunnus	Kunta									
68400101310172	Rauma									
Kuntanumero	684	Kaupunginosa	1	Kortteli	131	Tontti	172	Arkeologinen mielenkiinto	2	
Katuosoite										
Eteläpitkätatu 4 ja Kallivahe 8										
Rakennukset										
Tontilla on puinen, 1-kerroksinen asuinrakennus ja puinen, 1-kerroksinen asuin- ja talousrakennus.										
Rakennusvuosi							Perustus		Kellari	<input checked="" type="checkbox"/>
1800-luku							Kivi			
Viite										
Kohdekuvaus										
Tontti sijaitsee 1700-luvun puolivälin asemakaava-alueella. Vuoden 1756 kartan mukaan Nalli -nimisen tontin on omistanut Maria Spik. Tontilla on holvattu kellari, jonne on kulku rakennuksen alustan kautta (Isotalo ja Multamäki 1984). Tonttia ei tarkastettu inventoinnissa, koska portti oli kiinni. Tontin kerrostumat ovat mahdollisesti säilyneet.										

Kiinteistötunnus	Kunta									
68400101310173	Rauma									
Kuntanumero	684	Kaupunginosa	1	Kortteli	131	Tontti	173	Arkeologinen mielenkiinto	2	
Katuosoite										
Eteläpitkätatu 6 ja Kallivahe 6										
Rakennukset										
Tontilla on puinen, 1-kerroksinen asuinrakennus ja asuin- sekä talousrakennus.										
Rakennusvuosi							Perustus		Kellari	<input type="checkbox"/>
1862, 1800-luvun puoliväli							Kivi			
Viite										
Kohdekuvaus										
Tontti sijaitsee 1700-luvun puolivälin asemakaava-alueella. Vuoden 1756 kartan mukaan Klemola -nimisen tontin on omistanut Kielberg. Piha on nurmikko. Paikoitellen on säilynyt vanhaa pihakiveystä. Tontin kerrostumat ovat mahdollisesti säilyneet.										

Kiinteistötunnus	Kunta								
68400101310174	Rauma								
Kuntanumero	684	Kaupunginosa	1	Kortteli	131	Tontti	174	Arkeologinen mielenkiinto	2
Katuosoite									
Eteläpitkätie 8									
Rakennukset									
Tontilla on kaksi, puurakenteista 1-kerroksista asuinrakennusta, sekä puurakenteinen autotalli									
Rakennusvuosi						Perustus		Kellari	
1700-luku, ?, 1960						Kivi		<input type="checkbox"/>	
Viite									
Kohdekuvaus									
Tontti sijaitsee 1700-luvun puolivälin asemakaava-alueella. Vuoden 1756 kartan mukaan Hakuni -nimisen tontin on omistanut Bergman. Piha on puutarhaa ja nurmikkoa. Autotallin edusta on päällystetty betonilaatoilla. Tontin kerrostumat ovat mahdollisesti säilyneet.									

Kiinteistötunnus	Kunta								
68400101310175	Rauma								
Kuntanumero	684	Kaupunginosa	1	Kortteli	131	Tontti	175	Arkeologinen mielenkiinto	2
Katuosoite									
Eteläpitkätie 10 ja Pappilankatu 27									
Rakennukset									
Tontilla on 1-kerroksinen puurakennus, jossa on nykyisin Vapaakirkko. Lisäksi tontilla on puinen, 1-kerroksinen asuin- ja talousrakennus.									
Rakennusvuosi						Perustus		Kellari	
1800-luku						Kivi, betoni		<input type="checkbox"/>	
Viite									
Kohdekuvaus									
Tontti sijaitsee 1700-luvun puolivälin asemakaava-alueella. Vuoden 1756 kartan mukaan nykyinen tontti on ollut osa Jäärlä -nimistä tonttia. Sen on omistanut Henric Apuli. Pihan kiveys on uusittu. Tontin kerrostumat ovat mahdollisesti säilyneet.									

Kiinteistötunnus	Kunta								
68400101310176	Rauma								
Kuntanumero	684	Kaupunginosa	1	Kortteli	131	Tontti	176	Arkeologinen mielenkiinto	2
Katuosoite									
Kallivahe 4									
Rakennukset									
Tontilla on puinen, 1-kerroksinen asuinrakennus ja talousrakennus.									
Rakennusvuosi							Perustus	Kellari	<input type="checkbox"/>
1800-luku							Kivi		
Viite									
Kohdekuvaus									
Tontti sijaitsee 1700-luvun puolivälin asemakaava-alueella. Vuoden 1756 kartan mukaan nykyinen tontti on ollut osa Jäärlä -nimistä tonttia. Sen on omistanut Henric Apuli. Pihan kiveys on uusittu. Maasto laskee länttä kohti. Tontin kerrostumat ovat mahdollisesti säilyneet.									

Kiinteistötunnus	Kunta								
68400101310177	Rauma								
Kuntanumero	684	Kaupunginosa	1	Kortteli	131	Tontti	177	Arkeologinen mielenkiinto	2
Katuosoite									
Pappilankatu 25 ja Kallivahe 1									
Rakennukset									
Tontilla on kolme puurakenteista, 1-kerroksista asuinrakennusta ja kolme talousrakennusta.									
Rakennusvuosi							Perustus	Kellari	<input type="checkbox"/>
1800-luku							Kivi		
Viite									
Kohdekuvaus									
Tontti sijaitsee 1700-luvun puolivälin asemakaava-alueella. Vuoden 1756 kartan mukaan nykyinen tontti on ollut osa Suikka -nimistä tonttia. Sen on omistanut Tibiander. Piha on nurmikko ja puutarhaa. Polut ovat sorapäällysteisiä. Maasto laskee länttä kohti. Tontin kerrostumat ovat mahdollisesti säilyneet.									

Kiinteistötunnus	Kunta									
68400101310178	Rauma									
Kuntanumero	684	Kaupunginosa	1	Kortteli	131	Tontti	178	Arkeologinen mielenkiinto	2	
Katuosoite										
Pappilankatu 23 ja Anundilanvahe 5										
Rakennukset										
Tontilla on puinen, 1-kerroksinen asuinrakennus ja talousrakennus.										
Rakennusvuosi							Perustus	Kellari	<input type="checkbox"/>	
1800-luku							Kivi, betoni			
Viite										
Kohdekuvaus										
Tontti sijaitsee 1700-luvun puolivälin asemakaava-alueella. Vuoden 1756 kartan mukaan nykyinen tontti on ollut osa Suikka -nimistä tonttia. Sen on omistanut Tibiander. Piha on nurmikkoa ja puutarhaa. Tontin kerrostumat ovat mahdollisesti säilyneet.										

Kiinteistötunnus	Kunta									
68400101310179	Rauma									
Kuntanumero	684	Kaupunginosa	1	Kortteli	131	Tontti	179	Arkeologinen mielenkiinto	2	
Katuosoite										
Kallivahe 3										
Rakennukset										
Tontilla on puinen, 1-kerroksinen asuinrakennus, ja talousrakennus, jossa on kellari. Lisäksi tontilla on autotalli.										
Rakennusvuosi							Perustus	Kellari	<input checked="" type="checkbox"/>	
1800-1900-luku, 1980							Kivi, betoni			
Viite										
Kohdekuvaus										
Tontti sijaitsee 1700-luvun puolivälin asemakaava-alueella. Vuoden 1756 kartan mukaan Kaljo -nimisen tontin on omistanut Kaija Eskolin. Kallioisen tontin piha on sorapäällysteinen. Tontin kerrostumat ovat mahdollisesti säilyneet.										

Kiinteistötunnus	Kunta								
68400101310180	Rauma								
Kuntanumero	684	Kaupunginosa	1	Kortteli	131	Tontti	180	Arkeologinen mielenkiinto	2
Katuosoite									
Anundilankatu 6 ja Anundilanvahe 1									
Rakennukset									
Tontilla on puinen, 1-kerroksinen asuin- ja liikerakennus.									
Rakennusvuosi							Perustus	Kellari	<input type="checkbox"/>
1800-luku							Kivi, betoni		
Viite									
Kohdekuvaus									
Tontti sijaitsee 1700-luvun puolivälin asemakaava-alueen reunamilla. Vuoden 1756 kartan mukaan tontin nimi oli Rapakala. Sen omisti Johan Christersson. Piha on sorapäällysteinen. Tontin kerrostumat ovat mahdollisesti säilyneet.									

Kiinteistötunnus	Kunta								
68400101310181	Rauma								
Kuntanumero	684	Kaupunginosa	1	Kortteli	131	Tontti	181	Arkeologinen mielenkiinto	2
Katuosoite									
Anundilanvahe 3									
Rakennukset									
Tontilla on kaksi puurakenteista, 1-kerroksista asuinrakennusta ja talousrakennus.									
Rakennusvuosi							Perustus	Kellari	<input type="checkbox"/>
1800-luku, 1977							Betoni		
Viite									
Kohdekuvaus									
Tontti sijaitsee 1700-luvun puolivälin asemakaava-alueen reunamilla. Vuoden 1756 kartan mukaan tontin nimi oli Kalli. Sen omisti Thomas Kalli. Tontin itäosassa on kulkenut pohjois-eteläsuuntainen kuja. Piha on nurmikkoa ja puutarhaa. Polut ovat sorapäällysteisiä. Tontin kerrostumat ovat mahdollisesti säilyneet.									

Kiinteistötunnus	Kunta								
68400101310184	Rauma								
Kuntanumero	684	Kaupunginosa	1	Kortteli	131	Tontti	184	Arkeologinen mielenkiinto	2
Katuosoite									
Vanhankirkonkatu 5 ja Pappilankatu 21									
Rakennukset									
Tontilla on puinen, 1-kerroksinen asuin- ja liikerakennus. Lisäksi tontilla on tiilirakenteinen leipomo, ja rapattu, tiilirakenteinen varastorakennus.									
Rakennusvuosi						Perustus		Kellari	
1800-luku, 1950, 1950						Kivi, betoni		<input type="checkbox"/>	
Viite									
Kohdekuvaus									
Tontti sijaitsee 1700-luvun puolivälin asemakaava-alueella. Vuoden 1756 kartan mukaan Koppala -nimisen tontin on omistanut Anders Koppala. Piha on sorapäällysteinen. Tontin kerrostumat ovat mahdollisesti säilyneet.									

Kiinteistötunnus	Kunta								
68400101320143	Rauma								
Kuntanumero	684	Kaupunginosa	1	Kortteli	132	Tontti	143	Arkeologinen mielenkiinto	1
Katuosoite									
Eteläpitkäkatu 12 ja Isoraastuvankatu 7									
Rakennukset									
Tontilla on puinen, 1-kerroksinen asuin- ja liikerakennus.									
Rakennusvuosi						Perustus		Kellari	
1800-luku						Kivi		<input type="checkbox"/>	
Viite									
Kohdekuvaus									
Tontti sijaitsee 1700-luvun puolivälin asemakaava-alueella. Vuoden 1756 kartan mukaan Kirvilä-nimisen tontin on omistanut H. Severin. Piha on nurmikkoa. Vanhaa pihakiveystä on säilynyt portin vieressä. Tontin kerrostumat ovat todennäköisesti säilyneet.									

Kiinteistötunnus	Kunta								
68400101320144	Rauma								
Kuntanumero	684	Kaupunginosa	1	Kortteli	132	Tontti	144	Arkeologinen mielenkiinto	1
Katuosoite									
Pappilankatu 20, Vanhankirkonkatu 7 ja Isoraastuvankatu 5									
Rakennukset									
Tontilla on puinen, 1-kerroksinen asuinrakennus ja kaksi, puurakenteista talousrakennusta.									
Rakennusvuosi						Perustus		Kellari	
1700-luku, 1800-luvun loppu, ?						Kivi		<input type="checkbox"/>	
Viite									
Kohdekuvaus									
Tontti sijaitsee 1700-luvun puolivälin asemakaava-alueella. Vuoden 1756 kartan mukaan nykyisen tontin länsiosa on kuulunut Iso-Simola -nimiseen tonttiin, jonka on omistanut Johan Stransten. Tontin itäosa on puolestaan ollut Vähä-Simola -nimistä tonttia, jonka on omistanut Michel Pährsson. Tontilla on holvattu kellari (Isotalo ja Multamäki 1984). Piha on osittain sorapäällysteinen ja osittain nurmikko. Tontin kerrostumat ovat todennäköisesti säilyneet.									

Kiinteistötunnus	Kunta								
68400101330001	Rauma								
Kuntanumero	684	Kaupunginosa	1	Kortteli	133	Tontti	1	Arkeologinen mielenkiinto	1
Katuosoite									
Isoraastuvankatu 8 ja Eteläpitkäkatu 14									
Rakennukset									
Tontilla on puinen, 1-kerroksinen asuin- ja liikerakennus. Lisäksi tontilla on kaksi puurakenteista ja yksi sementtitiilinen talousrakennus.									
Rakennusvuosi						Perustus		Kellari	
1800-luku, ?, 1932						Kivi		<input type="checkbox"/>	
Viite									
Kohdekuvaus									
Tontti sijaitsee 1700-luvun puolivälin asemakaava-alueella. Vuoden 1756 kartan mukaan Jussila -nimisen tontin on omistanut Forsin leski. Piha on nurmikko ja polut ovat sorapäällysteisiä. Tontin kerrostumat ovat todennäköisesti säilyneet.									

Kiinteistötunnus	Kunta								
68400101330002	Rauma								
Kuntanumero	684	Kaupunginosa	1	Kortteli	133	Tontti	2	Arkeologinen mielenkiinto	1
Katuosoite									
Eteläpitkäkatu 18, Vähäraastuvankatu 3 ja Vanhankirkonkatu 15									
Rakennukset									
Tontin rakennukset on purettu 1960-luvulla. Tonttia käytetään paikoitusalueena.									
Rakennusvuosi						Perustus		Kellari	
-						-		<input type="checkbox"/>	
Viite									
Kohdekuvaus									
Tontti sijaitsee 1700-luvun puolivälin asemakaava-alueella. Vuoden 1756 kartan mukaan Simola -nimisen tontin on omistanut Walpolin. Paikoitusalue on asfaltoitu. Tontin kerrostumat ovat todennäköisesti säilyneet.									

Kiinteistötunnus	Kunta								
68400101330118	Rauma								
Kuntanumero	684	Kaupunginosa	1	Kortteli	133	Tontti	118	Arkeologinen mielenkiinto	1
Katuosoite									
Vanhankirkonkatu 13									
Rakennukset									
Tontilla on puinen, 1-kerroksinen asuinrakennus, ja rapattu, kivinen taloussiipi.									
Rakennusvuosi						Perustus		Kellari	
1800-luku, 1971						Kivi		<input type="checkbox"/>	
Viite									
Kohdekuvaus									
Tontti sijaitsee 1700-luvun puolivälin asemakaava-alueella. Vuoden 1756 kartan mukaan Kirvelä -nimisen tontin on omistanut Wonberg. Piha on nurmikkoa. Polut ovat osittain sorapäälysteisiä ja osittain ne on päällystetty betonilaatoilla. Tontin kerrostumat ovat todennäköisesti säilyneet.									

Kiinteistötunnus	Kunta								
68400101330119	Rauma								
Kuntanumero	684	Kaupunginosa	1	Kortteli	133	Tontti	119	Arkeologinen mielenkiinto	1
Katuosoite									
Vanhankirkonkatu 11									
Rakennukset									
Tontilla on puinen, 1-kerroksinen asuinrakennus, sekä talousrakennus.									
Rakennusvuosi						Perustus		Kellari	<input checked="" type="checkbox"/>
1800-luku						Kivi			
Viite									
Kohdekuvaus									
Tontti sijaitsee 1700-luvun puolivälin asemakaava-alueella. Vuoden 1756 kartan mukaan Eskola -nimisen tontin on omistanut Matts Glaudén. Tontilla on kellari, jonka katto muodostaa osan nykyisen rakennuksen alapohjasta (Isotalo ja Multamäki 1984). Piha on nurmikko ja se on osittain sorapäälysteinen. Portin edustalla on säilynyt vanhaa pihakiveystä. Tontin kerrostumat ovat todennäköisesti säilyneet.									

Kiinteistötunnus	Kunta								
68400101330120	Rauma								
Kuntanumero	684	Kaupunginosa	1	Kortteli	133	Tontti	120	Arkeologinen mielenkiinto	1
Katuosoite									
Vanhankirkonkatu 9 ja Isoraastuvankatu 6									
Rakennukset									
Tontilla on puinen, 1-kerroksinen asuinrakennus, sekä talousrakennus.									
Rakennusvuosi						Perustus		Kellari	<input checked="" type="checkbox"/>
1800-luku ja 1902, ?						Kivi			
Viite									
Kohdekuvaus									
Tontti sijaitsee 1700-luvun puolivälin asemakaava-alueella. Vuoden 1756 kartan mukaan Möllskäri -nimisen tontin on omistanut Lagerström. Tontilla on kellari, jonka kattoholvaus on tehty rautakiskojen varaan (Isotalo ja Multamäki 1984). Piha on sorapäälysteinen. Tontin kerrostumat ovat todennäköisesti säilyneet.									

Kiinteistötunnus	Kunta								
68400101330122	Rauma								
Kuntanumero	684	Kaupunginosa	1	Kortteli	133	Tontti	122	Arkeologinen mielenkiinto	1
Katuosoite									
Eteläpitkäkatu 16									
Rakennukset									
Tontilla on kaksi puurakenteista, 1-kerroksista asuinrakennusta, sekä talousrakennus.									
Rakennusvuosi						Perustus		Kellari	
1800-luku, 1982						Kivi		<input type="checkbox"/>	
Viite									
Kohdekuvaus									
Tontti sijaitsee 1700-luvun puolivälin asemakaava-alueella. Vuoden 1756 kartan mukaan Vähä-Kirvelä -nimisen tontin on omistanut Michel Farell. Piha on sorapäälysteinen. Tontin kerrostumat ovat todennäköisesti säilyneet.									

Kiinteistötunnus	Kunta								
68400101340103	Rauma								
Kuntanumero	684	Kaupunginosa	1	Kortteli	134	Tontti	103	Arkeologinen mielenkiinto	1
Katuosoite									
Eteläpitkäkatu 24 ja Isopoikkikatu 19									
Rakennukset									
Tontilla on puinen, 1-kerroksinen asuinrakennus, sekä talousrakennus.									
Rakennusvuosi						Perustus		Kellari	
1700-luku, ?						Kivi		<input checked="" type="checkbox"/>	
Viite									
Kohdekuvaus									
Tontti sijaitsee 1700-luvun puolivälin asemakaava-alueella. Vuoden 1756 kartan mukaan Pihala -nimisen tontin on omistanut Jacob Ardeen. Tontin itäreunassa on kulkenut pohjois-eteläsuuntainen Lakarikatu. Tontilla on holvattu kellari (Isotalo ja Multamäki 1984). Piha on nurmikkoa ja se on osittain kivetty. Tontin kerrostumat ovat todennäköisesti säilyneet.									

Kiinteistötunnus	Kunta								
68400101340114	Rauma								
Kuntanumero	684	Kaupunginosa	1	Kortteli	134	Tontti	114	Arkeologinen mielenkiinto	1
Katuosoite									
Vanhankirkonkatu 21 ja Isoipoikkikatu 17									
Rakennukset									
Tontilla on puinen, 1-kerroksinen asuinrakennus. Lisäksi tontilla on puurakenteinen, sekä tiili- ja betonirakenteinen talousrakennus.									
Rakennusvuosi						Perustus		Kellari	
1846-1880, 1852, 1880, ?						Kivi, betoni		<input type="checkbox"/>	
Viite									
Kohdekuvaus									
Tontti sijaitsee 1700-luvun puolivälin asemakaava-alueella. Vuoden 1756 kartan mukaan nykyinen tontti on ollut osa Paisvais -nimistä tonttia, jonka on omistanut Weitgren. Tontin itäreunassa on kulkenut pohjois-eteläsuuntainen Lakarikatu. Tonttia ei tarkastettu inventoinnissa, koska portti oli kiinni. Tontin kerrostumat ovat todennäköisesti säilyneet.									

Kiinteistötunnus	Kunta								
68400101340115	Rauma								
Kuntanumero	684	Kaupunginosa	1	Kortteli	134	Tontti	115	Arkeologinen mielenkiinto	1
Katuosoite									
Vanhankirkonkatu 19									
Rakennukset									
Tontilla on kaksi, puurakenteista, 1-kerroksista asuinrakennusta, sekä talousrakennus ja leikkimökki.									
Rakennusvuosi						Perustus		Kellari	
1700-1800-luku, 1842, 1800-luvun puoliväli						Kivi		<input type="checkbox"/>	
Viite									
Kohdekuvaus									
Tontti sijaitsee 1700-luvun puolivälin asemakaava-alueella. Vuoden 1756 kartan mukaan nykyinen tontti on ollut osa Paisvais -nimistä tonttia, jonka on omistanut Weitgren. Piha on nurmikko ja puutarhaa. Polut ovat sorapäällysteisiä. Tontin kerrostumat ovat todennäköisesti säilyneet.									

Kiinteistötunnus	Kunta								
68400101340116	Rauma								
Kuntanumero	684	Kaupunginosa	1	Kortteli	134	Tontti	116	Arkeologinen mielenkiinto	1
Katuosoite									
Vanhankirkonkatu 17 ja Vähäraastuvankatu 4									
Rakennukset									
Tontilla on puinen, 1-kerroksinen asuin- ja liikerakennus.									
Rakennusvuosi							Perustus	Kellari	<input type="checkbox"/>
1800-luku							Kivi		
Viite									
Kohdekuvaus									
Tontti sijaitsee 1700-luvun puolivälin asemakaava-alueella. Vuoden 1756 kartan mukaan Iloinen -nimisen tontin on omistanut Anders Packalin. Piha on puutarhaa ja osittain se on päällystetty betonilaatoilla. Tontin kerrostumat ovat todennäköisesti säilyneet.									

Kiinteistötunnus	Kunta								
68400101340124	Rauma								
Kuntanumero	684	Kaupunginosa	1	Kortteli	134	Tontti	124	Arkeologinen mielenkiinto	1
Katuosoite									
Vähäraastuvankatu 6 ja Eteläpitkätie 20									
Rakennukset									
Tontilla on puinen, 1-kerroksinen asuinrakennus, sekä autotalli ja talousrakennus.									
Rakennusvuosi							Perustus	Kellari	<input type="checkbox"/>
1800-luku, ?,?							Kivi, betoni		
Viite									
Kohdekuvaus									
Tontti sijaitsee 1700-luvun puolivälin asemakaava-alueella. Vuoden 1756 kartan mukaan nykyinen tontti kuulunut Pildola -nimiseen tonttiin, jonka pohjoisosan on omistanut Eskell Pildoi. Tontin eteläosan on taasen omistanut Prija. Piha on osittain nurmikko. Pihalla on säilynyt myös vanhaa pihakiveystä. Tontin kerrostumat ovat todennäköisesti säilyneet.									

Kiinteistötunnus	Kunta								
68400101340125	Rauma								
Kuntanumero	684	Kaupunginosa	1	Kortteli	134	Tontti	125	Arkeologinen mielenkiinto	1
Katuosoite									
Eteläpitkäkatu 22									
Rakennukset									
Tontilla on puinen, 1-kerroksinen asuinrakennus, sekä autotalli.									
Rakennusvuosi						Perustus		Kellari	
1800-luku, ?						Kivi, betoni		<input type="checkbox"/>	
Viite									
Kohdekuvaus									
Tontti sijaitsee 1700-luvun puolivälin asemakaava-alueella. Vuoden 1756 kartan mukaan nykyinen tontti kuulunut Pildola -nimiseen tonttiin, jonka pohjoisosan on omistanut Eskell Pildoi. Tontin eteläosan on taasen omistanut Prija. Tonttia ei tarkastettu inventoinnissa, koska portti oli kiinni. Tontin kerrostumat ovat todennäköisesti säilyneet.									

Kiinteistötunnus	Kunta								
68400101350028	Rauma								
Kuntanumero	684	Kaupunginosa	1	Kortteli	135	Tontti	28	Arkeologinen mielenkiinto	1
Katuosoite									
Eteläpitkäkatu 30									
Rakennukset									
Tontilla on puinen, 1-kerroksinen asuinrakennus sekä puinen, 1-kerroksinen asuin- ja talousrakennus. Lisäksi tontilla on talousrakennus, jossa on kellari.									
Rakennusvuosi						Perustus		Kellari	
1860-luku						Kivi, betoni		<input checked="" type="checkbox"/>	
Viite									
Kohdekuvaus									
Tontti sijaitsee 1700-luvun puolivälin asemakaava-alueella. Vuoden 1756 kartan mukaan Wellmilä-nimisen tontin omisti Gustaf Björcklöf. Tontilla on holvattu kellari (Isotalo ja Multamäki 1984). Piha on nurmikkoa ja polut ovat sorapäällysteisiä. Tontin kerrostumat ovat todennäköisesti säilyneet.									

Kiinteistötunnus	Kunta									
68400101350085	Rauma									
Kuntanumero	684	Kaupunginosa	1	Kortteli	135	Tontti	85	Arkeologinen mielenkiinto	1	
Katuosoite										
Eteläpitkäkatu 34 ja Turunkatu 3										
Rakennukset										
Tontilla on puinen, 1-kerroksinen asuinrakennus, sekä talousrakennus, jonka alla on ollut kellari.										
Rakennusvuosi							Perustus		Kellari	<input checked="" type="checkbox"/>
1700-luku, 1866							Kivi, betoni			
Viite										
Kohdekuvaus										
Tontti sijaitsee 1700-luvun puolivälin asemakaava-alueella. Vuoden 1756 kartan mukaan Kulmalanimisen tontin omisti Reinholm. Tontilla on ollut kaksi kellaria, joista toinen on purettu (Isotalo ja Multamäki 1984). Tonttia ei tarkastettu inventoinnissa, koska portti oli kiinni. Tontin kerrostumat ovat todennäköisesti säilyneet.										

Kiinteistötunnus	Kunta									
68400101350086	Rauma									
Kuntanumero	684	Kaupunginosa	1	Kortteli	135	Tontti	86	Arkeologinen mielenkiinto	1	
Katuosoite										
Turunkatu 1, Vanhankirkonkatu 29 ja Neulavahe 2										
Rakennukset										
Tontilla on puinen, 1-kerroksinen asuin- ja liikerakennus, sekä rapattu tiilirakenteinen talousrakennus.										
Rakennusvuosi							Perustus		Kellari	<input checked="" type="checkbox"/>
1844 ja 1936, 1936							Kivi			
Viite										
Kohdekuvaus										
Tontti sijaitsee 1700-luvun puolivälin asemakaava-alueella. Vuoden 1756 kartan mukaan Patolanimisen tontin omisti Anckar. Tontilla on holvattu kellari (Isotalo ja Multamäki 1984). Piha on asfaltoitu. Tontin kerrostumat ovat todennäköisesti säilyneet.										

Kiinteistötunnus	Kunta								
68400101350087	Rauma								
Kuntanumero	684	Kaupunginosa	1	Kortteli	135	Tontti	87	Arkeologinen mielenkiinto	1
Katuosoite									
Neulavahe 4									
Rakennukset									
Tontilla on puinen, 1-kerroksinen asuinrakennus, sekä talousrakennus.									
Rakennusvuosi						Perustus		Kellari	
1800-luku						Kivi		<input type="checkbox"/>	
Viite									
Kohdekuvaus									
Tontti sijaitsee 1700-luvun puolivälin asemakaava-alueella. Vuoden 1756 kartan mukaan nykyinen tontti on ollut osa Neula-nimistä tonttia, jonka omisti Anders Neula. Piha on nurmikkoa. Polut ovat osittain sorapäälysteisiä ja osittain ne on päällystetty betonilaatoilla. Tontin kerrostumat ovat todennäköisesti säilyneet.									

Kiinteistötunnus	Kunta								
68400101350089	Rauma								
Kuntanumero	684	Kaupunginosa	1	Kortteli	135	Tontti	89	Arkeologinen mielenkiinto	1
Katuosoite									
Neulavahe 1 ja Vanhankirkonkatu 27									
Rakennukset									
Tontilla on puinen, 1-kerroksinen asuinrakennus sekä puinen, 1-kerroksinen asuin- ja talousrakennus.									
Rakennusvuosi						Perustus		Kellari	
1800-luku						Kivi		<input type="checkbox"/>	
Viite									
Kohdekuvaus									
Tontti sijaitsee 1700-luvun puolivälin asemakaava-alueella. Vuoden 1756 kartan mukaan Hirvi-nimisen tontin omisti Sigfred Christersson. Piha on nurmikkoa ja polut ovat sorapäälysteisiä. Tontin kerrostumat ovat todennäköisesti säilyneet.									

Kiinteistötunnus	Kunta								
68400101350090	Rauma								
Kuntanumero	684	Kaupunginosa	1	Kortteli	135	Tontti	90	Arkeologinen mielenkiinto	1
Katuosoite									
Vanhankirkonkatu 25									
Rakennukset									
Tontilla on puinen, 1-kerroksinen asuinrakennus, sekä puurakenteinen ja tiilirakenteinen talousrakennus.									
Rakennusvuosi							Perustus	Kellari	<input type="checkbox"/>
1800-luku, ?, 1923							Kivi, betoni		
Viite									
Kohdekuvaus									
Tontti sijaitsee 1700-luvun puolivälin asemakaava-alueella. Vuoden 1756 kartan mukaan nykyisen tontin pohjoisosa on ollut Rasi -nimistä tonttia, joka omisti Brumberg. Tontin eteläosa on taasen kuulunut Iso-Rikolan tonttiin, jonka omisti Henric Barckman. Tonttia ei tarkastettu inventoinnissa, koska portti oli kiinni. Tontin kerrostumat ovat todennäköisesti säilyneet.									

Kiinteistötunnus	Kunta								
68400101350091	Rauma								
Kuntanumero	684	Kaupunginosa	1	Kortteli	135	Tontti	91	Arkeologinen mielenkiinto	1
Katuosoite									
Vanhankirkonkatu 23 ja Isoipoikkikatu 20									
Rakennukset									
Tontilla on puinen, 1-kerroksinen asuinrakennus ja talousrakennus.									
Rakennusvuosi							Perustus	Kellari	<input type="checkbox"/>
?							Kivi, betoni		
Viite									
Kohdekuvaus									
Tontti sijaitsee 1700-luvun puolivälin asemakaava-alueella. Vuoden 1756 kartan mukaan Vähä-Rikola -nimisen tontin omisti Johan Stenberg. Tonttia ei tarkastettu inventoinnissa, koska portti oli kiinni. Tontin kerrostumat ovat todennäköisesti säilyneet.									

Kiinteistötunnus	Kunta								
68400101350092	Rauma								
Kuntanumero	684	Kaupunginosa	1	Kortteli	135	Tontti	92	Arkeologinen mielenkiinto	1
Katuosoite									
Isopoikkikatu 22									
Rakennukset									
Tontilla on puinen, 1-kerroksinen asuin- ja talousrakennus.									
Rakennusvuosi						Perustus		Kellari	
1800						Kivi, betoni		<input type="checkbox"/>	
Viite									
Kohdekuvaus									
Tontti sijaitsee 1700-luvun puolivälin asemakaava-alueella. Vuoden 1756 kartan mukaan nykyinen tontti on ollut osa Iso-Rikola -nimistä tonttia, jonka omisti Henric Barckman. Tonttia ei tarkastettu inventoinnissa, koska portti oli kiinni. Tontin kerrostumat ovat todennäköisesti säilyneet.									

Kiinteistötunnus	Kunta								
68400101350093	Rauma								
Kuntanumero	684	Kaupunginosa	1	Kortteli	135	Tontti	93	Arkeologinen mielenkiinto	1
Katuosoite									
Isopoikkikatu 24									
Rakennukset									
Tontilla on puinen, 1-kerroksinen asuinrakennus ja talousrakennus.									
Rakennusvuosi						Perustus		Kellari	
1800-luku						Kivi		<input type="checkbox"/>	
Viite									
Kohdekuvaus									
Tontti sijaitsee 1700-luvun puolivälin asemakaava-alueella. Vuoden 1756 kartan mukaan nykyinen tontti on ollut osa Lella -nimistä tonttia, jonka omisti Jacob Lella. Piha on nurmikko. Pihassa on säilynyt myös vanhaa pihakiveystä. Tontin kerrostumat ovat todennäköisesti säilyneet.									

Kiinteistötunnus	Kunta								
68400101350094	Rauma								
Kuntanumero	684	Kaupunginosa	1	Kortteli	135	Tontti	94	Arkeologinen mielenkiinto	1
Katuosoite									
Eteläpitkäkatu 26 ja Isojoikkikatu 26									
Rakennukset									
Tontilla on puinen, 1-kerroksinen asuinrakennus.									
Rakennusvuosi						Perustus		Kellari	
1800-luku						Kivi		<input type="checkbox"/>	
Viite									
Kohdekuvaus									
Tontti sijaitsee 1700-luvun puolivälin asemakaava-alueella. Vuoden 1756 kartan mukaan nykyinen tontti on ollut osa Lella -nimistä tonttia, jonka omisti Jacob Lella. Piha on sorapäälysteinen. Tontin kerrostumat ovat todennäköisesti säilyneet.									

Kiinteistötunnus	Kunta								
68400101350095	Rauma								
Kuntanumero	684	Kaupunginosa	1	Kortteli	135	Tontti	95	Arkeologinen mielenkiinto	1
Katuosoite									
Eteläpitkäkatu 28									
Rakennukset									
Tontilla on puinen, 1-kerroksinen asuinrakennus, sekä talousrakennus.									
Rakennusvuosi						Perustus		Kellari	
1800-luku						Kivi		<input type="checkbox"/>	
Viite									
Kohdekuvaus									
Tontti sijaitsee 1700-luvun puolivälin asemakaava-alueella. Vuoden 1756 kartan mukaan nykyinen tontti on ollut osa Lella -nimistä tonttia, jonka omisti Jacob Lella. Tonttia ei tarkastettu inventoinnissa, koska portti oli kiinni. Tontin kerrostumat ovat todennäköisesti säilyneet.									

Kiinteistötunnus	Kunta								
68400101350096	Rauma								
Kuntanumero	684	Kaupunginosa	1	Kortteli	135	Tontti	96	Arkeologinen mielenkiinto	1
Katuosoite									
Eteläpitkätie 32									
Rakennukset									
Tontilla on puinen, 1-kerroksinen asuinrakennus ja talousrakennus.									
Rakennusvuosi							Perustus	Kellari	<input type="checkbox"/>
1856, 1800-luku							Kivi		
Viite									
Kohdekuvaus									
Tontti sijaitsee 1700-luvun puolivälin asemakaava-alueella. Vuoden 1756 kartan mukaan nykyinen tontti on ollut osa Neula-nimistä tonttia, jonka omisti Anders Neula. Tontilla on holvattu kellari (Isotalo ja Multamäki 1984). Tonttia ei tarkastettu inventoinnissa, koska portti oli kiinni. Tontin kerrostumat ovat todennäköisesti säilyneet.									

Kiinteistötunnus	Kunta								
68400101360007	Rauma								
Kuntanumero	684	Kaupunginosa	1	Kortteli	136	Tontti	7	Arkeologinen mielenkiinto	2
Katuosoite									
Kauppakatu 7, Vanhankirkonkatu 4 ja Pappilankatu 19									
Rakennukset									
Tontilla on puinen, 1-kerroksinen asuin- ja liikerakennus, sekä 2-kerroksinen, rapattu kivistä rakennus.									
Rakennusvuosi							Perustus	Kellari	<input type="checkbox"/>
1800-luku, 1924							Kivi, betoni		
Viite									
Kohdekuvaus									
Tontti sijaitsee 1700-luvun puolivälin asemakaava-alueella. Vuoden 1756 kartan mukaan Akus -nimisen tontin omisti Johan Cando. Piha on sorapäällysteinen ja sitä käytetään paikoitusalueena. Tontin kerrostumat ovat mahdollisesti säilyneet.									

Kiinteistötunnus	Kunta								
68400101360186	Rauma								
Kuntanumero	684	Kaupunginosa	1	Kortteli	136	Tontti	186	Arkeologinen mielenkiinto	2
Katuosoite									
Kauppakatu 5, Vanhankirkonkatu 2 ja Anundilankatu 2									
Rakennukset									
Tontilla on puinen, 1½-kerroksinen asuin- ja liikerakennus sekä tiilirakenteinen makasiini.									
Rakennusvuosi						Perustus		Kellari	
1800-luku, 1980-luku						Kivi		<input type="checkbox"/>	
Viite									
Kohdekuvaus									
Tontti sijaitsee 1700-luvun puolivälin asemakaava-alueella. Vuoden 1756 kartan mukaan Anundila -nimisen tontin omisti Lindqvist. Piha on asfaltoitu ja sitä käytetään paikoitusalueena. Tontin kerrostumat ovat mahdollisesti säilyneet. Vuonna 2003 kaivettiin tontin luoteisosaan kaukolämpökaivanto, jossa maakerrokset olivat suurimmaksi osaksi sekoittuneet. Kaivannossa oli säilynyt paikoitellen myös 30-35 cm:n paksuudelta kulttuurikerrosta, joka alkoi noin 80 cm:n syvyydellä maanpinnalta (Vanhakylä 2002, 19). Tontin kerrostumat ovat mahdollisesti säilyneet.									

Kiinteistötunnus	Kunta								
68400101370001	Rauma								
Kuntanumero	684	Kaupunginosa	1	Kortteli	137	Tontti	1	Arkeologinen mielenkiinto	1
Katuosoite									
Kauppakatu 11 ja Isoraastuvankatu 1									
Rakennukset									
Tontilla on puinen, 1-kerroksinen asuin- ja liikerakennus, sekä tiilirakenteinen talousrakennus.									
Rakennusvuosi						Perustus		Kellari	
1842 -1846 ja 1879, 1906						Kivi		<input checked="" type="checkbox"/>	
Viite									
Kohdekuvaus									
Tontti sijaitsee 1700-luvun puolivälin asemakaava-alueella. Vuoden 1756 kartan mukaan nykyisen tontin pohjoisosa kuului Gråa -nimiseen tonttiin, jonka omisti raatimies Stengrund. Tontin eteläosa on muodostanut Haukka-nimisen tontin. Sen omisti Eric Litander. Nykyisellä tontilla on holvattu kellari (Isotalo ja Multamäki 1984). Piha on sorapäälysteinen. Tontin kerrostumat ovat todennäköisesti säilyneet.									

Kiinteistötunnus	Kunta								
68400101370145	Rauma								
Kuntanumero	684	Kaupunginosa	1	Kortteli	137	Tontti	145	Arkeologinen mielenkiinto	1
Katuosoite									
Isoraastuvankatu 3 ja Vanhankirkonkatu 8									
Rakennukset									
Tontilla on puinen, 1-kerroksinen liikerakennus.									
Rakennusvuosi							Perustus	Kellari	<input type="checkbox"/>
1800-luku							Kivi, betoni		
Viite									
Kohdekuvaus									
Tontti sijaitsee 1700-luvun puolivälin asemakaava-alueella. Vuoden 1756 kartan mukaan Mosois -nimisen tontin omisti Widberg. Piha on sorapäälysteinen ja sitä käytetään paikoitusalueena. Tontin kerrostumat ovat todennäköisesti säilyneet.									

Kiinteistötunnus	Kunta								
68400101370148	Rauma								
Kuntanumero	684	Kaupunginosa	1	Kortteli	137	Tontti	148	Arkeologinen mielenkiinto	2
Katuosoite									
Kauppakatu 9 ja Pappilankatu 16									
Rakennukset									
Tontilla on puinen, 1-kerroksinen liikerakennus ja puinen autotalli. Lisäksi tontilla on 2-kerroksinen tiilirakennus.									
Rakennusvuosi							Perustus	Kellari	<input checked="" type="checkbox"/>
1800-luku, ?							Kivi, betoni		
Viite									
Kohdekuvaus									
Tontti sijaitsee 1700-luvun puolivälin asemakaava-alueella. Vuoden 1756 kartan mukaan Vähä-Saukko -nimisen tontin omisti Ibuilander. Piha on päällystetty betonilaatoilla. Tontin kerrostumat ovat mahdollisesti säilyneet.									

Kiinteistötunnus	Kunta								
68400101370149	Rauma								
Kuntanumero	684	Kaupunginosa	1	Kortteli	137	Tontti	149	Arkeologinen mielenkiinto	2
Katuosoite									
Pappilankatu 18 ja Vanhankirkonkatu 6									
Rakennukset									
Tontilla on puinen, 1-kerroksinen asuin- ja liikerakennus, sekä puinen, 1-kerroksinen liikerakennus. Lisäksi tontilla on 2-kerroksinen, rapattu kivirakennus.									
Rakennusvuosi						Perustus		Kellari	
1800-luku, 1987, 1925						Kivi		<input type="checkbox"/>	
Viite									
Kohdekuvaus									
Tontti sijaitsee 1700-luvun puolivälin asemakaava-alueella. Vuoden 1756 kartan mukaan Constari -nimisen tontin omisti Matts Konstar. Piha on päällystetty betonilaatoilla. Tontin kerrostumat ovat mahdollisesti säilyneet.									

Kiinteistötunnus	Kunta								
68400101380107	Rauma								
Kuntanumero	684	Kaupunginosa	1	Kortteli	138	Tontti	107	Arkeologinen mielenkiinto	1
Katuosoite									
Vanhankirkonkatu 12, Vähäraastuvankatu 1 ja Kauppakatu 15									
Rakennukset									
Tontilla on puinen, 1½-kerroksinen liikerakennus, sekä puinen, 1-kerroksinen asuinrakennus. Lisäksi tontilla on kaksi puurakenteista ja yksi rapattu, sementtitiilirakenteinen talousrakennus.									
Rakennusvuosi						Perustus		Kellari	
1800-luku, ?						Kivi		<input checked="" type="checkbox"/>	
Viite									
Kohdekuvaus									
Tontti sijaitsee 1700-luvun puolivälin asemakaava-alueella. Vuoden 1756 kartan mukaan Renneri -nimisen tontin omisti Ardenius. Tontilla on ollut 1600-luvulla raatihuone (Lähteenoja 1932, 49-50). Tontilla on holvattu kellari (Isotalo ja Multamäki 1984). Piha on asfaltoitu. Tontin kerrostumat ovat todennäköisesti säilyneet.									

Kiinteistötunnus	Kunta									
68400101380108	Rauma									
Kuntanumero	684	Kaupunginosa	1	Kortteli	138	Tontti	108	Arkeologinen mielenkiinto	1	
Katuosoite										
Isoraastuvankatu 2 ja Kauppakatu 13										
Rakennukset										
Tontilla on vanha raatihuone ja betoninen muuntajarakennus.										
Rakennusvuosi							Perustus		Kellari	<input checked="" type="checkbox"/>
1776, 1930-luku							Kivi			
Viite										
Kohdekuvaus										
Tontti sijaitsee 1700-luvun puolivälin asemakaava-alueella. Raatihuoneessa ei ole alun perin ollut kellaria. Vuonna 1932 uusittiin lämmitysjärjestelmä, ja kattilahuonetta varten kaivettiin tila rakennuksen kaakkoisosan alle (Nurmi 1985). Raatihuoneen viemäritöiden yhteydessä 1960-luvulla havaittiin rakennuksen alla lähes metrin paksuinen kulttuurikerros. Sen alla oli 7 cm:n vahvuinen puukerros, jonka alla perusmaa oli hiekkaa. Rakennuksen pohjoispuolella kulttuurikerroksen paksuus oli 50 cm (Hiekkänen 1983, 17). Pihaan on tehty yrttipuutarha, muuten piha on sorapäälysteinen. Tontin kerrostumat ovat todennäköisesti säilyneet.										

Kiinteistötunnus	Kunta									
68400101380109	Rauma									
Kuntanumero	684	Kaupunginosa	1	Kortteli	138	Tontti	109	Arkeologinen mielenkiinto	1	
Katuosoite										
Vanhankirkonkatu 10 ja Isoraastuvankatu 4										
Rakennukset										
Tontilla on puinen, 1-kerroksinen rakennus, jossa toimii nykyisin ravintola, ja puinen, 1-kerroksinen liikerakennus. Lisäksi tontilla on kaksi talousrakennusta, joista toinen on puu- ja toinen tiilirakenteinen.										
Rakennusvuosi							Perustus		Kellari	<input type="checkbox"/>
1800-luvun alku, 1839, 1839							Kivi			
Viite										
Kohdekuvaus										
Tontti sijaitsee 1700-luvun puolivälin asemakaava-alueella. Vuoden 1756 kartan mukaan Maalari-nimisen tontin omisti Nyström. Piha on sorapäälysteinen. Vanha pihakiveys on osittain säilynyt. Tontin kerrostumat ovat todennäköisesti säilyneet.										

Kiinteistötunnus	Kunta								
68400101390104	Rauma								
Kuntanumero	684	Kaupunginosa	1	Kortteli	139	Tontti	104	Arkeologinen mielenkiinto	1
Katuosoite									
Vanhankirkonkatu 20 ja Isoipoikkikatu 15									
Rakennukset									
Tontilla on puinen, 1-kerroksinen liike- ja asuinrakennus, jossa toimii taidegalleria. Lisäksi tontilla on talousrakennus.									
Rakennusvuosi						Perustus		Kellari	
1800-luku						Kivi		<input type="checkbox"/>	
Viite									
Kohdekuvaus									
Tontti sijaitsee 1700-luvun puolivälin asemakaava-alueella. Vuoden 1756 kartan mukaan Sipolanin tontin omisti Sigfred Christersson. Tonttia ei tarkastettu inventoinnissa, koska portti oli kiinni. Tontin kerrostumat ovat todennäköisesti säilyneet.									

Kiinteistötunnus	Kunta								
68400101390105	Rauma								
Kuntanumero	684	Kaupunginosa	1	Kortteli	139	Tontti	105	Arkeologinen mielenkiinto	1
Katuosoite									
Kauppakatu 19 ja Isoipoikkikatu 13									
Rakennukset									
Tontilla on puinen, 1½-kerroksinen asuin- ja liikerakennus, sekä puinen, 2-kerroksinen asuintalo. Lisäksi tontilla on puu- ja tiilirakenteinen talousrakennus.									
Rakennusvuosi						Perustus		Kellari	
1857, 1910, 1928						Kivi		<input type="checkbox"/>	
Viite									
Kohdekuvaus									
Tontti sijaitsee 1700-luvun puolivälin asemakaava-alueella. Vuoden 1756 kartan mukaan Sukkalanin tontin omisti Melander. Tontilla on holvattu kellari (Isotalo ja Multamäki 1984). Piha on sorapäälysteinen. Tontin kerrostumat ovat todennäköisesti säilyneet.									

Kiinteistötunnus	Kunta									
68400101390110	Rauma									
Kuntanumero	684	Kaupunginosa	1	Kortteli	139	Tontti	110	Arkeologinen mielenkiinto	1	
Katuosoite										
Kauppakatu 17, Vähäraastuvankatu 2 ja Vanhankirkonkatu 14										
Rakennukset										
Tontilla on kolme puurakenteista, 1-kerroksista liikerakennusta, sekä varastorakennus.										
Rakennusvuosi						Perustus		Kellari		<input checked="" type="checkbox"/>
1800-luku, 1996						Kivi, betoni				
Viite										
Kohdekuvaus										
Tontti sijaitsee 1700-luvun puolivälin asemakaava-alueella. Vuoden 1756 kartan mukaan nykyisen tontin pohjoisosa on ollut Poltila -nimistä tonttia, jonka omisti Bertram. Nykyisen tontin eteläosassa on ollut kaksi Esbjörni -nimistä tonttia, jotka on omistanut Bergström ja Ramströmin leski. Tontilla on holvattu kellari (Isotalo ja Multamäki 1984). Piha on asfaltoitu ja sitä käytetään paikoitusalueena. Tontin kerrostumat ovat todennäköisesti säilyneet.										

Kiinteistötunnus	Kunta									
68400101390112	Rauma									
Kuntanumero	684	Kaupunginosa	1	Kortteli	139	Tontti	112	Arkeologinen mielenkiinto	1	
Katuosoite										
Vanhankirkonkatu 16										
Rakennukset										
Tontilla on puinen, 2-kerroksinen asuinrakennus ja puinen, 1-kerroksinen asuinrakennus, sekä puinen talousrakennus.										
Rakennusvuosi						Perustus		Kellari		<input type="checkbox"/>
1800-luku						Kivi				
Viite										
Kohdekuvaus										
Tontti sijaitsee 1700-luvun puolivälin asemakaava-alueella. Vuoden 1756 kartan mukaan nykyinen tontti oli osa Klupula -nimistä tonttia, jonka omisti Haikenberg. Piha on nurmikkoa ja puutarhaa. Tontin kerrostumat ovat todennäköisesti säilyneet.										

Kiinteistötunnus	Kunta								
68400101390113	Rauma								
Kuntanumero	684	Kaupunginosa	1	Kortteli	139	Tontti	113	Arkeologinen mielenkiinto	1
Katuosoite									
Vanhankirkonkatu 18									
Rakennukset									
Tontilla on puinen, 1-kerroksinen asuinrakennus ja rapattu, kivirakenteinen talousrakennus.									
Rakennusvuosi						Perustus		Kellari	
1800-luku, 1894						Kivi, betoni		<input type="checkbox"/>	
Viite									
Kohdekuvaus									
Tontti sijaitsee 1700-luvun puolivälin asemakaava-alueella. Vuoden 1756 kartan mukaan nykyinen tontti on ollut osa Klupula -nimistä tonttia, jonka omisti Haikenberg. Piha on nurmikko ja polut ovat sorapäällysteisiä. Tontin kerrostumat ovat todennäköisesti säilyneet.									

Kiinteistötunnus	Kunta								
6840010140001	Rauma								
Kuntanumero	684	Kaupunginosa	1	Kortteli	140	Tontti	1	Arkeologinen mielenkiinto	1
Katuosoite									
Kauppakatu 21 ja Isojoikkikatu 16									
Rakennukset									
Tontilla on puinen, 1-kerroksinen liike- ja asuinrakennus, sekä kaksi puurakenteista, 1-kerroksista asuinrakennusta sekä autotalli.									
Rakennusvuosi						Perustus		Kellari	
1800-luku, ?						Kivi		<input type="checkbox"/>	
Viite									
Kohdekuvaus									
Tontti sijaitsee 1700-luvun puolivälin asemakaava-alueella. Vuoden 1756 kartan mukaan nykyisen tontin länsiosa on ollut Vähä-Knuutila -nimistä tonttia, jonka omisti Johan Åberg. Tontin itäosa on puolestaan ollut Katula -nimistä tonttia, jonka omisti Laihandler. Isojoikkikadun varrella olevan asuinrakennuksen alla on holvattu kellari (Isotalo ja Multämäki 1984). Piha on sorapäällysteinen ja osittain nurmikko. Tontin kerrostumat ovat todennäköisesti säilyneet.									

Kiinteistötunnus	Kunta									
6840010140079	Rauma									
Kuntanumero	684	Kaupunginosa	1	Kortteli	140	Tontti	79	Arkeologinen mielenkiinto	1	
Katuosoite										
Kalatori 3										
Rakennukset										
Tontilla on kaksi puurakenteista, 1-kerroksista asuinrakennusta, sekä puinen autotalli ja rapattu, tiilirakenteinen talousrakennus, sekä katos.										
Rakennusvuosi						Perustus		Kellari		<input checked="" type="checkbox"/>
1800-luku, 1916						Kivi				
Viite										
Kohdekuvaus										
Tontti sijaitsee 1700-luvun puolivälin asemakaava-alueella. Vuoden 1756 kartan mukaan Sipinimisen tontin omisti Fäblad. Kalatorin varrella olevan asuinrakennuksen alla on holvattu kellari (Isotalo ja Multamäki 1984). Piha on sorapäälysteinen ja osittain puutarhaa. Tontin kerrostumat ovat todennäköisesti säilyneet.										

Kiinteistötunnus	Kunta									
6840010140080	Rauma									
Kuntanumero	684	Kaupunginosa	1	Kortteli	140	Tontti	80	Arkeologinen mielenkiinto	1	
Katuosoite										
Kalatori 1 ja Kauppakatu 23										
Rakennukset										
Tontilla on kaksi puurakenteista, 1-kerroksista asuin- ja liikerakennusta, sekä puinen talousrakennus, jossa on uusi siipiosa.										
Rakennusvuosi						Perustus		Kellari		<input checked="" type="checkbox"/>
1775-1846, 1843, 1992						Kivi				
Viite										
Kohdekuvaus										
Tontti sijaitsee 1700-luvun puolivälin asemakaava-alueella. Vuoden 1756 kartan mukaan Kouhi-nimisen tontin omisti Matts Åbeckin leski. Kalatorin varrella olevan rakennuksen alla on hollantilaisilla tiilillä holvattu kivikellari (Isotalo ja Multamäki 1984). Piha on osittain sorapäälysteinen. Tontin kerrostumat ovat todennäköisesti säilyneet.										

Kiinteistötunnus	Kunta								
6840010140083	Rauma								
Kuntanumero	684	Kaupunginosa	1	Kortteli	140	Tontti	83	Arkeologinen mielenkiinto	1
Katuosoite									
Isopoikkikatu 18 ja Vanhankirkonkatu 22									
Rakennukset									
Tontilla on kaksi, puurakenteista, 1-kerroksista asuinrakennusta.									
Rakennusvuosi						Perustus		Kellari	
1800-luku, 1984						Kivi		<input type="checkbox"/>	
Viite									
Kohdekuvaus									
Tontti sijaitsee 1700-luvun puolivälin asemakaava-alueella. Vuoden 1756 kartan mukaan Keijola -nimisen tontin omisti Henric Keijola. Piha on nurmikkoa, polut on päällystetty mukulakivillä. Tontin kerrostumat ovat todennäköisesti säilyneet.									

Kiinteistötunnus	Kunta								
6840010140084	Rauma								
Kuntanumero	684	Kaupunginosa	1	Kortteli	140	Tontti	84	Arkeologinen mielenkiinto	2
Katuosoite									
Kalatori 5 ja Vanhankirkonkatu 24									
Rakennukset									
Tontilla on kaksi puurakenteista, 2-kerroksista asuinrakennusta, sekä neljä puista talousrakennusta ja autokatos.									
Rakennusvuosi						Perustus		Kellari	
1974						Betoni		<input type="checkbox"/>	
Viite									
Kohdekuvaus									
Tontti sijaitsee 1700-luvun puolivälin asemakaava-alueella. Tontin kaakkoisosa on vuoden 1756 kartan mukaan ollut rakentamaton. Tontin kaakkoisosan uudisrakennuksen perustustöiden yhteydessä Rauman museo dokumentoi maaleikkauksen vuonna 1974. Kulttuurikerroksen päällä oli noin 30 cm:n paksuinen tiilimurskakerros. Kulttuurikerros oli noin 80 cm:n vahvuinen. Se sisälsi tiiltä, luuta, keramiikkaa ja hiiltä. Kulttuurikerroksen alla oli puhdasta hiekkaa noin 50 cm. Perusmaa, savi, alkoi noin 1,6 metrin syvyydessä (Hiekkänen 1983, 17). Piha on sorapäällysteinen. Pihan kerrostumat ovat mahdollisesti säilyneet.									

Kiinteistötunnus	Kunta								
68400101410002	Rauma								
Kuntanumero	684	Kaupunginosa	1	Kortteli	141	Tontti	2	Arkeologinen mielenkiinto	2
Katuosoite									
Kauppakatu 27									
Rakennukset									
Tontilla oli kaksi puurakenteista asuintaloa, joista toinen oli yksi- ja toinen 1½-kerroksinen.									
Rakennusvuosi						Perustus		Kellari	
1927, 1980-luku						Kivi, betoni		<input type="checkbox"/>	
Viite									
Kohdekuvaus									
Tontti sijaitsee 1700-luvun puolivälin asemakaava-alueella. Se on mahdollisesti kuulunut keskiajalla Pappilan tonttiin. Vuoden 1756 kartan mukaan tontti oli osa Pappilan tupakkamaata. Tontti on ollut vielä 1880-luvulla rakentamaton ja myöhemmin perunamaana. Piha on sorapäällysteinen. Perusmaa uudisrakennuksen alla on savea (Kalle Saarisen tiedonanto 28.10.2008). Tontin kerrostumat ovat mahdollisesti säilyneet.									

Kiinteistötunnus	Kunta								
68400101410003	Rauma								
Kuntanumero	684	Kaupunginosa	1	Kortteli	141	Tontti	3	Arkeologinen mielenkiinto	1
Katuosoite									
Kauppakatu 29 ja Itäkatu 7									
Rakennukset									
Tontilla on puinen, 1-kerroksinen asuinrakennus ja talousrakennus.									
Rakennusvuosi						Perustus		Kellari	
1800-luku, 1980-luku						Kivi, betoni		<input type="checkbox"/>	
Viite									
Kohdekuvaus									
Tontti sijaitsee 1700-luvun puolivälin asemakaava-alueella. Se on mahdollisesti kuulunut keskiajalla Pappilan tonttiin. Vuoden 1756 kartan mukaan tontti oli osa Pappilan tupakkamaata. Piha on sorapäällysteinen. Tontin kerrostumat ovat todennäköisesti säilyneet.									

Kiinteistötunnus	Kunta								
68400101410004	Rauma								
Kuntanumero	684	Kaupunginosa	1	Kortteli	141	Tontti	4	Arkeologinen mielenkiinto	2
Katuosoite									
Itäkatu 9									
Rakennukset									
Tontilla on puinen, 1-kerroksinen asuinrakennus, ja puinen, 2-kerroksinen rivitalo sekä talousrakennus.									
Rakennusvuosi							Perustus	Kellari	<input type="checkbox"/>
1800-luku, 1980-luku, 1980-luku									
Viite									
Kohdekuvaus									
Tontti sijaitsee 1700-luvun puolivälin asemakaava-alueella. Keskiajalla se on kuulunut mahdollisesti pappilan tonttiin. Vuoden 1756 kartan mukaan tontti oli osa Pappilan tupakkamaata. Piha on sorapäällysteinen. Tontin kerrostumat ovat mahdollisesti säilyneet.									

Kiinteistötunnus	Kunta								
68400101410006	Rauma								
Kuntanumero	684	Kaupunginosa	1	Kortteli	141	Tontti	6	Arkeologinen mielenkiinto	1
Katuosoite									
Kalatori 2 ja Kauppakatu 25									
Rakennukset									
Tontilla on puinen, 1-kerroksinen liikerakennus.									
Rakennusvuosi							Perustus	Kellari	<input type="checkbox"/>
1831-1862							Kivi		
Viite									
Kohdekuvaus									
Tontti sijaitsee 1700-luvun puolivälin asemakaava-alueella. Tontin länsiosa on vuoden 1756 kartan mukaan ollut Pajala –nimistä tonttia, jonka omisti Unaeus. Tontin itäosa oli osa Pappilan kaalimaata ja pohjoisosa oli Torikatua. Piha on asfaltoitu ja sitä käytetään paikoitusalueena. Tontin kerrostumat ovat todennäköisesti säilyneet.									

Kiinteistötunnus	Kunta								
68400101410007	Rauma								
Kuntanumero	684	Kaupunginosa	1	Kortteli	141	Tontti	7	Arkeologinen mielenkiinto	2
Katuosoite									
Kalatori 4 ja Vanhankirkonkatu 26									
Rakennukset									
Tontilla on 2-kerroksinen kivitalo, jossa on liikehuoneistoja ja hotelli.									
Rakennusvuosi						Perustus		Kellari	
1937						Betoni		<input type="checkbox"/>	
Viite									
Kohdekuvaus									
Tontti sijaitsee 1700-luvun puolivälin asemakaava-alueella. Tontin luoteisosa on vuoden 1756 kartan mukaan ollut osa Pajala -nimistä tonttia, jonka omisti Unaeus. Muu osa tontista on ollut Pappilan kaalimaata. Piha on asfaltoitu ja sitä käytetään paikoitusalueena. Pihan kerrostumat ovat mahdollisesti säilyneet.									

Kiinteistötunnus	Kunta								
68400101410076	Rauma								
Kuntanumero	684	Kaupunginosa	1	Kortteli	141	Tontti	76	Arkeologinen mielenkiinto	1
Katuosoite									
Itäkatu 11 ja Vanhankirkonkatu 28									
Rakennukset									
Tontilla on kaksi puurakenteista, 1-kerroksista asuinrakennusta ja puinen talousrakennus.									
Rakennusvuosi						Perustus		Kellari	
1700-1800-luku						Kivi		<input type="checkbox"/>	
Viite									
Kohdekuvaus									
Tontti sijaitsee 1700-luvun puolivälin asemakaava-alueella. Keskiajalla se on kuulunut mahdollisesti pappilan tonttiin. Vuoden 1756 kartan mukaan tontti oli osa Pappilan tupakkamaata. Nykyisen tontin itäosassa kulki pohjois-eteläsuuntainen katu. Tontilla on kellari, jossa on suora kivikatto (Isotalo ja Multamäki 1984). Tonttia ei tarkastettu inventoinnissa, koska portti oli kiinni. Tontin kerrostumat ovat todennäköisesti säilyneet.									

Kiinteistötunnus	Kunta								
68400101420001	Rauma								
Kuntanumero	684	Kaupunginosa	1	Kortteli	142	Tontti	1	Arkeologinen mielenkiinto	1
Katuosoite									
Itäkatu 12									
Rakennukset									
Tontilla on puinen, 1-kerroksinen asuinrakennus, ja talousrakennus, jossa on mm. sauna.									
Rakennusvuosi						Perustus		Kellari	
1845, 1986						Kivi		<input type="checkbox"/>	
Viite									
Kohdekuvaus									
Tontti sijaitsee 1700-luvun puolivälin asemakaava-alueen reunamilla. Vuoden 1756 kartan mukaan nykyinen tontti on ollut osa Torniais -nimistä tonttia, jonka omisti Borgström. Piha on nurmikkoa ja polut ovat sorapäällysteisiä. Tontin kerrostumat ovat todennäköisesti säilyneet.									

Kiinteistötunnus	Kunta								
68400101420002	Rauma								
Kuntanumero	684	Kaupunginosa	1	Kortteli	142	Tontti	2	Arkeologinen mielenkiinto	1
Katuosoite									
Tullivahe 5 ja Vanhankirkonkatu 32									
Rakennukset									
Tontilla on puinen, 1-kerroksinen asuinrakennus, puinen talousrakennus sekä katos.									
Rakennusvuosi						Perustus		Kellari	
1800-luku						Kivi		<input checked="" type="checkbox"/>	
Viite									
Kohdekuvaus									
Tontti sijaitsee 1700-luvun puolivälin asemakaava-alueen reunamilla. Vuoden 1756 kartan mukaan nykyisen tontin pohjoisosa on ollut osa Torniais -nimistä tonttia, jonka omisti Borgström. Tontin kallioinen eteläosa on ollut rakentamaton. Piha on osittain puutarhaa ja osittain sorapäällysteinen. Tontin pohjoisosan kerrostumat ovat todennäköisesti säilyneet.									

Kiinteistötunnus	Kunta								
68400101420003	Rauma								
Kuntanumero	684	Kaupunginosa	1	Kortteli	142	Tontti	3	Arkeologinen mielenkiinto	2
Katuosoite									
Itäkatu 8 ja Kuninkaankatu 37									
Rakennukset									
Tontilla on 2-kerroksinen kivirakennus, jossa toimii Rauman Taidemuseo. Lisäksi tontilla on kaksi, puurakenteista, 1-kerroksista asuinrakennusta ja talousrakennusrivi.									
Rakennusvuosi						Perustus		Kellari	
1795, 1827, 1821-1861, 1842						Kivi		<input type="checkbox"/>	
Viite									
Kohdekuvaus									
Tontti sijaitsee 1700-luvun puolivälin asemakaava-alueella. Tontti on ollut vuoden 1756 kartan mukaan Pinnala -niminen, ja sen on omistanut Norrmenin leski. Tontin kaakkoisosa on ollut yhteisomistuksessa ollutta kaalimaata. Kivirakennuksen alla on tiilirakenteinen, holvattu kellari, jossa on suippokaarinen komero ja mukulakivilattia (Lars Pettersson, inventointi 1941). Piha on osittain sorapäälysteinen ja osittain nurmikko. Kallion pinta on paikoin näkyvissä. Tontin kerrostumat ovat mahdollisesti säilyneet.									

Kiinteistötunnus	Kunta								
68400101420009	Rauma								
Kuntanumero	684	Kaupunginosa	1	Kortteli	142	Tontti	9	Arkeologinen mielenkiinto	2
Katuosoite									
Tullivahe 3									
Rakennukset									
Tontilla on puinen, 1-kerroksinen asuinrakennus, ja puinen talousrakennus, jonka alla on kellari.									
Rakennusvuosi						Perustus		Kellari	
1700-luku, 1866						Kivi		<input checked="" type="checkbox"/>	
Viite									
Kohdekuvaus									
Tontti sijaitsee 1700-luvun puolivälin asemakaava-alueen reunamalla. Vuoden 1756 kartan mukaan nykyisen tontin pohjoisosa on ollut yhteisomistuksessa olevaa kaalimaata ja eteläosa Sonkenin kaalimaata. Tonttia ei tarkastettu inventoinnissa, koska portti oli kiinni. Tontin pohjoisosan kerrostumat ovat mahdollisesti säilyneet.									

Kiinteistötunnus	Kunta								
68400101420069	Rauma								
Kuntanumero	684	Kaupunginosa	1	Kortteli	142	Tontti	69	Arkeologinen mielenkiinto	2
Katuosoite									
Tullivahe 1 ja Kuninkaankatu 39									
Rakennukset									
Tontilla oli kaksi puurakenteista asuintaloa, joista toinen oli yksi- ja toinen kaksikerroksinen. Lisäksi tontilla oli rapattu talousrakennus.									
Rakennusvuosi						Perustus		Kellari	
1915 (siirretty 1937), 1918, 1957						Kivi, betoni		<input type="checkbox"/>	
Viite									
Kohdekuvaus									
Tontti sijaitsee 1700-luvun puolivälin asemakaava-alueen reunamilla. Tontti on ollut vuoden 1756 kartan mukaan Närwe -niminen. Sen omisti Göran Närwelin. Tontin koilliskulmaan oli karttaan merkitty vanha tullihuone. Piha on osittain sorapäälysteinen ja osittain nurmikko. Sen länsiosaa käytetään paikoitusalueena. Tontin kerrostumat ovat mahdollisesti säilyneet.									

Kiinteistötunnus	Kunta								
68400101420072	Rauma								
Kuntanumero	684	Kaupunginosa	1	Kortteli	142	Tontti	72	Arkeologinen mielenkiinto	1
Katuosoite									
Itäkatu 8									
Rakennukset									
Tontilla on puinen, 1-kerroksinen asuinrakennus ja puinen talousrakennus.									
Rakennusvuosi						Perustus		Kellari	
1800-luku, 1891						Kivi, betoni		<input type="checkbox"/>	
Viite									
Kohdekuvaus									
Tontti sijaitsee 1700-luvun puolivälin asemakaava-alueella. Vuoden 1756 kartan mukaan nykyinen tontti on ollut yhteisomituksessa olevaa kaalimaata. Piha on päällystetty betonilaatoilla ja polut ovat sorapäälysteisiä. Maasto laskee loivasti kohti itää. Tontin kerrostumat ovat mahdollisesti säilyneet.									

Kiinteistötunnus	Kunta									
68400101420073	Rauma									
Kuntanumero	684	Kaupunginosa	1	Kortteli	142	Tontti	73	Arkeologinen mielenkiinto	1	
Katuosoite										
Itäkatu 10										
Rakennukset										
Tontilla on kaksi, puista, 1-kerroksista asuinrakennusta. Lisäksi tontilla on kaksi talousrakennusta, joista toinen on puu- ja toinen sementtitiilirakenteinen.										
Rakennusvuosi						Perustus		Kellari		<input checked="" type="checkbox"/>
1830, 1800-luku, 1930						Kivi				
Viite										
Kohdekuvaus										
Tontti sijaitsee 1700-luvun puolivälin asemakaava-alueella. Vuoden 1756 kartan mukaan tontin nimi oli Teräväinen, ja sen omisti samanniminen henkilö. Nykyisen tontin pohjoisosa on ollut kaalimaata. Tontilla on holvattu kellari (Isotalo ja Multamäki 1984). Piha on nurmikko ja polut ovat sorapäällysteisiä. Tontin kerrostumat ovat todennäköisesti säilyneet.										

Kiinteistötunnus	Kunta									
68400101420075	Rauma									
Kuntanumero	684	Kaupunginosa	1	Kortteli	142	Tontti	75	Arkeologinen mielenkiinto	2	
Katuosoite										
Itäkatu 14 ja Vanhankirkonkatu 30										
Rakennukset										
Tontilla on kaksi puurakenteista, 1-kerroksista asuinrakennusta ja puinen autotalli.										
Rakennusvuosi						Perustus		Kellari		<input checked="" type="checkbox"/>
1800-luku						Kivi, betoni				
Viite										
Kohdekuvaus										
Tontti sijaitsee 1700-luvun puolivälin asemakaava-alueen reunamilla. Se on ollut vuoden 1756 kartan mukaan rakentamaton. Tontilla on holvattu kellari (Isotalo ja Multamäki 1984). Piha on sorapäällysteinen. Maasto laskee kohti länttä. Tontin kerrostumat ovat mahdollisesti säilyneet.										

Kiinteistötunnus	Kunta									
68400101430001	Rauma									
Kuntanumero	684	Kaupunginosa	1	Kortteli	143	Tontti	1	Arkeologinen mielenkiinto	2	
Katuosoite										
Savilankatu 6 ja Kauppakatu 6										
Rakennukset										
Tontilla on 2-kerroksinen, puinen liikerakennus.										
Rakennusvuosi								Perustus	Kellari	<input type="checkbox"/>
1800-luvun loppu								Kivi		
Viite										
Kohdekuvaus										
<p>Tontti sijaitsee 1700-luvun puolivälin asemakaava-alueen reunamilla. Vuoden 1756 kartan mukaan nykyinen tontti on ollut osa Hannu -nimistä tonttia, jonka on omistanut Bång. Vuonna 2003 kaivettiin tontin itäosan poikki kaukolämpökaivanto, joka jatkui tontin 143:2 puolelle. Päälimmäisenä oli kerros puutarhamultaa, jonka alla oli kulttuurikerros. Se oli hiekansekaista multaa, joka sisälsi hiiltä, nokea, tiilimurskaa, laastia, luita ja lasinpaloja. Perusmaana olleen hiekan pinta alkoi noin 80 cm:n syvyydessä. Maaleikkauksessa havaittiin myös kolme kiveystä, joista yksi jatkui maaleikkauksen pohjalle asti. Sen kivien halkaisijat olivat 10-15 cm. Valvontakertomuksesta ei käy selvästi ilmi, kummanko tontin puolella kiveykset olivat (Vanhakylä 2002, 18-19). Pihan kiveys on uusittu.</p>										

Kiinteistötunnus	Kunta								
68400101430003	Rauma								
Kuntanumero	684	Kaupunginosa	1	Kortteli	143	Tontti	3	Arkeologinen mielenkiinto	2
Katuosoite									
Savilankatu 2 ja Kuninkaankatu 3									
Rakennukset									
Tontilla on neljä puurakenteista liikerakennusta.									
Rakennusvuosi						Perustus		Kellari	
1800-luku, 1979						Kivi, betoni		<input type="checkbox"/>	
Viite									
Kohdekuvaus									
Tontti sijaitsee 1700-luvun puolivälin asemakaava-alueen reunamalla. Vuoden 1756 kartan mukaan nykyinen tontti on ollut osa Kuri -nimistä tonttia, jonka on omistanut postimestari Sonck. Vuonna 2003 kaivettiin tontin poikki kaukolämpökaivanto, joka haarautui pohjoiseen, kulkien portin kohdalta Kuninkaankadulle. Kaivannon syvyys ja leveys olivat noin 1,5 metriä. Kulttuurikerroksia havaittiin tontin keskiosassa ja sen itäosassa. Kulttuurikerroksen päällä oli paikoitellen säilynyt luuta ja puuta sisältänyt, noensekainen hiekkakerros. Tontin itäosassa oli aiemmin kaivettu viemäriputkikaivanto tuhonnut maakerroksia. Portin kohdalle tehdyn kaivannon pituus oli noin 11 metriä. Sen pohjoispäässä kulki kaapeleita, joiden kohdalla vanhat kerrostumat olivat tuhoutuneet. Muualla oli säilynyt kulttuurikerrosta ja palokerrosta. Portin kohdalla paljastui myös puukerroksia ja rakennuksen perustuskiviä. Tontin perusmaa on hiekkaa (Vanhakylä 2002, 16-17). Piha on asfaltoitu.									

Kiinteistötunnus	Kunta								
68400101430004	Rauma								
Kuntanumero	684	Kaupunginosa	1	Kortteli	143	Tontti	4	Arkeologinen mielenkiinto	2
Katuosoite									
Kuninkaankatu 5									
Rakennukset									
Tontilla on puinen, 1-kerroksinen liikerakennus.									
Rakennusvuosi						Perustus		Kellari	
1800-luku						Kivi		<input type="checkbox"/>	
Viite									
Kohdekuvaus									
Tontti sijaitsee 1700-luvun puolivälin asemakaava-alueen reunamalla. Vuoden 1756 kartan mukaan nykyinen tontti on ollut osa Kuri -nimistä tonttia, jonka on omistanut postimestari Sonck. Piha on asfaltoitu. Tontin kerrostumat ovat mahdollisesti säilyneet.									

Kiinteistötunnus	Kunta								
68400101430189	Rauma								
Kuntanumero	684	Kaupunginosa	1	Kortteli	143	Tontti	189	Arkeologinen mielenkiinto	2
Katuosoite									
Kauppakatu 8									
Rakennukset									
Tontilla on puinen, 1-kerroksinen liikerakennus, jossa on 1980-luvulla rakennettu 2-kerroksinen siipirakennus. Lisäksi tontilla oli yksikerroksinen asuinrakennus ja talousrakennus. Molemmat olivat puurakenteisia.									
Rakennusvuosi							Perustus	Kellari	<input type="checkbox"/>
1700-luku, 1887, 1980-luku							Kivi, betoni		
Viite									
Kohdekuvaus									
<p>Tontti sijaitsee 1700-luvun puolivälin asemakaava-alueella. Vuoden 1756 kartan mukaan nykyisen tontin itäosa on ollut Hannu -nimistä tonttia, jonka on omistanut Bång. Tontin länsiosa on ollut Soncki -niminen tontti, jonka on omistanut Sonckin leski. Vuonna 2003 kaivettiin tontin pohjois-, etelä- ja itäosien poikki kaukolämpökaivanto. Tontin itäosassa alkoi perusmaa heti puutarhamultakerroksen alta. Tontin eteläosassa oli perusmaan päällä säilynyt vain paikoitellen 15-30 cm:n paksuudelta kulttuurikerrosta, joka alkoi noin 65 cm maanpinnan alapuolelta. Kulttuurikerros sisälsi luuta, hiiltä ja tiiltä. Tontin pohjoisosassa oli pintamullan ja sepelin alla musta multakerros ja sen alla perusmaa. Pohjoisosassa näkyi myös maan pinnalle kiviä, jotka saattoivat liittyä paikalta puretun rakennuksen perustuksiin. Tontin portin kohdalla oli perusmaan päällä sekä palo- että kulttuurikerros. (Vanhakylä 2003, 10-11, ja 18-19). Piha on osittain nurmikkoa ja osittain sorapäälysteinen.</p>									

Kiinteistötunnus	Kunta									
68400101430190	Rauma									
Kuntanumero	684	Kaupunginosa	1	Kortteli	143	Tontti	190	Arkeologinen mielenkiinto	2	
Katuosoite										
Kauppakatu 10 ja Pappilankatu 17										
Rakennukset										
Tontilla on kaksi puurakenteista, 1-kerroksista liikerakennusta ja puinen talousrakennus.										
Rakennusvuosi							Perustus		Kellari	<input checked="" type="checkbox"/>
1800-luku							Kivi, betoni			
Viite										
Kohdekuvaus										
Tontti sijaitsee 1700-luvun puolivälin asemakaava-alueella. Vuoden 1756 kartan mukaan nykyinen tontti on ollut osa Soncki -nimistä tonttia, jonka on omistanut Sonckin leski. Vuonna 2003 kaivettiin Pappilankadulta noin 3,7 metriä pitkä liittymä kaukolämpökaivannosta tontin portin kohdalle. Pappilankadun puolelta paljastui noin 50 cm:n syvyydestä kiveys. Kiveyksen länsireunassa oli noin 30 cm:n syvyydessä kaksi isoa kiveä, joista toinen, laattamainen kivi, muistutti kynnykiveä (Vanhakylä 2003, 15). Piha on osittain sorapäällysteinen ja osittain se on päällystetty betonilaatoilla. Vanhaa pihakiveystä on vielä paikoitellen säilynyt. Tontin kerrostumat ovat mahdollisesti säilyneet.										

Kiinteistötunnus	Kunta									
68400101430191	Rauma									
Kuntanumero	684	Kaupunginosa	1	Kortteli	143	Tontti	191	Arkeologinen mielenkiinto	2	
Katuosoite										
Pappilankatu 15										
Rakennukset										
Tontilla on puinen, 1-kerroksinen asuinrakennus, jonka kamarin alla on kellari. Lisäksi tontilla on puinen talousrakennus.										
Rakennusvuosi							Perustus		Kellari	<input checked="" type="checkbox"/>
1600-luku?, 1800-luku							Kivi			
Viite										
Kohdekuvaus										
Tontti sijaitsee 1700-luvun puolivälin asemakaava-alueella. Vuoden 1756 kartan mukaan nykyinen tontti on ollut osa Soncki -nimistä tonttia, jonka on omistanut Sonckin leski. Tontilla on holvattu kellari (Isotalo ja Multamäki 1984). Tonttia ei tarkastettu inventoinnissa, koska portti oli kiinni. Tontin kerrostumat ovat mahdollisesti säilyneet.										

Kiinteistötunnus	Kunta								
68400101430192	Rauma								
Kuntanumero	684	Kaupunginosa	1	Kortteli	143	Tontti	192	Arkeologinen mielenkiinto	2
Katuosoite									
Pappilankatu 13 ja Kuninkaankatu 11									
Rakennukset									
Tontilla on puinen, 1-kerroksinen liikerakennus. Lisäksi tontilla on uusi talousrakennus.									
Rakennusvuosi							Perustus	Kellari	<input type="checkbox"/>
1800-luku, ?							Kivi		
Viite									
Kohdekuvaus									
Tontti sijaitsee 1700-luvun puolivälin asemakaava-alueella. Vuoden 1756 kartan mukaan nykyinen tontti on ollut osa Klövi -nimistä tonttia , jonka omistaja oli Ahlström. Vuonna 2003 kaivettiin tontin poikki noin 26 metrin pituinen kaivanto ja portin kohdalle noin 4,5 metrin pituinen sähkökaapelikaivanto. Kummankin syvyys oli noin 65 cm. Portin vierestä paljastui kiveys noin 40 cm:n syvyydestä. Sen yhteydessä oli säilynyt myös jälkiä palosta, maaneista puista sekä hiekansekaisesta kulttuurikerroksesta. Pihan poikki kulkeneesta kaivannosta löytyi kiveys. Tontin etelärajalle kaivettiin kaukolämpökaivantoa noin 31 metrin pituudelta. Perusmaan päältä alkoi kulttuurikerros, joka sisälsi mustaa multaa. Kerroksen päällä oli kiven-, tiilimurskan- ja mullansekaisia hiekkakerroksia. Pintamaa oli multaa ja hiekkaa. Pappilankadun vieressä tontilla oli pelkästään täyttökerroksia. Tontin perusmaa on hiekkaa. Kaivannoista löytyi mm. lasia, keramiikka, rautaesineitä ja luita (Vanhakylä 2003, 11, 14 ja 18). Piha on päällystetty soralla.									

Kiinteistötunnus	Kunta								
68400101430193	Rauma								
Kuntanumero	684	Kaupunginosa	1	Kortteli	143	Tontti	193	Arkeologinen mielenkiinto	2
Katuosoite									
Kuninkaankatu 9									
Rakennukset									
Tontilla on puinen, 1-kerroksinen liikerakennus, jossa toimii konditoria, sekä puinen talousrakennus. Lisäksi tontilla on puinen terassi.									
Rakennusvuosi							Perustus	Kellari	<input type="checkbox"/>
1800-luku							Kivi		
Viite									
Kohdekuvaus									
Tontti sijaitsee 1700-luvun puolivälin asemakaava-alueella. Vuoden 1756 kartan mukaan nykyinen tontti on ollut osa Klövi -nimistä tonttia, jonka omistaja oli Ahlström. Piha on päällystetty soralla. Tontin kerrostumat ovat mahdollisesti säilyneet.									

Kiinteistötunnus	Kunta								
68400101430194	Rauma								
Kuntanumero	684	Kaupunginosa	1	Kortteli	143	Tontti	194	Arkeologinen mielenkiinto	2
Katuosoite									
Kuninkaankatu 7									
Rakennukset									
Tontilla on kaksi puurakenteista, 1-kerroksista liikerakennusta ja verstasrakennus. Lisäksi tontilla on luhtiaitta ja puinen talousrakennus.									
Rakennusvuosi							Perustus	Kellari	<input type="checkbox"/>
1800-luku ?							Kivi, betoni		
Viite									
Kohdekuvaus									
Tontti sijaitsee 1700-luvun puolivälin asemakaava-alueella. Vuoden 1756 kartan mukaan nykyinen tontti on ollut osa Randala -nimistä tonttia, jonka omistaja oli Sandberg. Vuonna 2003 kaivettiin tontin länsirajaa pitkin noin 26 metrin pituudelta kaukolämpökaivantoa, joka haarautui myös tontin pohjoisosaan. Kaivannon leveys ja syvyys olivat noin 1,5 metriä. Tontin maakerroksista oli osa tuhoutunut jo aikaisemmin rakennusten perustuksia kaivettaessa. Tontin itäosassa paljastui hirren jäännöksiä hiekansekaisesta multakerroksesta perusmaan päältä. Tontin pohjoisosasta löytyi noin 15 cm:n syvyydestä lähes 65 cm korkea kiviperustus. Sen kivien halkaisijat olivat 10–30 cm. Kivistä osassa oli palon jälkiä. Rakenteen yhteydestä löytyi keramiikkaa, lasia, liitupiipun varren katkelmia sekä tiilimurskaa. Tontin pohjoisosasta löytyi runsaasti lasia noin 40-70 cm:n syvyydestä (Vanhakylä 2003, 16). Piha on päällystetty soralla.									

Kiinteistötunnus	Kunta									
68400101440001	Rauma									
Kuntanumero	684	Kaupunginosa	1	Kortteli	144	Tontti	1	Arkeologinen mielenkiinto	1	
Katuosoite										
Kauppakatu 12, Pappilankatu 14 ja Koulukatu 7										
Rakennukset										
Tontilla on kaksi puurakenteista, 1-kerroksista liikerakennusta, jotka on yhdistetty useasta asuinrakennuksesta. Lisäksi tontilla on puinen talousrakennus ja sementtitiilirakenteinen talousrakennus.										
Rakennusvuosi							Perustus	Kellari	<input type="checkbox"/>	
1790-luku, 1800-luku							Kivi, betoni			
Viite										
Kohdekuvaus										
<p>Tontti sijaitsee 1700-luvun puolivälin asemakaava-alueella. Vuoden 1756 kartan mukaan Nygård -nimisen tontin omistin Raatimies Stengrund. Vuonna 2003 kaivettiin tontin poikki itä-länsisuuntainen kaukolämpökaivanto. Kaivannosta tehtiin havaintoja viidestä eri kohdasta. Tontin eteläosassa perusmaa oli hiekkaa. Sen päällä oli kulttuurikerros, joka sisälsi mm. hirsää(4.6-4.2 m mpy) ja luuta. Kerros oli paksuimmillaan lähes 60 cm paksu. Kerroksen alaosassa oli paikoitellen säilynyt ohut puukerros. Kulttuurikerroksen päällä oli 60 cm:n paksuiset tasaus- ja asennushiekkakerrokset. Tontin itäosassa oli asfaltin alla säilynyt vanhaa mukulakiveystä, sekä yhteensä lähes 60 cm paksu asennus- ja täyttöhiekkakerros. Näiden alla oli kulttuurikerroksen paksuus 15-60 cm. Kerroksen pohjalla oli paikoitellen näkyvissä puulastukerros ja laastikerros sekä kerros nokista maata. Kulttuurikerroksen alla oli perusmaa. Itäosasta paljastui myös pohjois-eteläsuuntainen kiviperustus (4.5 m mpy) sekä 20 cm:n levyinen lattialankku (noin 4,0 m mpy). Koulukadun reunassa löytyi jalkakäytävän kiveyksen alta hirsisalvos, jonka hirret olivat luode-kaakko- ja lounas-koillisuuntaisia. Tontin pohjoisosassa, kahden rakennuksen välissä, oli asfaltin, sepelin ja täyttömaiden paksuus yhteensä 60 cm. Näiden alla oli 20-60 cm:n paksuinen kulttuurikerros. Paikalla oli myös aikaisempien kaivutöiden seurauksena osittain tuhoutuneita rakennuksen jäännöksiä (noin 4 m mpy). Rakenteesta oli säilynyt itä-länsisuuntaisia lattialautoja ja pohjois-eteläsuuntainen hirsi, sekä nurkkakiviä. Lattialautojen päällä oli hiekansekainen maakerros ja sen päällä maatunut puulastukerros, jonka päällä oli vielä hiiltynyt puukerros. Kaivannosta talletettiin mm. liitupiipun paloja, lasia, rautanauvoja, palanutta piitä, keramiikkaa, veitsen teriä ja hioinkivi (Vanhakylä 2003, 11-13; kartat 1-3, 5 a-d; 6; 10 ja 16). Piha on asfaltoitu ja sitä käytetään myös paikoitusalueena.</p>										

Kiinteistötunnus	Kunta								
68400101440240	Rauma								
Kuntanumero	684	Kaupunginosa	1	Kortteli	144	Tontti	240	Arkeologinen mielenkiinto	1
Katuosoite									
Pappilankatu 10 ja Kuninkaankatu 13									
Rakennukset									
Tontilla on puinen, 1-kerroksinen liikerakennus ja puinen talousrakennus.									
Rakennusvuosi							Perustus	Kellari	<input checked="" type="checkbox"/>
1800-luku							Kivi, betoni		
Viite									
Kohdekuvaus									
Tontti sijaitsee 1700-luvun puolivälin asemakaava-alueella. Vuoden 1756 kartan mukaan Aroni -nimisen tontin omisti Aronin leski. Tontilla on holvattu kellari (Isotalo ja Multämäki 1984). Piha on osittain nurmea ja osittain se on päällystetty soralla. Tontin kerrostumat ovat todennäköisesti säilyneet.									

Kiinteistötunnus	Kunta								
68400101440244	Rauma								
Kuntanumero	684	Kaupunginosa	1	Kortteli	144	Tontti	244	Arkeologinen mielenkiinto	1
Katuosoite									
Kuninkaankatu 15, Koulukatu 5 ja Pappilankatu 12									
Rakennukset									
Tontilla on puinen, 1-kerroksinen liikerakennus, sekä asuin- ja talousrakennus. Lisäksi tontilla on erillinen, puinen talousrakennus.									
Rakennusvuosi							Perustus	Kellari	<input type="checkbox"/>
1800-luku							Kivi		
Viite									
Kohdekuvaus									
Tontti sijaitsee 1700-luvun puolivälin asemakaava-alueella. Vuoden 1756 kartan mukaan Tykilä -nimisen tontin omisti Eric Grönström. Vuonna 2003 kaivettiin tontin itäosaan, portin kohdalle, noin 10 metriä pitkä kaukolämpökaivanto, jonka syvyys vaihteli puolesta metristä metriin. Kaivannon länsiosassa oli nurmikon alla multakerros ja hiekkakerroksia. Hiekkakerrosten alla oli noin 40 cm:n paksuinen kulttuurikerros, jonka yläosassa havaittiin puukerros. Kaivannon itäosassa oli mukulakiveyksen ja hiekkakerroksen alla musta kulttuurikerros, jossa oli mm. tiilimurskaa ja luuta. Kaivannon maakasoista talletettiin mm. raha, naula ja lasia (Vanhakylä 2003, 14). Piha on osittain nurmea ja osittain sorapäällysteinen. Vanhaa pihakiveystä on säilynyt paikoitellen.									

Kiinteistötunnus	Kunta									
68400101450017	Rauma									
Kuntanumero	684	Kaupunginosa	1	Kortteli	145	Tontti	17	Arkeologinen mielenkiinto	1	
Katuosoite										
Kuninkaankatu 17, Isokirkkokatu 5 ja Koulukatu 8										
Rakennukset										
Tontilla on puinen, 1-kerroksinen liikerakennus ja puinen talousrakennus.										
Rakennusvuosi						Perustus		Kellari		<input checked="" type="checkbox"/>
1800-luku						Kivi				
Viite										
Kohdekuvaus										
Tontti sijaitsee 1700-luvun puolivälin asemakaava-alueella. Vuoden 1756 kartan mukaan Luwila-nimisen tontin omisti Henrik Hansson. Tontilla on hollantilaisilla tiilillä holvattu kivikellari (Isotalo ja Multämäki 1984). Piha on päällystetty soralla. Tontin kerrostumat ovat todennäköisesti säilyneet.										

Kiinteistötunnus	Kunta									
68400101450252	Rauma									
Kuntanumero	684	Kaupunginosa	1	Kortteli	145	Tontti	252	Arkeologinen mielenkiinto	1	
Katuosoite										
Koulukatu 10 ja Isokirkkokatu 7										
Rakennukset										
Tontilla on puinen, 1-kerroksinen liikerakennus sekä asuinrakennus, ja puinen talousrakennus.										
Rakennusvuosi						Perustus		Kellari		<input checked="" type="checkbox"/>
1800-luku						Kivi				
Viite										
Kohdekuvaus										
Tontti sijaitsee 1700-luvun puolivälin asemakaava-alueella. Vuoden 1756 kartan mukaan Sirius-nimisen tontin omisti raatimies Gabriel Ståhl. Tontilla on tiiliholvattu kivikellari (Isotalo ja Multämäki 1984). Piha on päällystetty soralla. Tontin kerrostumat ovat todennäköisesti säilyneet.										

Kiinteistötunnus	Kunta									
68400101460001	Rauma									
Kuntanumero	684	Kaupunginosa	1	Kortteli	146	Tontti	1	Arkeologinen mielenkiinto	1	
Katuosoite										
Kauppakatu 16 ja Vähäkirkkokatu 10										
Rakennukset										
Tontilla on puinen, 1-kerroksinen liikerakennus ja rapattu, 1-kerroksinen liikerakennus. Lisäksi tontilla on puinen talousrakennus, sekä 2-kerroksinen, rapattu talousrakennus, joka sijaitsee osittain tontilla 148-18.										
Rakennusvuosi						Perustus		Kellari		<input checked="" type="checkbox"/>
1700-luku, 1800-luku						Kivi, betoni				
Viite										
Kohdekuvaus										
Tontti sijaitsee 1700-luvun puolivälin asemakaava-alueella. Nykyisen tontin länsiosa on kuulunut vuoden 1756 kartan mukaan Pungila -nimiseen tonttiin, jonka omisti Ripprander. Itäosa on taasen kuulunut Baltzari -nimiseen tonttiin, jonka omisti Eric Broberg. Nykyisellä tontilla on kaksi holvattua kellaria, joita yhdistää niiden edustalla oleva käytävä (Isotalo ja Multamäki 1984). Piha on asfaltoitu. Tontin kerrostumat ovat todennäköisesti säilyneet.										

Kiinteistötunnus	Kunta									
68400101460017	Rauma									
Kuntanumero	684	Kaupunginosa	1	Kortteli	146	Tontti	17	Arkeologinen mielenkiinto	1	
Katuosoite										
Kuninkaankatu 23 ja Isojoikkikatu 9										
Rakennukset										
Tontilla on puinen, 1-kerroksinen liikerakennus, ja puinen, 1-kerroksinen asuinrakennus.										
Rakennusvuosi						Perustus		Kellari		<input checked="" type="checkbox"/>
1800-luku						Kivi				
Viite										
Kohdekuvaus										
Tontti sijaitsee 1700-luvun puolivälin asemakaava-alueella. Vuoden 1756 kartan mukaan Winnari -nimisen tontin omisti raatimies Rennerin leski. Tontilla on holvattu kivikellari, jonka takaseinä on pyöristetty. Kellariin on kulku pannuhuoneen kautta (Isotalo ja Multamäki 1984). Tonttia ei tarkastettu, koska portti oli kiinni. Tontin kerrostumat ovat todennäköisesti säilyneet.										

Kiinteistötunnus	Kunta									
68400101460018	Rauma									
Kuntanumero	684	Kaupunginosa	1	Kortteli	146	Tontti	18	Arkeologinen mielenkiinto	1	
Katuosoite										
Kauppakatu 18 ja Isojoikkikatu 11										
Rakennukset										
Tontilla on puinen, 1-kerroksinen asuinrakennus sekä 2-kerroksinen, rapattu talousrakennus, joka sijaitsee osittain tontilla 148-1.										
Rakennusvuosi						Perustus		Kellari		<input checked="" type="checkbox"/>
1800-luku						Kivi				
Viite										
Kohdekuvaus										
Tontti sijaitsee 1700-luvun puolivälin asemakaava-alueella. Vuoden 1756 kartan mukaan Apuei -nimisen tontin omisti Lönberg. Tontilla on kivikellari, jonka holvauksessa on käytetty rautakiskoja (Isotalo ja Multamäki 1984). Piha on päällystetty soralla. Tontin kerrostumat ovat todennäköisesti säilyneet.										

Kiinteistötunnus	Kunta									
68400101460019	Rauma									
Kuntanumero	684	Kaupunginosa	1	Kortteli	146	Tontti	19	Arkeologinen mielenkiinto	1	
Katuosoite										
Vähäkirkkokatu 8 ja Kuninkaankatu 19										
Rakennukset										
Tontilla on puinen, 1-kerroksinen liikerakennus, ja rapattu talousrakennus, jossa on toiminut leipomo.										
Rakennusvuosi						Perustus		Kellari		<input checked="" type="checkbox"/>
1850, 1919						Kivi, rapattu				
Viite										
Kohdekuvaus										
Tontti sijaitsee 1700-luvun puolivälin asemakaava-alueella. Vuoden 1756 kartan mukaan Snickari -nimisen tontin omisti Johan Snickari. Tontilla on holvattu kivikellari (Isotalo ja Multamäki 1984). Piha on päällystetty betonilaatoilla. Tontin kerrostumat ovat todennäköisesti säilyneet.										

Kiinteistötunnus	Kunta									
68400101460023	Rauma									
Kuntanumero	684	Kaupunginosa	1	Kortteli	146	Tontti	23	Arkeologinen mielenkiinto	1	
Katuosoite										
Kuninkaankatu 21										
Rakennukset										
Tontilla on kaksi, puurakenteista, 1-kerroksista liikerakennusta. Lisäksi tontilla on puinen talousrakennus.										
Rakennusvuosi						Perustus		Kellari		<input checked="" type="checkbox"/>
1815, 1815, 1849						Kivi				
Viite										
Kohdekuvaus										
Tontti sijaitsee 1700-luvun puolivälin asemakaava-alueella. Vuoden 1756 kartan mukaan Berg –nimisen tontin omisti Bernstenin leski. Tontin maasto laskee kohti etelää. Piha on päällystetty soralla. Tontin kerrostumat ovat todennäköisesti säilyneet.										

Kiinteistötunnus	Kunta									
68400101470001	Rauma									
Kuntanumero	684	Kaupunginosa	1	Kortteli	147	Tontti	1	Arkeologinen mielenkiinto	1	
Katuosoite										
Kauppakatu 24 ja Kitukränn 3										
Rakennukset										
Tontilla on kaksi puurakenteista, 1-kerroksista asuinrakennusta, joista toisessa on nykyisin museo ja toisessa Rauman museon toimisto. Lisäksi tontilla on tiilirakenteinen saunarakennus, puinen talousrakennus, talousrakennusrivi, aitta ja vaunuvaja.										
Rakennusvuosi						Perustus		Kellari		<input checked="" type="checkbox"/>
1800-luku, 1908						Kivi, betoni				
Viite										
Kohdekuvaus										
Tontti sijaitsee 1700-luvun puolivälin asemakaava-alueella. Nykyisen tontin länsiosa on ollut vuoden 1756 kartan mukaan Jäckäri -niminen, ja sen omistajaksi on merkitty Simberg. Itäinen osa tontista on ollut Marelini -niminen. Sen omisti Abraham Marelin. Tontin itäpuolella olevaa Kitukränn -nimistä kujaa ei ole merkitty vuoden 1756 karttaan, mutta se esiintyy vuonna 1784 tehdyssä kartan kopiesa. Marelan asuinrakennuksen alla on tiiliholvattu kellari, jonka eteen on rakennettu kaksi uutta kellaria vuonna 1901. Näihin kellareihin holvattiin katto rautakiskojen varaan (Isotalo ja Multamäki 1984). Pihalla on säilynyt vanhaa pihakiveystä. Tontin kerrostumat ovat todennäköisesti säilyneet.										

Kiinteistötunnus	Kunta									
68400101470008	Rauma									
Kuntanumero	684	Kaupunginosa	1	Kortteli	147	Tontti	8	Arkeologinen mielenkiinto	1	
Katuosoite										
Kauppakatu 20 ja Isojoikkikatu 14										
Rakennukset										
Tontilla on puinen, 1-kerroksinen liikerakennus, sekä talousrakennus.										
Rakennusvuosi							Perustus		Kellari	<input checked="" type="checkbox"/>
1850, 1800-luku ja 1905							Kivi			
Viite										
Kohdekuvaus										
Tontti sijaitsee 1700-luvun puolivälin asemakaava-alueella. Vuoden 1756 kartan mukaan Suutari -nimisen tontin omisti Anders Lifander. Tontilla on kivikellari, jossa on kivikatto (Isotalo ja Multamäki 1984). Piha on osittain nurmikkoa ja osittain se on päällystetty soralla. Tontin kerrostumat ovat todennäköisesti säilyneet.										

Kiinteistötunnus	Kunta									
68400101470009	Rauma									
Kuntanumero	684	Kaupunginosa	1	Kortteli	147	Tontti	9	Arkeologinen mielenkiinto	1	
Katuosoite										
Kauppakatu 22										
Rakennukset										
Tontilla on kaksi puurakenteista, 1-kerroksista asuinrakennusta.										
Rakennusvuosi							Perustus		Kellari	<input checked="" type="checkbox"/>
?							Kivi, betoni			
Viite										
Kohdekuvaus										
Tontti sijaitsee 1700-luvun puolivälin asemakaava-alueella. Vuoden 1756 kartan mukaan Östmanni -nimisen tontin omisti Östman. Tontilla on holvattu kivikellari (Isotalo ja Multamäki 1984). Piha on osittain päällystetty soralla. Tontin kerrostumat ovat todennäköisesti säilyneet.										

Kiinteistötunnus	Kunta								
68400101470012	Rauma								
Kuntanumero	684	Kaupunginosa	1	Kortteli	147	Tontti	12	Arkeologinen mielenkiinto	1
Katuosoite									
Kuninkaankatu 33 ja Kitukränn 1									
Rakennukset									
Tontilla on kaksi puurakenteista, 1-kerroksista asuinrakennusta ja puinen talousrakennus.									
Rakennusvuosi						Perustus		Kellari	
1700-luku, 1800-luku						Kivi		<input type="checkbox"/>	
Viite									
Kohdekuvaus									
Tontti sijaitsee 1700-luvun puolivälin asemakaava-alueella. Vuoden 1756 kartan mukaan nykyinen tontti on ollut osa Nymanni-nimistä tonttia, jonka omistajaksi oli merkitty Juhana Nyman. Tontin itäpuolella olevaa Kitukränn -nimistä kujaa ei ole merkitty vuoden 1756 karttaan, mutta se esiintyy vuonna 1784 tehdyssä kartan kopiassa. Piha on osittain nurmikkoja ja osittain se on päällystetty soralla. Tontin kerrostumat ovat todennäköisesti säilyneet.									

Kiinteistötunnus	Kunta								
68400101470013	Rauma								
Kuntanumero	684	Kaupunginosa	1	Kortteli	147	Tontti	13	Arkeologinen mielenkiinto	1
Katuosoite									
Kuninkaankatu 31									
Rakennukset									
Tontilla on kaksi, puurakenteista, 1-kerroksista asuinrakennusta ja talousrakennus.									
Rakennusvuosi						Perustus		Kellari	
1800-luku, 1986						Kivi		<input type="checkbox"/>	
Viite									
Kohdekuvaus									
Tontti sijaitsee 1700-luvun puolivälin asemakaava-alueella. Vuoden 1756 kartan mukaan nykyinen tontti on ollut osa Nymanni -nimistä tonttia, jonka omistajaksi on merkitty Johan Nymann. Osittain sepelillä päällystetyn pihan kiveys on uusittu. Tontin kerrostumat ovat todennäköisesti säilyneet.									

Kiinteistötunnus	Kunta								
68400101470014	Rauma								
Kuntanumero	684	Kaupunginosa	1	Kortteli	147	Tontti	14	Arkeologinen mielenkiinto	2
Katuosoite									
Kuninkaankatu 29									
Rakennukset									
Tontilla on puinen, uusi, 1-kerroksinen asuinrakennus ja puinen talousrakennus.									
Rakennusvuosi						Perustus		Kellari	
1800-luku, 2008						Kivi		<input type="checkbox"/>	
Viite									
Kohdekuvaus									
Tontti sijaitsee 1700-luvun puolivälin asemakaava-alueella. Vuoden 1756 kartan mukaan Tavasti -nimisen tontin omistajaksi on merkitty Johan Markusson. Piha on osittain päällystetty soralla. Tontin kerrostumat ovat mahdollisesti säilyneet.									

Kiinteistötunnus	Kunta								
68400101470015	Rauma								
Kuntanumero	684	Kaupunginosa	1	Kortteli	147	Tontti	15	Arkeologinen mielenkiinto	1
Katuosoite									
Kuninkaankatu 27									
Rakennukset									
Tontilla on kaksi, puurakenteista, 1-kerroksista liikerakennusta, sekä puinen talousrakennus.									
Rakennusvuosi						Perustus		Kellari	
1836, 1836, 1840						Kivi, betoni		<input checked="" type="checkbox"/>	
Viite									
Kohdekuvaus									
Tontti sijaitsee 1700-luvun puolivälin asemakaava-alueella. Vuoden 1756 kartan mukaan Knutila -nimisen tontin omisti Knutell. Tontilla on holvattu kellari (Isotalo ja Multamäki 1984). Piha on päällystetty soralla. Tontin kerrostumat ovat todennäköisesti säilyneet.									

Kiinteistötunnus	Kunta									
68400101470016	Rauma									
Kuntanumero	684	Kaupunginosa	1	Kortteli	147	Tontti	16	Arkeologinen mielenkiinto	1	
Katuosoite										
Kuninkaankatu 25 ja Isopoikkikatu 12										
Rakennukset										
Tontilla on puinen, 1-kerroksinen liike- ja asuinrakennus, sekä puinen taloussiipi.										
Rakennusvuosi							Perustus		Kellari	<input checked="" type="checkbox"/>
1800-luku							Kivi			
Viite										
Kohdekuvaus										
Tontti sijaitsee 1700-luvun puolivälin asemakaava-alueella. Vuoden 1756 kartan mukaan Seppälä-nimisen tontin omisti Ludeenin leski. Tontilla on holvattu kellari (Isotalo ja Multamäki 1984). Tonttia ei tarkastettu, koska portti oli kiinni. Tontin kerrostumat ovat todennäköisesti säilyneet.										

Kiinteistötunnus	Kunta									
68400101480002	Rauma									
Kuntanumero	684	Kaupunginosa	1	Kortteli	148	Tontti	2	Arkeologinen mielenkiinto	1	
Katuosoite										
Kauppakatu 26, Kuninkaankatu 35, Itäkatu 5 ja Kitukränn 2										
Rakennukset										
Tontilla on 1-kerroksinen, rapattu tiilirakennus, puinen, 1-kerroksinen liike- ja asuinrakennus sekä puurakenteinen talous- ja asuinrakennus. Lisäksi tontilla on kaksi talousrakennusta, joista toinen on puu- ja toinen sementtitiilirakenteinen.										
Rakennusvuosi							Perustus		Kellari	<input type="checkbox"/>
1700-luku, 1800-luku							Kivi, betoni			
Viite										
Kohdekuvaus										
Tontti sijaitsee 1700-luvun puolivälin asemakaava-alueella. Nykyisen tontin länsiosa on kuulunut vuoden 1756 kartan mukaan Lindula -nimiseen tonttiin, jonka omistaja oli Lindqvist. Tontin itäosa on kuulunut Hauenkuono -nimiseen tonttiin, jonka on omistanut Hartman. Tontilla on kaksi, peräkkäistä, holvattua kellaria (Isotalo ja Multamäki 1984). Piha on päällystetty soralla. Tontin kerrostumat ovat todennäköisesti säilyneet.										

Kiinteistötunnus	Kunta								
68400101510197	Rauma								
Kuntanumero	684	Kaupunginosa	1	Kortteli	151	Tontti	197	Arkeologinen mielenkiinto	2
Katuosoite									
Kuninkaankatu 4									
Rakennukset									
Tontilla on puinen, 1-kerroksinen liikerakennus.									
Rakennusvuosi							Perustus	Kellari	<input type="checkbox"/>
1800-luvun puoliväli							Kivi		
Viite									
Kohdekuvaus									
Tontti sijaitsee 1700-luvun puolivälin asemakaava-alueen reunamalla. Vuoden 1756 kartan mukaan nykyinen tontti on ollut osa Ruika -nimistä tonttia, jonka omisti Gabriel Stengrund. Piha on nurmikko ja puutarhaa. Polut on päällystetty soralla. Tontin kerrostumat ovat mahdollisesti säilyneet.									

Kiinteistötunnus	Kunta								
68400101510198	Rauma								
Kuntanumero	684	Kaupunginosa	1	Kortteli	151	Tontti	198	Arkeologinen mielenkiinto	2
Katuosoite									
Kuninkaankatu 6 ja Länsikatu 11									
Rakennukset									
Tontilla on kaksi puurakenteista, 1-kerroksista liikerakennusta ja asuinrakennus, sekä tiilirakenteinen talousrakennus.									
Rakennusvuosi							Perustus	Kellari	<input type="checkbox"/>
1800-luku							Kivi, betoni		
Viite									
Kohdekuvaus									
Tontti sijaitsee 1700-luvun puolivälin asemakaava-alueella. Nykyisen tontin länsiosa on kuulunut vuoden 1756 kartan mukaan Ruika -nimiseen tonttiin, jonka omistaja oli Gabriel Stengrund. Tontin itäosa on kuulunut Seppä -nimiseen tonttiin, jonka on omistanut Henric Stengrund. Vuonna 2003 kaivettiin Kuninkaankadun poikki kaukolämpökaivanto, joka ulottui tontin portin kohdalta sisäpihalle. Kaivanto oli täytetty niin nopeasti, ettei sitä ehditty dokumentoida (Vanhakylä 2002, 17). Piha on osittain sorapintainen ja osittain kivetty. Tontin kerrostumat ovat mahdollisesti säilyneet.									

Kiinteistötunnus	Kunta								
68400101510200	Rauma								
Kuntanumero	684	Kaupunginosa	1	Kortteli	151	Tontti	200	Arkeologinen mielenkiinto	2
Katuosoite									
Länsikatu 7									
Rakennukset									
Tontilla on puinen, 1-kerroksinen asuinrakennus, sekä puinen, uusi talousrakennus, joka on ateljeekäytössä.									
Rakennusvuosi						Perustus		Kellari	
1800-luku, 1980-luku						Kivi, betoni		<input checked="" type="checkbox"/>	
Viite									
Kohdekuvaus									
Tontti sijaitsee 1700-luvun puolivälin asemakaava-alueella. Vuoden 1756 kartan mukaan nykyinen tontti on ollut osa Sorri -nimistä tonttia, jonka omistaja oli Söderman. Tontilla on holvattu kellari (Isotalo ja Multamäki 1984). Tonttia ei tarkastettu, koska portti oli kiinni. Tontin kerrostumat ovat mahdollisesti säilyneet.									

Kiinteistötunnus	Kunta								
68400101520001	Rauma								
Kuntanumero	684	Kaupunginosa	1	Kortteli	152	Tontti	1	Arkeologinen mielenkiinto	2
Katuosoite									
Kuninkaankatu 10									
Rakennukset									
Tontilla on puinen, 1-kerroksinen liikeyrakennus ja talousrakennus.									
Rakennusvuosi						Perustus		Kellari	
1800-luku						Kivi		<input type="checkbox"/>	
Viite									
Kohdekuvaus									
Tontti sijaitsee 1700-luvun puolivälin asemakaava-alueella. Vuoden 1756 kartan mukaan Sperrin nimisen tontin omisti Sperrin leski. Piha on osittain nurmikkoa. Vanhaa pihakiveystä on säilynyt paikoitellen. Portin kohdalla kiveys on uusittu. Tontin kerrostumat ovat mahdollisesti säilyneet.									

Kiinteistötunnus	Kunta								
68400101520002	Rauma								
Kuntanumero	684	Kaupunginosa	1	Kortteli	152	Tontti	2	Arkeologinen mielenkiinto	2
Katuosoite									
Länsikatu 12									
Rakennukset									
Tontilla on puinen, 1-kerroksinen asuinrakennus ja puinen talousrakennus.									
Rakennusvuosi						Perustus		Kellari	
1800-luku, 2008						Kivi		<input checked="" type="checkbox"/>	
Viite									
Kohdekuvaus									
Tontti sijaitsee 1700-luvun puolivälin asemakaava-alueella. Vuoden 1756 kartan mukaan Vähä-Suutari -nimisen tontin omisti Blomstrand. Tontilla on kellari, jonka katto on osa rakennuksen välipohjaa (Isotalo ja Multamäki 1984). Uudisrakennuksen rakennustöiden yhteydessä oli vanha pihakiveys poistettu. Inventoinnin aikana pihaan oli kasattu kivi- ja maakasoja. Tontin kerrostumat ovat mahdollisesti säilyneet.									

Kiinteistötunnus	Kunta								
68400101520003	Rauma								
Kuntanumero	684	Kaupunginosa	1	Kortteli	152	Tontti	3	Arkeologinen mielenkiinto	2
Katuosoite									
Kuninkaankatu 8 ja Länsikatu 14									
Rakennukset									
Tontilla on puinen, 1-kerroksinen liike- ja asuinrakennus.									
Rakennusvuosi						Perustus		Kellari	
1800-luku						Kivi, betoni		<input type="checkbox"/>	
Viite									
Kohdekuvaus									
Tontti sijaitsee 1700-luvun puolivälin asemakaava-alueella. Vuoden 1756 kartan mukaan Kauppi -nimisen tontin omisti Henric Björklöf. Piha on päällystetty soralla. Tontin kerrostumat ovat mahdollisesti säilyneet.									

Kiinteistötunnus	Kunta								
68400101520223	Rauma								
Kuntanumero	684	Kaupunginosa	1	Kortteli	152	Tontti	223	Arkeologinen mielenkiinto	2
Katuosoite									
Länsikatu 16 ja Vähäkoulukatu 1									
Rakennukset									
Tontilla on puinen, 1-kerroksinen asuinrakennus.									
Rakennusvuosi						Perustus		Kellari	<input checked="" type="checkbox"/>
1800-luku						Kivi			
Viite									
Kohdekuvaus									
Tontti sijaitsee 1700-luvun puolivälin asemakaava-alueella. Nykyinen tontti on ollut vuoden 1756 kartan mukaan osa Bungi -nimistä tonttia, jonka omisti Nils Sorrén. Tontilla on kellari, jossa on betonikatto (Isotalo ja Multamäki 1984). Piha on osittain nurmikkoa ja osittain se on päällystetty soralla. Tontin kerrostumat ovat mahdollisesti säilyneet.									

Kiinteistötunnus	Kunta								
68400101520224	Rauma								
Kuntanumero	684	Kaupunginosa	1	Kortteli	152	Tontti	224	Arkeologinen mielenkiinto	2
Katuosoite									
Länsikatu 8									
Rakennukset									
Tontilla on puinen, 1-kerroksinen asuinrakennus ja talousrakennus.									
Rakennusvuosi						Perustus		Kellari	<input checked="" type="checkbox"/>
1800-luku						Kivi, betoni			
Viite									
Kohdekuvaus									
Tontti sijaitsee 1700-luvun puolivälin asemakaava-alueella. Vuoden 1756 kartan mukaan Iso-Långi -nimisen tontin omisti Mohin. Tontilla on kellari, jossa on holvaamaton kivikatto (Isotalo ja Multamäki 1984). Piha on nurmikkoa ja polut on päällystetty soralla. Tontin kerrostumat ovat mahdollisesti säilyneet.									

Kiinteistötunnus	Kunta									
68400101520225	Rauma									
Kuntanumero	684	Kaupunginosa	1	Kortteli	152	Tontti	225	Arkeologinen mielenkiinto	2	
Katuosoite										
Länsikatu 10										
Rakennukset										
Tontilla on puinen, 1-kerroksinen rakennus, joka on ortodoksisen seurakunnan rukoushuoneena. Tontilla on lisäksi puinen talousrakennus.										
Rakennusvuosi							Perustus		Kellari	<input checked="" type="checkbox"/>
1800-luku, ?							Kivi			
Viite										
Kohdekuvaus										
Tontti sijaitsee 1700-luvun puolivälin asemakaava-alueella. Vuoden 1756 kartan mukaan Sorkka -nimisen tontin omisti Söderman. Tontilla on kellari, jonka katto on osa rakennuksen välipohjaa (Isotalo ja Multamäki 1984). Piha on nurmikkoa ja polut on päällystetty soralla. Tontin kerrostumat ovat mahdollisesti säilyneet.										

Kiinteistötunnus	Kunta									
68400101520230	Rauma									
Kuntanumero	684	Kaupunginosa	1	Kortteli	152	Tontti	230	Arkeologinen mielenkiinto	2	
Katuosoite										
Kuninkaankatu 12 ja Pappilankatu 11										
Rakennukset										
Tontilla on puinen, 1-kerroksinen liike- ja asuinrakennus, sekä talousrakennus.										
Rakennusvuosi							Perustus		Kellari	<input checked="" type="checkbox"/>
1800-luku							Kivi			
Viite										
Kohdekuvaus										
Tontti sijaitsee 1700-luvun puolivälin asemakaava-alueella. Vuoden 1756 kartan mukaan Talala -nimisen tontin omisti Birckstedt. Tontilla on holvattu kellari (Isotalo ja Multamäki 1984). Piha on nurmikkoa ja polut on päällystetty soralla. Tontin kerrostumat ovat mahdollisesti säilyneet.										

Kiinteistötunnus	Kunta								
68400101520231	Rauma								
Kuntanumero	684	Kaupunginosa	1	Kortteli	152	Tontti	231	Arkeologinen mielenkiinto	2
Katuosoite									
Pappilankatu 9									
Rakennukset									
Tontilla on kaksi puurakenteista, 1-kerroksista asuinrakennusta. Lisäksi tontilla on aitta ja talousrakennus.									
Rakennusvuosi							Perustus	Kellari	<input checked="" type="checkbox"/>
1800-luku							Kivi		
Viite									
Kohdekuvaus									
Tontti sijaitsee 1700-luvun puolivälin asemakaava-alueella. Vuoden 1756 kartan mukaan Parpa -nimisen tontin omisti Ahlqvist. Tontilla on kellari, jossa on holvaamaton kivikatto (Isotalo ja Multamäki 1984). Piha on nurmikkoa ja polut on päällystetty soralla. Tontin kerrostumat ovat mahdollisesti säilyneet.									

Kiinteistötunnus	Kunta								
68400101520232	Rauma								
Kuntanumero	684	Kaupunginosa	1	Kortteli	152	Tontti	232	Arkeologinen mielenkiinto	2
Katuosoite									
Pappilankatu 7									
Rakennukset									
Tontilla on kaksi puurakenteista, 1-kerroksista asuinrakennusta, sekä talousrakennus.									
Rakennusvuosi							Perustus	Kellari	<input type="checkbox"/>
1800-luku							Kivi		
Viite									
Kohdekuvaus									
Tontti sijaitsee 1700-luvun puolivälin asemakaava-alueella. Vuoden 1756 kartan mukaan Vähä-Långi -nimisen tontin omisti Hackenberg. Piha on osittain nurmikkoa ja osittain sorapäällysteinen. Tontin kerrostumat ovat mahdollisesti säilyneet.									

Kiinteistötunnus	Kunta								
68400101520233	Rauma								
Kuntanumero	684	Kaupunginosa	1	Kortteli	152	Tontti	233	Arkeologinen mielenkiinto	2
Katuosoite									
Pappilankatu 5 ja Vähäkoulukatu 3									
Rakennukset									
Tontilla on puinen, 1-kerroksinen asuinrakennus, sekä talousrakennus.									
Rakennusvuosi							Perustus	Kellari	<input type="checkbox"/>
1800-luku							Kivi, betoni		
Viite									
Kohdekuvaus									
Tontti sijaitsee 1700-luvun puolivälin asemakaava-alueella. Nykyinen tontti on ollut vuoden 1756 kartan mukaan osa Bungi -nimistä tonttia, jonka omisti Nils Sorrén. Piha on osittain nurmikkoja ja osittain sorapäälysteinen. Tontin kerrostumat ovat mahdollisesti säilyneet.									

Kiinteistötunnus	Kunta								
68400101530237	Rauma								
Kuntanumero	684	Kaupunginosa	1	Kortteli	153	Tontti	237	Arkeologinen mielenkiinto	1
Katuosoite									
Pappilankatu 4 ja Vähäkoulukatu 5									
Rakennukset									
Tontilla on puinen, 2-kerroksinen asuinrakennus ja puinen, 1-kerroksinen asuinrakennus. Ne on rakennettu kiinni toisiinsa. Lisäksi tontilla on talousrakennus.									
Rakennusvuosi							Perustus	Kellari	<input checked="" type="checkbox"/>
1700-luku, 1800-luku							Kivi		
Viite									
Kohdekuvaus									
Tontti sijaitsee 1700-luvun puolivälin asemakaava-alueella. Vuoden 1756 kartan mukaan Käkelä -nimisen tontin omisti Posell. Tontilta on löytynyt 1800-luvun lopulla ojaa kaivettaessa ihmisen luita. Kellarin perustusten kaivamisen yhteydessä löytyi tiilirakennelma, jonka sisällä oli niin ikään ihmisen luita (Hiekkanen 1983, 27). Tontilla on kaksi tiiliholvattua kivikellaria, joiden pitkällä seinällä on yhteinen oviaukko (Isotalo ja Multamäki 1984). Piha on osittain nurmikkoja ja osittain sorapäälysteinen. Vanhaa pihakiveystä on vielä paikoitellen näkyvissä. Tontin kerrostumat ovat todennäköisesti säilyneet.									

Kiinteistötunnus	Kunta								
68400101530238	Rauma								
Kuntanumero	684	Kaupunginosa	1	Kortteli	153	Tontti	238	Arkeologinen mielenkiinto	1
Katuosoite									
Pappilankatu 6									
Rakennukset									
Tontilla on rapattu, 3-kerroksinen kivitalo ja puinen, 1-kerroksinen asuin- ja liikerakennus. Lisäksi tontilla on talousrakennus ja autotalli.									
Rakennusvuosi						Perustus		Kellari	
1858, 1912						Kivi, betoni		<input type="checkbox"/>	
Viite									
Kohdekuvaus									
Tontti sijaitsee 1700-luvun puolivälin asemakaava-alueella. Vuoden 1756 kartan mukaan Antini -nimisen tontin omisti Antin. Tonttia ei tarkastettu, koska portti oli kiinni. Tontin kerrostumat ovat todennäköisesti säilyneet.									

Kiinteistötunnus	Kunta								
68400101530239	Rauma								
Kuntanumero	684	Kaupunginosa	1	Kortteli	153	Tontti	239	Arkeologinen mielenkiinto	1
Katuosoite									
Pappilankatu 8 ja Kuninkaankatu 14									
Rakennukset									
Tontilla on puinen, 1-kerroksinen liike- ja asuinrakennus, sekä puinen, 1-kerroksinen asuin- ja talousrakennus.									
Rakennusvuosi						Perustus		Kellari	
1800-luku						Kivi		<input type="checkbox"/>	
Viite									
Kohdekuvaus									
Tontti sijaitsee 1700-luvun puolivälin asemakaava-alueella. Vuoden 1756 kartan mukaan Tolvais -nimisen tontin omisti Henrik Ståhl. Tontin maasto laskee kohti länttä. Piha on nurmikkoa ja polut on päällystetty soralla. Tontin kerrostumat ovat todennäköisesti säilyneet.									

Kiinteistötunnus	Kunta									
68400101530239	Rauma									
Kuntanumero	684	Kaupunginosa	1	Kortteli	153	Tontti	245	Arkeologinen mielenkiinto	1	
Katuosoite										
Kuninkaankatu 16 ja Koulukatu 3										
Rakennukset										
Tontilla on rapattu, 3-kerroksinen kivitalo ja puinen, 1-kerroksinen asuin- ja liikerakennus. Lisäksi tontilla on talousrakennus ja autotalli.										
Rakennusvuosi							Perustus		Kellari	<input checked="" type="checkbox"/>
1941, ?, 1997							Kivi			
Viite										
Kohdekuvaus										
Tontti sijaitsee 1700-luvun puolivälin asemakaava-alueella. Vuoden 1756 kartan mukaan Tolvais -nimisen tontin omistivat Grönlundin perilliset. Piha on osittain nurmikkoa ja osittain sorapäälysteinen. Tontin kerrostumat ovat todennäköisesti säilyneet.										

Kiinteistötunnus	Kunta									
68400101530246	Rauma									
Kuntanumero	684	Kaupunginosa	1	Kortteli	153	Tontti	246	Arkeologinen mielenkiinto	1	
Katuosoite										
Koulukatu 1 ja Vähäkoulukatu 7										
Rakennukset										
Tontilla on kaksi puurakenteista, 1-kerroksista asuinrakennusta, joista toiseen on rakennettu siipirakennus vuonna 1970.										
Rakennusvuosi							Perustus		Kellari	<input type="checkbox"/>
1800-luku, 1970							Kivi			
Viite										
Kohdekuvaus										
Tontti sijaitsee 1700-luvun puolivälin asemakaava-alueella. Vuoden 1756 kartan mukaan koulumestarin tontin omisti Brander. Joen rannalla sijaitsevan tontin pihakiveys on uusittu. Tontin kerrostumat ovat todennäköisesti säilyneet.										

Kiinteistötunnus	Kunta								
68400101540001	Rauma								
Kuntanumero	684	Kaupunginosa	1	Kortteli	154	Tontti	1	Arkeologinen mielenkiinto	1
Katuosoite									
Isokirkkokatu 1 ja Vähäkoulukatu 11									
Rakennukset									
Tontilla on puinen, 1-kerroksinen asuinrakennus ja 2-kerroksinen, tiilirakenteinen talousrakennus.									
Rakennusvuosi						Perustus		Kellari	<input checked="" type="checkbox"/>
1917						Kivi			
Viite									
Kohdekuvaus									
Tontti sijaitsee 1700-luvun puolivälin asemakaava-alueella. Vuoden 1756 kartan mukaan Teppola -nimisen tontin omisti Nils Åberg. Nykyisen tontin pohjoisosa oli rakentamaton. Tontin maasto laskee kohti jokea. Pihan kiveys on uusittu. Tontin kerrostumat ovat todennäköisesti säilyneet.									

Kiinteistötunnus	Kunta								
68400101540002	Rauma								
Kuntanumero	684	Kaupunginosa	1	Kortteli	154	Tontti	2	Arkeologinen mielenkiinto	1
Katuosoite									
Koulukatu 4									
Rakennukset									
Tontilla on 1-kerroksinen, puinen asuinrakennus.									
Rakennusvuosi						Perustus		Kellari	<input checked="" type="checkbox"/>
1916						Kivi			
Viite									
Kohdekuvaus									
Tontti sijaitsee 1700-luvun puolivälin asemakaava-alueella. Vuoden 1756 kartan mukaan Teppola -nimisen tontin omisti Wallenström. Piha on päällystetty soralla. Pihan kerrostumat ovat todennäköisesti säilyneet.									

Kiinteistötunnus	Kunta								
68400101540248	Rauma								
Kuntanumero	684	Kaupunginosa	1	Kortteli	154	Tontti	248	Arkeologinen mielenkiinto	1
Katuosoite									
Koulukatu 2 ja Vähäkoulukatu 9									
Rakennukset									
Tontilla on puinen, 1-kerroksinen asuinrakennus ja talousrakennus.									
Rakennusvuosi							Perustus	Kellari	<input checked="" type="checkbox"/>
1800-luku							Kivi		
Viite									
Kohdekuvaus									
Tontti sijaitsee 1700-luvun puolivälin asemakaava-alueella aivan joen rannassa, Pyhän Ristin kirkkoa vastapäätä. Vuoden 1756 kartan mukaan Joki-Päiväs -nimisen tontin omisti Berglund. Tontilla on tiiliholvattu kivikellari (Isotalo ja Multamäki 1984). Viemärikaivantoa kaivettaessa ei tontilla tehty havaintoa kallion pinnasta. Perusmaa oli hiekkaa (Tontin omistajan suullinen tiedonanto 30.10.2008.). Piha on osittain nurmikkoa ja osittain sorapäälysteinen. Tontin kerrostumat ovat todennäköisesti säilyneet.									

Kiinteistötunnus	Kunta								
68400101540250	Rauma								
Kuntanumero	684	Kaupunginosa	1	Kortteli	154	Tontti	250	Arkeologinen mielenkiinto	1
Katuosoite									
Koulukatu 6 ja Kuninkaankatu 18									
Rakennukset									
Tontilla on puinen, 1-kerroksinen liikerakennus. Lisäksi tontilla on kaksi talousrakennusta, joista toinen on puu- ja toinen betonirakenteinen.									
Rakennusvuosi							Perustus	Kellari	<input checked="" type="checkbox"/>
1800-luku, 1912, ?							Kivi		
Viite									
Kohdekuvaus									
Tontti sijaitsee 1700-luvun puolivälin asemakaava-alueella. Vuoden 1756 kartan mukaan Tokila -nimisen tontin omisti Juhani Tocklin. Vuonna 2003 kaivettiin tontin keski- ja eteläosaan kaukolämpökaivantoja. Kaivantojen syvyydet olivat noin 1,4 metriä. Tontin perusmaa oli hiekkaa. Sen päällä oli tumma, orgaaninen multakerros. Päällimmäisenä oli pintamultaa (Vanhakylä 2002, 19). Piha on päällystetty betonilaatoilla. Tontin kerrostumat ovat todennäköisesti säilyneet.									

Kiinteistötunnus	Kunta								
68400101540254	Rauma								
Kuntanumero	684	Kaupunginosa	1	Kortteli	154	Tontti	254	Arkeologinen mielenkiinto	1
Katuosoite									
Kuninkaankatu 20 ja Isokirkkokatu 3									
Rakennukset									
Tontilla on puinen, 1-kerroksinen liikerakennus sekä puinen, 1-kerroksinen asuinrakennus.									
Rakennusvuosi						Perustus		Kellari	
1800-luku						Kivi		<input checked="" type="checkbox"/>	
Viite									
Kohdekuvaus									
Tontti sijaitsee 1700-luvun puolivälin asemakaava-alueella. Vuoden 1756 kartan mukaan Tokila -nimisen tontin omisti Henrik Tocklin. Tontilla on holvattu kivikellari (Isotalo ja Multamäki 1984). Vuonna 2003 kaivettiin tontin keskelle kaksi kaukolämpökaivantoa. Kaivantojen syvyydet olivat noin 1,4 metriä. Tontin perusmaa oli hiekkaa. Sen päällä oli tumma, orgaaninen multakerros. Päällimmäisenä oli pintamultaa (Vanhakylä 2002, 19). Tonttia ei tarkastettu, koska portti oli kiinni. Tontin kerrostumat ovat todennäköisesti säilyneet.									

Kiinteistötunnus	Kunta								
68400101560002	Rauma								
Kuntanumero	684	Kaupunginosa	1	Kortteli	156	Tontti	2	Arkeologinen mielenkiinto	1
Katuosoite									
Vähäkirkkokatu 6 ja Kuninkaankatu 24									
Rakennukset									
Tontilla on puinen, 1-kerroksinen liikerakennus.									
Rakennusvuosi						Perustus		Kellari	
1800-luku						Betoni		<input type="checkbox"/>	
Viite									
Kohdekuvaus									
Tontti sijaitsee 1700-luvun puolivälin asemakaava-alueella. Nykyinen tontti on ollut vuoden 1756 kartan mukaan osa Iski -nimistä tonttia, jonka omistaja on ollut Jaakko Grönlund. Piha on osittain asfaltoitu ja osittain se on päällystetty betonilaatoilla. Pihan kerrostumat ovat todennäköisesti säilyneet.									

Kiinteistötunnus	Kunta								
68400101560003	Rauma								
Kuntanumero	684	Kaupunginosa	1	Kortteli	156	Tontti	3	Arkeologinen mielenkiinto	1
Katuosoite									
Kuninkaankatu 26									
Rakennukset									
Tontilla on puinen, 1-kerroksinen liikerakennus, ja puinen, 1-kerroksinen asuinrakennus, sekä puu- ja tiilirakenteinen, 2-kerroksinen verstaas- ja asuinrakennus. Lisäksi tontilla on puinen talousrakennus.									
Rakennusvuosi						Perustus		Kellari	
1800-luku, 1916-1922						Kivi, betoni		<input checked="" type="checkbox"/>	
Viite									
Kohdekuvaus									
Tontti sijaitsee 1700-luvun puolivälin asemakaava-alueella. Vuoden 1756 kartan mukaan nykyinen tontti on osa Mästilä -nimistä tonttia, jonka omistaja on ollut Wilhelm. Tontilla on holvattu kivikellari (Isotalo ja Multamäki 1984). Piha on päällystetty soralla. Pihan kerrostumat ovat todennäköisesti säilyneet.									

Kiinteistötunnus	Kunta								
68400101560004	Rauma								
Kuntanumero	684	Kaupunginosa	1	Kortteli	156	Tontti	4	Arkeologinen mielenkiinto	1
Katuosoite									
Kuninkaankatu 28 ja Isopoikkikatu 7									
Rakennukset									
Tontilla on kaksi puurakenteista, 1-kerroksista liikerakennusta sekä asuinrakennus. Lisäksi tontilla on kaksi talousrakennusta, joista toinen on puurakenteinen ja toinen on tiilirakenteinen ja rapattu.									
Rakennusvuosi						Perustus		Kellari	
1800-luku						Kivi, betoni		<input type="checkbox"/>	
Viite									
Kohdekuvaus									
Tontti sijaitsee 1700-luvun puolivälin asemakaava-alueella. Nykyisen tontin eteläosa on ollut vuoden 1756 kartan mukaan osa Pakila -nimistä tonttia, jonka omistaja on ollut Johan Björkman. Tontin pohjoisosa on kuulunut Tontti- nimiseen tonttiin, jonka omisti Böckerman. Piha on päällystetty soralla, mutta se on nurmettunut. Pihan kerrostumat ovat todennäköisesti säilyneet.									

Kiinteistötunnus	Kunta								
68400101560005	Rauma								
Kuntanumero	684	Kaupunginosa	1	Kortteli	156	Tontti	5	Arkeologinen mielenkiinto	2
Katuosoite									
Vähäkirkonkatu 2									
Rakennukset									
Tontilla on puurakenteinen, 2-kerroksinen asuinrakennus, sekä talousrakennus. Lisäksi tontilla on autotalli ja katos.									
Rakennusvuosi						Perustus		Kellari	
1800-luku, 1940-1950-lukujen vaihde						Kivi, betoni		<input type="checkbox"/>	
Viite									
Kohdekuvaus									
Tontti sijaitsee 1700-luvun puolivälin asemakaava-alueella. Nykyinen tontti on ollut vuoden 1756 kartan mukaan osa Lakari -nimistä tonttia, jonka omistaja on ollut Henric Sonck. Joen rannassa sijaitsevaa tonttia ei tarkastettu, koska portti oli kiinni. Pihan kerrostumat ovat mahdollisesti säilyneet.									

Kiinteistötunnus	Kunta								
68400101560006	Rauma								
Kuntanumero	684	Kaupunginosa	1	Kortteli	156	Tontti	6	Arkeologinen mielenkiinto	1
Katuosoite									
Isopoikkikatu 3									
Rakennukset									
Tontilla on kaksi, puurakenteista, 1-kerroksista asuinrakennusta.									
Rakennusvuosi						Perustus		Kellari	
1800-luku						Kivi		<input type="checkbox"/>	
Viite									
Kohdekuvaus									
Tontti sijaitsee 1700-luvun puolivälin asemakaava-alueella. Nykyinen tontti on ollut vuoden 1756 kartan mukaan osa Lakari -nimistä tonttia, jonka omistaja on ollut Henric Sonck. Tontin maasto laskee loivasti joen rantaan kohti. Tonttia ei tarkastettu, koska portti oli kiinni. Pihan kerrostumat ovat todennäköisesti säilyneet.									

Kiinteistötunnus	Kunta								
68400101560025	Rauma								
Kuntanumero	684	Kaupunginosa	1	Kortteli	156	Tontti	25	Arkeologinen mielenkiinto	1
Katuosoite									
Isopoikkikatu 5									
Rakennukset									
Tontilla on puinen, 1-kerroksinen asuinrakennus ja talousrakennus.									
Rakennusvuosi						Perustus		Kellari	
1800-luvun loppu, 1975						Kivi		<input checked="" type="checkbox"/>	
Viite									
Kohdekuvaus									
Tontti sijaitsee 1700-luvun puolivälin asemakaava-alueella. Nykyinen tontti on ollut vuoden 1756 kartan mukaan osa Lakari -nimistä tonttia, jonka omistaja on ollut Henric Sonck. Tontilla on kivikellari, jossa on holvaamaton kivirakenteinen katto (Isotalo ja Multamäki 1984). Piha on osittain nurmikkoa, ja paikoitellen on säilynyt vanhaa pihakiveystä. Polut on päällystetty soralla. Maasto laskee loivasti joen rantaan kohti. Pihan kerrostumat ovat todennäköisesti säilyneet.									

Kiinteistötunnus	Kunta								
68400101570021	Rauma								
Kuntanumero	684	Kaupunginosa	1	Kortteli	157	Tontti	21	Arkeologinen mielenkiinto	1
Katuosoite									
Isopoikkikatu 4									
Rakennukset									
Tontilla on kaksi puurakenteista, 1-kerroksista asuinrakennusta ja talousrakennus.									
Rakennusvuosi						Perustus		Kellari	
1800-luku, 1929, ?								<input type="checkbox"/>	
Viite									
Kohdekuvaus									
Tontti sijaitsee 1700-luvun puolivälin asemakaava-alueella. Vuoden 1756 kartan mukaan Rääpi -nimisen tontin omisti Lindeen. Vuonna 1976 tehtiin tontin luoteisosaan 2 x 5 metrin laajuinen koekaivaus. Paikalta on purettu 1950-luvulla pohjois-eteläsuuntaisen rakennuksen eteläosa ja tontin kaakkoisosasta L:n-muotoinen rakennus. Pintamultakerroksen paksuus oli 35 cm. Kerroksessa oli kiveys, joka tulkittiin 50-luvulla puretun rakennuksen lisäosan perustukseksi. Pintamullan alla oli noin 30 cm:n paksuinen, humuksensekainen hiekkakerros, jonka alla oli vielä noin 30 cm paksu hiekkakerros. Perusmaa oli savea, joka alkoi metrin syvyydessä. Paikalta löydettiin mm. rautalukon osa, sekä lasitetun keramiikan ja kivisavikeramiikan paloja. Piha on puutarhaa ja osittain se on päällystetty soralla. Joen rantatörmällä sijaitsevan tontin kerrostumat ovat todennäköisesti säilyneet.									

Kiinteistötunnus	Kunta								
68400101570028	Rauma								
Kuntanumero	684	Kaupunginosa	1	Kortteli	157	Tontti	28	Arkeologinen mielenkiinto	1
Katuosoite									
Isopoikkikatu 6									
Rakennukset									
Tontilla on puinen, 1-kerroksinen asuinrakennus ja puinen talousrakennusrivi, jonka päädyssä on autotalli.									
Rakennusvuosi						Perustus		Kellari	<input checked="" type="checkbox"/>
1800-luku						Kivi, betoni			
Viite									
Kohdekuvaus									
Tontti sijaitsee 1700-luvun puolivälin asemakaava-alueella. Vuoden 1756 kartan mukaan Vähä-Rääpi -nimisen tontin omisti Fendeen. Tontilla on holvattu kivikellari (Isotalo ja Multamäki 1984). Tonttia ei tarkastettu, koska portti oli kiinni. Tontin kerrostumat ovat todennäköisesti säilyneet.									

Kiinteistötunnus	Kunta								
68400101570029	Rauma								
Kuntanumero	684	Kaupunginosa	1	Kortteli	157	Tontti	29	Arkeologinen mielenkiinto	1
Katuosoite									
Isopoikkikatu 8									
Rakennukset									
Tontilla on puinen, 1-kerroksinen asuinrakennus.									
Rakennusvuosi						Perustus		Kellari	<input checked="" type="checkbox"/>
1800-luku						Kivi			
Viite									
Kohdekuvaus									
Tontti sijaitsee 1700-luvun puolivälin asemakaava-alueella. Vuoden 1756 kartan mukaan Iso-Rääpi -nimisen tontin omisti Walstenius. Piha on puutarhaa ja nurmikkoa. Polut on päällystetty soralla. Vanhaa pihakiveystä on säilynyt paikoitellen. Tontin kerrostumat ovat todennäköisesti säilyneet.									

Kiinteistötunnus	Kunta									
68400101570030	Rauma									
Kuntanumero	684	Kaupunginosa	1	Kortteli	157	Tontti	30	Arkeologinen mielenkiinto	1	
Katuosoite										
Isopoikkikatu 10 ja Kuninkaankatu 30										
Rakennukset										
Tontilla on puinen, 1-kerroksinen liike- ja asuinrakennus, sekä puinen talousrakennus.										
Rakennusvuosi						Perustus		Kellari		<input checked="" type="checkbox"/>
1800-luku						Kivi				
Viite										
Kohdekuvaus										
Tontti sijaitsee 1700-luvun puolivälin asemakaava-alueella. Vuoden 1756 kartan mukaan Sorvari -nimisen tontin omisti Göran Åbäck. Tontilla on holvattu kivikellari (Isotalo ja Multämäki 1984). Piha on asfaltoitu. Tontin kerrostumat ovat todennäköisesti säilyneet.										

Kiinteistötunnus	Kunta									
68400101570031	Rauma									
Kuntanumero	684	Kaupunginosa	1	Kortteli	157	Tontti	31	Arkeologinen mielenkiinto	1	
Katuosoite										
Kuninkaankatu 32										
Rakennukset										
Tontilla on puinen, 1-kerroksinen liike- ja asuinrakennus, sekä puinen talousrakennus.										
Rakennusvuosi						Perustus		Kellari		<input checked="" type="checkbox"/>
1800-luku						Kivi				
Viite										
Kohdekuvaus										
Tontti sijaitsee 1700-luvun puolivälin asemakaava-alueella. Vuoden 1756 kartan mukaan Mattila -nimisen tontin omisti Jacob Mattila. Tontin itäosassa on ollut pieni kaalimaa, jonka on omistanut Rennersin leski. Tontin pohjoisosassa on ollut vielä 1700-luvun puolivälissä jokea. Tontilla on holvattu kivikellari (Isotalo ja Multämäki 1984). Piha on osittain nurmikkoja ja osittain se on päällystetty betonilaatoilla. Tontin kerrostumat ovat todennäköisesti säilyneet.										

Kiinteistötunnus	Kunta								
68400101570032	Rauma								
Kuntanumero	684	Kaupunginosa	1	Kortteli	157	Tontti	32	Arkeologinen mielenkiinto	1
Katuosoite									
Kuninkaankatu 34									
Rakennukset									
Tontilla on kaksi puurakenteista, 1-kerroksista asuinrakennusta ja puinen talousrakennus.									
Rakennusvuosi						Perustus		Kellari	<input checked="" type="checkbox"/>
1800-luku, 1928						Kivi			
Viite									
Kohdekuvaus									
Tontti sijaitsee 1700-luvun puolivälin asemakaava-alueella. Vuoden 1756 kartan mukaan Kroku -nimisen tontin omisti Maria Krook. Tontin pohjoisosa on ollut vielä 1700-luvun puolivälissä jokea. Tontilla on holvattu kivikellari (Isotalo ja Multämäki 1984). Piha on puutarhaa ja nurmikko. Portin kohdalla on säilynyt vanhaa mukulakiveystä. Polut on päällystetty soralla. Tontin kerrostumat ovat todennäköisesti säilyneet.									

Kiinteistötunnus	Kunta								
68400101570033	Rauma								
Kuntanumero	684	Kaupunginosa	1	Kortteli	157	Tontti	33	Arkeologinen mielenkiinto	1
Katuosoite									
Kuninkaankatu 36									
Rakennukset									
Tontilla on puinen, 1-kerroksinen liike- ja asuinrakennus, sekä kaksi, puurakenteista, 1-kerroksista asuinrakennusta. Lisäksi tontilla on kaksi, puurakenteista talousrakennusta.									
Rakennusvuosi						Perustus		Kellari	<input checked="" type="checkbox"/>
1800-luku						Kivi			
Viite									
Kohdekuvaus									
Tontti sijaitsee 1700-luvun puolivälin asemakaava-alueella. Vuoden 1756 kartan mukaan Auleni -nimisen tontin omisti Auleen. Tontin pohjoisosa on ollut vielä 1700-luvun puolivälissä jokea. Tontilla on holvattu kivikellari (Isotalo ja Multämäki 1984). Piha on puutarhaa ja nurmikko. Portin kohdalla on säilynyt vanhaa mukulakiveystä. Polut on päällystetty soralla. Tontin kerrostumat ovat todennäköisesti säilyneet.									

Kiinteistötunnus	Kunta									
68400101570034	Rauma									
Kuntanumero	684	Kaupunginosa	1	Kortteli	157	Tontti	34	Arkeologinen mielenkiinto	1	
Katuosoite										
Kuninkaankatu 38 ja Vähäpoikkikatu 1										
Rakennukset										
Tontilla on puinen, 1-kerroksinen liike- ja asuinrakennus. Tontin toinen rakennus on 3-kerroksinen, rapattu tiilitalo. Se on nykyään asuinkäytössä, mutta alun perin se on ollut värjäämö ja kehräämö.										
Rakennusvuosi						Perustus		Kellari		<input checked="" type="checkbox"/>
1828, 1858 ja 1920						Kivi				
Viite										
Kohdekuvaus										
Tontti sijaitsee 1700-luvun puolivälin asemakaava-alueella. Vuoden 1756 kartan mukaan Jokila -nimisen tontin omisti Anders Sparrenberg. Pihassa on mukulakiveys. Tontin maasto laskee loivasti kohti joen rantaa. Pihan kerrostumat ovat todennäköisesti säilyneet.										

Kiinteistötunnus	Kunta									
68400101580001	Rauma									
Kuntanumero	684	Kaupunginosa	1	Kortteli	158	Tontti	1	Arkeologinen mielenkiinto	1	
Katuosoite										
Kuninkaankatu 40 ja Vähäpoikkikatu 4										
Rakennukset										
Tontilla on puinen, 1-kerroksinen asuin- ja liikerakennus, sekä puurakenteinen talousrakennus, jonka päädyssä on autotalli.										
Rakennusvuosi						Perustus		Kellari		<input checked="" type="checkbox"/>
1800-luku						Kivi				
Viite										
Kohdekuvaus										
Tontti sijaitsee 1700-luvun puolivälin asemakaava-alueella. Nykyisen tontin eteläosa oli vuoden 1756 kartan mukaan Bergeri -niminen tontti, jonka omisti Johan Bergeri. Tontin pohjoisosa oli taas Ahlberi -niminen tontti, jonka omisti Ahlbergin leski. Tontilla on kivrakenteinen kellari, jonka kattoholvauksessa on käytetty rautakiskoja (Isotalo ja Multamäki 1984). Piha on päällystetty soralla. Tontin kerrostumat ovat todennäköisesti säilyneet.										

Kiinteistötunnus	Kunta									
68400101580002	Rauma									
Kuntanumero	684	Kaupunginosa	1	Kortteli	158	Tontti	2	Arkeologinen mielenkiinto	1	
Katuosoite										
Kuninkaankatu 42 ja Itäkatu 3										
Rakennukset										
Tontilla on rapattu, tiiliverhottu, puurunkoinen asuinrakennus, sekä kaksi, puurakenteista, 1-kerroksista asuinrakennusta. Lisäksi tontilla on autotalli, verstarakennus puinen talousrakennus.										
Rakennusvuosi						Perustus		Kellari		<input checked="" type="checkbox"/>
1852, 1832-1849, 1863, ?,						Kivi				
Viite										
Kohdekuvaus										
Tontti sijaitsee 1700-luvun puolivälin asemakaava-alueella. Nykyisen tontin pohjoisosa oli vuoden 1756 kartan mukaan Lukkari -niminen tontti, jonka omisti Berggrén. Tontin eteläosa oli taasen Niwo -niminen tontti, jonka omisti Sacklin. Kadun varrella on ollut pieni kaalimaa, jonka omisti Bernstenin leski. Tontilla on kaksi holvattua, kivirakenteista kellaria (Isotalo ja Multämäki 1984). Piha on päällystetty soralla. Tontin kerrostumat ovat todennäköisesti säilyneet.										

Kiinteistötunnus	Kunta									
68400101580035	Rauma									
Kuntanumero	684	Kaupunginosa	1	Kortteli	158	Tontti	35	Arkeologinen mielenkiinto	1	
Katuosoite										
Vähäpoikkikatu 2										
Rakennukset										
Tontilla on puinen, 1-kerroksinen asuinrakennus ja puinen talousrakennus.										
Rakennusvuosi						Perustus		Kellari		<input checked="" type="checkbox"/>
1700-luku ja 1800-luvun alku, 1990-luku						Kivi, betoni				
Viite										
Kohdekuvaus										
Tontti sijaitsee 1700-luvun puolivälin asemakaava-alueella. Vuoden 1756 kartan mukaan Vähä-Tari -nimisen tontin omisti Nummelin. Tontilla on kivirakenteinen kellari, jonka katto on osa rakennuksen välipohjaa (Isotalo ja Multämäki 1984). Tontin maasto laskee loivasti kohti joen rantaa. Tonttia ei tarkastettu, koska portti oli kiinni. Tontin kerrostumat ovat todennäköisesti säilyneet.										

Kiinteistötunnus	Kunta								
68400101580043	Rauma								
Kuntanumero	684	Kaupunginosa	1	Kortteli	158	Tontti	43	Arkeologinen mielenkiinto	1
Katuosoite									
Itäkatu 1									
Rakennukset									
Tontilla on puinen, 1-kerroksinen asuinrakennus ja puinen talousrakennus.									
Rakennusvuosi						Perustus		Kellari	
1700-luku, 1800-luku						Kivi		<input checked="" type="checkbox"/>	
Viite									
Kohdekuvaus									
Tontti sijaitsee 1700-luvun puolivälin asemakaava-alueella. Vuoden 1756 kartan mukaan Iso-Tari-nimisen tontin omisti Tarell. Tontin koilliskulmasta on alkanut joen yli johtava silta. Tontin maasto laskee loivasti kohti joen rantaan. Tonttia ei tarkastettu, koska portti oli kiinni. Tontin kerrostumat ovat todennäköisesti säilyneet.									

Kiinteistötunnus	Kunta								
68400101590001	Rauma								
Kuntanumero	684	Kaupunginosa	1	Kortteli	159	Tontti	1	Arkeologinen mielenkiinto	1
Katuosoite									
Kuninkaankatu 44 ja Itäkatu 4									
Rakennukset									
Tontilla on kaksi, puurakenteista, 1-kerroksista asuinrakennusta. Toisessa asuinrakennuksessa on keramiikkapaja. Lisäksi tontilla on sekä kaksi, puurakenteista talousrakennusta.									
Rakennusvuosi						Perustus		Kellari	
1800-luku						Kivi		<input type="checkbox"/>	
Viite									
Kohdekuvaus									
Tontti sijaitsee 1700-luvun puolivälin asemakaava-alueella. Nykyisen tontin pohjoisosa oli vuoden 1756 kartan mukaan Heikkala -niminen tontti, jonka omisti Ström. Tontin eteläosa oli taas Vähä-Heikkala -niminen tontti, jonka omisti Bergman. Tontilla on holvattu, kivirakenteinen kellari (Isotalo ja Multamäki 1984). Piha on puutarhaa ja nurmikkoa. Portin kohdalla on säilynyt vanhaa mukulakiveystä. Polut on päällystetty soralla. Tontin kerrostumat ovat todennäköisesti säilyneet.									

Kiinteistötunnus	Kunta									
68400101590002	Rauma									
Kuntanumero	684	Kaupunginosa	1	Kortteli	159	Tontti	2	Arkeologinen mielenkiinto	1	
Katuosoite										
Kuninkaankatu 52										
Rakennukset										
Tontilla on puinen, 1-kerroksinen liike- ja asuinrakennus, sekä rapattu, tiilirakenteinen talousrakennus.										
Rakennusvuosi						Perustus		Kellari		<input type="checkbox"/>
1841, ?						Kivi, betoni				
Viite										
Kohdekuvaus										
Tontti sijaitsee 1700-luvun puolivälin asemakaava-alueella. Vuoden 1756 kartan mukaan Tasala -nimisen tontin omisti Tasala. Piha on päällystetty soralla. Tontin kerrostumat ovat todennäköisesti säilyneet.										

Kiinteistötunnus	Kunta									
68400101590003	Rauma									
Kuntanumero	684	Kaupunginosa	1	Kortteli	159	Tontti	3	Arkeologinen mielenkiinto	2	
Katuosoite										
Kuninkaankatu 56										
Rakennukset										
Tontilla on kaksi puurakenteista, 1-kerroksista asuinrakennusta. Lisäksi tontilla on 2-kerroksinen, sementtitiilirakenteinen versta- ja talousrakennus.										
Rakennusvuosi						Perustus		Kellari		<input type="checkbox"/>
1800-luku, 1930						Kivi				
Viite										
Kohdekuvaus										
Tontti sijaitsee 1700-luvun puolivälin asemakaava-alueella. Nykyisen tontin pohjoisosa on ollut vuoden 1756 kartan mukaan osa Hackri -nimistä tonttia, jonka omisti Gabr. Laihander. Tontin etelä- ja itäosa olivat kaalimaata, jolla oli useita omistajia. Tonttia ei tarkastettu, koska portti oli kiinni. Tontin kerrostumat ovat mahdollisesti säilyneet.										

Kiinteistötunnus	Kunta								
68400101590004	Rauma								
Kuntanumero	684	Kaupunginosa	1	Kortteli	159	Tontti	4	Arkeologinen mielenkiinto	2
Katuosoite									
Kuninkaankatu 58									
Rakennukset									
Tontilla on kaksi puurakenteista, 1-kerroksista asuinrakennusta.									
Rakennusvuosi						Perustus		Kellari	
1800-luku						Kivi, betoni		<input checked="" type="checkbox"/>	
Viite									
Kohdekuvaus									
Tontti sijaitsee 1700-luvun puolivälin asemakaava-alueella. Tontti on ollut kaalimaata, jolla oli useita omistajia. Vuonna 1942 kaivettiin Kuninkaankadun varressa olevan asuinrakennuksen alle kellari. Piha on puutarhaa ja nurmikko. Polut on päällystetty soralla. Tontin kerrostumat ovat mahdollisesti säilyneet.									

Kiinteistötunnus	Kunta								
68400101590005	Rauma								
Kuntanumero	684	Kaupunginosa	1	Kortteli	159	Tontti	5	Arkeologinen mielenkiinto	2
Katuosoite									
Kuninkaankatu 58									
Rakennukset									
Tontilla on rapattu tiilirakennus, joka on ollut alun perin oluttehtaan varastokellari. Tontilla on lisäksi autotalli.									
Rakennusvuosi						Perustus		Kellari	
1875, 1800-luku						Kivi, betoni		<input type="checkbox"/>	
Viite									
Kohdekuvaus									
Tontti sijaitsee 1700-luvun puolivälin asemakaava-alueella. Tontti on ollut vuoden 1756 kartan mukaan osa Hackri -nimistä tonttia, jonka omisti Gabr. Laihander. Piha on nurmikko. Tontille on kulku joen pohjoispuolelta, pihaan johtavan sillan kautta. Tontin kerrostumat ovat mahdollisesti säilyneet.									

Kiinteistötunnus	Kunta									
68400101590006	Rauma									
Kuntanumero	684	Kaupunginosa	1	Kortteli	159	Tontti	6	Arkeologinen mielenkiinto	1	
Katuosoite										
Kuninkaankatu 50										
Rakennukset										
Tontilla on puinen, 1-kerroksinen liikerakennus, sekä puinen, 1-kerroksinen asuinrakennus, jonka siipiosa on rapattu. Lisäksi tontilla on talousrakennus.										
Rakennusvuosi						Perustus		Kellari		<input checked="" type="checkbox"/>
1800-luku, 1903						Kivi				
Viite										
Kohdekuvaus										
Tontti sijaitsee 1700-luvun puolivälin asemakaava-alueella. Vuoden 1756 kartan mukaan Falki -nimisen tontin omisti Björckfors. Piha on päällystetty soralla. Tontin kerrostumat ovat todennäköisesti säilyneet.										

Kiinteistötunnus	Kunta									
68400101590056	Rauma									
Kuntanumero	684	Kaupunginosa	1	Kortteli	159	Tontti	56	Arkeologinen mielenkiinto	1	
Katuosoite										
Itäkatu 2										
Rakennukset										
Tontilla on puinen, 1-kerroksinen asuinrakennus ja puinen talousrakennus.										
Rakennusvuosi						Perustus		Kellari		<input checked="" type="checkbox"/>
1800-luku						Kivi				
Viite										
Kohdekuvaus										
Tontti sijaitsee 1700-luvun puolivälin asemakaava-alueella. Vuoden 1756 kartan mukaan Salvi -nimisen tontin omisti Harolin. Aivan rannan tuntumassa olevan tontin perusmaa on hiekkaa. Asuinrakennuksen keittiön alla on kivrakenteinen kellari (Tontin omistajan suullinen tiedonanto 30.10). Tonttia ei tarkastettu, koska portti oli kiinni. Tontin kerrostumat ovat todennäköisesti säilyneet.										

Kiinteistötunnus	Kunta									
68400101590059	Rauma									
Kuntanumero	684	Kaupunginosa	1	Kortteli	159	Tontti	59	Arkeologinen mielenkiinto	1	
Katuosoite										
Kuninkaankatu 46										
Rakennukset										
Tontilla on puinen, 1-kerroksinen asuinrakennus ja talousrakennus.										
Rakennusvuosi							Perustus		Kellari	<input checked="" type="checkbox"/>
1821, 1906							Kivi			
Viite										
Kohdekuvaus										
Tontti sijaitsee 1700-luvun puolivälin asemakaava-alueella. Vuoden 1756 kartan mukaan Iso Heikkala -nimisen tontin omisti Franck. Joen rannassa sijaitsevan tontin piha on nurmikkoa ja polut on päällystetty soralla. Tontin kerrostumat ovat todennäköisesti säilyneet.										

Kiinteistötunnus	Kunta									
68400101590060	Rauma									
Kuntanumero	684	Kaupunginosa	1	Kortteli	159	Tontti	60	Arkeologinen mielenkiinto	1	
Katuosoite										
Kuninkaankatu 48										
Rakennukset										
Tontilla on puinen, 1-kerroksinen asuinrakennus ja sementtitiilirakenteinen varastorakennus.										
Rakennusvuosi							Perustus		Kellari	<input type="checkbox"/>
1800-luku, 1928							Kivi, betoni			
Viite										
Kohdekuvaus										
Tontti sijaitsee 1700-luvun puolivälin asemakaava-alueella. Vuoden 1756 kartan mukaan Heikkala -nimisen tontin omisti Andreas Sorander. Tontilla on holvattu, kivrakenteinen kellari (Isotalo ja Multamäki 1984). Joen rannassa olevan tontin piha on puutarhaa ja nurmikkoa. Polut on päällystetty soralla. Tontin kerrostumat ovat todennäköisesti säilyneet.										

Kiinteistötunnus	Kunta								
68400101590064	Rauma								
Kuntanumero	684	Kaupunginosa	1	Kortteli	159	Tontti	64	Arkeologinen mielenkiinto	1
Katuosoite									
Kuninkaankatu 54									
Rakennukset									
Tontilla on kaksi, puurakenteista, 1-kerroksista asuinrakennusta ja rapattu tiilirakennus.									
Rakennusvuosi						Perustus		Kellari	<input checked="" type="checkbox"/>
1800-luku, 1908						Kivi			
Viite									
Kohdekuvaus									
Tontti sijaitsee 1700-luvun puolivälin asemakaava-alueella. Nykyinen tontti on ollut vuoden 1756 kartan mukaan osa Hackri -nimistä tonttia, jonka omisti Gabriel Laihander. Tontilla on holvattu, kivirakenteinen kellari (Isotalo ja Multamäki 1984). Joen rannassa olevan tontin piha on osittain nurmikkoa ja osittain sorapäällysteinen. Tontin kerrostumat ovat todennäköisesti säilyneet.									

Kiinteistötunnus	Kunta								
68400101600215	Rauma								
Kuntanumero	684	Kaupunginosa	1	Kortteli	160	Tontti	215	Arkeologinen mielenkiinto	2
Katuosoite									
Kiviniemenkatu 12, Länsikatu 3 ja Vänninvahe 4-6									
Rakennukset									
Tontilla on kolme puurakenteista, 1-kerroksista asuinrakennusta ja kaksi, puurakenteista asuntolarakennusta. Lisäksi tontilla on kaksi, puurakenteista talousrakennusta.									
Rakennusvuosi						Perustus		Kellari	<input checked="" type="checkbox"/>
1800-luku, 1980-luku						Kivi, betoni			
Viite									
Kohdekuvaus									
Tontti sijaitsee 1700-luvun puolivälin asemakaava-alueella. Nykyisen tontin lounaisosa on ollut Wahala -niminen tontti, jonka omisti Henrik Wahlström. Tontin luoteisosa on ollut kaalimaata. Tontin itäosa on ollut Buondi -niminen tontti, jonka omisti Strandstén. Osittain tontin alueella on sijainnut nahkatehdas, jonka rakennukset on purettu. Tontin lounaisosassa on kellari, jossa on holvaamaton kivikatto (Isotalo ja Multamäki 1984). Piha on nurmikkoa ja sen polut on päällystetty soralla. Tontin itäosan kerrostumat ovat mahdollisesti säilyneet.									

Kiinteistötunnus	Kunta								
68400101600216	Rauma								
Kuntanumero	684	Kaupunginosa	1	Kortteli	160	Tontti	216	Arkeologinen mielenkiinto	2
Katuosoite									
Kiviniemenkatu 14 ja Länsikatu 5									
Rakennukset									
Tontilla on kaksi, puurakenteista, 1-kerroksista asuinrakennusta ja puinen talousrakennus, jossa on sauna.									
Rakennusvuosi						Perustus		Kellari	<input checked="" type="checkbox"/>
1800-luku, 1982						Kivi			
Viite									
Kohdekuvaus									
Tontti sijaitsee 1700-luvun puolivälin asemakaava-alueella. Vuoden 1756 kartan mukaan Esi-Buandi -nimisen tontin omisti Hamberg. Tontilla on holvattu, kivirakenteinen kellari, jonka katon holvauksessa on käytetty rautakiskoja (Isotalo ja Multamäki 1984). Piha on nurmikko ja puutarhaa. Portin kohdalla on uusi mukulakiveys. Tontin itäosan kerrostumat ovat mahdollisesti säilyneet.									

Kiinteistötunnus	Kunta								
68400101600218	Rauma								
Kuntanumero	684	Kaupunginosa	1	Kortteli	160	Tontti	218	Arkeologinen mielenkiinto	2
Katuosoite									
Länsikatu 1 ja Jokiranta 7									
Rakennukset									
Tontilla on puinen, 1-kerroksinen asuinrakennus, sekä puinen, 1-kerroksinen asuin- ja talousrakennus.									
Rakennusvuosi						Perustus		Kellari	<input checked="" type="checkbox"/>
1800-luku						Kivi			
Viite									
Kohdekuvaus									
Tontti sijaitsee 1700-luvun puolivälin asemakaava-alueen reunamalla. Nykyinen tontti on ollut vuoden 1756 kartan mukaan osa Buandi -nimistä tonttia, jonka omisti Strandstén. Tontilla on kaksi kivirakenteista kellaria, joista toisessa on holvaamaton kivikatto ja toisen katto on osa rakennuksen välipohjaa (Isotalo ja Multamäki 1984). Tontin itäosan kerrostumat ovat mahdollisesti säilyneet.									

Kiinteistötunnus	Kunta								
68400101610222	Rauma								
Kuntanumero	684	Kaupunginosa	1	Kortteli	161	Tontti	222	Arkeologinen mielenkiinto	2
Katuosoite									
Länsikatu 2									
Rakennukset									
Tontilla on puinen, 1-kerroksinen asuinrakennus ja kaksi, puurakenteista talousrakennusta.									
Rakennusvuosi						Perustus		Kellari	
1800-luku						Kivi		<input type="checkbox"/>	
Viite									
Kohdekuvaus									
Tontti sijaitsee 1700-luvun puolivälin asemakaava-alueella. Nykyinen tontti on ollut vuoden 1756 kartan mukaan osa Joki-Granni -nimistä tonttia, jonka omisti Sundberg. Tontin maasto laskee kohti jokea. Tonttia ei tarkastettu, koska portti oli kiinni. Tontin kerrostumat ovat mahdollisesti säilyneet.									

Kiinteistötunnus	Kunta								
68400101610234	Rauma								
Kuntanumero	684	Kaupunginosa	1	Kortteli	161	Tontti	234	Arkeologinen mielenkiinto	2
Katuosoite									
Länsikatu 4, Vähäkoulukatu 2 ja Pappilankatu 3									
Rakennukset									
Tontilla on puinen, 1-kerroksinen asuin- ja talousrakennus.									
Rakennusvuosi						Perustus		Kellari	
1800-luku						Kivi		<input checked="" type="checkbox"/>	
Viite									
Kohdekuvaus									
Tontti sijaitsee 1700-luvun puolivälin asemakaava-alueella. Vuoden 1756 kartan mukaan Teuku -nimisen tontin omisti Sundell. Tontilla on holvattu, kivirakenteinen kellari (Isotalo ja Multamäki 1984). Piha on päällystetty soralla. Portin kohdalla on säilynyt vanhaa mukulakiveystä. Tontin kerrostumat ovat todennäköisesti säilyneet.									

Kiinteistötunnus	Kunta								
68400101610235	Rauma								
Kuntanumero	684	Kaupunginosa	1	Kortteli	161	Tontti	235	Arkeologinen mielenkiinto	2
Katuosoite									
Pappilankatu 1									
Rakennukset									
Tontilla on puinen, 1-kerroksinen asuinrakennus ja puinen talousrakennus. Paikalla on ollut Alfred Kordelinin syntymäkoti.									
Rakennusvuosi						Perustus		Kellari	
1800-luku, 1910						Kivi		<input type="checkbox"/>	
Viite									
Kohdekuvaus									
Tontti sijaitsee 1700-luvun puolivälin asemakaava-alueella. Nykyinen tontti on ollut vuoden 1756 kartan mukaan osa Joki-Granni -nimistä tonttia, jonka omisti Sundberg. Tontin maasto laskee kohti jokea. Piha on päällystetty betonilaatoilla ja soralla. Tontin kerrostumat ovat mahdollisesti säilyneet.									

Kiinteistötunnus	Kunta								
68400101620236	Rauma								
Kuntanumero	684	Kaupunginosa	1	Kortteli	162	Tontti	236	Arkeologinen mielenkiinto	2
Katuosoite									
Pappilankatu 2									
Rakennukset									
Tontilla on kaksi puurakenteista, 1-kerroksista asuinrakennusta ja puinen talousrakennus.									
Rakennusvuosi						Perustus		Kellari	
1800-luku						Kivi		<input checked="" type="checkbox"/>	
Viite									
Kohdekuvaus									
Tontti sijaitsee 1700-luvun puolivälin asemakaava-alueella. Vuoden 1756 kartan mukaan Granni -nimisen tontin omisti Maria Wahlbeck. Tontin maasto laskee kohti joen rantaa. Tontin pohjoisosa on todennäköisesti ollut merenlahtea vielä 1600-luvulla. Piha on osittain puutarhaa, ja osittain se on päällystetty soralla. Tontin kerrostumat ovat mahdollisesti säilyneet.									

Kiinteistötunnus	Kunta								
68400101620247	Rauma								
Kuntanumero	684	Kaupunginosa	1	Kortteli	162	Tontti	247	Arkeologinen mielenkiinto	2
Katuosoite									
Vähäkoulukatu 6									
Rakennukset									
Tontilla on puinen, 1-kerroksinen asuinrakennus ja puinen talousrakennus.									
Rakennusvuosi						Perustus		Kellari	
1800-luvun puoliväli, 1906-1965						Kivi		<input type="checkbox"/>	
Viite									
Kohdekuvaus									
Tontti sijaitsee 1700-luvun puolivälin asemakaava-alueella. Vuoden 1756 kartan mukaan Granni -nimisen tontin omisti Johan Wahlbeck. Tontin maasto laskee kohti joen rantaan. Tontin pohjoisosaa on todennäköisesti ollut merenlahtea vielä 1600-luvulla. Piha on nurmikko ja puutarhaa. Polut on päällystetty soralla. Tontin kerrostumat ovat mahdollisesti säilyneet.									

Kiinteistötunnus	Kunta								
68400101630001	Rauma								
Kuntanumero	684	Kaupunginosa	1	Kortteli	163	Tontti	1	Arkeologinen mielenkiinto	2
Katuosoite									
Vähäkoulukatu 8									
Rakennukset									
Tontilla on puinen, 1-kerroksinen koulurakennus, jossa toimii nykyisin kotitalousneuvonta-asema.									
Rakennusvuosi						Perustus		Kellari	
1827						Kivi		<input type="checkbox"/>	
Viite									
Kohdekuvaus									
Tontti sijaitsee 1700-luvun puolivälin asemakaava-alueella. Vuoden 1756 kartan mukaan tontti on ollut rakentamaton. Triviaalikoulu rakennettiin tontille vuonna 1827. Tontin kerrostumat ovat mahdollisesti säilyneet.									

Kiinteistötunnus	Kunta									
68400101670001	Rauma									
Kuntanumero	684	Kaupunginosa	1	Kortteli	167	Tontti	1	Arkeologinen mielenkiinto	1	
Katuosoite										
Luostarinkatu 1										
Rakennukset										
Tontilla on kivikirkko, kirkon kellari ja seurakuntatalo.										
Rakennusvuosi								Perustus	Kellari	<input type="checkbox"/>
Keskiaika, 1600-luku ?, 1951								Kivi		
Viite										
Kohdekuvaus										
<p>Tontilla on keskiajalla rakennettu fransiskaani luostarin kivikirkko. Kirkon pohjois- ja eteläpuolilta on löytynyt myöhemmissä kaivauksissa rakennuksen ja tulisijojen perustusten jäännöksiä, mutta niiden liittyminen konventtiin on jäänyt tukinnanvaraiseksi (Appelgren 1891; Högman 1895; Hiekkänen 1983, 28-29). Sakariston länsiseinän viereen valmistui tiilirakenteinen luuhuone vuonna 1749. Se purettiin pois vuonna 1891. Vuoden 1939 kaivauksissa löytyivät luuhuoneen perustukset (Knapas 1990, 29, 17-20). Kirkon itä- ja eteläpuolella maasto on kallioista. Se laskee jyrkästi kohti joen rantaa. Kirkon tontin itäosa sijaitsee 1700-luvun puolivälin asemakaava-alueella. Vuoden 1756 kartan mukaan se on ollut osa Martti-nimistä tonttia, jonka omistanut Norménsin perikunta. Puiston keskellä, sen korkeimmalla kohdalla, on ollut väliaikainen kellotapuli, joka on purettu vuonna 1816 (Knapas 1990, 20). Lehtipuita kasvava puisto on nurmikko ja sen käytävät ovat sorapäällysteisiä. Kallio on paikoitellen näkyvissä. Hjalmar Appelgren suoritti vuonna 1891 puiston alueella, eli ns. Palotontilla, kaivauksia, mutta ei löytänyt luostariin liittyviä rakenteita (Appelgren 1898). Kaivausalueen tarkka sijainti ei ole selvillä. Puiston kerrostumat ovat mahdollisesti säilyneet.</p>										