

Närpiö Pirttikylä (Pörtom)

Metsäalueiden arkeologinen inventointi



Sisällys

Johdanto	2
Pirttikylän arkeologista tutkimushistoriaa lyhyesti	3
Inventointialueen ympäristö ja muinaisjäännösten sijainti	4
Inventoinnin kulku ja tulokset	5
Huomioita Pirttikylän alueen muinaisjäännöksistä	7
Kohdeluettelo	10
Kohdekuvaukset	12
Kuvaluettelo	199
Karttaliite	
Muinaisjäännökset inventointialueella	203

Kannen kuva: Närpiö, Pörtom-Småstenrösbacken. Kohteen suurin röykkiö, nro 7, kuvattuna etelästä.
(DG936:2)

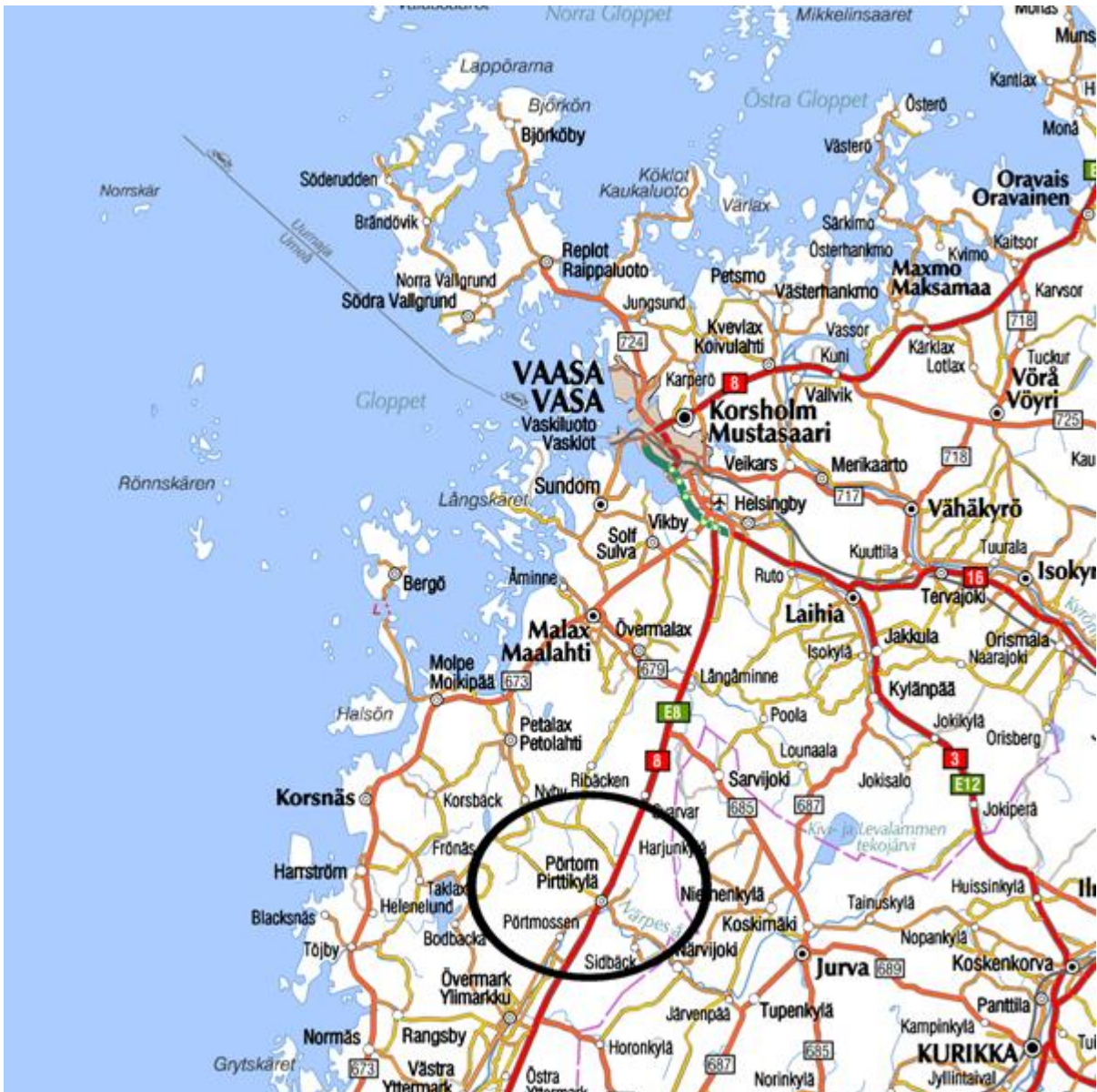
Johdanto

Rannikon metsäkeskuksen käynnissä olevaan Skogsbruk – Fornminnen –projektiin liittyen tehtiin Närpiön pohjoisosassa sijaitsevan Pirttikylän alueella arkeologinen inventointi. Inventoinnin tarkoituksena on helpottaa metsänkäytön suunnittelua muinaisjäännösalueilla. Edellinen alueella tehty arkeologinen inventointi on vuodelta 1975 ja sen tietoja voidaan pitää vanhentuneina ja metsänkäytön suunnittelua ajatellen epätarkkoina. Vuoden 2009 inventoinnissa tarkastettiin aiemmin tunnetut esihistoriallisen ja historiallisen ajan kohteet. Inventointialueelta tunnettiin entuudestaan 46 muinaisjäännöskohdetta, jotka ovat lähinnä kivikautisia asuinpaikkoja ja varhaismetallikautisia/pronssikautisia hautaröykkiöitä. Inventoinnin jälkeen kohdemäärä on 65. Lukumäärän kasvu ei johdu niinkään siitä, että uusia kohteita olisi löytynyt, vaan että vanhojen kohteiden jo entuudestaan tunnetuista erilliskohteista muodostettiin uusia muinaisjäännöskohteita. Useimmiten syynä uuden kohteen muodostamiseen oli erilliskohteiden sijainti kaukana toisistaan, jopa useiden satojen metrien päässä. Tämä menettely selkeyttää muinaisjäännösten paikka- ja aluerajaustietoja ja helpottaa alueen muinaisjäännösten suojelua ja maankäytön suunnittelua.

Inventoinnissa tarkastettiin muinaisjäännöskohteen sijaintitiedot, määriteltiin sen kunto ja tehtiin kohteelle ns. aluerajaus, jossa merkittiin kartalle muinaisjäännöksen todellinen laajuus aiemmin käytössä olleen pistemäisen koordinaattitiedon sijaan. Käytännössä muinaisjäännösalueiden laajuuden määrittely osoittautui usein hankalaksi, jopa kokeneelle arkeologille. Jäljempänä tässä raportissa käsitellään myös muinaisjäännösten rajaamiseen liittyviä ongelmia.

Inventoinnin kokonaiskustannukset olivat 15470 euroa ja niistä vastasivat Kustens Skogscentralin ja Museovirasto yhdessä. Tutkija Vesa Laulumaa Museovirastosta teki maastotyöt 10. – 28.8.2009.

Pirttikylä sijaitsee Pohjanmaalla, Närpiön kunnan pohjoisosassa, noin 40 kilometriä Vaasasta etelään (ks. kartta sivulla 3). Pirttikylä muodosti aiemmin oman kuntansa, mutta vuonna 1973 se liitettiin Närpiöön ja vuonna 1975 liitosta muutettiin niin, että sen pohjoisosa yhdistettiin Maalahteen. Maalahden lisäksi muita naapurikuntia ovat idässä Kurikka (aiemmin Jurva, joka yhdistettiin Kurikkaan vuonna 2009) ja Teuva sekä lännessä Korsnäs.



Pirttikylä sijaitsee noin 40 km Vaasan eteläpuolelle. Kylä ulottuu valtatie 8 molemmille puolille.
(ote tiekartasta GT-7, ei mittakaavassa)

Pirttikylän arkeologista tutkimushistoriaa lyhyesti

Varhaisimmat arkeologiset tutkimukset Pirttikylässä tehtiin 1860-luvulla, jolloin J.R. Aspelin teki inventointiluonteisia matkoja ympäri Pohjanmaata. Aspelin kuvailee (Suomi II:9, 1871) mm. Pirttikylässä sijaitsevia Storstenrösbackenin ja Småstenrösbackenin suuria pronssikautisia rökkiöitä. Aspelinin jälkeen E. Chydenius suoritti tutkimuksia Pohjanmaalla 1880-luvulla. Hän inventoi muinaisjäännöksiä Korsholman kihlakunnassa, johon Pirttikyläkin kuuluu. Theodor

Schwindt vieraili vuorostaan edellä mainituilla rökkiöalueilla ja dokumentoi niitä piirtämällä vuonna 1906.

Ensimmäiset varsinaiset kaivaukset teki A.M. Tallgren vuonna 1912. Hänellä oli tarkoitus tutkia Storstenrösbackenin tai Småstenrösbackenin rökkiöitä, mutta työvoimapulan vuoksi hän joutui tyytymään Velkanebäckenin pieniin rökkiöihin.

Tallgrenin jälkeen tutkimuksissa oli pitkä tauko, sillä seuraavan kerran tutkimuksia tehtiin vasta vuonna 1949, jolloin C.F. Meinander aukaisi yhden Småstenrösbackenin rökkiöistä ja kaivoi Raineåsenin kivikautista asuinpaikkaa. Vuosina 1949 ja 1950 Meinander, apunaan Eino Ketola, inventoi myös suuren joukon alueen rökkiöhautoja. Meinanderin tutkimusten lisäksi 1950-luvulla Mikko Paloniemi kaivoi Langbackenin kivikautista asuinpaikkaa ja Aarne Kopisto tutki Pörtbäckenin rökkiöitä.

Suurimman panoksen Pirttikylän arkeologialle ovat antaneet harrastajat. 1950-luvulla Eino Ketola, joka oli tuolloin Pirttikylän kotiseutuyhdistyksen johtohahmo, tutustui Meinanderin kanssa alueen muinaisjäännöksiin ja aloitti harrastustoiminnan. Hänen jälkeensä paikallisia harrastajia veti Johannes Weegar. Kotiseutuyhdistyksen toiminta oli vilkkaimmillaan 1970 – 80 –luvuilla, jolloin se inventoi ja järjesti pienimuotoisia kaivauksia. Kaivausten johtajana oli usein Museoviraston tutkija Mirja Miettinen, joka toimi mm. Pohjanmaan aluevalvojana. Miettinen myös inventoi Pirttikylän aluetta ja julkaisi ”Forntid i Pörtom” –nimisen teoksen vuonna 1980. Teokseen on kasattu niin ammatti- kuin harrastaja-arkeologien tutkimusten tulokset. 2000-luvulla yhdistyksen toiminta ainakin arkeologian osalta on valitettavasti hieman hiipunut ja uuden sukupolven esiinnousua odotellaan.

Inventointialueen ympäristö ja muinaisjäänösten sijainti

Inventointialue on noin 18 km pitkä kaakko-luode –suuntainen kaistale, joka on leveimmillään reilut 10 km alueen kaakkoisosassa, josta se kapenee kohti luoteisosan kärkeä. Maaperä on suurimmaksi osaksi moreenia, savikoita ja suota. Alueen halkaisee kahtia Närpiöjoen laakso valtatie 8 kohdalla. Pääosa alueen savikoista keskittyy tähän jokilaaksoon. Närpiöjoen länsipuolinen osa on moreeniselänteiden halkomaa suoaluetta. Joen itäpuolella suoalueet vähenevät ja maaperä on enimmäkseen moreenia. Alueelle ulottuu myös Teuvan puolelta alkava harjumuodostelma, jolla sijaitseekin merkittävä osa kivikautisista kohteista.

Maankohoaminen Pirttikylän alueella on nopeaa, vielä nykyisinkin noin 8 mm vuodessa. Inventointialueella eri aikakausien muinaisjäännökset jakautuvatkin selvästi eri vyöhykkeisiin korkeutensa perusteella. Luoteisosan varhaismetallikautiset rökkiöalueet ovat moreeniharjanteilla noin 25 metrin korkeudella nykyisestä merenpinnasta. Alueen keskivaiheilla taas on pronssikautisia, edellisiä suurempia, rökkiöitä 30 – 40 metrin korkeudella. Kivikautiset asuinpaikat sijaitsevat enimmäkseen Närpiöjoen ja valtatie 8 itäpuolisilla harjanteilla noin 50 – 70 metrin korkeudella.

Inventoinnin kulku ja tulokset

Valmistelutöissä kerättiin ja käytiin läpi Museoviraston arkeologian osaston topografisessa arkistossa oleva materiaali, kuten aiemmat tarkastus- inventointi- ja kaivauskertomukset sekä niihin liittyvä kartta-aineisto. Lisäksi saatiin käyttöön Mirja Miettisen keräämää materiaalia, joka koostui hänen omista kenttätöihavainnoistaan ja harrastajien Miettiselle toimittamasta materiaalista. Kenttätöiden loppuvaiheessa pirttikyläläinen arkeologi Peter Holmblad luovutti lisäksi Johannes Weegarin muistiinpanoja ja karttoja inventoinnissa käytettäväksi. Ajan puutteen vuoksi Weegarin materiaalin selvittely jäi vajaaksi.

Inventoinnissa käytiin läpi lähes kaikki Pirttikylän muinaisjäännökset. Kohteet, joita inventoinnissa ei tarkastettu, oli joko tarkastettu äskettäin tai sitten ne eivät sijainneet metsäalueella. Kaikki kohteet on kuitenkin otettu mukaan kohdekuvauksiin, mutta niiden kohdalla on mainittu, jos kohteessa ei käyty.

Alueen muinaisjäännökset edustavat kahta päätyyppiä: asuinpaikkoja ja rökkiöitä. Ensin kohteista selvitettiin aiempien tutkimusten havainnot ja näitä verrattiin siihen mitä maastossa nyt nähtiin. Inventoinnissa ei ollut aikaa asuinpaikkakohteiden koekuopitukseen niiden tarkemman laajuuden määrittämiseksi, vaan aluerajaukset tehtiin aiempien tutkimusten, inventoinnin pintahavainnoinnin ja topografian perusteella. Rökkiökohteissa selvitettiin kohteen laajuus mittaamalla havaittujen rökkiöiden sijainti ja yhdistämällä nämä havainnot topografisiin piirteisiin. Muutamissa rökkiökohteissa havaintojen teko oli vaikeaa tiheän kasvillisuuden takia, näissä kohteissa etsittiin rökkiöitä vain siinä määrin, että aluerajaukselle saatiin riittävästi havaintopisteitä. Kohteiden tarkastaminen oli työlästä, pahimmillaan yhden kohteen läpikäyminen kesti kokonaisen työpäivän (Kyrkskogenin alue).

Ennen inventointia Pirttikylästä tunnettiin 46 muinaisjäännöstä, jotka jakaantuivat tyypeittäin seuraavasti:

Kivikautisia asuinpaikkoja	20
Pronssikautisia hautapaikkoja	10
Varhaismetallikautisia hautapaikkoja	10
Ajoittamattomia kivirakenteita	5
Ajoittamaton kuppikivi	1

Inventoinnin jälkeen kohteita on 65

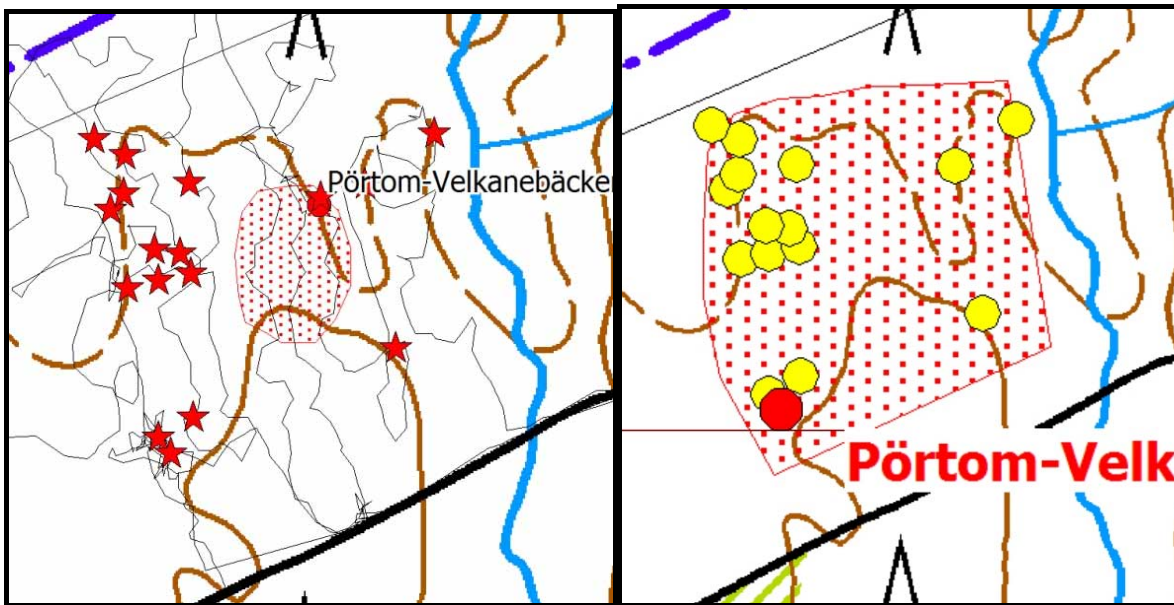
Kivikautisia asuinpaikkoja	20
Pronssikautisia hautapaikkoja	18
Varhaismetallikautisia hautapaikkoja	13
Ajoittamattomia kivirakenteita	13
Ajoittamaton kuppikivi	1

Muinaisjäännösten lukumäärän kasvu johtuu lähinnä siitä, että vanhojen kohteiden jo entuudestaan tunnetuista erilliskohteista muodostettiin uusia muinaisjäännöskohteita. Lisäksi tarkistettiin joitakin Johannes Weegarín kartalle merkitsemiä kohteita ja peruskartalla olleita muinaisjäännösmerkkien sijaintipaikkoja, joista ei ollut tietoa muinaisjäännösrekisterissä.

Huomioita Pirttikylän alueen muinaisjäännöksistä

Röykkiöalueiden rajaamisen liittyviä ongelmia

Inventoinnissa kävi ilmi, että useat aiemmin tehdyt muinaisjäännösrajaukset eivät pitäneet täysin paikkansa. Havainto perustuu lähinnä röykkiökohteisiin, jotka näkyvät maanpäälle, kivikautisten asuinpaikkojen rajaamisessa on omat ongelmansa. Museovirastossa on tehty muinaisjäännösten aluerajauksia arkistomateriaalin perusteella eli aiempien tutkimusten raporttien ja karttamateriaalin avulla. Ajatuksena on ollut, että aiemmin käytössä ollut yksittäinen koordinaattipiste tai karttamerkintä ei ole riittävä muinaisjäännöksen paikkatietoja ilmoitettaessa eikä palvele suojelua. Hieman summittainkin aluerajaus on tietysti parempi kuin yksittäinen piste, mutta Pirttikylän inventoinnissa todettiin, että useassa kohteessa arkistomateriaalin pohjalta tehdyt rajaukset olivat yleensä aivan liian pieniä. Ratkaisuna tähän tietysti olisi, että ennen rajausten tekemistä kohde tarkistettaisiin, mutta se ei taas ole mahdollista resurssien puuttuessa. Jatkossa olisi kuitenkin syytä tehdä tarkistus viimeistään siinä vaiheessa, kun muinaisjäännösalueelle suunnitellaan maan- tai metsänkayttöä.



Esimerkki aluerajausten korjauksesta. Vasemmalla Velkane-bäckenin aiempi aluerajaus (punainen rasteri). Tähdet ovat inventoinnissa havaittuja röykkiöitä. Mustat viivat ovat gps-jälkiä läpikäydystä alueesta. Oikealla inventointihavaintojen perusteella korjattu aluerajaus. Kuvassa olevan alueen halkaisija on noin 250 metriä.

Röykkiöt ovat yleensä maanpinnalla näkyviä rakenteita, mutta usein niitä on vaikea havaita. Pronssikautiset isot hiidenkiukaat erottuvat maastossa selvästi, mutta varhaismetallikautiset ja rautakautiset röykkiöt sekä esim. historiallisen ajan raivauskivikot ovat usein matalia ja halkaisijaltaan vain pari metriä. Inventoinnissa kävi hyvin ilmi, että eri aikoina tehdyissä tarkastuksissa havainnot näkyvistä röykkiörakenteista voivat olla hyvinkin erilaiset. Sama seikka oli havaittu jo aiemminkin, esim. vuosina 2007- 08 tehdyssä Maalahden inventoinnissa törmättiin usein samaan ongelmaan. Aiemmin ei ollut käytössä gps-paikantimia, joten käytännössä kaikki ennen 2000-lukua tehdyt paikannukset ovat yleensä merkitty vain peruskartalle ja/tai niiden sijainnista on vain sanallinen kuvaus. Röykkiöt ovat todennäköisesti edelleen paikoillaan, mutta niitä ei enää erota maastossa kasvillisuuden tai muun ympäristön muutoksen takia. Tyypillinen tapaus on esimerkiksi sellainen, jossa röykkiöitä on havaittu 1970-80 –luvulla vanhassa kuusimetsässä, jossa röykkiöt ovat näkyneet maanpinnalle hyvin. Metsä on hakattu muutamia vuosia sitten ja kasvaa nykyisin tiheää taimikkoa, horsmaa ja heinää. Matalien röykkiöiden löytäminen tällaiselta alueelta on hyvin hankalaa ja se on myös hyvin hidasta.

On myös mahdollista, että aiempi paikkatieto on virheellinen eikä muinaisjäänös sijaitse siellä missä sen pitäisi. Vuoden 2009 inventoinneissa pitäydettiin vain niissä havainnoissa joita inventoinnissa tehtiin. Kaikki inventointikertomuksessa olevat erilliskohteiden paikkatiedot perustuvat vahvistettuun havaintoon.

Harrastaja-arkeologien toiminta Pirttikylässä on ollut vilkasta useamman vuosikymmenen ajan ja he merkitsivät muistiin sadoittain rökkiöitä. Valitettavasti nämä kohteet eivät usein olleet ammattiarkeologien tarkastamia. Harrastaja-arkeologit ovat tuoneet valtavan määrän lisätietoa muinaisjäänköhteistä ja varsinkin monet kohteet olisivat todennäköisesti edelleen löytymättä ilman heitä. Pirttikylän kohdalla kuitenkin tuli mieleen, että osa rökkiöistä ei kuitenkaan täytä muinaisjäänköksen kriteereitä. Muutamilla alueilla, esim. Brändskogenin ja Småbäckarnan alueilla, ei inventoinnissa löydetty ollenkaan niin suuria rökkiömääriä kuin aiempien harrastajien löytötietojen perusteella olisi pitänyt. Vaikuttaakin siltä, että osa hautarökkiöiksi luokitelluista kiveyksistä on luonnon muovaamia.

Pronssi- ja kivikautisten kohteiden rajaamiseen liittyviä ongelmia

Pronssikautisten rökkiöiden havaitseminen ei yleensä ole vaikeaa, sillä ne ovat tavallisesti halkaisijaltaan 7 – 15 metriä ja korkeudeltaan 0,5 – 1,5 metriä. Pronssikautisten asuinpaikkojen löytäminen ja rajaaminen sen sijaan on ongelmallista. Alati kasvavan tutkimustiedon perusteella vaikuttaa, että asuinpaikat sijaitsevat usein rökkiöiden lähialueilla. Pirttikylän inventoinnissa ei valitettavasti ollut aikaa tutkia koepistoin rökkiöiden lähialueita asuinpaikkojen löytämiseksi. Aluerajaukset rajoitettiin edelleen rökkiöihin. Vain yhdessä tapauksessa (Pörtom-Timmeråsen, muinaisjäänkörekisterin tunnus 605010003) tehtiin pieni aluerajaus rökkiöalueen ulkopuolelle, koska alue vaikutti topografisesti varsinkin mahdolliselta asuinpaikalta.

Kivikautiset asuinpaikat sijaitsevat yleensä hiekka- tai moreeniharjanteilla. Usein laaja-alaisimmat ja todennäköisesti myös pitkään asutut kohteet ovat harjanteen mantereen puoleisella sivulla, muinaisen lahden tai jokisuun rannalla. Maaperästään ja ympäristöstään johtuen nämä alueet ovat usein myös maa-aineksenottoalueita ja talousmetsäalueita.

Kivikautisten asuinpaikkojen aluerajaus tapahtuu yleensä löytötietojen ja topografian perusteella. Ongelmana rajaamisessa yleensä on, että usein ei ole mitään selvästi maanpäälle näkyviä rakenteita, joiden perusteella rajauksen voisi tehdä. Metsäalueilla maanpinta ei useinkaan ole rikkoutunut, muutamia tuulenkaatoja lukuun ottamatta, joten asuinpaikan laajuutta on vaikea määrittää ns. pintapöiminnän avulla.

Pirttikylän tapauksessa kivikautisten asuinpaikkojen aluerajaukset tehtiin aiempien löytötietojen ja maastossa tehtyjen maaperä- ja pinnanmuotohavaintojen perusteella. Aiempien koekaivausten perusteella vaikuttaa siltä, että kivikautiset asutusjäänköteet alueella ovat pesäkkeisiä, (ks esim..

Anne Vikkulan kaivauskertomus Valsåsenin alueen koekaivauksista vuonna 1982), mikä entisestään hankaloittaa niiden löytymistä ja rajaamista. Parhaimmillaankin kivikautisten asuinpaikkojen rajaus on vain suuntaa antava ja niiden laajuus voi olla selvästi suurempi kuin mitä nykyisten tietojen perusteella on rajattu. Onkin todettava, että mikäli tunnetuille kivikautisille asuinpaikoille tai niiden läheisyyteen kohdistuu maankäyttösuunnitelmia, niissä on tehtävä koekaivaus kohteen todellisen laajuuden selvittämiseksi.

Helsingissä 25.1.2010

Vesa Laulumaa

Mjtunnus = Muinaisjäänösrekisterin muinaisjäänöstunnus

<i>Kunta</i>	<i>Mjtunnus</i>	<i>Kohteen nimi ja tyyppi</i>	<i>sivu</i>
Närpiö,	605010001,	Pörtom-Raineåsen, asuinpaikat, kivikautinen.....	12
Närpiö,	605010002,	Pörtom-Mässmossbacken, hautapaikat/hautaröykkiöt, pronssikautinen.....	15
Närpiö,	605010003,	Pörtom-Timmeråsen, hautapaikat/hautaröykkiöt, pronssikautinen	18
Närpiö,	605010004,	Pörtom-Brännlandet, hautapaikat/hautaröykkiöt, pronssikautinen	21
Närpiö,	605010011,	Pörtom-Raineuddarna, hautapaikat/hautaröykkiöt, varhaismetallikautinen	27
Närpiö,	605010012,	Pörtom-Småbäckarna, hautapaikat/hautaröykkiöt, varhaismetallikautinen.....	31
Närpiö,	605010013,	Pörtom-Grässmossback-Krusaback, hautapaikat/hautaröykkiöt,.....	35
Närpiö,	605010014,	Pörtom-Kyrkskogen, hautapaikat/hautaröykkiöt, varhaismetallikautinen	40
Närpiö,	605010015,	Pörtom-Styvasback, työ- ja valmistuspaikat/viljelyröykkiöt, ajoittamaton	44
Närpiö,	605010016,	Pörtom-Fallback/Dalsback, hautapaikat/hautaröykkiöt, pronssikautinen	45
Närpiö,	605010017,	Pörtom-Pörtbäcken, hautapaikat/hautaröykkiöt, varhaismetallikautinen.....	48
Närpiö,	605010018,	Pörtom-Laplom, kivirakenteet/röykkiöt, varhaismetallikautinen.....	50
Närpiö,	605010019,	Pörtom-Karkåsback, muinaisjäänösryhmät, pronssikautinen.....	52
Närpiö,	605010020,	Pörtom-Langbacken, asuinpaikat, kivi- ja/tai pronssikautinen.....	54
Närpiö,	605010021,	Pörtom-Södrahagback, hautapaikat/hautaröykkiöt, pronssikautinen	57
Närpiö,	605010022,	Pörtom-Ryttåsback, hautapaikat/hautaröykkiöt, pronssikautinen.....	60
Närpiö,	605010027,	Pörtom-Velkanebäcken, hautapaikat/hautaröykkiöt, varhaismetallikautinen	62
Närpiö,	605010028,	Pörtom-Prekamyron, hautapaikat/hautaröykkiöt, pronssikautinen	65
Närpiö,	605010029,	Pörtom-Brändskogen, hautapaikat/hautaröykkiöt, varhaismetallikautinen.....	68
Närpiö,	605010030,	Pörtom-Storberget, asuinpaikat, kivikautinen	70
Närpiö,	605010031,	Pörtom-Grytbacken, asuinpaikat, kivikautinen	73
Närpiö,	605010032,	Pörtom-Ekstrand, asuinpaikat, kivikautinen.....	76
Närpiö,	605010033,	Pörtom-Högback-Branten/Dalshagen, asuinpaikat, kivikautinen	78
Närpiö,	605010034,	Pörtom-Granliden, asuinpaikat, kivikautinen	81
Närpiö,	605010035,	Pörtom-Storliden, asuinpaikat, kivikautinen.....	84
Närpiö,	605010036,	Pörtom-Svinbacken 1, hautapaikat/hautaröykkiöt, ajoittamaton	87
Närpiö,	605010037,	Pörtom-Lokåsen, asuinpaikat, kivikautinen	90
Närpiö,	605010038,	Pörtom-Nojärsvskogen, hautapaikat/hautaröykkiöt, varhaismetallikautinen	94
Närpiö,	605010039,	Pörtom-Frönäsberget, hautapaikat/hautaröykkiöt, varhaismetallikautinen.....	97
Närpiö,	605010040,	Pörtom-Korpskogen, asuinpaikat, kivikautinen.....	101
Närpiö,	605010041,	Pörtom-Lokbäcken, asuinpaikat, kivikautinen	104
Närpiö,	605010042,	Pörtom-Pörtmossleden, asuinpaikat, kivikautinen	107
Närpiö,	605010043,	Pörtom-Jämnåsen, asuinpaikat, kivikautinen	109
Närpiö,	605010044,	Pörtom-Sarne, kivirakenteet/röykkiöt, ajoittamaton	112
Närpiö,	605010045,	Pörtom-Gangusholmen, kivirakenteet, ajoittamaton.....	115
Närpiö,	605010046,	Pörtom-Branten W, asuinpaikat, kivikautinen.....	117
Närpiö,	605010047,	Pörtom-Flakåsback, asuinpaikat, kivikautinen.....	120
Närpiö,	605010048,	Pörtom-Husgärdsfåbodan, asuinpaikat, kivikautinen	123
Närpiö,	605010049,	Pörtom-Österkarkås, hautapaikat/hautaröykkiöt, pronssikautinen	125
Närpiö,	605010050,	Pörtom-Backback, kultti- ja tarinapaikat/kuppikivet, ajoittamaton	128
Närpiö,	605010051,	Pörtom-Rackle, asuinpaikat, kivikautinen.....	130
Närpiö,	605010053,	Pörtom-Stampåsen, asuinpaikat, kivikautinen.....	133
Närpiö,	605010054,	Pörtom-Småstenrösback E, kivirakenteet/röykkiöt, ajoittamaton	134
Närpiö,	605010056,	Pörtom-Svinbacken 2, asuinpaikat, kivikautinen	135
Närpiö,	605010057,	Pörtom-Storflakåsen, asuinpaikat, kivikautinen	138
Närpiö,	1000014939,	Brännlandet 2, hautapaikat/hautaröykkiöt, pronssikautinen.....	139
Närpiö,	1000014940,	Brännlandet 3, hautapaikat/hautaröykkiöt, pronssikautinen	142
Närpiö,	1000014941,	Brännlandet 4, hautapaikat/hautaröykkiöt, pronssikautinen	145
Närpiö,	1000014942,	Nojärsvskogen 2, hautapaikat/hautaröykkiöt, varhaismetallikautinen.....	148
Närpiö,	1000014943,	Långås, kivirakenteet/röykkiöt, ajoittamaton.....	153
Närpiö,	1000014944,	Gangusholmen 2, kivirakenteet/röykkiöt, ajoittamaton	156
Närpiö,	1000014945,	Frönäsberget 2, hautapaikat/hautaröykkiöt, varhaismetallikautinen	158
Närpiö,	1000014946,	Kyrkskogen 2, kivirakenteet, ajoittamaton	161
Närpiö,	1000014947,	Kyrkskogen 3, hautapaikat/hautaröykkiöt, varhaismetallikautinen	165
Närpiö,	1000014948,	Timmeråsen 2, hautapaikat/hautaröykkiöt, pronssikautinen	168
Närpiö,	1000014949,	Timmeråsen 3, hautapaikat/hautaröykkiöt, pronssikautinen	171

Närpiö, 1000014950, Styvasback 2, kivrakenteet/röykkiöt, ajoittamaton	174
Närpiö, 1000014951, Styvasback 3, kivrakenteet/röykkiöt, ajoittamaton	177
Närpiö, 1000014952, Raineuddarna 2, kivrakenteet/röykkiöt, ajoittamaton	180
Närpiö, 1000014954, Brändskogen 2, hautapaikat/hautaröykkiöt, pronssikautinen	183
Närpiö, 1000014955, Brändskogen 3, hautapaikat/hautaröykkiöt, pronssikautinen	186
Närpiö, 1000014956, Småbackarna 2, kivrakenteet/röykkiöt, ajoittamaton	189
Närpiö, 1000015060, Timmeråsen 4, hautapaikat/hautaröykkiöt, pronssikautinen	192
Närpiö, 1000015111, Raineuddarna 3, kivrakenteet/röykkiöt, ajoittamaton	195

Närpiö, 605010001, Pörtom-Raineåsen, asuinpaikat, kivikautinen

MJtunnus:	605010001	Kohdenimi:	Pörtom-Raineåsen
Kunta:	Närpiö	Kohdetarkenne:	
Rauhoitusluokka:	1	MJtyyppi:	asuinpaikat
Lukumäärä:	1	MJalatyyppe:	ei määritelty
		Ajoitus:	kivikautinen
P:	6971720	Laji:	kiinteä muinaisjäännös
Z:	37,8 - 38,6	I:	3221046
Peruskartta:	124208 Nyby		

Koordinaattiselite: Kaivausalueen koordinaatit

Kuvaus:

Asuinpaikan sijaintipaikka on Pirttikylän länsiosassa metsämaastossa oleva hiekkainen matala harjanne, jonka eteläpäässä on vanha pieni hiekkakuoppa. Hiekkakuopasta ensimmäiset saviastianpalat on saatu museoon jo 1904 ja 1912. Paikalla on tehty pienialaisia kaivauksia vuosina 1949 ja 1950 ja koekaivaus 1975. Ilmeisesti pääosa suhteellisen pienialaisesta asuinpaikasta on säilynyt metsämaalla. Asuinpaikka ajoittuu paikan korkeuden ja keramiikkatypin perusteella kivikauden lopulle Kiukaisten kulttuurin aikaan. Liittyy maastollisesti ja myös ajallisesti noin 100 metrin päässä metsätien itäpuolella oleviin komeisiin pronssikauden hautaröykkiöihin (Småstenrösbacken 605010005).

Vuonna 1998 ympäristön metsä on hakattu aukeaksi. Asuinpaikka lähiympäristöineen on jätetty kuitenkin äestämättä. Vuoden 2009 inventoinnissa todettiin, että alue kasvaa mäntytaimikkoa. Alue on rajattu kaivaustutkimuksissa tehtyjen havaintojen perusteella.

Vuoden 2009 inventoinnin kuvanumerot:

DG949:1

Tutkimukset:**C.F.Meinander 1949 kaivaus**

Löydöt: KM 12221

tutkittu osaksi 1949

Ks myös C.F.Meinander: Die Kiukaiskultur. SMYA 53 ja Die Bronzezeit in Finland.

Mirja Miettinen 1998 tarkastus

metsätaloustoimien tarkastus

Mirja Miettinen 1975 koekaivaus

Löydöt: KM 19515

kertomus arkistossa

ks myös Mirja Miettinen: Forn tid i Pörtom. Boken om Pörtom. 1980

C.F.Meinander 1950 kaivaus

Löydöt: KM 12545

tutkittu osaksi 1950

Vesa Laulumaa 2009 inventointi

Museoviraston ja Kustens Skogscentralin inventointi.

Löydöt:

KM 12221 (Kivik. asp.l.)

KM 12545 (Kivik. asp.l.)

KM 16938 (Keramiikkaa)

KM 4457 (asuntos.: saviastian palasia)

KM 19515 (Asuinpaikkalöytö)

KM 22860 (Asuinpaikkalöytöjä)

KM 19822 (Asuinpaikkalöytö)

KM 20149 (Asuinpaikkalöytöjä)

Kiinteistötunnukset:

45442500020192

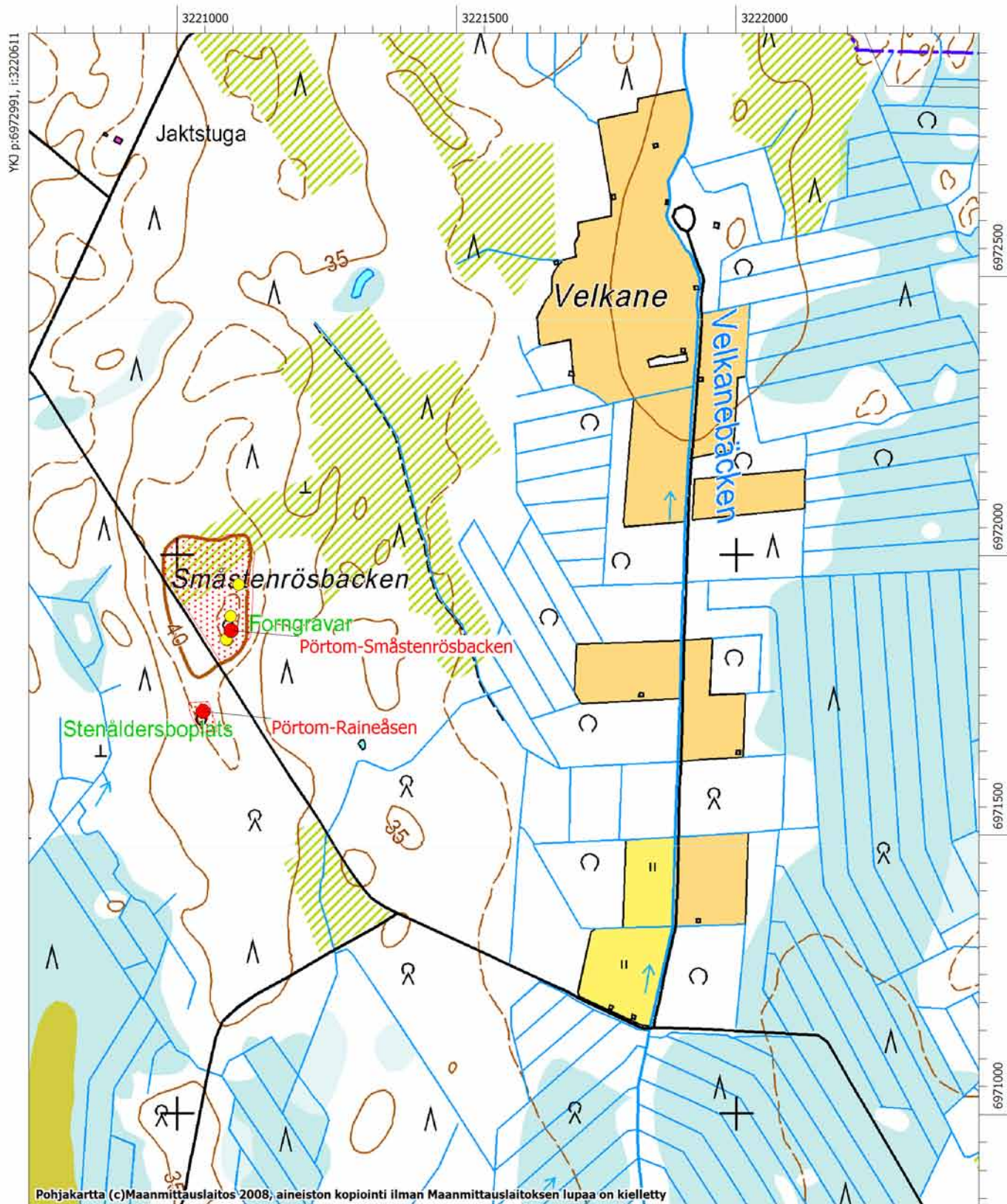


Närpiö, Pörtom-Raineåsen. Kivikautinen asuinpaikka kuvattuna pohjoisesta. (DG949:1)

Peruskarttaote, PK 1242 08 NYBY

Pörtom-Raineåsen
Kivikautinen asuinpaikka

Pörtom-Småstenrösbacken
Pronssikautisia hautaröykkiötä



Pohjakartta (c)Maanmittauslaitos 2008, aineiston kopiointi ilman Maanmittauslaitoksen lupaa on kielletty

MK 1:10000

YKJ p:6970892, i:3222311

Närpiö, 605010002, Pörtom-Mässmossbacken, hautapaikat/hautaröykkiöt, pronssikautinen

MJtunnus:	605010002	Kohdenimi:	Pörtom-Mässmossbacken
Kunta:	Närpiö	Kohdetaranne:	
Rauhoitusluokka:	1	MJtyyppi:	hautapaikat
Lukumäärä:	2	MJalatyypit:	hautaröykkiöt
		Ajoitus:	pronssikautinen
P:	6969855	Laji:	kiinteä muinaisjäännös
Z:	35	I:	3220998
Peruskartta:	124207 Pörtmossen		

Koordinaattiselite: Pohjoisemman röykkiön gps-koordinaatit

Kuvaus:

Röykkiöt sijaitsevat valtatie 8:n länsipuolella, Pirttikylästä Velkmosseniin johtavan Velkmossenvägenin eteläpuolella. Tieltä erkanee Långgjutanille vievä metsäautotie, jonka varrella kohde sijaitsee, noin 250 metriä risteyksestä. Röykkiöt ovat tien itäpuolella aivan tien tuntumassa. Pohjoisempi röykkiö näkyy tielle, eteläisempi on metsän peitossa.

Röykkiöt ovat soisten metsäalueiden ympäröimällä moreenikumpareelle. Pohjoisempi röykkiö on läpimitaltaan noin 10 metriä ja sen korkeus on vajaa metri. Röykkiön laita on vain noin kolme metriä tiestä.

Vuoden 2009 inventoinnin kuvanumerot:

F145806:1, DG921:1

Tutkimukset:**Mirja Miettinen 1975 tarkastus**

kertomuskonsepti 1975

ks myös Forn tid i Pörtom. Boken om Pörtom.

Pörtom Hembygdsföreningens inv =PHF:3:2,3,4

Vesa Laulumaa 2009 inventointi

Museoviraston ja Kustens Skogscentralin inventointi

Alakohteen nimi: Eteläinen röykkiö

Alakohteen tunnus: 11302

P: 6969809 **I:** 3220984

Kiinteistötunnukset:

54542500090066

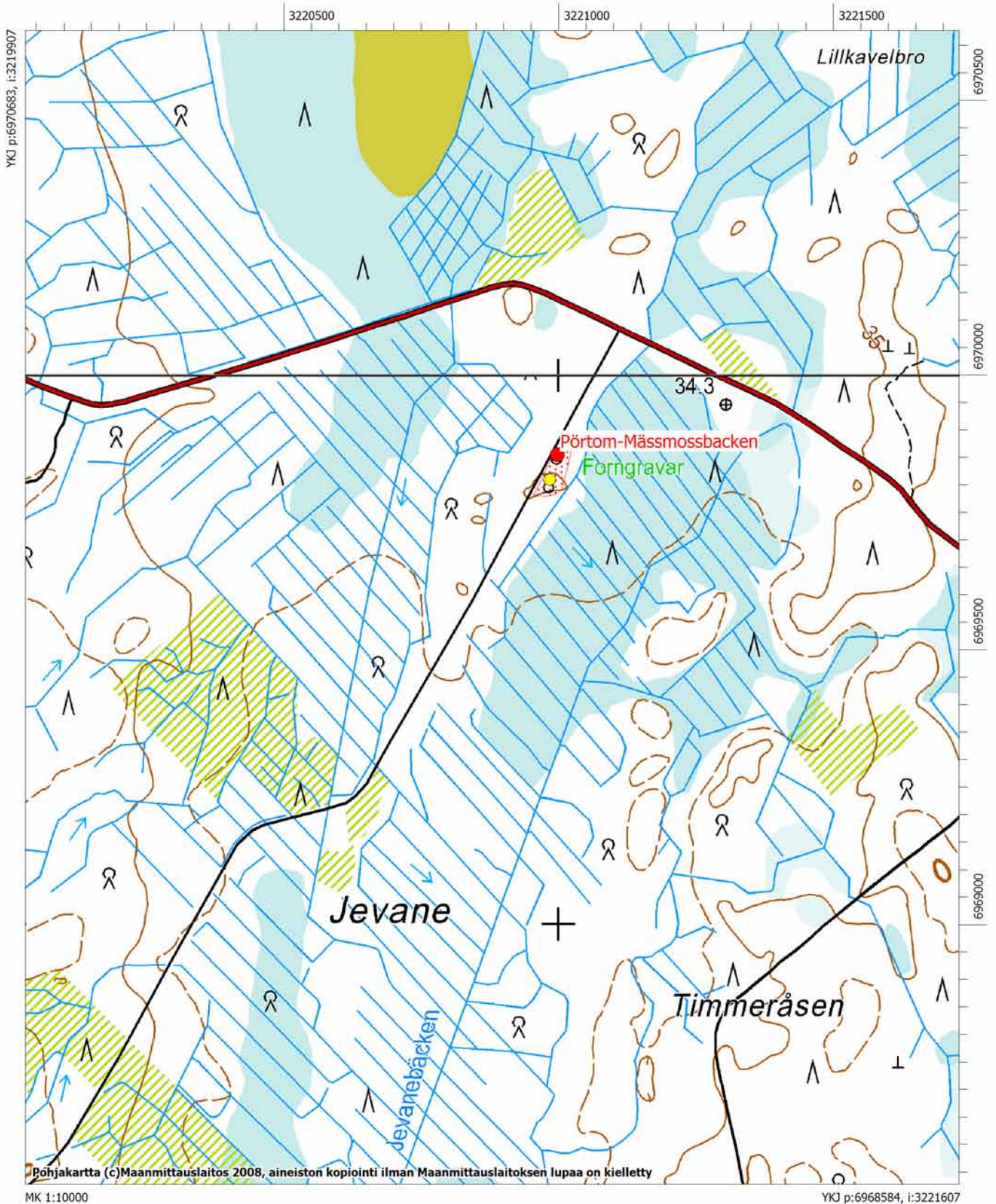
54542500090053



Närpiö, Pörtom-Mässmossbacken. Röykkiö 1 sijaitsee Långgjutanille vievän metsäautotien tuntumassa. Kuvattu koillisesta. (DG921:1)

Peruskarttaote, PK 1242 07 PÖRTMOSSEN

Pörtom-Mässmossbacken
Pronssikautisia röykkiöitä



Närpiö, 605010003, Pörtom-Timmeråsen, hautapaikat/hautaröykkiöt, pronssikautinen

MJtunnus:	605010003	Kohdenimi:	Pörtom-Timmeråsen
Kunta:	Närpiö	Kohdetarkenne:	
Rauhoitusluokka:	1	MJtyyppi:	hautapaikat
Lukumäärä:	1	MJalatyypit:	hautaröykkiöt
		Ajoitus:	pronssikautinen
P:	6967411	Laji:	kiinteä muinaisjäänös
Z:	35 - 37	I:	3221402
Peruskartta:	124207 Pörtmossen		
Koordinaattiselite:	Röykkiön gps-koordinaatit		

Kuvaus:

Kohde sijaitsee Velkmossvägenin eteläpuolella noin 2.6 km valtatie 8:sta länteen. Timmeråsen skogsväg kulkee noin 30 metriä röykkiön länsipuolitse. Röykkiö on Timmeråsenin harjualueen eteläpäässä, Södra Lammossenista lounaaseen. Alueella on kosteampien alueiden ympäröimiä moreenikumpuja, jollaisella röykkiökin sijaitsee. Korkeammilla maastonkohdilla maasto on kuivahkoa kangasmetsää, ympäröivät kosteamat alueet ovat tuoretta tai soistunutta kangasmetsää, joka kasvaa paikoin tiheää vesakkoa.

Röykkiö on kooltaan 10x6 metriä ja korkeus on noin puoli metriä ja se on sammalen peitossa. Röykkiön itäpuolella on tasaisempaa asuinpaikaksi sopivaa aluetta, joka olisi jatkossa syytä prospektoida. Inventoinnissa ei ollut aikaa alueen koekuopitukseen. Muinaisjäänösalueeksi on rajattu röykkiö ja osa asuinpaikaksi sopivalta näyttävää aluetta.

Vuoden 2009 inventoinnin kuvanumerot:

DG956:1

Tutkimukset:**Mirja Miettinen 1975 inventointi**

kertomuskonsepti 1975

Ks. myös Mirja Miettinen 1980, Forntid i Pörtom. Boken om Pörtom.

Pörtom Hembygdsföreningens inv =PHF:3:1/13-14; 3:2/1,2

Vesa Laulumaa 2009 inventointi

Museoviraston ja Kustens Skogscentralin inventointi.

Löydöt:**Alakohteen nimi:** Aiemmat erilliskohteet

Alakohteen tunnus: 11789

Kiinteistötunnukset:

54542500020017

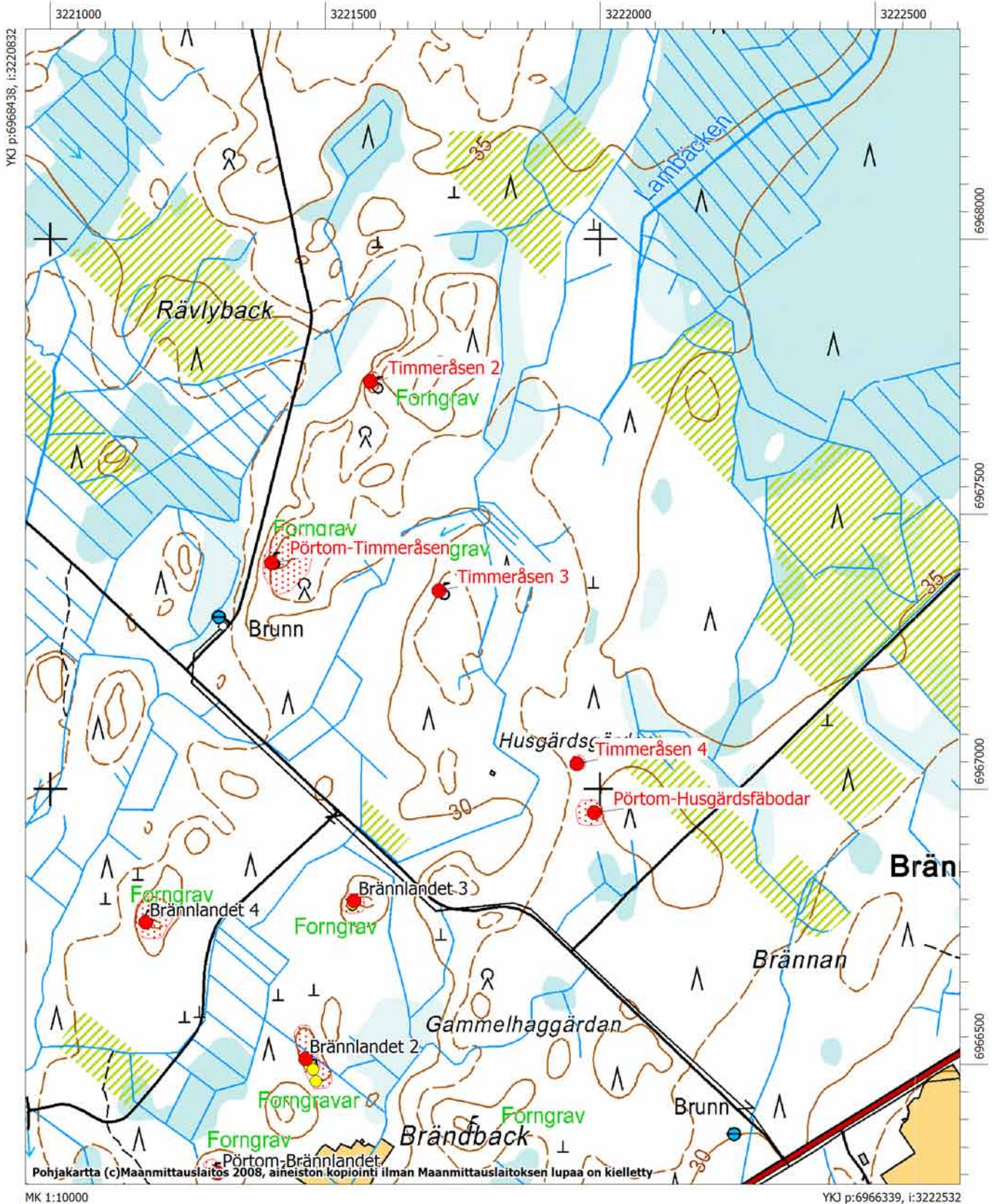


Närpiö, Pörtom-Timmeråsen. Röykkiö kuvattuna lännestä. (DG956:1)

Peruskarttaote, PK 1242 07 PÖRTMOSEN

Pörtom-Timmeråsen ja Timmeråsen 2-4
Pronssikautisia rökkiöitä

Pörtom-Husgårdsfäbodar
Kivikautinen asuinpaikka



Närpiö, 605010004, Pörtom-Brännlandet, hautapaikat/hautaröykkiöt, pronssikautinen

MJtunnus:	605010004	Kohdenimi:	Pörtom-Brännlandet
Kunta:	Närpiö	Kohdetarkenne:	
Rauhoitusluokka:	2	MJtyyppi:	hautapaikat
Lukumäärä:	2	MJalatyypit:	hautaröykkiöt
		Ajoitus:	pronssikautinen
P:	6966301	Laji:	kiinteä muinaisjäänös
Z:	30 - 35	I:	3221304
Peruskartta:	124207 Pörtmossen		

Koordinaattiselite: Gps-koordinaatit röykkiöiden keskeltä

Kuvaus:

Miettisen aiempi kuvaus: Röykkiöt sijaitsevat valtatie 8:n ja Närpiönjoen länsipuolella, jokilaakson viljelysaukean länsireunalla kulkevalta Strandvägeniltä 300-800 metriä länteen. Maasto on metsämaata, jossa on neljällä erillisellä moreenikumpareella (ryhmät a-c) röykkiöitä kaikkiaan 12 kpl (ks. erilliskohteet), usean eri tilan metsämailla. Röykkiöiden koko vaihtelee 9 ja 5 metrin välillä, osa on pyöreitä, osa pitkänomaisia, useissa on penkomisen jälkiä.

Vuoden 2009 inventointi: Miettisen mainitsemista kohteista ja yhdestä muusta inventoinnissa havaitusta röykkiöalueesta on muodostettu tämän kohteen lisäksi kolme muuta kohdetta: Brännlandet 2-4.

Tässä kohteessa röykkiöitä on kaksi kappaletta. Ne sijaitsevat noin 550 metriä vanhan Vaasantien länsipuolella olevalla moreeniharjanteella, joka kasvaa tiheää nuorta mäntytaimikkoa. Röykkiöt sijaitsevat aivan vierekkäin. Niiden halkaisija on noin 9 metriä ja korkeus puolisen metriä, molemmissa on keskellä kuoppa.

Vuoden 2009 inventoinnin kuvanumerot:

F145816:1, DG940:1

Tutkimukset:**Mirja Miettinen 1975 inventointi**

Inventointikertomuskonsepti 1975, täydennykset 1976

Ks. myös Mirja Miettinen 1980, Forntid i Pörtom. Boken om Pörtom.

Pörtom Hembygdsföreningens inv =PHF:3:1/1-12

Vesa Laulumaa 2009 inventointi

Museoviraston ja Kustens Skogscentralin inventointi

Löydöt:-

Alakohteen nimi: röykkiöryhmä a

Alakohteen tunnus: 4258

Alakohteen nimi: Röykkiöryhmä b

Alakohteen tunnus: 11552

Alakohteen nimi: Röykkiöryhmä c

Alakohteen tunnus: 11553

Kiinteistötunnukset:

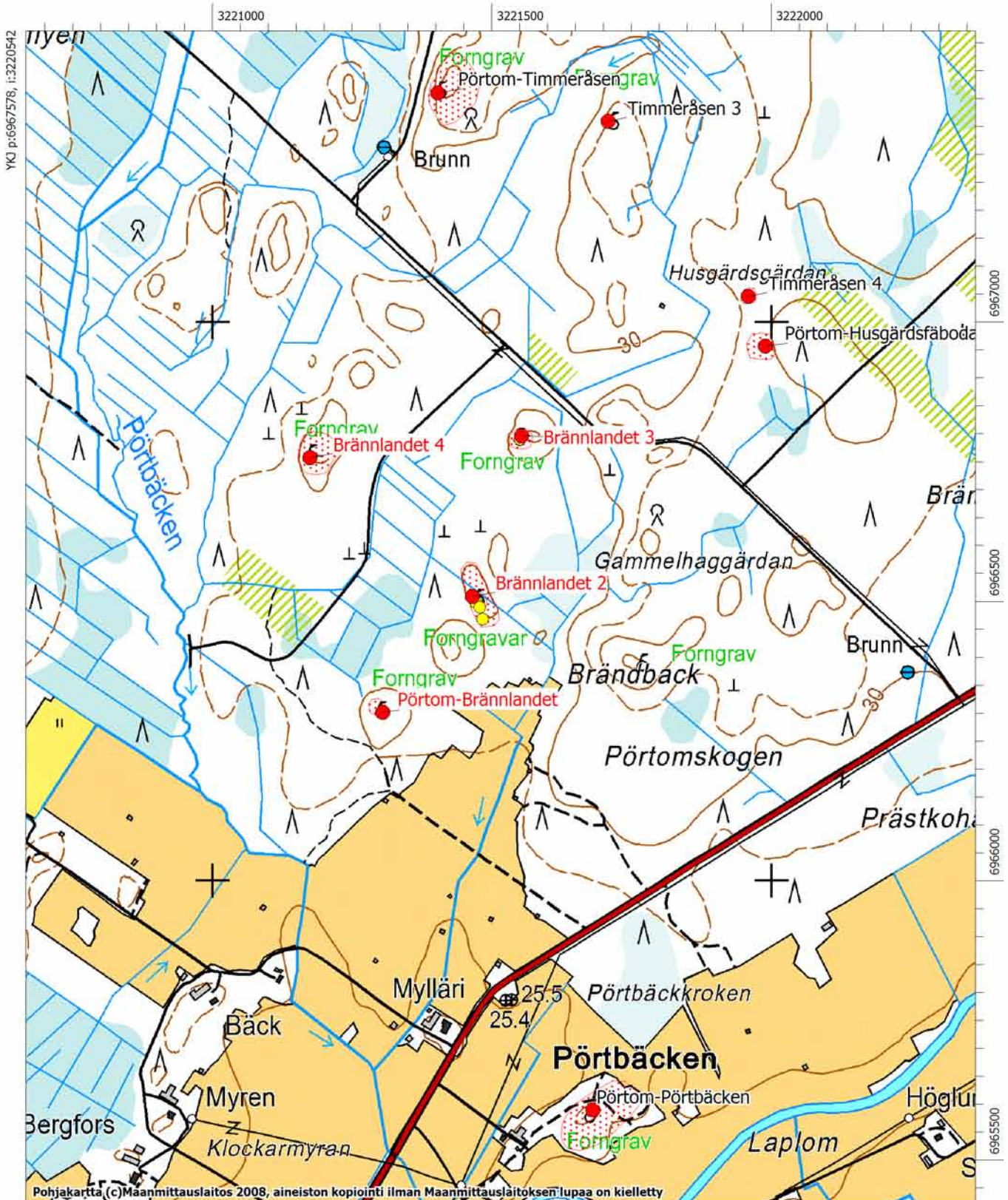
54542500220044



Närpiö, Pörtom-Brännlandet. Kaksi vierekkäin olevaa röykkiötä kuvattuna pohjoisesta. (DG940:1)

Peruskarttaote, PK 1242 07 PÖRTMOSEN

Pörtom-Brännlandet ja Brännlandet 2-4
Pronssikautisia rökkiöitä



Närpiö, 605010005, Pörtom-Småstenrösbacken, hautapaikat/hautaröykkiöt, pronssikautinen

MJtunnus:	605010005	Kohdenimi:	Pörtom-Småstenrösbacken
Kunta:	Närpiö	Kohdetarkenne:	
Rauhoitusluokka:	1	MJtyyppi:	hautapaikat
Lukumäärä:	7	MJalatyyppe:	hautaröykkiöt
		Ajoitus:	pronssikautinen
		Laji:	kiinteä muinaisjäänös
P:	6971865	I:	3221096

Z: 43
Peruskartta: 124208 Nyby

Koordinaattiselite: Suurimman röykkiön nro 7 gps-koordinaatit

Kuvaus:

Röykkiöt sijaitsevat Pirttikylän pohjoisosassa, metsäisessä mäkimäastossa, metsäautotien itäpuolella. Moreenimäellä on seitsemän hautaröykkiötä, joista kaksi on hyvin suurta ja komeaa (läpimitat 11,5 ja 17 m). Muut röykkiöt ovat matalampia, läpimitaltaan 5-8 m. Toista suurista röykkiöistä on osittain tutkittu 1950-luvun alussa. Kaikki röykkiöt ovat hyväkuntoisia, näyttävällä paikalla mäellä. Pörtom Hembygdsföreningenin 1980-luvulla pystyttämät opasteet ovat tien vierellä. Sijainniltaan ja muodoltaan röykkiöt ovat tyypillisiä pronssikautisia hautaröykkiöitä. Niistä ei ole ajoittavia löytöjä. Röykkiöt kuuluvat Pohjanmaan komeimpiin ja ne ovat valtakunnallisia suojelukohteita.

Röykkiöt on numeroitu 1-17 Pörtom Hembygdsföreningenin laatimassa kartassa, röykkiöistä suurimmat ovat nrot 6 ja 7. Vuoden 2009 inventoinnissa havaittiin, että alue alkaa hiljalleen vesakoitua ja olisi kunnossapidon tarpeessa, samoin kohteeseen tehdyt penkit ovat lahonneet ja tarvitsevat kunnostusta.

Vuoden 2009 inventoinnin kuvanumerot:

F145815:1; DG936:1-3

Tutkimukset:**Mirja Miettinen 1975 tarkastus**

Inventointikertomuskonsepti 1975, tarkastuksia myös 1977, 1986, 1998
Ks. myös Mirja Miettinen 1980, Forntid i Pörtom. Boken om Pörtom.
Pörtom Hembygdsföreningens inv =PHF:1:2

Ari Siiriäinen 1968 kartoitus

Täydennyskartoitus

C.F.Meinander 1949 kaivaus

ks Die Bronzezeit in Finland, SMYA 54

Edv. J. Chydenius 1880 inventointi

Muinaisjäänöksiä Korsholman kihlakunnassa, käsikirjoitus arkeologian osaston arkistossa

Mirja Miettinen 2003 tarkastus**Vesa Laulumaa 2009 inventointi**

Museoviraston ja Kustens Skogscentralin inventointi

Löydöt:

KM 22861 (Asuinpaikkalöytöjä)

Alakohteen nimi: Röykkiö 2	Alakohteen tunnus: 11556
P: 6971947	I: 3221109
Alakohteen nimi: Röykkiö 6	Alakohteen tunnus: 11557
P: 6971891	I: 3221095
Alakohteen nimi: Röykkiö 13	Alakohteen tunnus: 11558
P: 6971849	I: 3221087

Kiinteistötunnukset:

54542500020196
54542500020187



Närpiö, Pörtom-Småstenrösbacken. Kohteen suurin rökkiö, nro 7 kuvattuna etelästä. (DG936:2)

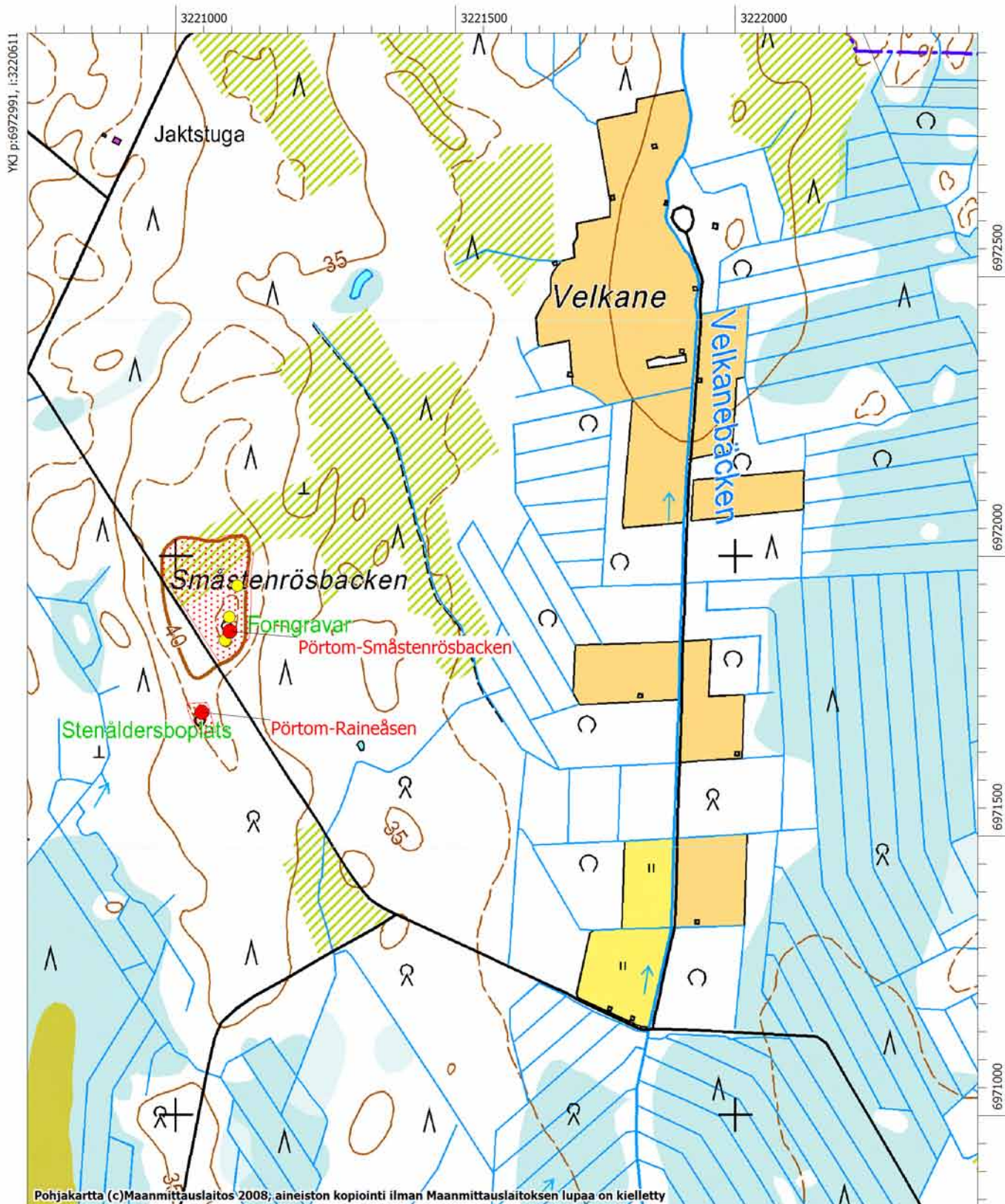


Rökkiö nro 6 edessä ja nro 7 taustalla. Kuvattu koillisesta. (DG936:1)

Peruskarttaote, PK 1242 08 NYBY

Pörtom-Raineåsen
Kivikautinen asuinpaikka

Pörtom-Småstenrösbacken
Pronssikautisia hautaröykkiötä



MK 1:10000

YKJ p:6970892, i:3222311

Närpiö, 605010011, Pörtom-Raineuddarna, hautapaikat/hautaröykkiöt, varhaismetallikautinen

MJtunnus:	605010011	Kohdenimi:	Pörtom-Raineuddarna
Kunta:	Närpiö	Kohdetarkenne:	
Rauhoitusluokka:	1	MJtyyppi:	hautapaikat
Lukumäärä:	49	MJalatyyppe:	hautaröykkiöt
P:	6973251	Ajoitus:	varhaismetallikautinen
Z:	22 - 25	Laji:	kiinteä muinaisjäänös
Peruskartta:	124208 Nyby	I:	3219544

Koordinaattiselite: Läntisimmän röykkiön gps-koordinaatit

Kuvaus:

Raineuddarna sijaitsee Rainemossenin eteläpuolella, noin 700 metriä Maalahden rajasta. Noin 200 metriä kohteen eteläpuolelle päättyy metsäautotie. Kohde tarkastettiin vuoden 2009 inventoinnissa. Aiempien tietojen mukaan kohteesta tunnetaan useita kymmeniä röykkiöitä, Pörtom Hembygdsföreningenin vuonna 1977 tekemän kartoituksen mukaan 49 kpl. Röykkiöt ovat pieniä, halkaisijaltaan 2-4 metriä, osassa röykkiöistä on punaisia hiekkakivilaattoja pintakivien joukossa. Röykkiöistä on yksi tutkittu ja se oli löydötön. Tutkimuksia tehneen Mirja Miettisen mukaan röykkiöt ovat kuitenkin todennäköisimmin hautoja.

Vuoden 2009 inventoinnissa todettiin, että kohde kasvaa vesakkoa ja taimikkoa ja pienten röykkiöiden havaitseminen on vaikeaa. Alue käytiin läpi muinaisjäänöksen rajojen määrittämiseksi, samalla otettiin koordinaatit 19 röykkiöstä.

Miettisen aiempi kuvaus: Röykkiöalue sijaitsee Pirttikylä-Petolahti maantien eteläpuolella olevan pitkänomaisen Rainemossenin eteläosassa, Krankkärretin länsi-, etelä- ja itäpuolilla, suon reunoilla pienillä mäenkumpareilla. Maasto on osaksi aivan matalaa ja soistunutta metsämaastoa. Röykkiöitä on useana ryhmänä erillisillä kumpareilla lähes kilometrin pituisella alueella. Osa erottuu maastossa selvästi. Niiden läpimitta vaihtelee 3 ja 10 metrin välillä, tavallisimmin koko on 4-5 m. Röykkiöt ovat matalia ja vahvan kasvillisuuden peitossa. Isommissa on penkomisjälkiä ja näkyvissä on reunakehää. Suurin röykkiö sijaitsee tilan 11:68 maalla alueen eteläosassa. Sen läpimitta on noin 10 metriä ja siinä on hiekkakivilaakoja pinnalla. Aluetta ei ole tarkasti kartoitettu eikä röykkiöiden tarkka lukumäärä ole tiedossa. Alueen keskikoordinaatti: 6973523/3219250

Vuoden 2009 inventoinnin kuvanumerot:

F145812:1; DG930:1-2

Tutkimukset:**Mirja Miettinen 1975 inventointi**

Inventointikertomuskonsepti 1975, täydennykset 1976
Ks. myös Mirja Miettinen 1980, Forntid i Pörtom. Boken om Pörtom.
Pörtom Hembygdsföreningens inv =PHF:13:1

Mirja Miettinen 1981 koekaivaus

Löydöt: KM 21351
kertomus 83/16.5.1984

Vesa Laulumaa 2009 inventointi

Museoviraston ja Kustens Skogscentralin inventointi

Löydöt:

KM 21351 (Röykkiölöytöjä)

Alakohteen nimi: Röykkiö 2		Alakohteen tunnus:	11480
P: 6973254	I: 3219563		
Alakohteen nimi: Röykkiö 3		Alakohteen tunnus:	11481
P: 6973255	I: 3219574		
Alakohteen nimi: Röykkiö 4		Alakohteen tunnus:	11482
P: 6973235	I: 3219660		
Alakohteen nimi: Röykkiö 5		Alakohteen tunnus:	11483
P: 6973282	I: 3219676		
Alakohteen nimi: Röykkiö 6		Alakohteen tunnus:	11484
P: 6973202	I: 3219680		
Alakohteen nimi: Röykkiö 7		Alakohteen tunnus:	11485
P: 6973207	I: 3219692		
Alakohteen nimi: Röykkiö 8		Alakohteen tunnus:	11486
P: 6973327	I: 3219706		
Alakohteen nimi: Röykkiö 9		Alakohteen tunnus:	11487
P: 6973228	I: 3219720		
Alakohteen nimi: Röykkiö 10		Alakohteen tunnus:	11488
P: 6973325	I: 3219735		
Alakohteen nimi: Röykkiö 11		Alakohteen tunnus:	11489
P: 6973235	I: 3219739		
Alakohteen nimi: Röykkiö 12		Alakohteen tunnus:	11490
P: 6973326	I: 3219746		
Alakohteen nimi: Röykkiö 13		Alakohteen tunnus:	11491
P: 6973267	I: 3219756		
Alakohteen nimi: Röykkiö 14		Alakohteen tunnus:	11492
P: 6973254	I: 3219756		
Alakohteen nimi: Röykkiö 15		Alakohteen tunnus:	11493
P: 6973292	I: 3219776		
Alakohteen nimi: Röykkiö 16		Alakohteen tunnus:	11494
P: 6973277	I: 3219788		
Alakohteen nimi: Röykkiö 17		Alakohteen tunnus:	11495
P: 6973336	I: 3219813		
Alakohteen nimi: Röykkiö 18		Alakohteen tunnus:	11496
P: 6973343	I: 3219857		
Alakohteen nimi: Röykkiö 19		Alakohteen tunnus:	11497
P: 6973342	I: 3219892		

Kiinteistötunnukset:

54542500110068

54542500020117

54542500020212

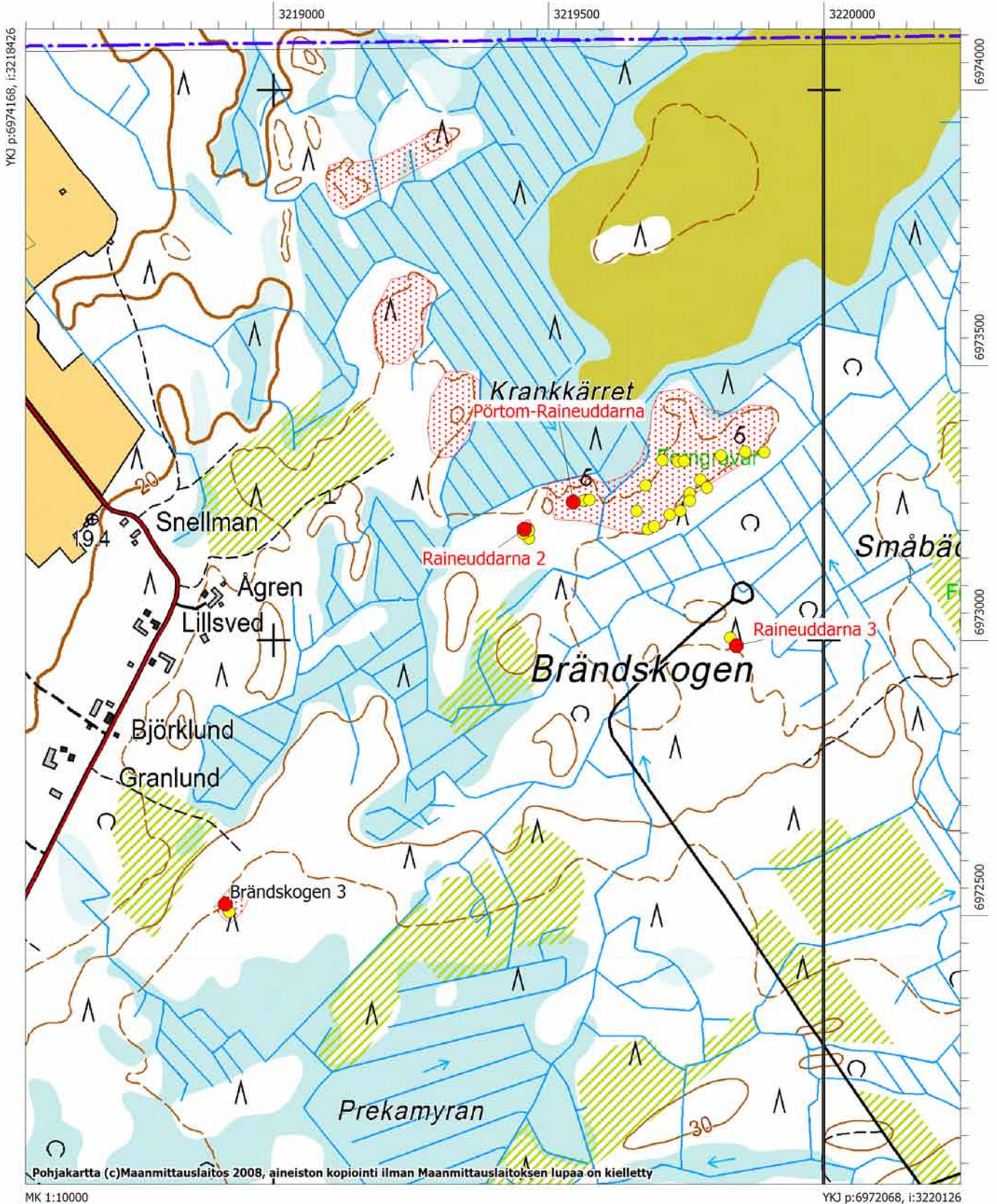
54542500110009



Närpiö, Pörtom-Raineuddarna. Punaista hiekkakiveä yhdessä alueen röykkiöistä.
Kuvattu länsiluoteesta. (DG930:1)

Peruskarttaote, PK 1242 08 NYBY

Pörtom-Raineuddarna ja Raineuddarna 2-3
Varhaismetallikautisia hautaröykkiöitä



Närpiö, 605010012, Pörtom-Småbäckarna, hautapaikat/hautaröykkiöt, varhaismetallikautinen

MJtunnus:	605010012	Kohdenimi:	Pörtom-Småbäckarna
Kunta:	Närpiö	Kohdetarkenne:	
Rauhoitusluokka:	2	MJtyyppi:	hautapaikat
Lukumäärä:	22	MJalatyyppe:	hautaröykkiöt
P:	6973058	Ajoitus:	varhaismetallikautinen
Z:	25	Laji:	kiinteä muinaisjäännös
Peruskartta:	124208 Nyby	I:	3220372

Koordinaattiselite: Läntisimmän röykkiön gps-koordinaatit

Kuvaus:

Miettisen aiempi kuvaus: Röykkiöt sijaitsevat Rainemossenin kaakkoisreunalla, metsäautotien päässä, matalalla mäenharjanteella, jossa on kaksi ryhmää pieniä ja matalia röykkiöitä.

- a) tien lähellä, vanhassa metsässä, tasaisella maalla on useita kymmeniä röykkiöitä. Pääosa on pieniä ja matalia. Ne ovat metsämaastossa ja vaikeasti erotettavia. Suurimpien (3 kpl) läpimitta on 4-5 m, niissä on keskellä pengotut kuopat. Näiden lähellä on pieniä, matalia ja sammaloituneita röykkiöitä, joista osa on jäänyt puutavarapinojen alle tien kääntöalueen reunalla. Alueen keskikoordinaatti: 6973234/3220299.
- b) edellisistä noin 200 m kaakkoon, tien lähellä, matalalla metsäisellä mäellä, on samanlaisia pieniä kasvillisuuden peittämiä röykkiöitä, joiden tarkka lukumäärä on laskematta. Tiedot perustuvat Pörtom hembygdsföreningenin ilmoittamiin määriin, jotka lienevät lähellä todellisia.

Kaikki alueen röykkiöt eivät välttämättä ole hautoja. Pienimmät saattavat olla viljelysröykkiöitä eri ajanjaksoilta. Ryhmän a röykkiöt ovat vahingoittuneet metsä-äestyksessä vuonna 2001.

Vuoden 2009 inventointi: Miettisen aiemmin mainitsema kohde b on tämä kohde ja kohteesta a muodostettiin uusi kohde, Småbäckarna 2. Kohde sijaitsee Småbäckarna -nimisellä alueella sen poikki kulkevan kaakko-luode -suuntaisen metsäautotien molemmin puolin sekä tältä tieltä länteen erkanevan ajouran molemmin puolin parinsadan metrin matkalla. Alue on kuivahkoa kangasta. Röykkiöitä havaittiin 24 kpl, ne ovat läpimitaltaan 4-6 metriä ja korkeudeltaan puolisen metriä. Röykkiöt erottuvat melko selvästi maastossa. Alueella on tehty metsän harvennusta ja osa raivausjätteistä on kasattu röykkiöiden päälle.

Vuoden 2009 inventoinnin kuvanumerot:

F145814:1; DG934:1

Tutkimukset:**Pentti Rislä 2001 tarkastus**

Raporttikopio vaurioiden tarkastuksesta arkistossa /PMA 016

Mirja Miettinen 1975 inventointi

Inventointikertomuskonsepti 1975, täydennykset 1976

Ks. myös Mirja Miettinen 1980, Forntid i Pörtom. Boken om Pörtom.

Pörtom Hembygdsföreningens inv =PHF:1:5

Vesa Laulumaa 2009 inventointi

Museoviraston ja Kustens Skogscentralin inventointi

Löydöt:-

Alakohteen nimi: Røykkiö 2		Alakohteen tunnus:	11498
P: 6973052	I: 3220387		
Alakohteen nimi: Røykkiö 3		Alakohteen tunnus:	11499
P: 6973058	I: 3220387		
Alakohteen nimi: Røykkiö 4		Alakohteen tunnus:	11500
P: 6973050	I: 3220396		
Alakohteen nimi: Røykkiö 5		Alakohteen tunnus:	11501
P: 6973076	I: 3220397		
Alakohteen nimi: Røykkiö 6		Alakohteen tunnus:	11502
P: 6973071	I: 3220409		
Alakohteen nimi: Røykkiö 7		Alakohteen tunnus:	11503
P: 6973074	I: 3220414		
Alakohteen nimi: Røykkiö 8		Alakohteen tunnus:	11504
P: 6973088	I: 3220414		
Alakohteen nimi: Røykkiö 9		Alakohteen tunnus:	11505
P: 6973065	I: 3220421		
Alakohteen nimi: Røykkiö 10		Alakohteen tunnus:	11506
P: 6973046	I: 3220422		
Alakohteen nimi: Røykkiö 11		Alakohteen tunnus:	11507
P: 6973081	I: 3220427		
Alakohteen nimi: Røykkiö 12		Alakohteen tunnus:	11508
P: 6973030	I: 3220432		
Alakohteen nimi: Røykkiö 13		Alakohteen tunnus:	11509
P: 6973040	I: 3220433		
Alakohteen nimi: Røykkiö 14		Alakohteen tunnus:	11510
P: 6973038	I: 3220441		
Alakohteen nimi: Røykkiö 15		Alakohteen tunnus:	11511
P: 6973048	I: 3220442		
Alakohteen nimi: Røykkiö 16		Alakohteen tunnus:	11512
P: 6973066	I: 3220445		
Alakohteen nimi: Røykkiö 17		Alakohteen tunnus:	11513
P: 6973067	I: 3220452		
Alakohteen nimi: Røykkiö 18		Alakohteen tunnus:	11514
P: 6973082	I: 3220474		
Alakohteen nimi: Røykkiö 19		Alakohteen tunnus:	11515
P: 6973076	I: 3220481		
Alakohteen nimi: Røykkiö 20		Alakohteen tunnus:	11516
P: 6973016	I: 3220516		
Alakohteen nimi: Røykkiö 21		Alakohteen tunnus:	11517
P: 6973073	I: 3220528		
Alakohteen nimi: Røykkiö 22		Alakohteen tunnus:	11518
P: 6973067	I: 3220535		
Alakohteen nimi: Røykkiö 23		Alakohteen tunnus:	11519
P: 6973056	I: 3220536		
Alakohteen nimi: Røykkiö 24		Alakohteen tunnus:	11520
P: 6973047	I: 3220546		

Kiinteistötunnukset:

54542500080038

54542500110096

54542500080147

54542500110023

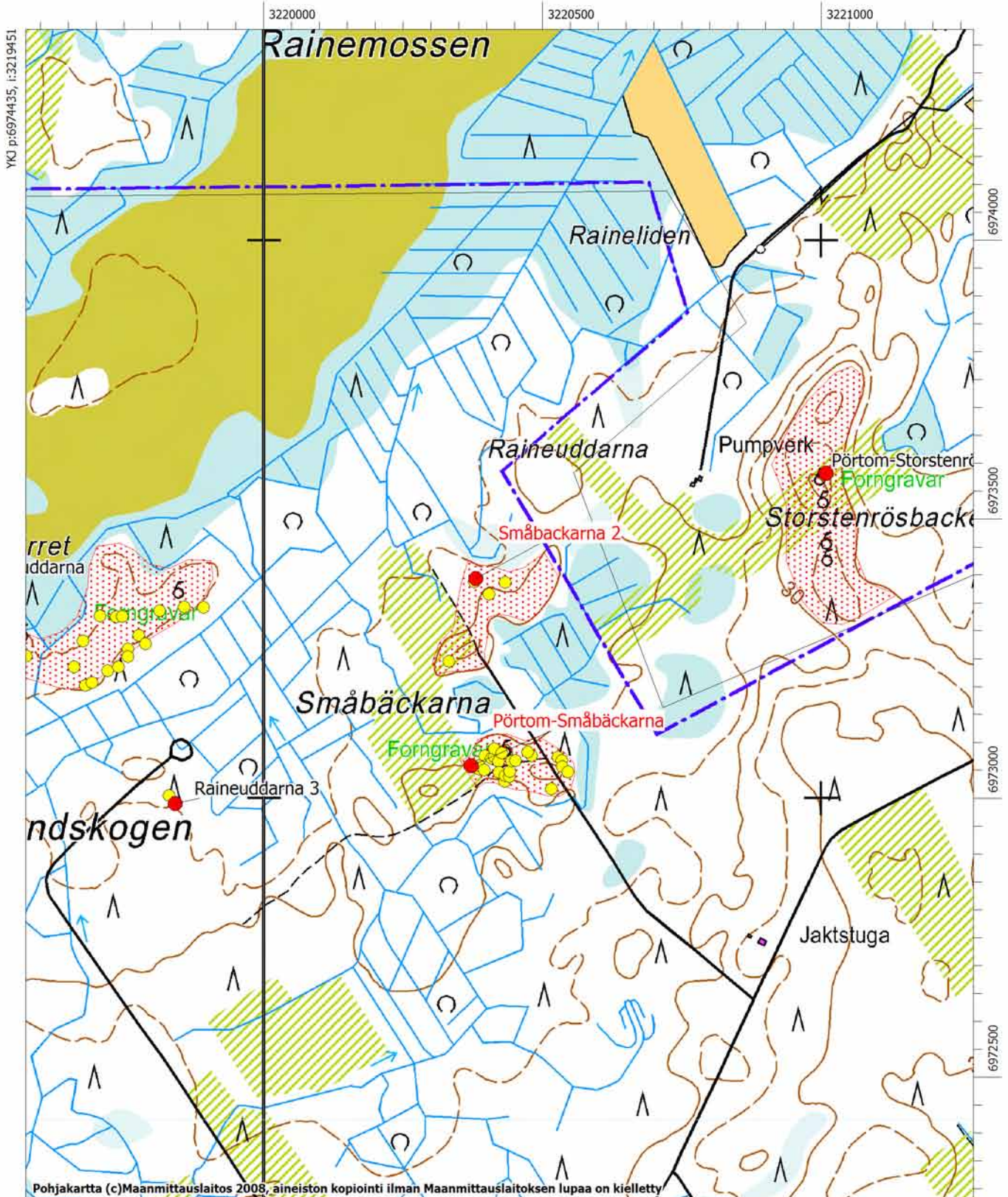


Pörtom-Småbäckarna, Närpiö. Röykkiöaluetta kuvattuna lännestä. Etualalla oikealla yksi röykkiöistä. (DG934:1)

Peruskarttaote, PK 1242 08 NYBY

Pörtom-Småbäckarna
Varhaismetallikautisia hautaröykkiöitä

Småbäckarna 2
Ajoittamattomia röykkiöitä



Närpiö, 605010013, Pörtom-Grässmossback-Krusaback, hautapaikat/hautaröykkiöt, varhaismetallikautinen

MJtunnus:	605010013	Kohdenimi:	Pörtom-Grässmossback-
Kunta:	Närpiö	Kohdetarkenne:	
Rauhoitusluokka:	2	MJtyyppi:	hautapaikat
Lukumäärä:	64	MJalatyypit:	hautaröykkiöt
P:	6973545	Ajoitus:	varhaismetallikautinen
Z:	22 - 25	Laji:	kiinteä muinaisjäänös
Peruskartta:	124208 Nyby	I:	3215607

Koordinaattiselite: Kohta, jossa sijaitsevat selvimmät ja komeimmat röykkiöt

Kuvaus:

Kohde sijaitsee Pörtomin Velkmossenissa, Maalahden rajan lähellä, Nojärvestä noin 1,6 km kaakkoon, maanteiden risteyksessä olevasta entisestä Pörtom Andelshandelnin filiaalista noin 100-150 m koilliseen.

Miettisen aiempi kuvaus: Metsässä, mäenkumpareella, tasaisella kaakkoisrinteellä on ainakin 10 röykkiötä, jotka erottuivat vanhassa kuusimetsässä vuonna 1975 hyvin. Röykkiöt ovat läpimitaltaan noin 4-8 m, matalia, osassa on keskellä painanne. Alueella saattaa lisäksi olla pieniä ja vielä matalampia röykkiöitä. Opettaja Eino Ketolan tietojen mukaan 1959 alueella olisi noin 1 ha alalla ollut näkyvillä jopa 45 röykkiötä.

Tarkastus 2006: Avohakatulla alueella havaittiin kaikkiaan ainakin nelisenkymmentä pientä röykkiötä (otettu GPS-pisteet), joista osa oli rakennettu ison maakiven ympärille. Röykkiöt sijaitsivat noin 180 x 100 metrin laajuisella alueella. Pienempien röykkiöiden erottaminen tavallisesta metsäkivikosta oli varsin vaikeaa ja osaa onkin pidettävä jonkin verran epävarmoina, mutta osa röykkiöistä oli aivan selviä ja komeitakin. Komeimmat röykkiöt sijaitsivat tasaisesta metsämaastosta erottuvalla matalalla kumpareella, noin 70 m tiestä itäkaakkoon (koordinaattipiste). Lisäksi röykkiöalueen pohjoispäässä oli ikään kuin kivirivejä ja kivettömämpiä alueita; ilmeisesti paikalla on myös vanhoja peltoraivoita.

Vuoden 2009 inventoinnissa tarkastettiin vielä Ribackvägenin länsipuolinen alue, josta löytyi vielä yksi röykkiö.

Vuoden 2009 inventoinnin kuvanumerot: -

Tutkimukset:

Mirja Miettinen 1975 inventointi

Inventointikertomuksen konsepti 1975, täydennys 1976

Kaisa Lehtonen 2006 tarkastus

Ei kertomusta.

Syksyllä 2006 alueella oli tehty metsänhakuut, joiden jälkeen paikallisella metsänhoitoyhdistyksellä oli tarkoituksena äestää alue. Tämän vuoksi paikalle tehtiin tarkastuskäynti 2.10.2006, jonka yhteydessä todettiin, ettei äestys paikalla tule kysymykseen. Alueella oli tehty avohakkuu; näkyvyyttä haittasivat jonkin verran hakkuutähteet.

Alueella havaittiin kaikkiaan ainakin nelisenkymmentä (mahdollisesti jopa enemmän) pientä röykkiötä (otettu GPS-pisteet), joista osa oli rakennettu ison maakiven ympärille. Röykkiöt sijaitsivat noin 180 x 100 metrin laajuisella alueella. Pienempien röykkiöiden erottaminen tavallisesta metsäkivikosta oli varsin vaikeaa ja osaa onkin pidettävä jonkin verran epävarmoina, mutta osa röykkiöistä oli aivan selviä ja komeitakin. Komeimmat röykkiöt sijaitsivat tasaisesta metsämaastosta erottuvalla matalalla kumpareella, muinaisjäänösalueen kaakkoisosassa, noin 70 m tiestä itäkaakkoon. Lisäksi röykkiöalueen pohjoispäässä oli ikään kuin kivirivejä ja kivettömämpiä alueita.

Vesa Laulumaa 2009 inventointi

Museoviraston ja Kustens Skogscentralin inventointi

Löydöt:-

Alakohteen nimi: Røykkiö 2		Alakohteen tunnus:	11568
P: 6973664	I: 3215561		
Alakohteen nimi: Røykkiö 3		Alakohteen tunnus:	11569
P: 6973680	I: 3215614		
Alakohteen nimi: Røykkiö 4		Alakohteen tunnus:	11570
P: 6973675	I: 3215611		
Alakohteen nimi: Røykkiö 5		Alakohteen tunnus:	11571
P: 6973672	I: 3215618		
Alakohteen nimi: Røykkiö 6		Alakohteen tunnus:	11572
P: 6973659	I: 3215634		
Alakohteen nimi: Røykkiö 7		Alakohteen tunnus:	11573
P: 6973655	I: 3215618		
Alakohteen nimi: Røykkiö 8		Alakohteen tunnus:	11574
P: 6973643	I: 3215606		
Alakohteen nimi: Røykkiö 9		Alakohteen tunnus:	11575
P: 6973642	I: 3215613		
Alakohteen nimi: Røykkiö 10		Alakohteen tunnus:	11576
P: 6973641	I: 3215629		
Alakohteen nimi: Røykkiö 11		Alakohteen tunnus:	11577
P: 6973639	I: 3215619		
Alakohteen nimi: Røykkiö 12		Alakohteen tunnus:	11578
P: 6973637	I: 3215637		
Alakohteen nimi: Røykkiö 13		Alakohteen tunnus:	11579
P: 6973636	I: 3215602		
Alakohteen nimi: Røykkiö 14		Alakohteen tunnus:	11580
P: 6973635	I: 3215613		
Alakohteen nimi: Røykkiö 15		Alakohteen tunnus:	11581
P: 6973631	I: 3215590		
Alakohteen nimi: Røykkiö 16		Alakohteen tunnus:	11582
P: 6973631	I: 3215682		
Alakohteen nimi: Røykkiö 17		Alakohteen tunnus:	11583
P: 6973626	I: 3215581		
Alakohteen nimi: Røykkiö 18		Alakohteen tunnus:	11584
P: 6973625	I: 3215678		
Alakohteen nimi: Røykkiö 19		Alakohteen tunnus:	11585
P: 6973624	I: 3215644		
Alakohteen nimi: Røykkiö 20		Alakohteen tunnus:	11586
P: 6973623	I: 3215609		
Alakohteen nimi: Røykkiö 21		Alakohteen tunnus:	11587
P: 6973622	I: 3215665		
Alakohteen nimi: Røykkiö 22		Alakohteen tunnus:	11588
P: 6973622	I: 3215630		
Alakohteen nimi: Røykkiö 23		Alakohteen tunnus:	11589
P: 6973622	I: 3215598		
Alakohteen nimi: Røykkiö 24		Alakohteen tunnus:	11590
P: 6973615	I: 3215597		
Alakohteen nimi: Røykkiö 25		Alakohteen tunnus:	11591
P: 6973613	I: 3215604		
Alakohteen nimi: Røykkiö 26		Alakohteen tunnus:	11592
P: 6973609	I: 3215582		
Alakohteen nimi: Røykkiö 27		Alakohteen tunnus:	11593
P: 6973609	I: 3215634		
Alakohteen nimi: Røykkiö 28		Alakohteen tunnus:	11594
P: 6973606	I: 3215605		
Alakohteen nimi: Røykkiö 29		Alakohteen tunnus:	11595
P: 6973605	I: 3215576		
Alakohteen nimi: Røykkiö 30		Alakohteen tunnus:	11596
P: 6973603	I: 3215658		
Alakohteen nimi: Røykkiö 31		Alakohteen tunnus:	11597
P: 6973602	I: 3215634		

Alakohteen nimi: Røykkiö 32		Alakohteen tunnus:	11598
P: 6973602	I: 3215599		
Alakohteen nimi: Røykkiö 33		Alakohteen tunnus:	11599
P: 6973601	I: 3215678		
Alakohteen nimi: Røykkiö 34		Alakohteen tunnus:	11600
P: 6973599	I: 3215571		
Alakohteen nimi: Røykkiö 35		Alakohteen tunnus:	11601
P: 6973599	I: 3215641		
Alakohteen nimi: Røykkiö 36		Alakohteen tunnus:	11602
P: 6973597	I: 3215578		
Alakohteen nimi: Røykkiö 37		Alakohteen tunnus:	11603
P: 6973596	I: 3215663		
Alakohteen nimi: Røykkiö 38		Alakohteen tunnus:	11604
P: 6973591	I: 3215626		
Alakohteen nimi: Røykkiö 39		Alakohteen tunnus:	11605
P: 6973589	I: 3215599		
Alakohteen nimi: Røykkiö 40		Alakohteen tunnus:	11606
P: 6973589	I: 3215621		
Alakohteen nimi: Røykkiö 41		Alakohteen tunnus:	11607
P: 6973588	I: 3215571		
Alakohteen nimi: Røykkiö 42		Alakohteen tunnus:	11608
P: 6973586	I: 3215606		
Alakohteen nimi: Røykkiö 43		Alakohteen tunnus:	11609
P: 6973585	I: 3215626		
Alakohteen nimi: Røykkiö 44		Alakohteen tunnus:	11610
P: 6973582	I: 3215633		
Alakohteen nimi: Røykkiö 45		Alakohteen tunnus:	11611
P: 6973580	I: 3215584		
Alakohteen nimi: Røykkiö 46		Alakohteen tunnus:	11612
P: 6973578	I: 3215616		
Alakohteen nimi: Røykkiö 47		Alakohteen tunnus:	11613
P: 6973572	I: 3215634		
Alakohteen nimi: Røykkiö 48		Alakohteen tunnus:	11614
P: 6973568	I: 3215625		
Alakohteen nimi: Røykkiö 49		Alakohteen tunnus:	11615
P: 6973567	I: 3215569		
Alakohteen nimi: Røykkiö 50		Alakohteen tunnus:	11616
P: 6973567	I: 3215590		
Alakohteen nimi: Røykkiö 51		Alakohteen tunnus:	11617
P: 6973564	I: 3215637		
Alakohteen nimi: Røykkiö 52		Alakohteen tunnus:	11618
P: 6973563	I: 3215559		
Alakohteen nimi: Røykkiö 53		Alakohteen tunnus:	11619
P: 6973560	I: 3215583		
Alakohteen nimi: Røykkiö 54		Alakohteen tunnus:	11620
P: 6973556	I: 3215542		
Alakohteen nimi: Røykkiö 55		Alakohteen tunnus:	11621
P: 6973551	I: 3215547		
Alakohteen nimi: Røykkiö 56		Alakohteen tunnus:	11622
P: 6973549	I: 3215619		
Alakohteen nimi: Røykkiö 57		Alakohteen tunnus:	11623
P: 6973547	I: 3215628		
Alakohteen nimi: Røykkiö 58		Alakohteen tunnus:	11624
P: 6973544	I: 3215598		
Alakohteen nimi: Røykkiö 59		Alakohteen tunnus:	11625
P: 6973542	I: 3215540		
Alakohteen nimi: Røykkiö 60		Alakohteen tunnus:	11626
P: 6973540	I: 3215616		
Alakohteen nimi: Røykkiö 61		Alakohteen tunnus:	11627
P: 6973538	I: 3215541		

Alakohteen nimi: Røykkiö 62

P: 6973531 **I:** 3215559

Alakohteen nimi: Røykkiö 63

P: 6973523 **I:** 3215598

Alakohteen nimi: Røykkiö 64

P: 6973522 **I:** 3215542

Alakohteen tunnus: 11628

Alakohteen tunnus: 11629

Alakohteen tunnus: 11630

Kiinteistötunnukset:

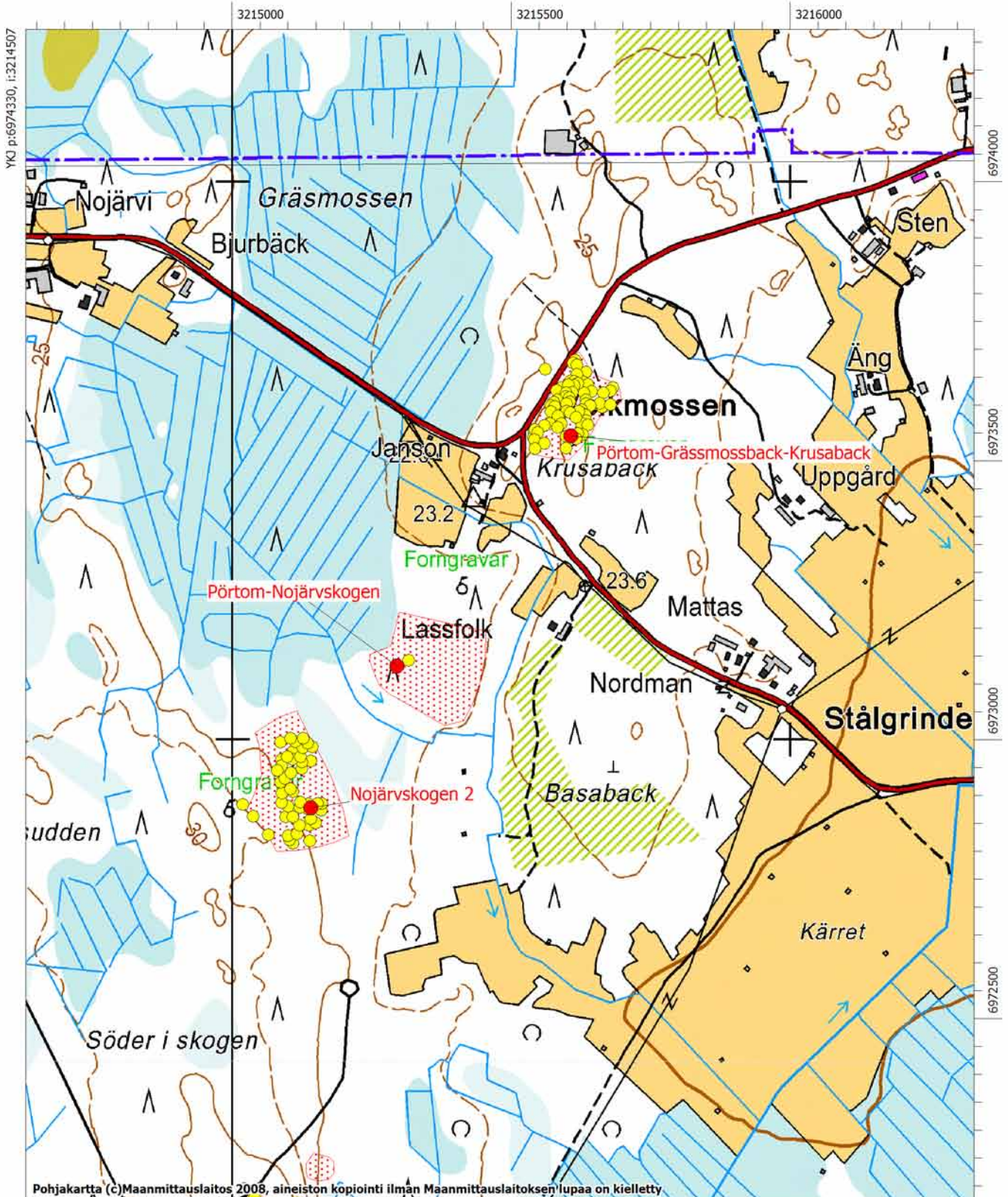
54542500040133

54542500040205

54542500130064

Peruskarttaote, PK 1242 08 NYBY

Pörtom-Grässmossback-Krusaback
 Pörtom-Nojärvskogen ja Nojärvskogen 2
 Varhaismetallikautisia hautaröykkiötä



MK 1:10000

YKJ p:6972230, i:3216207

Närpiö, 605010014, Pörtom-Kyrkskogen, hautapaikat/hautaröykkiöt, varhaismetallikautinen

MJtunnus:	605010014	Kohdenimi:	Pörtom-Kyrkskogen
Kunta:	Närpiö	Kohdetarkenne:	
Rauhoitusluokka:	1	MJtyyppi:	hautapaikat
Lukumäärä:	20	MJalatyypit:	hautaröykkiöt
P:	6971080	Ajoitus:	varhaismetallikautinen
Z:	25	Laji:	kiinteä muinaisjäänös
Peruskartta:	124207 Pörtmossen	I:	3216440

Koordinaattiselite: Läntisimmän röykkiön gps-koordinaatit

Kuvaus:

Miettisen aiempi kuvaus: Röykkiöt sijaitsevat Pirttikylän Velkmossenissa, noin 2,3 km kaakkoon Velkmossenin tienrysteyksestä, seurakunnan metsämaalla, Sturiksback-torpetin/Kyrktorpetin ympäristössä. Metsässä on kolmessa kohdassa röykkiöitä, niistä osa on ilmeisiä hautaröykkiöitä, osa luultavasti viljelys- tai raivauskivikasoja verrattain myöhäiseltä ajalta. Ne liittyvät ehkä Kyrktorpetin asutukseen. Paikasta on käytetty myös nimeä Lisasback (torpan mukaan?).

Vuoden 1975 inventoinnin aikana metsä oli noin 15 vuoden ikäistä taimikkoa. Kun aluskasvillisuus ja risut oli aikanaan poltettu, olivat suurimmat röykkiöistä paikoin hyvin näkyvillä. Röykkiöitä on kolme ryhmää (ks. erilliskohteet). Ryhmä a on eteläisin (merkki peruskartalla), siitä 400 metriä luoteeseen sijaitsee ryhmä b ja tästä taas 400 metriä pohjoiseen sijaitsee ryhmä c.

Vuoden 2009 inventointi: Inventoinnissa ryhmistä a-c muodostettiin kustakin oma muinaisjäänöksensä. Ryhmä a = Pörtom Kyrkskogen, ryhmä b = Kyrkskogen 2 ja ryhmä c = Kyrkskogen 3.

Kohteessa on Pörtom Hembyggsföreningenin 1970-luvulla tekemä kartoituksen mukaan useita kymmeniä röykkiöitä ja satamaksi arveltu kivirakennelma. Kartoitus on tehty alueen kulotuksen jälkeen, jolloin röykkiöt ovat näkyneet hyvin. Kyseessä on enimmäkseen melko matalia ja pienehköjä röykkiöitä, mutta joukossa muutamia hieman suurempiakin, joista kaksi isointa, halkaisijaltaan noin 6 metriä ja korkeudeltaan puoli metriä, on ns. sataman tuntumassa. Röykkiöt ovat muutaman metrin etäisyydellä toisistaan ja niiden välissä on kuoppa. Satamaksi määritelty rakenne muodostuu kivivallista, jonka päissä on "siivekkeet" ulospäin. Vallilla on pituutta noin 12 metriä ja siivekkeillä 5-6 metriä. Arkeologi Peter Holmbladn arvion mukaan kyseessä voisi olla myös asumuksen pohja.

Inventoinnissa alueelta havaittiin parikymmentä röykkiötä, kivivalli mukaan luettuna. Inventoinnissa ei kyetty havaitsemaan kaikkia aikoinaan kulotuksen jälkeisessä kartoituksessa havaittuja röykkiöitä, koska alue kasvaa nykyisin noin 30-vuotiasta männikköä ja kenttäkasvusto on varvukkoa. Röykkiöitä paikannettiin siinä määrin, että alueen rajat saatiin määritettyä.

Vuoden 2009 inventoinnin kuvanumerot:

F145807:1; DG926:1-2

Tutkimukset:**Mirja Miettinen 1975 inventointi**

Inventointikertomuskonsepti 1975, täydennykset 1976

Ks. myös Mirja Miettinen 1980, Forntid i Pörtom. Boken om Pörtom.

Pörtom Hembyggsföreningens inv =PHF:14:1-3

Vesa Laulumaa 2009 inventointi

Museoviraston ja Kustens Skogscentralin inventointi

Löydöt:-

Alakohteen nimi: Röykkiöryhmä c		Alakohteen tunnus:	11376
P:	I:		
Alakohteen nimi: Röykkiöryhmä a		Alakohteen tunnus:	11377
P:	I:		
Alakohteen nimi: Röykkiöryhmä b		Alakohteen tunnus:	11378
P:	I:		
Alakohteen nimi: Röykkiö 2		Alakohteen tunnus:	11379
P: 6971200	I: 3216405		
Alakohteen nimi: Röykkiö 3		Alakohteen tunnus:	11380
P: 6971185	I: 3216409		
Alakohteen nimi: Röykkiö 4		Alakohteen tunnus:	11381
P: 6971174	I: 3216419		
Alakohteen nimi: Röykkiö 5		Alakohteen tunnus:	11382
P: 6971177	I: 3216427		
Alakohteen nimi: Röykkiö 6		Alakohteen tunnus:	11383
P: 6971075	I: 3216435		
Alakohteen nimi: Röykkiö 7		Alakohteen tunnus:	11384
P: 6971084	I: 3216436		
Alakohteen nimi: Röykkiö 8		Alakohteen tunnus:	11385
P: 6971093	I: 3216437		
Alakohteen nimi: Röykkiö 9		Alakohteen tunnus:	11386
P: 6971143	I: 3216439		
Alakohteen nimi: Röykkiö 10		Alakohteen tunnus:	11387
P: 6971040	I: 3216441		
Alakohteen nimi: Röykkiö 11		Alakohteen tunnus:	11388
P: 6971040	I: 3216441		
Alakohteen nimi: Röykkiö 12		Alakohteen tunnus:	11389
P: 6971105	I: 3216448		
Alakohteen nimi: Röykkiö 13		Alakohteen tunnus:	11395
P: 6971052	I: 3216454		
Alakohteen nimi: Röykkiö 14		Alakohteen tunnus:	11396
P: 6971182	I: 3216460		
Alakohteen nimi: Röykkiö 15		Alakohteen tunnus:	11397
P: 6971052	I: 3216463		
Alakohteen nimi: Röykkiö 16		Alakohteen tunnus:	11398
P: 6971047	I: 3216471		
Alakohteen nimi: Röykkiö 17		Alakohteen tunnus:	11399
P: 6971070	I: 3216481		
Alakohteen nimi: Röykkiö 18		Alakohteen tunnus:	11400
P: 6971064	I: 3216504		
Alakohteen nimi: Röykkiö 19		Alakohteen tunnus:	11401
P: 6971103	I: 3216559		
Alakohteen nimi: Röykkiö 20		Alakohteen tunnus:	11402
P: 6971116	I: 3216560		

Kiinteistötunnukset:

54542500170035



Närpiö, Pörtom-Kyrkskogen. Mahdollisen satamarakenteen tai asumuksen pohjan kivirakennetta. (DG926:1)

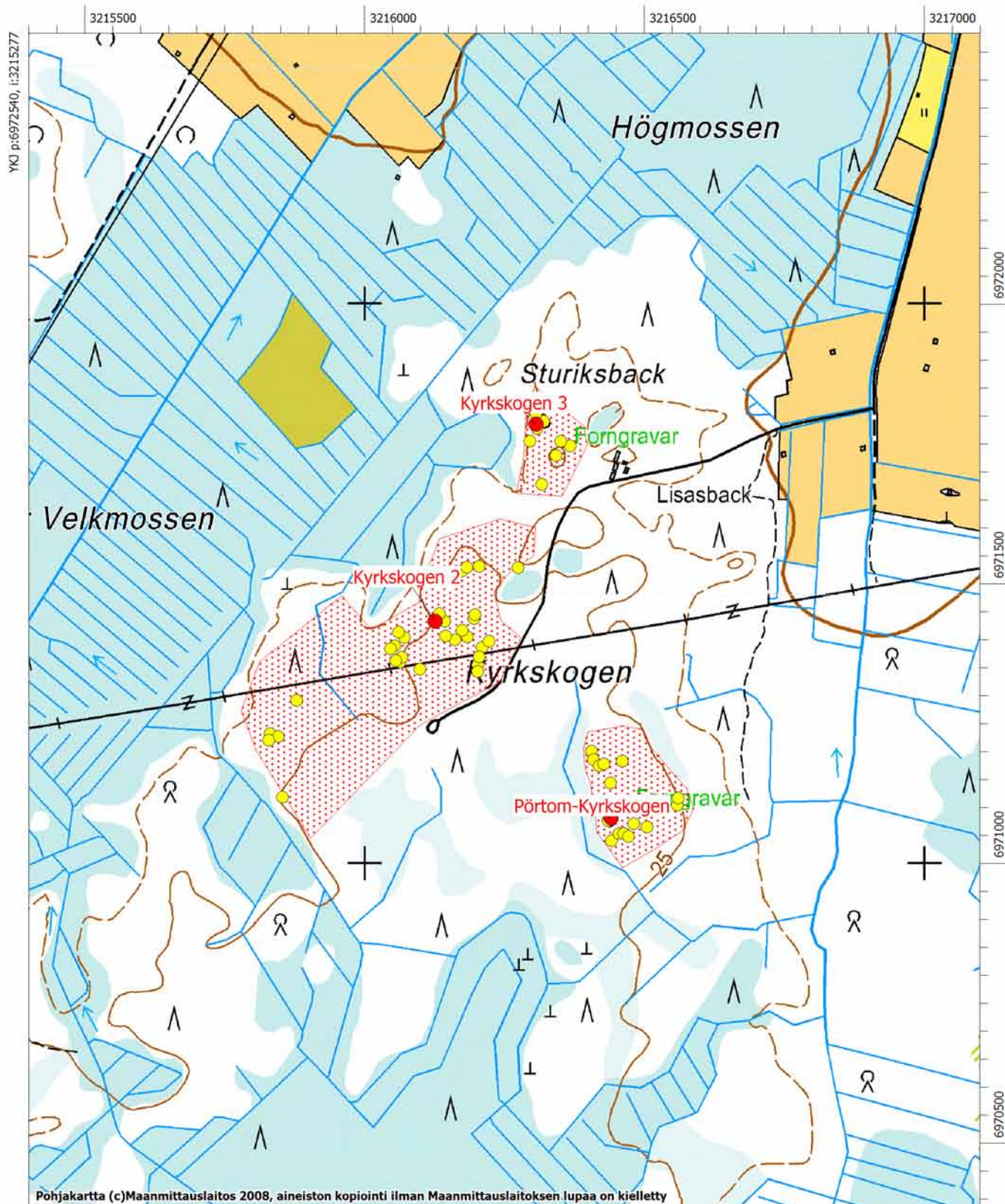


Närpiö, Pörtom-Kyrkskogen. Suurin kohteen röykkiöistä kuvattuna lännestä. (DG926:2)

Peruskarttaote, PK 1242 07 PÖRTMOSEN

Pörtom-Kyrkskogen ja Kyrkskogen 3
Varhaismetallikautisia hautaröykkiöitä

Kyrkskogen 2
Ajoittamattomia röykkiöitä



Pohjakartta (c)Maanmittauslaitos 2008, aineiston kopiointi ilman Maanmittauslaitoksen lupaa on kielletty

MK 1:10000

YKJ p:6970441, i:3216976

Närpiö, 605010015, Pörtom-Styvasback, työ- ja valmistuspaikat/viljelyröykkiöt, ajoittamaton

MJtunnus:	605010015	Kohdenimi:	Pörtom-Styvasback
Kunta:	Närpiö	Kohdetarkenne:	
Rauhoitusluokka:	2	MJtyyppi:	työ- ja valmistuspaikat
Lukumäärä:	1	MJalatyyppe:	viljelyröykkiöt
		Ajoitus:	ajoittamaton
		Laji:	kiinteä muinaisjäännös
P:	6971388	I:	3217774
Z:	22		
Peruskartta:	124207 Pörtmossen (HUOM! PERUSKARTTAOTE SIVULLA 176, Styvasback 2)		
Koordinaattiselite:	Röykkiön gps-koordinaatit		

Kuvaus:

Aiempi Miettisen kuvaus: Viljelyröykkiöt sijaitsevat Pirttikylän länsiosassa, Velkmossenin maantien eteläpuolella, Brännskogeniin vievän tienhaaran lounaispuolella noin 500 metriä. Maasto on hiukan lounaaseen viettävä metsäinen rinne Styvasbackenilla, rakennusten (vuoden 1970 kartalla myös itäisemmät rakennukset ovat merkittyinä) itäpuolella. Vanhojen ulkorakennusten takana on 3-4 matalaa, pientä ja epämääräisen näköistä kivikasaa noin 40 x 50 metrin alueella. Kivikasoissa on kaivelujen jälkiä. Ne eivät näytä hautaröykkiöiltä, vaan saattavat olla todennäköisesti historiallisen ajan viljelyyn tai raivaukseen liittyviä. Vuoden 2003 tarkastuksessa ei löytynyt tästä koordinaattipisteestä mitään latomuksiksi tulkittavaa. Sijaintitieto saattaa olla virheellinen.

Vuoden 2009 inventointi: Noin 150 metriä Styvasbackenin rakennuksista itään olevalla mäellä havaittiin yksi matala röykkiö. Mäen länsireunaa pitkin kulkee tie Velkmossvägeniltä tilan pihaan. Alueella voi olla niitä enemmänkin, mutta vanha hakkuuaukea kasvoi inventointiajankohtana tiheää vesakkoa, heinää ja horsmaa, joten havaintojen teko oli vaikeaa. Mikäli alueelle kohdistuu maankäyttösuunnitelmia, se tulisi vielä tarkastaa. Samassa yhteydessä löydettiin kaksi uutta röykkiökohdetta tien lounaispuolella olevilta kumpareilta: Styvasbacken 2 ja 3.

Vuoden 2009 inventoinnin kuvanumerot:

-

Tutkimukset:**Mirja Miettinen 1975 inventointi**

Inventointikertomuskonsepti 1975, täydennykset 1976
Ks. myös Mirja Miettinen 1980, Forntid i Pörtom. Boken om Pörtom.
Pörtom Hembygdsföreningens inv =PHF:13:3

Pentti Rislä 2003 tarkastus

Vuoden 2003 tarkastuksessa ei koordinaattipisteen kohdalta löytynyt mitään latomukseksi tulkittavaa. Paikallistus vuonna 1975 mahdollisesti väärä?

Vesa Laulumaa 2009 inventointi

Museoviraston ja Kustens Skogscentralin inventointi

Löydöt:-**Kiinteistötunnukset:**

54542500150021

Närpiö, 605010016, Pörtom-Fallback/Dalsback, hautapaikat/hautaröykkiöt, pronssikautinen

MJtunnus:	605010016	Kohdenimi:	Pörtom-Fallback/Dalsback
Kunta:	Närpiö	Kohdetarkenne:	
Rauhoitusluokka:	2	MJtyyppi:	hautapaikat
Lukumäärä:	2	MJalatyyppe:	hautaröykkiöt
		Ajoitus:	pronssikautinen
		Laji:	kiinteä muinaisjäänös
P:	6967748	I:	3220679

Z: 33
Peruskartta: 124207 Pörtmossen

Koordinaattiselite: Gps-koordinaatit röykkiöiden keskeltä

Kuvaus:

Aiempi Miettisen kuvaus: Röykkiöt sijaitsevat valtatie 8:n ja Gevanebäckenin länsipuolella, metsäautotien mutkan kohdalla, tieltä noin 100 metriä pohjoiseen, metsässä. Paikalla on kaksi hautaröykkiötä.

1) eteläisempi röykkiö, jonka läpimitta on 8 metriä ja sen keskellä on kuoppa.

2) edellisen parina on samantyyppinen röykkiö, jonka läpimitta on 8 m.

Molemmat röykkiöt ovat hyvin näkyvillä. Röykkiöiden eteläpuolella on pieniä kivikasoja, joita ei ole aiemmin noteerattu.

Vuoden 2009 inventointi: Röykkiöt olivat aiemman kuvauksen mukaisessa kunnossa. Alue kasvaa tiheää, noin 25-vuotiasta, mäntymetsää. Röykkiöiden lisäksi havaittiin noin 50 metriä niiden eteläpuolella kuoppa, joka on halkaisijaltaan noin puolitoistametriä ja syvyydeltään noin puolimetriä (ks. erilliskohde). Kuopan ja röykkiöiden välissä oli myös muutamia muita epämääräisiä kuoppia. Kuopat voivat olla keittokuoppia. Havaintojen teko ja kuoppien paikallistaminen alueella oli vaikeaa tiheän puuston takia. Muinaisjäänösalueen rajausta perustuu havaintuihin rakenteisiin ja topografiaan.

Lähteet:**Vuoden 2009 inventoinnin kuvanumerot:**

F145803:1; DG958:1

Tutkimukset:**Mirja Miettinen 1975 tarkastus**

Inventointikertomuskonsepti 1975, täydennykset 1976

Ks. myös Mirja Miettinen 1980, Forntid i Pörtom. Boken om Pörtom.

Pörtom Hembygdsföreningens inv =PHF 3:3/1-2

Vesa Laulumaa 2009 inventointi

Museoviraston ja Kustens Skogscentralin inventointi

Löydöt:

Alakohteen nimi: Kuoppa Alakohteen tunnus: 11638

P: 6967694 **I:** 3220674

Kiinteistötunnukset:

54542500060068

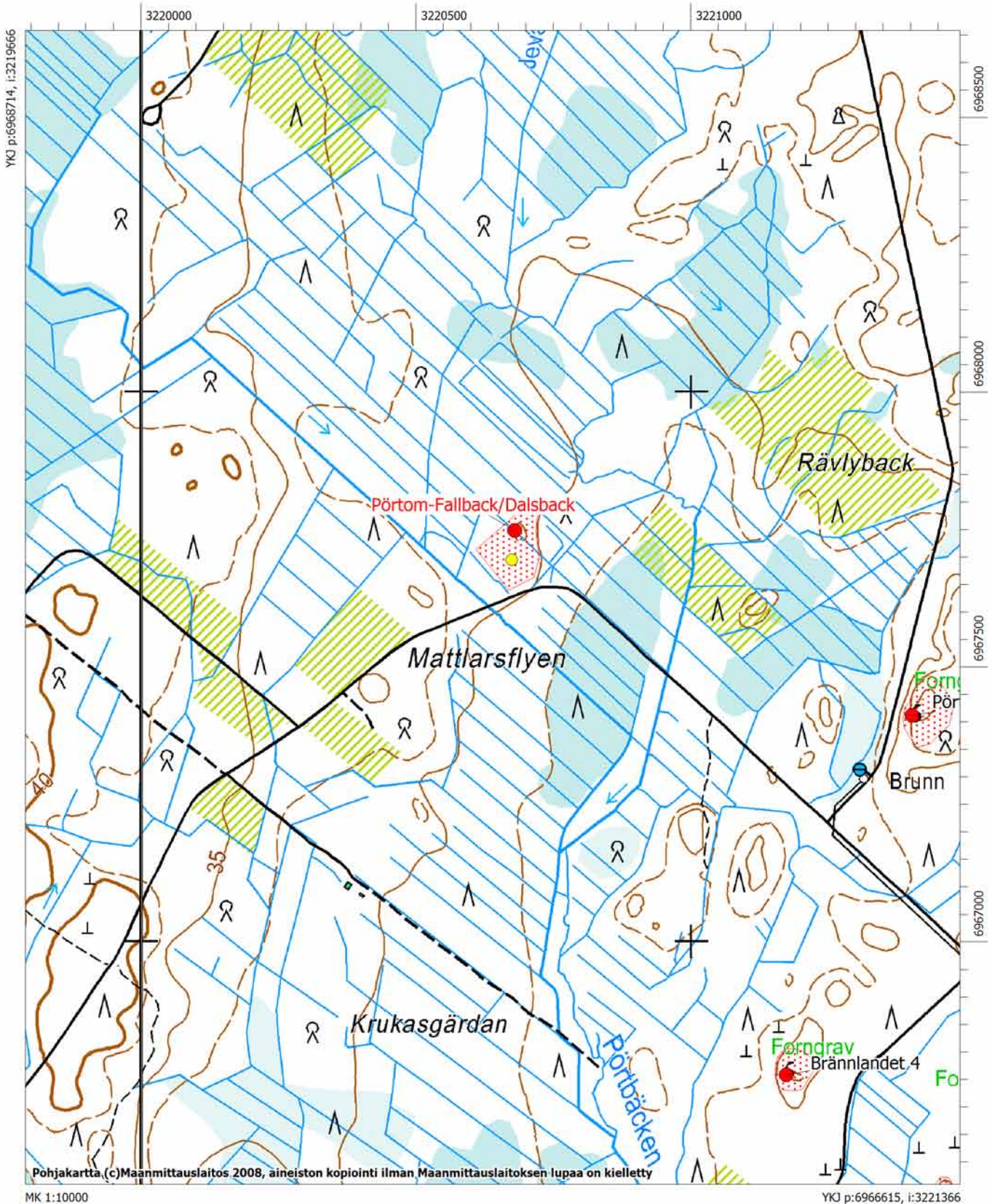
54542500060097



Närpiö, Pörtom-Fallback/Dalsback. Röykiöt kuvattuna pohjoisesta. (DG958:1)

Peruskarttaote, PK 1242 07 PÖRTMOSEN

Pörtom-Fallback-Dalsback
Pronssikautisia røykkiöitä



Närpiö, 605010017, Pörtom-Pörtbäcken, hautapaikat/hautaröykkiöt, varhaismetallikautinen

MJtunnus:	605010017	Kohdenimi:	Pörtom-Pörtbäcken
Kunta:	Närpiö	Kohdetarkenne:	
Rauhoitusluokka:	2	MJtyyppi:	hautapaikat
Lukumäärä:	48	MJalatyyppe:	hautaröykkiöt
P:	6965589	Ajoitus:	varhaismetallikautinen
Z:	27	Laji:	kiinteä muinaisjännös
Peruskartta:	124207 Pörtmossen	I:	3221680
Koordinaattiselite:	keskikoordinaatti		

Kuvaus:

Röykkiöt sijaitsevat 700 metriä koilliseen vanhasta Pirttikylän ja Ylimarkun rajasta, Närpiönjoesta 200 metriä luoteeseen ja 300 metriä itään vanhalta maantieltä (Strandvägen). Viljelysten keskellä, talon koillispuolella jokivarressa on mäenkumpare, joka on 1970-luvulla paljaaksi hakattu. Maaperä on kivistä moreenia. Kumpareen laella on 48 kiviröykkiötä, jotka ovat läpimitaltaan 3-7 metriä. Röykkiöt ovat matalia ja tarkastuksen aikaan hakkuujätteiden vuoksi osittain vaikeita todeta. Isommissa on näkyvissä keskellä pengottu kuoppa. Röykkiöistä on tutkittu vuonna 1954 yksi ja 1976 yksi. Löytöinä oli Morby-tyypin keramiikkaa.

Mäellä on mahdollisesti myös asuinpaikka, vaikka sitä ei vuoden 1976 fosfaattikartoituksella voitu tarkemmin rajata.

Kohdetta ei tarkastettu vuoden 2009 inventoinnissa.**Tutkimukset:****Mirja Miettinen 1976 kaivaus**

Löydöt: KM 20153

kertomus arkistossa

Ks. myös Mirja Miettinen 1980, Forntid i Pörtom. Boken om Pörtom.

Aarne Kopisto 1954 kaivaus

Löydöt: KM 13551

ei kertomusta

Ks. myös Mirja Miettinen 1980, Forntid i Pörtom. Boken om Pörtom.

Pörtom Hembygdsföreningens inv =PHF:4:1/-48

Mirja Miettinen 1975 inventointi

Inventointikertomuskonsepti 1975, täydennykset 1976

Ks. myös Mirja Miettinen 1980, Forntid i Pörtom. Boken om Pörtom.

Pörtom Hembygdsföreningens inv =PHF:4:1/1-48

Löydöt:

KM 13551 (Rautak. hauta (kaivaus))

KM 20153 (Röykkiölöytö)

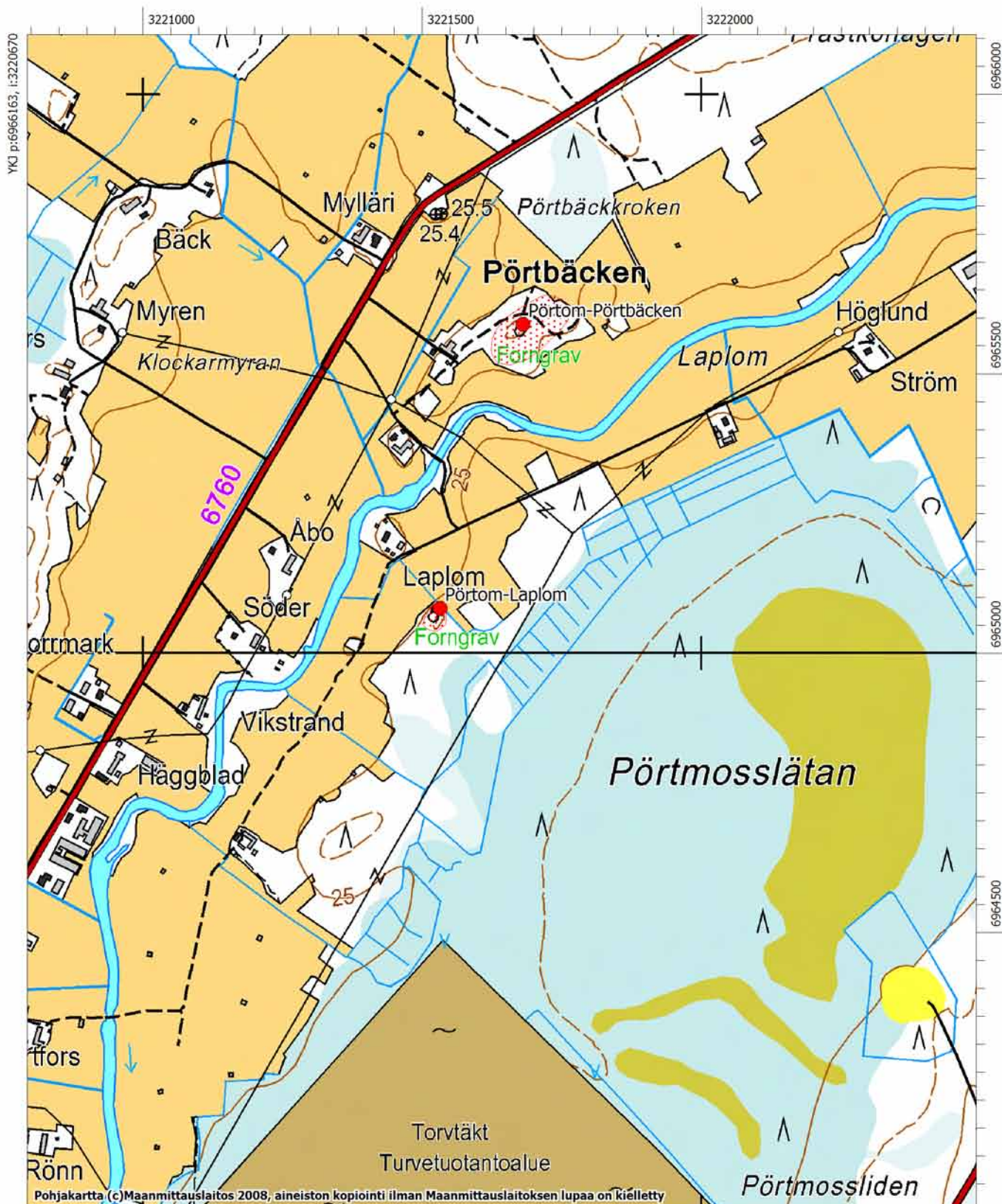
Kiinteistötunnukset:

54542500440013

Peruskarttaote, PK 1242 07 PÖRTMOSEN, mk 1:10000

Pörtom-Pörtbäcken
Varhaismetallikautisia hautaröykkiöitä

Pörtom-Laplom
Aiemmin havaittu varhaismetallikautisia kivirakenteita,
havaintoja ei voitu vahvistaa vuoden 2009 inventoinnissa



Pohjakartta (c)Maanmittauslaitos 2008, aineiston kopiointi ilman Maanmittauslaitoksen lupaa on kielletty

MK 1:10000

YKJ p:6964064, i:3222370

Närpiö, 605010018, Pörtom-Laplom, kivirakenteet/röykkiöt, varhaismetallikautinen

MJtunnus:	605010018	Kohdenimi:	Pörtom-Laplom
Kunta:	Närpiö	Kohdetarkenne:	
Rauhoitusluokka:	2	MJtyyppi:	kivirakenteet
Lukumäärä:	10	MJalatyypit:	röykkiöt
P:	6965080	Ajoitus:	varhaismetallikautinen
Z:	25	Laji:	kiinteä muinaisjäänös
Peruskartta:	124207 Pörtmossen	I:	3221532
Koordinaattiselite:	peruskartan merkki		

Kuvaus:

Miettisen aiempi kuvaus: Röykkiöt sijaitsevat Närpiönjoen itäpuolella, vanhan maantien eli Strandvägenin itäpuolella noin 400 metriä tieltä, uudelta valtatie 8:lta länteen 1,4 km, lähellä entistä Pirttikylä-Ylimarkku pitäjänrajaa. Paikka on Östramossen-Pörtmosslättin suoalueiden luoteispuolella, jokilaakson kaakkoisreunalla, viljelysten itäpuolella ja Laplomin talosta kaakkoon. Maasto on metsää, jossa on loivalla luoteisrinteellä kivröykkiöitä. Muutammat ovat matalan kalliotasanteen ja sen alapuolisen terassin vierellä. Röykkiöt ovat matalia ja pieniä, niiden läpimitta on 3-5 metriä. Paikalla on kymmenen röykkiötä hajallaan laajahkolla alueella. Aluetta ei ole tarkemmin kartoitettu.

Vuoden 2009 inventointi: Muinaisjäänökseksi merkitty alue käytiin inventoinnissa läpi, mutta yhtään selkeästi röykkiöksi luokiteltavaa kohdetta ei havaittu. Alue kasvaa kuusivaltaista sekametsää. Peruskarttaan merkityn muinaisjäänösmerkin kohdalla ei havaittu muinaisjäänöstä. Alueella on monia kaivelun merkkejä, mm. pieni sorakuoppa. Alue on voinut olla maankäytön piirissä pitkän aikaa. Alueella on kuitenkin syytä tehdä vielä prospektointia, mikäli sinne kohdistuu maankäyttösuunnitelmia.

Vuoden 2009 inventoinnin kuvanumerot:**Tutkimukset:****Mirja Miettinen 1975 tarkastus**

Inventointikertomuskonsepti 1975, täydennykset 1976
Ks. myös Mirja Miettinen 1980, Forntid i Pörtom. Boken om Pörtom.
Pörtom Hembygdsföreningens inv =PHF : 4:2

Vesa Laulumaa 2009 inventointi

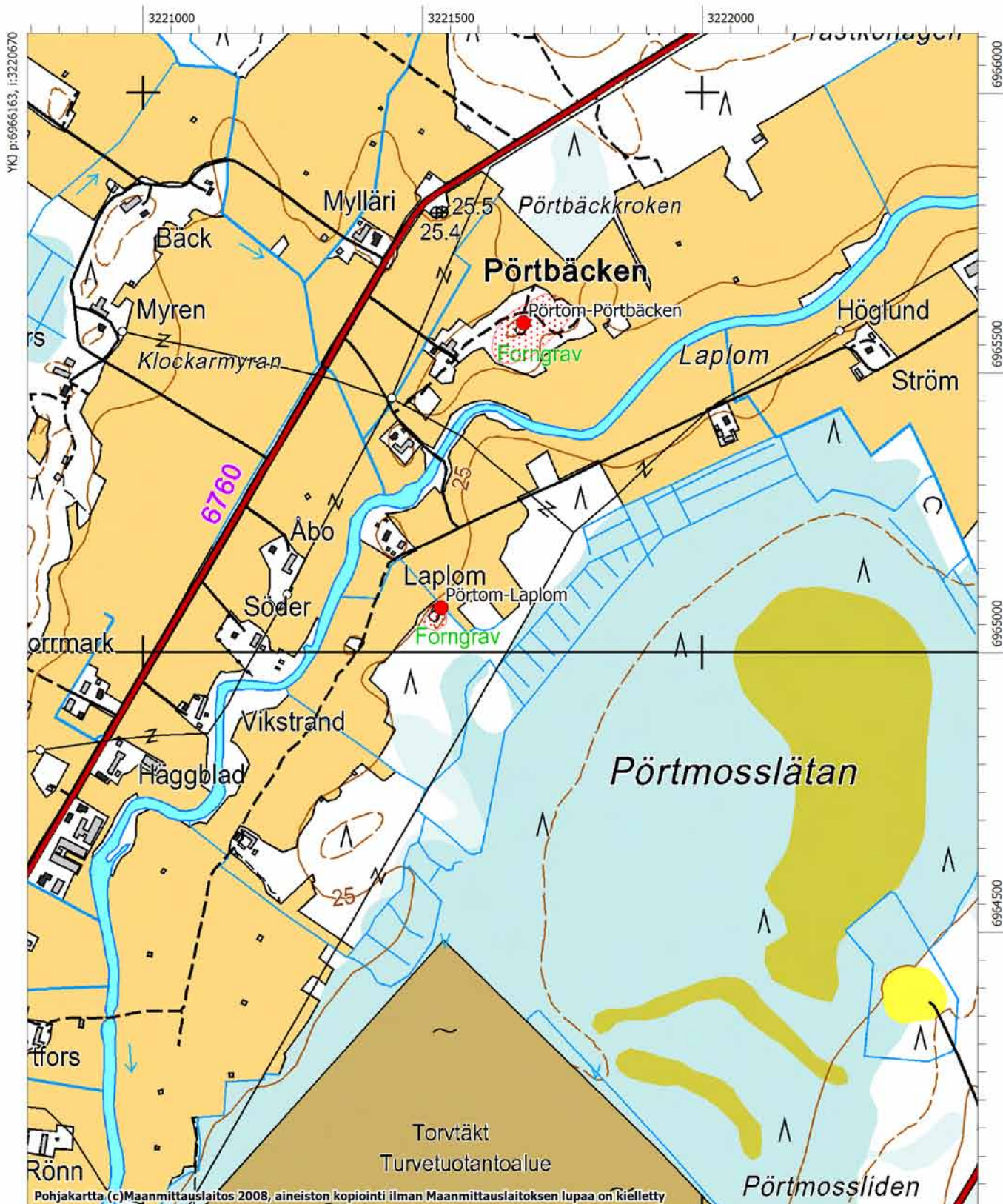
Museoviraston ja Kustens Skogscentralin inventointi

Kiinteistötunnukset:

Peruskarttaote, PK 1242 07 PÖRTMOSSEN, mk 1:10000

Pörtom-Pörtbäcken
Varhaismetallikautisia hautaröykkiöitä

Pörtom-Laplom
Aiemmin havaittu varhaismetallikautisia kivirakenteita,
havaintoja ei voitu vahvistaa vuoden 2009 inventoinnissa



Närpiö, 605010019, Pörtom-Karkårsback, muinaisjäännösryhmät, pronssikautinen

MJtunnus:	605010019	Kohdenimi:	Pörtom-Karkårsback
Kunta:	Närpiö	Kohdetarkenne:	
Rauhoitusluokka:	2	MJtyyppi:	muinaisjäännösryhmät
Lukumäärä:	16	MJalatyyppe:	ei määritelty
P:	6965130	Ajoitus:	pronssikautinen
Z:	35 - 37	Laji:	kiinteä muinaisjäännös
Peruskartta:	124210 Pörtom	I:	3223500

Koordinaattiselite: peruskartan merkki (yksi neljästä), keskikoordinaatti

Kuvaus:

Kohteet sijaitsevat valtatie 8:n itäpuolella, Närpiönjokilaakson viljelysaukean reunalla, joen Pirttikylän kohdalla tekemästä mutkasta vajaan 3 km etelään. Viljelysaukealta kohoaa koillis-lounas-suuntainen korkeahko moreenimäki, joka on 400 m pitkä ja 200-300 m leveä. Mäen laella on muinaishautoja, eteläpäässä ja laella myös merkkejä asuinpaikasta.

Röykkiöistä osa on suuria, yksi pitkänomainen ja vallimainen (mahdollisesti luontainen). Selvien isojen hautaröykkiöiden läpimitta on 8-10 metriä, yhdessä on silmäkivi, yhdessä on punaisia hiekkakiviä pinnalla, kaikissa on penkomisjälkiä. Lisäksi paikalla on useita pienempiä, selvärajaisia matalia ja pengottuja röykkiöitä, joiden koko on 4x2 m, 6x3 m ja 5x2 m. Röykkiöiden lisäksi on vielä muutamia 2-6 m läpimittaisia matalia latomuksia. Turkistarhojen vierellä eteläosassa mäkeä on yksi röykkiö, jonka läpimitta on 4-5 metriä. Hiekkakuopan itäreunalla on epämääräisiä matalia kivikasvoja, jotka saattavat olla luontaisiakin. Rakenteiden lukumäärä on tuntematon ja tarkka kartoitus tekemättä. Pörtom Hembygdsförening on laatinut opaskartan paikalle.

Kohdetta ei tarkistettu vuoden 2009 inventoinnissa.

Tutkimukset:**Mirja Miettinen 1975 inventointi**

Inventointikertomuskonsepti 1975, täydennykset 1976

Ks. myös Mirja Miettinen 1980, Forntid i Pörtom. Boken om Pörtom.

Pörtom Hembygdsföreningens inv =PHF :5:1/1-5

Vesa Laulumaa 2009 inventointi

Museoviraston ja Kustens Skogscentralin inventointi

Löydöt:

KM 22858 (Asuinpaikkalöytöjä)

Alakohteen nimi: Karkårsback 1

Alakohteen tunnus: 4260

Alakohteen nimi: Karkårsback 2

Alakohteen tunnus: 4261

Kiinteistötunnukset:

54542500220017

Peruskarttaote, PK 1242 10 PÖRTOM

Pörtom-Karkåsback

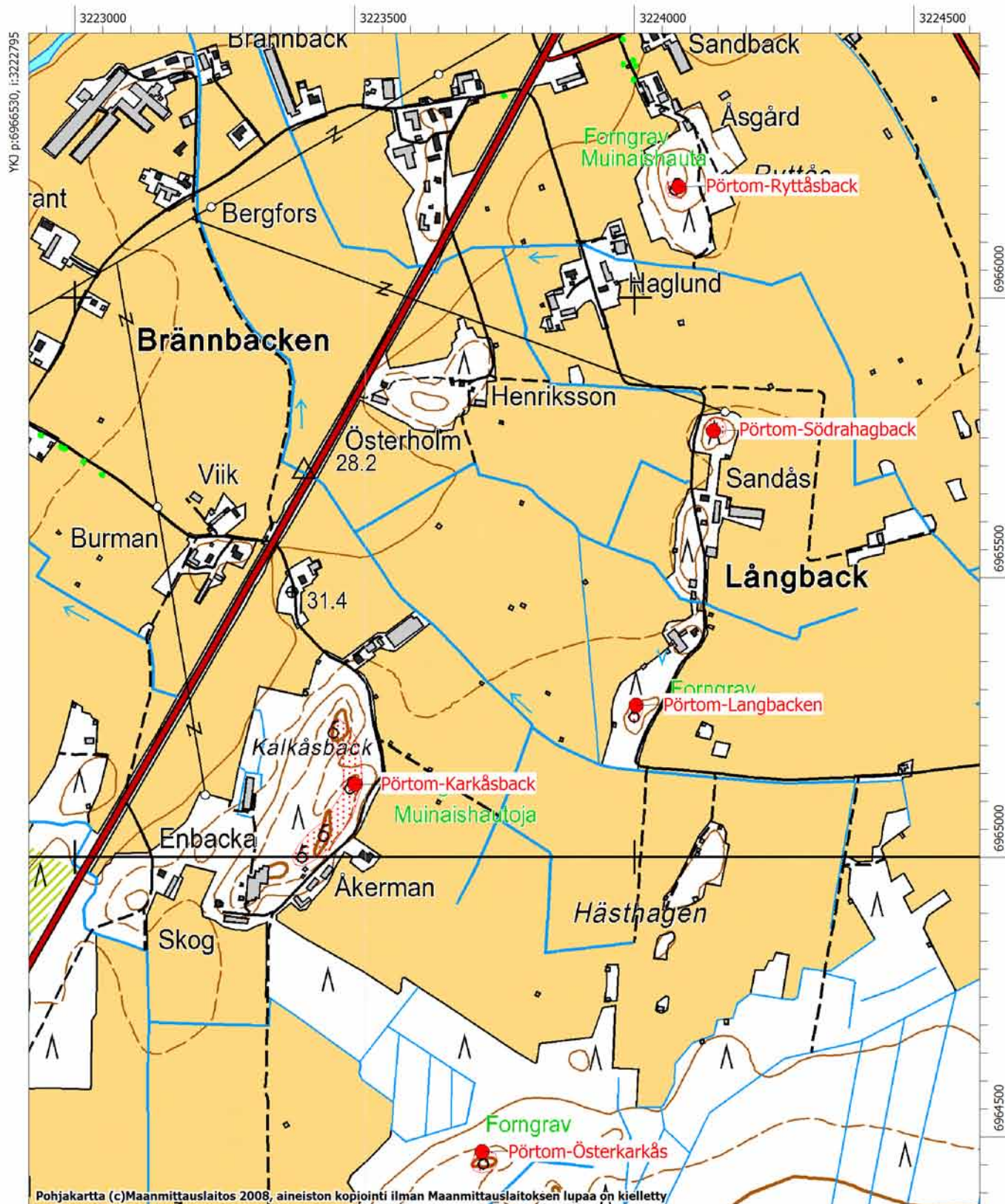
Pronssikautinen muinaisjännösryhmä

Pörtom-Langbacken

Tuhoutunut kivi-/pronssikautinen asuinpaikka

Pörtom-Ryttåsback, Pörtom-Södrahagback ja Pörtom-Österkarkås

Pronssikautisia hautaröykkiöitä



Närpiö, 605010020, Pörtom-Langbacken, asuinpaikat, kivi- ja/tai pronssikautinen

MJtunnus:	605010020	Kohdenimi:	Pörtom-Langbacken
Kunta:	Närpiö	Kohdetarkenne:	
Rauhoitusluokka:	3	MJtyyppi:	asuinpaikat
Lukumäärä:	1	MJalatyyppe:	ei määritelty
P:	6965272	Ajoitus:	kivi- ja/tai pronssikautinen
Z:	37 - 39	Laji:	kiinteä muinaisjäänös
Peruskartta:	124210 Pörtom	I:	3224003

Koordinaattiselite: keskikoordinaatti?

Kuvaus:

Asuinpaikka sijaitsee valtatie 8:n itäpuolella, Närpiönjoen mutkan eteläpuolella. Maasto on viljelysaukealla oleva pitkänomainen ja kapea moreeniharjanne, jonka eteläpään verrattain jyrkkä mäki on lähes kokonaan ajettu soraksi. Sorakuopan reunalla on tutkittu kaksi matalaa, löydötöntä röykkiötä vuonna 1958. Koekaivaus asuinpaikan rippeiden vuoksi tehtiin 1976. Kysymyksessä on ilmeisen pienialainen asuinpaikka, joka on tuhoutunut lähes täydellisesti. Asuinpaikkalöydöissä on Kiukaisten tyyppin keramiikkaa.

Vuoden 2009 inventointi: Alue on nykyisin umpeenkasvanut sorakuoppa ja vaikuttaa siltä, että kohde on tuhoutunut täydellisesti. Siirrettiin rauhoitusluokkaan 3.

Vuoden 2009 inventoinnin kuvanumerot:

DG946:1

Tutkimukset:**Mikko Paloniemi 1958 kaivaus**

Löydöt: KM 14440, 14555
raportti arkistossa

Mirja Miettinen 1975 inventointi

Inventointikertomuskonsepti 1975, täydennykset 1976

Ks. myös Mirja Miettinen 1980, Forntid i Pörtom. Boken om Pörtom.
Pörtom Hembygdsföreningens inv =PHF :5:2/1

Mirja Miettinen 1976 koekaivaus

Löydöt: KM 20150
kertomus 153/7.5.1991

Vesa Laulumaa 2009 inventointi

Museoviraston ja Kustens Skogscentralin inventointi

Löydöt:

KM 14440 (Röykkiön kaiv.)
KM 14555 (Keramiikkaa y.m.)
KM 20150 (Asuinpaikkalöytöjä)

Kiinteistötunnukset:



Närpiö, Pörtom-Langbacken. Kivi-/pronssikautinen röykkiö- ja asuinpaikkakohde lienee tuhoutunut hiekanotossa. Kuvattu etelästä. (DG946:1)

Peruskarttaote, PK 1242 10 PÖRTOM

Pörtom-Karkåsback

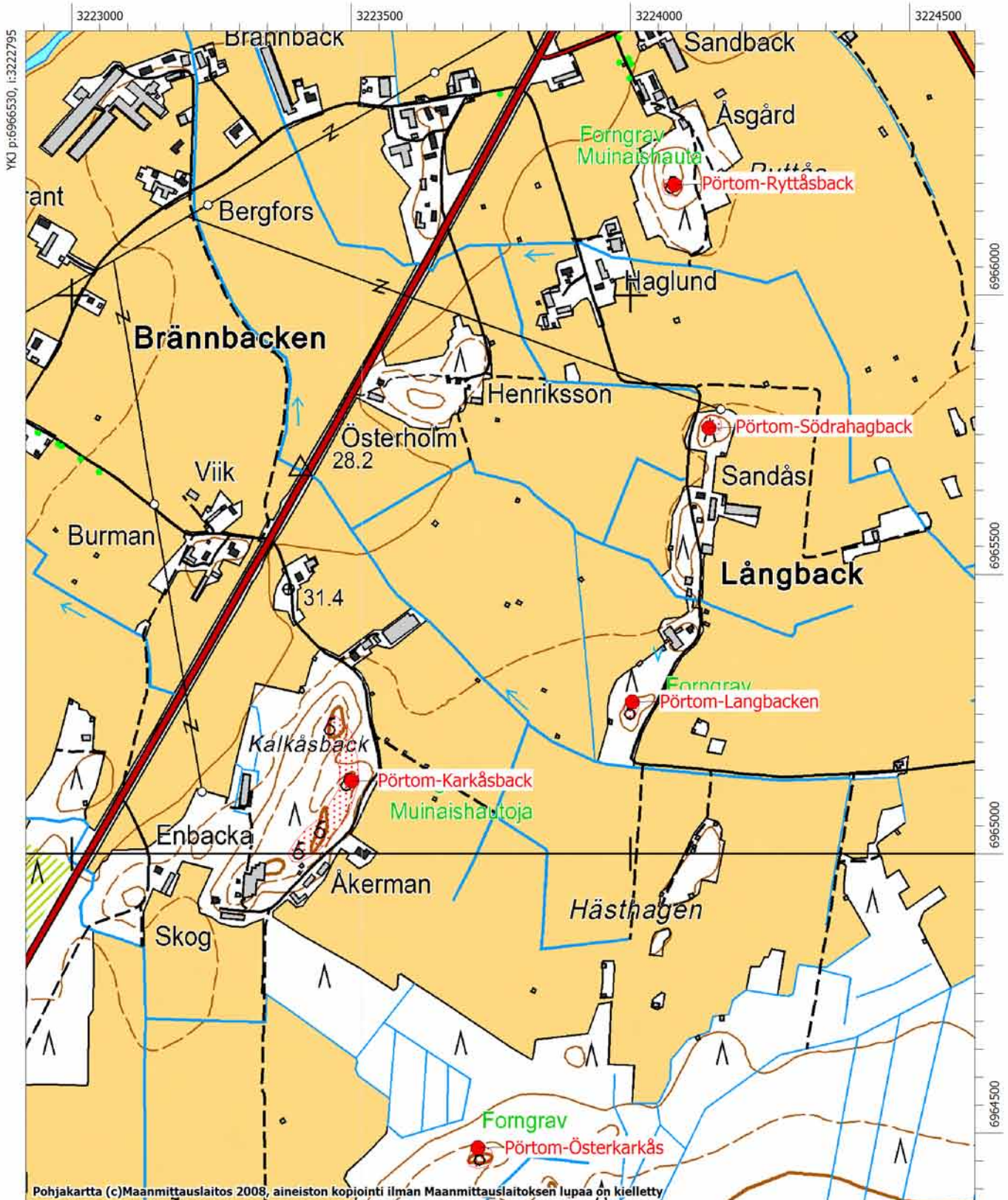
Pronssikautinen muinaisjännösryhmä

Pörtom-Langbacken

Tuhoutunut kivi-/pronssikautinen asuinpaikka

Pörtom-Ryttåsback, Pörtom-Södrahagback ja Pörtom-Österkarkås

Pronssikautisia hautaröykkiöitä



Närpiö, 605010021, Pörtom-Södrahagback, hautapaikat/hautaröykkiöt, pronssikautinen

MJtunnus:	605010021	Kohdenimi:	Pörtom-Södrahagback
Kunta:	Närpiö	Kohdetarkenne:	
Rauhoitusluokka:	2	MJtyyppi:	hautapaikat
Lukumäärä:	2	MJalatyyppe:	hautaröykkiöt
		Ajoitus:	pronssikautinen
		Laji:	kiinteä muinaisjäännös
P:	6965763	I:	3224141

Z: 35
Peruskartta: 124210 Pörtom

Koordinaattiselite: Röykkiön gps-koordinaatit

Kuvaus:

Aiempi Miettisen kuvaus: Röykkiöt sijaitsevat pitkänomaisen mäenharjanteen pohjoispäässä, valtatie 8:n itäpuolella noin 640 metriä ja Närpiönjoen eteläpuolella, Sandåsenin talosta runsaat 100 metriä pohjoiseen. Mäenharjanteella on vuonna 1975 tehty aukkohakkuualue tien itäpuolelle. Mäen etelä-lounaisrinteessä korkeimman kohdan lähellä, on kaksi matalaa, hiukan vaikeasti havaittavaa kiviröykkiötä, joiden läpimitta on 4-5 m. Röykkiöt ovat mahdollisesti hautaröykkiöitä.

Vuoden 2009 inventointi: Mäen harjanne kasvaa nykyisin tiheää vesakkoa ja taimikkoa, havaintojen teko on vaikeaa. Kohteessa havaittiin kuitenkin yksi matala kiviröykkiö, jonka tarkkaa kokoa oli vaikea arvioida kasvillisuuden takia. Todennäköisesti kyseessä on toinen aiemmin mainituista röykkiöistä.

Vuoden 2009 inventoinnin kuvanumerot:

DG947:1

Tutkimukset:**Mirja Miettinen 1975 inventointi**

Inventointikertomuskonsepti 1975, täydennykset 1976
 Ks. myös Mirja Miettinen 1980, Forntid i Pörtom. Boken om Pörtom.
 Pörtom Hembygdsföreningens inv =PHF :5:2/3

Vesa Laulumaa 2009 inventointi

Museoviraston ja Kustens Skogscentralin inventointi

Löydöt:-**Kiinteistötunnukset:**

54542500040121



Pörtom Södrahagback. Kohde sijaitsee tien vasemmalla puolella pienellä metsittyneellä mäellä. Kuvattu pohjoisesta. (DG947:1)

Peruskarttaote, PK 1242 10 PÖRTOM

Pörtom-Karkåsback

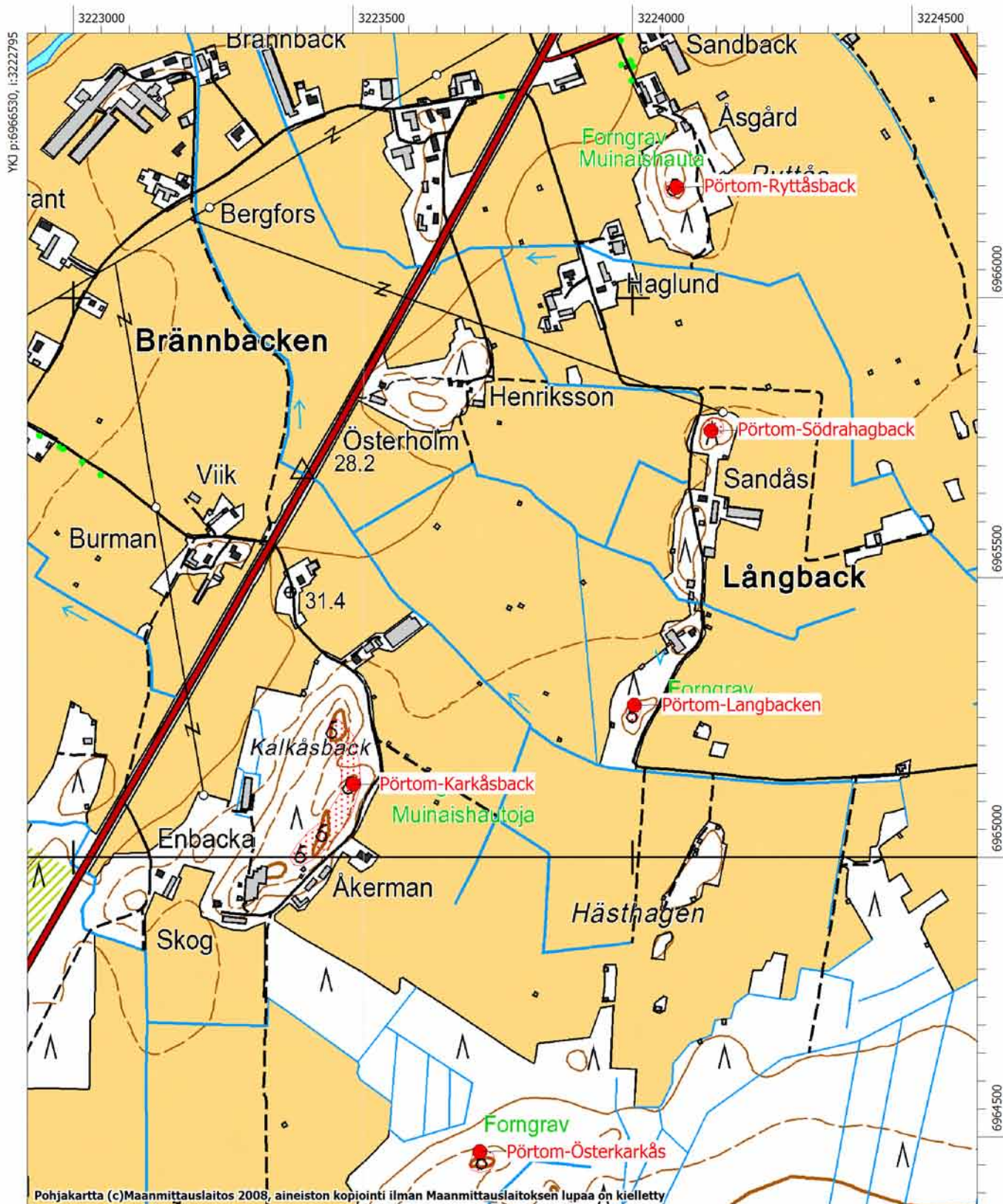
Pronssikautinen muinaisjännösryhmä

Pörtom-Langbacken

Tuhoutunut kivi-/pronssikautinen asuinpaikka

Pörtom-Ryttåsback, Pörtom-Södrahagback ja Pörtom-Österkarkås

Pronssikautisia hautaröykkiöitä



Närpiö, 605010022, Pörtom-Ryttåsback, hautapaikat/hautaröykkiöt, pronssikautinen

MJtunnus:	605010022	Kohdenimi:	Pörtom-Ryttåsback
Kunta:	Närpiö	Kohdetarkenne:	
Rauhoitusluokka:	2	MJtyyppi:	hautapaikat
Lukumäärä:	3	MJalatyyppe:	hautaröykkiöt
		Ajoitus:	pronssikautinen
P:	6966199	Laji:	kiinteä muinaisjäänös
Z:	35	I:	3224079
Peruskartta:	124210 Pörtom		
Koordinaattiselite:	keskikoordinaatti		

Kuvaus:

Röykkiöt sijaitsevat Närpiönjoen itäpuolella, noin 400 metriä itään valtatie 8:lta. Maasto on viljelysaukealla oleva pienehkö metsäinen mäenkumpare, jonka korkeimmalla, tasaisella laella on isoja siirtolohkareita ja koillisreunassa on pienehkö hiekkakuoppa (yhteismaata). Mäellä kasvaa katajaa. Katajien seassa on useita kivikasvoja, joista 2 tai 3 on selvärajaisempia, mahdollisesti hautaröykkiöitä.

Röykkiö 1 sijaitsee hiekkakuopan reunan lähellä, se on osaksi hajonnut tai hajotettu, läpimitaltaan noin 8 m, esiintyy vanhoissa tiedoissa vuodelta 1959. Röykkiöt 2 ja 3 pienempiä kivi-röykkiöitä, läpimitoiltaan noin 4-5 m, edellisen lähellä, matalia.

Kohdetta ei tarkastettu vuoden 2009 inventoinnissa.

Lähteet:

Vuoden 2009 inventoinnin kuvanumerot:

Tutkimukset:**Mirja Miettinen 1975 inventointi**

Inventointikertomuskonsepti 1975, täydennykset 1976

Ks. myös Mirja Miettinen 1980, Forntid i Pörtom. Boken om Pörtom.

Pörtom Hembygdsföreningens inv =PHF :5:2/4

Eino Ketolan tiedot 1959

Löydöt:-***Kiinteistötunnukset:***

Peruskarttaote, PK 1242 10 PÖRTOM

Pörtom-Karkåsback

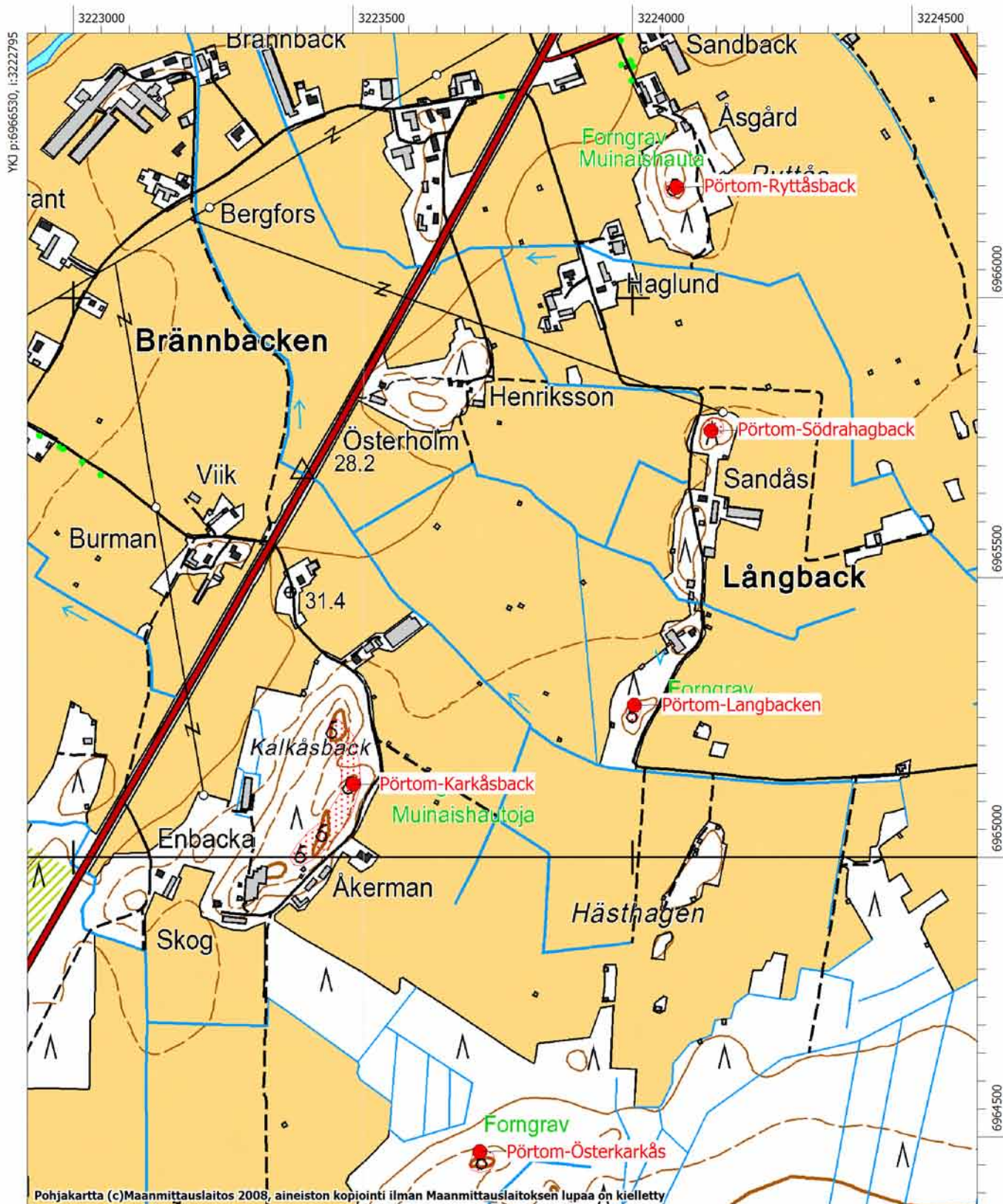
Pronssikautinen muinaisjännösryhmä

Pörtom-Langbacken

Tuhoutunut kivi-/pronssikautinen asuinpaikka

Pörtom-Ryttåsback, Pörtom-Södrahagback ja Pörtom-Österkarkås

Pronssikautisia hautaröykkiöitä



Närpiö, 605010027, Pörtom-Velkanebäcken, hautapaikat/hautaröykkiöt, varhaismetallikautinen

MJtunnus: 605010027 **Kohdenimi:** Pörtom-Velkanebäcken
Kunta: Närpiö **Kohdetarkenne:**
MJtyyppi: hautapaikat
Rauhoitusluokka: 2 **MJalatyyppe:** hautaröykkiöt
Lukumäärä: 20 **Ajoitus:** varhaismetallikautinen
P: 6973309 **Laji:** kiinteä muinaisjäänös
Z: 25 - 27 **I:** 3221549
Peruskartta: 124208 Nyby

Koordinaattiselite: Eteläisimmän röykkiön gps-koordinaatit

Kuvaus:

Miettisen aiempi kuvaus: Röykkiöt sijaitsevat Pirttikylä-Petolahti maantien eteläpuolella, Rainebäckin taloista noin 1400 metriä etelään, Velkanebäckenin länsipuolella 100 metriä, Rainebäckin viljelysaukean eteläreunasta 200-300 metriä etelään. Aukeaksi hakatulla alueella on ollut tarkastuksen aikaan näkyvissä parikymmentä pientä matalaa kiviröykkiötä, joitain lisää viereisessä metsässä. Alueen koko on noin 150x100 metriä. Pörtom Hembygdsföreningenin laskujen mukaan röykkiöitä on ainakin 40, mutta aluetta ei ole tarkasti kartoitettu. Todetut röykkiöt ovat matalia, useat isojen maakivien vieressä tai ympärille koottuja. Röykkiöiden läpimitta vaihtelee 1,4 ja 4 metrin välillä. Useimmissa röykkiöissä on paksu turve ja heinä päällä, joitain on pengottu ehkä vuosia sitten. A.M.Tallgren on kaivanut alueella viisi röykkiötä vuonna 1912. Niiden paikallistamista vaikeuttaa yleiskartan puuttuminen.

Vuoden 2009 inventointi: Kohde sijaitsee Velkanebäckenin länsipuolella, Maalahden rajan tuntumassa. Alue on kuusimetsää kasvavaa kangasta, maaperä moreenia. Tarkastuksessa alueelta löytyi 17 sammaloitunutta röykkiötä, joiden halkaisija vaihtelee kolmesta seitsemään metriin ja korkeus on yleensä puolisen metriä. Osa röykkiöistä on kasattu ison kiven viereen. Röykkiöt ovat noin 200 x 200 metrin kokoisella alueella 27-30 metrin korkeudella. Röykkiöitten sijainti painottuu kohteen pohjoisosaan, missä on kymmenen röykkiötä, etelässä on yksi kolmen röykkiön rypäs ja loput neljä röykkiötä ovat hajallaan kohteen itäosassa.

Vuoden 2009 inventoinnin kuvanumerot:

DG937:1

Tutkimukset:**Mirja Miettinen 1977 inventointi**

Inventointikertomuskonsepti 1975, täydennykset 1976

Ks. myös Mirja Miettinen 1980, Forntid i Pörtom. Boken om Pörtom.

Pörtom Hembygdsföreningens inv =PHF , 1:4

A.M.Tallgren 1912 kaivaus

kaivauskertomus arkistossa v. 1912

Vesa Laulumaa 2009 inventointi

Museoviraston ja Kustens Skogscentralin inventointi

Löydöt:

KM 6111:7-9 (Lerkärlsbitar, vindflöjel)

Alakohteen nimi: Röykkiö 2	Alakohteen tunnus:	11537
P: 6973318 I: 3221542		
Alakohteen nimi: Röykkiö 3	Alakohteen tunnus:	11538
P: 6973329 I: 3221561		
Alakohteen nimi: Röykkiö 4	Alakohteen tunnus:	11539
P: 6973367 I: 3221672		
Alakohteen nimi: Röykkiö 5	Alakohteen tunnus:	11540
P: 6973400 I: 3221525		
Alakohteen nimi: Röykkiö 6	Alakohteen tunnus:	11541
P: 6973404 I: 3221542		
Alakohteen nimi: Röykkiö 7	Alakohteen tunnus:	11542
P: 6973408 I: 3221560		
Alakohteen nimi: Röykkiö 8	Alakohteen tunnus:	11543
P: 6973419 I: 3221554		

Alakohteen nimi: Röykkiö 9		Alakohteen tunnus:	11544
P: 6973421	I: 3221540		
Alakohteen nimi: Röykkiö 10		Alakohteen tunnus:	11545
P: 6973443	I: 3221516		
Alakohteen nimi: Röykkiö 12		Alakohteen tunnus:	11546
P: 6973452	I: 3221523		
Alakohteen nimi: Röykkiö 13		Alakohteen tunnus:	11547
P: 6973457	I: 3221655		
Alakohteen nimi: Röykkiö 14		Alakohteen tunnus:	11548
P: 6973458	I: 3221559		
Alakohteen nimi: Röykkiö 15		Alakohteen tunnus:	11549
P: 6973473	I: 3221524		
Alakohteen nimi: Röykkiö 16		Alakohteen tunnus:	11550
P: 6973482	I: 3221507		
Alakohteen nimi: Röykkiö 17		Alakohteen tunnus:	11551
P: 6973485	I: 3221693		

Kiinteistötunnukset:

54542500080065

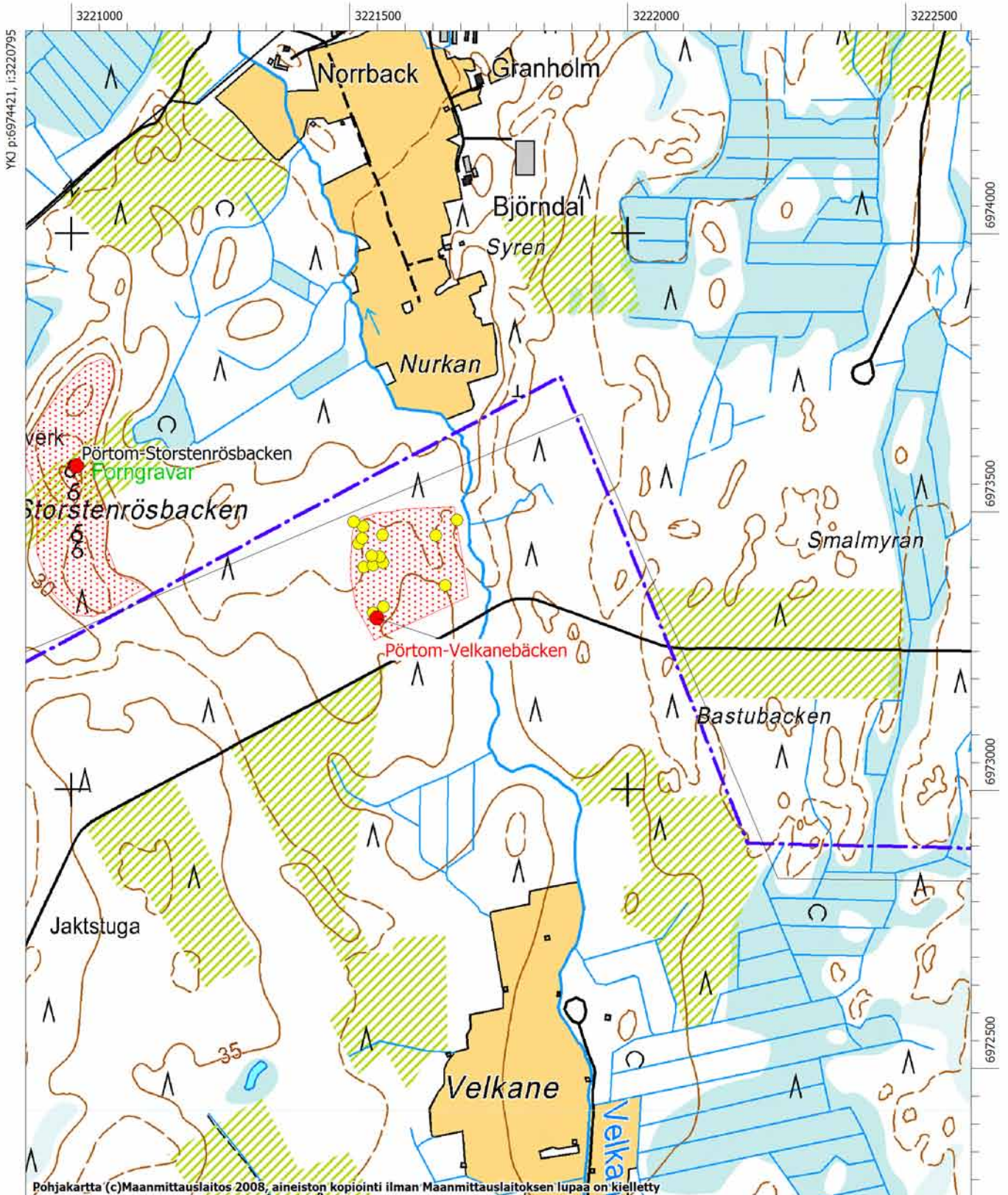
54542500080198



Närpiö, Pörtom-Velkanebäcken. Yksi röykkiöistä kohteen eteläosassa kuvattuna etelästä. (DG937:1)

Peruskarttaote, PK 1242 08 NYBY

Pörtom-Velkanebäcken
Varhaismetallikautinen hautaröykkiöalue



MK 1:10000

YKJ p:6972322, i:3222495

Närpiö, 605010028, Pörtom-Prekamyrön, hautapaikat/hautaröykkiöt, pronssikautinen

MJtunnus:	605010028	Kohdenimi:	Pörtom-Prekamyrön
Kunta:	Närpiö	Kohdetarkenne:	
Rauhoitusluokka:	1	MJtyyppi:	hautapaikat
Lukumäärä:	1	MJalatyyppe:	hautaröykkiöt
		Ajoitus:	pronssikautinen
		Laji:	kiinteä muinaisjäänös
P:	6971925	I:	3219900
Z:	35		
Peruskartta:	124208 Nyby		
Koordinaattiselite:	keskikoordinaatti		

Kuvaus:

Aiempi kuvaus Miettinen: Röykkiö sijaitsee Raineåsenilla, Småstenrösbackenin isoista röykkiöistä (605010005) noin 1,18 km länteen. Moreenimäellä on erillinen iso, komea ja hyväkuntoinen röykkiö. Paikalle on matkaa metsäautotien päästä koillisesta noin 300 m. Röykkiön läpimitta on 14 metriä, korkeus runsaat 1 metriä. Röykkiö on tehty luontaiselle kumpareelle. Paikka oli vanhaa metsää tarkastuksen aikaan vuonna 1977.

Vuoden 2009 inventointi: Todettiin, että röykkiö on säilynyt aiemmin mainitussa kunnossa. Röykkiön länsipuolelle oli kuitenkin rakennettu pieni mökki, väliin oli jätetty muutaman metrin suoja-alue. Inventoinnin yhteydessä ei selvitetty, onko mökin rakentamisesta oltu yhteydessä Museovirastoon.

Vuoden 2009 inventoinnin kuvanumerot:

F145811:1; DG929:1-2

Tutkimukset:**Mirja Miettinen 1977 inventointi**

Inventointikertomuskonsepti 1975, täydennykset 1976

Ks. myös Mirja Miettinen 1980, Forntid i Pörtom. Boken om Pörtom.

Pörtom Hembygdsföreningens inv =PHF :1:3

Ari Siiriäinen 1968 kartoitus

täydennyskartoitus, ei raporttia

Vesa Laulumaa 2009 inventointi

Museoviraston ja Kustens Skogscentralin inventointi

Löydöt:**Kiinteistötunnukset:**

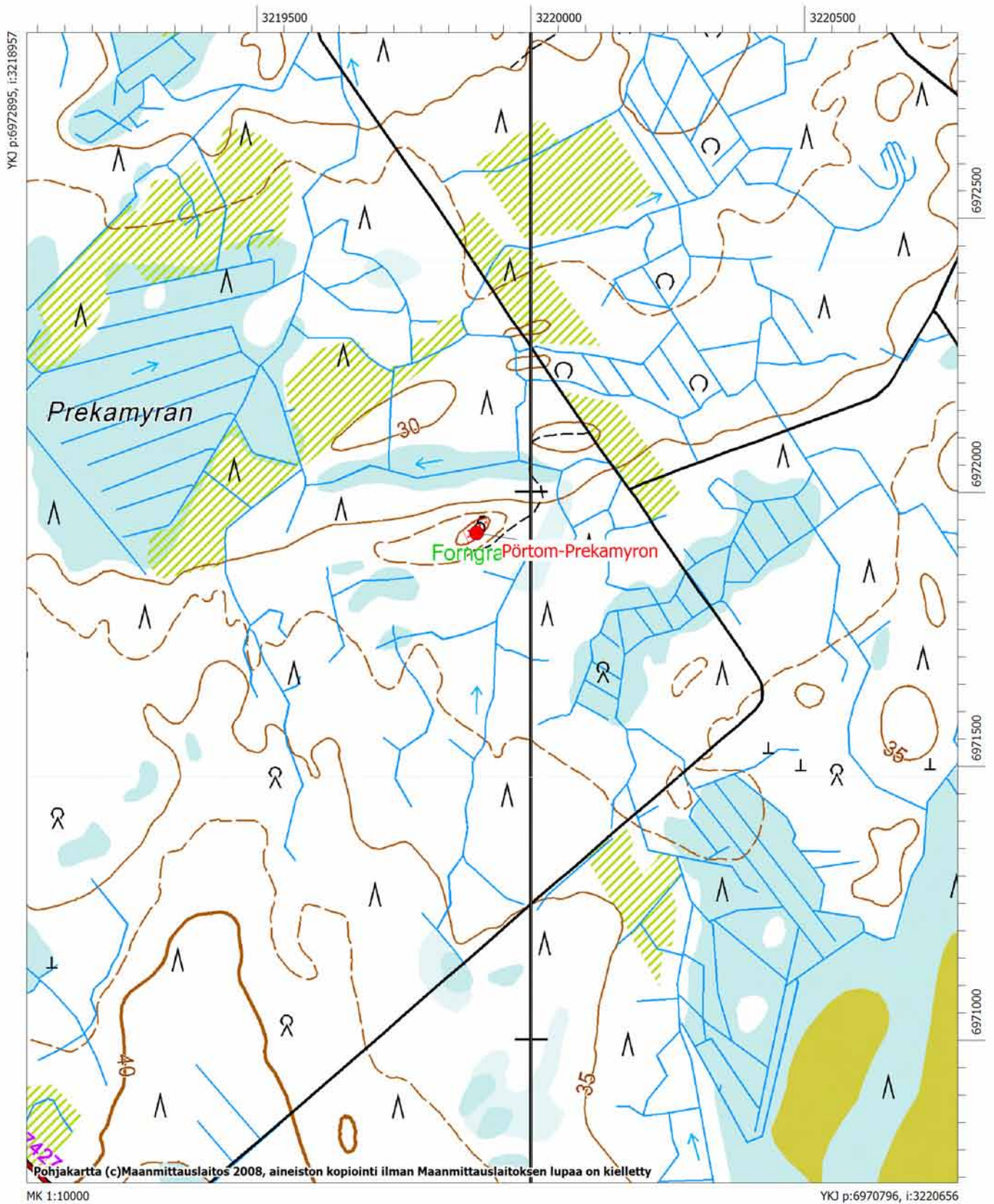
54542500150015



Närpiö, Pörtom-Prekamyran. Pronssikautinen röykkiö kuvattuna idästä. (DG929:1)

Peruskarttaote, PK 1242 08 NYBY

Pörtom-Prekamyrön
Pronssikautinen hautaröykkiö



Närpiö, 605010029, Pörtom-Brändskogen, hautapaikat/hautaröykkiöt, varhaismetallikautinen

MJtunnus:	605010029	Kohdenimi:	Pörtom-Brändskogen
Kunta:	Närpiö	Kohdetarkenne:	
Rauhoitusluokka:	2	MJtyyppi:	hautapaikat
Lukumäärä:	1	MJalatyyppe:	hautaröykkiöt
		Ajoitus:	varhaismetallikautinen
P:	6971883	Laji:	kiinteä muinaisjäänös
Z:	25 - 30	I:	3218769
Peruskartta:	124207 Pörtmossen		

Koordinaattiselite:**Kuvaus:**

Aiempi Miettisen kuvaus: Röykkiöt sijaitsevat Pirttikylän luoteisosassa, Brändskogenissa, Petolahdenjokeen laskevan Brändskogsdiketin ja maantien itäpuolella, metsässä laajalla noin 1,5 km pitkällä alueella. Röykkiöitä on seitsemässä eri kohdassa ryhminä, metsässä mäenkumpareilla ja rinteillä. Röykkiöt ovat eri kokoisia ja muotoisia. Niiden läpimitta vaihtelee 3-9 metrin välillä, kaikki ovat verrattain matalia. Kaksi suurinta röykkiötä alueen keskivaiheilla ovat noin 30 m korkeudella merenpinnasta, toisen vierellä on tervahauta. Samoin alueen eteläosassa on suuri, lähes 10 metrin läpimittainen röykkiö. Näissä röykkiöissä on näkyvissä turpeen ja sammalen alta punaisia hiekkakivilaakoja. Pääosa röykkiöistä on pieniä, matalia ja turpeen peittämiä, osaksi vaikeasti erotettavissa. Joissakin pienemmistä on keskellä tai reunalla iso maakivi.

Röykkiöaluetta ei ole tarkasti kartoitettu eikä röykkiöiden lukumäärä ole tiedossa. Osa röykkiöistä on karttalehden 1242 08 Nyby puolella.

Vuoden 2009 inventointi: Inventoinnissa käytiin läpi kaikki seitsemän aluetta, joille on merkitty röykkiöitä, mutta niitä löydettiin vain kahdelta alueelta. Näiden kahden alueen, Brändskogen 2 ja Brändskogen 3, lisäksi muinaisjäänösrekisterissä säilytetään tämä kohde, jossa tiheä mäntytaimikko ja vesakko estivät havaintojen tekoa.

Vuoden 2009 inventoinnin kuvanumerot:

-

Tutkimukset:**Mirja Miettinen 1976 inventointi**

Inventointikertomuskonsepti 1975, täydennykset 1976

Ks. myös Mirja Miettinen 1980, Forntid i Pörtom. Boken om Pörtom.

Pörtom Hembygdsföreningens inv = PHF :13:2

lukumäärä perustuu Pörtom hembygdsföreningin laskuihin ja ilmoitukseen: MM tarkastanut vain alueen pohjoisosaa.

Pentti Rislä 2003 tarkastus

Avohakkuualueiden tarkastus. Tarkastetuilta kohdilta ei löytynyt muinaisjäänöksiä, koko röykkiöalue on laaja ja yksittäisten kohteiden paikallistaminen on vaikeaa.

Vesa Laulumaa 2009 inventointi

Museoviraston ja Kustens Skogscentralin inventointi

Löydöt:-**Kiinteistötunnukset:**

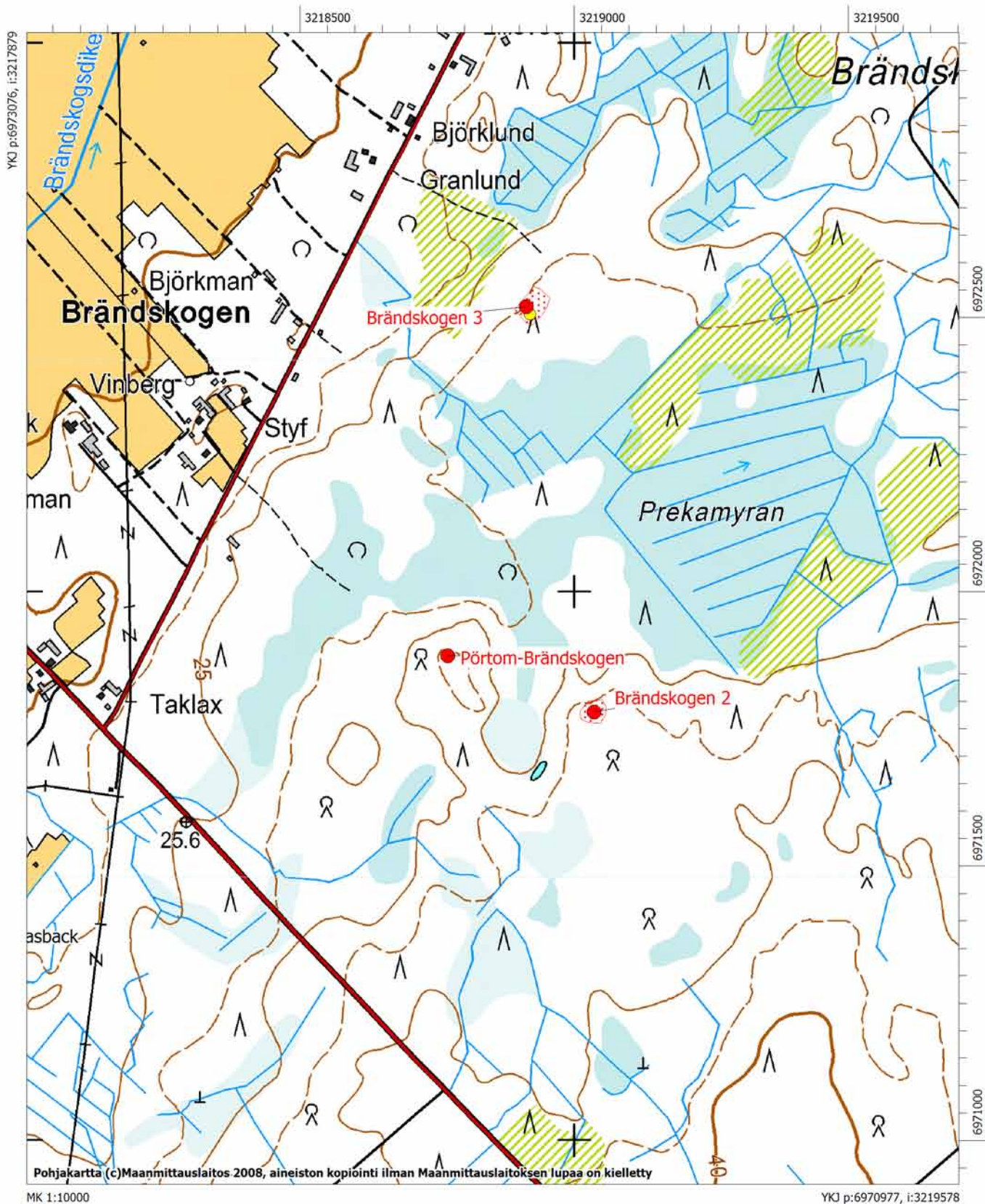
Peruskarttaote, PK 1242 08 NYBY

Pörtom-Brändskogen

Varhaismetallikautisia hautaröykkiöitä? Ei voitu varmistaa vuoden 2009 inventoinnissa, joten aluerajaus puuttuu

Brändskogen 2 ja 3

Pronssikautisia röykkiöitä



Närpiö, 605010030, Pörtom-Storberget, asuinpaikat, kivikautinen

MJtunnus:	605010030	Kohdenimi:	Pörtom-Storberget
Kunta:	Närpiö	Kohdetarkenne:	
Rauhoitusluokka:	2	MJtyyppi:	asuinpaikat
Lukumäärä:	1	MJalatyyppe:	ei määritelty
P:	6962393	Ajoitus:	kivikautinen
Z:	70	Laji:	kiinteä muinaisjäänös
Peruskartta:	124210 Pörtom	I:	3224579
Koordinaattiselite:	keskikoordinaatti		

Kuvaus:

Aiempi Miettisen kuvaus: Asuinpaikka sijaitsee Ylimarkun-Pirttikylän pitäjänrajalta noin 800 metriä koilliseen ja 200 metriä eteläkaakkoon Storbergetin laelta. Löytöalue on Storbergetin loivalla moreenipohjaisella itärinteellä, metsäpalstalla, jossa tarkastuksen aikaan 1975 oli laaja hakkuuaukea. Metsänuudistusta varten satunnaisesti rikutulta maan pinnalta saatiin löytöinä runsaasti kvartseja. Asuinpaikan laajuutta ei sivusuunnassa maaston peitteisyyden vuoksi voitu määrittää. Kohde voi jatkua sekä lounaaseen että koilliseen, muinaisen rantaviivan (70 m korkeudella) suuntaisesti. Storbergetin laella on Pörtom hembygdsföreningin tulkinnan mukaan hautaröykkiö, joka kuitenkin vaikutti luontaisesti kiviselle mäelle äskettäin kasatulta.

Vuoden 2009 inventointi: Todettiin, että alue kasvaa tiheää 25-30 -vuotiasta männikköä ja havaintojen teko on vaikeaa. Aiemmat löydöt olivat tulleet hakkuualueen rikkoutuneesta maaperästä, nyt maanpinta oli ehjä. Kohde rajattiin aiempien tietojen ja topografian perusteella. Rajausta on vain suuntaa antava, koska topografiassa ei ole selviä rajaavia piirteitä ja aiemmassa tarkastuksessakaan vuonna 1975 laajuutta ei voitu todeta. Asuinpaikkapesäkkeitä voi sijaita huomattavasti laajemmalla alueella kuin on rajattu muinaisjäänösalueeksi. Laajempaa aluetta ei kuitenkaan rajattu, koska siihen ei ole löytöperusteita. Kohteen laajuuden selvittäminen vaatii koekaivauksen.

Vuoden 2009 inventoinnin kuvanumerot:

DG917:1

Tutkimukset:**Anne Vikkula 1982 tarkastus**

Löydöt: KM21670

kertomus: 34/6.4.1983

Mirja Miettinen 1976 inventointi

Löydöt: KM 20155

Inventointikertomuskonsepti 1975, täydennykset 1976

Ks. myös Mirja Miettinen 1980, Forntid i Pörtom. Boken om Pörtom.

Pörtom Hembygdsföreningens inv = PHF :6:1

Paikka opettaja Arne Ekstrandin, os. Pörtom löytämä 1976.

Vesa Laulumaa 2009 inventointi

Museoviraston ja Kustens Skogscentralin inventointi

Löydöt:

KM 20155 (Asuinpaikkalöytöjä)

KM 21670 (Asuinpaikkalöytöjä)

KM 20209 (Asuinpaikkalöytöjä)

KM 22857 (Asuinpaikkalöytöjä)

Kiinteistötunnukset:

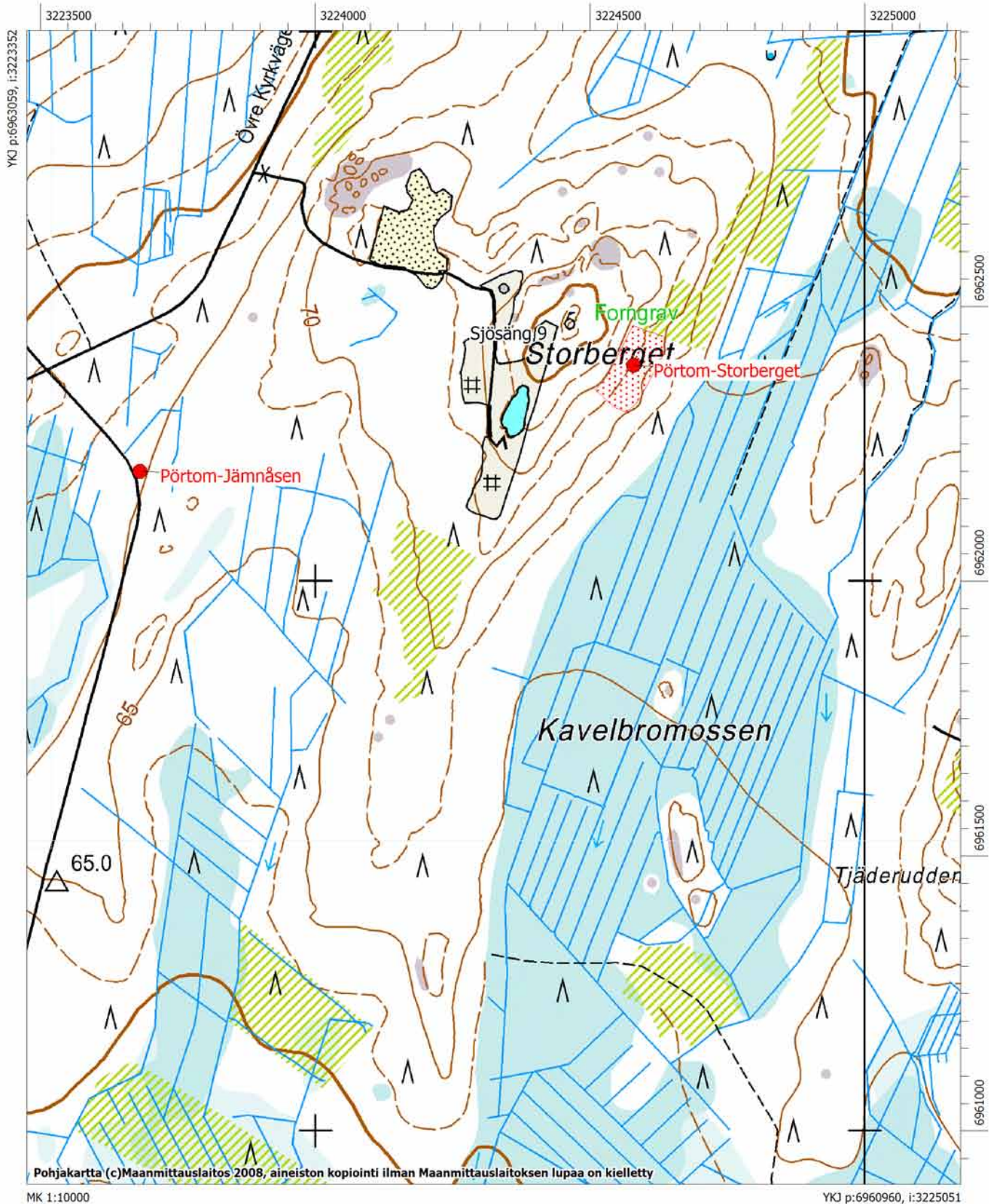
54542500060070

54542500060109



Närpiö, Pörtom-Storberget. Kivikautinen asuinpaikka on löydetty vuonna 1978 hakkuuaukealta, vuonna 2009 alue kasvoi tiheää mäntymetsää. Kuvattu etelästä. (DG917:1)

Peruskarttaote, PK 1242 10 PÖRTOM

Pörtom-Storberget ja Pörtom-Jämnåsen
Kivikautisia asuinpaikkoja

Närpiö, 605010031, Pörtom-Grytbacken, asuinpaikat, kivikautinen

MJtunnus:	605010031	Kohdenimi:	Pörtom-Grytbacken
Kunta:	Närpiö	Kohdetarkenne:	
Rauhoitusluokka:	3	MJtyyppi:	asuinpaikat
Lukumäärä:	1	MJalatyyppe:	ei määritelty
		Ajoitus:	kivikautinen
		Laji:	kiinteä muinaisjäänös
P:	6959940	I:	3226850
Z:	50		
Peruskartta:	124112 Horonkylä		
Koordinaattiselite:	keskikoordinaatti		

Kuvaus:

Aiempi Miettisen kuvaus: Asuinpaikka sijaitsee Närpiön Pirttikylän ja Jurvan rajalla, Valsmossenin eli Siulannevan kaakkoisreunalla. Paikalla on pieni metsäinen vesakoitunut ja hiekkainen kumpare, jonne vie traktoritie. Kumpareesta on otettu hiekkaa kotitarpeiksi. Löydöt ovat peräisin hiekkakuopan reunasta. Pääosa kuoppaa ja löytöaluetta on Jurvan puolella rajaa. Ks kohde 175010017 Jurva Patamäki. Mahdollisesti pienialainen, enintään kumpareen kokoinen asuinpaikka.

Vuoden 2009 inventointi: Inventoinnissa todettiin, että muinaisjäänösrekisterin koordinaatit ovat aiemmin olleet väärin, koordinaatit on nyt korjattu. Asuinpaikaksi määritelty kumpare sijaitsee nykyään kokonaan nykyisen Kurikan alueella (Jurva yhdistettiin Kurikkaan vuonna 2009). Hiekkakuopat, joista löytöjä oli tehty, ovat nyt turvettuneet ja kasvaneet umpeen. Alueella kasvaa tiheä parikymmenvuotias mäntymetsä. Kurikan Patamäen kohde on aivan sama kohde kuin Grytbacken, vain sillä erotuksella, että se on eri kunnan puolella. Kahden eri nimen käyttäminen kohteesta ei ole tarkoituksenmukaista.

Vuoden 2009 inventoinnin kuvanumerot:

DG943:1

Tutkimukset:**Mirja Miettinen 1975 inventointi**

Löydöt: KM 20210, 20214

*Inventointikertomuskonsepti*1975, täydennykset 1976

Ks. myös Mirja Miettinen 1980, Forntid i Pörtom. Boken om Pörtom.

Pörtom Hembygdsföreningens inv = PHF :8:5

Paikan löytänyt Arne Ekstrand, Pörtom; MM:n tarkastus v 1981

Ks. Jurva kohde 17 Patamäki/KM 21248

Vesa Laulumaa 2009 inventointi

Museoviraston ja Kustens Skogscentralin inventointi

Löydöt:

KM 20210 (Asuinpaikkalöytöjä)

KM 20214 (Asuinpaikkalöytöjä)

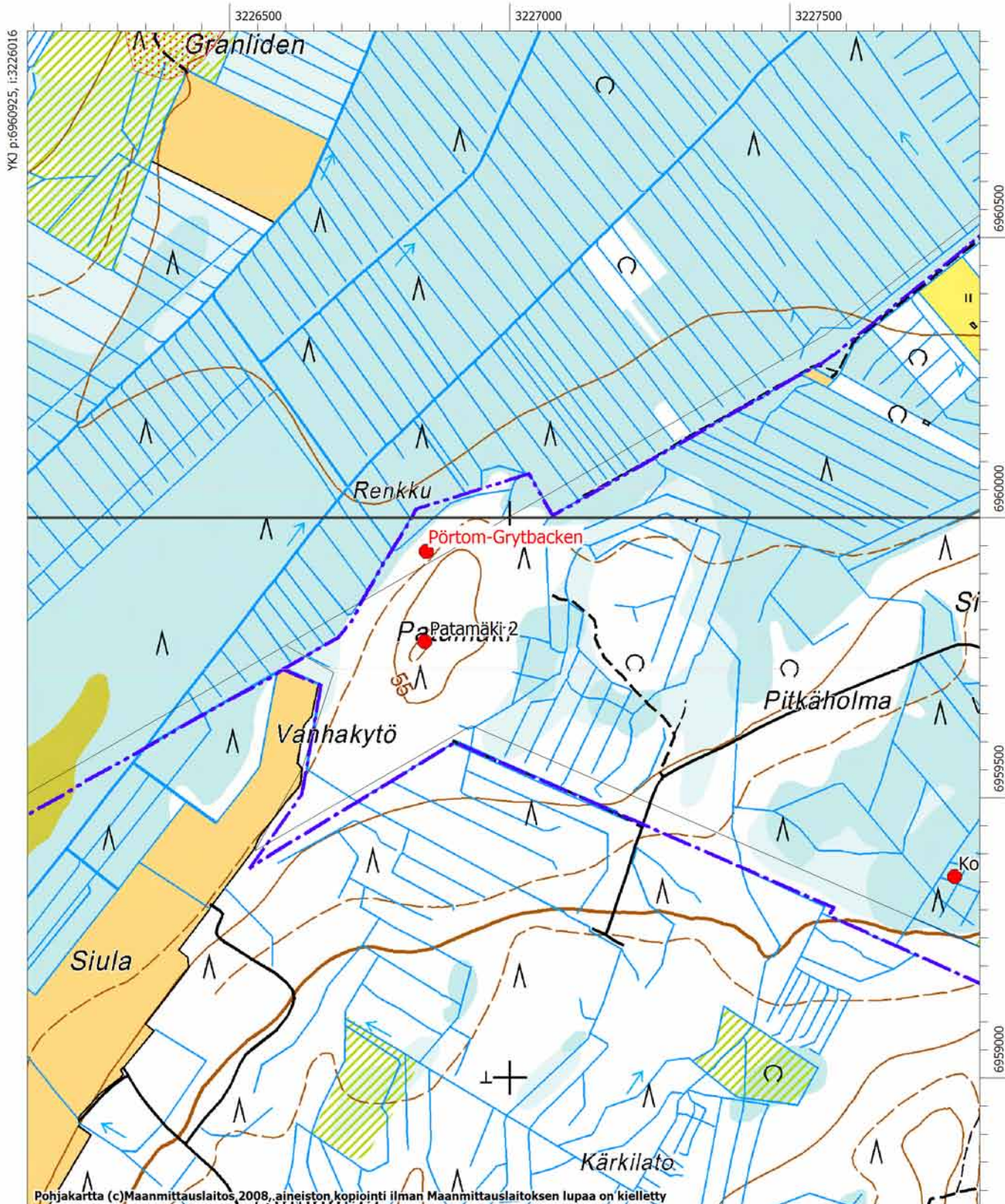
Kiinteistötunnukset:



Närpiö, Pörtom-Grytbacken. Kivikautinen asuinpaikka Jurvan ja Teuvan rajalla kuvattuna lounaasta.
(DG942:1)

Peruskarttaote, PK 1242 12 HORONKYLÄ

Pörtom-Grytbacken
Kivikautinen asuinpaikka



Närpiö, 605010032, Pörtom-Ekstrand, asuinpaikat, kivikautinen

MJtunnus:	605010032	Kohdenimi:	Pörtom-Ekstrand
Kunta:	Närpiö	Kohdetarkenne:	
Rauhoitusluokka:	2	MJtyyppi:	asuinpaikat
Lukumäärä:	1	MJalatyyppe:	ei määritelty
		Ajoitus:	kivikautinen
P:	6963358	Laji:	kiinteä muinaisjäänös
Z:	50 - 57	I:	3227162
Peruskartta:	124210 Pörtom		
Koordinaattiselite:	pohjoispää		

Kuvaus:

Asuinpaikka sijaitsee Pirttikylän Sidbäckissä, Valsmossenin peltoaukealta ja suolta länteen, Valsåsenin harjanteen itäreunalla, pitkän koillis-lounais-suuntaisen moreeniharjanteen koillispäässä. Asuinpaikkalöytöjä on metsämaalta tuulenskaadoista vuoden 1975 tarkastuksesta metsätien molemmin puolin sekä ojaleikkauksista ja muutaman pienen, vanhan hiekkakuopan reunalta. Pääosa löydöistä on tien ala- eli itäpuoliselta rinteeltä. Kohteen tarkempi laajuus on määrittämättä. Löytöalue jatkuu etelään kuten koekaivaus vuonna 1982 osoitti.

Vuoden 2009 inventoinnissa kohde tarkastettiin, mutta havaintoja oli kasvillisuuden takia vaikea tehdä. Aluerajaus perustuu aiempiin kaivauksiin ja topografiaan.

Vuoden 2009 inventoinnin kuvanumerot:

-

Tutkimukset:**Mirja Miettinen 1976 inventointi**

Löydöt: KM 20206, 22859

Inventointikertomuskonsepti 1975, täydennykset 1976

Ks. myös Mirja Miettinen 1980, Forn tid i Pörtom. Boken om Pörtom.

Pörtom Hembygdsföreningens inv = PHF 8:1

Arne Ekstrandin 1976 löytämä paikka; paikalta myös reikäkivi (KM ?) tieleikkauksesta.

Anne Vikkula 1982 koekaivaus

Löydöt: KM 21668:1-6

kertomus 35/6.4.1983

Vesa Laulumaa 2009 inventointi

Museoviraston ja Kustens Skogscentralin inventointi

Löydöt:

KM 20206 (Asuinpaikkalöytöjä)

KM 20151:1-3 (Asuinpaikkalöytöjä)

KM 22859 (Asuinpaikkalöytöjä)

Kiinteistötunnukset:

54542500090043

54542500190051

54542500090040

54542500190008

54542500210019

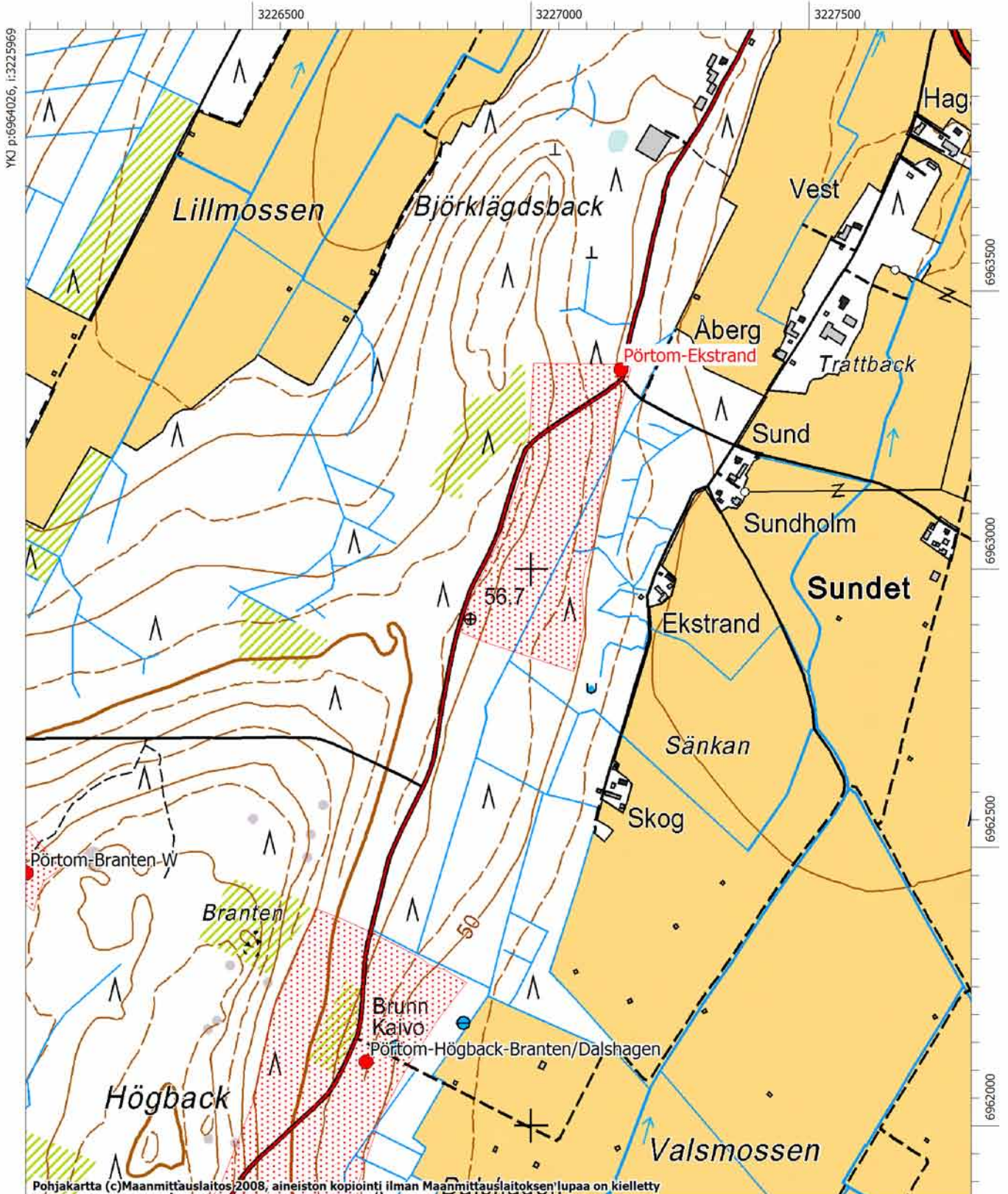
54542500210058

54542500210062

54542500210070

Peruskarttaote, PK 1242 10 PÖRTOM

Pörtom-Ekstrand
Kivikautinen asuinpaikka



Pohjakartta (c)Maanmittauslaitos 2008, aineiston kopiointi ilman Maanmittauslaitoksen lupaa on kielletty

MK 1:10000

YKJ p:6961927, i:3227669

Närpiö, 605010033, Pörtom-Högback-Branten/Dalshagen, asuinpaikat, kivikautinen

MJtunnus:	605010033	Kohdenimi:	Pörtom-Högback-
Kunta:	Närpiö	Kohdetarkenne:	
Rauhoitusluokka:	2	MJtyyppi:	asuinpaikat
Lukumäärä:	1	MJalatyyppe:	ei määritelty
		Ajoitus:	kivikautinen
		Laji:	kiinteä muinaisjäänös
P:	6962114	I:	3226704
Z:	50 - 70		
Peruskartta:	124210 Pörtom		

Koordinaattiselite: alueen pohjoispää

Kuvaus:

Aiempi kuvaus: Asuinpaikka sijaitsee Pirttikylän Sidbäckissä, Valsåsenin hiekkaisella itärinteellä laajalla, noin 600 metriä pitkällä ja 50-300 metriä leveällä alueella, metsämaalla, osaksi tiealueella. Alimmat löydöt ovat rinteän alaosasta viljelyksiin rajoittuvasta metsästä, ylimmät tieleikkauksista rinteän yläosasta. Alarinteellä on rivi erikokoisia ruohottuneita maakumpuja, joista yhtä on tutkittu 1993. Kummussa oli palanutta kiveä ja asuinpaikkalöytöjä. Löydöt olivat keramiikkaa (Ka II ja nuorakeramiikkaa), jonkin verran piitä, runsaasti kvartssia, hiekkakiviesineitä ja palanutta luuta. Paikalla on tehty koekuopitusta 1982 alueen laajuuden selvittämiseksi ja rinteän alaosassa pieni kaivaus 1993. Välttömästi eteläpuolella on Granlidenin asuinpaikka 605010034 ja pienen matkan päässä pohjoisessa Ekstrandin asuinpaikka 605010032.

Vuoden 2009 inventointi: Kohde tarkastettiin vuoden 2009 inventoinnissa ja se on aiemmin mainitun mukaisessa tilassa. Muinaisjäänöksen rajausta perustuu koekaivauksiin ja topografiaan.

Vuoden 2009 inventoinnin kuvanumerot:

DG944:1-2

Tutkimukset:**Anne Vikkula 1982 koekaivaus**

Löydöt: KM 21668

kertomus 35/6.4.1983

Mirja Miettinen 1976 inventointi

Löydöt: KM 20151

Inventointikertomuskonsepti 1975, täydennykset 1976

Ks. myös Mirja Miettinen 1980, Forntid i Pörtom. Boken om Pörtom.

Pörtom Hembygdsföreningens inv = 8:2

Erik Nordberg 1993 koekaivaus

Löydöt: KM 31645

Erik Nordberg /Umeå univ /Öb.b. förbund; kaivaus 1993 ja näytteiden otto

Vesa Lulumaa 2009 inventointi

Museoviraston ja Kustens Skogscentralin inventointi

Löydöt:

KM 20207 (Asuinpaikkalöytöjä)

KM 20878 (Asuinpaikkalöytöjä)

KM 22854 (Asuinpaikkalöytöjä)

KM 31645 (Asuinpaikkalöytöjä)

KM 20151:4-13 (Asuinpaikkalöytöjä)

KM 21668:7-27 (Asuinpaikkalöytöjä)

Kiinteistötunnukset:

54542500190039

54542500210045

54542500190049

54542500190050

54542500210046

54542500190010

54542500190012

54542500190031

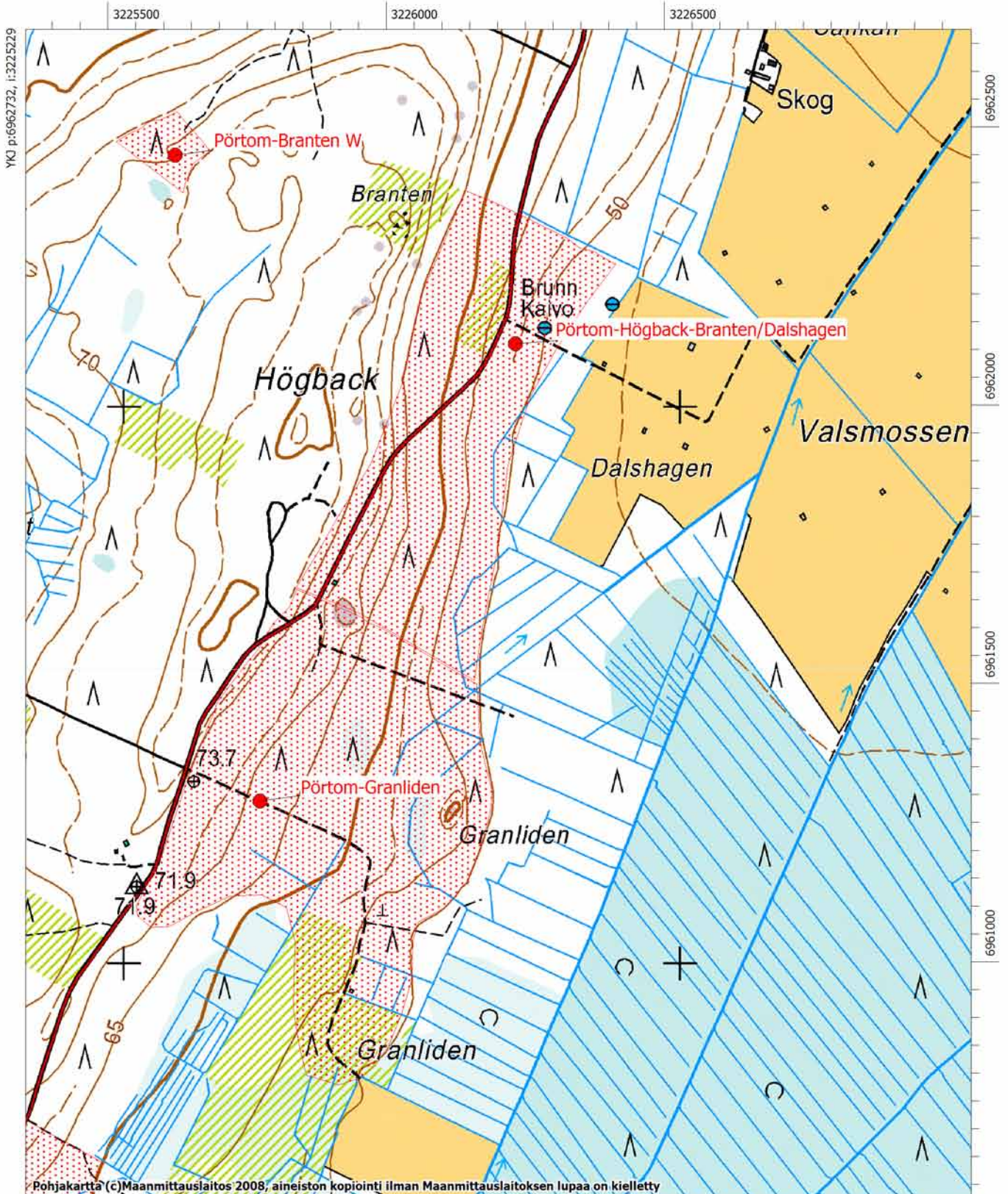
54542500190033
54542500190034
54542500190036
54542500190037
54542500190038
54542500190040
54542500190041
54542500190045
54542500190048



Närpiö, Pörtom-Högback-Branten/Dalshagen. Edessä palokivikumpu, jota metsäautotie leikkaa. Kuvattu etelästä. (DG944:2)

Peruskarttaote, PK 1242 10 PÖRTOM

Pörtom-Högback-Branten/Dalshagen, Pörtom-Granliden ja Pörtom-Branten W
Kivikautisia asuinpaikkoja



Pohjakartta (c)Maanmittauslaitos 2008, aineiston kopiointi ilman Maanmittauslaitoksen lupaa on kielletty

MK 1:10000

YKJ p:6960633, i:3226928

Närpiö, 605010034, Pörtom-Granliden, asuinpaikat, kivikautinen

MJtunnus:	605010034	Kohdenimi:	Pörtom-Granliden
Kunta:	Närpiö	Kohdetarkenne:	
Rauhoitusluokka:	2	MJtyyppi:	asuinpaikat
Lukumäärä:	1	MJalatyyppe:	ei määritelty
		Ajoitus:	kivikautinen
		Laji:	kiinteä muinaisjäänös
P:	6961292	I:	3226245
Z:	50 - 67,5		
Peruskartta:	124210 Pörtom		
Koordinaattiselite:	keskikoordinaatti		

Kuvaus:

Asuinpaikka sijaitsee Pirttikylän Valsåsenin itärinteellä, laajalla metsäalueella. Ylimmät löydöt ovat rinteeseen suuntaisen metsäautotien itä- eli alapuolelta, alimmat noin 50 metrin tasolta viljelysmaan yläreunasta. Yläosassa aluetta on metsittynyt hiekkakuoppa-alue, jonka pohjoisreunassa on liedenjäännös (67,15 m korkeudella). Siitä on saatu ajoitustulos 5580+-140 BP (Hel-968), cal 4456 BC. Löytöjä on kerätty eri aikoina viljelyksille vievän tien leikkauksista, metsästä tuulenkaadoista, vanhojen hiekkakuoppien reunoista ja metsäojien reunoista.

Rinteellä erottuu metsässä useita loivia rantaterasseja. Kyseessä on ilmeisen laaja ja pitkäikäinen asuinpaikka. Alueen laajuus on arviolta 600x500 metriä.

Talvella 2007-08 kohde on vahingoittunut hakkuita seuranneessa kannonnostossa (ks. Kaisa Lehtosen tarkastuskertomus 28.5.2008).

Inventointi 2009: Alue tarkistettiin, mutta aiempiin asuinpaikan laajuutta koskeviin havaintoihin ei saatu täydennystä. Hakkuualue kasvoi horsmaa ja oli jo hyvää vauhtia turvettumassa. Ehjää asuinpaikka-aluetta on vielä jäljellä kannonnostoalueen etelä- ja länsipuolella. Muinaisjäänösalueen rajausta perustuu kaivaus- ja tarkistuslöytöihin sekä topografiaan.

Vuoden 2009 inventoinnin kuvanumerot:**Tutkimukset:****Anne Vikkula 1982 koekaivaus**

Löydöt: KM 21667:1-10

kertomus arkistossa 35/6.4.1983

Mirja Miettinen 1978 inventointi

kertomus arkistossa

Mirja Miettinen 1976 koekaivaus

Löydöt: KM 20354:1-34

kertomus 186/ 15.7.1991

Lise-Lott Teir 1977 koekaivaus

kertomus ?

Kaisa Lehtonen & Pentti Rislä 2008 tarkastus

Kertomus AO:n arkistossa.

Vesa Laulumaa 2009 inventointi

Museoviraston ja Kustens Skogscentralin inventointi

Löydöt:

KM 20728 (Asuinpaikkalöytöjä)

KM 21667 (Asuinpaikkalöytöjä)

KM 20208 (Asuinpaikkalöytöjä)

KM 20352 (Asuinpaikkalöytöjä)

KM 20354 (Asuinpaikkalöytöjä)

KM 22855 (Asuinpaikkalöytöjä)

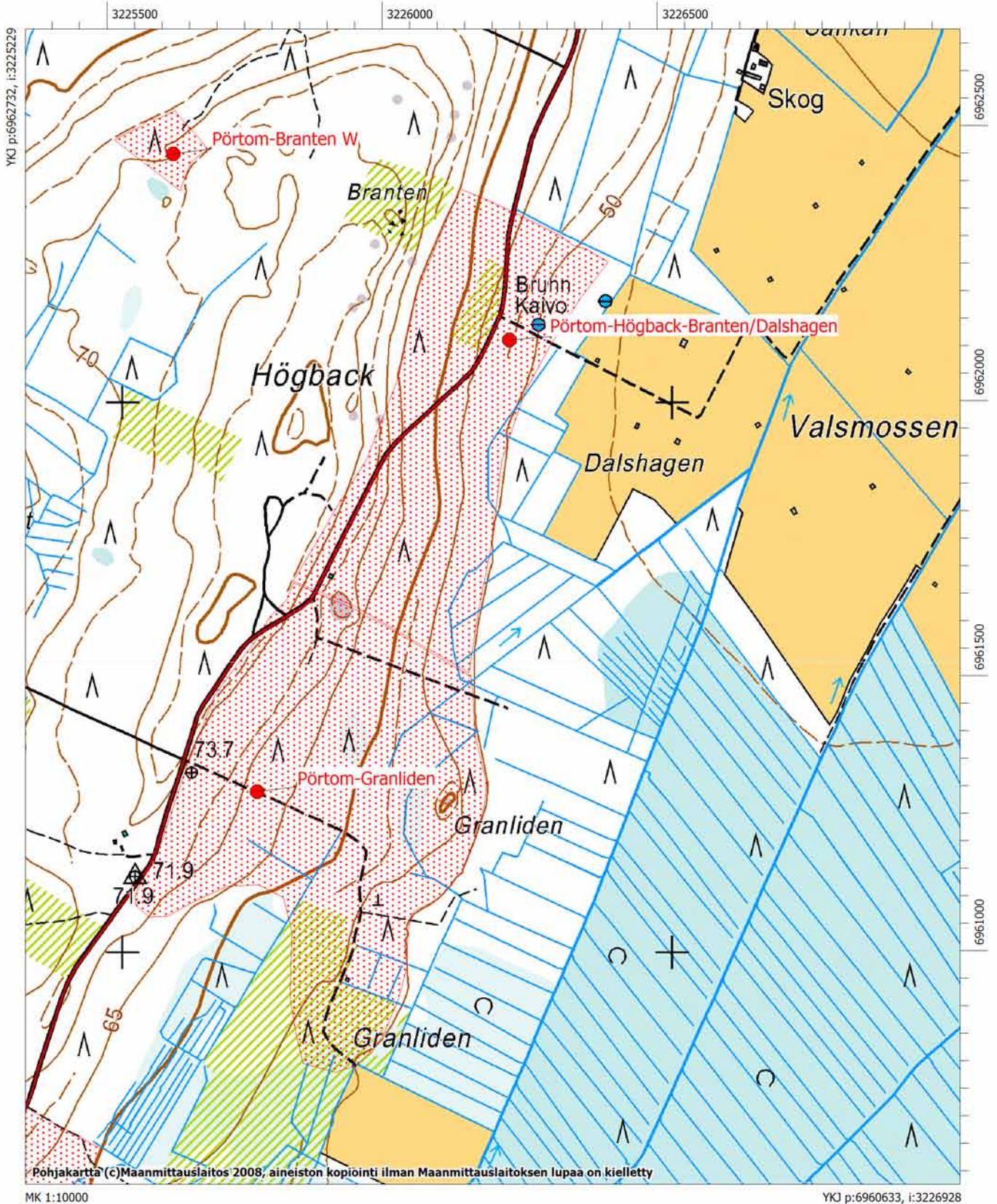
KM 20151:14-44 (Asuinpaikkalöytöjä)

Kiinteistötunnukset:

54542500200019
54542500200021
54542500200022
54542500020029
54542500200055
54542500200059
54542500200060
54542500200067
54542500200069
54542508760016

Peruskarttaote, PK 1242 10 PÖRTOM

Pörtom-Högback-Branten/Dalshagen, Pörtom-Granliden ja Pörtom-Branten W
Kivikautisia asuinpaikkoja



Närpiö, 605010035, Pörtom-Storliden, asuinpaikat, kivikautinen

MJtunnus:	605010035	Kohdenimi:	Pörtom-Storliden
Kunta:	Närpiö	Kohdetarkenne:	
Rauhoitusluokka:	2	MJtyyppi:	asuinpaikat
Lukumäärä:	1	MJalatyyppi:	ei määritelty
		Ajoitus:	kivikautinen
		Laji:	kiinteä muinaisjäänös
P:	6960464	I:	3225645
Z:	65 - 67		
Peruskartta:	124112 Horonkylä		
Koordinaattiselite:	eteläinen ääripiste		

Kuvaus:

Aiempi Miettisen kuvaus: Asuinpaikka sijaitsee Sidbäckissä, entiseltä Ylimarkun ja Pirttikylän rajalta noin 300 metriä koilliseen, Valsåsista Sidbäckiin vievän metsäautotien varrella ja noin 1 km koilliseen Valsåsin taloista. Maasto on moreeni- ja hiekkakankangasta, josta on tieleikkauksessa ja tuulenkaadoissa löytynyt hiukan asuinpaikkalöytöjä, kvartsia (KM 20151:45). Asuinpaikan laajuus ja luonne on toteamatta.

Vuoden 2009 inventointi: Kohde tarkistettiin, mutta löytöjä ei tehty. Tienleikkaus on kasvanut umpeen ja parista tuulenkaadosta ei havaittu löytöjä. Muinaisjäänöksen rajausta on tehty aiempien löytötietojen ja topografian perusteella.

Vuoden 2009 inventoinnin kuvanumerot:

DG914:1

Tutkimukset:**Anne Vikkula 1982 tarkastus**

kertomus 35/6.4.1983

Mirja Miettinen 1976 inventointi

Löydöt: KM 20151:45

Inventointikertomuskonsepti 1975, täydennykset 1976

Ks. myös Mirja Miettinen 1980, Forn tid i Pörtom. Boken om Pörtom.

Pörtom Hembygdsföreningens inv =PHF 8:4

Vesa Laulumaa 2009 inventointi

Museoviraston ja Kustens Skogscentralin inventointi

Löydöt:

KM 20151:45 (Asuinpaikkalöytöjä)

Kiinteistötunnukset:

54542500210012

54542500210039

54542500210040

54542500210041

54542500210057

54542500210061

54542500210064

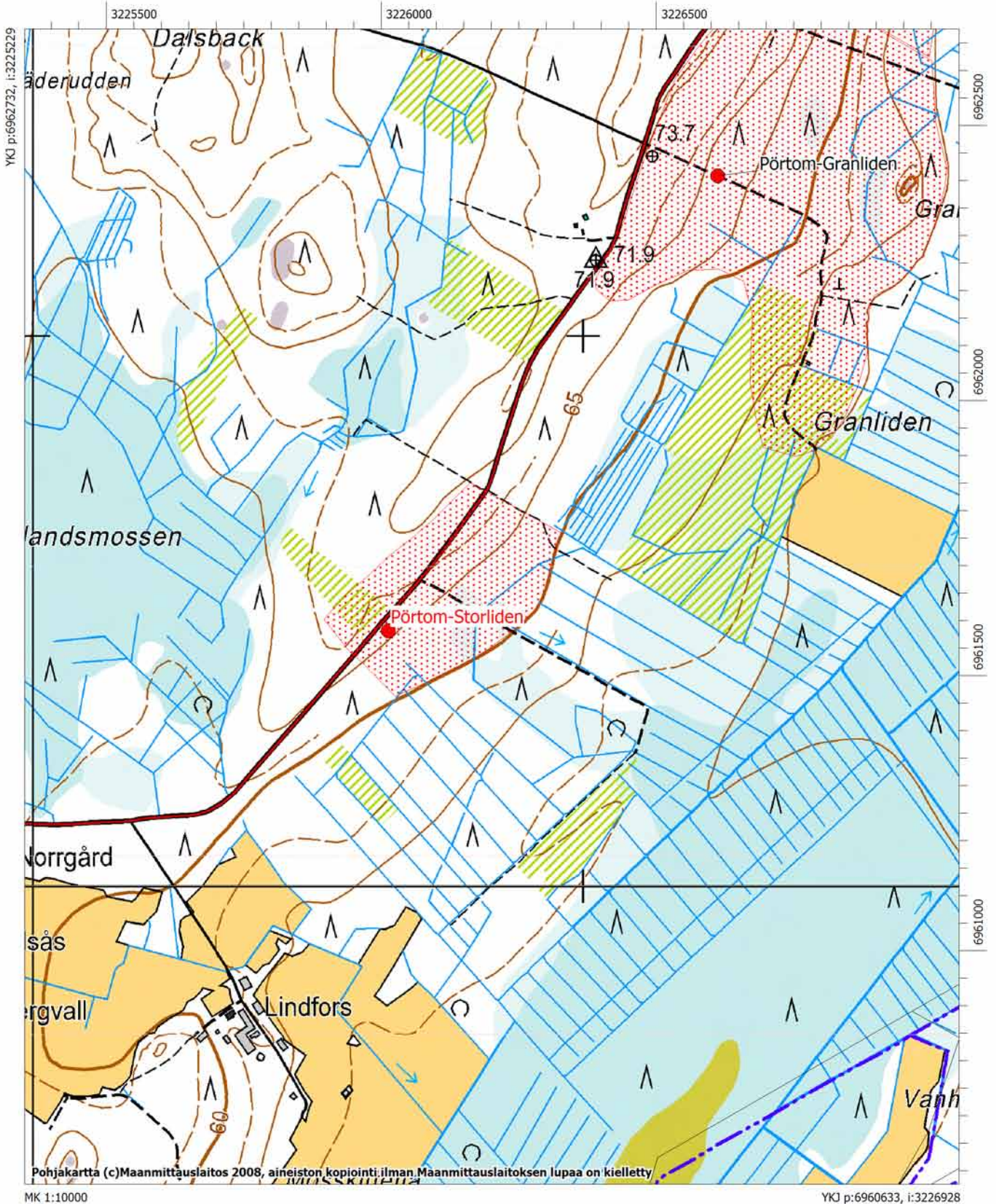
54542500210065



Närpiö, Pörtom-Storliden. Kivikautinen asuinpaikka ulottuu Valsbergvägenin molemmin puolin. Kuvattu koillisesta. (DG914:1)

Peruskarttaote, PK 1242 10 PÖRTOM

Pörtom-Storliden
Kivikautinen asuinpaikka



Närpiö, 605010036, Pörtom-Svinbacken 1, hautapaikat/hautaröykkiöt, ajoittamaton

MJtunnus:	605010036	Kohdenimi:	Pörtom-Svinbacken 1
Kunta:	Närpiö	Kohdetarkenne:	
Rauhoitusluokka:	2	MJtyyppi:	hautapaikat
Lukumäärä:	1	MJalatyyppe:	hautaröykkiöt
		Ajoitus:	ajoittamaton
		Laji:	kiinteä muinaisjäännös
P:	6964956	I:	3232177

Z: 60 - 65
Peruskartta: 124210 Pörtom

Koordinaattiselite: Röykkiön gps-koordinaatti

Kuvaus:

Aiempi Miettisen kuvaus: Röykkiö sijaitsee Närpiön Pirttikylän ja Jurvan rajalta runsas kilometri länteen, pitäjän itäisimmässä osassa olevalla Lokåsenin alueella. Maasto on mäntykangasta, jossa on matalalla mäenharjanteella röykkiö. Röykkiö on pahasti hajotettu. Sen läpimitta on 6-7 metriä. Röykkiö on matala ja rakennettu suhteellisen tasakokoisista kivistä. Se on sammaloitunut. Mahdollisesti kyseessä on hautaröykkiö. Lähellä on pari muuta pientä kivikasaa, joiden läpimitta on 2-3 m.

Vuoden 2009 inventointi: Inventoinnissa havaittiin, että kohteen aiempi sijaintitieto oli virheellinen. Röykkiö sijaitsee noin 150 metriä luoteeseen ilmoitetusta koordinaattipisteestä. Sijaintitieto on nyt korjattu. Muutoin röykkiö oli aiemman kuvauksen mukaisessa kunnossa. Aiemmin mainittuja pieniä kivikasoja ei maastossa havaittu. Kohteen ympäristö on nykyisin noin 25-vuotiasta mäntymetsää, kenttäkasvillisuus on varvukkoa. Aivan röykkiön vierestä, sen koillispuolella, kulkee ajoura.

Vuoden 2009 inventoinnin kuvanumerot:

F145798:1; DG911:1

Tutkimukset:**Mirja Miettinen 1976 inventointi**

Inventointikertomuskonsepti 1975, täydennykset 1976
 Ks. myös Mirja Miettinen 1980, Forn tid i Pörtom. Boken om Pörtom.
 Pörtom Hembygdsföreningens inv =PHF :9:1

Vesa Laulumaa 2009 inventointi

Museoviraston ja Kustens Skogscentralin inventointi

Löydöt:-**Kiinteistötunnukset:**

54542500010164

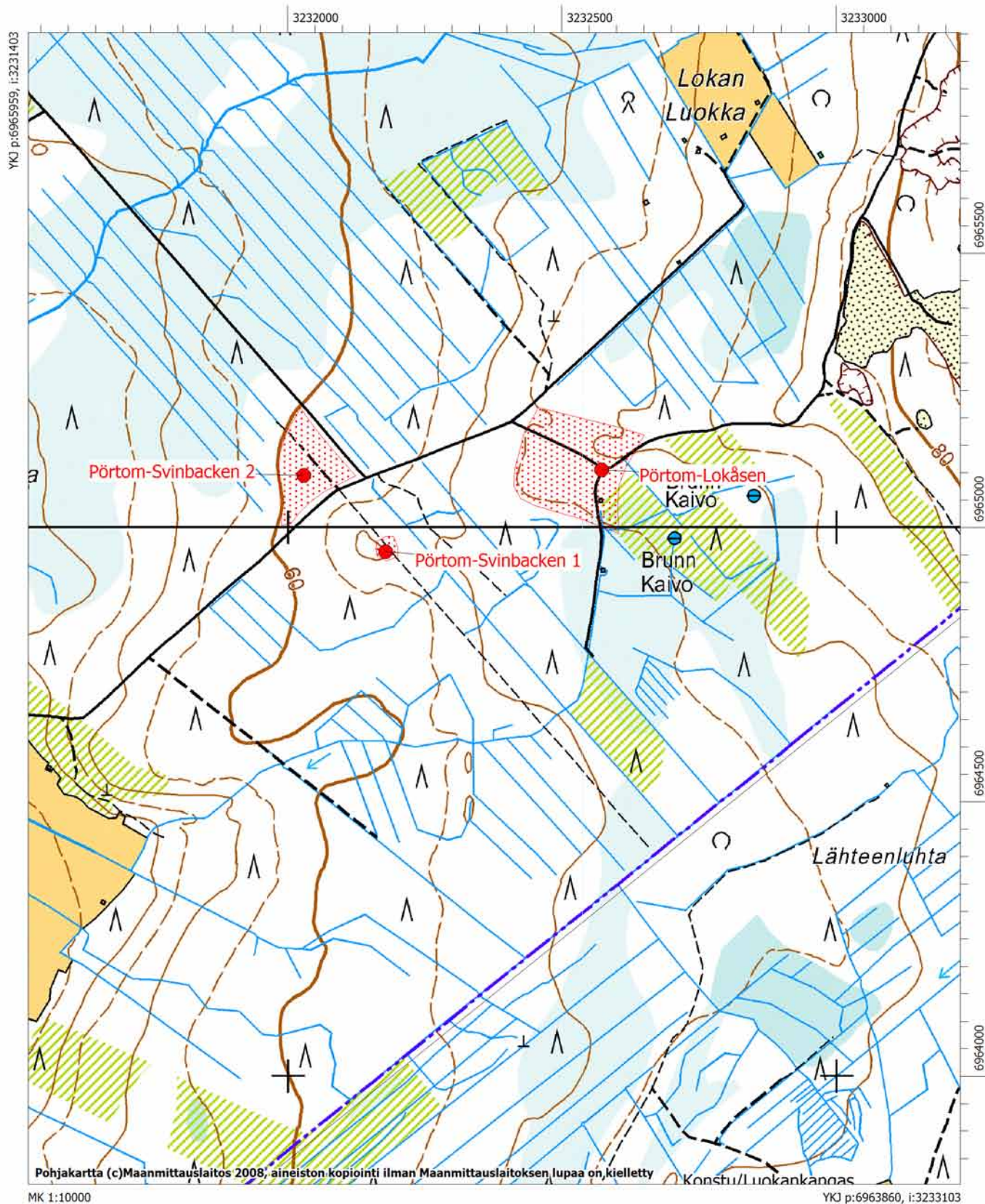


Närpiö, Pörtom-Svinbacken 1. Röykkiö kuvattuna lounaasta. (DG911:1)

Peruskarttaote, PK 1242 10 PÖRTOM

Pörtom-Lokåsen ja Pörtom-Svinbacken 2
Kivikautisia asuinpaikkoja

Pörtom-Svinbacken 1
Ajoittamaton hautaröykkiö



Närpiö, 605010037, Pörtom-Lokåsen, asuinpaikat, kivikautinen

MJtunnus:	605010037	Kohdenimi:	Pörtom-Lokåsen
Kunta:	Närpiö	Kohdetarkenne:	
Rauhoitusluokka:	2	MJtyyppi:	asuinpaikat
Lukumäärä:	1	MJalatyyppe:	ei määritelty
		Ajoitus:	kivikautinen
		Laji:	kiinteä muinaisjäänös
P:	6965105	I:	3232572
Z:	65 - 70		
Peruskartta:	124210 Pörtom		

Koordinaattiselite: Koordinaatti keskiosasta, teiden risteysten tuntumasta

Kuvaus:

Aiempi Miettisen kuvaus: Asuinpaikka sijaitsee Närpiön Pirttikylän ja Jurvan rajalla, Sidbäckin Lokåsenilla, runsaat 3 km koilliseen Närviöjoen ylittävältä maantiesillalta ja noin 600 metriä luoteeseen pitäjänrajalta. Loivalla hiekkakankaalla on vanhoja hiekkakuoppia, joista tiedetään haetun muuraushietaa. Vuoden 1936 hiekanotossa on löytynyt ehjä nuorakeraaminen saviastia, joka on mahdollisesti vasarakirveshaudasta. Todennäköinen löytökohta on paikallistettu myöhemmin ja sen ympäristöstä on todettu mahdollisesti asuinpaikka, löytöinä on kvartseja ja nokimaata.

Alueella on tehty jonkin verran koekaivauksia asuinpaikan rajaamiseksi. Värjäätynyttä kulttuurimaata on tuskin lainkaan, löydöt ovat lähes puhtaassa hiekkassa. Tämä on pohjalaisille asuinpaikoille tavallinen piirre. Tarkan laajuuden selvittäminen vaatisi laajempia koekaivauksia. Hiekanotto ja tiet ovat tuhonneet aluetta pahoin.

Vuoden 2009 inventointi: Todettiin, että alueen hiekkakuopat ovat kasvaneet umpeen ja osaa asuinpaikka-aluetta peittää tiheä mäntytaimikko. Havaintojen teko oli vaikeaa, eikä lisäinformaatiota paikan laajuudesta saatu. Muinaisjäänöksen rajausta perustuu aiempiin kaivaus- ja löytötietoihin sekä topografiaan.

Vuoden 2009 inventoinnin kuvanumerot:

DG912:1-2

Tutkimukset:**Mirja Miettinen 1976 inventointi**

Löydöt: KM 11149, 20152

Inventointikertomuskonsepti 1975, täydennykset 1976

Ks. myös Mirja Miettinen 1980, Forntid i Pörtom. Boken om Pörtom.

Pörtom Hembygdsföreningens inv =PHF :9:2

Matti Bergström 1983 koekaivaus

Löydöt: KM 21985

kertomus 123/28.9.1984

Anne Vikkula 1982 koekaivaus

Löydöt: KM 21669:1-3

kertomus 33/6.4.1983

Jyri Saukkonen 1999 tarkastus

Löydöt: KM 33707:1-2 keramiikkaa, kvartseja

Vesa Laulumaa 2009 inventointi

Museoviraston ja Kustens Skogscentralin inventointi

Löydöt:

KM 20205 (Asuinpaikkalöytöjä)

KM 11149:1 (Saviastia (nuoraker.))

KM 21985 (Asuinpaikkalöytöjä)

KM 22862 (Asuinpaikkalöytöjä)

KM 33707:1-2 (Asuinpaikkalöytöjä)

KM 21669 (Asuinpaikkalöytöjä)

KM 20152 (Asuinpaikkalöytöjä)

Kiinteistötunnukset:

54542500030095

54542500030154

54542500030177

54542500110018

54542500110072

54542500820001

54542500820002



Närpiö, Pörtom-Lokåsen. Kivikautisen asuinpaikan länsiosa kasvaa nykyisin tiheää metsää, Kuvattu idästä.

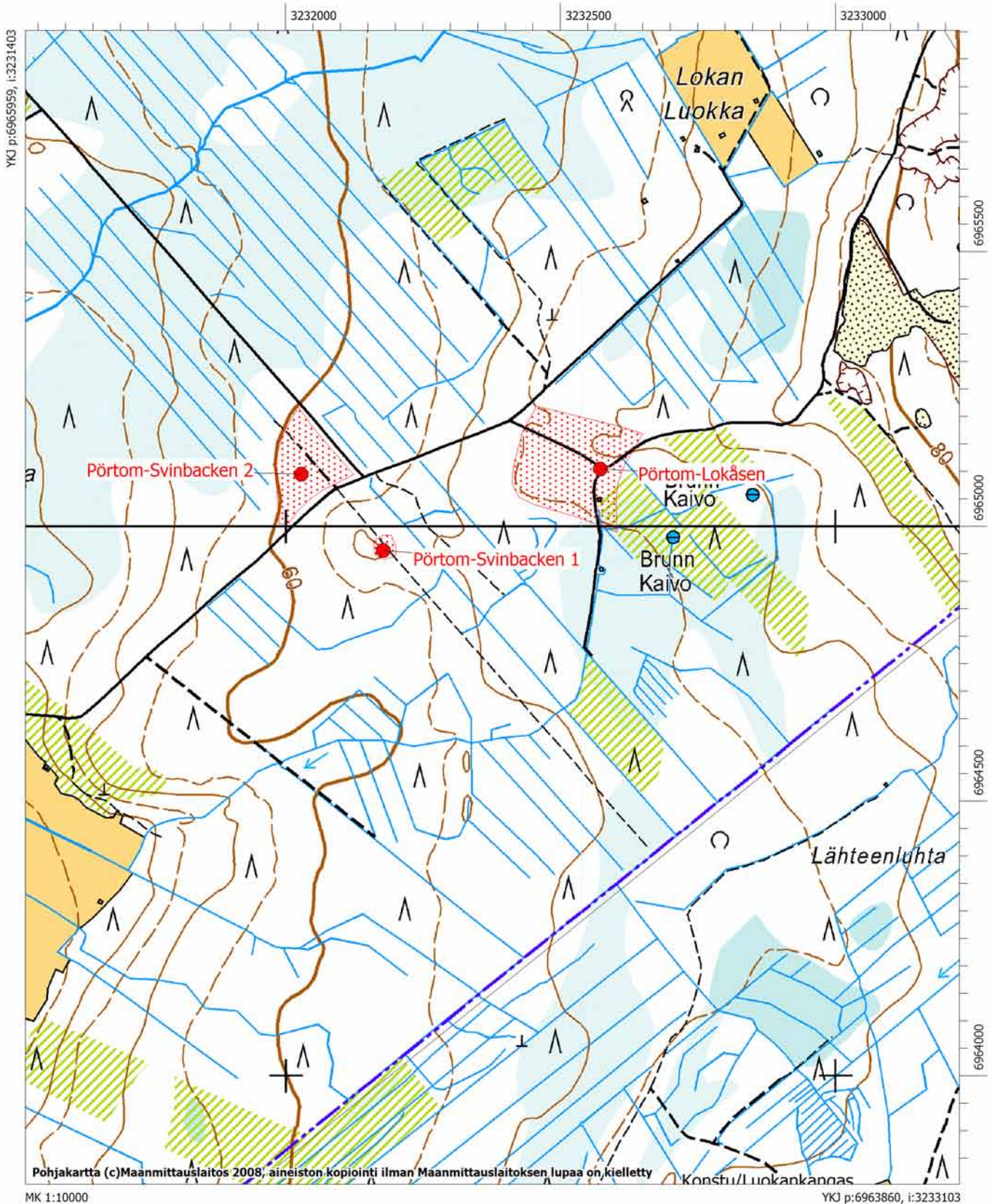


Kivikautisen asuinpaikan itäosaa. Kuvattu luoteesta. (DG912:2)

Peruskarttaote, PK 1242 10 PÖRTOM

Pörtom-Lokåsen ja Pörtom-Svinbacken 2
Kivikautisia asuinpaikkoja

Pörtom-Svinbacken 1
Ajoittamaton hautaröykkiö



Närpiö, 605010038, Pörtom-Nojärsvskogen, hautapaikat/hautaröykkiöt, varhaismetallikautinen

MJtunnus:	605010038	Kohdenimi:	Pörtom-Nojärsvskogen
Kunta:	Närpiö	Kohdetarkenne:	
Rauhoitusluokka:	1	MJtyyppi:	hautapaikat
Lukumäärä:	9	MJalatyyppe:	hautaröykkiöt
		Ajoitus:	varhaismetallikautinen
		Laji:	kiinteä muinaisjäänös
P:	6973132	I:	3215295
Z:	23 - 27		
Peruskartta:	124208 Nyby		

Koordinaattiselite: pohjoisen ryhmän (a) GPS paikannettu keskipiste

Kuvaus:

Miettisen aiempi kuvaus: Röykkiöt sijaitsevat Närpiön Pirttikylän Velkmossenissa, Ylimarkun ja Pirttikylän rajoilla olevalla metsäalueella nimeltä Nojärsvskogen. Paikalla on kaksi ryhmää röykkiötä noin 600 metrin päässä toisistaan. Katso erilliskohteet a ja b.

Vuoden 2009 inventointi: Pentti Risla oli tarkastanut kohteen vuonna 2002. Hän oli määritellyt suoja-alueen. Rislan havainnot vahvistettiin vuoden 2009 inventoinnissa. Peruskartan muinaisjäänösmerkin sijainti on virheellinen, sen pitäisi olla noin 150 metriä lounaaseen nykyisestä merkinnästä. Alueella on kaksi pyöreää kivivallien rajaamaa aluetta, halkaisijaltaan ne ovat noin 5-6 metriä. Rakenteet eivät ole röykkiöitä, pikemminkin mieleen tulee jonkinlainen asumuksen pohja. Lisäksi alueella on Rislan mukaan muutamia isojen kivien viereen kasattuja röykkiöitä, todennäköisimmin hautoja, joiden sijaintia ei ehditty vuoden 2009 inventoinnissa vahvistaa. Kohteen rajausta perustuu inventoinnissa havaittuihin rakenteisiin ja Rislan tarkastukseen.

Erilliskohde b:stä muodostettiin oma muinaisjäänöskohde, Nojärsvskogen 2.

Vuoden 2009 inventoinnin kuvanumerot:

F145801:1; DG955:1

Tutkimukset:**Mirja Miettinen 1976 inventointi**

Inventointikertomuskonsepti 1975, täydennykset 1976
Ks. myös Mirja Miettinen 1980, Forntid i Pörtom. Boken om Pörtom.
Pörtom Hembygdsföreningens inv =15:2

Pentti Risla 2002 tarkastus

tarkastuskertomus PMA 0223 /kopio arkistossa
tarkastus tehty hakkuualueelle (ryhmän a alue), jossa todetut röykkiöt on merkitty kuitunauhoin 26.8.2002

Vesa Laulumaa 2009 inventointi

Museoviraston ja Kustens Skogscentralin inventointi

Löydöt:

Alakohteen nimi: röykkiöryhmä a	Alakohteen tunnus:	7831
Alakohteen nimi: Röykkiöryhmä b	Alakohteen tunnus:	11643
Alakohteen nimi: Kivikehä, eteläisempi	Alakohteen tunnus:	11805

P: 6973142 **I:** 3215316

Kiinteistötunnukset:

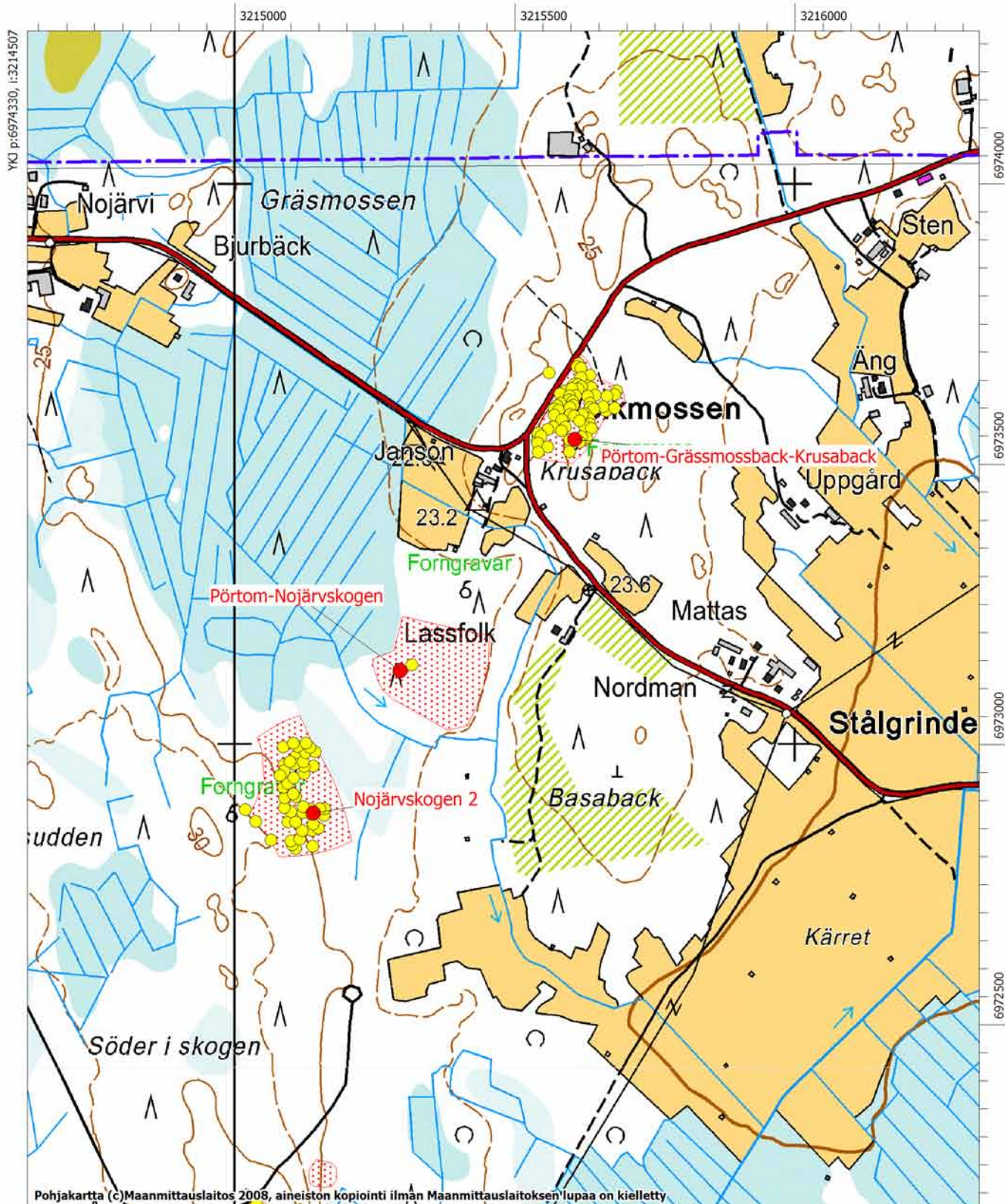
54542500020100
54542500230041
54542500230050



Närpiö, Pörtom-Nojärsvskogen. Toinen alueella olevista kivikehistä kuvattuna koillisesta. (DG955:1)

Peruskarttaote, PK 1242 08 NYBY

Pörtom-Grässmossback-Krusaback
Pörtom-Nojärvskogen ja Nojärvskogen 2
Varhaismetallikautisia hautaröykkiötä



Pohjakartta (c)Maanmittauslaitos 2008, aineiston kopiointi ilman Maanmittauslaitoksen lupaa on kielletty

MK 1:10000

YKJ p:6972230, i:3216207

Närpiö, 605010039, Pörtom-Frönäsberget, hautapaikat/hautaröykkiöt, varhaismetallikautinen

MJtunnus:	605010039	Kohdenimi:	Pörtom-Frönäsberget
Kunta:	Närpiö	Kohdetarkenne:	
Rauhoitusluokka:	1	MJtyyppi:	hautapaikat
Lukumäärä:	1	MJalatyypit:	hautaröykkiöt
		Ajoitus:	varhaismetallikautinen
		Laji:	kiinteä muinaisjäänös
P:	6972101	I:	3215092

Z: 25 - 32
Peruskartta: 124207 Pörtmossen

Koordinaattiselite: Röykkiön gps-koordinaatit

Kuvaus:

Miettisen aiempi kuvaus: Röykkiöt sijaitsevat Närpiön Pirttikylän ja Ylimarkun vanhan pitäjänrajan tuntumassa, Nojärviskogenin eteläosassa. Maasto on moreeniylänköä, joka laskee kaakkoon kohti Velkmossenia. Alueella on todettu inventoinnissa kahdessa kohdassa röykkiöitä mäenharjanteilla 100 metrin päässä toisistaan.

a) korkeimmalla mäellä, metsämaalla on kaksi suurehkoa röykkiötä. Toisen läpimitta on 8 m, toinen on pitkänomainen, mitoiltaan 8x6 m. Molemmissa on kaivelujen jälkiä.

b) edellisistä pohjoiseen runsaat 100 m, alempana rinteellä on muutamia (1-3 kpl) pienehköjä metsämaassa vaikeasti erotettavia röykkiöitä, joita saattaa olla alueella enemmänkin. Näiden koordinaatti on 6972245/3215180.

Paikallisten tietojen mukaan noin 360 metriä etelään röykkiöryhmästä a olevalla mäenkumpareella on myös röykkiöitä. Paikkaa ei ole tarkastettu.

Vuoden 2009 inventointi: Frönäsbergetiltä löytyi yksi röykkiö. Sen halkaisija on noin kuusi metriä ja korkeus puolisen metriä. Röykkiö on hieman kuusikon katveessa eikä erotu helposti maastosta. Toista röykkiötä ei harjanteella havaittu. Aiemmassa kuvauksessa mainitut b-ryhmän röykkiöt jäivät myös löytymättä. Alue, jolla röykkiöiden on ilmoitettu sijaitsevan, kasvaa hyvin tiheää nuorta mäntytaimikkoa, pieniä ja vaikeasti havaittavia röykkiöitä ei löytynyt. Samalla harjanteella röykkiön kanssa on myös kaksi kuoppaa. Toinen sijaitsee röykkiöstä noin 90 metriä luoteeseen, lähellä metsäautotietä. Kuopan halkaisija on pari metriä ja syvyyttä sillä on puolisen metriä. Röykkiöstä 100 metriä pohjoiseen on toinen kuoppa. Se ei vaikuta esihistorialliselta. Kuoppa on kraaterimainen, halkaisijaltaan noin neljä metriä ja syvyydeltään noin puolitoista metriä.

Inventoinnissa tarkastettiin myös aiemmassa kuvauksessa mainittu alue noin 360 metriä etelään. Alueelta löytyi yksi röykkiö, joka sijaitsee Frönäsbergetin röykkiöstä 280 metriä etelään. Röykkiöstä muodostettiin uusi muinaisjäänöskohde, Frönäsberget 2.

Vuoden 2009 inventoinnin kuvanumerot:

DG919:1-2; F145799:1

Tutkimukset:**Mirja Miettinen 1976 inventointi**

Inventointikertomuskonsepti 1975, täydennykset 1976

Ks. myös Mirja Miettinen 1980, Forntid i Pörtom. Boken om Pörtom.

Pörtom Hembygdsföreningens inv =PHF :15:3

Vesa Laulumaa 2009 inventointi

Museoviraston ja Kustens Skogscentralin inventointi

Löydöt:-



Kuoppa 1, kairan kohdalla, kuvattuna lounaasta. (DG919:2)

Närpiö, 605010040, Pörtom-Korpskogen, asuinpaikat, kivikautinen

MJtunnus:	605010040	Kohdenimi:	Pörtom-Korpskogen
Kunta:	Närpiö	Kohdetarkenne:	
Rauhoitusluokka:	2	MJtyyppi:	asuinpaikat
Lukumäärä:	1	MJalatyypin:	ei määritelty
		Ajoitus:	kivikautinen
P:	6962018	Laji:	kiinteä muinaisjäänös
Z:		I:	3229670

Peruskartta: 124210 Pörtom

Koordinaattiselite: Pohjoinen ääripiste

Kuvaus:

Miettisen aiempi kuvaus: Asuinpaikka sijaitsee Närpiön Pirttikylän ja Jurvan rajalla, Valsmossenin viljelysaukean itäreunalla, Finnsmossenin eli Siulannevan itäpuolella ja 1 km Latvalan taloista lounaaseen. Kunnanrajalla kulkee metsäautotie, jonka varrelta on todettu asuinpaikkalöytöjä metsätien ojaleikkauksista, tuulenskaadoista ja koepistoista sekä Pirttikylän että Jurvan puolelta. Löytöalueen pituus on Pirttikylän puolella noin 300 metriä, leveys 30-40 metriä tieltä länteen, suunnilleen 50 m korkeuskäyrän mukaisesti ja sen yläpuolelle rajoittuen. Jurvan puolella löytöjä vielä lähes 100 metrin päässä tieltä kaakkoon metsästä. Ks Jurva Siulantie (175010003).

Vuoden 2009 inventointi: Kohde tarkastettiin, mutta tarkennuksia aiempiin arvioihin kohteen laajuudesta ei saatu. Tien leikkaukset olivat turvettuneet ja havaintojen teko metsässä oli vaikeaa. Muinaisjäänöksen laajuus on arvioitu aiempien löytöjen ja topografian perusteella.

Vuoden 2009 inventoinnin kuvanumerot:

DG942:1

Tutkimukset:**Mirja Miettinen 1977 inventointi**

Löydöt: KM 20156, 20211, 21257, 21867, 22863

Inventointikertomuskonsepti 1975, täydennykset 1976

Ks. myös Mirja Miettinen 1980, Forn tid i Pörtom. Boken om Pörtom.

Pörtom Hembygdsföreningens inv =PHF ei mainintaa

Vesa Laulumaa 2009 inventointi

Museoviraston ja Kustens Skogscentralin inventointi

Löydöt:

KM 20156 (Asuinpaikkalöytöjä)

KM 20211 (Asuinpaikkalöytöjä)

KM 22863 (Asuinpaikkalöytöjä)

KM 21867 (Asuinpaikkalöytöjä)

KM 21257 (Asuinpaikkalöytöjä)

Kiinteistötunnukset:

30141708780011

54542500090071

54542500210028

54542500210042

54542500210044

30141700070016

30141700070054

30141700070067

30141700070078

30141700070099

30141700070116

30141700070132

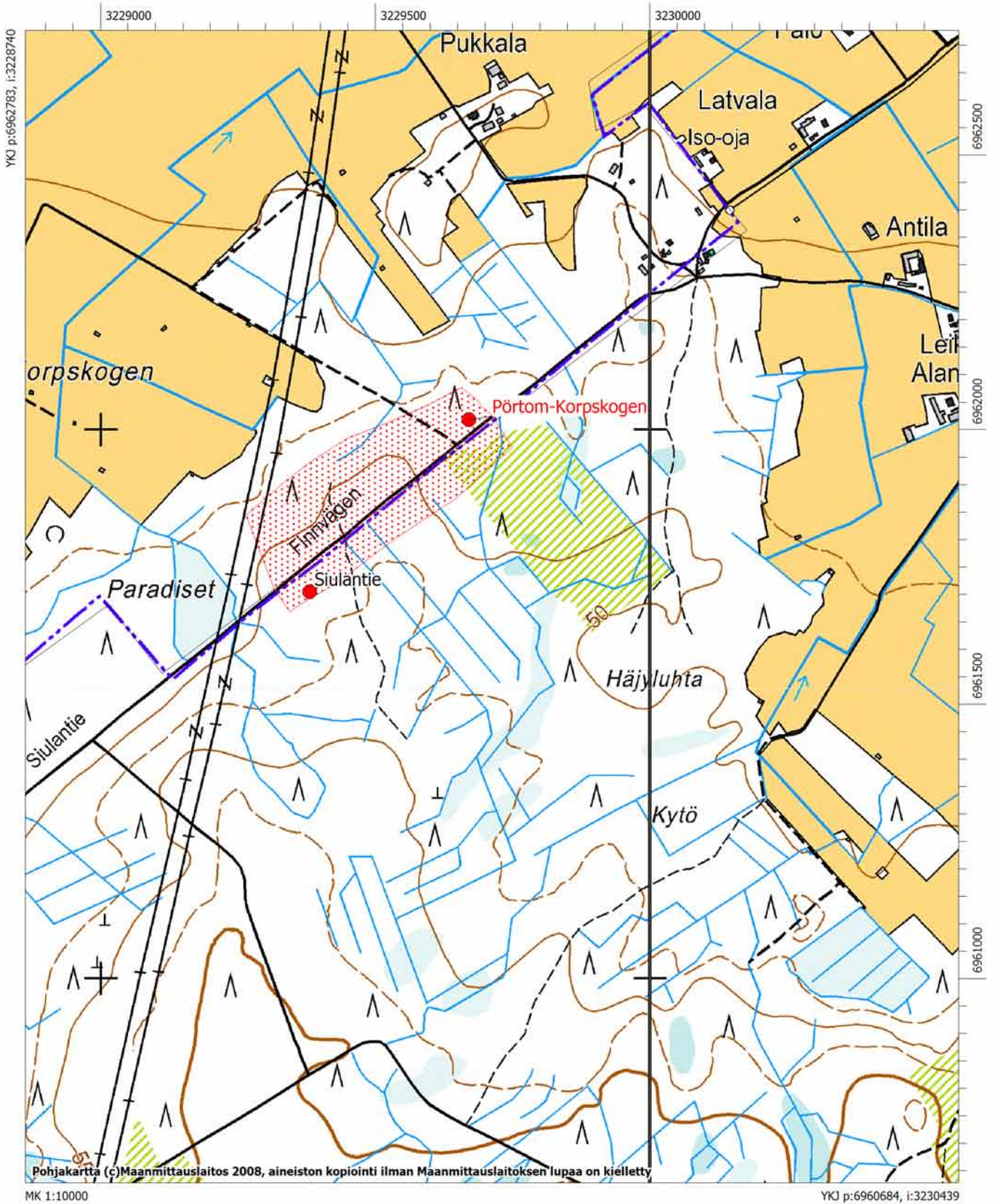
30141700160008



Närpiö, Pörtom-Korpskogen. Kivikautinen asuinpaikka sijaitsee metsässä tien molemmin puolin. Kuva koillisesta. (DG942:1)

Peruskarttaote, PK 1242 10 PÖRTOM

Pörtom-Korpskogen
Kivikautinen asuinpaikka



Närpiö, 605010041, Pörtom-Lokbäcken, asuinpaikat, kivikautinen

MJtunnus:	605010041	Kohdenimi:	Pörtom-Lokbäcken
Kunta:	Närpiö	Kohdetarkenne:	
Rauhoitusluokka:	2	MJtyyppi:	asuinpaikat
Lukumäärä:	1	MJalatyyppe:	ei määritelty
		Ajoitus:	kivikautinen
		Laji:	kiinteä muinaisjäännös
P:	6966655	I:	3232335
Z:	65 - 70		
Peruskartta:	124210 Pörtom		
Koordinaattiselite:	keskikoordinaatti		

Kuvaus:

Aiempi Miettisen kuvaus: Asuinpaikka sijaitsee Jurvan ja Närpiön Pirttikylän rajan tuntumassa, noin 400 metriä lounaaseen rajalta, Sidbäckissä Luokankankaan pohjoisosassa. Maasto on metsämaata, hiekkakangasta, jota on aurattu ja ojitettu. Löydöt ovat peräisin aurausvaoista ja istutuslaikuista metsäautotieltä itään noin 100 m. Kangasmetsä on lähes tasaista ja hienohiekkaista, kivettömältä vaikuttavaa. Lokbäcken-puro on nykyisin yksi alueen ojista. Kohteen tarkempi laajuus on määrittämättä.

Vuoden 2009 inventointi. Kohde tarkistettiin, mutta kohteen laajuuteen ei saatu selvyyttä tiheästä kasvillisuudesta johtuen. Kohde on rajattu aiempien tietojen ja topografian perusteella.

Vuoden 2009 inventoinnin kuvanumerot:

DG913:1

Tutkimukset:**Mirja Miettinen 1977 inventointi**

Löydöt: KM 20154, 22865

Inventointikertomuskonsepti 1975, täydennykset 1976-77

Ks. myös Mirja Miettinen 1980, Forntid i Pörtom. Boken om Pörtom. Pörtom Hembygdsföreningens inv =PHF :ei mainintaa

Vesa Laulumaa 2009 inventointi

Museoviraston ja Kustens Skogscentralin inventointi

Löydöt:

KM 20154 (Asuinpaikkalöytöjä)

KM 22865 (Asuinpaikkalöytöjä)

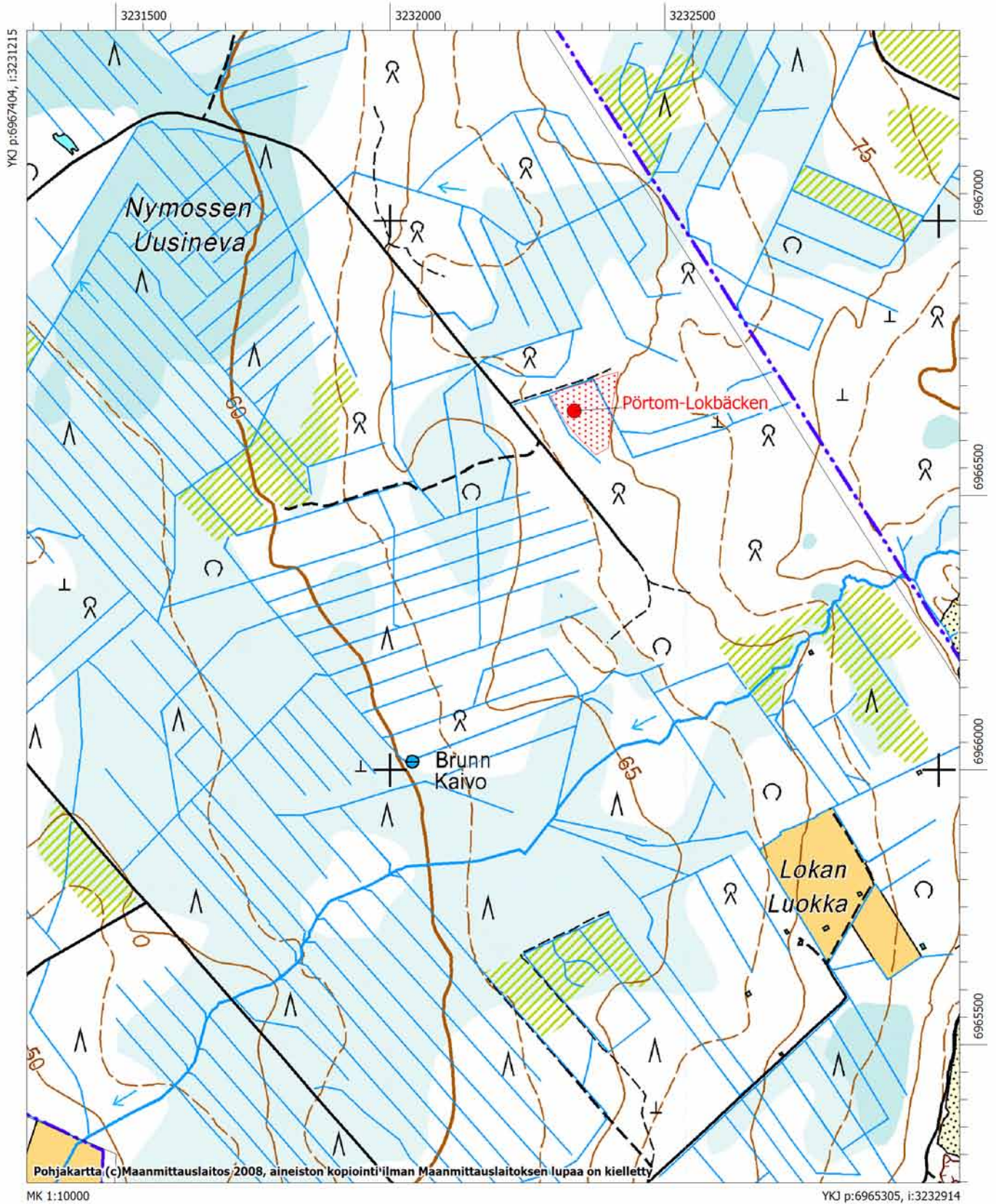
Kiinteistötunnukset:

54542500110029



Närpiö, Pörtom-Lokbäcken. Aikoinaan metsäauratulta alueelta on löytynyt kvartssia, mutta nykyisin alue kasvaa tiheää talousmetsää. Kuvattu koillisesta. (DG913:1)

Peruskarttaote, PK 1242 10 PÖRTOM

Pörtom-Lokbäcken
Kivikautinen asuinpaikka

Närpiö, 605010042, Pörtom-Pörtmossleden, asuinpaikat, kivikautinen

MJtunnus:	605010042	Kohdenimi:	Pörtom-Pörtmossleden
Kunta:	Närpiö	Kohdetarkenne:	
Rauhoitusluokka:	2	MJtyyppi:	asuinpaikat
Lukumäärä:	1	MJalatyypit:	ei määritelty
		Ajoitus:	kivikautinen
		Laji:	kiinteä muinaisjäänös
P:	6963686	I:	3222357
Z:	35 - 40		
Peruskartta:	124207 Pörtmossen		
Koordinaattiselite:	pohjoisraja		

Kuvaus:

Aiempi Miettisen kuvaus: Asuinpaikka sijaitsee Pirttikylän ja Ylimarkun entisellä pitäjänrajalla, sen ja valtatie 8:n risteyksessä, Östra mossenin itäpuolisen rinteen alaosassa, valtatie itäpuolella. Pitäjänrajalla on valtatie suuntaisia osaksi vesakoituneita sorakuoppia, joista on löytöjä sekä Ylimarkun että Pirttikylän puolella rajaa. Metsäautotien pohjoispuolella yhteismaalla ja tilan 24:9 rajalla olevan pienehkön sorakuopan reunasta on myös löytöjä. Asuinpaikan laajuutta ei ole selvitetty. Huomattava osa lienee tuhoutunut soranotossa ennen löytymistä.

Vuoden 2009 inventointi: Aiemmassa kuvauksessa mainitut sorakuopat kasvoivat tiheää vesakkoa, havaintojen teko niissä oli mahdotonta. On mahdollista, että asuinpaikka-alue jatkuu hieman ylemmäs itään päin, mutta alueen tarkempaan tutkimukseen ei ollut aikaa. Muinaisjäänösalueeksi on rajattu osa ylempää, tuhoutumatonta osaa, koska maaperän ja topografian vuoksi voidaan olettaa asuinpaikan jatkuvan siihen suuntaan. Asuinpaikan tarkempi laajuuden määrittäminen vaatii koekaivauksen.

Vuoden 2009 inventoinnin kuvanumerot:

-

Tutkimukset:**Mirja Miettinen 1977 inventointi**

Löydöt: KM 20215, 22856

Inventointikertomuskonsepti 1975, täydennykset 1976-77

Ks. myös Mirja Miettinen 1980, Forntid i Pörtom. Boken om Pörtom.

Pörtom Hembygdsföreningens inv =PHF :5:4

Vesa Laulumaa 2009 inventointi

Museoviraston ja Kustens Skogscentralin inventointi

Löydöt:

KM 20215 (Asuinpaikkalöytöjä)

KM 20351 (Asuinpaikkalöytöjä)

KM 22856 (Asuinpaikkalöytöjä)

Kiinteistötunnukset:

54542500240047

54542500240075

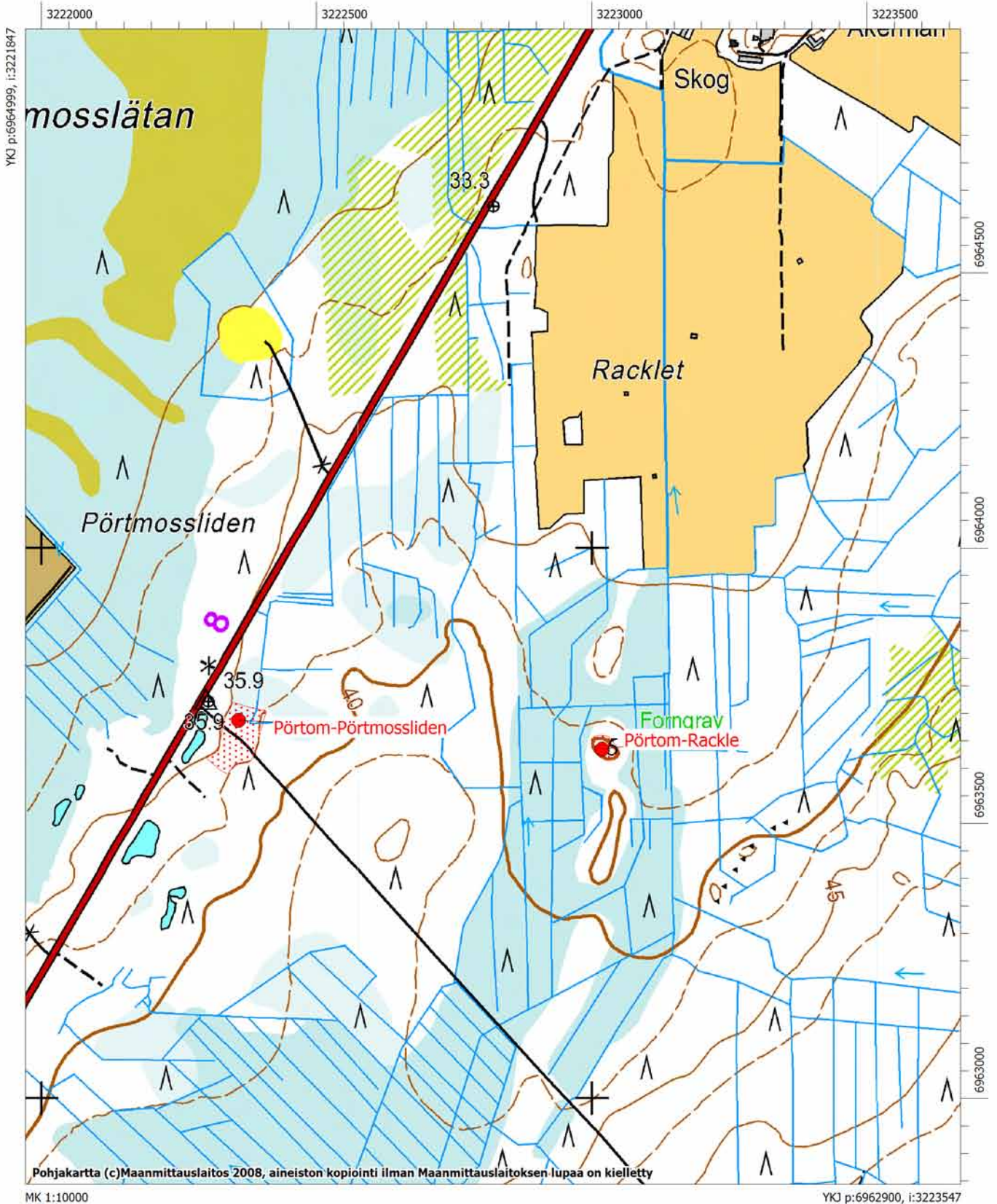
54542508780002

54543000270019

54543008780017

Peruskarttaote, PK 1242 07 PÖRTMOSEN

Pörtom-Pörtmossleden ja Pörtom-Rackle
Kivikautisia asuinpaikkoja



Närpiö, 605010043, Pörtom-Jämnåsen, asuinpaikat, kivikautinen

MJtunnus:	605010043	Kohdenimi:	Pörtom-Jämnåsen
Kunta:	Närpiö	Kohdetarkenne:	
Rauhoitusluokka:	2	MJtyyppi:	asuinpaikat
Lukumäärä:	1	MJalatyyppe:	ei määritelty
		Ajoitus:	kivikautinen
		Laji:	kiinteä muinaisjäännös
P:	6962200	I:	3223680
Z:	62 - 65		
Peruskartta:	124210 Pörtom		
Koordinaattiselite:	keskikoordinaatti		

Kuvaus:

Aiempi Miettisen kuvaus: Löytöpaikka sijaitsee valtatie 8:n ja Östra mossenin itäpuolella, vanhalla Pirttikylän ja Ylimarkun pitäjänrajalla. Maaperä on hiekka-moreenimaata ja rinne laskee länteen ja luoteeseen. Metsäautotien reunassa ojaleikkauksessa tien mutkan pohjoisreunalla on ollut näkyvissä jonkin verran kvartsia, jota ei kuitenkaan ole otettu talteen. Paikalta ei ole muita havaintoja. Mahdollisesti kyseessä on pienialainen asuinpaikka, joka on tuhoutunut tienteossa.

Vuoden 2009 inventointi: Ojan leikkaus, josta aiemmin oli saatu löytöjä oli nyt turvettunut ja umpeenkasvanut. Alue kasvaa tiheää metsää ja maaperä oli koskematonta, havaintoja asuinpaikasta ei voitu tehdä. Aiempia löytöjä ei ole otettu talteen ja kohdetta ei ole koskaan varmennettu, joten aluerajauksen tekeminen on vaikeaa, varsinkin kun tasaisella kankaalla ei ole mitään topografisia piirteitä, joilla aluetta voisi rajata. Em. viitaten kohteen aiempaa rajausta ei muutettu.

Vuoden 2009 inventoinnin kuvanumerot:

DG918:1

Tutkimukset:**Mirja Miettinen 1977 inventointi**

Löydöt: ei talletettuja löytöjä

Inventointikertomuskonsepti 1975, täydennykset 1976-77

Ks. myös Mirja Miettinen 1980, Forntid i Pörtom. Boken om Pörtom.

Pörtom Hembygdsföreningens inv =PHF :6:2

Vesa Laulumaa 2009 inventointi

Museoviraston ja Kustens Skogscentralin inventointi

Löydöt:***Kiinteistötunnukset:***

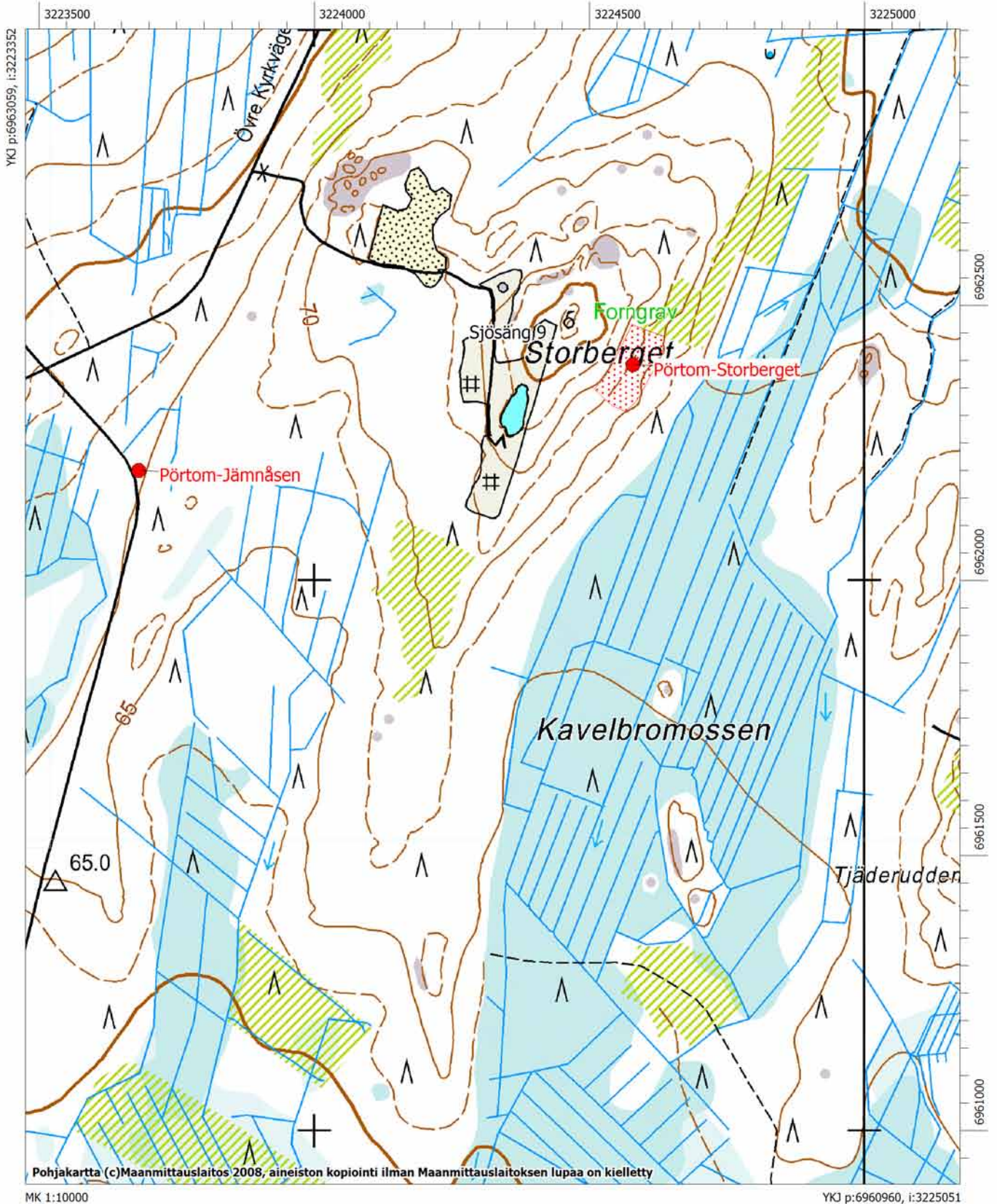
54542500060051



Närpiö, Pörtom-Jämnåsen. Vuonna 1978 kvartsia löytyi tien leikkauksesta. Kuvattu etelästä. DG918:1

Peruskarttaote, PK 1242 10 PÖRTOM

Pörtom-Storberget ja Pörtom-Jämnåsen
Kivikautisia asuinpaikkoja



Närpiö, 605010044, Pörtom-Sarne, kivirakenteet/röykkiöt, ajoittamaton

MJtunnus:	605010044	Kohdenimi:	Pörtom-Sarne
Kunta:	Närpiö	Kohdetarkenne:	
Rauhoitusluokka:	2	MJtyyppi:	kivirakenteet
Lukumäärä:	1	MJalatyyppe:	röykkiöt
		Ajoitus:	ajoittamaton
		Laji:	kiinteä muinaisjäänös
P:	6971254	I:	3231278
Z:	40		
Peruskartta:	124211 Svarvar		

Koordinaattiselite: Röykkiön gps-koordinaatit (a-ryhmä)

Kuvaus:

Aiempi Miettisen kuvaus: Röykkiöt sijaitsevat Närpiön Pirttikylän ja Jurvan rajalla, Pirttikylän koillisosassa, Sanemossenin eli Sarvinevan itäreunalla olevilla pienillä ja matalilla suosaarilla. Alueella on kolme röykkiöryhmää, erilliskohteet a, b ja c. Ryhmä a on niistä eteläisin, siitä 320 metriä luoteeseen sijaitsee ryhmä b ja edelleen 440 metriä pohjoiskoilliseen röykkiö c. Kaikki ryhmät on merkitty peruskarttaan. Röykkiö c on mahdollisesti osittain Jurvan puolella.

Vuoden 2009 inventointi: Kaikki kolme erilliskohdetta tarkastettiin, mutta vain kohteesta a löytyi yksi röykkiö. Se sijaitsee ajouran vieressä, tarkalleen Kurikan, entisen Jurvan rajalla. Röykkiön halkaisija on noin 5 metriä, siinä on laaja kuoppa keskellä ja siinä kasvaa kuusi. Röykkiöryhmän b karttaan merkityltä sijaintipaikalta ja sen lähistöltä ei havaittu merkkejä röykkiöistä. Röykkiöryhmä c:n paikalta löytyi matala kiveys, joka on osittain ajouran kohdalla. Kiveys vaikuttaa luontaiselta.

Vuoden 2009 inventoinnin kuvanumerot:

F145820:1; DG948:1

Tutkimukset:**Lise-Lott Teir 1977 tarkastus**

Raporttikäsikirjoitus arkistossa?

PH inv : 10:2 ja 3

Vesa Laulumaa 2009 inventointi

Museoviraston ja Kustens Skogscentralin inventointi

Löydöt:-

Alakohteen nimi: röykkiöryhmä a	Alakohteen tunnus:	7833
P:	I:	
Alakohteen nimi: röykkiöryhmä b	Alakohteen tunnus:	7834
P: 6971500	I: 3231030	
Alakohteen nimi: röykkiöryhmä c	Alakohteen tunnus:	7835
P: 6971900	I: 3231190	

Kiinteistötunnukset:

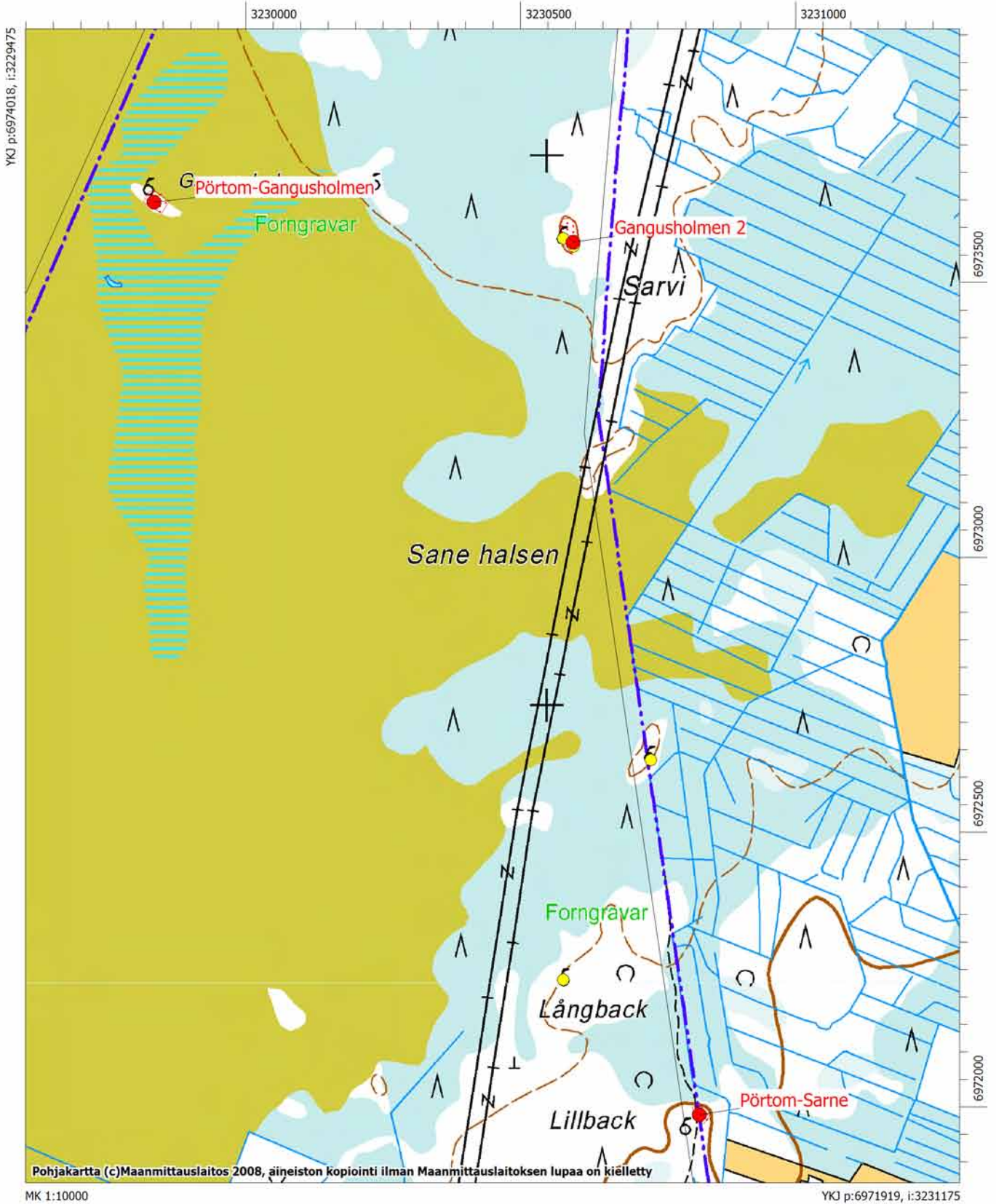
54542500380061



Närpiö, Pörtom-Same. Röykkiö tieuran oikealla puolella. Kuvattu etelästä. DG948:1

Peruskarttaote, PK 1242 11 SVARVAR

Pörtom-Gangusholmen, Gangusholmen 2 ja Pörtom-Sarne
Ajoittamattomia kivistykkiöitä



Närpiö, 605010045, Pörtom-Gangusholmen, kivirakenteet, ajoittamaton

MJtunnus:	605010045	Kohdenimi:	Pörtom-Gangusholmen
Kunta:	Närpiö	Kohdetarkenne:	
Rauhoitusluokka:	2	MJtyyppi:	kivirakenteet
Lukumäärä:	9	MJalatyyppi:	ei määritelty
		Ajoitus:	ajoittamaton
		Laji:	kiinteä muinaisjäänös
P:	6972916	I:	3230285

Z: 37 - 40
Peruskartta: 124211 Svarvar. HUOM! KARTTAOTE KS. SIVU 114, SARNE

Koordinaattiselite: Tulisijana käytetyn kiveyksen gps-koordinaatit

Kuvaus:

Aiempi Miettisen kuvaus: Röykkiöt sijaitsevat Närpiön Pirttikylän ja Jurvan rajalla, Pirttikylän koillisosassa, Sanemossenin eli Sarvinevan koillisreunalla. Suosaarilla on kaikkiaan 9 röykkiötä kolmessa eri kohdassa. Katso erilliskohteet a, b ja c. Ryhmä a on läntisin, ryhmä b sijaitsee siitä 410 metriä itään ja ryhmä c edelleen 355 metriä itäkaakkoon.

Vuoden 2009 inventointi: Ryhmästä c muodostettiin oma muinaisjäänöksensä, Gangusholmen 2. Ryhmän b paikalla ei havaittu röykkiöitä.

Ryhmä a on tämä kohde. Kohde sijaitsee noin 100 metriä pitkällä ja parikymmentä metriä leveällä moreeniharjanteella keskellä suota. Alueelta ei löytynyt yhtään selvää röykkiötä. Harjanne on luonnostaan aika kivikkoinen. Kohteessa havaittiin pari matalaa kiveystä noin 10 metrin päässä toisistaan. Toinen vaikuttaa isompien kivien ympäröivältä kivetyltä tulisijalta ja toinen on matala ja epämääräinen. Ensisijaisesti kohteesta tulee mieleen erämiesten leiripaikka soiden keskellä. Mainittakoon vielä, että peruskartan osoittama muinaisjäänösmerkki osoittaa suolle, saarekkeen vieressä.

Vuoden 2009 inventoinnin kuvanumerot:

DG952:1-2

Tutkimukset:

Lise-Lott Teir 1977 tarkastus

Ei kertomusta

Ph inv 10:4-5

Vesa Laulumaa 2009 inventointi

Museoviraston ja Kustens Skogscentralin inventointi

Löydöt:-

Alakohteen nimi: röykkiöryhmä a

Alakohteen tunnus: 7836

Alakohteen nimi: röykkiöryhmä b

Alakohteen tunnus: 7837

Alakohteen nimi: röykkiöryhmä c

Alakohteen tunnus: 11787

Kiinteistötunnukset:

54542500390061



Närpiö, Pörtom-Gangusholmen. Suosaarekkeella sijaitsee muutamia ajoittamattomia kivirakenteita. Kuvattu idästä. (DG952:1)



Tarkemmin määrittelemättömiä kivirakenteita. Kuvattu lännestä. (DG952:2)

Närpiö, 605010046, Pörtom-Branten W, asuinpaikat, kivikautinen

MJtunnus:	605010046	Kohdenimi:	Pörtom-Branten W
Kunta:	Närpiö	Kohdetarkenne:	
Rauhoitusluokka:	2	MJtyyppi:	asuinpaikat
Lukumäärä:	1	MJalatyyppi:	ei määritelty
		Ajoitus:	kivikautinen
		Laji:	kiinteä muinaisjäänös
P:	6962453	I:	3226092
Z:	67 - 70		
Peruskartta:	124210 Pörtom		
Koordinaattiselite:	eteläraja?		

Kuvaus:

Aiempi Miettisen kuvaus: Asuinpaikka sijaitsee Pirttikylän Sidbäckissä, Högbacken-Storberget ylängön koillisosassa, soranottoalueella. Rinne laskee länteen ja luoteeseen. Tarkastuksen aikaan alue oli hakattu paljaaksi ja kuorittu osaksi hiekanottoa varten. Maaperä on hienoa hiekkamaata. Noin 240 metriä etelään metsäautotieltä löytyi asuinpaikkalöytöjä. Kohde jatkuu mahdollisesti länteen ja lounaaseen metsämaalle. Tarkempi laajuus on selvittämättä. Osa paikasta on ilmeisesti tuhoutunut soranotossa.

Vuoden 2009 inventointi: Todettiin, että vanha soranottoalue on jo kasvanut umpeen ja vesakoitunut. Muutenkin alue kasvoi tiheää puustoa, joten havaintomahdollisuudet olivat olemattomat. Alueella on parissa kohdin vielä tuoreita jälkiä hyvin pienimuotoisesta soranotosta. Näissä parissa kohden ei rikkoutuneessa maanpinnassa ollut löytöjä eikä muitakaan merkkejä asuinpaikasta. Muinaisjäänösalueen rajausta perustuu aiempiin löytötietoihin ja topografiaan.

Vuoden 2009 inventoinnin kuvanumerot:

DG915:1

Tutkimukset:**Mirja Miettinen 1978 inventointi**

Löydöt: KM 20348, 20879

Inventointikertomuskonsepti 1975, täydennykset 1976-77

Ks. myös Mirja Miettinen 1980, Forntid i Pörtom. Boken om Pörtom.

Pörtom Hembygdsföreningens inv =PHF : ?

Arne Ekstrandin löytämä paikka

Vesa Laulumaa 2009 inventointi

Museoviraston ja Kustens Skogscentralin inventointi

Löydöt:

KM 20879 (Asuinpaikkalöytöjä)

KM 20348 (Asuinpaikkalöytöjä)

Kiinteistötunnukset:

54542500120046

54542500120043

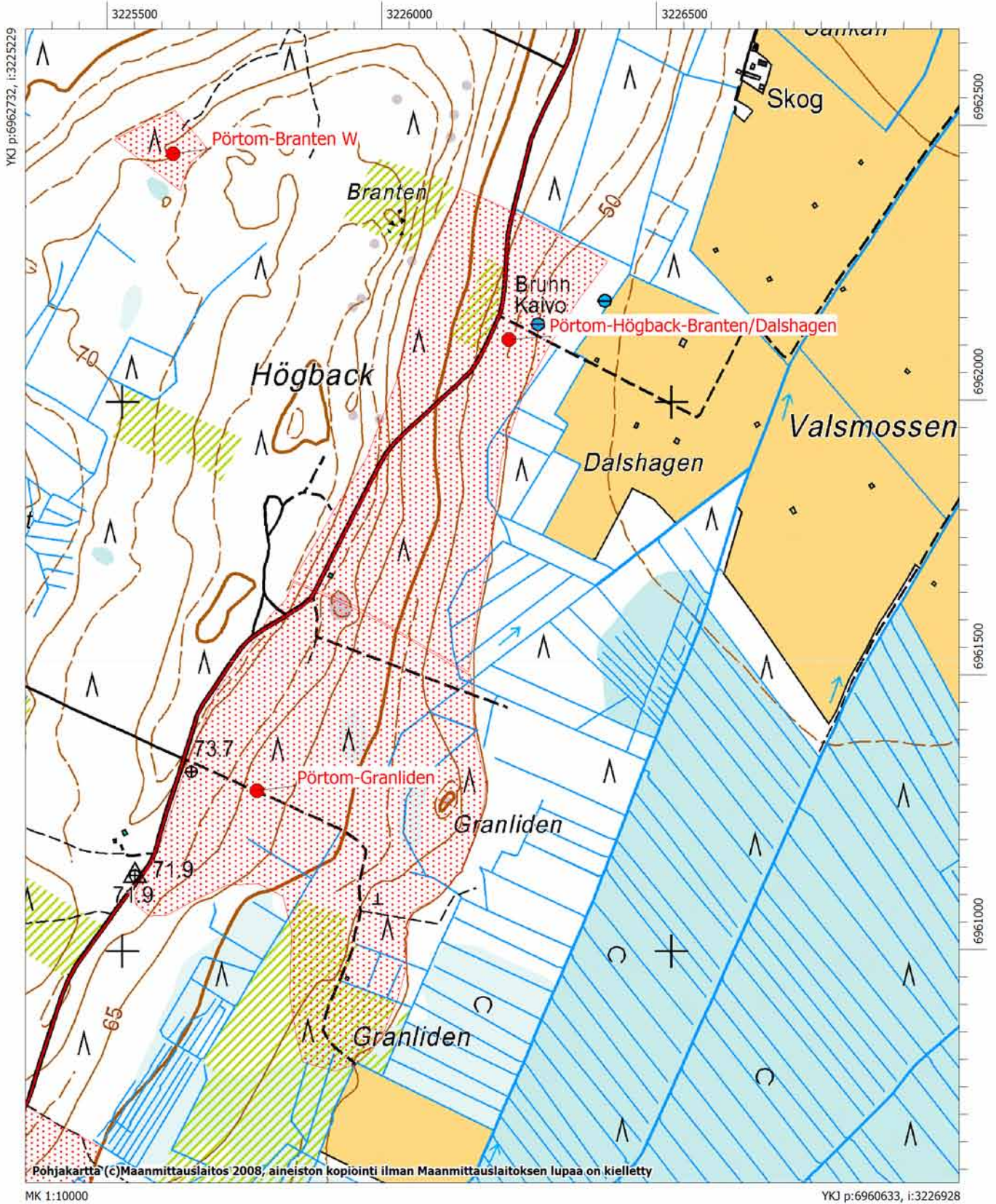
54542500120048



Närpiö, Pörtom-Branten W. Kolmekymmentä vuotta sitten hakkuualueelta löydetty kohde kasvoi tiheähköä sekametsää vuonna 2009. (DG915:1)

Peruskarttaote, PK 1242 10 PÖRTOM

Pörtom-Högback-Branten/Dalshagen, Pörtom-Granliden ja Pörtom-Branten W
Kivikautisia asuinpaikkoja



Närpiö, 605010047, Pörtom-Flakåsback, asuinpaikat, kivikautinen

MJtunnus:	605010047	Kohdenimi:	Pörtom-Flakåsback
Kunta:	Närpiö	Kohdetarkenne:	
Rauhoitusluokka:	2	MJtyyppi:	asuinpaikat
Lukumäärä:	1	MJalatyyppi:	ei määritelty
		Ajoitus:	kivikautinen
		Laji:	kiinteä muinaisjäännös
P:	6963559	I:	3225653
Z:	55 - 57		
Peruskartta:	124210 Pörtom		
Koordinaattiselite:	keskikoordinaatti		

Kuvaus:

Aiempi Miettisen kuvaus: Löytöpaikka sijaitsee Pirttikylän kirkonkylän eteläpuoleisella ylängöllä, Storbergetin-Lillbergetin mäkialueen itärinteellä. Metsäautotien viereisestä sorakuopasta on otettu maata teiden rakentamiseen 1960-luvulla. Kuopan reunoilta, pääasiassa itäosasta on löytynyt muutamia kvartseja. Maaperä on karkeaa soraa.

Topografialtaan mahdollinen asuinpaikaksi, mutta löydöt ovat vähäisiä. Paikka on samantapainen kuin kohde Branten W, joka sijaitsee 1 km kaakkoon, samoilla rinteillä mutta hiukan korkeammalla ja sen maaperä on parempi.

Vuoden 2009 inventointi: Todettiin, että sorakuoppa on umpeenkasvanut, samoin metsäautotien leikkaus. Maaperä oli ehjää ja havaintojen teko sen vuoksi hankalaa. Alue on tasaista mäntykangasta ja rajaaminen topografisin perustein on myös vaikeaa. Alueelle aiempien löytötietojen perusteella tehty rajausta on vain suuntaa antava. Asuinpaikan laajuuden toteamiseksi tarvitaan koekaivaus.

Vuoden 2009 inventoinnin kuvanumerot:

DG916:1

Tutkimukset:**Mirja Miettinen 1978 inventointi**

Löydöt: KM 20350

Inventointikertomuskonsepti 1975, täydennykset 1976-78

Ks. myös Mirja Miettinen 1980, Forntid i Pörtom. Boken om Pörtom.

Pörtom Hembygdsföreningens inv =PHF : ei mainintaa

Vesa Laulumaa 2009 inventointi

Museoviraston ja Kustens Skogscentralin inventointi

Löydöt:

KM 20350 (Asuinpaikkalöytöjä)

Kiinteistötunnukset:

54542500050101

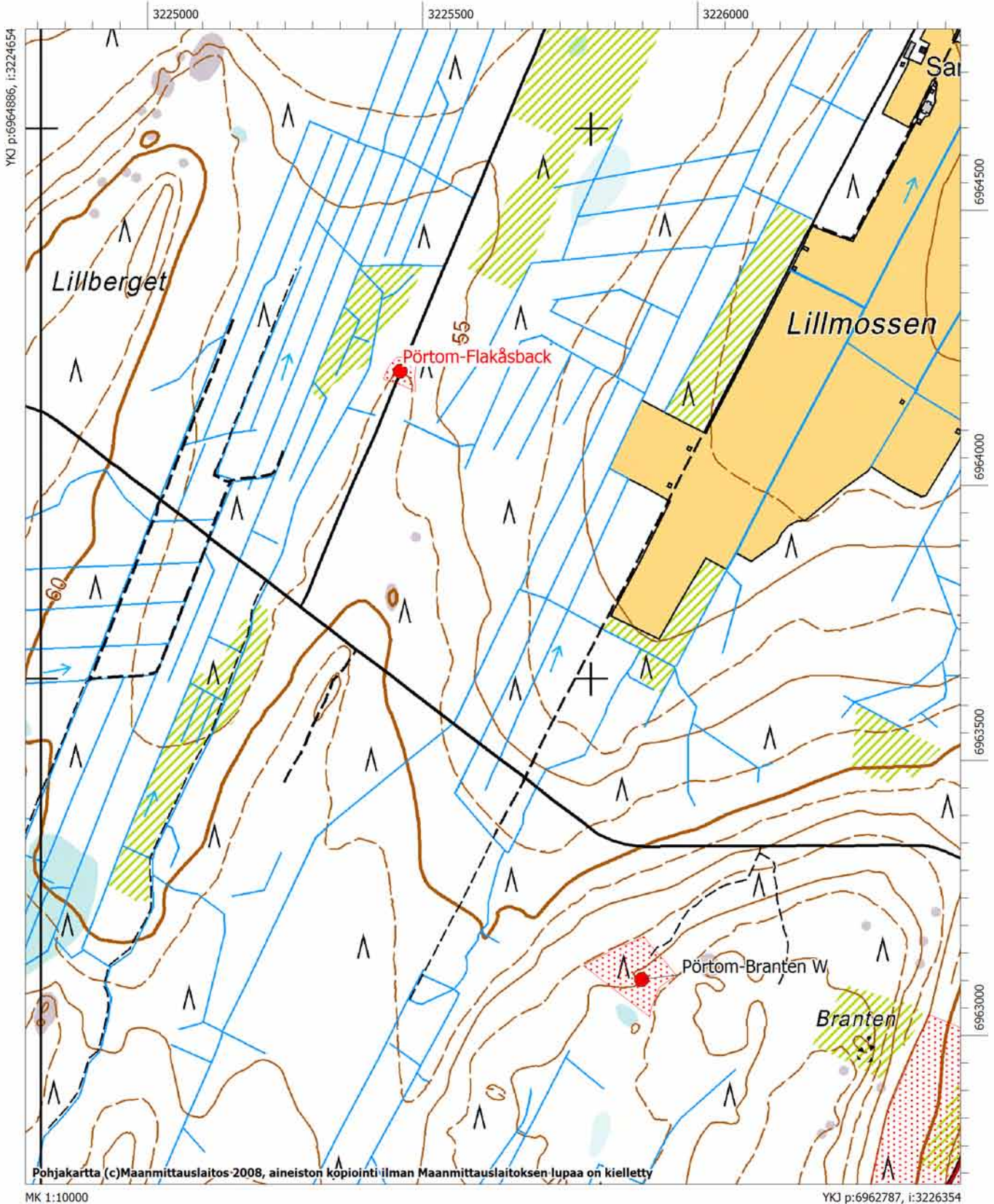
54542500130101



Närpiö, Pörtom-Flakåsback. Kivikautinen asuinpaikka kuvattuna lounaasta. (DG916:1)

Peruskarttaote, PK 1242 10 PÖRTOM

Pörtom-Flakåsback
Kivikautinen asuinpaikka



Närpiö, 605010048, Pörtom-Husgårdsfabodar, asuinpaikat, kivikautinen

MJtunnus:	605010048	Kohdenimi:	Pörtom-Husgårdsfabodar
Kunta:	Närpiö	Kohdetarkenne:	
Rauhoitusluokka:	2	MJtyyppi:	asuinpaikat
Lukumäärä:	1	MJalatyyppi:	ei määritelty
		Ajoitus:	kivikautinen
P:	6966957	Laji:	kiinteä muinaisjäänös
Z:	35	I:	3221989
Peruskartta:	124207 Pörtmossen		
Koordinaattiselite:	keskikoordinaatti?		

Kuvaus:

Miettisen aiempi kuvaus: Asuinpaikka sijaitsee Pirttikylän kirkolta länsilounaaseen, Södraby Timmeråsenin ylängön itäreunalla Pörtomskogenissa. Södra Lammosenin lounaispuolella noin 1 km on moreenipohjainen kivinen mäki, jossa löytyi istutusvaoista jonkin verran kvartsia vuonna 1978. Paikan tarkempi laajuus on määrittämättä. Myöhemmän tarkastuksen aikaan heinikko oli peittänyt avoimen maan.

Vuoden 2009 inventointi: Kohde kasvoi tiheää mäntytaimikkoa, havaintomahdollisuudet olivat olemattomat. Kohteen laajuuden määrittämiseen tarvitaan koekaivaus. Aiempien löytötietojen ja topografian avulla tehty aluerajaus on vain suuntaa antava.

Vuoden 2009 inventoinnin kuvanumerot:**Tutkimukset:****Mirja Miettinen 1978 inventointi**

Löydöt: KM 20349

Inventointikertomuskonsepti 1975, täydennykset 1976-78

Ks. myös Mirja Miettinen 1980, Forntid i Pörtom. Boken om Pörtom.

Pörtom Hembygdsföreningens inv =PHF : ei mainintaa

Mirja Miettinen 1994 tarkastus

Metsätaloustoimiin liittyvä tarkastus: löytöjä tai maastohavaintoja ei peitteisessä maastossa ja taimikossa voitu tehdä.

Vesa Laulumaa 2009 inventointi

Museoviraston ja Kustens Skogscentralin inventointi

Löydöt:

KM 20349 (Asuinpaikkalöytöjä)

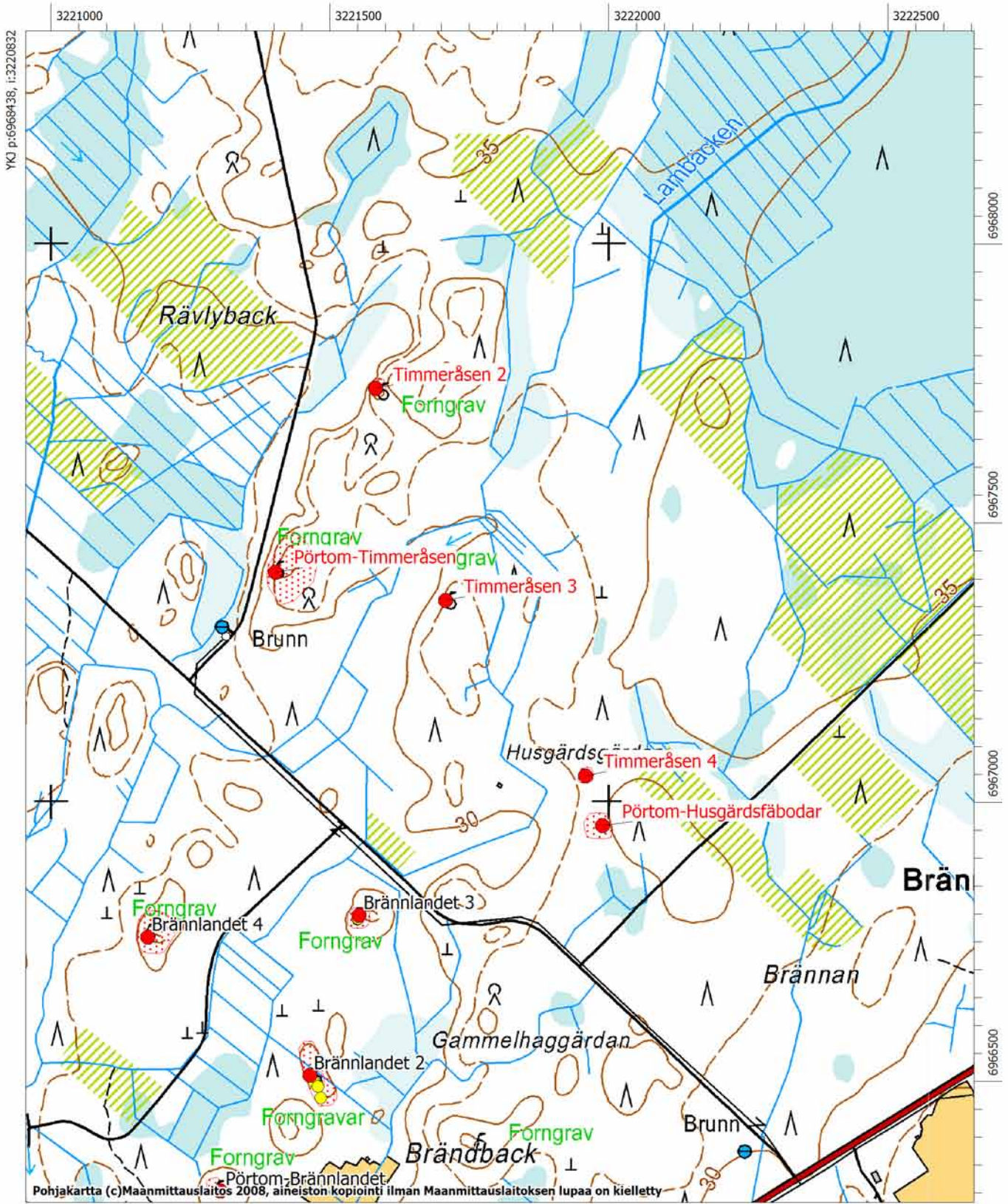
Kiinteistötunnukset:

54542500020210

Peruskarttaote, PK 1242 07 PÖRTMOSEN

Pörtom-Timmeråsen ja Timmeråsen 2-4
Pronssikautisia hautaröykkiötä

Pörtom-Husgårdsfäbodar
Kivikautinen asuinpaikka



Pohjakartta (c)Maanmittauslaitos 2008, aineiston kopiointi ilman Maanmittauslaitoksen lupaa on kielletty

MK 1:10000

YKJ p:6966339, i:3222532

Närpiö, 605010049, Pörtom-Österkarkås, hautapaikat/hautaröykkiöt, pronssikautinen

MJtunnus:	605010049	Kohdenimi:	Pörtom-Österkarkås
Kunta:	Närpiö	Kohdetarkenne:	
Rauhoitusluokka:	2	MJtyyppi:	hautapaikat
Lukumäärä:	4	MJalatyypit:	hautaröykkiöt
		Ajoitus:	pronssikautinen
P:	6964473	Laji:	kiinteä muinaisjäännös
Z:	35	I:	3223727
Peruskartta:	124210 Pörtom		

Koordinaattiselite: merkki peruskartalla, suurimman röykkiön sijainti?

Kuvaus:

Miettisen aiempi kuvaus: Röykkiöt sijaitsevat valtatie 8:n itäpuolella, kirkonkylän eteläpuolisen viljelyaukean (Racklet-Hästhagen) länsireunalla, noin 200 m viljelyksistä itään. Maasto on loivasti kaakkoon kohoavaa moreenipohjaista metsämaata, mäntymetsää. Rinteessä on neljä röykkiötä: yksi suuri, 6-8 metriä läpimitaltaan ja kaksi pienempää lähekkäin. Edellisistä jonkin matkaa itään on pitkänomainen röykkiö, pituudeltaan 10 metriä, suurin leveys keskellä on 3-4 m, korkeus 80 cm (suurin). Röykkiö on päihin kapeneva, päissä on isot kivet. Reunoilla on harvakseltaan isompia kiviä ja keskusta on täytetty pienemmillä kivillä reunakivien tasolle saakka. Keskelle on kaivettu kuoppa, jossa kasvaa kaksi pienehköä koivua. Röykkiö muistuttaa muodoltaan venettä tai laivaa.

Rinteellä on lisää pieniä matalia röykkiöitä, joista ei ole tarkkoja lukumäärätietoja. Aluetta ei ole kartoitettu. "Laivalatomuksen" äärelle on Pörtom hembygdsförening pystyttänyt laatimansa informaatiokyltin vuonna 1984.

Vuoden 2009 inventointi: Kohteessa havaittiin pitkä röykkiö valli ja epämääräisiä kiveyksiä, jotka olivat paksun sammalen peitossa ja joista ei voinut selkeästi hahmottaa minkäänlaista erityistä muotoa. Kivirakenteet olivat noin 40 metrin matkalla harjanteen päällä. Alue kasvoi tiheää, noin 25-vuotiasta, mäntymetsää, joten havaintomahdollisuudet olivat heikohkot.

Vuoden 2009 inventoinnin kuvanumerot:

F145819:1; DG945:1

Tutkimukset:**Mirja Miettinen 1980 inventointi**

Inventointikertomuskonsepti 1975, täydennykset 1976-80
Ks. myös Mirja Miettinen 1980, Forntid i Pörtom. Boken om Pörtom.
Pörtom Hembygdsföreningens inv =PHF : ?

Vesa Laulumaa 2009 inventointi

Museoviraston ja Kustens Skogscentralin inventointi

Kiinteistötunnukset:

54542500220009



Närpiö, Pörtom-Österkarkås. Veneenmuotoiseksi latomukseksi aiemmin tulkittu röykkiö kuvattuna lounaasta.
(DG945:1)

Peruskarttaote, PK 1242 10 PÖRTOM

Pörtom-Karkåsback

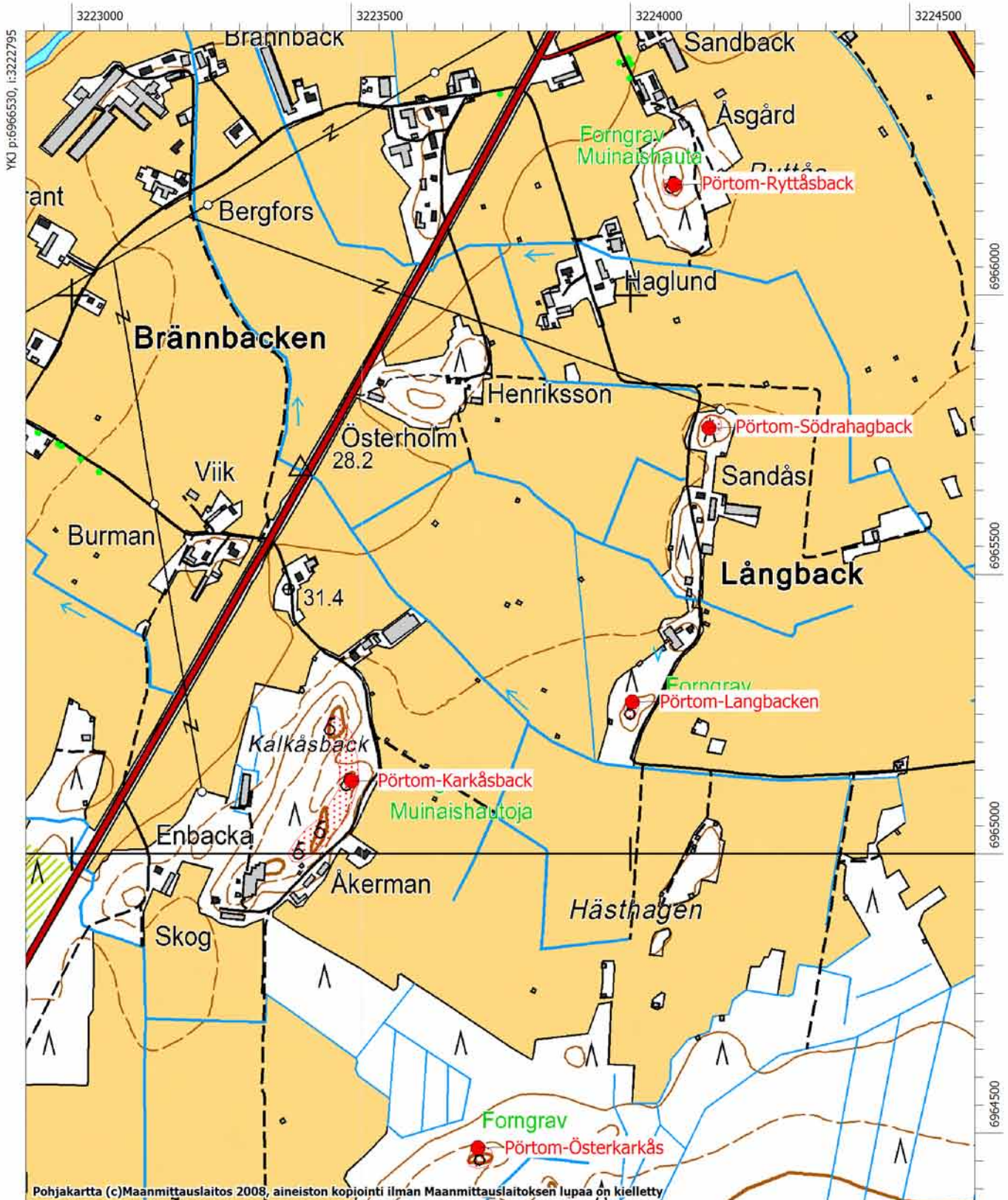
Pronssikautinen muinaisjännösryhmä

Pörtom-Langbacken

Tuhoutunut kivi-/pronssikautinen asuinpaikka

Pörtom-Ryttåsback, Pörtom-Södrahagback ja Pörtom-Österkarkås

Pronssikautisia hautaröykkiöitä



Närpiö, 605010050, Pörtom-Backback, kultti- ja tarinapaikat/kuppikivet, ajoittamaton

MJtunnus:	605010050	Kohdenimi:	Pörtom-Backback
Kunta:	Närpiö	Kohdetarkenne:	
Rauhoitusluokka:	2	MJtyyppi:	kultti- ja tarinapaikat
Lukumäärä:	1	MJalatyyppi:	kuppikivet
P:	6967881	Ajoitus:	ajoittamaton
Z:	35	Laji:	kiinteä muinaisjäännös
Peruskartta:	124210 Pörtom	I:	3224992

Koordinaattiselite: arvioitu peruskartasta

Kuvaus:

Kuppikivi sijaitsee Pirttikylän kirkonkylässä, Jurvaan vievän maantien pohjoispuolella, tonttimaiden rajalla olevassa avokalliossa. Pensasaidan eteläpuolella on kallion pinnassa kaksi selvää noin 5 cm läpimittaista säännöllisen muotoista kuppimaista syvennystä sekä kaksi epäselvempää, suunnilleen samankokoista syvennystä, kaikki verrattain lähekkäin. Kallio on osaksi sammalen ja turpeen peittämä, joten syvennyksiä saattaa olla enemmänkin. Paikkaan tai kuppeihin ei liity perimätietoa.

Kohdetta ei tarkastettu vuoden 2009 inventoinnissa.

Vuoden 2009 inventoinnin kuvanumerot:

-

Tutkimukset:**Mirja Miettinen 1982 tarkastus**

Inventointikertomuskonsepti 1975, täydennykset 1976-80, 1982

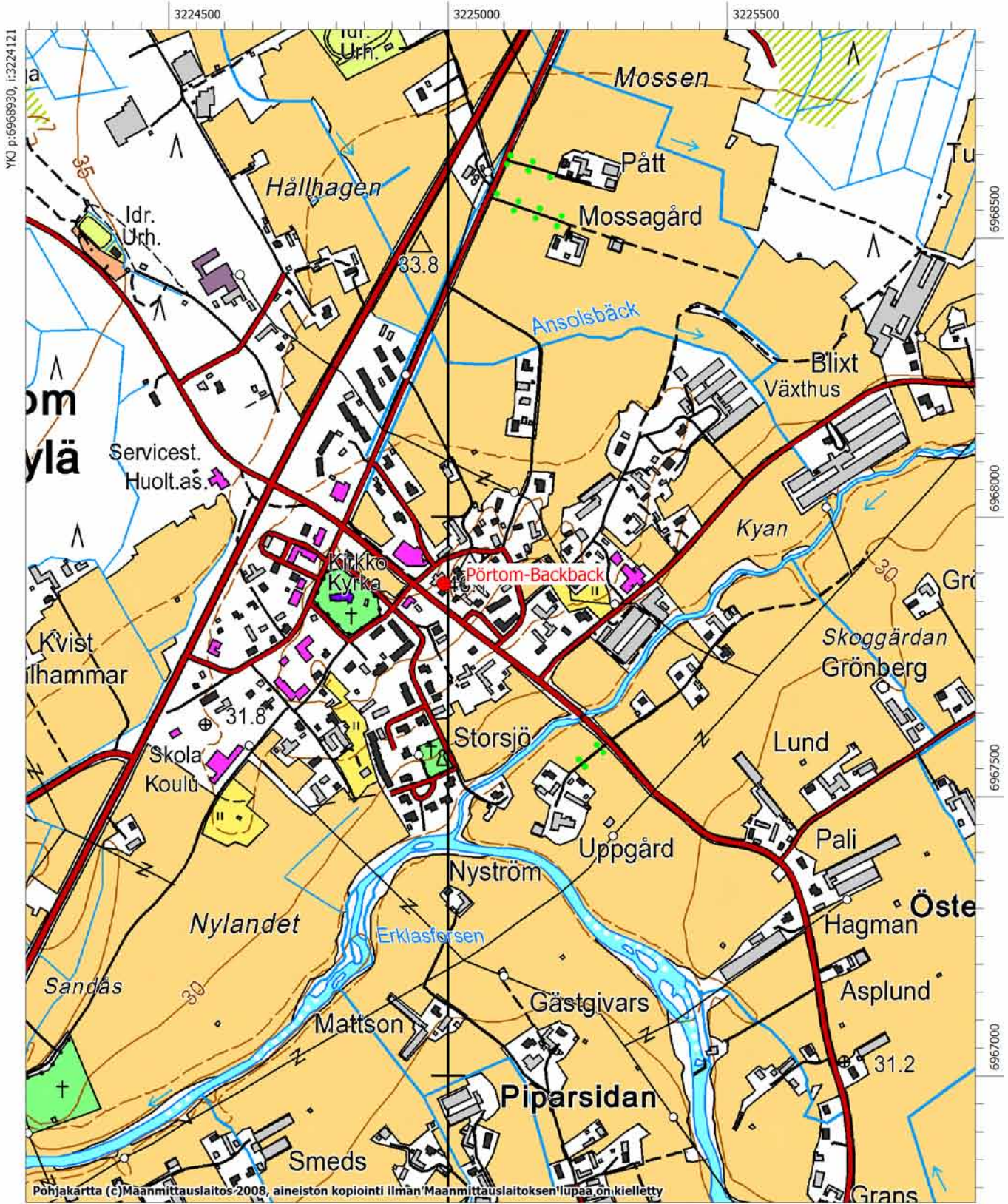
Ks. myös Mirja Miettinen 1980, Forn tid i Pörtom. Boken om Pörtom.

Pörtom Hembygdsföreningens inv =PHF : ?

Löydöt:-**Kiinteistötunnukset:-**

Peruskarttaote, PK 1242 10 PÖRTOM

Pörtom-Backback
Uhripaikka, ajoittamaton kuppikivi



Pohjakartta (c) Maanmittauslaitos 2008, aineiston kopiointi ilman Maanmittauslaitoksen lupaa on kielletty

MK 1:10000

YKJ p:6966831, i:3225821

Närpiö, 605010051, Pörtom-Rackle, asuinpaikat, kivikautinen

MJtunnus:	605010051	Kohdenimi:	Pörtom-Rackle
Kunta:	Närpiö	Kohdetarkenne:	
Rauhoitusluokka:	2	MJtyyppi:	asuinpaikat
Lukumäärä:	1	MJalatyyppe:	ei määritelty
		Ajoitus:	kivikautinen
		Laji:	kiinteä muinaisjäänös
P:	6963634	I:	3223018
Z:	40		
Peruskartta:	124210 Pörtom		

Koordinaattiselite: Vallien rajaaman alueen keskipiste, gps-mittaus

Kuvaus:

Miettisen aiempi kuvaus: Röykkiö sijaitsee valtatie 8:n itäpuolella, Pirttikylän kirkonkylän viljelysaukean eteläreunalla. Suon keskellä on pyöreä saareke, joka on kooltaan 50x60 metriä. Sen reunoilla on epämääräistä vallimaista kiven ja maansekaista muodostumaa, joka mahdollisesti on kokonaan luontaista. Vallin leveys vaihtelee 2-4 m välillä, korkeus 0,5-1 m välillä. Kivet ovat sekakokoisia, paikoin kiviä on näkyvissä vain vähän. Muodostelma on metsittynyt ja turvettunut. Vallin sisäpuolinen alue on verrattain tasaista ja vähäkivistä. Muutamasta koepistosta löytyi hiukan kvartsia. Kyseessä on mahdollisesti pienialainen asuinpaikka. Kohteen tarkempi luonne ja ikä ovat kuitenkin epäselviä.

Pörtom hembygdsförening on pystyttänyt paikalle laatimansa taulun, jossa muodostelmaa kutsutaan perustelematta nimellä "Laplom rundborg". Muinaislinnasta ei kuitenkaan ole kysymys.

Vuoden 2009 inventointi: Todettiin, että kohteen itä-, länsi- ja pohjoisosassa on hahmotettavissa vallimaisia rakenteita. Ne vaikuttavat aika luonnollisilta isoista kivistä muodostuneilta kivivalleilta, kohteen itäpäästä ne puuttuvat. Vallien sisäosa on kooltaan noin 25x35 metriä. Aiemmat kvartsilöydöt viittaavat asuinpaikkaan. Inventoinnin yhteydessä kuitenkin löytyi pari luonnollisesti lohjennutta, iskokselta vaikuttavaa, kvartsia, joten kohde vaatii koekaivauksen sen luonteen ja iän määrittämiseksi. Muinaisjäänösalueeksi on rajattu kumpare, jolla vallit sijaitsevat.

Vuoden 2009 inventoinnin kuvanumerot:

DG928:1

Tutkimukset:**Mirja Miettinen 1978 inventointi**

Inventointikertomuskonsepti 1975, täydennykset 1976-78

Ks. myös Mirja Miettinen 1980, Forntid i Pörtom. Boken om Pörtom.

Pörtom Hembygdsföreningens inv =PHF : s. 56 ?

Pentti Risla 2003 tarkastus

Myös Risla pitää vallia luontaiseen mäentönkään kuuluvana.

Löydöt:**Kiinteistötunnukset:**

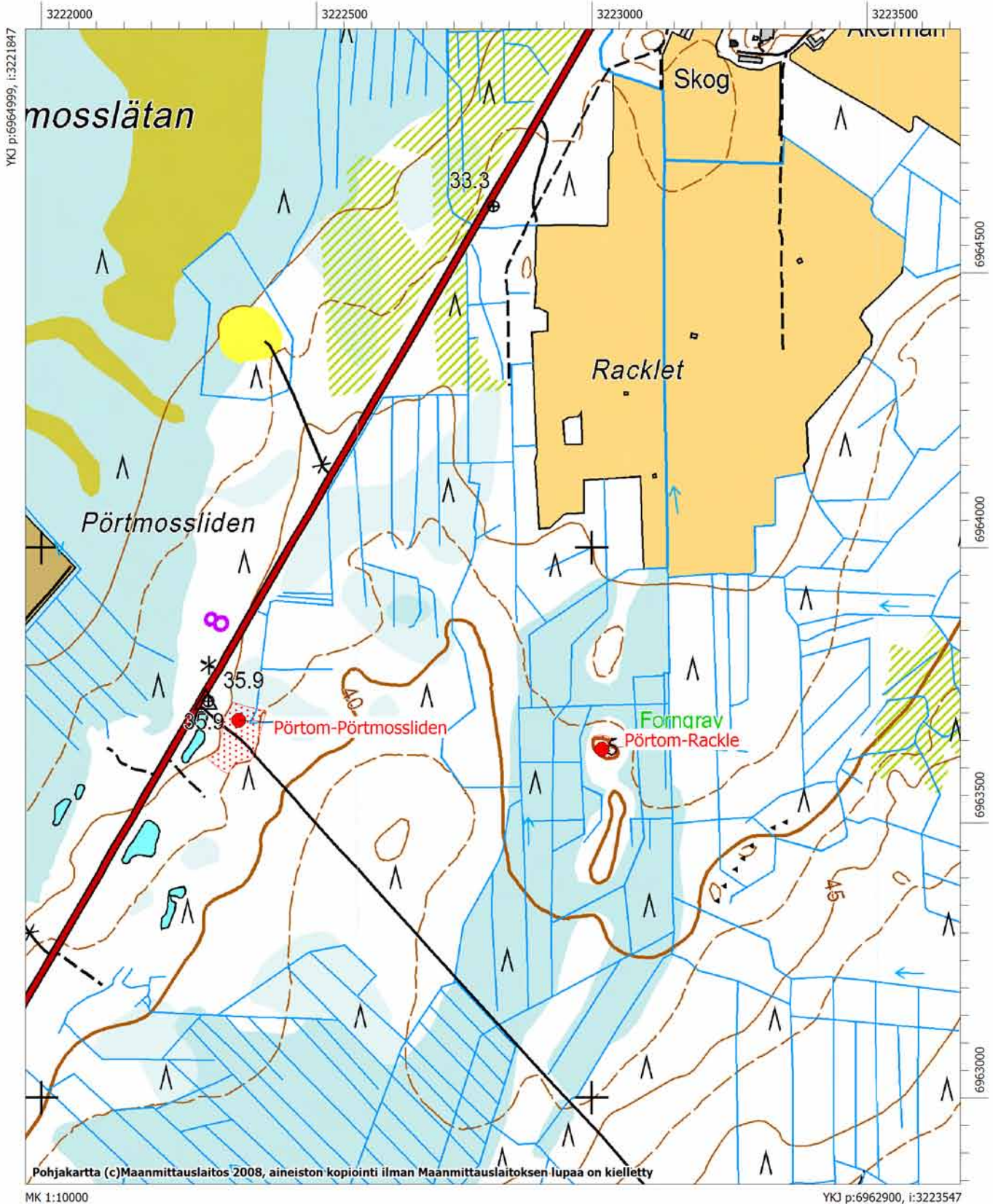
54542500250036



Närpiö, Pörtom-Rackle. Kivikautinen asuinpaikka. Kohteessa on kivivalleiksi tulkittuja rakenteita. Kuvattu pohjoisesta. (DG928:1)

Peruskarttaote, PK 1242 07 PÖRTMOSEN

Pörtom-Pörtmossleden ja Pörtom-Rackle
Kivikautisia asuinpaikkoja



Närpiö, 605010053, Pörtom-Stampåsen, asuinpaikat, kivikautinen

MJtunnus:	605010053	Kohdenimi:	Pörtom-Stampåsen
Kunta:	Närpiö	Kohdetarkenne:	
Rauhoitusluokka:	2	MJtyyppi:	asuinpaikat
Lukumäärä:	1	MJalatyyppe:	ei määritelty
P:	6970625	Ajoitus:	kivikautinen
Z:	42	Laji:	mahdollinen muinaisjäänös
Peruskartta:	124210 Pörtom	I:	3224483
Koordinaattiselite:	koordinaatit epätarkat		

Kuvaus:

Löytöpaikka sijaitsee valtatie 8:n länsipuolella, Bergan Bruksbacenilta länteen, Dragmossenin länsipuolella Langåshagen nimisessä paikassa, moreeniharjanteella suon reunalla. Vuoden 1982 tarkastuksessa tuulenskaadoista ja koepistoista on löytynyt vähän kvartssia. Kyseessä saataisi olla kivikautinen asuinpaikka.

Vuoden 2000 tarkastuksessa paikalla havaittiin terassi, kiviaita ja pieniä viljelysrykkiöitä. Ei havaintoja asuinpaikasta, sen sijaan historiallisen ajan viljelyn merkkejä.

Kohdetta ei tarkastettu vuoden 2010 inventoinnissa.

Tutkimukset:**Pentti Rislä 2000 tarkastus**

Raportti tulossa. Paikalla on terassi, kiviaita ja pieniä viljelysrykkiöitä. Vieressä nuori taimikko, jonka maapohja on äestetty. Ei havaintoja asuinpaikasta, sen sijaan historiallisen ajan viljelyn merkkejä.

Mirja Miettinen 1982 tarkastus

Löydöt: KM 22851:1-3

Pörtom Hembygdsföreningenin löytämä ja ilmoittama paikka.

Löydöt:

KM 22851 (Asuinpaikkalöytöjä)

Kiinteistötunnukset:

54542500080035

Närpiö, 605010054, Pörtom-Småstenrösback E, kivrakenteet/röykkiöt, ajoittamaton

MJtunnus:	605010054	Kohdenimi:	Pörtom-Småstenrösback E
Kunta:	Närpiö	Kohdetarkenne:	
Rauhoitusluokka:	2	MJtyyppi:	kivrakenteet
Lukumäärä:	6	MJalatyyppi:	röykkiöt
P:	6972114	Ajoitus:	ajoittamaton
Z:	35	Laji:	mahdollinen muinaisjäännös
Peruskartta:	124208 Nyby	I:	3221244

Koordinaattiselite: Koordinaatit epätarkat

Kuvaus:

Miettisen aiempi kuvaus: Röykkiöt sijaitsevat Raineåsenin metsäautotien varrella, Småstenrösbackenin pronssikautisista röykkiöistä (605010005) noin 120 m itään. Maasto on ollut ilmoitusaikaan aukeaksi hakattua metsämaata, jossa on mäenkumpareella (tilan 2:148 maalla) 5-6 matalaa latomusta. Muutamassa on mahdollisesti ollut pystykivi. Äestysvaoista on löytynyt jonkin verran kvartsia (Pörtom hembygdsförening toimittanut). Latomukset ovat ajoittamattomia, asuinpaikka on epävarma. Kohdetta ei ole tarkastettu ja sijaintitieto on epätarkka.

Vuoden 2009 inventointi: Röykkiöitä etsittiin aiemmin ilmoitetulta alueelta koordinaattipisteen ympäristöstä.

Vuoden 2009 inventoinnin kuvanumerot:**Tutkimukset:****ei tiedossa 1980 ei määritelty**

Pörtom Hembygdsföreningin lähettämät löydöt. Paikkaa ei ole tarkastettu ennen vuoden 2009 inventointia..

Vesa Laulumaa 2009 inventointi

Museoviraston ja Kustens Skogscentralin inventointi

Löydöt:

KM 22852 (Asuinpaikkalöytöjä)

Kiinteistötunnukset:

54542500020148

Närpiö, 605010056, Pörtom-Svinbacken 2, asuinpaikat, kivikautinen

MJtunnus:	605010056	Kohdenimi:	Pörtom-Svinbacken 2
Kunta:	Närpiö	Kohdetarkenne:	
Rauhoitusluokka:	2	MJtyyppi:	asuinpaikat
Lukumäärä:	1	MJalatyyppe:	ei määritelty
		Ajoitus:	kivikautinen
P:	6965095	Laji:	kiinteä muinaisjäännös
Z:	57 - 60	I:	3232028
Peruskartta:	124210 Pörtom		

Koordinaattiselite: Arvioitu keskikoordinaatti

Kuvaus:

Miettisen aiempi kuvaus: Asuinpaikka sijaitsee Närpiön Pirttikylän ja Jurvan rajan lähellä, Lokåsenin kangasmaalla, joka viettää loivasti länteen ja lounaaseen. Avohakkuualueella metsäautotien pohjoispuolella on pieni hiekkakuoppa, jonka reunoilta ja viereen kuoritulta alueelta löytyi kvartseja ja palanutta luuta vuonna 1988. Löytöjä saatiin talteen myös ympäristöstä metsäkoneen telojen urista. Paikoin oli näkyvissä heikosti värjäytynyttä maata kuopan reunassa. Maaperä on hienoa hiekkaa. Kyseessä on asuinpaikka, jonka tarkempi laajuus on tuntematon. Löytöalue näyttäisi keskittyvän noin 60 m korkeuskäyrän tuntumaan. Alue on ilmeisesti myöhemmin äestetty.

Vuoden 2009 inventointi: Tarkastuksessa todettiin, että asuinpaikka-alue kasvaa pääosin tiheää mäntytaimikkoa ja vesakkoa. Hiekkakuoppa-alue lienee vielä jossain määrin käytössä, myös sen ympäristö on myllätty. Rikkoutuneessa maaperässä hiekkakuopan eteläosassa havaittiin pari sirua palanutta luuta, niitä ei kerätty talteen. Asuinpaikan raja on tehty aiempien löytötietojen, inventointihavaintojen ja topografian perusteella.

Vuoden 2009 inventoinnin kuvanumerot:

DG910:1-2;

Tutkimukset:**Mirja Miettinen 1988 tarkastus**

Löydöt: KM 24598 kvartsia, luuta
tarkastuskertomus 38/1.3.1989

Paikka Arne Ekstrandin, Pörtom Hembyggsförening, löytämä ja ilmoittama.

Vesa Laulumaa 2009 inventointi

Museoviraston ja Kustens Skogscentralin inventointi

Löydöt:

KM 24598 (Asuinpaikkalöytö)

Kiinteistötunnukset:

54542500010026

54542500030046



Närpiö, Pörtom-Svinbacken 2. Kivikautista asuinpaikkaa kuvattuna kaakosta. (DG910:1)

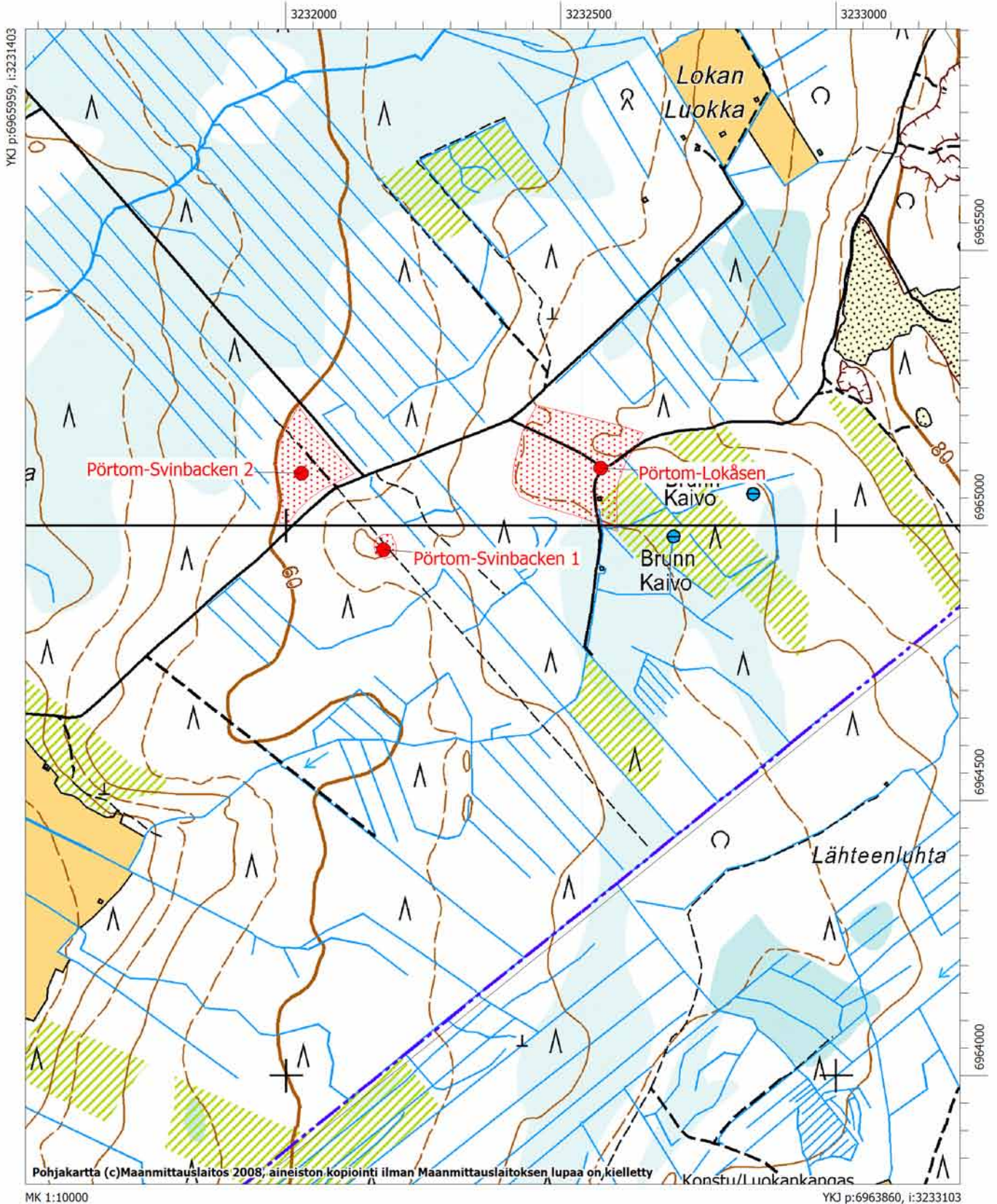


Närpiö, Pörtom-Svinbacken 2. Kivikautisen asuinpaikan tuhoutunutta osaa kuvattuna kaakosta. (DG910:2)

Peruskarttaote, PK 1242 10 PÖRTOM

Pörtom-Lokåsen ja Pörtom-Svinbacken 2
Kivikautisia asuinpaikkoja

Pörtom-Svinbacken 1
Ajoittamaton hautaröykkiö



Närpiö, 605010057, Pörtom-Storflakåsen, asuinpaikat, kivikautinen

MJtunnus:	605010057	Kohdenimi:	Pörtom-Storflakåsen
Kunta:	Närpiö	Kohdetarkenne:	
Rauhoitusluokka:	2	MJtyyppi:	asuinpaikat
Lukumäärä:	1	MJalatyyppe:	ei määritelty
		Ajoitus:	kivikautinen
P:	6962689	Laji:	mahdollinen muinaisjäännös
Z:	70	I:	3224204
Peruskartta:	124210 Pörtom		

Koordinaattiselite: sijaintitieto on epätarkka

Kuvaus:

Aiempi Miettisen kuvaus: Löytöpaikka sijaitsee valtatie 8:n itäpuolella, Storbergetin ylängön länsirinteellä, metsäautotien itäpuolella. Paikalla olevalta hiekkakuoppa- ja aukkohakkuualueelta ovat Pörtom hembygdsföreningenin jäsenet keränneet asuinpaikkalöytöjä (kvartsia). Vuonna 1982 paikan tarkastuksessa ei kyseiseltä kohdalta löydetty merkkejä asuinpaikasta, ei myöskään myöhemmissä tarkastuksissa. Kohde on epävarma. Alkuperäinen sijaintitieto on ehkä virheellinen.

Vuoden 2009 inventointi: Alueella on laaja maa-aineksenottoalue. Alueen tarkastuksessa ei löytynyt merkkejä asuinpaikasta, mutta mm. arkeologi Peter Holmblad kertoo havainneensa kvartsi-iskoksia alueen hiekkakuoppien laidalla. On mahdollista, että asuinpaikkaa on vielä jonkin verran jäljellä, mutta sen laajuutta ei voitu inventoinnissa määrittellä.

Vuoden 2009 inventoinnin kuvanumerot:

-

Tutkimukset:**ei tiedossa 1985 ei määritelty**

Löydöt: KM 22850

Pörtom hembygdsföreningenin lähettämät löydöt

Anne Vikkula 1982 ei määritelty

ei kertomusta; ks koekaivausraporttia Granliden-Dalshagen 1982

Mirja Miettinen 1978 tarkastus

Ei kertomusta, paikalta ei asuinpaikkalöytöjä tarkastuksessa. On mahdollista, että Hembygdsföreningenin lähettämien löytöjen sijaintitiedoissa on virhe.

Vesa Laulumaa 2009 inventointi

Museoviraston ja Kustens Skogscentralin inventointi

Löydöt:

KM 22850 (Asuinpaikkalöytöjä)

Kiinteistötunnukset:

Närpiö, 1000014939, Brännlandet 2, hautapaikat/hautaröykkiöt, pronssikautinen

MJtunnus: 1000014939 **Kohdenimi:** Brännlandet 2
Kunta: Närpiö **Kohdetarkenne:**
MJtyyppi: hautapaikat
Rauhoitusluokka: 2 **MJalatyyppe:** hautaröykkiöt
Lukumäärä: 2 **Ajoitus:** pronssikautinen
P: 6966509 **Laji:** kiinteä muinaisjäänös
Z: 30 **I:** 3221464
Peruskartta: 124207 Pörtmossen
Koordinaattiselite: Röykkiön 1 gps-koordinaatit

Kuvaus:

Kohde on aiemmin ollut erilliskohteena (röykkiöryhmä b) Pörtom-Brännlandet -kohteessa. Vuoden 2009 inventoinnissa siitä muodostettiin oma muinaisjäänöskohteensa. Kohde sijaitsee noin 600 metriä vanhan Vaasantien länsipuolella, pohjois-etelä -suuntaisella moreeniharjanteella, joka on länsi- ja itäpuolelta kosteikkojen ympäröimä. Harjanne on kuivahkoa kangasta ja kasvaa hakkuukypsää kuusikkoa, kenttäkerros muodostuu varvuista.

Aiempien tietojen mukaan harjanteella on viisi röykkiötä, mutta vuoden 2009 inventoinnissa paikannettiin vain kolme. Suurin niistä on halkaisijaltaan noin kuusi metriä ja kehämäinen, noin puoli metriä korkea. Kaksi muuta röykkiötä ovat pienempiä kivistä. Harjanteen pohjoisosa kasvoi tiheään nuorta mäntytaimikkoa ja havaintojen teko siellä oli hyvin hankalaa, alueella voi siis olla vielä useampia röykkiöitä. Muinaisjäänösalueeksi on rajattu koko noin 100 metriä pitkä harjanne, koska alue on syytä tarkistaa vielä kertaalleen, mikäli sinne suunnitellaan metsänhoidollisia tai muuhun maaperään kajoamiseen liittyviä toimenpiteitä.

Vuoden 2009 inventoinnin kuvanumerot:

F145818:1; DG941:1

Tutkimukset:**Vesa Laulumaa 2009 inventointi**

Museoviraston ja Kustens Skogscentralin inventointi

Löydöt:-

Alakohteen nimi: Röykkiö 2	Alakohteen tunnus:	11554
P: 6966468 I: 3221483		
Alakohteen nimi: Röykkiö 3	Alakohteen tunnus:	11555
P: 6966498 I: 3221471		

Kiinteistötunnukset:

54542500050071

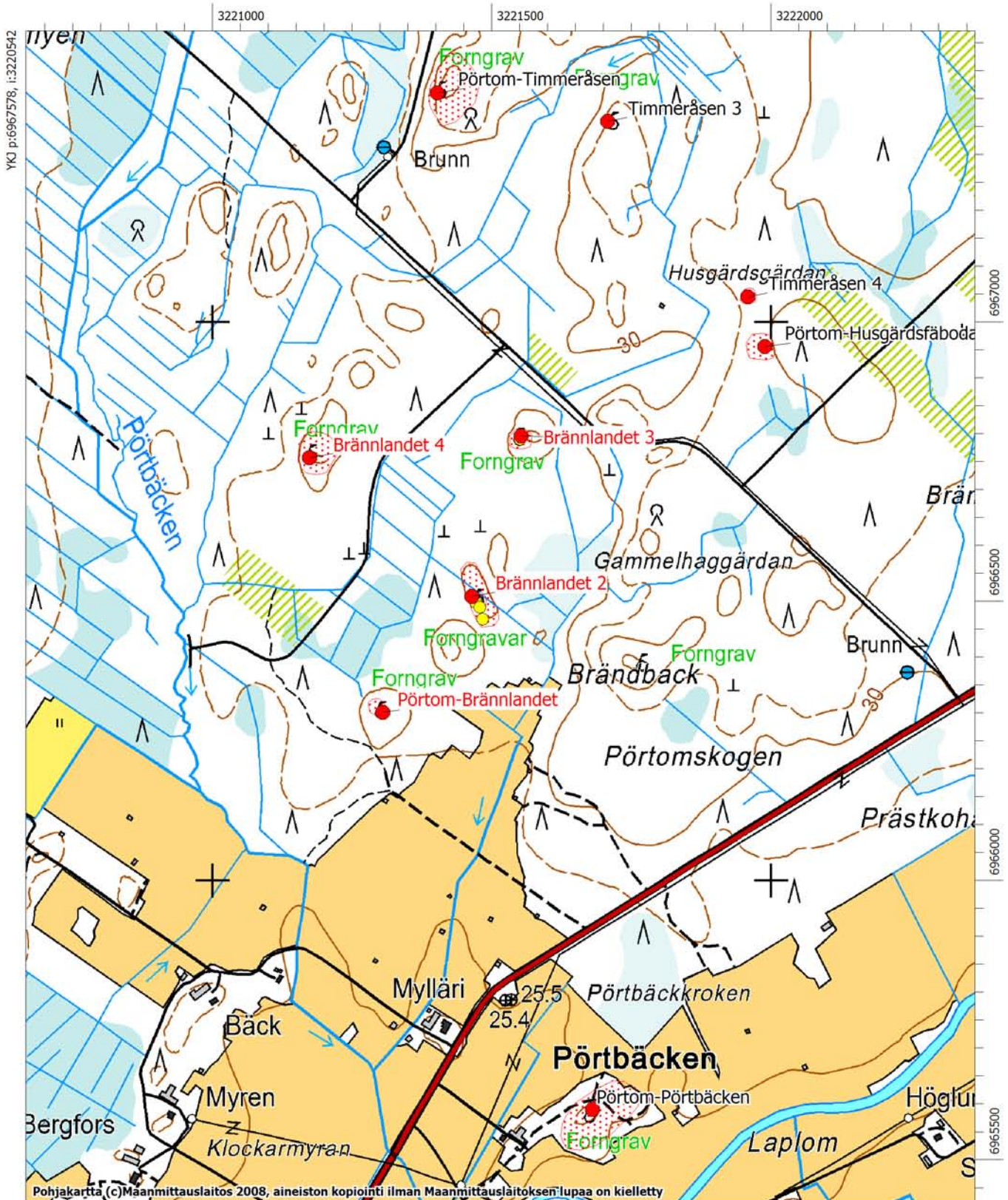
54542500050049



Närpiö, Pörtom-Brännlandet 2. Etualalla röykkiö 1, kuvattuna etelästä. (DG941:1)

Peruskarttaote, PK 1242 07 PÖRTMOSEN

Pörtom-Brännlandet ja Brännlandet 2-4
Pronssikautisia røykkiöitä



Närpiö, 1000014940, Brännlandet 3, hautapaikat/hautaröykkiöt, pronssikautinen

MJtunnus:	1000014940	Kohdenimi:	Brännlandet 3
Kunta:	Närpiö	Kohdetarkenne:	
Rauhoitusluokka:	ei määritelty	MJtyyppi:	hautapaikat
Lukumäärä:		MJalatyyppe:	hautaröykkiöt
		Ajoitus:	pronssikautinen
		Laji:	kiinteä muinaisjäännös
P:	6966796	I:	3221552
Z:	- 33		
Peruskartta:	124207 Pörtmossen		
Koordinaattiselite:	Röykkiön gps-koordinaatit		

Kuvaus:

Kohde on aiemmin ollut erilliskohteena (röykkiöryhmä c) Pörtom-Brännlandet -kohteessa. Vuoden 2009 inventoinnissa siitä muodostettiin oma muinaisjäännöskohteensa. Kohde sijaitsee 2,3 km valtatie 8 länsipuolella, vanhalta Vaasantieltä lähtevän metsäautotien eteläpuolella. Aluetta täplittävät kosteikkojen keskellä olevat moreenikumpareet ja harjanteet. Kasvillisuus on tiheätä parikymmenvuotiasta männikköä, matalammilla alueilla vesakkoa ja sekametsää.

Kallioisen kumpareen päällä on röykkiö, jonka halkaisija on noin 7-8 metriä ja korkeus noin puoli metriä. Röykkiön keskellä on kuoppa. Lisäksi kumpareella ja sen laidoilla on siellä täällä epämääräistä kivikkoa, jotka eivät kuitenkaan muodosta selviä röykkiörakenteita. Kumpareella kasvaa parikymmenvuotiasta männikköä, kenttäkasvillisuus on pääasiassa heinää.

Vuoden 2009 inventoinnin kuvanumerot:

DG938:1

Tutkimukset:**Vesa Laulumaa 2009 inventointi**

Museoviraston ja Kustens Skogscentralin inventointi

Löydöt:-***Kiinteistötunnukset:***

54542500060097

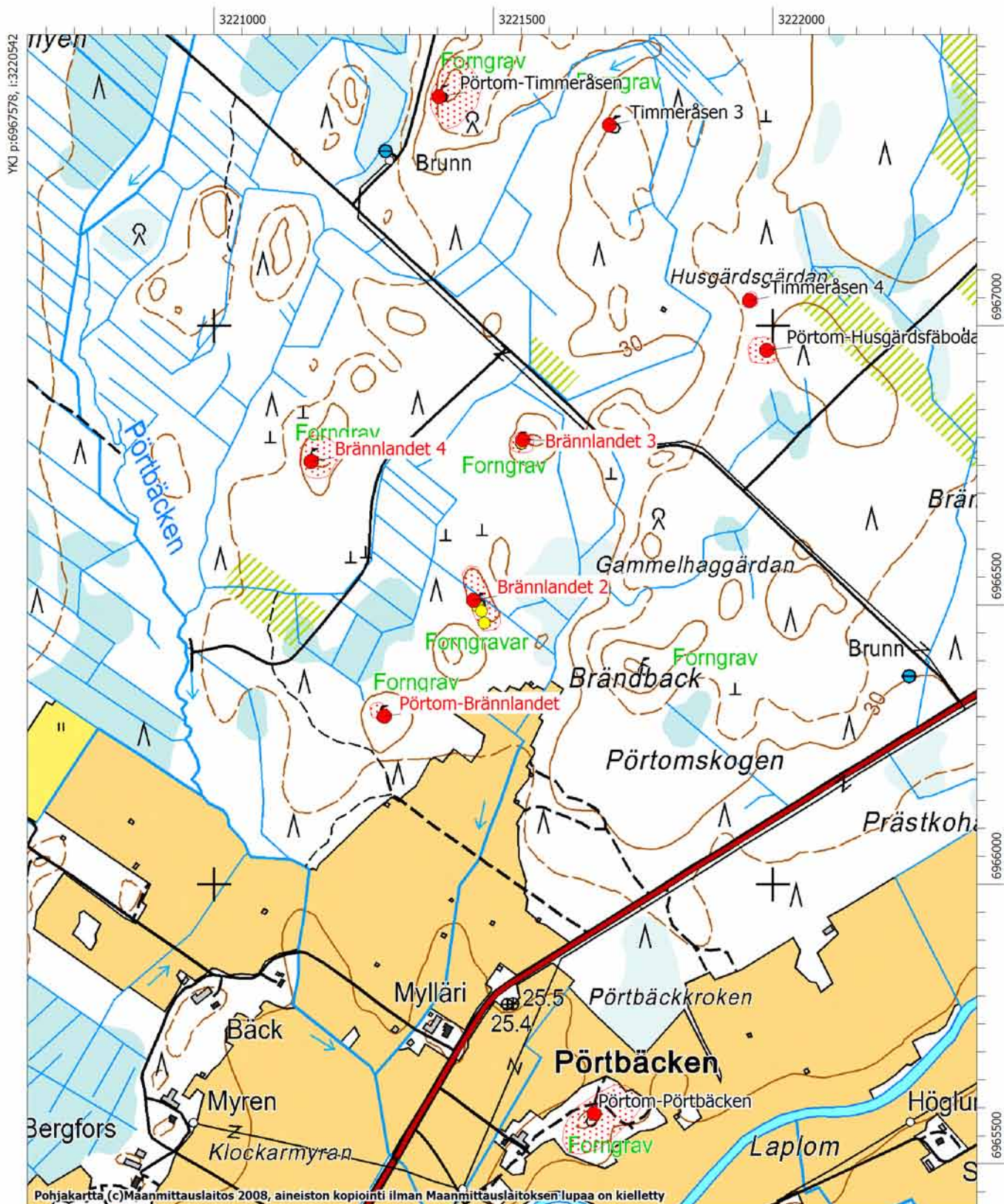
54542500060119



Närpiö, Pörtom-Brännlandet 3 . (DG938:1). Ainoa selvästi erottuva röykkiö kuvattuna länsiluoteesta.

Peruskarttaote, PK 1242 07 PÖRTMOSEN

Pörtom-Brännlandet ja Brännlandet 2-4
Pronssikautisia röykkiöitä



Närpiö, 1000014941, Brännlandet 4, hautapaikat/hautaröykkiöt, pronssikautinen

MJtunnus:	1000014941	Kohdenimi:	Brännlandet 4
Kunta:	Närpiö	Kohdetarkenne:	
Rauhoitusluokka:	2	MJtyyppi:	hautapaikat
Lukumäärä:	2	MJalatyypit:	hautaröykkiöt
		Ajoitus:	pronssikautinen
P:	6966757	Laji:	kiinteä muinaisjäännös
Z:	- 33	I:	3221173
Peruskartta:	124207 Pörtmossen		

Koordinaattiselite: Gps-koordinaatti vierekkäisten röykkiöiden keskeltä.

Kuvaus:

Kohde sijaitsee noin 2,5 valtatie 8 länsipuolella, Portbäckenille johtavalta metsäautotieltä noin 100 metriä länteen. Tiheähköä, noin 30 -vuotiasta, havumetsää kasvavalla moreenikumpareella on kaksi röykkiötä. Kohde on merkitty peruskarttaan, mutta sitä ei ole mainittu muinaisjäännösrekisterissä ennen kuin se lisättiin vuoden 2009 inventoinnissa. Kohde on ollut kyllä tunnettu aiemmin, sen ovat tarkastaneet ainakin pirttikyläläiset arkeologian harrastajat luultavasti jo 1970-luvulla.

Röykkiöt sijaitsevat aivan vierekkäin noin metrin päässä toisistaan. Röykkiöt ovat paikoin kasvillisuuden peitossa, mutta harrastajien aiemmat mittaukset, joissa röykkiöiden kooksi mainitaan 8x6 ja 7x6 metriä vaikuttavat pitävän paikkansa. Korkeutta röykkiöillä on puolisen metriä. Molemmissa röykkiöissä on keskellä kuoppa.

Vuoden 2009 inventoinnin kuvanumerot:

DG939:1

Tutkimukset:**Vesa Laulumaa 2009 inventointi**

Museoviraston ja Kustens Skogscentralin inventointi

Löydöt:-**Kiinteistötunnukset:**

54542500050049

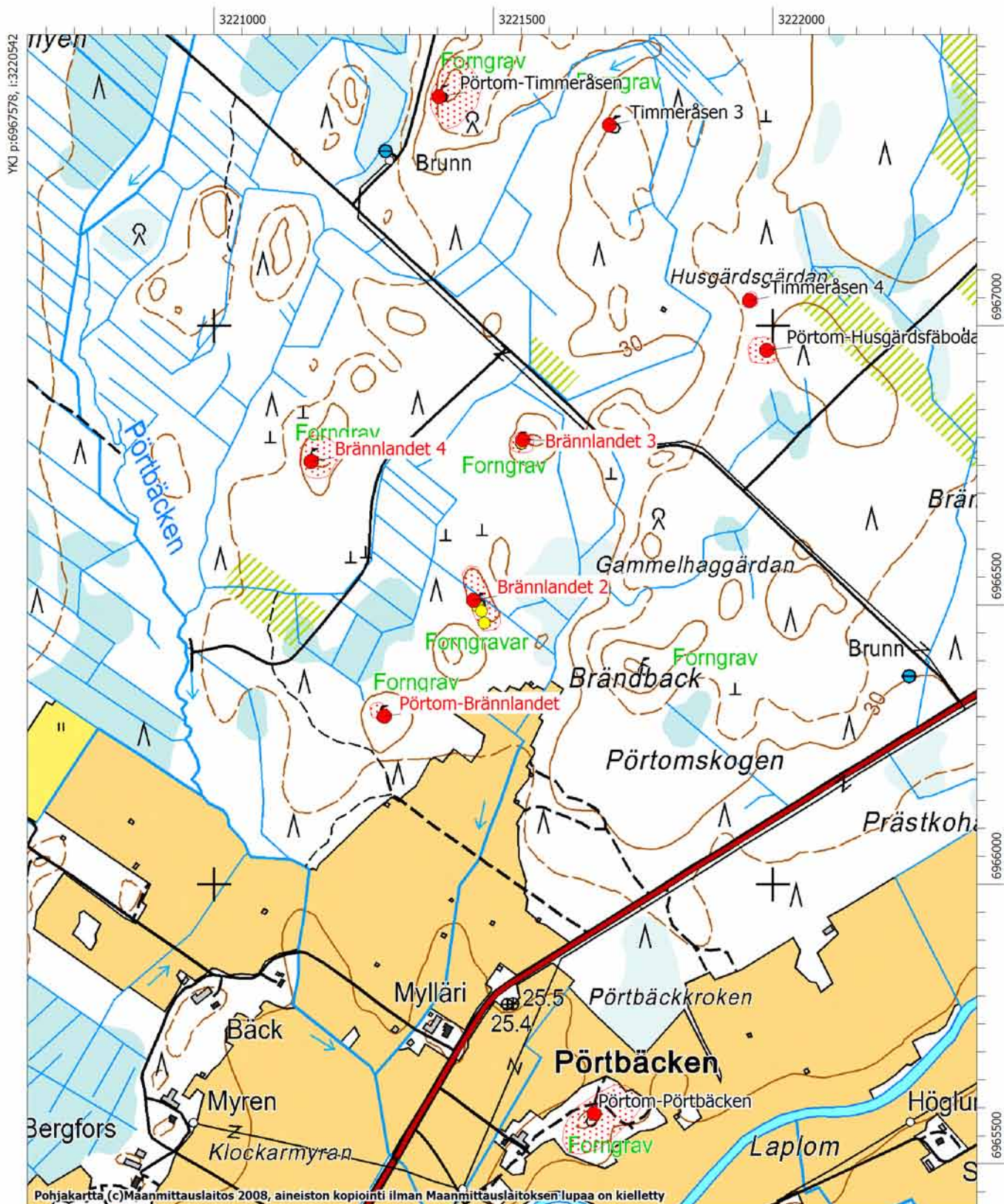
54542500050071



Närpiö, Pörtom-Brännlandet 4. Röykiöt kuvattuna etelästä. (DG939:1)

Peruskarttaote, PK 1242 07 PÖRTMOSEN

Pörtom-Brännlandet ja Brännlandet 2-4
Pronssikautisia røykkiöitä



Närpiö, 1000014942, Nojärvsbogen 2, hautapaikat/hautaröykkiöt, varhaismetallikautinen

MJtunnus: 1000014942 **Kohdenimi:** Nojärvsbogen 2
Kunta: Närpiö **Kohdetarkenne:**
MJtyyppi: hautapaikat
Rauhoitusluokka: 2 **MJalatyyppe:** hautaröykkiöt
Lukumäärä: 46 **Ajoitus:** varhaismetallikautinen
P: 6972877 **Laji:** kiinteä muinaisjäännös
Z: 24 - 27 **I:** 3215140
Peruskartta: 124208 Nyby
Koordinaattiselite: Röykkiön 16 gps-koordinaatit

Kuvaus:

Kohde tunnettiin aiemmin kohteen Pörtom-Nojärvsbogen erilliskohteenä röykkiöryhmä b, mutta vuoden 2009 inventoinnissa siitä muodostettiin oma muinaisjäännöskohteensa Nojärvsbogen 2.

Kohde sijaitsee noin 700 metriä Velkmossenin lounaispuolella ja noin 1.2 km Nojärvestä eteläkaakkoon. Röykkiöt sijaitsevat matalalla moreenikumpareella noin 100 x 200 metrin kokoisella alueella. Noin 100 metriä kohteen länsipuolella on peruskartassa muinaisjäännösmerkki, joka on sijainniltaan virheellinen. Merkin kohdalla ei havaittu merkkejä muinaisjäännöksistä, ilmeisesti merkin on tarkoitus viitata tähän kohteeseen.

Alueelta paikannettiin 46 matalaa röykkiötä. Suurimmat niistä sijaitsevat kumpareen laella ja ovat halkaisijaltaan noin 10 metriä ja ainakin parissa näkyi pinnalla punaisia hiekkavilaakoja.

Vuoden 2009 inventoinnin kuvanumerot:

F145800:1; DG954:1-3

Tutkimukset:**Vesa Laulumaa 2009 inventointi**

Museoviraston ja Kustens Skogscentralin inventointi

Mirja Miettinen 1975 inventointi**Löydöt:-**

Alakohteen nimi: Röykkiö 1	Alakohteen tunnus:	11435
P: 6972814 I: 3215108		
Alakohteen nimi: Röykkiö 2	Alakohteen tunnus:	11436
P: 6972818 I: 3215139		
Alakohteen nimi: Röykkiö 3	Alakohteen tunnus:	11437
P: 6972820 I: 3215102		
Alakohteen nimi: Röykkiö 4	Alakohteen tunnus:	11438
P: 6972827 I: 3215100		
Alakohteen nimi: Röykkiö 5	Alakohteen tunnus:	11439
P: 6972829 I: 3215064		
Alakohteen nimi: Röykkiö 6	Alakohteen tunnus:	11440
P: 6972831 I: 3215116		
Alakohteen nimi: Röykkiö 7	Alakohteen tunnus:	11441
P: 6972846 I: 3215137		
Alakohteen nimi: Röykkiö 8	Alakohteen tunnus:	11442
P: 6972846 I: 3215120		
Alakohteen nimi: Röykkiö 9	Alakohteen tunnus:	11443
P: 6972850 I: 3215149		
Alakohteen nimi: Röykkiö 10	Alakohteen tunnus:	11444
P: 6972858 I: 3215140		
Alakohteen nimi: Röykkiö 11	Alakohteen tunnus:	11445
P: 6972861 I: 3215095		
Alakohteen nimi: Röykkiö 12	Alakohteen tunnus:	11446
P: 6972861 I: 3215108		
Alakohteen nimi: Röykkiö 13	Alakohteen tunnus:	11447
P: 6972862 I: 3215037		

Alakohteen nimi: Røykkiö 14		Alakohteen tunnus:	11448
P: 6972873	I: 3215159		
Alakohteen nimi: Røykkiö 15		Alakohteen tunnus:	11449
P: 6972876	I: 3215134		
Alakohteen nimi: Røykkiö 17		Alakohteen tunnus:	11450
P: 6972878	I: 3215121		
Alakohteen nimi: Røykkiö 18		Alakohteen tunnus:	11451
P: 6972880	I: 3215100		
Alakohteen nimi: Røykkiö 19		Alakohteen tunnus:	11452
P: 6972884	I: 3215135		
Alakohteen nimi: Røykkiö 20		Alakohteen tunnus:	11453
P: 6972885	I: 3215152		
Alakohteen nimi: Røykkiö 21		Alakohteen tunnus:	11454
P: 6972885	I: 3215160		
Alakohteen nimi: Røykkiö 22		Alakohteen tunnus:	11455
P: 6972887	I: 3215088		
Alakohteen nimi: Røykkiö 23		Alakohteen tunnus:	11456
P: 6972888	I: 3215122		
Alakohteen nimi: Røykkiö 24		Alakohteen tunnus:	11457
P: 6972904	I: 3215089		
Alakohteen nimi: Røykkiö 25		Alakohteen tunnus:	11458
P: 6972906	I: 3215108		
Alakohteen nimi: Røykkiö 26		Alakohteen tunnus:	11459
P: 6972911	I: 3215104		
Alakohteen nimi: Røykkiö 27		Alakohteen tunnus:	11460
P: 6972923	I: 3215086		
Alakohteen nimi: Røykkiö 28		Alakohteen tunnus:	11461
P: 6972930	I: 3215094		
Alakohteen nimi: Røykkiö 29		Alakohteen tunnus:	11462
P: 6972940	I: 3215105		
Alakohteen nimi: Røykkiö 30		Alakohteen tunnus:	11463
P: 6972944	I: 3215080		
Alakohteen nimi: Røykkiö 31		Alakohteen tunnus:	11464
P: 6972948	I: 3215124		
Alakohteen nimi: Røykkiö 32		Alakohteen tunnus:	11465
P: 6972953	I: 3215088		
Alakohteen nimi: Røykkiö 33		Alakohteen tunnus:	11466
P: 6972960	I: 3215124		
Alakohteen nimi: Røykkiö 34		Alakohteen tunnus:	11467
P: 6972961	I: 3215140		
Alakohteen nimi: Røykkiö 35		Alakohteen tunnus:	11468
P: 6972964	I: 3215088		
Alakohteen nimi: Røykkiö 36		Alakohteen tunnus:	11469
P: 6972965	I: 3215107		
Alakohteen nimi: Røykkiö 37		Alakohteen tunnus:	11470
P: 6972969	I: 3215122		
Alakohteen nimi: Røykkiö 38		Alakohteen tunnus:	11471
P: 6972969	I: 3215098		
Alakohteen nimi: Røykkiö 39		Alakohteen tunnus:	11472
P: 6972978	I: 3215108		
Alakohteen nimi: Røykkiö 40		Alakohteen tunnus:	11473
P: 6972985	I: 3215126		
Alakohteen nimi: Røykkiö 41		Alakohteen tunnus:	11474
P: 6972987	I: 3215143		
Alakohteen nimi: Røykkiö 42		Alakohteen tunnus:	11475
P: 6972994	I: 3215134		
Alakohteen nimi: Røykkiö 43		Alakohteen tunnus:	11476
P: 6972995	I: 3215086		
Alakohteen nimi: Røykkiö 44		Alakohteen tunnus:	11477
P: 6972996	I: 3215112		

Alakohteen nimi: Röykkiö 45

P: 6973002 **I:** 3215104

Alakohteen nimi: Röykkiö 46

P: 6973002 **I:** 3215127

Alakohteen tunnus: 11478

Alakohteen tunnus: 11479

Kiinteistötunnukset:

54542500230038

54542500760002



Närpiö, Pörtom-Nojärvslogen 2. Röykkiö, jossa on käytetty punaista hiekkakiveä, kuvattuna ylhäältä.
(DG954:1)



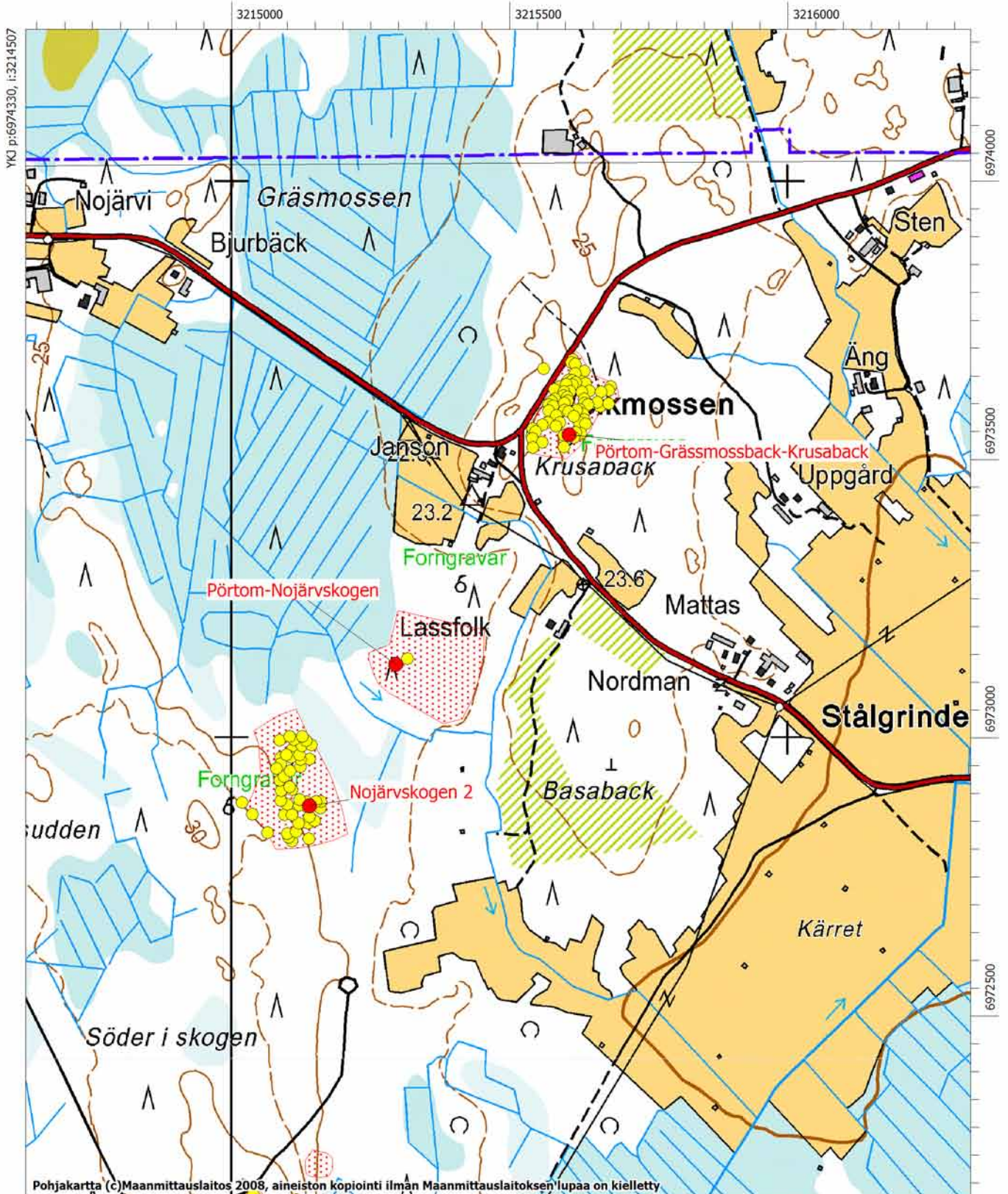
Närpiö, Pörtom-Nojärvslogen 2. Yksi röykkiöistä kuvattuna luoteesta.(DG954:2)



Hakkuualueen itälaidalla on tuulenkaatojen vaurioittamia röykkiöitä. (DG954:3)

Peruskarttaote, PK 1242 08 NYBY

Pörtom-Grässmossback-Krusaback
 Pörtom-Nojärvskogen ja Nojärvskogen 2
 Varhaismetallikautisia hautaröykkiötä



Pohjakartta (c)Maanmittauslaitos 2008, aineiston kopiointi ilman Maanmittauslaitoksen lupaa on kielletty

MK 1:10000

YKJ p:6972230, i:3216207

Närpiö, 1000014943, Långås, kivirakenteet/röykkiöt, ajoittamaton

MJtunnus:	1000014943	Kohdenimi:	Långås
Kunta:	Närpiö	Kohdetarkenne:	
Rauhoitusluokka:	2	MJtyyppi:	kivirakenteet
Lukumäärä:	1	MJalatyyppe:	röykkiöt
P:	6971746	Ajoitus:	ajoittamaton
Z:	- 50	Laji:	kiinteä muinaisjäännös
Peruskartta:	124208 Nyby	I:	3223326
Koordinaattiselite: Röykkiön gps-koordinaatit			

Kuvaus:

Kohde sijaitsee 2,8 km valtatie 8:sta länteen, Takanemossenin ja Dragmossenin länsipuolisella Långåsenin hiekka/moreeniharjanteella. Kohteen itäpuolitse kulkee vanha historiallinen tieura, Ridvägen, joka on merkitty peruskarttaan. Alue on kuivaa kangasta, harjanteen laki on hakattu muutama vuosi sitten ja kasvaa nykyisin harvaa taimikkoa.

Pörtom Hembygdsförening oli ilmoittanut alueella sijaitsevista röykkiöistä jo vuonna 1979, mutta kohdetta ei oltu tarkastettu. Vuoden 2009 inventoinnissa alueelta löytyi yksi matala kiveys, parikymmentä metriä Ridvägenin länsipuolella. Sen halkaisija on 2-3 metriä. Kiveyksen tarkoitus on epäselvä, todennäköisimmin se voisi liittyä Ridvägenin käyttöön.

Korkeudeltaan, maaperältään ja topografialtaan Långåsenin alue näyttäisi lupaavalta kivikautisen asutuksen etsimisen kannalta, mutta siihen ei ollut vuoden 2009 inventoinnissa aikaa.

Vuoden 2009 inventoinnin kuvanumerot:

DG950:1

Tutkimukset:**Vesa Laulumaa 2009 inventointi**

Museoviraston ja Kustens Skogscentralin inventointi

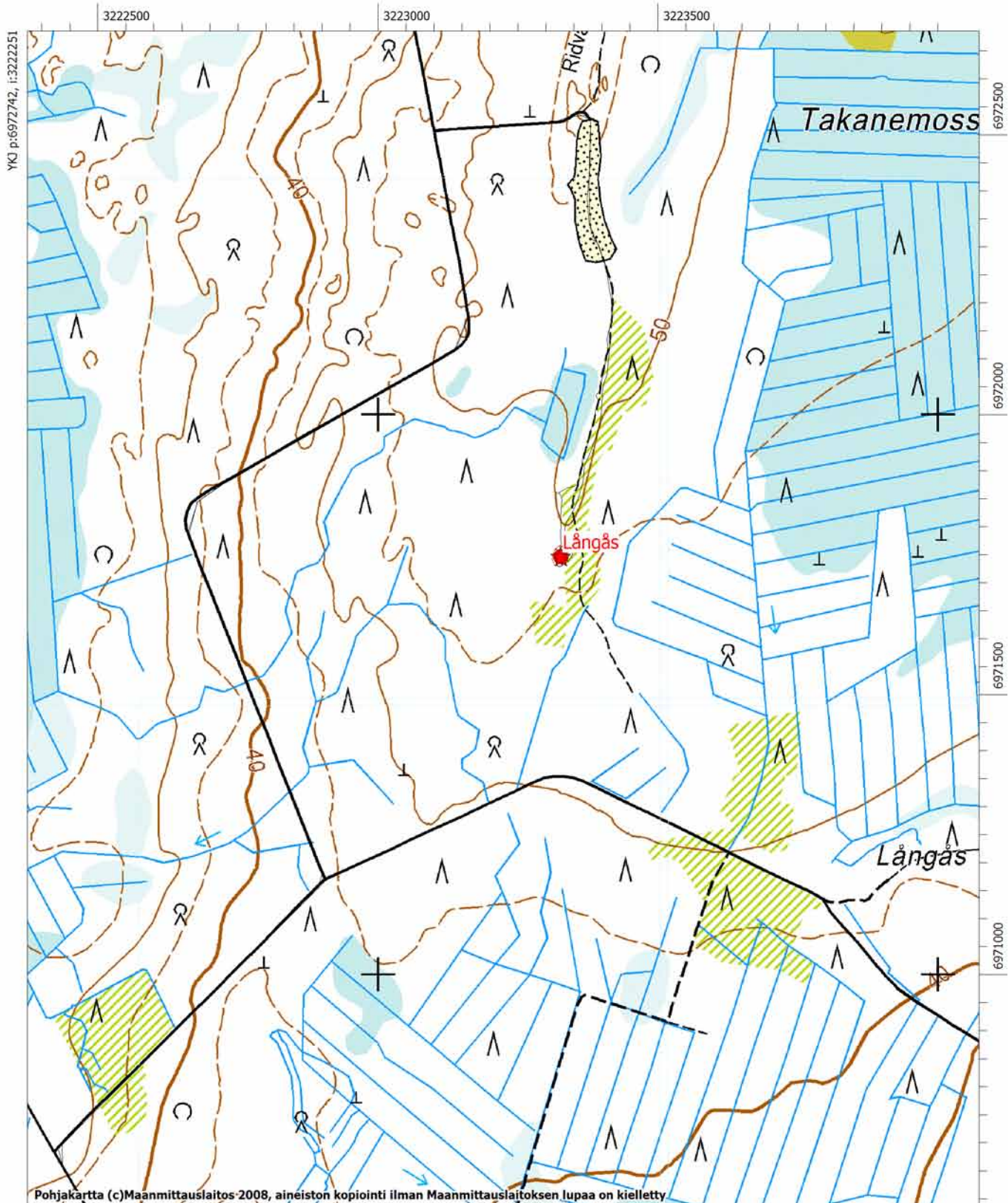
Löydöt:-***Kiinteistötunnukset:***

54542500390007



Närpiö, Långåsen. Röykkiö kuvattuna pohjoisesta. (DG950:1)

Långås
Ajoittamaton röykkiö



Närpiö, 1000014944, Gangusholmen 2, kivirakenteet/röykkiöt, ajoittamaton

MJtunnus:	1000014944	Kohdenimi:	Gangusholmen 2
Kunta:	Närpiö	Kohdetarkenne:	
Rauhoitusluokka:	2	MJtyyppi:	kivirakenteet
Lukumäärä:	3	MJalatyyppe:	röykkiöt
P:	6972843	Ajoitus:	ajoittamaton
Z:		Laji:	kiinteä muinaisjäänös
Peruskartta:	124211 Svarvar	I:	3231048
Koordinaattiselite:	Röykkiön gps-koordinaatit		

Kuvaus:

Kohde sijaitsee valtatie 8 itäpuolella olevan Sarnemossenin itälaidalla, aivan Kurikan (entisen Jurvan) rajan tuntumassa. Röykkiöt ovat Sarvi-nimisellä, melko lohkareisella, moreeniharjanteella tiheässä sekametsässä.

Kohteessa on kaksi selvemmin erottuvaa röykkiötä, halkaisijaltaan 3-4 metriä, röykkiöiden tarkkaa kokoa on kasvillisuuden takia vaikea määrittellä. Lisäksi noin 20x20 metrin kokoisella alueella on epämääräisempiä kiveyksiä. Muinaisjäänösalueeksi on rajattu kumpare, jolla röykkiöt sijaitsevat.

Vuoden 2009 inventoinnin kuvanumerot:

DG951:1

Tutkimukset:**Vesa Laulumaa 2009 inventointi**

Museoviraston ja Kustens Skogscentralin inventointi

Löydöt:-**Alakohteen nimi:** Röykkiö 2

Alakohteen tunnus: 11788

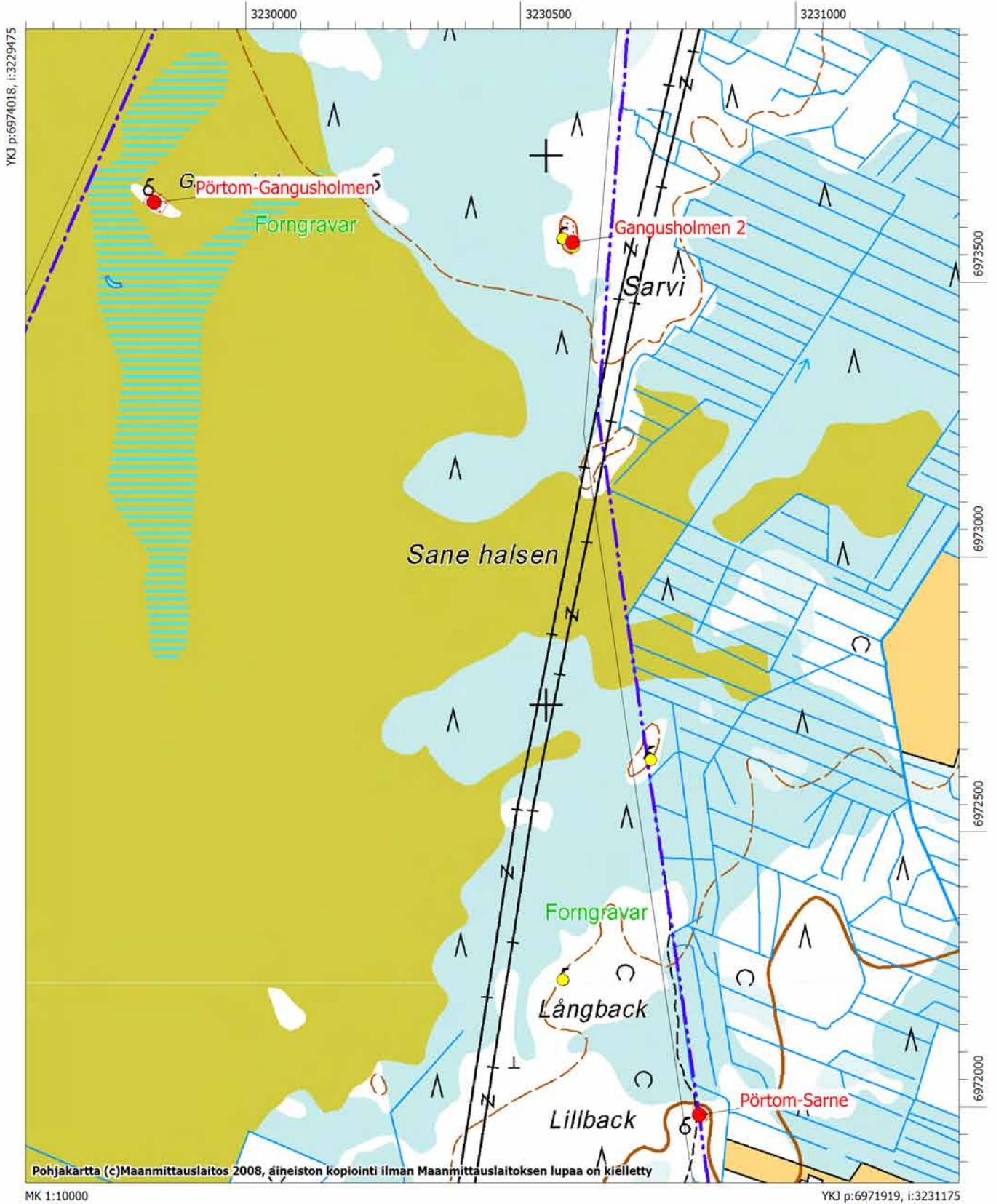
P: 6972835 **I:** 3231049**Kiinteistötunnukset:**

54542500380061



Peruskarttaote, PK 1242 11 SVARVAR

Pörtom-Gangusholmen, Gangusholmen 2 ja Pörtom-Sarne
Ajoittamattomia kivistykkiöitä



Närpiö, 1000014945, Frönäsberget 2, hautapaikat/hautaröykkiöt, varhaismetallikautinen

MJtunnus:	1000014945	Kohdenimi:	Frönäsberget 2
Kunta:	Närpiö	Kohdetarkenne:	
Rauhoitusluokka:	2	MJtyyppi:	hautapaikat
Lukumäärä:	1	MJalatyyppe:	hautaröykkiöt
		Ajoitus:	varhaismetallikautinen
		Laji:	kiinteä muinaisjäännös
P:	6971821	I:	3215123

Z:**Peruskartta:** 124208 Nyby**Koordinaattiselite:** Röykkiön gps-koordinaatit**Kuvaus:**

Kohde sijaitsee kaksi kilometriä Velkmossenin eteläpuolella, Norra Velkmossenin suoalueen länsilaidalla olevalla moreeniharjanteella. Alue on kuivahkoa kangasta, jolla kasvaa hakkuikäistä männikköä. Pörtom-Frönäsbergetin röykkiöalue sijaitsee noin 270 metriä luoteeseen ja Övermark-Frönäsudden noin 350 metriä etelään. Röykkiö on halkaisijaltaan noin kuusi metriä ja se on melko matala ja turpeen peitossa. Aluetta käytiin läpi noin parin sadan metrin säteellä, mutta muita röykkiöitä ei havaittu.

Vuoden 2009 inventoinnin kuvanumerot:

DG953:1

Tutkimukset:**Vesa Laulumaa 2009 inventointi**

Museoviraston ja Kustens Skogscentralin inventointi

Löydöt:-**Kiinteistötunnukset:**

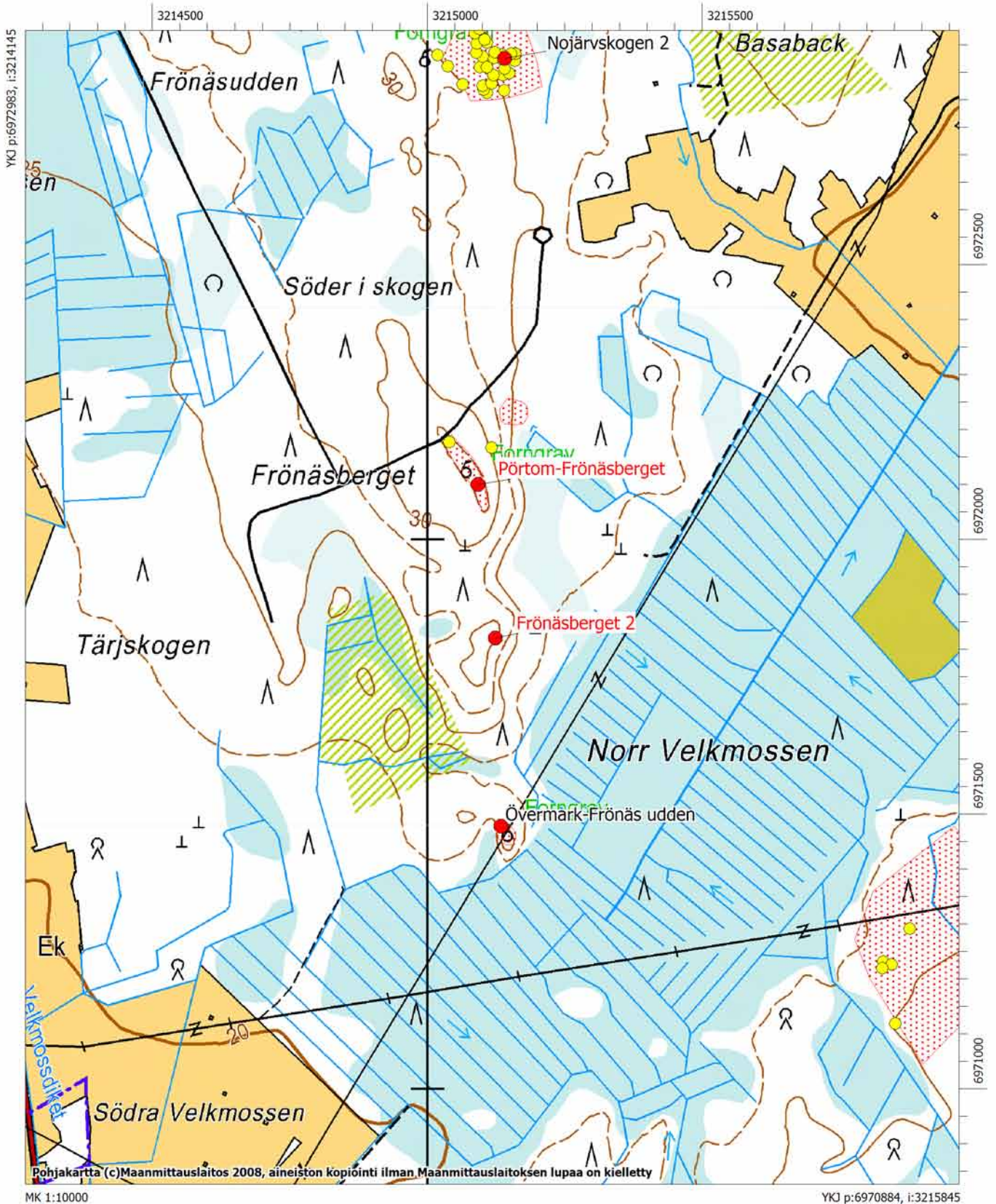
54542500040131



Närpiö, Frönäsberget 2. Röykkiö 2 kuvattuna etelästä.

Peruskarttaote, PK 1242 08 NYBY

Pörtom-Frönäsberget ja Frönäsberget 2
Varhaismetallikautisia hautaröykkiöitä



Närpiö, 1000014946, Kyrkskogen 2, kivirakenteet, ajoittamaton

MJtunnus:	1000014946	Kohdenimi:	Kyrkskogen 2
Kunta:	Närpiö	Kohdetarkenne:	
Rauhoitusluokka:	2	MJtyyppi:	kivirakenteet
Lukumäärä:	27	MJalatyypin:	ei määritelty
		Ajoitus:	ajoittamaton
		Laji:	kiinteä muinaisjäänös
P:	6971432	I:	3216125
Z:	23 - 26		
Peruskartta:	124207 Pörtmossen		

Koordinaattiselite: Kohteen keskivaiheilla olevan rökkiön 18 gps-koordinaatit

Kuvaus:

Kohde tunnettiin aiemmin Pörtom-Kyrkskogen rökkiöryhmä b -nimellä. Vuoden 2009 inventoinnissa siitä muodostettiin oma muinaisjäänöskohde. Kohde sijaitsee Pirttikylän länsiosassa, noin 1.5 km Velkmossvägenistä etelään. Pörtom-Kyrkskogen -niminen rökkiöalue on siitä noin 200 metriä kaakkoon. Kohde on laaja ja sen laajuuden määrittäminen on hieman puutteellista. Alueella on runsaasti rökkiöitä, joista suuri osa on hyvin pieniä ja matalia ja vaikeita havaita. Pieniä rökkiöitä on erityisesti alueen halkikulkevan sähkölinjan kohdalla ja sen eteläpuolisessa tiheässä mäntytaimikossa. Hieman isompia halkaisijaltaan 4-5 metriä ja korkeudeltaan lähes puoli metriä olevia rökkiöitä on linjan pohjoispuolella olevassa vanhemmassa kuusikossa. Alue käytiin läpi siinä määrin, että sille saatiin määriteltyä suuntaa antavat muinaisjäänösrajat, mutta mikäli alueelle kohdistuu maankäyttösuunnitelmia on siellä syytä tehdä tarkempi inventointi.

Vuoden 2009 inventoinnin kuvanumerot:

DG923:1-2

Tutkimukset:**Vesa Laulumaa 2009 inventointi**

Museoviraston ja Kustens Skogscentralin inventointi

Mirja Miettinen 1975 inventointi**Löydöt:-**

Alakohteen nimi: Rökkiö 1		Alakohteen tunnus:	11409
P: 6971342	I: 3216202		
Alakohteen nimi: Rökkiö 2		Alakohteen tunnus:	11410
P: 6971347	I: 3216098		
Alakohteen nimi: Rökkiö 3		Alakohteen tunnus:	11411
P: 6971354	I: 3216202		
Alakohteen nimi: Rökkiö 4		Alakohteen tunnus:	11412
P: 6971359	I: 3216063		
Alakohteen nimi: Rökkiö 5		Alakohteen tunnus:	11413
P: 6971362	I: 3216055		
Alakohteen nimi: Rökkiö 6		Alakohteen tunnus:	11414
P: 6971368	I: 3216066		
Alakohteen nimi: Rökkiö 7		Alakohteen tunnus:	11415
P: 6971369	I: 3216204		
Alakohteen nimi: Rökkiö 8		Alakohteen tunnus:	11416
P: 6971383	I: 3216046		
Alakohteen nimi: Rökkiö 9		Alakohteen tunnus:	11417
P: 6971386	I: 3216209		
Alakohteen nimi: Rökkiö 10		Alakohteen tunnus:	11418
P: 6971388	I: 3216053		
Alakohteen nimi: Rökkiö 11		Alakohteen tunnus:	11419
P: 6971397	I: 3216222		
Alakohteen nimi: Rökkiö 12		Alakohteen tunnus:	11420
P: 6971399	I: 3216161		
Alakohteen nimi: Rökkiö 13		Alakohteen tunnus:	11421

P: 6971403	I: 3216070	Alakohteen tunnus:	11422
Alakohteen nimi: Röykkiö 14			
P: 6971404	I: 3216183	Alakohteen tunnus:	11423
Alakohteen nimi: Röykkiö 15			
P: 6971406	I: 3216144	Alakohteen tunnus:	11424
Alakohteen nimi: Röykkiö 16			
P: 6971413	I: 3216060	Alakohteen tunnus:	11425
Alakohteen nimi: Röykkiö 17			
P: 6971416	I: 3216174	Alakohteen tunnus:	11426
Alakohteen nimi: Röykkiö 19			
P: 6971432	I: 3216142	Alakohteen tunnus:	11427
Alakohteen nimi: Röykkiö 20			
P: 6971437	I: 3216195	Alakohteen tunnus:	11428
Alakohteen nimi: Röykkiö 21			
P: 6971444	I: 3216197	Alakohteen tunnus:	11429
Alakohteen nimi: Röykkiö 22			
P: 6971446	I: 3216133	Alakohteen tunnus:	11430
Alakohteen nimi: Röykkiö 23			
P: 6971513	I: 3216161	Alakohteen tunnus:	11431
Alakohteen nimi: Röykkiö 24			
P: 6971522	I: 3216173	Alakohteen tunnus:	11432
Alakohteen nimi: Röykkiö 25			
P: 6971528	I: 3216274	Alakohteen tunnus:	11433
Alakohteen nimi: Röykkiö 26			
P: 6971529	I: 3216182	Alakohteen tunnus:	11434
Alakohteen nimi: Röykkiö 27			
P: 6971531	I: 3216204	Alakohteen tunnus:	11800
Alakohteen nimi: Röykkiö 28			
P: 6971291	I: 3215878	Alakohteen tunnus:	11801
Alakohteen nimi: Röykkiö 29			
P: 6971231	I: 3215830	Alakohteen tunnus:	11802
Alakohteen nimi: Röykkiö 30			
P: 6971226	I: 3215845	Alakohteen tunnus:	11803
Alakohteen nimi: Röykkiö 31			
P: 6971219	I: 3215828	Alakohteen tunnus:	11804
Alakohteen nimi: Röykkiö 32			
P: 6971118	I: 3215852		
Kiinteistötunnukset:			
54542500170035			



Närpiö, Pörtom-Kyrkskogen 2. Röykkiöaluetta raivatun voimalinjan alla kuvattuna idästä, metsäautotieltä. (DG923:1)

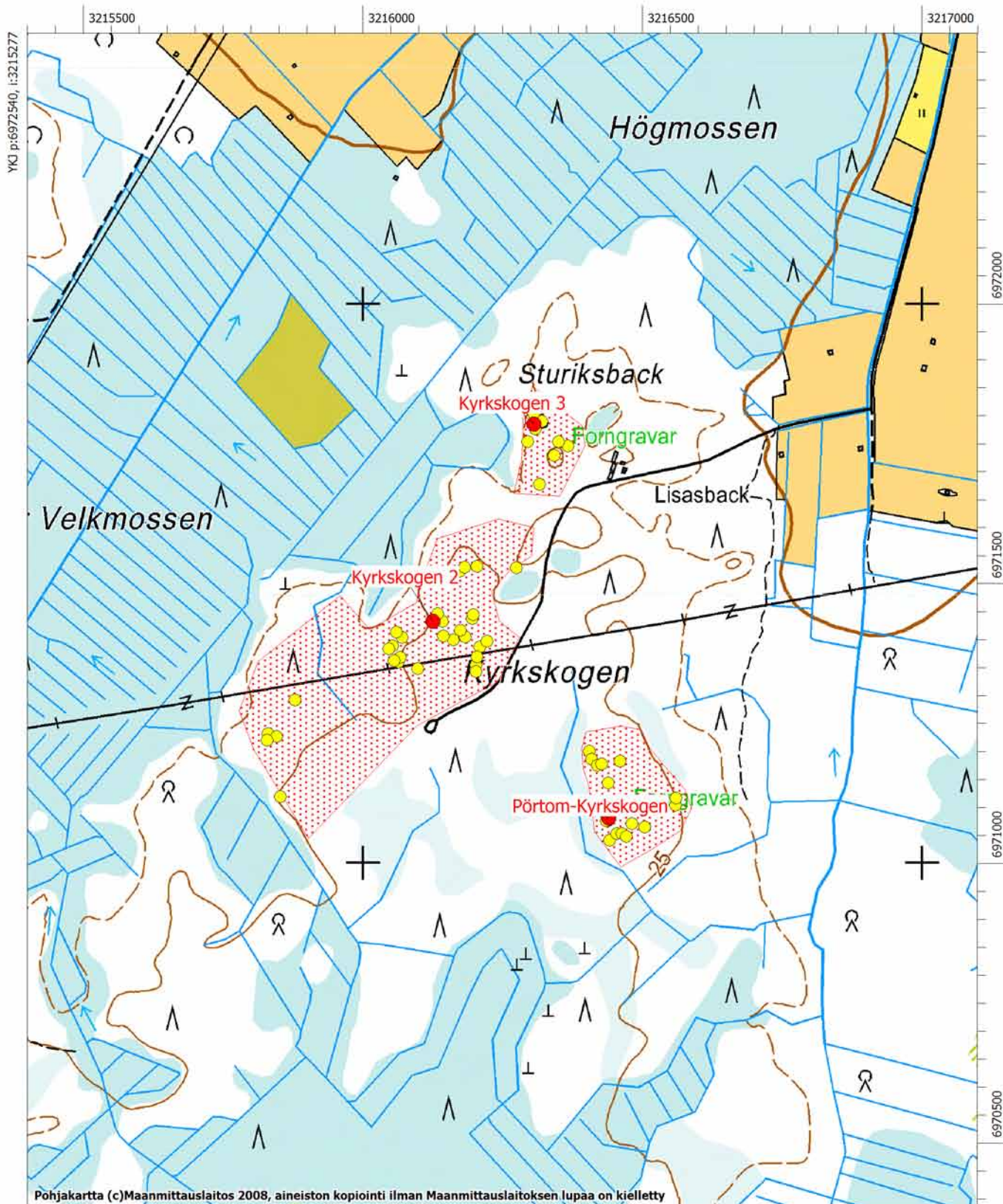


Röykkiöaluetta raivatun voimalinjan alla. Kuvattu länsilounaasta. (DG923:2)

Peruskarttaote, PK 1242 07 PÖRTMOSEN

Pörtom-Kyrkskogen ja Kyrkskogen 3
Varhaismetallikautisia hautaröykkiöitä

Kyrkskogen 2
Ajoittamattomia röykkiöitä



Närpiö, 1000014947, Kyrkskogen 3, hautapaikat/hautaröykkiöt, varhaismetallikautinen**MJtunnus:** 1000014947**Kunta:** Närpiö**Kohdenimi:** Kyrkskogen 3**Kohdetarkenne:****MJtyyppi:** hautapaikat**MJalatyyppi:** hautaröykkiöt**Ajoitus:** varhaismetallikautinen**Laji:** kiinteä muinaisjäännös**P:** 6971785**I:** 3216306**Z:****Peruskartta:** 124207 Pörtmossen**Koordinaattiselite:** Peruskartan muinaisjäännösmerkin tuntumassa olevan röykkiön gps-koordinaatit**Kuvaus:**

Kohde tunnettiin aiemmin Pörtom-Kyrkskogen röykkiöryhmä c -nimellä, mutta vuoden 2009 inventoinnissa siitä muodostettiin oma muinaisjäännöskohde. Kohde sijaitsee noin kilometrin Velkmossvägenin eteläpuolella, Kyrkskogein pohjoisosassa Sturicksbackilla. Lisasbackin tilan rakennukset jäävät noin 100 metriä kohteen itäpuolelle. Alue on moreenipohjaista, pääosin mäntyä ja kuusta kasvavaa kuivahkoa kangasta, kenttäkasvusto on varvukkoa, pohjakerros sammalta. Röykkiöt ovat melko matalia, niiden halkaisija on 3-6 metriä.

Vuoden 2009 inventoinnin kuvanumerot:

DG922:1

Tutkimukset:**Vesa Laulumaa 2009 inventointi**

Museoviraston ja Kustens Skogscentralin inventointi

Mirja Miettinen 1975 inventointi**Löydöt:****Alakohteen nimi:** Röykkiö 2**P:** 6971677 **I:** 3216316

Alakohteen tunnus: 11631

Alakohteen nimi: Röykkiö 3**P:** 6971729 **I:** 3216342

Alakohteen tunnus: 11632

Alakohteen nimi: Röykkiö 4**P:** 6971746 **I:** 3216367

Alakohteen tunnus: 11633

Alakohteen nimi: Röykkiö 5**P:** 6971754 **I:** 3216295

Alakohteen tunnus: 11634

Alakohteen nimi: Röykkiö 6**P:** 6971754 **I:** 3216350

Alakohteen tunnus: 11635

Alakohteen nimi: Röykkiö 7**P:** 6971777 **I:** 3216308

Alakohteen tunnus: 11636

Alakohteen nimi: Röykkiö 8**P:** 6971804 **I:** 3216306

Alakohteen tunnus: 11637

Kiinteistötunnukset:

54542500170035

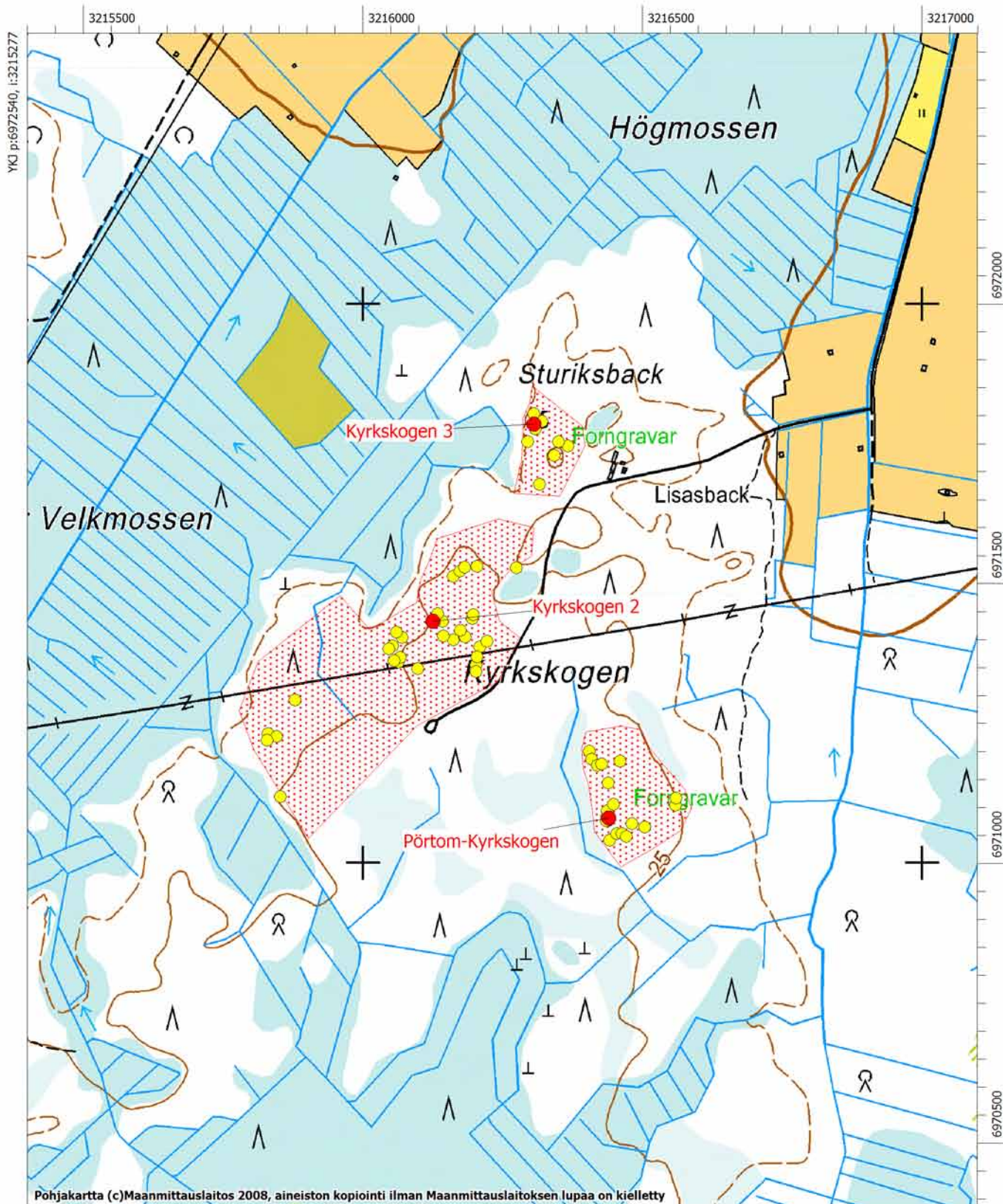


Närpiö, Pörtom-Kyrkskogen 3. Yksi röykkiöistä kuvattuna lounaasta. (DG922:1)

Peruskarttaote, PK 1242 07 PÖRTMOSEN

Pörtom-Kyrkskogen ja Kyrkskogen 3
Varhaismetallikautisia hautaröykkiöitä

Kyrkskogen 2
Ajoittamattomia röykkiöitä



Närpiö, 1000014948, Timmeråsen 2, hautapaikat/hautaröykkiöt, pronssikautinen

MJtunnus:	1000014948	Kohdenimi:	Timmeråsen 2
Kunta:	Närpiö	Kohdetarkenne:	
Rauhoitusluokka:	2	MJtyyppi:	hautapaikat
Lukumäärä:	1	MJalatyyppi:	hautaröykkiöt
		Ajoitus:	pronssikautinen
		Laji:	kiinteä muinaisjäännös
P:	6967741	I:	3221582
Z:	- 33		
Peruskartta:	124207 Pörtmossen		

Koordinaattiselite: Röykkiön gps-koordinaatit

Kuvaus:

Kohde sijaitsee Velkmossvägenin eteläpuolella noin 2.6 km valtatie 8:sta länteen. Timmeråsen skogsväg kulkee noin 130 metriä röykkiön länsipuolitse. Röykkiö on Timmeråsenin harjualueen eteläpäässä, Södra Lammossesta lounaaseen. Alue on kuivahkoa kangasta, joka kasvaa melko tiheää mänty- ja kuusitaimikkoa. Kohde tunnettiin aiemmin Pörtom-Timmeråsen -nimisen kohteen erilliskohteenä "pohjoinen röykkiö", mutta vuoden 2009 inventoinnissa siitä muodostettiin oma muinaisjäännöskohde.

Röykkiö on heinän ja turpeen peittämä, halkaisijaltaan noin seitsemän metriä ja korkeudeltaan puolisen metriä. Röykkiötä reunoilla on isompia kiviä.

Vuoden 2009 inventoinnin kuvanumerot:

F145802:1: DG957:1

Tutkimukset:**Vesa Laulumaa 2009 inventointi**

Museoviraston ja Kustens Skogscentralin inventointi

Löydöt:-**Kiinteistötunnukset:**

54542500130036

54542500130077

54542500130102

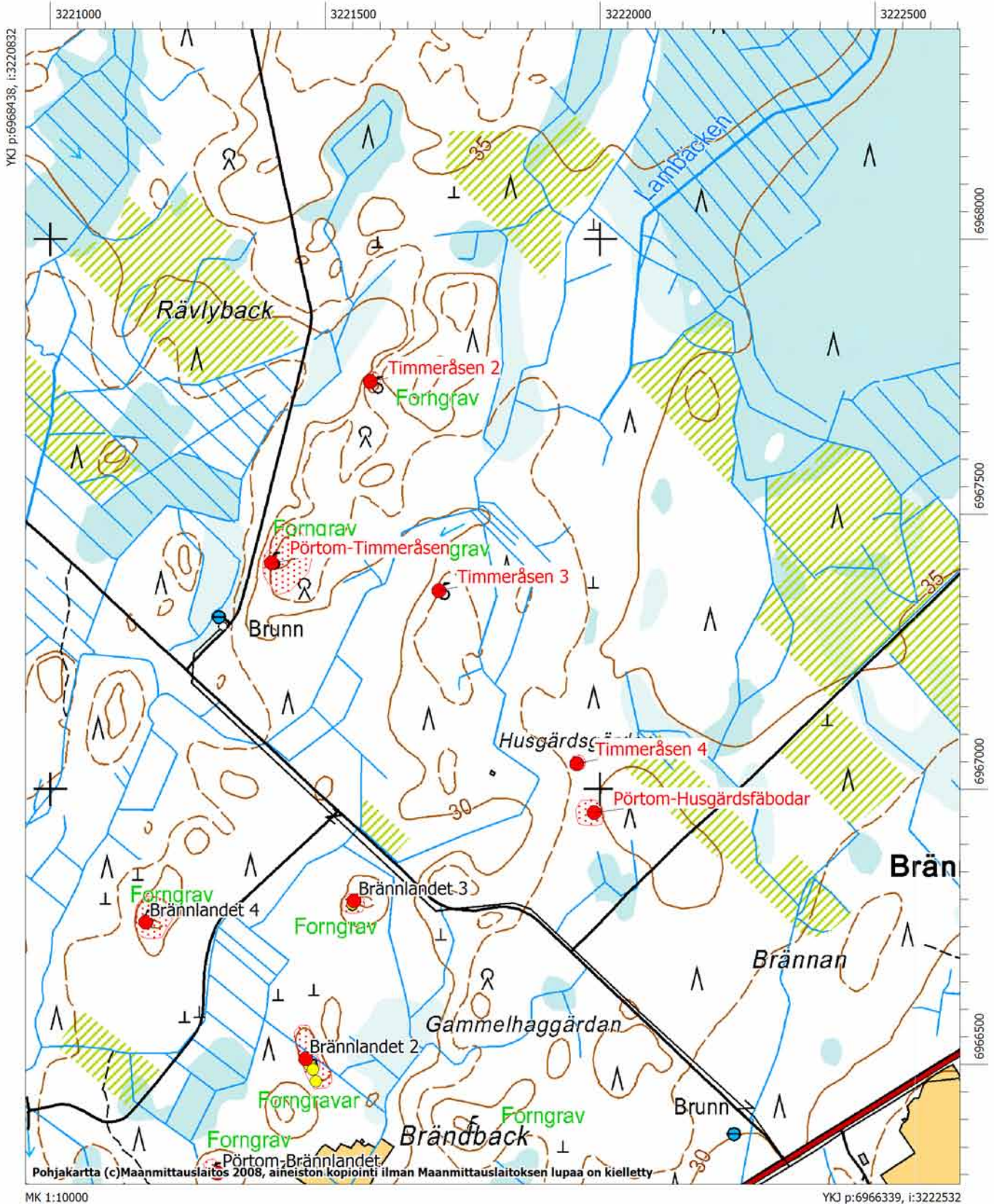


Närpiö, Timmeråsen 2. Röykkiö kuvattuna etelästä. (DG957:1)

Peruskarttaote, PK 1242 07 PÖRTMOSEN

Pörtom-Timmeråsen ja Timmeråsen 2-4
Pronssikautisia rökkiöitä

Pörtom-Husgårdsfäbodar
Kivikautinen asuinpaikka



Närpiö, 1000014949, Timmeråsen 3, hautapaikat/hautaröykkiöt, pronssikautinen

MJtunnus:	1000014949	Kohdenimi:	Timmeråsen 3
Kunta:	Närpiö	Kohdetarkenne:	
Rauhoitusluokka:	2	MJtyyppi:	hautapaikat
Lukumäärä:	1	MJalatyyppe:	hautaröykkiöt
		Ajoitus:	pronssikautinen
		Laji:	kiinteä muinaisjäännös
P:	6967360	I:	3221707
Z:	- 33		
Peruskartta:	124207 Pörtmossen		
Koordinaattiselite:	Röykkiön gps-koordinaatit		

Kuvaus:

Kohde sijaitsee Velkmossvägenin eteläpuolella noin 2.4 km valtatie 8:sta länteen. Röykkiö on Timmeråsenin harjualueen eteläpäässä, Södra Lammossenista lounaaseen. Alueella on kosteampien alueiden ympäröimiä moreenikumpuja, jollaisella röykkiökin sijaitsee. Lähin tie on noin 340 metrin päässä länteen oleva Timmerås skogsväg. Korkeammilla maastonkohdilla maasto on kuivahkoa kangasmetsää, ympäröivät kosteammat alueet ovat tuoretta tai soistunutta kangasmetsää, joka kasvaa paikoin tiheää vesakkoa. Aiemmin kohde on tunnettu kohteen Pörtom-Timmeråsen erilliskohteenä "itäiset röykkiöt", mutta kohteesta muodostettiin oma muinaisjäännöksensä vuoden 2009 inventoinnissa.

Röykkiö on mäntyä ja kuusta kasvavan moreeniharjanteen pohjoispäässä, kenttäkerros on enimmäkseen puolukkavarvustoa. Noin 20 metriä röykkiön itäpuolella alkaa hakkuuaukea. Röykkiö on läpimitaltaan noin 8 metriä ja korkeus on noin puoli metriä. Röykkiön kivet ovat sammalen peitossa. Aiempien tietojen mukaan kohteessa olisi kaksi vierekkäistä röykkiötä noin kolmen metrin päässä toisistaan, mutta kasvillisuus on ilmeisesti peittänyt röykkiötä siinä määrin, että se vaikuttaa nyt vain yhdeltä.

Vuoden 2009 inventoinnin kuvanumerot:

DG920:1

Tutkimukset:**Vesa Laulumaa 2009 inventointi**

Museoviraston ja Kustens Skogscentralin inventointi

Löydöt:-***Kiinteistötunnukset:***

54542500020086

54542500020087

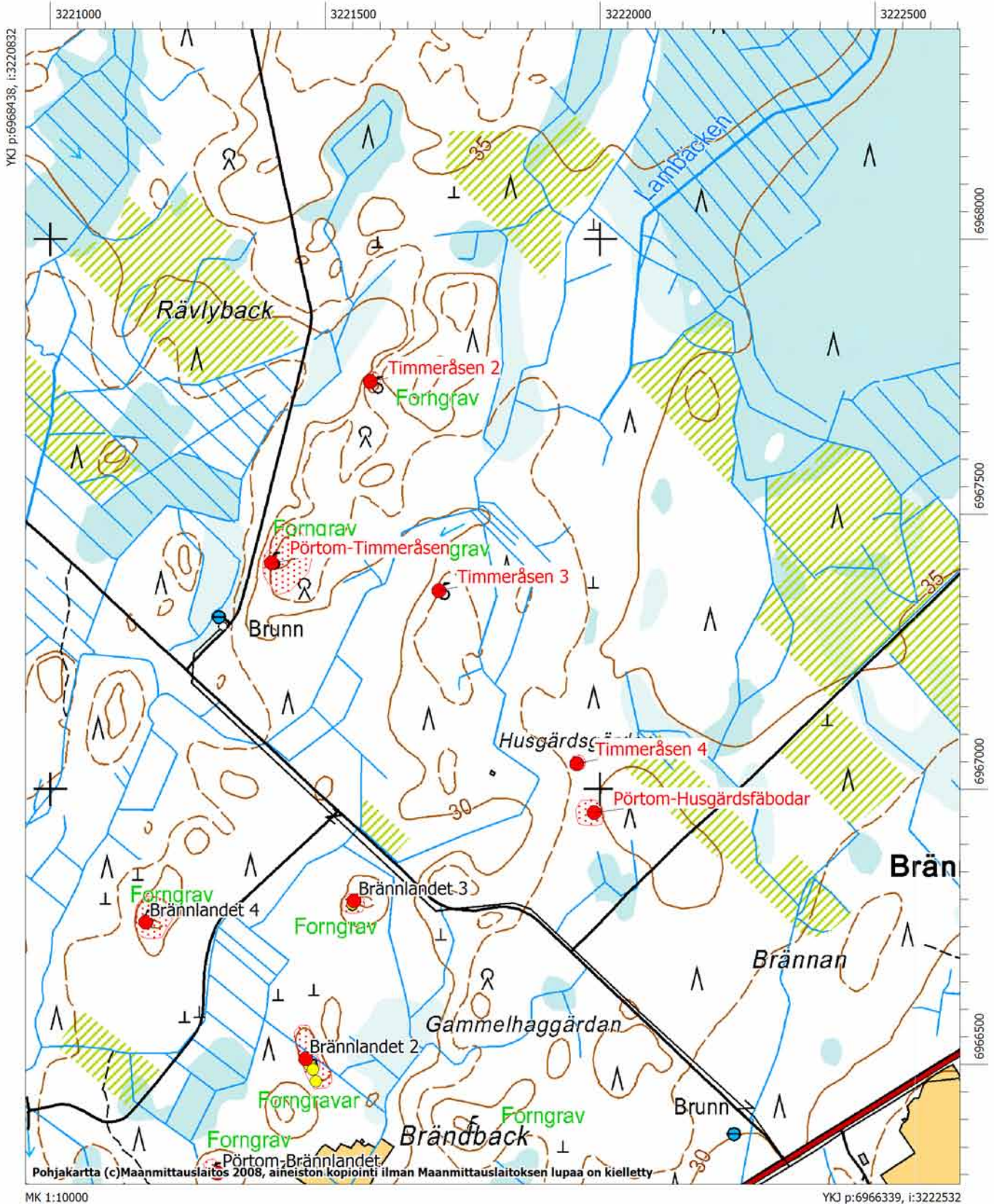


Närpiö Timmeråsen 3. Röykkiö kuvattuna idästä. (DG620:1)

Peruskarttaote, PK 1242 07 PÖRTMOSEN

Pörtom-Timmeråsen ja Timmeråsen 2-4
Pronssikautisia rökkiöitä

Pörtom-Husgårdsfäbodar
Kivikautinen asuinpaikka



Närpiö, 1000014950, Styvasback 2, kivirakenteet/röykkiöt, ajoittamaton

MJtunnus: 1000014950 **Kohdenimi:** Styvasback 2
Kunta: Närpiö **Kohdetarkenne:**
MJtyyppi: kivirakenteet
Rauhoitusluokka: 2 **MJalatyyppi:** röykkiöt
Lukumäärä: 17 **Ajoitus:** ajoittamaton
P: 6971047 **Laji:** kiinteä muinaisjäänös
Z: 23 - 24 **I:** 3217257
Peruskartta: 124207 Pörtmossen

Koordinaattiselite: Kohteen keskivaiheilla olevan röykkiön 11 gps-koordinaatit

Kuvaus:

Kohde sijaitsee Brändskogenin alueella Velmossvägenistä noin 1.1 km lounaaseen. Röykkiöt ovat soistuneiden alueiden ympäröimällä moreenikumpareella noin 60x60 metrin alueella. Peruskarttaan on tälle paikalle merkitty muinaisjäänösmerkki, josta syystä alue käytiin tarkastamassa. Museoviraston muinaisjäänösrekisterissä tai topografisessa arkistossa ei ollut kohteesta mitään tietoja. Muinaisjäänösmerkkiä ei ole ollut vielä vuoden 1970 peruskartassa.

Röykkiöt ovat halkaisijaltaan noin 3-4 metriä, joukossa on myös noin 8 metrin mittainen kivivalli, jonka päässä on röykkiöt. Alue kasvaa tiheää nuorta kuusikkoa, joten tarkkojen havaintojen teko oli vaikeaa. Röykkiöt vaikuttaisivat olevan todennäköisemmin viljelyröykkiöitä, kuin hautoja. Vastaavia viljelyröykkiöiksi arveltuja kivirakenteita on myös Styvasback 3 ja Pörtom-Styvasback -kohteissa tämän kohteen koillispuolella.

Vuoden 2009 inventoinnin kuvanumerot:

F145808; DG924:1

Tutkimukset:**Vesa Laulumaa 2009 inventointi**

Museoviraston ja Kustens Skogscentralin inventointi

Löydöt:-

Alakohteen nimi: Röykkiö 1	Alakohteen tunnus:	11521
P: 6971028 I: 3217248		
Alakohteen nimi: Röykkiö 2	Alakohteen tunnus:	11522
P: 6971029 I: 3217262		
Alakohteen nimi: Röykkiö 3	Alakohteen tunnus:	11523
P: 6971029 I: 3217239		
Alakohteen nimi: Röykkiö 4	Alakohteen tunnus:	11524
P: 6971030 I: 3217250		
Alakohteen nimi: Röykkiö 5	Alakohteen tunnus:	11525
P: 6971031 I: 3217245		
Alakohteen nimi: Röykkiö 6	Alakohteen tunnus:	11526
P: 6971033 I: 3217269		
Alakohteen nimi: Röykkiö 7	Alakohteen tunnus:	11527
P: 6971038 I: 3217248		
Alakohteen nimi: Röykkiö 8	Alakohteen tunnus:	11528
P: 6971046 I: 3217264		
Alakohteen nimi: Röykkiö 9	Alakohteen tunnus:	11529
P: 6971046 I: 3217281		
Alakohteen nimi: Röykkiö 10	Alakohteen tunnus:	11530
P: 6971047 I: 3217273		
Alakohteen nimi: Röykkiö 12	Alakohteen tunnus:	11531
P: 6971050 I: 3217266		
Alakohteen nimi: Röykkiö 13	Alakohteen tunnus:	11532
P: 6971052 I: 3217249		
Alakohteen nimi: Röykkiö 14	Alakohteen tunnus:	11533
P: 6971058 I: 3217239		
Alakohteen nimi: Röykkiö 15	Alakohteen tunnus:	11534

P: 6971059 **I:** 3217256
Alakohteen nimi: Röykkiö 16
P: 6971059 **I:** 3217247
Alakohteen nimi: Röykkiö 17
P: 6971071 **I:** 3217261

Alakohteen tunnus: 11535

Alakohteen tunnus: 11536

Kiinteistötunnukset:

54542500050006

54542500570004

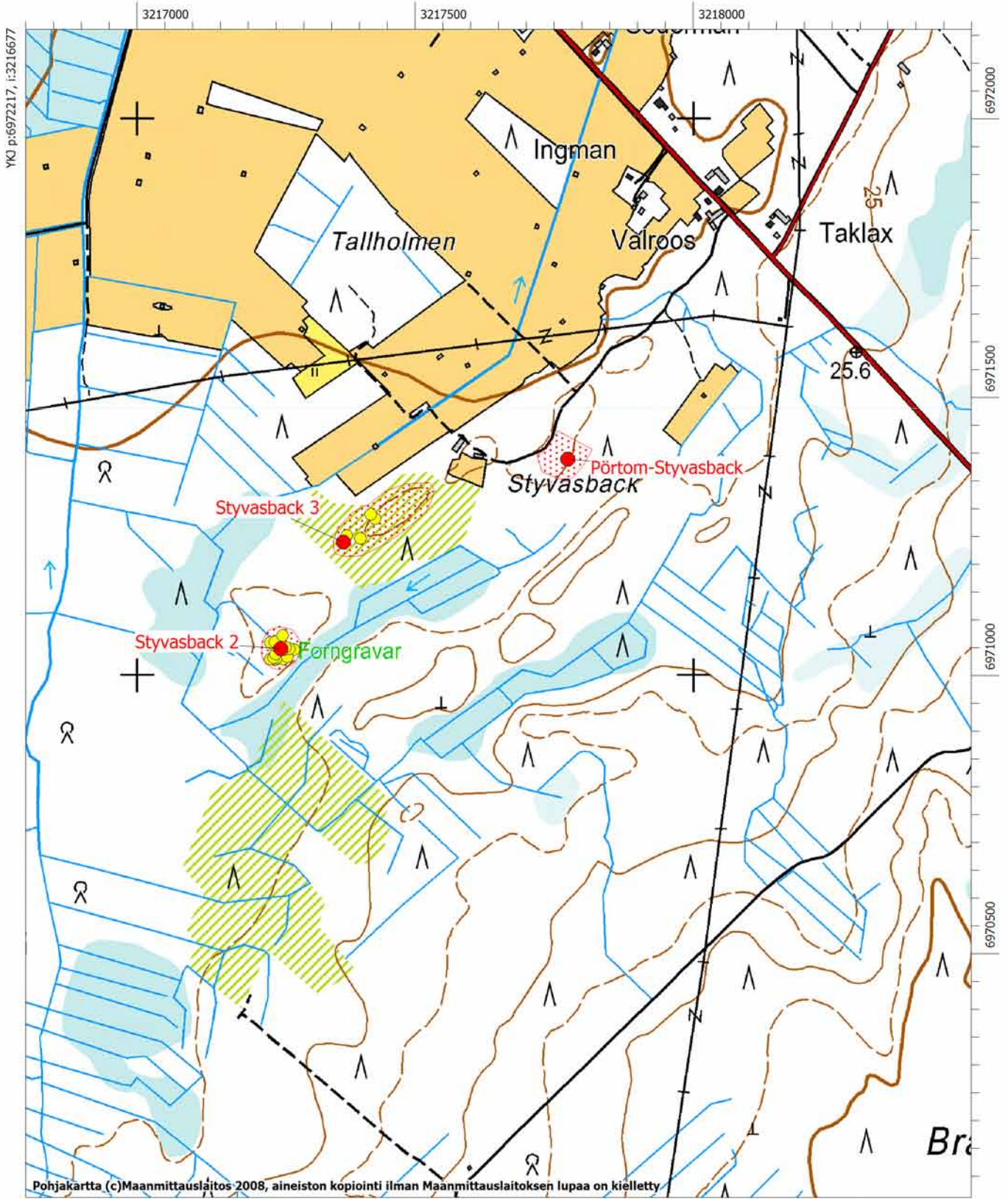


Närpiö, Styvasback 2. Kohteen röykkiöitä kuvattuna länsiluoteesta. (DG924:1)

Peruskarttaote, PK 1242 07 PÖRTMOSSEN

Pörtom-Styvasback
Viljelyröykkiötä

Syvasback 2 ja 3
Ajoittamattomia röykkiötä



Närpiö, 1000014951, Styvasback 3, kivirakenteet/röykkiöt, ajoittamaton

MJtunnus: 1000014951 **Kohdenimi:** Styvasback 3
Kunta: Närpiö **Kohdetarkenne:**
MJtyyppi: kivirakenteet
MJalatyyppe: röykkiöt
Ajoitus: ajoittamaton
Laji: kiinteä muinaisjäänös
P: 6971239 **I:** 3217370
Z:
Peruskartta: 124207 Pörtmossen

Koordinaattiselite: Eteläisimmän röykkiön gps-koordinaatit

Kuvaus:

Kohde sijaitsee Brändskogenin alueella, noin 850 metriä Velkmossvägenistä lounaaseen olevalla lounaiskoillis-suuntaisella moreeniharjanteella. Styvasbackilla olevan asumattoman Vesterholmin tilan rakennukset sijaitsevat noin 200 metriä koilliseen. Noin 350 metriä kohteesta koilliseen on Pörtom-Styvasback -niminen röykkiökohde ja noin 200 metriä lounaaseen Styvasback 2.

Tiheää nuorta mäntytaimikkoa, ruohoa ja horsmaa kasvavalla harjanteella havaittiin matalia röykkiöitä vuoden 2009 inventoinnissa. Havaintomahdollisuudet olivat heikot kasvillisuudesta johtuen, joten inventoinnissa pyrittiin määrittämään vain muinaisjäänöksen rajat. Harjanteen laidoilta löytyi yhteensä viisi röykkiötä, joiden kattamalle alueelle muinaisjäänösalue on rajattu. Todennäköisesti on kysymys ennemminkin viljelyröykkiöistä kuin haudoista, mutta kohde on tutkittava ensin tarkemmin asian varmistamiseksi.

Vuoden 2009 inventoinnin kuvanumerot:

DG925:1

Tutkimukset:**Vesa Laulumaa 2009 inventointi**

Museoviraston ja Kustens Skogscentralin inventointi

Löydöt:-

Alakohteen nimi: Röykkiö 2	Alakohteen tunnus:	11790
P: 6971251 I: 3217376		
Alakohteen nimi: Röykkiö 3	Alakohteen tunnus:	11791
P: 6971246 I: 3217401		
Alakohteen nimi: Röykkiö 4	Alakohteen tunnus:	11792
P: 6971281 I: 3217427		
Alakohteen nimi: Röykkiö 5	Alakohteen tunnus:	11793
P: 6971289 I: 3217419		

Kiinteistötunnukset:

54542500560002

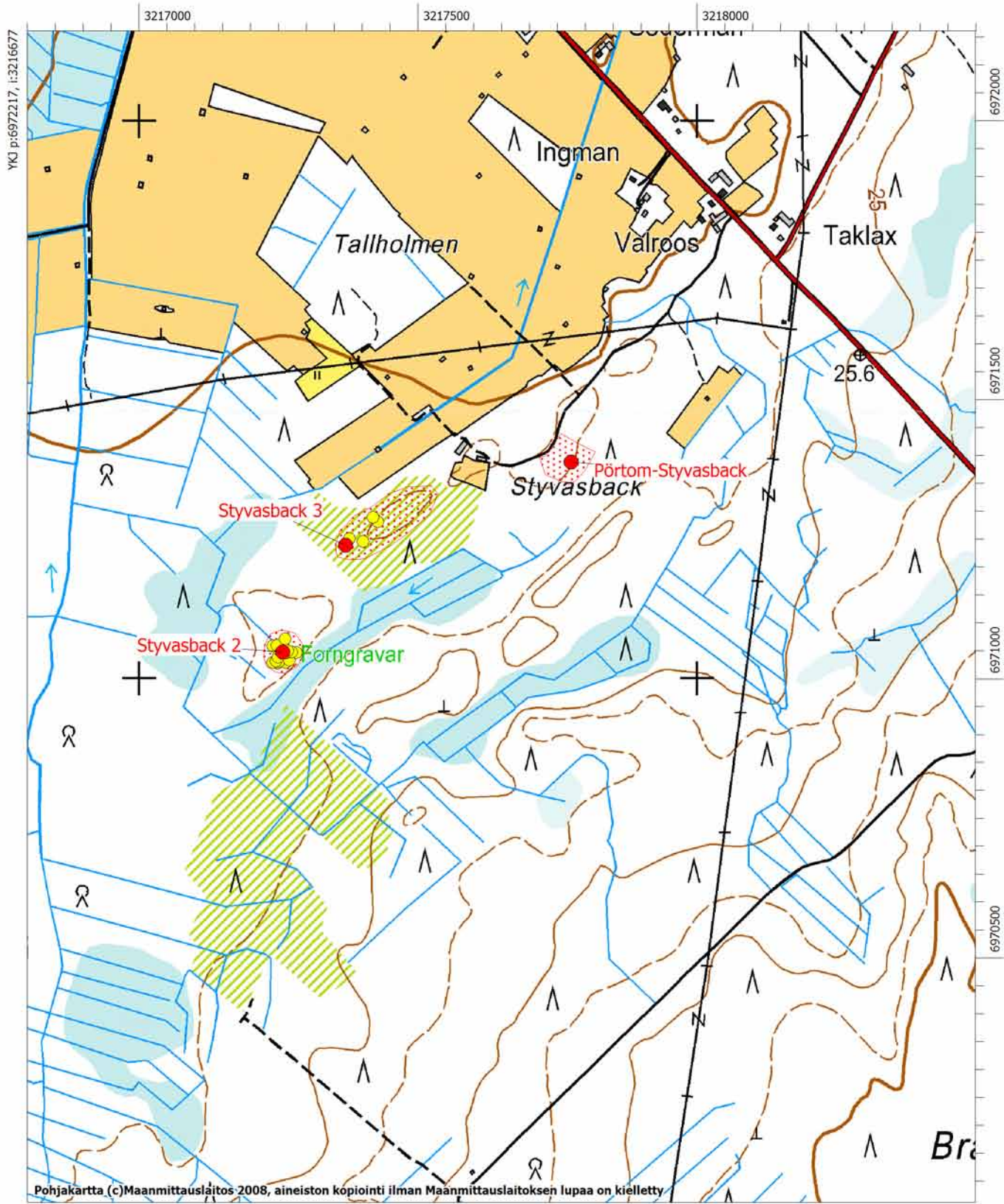


Närpiö, Styvasback 3. Yksi kohteen matalista röykkiöistä. kuvassa oleva on ladottu ison kiven viereen. Kuvattu etelästä. (DG925:1)

Peruskarttaote, PK 1242 07 PÖRTMOSEN

Pörtom-Styvasback
Viljelyröykkiötä

Syvasback 2 ja 3
Ajoittamattomia röykkiötä



Närpiö, 1000014952, Raineuddarna 2, kivirakenteet/röykkiöt, ajoittamaton

MJtunnus:	1000014952	Kohdenimi:	Raineuddarna 2
Kunta:	Närpiö	Kohdetarkenne:	
Rauhoitusluokka:	2	MJtyyppi:	kivirakenteet
Lukumäärä:	4	MJalatyyppe:	röykkiöt
P:	6973202	Ajoitus:	ajoittamaton
Z:	- 25	Laji:	kiinteä muinaisjäännös
Peruskartta:	124208 Nyby	I:	3219455

Koordinaattiselite: Pohjoisimman röykkiön gps-koordinaatit

Kuvaus:

Kohde sijaitsee Brändskogenin pohjoisosassa, Rainemossenin eteläpuolella noin 900 metriä Maalahden rajasta etelään. Vuoden 2009 inventoinnissa havaitut röykkiöt ovat pienellä moreenikumpareella hakkuualueen itäreunassa. Pörtom-Raineuddarna -niminen laaja röykkiöalue alkaa noin 100 metriä koilliseen.

Noin 30 metriä halkaisijaltaan olevalla moreenikumpareella havaittiin ainakin neljä röykkiötä. Röykkiöt ovat matalia, halkaisijaltaan 2-4 metriä ja ne ovat hieman metsäkoneen vaurioittamia, osa on kasattu ison kiven viereen. Kohde ei ollut aiemmin tiedossa. Havainnoista on ilmoitettu Museoviraston Vaasan toimipisteeseen Kaisa Lehtoselle. Lehtonen on ollut yhteydessä hakkuu suunnitelleeseen tahoon varmistaakseen, ettei alueelle ole tulossa kannonpoistoa.

Vuoden 2009 inventoinnin kuvanumerot:

DG931:1-2

Tutkimukset:**Vesa Laulumaa 2009 inventointi**

Museoviraston ja Kustens Skogscentralin inventointi

Löydöt:-

Alakohteen nimi: Röykkiö 2	Alakohteen tunnus:	11559
P: 6973199	I: 3219464	
Alakohteen nimi: Röykkiö 3	Alakohteen tunnus:	11560
P: 6973194	I: 3219454	
Alakohteen nimi: Röykkiö 4	Alakohteen tunnus:	11561
P: 6973185	I: 3219464	

Kiinteistötunnukset:

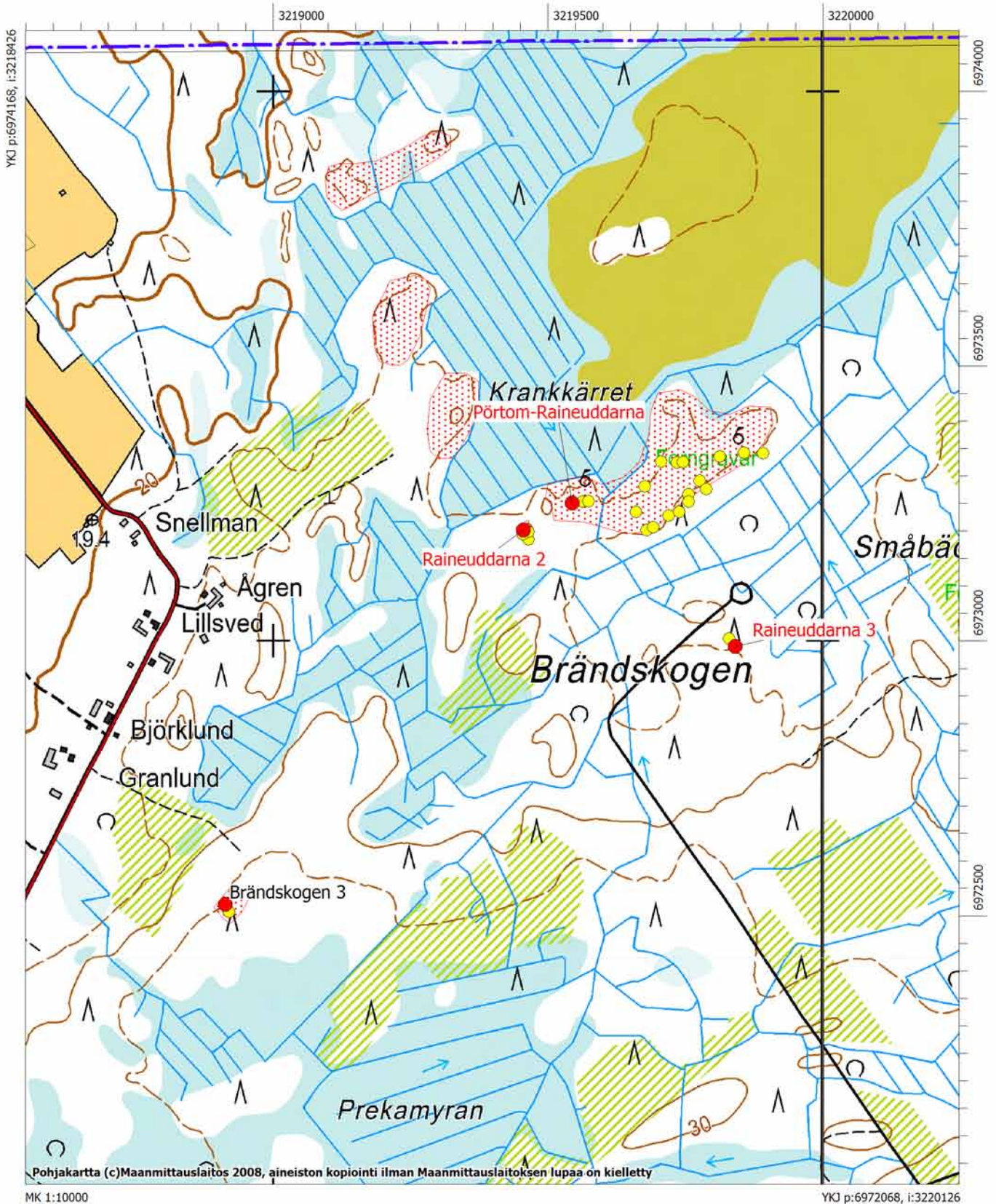
54542500020149



Närpiö, Raineuddarna 2. Metsäkoneen aiheuttamia vaurioita rökkiöissä. Kuvattu luoteesta.

Peruskarttaote, PK 1242 08 NYBY

Pörtom-Raineuddarna ja Raineuddarna 2-3
Varhaismetallikautisia hautaröykkiöitä



Närpiö, 1000014954, Brändskogen 2, hautapaikat/hautaröykkiöt, pronssikautinen

MJtunnus:	1000014954	Kohdenimi:	Brändskogen 2
Kunta:	Närpiö	Kohdetarkenne:	
Rauhoitusluokka:	2	MJtyyppi:	hautapaikat
Lukumäärä:	1	MJalatyyppe:	hautaröykkiöt
		Ajoitus:	pronssikautinen
		Laji:	kiinteä muinaisjäänös
P:	6971780	I:	3219036
Z:	- 33		
Peruskartta:	124208 Nyby		
Koordinaattiselite:	Röykkiön gps-koordinaatit		

Kuvaus:

Kohde sijaitsee Pirttikylän Brändskogenin alueella, 650 metriä Velkmossvägenin pohjoispuolella, Prekamyranin suoalueesta etelään. Röykkiö on melko lohkareisella, moreeniharjanteella. Alueen metsä on kuusivaltaista kuivahkoa kangasta.

Röykkiö on halkaisijaltaan noin seitsemän metriä, se on ns. kranssimainen eli keskellä on iso kraaterimainen kuoppa. Osa röykkiössä käytetyistä kivistä on aika isoja, mahdollisesti ne kuuluvat harjanteella olevaan luontaiseen kivikkoon, jota on käytetty hyväksi röykkiötä kasattaessa.

Noin sadan metrin päässä pohjoisessa, lähellä suon laitaa, on pieniä kasautuneita kivikkoja isompien kivien vieressä. Ne vaikuttavat luonnonmuodostumilta, mutta ilmeisesti Brändskogenin alueella inventoineet arkeologian harrastajat ovat pitäneet vastaavia kiveyksiä röykkiöinä.

Vuoden 2009 inventoinnin kuvanumerot:

F145809:1: DG927:1

Tutkimukset:**Vesa Laulumaa 2009 inventointi**

Museoviraston ja Kustens Skogscentralin inventointi

Löydöt:-***Kiinteistötunnukset:***

54542500020138

54542500020139



Närpiö, Brändskogen 2. Pronssikautinen röykkiö kuvattuna lännestä. (DG927:1)

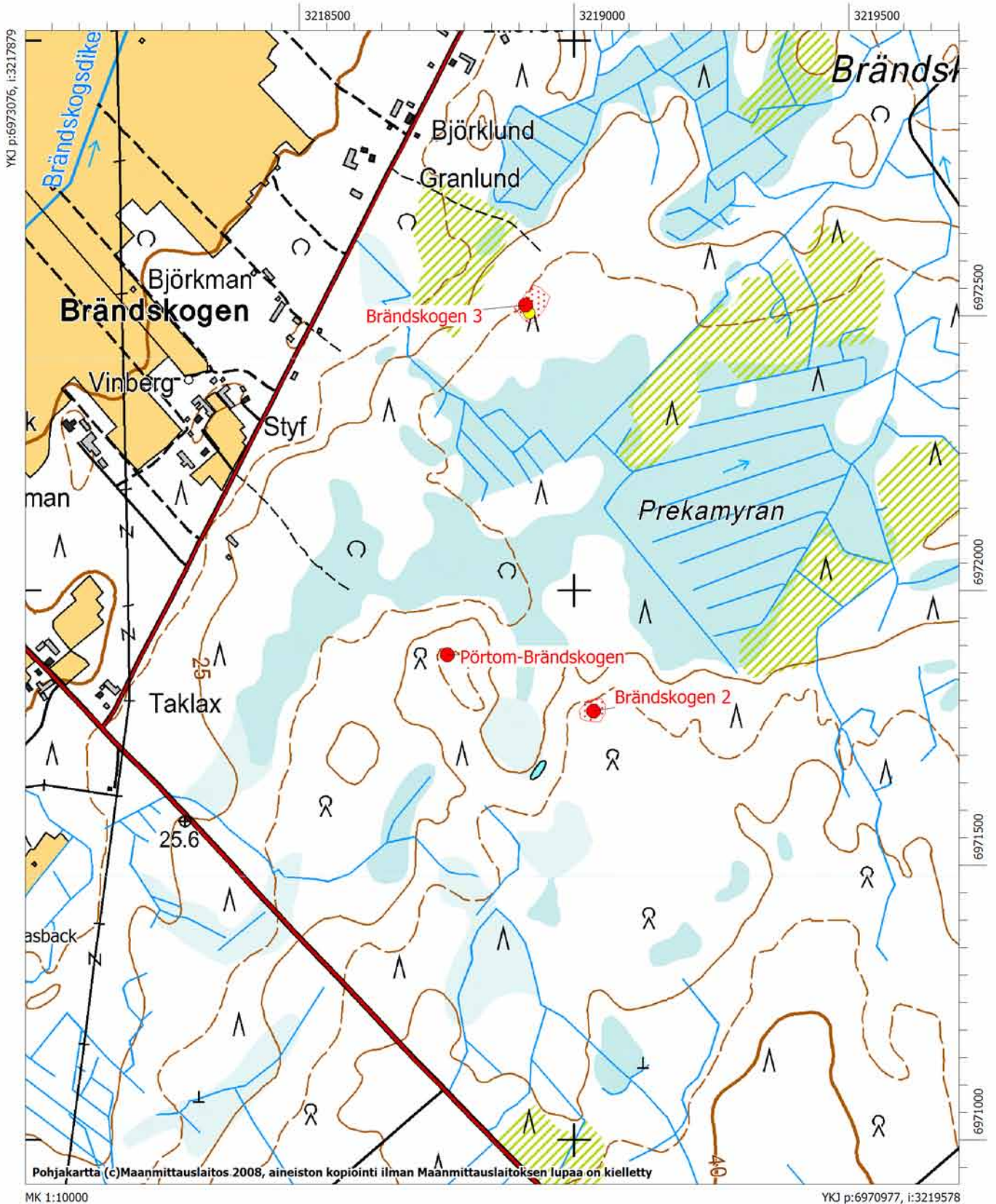
Peruskarttaote, PK 1242 08 NYBY

Pörtom-Brändskogen

Varhaismetallikautisia hautaröykkiöitä? Ei voitu varmistaa vuoden 2009 inventoinnissa, joten aluerajaus puuttuu

Brändskogen 2 ja 3

Pronssikautisia röykkiöitä



Närpiö, 1000014955, Brändskogen 3, hautapaikat/hautaröykkiöt, pronssikautinen

MJtunnus:	1000014955	Kohdenimi:	Brändskogen 3
Kunta:	Närpiö	Kohdetarkenne:	
Rauhoitusluokka:	2	MJtyyppi:	hautapaikat
Lukumäärä:	2	MJalatyyppi:	hautaröykkiöt
P:	6972520	Ajoitus:	pronssikautinen
Z:	- 28	Laji:	kiinteä muinaisjäänös
Peruskartta:	124208 Nyby	I:	3218912

Koordinaattiselite: Pohjoisemman röykkiön gps-koordinaatit

Kuvaus:

Kohde sijaitsee Pirttikylän Brändskogenin alueella, Prekaryranin suoalueen luoteispuolella olevalla moreeniharjanteella. Brännskogsvägen kulkee 320 metriä kohteen länsipuolitse. Alue on kuivahkoa, mäntyä ja kuusta kasvavaa, kangasta.

Röykkiöt ovat vierekkäin noin 10 metrin etäisyydellä toisistaan. Eteläisemmän röykkiön läpimitta on noin kahdeksan metriä ja pohjoisemman noin kuusi metriä, röykkiöillä on korkeutta vajaa metri. Pohjoisemmasta röykkiöstä 30 metriä koilliseen on tervahauta, jonka halkaisija on noin 10 metriä.

Vuoden 2009 inventoinnin kuvanumerot:

F145812:1; DG933:1

Tutkimukset:**Vesa Laulumaa 2009 inventointi**

Museoviraston ja Kustens Skogscentralin inventointi

Löydöt:

Alakohteen nimi: Röykkiö 2

Alakohteen tunnus: 11794

P: 6972506 **I:** 3218919

Kiinteistötunnukset:

54542500150073



Närpiö, Brändskogen 3. Pronssikautiset röykkiöt kuvattuna lounaasta. (DG933:1)

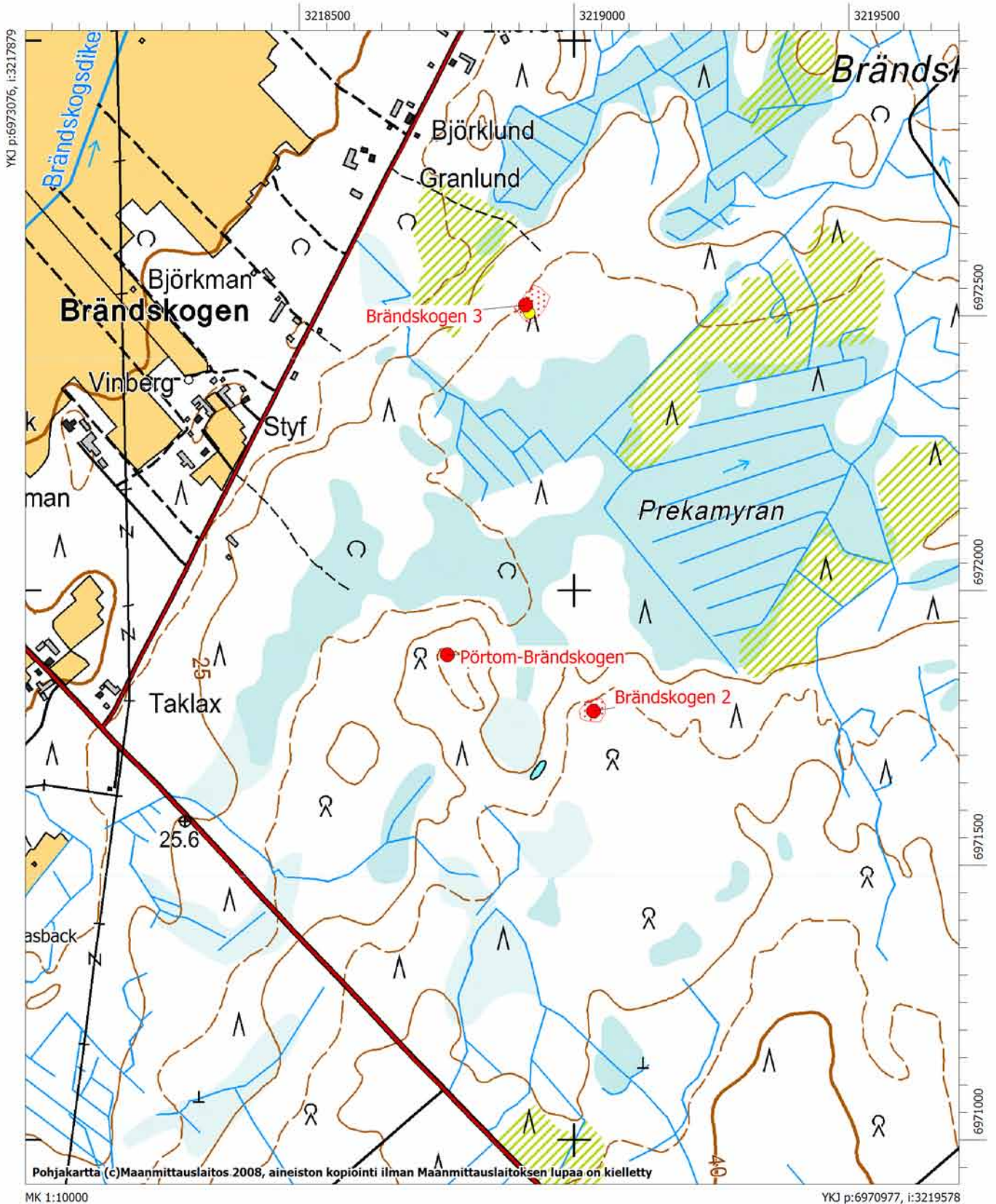
Peruskarttaote, PK 1242 08 NYBY

Pörtom-Brändskogen

Varhaismetallikautisia hautaröykkiöitä? Ei voitu varmistaa vuoden 2009 inventoinnissa, joten aluerajaus puuttuu

Brändskogen 2 ja 3

Pronssikautisia röykkiöitä



Närpiö, 1000014956, Småbackarna 2, kivrakenteet/röykkiöt, ajoittamaton

MJtunnus: 1000014956 **Kohdenimi:** Småbackarna 2
Kunta: Närpiö **Kohdetarkenne:**
MJtyyppi: kivrakenteet
Rauhoitusluokka: 2 **MJalatyyppe:** röykkiöt
Lukumäärä: 9 **Ajoitus:** ajoittamaton
P: 6973394 **Laji:** kiinteä muinaisjäänös
Z: 23 - 27 **I:** 3220381
Peruskartta: 124208 Nyby

Koordinaattiselite: Pohjoisimman havaitun röykkiön gps-koordinaatit

Kuvaus:

Kohde oli aiemmin osa (ryhmä a) Pörtom-Småbackarna -nimistä kohdetta, joka sijaitsee 150 metriä etelään, mutta vuoden 2009 inventoinnissa siitä erotettiin omaksi muinaisjäänökseksi tämä kohde, Småbackarna 2.

Kohde sijaitsee Småbackarnan alueella Rainemossenin eteläpuolella olevilla moreeniharjanteilla. Kohteeseen johtaa metsäautotie, jonka molemmin puolin on röykkiöitä. Pohjanmaan museon arkeologi Pentti Risla tarkasti kohteen avohakkuun takia vuonna 2001. Hän havaitsi useita epämääräisiä kiveyksiä ja viisi selvää hautaa tien länsipuolisella, hakkuiden jälkeen äestetyllä, mäellä.

Vuoden 2009 inventoinnissa havaittiin, että myös tien itäpuolinen alue oli hakattu ja laikutettu. Tällä alueella kulkee matalia kaakko-luode -suuntaisia harjanteita, joilla sijaitsee matalia pieniä röykkiöitä, joukossa voi olla hautojakin. Ajan puutteen vuoksi aluetta ei ehditty laajemmin ja tarkemmin inventoimaan. Alue tulisi käydä läpi paremmin mikäli sinne kohdistuu maankäyttösuunnitelmia, koska siellä on ainakin Pörtom Hembygdsföreningenin ilmoitusten mukaan kymmeniä pieniä röykkiöitä. Mainittakoon vielä, että länsipuolinen alue, jonka Risla tarkasti vuonna 2001, kasvoi vuonna 2009 tiheää taimikkoa ja havaintomahdollisuudet olivat huonot.

Vuoden 2009 inventoinnin kuvanumerot:

DG935:1

Tutkimukset:**Vesa Laulumaa 2009 inventointi**

Museoviraston ja Kustens Skogscentralin inventointi

Pentti Risla 2001 tarkastus**Löydöt:-**

Alakohteen nimi: Röykkiö 2	Alakohteen tunnus:	11564
P: 6973245 I: 3220332		
Alakohteen nimi: Röykkiö 3	Alakohteen tunnus:	11565
P: 6973388 I: 3220378		
Alakohteen nimi: Röykkiö 4	Alakohteen tunnus:	11566
P: 6973387 I: 3220433		
Alakohteen nimi: Röykkiö 5	Alakohteen tunnus:	11567
P: 6973366 I: 3220404		

Kiinteistötunnukset:

54542500080039

54542500080168

54542500080169

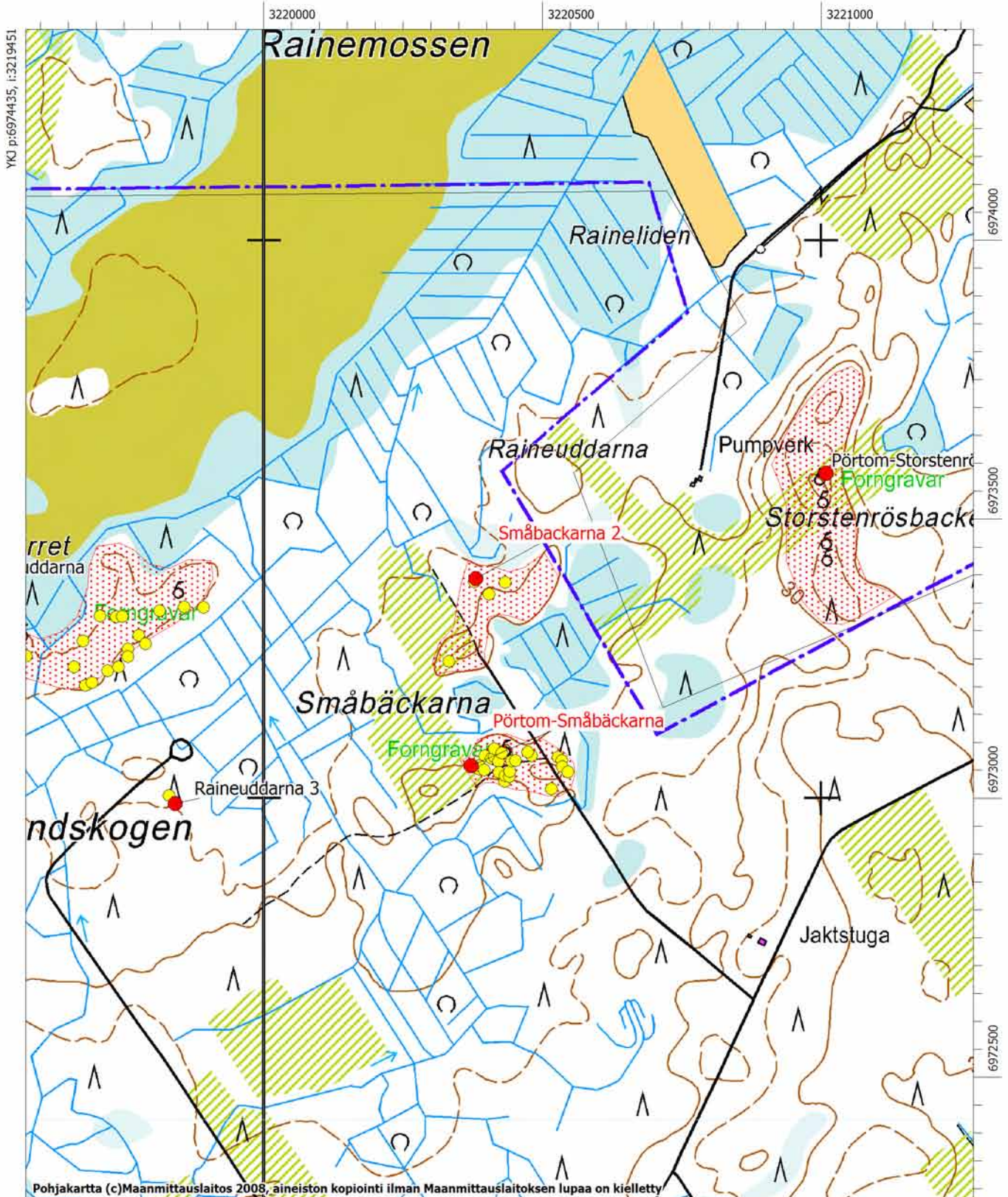


Närpiö, Pörtom-Småbäckarna 2. Röykkiöaluetta kuvattuna suuren siirtolohkareen päältä. Kuvattu lounaasta. (DG935:1)

Peruskarttaote, PK 1242 08 NYBY

Pörtom-Småbäckarna
Varhaismetallikautisia hautaröykkiöitä

Småbäckarna 2
Ajoittamattomia röykkiöitä



Närpiö, 1000015060, Timmeråsen 4, hautapaikat/hautaröykkiöt, pronssikautinen

MJtunnus:	1000015060	Kohdenimi:	Timmeråsen 4
Kunta:	Närpiö	Kohdetarkenne:	
Rauhoitusluokka:	2	MJtyyppi:	hautapaikat
Lukumäärä:	1	MJalatyyppi:	hautaröykkiöt
P:	6967046	Ajoitus:	pronssikautinen
Z:		Laji:	kiinteä muinaisjäännös
Peruskartta:	124207 Pörtmossen	I:	3221958
Koordinaattiselite:	Röykkiön gps-koordinaatit		

Kuvaus:

Kohde sijaitsee 2 km valtatie 8 länsipuolella, Södra Lammossenista etelään olevalla Husgårdsgården -nimisellä alueella. Alue on moreenipohjaista kuivahkoa kangasta, kasvillisuus on tiheää mänty-, kuusi ja lehtipuutaimikkoa. Havaintomahdollisuudet olivat inventointiajankohtana heikot. Pörtom-Husgårdsfäbodars-niminen asuinpaikka sijaitsee noin 100 metriä kaakkoon.

Röykkiö on halkaisijaltaan noin seitsemän metriä ja sen korkeus on puolisen metriä. Se on heinän ja sammalen peitossa ja jää osin kuusten katveeseen.

Vuoden 2009 inventoinnin kuvanumerot:***Tutkimukset:*****Vesa Laulumaa 2009 inventointi**

Museoviraston ja Kustens Skogscentralin inventointi.

Löydöt:-***Kiinteistötunnukset:***

54542500020088

54542500020210

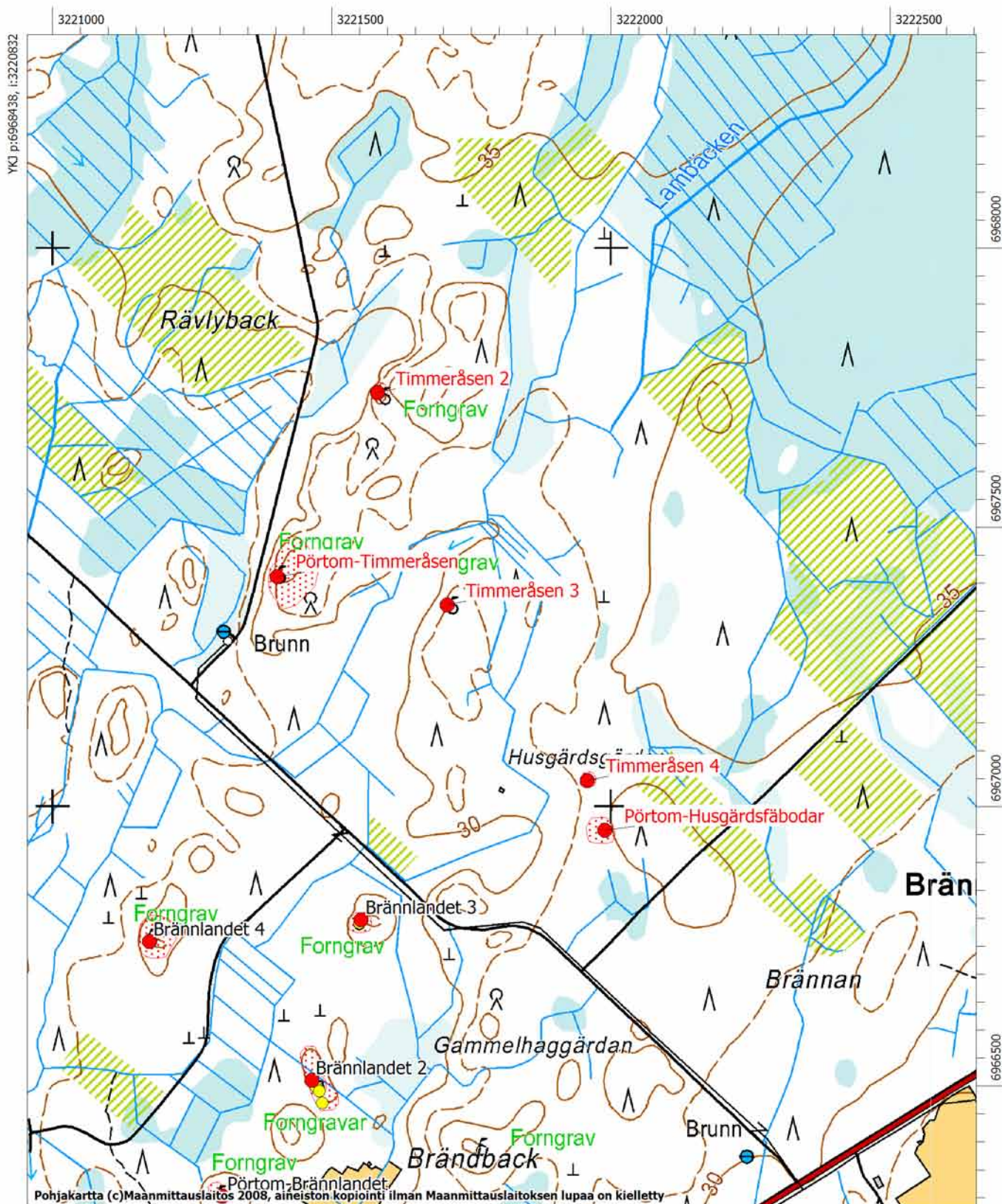


Närpiö, Timmeråsen 4. Röykkiö kuvattuna etelästä. (DG959:1)

Peruskarttaote, PK 1242 07 PÖRTMOSEN

Pörtom-Timmeråsen ja Timmeråsen 2-4
Pronssikautisia rökkiöitä

Pörtom-Husgårdsfäbodar
Kivikautinen asuinpaikka



Pohjakartta (c)Maanmittauslaitos 2008, aineiston kopiointi ilman Maanmittauslaitoksen lupaa on kielletty

MK 1:10000

YKJ p:6966339, i:3222532

Närpiö, 1000015111, Raineuddarna 3, kivirakenteet/röykkiöt, ajoittamaton

MJtunnus:	1000015111	Kohdenimi:	Raineuddarna 3
Kunta:	Närpiö	Kohdetarkenne:	
Rauhoitusluokka:	2	MJtyyppi:	kivirakenteet
Lukumäärä:	2	MJalatyyppi:	röykkiöt
P:	6972990	Ajoitus:	ajoittamaton
Z:		Laji:	kiinteä muinaisjäännös
Peruskartta:	124208 Nyby	I:	3219841

Koordinaattiselite: Pohjoisemman röykkiön gps-koodinaatit
Kuvaus:

Kohde sijaitsee Pirttikylän Brändskogenin alueella, Rainemosseniin noin 500 metriä etelään. Pörtom-Raineuddarna -niminen röykkiökohde sijaitsee noin 250 metriä pohjoiseen. Paikalle johtaa uudehko metsäautotie, jonka päätepisteen kääntöpaikka on noin 70 metriä röykkiöiden pohjoispuolella.

Kyseessä on kaksi matalaa röykkiötä, joiden halkaisija on noin 3-5 metriä. Kohde käytiin tarkistamassa yhdessä metsänhoitoyhdistyksen Mikael Franzenin kanssa, joka oli havainnut röykkiöt äskettäin hakatulla aukealla. Röykkiöt merkittiin maastoon, jotteivät ne vaurioidu alueelle suunnitellussa maaperänmuokkauksessa.

Vuoden 2009 inventoinnin kuvanumerot:

-

Tutkimukset:**Vesa Laulumaa 2009 inventointi**

Museoviraston ja Kustens Skogscentralin inventointi

Löydöt:

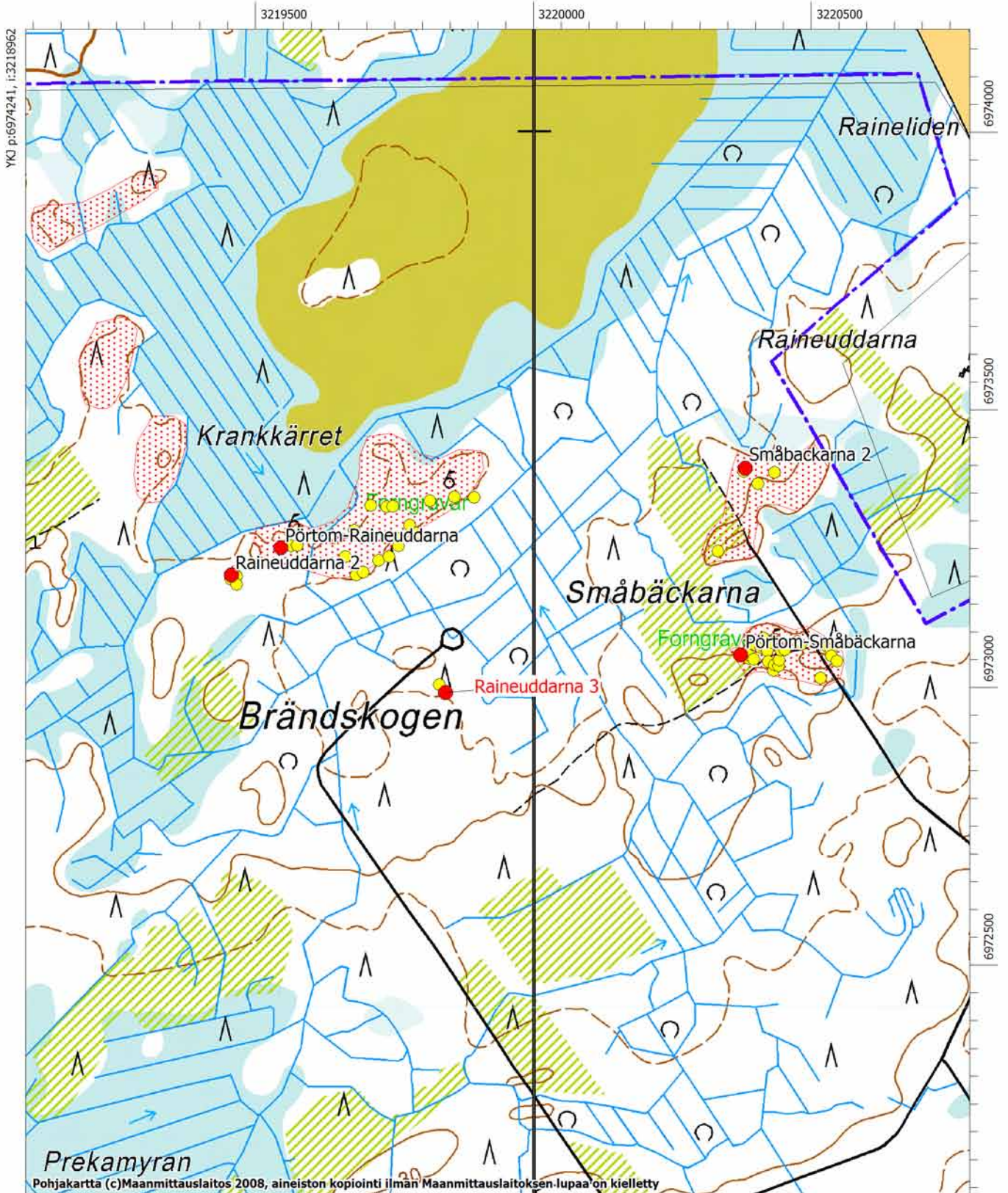
Alakohteen nimi: Eteläisempi röykkiö Alakohteen tunnus: 11799

P: 6973004 **I:** 3219830

Kiinteistötunnukset:

54542500160103

Raineuddarna 3
Ajoittamattomia røykkiöitä



Kuvaluettelo

Digikuvaluettelo

Kuvan numero	Aihe	Kohteen nimi
DG910:1	Kivikautista asuinpaikkaa kuvattuna kaakosta.	Närpiö, Pörtom-Svinbacken 2
DG910:2	Kivikautisen asuinpaikan tuhoutunutta osaa kuvattuna kaakosta.	Närpiö, Pörtom-Svinbacken 2
DG911:1	Röykkiö kuvattuna lounaasta.	Närpiö, Pörtom-Svinbacken 1
DG912:1	Kivikautisen asuinpaikan länsiosa kasvaa nykyisin tiheää metsää, Kuvattu idästä.	Närpiö, Pörtom-Lokåsen
DG912:2	Kivikautisen asuinpaikan itäosaa. Kuvattu luoteesta.	Närpiö, Pörtom-Lokåsen
DG913:1	Aikoinaan metsäauratulta alueelta on löytynyt kvartsia. Kuvattu koillisesta.	Närpiö, Pörtom-Lokbäcken
DG914:1	Kivikautinen asuinpaikka ulottuu Valsbergvägenin molemmin puolin. Kuvattu koillisesta.	Närpiö, Pörtom-Storliden
DG915:1	Kolmekymmentä vuotta sitten hakkuualueelta löydetty kohde kasvoi tiheähköä sekametsää vuonna 2009.	Närpiö, Pörtom-Branten W
DG916:1	Kivikautinen asuinpaikka kuvattuna lounaasta.	Närpiö, Pörtom-Flakåsback
DG917:1	Kivikautinen asuinpaikka on löydetty vuonna 1978 hakkuuaukealta, kuvattu etelästä.	Närpiö, Pörtom-Storberget
DG918:1	Vuonna 1978 kvartsia löytyi tien leikkauksesta. Kuvattu etelästä.	Närpiö, Pörtom-Jämnåsen
DG919:1	Röykkiö 1 kuvattuna etelästä.	Närpiö, Pörtom-Frönäsberget
DG919:2	Kuoppa 1, kairan kohdalla, kuvattuna lounaasta.	Närpiö, Pörtom-Frönäsberget
DG920:1	Röykkiö kuvattuna idästä.	Närpiö, Timmeråsen 2
DG921:1	Röykkiö 1 sijaitsee Långgjutanille vievän metsäautotie tuntumassa. Kuvattu koillisesta.	Närpiö, Pörtom-Mässmossbacken
DG922:1	Yksi röykkiöistä kuvattuna lounaasta.	Närpiö, Kyrkskogen 3
DG923:1	Röykkiöaluetta raivatun voimalinjan alla kuvattuna idästä, metsäautotieltä.	Närpiö, Kyrkskogen 2
DG923:2	Röykkiöaluetta raivatun voimalinjan alla.	Närpiö, Kyrkskogen 2

	Kuvattu länsilounaasta.	
DG924:1	Kohteen røykkiöitä kuvattuna länsiluoteesta.	Närpiö, Pörtom-Styvasback 3
DG925:1	Yksi kohteen matalista røykkiöistä. Kuvassa oleva ladottu ison kiven viereen. Kuvattu etelästä.	Närpiö, Pörtom-Styvasback 2
DG926:1	Mahdollisen satamarakenteen tai asumuksen pohjan kivirakennetta.	Närpiö, Pörtom-Kyrkskogen
DG926:2	Suurin kohteen røykkiöistä kuvattuna lännestä.	Närpiö, Pörtom-Kyrkskogen
DG927:1	Pronssikautinen røykkiö kuvattuna lännestä.	Närpiö, Brändskogen 2
DG928:1	Kivikautinen asuinpaikka. Kohteessa on kivivalleiksi tulkittuja rakenteita. Kuvattu pohjoisesta.	Närpiö, Pörtom-Rackle
DG929:1	Pronssikautinen røykkiö kuvattuna idästä.	Närpiö, Pörtom-Prekamyron
DG929:2	Pronssikautinen røykkiö kuvattuna idästä.	Närpiö, Pörtom-Prekamyron
DG930:1	Punaista hiekkakiveä yhdessä alueen røykkiöistä. Kuvattu länsiluoteesta.	Närpiö, Pörtom-Raineuddarna
DG931:1	Metsäkoneen aiheuttamia vaurioita røykkiöissä. Kuvattu luoteesta.	Närpiö, Raineuddarna 2
DG931:2	Røykkiöaluetta kuvattuna etelästä.	Närpiö, Raineuddarna 2
DG932:1	Mahdollinen røykkiöalue kuvattuna pohjoisesta.	Närpiö, Raineuddarna 3
DG933:1	Pronssikautiset røykkiöt kuvattuna lounaasta.	Närpiö, Brändskogen 3
DG934:1	Røykkiöaluetta kuvattuna lännestä. Etualalla oikealla yksi røykkiöistä.	Närpiö, Pörtom-Småbäckarna
DG935:1	Røykkiöaluetta kuvattuna suuren siirtolohkareen päältä. Kuvattu lounaasta.	Närpiö, Småbäckarna 2
DG936:1	Edessä kohteen suurin røykkiö, nro 7 ja taustalla toiseksi suurin røykkiö nro 6. Kuvattu lounaasta.	Närpiö, Pörtom-Småstenrösbacken
DG936:2	Kohteen suurin røykkiö, nro 7 kuvattuna etelästä.	Närpiö, Pörtom-Småstenrösbacken
DG936:3	Røykkiö nro 6 edessä ja nro 7 taustalla.	Närpiö, Pörtom-Småstenrösbacken

Kuvattu koillisesta.

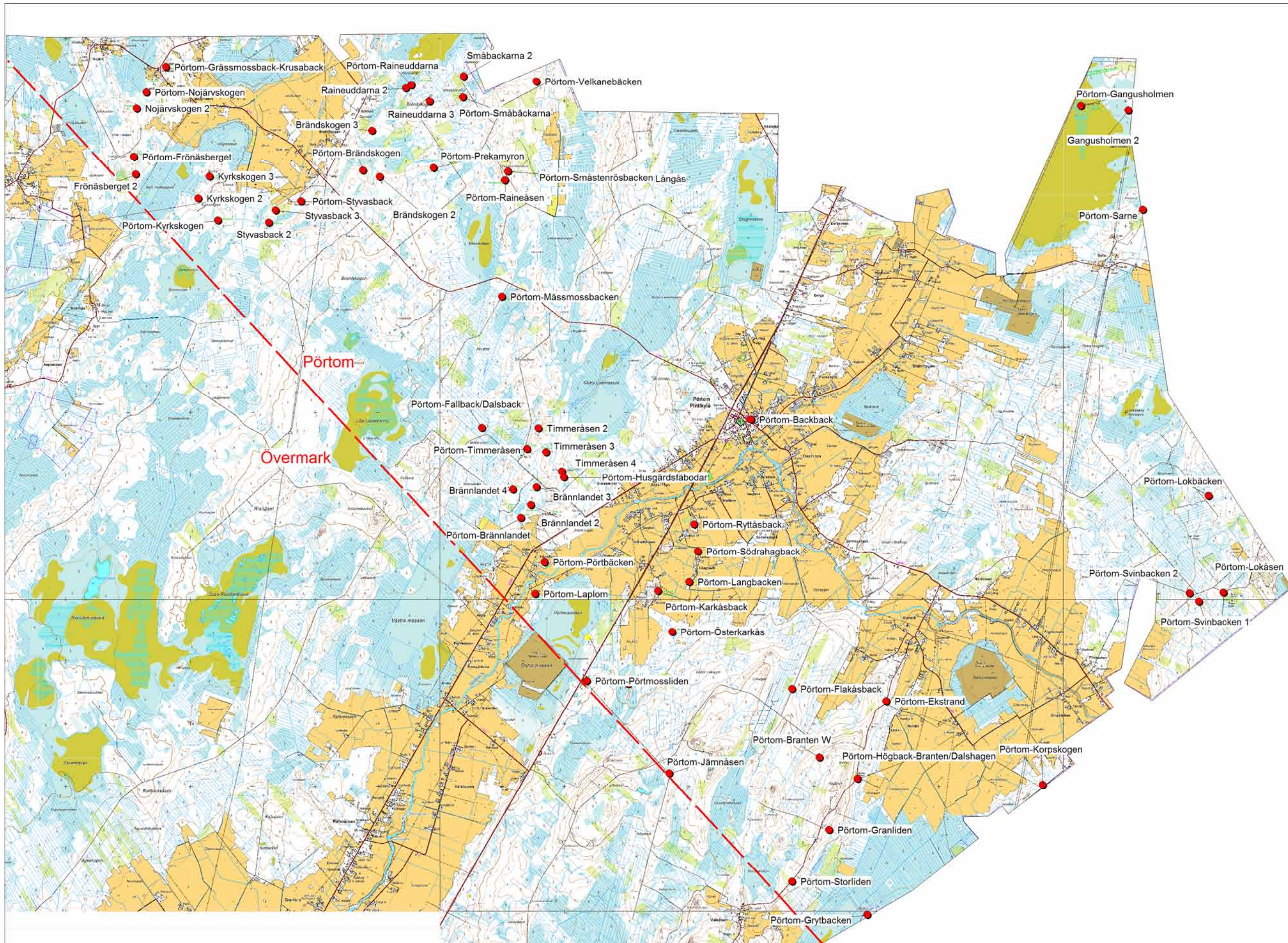
DG937:1	Yksi rökkiöistä kohteen eteläosassa kuvattuna etelästä.	Närpiö, Pörtom-Velkanebäcken
DG938:1	Ainoa selvästi erottuva rökkiö kuvattuna länsiluoteesta.	Närpiö, Brännlandet 3
DG939:1	Rökkiöt kuvattuna etelästä.	Närpiö, Brännlandet 4
DG940:1	Kaksi vierekkäin olevaa rökkiötä kuvattuna pohjoisesta.	Närpiö, Pörtom-Brännlandet
DG941:1	Etualalla rökkiö 1, kuvattuna etelästä.	Närpiö, Brännlandet 2
DG942:1	Kivikautinen asuinpaikka sijaitsee metsässä tien molemmin puolin. Kuva koillisesta.	Närpiö, Pörtom-Korpskogen
DG943:1	Kivikautinen asuinpaikka Jurvan ja Teuvan rajalla kuvattuna lounaasta.	Närpiö, Pörtom-Grytbacken
DG944:1	Vuonna 1993 tutkittu palokivikumpu kuvattuna koillisesta.	Närpiö, Pörtom-Högback-Branten/Dalshagen
DG944:2	Edessä palokivikumpu, jota metsäautotie leikkaa. Kuvattu etelästä.	Närpiö, Pörtom-Högback-Branten/Dalshagen
DG945:1	Veneenmuotoiseksi latomukseksi aiemmin tulkittu rökkiö kuvattuna lounaasta.	Närpiö, Pörtom-Österkarkås
DG946:1	Kivi-/pronssikautinen rökkiö- ja asuinpaikkakohde lienee tuhoutunut hiekanotossa. Etelästä.	Närpiö, Pörtom-Langbacken
DG947:1	Kohde sijaitsee tien vasemmalla puolella pienellä metsittyneellä mäellä. Kuvattu pohjoisesta.	Närpiö, Pörtom-Södrahagback
DG948:1	Rökkiö tie uran oikealla puolella. Kuvattu etelästä.	Närpiö, Pörtom-Sarne
DG949:1	Kivikautinen asuinpaikka kuvattuna pohjoisesta.	Närpiö, Pörtom-Raineåsen
DG950:1	Rökkiö kuvattuna pohjoisesta.	Närpiö, Långåsen
DG951:1	Rökkiö kuvattuna lounaasta.	Närpiö, Gangusholmen 2
DG952:1	Suosaarekkeella sijaitsee muutamia ajoittamattomia kivirakenteita. Kuvattu idästä.	Närpiö, Pörtom-Gangusholmen
DG952:2	Tarkemmin määrittelemättömiä kivirakenteita. Kuvattu lännestä.	Närpiö, Pörtom-Gangusholmen
DG953:1	Rökkiö 2 kuvattuna etelästä.	Närpiö, Frönäsberget 2

DG954:1	Röykkiö, jossa on käytetty punaista hiekkakiveä, kuvattuna ylhäältä.	Närpiö, Nojärvsbogen 2
DG954:2	Yksi röykkiöistä kuvattuna luoteesta.	Närpiö, Nojärvsbogen 2
DG954:3	Hakkuualueen itälaidalla on tuulenkaatojen vaurioittamia röykkiöitä.	Närpiö, Nojärvsbogen 2
DG955:1	Toinen alueella olevista kivikehistä kuvattuna koillisesta.	Närpiö, Pörtom-Nojärvsbogen
DG956:1	Röykkiö kuvattuna lännestä.	Närpiö, Pörtom-Timmeråsen
DG957:1	Röykkiö kuvattuna etelästä.	Närpiö, Timmeråsen 2
DG958:1	Röykkiö kuvattuna pohjoisesta.	Närpiö, Pörtom-Fallback/Dalsback
DG959:1	Röykkiö kuvattuna etelästä.	Närpiö, Timmeråsen 4

Mustavalkonegatiiviluettelo

F145798:1	Röykkiö kuvattuna lounaasta.	Närpiö, Pörtom-Svinbacken 1
F145799:1	Röykkiö 2 kuvattuna etelästä.	Närpiö, Pörtom-Frönäsberget
F145800:1	Yksi röykkiöistä kuvattuna kaakosta.	Närpiö, Nojärvsbogen 2
F145801:1	Toinen alueella olevista kivikehistä kuvattuna koillisesta.	Närpiö, Pörtom-Nojärvsbogen
F145802:1	Röykkiö kuvattuna etelästä.	Närpiö, Timmeråsen 2
F145803:1	Röykkiö kuvattuna pohjoisesta.	Närpiö, Pörtom-Fallback/Dalsback
F145804:1	Röykkiö kuvattuna kaakosta.	Närpiö, Pörtom-Husgårdsfabodar
F145805:1	Röykkiö kuvattuna idästä.	Närpiö, Pörtom-Timmeråsen
F145806:1	Röykkiö 1 sijaitsee Långgjutanille vievän metsäautotien tuntumassa. Kuvattu koillisesta.	Närpiö, Pörtom-Mässmossbacken
F145807:1	Yksi röykkiöistä kuvattuna lounaasta.	Närpiö, Pörtom-Kyrksbogen
F145808:1	Kohteen röykkiöitä kuvattuna länsiluoteesta.	Närpiö, Pörtom-Styvasback 3
F145809:1	Pronssikautinen röykkiö kuvattuna lännestä.	Närpiö, Brändskogen 2
F145810:1	Kohteessa on kivivalleiksi tulkittuja rakenteita. Kuvattu pohjoisesta.	Närpiö, Pörtom-Rackle
F145811:1	Pronssikautinen röykkiö kuvattuna idästä.	Närpiö, Pörtom-Prekamyan
F145812:1	Röykkiöaluetta kuvattuna idästä. Edessä oikealla, kannon kohdalla, yksi alueen röykkiöistä.	Närpiö, Pörtom-Raineuddarna
F145813:1	Pronssikautiset röykkiöt kuvattuna lounaasta.	Närpiö, Brändskogen 3
F145814:1	Röykkiöaluetta kuvattuna lännestä. Etualalla oikealla yksi röykkiöistä.	Pörtom-Småbäckarna, Närpiö

F145815:1	Kohteen suurin röykkiö, nro 7, kuvattuna lounaasta.	Närpiö, Pörtom-Småstenrösbacken
F145816:1	Röykkiöt kuvattuna etelästä. Kaksi vierekkäin olevaa röykkiötä	Närpiö, Pörtom-Brännlandet 4
F145817:1	kuvattuna pohjoisesta.	Närpiö, Pörtom-Brännlandet
F145818:1	Etualalla röykkiö 1, kuvattuna etelästä. Veneenmuotoiseksi latomukseksi aiemmin tulkittu röykkiö kuvattuna	Närpiö, Pörtom-Brännlandet 2
F145819:1	lounaasta. Röykkiö tieuran oikealla puolella. Kuvattu	Närpiö, Pörtom-Österkarkås
F145820:1	etelästä. Tarkemmin määrittelemättömiä	Närpiö, Pörtom-Sarne
F145821:1	kivirakenteita. Kuvattu lännestä.	Närpiö, Pörtom-Gangusholmen



Karttaliite. Muinaisjännösten sijainti Pirttikylässä.