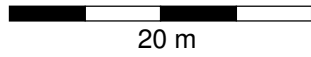



YLISTARO ISOSAARI Päivi Kankkunen 2009

Yleiskartta
Mk: 1:500



Kaivausalueet 2008



Kaivausalueet 2009



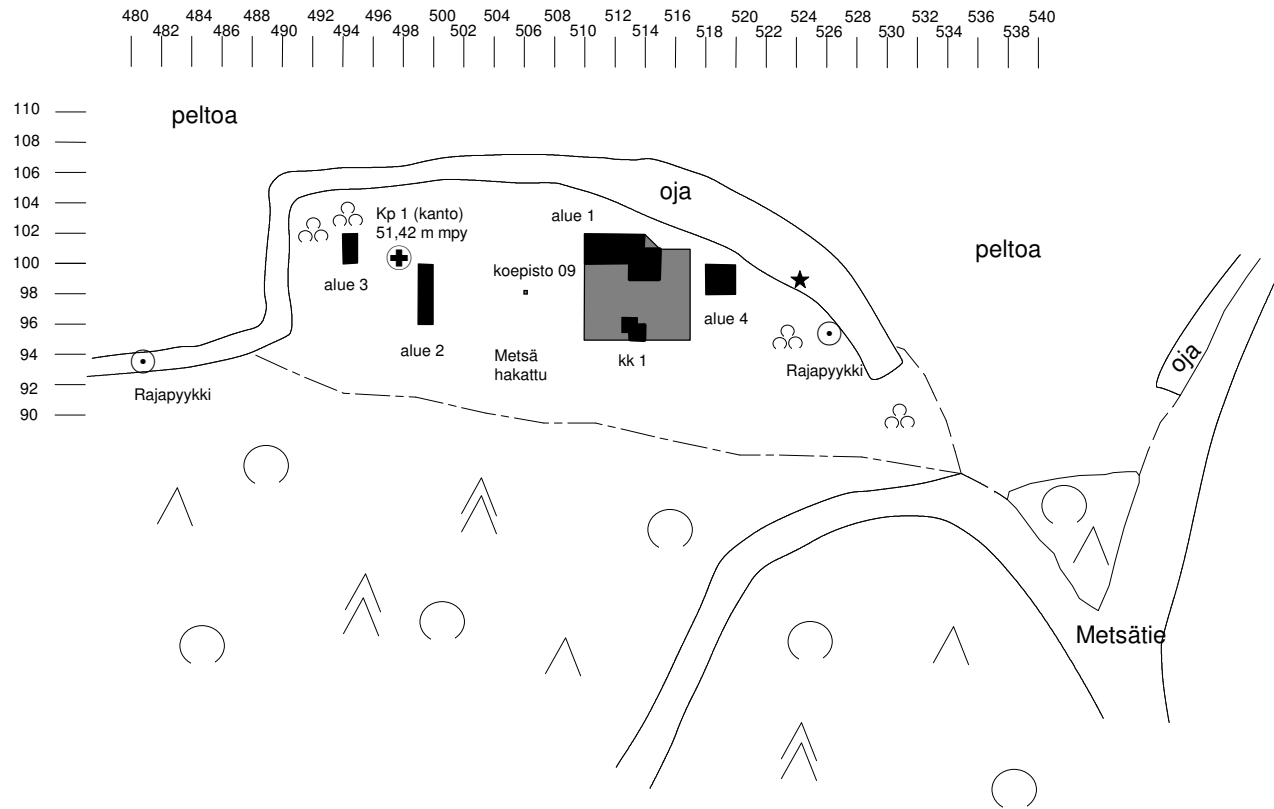
Irtolöytö

Piirt. ja digit. Olli Kunnas ja Riku Mönkkönen



Neulapohjoinen

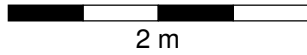
KARTTA 1



YLISTARO ISOSAARI Päivi Kankkunen 2009



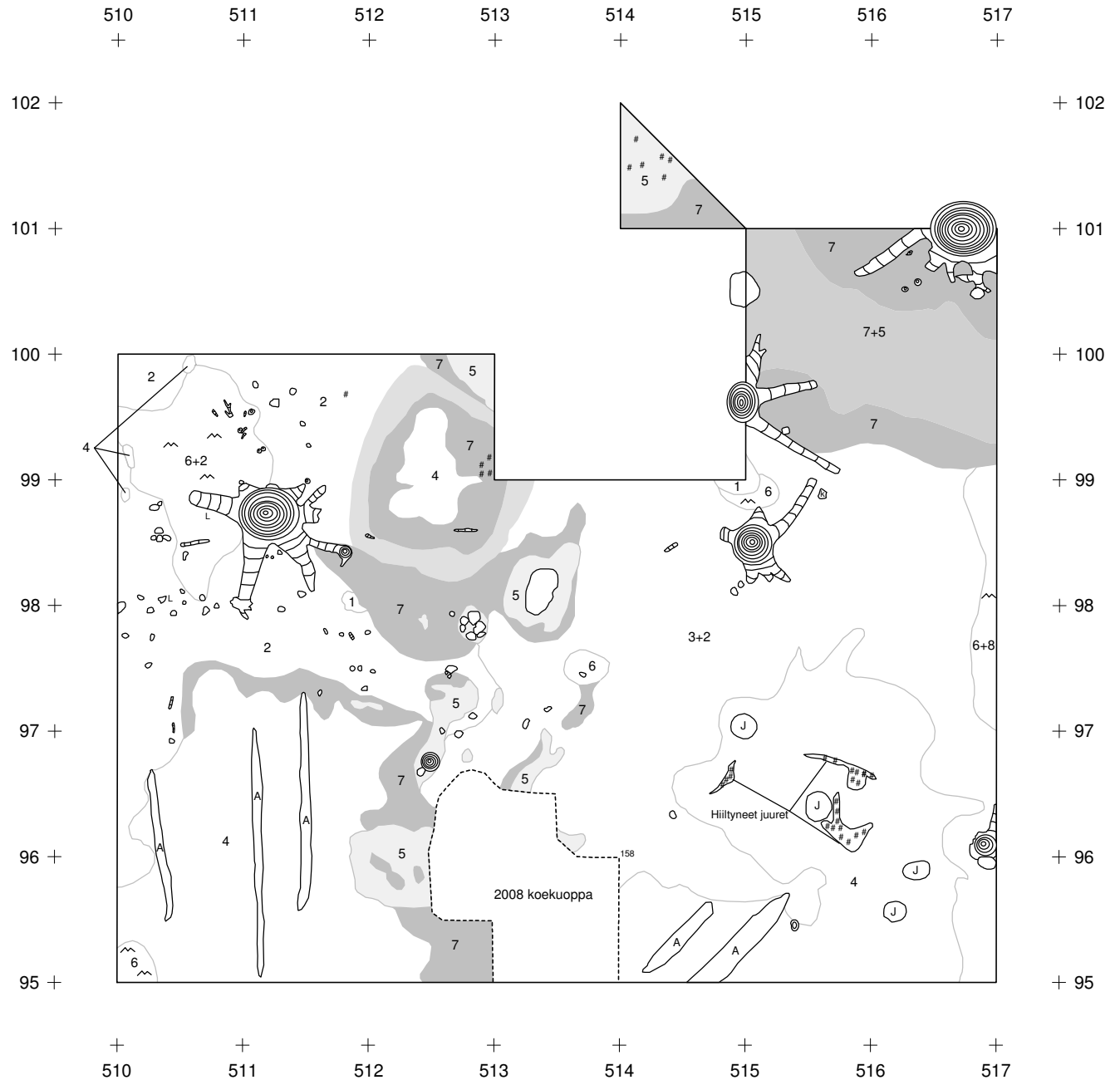
Tasokartta 20 cm
Mk: 1:50



- | | |
|---|-----------------------------------|
| 1 | Huhtoutumiskerros |
| 2 | Rikastumiskerros + heikko likamaa |
| 3 | Vaalea hiekka (pohja) |
| 4 | Savensekainen peltokerros |
| 5 | Vaalea palanut hiekka |
| 6 | Rautasaostumien värjäämä hiekka |
| 7 | Ruskea likamaa |
| | Vaalea keltainen löyhä hiekka |
| | Palanut noensekainen hiekka |
| L | Palanutta luuta |
| K | Kvartsiydin |
| # | Hiiltä |
| | Kivi |
| | Juuri |
| A | Auranjälki |
| J | Lahonnut kanto/juuri |
| | Rautasaostuma |

Piirt. ja digit. Riku Mönkkönen

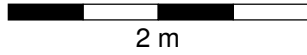
KARTTA 2



YLISTARO ISOSAARI Päivi Kankkunen 2009



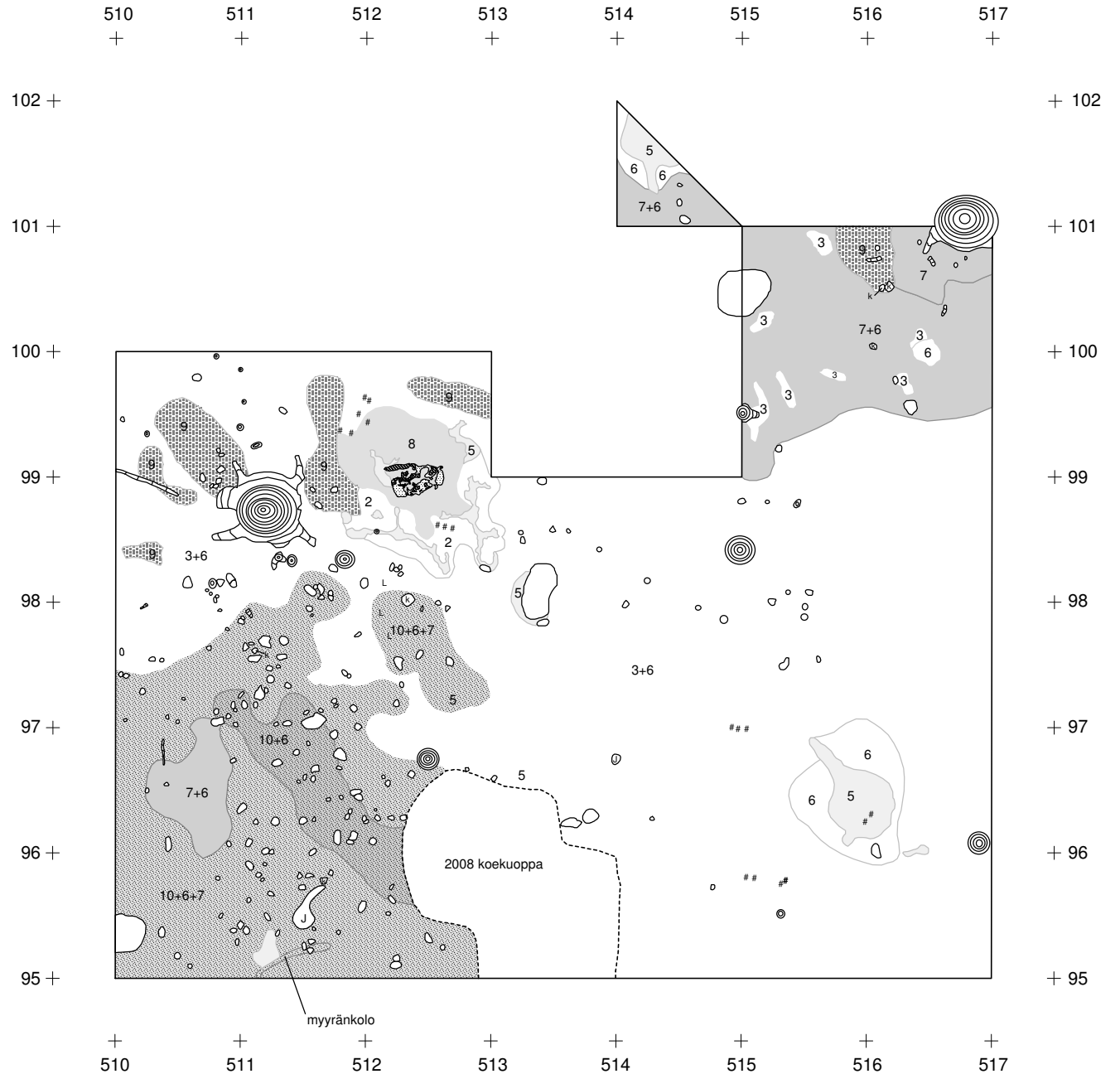
Tasokartta 30 cm
Mk: 1:50



2	Rikastumiskerros + heikko likamaa
3	Vaalea hiekka (pohja)
5	Vaalea palanut hiekka
6	Rautasaostumien värjäämä hiekka
7	Ruskea likamaa
8	Vaalea keltainen löyhä hiekka + likamaa
9	Vaalea punertava hiekka
10	Punertava kulttuurimaa
11	Hiekkansekaista hiilisilppua
L	Palanutta luuta
k	Kvartsiydin
#	Hiiltä
⬠	Kivi
⊙	Juuri
J	Lahonnut kanto/juuri

Piirt. ja digit. Riku Mönkkönen

KARTTA 4



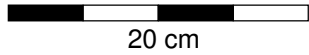
YLISTARO ISOSAARI

Päivi Kankkunen 2009



Yksityiskohtakartta hiiltyneestä puurakenteesta
tasossa 30 cm, ruuduissa 98-99/512

Mk: 1:5



2	Rikastumiskerros + heikko likamaa
5	Vaalea palanut hiekka
8	Vaalea keltainen löyhä hiekka + likamaa
9	Vaalea punertava hiekka
11	Hieksekaista hiilisilppua
	Hiiltä

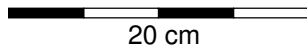
Piirt. Mikke Nyholm ja Riku Mönkkönen
Digit. Riku Mönkkönen



YLISTARO ISOSAARI
Päivi Kankkunen 2009


Vaaituskartta hiiltyneestä puurakenteesta
tasossa 30 cm, ruuduissa 98-99/512

Mk: 1:5, kp 51,42 m mpy,
koneen lukema 131 (52,73)



20 cm

Piirt. Mikke Nyholm ja Riku Mönkkönen
Digit. Riku Mönkkönen

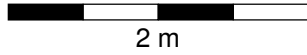


YLISTARO ISOSAARI

Päivi Kankkunen 2009



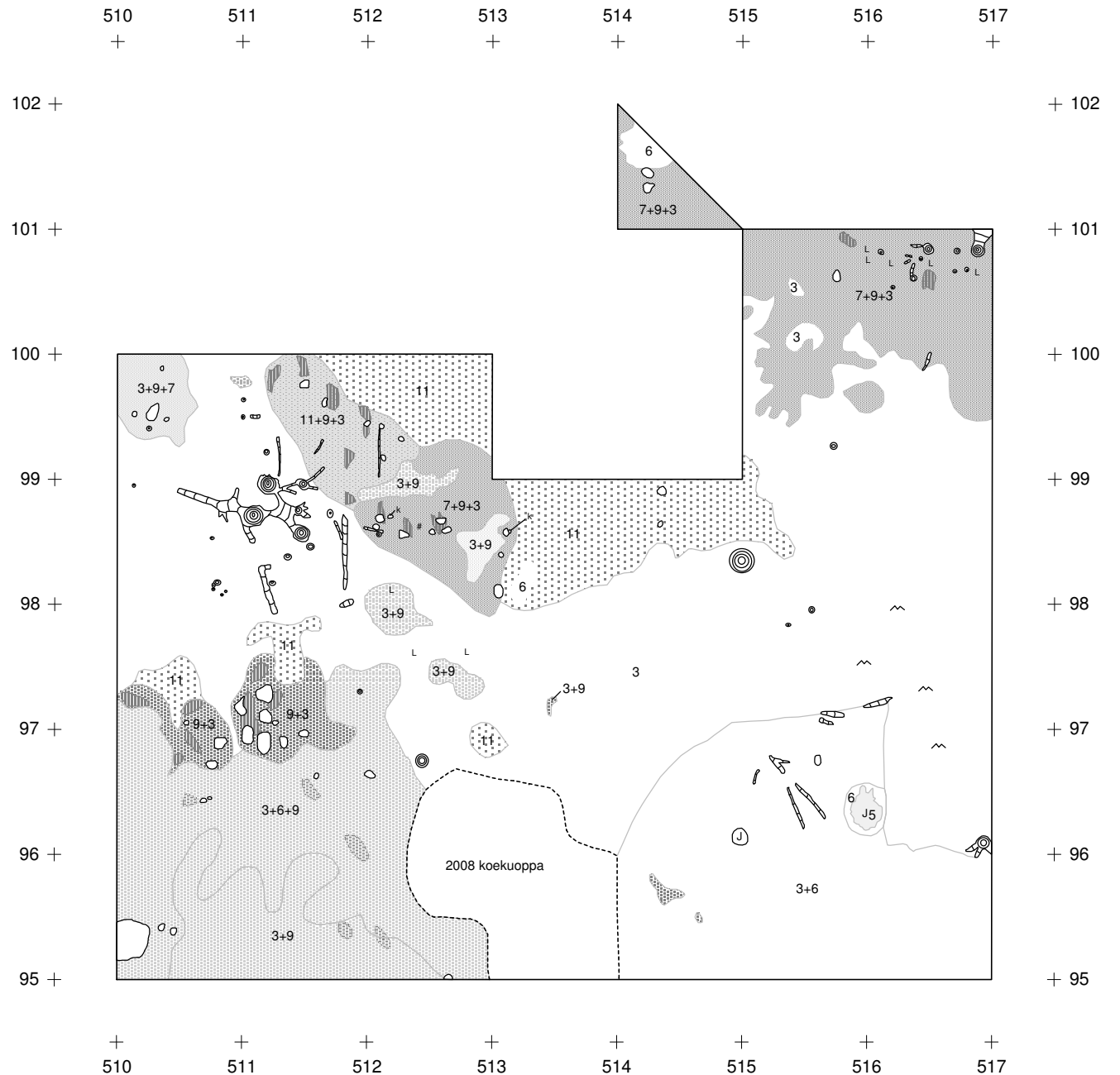
Tasokartta 40 cm
Mk: 1:50



- | | |
|----|---------------------------------|
| 3 | Vaalea hiekka (pohja) |
| 5 | Vaalea palanut hiekka |
| 6 | Rautasaostumien värjäämä hiekka |
| 7 | Ruskea likamaa |
| 9 | Vaalea punertava hiekka |
| 11 | Vaalea likama |
| L | Palanutta luuta |
| K | Kvartsiydin |
| # | Hiiltä |
| ⬠ | Kivi |
| ⊖ | Juuri |
| ⊖ | Lahonnut kanto/juuri |
| ⌄ | Rautasaostuma |

Piirt. ja digit. Riku Mönkkönen

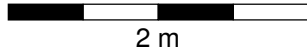
KARTTA 8



YLISTARO ISOSAARI Päivi Kankkunen 2009



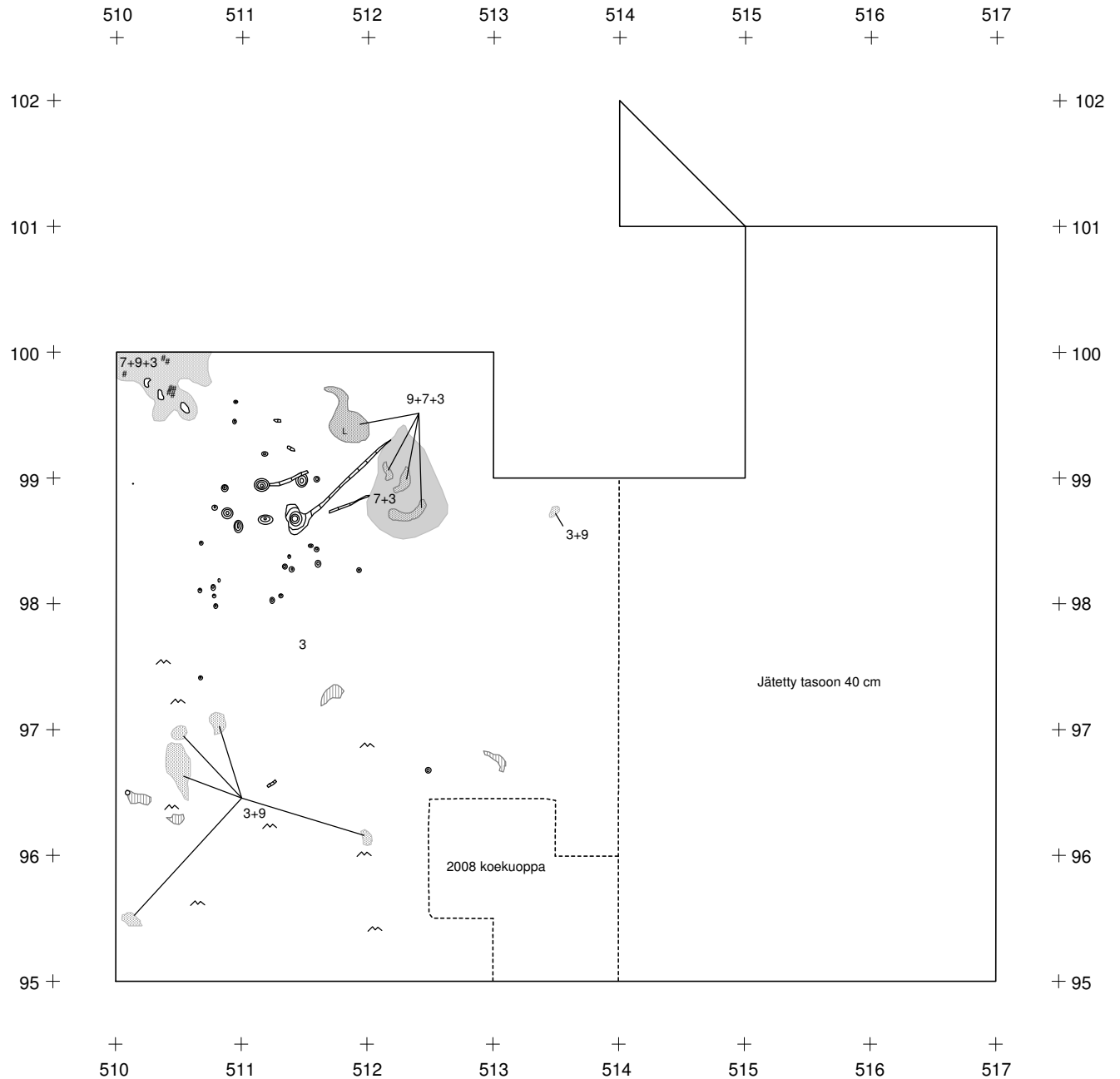
Tasokartta 50 cm
Mk: 1:50



- 3 Vaalea hiekka (pohja)
- 7 Ruskea likamaa
- 9 Vaalea punertava hiekka
- L Palanutta luuta
- # Hiiltä
- ◊ Kivi
- ⊖ Juuri
- ⋈ Rautasaostuma

Piirt. ja digit. Riku Mönkkönen

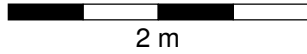
KARTTA 10



YLISTARO ISOSAARI Päivi Kankkunen 2009

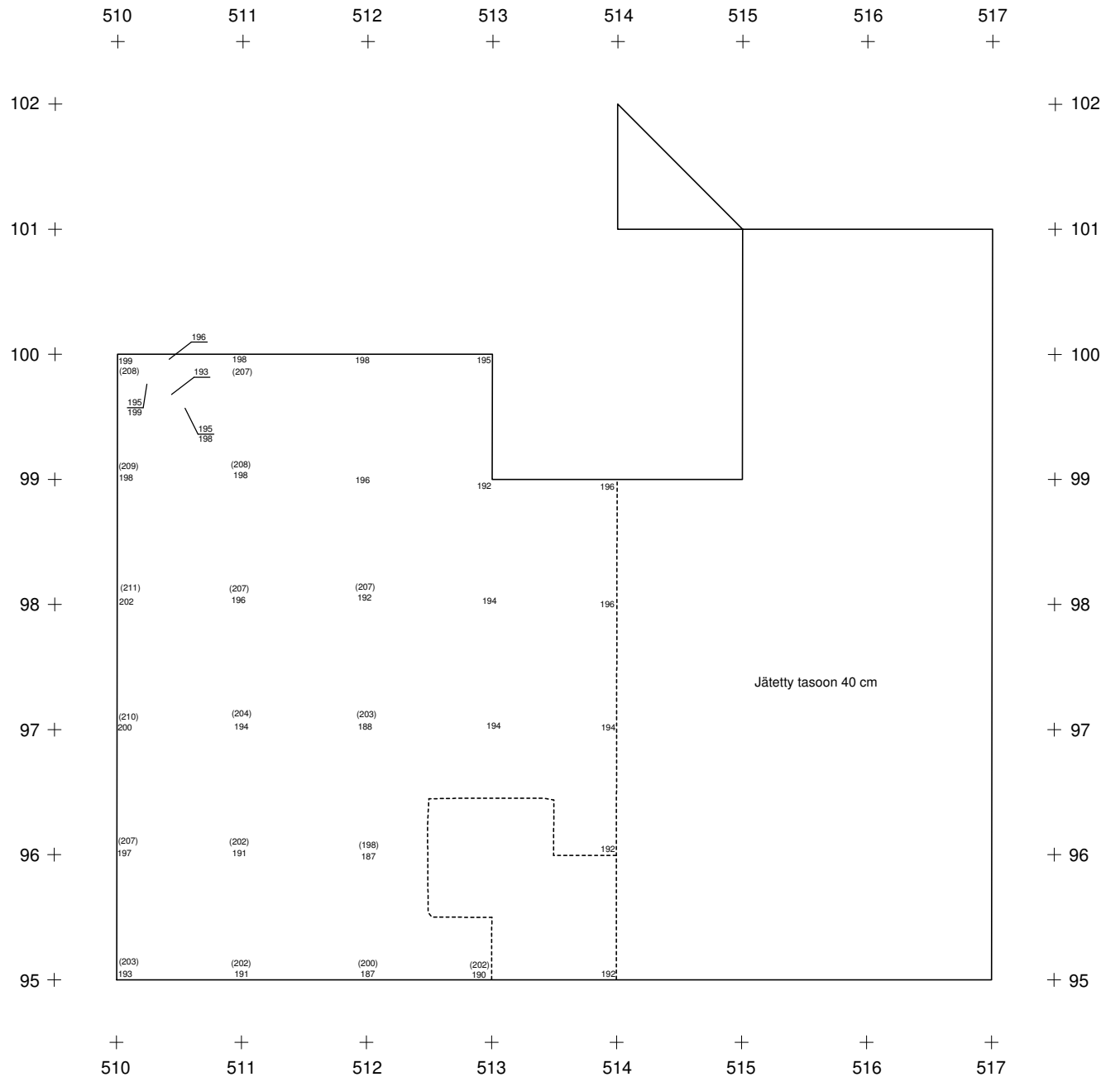


Vaaituskartta 50 ja 60 cm (lukema sulussa)
Mk: 1:50, kp 51,42 m mpy,
koneen lukema 131 (52,73)



Piirt. ja digit. Riku Mönkkönen

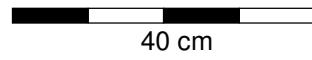
KARTTA 11



YLISTARO ISOSAARI

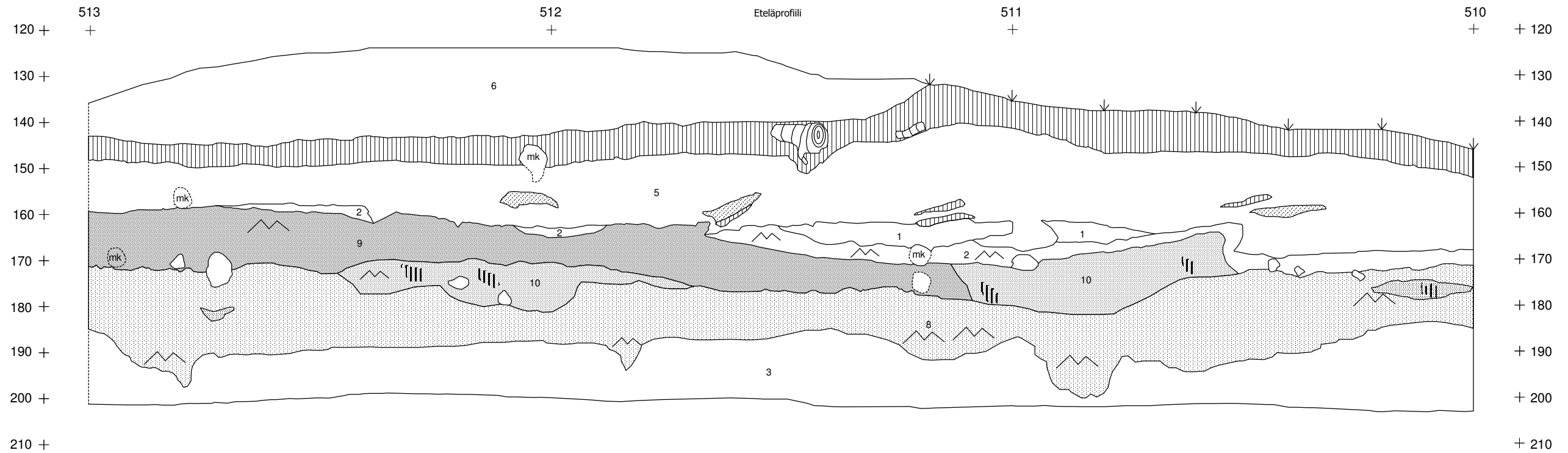
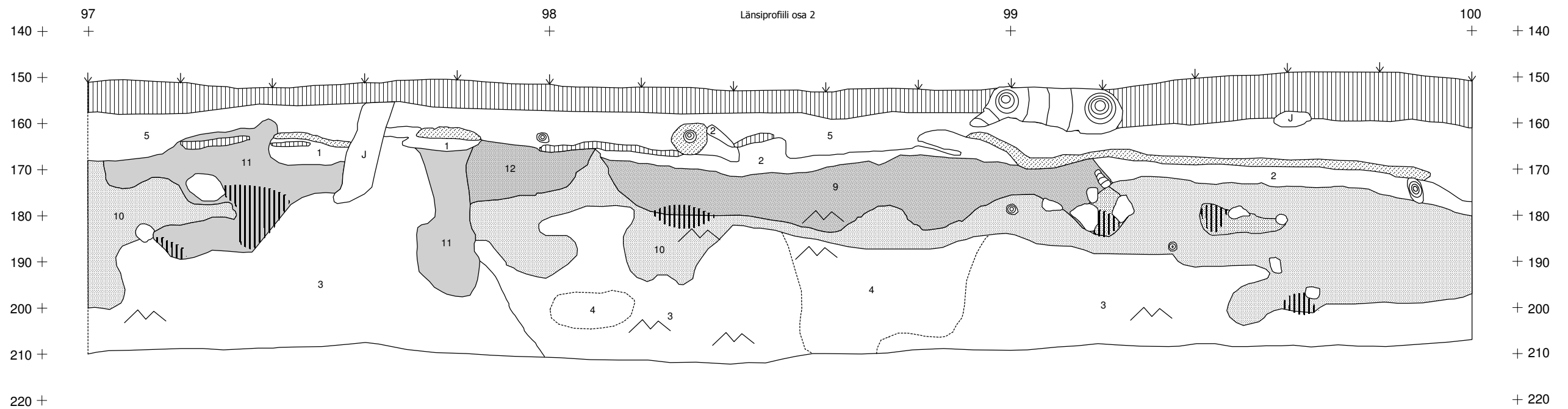
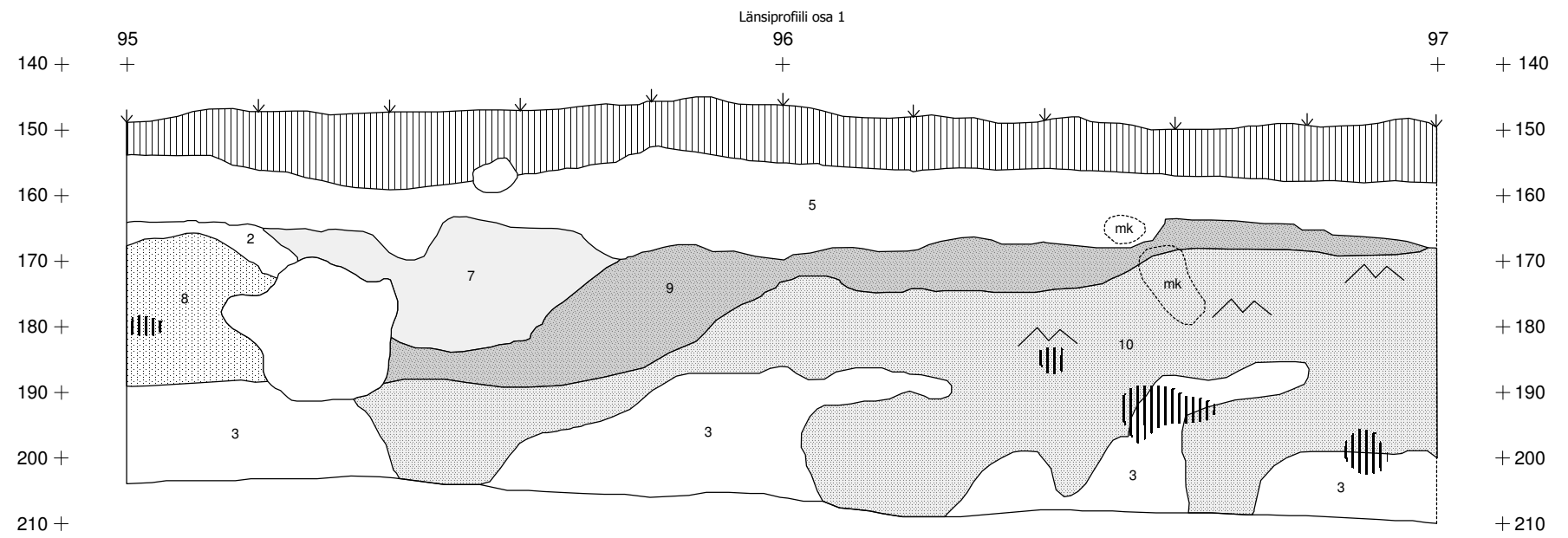
Päivi Kankkunen 2009

Profiilikartat: länsiprofiili, linjalta y=510, ruuduista 95-99
 eteläprofiili, linjalta x=95, ruuduista 510-512
 Mk: 1:10, kp 51,42 m mpy, koneen lukema 131 (52,73)



- Turve
- 1 Huuhtoutumiskerros
- 2 Rikastumiskerros
- 3 Vaalea hiekka (pohja)
- 4 Vaaleanruskea hiekka (pohja)
- Harmaa savi
- 5 Sekoittunut peltokerros
- 6 Maakasa eli multio
- 7 Vaalea palanut hiekka
- 8 Vaalea hiekka + rikastumiskerros + kukertava likamaa
- 9 Rikastumiskerros + kukertava likamaa
- 10 Rikastumiskerros + kukertava likamaa + vaalea punertava hiekka + vaalea hiekka
- Vaalea punertava hiekka
- 11 Ruskea likamaa
- 12 Rikastumiskerros + ruskea likamaa + vaalea punertava hiekka + vaalea hiekka
- Myyränkolo
- Kivi
- Juuri
- Rapautunut kivi
- Lahonnut juuri
- Rautasaostuma

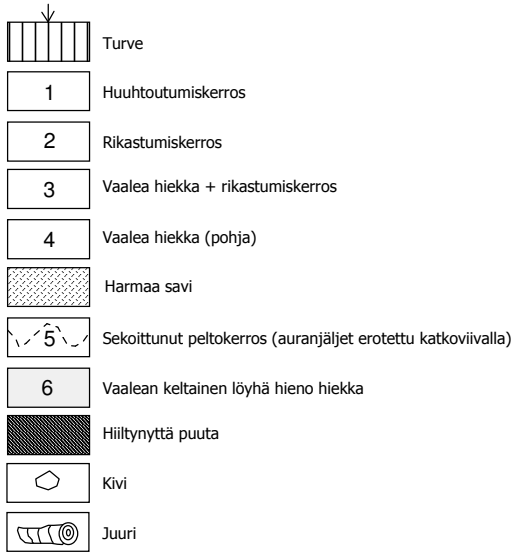
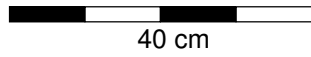
Piirt. Riku Mönkkönen,
 Janne Rantanen ja
 Olli Kunnas
 Digit. Riku Mönkkönen




YLISTARO ISOSAARI

Päivi Kankkunen 2009

Profiilikartta, itäprofiili, linjalta y=520, ruudusta 99
 Mk: 1:10, kp 51,42 m mpy, koneen lukema 131 (52,73)



Piirt. Mikke Nyholm
 Digit. Riku Mönkkönen

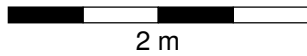


YLISTARO ISOSAARI

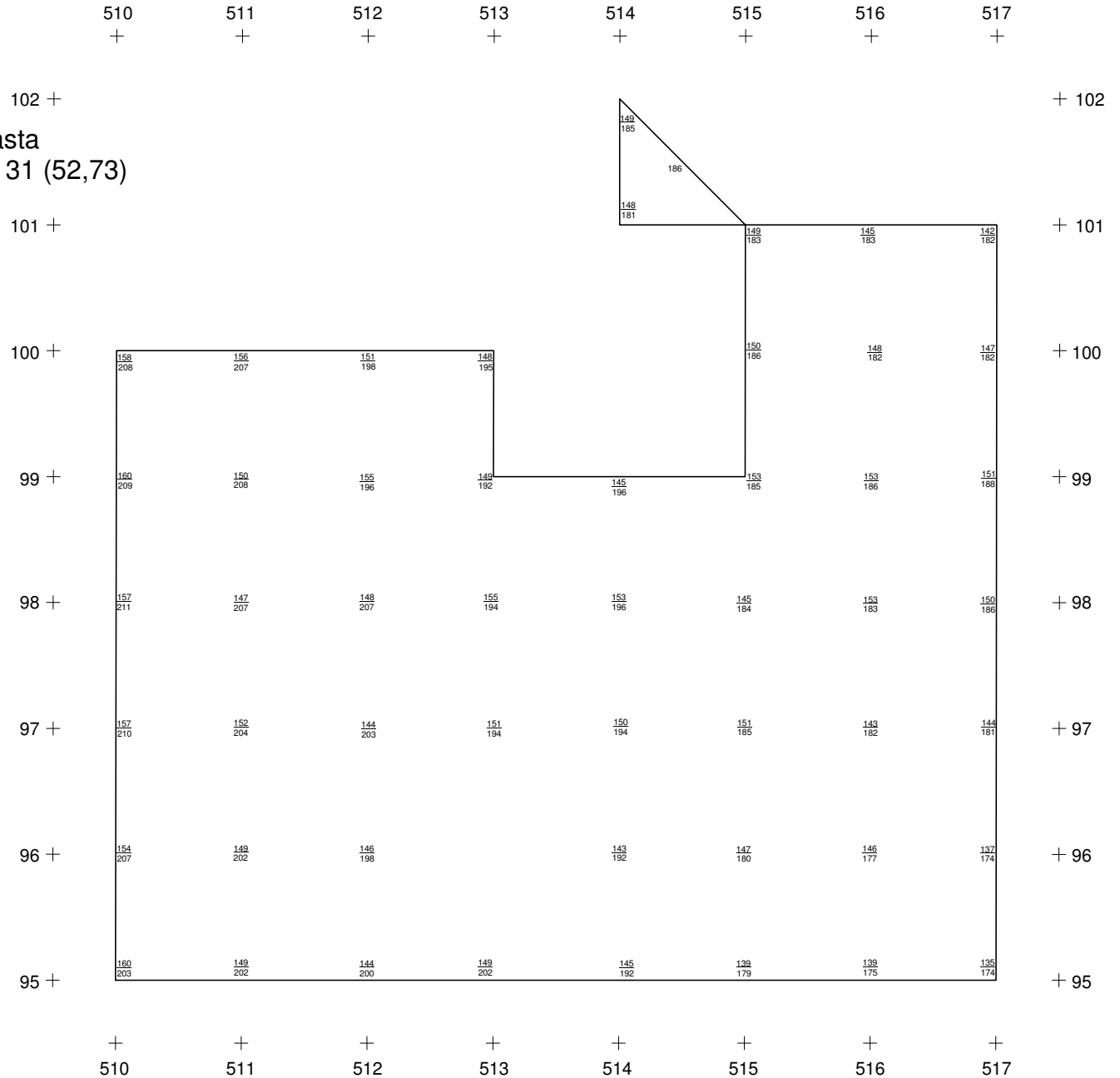
Päivi Kankkunen 2009



Pinta- ja pohjavaaituskartta
 Pintaluvut alleviivattu ja mitattu
 turpeenpoiston jälkeen mineraalimaan pinnasta
 Mk: 1:50, kp 51,42 m mpy, koneen lukema 131 (52,73)

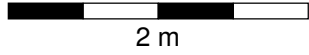


Piirt. ja digit. Riku Mönkkönen

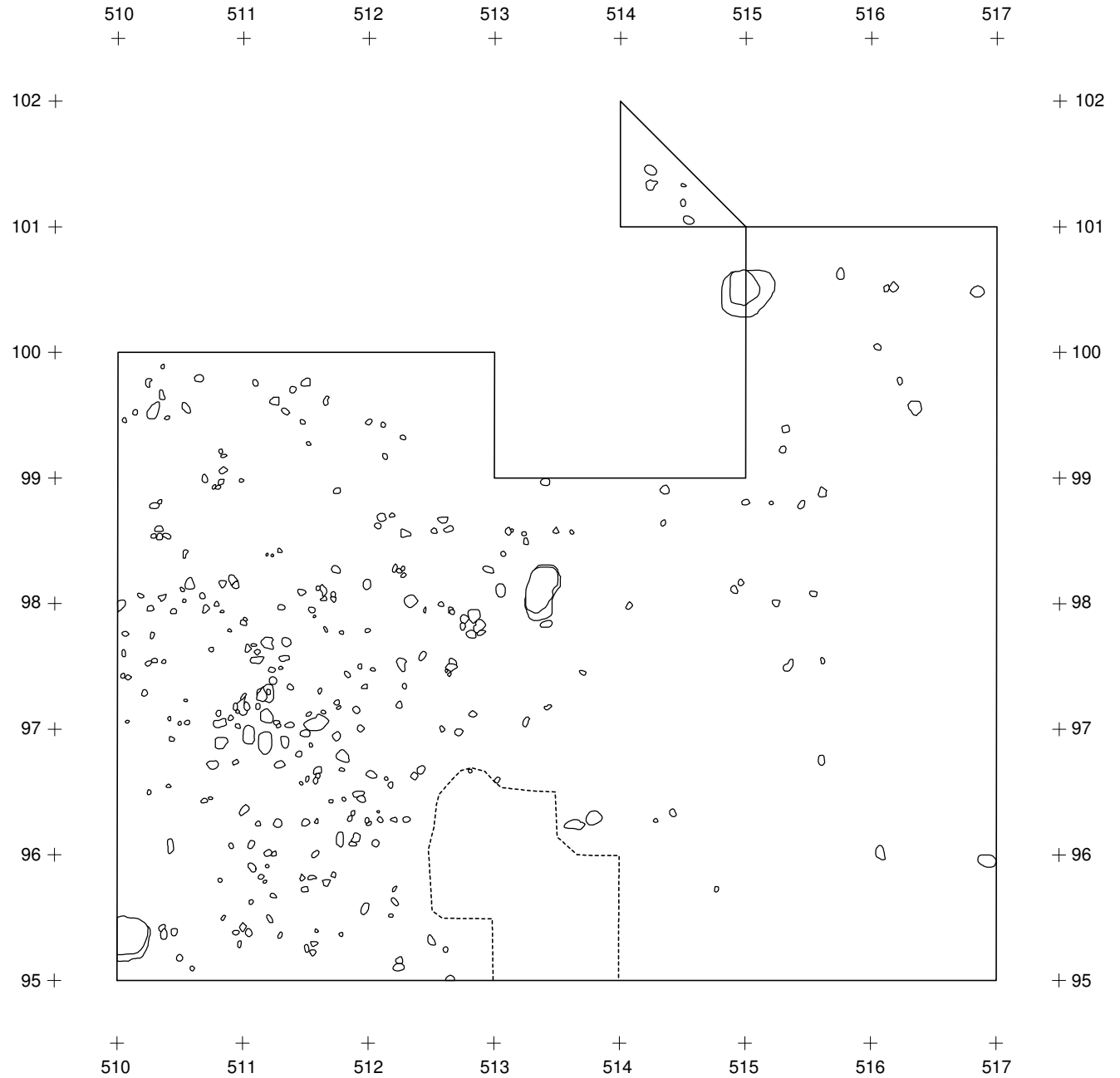


YLISTARO ISOSAARI
Päivi Kankkunen 2009

Kaikki kivet
Mk: 1:50

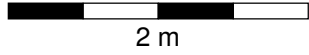


Piirt. ja digit. Riku Mönkkönen



YLISTARO ISOSAARI Päivi Kankkunen 2009

Maavärianomaliat
Mk: 1:50



Piirt. ja digit. Riku Mönkkönen



KARTTA 16

