

LEIVONMÄKI

MUINAISJÄÄNNÖSTEN INVENTOINTI

Hanna Kelola
Keski-Suomen museo

Sisältö:

Leivonmäen muinaisjäännösten inventointi 2004	3
Lyhyt muinaisjäännöskohdeluettelo	4
Muinaisjäännöskohteet	5
Löytöluettelo	9
Kohteet ja karttaotteet	11

Leivonmäen muinaisjäännösten inventointi 2004

Leivonmäen perusinventointi tehtiin kesäkuussa 2004. Kenttätyöt kunnan alueella kestivät kolme viikkoa. Leivonmäen kunnan on aiemmin inventoinut Timo Jussila vuonna 1992.

Inventoinnissa tarkastettiin vuonna 1992 tehdyssä inventoinnissa löytyneet kohteet ja etsittiin uusia kohteita kunnan alueelta. Inventoinnissa kävin kattavasti läpi sekä Rutajärven että Rutalahden alueet, jotka ovat otollisia alueita muinaisjäännösten löytämiseen. Lisäksi tutkin Etu-Ikolan aluetta ja siellä erityisesti Tallimäkeä, josta löytyi 1800-luvun lopun talonpohja sekä samalle ajalle ajoittuvan navetan jäänteet. Kävin inventoinnissa läpi myös pienempiä järviä, kuten Harjujärvi sekä Iso Valkeajärvi. Kummastakaan ei tosin löytynyt merkkejä muinaisjäännöksistä.

Leivonmäen kunnan alueelta tunnettiin ennen inventointia neljä kivikautista asuinpaikkaa, kaksi ajoittamatonta röykkiökohdetta, hautasaari sekä kolme kivikautista hajalöytöpaikka, joista yksi saattaa olla asuinpaikka. Inventoinnissa kunnan alueelta löytyi yksi kivikautinen asuinpaikka, kaksi uutta ajoittamatonta röykkiökohdetta sekä kaksi historillaisen ajan kohdetta.

Turku 23.7.2004

Hanna Kelola

Muinaisjäännöskohdeluettelo

Kylä	Nimi	nro	Ajoitus	Tyyppi	Z
Leivonmäki	Harjunlahden uimaranta	1	kivikautinen	asuinpaikka	125
Valtionmaa	Selänpohja	2	kivikautinen	asuinpaikka	124
Valtionmaa	Muskanlahti	3	kivikautinen	asuinpaikka	130
Leivonmäki	Harjunlahti 2	4	kivikautinen	asuinpaikka	125
Rutalahti	Rutalahti	11	kivikautinen	asuinpaikka	
Valtionmaa	Kulopalonkangas	5	ajoittamaton	röykkiö	135
Valtionmaa	Joutsniemi	6	ajoittamaton	röykkiö	
Leivonmäki	Harjunniemi	12	ajoittamaton	röykkiö	
Rutalahti	Koukunniemi	13	ajoittamaton	röykkiö	
Leivonmäki	Harjunlahti 3	7	kivikautinen	hajalöytöpaikka	
Leivonmäki	Myllymäki	8	kivikautinen	hajalöytöpaikka	
Paikantamaton	Hajalöytö	9	kivikautinen	hajalöytöpaikka	
Havumäki	Hautasaari	10	historiallinen	hautapaikka	
Leivonmäki	Röykkälä	14	historiallinen	peltoröykkiö	
Etu-Ikola	Tallimäki	15	historiallinen	talonpohja	
Rutalahti	Kiialanpelto	16	historiallinen	hajalöytöpaikka	

MUINAISJÄÄNNÖKSIÄ KAIKKIAAN: 16 kpl

KIINTEITÄ MUINAISJÄÄNNÖKSIÄ: 12 kpl

joista kivikautisia asuinpaikkoja 5 kpl

röykkiöitä 4 kpl

historiallinen hautapaikka 1 kpl

historiallisia asuinpaikkoja 2 kpl

HAJALÖYTÖPAIKKOJA: 4 kpl

joista yksi paikantamaton

Muinaisjäännöskohteet

LEIVONMÄKI 1 Leivonmäki Harjunlahden uimaranta

kivikautinen asuinpaikka II

Pk:3211 07 X:6867 460 Y:3448 760 Z:125

Kvartseja uimarannalta. Asuinpaikka on suureksi osaksi tuhoutunut. Paikka sijaitsee Leivonmäen kirkolta 5.3 km W, Rutajärven Harjunlahden itärannalla, heti maantien länsipuolella.

LEIVONMÄKI 2 Valtionmaa Selänpohja

kivikautinen asuinpaikka II

Pk:3211 07 X:6869 820 Y:3446 590 Z:124

Kvartseja, keramiikkaa. Hiekkarannan takaisella kankaalla. Käräytie, muuten ehjä.

Virkistyskeskuksen rannalla. Paikka sijaitsee Leivonmäen kirkolta 7.7 km W, Rutalahden eteläosan luoteisrannalla, virkistyskeskuksen uimarannalla.

KM 27616 saviastian paloja, kvartsi-iskoksia.

Jussila Timo inventointi 1992.

LEIVONMÄKI 3 Valtionmaa Muskanlahti

kivikautinen asuinpaikka II

Pk:3211 07 X:6869 080 Y:3449 660 Z:130

Kvartseja. Täysin ehjä, koskematon ja laajahko alue. Jyrkkärantainen mäntykangas. Vahvaa likamaata. Paikka sijaitsee Leivonmäen kirkolta 4.6. km W, Muskanlahden itäpuolella olevan niemen luoteisrannalla.

KM 27617 kvartsi-iskoksia.

Jussila Timo inventointi 1992.

LEIVONMÄKI 4 Leivonmäki Harjunlahti 2

kivikautinen asuinpaikka II

Pk:3211 07 X:6866 890 Y:3448 920 Z:125

Kvartseja, luuta, likamaata. Ehjä ja koskematon. Hiekkakangas, rantatörmä. Suppea paikka (?).

Paikka sijaitsee Leivonmäen kirkolta 5.2 km W, Harjunlahden SE-puolella olevan lahden itärannalla. Lahti on nyt tienpenkereen erottama lampi.

Tila: 415 401 0004 0134 (peruskartan 1988 mukaan)

KM 27618 palanutta luuta

Jussila Timo inventointi 1992.

LEIVONMÄKI 5 Valtionmaa Kulopalonkangas

ajoittamaton röykkiö III

Pk:3211 07 X:6869 680 Y:3449 260 Z:135-138

Kaksi sammaloitunutta kiviröykkiötä metsässä. Röykkiöt n. 2 m halkaisijaltaan ja vajaan metrin korkuisia. Paikka sijaitsee Leivonmäen kirkolta 5.1 km W, Rutajärven Muskanlahdesta n. 300 m NNW, metsätien ja rantaan vievän polun (tien) risteyksen lounaispuolella.

Jussila Timo inventointi 1992.

LEIVONMÄKI 6 Valtionmaa Joutsniemi

ajoittamaton röykkiö II

Pk:3211 07 X:6868 920 Y:3447 79

30 neliskulmaista kiviröykkiötä 100-200m välein pitkin Joutsniemen rantaa. Röykkiöt on tehty pelkästään kivistä ja niiden keskellä on pystyssä kivi. Ne ovat kooltaan 1.3-2.0m x 1.25-1.85m. Röykkiöt sijaitsevat koordinaattien X: 6869100 Y: 3447 470 ja X: 6868 980 Y: 3447 760 välisellä alueella. Paikka sijaitsee Leivonmäen kirkolta 5.5 km W.

Jussila Timo inventointi 1992.

Kelola Hanna inventointi 2004.

LEIVONMÄKI 7 Leivonmäki Harjunlahti 3

kivikautinen hajalöytöpaikka II

Pk:3211 07 X:6867 240 Y:3448 720

Muutama kvartsi ja palaneen luun muru eri puolilta Keihäsniemeä. Löydöt asuinpaikkojen 1 ja 4 väliltä. Paikka sijaitsee Leivonmäen kirkolta 5.4 km W, Rutajärven Harjunlahden itärannalla, maantien molemmin puolin.

KM 27618 kvartsi-iskoksia.

Jussila Timo inventointi 1992.

LEIVONMÄKI 8 Leivonmäki Myllymäki

kivikautinen hajalöytöpaikka II

Pk:3211 07 X:6865 240 Y:3440 630

Epätavallinen löytöpaikka, tuskin muinaista järvenrantaa lähelläkään, pieni lampi, ei kulkureittiä. Hajalöytöpaikka sijaitsee Leivonmäen kirkolta 13.7 km W, Luhangan, Korpilahden ja Leivonmäen rajojen yhtymäkohdassa n. 1 km itään, Myllymäen talon läheisestä pellostä.

KM 16430 kivikirves

LEIVONMÄKI 9 paikantamaton hajalöytö

Löydön mainitaan olevan peräisin ”hiidenkiukaasta”.

KM 3688 kourutaltoa

LEIVONMÄKI 10 Havumäki Hautasaari

historiallinen hautapaikka III

Pk:3211 11 X:6873 610 Y:3457 580

C14 luusta: 220+-80, haudattu aikuinen mies ja hänen murrosikäinen poikansa. Myös toinen hävitetty hautaus. Paikka sijaitsee Leivonmäen kirkolta 6.8 km NE, Iso-Säynäjärven länsirannalla.

Vilkuna Janne kaivaus 1980.

Taavitsainen Jussi-Pekka kaivaus 1980.

LEIVONMÄKI 11 Rutalahti Rutalahti

kivikautinen asuinpaikka II

Pk:3211 08 X:6876 750 Y:3445 960

Kvartsi-iskos ja palanen palanutta luuta pellostä. Pelto sijaitsee n. 100m päässä nykyisestä rannasta ja löydöt tulivat pellon länsipäästä. Paikka sijaitsee 12 km Leivonmäen kirkolta NNW.

KM 35035:1-2 palanutta luuta ja kvartsi-iskos.

Kelola Hanna inventointi 2004

LEIVONMÄKI 12 Leivonmäki Harjunniemi

ajoittamaton rökkiö II

Pk:3211 07 X:6867 540 Y:3448 200

7 kpl samanlaisia neliskulmaisia kivi rökkiöitä kuin kohteessa 6. Kolmessa rökkiössä keskikiveen oli kirjoitettu numero 700, 701, 702. Rökkiöt ovat n. 100m päässä toisistaan pitkin Harjunniemen länsirantaa. Paikka sijaitsee 5,8 km Leivonmäen kirkolta W.

Kelola Hanna inventointi 2004.

LEIVONMÄKI 13 Rutalahti Koukunniemi

ajoittamaton röykkiö II

Pk:3211 11 X:6873 100 Y:3451 760

3 kpl samanlaisia neliskulmaisia röykkiöitä kuin kohteissa 6 ja 12. Kahteen röykkiöön oli punaisella maalilla kirjoitettu 99. Paikka sijaitsee Leivonmäen kirkolta 5.7km NNW.

Kelola Hanna inventointi 2004.

LEIVONMÄKI 14 Leivonmäki Röykkälä

historiallinen peltoröykkiö II

Pk:3211 07 X:6866 420 Y:3447 360

Ainakin 9 mitä luultavimmin pellon raivauksessa syntynyttä röykkiötä. Paikalla on sijainnut omistajan tietojen mukaan tilan entinen päärakennus. Nyt kyseiselle paikalle ollaan rakentamassa aittaa. Paikalta löytyi pala punasavikeramiikkaa, jossa lyijyasite ja bolus-koristelu. Paikka sijaitsee Leivonmäen kirkolta 6.8 km W.

KM 35037 punasavikeramiikkaa.

Kelola Hanna inventointi 2004.

LEIVONMÄKI 15 Etu-Ikola Tallimäki Riihenpiha

historiallisen ajan talonpohja II

Pk:3211 11 X:6873 080 Y:3456 150

Talonpohja 1800-luvun lopusta/1900-luvun alusta. Maan pinnalla erottuu vielä talon seinälinjat sekä pohjoisseinällä romahtanut uuni. Talonpohja on kooltaan 18x10m. Talonpohjasta n. 200 m S on vielä jäljellä 1900-luvun alun navetan rauniot. Koordinaatit: X: 6872 960 Y: 3456 080. Paikka sijaitsee Leivonmäen kirkolta 5.6 km NE.

Kelola Hanna inventointi 2004.

LEIVONMÄKI 16 Rutalahti Kiialanpelto

historiallinen hajalöytö III

Pk:3211 08 X:6875 450 Y:3446 100

Noin 15 vuotta sitten peltotöissä Kiialanpeltoista löytynyt tuluspiii. Ilmoituksen piistä teki Jaakko Tompuri, joka oli saanut esineen Timo Pohjalta. Paikka sijaitsee Leivonmäen kirkolta 11 km NNW.

KM 35036 tuluspiitä.

Kelola Hanna inventointi 2004.

Löytöluettelo

KM3688:2	KOURUTALTTA 14.05.1899	Mitat:	103 x 43 x 23 mm	Diar.
	LEIVONMÄKI	9	Paikantamaton hajalöytö	
KM16430	KIVIKIRVES kellertävän harmaata liusketta. Löytäjä: Koistinen Esko v. 1964 pellosta.	Mitat:	95 x 65 x 30 mm	Poikkiteräinen, Diar. 16.10.1964
	LEIVONMÄKI	8	Leivonmäki Myllymäki.	
KM27616: 1	SAVIASTIAN PALOJA viivapainanteita, sekoitteena kivimurskaa. Löytäjä: Jussila Timo v.1992 koekuopista.	3kpl	8,0g	Koristeena kuoppia ja pitkiä
	LEIVONMÄKI	2	Valtionmaa Selänpohja	
KM27616: 2	KVARTSI-ISKOKSIA Löytäjä: Jussila Timo v.	7 kpl	7,0g	1992 koekuopista ja tien pinnasta.
	LEIVONMÄKI	2	Valtionmaa Selänpohja	
KM27617: 1	KVARTSI-ISKOKSIA Löytäjä: Jussila	10 kpl	20,0g	Timo v. 1992 koekuopista.
	LEIVONMÄKI	3	Valtionmaa Muskanlahti	
KM27618: 1	PALANUTTA LUUTA Löytäjä: Jussila	7 kpl	5,0g	Timo v. 1992 koekuopista.
	LEIVONMÄKI	4	Leivonmäki Harjunlahti 2	
KM27618 : 2	KVARTSI-ISKOKSIA Löytäjä: Jussila Timo v. 1992 pintapöimintana ja yksi koekuopasta.	3 kpl	4,0g	Epämääräisiä.
	LEIVONMÄKI	7	Leivonmäki Harjunlahti 3	

- KM35034:1 PALANUTTA LUUTA 4 kpl 2,0 g Diar. 4.3.2005
 Löytäjä: Kelola Hanna v. 2004 pintapoimintana ja koekuopista.
LEIVONMÄKI 1 Leivonmäki Harjunlahden uimaranta
- KM35034:2 KVARTSI-ISKOKSIA 5 kpl 21 g. Diar. 4.3.2005
 Löytäjä: Kelola Hanna v. 2004 pintapoimintana ja koekuopista.
LEIVONMÄKI 1 Leivonmäki Harjunlahden uimaranta.
- KM35035:1 PALANUTTA LUUTA 1 kpl Diar. 4.3.2005
 Löytäjä: Kelola Hanna v. 2004 pellolta pintapoimintana.
LEIVONMÄKI 11 Rutalahti Rutalahti.
- KM35035:2 KVARTSI-ISKOS 1 kpl 1,0 g Diar. 4.3.2005
 Löytäjä: Kelola Hanna v. 2004 pellolta pintapoimintana.
LEIVONMÄKI 11 Rutalahti Rutalahti.
- KM35036 TULUSPIITÄ 1 kpl 65 g Diar. 4.3.2005
 Löytäjä: Pohja Timo (löydetty n. 15 vuotta sitten peltotöissä).
LEIVONMÄKI 16 Rutalahti Kiialanpelto.
- KM35037 PUNASAVIKERAMIKKAA 1 kpl 4,0 g Diar. 4.3.2005
 Pinnassa lyijylasitetta ja bolus-koristelu.
 Löytäjä Kelola Hanna v. 2004 pellolta pintapoimintana.
LEIVONMÄKI 14 Leivonmäki Röykkälä.

KOhteet ja karttaotteet

Kunta: LEIVONMÄKI Kylä: Leivonmäki
 Nimi: Harjunlahden uimaranta Inv.nro: 1

Mj. tyyppi: asuinpaikka Luokka: 2
 Ajoitus: kivikautinen
 Kartta: 3211 07 Kivisuo
 X: 6867 460 Y: 3448 760 Z: 125
 Kunto: 4 (1= hyvä, 7 = tuhoutunut) Uhanalaisuus: 4
 (1=ei, 3=on)

Tutkijat: Jussila Timo inventointi vv/kk 1992/5
 Kelola Hanna inventointi vv/kk 2004/6

Löydöt:

KM 35034:1	PALANUTTA LUUTA	4 kpl	2 g
KM 35034:2	KVARTSI-ISKOKSIA	5 kpl	21 g

Paikka sijaitsee Leivonmäen kirkolta 5.3 km W, Rutajärven Harjunlahden itärannalla, heti maantien länsipuolella.

JUSSILA 1992:

Kvartseja uimarannalta. Suureksi osaksi tuhoutunut.

Paikka rapautuu uimarantakäytössä. Uimarannan pukukopin ympärillä on vielä muutama neliö ehjähköä asuinpaikkaa jäljellä.

KELOLA 2004:

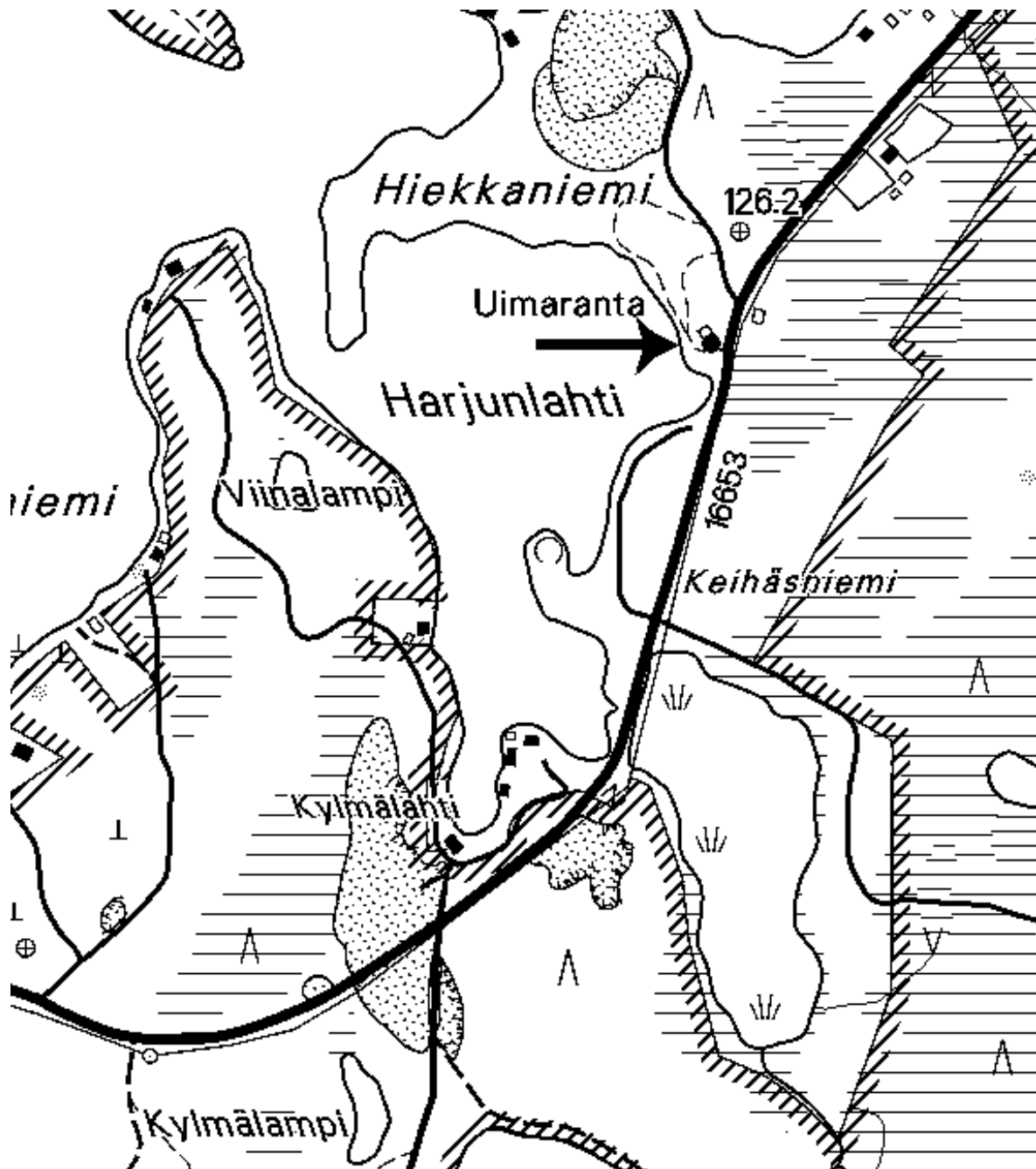
Kohde tarkastettu 10.6.2004. Uimarantaan tehtiin juuri parannuksia, joissa kyseinen asuinpaikka oli huomioitu. Pintapöiminnällä Harjunlahden uimarannalta löytyi kolme kvartssia sekä palanut luu. Kunnostustöiden vuoksi rannalta oli poistettu uimakoppi ja sen alle tehdyistä koekuopista löytyi lisää palanutta luuta sekä kaksi kvartssia. Ehjähkö asuinpaikka jatkuu uimakopin alle. Uusitun uimarannan myötä asuinpaikka ei mitä luultavimmin pääse rapautumaan niin pahasti.

LEIVONMÄKI

1

Harjunlahden uimaranta

PK: 3211 07



Kunta: LEIVONMÄKI Kylä: Valtionmaa
 Nimi: Selänpohja Inv.nro: 2
 Mj. tyyppi: asuinpaikka Luokka: 2
 Ajoitus: kivistä ka II
 Kartta: 3211 07 Kivisuo
 X: 6869 820 Y: 3446 590 Z: 124
 Kunto: 2 (1=hyvä, 7=tuhoutunut) Uhanalaisuus: 2
 (1=ei, 3=on)

HUOM! Omistaja muuttunut, ei enää valtionmaata.

Tila: 415 402 0000 0000 (kunta, kylä, tila, talo)
 Omistaja: Saintpaulia OY
 Osoite: Kivisuontie 1292, 41730 Kivisuo

Kvartsia, keramiikkaa. Hiekkarannan takaisella kankaalla. Kärrytie, muuten ehjä.
 Virkistyskeskuksen ranta.

Tutkijat: Jussila Timo inventointi vv/kk 1992/5
 Kelola Hanna inventointi vv/kk 2004/6

Löydöt:

KM 27616: 1 SAVIASTIAN PALOJA 3 kpl 8,0 g koristeena
 kuoppia ja pitkiä viivapainanteita, sekoitteena kivimurskaa
 KM 27616: 2 KVARTSI-ISKOKSIA 7 kpl 7,0 g

Paikka sijaitsee Leivonmäen kirkolta 7.7 km W, Rutalahden eteläosan luoteisrannalla,
 virkistyskeskuksen uimarannalla.

JUSSILA 1992:

Löydöt tulivat heti hiekkarannan takaa, loivan rantatörmän päältä, tien pinnasta ja koekuopista.

KELOLA 2004:

Löytöpaikka tarkastettu 16.6.2004. Asuinpaikasta ei ollut havaittavissa maanpäällisiä merkkejä. Paikalta ei tullut pintapoiminnalla löytöjä. Rannassa on löytöpaikan vieressä maan päälle rakennettu puuvarasto.

LEIVONMÄKI 2 Selänpohja

PK: 3211 07



Kunta: LEIVONMÄKI Kylä: Valtionmaa
 Nimi: Muskanlahti Inv.nro: 3

 Mj.tyyppi: asuinpaikka Luokka: 2
 Ajoitus: kivistinen
 Kartta: 3211 07 Kivisuo
 X: 6869 080 Y: 449 660 Z: 130
 Kunto: 1 (1=hyvä, 7=tuhoutunut) Uhanalaisuus: 1
 (1=ei, 3on)

Kvartsia. Täysi ehjä ja koskematon, laajahko alue. Jyrkkärantainen mäntykangas. Vahvaa likamaata.

Tutkijat: Jussila Timo inventointi vv/kk 1992/5
 Kelola Hanna inventointi vv/kk 2004/6

Tila: Valtionmaa 415 0000 0000 (kunta kylä tila talo)
 Omistaja: Suomen valtio
 Osoite:

Löydöt:

KM 27617: 1 KVARTSI-ISKOKSIA 10 kpl 20,0 g

Paikka sijaitsee Leivonmäen kirkolta 4,6 km W, Muskanlahden itäpuolella olevan niemen luoteisrannalla.

JUSSILA 1992:

Paikka on laajahko, löytöjä ja likamaahavaintoja saatiin koekuopista n. 80 m rantakaistalta niemen itä- ja lounaisrannoilta. Asuinpaikka ei ole aivan rannassa, vaan jyrkähkön rantatörmän laella parikymmentä metriä vedestä. Alue on täysin koskematon ja ehjä. Rantaviiva ei kartan mukaan ole valtionmaata, vaan yksityisomaisuutta. Heti asuinpaikan pohjoispuolella on alempana rannassa kesämökki.

Niemi on yhtenäinen mantereelle ulottuva harjanne. Niemen kärkiosassa on alava vetinen suo, joka yhdistää niemen muinaiseen saareen, joka itse asiassa on tämänhetkinen niemenkärki.

KELOLA 2004:

Kohde tarkastettu 11.6.2004. Paikka on yhä ehjä ja koskematon. Ei uusia löytöjä.

LEIVONMÄKI 3 Muskanlahti

PK: 3211 07

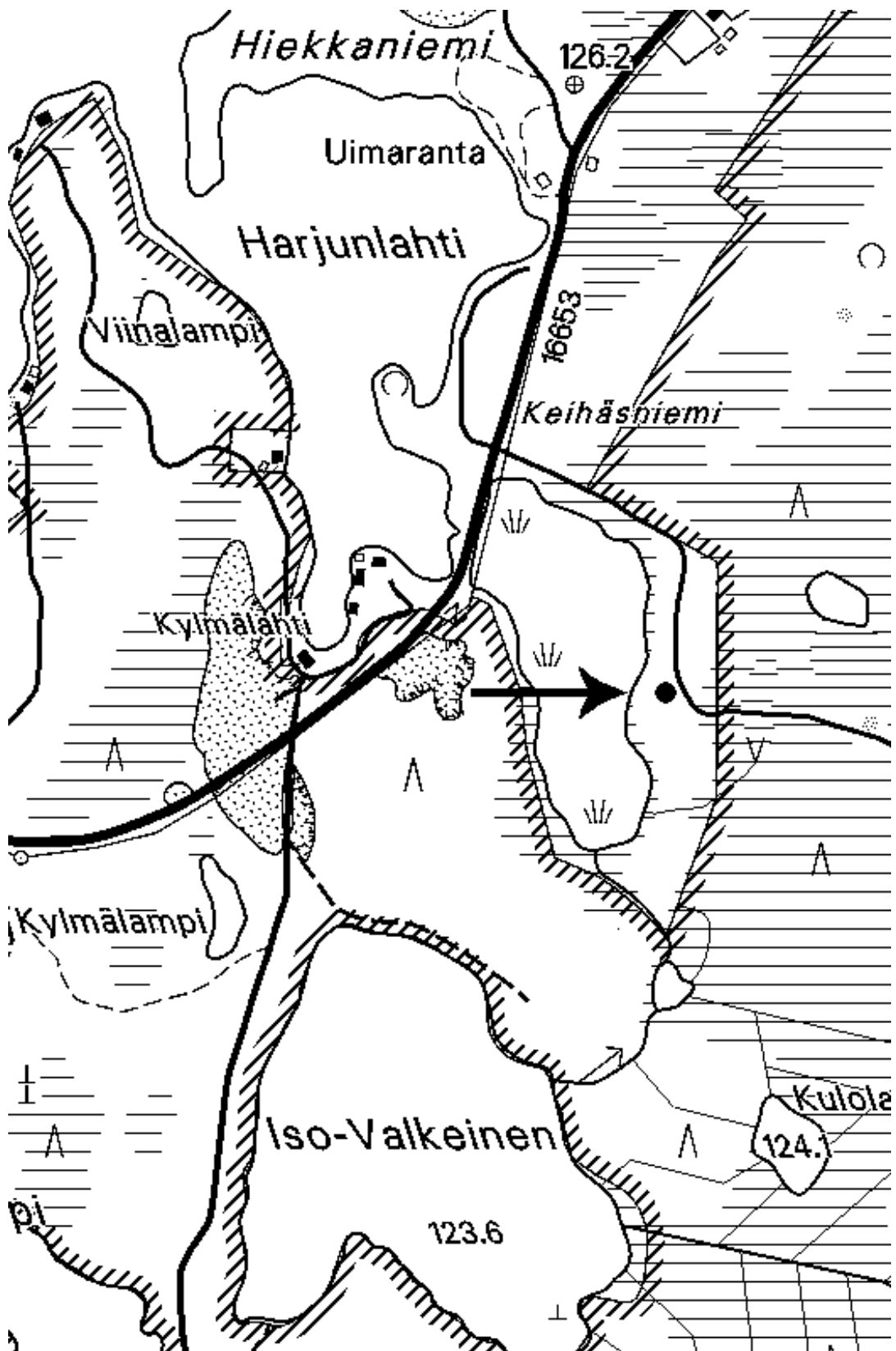


LEIVONMÄKI

4

Harjunlahti 2

PK: 3211 07

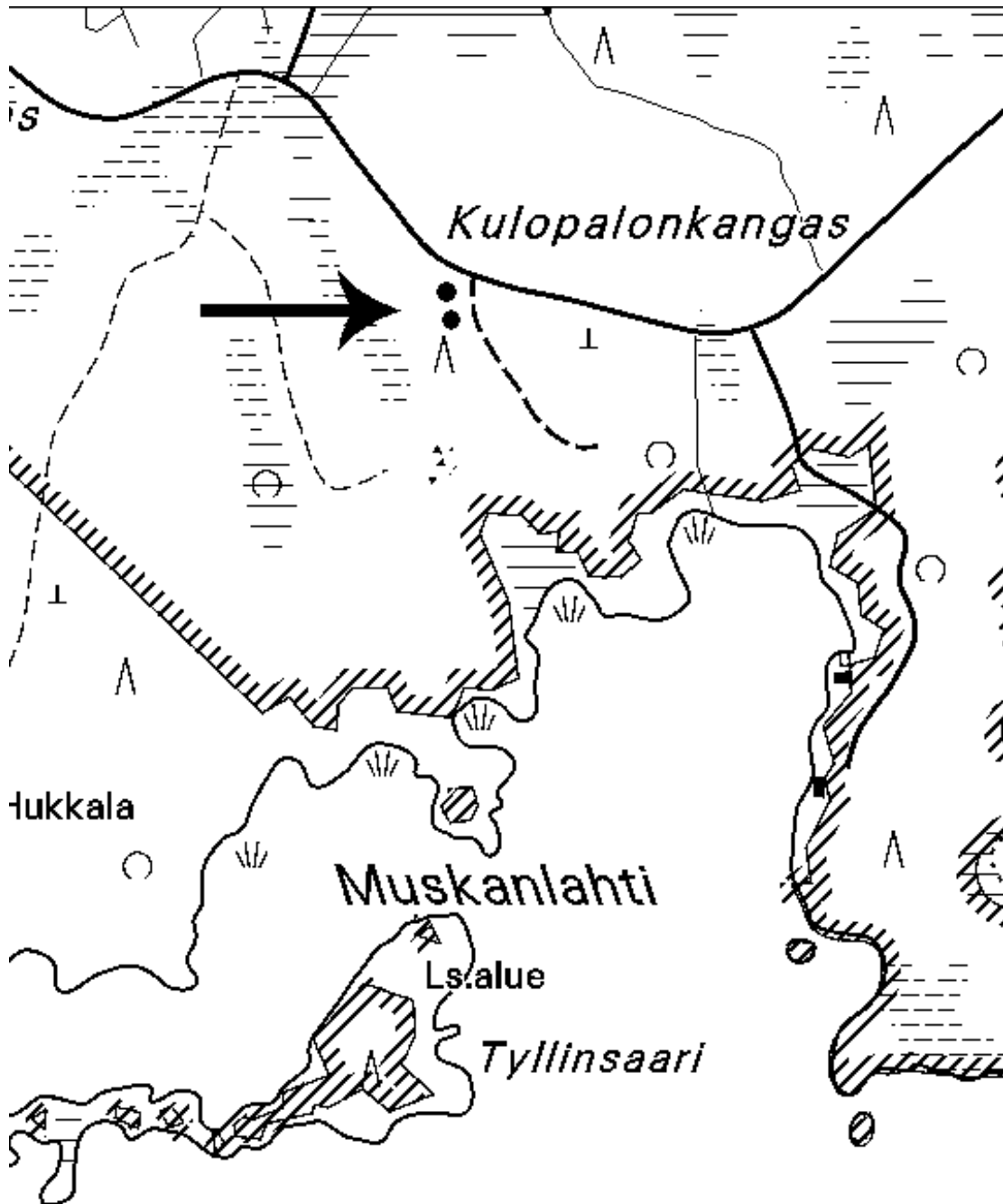


LEIVONMÄKI

5

Kulopalonkangas

PK: 3211 07



Kunta: LEIVONMÄKI Kylä: Valtionmaa
 Nimi: Joutsniemi Inv.nro: 6

 Mj.tyyppi: röykkiö Luokka: 2
 Ajoitus: ajoittamaton
 Kartta: 3211 07 Kivisuo
 Äärialueiden koordinaatit: X: 6869 100 Y: 3447 490 ja X:
 6868 980 Y: 3447 760
 Kunto: 1 (1=hyvä, 7=tuhoutunut) Uhanalaisuus: 1
 (1=ei, 3=on)

30 kivirauniota aivan rantatörmällä tai heti sen alapuolella. Raunioita on n. 100-200 m välein pitkin Joutsniemen rantaa.

Tutkijat: Jussila Timo inventointi vv/kk 1992/5
 Kelola Hanna inventointi vv/kk 2004/6

Tila: Valtionmaa 415 0000 0000 (kunta kylä tila talo)
 Omistaja: Suomen valtio
 Osoite:

Paikka sijaitsee Leivonmäen kirkolta 5,5 km W, Rutajärven Joutsnimessä.

JUSSILA 1992:

Rauniot ovat aivan rantatörmän päällä tai juurella. Osa raunioista neliskulmaisia. Eivät liene viljelyraunioita.

KELOLA 2004:

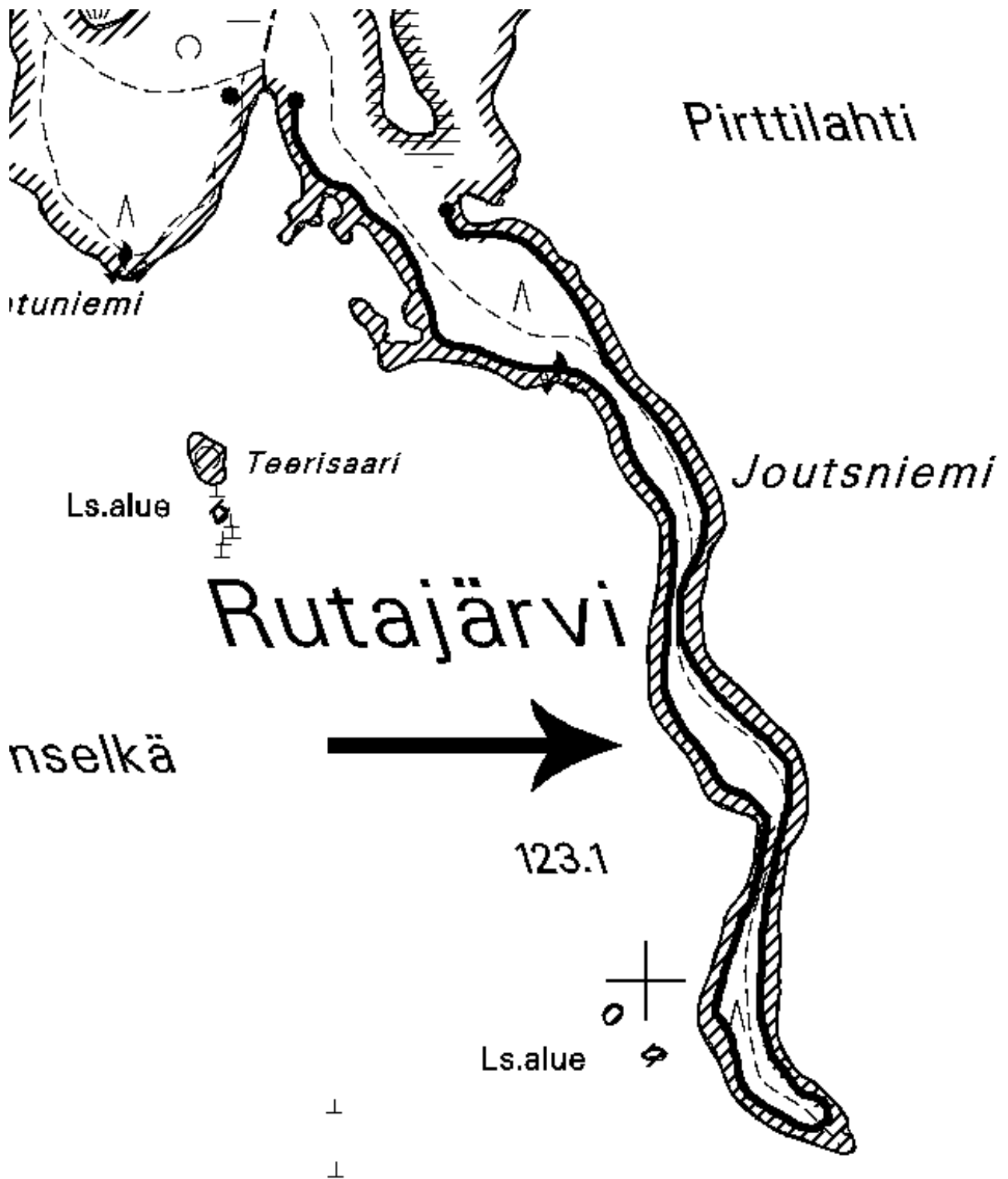
Kohde tarkastettu 11.6.2004. Raunioita löytyi koko Joutsniemen pituudelta n. 100-200 metrin välein. Ne ovat neliskulmaisia, pelkästään kivistä rakennettuja ja niiden keskellä on pystyssä kivi. Raunioiden koot vaihtelevat 1.3-2,0m x 1.25-1.85m ja ne sijaitsevat joko aivan rantatörmän päällä tai heti sen juurella. Paikallisen tiedon mukaan rauniot ovat vedenkorkeuden merkkejä 1800-luvun lopulta, jolloin Rutajärven pintaa laskettiin parilla metrillä.

LEIVONMÄKI

6

Joutsniemi

PK: 3211 07



stuniemi

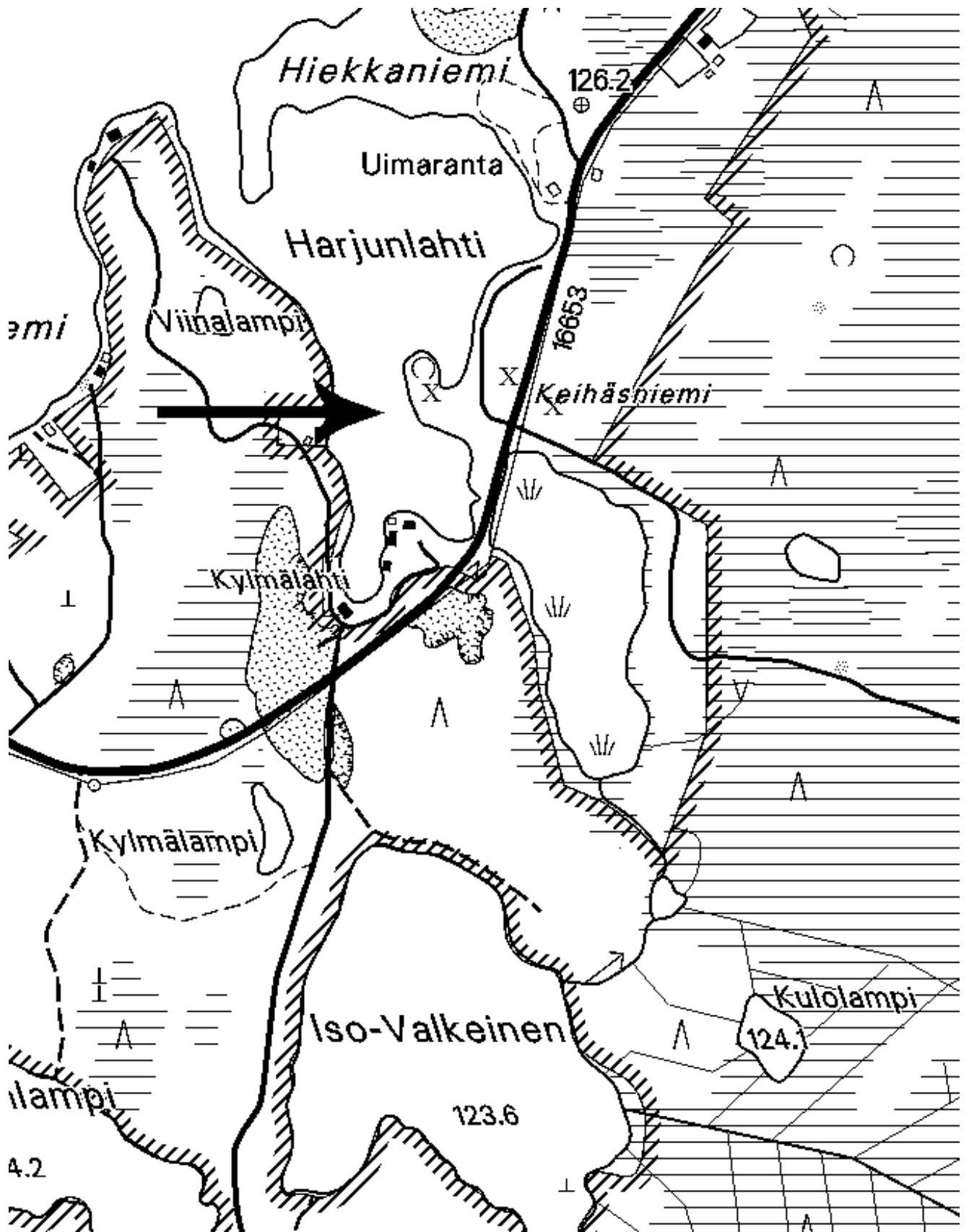
nsekkä

LEIVONMÄKI

7

Harjunlahti 3

PK: 3211 07



Kunta: LEIVONMÄKI Kylä: Leivonmäki
 Nimi: Myllymäki Inv.nro: 8

Mj. tyyppi: hajalöytöpaikka Luokka: 2
 Ajoitus: kivistä
 Kartta: 3211 07 Kivisuo
 X: 6865 240 Y: 3440 630

Epätyypillinen löytöpaikka, tuskin muinaista järvenrantaa lähelläkään, pieni lampi, ei kulkureittiä.

Löydöt:

KM 16430 KIVIKIRVES 1 kpl poikkiteräinen, kellertävän
 harmaata luisketta

Paikka sijaitsee Leivonmäen kirkolta 13,7 km W, Luhangan, Korpilahden ja Leivonmäen rajojen yhtymäkohdassa n. 1 km itään, Myllymäen talon läheisestä pellostä.

JUSSILA 1992:

Paikka on yli 110 m mpy. Noin kilometrin päässä lännessä on pieni Kurkilampi (n. 110 mpy), joka laskee Hauhajärveen (93 mpy). Hauhajärvi on muinaisen Tammipuulan laskujärviä ja se on ollut yhteydessä Päijänteeseen. Löytöpaikka on Hauhan rannasta 2 km itään. Mitään vesi-puroreittiä ei kohdalla kulje, ei liioin harjureittejä. Paikka on täydellinen pussinperä muinaisten kulkuyhteyksien kannalta. Hauhajärven historia on allekirjoittaneelle tuntematon. Ristaniemi on havainnut Mutamäen rinteellä 120 mpy tasossa ancylusvaiheen rantakivikon. Löytöpaikka on siis ollut järvenrantaa ainakin vielä ancylusvaiheen loppuvaiheessa. Mikäli löytö liittyy ranta-asuinpaikkaan, niin kyseessä on hyvin vanha muinaisjäännös. Mitään todisteita asuinpaikasta ei ole saatu. Paikalla on käynyt Janne Vilkuna.

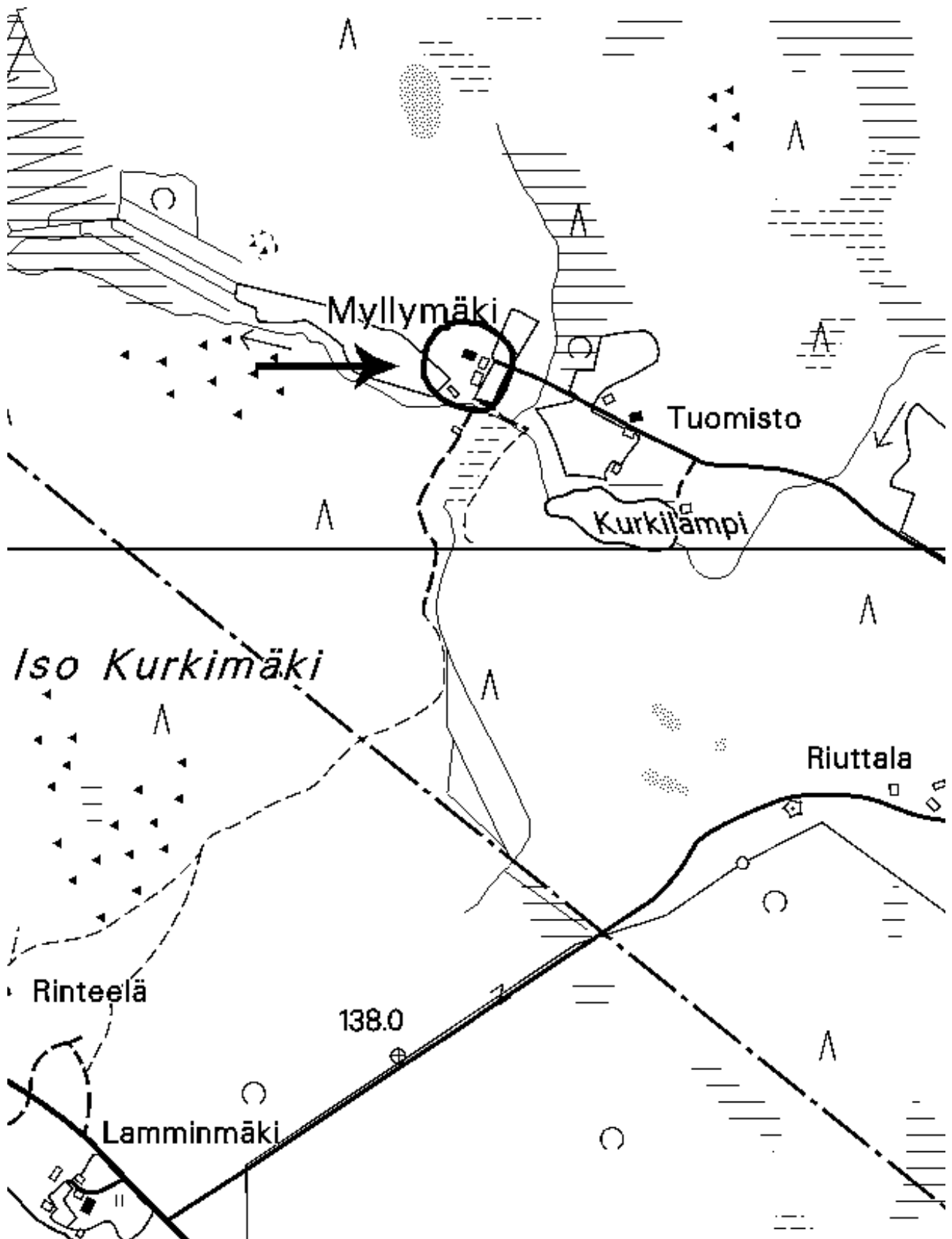
Kyseessä saattaa olla myös ns. sekundaarien löytö, eli kirves ei olisi alkuperäisellä esihistoriallisella hukkaamispaikalla.

LEIVONMÄKI

8

Myllymäki

PK: 3211 07



Kunta: LEIVONMÄKI Kylä: Paikantamaton
Nimi: Hajalöytö Inv.ro: 9

Mj. tyyppi: hajalöytöpaikka Luokka: 0
Ajoitus: kivikautinen

Löydön mainitaan olevan peräisin hiidenkiukaasta.

Löydöt:

KM 3688: 2 KOURUTALTTA 1 kpl

Kunta: LEIVONMÄKI Kylä: Havumäki
Nimi: Hautasaari Inv.nro: 10
Mj.tyyppi: hautapaikka Luokka: 3
Ajoitus: historiallinen
Kartta: 3211 11 Etu-Ikola
X: 6873 610 Y: 3457 580

C14 luusta: 220+-80, haudattu aikuinen mies ja hänen murrosikäinen poikansa. Myös hävitetty hautaus.

Tutkija: Vilkuna Janne kaivaus vv/kk 1980
Tutkija: Taavitsainen J.-P. kaivaus vv/kk 1980

Paikka sijaitsee Leivonmäen kirkolta 6,8 km NE, Iso-Säynäjärven länsirannalla.

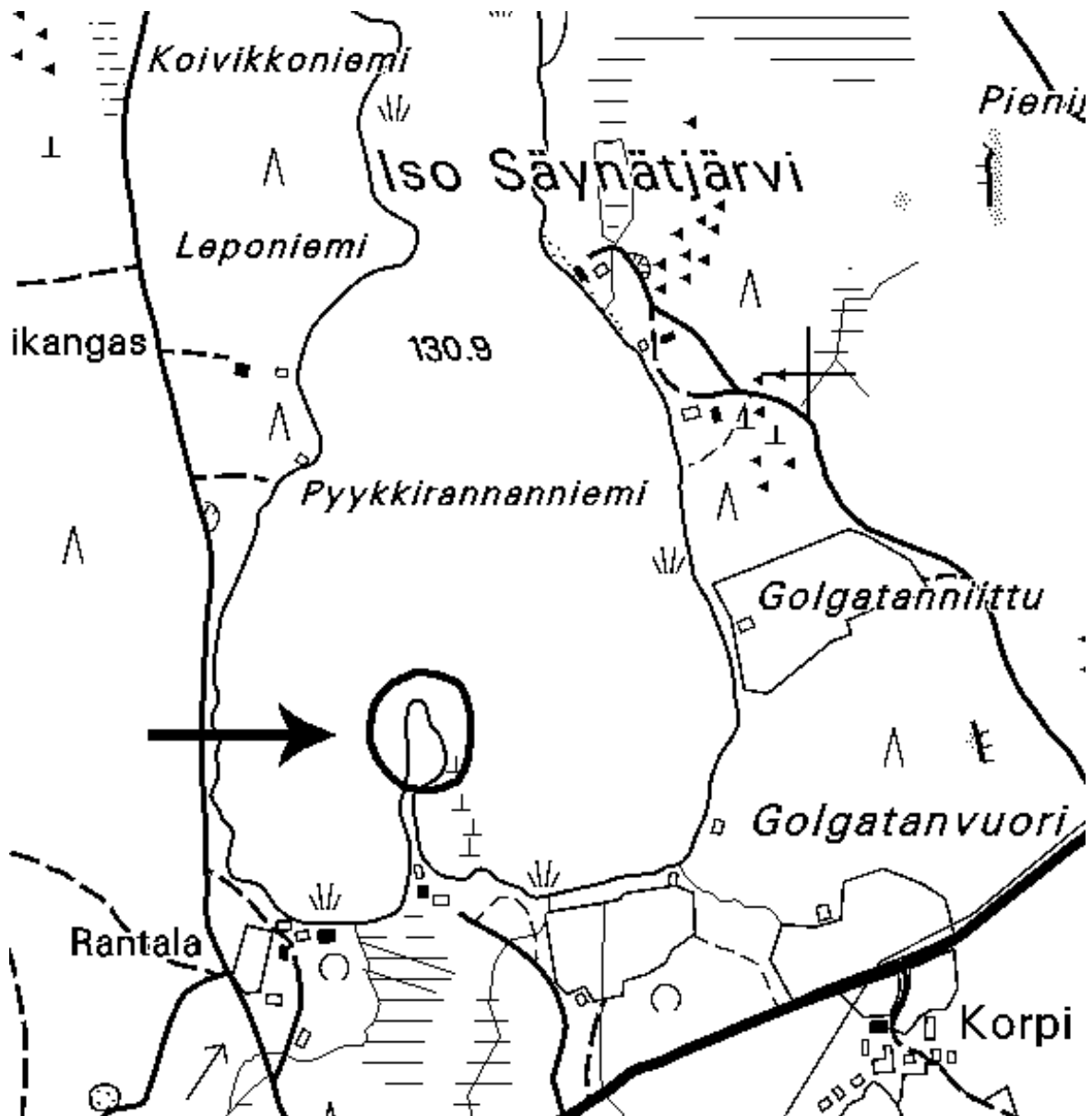
Ks. kaivauskertomus Janne Vilkuna.

LEIVONMÄKI

10

Hautasaari

PK: 3211 11



Kunta: LEIVONMÄKI Kylä: Rutalahti
 Nimi: Rutalahti Inv.nro: 11

Mj. tyyppi: asuinpaikka Luokka: 2
 Ajoitus: kivikautinen
 Kartta: 3211 08 Rutalahti
 X: 6876 750 Y: 3445 960
 Kunto: 7 (1= hyvä, 7= tuhoutunut) Uhanalaisuus: 3
 (1= ei, 3= on)

Kvartsi-iskos ja palanen palanutta luuta Rutajärven uimarannan tuntumassa sijaitsevan pellon länsipäästä.

Tutkija: Kelola Hanna inventointi vv/kk 2004/6

Tila: 415 403 1023 0000 (peruskartta 1972) (kunta, kylä, tila, talo)

Omistaja:

Osoite:

Löydöt:

KM 35035:1	PALANUTTA LUUTA	1 kpl	
KM 35035:2	KVARTSI-ISKOS	1 kpl	1,0 g

Paikka sijaitsee 12 km Leivonmäen kirkolta NNW Rutajärven kylän alueella.

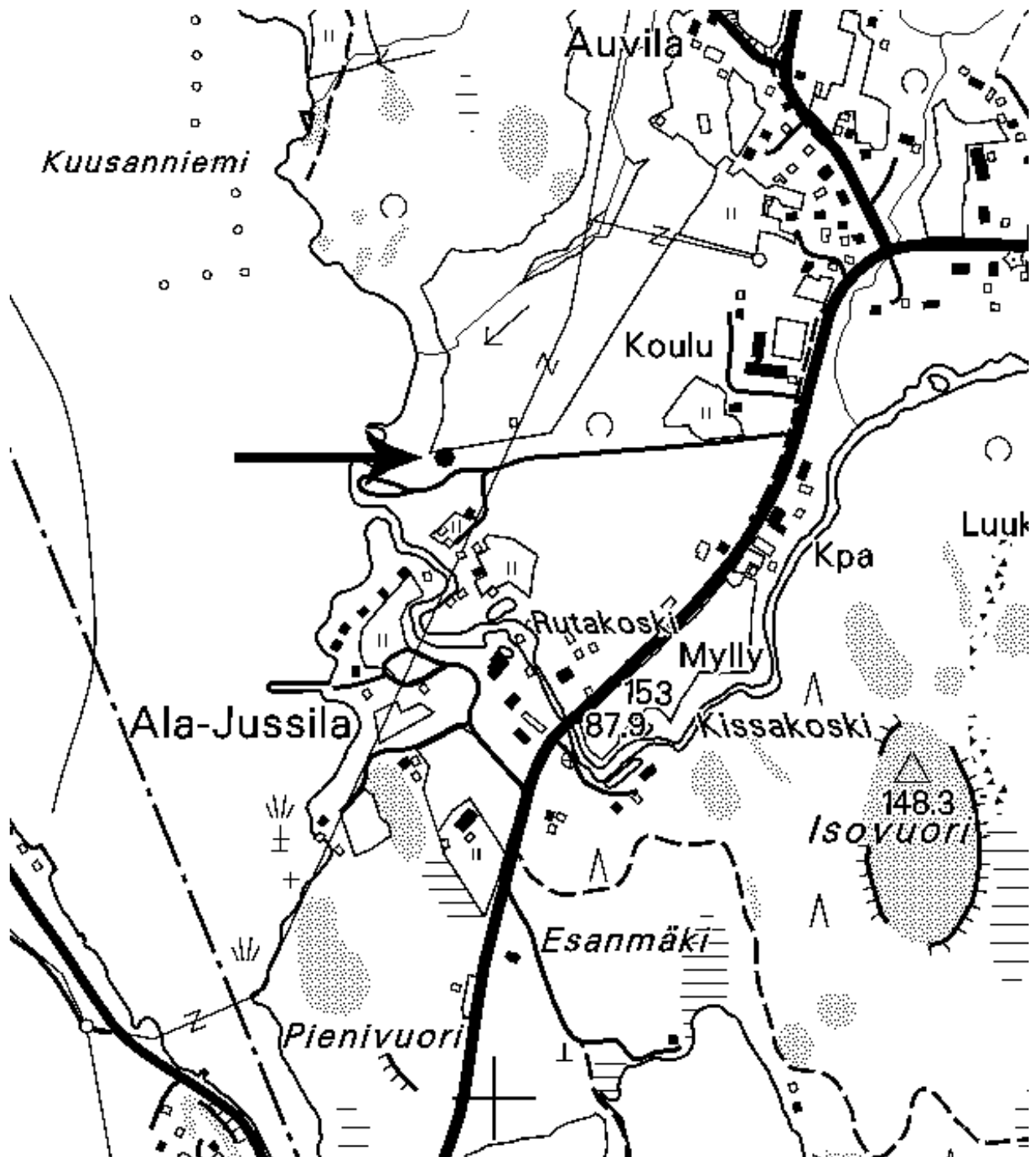
KELOLA 2004:

Löydöt tulivat pintapoiminnalla noin 100 metrin päässä Rutalahden uimarannasta sijaitsevan pellon länsipäästä. Pelto oli inventoinnin aikaan viljelty ja pääsin sen takia tutkimaan vain pellon länsipäätä, jossa vilja ei vielä kasvanut.

LEIVONMÄKI

11

PK: 3211 08



Kunta: LEIVONMÄKI Kylä: Leivonmäki
 Nimi: Harjunniemi Inv.nro: 12

 Mj. tyyppi: rökkiö Luokka: 2
 Ajoitus: ajoittamaton
 Kartta: 3211 07 Kivisuo
 X: 6867 540 Y: 3448 200
 Kunto: 1 (1= hyvä, 7= tuhoutunut) Uhanalaisuus: 1
 (1= ei, 3= on)

Seitsemän neliskulmaista kivistä rökkiötä rantatörmällä pitkin Harjunniemeä.

Tutkija: Kelola Hanna inventointi vv/kk 2004/6

Tila: 415 402 0000 0000 (kunta kylä tila talo)

Omistaja: Rökkiöt sijoittuvat ainakin kahden kesämökin alueelle. Nroita ei näkynyt peruskartasta.

Osoite: -

Paikka sijaitsee 5,8 km Leivonmäen kirkolta NNW.

Kelola 2004:

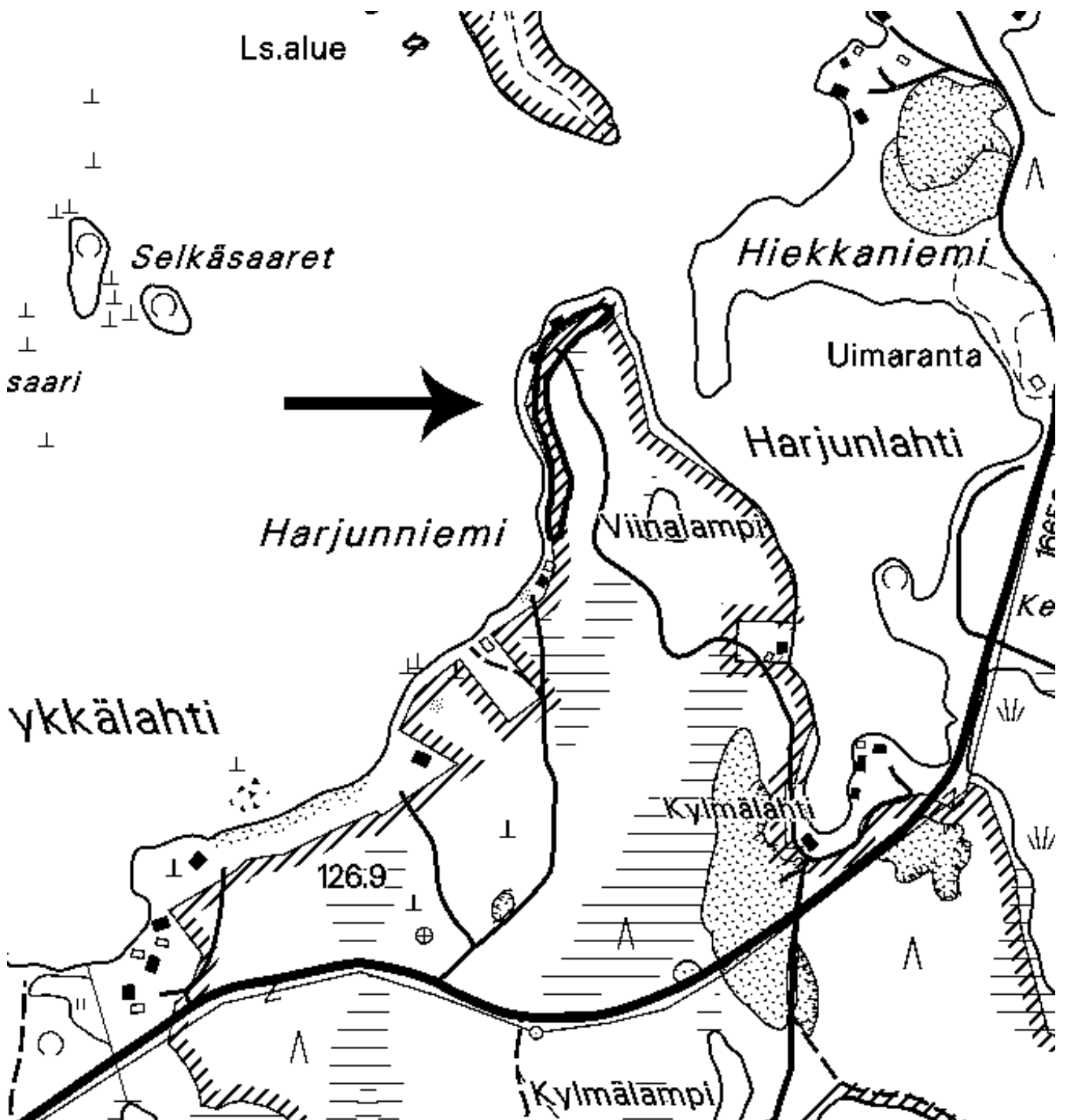
Samanlaisia neliskulmaisia kivistä rökkiötä kuin kohteessa 6. Rökkiöt on tehty pelkästään kivistä ja niitä on Harjunniemen alueella seitsemän kappaletta. Rökkiöt sijaitsevat aivan rantatörmällä ja ne ovat noin 100 metrin päässä toisistaan. Neljän rökkiön keskikiveen oli piirretty numero. Ilmeisesti rökkiöt ovat jonkinlaisia vedenkorkeuden mittoja 1800-luvun lopulta.

LEIVONMÄKI

12

Harjunniemi

PK: 3211 07

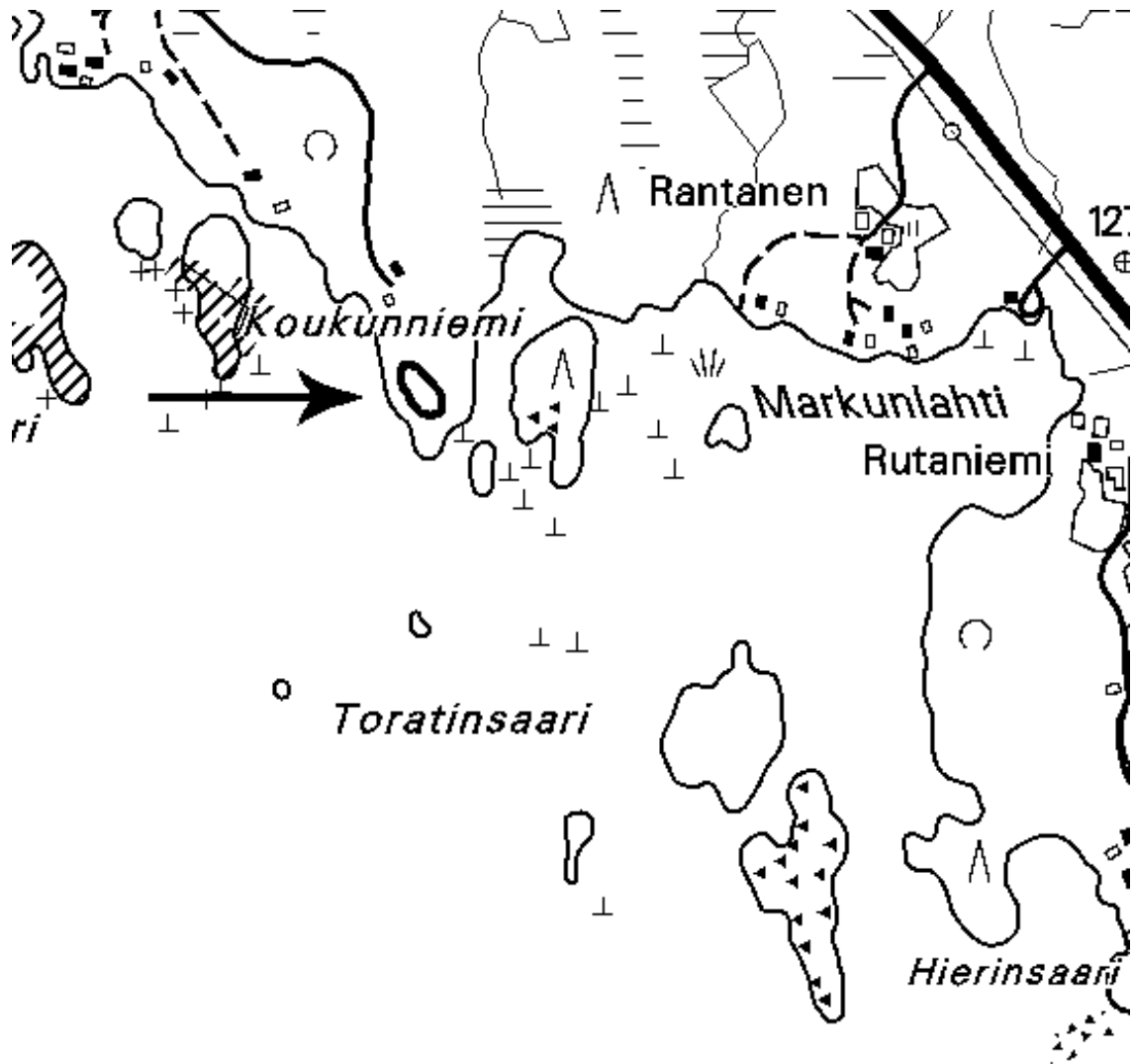


LEIVONMÄKI

13

Koukunniemi

PK: 3211 11



Kunta: LEIVONMÄKI Kylä: Leivonmäki
 Nimi: Röykkälä Inv.nro: 14
 Mj. tyyppi: peltoröykkiö Luokka: 2
 Ajoitus: historiallinen
 Kartta: 3211 07 Kivisuo
 X: 6866 420 Y: 3447 360
 Kunto: 1 (1= hyvä, 7= tuhoutunut) Uhanalaisuus: 1
 (1= ei, 3= on)

Ainakin yhdeksän kivistöröykkiötä pellolla. Röykkiöt liittyvät mitä ilmeisimmin pellon raivaukseen. Kyseiseltä pellolta löytyi myös palanen punasavikeramiikkaa.

Tutkija: Kelola Hanna inventointi vv/kk 2004/6

Tila: Röykkälä 415 402 0000 0000 (kunta kylä tila talo)

Omistaja: Fredin Kalevi ja Viola

Osoite: -

Löydöt:

KM 35037 PUNASAVIKERAMIKKAA 1 kpl 4,0 g

Paikka sijaitsee 6.8 km Leivonmäen kirkolta W.

Kelola 2004:

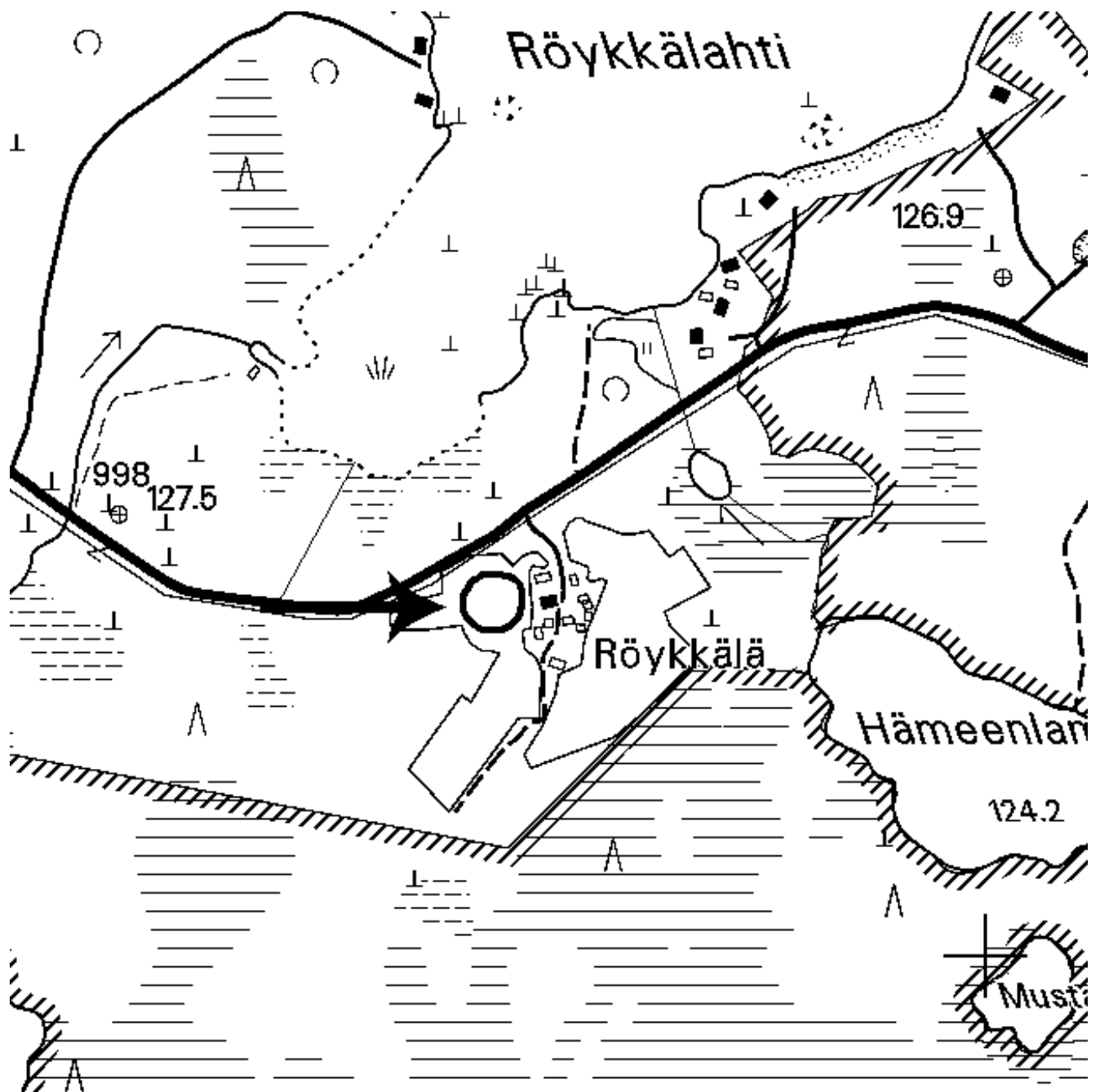
Ainakin 9 mitä luultavimmin pellonraivauksessa syntyneitä röykkiötä. Omistajan tietojen mukaan paikalla on myös sijainnut tilan entinen päärakennus. Nykyinen päärakennus on rakennettu 1800-luvun alkupuolella, joten pellolla sijainnut rakennus on ollut sitä vanhempi. Merkkejä vanhasta päärakennuksesta ei ollut jäljellä, sillä samalle paikalle oli rakenteilla aitta. Pintapöiminnällä pellostä löytyi palanen punasavikeramiikkaa, jossa on lyijyylasite ja bolus-koristelua.

LEIVONMÄKI

14

Röykkälä

PK: 3211 08



Kunta: LEIVONMÄKI Kylä: Etu-Ikola
 Nimi: Tallimäki Riihenpiha Inv. nro: 15

Mj. tyyppi: talonpohja Luokka: 2

Ajoitus: historiallinen

Kartta: 3211 11 Etu-Ikola

X: 6873 150 Y: 3456 100

Kunto: 5 (1= hyvä, 7= tuhoutunut) Uhanalaisuus: 1 (1= ei, 3= kyllä)

Talonpohjan jäänteet 1800-luvun lopulta tai 1900-luvun alusta.

Tutkija: Kelola Hanna inventointi vv/kk 2004/6

Tila: Tallimäki

Omistaja: Hokkanen Raija ja Tapio

Osoite: -

Paikka sijaitsee 5.6 km Leivonmäen kirkolta NE.

Kelola 2004:

Talonpohja 1800-luvun lopusta/1900-luvun alusta. Maan pinnalla erottuu vielä talon seinälinjat sekä pohjoisseinällä romahtanut uuni. Talonpohja on kooltaan 18x10m. Talonpohjasta n. 200 m S on vielä jäljellä 1900-luvun alun navetan rauniot. Koordinaatit: X: 6872 080 Y: 3456 960.

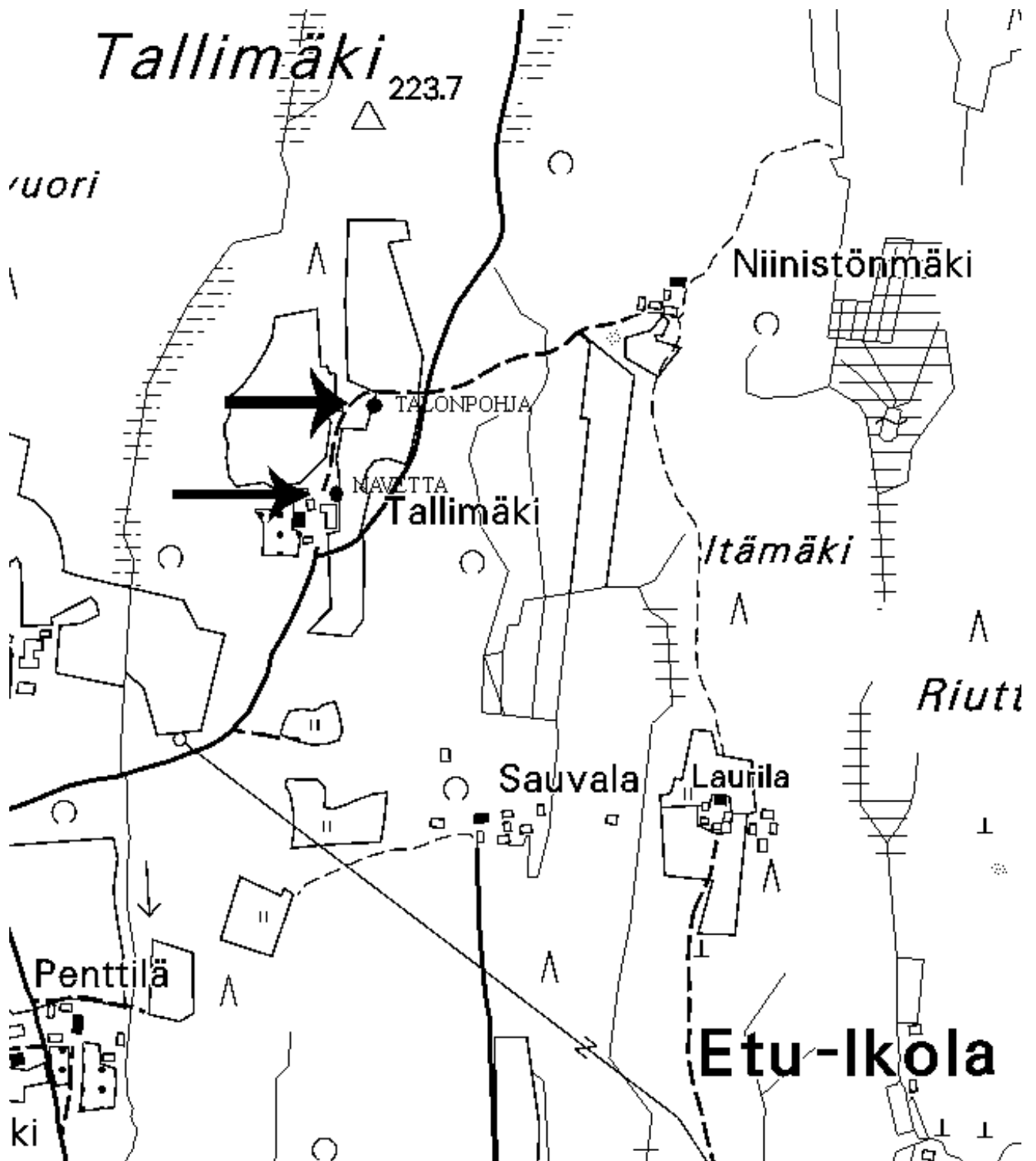
Läheisiltä pelloilta on löytynyt rahoja, joiden vuosiluvut sijoittuvat 1800-luvun puolesta välistä 1950-luvulle.

LEIVONMÄKI

15

Tallimäki Riihenpiha

PK: 3211 11



Kunta: LEIVONMÄKI Kylä: Rutalahti
Nimi: Kiialanpelto Inv.nro: 16

MJ. tyyppi: hajalöytöpaikka Luokka: 3
Ajoitus: historiallinen
Kartta: 3211 08 Rutalahti
X: 6875 450 Y: 3446 120

Löydöt:

KM 35036 TULUSPII 1 kpl 65,0 g

Paikka sijaitsee 11 km Leivonmäen kirkolta NNW.

Tuluspiitä. Löydetty n. 15 vuotta sitten peltotöissä Kiialanpellostä.

LEIVONMÄKI

16

Kiialanpelto

PK: 3211 08

