

KARSTULA

**MUINAISJÄÄNNÖSTEN INVENTOINTI
1991**

Kirjasto nro
HJR 226 OI 5011. 1991-34

**Timo Jussila
Mikroliitti Oy**

Kustantajat: Keski-Suomen Liitto, Keski-Suomen Museo, Karstulan kunta

SISÄLTÖ:

KARSTULAN MUINAISJÄÄNNÖSTEN INVENTOINTI 1991	3
tulokset	3
YLEISKARTTA: muinaisjäännökset	6
LISTA: MUINAISJÄÄNNÖSKOhteET JA TILASTOT	7
Kiinteät muinaisjäännökset:	7
Hajalöytöpaikat:	7
LUETTELO: KARSTULAN MUINAISJÄÄNNÖSKOhteET	9
LÖYTÖLUETTELO	18
LÖYTÖLAJILUETTELO	24
KARTTALUETTELO	26
KOhteET JA PERUSKARTTALEHTIOTTEET	

KARSTULAN MUINAISJÄÄNNÖSTEN INVENTOINTI 1991

Karstulan muinaisjäännösten inventoinnin kenttätyöt suoritettiin 13.9. - 11.10. 1991. Inventointityötä johti allekirjoittanut apunaan virolainen arkeologi **Aivar Kriiska** ja parin päivän ajan arkeologi **Tapani Rostedt**.

Työn tilasivat Mikroliitti Oy:ltä Keski-Suomen Museo ja Keski-Suomen liitto, jotka yhdessä kustansivat inventoinnin. Merkittävä oli myös Karstulan kunnan 10000 markan määräraha inventointityöhön. Tämä Karstulan kunnan määräraha mahdollisti Karstulan alueen tuloksellisen ja kattavan muinaisjäännösten inventoinnin. Kiitän myös Karstulan verovirastoa tehokkaasta avusta alueen maanomistussuhteiden selvittelyssä, joskin maan omistajien osoitetietoja ei verovirasto sitten voinutkaan myöhemmin enään Museovirastolle luovuttaa. Tästä syystä kertomus on puutteellinen: maan omistajien nimet puuttuvat toistaiseksi. Yritän selvittää asiaa kesän 1992 inventointien yhteydessä.

Muinaisjäännösten inventointi on tärkeää maamme asutushistorian tutkimukselle. Erityisen tärkeää on saada muinaisjäännökset suojelun piiriin. Ainoa uusi tieto puutteellisesti tunnetusta esihistoriastamme on pilossa maan alla. Jos muinaisjäännös tuhoutuu tutkimatta niin sen sisältämä tieto menneisyydestämme on peruuttamattomasti kadonnut ulottuviltamme. Jos arvokas vanha rakennus tuhotaan, jää siitä aina jäljelle jotain tietoa, kuten valokuvia, muistoja jne. minkä perusteella rakennus voidaan rekonstruoida.

Muinaismuistolain mukaan kiinteä muinaisjäännös on välittömästi rauhoitettu kun se havaitaan, mitään erillistä julistusta tai päätöstä ei rauhoitukseen tarvita.

Pahimmillaan voivat rakennustyöt keskeytyä muinaisjäännöksen löytymisen takia. Tämän kaltaiset tilanteet voidaan välttää jos muinaisjäännösten sijainti tiedetään ja ne voidaan ottaa maankäytön suunnittelussa huomioon. Muinaisjäännöksen rauhoitus ei välttämättä ole ikuinen, rauhoitus voidaan purkaa kun muinaisjäännös on tutkittu. Muinaismuistolain mukaan ei muinaisjäännöksestä saa olla maanomistajalle kohtuutonta haittaa. Käytännössä tämä yleensä tarkoittaa sitä, että yksityisen ihmisen tai pienehkön yhteisön kyseessä ollessa muinaisjäännös voidaan tutkia valtion varoin, minkä jälkeen rauhoitus voidaan purkaa osin tai kokonaan. Kaikista muinaisjäännöksien suojeluun liittyvistä asioista vastaa museovirasto (p. 90-40501).

TULOKSET

Karstulasta tunnettiin ennen inventointia yksi kiinteä muinaisjäännös, Anja Sarvaan v. 1969 löytämä Pääkönniemen kivikautinen asuinpaikka. Anja Sarvas etsi tuolloin A.E. Snelmannin kertomuksessaan (1800-luvulla) mainitsemia kiviraunioita eri puolita kuntaa. Niitä hän ei löytänyt, enkä näitä "taru"-raunioita ole ottanut mukaan tähän raporttiin.

Uusia kiinteitä muinaisjäännöksiä löytyi Karstulasta 19 kappaletta ja hajalöytöpaikkoja kolme kappaletta. Kaikki uudet kohteet ovat kivikautisia (tai pyyntikulttuurin) asuinpaikkoja. Uusista kohteista oli täysin kajoamattomia 11 kpl ja lopuistakin suurin osa vain vähän kajottuja. Suurelta osin tuhoutuneita kohteita oli kaksi kappaletta.

Asuinpaikkoja löytyi Pääjärven (145 m mpy) rannoilta seuraavilta korkeustasoilta:

146-147 m mpy. (nykyinen rantatörmä, mm asbestikeramiikkaa, kierkin keram.)

147-148 m mpy. (kampakeramiikkaa)

150-153 m mpy. (mesoliittisia, rantakylän alueelta ja Kimmingin joen varrelta, sekä Hepolammen rannalta)

Järven muinaisten rantapintojen ajoitus jää kuitenkin nykyisten löytöjen perusteella varsin väljäksi.

Vahangan järven rannalta löytyi yksi hieno asuinpaikka. Vahangan taajaman alueelta on löydetty kolme hajalöytöä. Löytöalueet olivat paikalla käydessäni heinäpeltoina tai laitumina. Havaintomahdollisuudet olivat siis kurjat. On todennäköistä että vahanganjärven ja Valkkunan välisellä hiekkaisella kannaksella on kivikautinen asuinpaikka, samoin Vahanganjärven ja Kortejärven välisellä kannaksella.

Karstulan kirkonkylän keskustan alueelta tunnetaan myös pari hajalöytöä. Täältä emme muutaman rantakaistan pikaisen tarkastuksen perusteella saaneet mitään havaintoja kiinteistä muinaisjäännöksistä. Lienee varsin mahdollista, että keskustajaman alle on jäänyt kivikautien asuinpaikka. Nyt emme lähteneet tonkimaan talojen pihoja ja puutarhoja.

Merkittävä asuinpaikkakeskittymä on Karstulan Rantakylän alueella, josta on löydetty kahdeksan asuinpaikkaa. Näiden joukossa ovat aiemmin mainitut kolme korkealla sijaitsevaa muinaisjäännöstä, pari kilometriä Pääjärven nykyisestä rannasta länteen. Karstulan kirkonkylän pohjoispuolella on rikas ja ilmeisesti runsaslöytöinen neljän asuinpaikan ryväs, josta alueen ainoat keramiikkalöydöt ovat peräisin.


Merkittävää on, että Karstulan koillisosan pikkujärviltä ei löytynyt minkäänlaisia merkkejä esihistoriasta, vaikka muutamin paikoin maasto olisi ollut mitä suotuisin kivikautiselle asuinpaikalle. Vietimme Aho-Vastingin alueella pari pitkä ja tuloksetonta päivää. Pettymys oli myös Humpin alue, jossa hiekkaharju kulkee pienen järven pohjoisrantaa pitkin. alueelta on pari hajalöytöä, mutta pontevasta etsimisestä huolimatta, en alueelta löytänyt muinaisjäännöksiä.

Karstulan Pääjärven rannat on nyt perusinventoitu normaalia tiheimmin otoksin.


Tyypillinen muinaisjäännös Keski-Suomen pienten järvien alueella (siis Päijänteen altaan ulkopuolisilla järvillä) on suppea, tiivis kvartsi- ja luulöytöinen asuinpaikka. Nämä asuinpaikat ovat rannan suunnassa pari-kolmekymmentä metriä leveitä ja noin 10 m kapeita. Tällä pienellä alalla on usein vahva kulttuurikerros ja koekuopista tulee runsaasti palanutta luuta ja kvartseja. Asuinpaikan rajat ovat koekuopituksen perusteella hyvin teräviä. Karstulan alueella näitä "suppeita kvartsi-luu" asuinpaikkoja on runsaasti (valtaosa asuinpaikoista), ja ne ovat samoilla muinaisrannoilla kuin keramiikkalöydöillä ajoitetut kolme asuinpaikkaa. Mikä on tämän kaltaisten muinaisjäännösten funktio ja ajoitus? Tällainen suppea alainen asuinpaikka olisi helposti ja kohtuullisin kustannuksin tutkittavissa kokonaisuudessaan (mitä Suomessa ei tietävästi ole vielä missään tehty: selvitetty koko asuinpaikan rakenne). Olisi siis mitä

mielenkiintoisinta kaivaa kokonaisuudessaan jokin mainitunkaltainen kohde. Tällöin saataisiin selvyttä myös inventoinnin yhteydessä tehdyn satunnaisen koekuopituksen luotettavuudesta. Onko keramiikan ja esinelöytöjen puute vain sattumaa koekuopituksessa, vai rakenteellinen ilmiö? Mielenkiintoinen kysymys on miksi Keski-Suomesta ylipäätään löytyy vähän keraamisia asuinpaikkoja "keraamisilta" rannoilta?

Espoo 16.3.92



Timo JUSSILA



PIENENNÖS 1:100 000 KARTASTA

2 km

KARSTULAN MUINAISJÄÄNNÖKSET 1991

**LISTA:
MUINAISJÄÄNNÖSKOhteet JA TilASTOT, KARSTULA 1991**

Kiinteät muinaisjäännökset:

KYLÄ	NIMI	NRO	AJOITUS	MJTYYPPI	Z	Z2
Pääjärvi	Pääkönniemi	11,	kivikautinen	asuinpaikka	147	- 149
Vahanka	Variskangas	16,	kivikautinen	asuinpaikka	148	- 148
Vahanka	Juurikkalahti	17,	kivikautinen	asuinpaikka	148	- 149
Vahanka	Saarionkangas	18,	kivikautinen	asuinpaikka	146	- 148
Vahanka	Saarionkangas 2	19,	kivikautinen	asuinpaikka	147	- 148
Vahanka	Paasiankytö	20,	kivikautinen	asuinpaikka	151	- 152
Vahanka	Paasiankytö 2	21,	kivikautinen	asuinpaikka	153	- 154
Vahanka	Paasiankytö 3	22,	kivikautinen	asuinpaikka	152	- 152
Kiminki	Miekkakoski Länsiranta	23,	kivikautinen	asuinpaikka	155	- 157
Karstula	Hämeenniemi 1	24,	kivikautinen	asuinpaikka	146	- 146
Karstula	Hämeenniemi 2	25,	kivikautinen	asuinpaikka	147	- 147
Karstula	Hämeenniemi 3	26,	kivikautinen	asuinpaikka	147	- 147
Karstula	Sairaala	27,	kivikautinen	asuinpaikka	147	- 147
Kiminki	Rajapuro	28,	kivikautinen	asuinpaikka	147	- 147
Vahanka	Iso Varisniemi	29,	kivikautinen	asuinpaikka	146	- 147
Vahanka	Lapinkallio	30,	kivikautinen	asuinpaikka	167	- 170
Pääjärvi	Tervakorpi	31,	kivikautinen	asuinpaikka	152	- 153
Vahanka	Majalahti	32,	kivikautinen	asuinpaikka	145	- 147
Vahanka	Perhonnaemi	33,	kivikautinen	asuinpaikka	147	- 148
Vahanka	Haapaniemi	34,	kivikautinen	asuinpaikka	150	- 151

Lukumäärä: 20

Hajalöytöpaikat:

KYLÄ	NIMI	NRO	AJOITUS	MJTYYPPI	paikannustarkkuus
					+ -m
Kiminki	Autio	1,	kivikautinen	hajalöytöpaikka oletus	300 m,
Vahanka	Koskela	2,	kivikautinen	hajalöytöpaikka oletus	300 m,
Kirkonkylä	Muhosenkallio	3,	kivikautinen	hajalöytöpaikka oletus	100 m,
Karstula	Humppi-Korppinen	4,	kivikautinen	hajalöytöpaikka oletus	1000 m,
Vahanka	Perälänlahti	5,	kivikautinen	hajalöytöpaikka oletus	300 m,
Karstula	Kaapinniemi	6,	kivikautinen	hajalöytöpaikka tarkka	50 m,
Kiminki	Laikanlahti	7,	kivikautinen	hajalöytöpaikka oletus	2000 m,
Vahanka	Ahola	8,	kivikautinen	hajalöytöpaikka oletus	400 m,

Karstula	Hovila	9, kivikautinen	hajalöytöpaikka tarkka	20 m, 158 - 160
Kiminki	Kalmulehto	10, kivikautinen	hajalöytöpaikka tarkka	20 m,
Karstula	Humppi	12, kivikautinen	hajalöytöpaikka	1000 m,
Kiminki	Laikka	13, rautakautinen	hajalöytöpaikka oletus	1000 m,
Vahanka	Lohilahti	14, kivikautinen	hajalöytöpaikka	300 m,
Vahanka	Haapaniemen lahdenperä	15, ajoittamaton	hajalöytöpaikka oletus	500 m,
Vahanka	Paasiankangas	35, kivikautinen	hajalöytöpaikka	0 m, 150 - 152
Kiminki	Saarikoski	36, kivikautinen	hajalöytöpaikka	0 m, 151 - 152
Karstula	Parkatinkangas	37, kivikautinen	hajalöytöpaikka	0 m, 148 - 149

Lukumäärä: 17

MUINAISJÄÄNNÖSKOhteITA KAIKKIAAN: 37 KPL

KIINTEITÄ MUINAISJÄÄNNÖKSIÄ : 20 kpl
 - joista asuinpaikkoja : 20 kpl
 näistä kivikautisia : 20 kpl
 HAJALÖYTÖPAIKKOJA : 17 KPL
 - joista kivikautisia : 15 kpl
 - joista rautakautisia : 1
 - joista historiallisia tai
 ajoittamattomia : 1 kpl
 Hajalöytökohteitten paikannustarkkuus :
 Tarkasti : 6 kpl
 Tyydyttävästi : 4 kpl
 Huonosti : 7 kpl
 Täysin paikantamatta : 11 esinettä

**LUETTELO:
KARSTULAN MUINAISJÄÄNNÖSKOhteet 1991**

KARSTULA [1] Kiminki Autio

kivikautinen hajalöytöpaikka III

Pk: 2331 10, X: 6982 62, Y: 2536 25 arvio

Löydetty "Uiton sillan vierestä", lienee "Autio". Paikka sijaitsee Karstulan kirkolta 13 km NNW, Kiminginjärven N-päässä.

Km:2253, Km:2287, K-Sm:183, kourutaltoa, tasataltoa, kivialtoa.

KARSTULA [2] Vahanka Koskela

kivikautinen hajalöytöpaikka III

Pk: 2242 09, X: 6975 50, Y: 2526 30 arvio

Löydetty "Vahangan Koskelan talon maalta Niemensuon niityllä olevasta lokakuopasta, n. 1.5 m syvyydeltä".

Km:2887, tasataltoa.

KARSTULA [3] Kirkonkylä Muhosenkallio

kivikautinen hajalöytöpaikka III

Pk: 2242 03, X: 6975 30, Y: 2540 70 arvio

Löyd. kivirauniosta Muhosenkalliolta v. 1881. Paikka sijaitsee Karstulan kirkonkylässä, nykyisen keskustaajaman alueella.

Km:3354, tasataltoa.

Sarvas Anja tarkastus 1969

KARSTULA [4] Karstula Humppi-Korppinen

kivikautinen hajalöytöpaikka III

Pk: 2244 03, X: 6978 90, Y: 2542 94 arvio

Löydetty: "Humpin kylän Korpisenniemen kestikievarin talon maalta, n. 1-1.5 km Humpinjärvestä, vesijättöpellosta. Paikka sijaitsee Karstulan kirkolta 4.4 km NE.

Km:3497, reikäkivi.

KARSTULA [5] Vahanka Perälänlahti

kivikautinen hajalöytöpaikka III

Pk: 2242 12, X: 6978 14, Y: 2534 10 arvio

"Esine löytyi 300-400 m Perälänlahden N-puolelta, rannasta 600 m, pienen nevan rannasta, suurta metsää kasvavalta hiekkakankaalta". Paikka sijaitsee Karstulan kirkolta 7.4 km WNW, Perälänlahden N-puolella.

Km:9069, kourutaltoa.

Jussila Timo inventointi 1991

KARSTULA [6] Karstula Kaapinniemi

kivikautinen hajalöytöpaikka III

Pk: 2244 03, X: 6972 15, Y: 2541 95,

Löydetty 1 m vesirajasta aivan maan pinnasta. Paikka sijaitsee Karstulan kirkolta 3.1 km S, Poukanlahden S-rannalla, Kaapinniemen NE tyvessä.

Km:10900, kourutaltoa.

Jussila Timo inventointi 1991

KARSTULA [7] Kiminki Laikanlahti

kivikautinen hajalöytöpaikka III

Pk: 2331 10, X: 6980 10, Y: 2536 70, arvio

Löytötiedot ristiriitaisia! Jostaikn Laikanlahden ympäristöstä "Laikan pappilan maalta, Nurmenniemen kankaalta". Paikka sijaitsee Karstulan kirkolta 6.6 km N, Pääjärven pohjoiskolkassa.

Km:11437, kivikirves.

Jussila Timo inventointi 1991.

KARSTULA [8] Vahanka Ahola

kivikautinen hajalöytöpaikka III

Pk: 2242 09, X: 6978 02, Y: 2524 12

Vahangan Aholan talon maalta Kortejärven rannalta. Paikka sijaitsee Kirkolta 17 km W. Löytöalue niittynä 9.1991.

Km:12174, reikäkivi.

KARSTULA [9] Karstula Hovila

kivikautinen hajalöytöpaikka III

Pk: 2244 03, X: 6976 55, Y: 2540 33, Z: 158-160

Talon pihalta. Mahdollisesti sekundaarinen löytöpaikka. Paikka sijaitsee Karstulan kirkolta 1.6 km N, sairaalan pohjoispuolella.

Km:13453, piinuolenkärki.

KARSTULA [10] Kiminki Kalmulehto

kivikautinen hajalöytöpaikka III

Pk: 2331 10, X: 6983 75, Y: 2537 04,

Verifikaatissa kartta. Kiminginjoen E-rannalla, 9 km NNW Karstulan kirkolta. Paikka niittynä, ei havaintoja, muinaisranta.

Km:15104, reikäkivi.

KARSTULA [11] Pääjärvi Pääkönniemi

kivikautinen asuinpaikka II

Pk: 2244 02, X: 6961 90, Y: 2544 16, Z: 147-149

Niemi, pelto, hiekkamaa. Paikka sijaitsee Karstulan kirkolta 13.5 km S, Hepolammen eteläosan itärannalla, Pääkönniemen etelätyvässä.

Km:17881, Karstulan museo, kvartsi-iskoksia, liuske-esine, tasataltta.

Sarvas Anja tarkastus 1969.

Jussila Timo inventointi 1991.

KARSTULA [12] Karstula Humppi

kivikautinen hajalöytöpaikka III

Pk: 2244 03, X: 6978 95, Y: 2544 80 arvio

"Asuinrakennuksesta 1/2 km etelään".

HäM:1195, kourutaltoa.

KARSTULA [13] Kiminki Laikka

rautakautinen hajalöytöpaikka III

Pk: 2244 03, X: 6978 52, Y: 2536 26 arvio

Laikanlahden rantapellosta.

Karstulan Museo: soikea tuluskivi.

KARSTULA [14] Vahanka Lohilahti

kivikautinen hajalöytöpaikka III

Pk: 2242 09, X: 6974 86, Y: 2526 86 arvio

Muutaman metrin päästä vesirajasta. Paikka on Karstulan kirkolta 14 km W, Vahanganjärven eteläpäässä.

Karstulan museo: tasataltta.

KARSTULA [15] Vahanka Hapaniemeni lahdenperä

ajottamaton hajalöytöpaikka III

Pk: 2242 12, X: 6977 82, Y: 2534 15,

"Kirkonkylä (?) Haapaniemen talo, Lahdenperä, Kydönoja". Lienee Perälänlahti Haapaniemen W-puolella.

Km:2887, rautakirves.

KARSTULA [16] Vahanka Variskangas

kivikautinen asuinpaikka II

Pk: 2242 12, X: 6974 67, Y: 2534 85, Z: 148

Suppea alainen, likamaa, kvartssia ja luuta. Rantatörmä, kivinen hiekkakangas. Paikka sijaitsee Karstulan kirkolta 5.9 km W, Rantakylässä, Pääjärven länsirannalla, Vahanganjoen suusta 340 m S, Harjun tilalta 380 m N, Sammakkolahteen menevän tien E-puolella ja tästä Iso Varisniemeen haarautuvan tien S-puolella 13 m, muinaisen rantatörmän päällä.

Tila: 226 409 0004 0332

Km:26870, kvartsiesine, kvartsi-iskoksia.

Jussila Timo inventointi 1991.

KARSTULA [17] Vahanka Juurikkalahti

kivikautinen asuinpaikka II

Pk: 2242 12, X: 6973 70, Y: 2537 77, Z: 148-149

Likamaata, metsätien runtelema. Kallioinen hiekkamoreeninrinne. Paikka sijaitsee Karstulan kirkolta 3.4 km SW, Jyvänsniemen länsirannalla, Pääjärven lounaisosassa, Talliniemen tyvessä, Juurikkalahden rannalta 140 m E, pohjoisesta tulevan metsätien alla, ja eteläpuolella, kalliojyrkänteestä 100 m S.

Tila: 226 409 0003 0211

Km:26871, kvartsi-iskoksia.

Jussila Timo inventointi 1991.

KARSTULA [18] Vahanka Saarionkangas

kivikautinen asuinpaikka II

Pk: 2242 12, X: 6973 66, Y: 2534 74, Z: 146-148

Likamaa, kvartsia ja luuta. Mökkitontteja.. Tasainen hiekkakangas, hiekkakuoppa lähellä. Paikka sijaitsee Karstulan kirkolta 5.4 km SW, Rantakylässä, Pääjärven länsirannalla, Rantakylän koulusta 850 m E, Isohiekan uimarannalta 470 m NNW, Saarionkankaan pohjoiskärjestä (niemi) 240 m S, Rannan ja hiekkakuopan välillä kulkevan mökkitien rannan puolella, rannasta n. 50 m.

Tila: 226 409 0004 0311

Tila: Kivelä 226 409 0004 0208

Tila: 226 409 0004 0209

Km:26872, kvartsi-iskoksia.

Jussila Timo inventointi 1991.

KARSTULA [19] Vahanka Saarionkangas 2

kivikautinen asuinpaikka II

Pk: 2242 12, X: 6973 82, Y: 2535 55, Z: 147-148

Mökkitontteja, tie, Epämääräinen. Hiekkakangas. Paikka sijaitsee Karstulan kirkolta 5.5 km WSW, Rantakylässä, Pääjärven länsirannalla, Saarionkankaan pohjoisniemessä, kangasta kiertävän tien N-puolella kauemmas rantaan vievän mökkitien risteyksessä.

Tila: Teho 226 409 0004 0311

Tila: Törmälä 226 409 0004 0222

Km:26873, kvartsi-iskoksia.

Jussila Timo inventointi 1991.

KARSTULA [20] Vahanka Paasiankytö

kivikautinen asuinpaikka I

Pk: 2242 12, X: 6976 14, Y: 2532 70, Z: 151-152

Vahva likamaa. Mesoliittinen. Ehjä ja koskematon paikka. Hiekkainen harjanne, kalliota, muinainen niemennokka. Paikka sijaitsee Karstulan kirkolta 7.9 km WNW, Rantakylässä, Pääjärven länsirannalta 1.7 km W, Vahanganjoen N-puolella 140 m joen mutkasta, Paasiankytö-nimisen peltokaistaleen NE-laidalla olevasta ladosta 60 m NE, kallioiden välisellä tasanteella.

Tila: Paasia 226 409 0004 0139
 Km:26874, kvartsi-iskoksia.
 Jussila Timo inventointi 1991.

KARSTULA [21] Vahanka Paasiankytö 2

kivikautinen asuinpaikka I

Pk: 2242 12, X: 6976 24, Y: 2532 66, Z: 153-154

Vahva likamaa. Mesoliittinen. Hiekkainen harjanne. Paikka sijaitsee Karstulan kirkolta 8.1 km WNW, Rantakylässä, Pääjärven länsirannalta 1.9 km W, Vahanganjoen NE-puolella 240 m. Paasiankoskesta 450 m NE, Paasiankytö-nimisen pellon laidalla olevasta ladosta 140 m NW, metsätien NE-puolella olevan kumpareen laella.

Tila: Paasia 226 409 0004 0136

Km:26875, palanutta luuta, kvartsi-iskoksia.

Jussila Timo inventointi 1991.

KARSTULA [22] Vahanka Paasiankytö 3

kivikautinen asuinpaikka II

Pk: 2242 12, X: 6976 33, Y: 2532 50, Z: 152

Vahva likamaa. Mesoliittinen. Hiekkainen harjanne. Metsätien pahoin runtelema paikka. Paikka sijaitsee Karstulan kirkolta 8.4 km WNW, Rantakylässä, Pääjärven länsirannalta 2 km W, Vahanganjoen N-puolella 220 m, Paasiankydön pellon N-reunasta 150 m NNW, hakkuuaukean laidalla ja Heinäsuon itärannalla, metsätien alla ja N-puolella, harjanteen kupeessa.

Tila: Paasia 226 409 0004 0136

Km:26876, kvartsi-iskoksia, palanutta luuta.

Jussila Timo inventointi 1991.

KARSTULA [23] Kiminki Miekkakoski Länsiranta

kivikautinen asuinpaikka II

Pk: ~~2231~~ 10, X: 6981 67, Y: 2536 37, Z: 155-157

Kvartsia. Mesoliittinen. Hiekkakuopan reuna, tuhoutunut.. Moreeniharjanne.. Paikka sijaitsee Karstulan kirkolta 7.4 km NW, Kiminginjoen länsirannalla, Miekkakosken talosta 400 m W, Karstula-Soini tiestä 1.3 km N, metsätien W-puolella olevan hiekkakuopan laidoilla.

Tila: Saarikoski 226 403 0003 0016

Km:26877, kvartsi-iskoksia.

Jussila Timo inventointi 1991.

KARSTULA [24] Karstula Hämeenniemi 1

kivikautinen asuinpaikka I

Pk: 2242 12, X: 6976 21, Y: 2539 65, Z: 146

Asbestikeramiikkaa, asumuspainanne. Kivinen hiekkainen ranta. Paikka sijaitsee Karstulan kirkolta 1.6 km NW, Pääjärven NE-rannalla, leirintäalueen S-rannalla, Uimarannan E-puolella olevan niemen etelärannalla, niemessä olevien saunarakennusten itäpuolella, rannan ja rannansuuntaisen kävelytien välillä.

Tila: Leirintäalue 226 402 0002 0536

Km:26878, pii-iskoksia, kvartsi-iskoksia, palanutta luuta, saviastian pala.
Jussila Timo inventointi 1991.

KARSTULA [25] Karstula Hämeenniemi 2

kivikautinen asuinpaikka I

Pk: 2242 12, X: 6976 21, Y: 2539 75, Z: 147

Kampakeramiikkaa, likamaa. Hiekkainen rantatörmä. Paikka sijaitsee Karstulan kirkolta 1.5 km NW, Pääjärven koillisrannalla, leirintäalueen etelärannalla, Uimarannan itäpuolella, niemen kärjessä olevista saunarakennuksista 130 m itään, aivan korkeahkon rantatöyrään päällä, n. 40 m kävelytiestä rantaan päin.

Tila: Leirintäalue 226 402 0002 0536

Km:26879, saviastian reunapaloja, kvartsi-iskoksia.

Jussila Timo inventointi 1991.

KARSTULA [26] Karstula Hämeenniemi 3

kivikautinen asuinpaikka II

Pk: 2242 12, X: 6976 22, Y: 2539 86, Z: 147

Kampakeramiikkaa, vahva likamaa. Hiekkainen rantatörmä, tiheä sekametsä. Paikka sijaitsee Karstulan kirkolta 1.3 km NW, Pääjärven koillisrannalla, Sairaalan W-puolella, leirintäalueen kaakkoiskolkassa, sairaalasta 310 m W, uimarannan itäpuolisessa niemikkeessä olevasta saunarakennuksesta 230 m W, rantatörmän päällä loivassa rinteessä.

Tila: Leirintäalue 226 402 0002 0536

Km:26880, piinuolenkärki, saviastian reunapala, saviastian paloja, kvartsi-iskoksia.

Jussila Timo inventointi 1991.

KARSTULA [27] Karstula Sairaala

kivikautinen asuinpaikka II

Pk: 2244 03, X: 6976 22, Y: 2540 08, Z: 147

Likamaa. Sairaalan ja rannan välillä. Kallioinen hiekkainen muinaisranta. Paikka sijaitsee Karstulan kirkolta 1.1 km NNW, Pääjärven koillisrannalla, sairaalan lounaispuolisella rannalla, Kallion eteläpuolella ja rannassa kulkevan polun N-puolella.

Tila: Sairaala 226 402 0002 0389

Km:26881, kvartsiesine, kvartsi-iskoksia.

Jussila Timo inventointi 1991.

KARSTULA [28] Kiminki Rajapuro

kivikautinen asuinpaikka II

Pk: 2242 12, X: 6977 45, Y: 2537 86, Z: 147

Likamaa, vanha pelto tai laidun. Tasainen moreenikangas, rantatörmä. Paikka sijaitsee Karstulan kirkolta 3.8 km NW, Pääjärven koillisrannalla, 100 m Unikonsalmen Rajapuron suun N-puolella, maantieltä n 40 m S.

Tila: Koivulahti 226 403 0014 0002

Km:26882, kvartsi-iskoksia.

Jussila Timo inventointi 1991.

KARSTULA [29] Vahanka Iso Varisniemi

kivikautinen asuinpaikka II

Pk: 2242 12, X: 6974 86, Y: 2534 99, Z: 146-147

Likamaa. Suppea, mökkitontti. Kivinen ja hiekkainen niemi. Paikka sijaitsee Karstulan kirkolta 6 km W, Rantakylässä, Pääjärven W-rannalla, Vahanganjoen suusta 240 m SE, Ison-Varisniemen kärjen N-rannalla.

Tila: Lohkottu tilasta 226 409 0004 0332

Km:26883, kvartsi-iskoksia, palanutta luuta.

Jussila Timo inventointi 1991.

KARSTULA [30] Vahanka Lapinkallio

kivikautinen asuinpaikka II

Pk: 2242 09, X: 6977 39, Y: 2526 35, Z: 167-170

Kvartsia ja luuta, vahva likamaa. Upea paikka! Kallioniemen kupeessa hiekkaista rantakerrostumaa. Paikka sijaitsee Karstulan kirkolta 14.4 km WNW, Vahanganjärven N-rannalla, Lapinkangas nimisen korkean mäen juurella olevassa pienessä kalliokärkisessä niemekkeessä.

Tila: Kallio 226 409 0036 0004

Km:26884, kvartsi-iskoksia, hiiltä, palanutta luuta.

Jussila Timo inventointi 1991.

KARSTULA [31] Pääjärvi Tervakorpi

kivikautinen asuinpaikka II

Pk: 2244 02, X: 6964 09, Y: 2543 80, Z: 152-153

Vahva likamaa. Mesoliittinen. Vieressä Pylkönmäki 8. Jyrkkä korkea rantatörmä, hiekkaa. Paikka sijaitsee Karstulan kirkolta 11.5 km SSE, Hepolammen itärannalla, aivan Pylkönmäen rajalla, Rytyniemestä 740 m N, Kissakosken sillasta (Pylkönmäki-Karstula tie) 1 km SSE.

Tila: Mäkelä 226 407 0009 0012

Km:26885, kvartsi-iskoksia.

Jussila Timo inventointi 1991.

KARSTULA [32] Vahanka Majalahti

kivikautinen asuinpaikka II

Pk: 2242 12, X: 6975 05, Y: 2534 75, Z: 145-147

Likamaa, mökkitontti, jokisuu, moreenikumpare. Paikka sijaitsee Karstulan kirkolta 6 km W, Rantakylässä, Pääjärven W-rannalla, aivan Vahanganjoen suussa, pohjoisrannalla, kumpareen laella olevan mökin eteläpuolella.

Tila: Joenniemi 226 409 0002 0142

Km:26886, kvartsiesine, kvartsi-iskoksia, pii-iskos, palanutta luuta.

Jussila Timo inventointi 1991.

KARSTULA [33] Vahanka Perhonniemi

kivikautinen asuinpaikka II

Pk: 2242 12, X: 6977 21, Y: 2535 82, Z: 147-148

Luuta, likamaa. Suppea.. Hiekkainen kivinen muinaisranta. Paikka sijaitsee Karstulan kirkolta 5.3 km WNW, Pääjärven N-Rannalla, Laikan kylässä, Perhonniemen kärjessä, Särkiniemen ja Murikanniemen välisellä rantakaistalla, Kumpilan talosta 340 m SE, Särkiniemen kärjestä 120 m NE, mökistä n. 50 m W, rannasta n. 30 m.

Tila: Sulstaani 226 409 0007 0010

Km:26887, kvartsi-iskoksia.

Jussila Timo inventointi 1991.

KARSTULA [34] Vahanka Haapaniemi

kivikautinen asuinpaikka II

Pk: 2242 12, X: 6977 33, Y: 2534 75, Z: 150-151

Luuta, likamaa. Hiekkakangas. Paikka sijaitsee Karstulan kirkolta 6.5 km WNW, Pääjärven luoteisrannalla, Perälänlahden NE-rannalla, rannasta 220 m, niemen kärkeen vievän tien W-puolisessa männikkörinteessä, urheilukentästä 200 m S, Karilan talosta 100 m NNW.

Tila: Karila 226 409 0003 0161

Km:26888, kvartsi-iskoksia, palanutta luuta.

Jussila Timo inventointi 1991.

KARSTULA [35] Vahanka Paasiankangas

kivikautinen hajalöytöpaikka III

Pk: 2242 12, X: 6975 68, Y: 2532 53, Z: 150-152

Epäm. kvartseja hajallaan metsätien penkasta. Hiekkakangas, kivinen. Epämääräinen kohde!. Paikka sijaitsee Karstulan kirkolta 8 km W, Pääjärven W-puolella 2 km, Vahanganjoen S-puolella, Paasiankoskesta 300 m SE, metsätien E ja S-puolella, kohdassa missä tie kääntyy koilliseen alas Vahanganjoen uoman suuntaan.

Km:26889, kvartsi-iskoksia.

Jussila Timo inventointi 1991.

KARSTULA [36] Kiminki Saarikoski

kivikautinen hajalöytöpaikka III

Pk: 2331 10, X: 6981 94, Y: 2536 62, Z: 151-152

Yksi kvartsi-iskos tien penkasta. Hiekkakuoppa, pelto, rantatörmä, hieno hiekkamaa. Paikka sijaitsee Karstulan kirkolta 7.5 km NW, Kiminginjoen W-rannalla, Saarikoskesta 169 m W, Soinin tiestä 1650 m N, Pellon W-reunassa, ladosta 100 m N olevan hiekkauopan NE reunalla.

Km:26890, kvartsi-iskos.

Jussila Timo inventointi 1991.

KARSTULA [37] Karstula Parkatinkangas

kivikautinen hajalöytöpaikka III

Pk: 2244 02, X: 6966 88, Y: 2543 00, Z: 148-149

Yksi kvartsi-iskos koekuopasta, ei muita havaintoja! Hiekkakangas. Paikka sijaitsee Karstulan kirkolta 9 km S, Pääjärven eteläkolkkan länsirannalla, Kouheroisen lomakylästä n. 1 km NNW, Parkatin talosta 260 m N ja Aholasta 160 m E.

Km:26891, kvartsi-iskos.

Jussila Timo inventointi 1991.

LÖYTÖLUETTELO

- Karstulan museo LIUSKE-ESINE**, katkelma, mitat: 55 x 49 x 12 mm. Esine toimitettu Karstulan museoon, mutta se oli v. 1969 Sarvaan mukaan hukassa. KARSTULA [11] Pääjärvi Pääkönniemi.
- Karstulan museo TASATALTTA**. Lattea 46 mm leveä 15 mm paksu. KARSTULA [11] Pääjärvi Pääkönniemi.
- Karstulan museo SOIKEA TULUSKIVI**, mitat: 51 x 78 x 35 mm. pellostä. KARSTULA [13] Kiminki Laikka.
- Karstulan museo TASATALTTA**, mitat: 85 x 40 x 17 mm. KARSTULA [14] Vahanka Lohilahti.
- Karstulan museo KOURUTALTTA**. Karstulan Vahangan kansakoulu. Löydetty Karstulan kirkonkylästä peltoa kaivettaessa. KARSTULA [38] Paikantamatta.
- Saarijärven Yk TASATALTTA**, mitat: 60 x 49 x 15 mm. Saarijärven Yhteiskoulu (1937). Löytynyt mv. Onni Vekaran maalta peltoa muokatessa 1937. KARSTULA [38] Paikantamatta.
- K-Sm 183 : 1 KIVITALTTA**. Löydetty Peltolan Niemenpellostä, Hitonjoen rannasta 30 m. Pituus 24.5 cm, terävä. Löytäjä: mv. Oskari Peltola v. 1923 pellostä. KARSTULA [1] Kiminki Autio.
- Häm 1107 : 4 KIVIKIRVES**. Poikkiteräinen, kuperaselkäinen soikeanmuotoinen. Karstulan kirkonkylästä, jouksuhautakaivauksesta. KARSTULA [38] Paikantamatta
- Häm 1195 : 82 KOURUTALTTA**. Rikkinäinen. Löytäjä: Eero Poikonen v. 1897 pellostä. KARSTULA [12] Karstula Humppi.
- Km 2218 : 37 KOURUTALTTA**, mitat: 148 x 65 x 14 mm. Osin hiomaton, ohut teräinen. KARSTULA [38] Paikantamatta.
- Km 2218 : 43 REIKÄKIVI**. Soikea, rönsypintainen. Löytynyt talollinen Johan Jaakopinp. Heino ojaa kaivaessaan. KARSTULA [38] Paikantamatta.
- Km 2253 : 2 TASATALTTA**. Viheriätä kiveä, hyvin hiottu. KARSTULA [38] Paikantamatta.
- Km 2253 : 3 TASATALTTA**, mitat: 59 x 44 x 12 mm. Suureksi osaksi hiomaton, jyrkkäteräinen, lattean oloinen. KARSTULA [38] Paikantamatta.
- Km 2253 : 4 TASATALTTA**, mitat: 69 x 34 x 10 mm. Ohut. KARSTULA [38] Paikantamatta.
- Km 2253 : 5 TASATALTTA**, mitat: 50 x 28 x 11 mm. Pieni. KARSTULA [38] Paikantamatta.

- Km 2253 : 8 KOURUTALTTA**, käyräselkäinen, mitat: 410 x 240 x 118 mm. "löydetty Uiton sillan viersta Kimmingin kylästä". Diar. 14.01. 1884. Löytäjä: mv. Heikki Krok. KARSTULA [1] Kiminki Autio.
- Km 2253 : 122 RAUTAINEN NUOLENKÄRKI**. Pekkalan talosta. KARSTULA [39] Paikantamatta.
- Km 2287 : 5 TASATALTTA**, alkeellinen kirves. Harmaan vihreä, suurimmaksi osaksi hiomaton. Löydetty Aution talon pellostä Kimmingin eli Mötön kylästä. Diar. 7.04. 1893. Löytäjä: kerännyt yo A.E. Snellman 1892. KARSTULA [1] Kiminki Autio.
- Km 2887 : 1 TASATALTTA**, kaksiteräinen, mitat: 85 x 42 x 14 mm. "jyrkkälaskuinen, laskupuoleinen pinta melkein kokonaan hiomaton".Diar. 7.04. 1893. Löytäjä: kerännyt yo. A.E. Snellman v. 1892. KARSTULA [2] Vahanka Koskela.
- Km 2887 : 38 RAUTAKIRVES**. Löytynyt ojankaivuussa. KARSTULA [15] Vahanka Haapaniemeni lahdenperä.
- Km 3354 : 59 TASATALTTA**, mitat: 46 x 25 x 8 mm. Diar. 10.01. 1897. Löytynyt kivirauniosta. KARSTULA [3] Kirkonkylä Muhosenkallio.
- Km 3497 : 3 REIKÄKIVI**, sakaranuija. Kulmia eli hampaita 21, reikä kiertämällä tehty. Löytötieto epäselvä, mutta oletan Iso-Korppisen ja Pieni- Korppisen välimaastoa löytöalueeksi. Diar. 30.12. 1897. KARSTULA [4] Karstula Humppi-Korppinen.
- Km 3497 : 4 REIKÄKIVI**. Kolmikulmainen, "reikä hakkaamalla tehty". löydetty samasta paikasta kuin 3497:3. Diar. 30.12. 1897. KARSTULA [4] Karstula Humppi-Korppinen.
- Km 9069 : 1 KOURUTALTTA**. Vahangan kylän Haapaniemen talon maalta. Diar. 13.09. 1929. Löytäjä: työmies Oskari Lampinen v. 1929 hiekkahautaa laitettaessa. KARSTULA [5] Vahanka Perälänlahti.
- Km 10900 : 1 KOURUTALTTA**, pohjalainen, mitat: 159 x 53 x 19 mm. Diar. 30.09. 1938. Löytäjä: mekaanikko Elis Lavonen v. 1913. KARSTULA [6] Karstula Kaapinniemi.
- Km 11437 : 0 KIVIKIRVES**, pohjalainen, mitat: 213 x 70 x 43 mm. Diar. 19.04. 1945. Löytäjä: Onni Miettinen v. 1934. KARSTULA [7] Kiminki Laikanlahti.
- Km 12174 : 1 REIKÄKIVI**, mitat: 123 x 77 x 24 mm. "yhdessä sivuss näyttää olleen oikokirveen terä". Diar. 29.06. 1949. Löytäjä: Heikki Koskinen v. 1936 hiekan otossa. KARSTULA [8] Vahanka Ahola.
- Km 13453 : 1 PIINUOLENKÄRKI**, mitat: 39 x 20 x 7 mm. Diar. 9.08. 1954. Löytäjä: Kerttu Lahti v. 1954 puutarhatöissä. KARSTULA [9] Karstula Hovila.

- Km 15104 : 1 REIKÄKIVI**, mitat: 115 x 90 x 25 mm. Hiekkakiveä, reiän läpim. 19 mm. Diar. 16.01. 1961. Löytäjä: Osmo Huhtanen v. 1960 pellosta. KARSTULA [10] Kiminki Kalmulehto.
- Km 17881 : 1 KVARTSI-ISKOKSIA**. Diar. 1.09. 1969. Löytäjä: Sarvas Anja v. 1969 pellosta. KARSTULA [11] Pääjärvi Pääkönniemi.
- Km 26870 : 1 KVARTSIESINE**, kaavin, 13.0 g, mitat: 30 x 28 x 11 mm. Hyvälaatuista kvartssia, retusoitu, kulunut. Löytäjä: Jussila Timo v. 1991 koekuopasta. KARSTULA [16] Vahanka Variskangas.
- Km 26870 : 2 KVARTSI-ISKOKSIA**, 4 kpl, 35.0 g. Löytäjä: Jussila Timo v. 1991 koekuopasta. KARSTULA [16] Vahanka Variskangas.
- Km 26871 : 1 KVARTSI-ISKOKSIA**, 18 kpl, 230.0 g. Löytäjä: Jussila Timo v. 1991 tieleikkauksesta. KARSTULA [17] Vahanka Juurikkalahti.
- Km 26872 : 1 KVARTSI-ISKOKSIA**, 11 kpl, 45.0 g. Joukossa kaksi kvartsiitti-iskoksta. Löytäjä: Jussila Timo v. 1991 koekuopasta. KARSTULA [18] Vahanka Saarionkangas.
- Km 26873 : 1 KVARTSI-ISKOKSIA**, 7 kpl, 90.0 g. Joukossa on pari isompaa ja epämääräisempää kvartssia, jotka saattavat olla luontaisesti lohkoontuneita. Löytäjä: Jussila Timo v. 1991 mökkitien pinnasta. KARSTULA [19] Vahanka Saarionkangas 2.
- Km 26874 : 1 KVARTSI-ISKOKSIA**, 8 kpl, 33.0 g. Löytäjä: Jussila Timo v. 1991 koekuopasta. KARSTULA [20] Vahanka Paasiankytö.
- Km 26875 : 1 PALANUTTA LUUTA**, 25 kpl, 16.0 g. Löytäjä: Jussila Timo v. 1991 koekuopasta. KARSTULA [21] Vahanka Paasiankytö 2.
- Km 26875 : 2 KVARTSI-ISKOKSIA**, 9 kpl, 43.0 g. Löytäjä: Jussila Timo v. 1991 koekuopasta. KARSTULA [21] Vahanka Paasiankytö 2.
- Km 26876 : 1 KVARTSI-ISKOKSIA**, 34 kpl, 230.0 g. Löytäjä: Jussila Timo v. 1991 tieleikkauksesta ja tien pinnasta. KARSTULA [22] Vahanka Paasiankytö 3.
- Km 26876 : 2 PALANUTTA LUUTA**, 24 kpl, 20.0 g. Löytäjä: Jussila Timo v. 1991 tieleikkauksesta ja tien pinnasta. KARSTULA [22] Vahanka Paasiankytö 3.
- Km 26877 : 1 KVARTSI-ISKOKSIA**, 6 kpl, 18.0 g. Koekuopasta ja hiekkueopan reunasta, alemmalta korkeustasolta. Löytäjä: Jussila Timo v. 1991. KARSTULA [23] Kiminki Miekkakoski Länsiranta.
- Km 26877 : 2 KVARTSI-ISKOKSIA**, 5 kpl, 16.0 g. Ylemmältä korkeustasolta. Löytäjä: Jussila Timo v. 1991 hiekkakuopan reunasta. KARSTULA [23] Kiminki Miekkakoski Länsiranta.

- Km 26878 : 1 SAVIASTIAN PALA**, asbestikeramiikkaa, 1.0 g. Pieni murunen, jossa karkeaksi hakattua asbestia. Löytäjä: Jussila Timo v. 1991 koekuopasta. KARSTULA [24] Karstula Hämeenniemi 1.
- Km 26878 : 2 PII-ISKOKSIA**, 6 kpl, 15.0 g. Valkoista "nodulin pintaa" ja ruskeanharmaata, sekä mustaa piitä. Löytäjä: Jussila Timo v. 1991 koekuopista. KARSTULA [24] Karstula Hämeenniemi 1.
- Km 26878 : 3 KVARTSI-ISKOKSIA**, 29 kpl, 100.0 g. Löytäjä: Jussila Timo v. 1991 koekuopista. KARSTULA [24] Karstula Hämeenniemi 1.
- Km 26878 : 4 PALANUTTA LUUTA**, 5 kpl, 1.0 g. Löytäjä: Jussila Timo v. 1991 koekuopista. KARSTULA [24] Karstula Hämeenniemi 1.
- Km 26879 : 1 SAVIASTIAN REUNAPALOJA**, kierikin keramiikkaa, 4 kpl, 11.0 g. Sekoitteena hienoksi hakattua asbestia (talkkia?), sekä hyvin vähän myös kivimurskaa. Koristeena pieniä kuoppia. Reuna on tasainen, hieman pyöristetty. Pieniä paloja. Löytäjä: Jussila Timo ja Kriiska Aivar v. 1991 koekuopasta. KARSTULA [25] Karstula Hämeenniemi 2.
- Km 26879 : 2 KVARTSI-ISKOKSIA**, 3 kpl, 29.0 g. Kehnoja. Löytäjä: Jussila Timo v. 1991 koekuopasta. KARSTULA [25] Karstula Hämeenniemi 2.
- Km 26880 : 1 PIINUOLENKÄRKI**, 5.0 g, mitat: 51 x 15 x 8 mm. Täysin ehjä, hieno, harjava, soikea ja kaikista suunnista jokseenkin symmetrinen, terävä kärki kummassakin päässä, ruskean harmaata piitä. Löytäjä: Kriiska Aivar v. 1991 koekuopasta. KARSTULA [26] Karstula Hämeenniemi 3.
- Km 26880 : 2 SAVIASTIAN REUNAPALA**, kampakeramiikkaa, 20.0 g. Reuna on vahvasti paksunnettu sisäänpäin, reunan päällys on suora ja tasainen, koristeltu ohuin kampaleimoin, seinän koristeena reunassa kampaleimarivi, alla kuoppia. Kivimurskasekoite. Löytäjä: Jussila Timo v. 1991 koekuopasta. KARSTULA [26] Karstula Hämeenniemi 3.
- Km 26880 : 3 SAVIASTIAN PALOJA**, kampakeramiikkaa, 4 kpl, 10.0 g. Koristeena kapeita kampaleimoja, sekoitteena vähän hienoa kivimurskaa, hyvin kuluneita paloja. Löytäjä: Jussila Timo v. 1991 koekuopasta. KARSTULA [26] Karstula Hämeenniemi 3.
- Km 26880 : 4 KVARTSI-ISKOKSIA**, 5 kpl, 15.0 g. Löytäjä: Jussila Timo v. 1991 koekuopasta. KARSTULA [26] Karstula Hämeenniemi 3.
- Km 26881 : 0 KVARTSI-ISKOKSIA**, 8 kpl, 80.0 g. Löytäjä: Jussila Timo v. 1991 koekuopasta. KARSTULA [27] Karstula Sairaala.
- Km 26881 : 1 KVARTSIESINE**, kaavin, 7.0 g, mitat: 28 x 22 x 12 mm. Löytäjä: Jussila Timo v. 1991 koekuopasta. KARSTULA [27] Karstula Sairaala.

- Km 26882 : 1 KVARTSI-ISKOKSIA**, 16 kpl, 160.0 g. Löytäjä: Jussila Timo v. 1991 koekuopasta. KARSTULA [28] Kiminki Rajapuro.
- Km 26883 : 1 KVARTSI-ISKOKSIA**, 14 kpl, 44.0 g. Löytäjä: Jussila Timo v. 1991 koekuopasta. KARSTULA [29] Vahanka Iso Varisniemi.
- Km 26883 : 2 PALANUTTA LUUTA**, 4 kpl, 1.0 g. Löytäjä: Jussila Timo v. 1991 koekuopasta. KARSTULA [29] Vahanka Iso Varisniemi.
- Km 26884 : 0 HIILTÄ**, 13.0 g. 30 cm syvyydeltä, kulttuurikerroksen alaosasta, koskemattomaan maahan tehdystä koekuopasta. Löytäjä: Jussila Timo v. 1991 koekuopasta. KARSTULA [30] Vahanka Lapinkallio.
- Km 26884 : 0 PALANUTTA LUUTA**, 13 kpl, 3.0 g. Löytäjä: Jussila Timo v. 1991 koekuopasta. KARSTULA [30] Vahanka Lapinkallio.
- Km 26884 : 1 KVARTSI-ISKOKSIA**, 14 kpl, 85.0 g. Löytäjä: Jussila Timo v. 1991 koekuopasta. KARSTULA [30] Vahanka Lapinkallio.
- Km 26885 : 1 KVARTSI-ISKOKSIA**, 8 kpl, 14.0 g. Löytäjä: Jussila Timo v. 1991 koekuopasta. KARSTULA [31] Pääjärvi Tervakorpi.
- Km 26886 : 1 KVARTSIESINE**, kaavin, 7.0 g, mitat: 25 x 21 x 10 mm. Katkelma, kulunut. Löytäjä: Jussila Timo v. 1991 koekuopasta. KARSTULA [32] Vahanka Majalahti.
- Km 26886 : 2 KVARTSI-ISKOKSIA**, 8 kpl, 26.0 g. Löytäjä: Jussila Timo v. 1991 koekuopasta. KARSTULA [32] Vahanka Majalahti.
- Km 26886 : 3 PII-ISKOS**, 2.0 g. Tumman harmaata piitä, mahdollisesti terän katkelma. Löytäjä: Jussila Timo v. 1991 koekuopasta. KARSTULA [32] Vahanka Majalahti.
- Km 26886 : 4 PALANUTTA LUUTA**, 0.5 g. Nikama, pieni. Löytäjä: Jussila Timo v. 1991 koekuopasta. KARSTULA [32] Vahanka Majalahti.
- Km 26887 : 1 KVARTSI-ISKOKSIA**, 11 kpl, 110.0 g. Löytäjä: Jussila Timo v. 1991 koekuopasta. KARSTULA [33] Vahanka Perhoniemi.
- Km 26888 : 1 KVARTSI-ISKOKSIA**, 5 kpl, 15.0 g. Löytäjä: Jussila Timo v. 1991 koekuopasta. KARSTULA [34] Vahanka Haapaniemi.
- Km 26888 : 2 PALANUTTA LUUTA**, 40 kpl, 30.0 g. Löytäjä: Jussila Timo v. 1991 koekuopasta. KARSTULA [34] Vahanka Haapaniemi.
- Km 26889 : 1 KVARTSI-ISKOKSIA**, 4 kpl, 9.0 g. Löytäjä: Jussila Timo v. 1991 tien penkasta, ojasta. KARSTULA [35] Vahanka Paasiankangas.

**Km 26890 : 1 KVARTSI-ISKOS, 1.0 g. Löytäjä: Jussila Timo v. 1991 tien penkasta.
KARSTULA [36] Kiminki Saarikoski.**

**Km 26891 : 1 KVARTSI-ISKOS, 36.0 g. Epämääräinen. Löytäjä: Jussila Timo v. 1991
koekuopasta. KARSTULA [37] Karstula Parkatinkangas.**

LÖYTÖLAJILUETTELO KARSTULA 1991

HIILTÄ	Km 26884:	1991,	KARSTULA [30] Vahanka Lapinkallio
KIVIKIRVES	Km 11437:	1 kpl, 1934,	KARSTULA [7] Kiminki Laikanlahti
	Häm 1107: 4,	1 kpl,	KARSTULA [38] Paikantamatta
KIVITALTTA	K-Sm 183:	1 kpl, 1923,	KARSTULA [1] Kiminki Autio
	Km 2253: 6,	1 kpl,	KARSTULA [38] Paikantamatta
KOURUTALTTA	Km 2253: 8,	1 kpl,	KARSTULA [1] Kiminki Autio
	Km 9069: 1,	1 kpl, 1929,	KARSTULA [5] Vahanka Perälänlahti
	Km 10900: 1,	1 kpl, 1913,	KARSTULA [6] Karstula Kaapinniemi
	Häm 1195: 82,	1 kpl, 1897,	KARSTULA [12] Karstula Humppi
	Karstulan Museo	1 kpl,	KARSTULA [38] Paikantamatta
	Km 2218: 37,	1 kpl,	KARSTULA [38] Paikantamatta
KVARTSI-ISKOKSIA	Km 26870: 2,	4 kpl, 1991,	KARSTULA [16] Vahanka Variskangas
	Km 26871: 1,	18 kpl, 1991,	KARSTULA [17] Vahanka Juurikkalahti
	Km 26872: 1,	11 kpl, 1991,	KARSTULA [18] Vahanka Saarionkangas
	Km 26873: 1,	7 kpl, 1991,	KARSTULA [19] Vahanka Saarionkangas 2
	Km 26874: 1,	8 kpl, 1991,	KARSTULA [20] Vahanka Paasiankytö
	Km 26875: 2,	9 kpl, 1991,	KARSTULA [21] Vahanka Paasiankytö 2
	Km 26876: 1,	34 kpl, 1991,	KARSTULA [22] Vahanka Paasiankytö 3
	Km 26877: 1,	6 kpl, 1991,	KARSTULA [23] Kiminki Miekkakoski Länsiranta
	Km 26877: 2,	5 kpl, 1991,	KARSTULA [23] Kiminki Miekkakoski Länsiranta
	Km 26878: 3,	29 kpl, 1991,	KARSTULA [24] Karstula Hämeenniemi 1
	Km 26879: 2,	3 kpl, 1991,	KARSTULA [25] Karstula Hämeenniemi 2
	Km 26880: 4,	5 kpl, 1991,	KARSTULA [26] Karstula Hämeenniemi 3
	Km 26881:	8 kpl, 1991,	KARSTULA [27] Karstula Sairaala
	Km 26882: 1,	16 kpl, 1991,	KARSTULA [28] Kiminki Rajapuro
	Km 26883: 1,	14 kpl, 1991,	KARSTULA [29] Vahanka Iso Varisniemi
	Km 26884: 1,	14 kpl, 1991,	KARSTULA [30] Vahanka Lapinkallio
	Km 26885: 1,	8 kpl, 1991,	KARSTULA [31] Pääjärvi Tervakorpi
	Km 26886: 2,	8 kpl, 1991,	KARSTULA [32] Vahanka Majalahti
	Km 26887: 1,	11 kpl, 1991,	KARSTULA [33] Vahanka Perhonnaemi
	Km 26888: 1,	5 kpl, 1991,	KARSTULA [34] Vahanka Haapaniemi
	Km 26889: 1,	4 kpl, 1991,	KARSTULA [35] Vahanka Paasiankangas
	Km 17881: 1,	x kpl, 1969,	KARSTULA [11] Pääjärvi Pääkönniemi
KVARTSI-ISKOS	Km 26890: 1,	1 kpl, 1991,	KARSTULA [36] Kiminki Saarikoski
	Km 26891: 1,	1 kpl, 1991,	KARSTULA [37] Karstula Parkatinkangas
KVARTSIESINE	Km 26870: 1,	1 kpl, 1991,	KARSTULA [16] Vahanka Variskangas
	Km 26881: 1,	1 kpl, 1991,	KARSTULA [27] Karstula Sairaala
	Km 26886: 1,	1 kpl, 1991,	KARSTULA [32] Vahanka Majalahti
LIUSKE-ESINE	Karstulan museo	1 kpl,	KARSTULA [11] Pääjärvi Pääkönniemi

PALANUTTA LUUTA	Km 26875: 1,	25 kpl, 1991,	KARSTULA [21]	Vahanka Paasiankyttö 2
	Km 26876: 2,	24 kpl, 1991,	KARSTULA [22]	Vahanka Paasiankyttö 3
	Km 26878: 4,	5 kpl, 1991,	KARSTULA [24]	Karstula Hämeenniemi 1
	Km 26883: 2,	4 kpl, 1991,	KARSTULA [29]	Vahanka Iso Varisniemi
	Km 26884: 2,	13 kpl, 1991,	KARSTULA [30]	Vahanka Lapinkallio
	Km 26886: 4,	1 kpl, 1991,	KARSTULA [32]	Vahanka Majalahti
	Km 26888: 2,	40 kpl, 1991,	KARSTULA [34]	Vahanka Haapaniemi
PII-ISKOKSIA	Km 26878: 2,	6 kpl, 1991,	KARSTULA [24]	Karstula Hämeenniemi 1
PII-ISKOS	Km 26886: 3,	1 kpl, 1991,	KARSTULA [32]	Vahanka Majalahti
PIINUOLENKÄRKI	Km 26880: 1,	1 kpl, 1991,	KARSTULA [26]	Karstula Hämeenniemi 3
	Km 13453: 1,	1 kpl, 1954,	KARSTULA [9]	Karstula Hovila
RAUTAINEN NUOLENKÄRKI	Km 2253:122,	1 kpl,	KARSTULA [39]	Paikantamatta
RAUTAKIRVES	Km 2887: 38,	0 kpl, 1893,	KARSTULA [15]	Vahanka Haapaniemi Iahdenperä
REIKÄKIVI	Km 3497: 3,	1 kpl,	KARSTULA [4]	Karstula Humppi-Korppinen
	Km 3497: 4,	1 kpl,	KARSTULA [4]	Karstula Humppi-Korppinen
	Km 12174: 1,	1 kpl, 1936,	KARSTULA [8]	Vahanka Ahola
	Km 15104: 1,	1 kpl, 1960,	KARSTULA [10]	Kiminki Kalmulehto
	Km 2218: 43,	1 kpl,	KARSTULA [38]	Paikantamatta
SAVIASTIAN PALA	Km 26878: 1,	1 kpl, 1991,	KARSTULA [24]	Karstula Hämeenniemi 1
SAVIASTIAN PALOJA	Km 26880: 3,	4 kpl, 1991,	KARSTULA [26]	Karstula Hämeenniemi 3
SAVIASTIAN REUNAPALA	Km 26880: 2,	1 kpl, 1991,	KARSTULA [26]	Karstula Hämeenniemi 3
SAVIASTIAN REUNAPALOJA	Km 26879: 1,	4 kpl, 1991,	KARSTULA [25]	Karstula Hämeenniemi 2
SOIKEA TULUSKIVI	Karstulan museo	1 kpl, 1953,	KARSTULA [13]	Kiminki Laikka
TASATALTTA	Km 2287: 5,	1 kpl,	KARSTULA [1]	Kiminki Autio
	Km 2887: 1,	1 kpl, 1982,	KARSTULA [2]	Vahanka Koskela
	Km 3354: 59,	1 kpl, 1881,	KARSTULA [3]	Kirkonkylä Muhosenkallio
	Karstulan museo	1 kpl,	KARSTULA [11]	Pääjärvi Pääkönniemi
	Karstulan museo	1 kpl, 1940,	KARSTULA [14]	Vahanka Lohilahti
	Saarijärven Yk	1 kpl,	KARSTULA [38]	Paikantamatta
	Km 2253: 2,	1 kpl,	KARSTULA [38]	Paikantamatta
	Km 2253: 3,	1 kpl,	KARSTULA [38]	Paikantamatta
	Km 2253: 4,	1 kpl,	KARSTULA [38]	Paikantamatta
	Km 2253: 5,	1 kpl,	KARSTULA [38]	Paikantamatta

KARTTALUETTELO

D. K. M. S. J.

KARTTA	KOHDE NRO	X	Y	Z
22 31 10	23	6981 67	/ 2536 37	Z: 155
2242 03	3	6975 30	/ 2540 70	arvio
2242 09	2	6975 50	/ 2526 30	- "-
	8	6978 02	/ 2524 12	- "-
	14	6974 86	/ 2526 86	- "-
	30	6977 39	/ 2526 35	Z: 167
2242 12	5	6978 14	/ 2534 10	- "-
	15	6977 82	/ 2534 15	- "-
	16	6974 67	/ 2534 85	Z: 148
	17	6973 70	/ 2537 77	Z: 148
	18	6973 66	/ 2534 74	Z: 146
	19	6973 82	/ 2535 55	Z: 147
	20	6976 14	/ 2532 70	Z: 151
	21	6976 24	/ 2532 66	Z: 153
	22	6976 33	/ 2532 50	Z: 152
	24	6976 21	/ 2539 65	Z: 146
	25	6976 21	/ 2539 75	Z: 147
	26	6976 22	/ 2539 86	Z: 147
	28	6977 45	/ 2537 86	Z: 147
	29	6974 86	/ 2534 99	Z: 146
	32	6975 05	/ 2534 75	Z: 145
	33	6977 21	/ 2535 82	Z: 147
	34	6977 33	/ 2534 75	Z: 150
	35	6975 68	/ 2532 53	Z: 150
2244 02	11	6961 90	/ 2544 16	Z: 147
	31	6964 09	/ 2543 80	Z: 152
	37	6966 88	/ 2543 00	Z: 148
2244 03	4	6978 90	/ 2542 94	arvio
	6	6972 15	/ 2541 95	- "-
	9	6976 55	/ 2540 33	Z: 158
	12	6978 95	/ 2544 80	arvio
	13	6978 52	/ 2536 26	- "-
	27	6976 22	/ 2540 08	Z: 147
2331 10	1	6982 62	/ 2536 25	arvio
	7	6980 10	/ 2536 70	- "-
	10	6983 75	/ 2537 04	- "-
	36	6981 94	/ 2536 62	Z: 151

KARSTULA
MUINAISJÄÄNNÖSKOhteET
NUMEROT 1 - 37

Muinaisjäännöskohteet ovat inventointinumerojärjestyksessä. Sivunumerointi on muinaisjäännöskohteittain. Jokainen muinaisjäännös alkaa sivulta 1 ja seuraavat sivunumerot liittyvät tähän muinaisjäännökseen. Tämä siksi, että uudet tiedot kohteesta (tarkastuskertomukset etc.) voidaan aina liittää uudeksi sivuksi kohteen perään. Tällöin *kaikki kohteen dokumentit ovat kootusti yhdessä paikassa* peräkkäin.

Jokaisen kohteen jälkeen on peruskarttalehtiote, johon ko. kohde on merkitty.

Lyhenteet: Km Kansallismuseo (löytötiedot)

Selitykset:

Tarkkuus	Kohteen paikannustarkkuus ilmoitetusta koordinaatista +-m
Koordin.	Mihin koordinaatit viittavat. Esim: "tarkka" = koordinaatti osoittaa tarkasti muinaisjäännökseen. "Talo" = koordinaatti osoittaa taloa, joka on mainittu löytötiedoissa.
Ala	Arvioitu muinaisjäännöksen pinta-ala, jos se on voitu määrittää.
Z	Muinaisjäännöksen alaraja m merenpinnan yläpuolella (arvio), havaintojen mukaan, useimmiten löytöhavaintojen.
Z2	Muinaisjäännöksen yläraja m merenpinnan yläpuolella (arvio), havaintojen mukaan, useimmiten löytöhavaintojen.

Mj/R 226 04 0001

Kunta: **KARSTULA**
Nimi : **Autio**

Kylä: **Kiminki**
Inv.nro: **1**

Mj.tyyppi: hajalöytöpaikka
Ajoitus : kivi- ja kivikautinen

Luokka: 3

Kartta: 2331 10 Koordinaatit: oletus Tarkkuus: +- 300
X: 6982 62 Y: 2536 25 Z: Z2: Ala: m²

Kunto : (1=hyvä, 7=tuhottu) Uhanalaisuus: (1=ei, 3=on)

Löydetty "Uiton sillan vierestä", lienee "Autio"

Löydöt:

Km	2253:8	KOURUTALTTA	1 kpl
Km	2287:5	TASATALTTA	1 kpl
K-Sm	183:0	KIVITALTTA	1 kpl

Paikka sijaitsee Karstulan kirkolta 13 km NNW, Kiminginjärven N-päässä.

JUSSILA 1991:

Löytötieto on epämääräinen, mutta tarkoittanee Aution kylää, jonka nykyisin halkaisee Jyväskylä-Kokkola valtatie. Tutkin Kiminginjärven koillisnurkkaa ja Oikarinjoen itärantoja. Länsirannan pellot olivat kyntämättä ollessani paikalla. En löytänyt mitään esihistoriaan viittaavaa.

KARSTULA T KIMINKI AUKIO

233110



-21 m 20' 2534
 24° 40' Nak = -10°

Nakl = +34°
 2536

Kiminki

2535
 Kokkolaan
 Kyjärvelle

MjR 226 010002

Kunta: KARSTULA
Nimi : Koskela

Kylä: Vahanka
Inv.nro: 2

Mj.tyyppi: **hajalöytöpaikka**

Luokka: 3

Ajoitus : **kivikautinen**


Kartta: 2242 09 Koordinaatit: oletus Tarkkuus: +- 300
X: 6975 50 Y: 2526 30 Z: Z2: Ala: m²

Kunto : (1=hyvä, 7=tuhottu) Uhanalaisuus: (1=ei, 3=on)

Löydetty "Vahangan Koskelan talon maalta Niemensuon niityllä olevasta lokakuopasta, n. 1.5 m syvyydeltä"

Löydöt:

Km 2887:1 tasataltta.



MjR 226 04 0003

Kunta: KARSTULA	Kylä: Kirkonkylä
Nimi : Muhosenkallio	Inv.nro: 3

Mj.tyyppi: hajalöytöpaikka	Luokka: 3
Ajoitus : kivikautinen	
Kartta: 2242 03	Koordinaatit: oletus Tarkkuus: +- 100
X: 6975 30	Y: 2540 70 Z: Z2: Ala: m ²
Kunto : (1=hyvä, 7=tuhottu)	Uhanalaisuus: (1=ei, 3=on)
Löyd. kivirauniosta Muhosenkalliolta v. 1881	
Tutkija: Sarvas Anja	tarkastus kk/vv 8/1969
Löydöt:	
Km 3354:59	TASATALTTA 1 kpl

Paikka sijaitsee Karstulan kirkonkylässä, nykyisen keskustaajaman alueella.

Anja Sarvas on yrittänyt paikantaa löytöpaikan ja raunion v. 1969, mutta kallio oli räjäytetty pois ohikulkutien teossa.

Mj:2 226 04 0004

Kunta: KARSTULA	Kylä: Karstula
Nimi : Humppi-Korppinen	Inv.nro: 4

Mj.tyyppi: hajalöytöpaikka	Luokka: 3	
Ajoitus : kivikautinen		
Kartta: 2244 03	Koordinaatit: oletus	Tarkkuus: +- 1000
X: 6978 90	Y: 2542 94	Z: Z2: Ala: m ²
Kunto : (1=hyvä, 7=tuhottu)	Uhanalaisuus: (1=e1, 3=on)	
Löydetty: "Humpin kylän Korpisenniemen kestikievarin talon maalta, n. 1-1.5 km Humpinjärvestä, vesijättöpellosta."		
Löydöt:		
Km 3497:3	REIKÄKIVI	1 kpl
Km 3497:4	REIKÄKIVI	1 kpl

Paikka sijaitsee Karstulan kirkolta 4.4 km NE.

Tutkin laajalti Humpin aluetta, mutta tuloksetta. Paikalla kulkee hiekkaharju järven NE-puolella. Osa pellosta oli kyntämättä käydessäni paikalla, joten kaikkia rantoja ei tullut katsottua perusteellisesti.

PK: 2244 03

KARSTULA [4] Karstula Hümppi-Korppinen



MIR 226 04 0005

Kunta: KARSTULA	Kylä: Vahanka
Nimi : Perälänlahti	Inv.nro: 5

Mj.tyyppi: hajalöytöpaikka	Luokka: 3	
Ajoitus : kivikautinen		
Kartta: 2242 12	Koordinaatit: oletus	Tarkkuus: +- 300
X: 6978 14	Y: 2534 10	Z: Z2: Ala: m ²
Kunto : (1=hyvä, 7=tuhottu)	Uhanalaisuus: (1=ei, 3=on)	
"300-400 m Perälänlahden N-puolelta, rannasta 600 m, pienen nevan rannasta, suurta metsää kasvavalta hiekkakankaalta."		
Tutkija: Jussila Timo	inventointi	kk/vv 9/1991
Löydöt:		
Km 9069:1	KOURUTALTTA	1 kpl

Paikka sijaitsee Karstulan kirkolta 7.4 km WNW, Perälänlahden N-puolella.


JUSSILA 1991:

Perälänlahden itärannat ja Puukonjoen ympäristö tutkittiin tarkasti. Alueella on runsaasti kivikautiselle asuinpaikalle sopivia muinaisranta-aitoja etc. Ahkerasta koekuopituksesta ja etsinnästä huolimatta löytyi ainoastaan kohde [34].

Löytöpaikan kuvaus on epäselvä, mutta se lienee Soinin tien N- puolisella Puukonmäen alueella.

PK: 2242 12

KARSTULA [5] Vahanka Perlnlahti



Miz 226 040006

Kunta: KARSTULA	Kylä: Karstula
Nimi : Kaapinniemi	Inv.nro: 6

Mj.tyyppi: hajalöytöpaikka	Luokka: 3
Ajoitus : kivikautinen	
Kartta: 2244 03	Koordinaatit: tarkka Tarkkuus: +- 50
X: 6972 15	Y: 2541 95 Z: Z2: Ala: m ²
Kunto : (1=hyvä, 7=tuhottu)	Uhanalaisuus: (1=ei, 3=on)
Löydetty 1 m vesirajasta aivan maan pinnasta	
Tutkija: Jussila Timo	inventointi kk/vv 9/1991
Löydöt:	
Km 10900:1	KOURUTALTTA 1 kpl

Paikka sijaitsee Karstulan kirkolta 3.1 km S, Poukanlahden S-rannalla, Kaapinniemen NE tyvessä.

JUSSILA 1991:

Tarkastin alueen Marjolahdesta pohjoiseen Taka-Vetkan tasalle. En saanut havaintoja esihistoriasta. Erityisesti Poukanniemi on sopivan tuntuinen alue kivikautiselle asuinpaikalle, mutta runsas koekuopitus ei antanut havaintoja. Kaapinniemen etelärannan pelto oli heinällä.

MIR 226 04 0007

Kunta: KARSTULA Nimi : Laikanlahti	Kylä: Kiminki Inv.nro: 7
---------------------------------------	-----------------------------

Mj.tyyppi: hjalöytöpaikka	Luokka: 3
Ajoitus : kivikautinen	
Kartta: 2331 10	Koordinaatit: oletus Tarkkuus: +- 2000
X: 6980 10	Y: 2536 70 Z: Z2: Ala: m ²
Kunto : (1=hyvä, 7=tuhottu)	Uhanalaisuus: (1=ei, 3=on)
Löytötiedot ristiriitaisia! Jostain Laikanlahden ympäristöstä "Laikan pappilan maalta, Nurmenniemen kankaalta"	

Tutkija: Jussila Timo	inventointi	kk/vv	9/1991
-----------------------	-------------	-------	--------

Löydöt:		
Km	11437:0	KIVIKIRVES
		1 kpl


Paikka sijaitsee Karstulan kirkolta 6.6 km N, Pääjärven pohjoiskolkassa.

JUSSILA 1991:

Löytötieto on ristiriitainen ja annetut kolme etäisyyttä eivät mitenkään sovi yhteen kartan kanssa. Kyseessä saattaisi olla Laikanlahden NE-ranta. Kuljeskelin alueella, mutta en saanut havaintoja esihistoriasta.

PK: 2331 10

KARSTULA [7] Kiminki Laikanlahti



Mj: 226 040008

Kunta: KARSTULA
Nimi : Ahola

Kylä: Vahanka
Inv.nro: 8

Mj.tyyppi: **hajalöytöpaikka**
Ajoitus : **kivikautinen**

Luokka: 3

Kartta: 2242 09 Koordinaatit: oletus Tarkkuus: +- 400
X: 6978 02 Y: 2524 12 Z: Z2: Ala: m²

Kunto : (1=hyvä, 7=tuhottu) Uhanalaisuus: (1=ei, 3=on)

Vahangan Aholan talon maalta Kortejärven rannalta.
Paikka sijaitsee Kirkolta 17 km W. Löytöalue niittynä 9.1991

Löydöt:

Km 12174:1 reikäkivi.

MjR 226 04 0009

Kunta: KARSTULA	Kylä: Karstula
Nimi : Hovila	Inv.nro: 9

Mj.tyyppi: hajalöytöpaikka	Luokka: 3
Ajoitus : kivikautinen	
Kartta: 2244 03	Koordinaatit: tarkka Tarkkuus: +- 20
X: 6976 55	Y: 2540 33 Z: 158 Z2: 160 Ala: m ²
Kunto : (1=hyvä, 7=tuhottu)	Uhanalaisuus: (1=ei, 3=on)
Talon pihalta. Mahdollisesti sekundaarinen löytöpaikka ?	
Löydöt:	
Km 13453:1	PIINUOLENKÄRKI 1 kpl

Paikka sijaitsee Karstulan kirkolta 1.6 km N, sairaalan pohjoispuolella.

JUSSILA 1991:

Verifikaattikartan mukaan löytöpaikka on tarkasti paikannettavissa. Nyt löytöpaikka on keskellä asutustaajamaa, tosin löytöpaikan tontti on edelleen puutarhana. Paikan sijainti ja korkeus tuntuu mahdottomalta kivikautiselle asuinpaikalle. paikka on ollut kaukana rannasta. Rantamuodostumia ei paikalla ole havaittavissa. Löytö on todellinen hajalöytö. Muutaman sadan metrin päässä lounaassa on Hämeenniemen alueen neljä kivikautista asuinpaikkaa, josta myös on löytynyt piikärki (ks. kohteet [24]-[27]).



K/R 226 04 0010

Kunta: KARSTULA
Nimi : Kalmulehto

Kylä: Kiminki
Inv.nro: 10

Mj.tyyppi: **hajalöytöpaikka**
Ajoitus : **kivikautinen**

Luokka: 3

Kartta: 2331 10 Koordinaatit: tarkka Tarkkuus: +- 20
X: 6983 75 Y: 2537 04 Z: Z2: Ala: m²

Kunto : (1=hyvä, 7=tuhottu) Uhanalaisuus: (1=ei, 3=on)

Verifikaatissa kartta. Kiminginjoen E-rannalla, 9 km NNW
kirkolta. Paikka niittynä, ei havaintoja, muinaisranta.

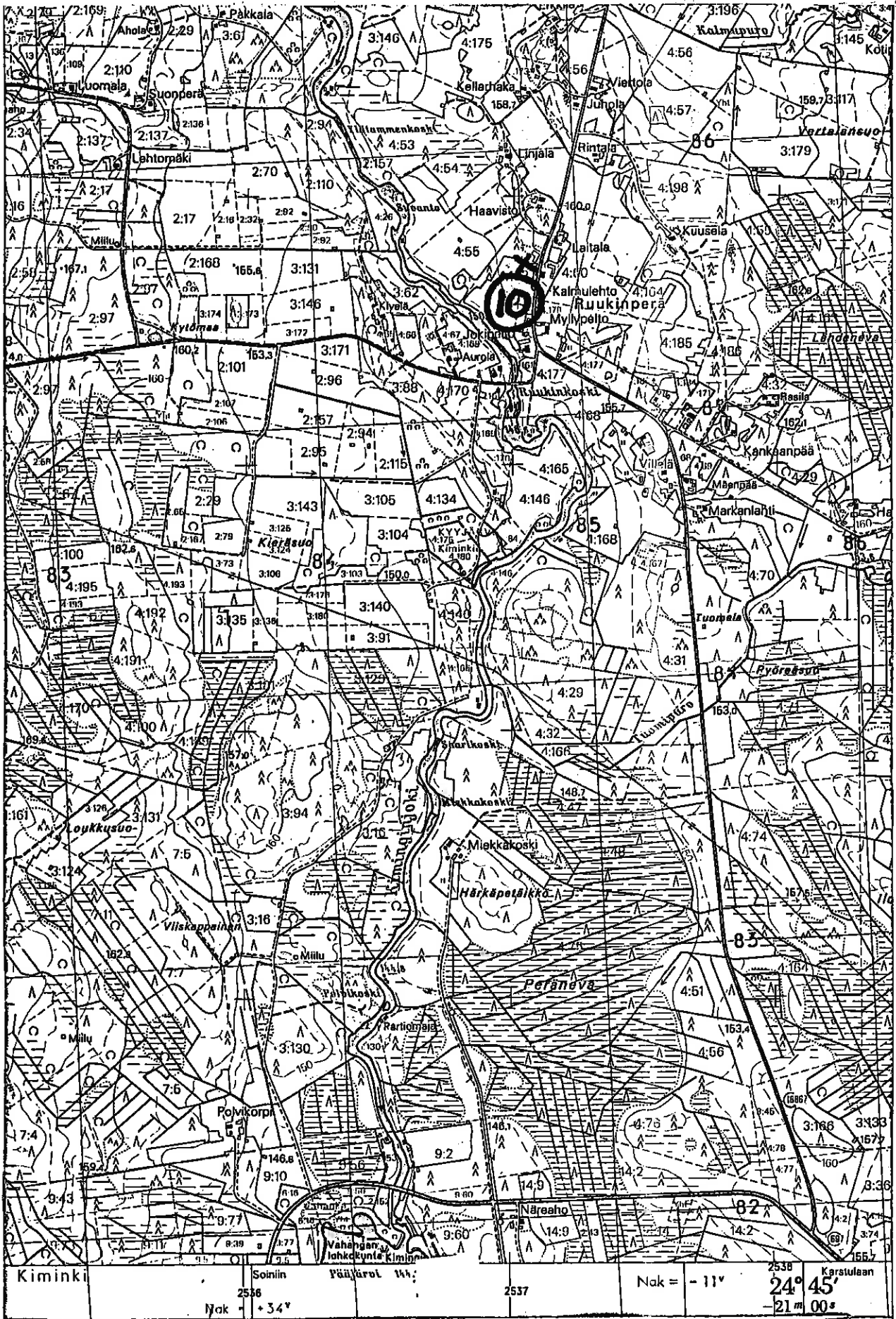
Löydöt:

Km 15104 reikäkivi.

Paikka oli heinäpeltona käydessäni sillä. havaintomahdollisuudet olivat olemattomat.

KARSTULA 10 KIMINKI KALMULEHTO

2331 10



MjA 226 01 0011

Kunta: KARSTULA
Nimi : Pääkönniemi

Kylä: Pääjärvi
Inv.nro: 11

Mj.tyyppi: asuinpaikka
Ajoitus : kivikautinen

Luokka: 2

Kartta: 2244 02 Koordinaatit: tarkka Tarkkuus: +-
X: 6961 90 Y: 2544 16 Z: 147 Z2: 149 Ala: m²

Kunto : 3 (1=hyvä, 7=tuhottu) Uhanalaisuus: 1 (1=ei, 3=on)

Niemi, pelto, hiekkamaa

Tutkija: Sarvas Anja
Tutkija: Jussila Timo

tarkastus kk/vv 8/1969
inventointi kk/vv 9/1991

Löydöt:

Km 17881:1 KVARTSI-ISKOKSIA
Karstulan Museo LIUSKE-ESINE
Karstulan Museo TASATALTTA

1 kpl

Paikka sijaitsee Karstulan kirkolta 13.5 km S., Hepolammen eteläosan itärannalla, Pääkönniemen etelätyvässä.

JUSSILA 1991:

Paikka on nyt metsitetty ja koivumetsänä. Paikka on suojelun kannalta hyvässä tallessa.

KARSTULA II PÄAJÄRVI PÄÄKÖNNIEMI

2244 02



24° 50'	Karankajärvi	Kuoppala	Kuoppalaan Persepur	Nak = - 13'	Pitk
-20° 40'	Nak = 2543	2544	2545		
	Nak = 32'				

MR 226 04002

Kunta: KARSTULA
Nimi : Humppi

Kylä: Karstula
Inv.nro: 12

Mj.tyyppi: **hajalöytöpaikka**
Ajoitus : **kivikautinen**

Luokka: 3

Kartta: 2244 03 Koordinaatit: Tarkkuus: +- 1000
X: 6978 95 Y: 2544 80 Z: Z2: Ala: m²

Kunto : (1=hyvä, 7=tuhottu) Uhanalaisuus: (1=ei, 3=on)

"Asuinrakennuksesta 1/2 km etelään", epämääräinen
löytöpaikkatieto.

Löydöt:
Hämeen Museo 1195 kourutaltoa.

KARSTULA 12 KARSTULA HUMPPI

2244 03



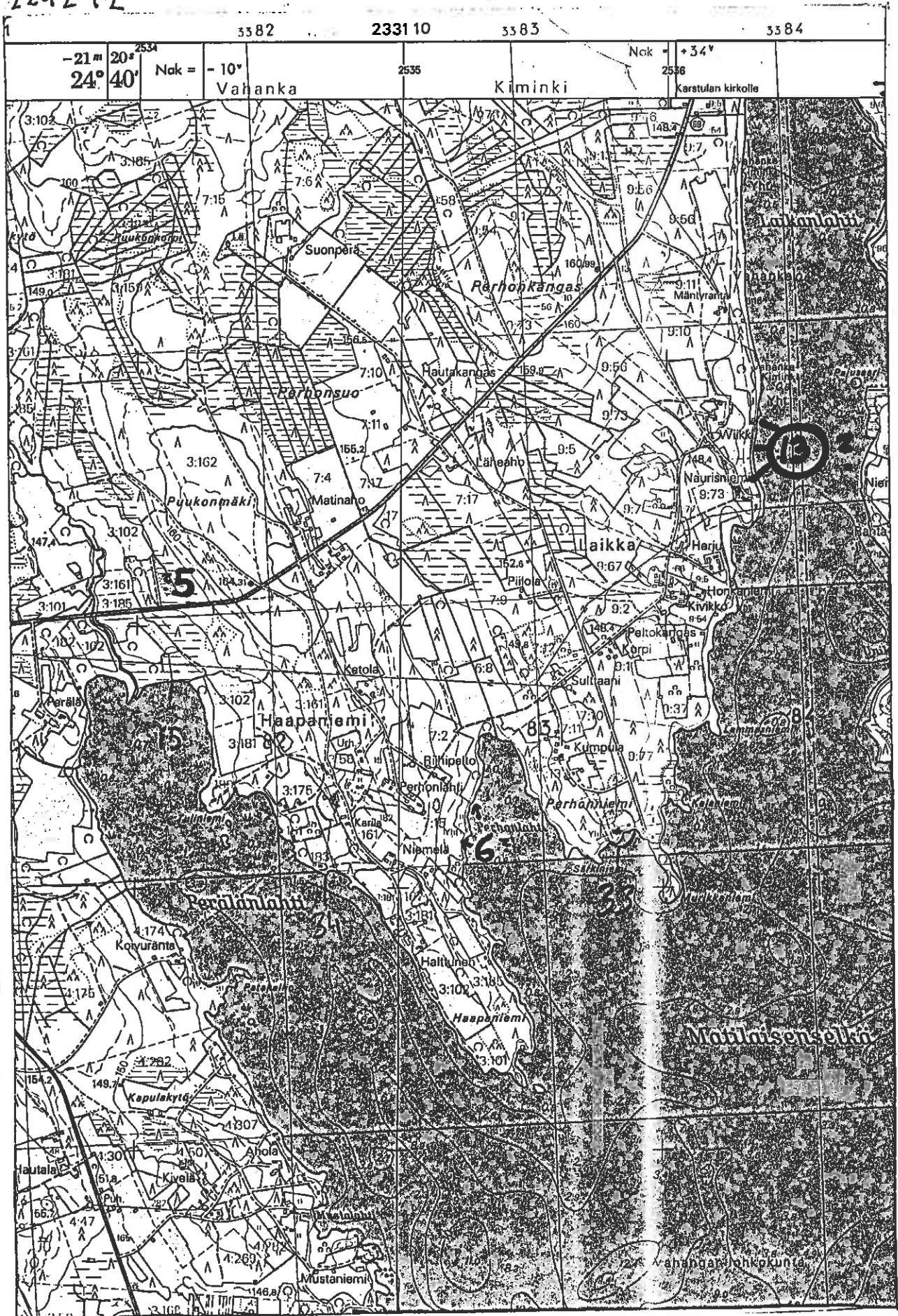
mie 226 04003

Kunta: KARSTULA	Kylä: Kiminki
Nimi : Laikka	Inv.nro: 13

Mj.tyyppi: hajalöytöpaikka	Luokka: 3
Ajoitus : rautakautinen	
Kartta: 224 ^{2 12} 03	Koordinaatit: oletus Tarkkuus: +- 1000
X: 6978 52	Y: 2536 26 Z: Z2: Ala: m ²
Kunto : (1=hyvä, 7=tuhottu)	Uhanalaisuus: (1=ei, 3=on)
"Laikanlahden rantapellosta", epämääräinen löytötieto	
Löydöt: Karstulan Museo soikea tuluskivi.	

KARSTULA 13 KIMINKI LAIKKA

2242 12



Kj2 226 04 00 04

Kunta: KARSTULA
Nimi : Lohilahti

Kylä: Vahanka
Inv.nro: 14

Mj.tyyppi: **hajalöytöpaikka**
Ajoitus : **kivikautinen**

Luokka: 3

Kartta: 2242 09 Koordinaatit: Tarkkuus: +- 300
X: 6974 86 Y: 2526 86 Z: Z2: Ala: m²

Kunto : (1=hyvä, 7=tuhottu) Uhanalaisuus: (1=ei, 3=on)

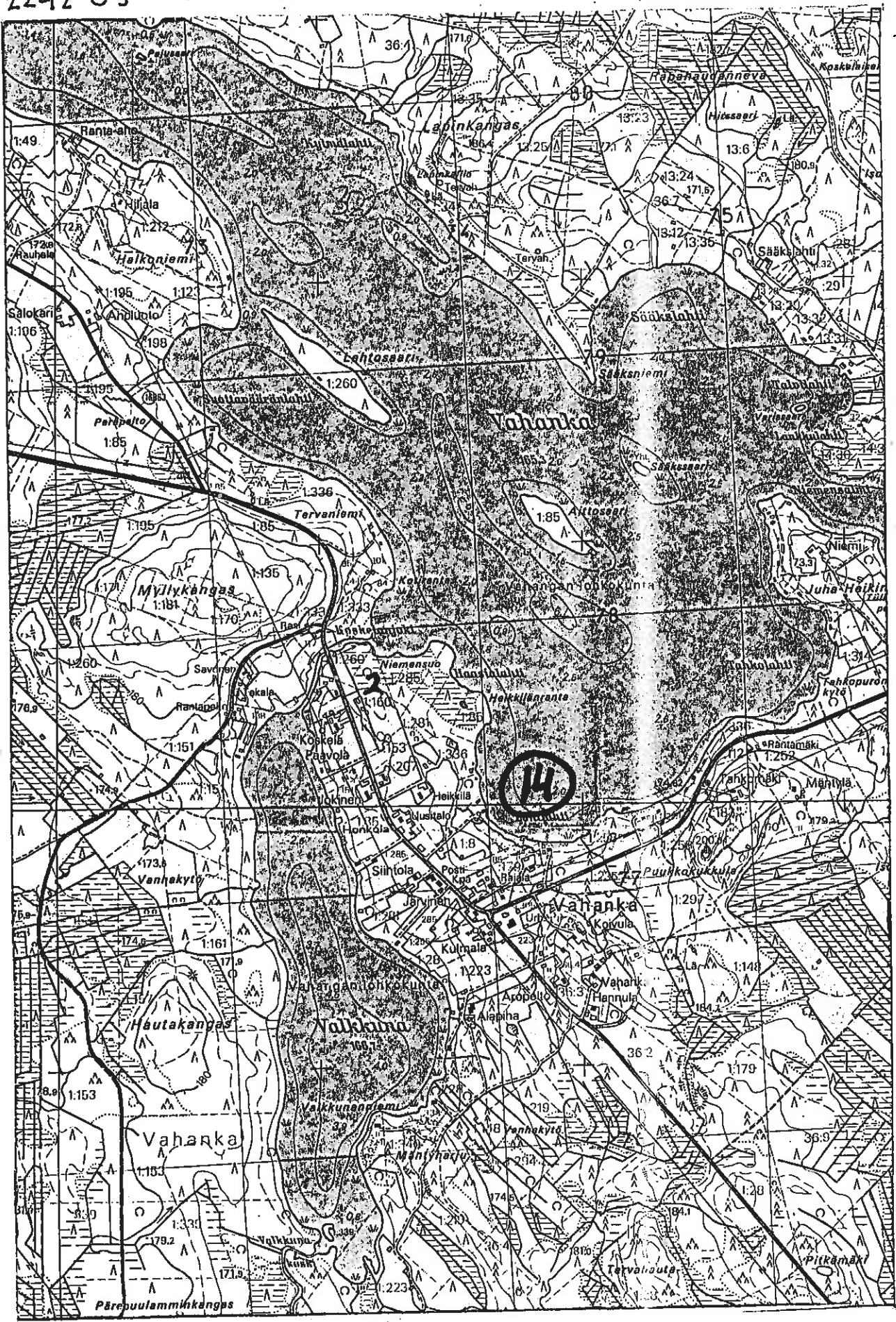
Muutaman metrin päästä vesirajasta. Paikka on Karstulan kirkolta 14 km W, Vahanganjärven eteläpäässä.

Löydöt:

Karstulan museo tasataltta.

KARSTULA 14 VAHANKA LOHILANTI

2242 09



työ 226 040015


Kunta: KARSTULA	Kylä: Vahanka
Nimi : Haapaniemeni lahdenperä	Inv.nro: 15

Mj.tyyppi: hjalöytöpaikka	Luokka: 3
Ajoitus : ajoittamaton	rautakautinen ?
Kartta: 2242 12	Koordinaatit: oletus Tarkkuus: +- 500
X: 6977 82	Y: 2534 15 Z: Z2: Ala: m ²
Kunto : (1=hyvä, 7=tuhottu)	Uhanalaisuus: (1=ei, 3=on)
"Kirkonkylä (?) Haapaniemen talo, Lahdenperä, Kydönoja"	
Lienee Perälänlahti Haapaniemen W-puolella.	

löydöt:	
Km 2887	rautakirves.

KARSTULA 15 VAHANKA HAAPANIEMI- LAHDEMPERÄ

2242 12



Mjz 226 010016

Kunta: KARSTULA	Kylä: Vahanka
Nimi : Variskangas	Inv.nro: 16

Mj.tyyppi: asuinpaikka	Luokka: 2
Ajoitus : kivikautinen	
Kartta: 2242 12	Koordinaatit: Tarkkuus: +- X: 6974 67 Y: 2534 85 Z: 148 Z2: 148 Ala: 500m ²
Kunto : 1 (1=hyvä, 7=tuhottu)	Uhanalaisuus: 1 (1=ei, 3=on)
Suppea alainen, likamaa, kvartsia ja luuta Rantatörmä, kivinen hiekkakangas	
Tutkija: Jussila Timo	inventointi kk/vv 9/1991
Tila:	, 226 409 0004 0332 (kunta kylä tila talo)
Omistaja :	Lehtonen Jukka
Osoite :	
Löydöt:	
Km 26870:1	KVARTSIESINE 1 kpl
Km 26870:2	KVARTSI-ISKOKSIA 4 kpl

Paikka sijaitsee Karstulan kirkolta 5.9 km W, Rantakylässä, Pääjärven länsirannalla, Vahanganjoen suusta 340 m S, Harjun tilalta 380 m N, Sammakkolahteen menevän tien E-puolella ja tästä Iso Varisniemecen haarautuvan tien S-puolella 13 m, muinaisen rantatörmän päällä.

JUSSILA 1991:


Vahanganjoen ja Harjun talon välillä on ehjä matala harjanne, jonka itäkupeessa on havaittavissa pari selvää muinaista rantatörmää runsaan puolen kilometrin matkalla. Ylempi ja selkeämpi törmä on 50-100 m nykyisestä rannasta n. 147-148 m mpy tasolla. Kävelimme tätä törmää pitkin, tehden samalla melko tiheästi koekuoppia.

Tämä asuinpaikka on suppea, arviolta vain parikymmentä metriä leveä törmän osa. Havaitsin paikalla kulttuurikerroksen. Koekuopissa havaitsin myös pieniä luun muruja, joita en kerännyt talteen.

Maalaji paikalla on karkeahko hiekka. Tasainen törmän laki, mäntykangas. Asuinpaikka on täysin koskematon. 200 m NE on asuinpaikka nro [29].

KARSTULA 16 VAHANKA VARISKANGAS

2242 12



Mir 226 01007

Kunta: KARSTULA	Kylä: Vahanka
Nimi : Juurikkalahti	Inv.nro: 17

Mj.tyyppi: asuinpaikka	Luokka: 2
Ajoitus : kivikautinen	
Kartta: 2242 12	Koordinaatit: Tarkkuus: +- X: 6973 70 Y: 2537 77 Z: 148 Z2: 149 Ala: 1000m ²
Kunto : 5 (1=hyvä, 7=tuhottu)	Uhanalaisuus: 2 (1=ei, 3=on)
Likamaata, metsätien runtelema Kallioinen hiekkamoreenirinne	
Tutkija: Jussila Timo	inventointi kk/vv 9/1991
Tila:	, 226 409 0003 0211 (kunta kylä tila talo)
Omistaja :	Autonen Jaana
Osoite :	
Löydöt:	
Km 26871:1	KVARTSI-ISKOKSIA 18 kpl
#	

Paikka sijaitsee Karstulan kirkolta 3.4 km SW, Jyväsiemen länsirannalla, Pääjärven lounaisosassa, Talliniemen tyvessä, Juurikkalahden rannalta 140 m E, pohjoisesta tulevan metsätien alla, ja eteläpuolella, kalliojyrkänteestä 100 m S.

JUSSILA 1991:


Tutkimme kohtalaisen tarkoin Jyväsiemen länsirannat. Ainoastaan tältä kohden saimme havaintoja esihistoriasta, vaikka niemen pohjoisosassa oli paikoin selviä muinaisia rantatörmiiä ja hiekkamaata, eli mitä sopivimman näköistä muinaisjäännösalueita.

Asuinpaikan pohjoisosan halki on rakennettu hiljan metsätie, joka asuinpaikan kohdalla laskee alas rantaan. Ylempänä rinteessä on havaittavissa loiva rantamuodostuma, joka on etelämpänä kalliopaljastumien rikkomaa. Tien kohdalta poimimme kvartsi-iskoksia. Havaittiin tieleikkauksessa myös likamaata ja luun murusia.

Asuinpaikka on siis osittain tuhoutunut, mutta eteläosa on vielä koskematon.

KARSTULA 17 VAHANKA JUURIKKALANTI

2242 12



226 01 0618

Kunta: KARSTULA Nimi : Saarionkangas 1	Kylä: Vahanka Inv.nro: 18
---	------------------------------

Mj.tyyppi: asuinpaikka Ajoitus : kivikautinen	Luokka: 2	
Kartta: 2242 12 X: 6973 66	Koordinaatit: Y: 2534 74 Z: 146 Z2: 148	Tarkkuus: +- Ala: 2000m ²
Kunto : 2 (1=hyvä, 7=tuhottu)	Uhanalaisuus: 2 (1=ei, 3=on)	
Likamaa, kvartssia ja luuta. Mökkitontteja. Tasainen hiekkakangas, hiekkakuoppa lähellä		
Tutkija: Jussila Timo	inventointi	kk/vv 9/1991
Tila: , 226 409 0004 0311 (kunta kylä tila talo)	Omistaja : Teho-Palvelu Oy	
Osoite :	Tila: Kivelä , 226 409 0004 0208 (kunta kylä tila talo)	
Omistaja : Äijälä Vilho	Osoite :	
Tila: , 226 409 0004 0209 (kunta kylä tila talo)	Omistaja : Hokkanen Antero ja Inkeri	
Osoite :		
Löydöt:		
Km 26872:1	KVARTSI-ISKOKSIA	11 kpl

Paikka sijaitsee Karstulan kirkolta 5.4 km SW, Rantakylässä, Pääjärven länsirannalla, Rantakylän koulusta 850 m E, Isohiekkan uimarannalta 470 m NNW, Saarionkankaan pohjoiskärjestä (niemi) 240 m S, Rannan ja hiekkakuopan välillä kulkevan mökkitien rannan puolella, rannasta n. 50 m.

JUSSILA 1991:


Saarionkangas on harjumuodostuman kaakkoispää, joka kulkee Pääjärven rantaa pitkin kilometrin verran ja kaartuu sitten Rantakylän halki luoteeseen. Harju on Rantakylän ja Pääjärven Pirttilahden väliseltä alueelta kaivettu suurimmaksi osaksi pois. Rannanpuolella on harjun reunoja vielä jäljellä, rannan tuntumaassa olevat harjun liepeet ovat kaivurin koskemattomia, mutta mökkitonteiksi lohkottu.

Alueella on näkyvissä nykyisen rantatörmän ja hiekkakuopan välillä useita loivia ja matalia muinaisia rantamuodostumia. Tutkimme alueen tarkoin. Teimme rannan tuntumaan tasaisin välein useita koekuoppia ja tutkimme mökkiteiden ja pihojen pinnat. Asuinpaikkoja havaitsimme kahdessa kohden (nro. [19]). Koko rantakaista on potentiaalista asuinpaikka-aluetta, mutta tarkahkon satunnaisen koekuopituksen tulokset lienevät kuitenkin luotettavia. Mahdolliset ylemmät asuinpaikat (150-155 m mpy tasoilla) lienevät hävinneet hiekanotossa. Muutamalta säilyneeltä ylemmältä törmänpätkältä emme löytäneet mitään.

Tällä paikalla havaitsin vahvaa likamaata, sekä luun muruja useissa koekuopissa. Poinin koekuopista kvartseja. Alue on laajuudeltaan n. 20 x 50 m, ja se rajoittuu lännessä tiehen ja etelässä kesämökin tasalle, sen mantereen puolella. Maalaji on paikalla lajittunut hiekka. Asuinpaikka on lähes kokonaan ehjä ja kajoamaton. Osia asuinpaikasta saatta ulottua mökin alle.

KARSTULA 18 VAHANKA SAARIONKANGAS

2242 12



224 010019

Kunta: KARSTULA	Kylä: Vahanka
Nimi : Saarionkangas 2	Inv.nro: 19

Mj.tyyppi: asuinpaikka	Luokka: 2	
Ajoitus : kivikautinen		
Kartta: 2242 12	Koordinaatit:	Tarkkuus: +-
X: 6973 82	Y: 2535 55	Z: 147
		Z2: 148
		Ala: 1000m ²
Kunto : 3 (1=hyvä, 7=tuhottu)	Uhanalaisuus: 1	(1=ei, 3=on)
Mökkitontteja, tie, Epämääräinen. Hiekkakangas		

Tutkija: Jussila Timo	inventointi	kk/vv	9/1991
-----------------------	-------------	-------	--------

Tila: Teho	, 226 409 0004 0311	(kunta kylä tila talo)
Omistaja : Teho-Palvelu Oy		
Osoite :		
Tila: Törmälä	, 226 409 0004 0222	(kunta kylä tila talo)
Omistaja : Manni Pentti		
Osoite :		


Löydöt:		
Km	26873:1	KVARTSI-ISKOKSIA
#		7 kpl

Paikka sijaitsee Karstulan kirkolta 5.5 km WSW, Rantakylässä, Pääjärven länsirannalla, Saarionkankaan pohjoisniemessä, kangasta kiertävän tien N-puolella kauemmas rantaan vievän mökkitie risteyksessä.

JUSSILA 1991:

Ks. ympäristönkuvaus kohteesta [18]. Poimin mökkitien pinnasta kvartseja. Paikalla mökkitie laskee törmältä alemmalle tasolle rantaa kohden. Törmä jatkuu länteen, missä on kesämökki ja sen hoidettu piha-alue. Todennäköisesti havaitsin nyt asuinpaikan itälaidan, koska en idemmäksi tekemistäni koekuopista saanut mitään havaintoja. Asuinpaikka lienee jäänyt osin mökin alle.

2242 12



226 010020

Kunta: KARSTULA	Kylä: Vahanka
Nimi : Paasiankytö	Inv.nro: 20

Mj.tyyppi: asuinpaikka	Luokka: 1
Ajoitus : kivikautinen	
Kartta: 2242 12	Koordinaatit: Tarkkuus: +- X: 6976 14 Y: 2532 70 Z: 151 Z2: 152 Ala: 500m ²
Kunto : 1 (1=hyvä, 7=tuhottu)	Uhanalaisuus: 1 (1=ei, 3=on)
Vahva likamaa. Mesoliittinen. Ehjä ja koskematon paikka. Hiekkainen harjanne, kalliota, muinainen niemennokka.	

Tutkija: Jussila Timo	inventointi	kk/vv	9/1991
-----------------------	-------------	-------	--------

Tila: Paasia	, 226 409 0004 0139	(kunta kylä tila talo)
Omistaja :	Jukkala Eetu ja Pekka	
Osoite :		

Löydöt:		
Km	26874:1	KVARTSI-ISKOKSIA 8 kpl

Paikka sijaitsee Karstulan kirkolta 7.9 km WNW, Rantakylässä, Pääjärven länsirannalta 1.7 km W, Vahanganjoen N-puolella 140 m joen mutkasta, Paasiankytö-nimisen peltokaistaleen NE-laidalla olevasta ladosta 60 m NE, kallioiden välisellä tasanteella.

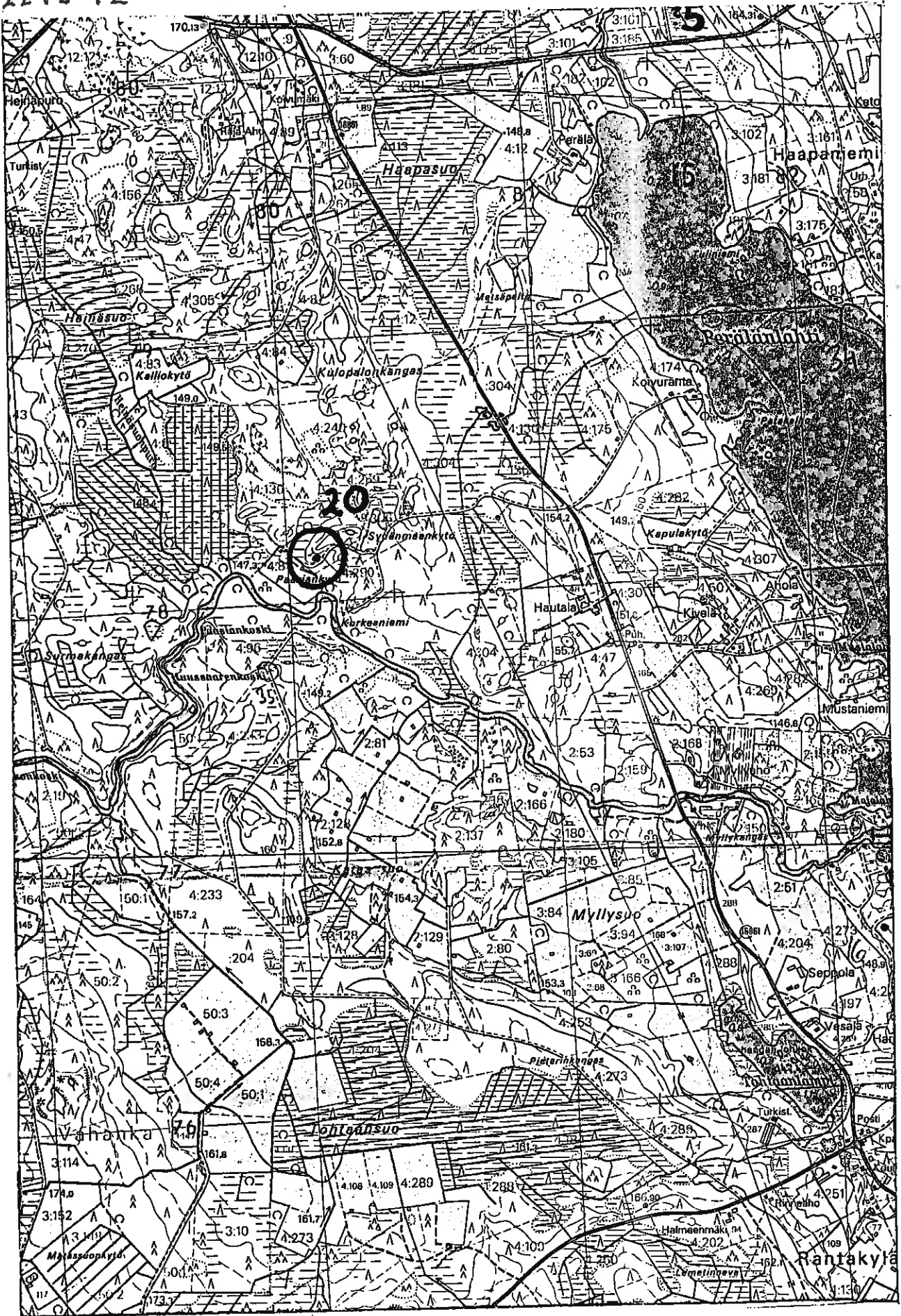
JUSSILA 1991:

Tutkimme Vahanganjoen pohjoisrantoja, tekemällä pistokokeita alavien soisten alueiden yläpuolelle kohoaville kumpareille.

Tämä paikka on muinaisen SW-NE suuntaisen moreeniharjanteen SE- kärjessä, muinaisen niemekkeen nokassa. Paikalla on kalliopaljastumia, mutta myös selvästi havaittava jyrkkä ja toista metria korkea rantatörmä. kalliopaljastumien välillä on tasainen hiekkainen 20 x 20 m ala, jonne tekemistäni koekuopista löysin kvartseja. Havaitsin koekuopissa myös vahvaa likamaata sekä runsaasti pieniä luun murusia. Asuinpaikka on n. 152 m mpy. ja törmän juuri on n.150 m mpy. tasolla. Lähistöltä löysimme kaksi muutakin asuinpaikkaa ([21],[22]). Nämä asuinpaikat lienevät mesoliittisia, sekä korkeutensa, että löytöjen perusteella. Asuinpaikka on täysin koskematon ja ehjä!

KARSTULA 20 VAHANKA PAASIRANKYTO

2242 12



226 01 0021

Kunta: KARSTULA	Kylä: Vahanka
Nimi : Paasiankytö 2	Inv.nro: 21

Mj.tyyppi: asuinpaikka	Luokka: 1
Ajoitus : kivikautinen	
Kartta: 2242 12	Koordinaatit: Tarkkuus: +- X: 6976 24 Y: 2532 66 Z: 153 Z2: 154 Ala: 1000m ²
Kunto : 1 (1=hyvä, 7=tuhottu)	Uhanalaisuus: 1 (1=ei, 3=on)
Kvartsia ja luuta vahva likamaa. Mesoliittinen. Hiekkainen harjanne	
Tutkija: Jussila Timo	inventointi kk/vv 9/1991
Tila: Paasia	, 226 409 0004 0136 (kunta kylä tila talo)
Omistaja : Jukkala Eetu ja Pekka	
Osoite :	
Löydöt:	
Km 26875:1	PALANUTTA LUUTA 25 kpl
Km 26875:2	KVARTSI-ISKOKSIA 9 kpl

Paikka sijaitsee Karstulan kirkolta 8.1 km WNW, Rantakylässä, Pääjärven länsirannalta 1.9 km W, Vahanganjoen NE-puolella 240 m. Paasiankoskesta 450 m NE, Paasiankytö-nimisen pellon laidalla olevasta ladosta 140 m NW, metsätien NE-puolella olevan kumpareen laella.

JUSSILA 1991:

Ks. myös kohde [20] ja [22].

Pellon pohjoispuolella on jyrkkärinteinen pyöreä kukkula. Metsätie kiertää kukkulan juurta ja nousee ylemmälle tasolle. Kukkulan laki on tasainen. Laen maaperä on hiekkaa, jossa on seassa suuria kiviä ja lohkareita. Kukkulan etelä rinne on hyvin jyrkkä ja n. 3-6 m korkea.

Teimme useita koekuoppia kukkulan laelle, sen eteläreunalle. Koekuopissa havaitsin vahvaa likamaata, joka paikoin ulottui hyvin syvälle (50 cm). poimin koekuopista luuta ja kvartseja.

Asuinpaikka on kokeammalla kuin muut kaksi lähistön kohdetta. Asuinpaikka on selvärajainen ja se kattaa koko kukkulan laen eteläpuoliskon, n. 50 x 20 m alalla. Asuinpaikka on täysin koskematon ja ehjä.

226 01 0022

Kunta: KARSTULA
Nimi : Paasiankytö 3

Kylä: Vahanka
Inv.nro: 22

Mj.tyyppi: **asuinpaikka**
Ajoitus : **kivikautinen**

Luokka: 2

Kartta: 2242 12 Koordinaatit: Tarkkuus: +-
X: 6976 33 Y: 2532 50 Z: 152 Z2: 152 Ala: 2000m²

Kunto : 6 (1=hyvä, 7=tuhottu) Uhanalaisuus: 2 (1=ei, 3=on)

Kvartsia ja luuta vahva likamaa. Mesoliittinen. Metsätie
Hiekkainen harjanne. metsätien pahoin runtelema paikka.

Tutkija: Jussila Timo inventointi kk/vv 9/1991

Tila: Paasia , 226 409 0004 0136 (kunta kylä tila talo)
Omistaja : Jukkala Eetu ja Pekka
Osoite :

Löydöt:

Km	26876:1	KVARTSI-ISKOKSIA	34 kpl
Km	26876:2	PALANUTTA LUUTA	24 kpl
#			

Paikka sijaitsee Karstulan kirkolta 8.4 km WNW, Rantakylässä, Pääjärven länsirannalta 2 km W, Vahanganjoen N-puolella 220 m, Paasiankydön pellon N-reunasta 150 m NNW, hakkuu-aukean laidalla ja Heinäsuon itärannalla, metsätien alla ja N-puolella, harjanteen kupeessa.

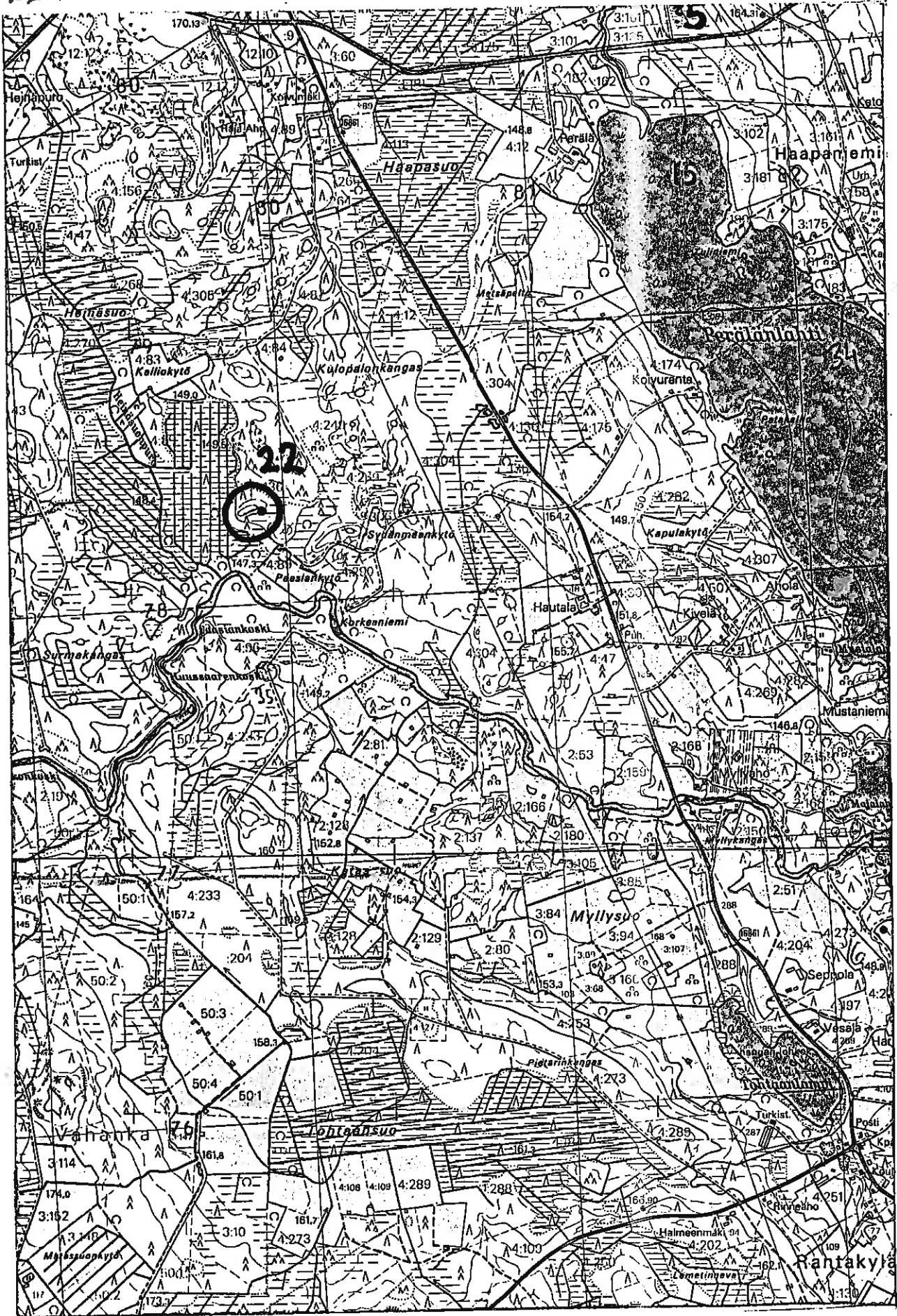
JUSSILA 1991:

Ks. kohteet [20],[21].

Paikka sijaitsee kohteesta [21] 100 m NW. Asuinpaikka on sijainnut kapean n. 100 m pitkän harjunpätjän suojassa, sen eteläpuolisella kapealla tasanteella. Asuinpaikan ja kohteen [21] välillä kulkee kaareva muinainen rantatörmä, jonka juuri on n. 150 m tasolla mpy.

Asuinpaikan halki on raivattu metsätie, vieläpä niin että aivan asuinpaikan kohdalle on raivattu jonkinlainen levennys ja risteysalue. Asuinpaikka lienee suurimmilta osin tuhottu. Sitä voi olla vielä koskemattomana jäljellä harjanteen laella. Metsätien nyt jo heinittymässä oleva levennys, ojat ja leikkaukset ovat täynnä kvartsin ja luun silppua. Tutkimme perusteellisesti alueen, mutta emme havainneet keramiikkaa, emmekä kiviesineitä. Kun tältä laajalta avoimena olevalta asuinpaikka-alalta emme keramiikkaa löytäneet, voi mielestni tällä perusteella paikkaa pitää esikeraamisena eli mesoliittisena. Tähän viittaa jo paikan korkeuskin, verratuna alueen keraamisten asuinpaikkojen korkeustasoon (146-148 m mpy.).

2242 12



226 01 0023

Kunta: KARSTULA
Nimi : Miekkakoski Länsiranta

Kylä: Kiminki
Inv.nro: 23

Mj.tyyppi: asuinpaikka

Luokka: 2

Ajoitus : kivikautinen

Kartta: 2³31 10

Koordinaatit:

Tarkkuus: +-

X: 6981 67

Y: 2536 37

Z: 155

Z2: 157

Ala: 1000m²

Kunto : 6 (1=hyvä, 7=tuhottu) Uhanalaisuus: 2 (1=ei, 3=on)

Kvartsia. Mesoliittinen. Hiekkakuopan reuna, tuhoutunut.
Moreeniharjanne.

Tutkija: Jussila Timo

inventointi kk/vv 9/1991

Tila: Saarikoski , 226 403 0003 0016 (kunta kylä tila talo)

Omistaja : Sekki Seppo ja Ritva

Osoite :

Löydöt:

Km 26877:1 KVARTSI-ISKOKSIA 6 kpl

Km 26877:2 KVARTSI-ISKOKSIA 5 kpl

Paikka sijaitsee Karstulan kirkolta 7.4 km NW, Kiminginjoen länsirannalla, Miekkakosken talosta 400 m W, Karstula-Soini tiestä 1.3 km N, metsätien W-puolella olevan hiekkakuopan laidoilla.

JUSSILA 1991:

Poimin hiekkakuopan yläosasta, kuopan N-laidalta muutaman kvartsi-iskoksen. Pari kvartsia löysin myös kuopan alaosan W- laidalta. Tein koekuopan tästä 5 m länteen olevalle tasanteelle, joka on loivan törmän laella (n. 155 m mpy). Löysin koekuopasta pari kvartsia.

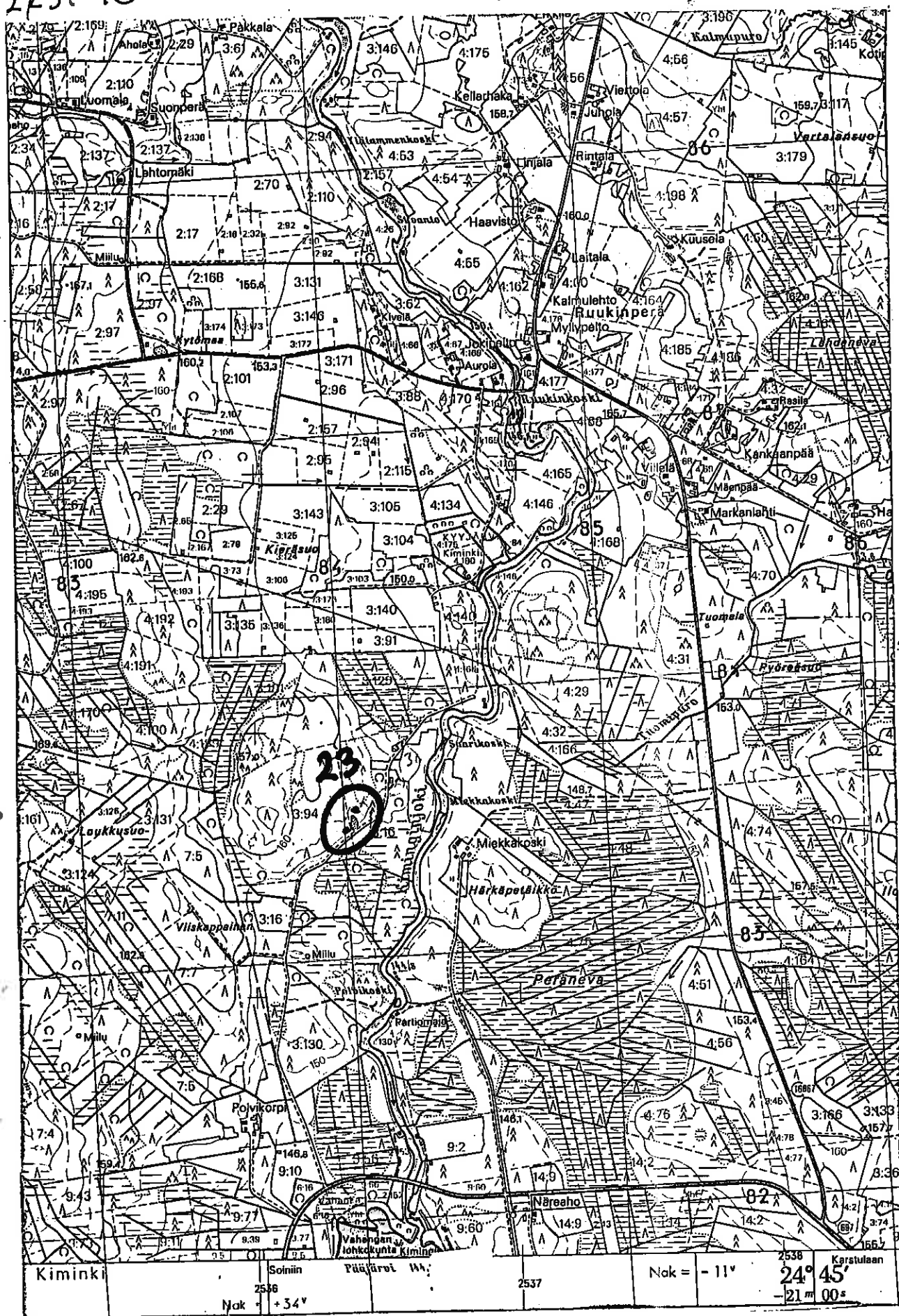
Näiden kahden löytöpaikan välimatka on n. 30 m, ja välillä on mielestäni toinen, ylempi törmä, jonka reunalta tulivat siis ylemmät kvartsit (n. 156-157 m mpy.). Paikalla olleet asuinpaikat ovat suurelta osin tuhoutuneet hiekanotossa. Alemmasta kohteesta lienee vielä jotain jäljellä kuopan länsipuolella, ylemmästäkin saattaa olla jotain jäljellä kuopan itäpuolella.

Tarkastimme Kiminginjoen länsirantoja pistokokein. Polvikosken lounaispuolella on niemeke (tästä asuinpaikasta 800 m S), jota kiertää komea matalahko, mutta selvä rantavalli n. 150 m mpy tasolla (ehkä vähän ylempänä).

Ks. myös hajalöytökohde [36].

KARSTULA 23 KIMINKI MIEKKAKOSKI LÄNSIRANTA

3
2731 10



MjR 226 01 0024

Kunta: KARSTULA	Kylä: Karstula
Nimi : Hämeenniemi 1	Inv.nro: 24

Mj.tyyppi: asuinpaikka	Luokka: 1	
Ajoitus : kivikautinen		
Kartta: 2242 12	Koordinaatit:	Tarkkuus: +- Z: 146
X: 6976 21	Y: 2539 65	Z2: 146
		Ala: 2000m ²
Kunto : 1 (1=hyvä, 7=tuhottu)	Uhanalaisuus: 3	(1=ei, 3=on)
Asbestikeramiikkaa, kvartssia ja luuta, asumuspainanne. Kivinen hiekkainen ranta, leirintäalue.		
Tutkija: Jussila Timo	inventointi	kk/vv 9/1991
Tila: Leirintäalue	, 226 402 0002 0536	(kunta kylä tila talo)
Omistaja : Karstulan kunta		
Osoite : 43500 Karstula, p. 944-61911		
Löydöt:		
Km 26878:2	PII-ISKOKSIA	6 kpl
Km 26878:3	KVARTSI-ISKOKSIA	29 kpl
Km 26878:4	PALANUTTA LUUTA	5 kpl
Km 26878:1	SAVIASTIAN PALA	murunen asbestikeramiikkaa

Paikka sijaitsee Karstulan kirkolta 1.6 km NW, Pääjärven NE- rannalla, leirintäalueen S-rannalla, Uimarannan E-puolella olevan niemen etelärannalla, niemessä olevien saunarakennusten itäpuolella, rannan ja rannan suuntaisen kävelytien välillä.

JUSSILA 1991:

Paikalla on kaksi asumuspainannetta. Alempi on lähes nykyisellä matalalla rantatörmällä, vain kymmenisen metriä rannasta. Painanne on loivapiirteinen. Löysin painanteeseen tekemästäni koekuopasta asbestikeramiikan murusen, sekä kvartseja. Havaitsin koekuopassa myös likamaata ja luun muruja. Painanne on ilmeisesti suosittu teltanpaikka, joskin mitään vahinkoa ei asuinpaikalle telttailusta liene aiheutunut.


Paikalla on myös toinen laakeampi painanne hieman ylemmällä tasolla, em. painanteen itäpuolella. Myös täältä löytyi kvartseja sekä luuta ja vahvaa likamaata.

Paikka on vielä miltei kajoamaton ja ehjä, mutta leirintäalue käytössä uhanalainen. Tämä kohde on yksi niistä kolmesta asuinpaikasta Karstulan seudulla, mistä on löydetty keramiikkaa ja seudun toinen asuinpaikka, missä on havaittu asumuspainanteita (toinen on Kyyjärvi 10) ja asbestisekotteista keramiikka.

KARSTULA 24 KARSTULA HÄMEENNIEMI 7

75

2242 12



6 978
 Karstula
 Karstula
 Ravirata
 6 977
 KARSTULA
 6 976
 Karstulan Johtokunta
 6 975
 62
 52
 30
 Karstulan Johtokunta
 Karstulan kirkolle
 6 974

MjB 226 010025

Kunta: KARSTULA	Kylä: Karstula
Nimi : Hämeenniemi 2	Inv.nro: 25

Mj.tyyppi: asuinpaikka	Luokka: 1
Ajoitus : kivikautinen	
Kartta: 2242 12	Koordinaatit: Tarkkuus: +- X: 6976 21 Y: 2539 75 Z: 147 Z2: 147 Ala: 2000m ²
Kunto : 1 (1=hyvä, 7=tuhottu)	Uhanalaisuus: 2 (1=ei, 3=on)
Kampakeramiikkaa, kvartssia ja luuta, likamaa. Hiekkainen rantatörmä.	
Tutkija: Jussila Timo	inventointi kk/vv 9/1991
Tila: Leirintäalue	, 226 402 0002 0536 (kunta kylä tila talo)
Omistaja : Karstulan kunta	
Osoite : 43500 Karstula, p. 944-61911	
Löydöt:	
Km 26879:1	SAVIASTIAN REUNAPALOJA 4 kpl kampaleimaista asbestisekotteista "kierikin" -keramiikkaa
Km 26879:2	KVARTSI-ISKOKSIA 3 kpl


Paikka sijaitsee Karstulan kirkolta 1.5 km NW, Pääjärven koillisrannalla, leirintäalueen etelärannalla, Uimarannan itäpuolella, niemen kärjessä olevista saunarakennuksista 130 m itään, aivan korkeahkon rantatöyrään päällä, n. 40 m kävelytiestä rantaan päin.

JUSSILA 1991:

Paikka on kohteiden [24] ja [26] välissä, n. 100 m päässä kummastakin. Paikka on leirintäalueen laitaosia, koskematon ja eheä. Teimme koekuoppia rantatöyrään päälle, joka tällä kohden nousee järvestä melko jyrkästi, loivenee kapeaksi lievästi kohoavaksi rinteeksi ja jyrkkenee taas vähän kauempana rannasta. Koekuopissa havaitsimme likamaata. Löysimme lisäksi keramiikkaa ja kvartseja. Asuinpaikka lienee suppea, ehkä vain 20 x 20 m alue kapealla rantakaistaleella.

KARSTULA 25 KARSTULA HÄMEENNIEMI 2

2242 12



6 978
 Karstula
 Ravirata
 6 977
 Karstula
 6 976
 6 975
 62°
 52'
 30"
 Poikolan lohkokunta
 Karstulan kirkolle
 6 974

226 01 0026

Kunta: KARSTULA	Kylä: Karstula
Nimi : Hämeenniemi 3	Inv.nro: 26

Mj.tyyppi: asuinpaikka	Luokka: 2
Ajoitus : kivikautinen	
Kartta: 2242 12	Koordinaatit: Tarkkuus: +- X: 6976 22 Y: 2539 86 Z: 147 Z2: 147 Ala: 2000m ²
Kunto : 1 (1=hyvä, 7=tuhottu)	Uhanalaisuus: 2 (1=ei, 3=on)
Kampakeramiikkaa, kvartsia, luuta, piikärki, vahva likamaa. Hiekkainen rantatörmä, tiheä sekametsä.	
Tutkija: Jussila Timo	inventointi kk/vv 9/1991
Tila: Leirintäalue	, 226 402 0002 0536 (kunta kylä tila talo)
Omistaja :	Karstulan kunta
Osoite :	43500 Karstula, p. 944-61911
Löydöt:	
Km 26880:1	PIINUOLENKÄRKI 1 kpl
Km 26880:2	SAVIASTIAN REUNAPALA 1 kpl
	kampakeramiikkaa (II:2)
Km 26880:3	SAVIASTIAN PALOJA 4 kpl
	kampakeramiikkaa
Km 26880:4	KVARTSI-ISKOKSIA 5 kpl

Paikka sijaitsee Karstulan kirkolta 1.3 km NW, Pääjärven koillisrannalla, Sairaalan W-puolella , leirintäalueen kaakkoiskolkassa, sairaalasta 310 m W, uimarannan itäpuolisessa niemekkeessä olevasta saunarakennuksesta 230 m W, rantatörmän päällä loivassa rinteessä.

JUSSILA 1991:

Paikka on leirintäalueen itärajalta (peruskartan 1990 mukaan) n. 40 m W, tiheässä sekametsässä aivan rannan tuntumassa. Paikalla on jyrkähkö ja muutaman metrin korkuinen rantatörmä joka hieman loivenee ja taas kohoaa jyrkästi pohjoiseen. Tällä loivemmalla kapealla alalla on erittäin vahva ja syväle ulottuva kulttuurikerros. Asuinpaikka on siis suppea, ehkä vain muutaman kymmenen metrin leveä ja muutaman metrin kapea alaltaan. Paikka vaikutti täysin ehjältä ja koskemattomalta.

MR 226 01 0027

Kunta: KARSTULA	Kylä: Karstula
Nimi : Sairaala	Inv.nro: 27

Mj.tyyppi: asuinpaikka	Luokka: 2
Ajoitus : kivikautinen	
Kartta: 2244 03	Koordinaatit: Tarkkuus: +- X: 6976 22 Y: 2540 08 Z: 147 Z2: 147 Ala: 1000m ²
Kunto : 1 (1=hyvä, 7=tuhottu)	Uhanalaisuus: 2 (1=ei, 3=on)
Kvartsia ja luuta, likamaa. Sairaalan ja rannan välillä. Kallioinen hiekkainen muinaisranta.	
Tutkija: Jussila Timo	inventointi kk/vv 9/1991
Tila: Sairaala	, 226 402 0002 0389 (kunta kylä tila talo)
Omistaja : Karstulan kunta	
Osoite : 43500 Karstula	
Löydöt:	
Km 26881:1	KVARTSIESINE 1 kpl
Km 26881:0	KVARTSI-ISKOKSIA 8 kpl

Paikka sijaitsee Karstulan kirkolta 1.1 km NNW, Pääjärven koillisrannalla, sairaalan lounaispuolisella rannalla, Kallion eteläpuolella ja rannassa kulkevan polun N-puolella.

JUSSILA 1991:

Paikka on aivan läntisimmän sairaala-alueen rakennuksen lounaispuolella, pari kymmentä metriä rannasta. Paikalla ei ole selvää rantamuodostumaa. Maalaji alueella on hiekka. Koekuopissa havaitsin likamaata ja luun murusia. Paikka vaikutti ehjältä ja koskemattomalta.

Kunta: KARSTULA Nimi : Rajapuro	Kylä: Kiminki Inv.nro: 28
Mj.tyyppi: asuinpaikka Ajoitus : kivikautinen	Luokka: 2
Kartta: 2242 12 Koordinaatit: X: 6977 45 Y: 2537 86 Z: 147 Z2: 147 Ala: 2000m ²	Tarkkuus: +- Ala: 2000m ²
Kunto : 2 (1=hyvä, 7=tuhottu) Uhanalaisuus: 1 (1=ei, 3=on)	
Kvartsia ja luuta, likamaa. vanha pelto tai laidun. Tasainen moreenikangas, rantatörmä	
Tutkija: Jussila Timo	inventointi kk/vv 9/1991
Tila: Koivulahti , 226 403 0014 0002 (kunta kylä tila talo)	
Omistaja : Levänen Aarne	
Osoite :	
Löydöt:	
Km 26882:1 KVARTSI-ISKOKSIA	16 kpl


Paikka sijaitsee Karstulan kirkolta 3.8 km NW, Pääjärven koillisrannalla, 100 m Unikonsalmen Rajapuron suun N-puolella, maantieltä n 40 m S.

JUSSILA 1991:

Paikalla on laaja tasanne, joka laskee loivasti Rajapuroon. Tasanteen laelle, loivan törmän äärelle tekemistämme koekuopista tuli kvartseja. Havaitsin koekuopissa myös luun muruja ja likamaata. Paikalla on nyt koivumetsää. Paikka lienee vanhaa laidunta, kynnön merkkejä en maanoksessa huomannut. Paikka lienee melko ehjä ja koskematon (?).

KARSTULA 28 KIMINKI RAJAPURO

2242 12



6978
Karstula
Ravvra
6977
KARSTULA
6976
6975
62°
52'
30"
Karstulan
kirkolle
6974

Kunta: KARSTULA	Kylä: Vahanka
Nimi : Iso Varisniemi	Inv.nro: 29

Mj.tyyppi: asuinpaikka	Luokka: 2
Ajoitus : kivikautinen	
Kartta: 2242 12	Koordinaatit: Tarkkuus: +- X: 6974 86 Y: 2534 99 Z: 146 Z2: 147 Ala: 600m ²
Kunto : 2 (1=hyvä, 7=tuhottu)	Uhanalaisuus: 1 (1=ei, 3=on)
Kvartsia ja luuta, likamaa. Suppea, mökkitontti. Kivinen ja hiekkainen niemi.	
Tutkija: Jussila Timo	inventointi kk/vv 9/1991
Tila: Lohkottu tilasta , 226 409 0004 0332 (kunta kylä tila talo) Omistaja : Lehtonen Teuvo (tila: Mattila) Osoite :	
Löydöt:	
Km 26883:1	KVARTSI-ISKOKSIA 14 kpl
Km 26883:2	PALANUTTA LUUTA 4 kpl


Paikka sijaitsee Karstulan kirkolta 6 km W, Rantakylässä, Pääjärven W-rannalla, Vahanganjoen suusta 240 m SE, Ison- Varisniemen kärjen N-rannalla.

JUSSILA 1991:

Paikka on 200 m kohteesta [16] E, hieman alemmalla korkeustasolla. Paikalla on jyrkkä pari metriä korkea rantatörmä, jonka laelle tekemistäni koekuopista tuli kvartseja ja luuta. Havaitsin myös likamaata. Asuinpaikka on ehjä niemen pohjoisrannalla. Niemen etelä rannalla on mökki, aivan asuinpaikan tuntumassa. Mökin pihassa ja mökkitiellä en havainnut merkkejä asuinpaikasta. Asuinpaikka on suppea.

1 KARSTULA 29 VAHANKA ISO-VARISNIEMI

2242 12



Kunta: KARSTULA	Kylä: Vahanka
Nimi : Lapinkallio	Inv.nro: 30

Mj.tyyppi: asuinpaikka	Luokka: 2
Ajoitus : kivikautinen	
Kartta: 2242 09	Koordinaatit: Tarkkuus: +- X: 6977 39 Y: 2526 35 Z: 167 Z2: 170 Ala: 3000m ²
Kunto : 1 (1=hyvä, 7=tuhottu)	Uhanalaisuus: 1 (1=ei, 3=on)
Kvartsia ja luuta, vahva likamaa. Upea paikka! Kallioniemen kupeessa hiekkaista rantakerrostumaa.	
Tutkija: Jussila Timo	inventointi kk/vv 9/1991
Tila: Kallio	, 226 409 0036 0004 (kunta kylä tila talo)
Omistaja : Kallio Erkki	
Osoite :	
Löydöt:	
Km 26884:1	KVARTSI -ISKOKSIA 14 kpl
Km 26884:0	HIILTÄ
Km 26884:0	PALANUTTA LUUTA 13 kpl

Paikka sijaitsee Karstulan kirkolta 14.4 km WNW, Vahanganjärven N-rannalla, Lapinkangas nimisen korkean mäen juurella olevassa pienessä kalliokärkisessä niemikkeessä.

JUSSILA 1991:


Lapinniemi on pieni niemennysä, jonka kärkinipukka on kalliopaljastumaa. Heti tämän pienen rantakallion takana on tasainen hiekkapohjainen pieni kangasläntti, joka rajoittuu parikymmentä metriä rannasta lohkarikkoon ja kalliopaljastumaan. Pohjois ja kaakkoispuolella maasto loivenee kosteaksi järveen viettäväksi rinteeksi ja kauempana komeaksi kuusikkometsäksi. Sata metriä asuinpaikasta kaakkoon on rannan tuntumassa lähde, jossa on näkyvissä lahonnut puukihikko.

Paikka on erittäin hieno, erämainen, täysin kajoamaton ja ehjä. Muinaistunnelma ja maisema on aistittavissa. Paikan nimi on mielenkiintoinen: Lapinkangas-Lapinkallio. Lieneekö nimi muinaisen asutuksen peruja? Löytömateriaali ei anna vastausta ajoituskysymykseen.

Aivan rantakallion vieressä on maaperässä erittäin vahva n. 30-40 cm syvyydelle ulottuva kulttuurikerros, jossa on runsaasti luun murusia. Paikka on suppea ja intensiivinen. Ehdottomasti tutustumisen ja pontevan suojelun arvoinen muinaisjäännös!

KARSTULA 30 VAHANKA LAPINNIEMI

2242 09



Kunta: KARSTULA	Kylä: Pääjärvi
Nimi : Tervakorpi	Inv.nro: 31

Mj.tyyppi: asuinpaikka	Luokka: 2
Ajoitus : kivikautinen	
Kartta: 2244 02	Koordinaatit: Tarkkuus: +- X: 6964 09 Y: 2543 80 Z: 152 Z2: 153 Ala: 1000m ²
Kunto : 1 (1=hyvä, 7=tuhottu)	Uhanalaisuus: 1 (1=ei, 3=on)
Kvartsia ja luuta, vahva likamaa. Mesoliittinen. Vieressä Pylkönmäki 8. Jyrkkä korkea rantatörmä, hiekkaa.	
Tutkija: Jussila Timo	inventointi kk/vv 9/1991
Tila: Mäkelä	, 226 407 0009 0012 (kunta kylä tila talo)
Omistaja : Toini ja Vilho Kari, Toivo Rantalan pk	
Osoite :	
Löydöt:	
Km 26885:1	KVARTSI-ISKOKSIA 8 kpl

Paikka sijaitsee Karstulan kirkolta 11.5 km SSE, Hepolammen itärannalla, aivan Pylkönmäen rajalla, Rytky Niemestä 740 m N, Kissakosken sillasta (Pylkönmäki-Karstula tie) 1 km SSE.

JUSSILA 1991:

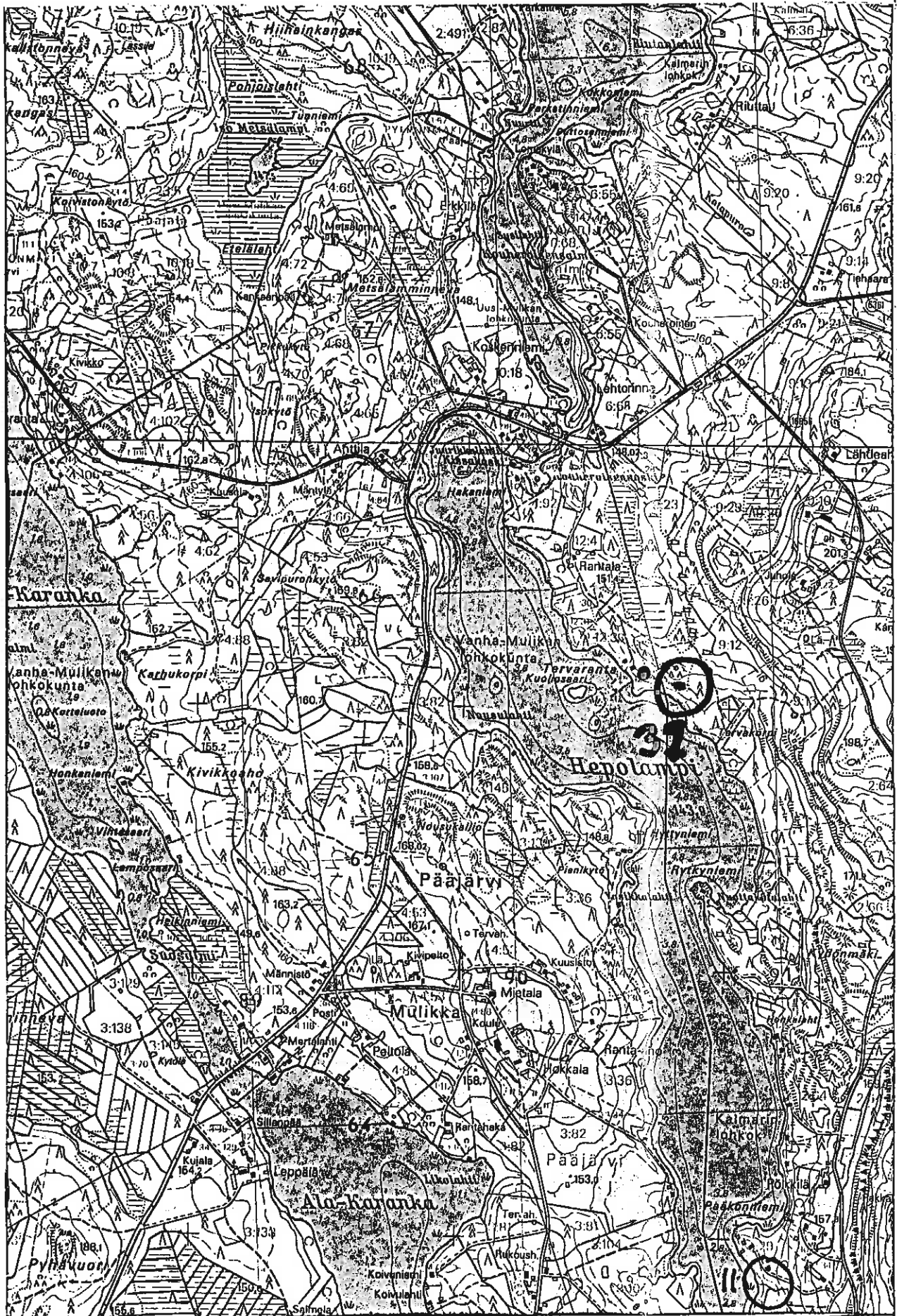
Paikka on lounaaseen viettävän jyrkän rantatörmän päällä, missä rinne muuttuu hyvin loivasti kohoavaksi. Törmän jyrkän osan korkeus nykyisestä veden pinnasta (144 m mpy) on n. 6-7 m. Maaperä paikalla on hiekka.

Koekuopissa havaitsin löytöjen lisäksi lika-nokimaata. Paikka on suppea-alainen. Korkeutensa perusteella paikka saattaisi olla mesoliittinen. Tutkimme laajalti Hepolammen rantoja, mutta alemmilta törmiltä emme löytäneet merkkejä muinaisuudesta. Sen sijaan tästä asuinpaikasta 100 m W on samanlainen kohde Pylkönmäki [8]. Pari kilometriä etelään on asuinpaikka Karstula [11], hieman alemmalla tasolla.

Paikka on täysin ehjä ja koskematon.

LARSTULA 31 PÄAJÄRVI TERVAKORPI

2242 02



Kunta: KARSTULA	Kylä: Vahanka
Nimi : Majalahti	Inv.nro: 32

Mj.tyyppi: asuinpaikka	Luokka: 2
Ajoitus : kivikautinen	
Kartta: 2242 12	Koordinaatit: Tarkkuus: +- X: 6975 05 Y: 2534 75 Z: 145 Z2: 147 Ala: 1000m ²
Kunto : 2 (1=hyvä, 7=tuhottu)	Uhanalaisuus: 1 (1=ei, 3=on)
Kvartsia, luuta, piitä, likamaa. Mökkitontti. Jokisuus, moreenikumpare.	

Tutkija: Jussila Timo	inventointi	kk/vv	9/1991
------------------------------	-------------	-------	--------

Tila: Joenniemi	, 226 409 0002 0142	(kunta kylä tila talo)
Omistaja : Mylly-aho Seppo		
Osoite :		

Löydöt:			
Km	26886:1	KVARTSIESINE	1 kpl
Km	26886:2	KVARTSI-ISKOKSIA	8 kpl
Km	26886:3	PII-ISKOS	1 kpl
Km	26886:4	PALANUTTA LUUTA	1 kpl

Paikka sijaitsee Karstulan kirkolta 6 km W, Rantakylässä, Pääjärven W-rannalla, aivan Vahanganjoen suussa, pohjoisrannalla, kumpareen laella olevan mökin eteläpuolella.

JUSSILA 1991:

Vahangan joen suun N-puolella on moreenikumpare joka laskee länteen alavaksi niemeksi. Tämän kumpareen eteläreunalle tekemistäni koekuopista löysin kvartseja. Kumpareen juurelta (E-puoliselta) nykyisen rannan tasosta löytyi koekuopista piitä, kvartseja ja luuta. havaitsin myös likamaakerroksen. Asuinpaikka on alavammilta osin täysin ehjä. Kumpareen laella on taasen mökki-aktiviteetit jonkin verran vaurioittaneet asuinpaikkaa.

KARSTOLA 32 VAHANKA MASALAHTI

2242 12



Kunta: KARSTULA	Kylä: Vahanka
Nimi : Perhonniemi	Inv.nro: 33

Mj.tyyppi: asuinpaikka	Luokka: 2
Ajoitus : kivikautinen	
Kartta: 2242 12	Koordinaatit: Tarkkuus: +- X: 6977 21 Y: 2535 82 Z: 147 Z2: 148 Ala: 500m ²
Kunto : 1 (1=hyvä, 7=tuhottu)	Uhanalaisuus: 1 (1=ei, 3=on)
Kvartsia, luuta, likamaa. Suppea. Hiekkainen kivinen muinaisranta.	
Tutkija: Jussila Timo	inventointi kk/vv 9/1991
Tila: Sulttaani	, 226 409 0007 0010 (kunta kylä tila talo)
Omistaja : Sulttaani Aaro	
Osoite :	
Löydöt:	
Km 26887:1	KVARTSI-ISKOKSIA 11 kpl

Paikka sijaitsee Karstulan kirkolta 5.3 km WNW, Pääjärven N-Rannalla, Laikan kylässä, Perhonniemen kärjessä, Särkiniemen ja Murikanniemen välisellä rantakaistalla, Kumpulan talosta 340 m SE, Särkiniemen kärjestä 120 m NE, mökistä n. 50 m W, rannasta n. 30 m.


JUSSILA 1991:

Paikka on täysin ehjä ja koskematon. Koekuopissa havaitsin suppealla alueella vahvan likamaakerroksen. Teimme tälle paikalle normaalia enemmän koekuoppia, saadaksemme tarkemmin määritettyä asuinpaikan laajuuden. Koekuopituksen perusteella asuinpaikka on n. 20 x 10 m alueella, jossa on kauttaaltaan likamaata havaittavissa. Heti alueen ulkopuolella likamaa ja löydöt ehtyvät täysin.

Maaperä on paikalla hiekkaista moreenia, ja rantakerrostumahiekkää. Muinainen ranta viettää loivasti etelään. Asuinpaikka on korkeimman törmän eli tasanteen alapuolisella loivemmalla rinneellä.

KARSTULA 33 VAHANKA PERHONNIEMI

2242 12



Kunta: KARSTULA	Kylä: Vahanka
Nimi: Haapaniemi	Inv.nro: 34

Mj.tyyppi: asuinpaikka	Luokka: 2
Ajoitus: kivikautinen	
Kartta: 2242 12	Koordinaatit: Tarkkuus: +- X: 6977 33 Y: 2534 75 Z: 150 Z2: 151 Ala: 2000m ²
Kunto: 1 (1=hyvä, 7=tuhottu)	Uhanalaisuus: 2 (1=e, 3=on)
Kvartsia, luuta, likamaa. Hiekkakangas	

Tutkija: Jussila Timo	inventointi	kk/vv	9/1991
------------------------------	-------------	-------	--------

Tila: Karila	, 226 409 0003 0161	(kunta kylä tila talo)
Omistaja: Hokkanen Voitto		
Osoite:		

Löydöt:		
Km	26888:1	KVARTSI-ISKOKSIA 5 kpl
Km	26888:2	PALANUTTA LUUTA 40 kpl

Paikka sijaitsee Karstulan kirkolta 6.5 km WNW, Pääjärven luoteisrannalla, Perälänlahden NE-rannalla, rannasta 220 m, niemen kärkeen vievän tien W-puolisessa männikkörinteessä, Urheilukentästä 200 m S, Karilan talosta 100 m NNW.


JUSSILA 1991:

Paikka on hiekkaharjun kupeessa, rinteiden alaosassa, missä on kapeahko harjun suuntainen tasainen terassi, joka lännessä rajoittuu pellon reunassa jyrkkään n. 1-2 m korkeaan muinaiseen rantatörmään.

Kahden talon välissä on kaunis ja siististi hoidettu komea männikkö, joten asuinpaikka on vielä täysin koskematon ja ehjä. Löytöjä tuli n. 20 m etäisyydellä toisistaan olevista koekuopista. Havaittiin kuopissa myös likamaakerroksen. Alueelta on löydetty irtolöytöjä (n 1 km säteellä), jotka saattavat liittyä tähän kohteeseen. (ks. Karstula [5] ja [15]). Tutkimme tarkoin harjun liepeet tästä pari kilometriä pohjoiseen, mutta ilman enempiä tuloksia. Etelämpänä harjun kärki oli heinittyneenä peltona tai pihamaina, joten havaintomahdollisuudet olivat seillä kurjat.

KARSTULA 34 VAHANKA HAAPANIEMI

2242 12



Kunta: KARSTULA
Nimi : Paasiankangas

Kylä: Vahanka
Inv.nro: 35

Mj.tyyppi: **hajalöytöpaikka**
Ajoitus : **kivikautinen**

Luokka: 3

Kartta: 2242 12 Koordinaatit: Tarkkuus: +-
X: 6975 68 Y: 2532 53 Z: 150 Z2: 152 Ala: m²

Kunto : 5 (1=hyvä, 7=tuhottu) Uhanalaisuus: 1 (1=ei, 3=on)

Epäm kvartseja hajallaan metsätien penkasta. Asuinpaikka?
Heikkakangas, kivinen. Epämääräinen kohde!

Tutkija: Jussila Timo inventointi kk/vv 9/1991

Löydöt:

Km 26889:1 KVARTSI-ISKOKSIA 4 kpl

Paikka sijaitsee Karstulan kirkolta 8 km W, Pjäjärven W-puolella 2 km, Vahanganjoen S-puolella, Paasiankoskesta 300 m SE, metsätien E ja S-puolella, kohdassa missä tie kääntyy koilliseen alas Vahanganjoen uoman suuntaan.

JUSSILA 1991:

Paikka on epämääräinen. Poimin tien penkasta kymmenien metrien etäisyydeltä toisistaan neljä kvartsi-iskosta. En havainnut raskaasti raivatun tieuran ojissa muuta esihistoriaan viittaavaa. Tie kulkee n. kymmenen metrin päässä törmän reunasta, jonka N-kärjen se sitten halkaisee kääntyessään rantaa kohden. Muutamassa törmän äärelle tehdystä koekuopasta en havainnut mitään. Lienee mahdollista (?), että kvartsit ovat luontaisesti iskeentyneet tai tienteossa syntyneitä (onko se mahdollista ?). Saattaa olla myös, että asuinpaikka on ydinasiltaan jäänyt tien alle.

Paikka on kuitenkin korvessa ja kaukana rannasta, joten mitään uhkaa siihen tuskin enempää on kohdistumassa.

Kunta: KARSTULA	Kylä: Kiminki
Nimi : Saarikoski	Inv.nro: 36

Mj.tyyppi: hajalöytöpaikka	Luokka: 3
Ajoitus : kivikautinen	
Kartta: 2331 10	Koordinaatit: Tarkkuus: +- X: 6981 94 Y: 2536 62 Z: 151 Z2: 152 Ala: m ²
Kunto : 5 (1=hyvä, 7=tuhottu)	Uhanalaisuus: 1 (1=ei, 3=on)
Yksi kvartsi-iskos tien penkasta Hiekkakuoppa, pelto, rantatörmä, hieno hiekkamaa.	

Tutkija: Jussila Timo	inventointi	kk/vv	9/1991
------------------------------	-------------	-------	--------

Löydöt:			
Km	26890:1	KVARTSI-ISKOS	1 kpl

Paikka sijaitsee Karstulan kirkolta 7.5 km NW, Kiminginjoen W- rannalla, Saarikoskesta 169 m W, Soinin tiestä 1650 m N, Pellon W-reunassa, ladosta 100 m N olevan hiekkauopan NE reunalla.

JUSSILA 1991:

Poimin selvän isketyin kvartsi-iskoksen tien ojasta. Maaperä paikalla on lajittunut hiekka. Paikalla on selvä muinainen rantatörmä. Mitään muuta merkkiä esihistoriasta en havainnut. Lieneekö asuinpaikka tuhoutunut hiekanotossa. Tien itäpuolella on loivasti jokeen laskeva pelto, joka oli heinällä.

Kunta: KARSTULA	Kylä: Karstula
Nimi : Parkatinkangas	Inv.nro: 37

Mj.tyyppi: hjalöytöpaikka	Luokka: 3	
Ajoitus : kivikautinen		
Kartta: 2244 02	Koordinaatit:	Tarkkuus: +- Ala: m ²
X: 6966 88	Y: 2543 00	Z: 148 Z2: 149
Kunto : 1 (1=hyvä, 7=tuhottu)	Uhanalaisuus: 1 (1=ei, 3=on)	
Yksi iso ja selvä kvartsi-iskos koekuopasta. Ei muuta! Hiekkakangas		
Tutkija: Jussila Timo	inventointi	kk/vv 9/1991
Löydöt:		
Km 26891:1	KVARTSI-ISKOS	1 kpl

Paikka sijaitsee Karstulan kirkolta 9 km S, Pääjärven eteläkolkkan länsirannalla, Kouheroisen lomakylästä n. 1 km NNW, Parkatin talosta 260 m N ja Aholasta 160 m E.

JUSSILA 1991:

Parkatinkangas on laakea harjumainen muodostuma, joka kulkee pitkin Pääjärven eteläkolkkan länsirantaa. Harjun kupeessa, rannan puolella on havaittavissa pari muinaista rantatörmää. Kuljimme törmii pitkin melko tiheästi koekuoppia tehden. Yhdestä koekuopasta löysimme komean kvartsin, joka on jonkin verran epämääräinen. Löytöpaikka on kuitenkin mitä tyypillisin kivikautisen asuinpaikan sija. Kahden törmän välinen tasanne. Maaperä alueella on lajittunut hiekka, jossa ei ollut muutoin mitään kiviä havaittavissa alarinteillä. Kyseinen kvartsi löytyi koekuopasta n. 10-15 cm:n syvyydestä. Pontevasta koekuopituksesta ja mökkiteiden pintojen havainnoinnista huolimatta, emme saaneet mitään varmaa havaintoa esihistoriallisesta asuinpaikasta.

2244 02

KARSTULA 37 KARSTULA PARKATINKANGAS 101

