



Vantaan Länsisalmen Gubbackan arkeologiset tutkimukset
vuonna 2010

Kartat



VANTAAN
KAUPUNGINMUSEO
VANDA STADSMUSEUM
VANTAA CITY MUSEUM

KARTTALUETTELO

Liite 15

Vantaa Gubbacka 2010**Andreas Koivisto**

| Kartta nro | Alue, dokumentointitaso, Y, R, Ku | MK | Päivä | Piirtäjä |
|-------------------|---|-----------|--------------------|--------------------------------|
| 1 | Yleiskartta, kaivausalueet vuosilta 2008, 2009 ja 2010 | 1:500 | 2.11.2010 | R.V. |
| 2 | Alue 4, dok.taso 4, Y406, Y408-411, R401, Ku403, Ku413, Ku415 | 1:50 | 12.7.2010 | R.V. |
| 3 | Alue 4, dok.taso 5, Y406, Y408-411, Y416-417, Y419-420, Y425, R401, Ku403, Ku413-415, Ku418, Ku421 | 1:50 | 21.7.2010 | R.V. |
| 4 | Alue 4, dok.taso 6, Y406, Y411, Y423-424, R401, Ku413-415, Ku418, Ku422 | 1:50 | 2.8.2010 | R.V. |
| 5 | Alue 4, Ku414E:n dok.taso 6.5, Y406, Ku414 | 1:20 | 10.8.2010 | R.V. |
| 6 | Alue 4, dok.taso 7, Y406, Y411, Y417, R401, Ku413-415, Ku418, Ku422 | 1:50 | 6. ja 17.8.2010 | R.V. |
| 7 | Alue 4, R401:n W-profiili, Y409-410, R401, Ku413 | 1:20 | 16.7.2010 | E.T. Puht.piirt. R.V. |
| 8 | Alue 4, R401sisäosan W- ja S-profiilit, Y406, Y409-410, Y420, Y424, R401 | 1:20 | 16.8.2010 | E.T. Puht.piirt. R.V. |
| 9 | Alue 4, N-profiili, Y400, Y402, Y405-406, Y412, Ku403 | 1:25 | 16.8.2010 | A.-M.S. Puht.piirt. R.V. |
| 10 | Alue 5, dok.taso 1, Y500-503 | 1:50 | 8.7.2010 | R.V. |
| 11 | Alue 5, dok.taso 2, Y504-510, Y513, R511, Ku512 | 1:50 | 20.7.2010 | R.V. |
| 12 | Alue 5, dok.taso 2.5, Y505-506, Y514, Y516, Y524, R515, Ku527 | 1:25 | 26.7.2010 | A.K. Puht.piirt. R.V. |
| 13 | Alue 5, dok.taso 3, Y500, Y509-510, Y516-522, Y524-525, Y528, R511, R515, Ku512, Ku523 | 1:50 | 30.7.2010 | R.V. |
| 14 | Alue 5, dok.taso 4, Y500, Y509-510, Y516 Y521-522, Y525, Y530B, Y533-536, Y539-541, R526, Ku512, Ku523, Ku527, Ku529A, Ku531-532, Ku537 | 1:50 | 6.8.2010 | T.H. Puht.piirt. R.V. |
| 15 | Alue 5, dok.taso 5, Y500, Y530B, Y533, Y541, Y543-546, R538, Ku523, Ku529B, Ku532, Ku537, Ku542 | 1:50 | 11.8.2010 | R.V. |
| 16 | Alue 5, dok.taso 6, Y500, Y530B, Y533, Y544-546, Y548, Ku523, Ku547, Ku549 | 1:50 | 16.8.2010 | R.V. |
| 17 | Alue 5, dok.taso 7, Y533, Y551, R550, Ku532, Ku547 | 1:50 | 16.- 17.8.2010 | R.V. |

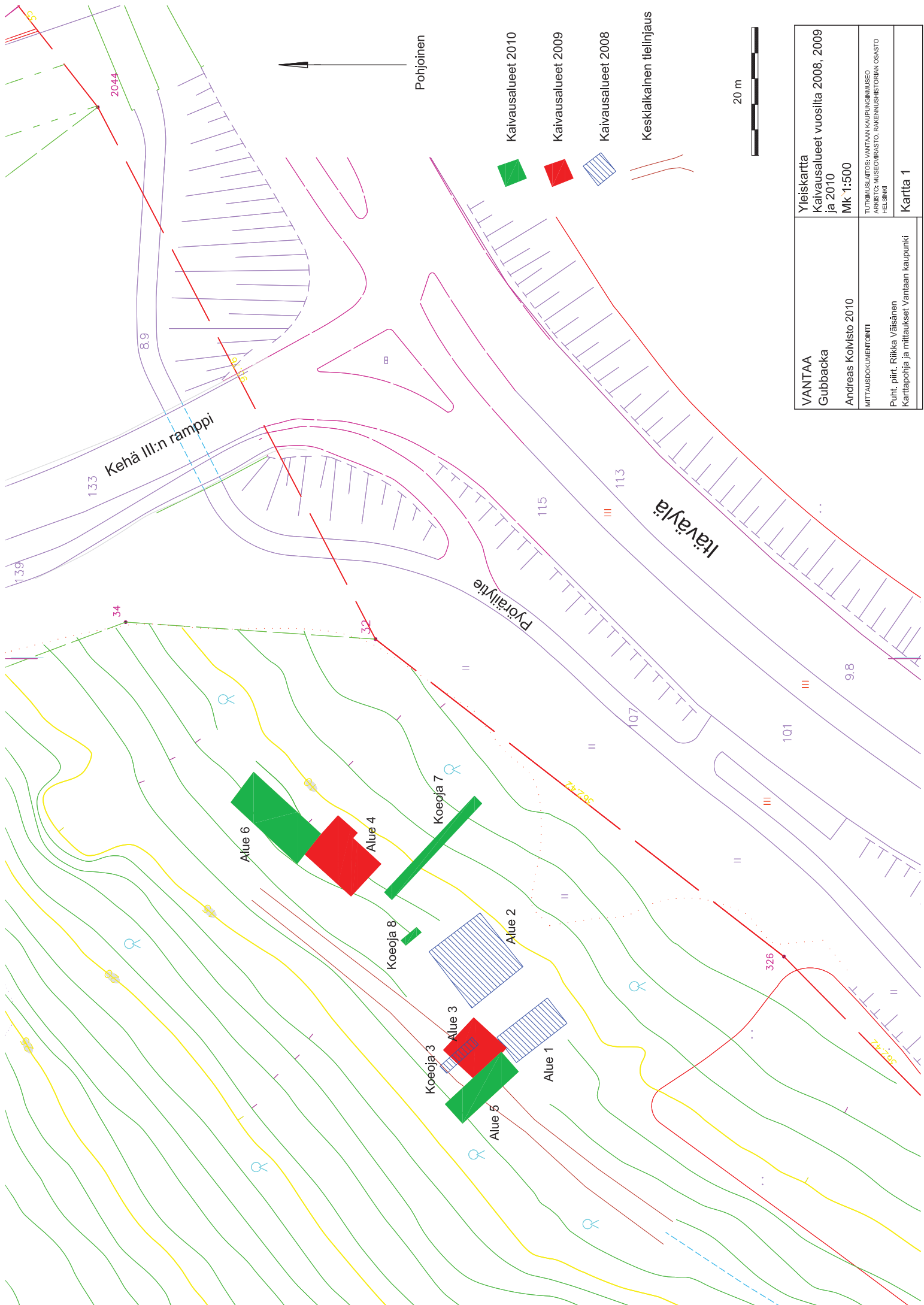
| | | | | |
|----|---|------|-------------------|--|
| 18 | Alue 5, dok.tasot 8 ja 9, Y533, Y554, R555, Ku553 | 1:25 | 18.8.2010 | R.V., T.H. Puht.piirt. R.V. |
| 19 | Alue 5, E-profiili, Y500, Y502, Y506, Y516, Y528, Y530A-B, Y533, Y551-552, Y554, Y556, R511, R515, R550, Ku529A-B, Ku553, Ku557 | 1:20 | 17.8.2010 | E.T., T.H. Puht.piirt. R.V. |
| 20 | Alue 5, W-profiilin S-osa, Y500, Y502, Y504-506, Y516, Y519-520, Y533-534, Y536, Y556, R526, R538, Ku531 | 1:20 | 17.8.2010 | S.V. Puht.piirt. R.V. |
| 21 | Alue 5, W-profiilin N-osa, Y500, Y502-503, Y506, Y507A-B, Y510A-B, Y517-518, Y536, Y536, Y540, Y544-545, Ku537 | 1:20 | 17.8.2010 | J.H. Puht.piirt. R.V. |
| 22 | Alue 5, poikki-profiili, Y533, Y536, Y544 | 1:20 | 17.8.2010 | A.-M.S. Puht.piirt. R.V. |
| 23 | Alue 6, dok.taso 1, Y603-604, R601-602 | 1:50 | 7.7.2010 | R.V. |
| 24 | Alue 6, dok.taso 2, Y605-607, R601-602, R608 | 1:50 | 16.7.2010 | R.V. |
| 25 | Alue 6, dok.taso 3, Y607, Y609-611, Y613-617, R601-602, Ku612 | 1:50 | 27.7.2010 | R.V. |
| 26 | Alue 6, dok.taso 4, Y607, Y609, Y611, Y613, Y616-617, Y620, R601-602, Ku612, Ku619, Ku621 | 1:50 | 3.8.2010 | R.V. |
| 27 | Alue 6, dok.taso 4.5, Y609, Y611, Y613, R601 | 1:50 | 6.8.2010 | R.H., R.V. Puht.piirt. R.V. |
| 28 | Alue 6, dok.taso 5, Y609, Y611, Y613, Y618, Y627, R601-602, R624, Ku612, Ku619, Ku621-623, Ku625-626 | 1:50 | 9.- 10.8.2010 | R.V. |
| 29 | Alue 6, dok.taso 5.5 ja R624:n S-profiili, Y609, Y611, Y618, Y628, R601, R624, R629, Ku622 | 1:50 | 12.- 13.8.2010 | R.V., A.- M.S. Puht.piirt. R.V. |
| 30 | Alue 6, dok.taso 6, Y609, Y618, Y630, R601-602, Ku612, Ku622-623 | 1:50 | 17.8.2010 | R.V. |
| 31 | Alue 6, R601:n S- ja W-profiilit, Y607, Y609, Y611, Y616, Y618, R601 | 1:20 | 17.8.2010 | E.R., T.L. Puht.piirt. R.V. |
| 32 | Alue 6, E- ja S-profiilit, Y600, Y603, Y605, Y609, Y611, Y616, Y627, R602, R608, Ku622 | 1:25 | 17.8.2010 | S.V., R.H. Puht.piirt. R.V. |
| 33 | Koeoja 7, dok.taso 1, Y701-702, Y704-705, R703 | 1:50 | 14.7.2010 | T.L. Puht.piirt. T.L., R.V. |
| 34 | Koeoja 7, dok.taso 2, Y706-708, R703 | 1:50 | 22.7.2010 | T.L. Puht.piirt. R.V. |
| 35 | Koeoja 7, W- ja S-profiilit, Y700-702, Y705-710 | 1:25 | 2.7.2010 | T.L. Puht.piirt. R.V. |

| | | | | |
|-----|--|-------|-----------|--------------------------------|
| 36 | Koeoja 8, dok.taso 1, Y801-802 | 1:20 | 4.8.2010 | A. Kalm Puht.piirt. R.V. |
| 37 | Koeoja 8, dok.taso 2, Y801-803, Y805, R804 | 1:20 | 16.8.2010 | E.R. Puht.piirt. R.V. |
| 38. | Alue 4, rakennekartta 1, R401, Ku413-415, Ku418, Ku422 | 1:50 | 27.1.2011 | R.V. |
| 39. | Alue 5, rakennekartta 2, R526, R538, Ku512, Ku523, Ku529, Ku531-532, Ku542 | 1:50 | 1.2.2011 | R.V. |
| 40. | Alueet 3 ja 5, rakennekartta 3, R373, R377, Ku356-357, Ku360, Ku362, Ku364, Ku371, Ku374-375, Ku378, Ku380, R526, Ku538, Ku512, Ku523, Ku531-532, Ku542 | 1:50 | 1.2.2011 | R.V. |
| 41. | Alue 6, rakennekartta 4, R601-602, R624, R629, Ku612, Ku619, Ku621-623, Ku625-626 | 1:50 | 27.1.2011 | R.V. |
| 42. | Yleiskartta, kaivausalueet 1-6, rakenteet | 1:200 | 2.2.2011 | R.V. |
| 43. | Yleiskartta 2, kaivausalueet sekä hiekkakuopat W ja E. | 1:500 | 16.2.2011 | R.V. |

R.V. = Riikka Väisänen
J.H. = Janne Heinonen
S.V. = Santeri Vanhanen
E.R. = Essi Ruuskanen

T.H. = Tuuli Heinonen
E.T. = Elina Terävä
R.H. = Reija Hankosaari
A.Kalm = Anneli Kalm

T.L. = Tanja Laine
A.K. = Aasa Karimo
A.-M.S. = Anna-Maria Salonen

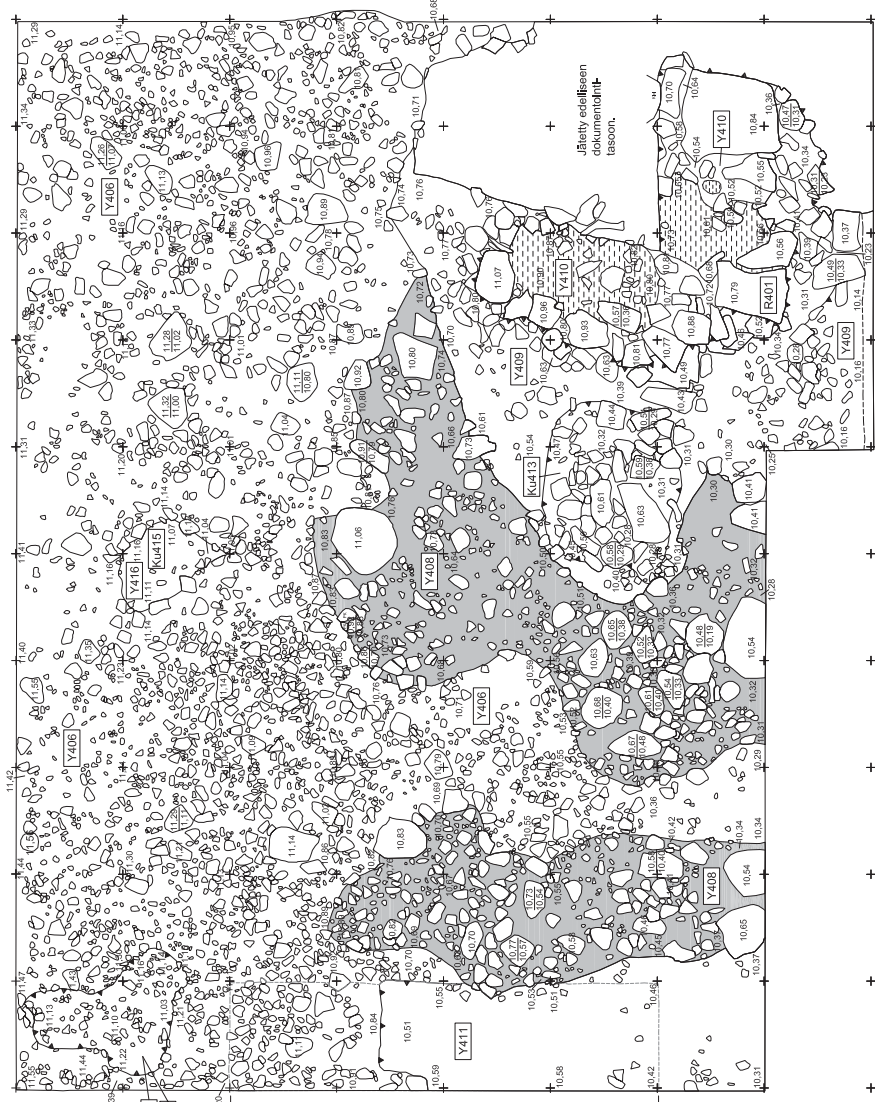


| | |
|---|---|
| VANTAA Gubbacka Andreas Koivisto 2010 MITTAUSDOKUMENTINTI | Yleiskartta Kaivausalueet vuosilta 2008, 2009 ja 2010 Mk 1:500 |
| | TUTKIMUSLAITOS: VANTAAN KAUPUNKIMUSEO ARKISTO: MUSEOMPASTO, RAKENNUSHISTORIAN OSASTO HELSINKI |
| | Kartta 1 |

| |
|---|
| Puht. pirtt. Rikka Välsänen Karttopohja ja mittaukset Vantaan kaupunki |
|---|

X=82031,05
Y=63451,14

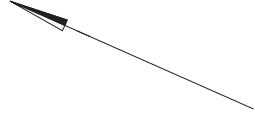
X=82038,41
Y=63457,81



200 + 199 + 198 + 197 + 196 + 195 + 194 + 193 + 192

X=82033,08
Y=63463,72

645 + 644 + 643 + 642 + 641 + 640 + 639 + 638 + 637 + 636 + 635 + 634



Pohjoinen

- kiivi
- Palanut km
- Palaneen saven laso
- Y408 Kvänskäkainen hiekkä
- korkeusero

- R401 Kivirakenne (uuniperustus)
- Y406 Soran- ja kvänskäkainen hiekkä
- Y408 Kvänskäkainen hiekkä
- Y409 Hiekskäkainen savi
- Y410 Palaneen savensekainen savi
- Y411 Siltisekainen hiekkä
- Y416 Savensekainen hiekkä
- Ku403 Kuoppa
- Ku413 Kuoppa
- Ku415 Kuoppa

2 m

| | |
|-----------------------------------|--|
| VANTAA Gubbacka | ALUE 4 Dokumentointitaso 4 Y406, Y408-411, Y416 R401, Ku403, Ku413, Ku415 Mk 1:50 |
| Andreas Koivisto 2010 | TUTKIMUSTIETOS VANTAANKAUPUNKIN KUNTO- ARKEOLOGISELLE MUSEOMAPASTO, RAKENNUSMUSIUMIN OSA- HELSINKI |
| MITTAUSDOKUMENTOINTI | |
| Riikka Vätsänen 2010 | |
| Puht. piirt. Riikka Vätsänen 2010 | Kartta 2 |

X=82031,05
Y=63451,14

X=82038,41
Y=63457,81



X=82026,37
Y=63456,17

X=82033,08
Y=63463,72

Pohjoinen

- kivi
- murtos
- Y408 Kvänskälnan hiekkä
- Ku421 Kuoppa
- Tumma Ilkamaa
- korkeusero

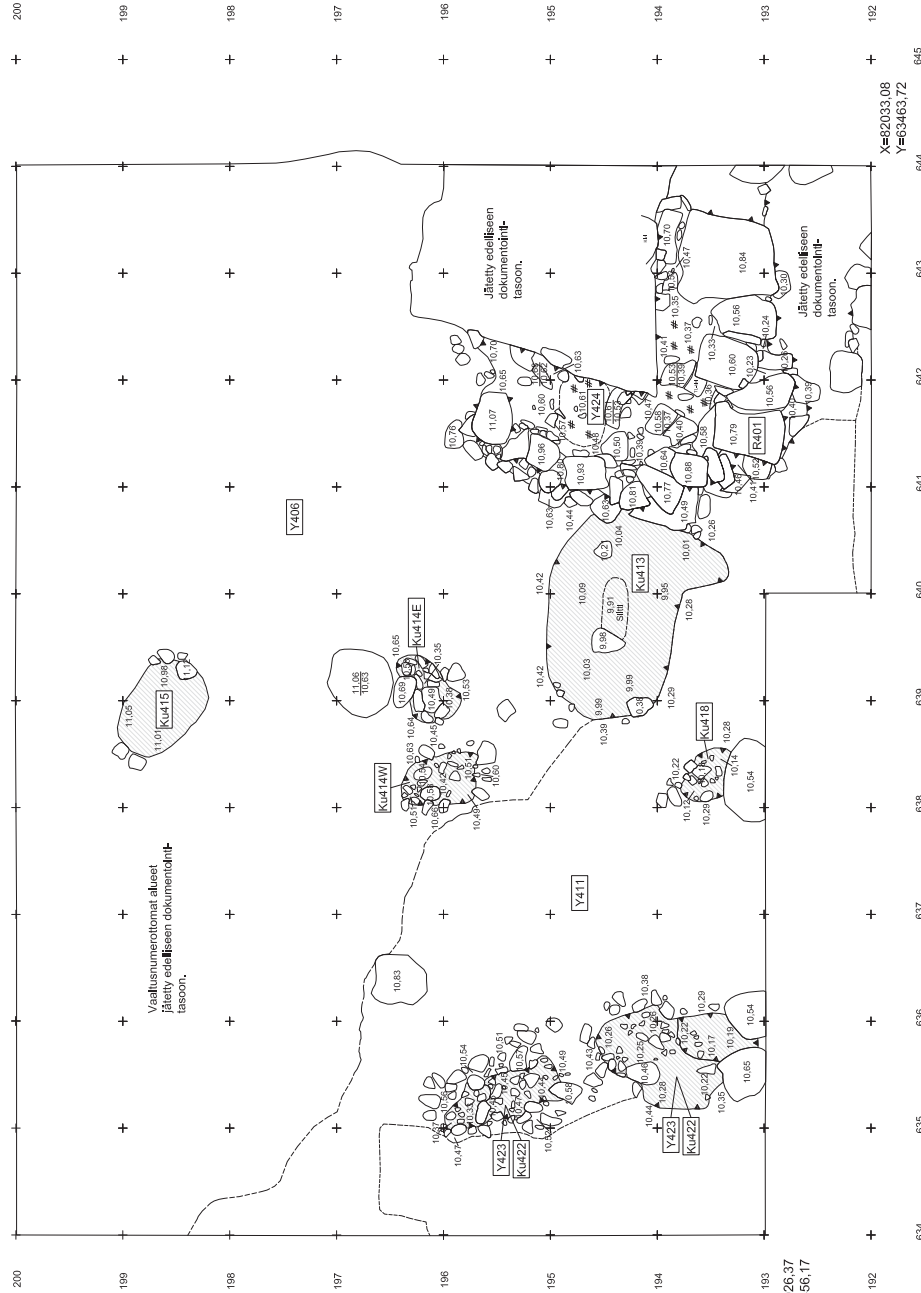
- R401 Kivirakente (uuniperustus)
- Y406 Soran- ja kvänskälnan hiekkä
- Y408 Kvänskälnan hiekkä
- Y409 Hiekskälnan sav
- Y411 Siltisikälnan hiekkä
- Y416 Savensikälnan hiekkä
- Y419 Noensikälnan hiekkä
- Y420 Hiekskälnan karkaa hiekkä
- Y425 Hiller- ja hiekskälnan kivikerros
- Ku403 Kuoppa
- Ku414 Kuoppa
- Ku415 Kuoppa
- Ku418 Kuoppa
- Ku421 Kuoppa

2 m

| | |
|--|--|
| VANTAA Gubbacka Andreas Koivisto 2010 | ALUE 4 Dokumentointitaso 5 Y406, Y408-09, Y411, Y416-417, Y419-420, Y425 R401, Ku403, Ku413-415, Ku418, Ku421 Mk 1:50 |
| MITTAUSDOKUMENTOINTI Riikka Vätsänen 2010 Puh. pifri. Riikka Vätsänen 2010 | TUTKIMUKSET: VANTAANKAUPUNKIN MUUSEO ARKEOLOGISEN MUUSEONPÄÄSTÖ, RAKENNUSMUSIUMIN OSASTO HELSINKI |
| | Kartta 3 |

X=82031,05
Y=63451,14

X=82038,41
Y=63457,81



X=82026,37
Y=63456,17

X=82033,08
Y=63463,72

Vasellusunnottomat alueet
iläseen edelliseen dokumentointi-
tasoon.

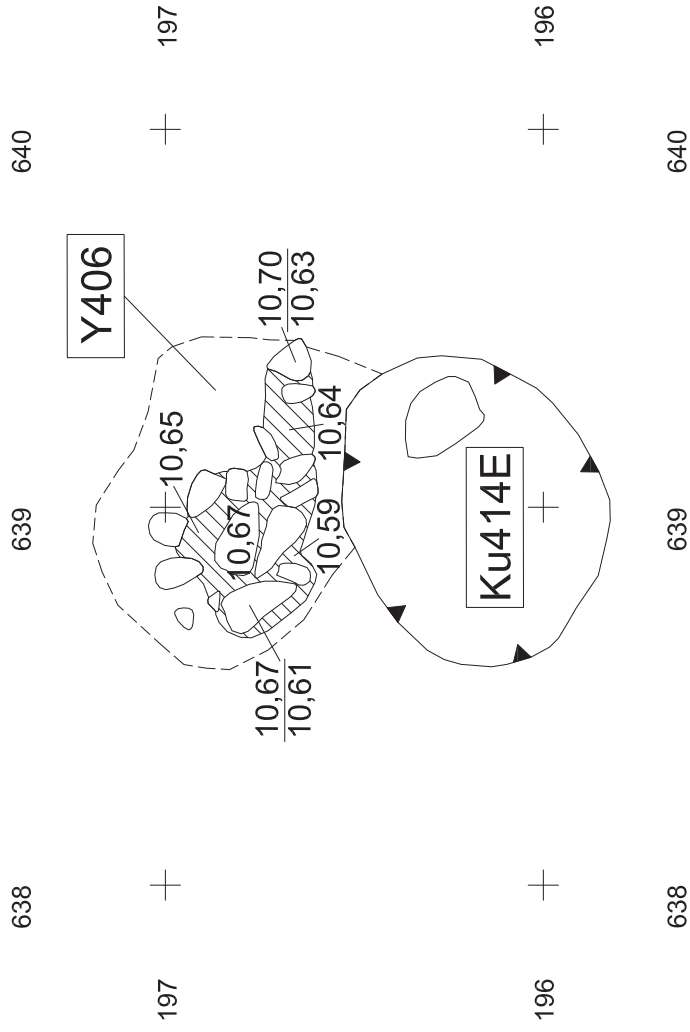
Pohjoinen

- kivi
- Termoluminensajoituksen näyteksi
- Hiili
- # #
- kuoppa
- korkeusero

- R401 Kivirakenne (uuniperustus)
- Y406 Soran- ja kivisekainen hiekka
- Y411 Siltisekainen hiekka
- Y423 Harmaannuskeaa savensekainen hiekka
- Y424 Mustannuskeaa savensekainen hiekka
- Ku413 Kuoppa
- Ku414W-E Kuopat
- Ku415 Kuoppa
- Ku418 Kuoppa
- Ku422 Kuoppa

2 m




| | |
|---|---|
| VANTAA Gubbacka Andreas Koivisto 2010 | ALUE 4 Dokumentointitaso 6 Y406, Y411, Y423-424 R401, Ku413-415, Ku418, Ku422 Mk 1:50 |
| MITTAUSDOKUMENTOINTI Riikka Vätsänen 2010 Puh. pirt. Riikka Vätsänen 2010 | TUTKIMUSALUE VANTAA KAUPUNKIN KUNTO ARKEOLOGISEN MUSEOPIIRISTÖ, RAKENNUSHISTORIAN OSASTO HELSINKI |
| Kartta 4 | |



1 m



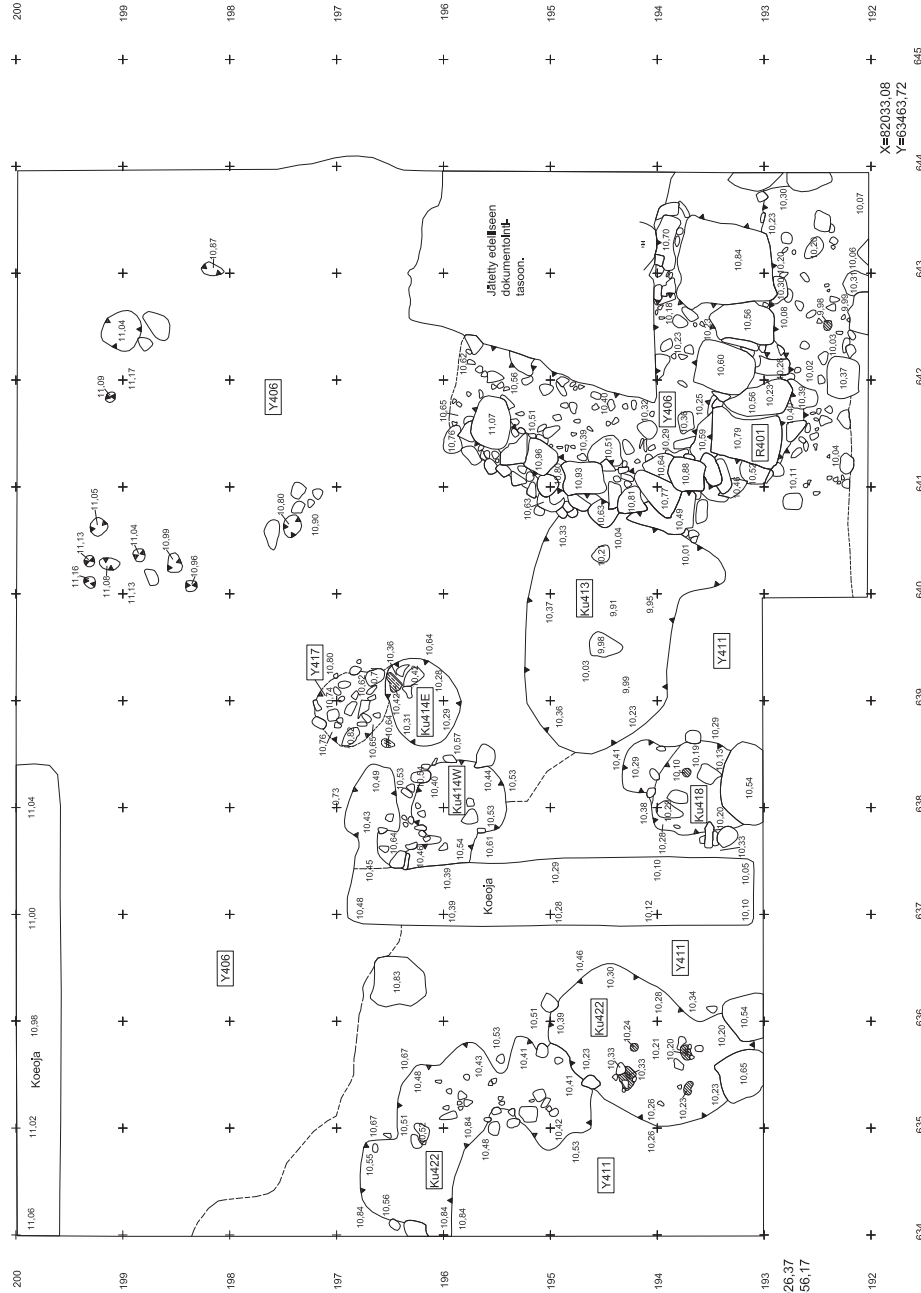
| | |
|--|---|
| VANTAA Gubbacka Andreas Koivisto 2010 | Alue 4 Ku414E, dokumentoititaso 6.5 Y406 Ku414 MK 1:20 |
| MITTAUSDOKUMENTOINTI Riikka Väisänen 2010 | MUSEOVIRASTO, RAKENNUSHISTORIAN OSAASTON ARKISTO HELSINKI |
| Puunt. piirt. Riikka Väisänen 2010 | Kartta 5 |

-  Kivi
-  Tumma likamaa
-  Korkeusero

Ku414E Kuoppa
Y406 Soran- ja kivensekainen hiekka

X=82031,05
Y=63451,14

X=82038,41
Y=63457,81



2 m

Pohjoinen

- Kivi
- Hilli
- Mahd. hillynyt puu
- Litamaa
- Korkeusero

- R401 Kivirakente (uuniperustus)
- Y406 Stran- ja kvisekainen mutta
- Y411 Siltisekainen niekka
- Y417 Noensekainen niekka
- Ku413 Kuoppa
- Ku414W-E Kuopat
- Ku418 Kuoppa
- Ku422 Kuoppa

VANTAA
Gubbacka

ALUE 4
Dokumentointitaso 7

Y406, Y411, Y417
R401, Ku413-414, Ku418, Ku422
Mk 1:50

Andreas Koivisto 2010

MITTAUSDOKUMENTOINTI

TUTKIMUSALUE VANTAA KAUPUNKIMUSEO
ARKEOLOGIAMUSEOPIIRI, RAKENNUSHISTORIAN OSASTO
HELSINKI

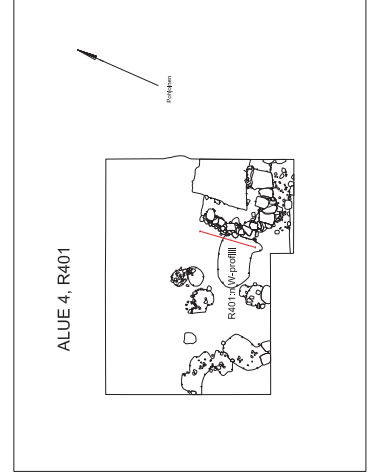
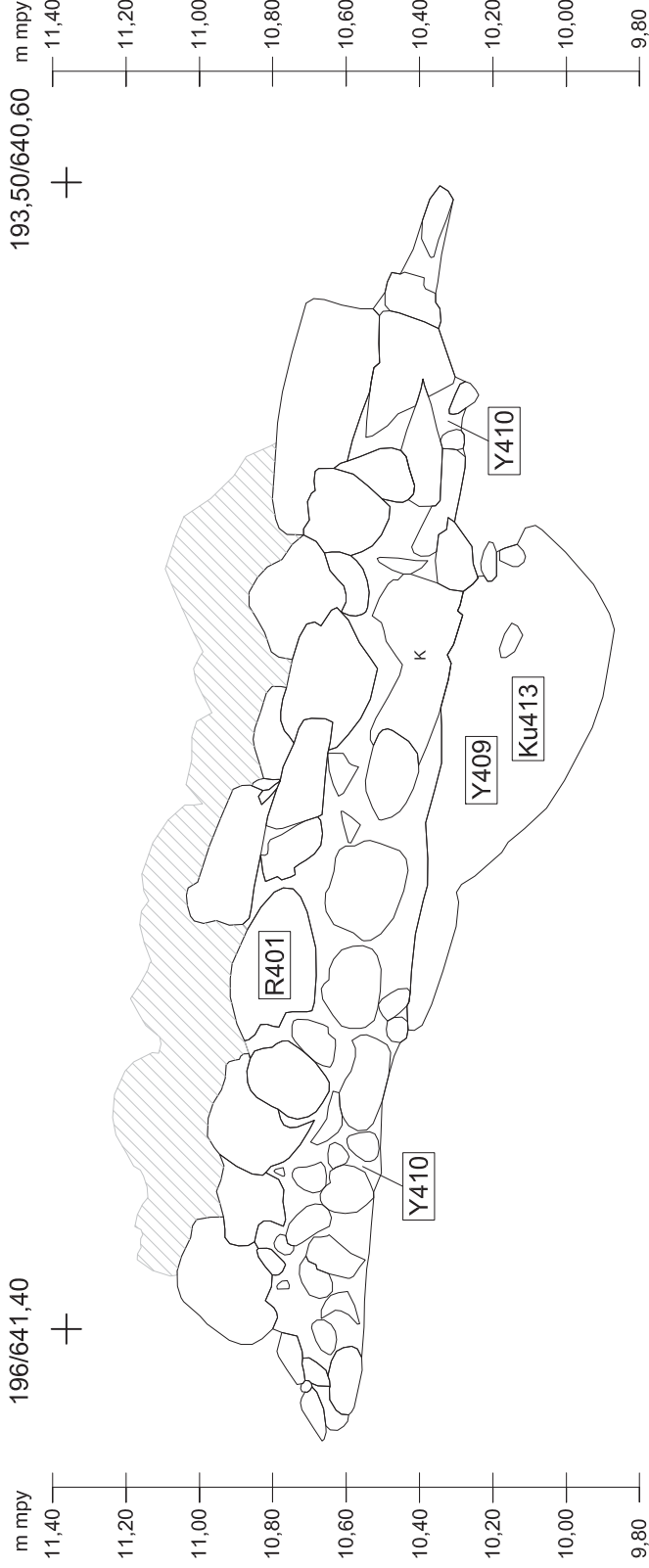
Riikka Vätsänen 2010
Puh. pirt. Riikka Vätsänen 2010

Kartta 6

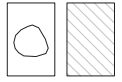
X=82033,61
Y=63461,60

R401:n W-profiili

X=82031,32
Y=63460,93



- R401 Kivirakenne (uuniperustus)
- Y409 Hiekansekainen savi
- Y410 Palaneen savensekainen savi
- Ku413 Kuoppa

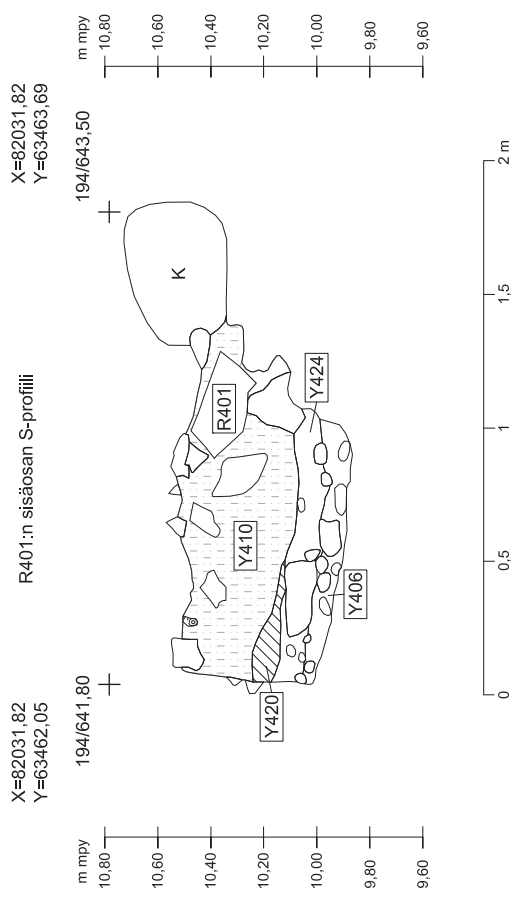
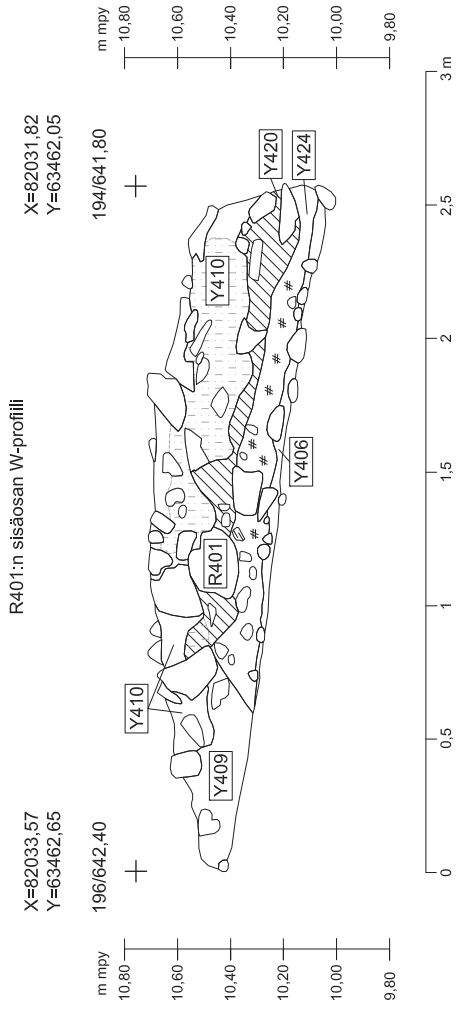


1 m

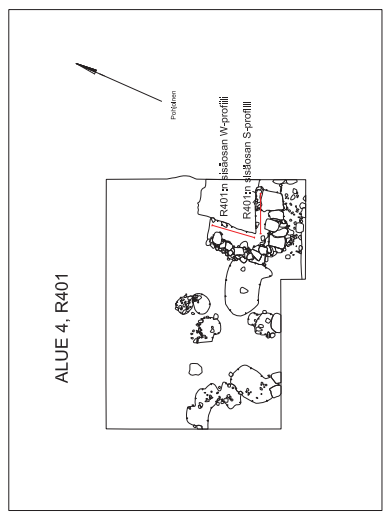


| | |
|---|---|
| VANTAA Gubbacka Andreas Koivisto 2010 MITTAUSDOKUMENTOINTI Elina Terävä 2010 Puht. piirt. Riikka Väisänen 2010 | Alue 4 R401:n W-profiili Y409-410 R401, Ku413 Mk 1:20 TUTKIMUSLAITOS: VANTAAN KAUPUNGINMUSEO ARKISTO: MUSEOVIRASTO, RAKENNUSHISTORIAN OSASTO HELSINKI |
|---|---|

Kartta 7



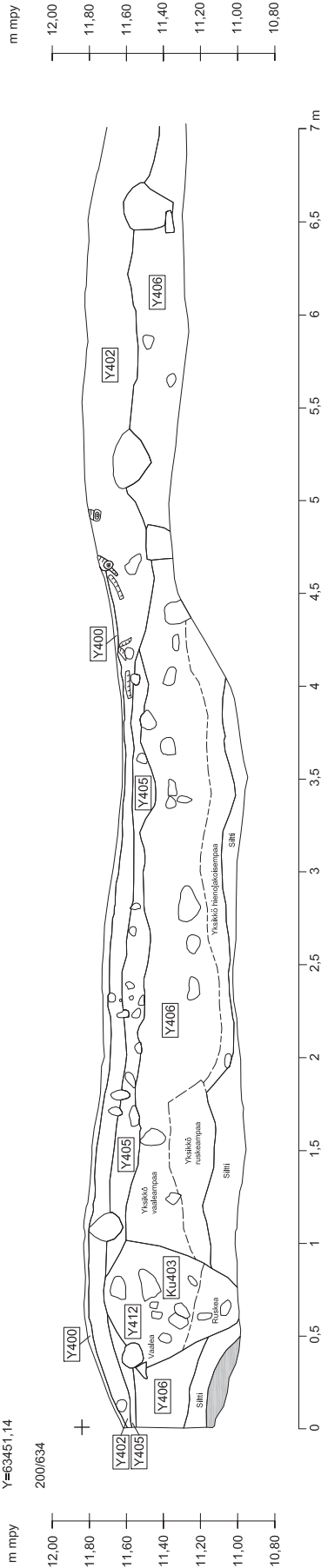
- Kivi
- Hilli
- Palanut savi
- Y420 Hiekanselkainen savi
- Hilittynyt puu
- Juuri
- R401 Kivirakenne (uuniperustus)
- Y406 Soran- ja kivenselkainen hiekka
- Y409 Hiekanselkainen savi
- Y410 Palaneen savenselkainen savi
- Y420 Hiekanselkainen savi
- Y424 Savenselkainen hiekka



| | |
|-----------------------------------|--|
| VANTAA Gubbacka | Alue 4 R401:n sisäosan W- ja S-profiili Y406, Y409-410, Y420, Y424 R401 Mk 1:20 |
| Andreas Koivisto 2010 | TUTKIMUSLAITOS VANTAANKAUPUNKIMUSEO ARKISTO: MUSEO/IRASTO, RAKENNUSHISTORIAN OSASTO HELSINKI |
| MITTAUSDOKUMENTTI | |
| Elina Terävä 2010 | |
| Puht. piirt. Riikka Väisänen 2010 | Kartta 8 |

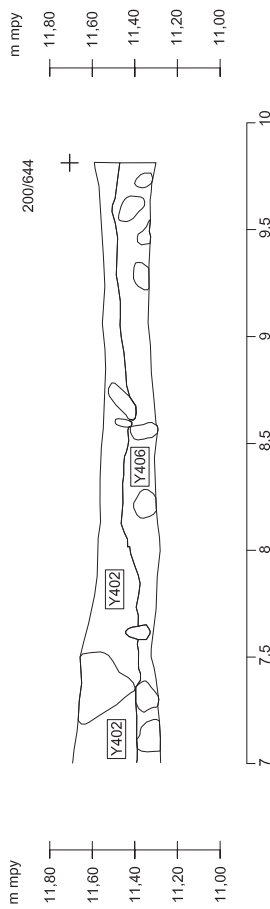
N-profilii

X=82031,05
Y=63451,14

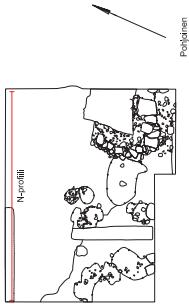


N-profilii

X=82038,41
Y=63457,81






ALUE 4




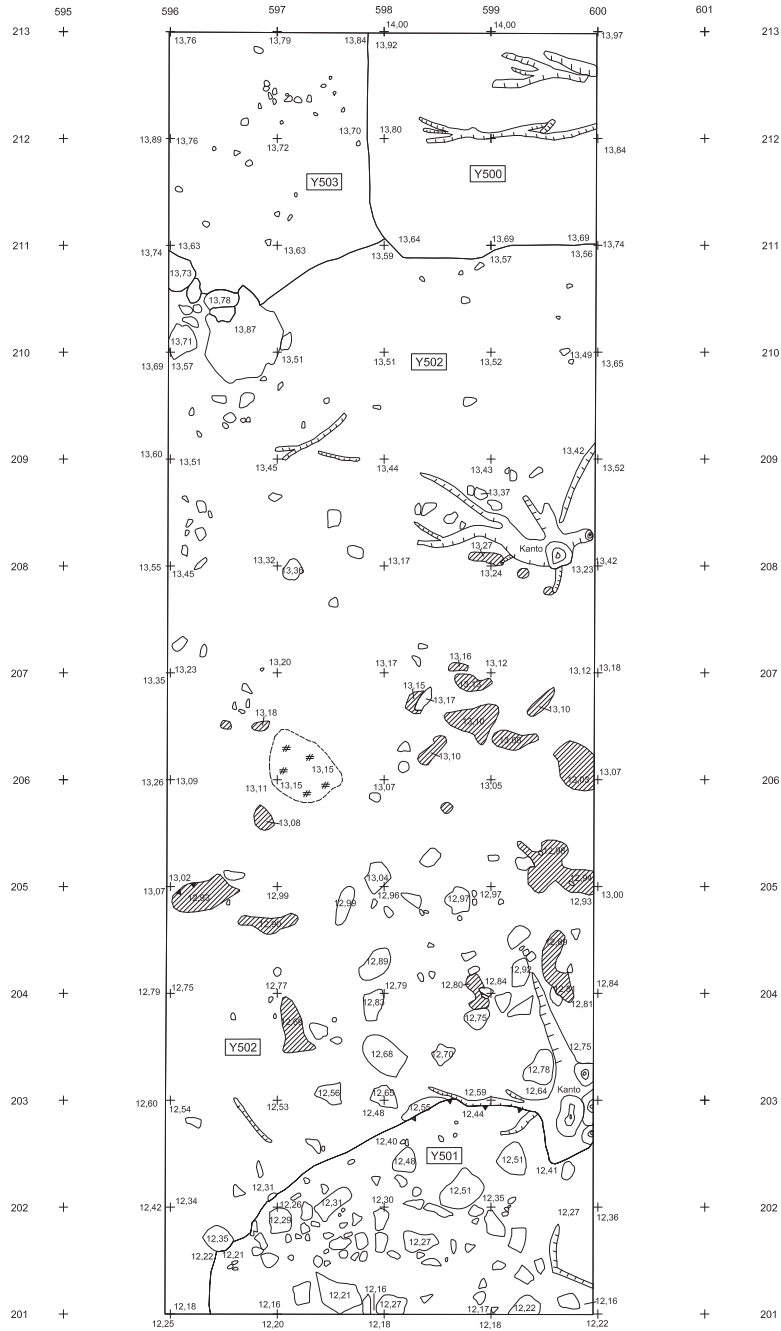
| | |
|--|--|
| VANTAA Gubbacka | Alue 4 N-Profilii Y400, Y402, Y405-406, Y412 Ku403 MK 1:25 |
| Andreas Koivisto 2010 MITTAUSDOKUMENTointi | TUTKIMUSLAITOS: VANTAAN KAUPUNGINMUSEO ARKISTO: MUSEOVIRASTO, RAKENNUSHISTORIAN OSASTO, HELSINKI |
| Anna-Maria Salonen 2010 Puhdt. piirt. Rikka Väisänen 2010 | Kartta 9 |

- Y400 Pintamulta
- Y402 Savensekainen multa
- Y405 Siltin- ja soransekainen hiekka
- Y406 Soran- ja kivensekainen hiekka
- Y412 Harmaa savi
- Ku403 Kuoppa

-  Kivi
-  Juuri
-  Savi

X=82013.63
Y=63415.66

X=82016.33
Y=63418.64



X=82004.90
Y=63423.73

X=82007.58
Y=63426.76

2 m



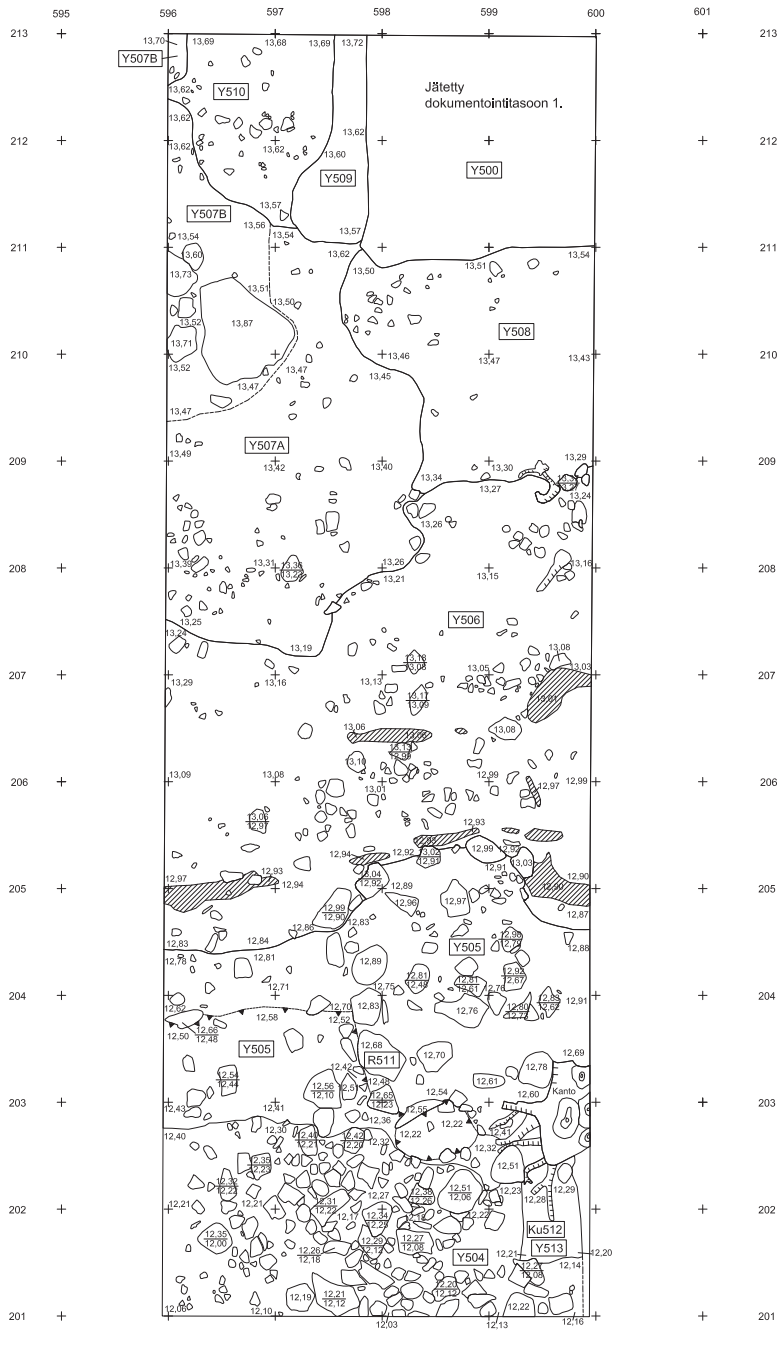
-  Kivi
-  Hiili
-  Juuri
-  Keltainen hiekka

Y500 Pintamulta
Y501 Tummanharmaa saven- ja silinsekainen hiekka
Y502 Tummanruskea saven- ja silinsekainen hiekka
Y503 Silin- ja soransekainen karkea hiekka

| | |
|---|--|
| <p>VANTAA Gubbacka</p> <p>Andreas Koivisto 2010</p> | <p>ALUE 5 Dokumentointitaso 1 Y500-503</p> <p>Mk 1:50</p> |
| <p>MITTAUSDOKUMENTOINTI</p> <p>Riikka Väisänen 2010 Puht. piirt. Riikka Väisänen 2010</p> | <p>TUTKIMUSLAITOS: VANTAAN KAUPUNGIN MUSEO ARKISTO: MUSEOVASTO, RAKENNUSHISTORIAN OSASTO HELSINKI</p> <p>Kartta 10</p> |

X=82013.63
Y=63415.66

X=82016.33
Y=63418.64



X=82004.90
Y=63423.73

X=82007.58
Y=63426.76

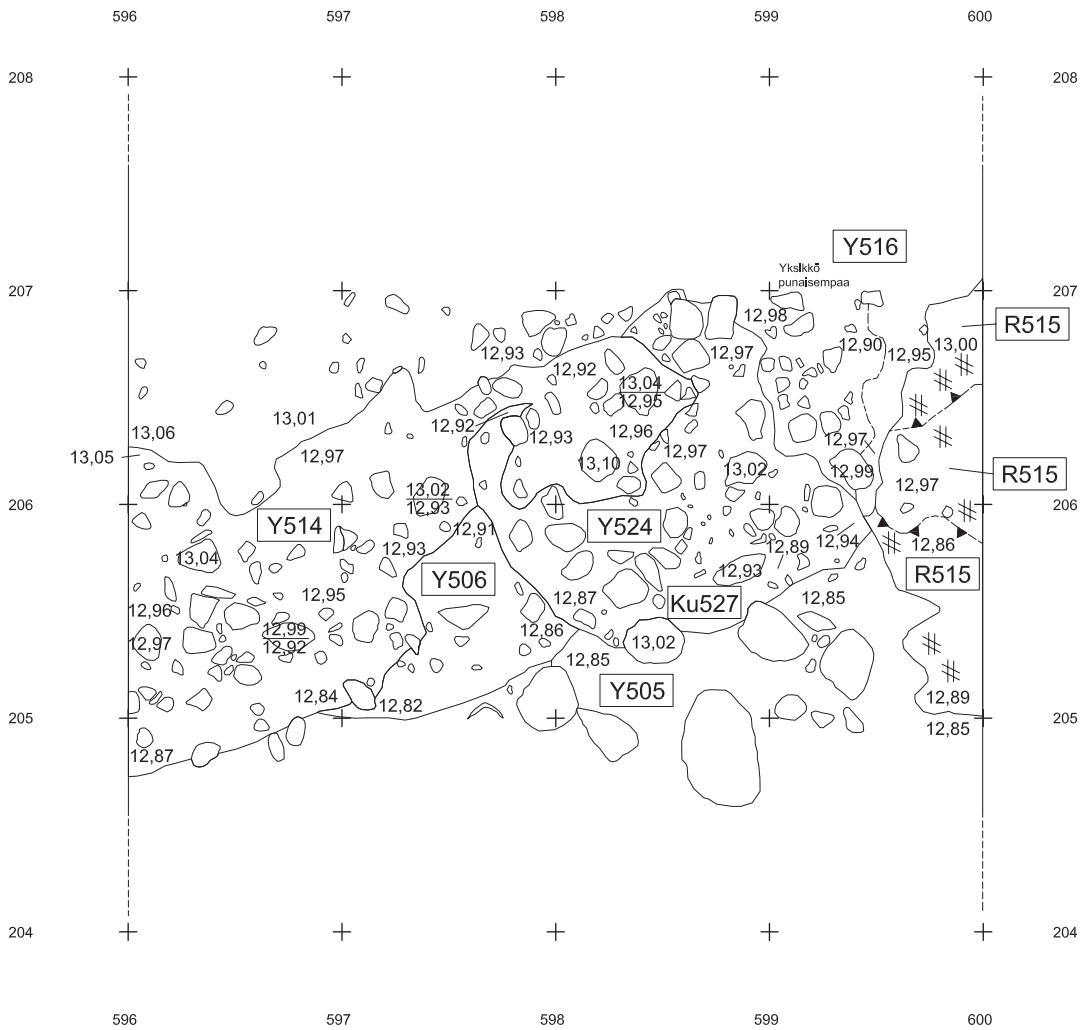
- Kivi
- Juuret
- Keltainen hiekka
- Korkeusero

- R511 Kivirakenne (uuniperustus?)
- Y500 Pintaturve
- Y504 Kellertävännruskea karkea hiekka
- Y505 Hiekkansekäinen siltti
- Y506 Harmaanruskea karkea hiekka
- Y507A Soransekäinen hiekka
- Y507B Siltinsekäinen hiekka
- Y508 Vaaleanharmaankellertävä hiekka
- Y509 Keltainen karkea hiekka
- Y510 Savensekainen karkea hiekka
- Y513 Harmaa savi
- Ku512 Kuoppa

| | |
|--|---|
| <p>VANTAA Gubbacka</p> <p>Andreas Koivisto 2010</p> <p>MITTAUSDOKUMENTOINTI</p> <p>Riikka Väisänen 2010</p> <p>Puht. piirt. Riikka Väisänen 2010</p> | <p>ALUE 5 Dokumentointitaso 2</p> <p>Y504-510, Y513 R511, Ku512</p> <p>Mk 1:50</p> <p>TUTKIMUSLAITOS: VANTAAN KAUPUNGIN MUSEO ARKISTO: MUSEOVASTO, RAKENNUSHISTORIAN OSASTO HELSINKI</p> <p>Kartta 11</p> |
|--|---|

2 m






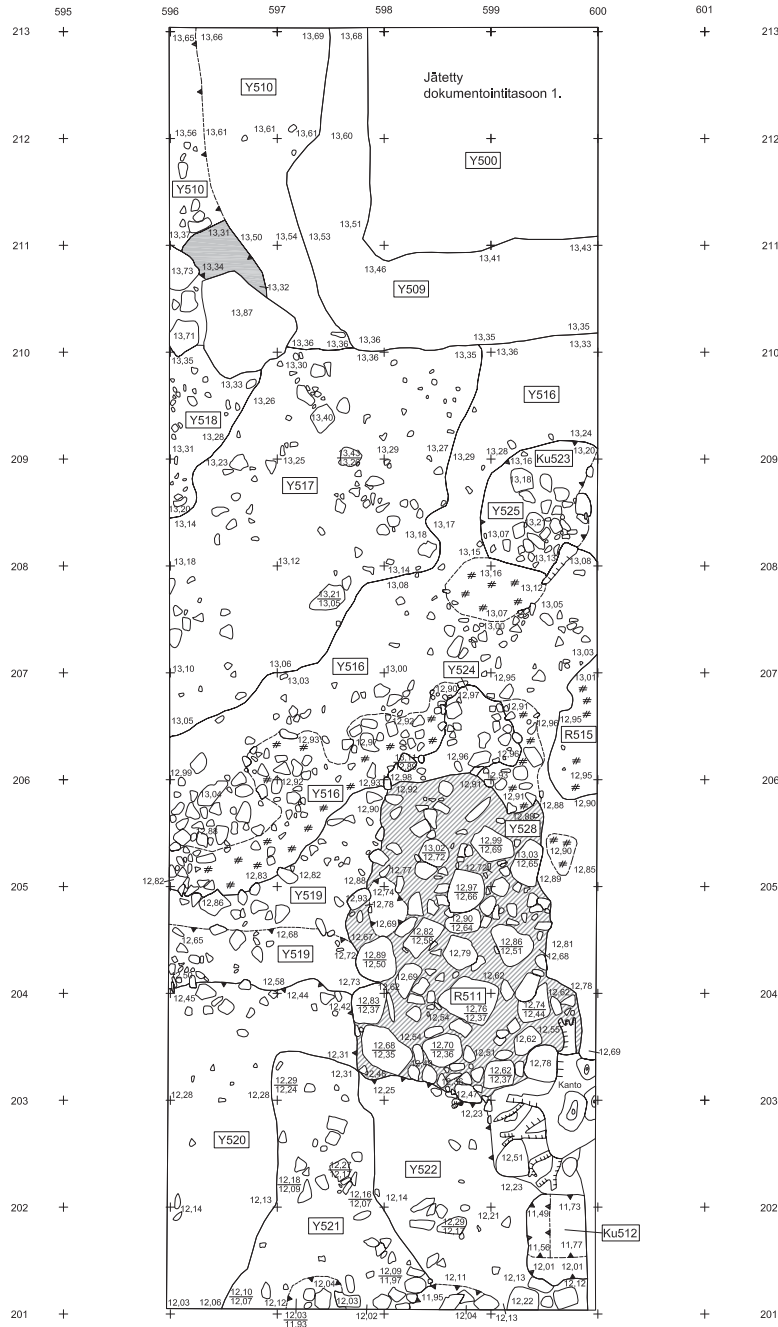
-  Kivi
-  Hilli
-  Korkeusero

R515 Hiiltynyt puurakenne
 Y505 Hiekkansekainen siltti
 Y506 Harmaanruskea karkea hiekka
 Y514 Orgaaninen maa
 Y516 Keltainen hiekka
 Y524 Kellertävänharmaa savi
 Ku527 Kuoppa

| | |
|-----------------------------------|---|
| VANTAA Gubbacka | Alue 5 Dokumentointitaso 2.5 Y505-506, Y514, Y516, Y524 R515, Ku527 |
| Andreas Koivisto 2010 | Mk 1:25 |
| MITTAUSDOKUMENTOINTI | TUTKIMUSLAITOS: VANTAAN KAUPUNGINMUSEO |
| Aasa Karimo 2010 | ARKISTO: MUSEOVIRASTO, RAKENNUSHISTORIAN OSASTO HELSINKI |
| Puht. piirt. Riikka Väisänen 2010 | Kartta 12 |

X=82013,63
Y=63415,66

X=82016,33
Y=63418,64



X=82004,90
Y=63423,73

X=82007,58
Y=63426,76

- Kivi
- Hiili
- Juuri
- Y528 Hiekseinen siltti
- Savi
- Korkeusero

- R511 Kivirakenne (uuniperustus?)
- R515 Hiiltynyt puurakenne
- Y500 Pintaturve
- Y509 Keltainen karkea hiekka
- Y510 Savensekinen karkea hiekka
- Y516 Keltainen hiekka
- Y517 Hiekan- ja soransekainen savi
- Y518 Hiekan- ja siltinsekainen sora
- Y519 Savi / hiekka
- Y520 Kiven- ja soransekainen hiekka
- Y521 Harmaa savi
- Y522 Siltinsekainen karkea hiekka
- Y524 Keltäväharmaa savi
- Y525 Soransekainen hiekka
- Y528 Hiekseinen siltti
- Ku512 Kuoppa
- Ku523 Kuoppa

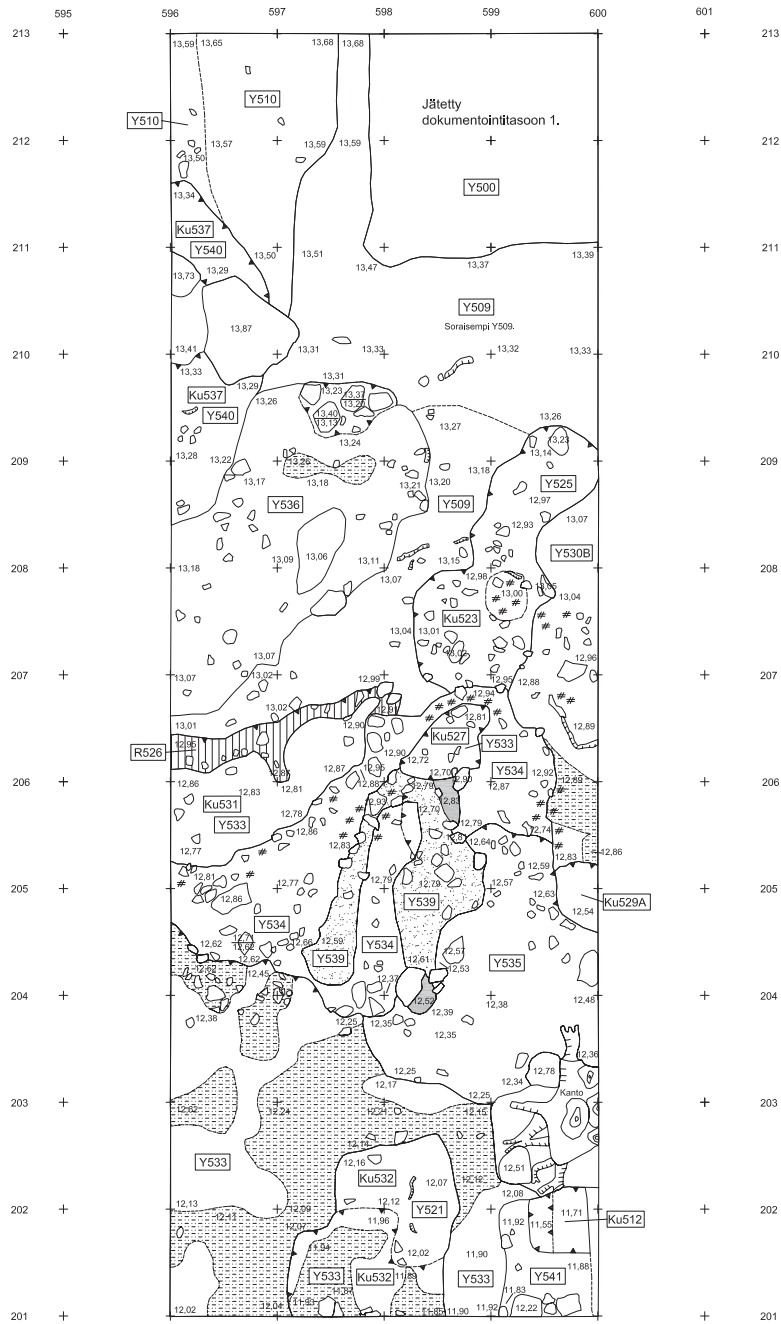
2 m



| | |
|---|--|
| <p>VANTAA Gubbacka</p> <p>Andreas Koivisto 2010</p> | <p>ALUE 5 Dokumentointitaso 3 Y500, Y509-510, Y516-522, Y524-525, Y528 R511, R515, Ku512, Ku523</p> <p>Mk 1:50</p> |
| <p>MITTAUSDOKUMENTOINTI</p> <p>Riikka Väisänen 2010 Puht. piirt. Riikka Väisänen 2010</p> | <p>TUTKIMUSLAITOS: VANTAAN KAUPUNGIN MUSEO ARKISTO: MUSEOVASTO, RAKENNUSHISTORIAN OSASTO HELSINKI</p> |
| <p>Kartta 13</p> | |

X=82013,63
Y=63415,66

X=82016,33
Y=63418,64



X=82004,90
Y=63423,73

X=82007,58
Y=63426,76

- R526 Hiiltynyt puurakenne
 - Y500 Pintamulla
 - Y509 Keltainen karkea hiekka
 - Y510 Savensekainen karkea hiekka
 - Y521 Harmaa savi
 - Y522 Siltinsekainen karkea hiekka
 - Y525 Soransekainen hiekka
 - Y530B Kellertävänruskea hiekka
 - Y533 Keltainen hieno hiekka
 - Y534 Mustanruskea hieno hiekka
 - Y535 Savensekainen hiekka
 - Y536 Savi / hiekka / hiili
 - Y539 Harmaa savi
 - Y540 Karkean hiekan- ja soransekainen savi
 - Y541 Siltin- ja hiekansekainen orgaaninen maa
 - Ku512 Kuoppa
 - Ku523 Kuoppa
 - Ku527 Kuoppa
 - Ku529A Kuoppa
 - Ku531 Kuoppa
 - Ku532 Kuoppa
 - Ku537 Kuoppa
- KM
 - Hiili
 - Juurit
 - Orgaaninen maa
 - Y539 Savi
 - Savi
 - R526 Hiiltynyt puurakenne
 - Korkeusero

2 m



**VANTAA
Gubbacka**

Andreas Koivisto 2010

MITTAUSDOKUMENTOINTI

Tuuli Heinonen 2010

Puht. piirt. Riikka Väisänen 2010

**ALUE 5
Dokumentointitaso 4**

Y500, Y509-510, Y521-522, Y525, Y530B,
Y533-536, Y539-541, R526, Ku512, Ku523,
Ku527, Ku529A, Ku531-532, Ku537

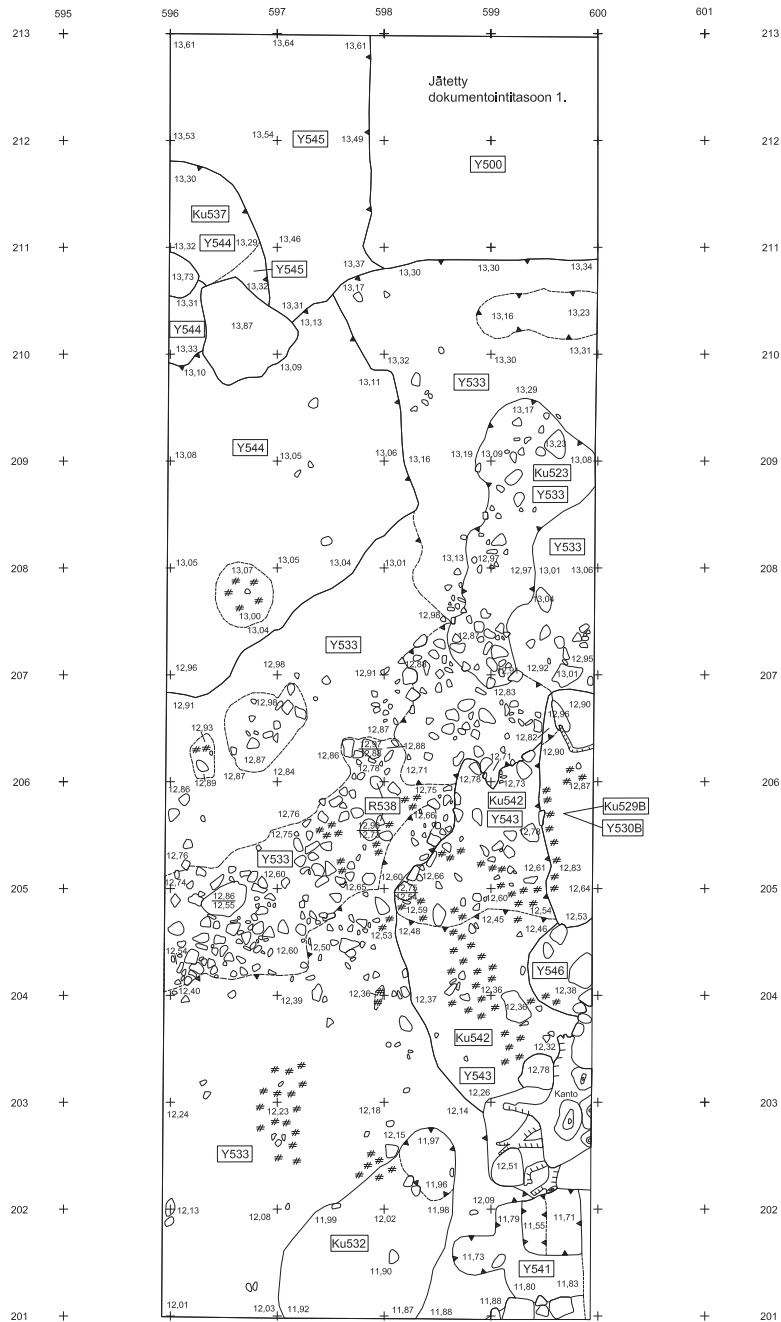
Mk 1:50

TUTKIMUSLAITOS: VANTAAN KAUPUNGIN MUSEO
ARKISTO: MUSEOVASTO, RAKENNUSHISTORIAN OSASTO
HELSINKI

Kartta 14

X=82013.63
Y=63415.66

X=82016.33
Y=63418.64



X=82004.90
Y=63423.73

X=82007.58
Y=63426.76

-  Kivi
-  Hiili
-  Juuri
-  Korkeusero

- R538 Kivirakenne
- Y500 Pintamulta
- Y530B Kellertäväruskea hiekka
- Y533 Keltainen hieno hiekka
- Y541 Siltin- ja hiekansakainen orgaaninen maa
- Y543 Likainen harmaa savi, seassa hiiltä
- Y544 Harmaa savi
- Y545 Harmaa savi
- Y546 Harmaankeltainen karkea hiekka
- Ku523 Kuoppa
- Ku529 Kuoppa
- Ku532 Kuoppa
- Ku537 Kuoppa
- Ku542 Kuoppa

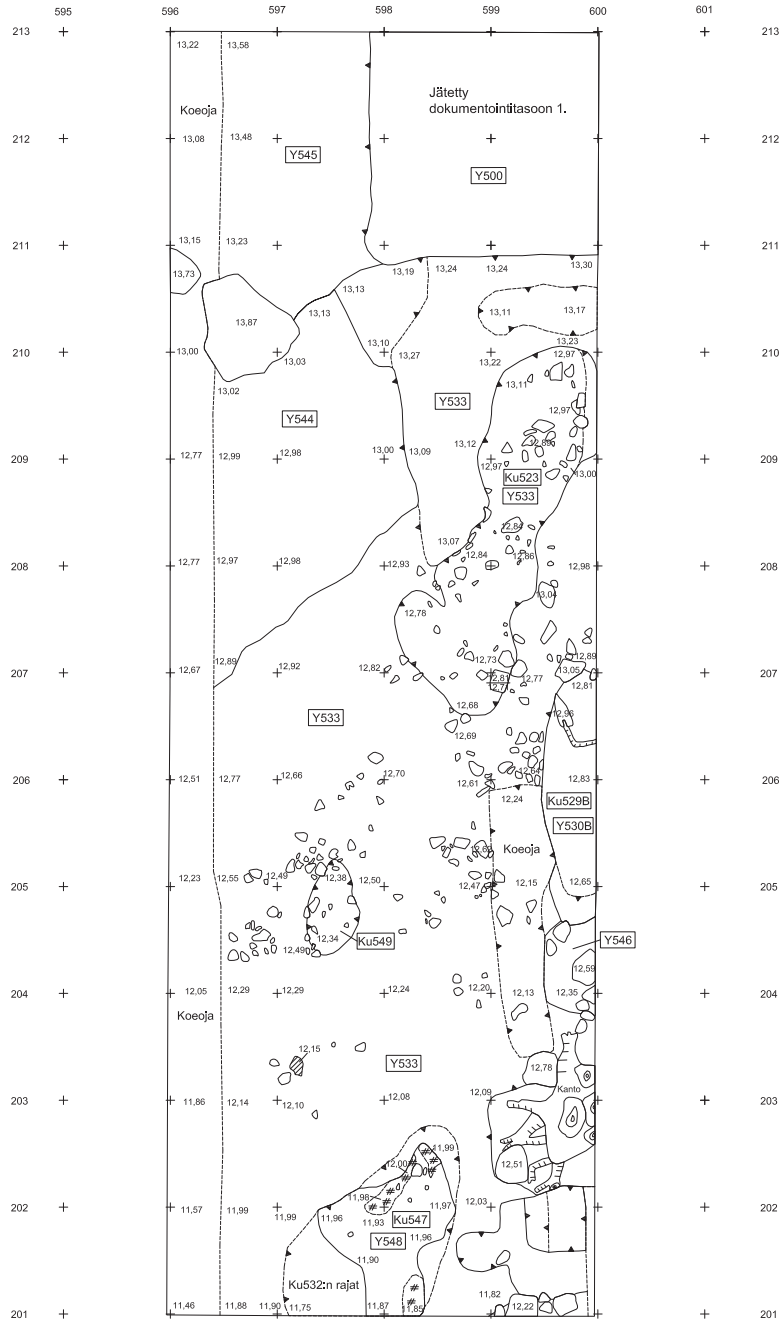
2 m



| | |
|--|---|
| <p>VANTAA Gubbacka</p> <p>Andreas Koivisto 2010</p> | <p>ALUE 5 Dokumentointitaso 5 Y500, Y530B, Y533, Y541, Y543-546 R538, Ku523, Ku529B, Ku532, Ku537, Ku542 Mk 1:50</p> |
| <p>MITTAUSDOKUMENTOINTI</p> <p>Riikka Väisänen 2010</p> <p>Puht. piirt. Riikka Väisänen 2010</p> | <p>TUTKIMUSLAITOS: VANTAAN KAUPUNGIN MUSEO ARKISTO: MUSEOVARASTO, RAKENNUSHISTORIAN OSASTO HELSINKI</p> |
| <p>Kartta 15</p> | |

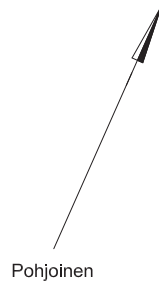
X=82013,63
Y=63415,66

X=82016,33
Y=63418,64



X=82004,90
Y=63423,73

X=82007,58
Y=63426,76



Pohjoinen

-  Kivi
-  Hieno hiekka
-  Juuri
-  Nokinen liikkamaa
-  Korkeusero

- Y500 Pintamulta
- Y530B Kellertävännruskea hiekka
- Y533 Keltainen hieno hiekka
- Y544 Harmaa savi
- Y545 Harmaa savi
- Y546 Harmaankeltainen karkea hiekka
- Y548 Harmaanruskea hiekka, seassa savilinssejä
- Ku523 Kuoppa
- Ku529B Kuoppa
- Ku532 Kuoppa
- Ku547 Kuoppa
- Ku549 Kuoppa

| | |
|---|--|
| <p>VANTAA Gubbacka</p> <p>Andreas Koivisto 2010</p> <p>MITTAUSDOKUMENTOINTI</p> <p>Riikka Väisänen 2010</p> <p>Puht. piirt. Riikka Väisänen 2010</p> | <p>ALUE 5 Dokumentointitaso 6</p> <p>Y500, Y530B, Y533, Y544-546, Y548 Ku523, Ku529B, Ku532, Ku547, Ku549</p> <p>Mk 1:50</p> <p>TUTKIMUSLAITOS: VANTAAN KAUPUNGIN MUSEO ARKISTO: MUSEOVASTO, RAKENNUSHISTORIAN OSASTO HELSINKI</p> <p>Kartta 16</p> |
|---|--|

2 m





X=82004,90
Y=63423,73

X=82007,58
Y=63426,76

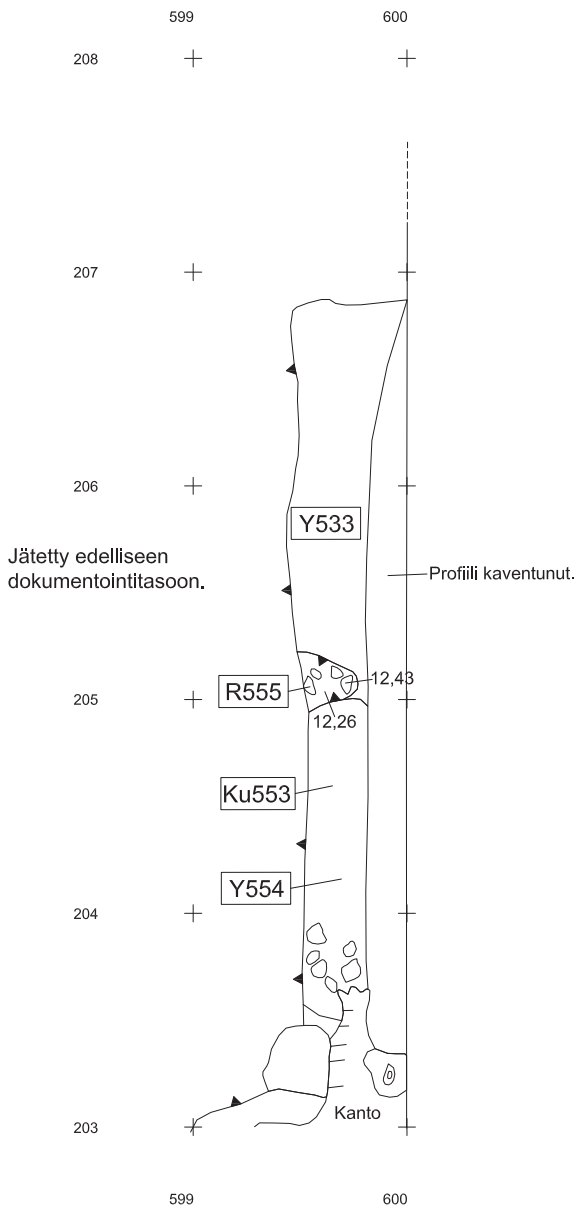
- Kivi
- Hiili
- Juuri
- Y551 Orgaanisen maan ja hiilensekainen hiekka
- Maatunut puu
- Puu
- Nokinen alue
- Korkeusero

R550 Puulla reunustettu kuoppa
Y533 Keltainen hieno hiekka
Y551 Orgaanisen maan ja hiilensekainen hiekka
Y552 Kellertävänharmaa karkea hiekka
Ku532 Kuoppa
Ku547 Kuoppa
Ku557 Kuoppa

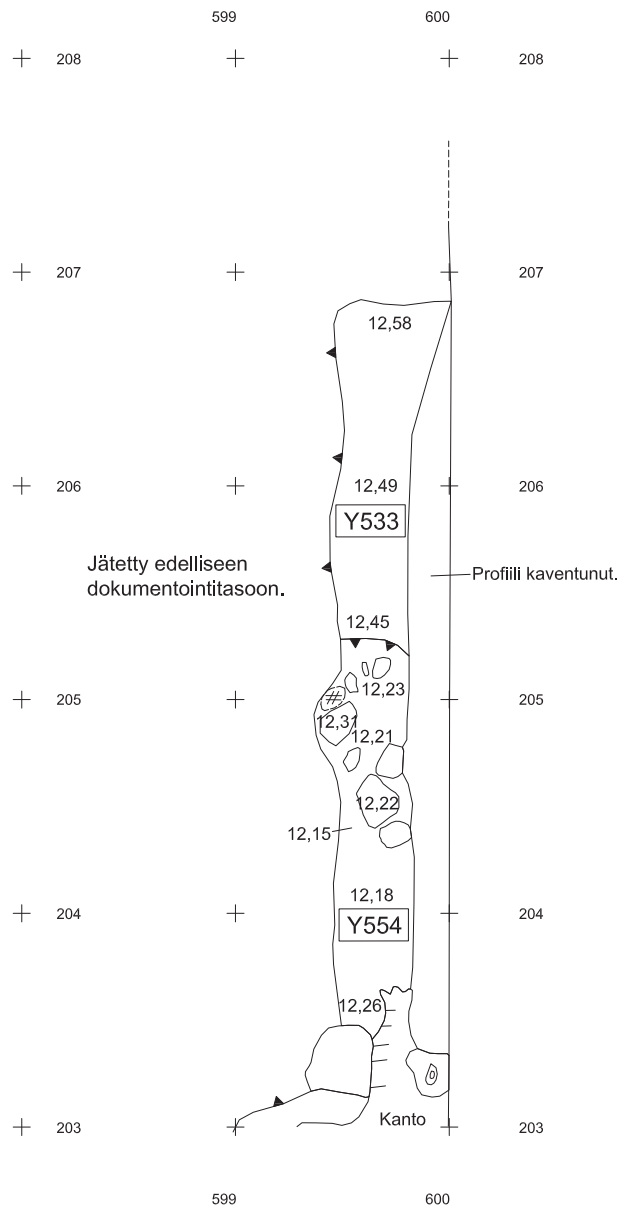
2 m



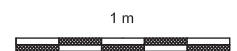
| | |
|---|--|
| <p>VANTAA Gubbacka</p> <p>Andreas Koivisto 2010</p> | <p>ALUE 5 Dokumentointitaso 7 Y533, Y551-552 R550, Ku532, Ku547, Ku557 Mk 1:50</p> |
| <p>MITTAUSDOKUMENTOINTI</p> <p>Riikka Väisänen 2010 Puht. piirt. Riikka Väisänen 2010</p> | <p>TUTKIMUSLAITOS: VANTAAN KAUPUNGIN MUSEO ARKISTO: MUSEOVRASTO, RAKENUSHISTORIAN OSASTO HELSINKI</p> <p>Kartta 17</p> |






Dokumentointitaso 8



Dokumentointitaso 9



-  Kivi
-  Juuri
-  Hiili
-  Korkeusero

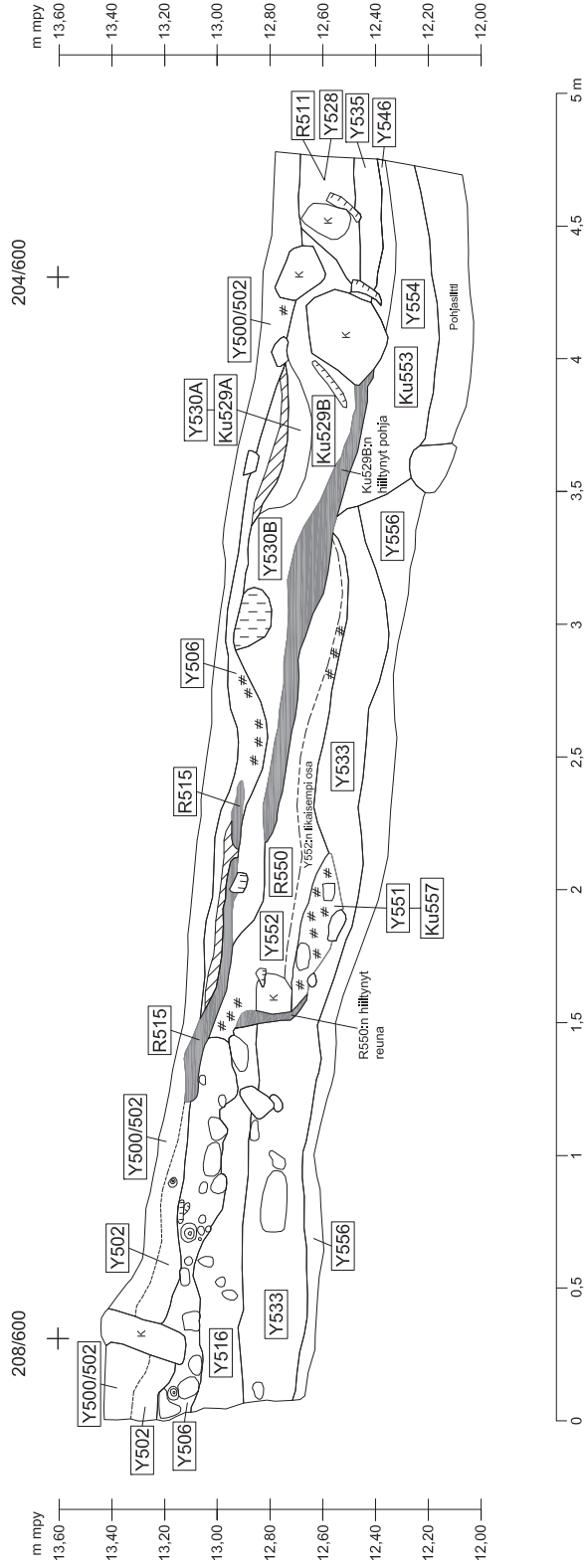
R555 Paalunsija
 Y533 Keltainen hieno hiekka
 Y554 Harmaankeltainen karkea hiekka
 Ku553 Kuoppa

| | |
|--|---|
| VANTAA Gubbacka | Alue 5 Dokumentointitasot 8 ja 9 Y533, Y554 R555, Ku553 Mk 1:25 |
| Andreas Koivisto 2010 | TUTKIMUSLAITOS: VANTAAN KAUPUNGINMUSEO ARKISTO: MUSEOVIRASTO, RAKENNUSHISTORIAN OSASTO HELSINKI |
| MITTAUSDOKUMENTOINTI Tuuli Heinonen, Riikka Väisänen 2010 | Kartta 18 |
| Puht. piirt. Riikka Väisänen 2010 | |

E-profiili

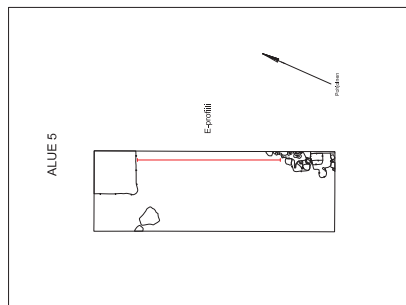
X=82014,81
Y=63420,06

X=82009,24
Y=63425,22



- R511 Kivirakennus (uuniperustus)
- R515 Hiltynyt puurakennus
- R550 Puulla reunustettu kuoppa
- Y500 Pintamulla
- Y502 Saven- ja siltisekainen hiekka
- Y506 Harmaanuskea karkea hiekka
- Y516 Keltainen hiekka
- Y528 Hiekkansekainen silti
- Y530A Keltainen hiekka
- Y530B Kellertävännuskea hiekka
- Y533 Savensekainen hiekka
- Y535 Keltainen hieno hiekka
- Y546 Harmaankeltainen karkea hiekka
- Y551 Orgaanisen maan ja hiltisekainen hiekka
- Y552 Kellertävänharmaa karkea hiekka
- Y554 Harmaankeltainen karkea hiekka
- Y556 Soransekainen karkea hiekka
- Ku629A Kuoppa
- Ku629B Kuoppa
- Ku553 Kuoppa
- Ku657 Kuoppa

- Kivi
- Hiltikerros
- Hilti
- Juuri
- Orgaaninen maa
- Vaalea hiekka



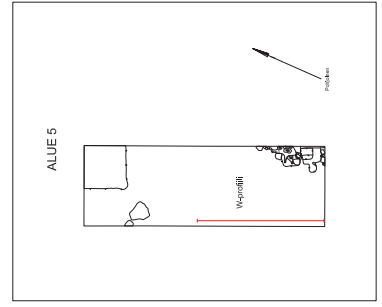
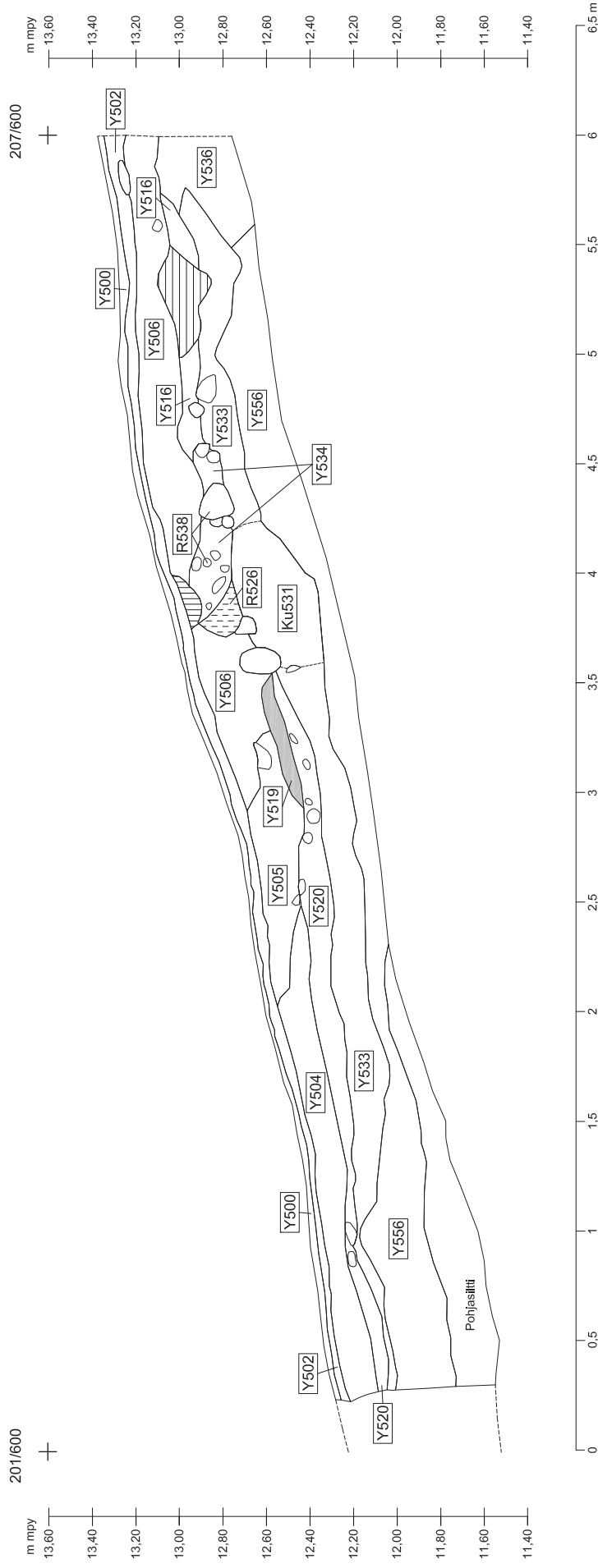
1 m

| | |
|------------------------------------|--|
| VANTAA Gubbacka | Alue 5 E-profiili |
| Andreas Kolvisto 2010 | Y506, Y516, Y528, Y530A-B, Y533, Y535, Y546, Y551-552, Y554, Y556, R511, R515, R550, Ku629A-B, Ku553, Ku657 Mk 1:20 |
| MITTAUS- ja KORTTIKÄSITTELY | TUTKIMUSALUE: VANTAA KAUPUNKIMUSEO |
| Elina Terävä, Tuuli Heijonen 2010 | ARHISTO: MUSEOVIRASTO, RAKENNUSHISTORIAN OSASTO HELSINKI |
| Puht. piiri. Riiikka Väisänen 2010 | Kartta 19 |

W-profilii, S-osa

X=82004,90
Y=63423,73

X=82009,22
Y=63419,73



- R526 Hiltynyt puurakenne
- R538 Kivirakenne
- Y500 Pintamulta
- Y502 Saven- ja siltisekainen hiekka
- Y504 Kellertäväruskea karkea hiekka
- Y505 Hiekkansekainen siltti
- Y506 Harmaanruskea karkea hiekka
- Y516 Keltainen hiekka
- Y519 Savi / hiekka
- Y520 Kiven- ja soransekainen hiekka
- Y533 Keltainen hieno hiekka
- Y534 Mustanruskea hieno hiekka
- Y536 Savi / hiekka / hiltti
- Y556 Soransekainen karkea hiekka
- Ku531 Kloppa

- Kivi
- R526 Hiltynyt puurakenne
- Kärnynjälki (kellertävä hiekka)
- Likamaa
- Y519 Savi / hiekka

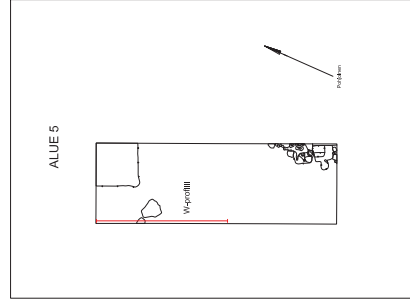
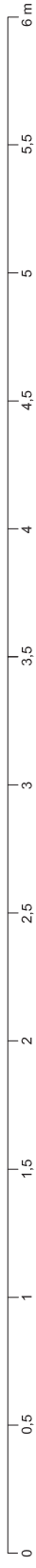
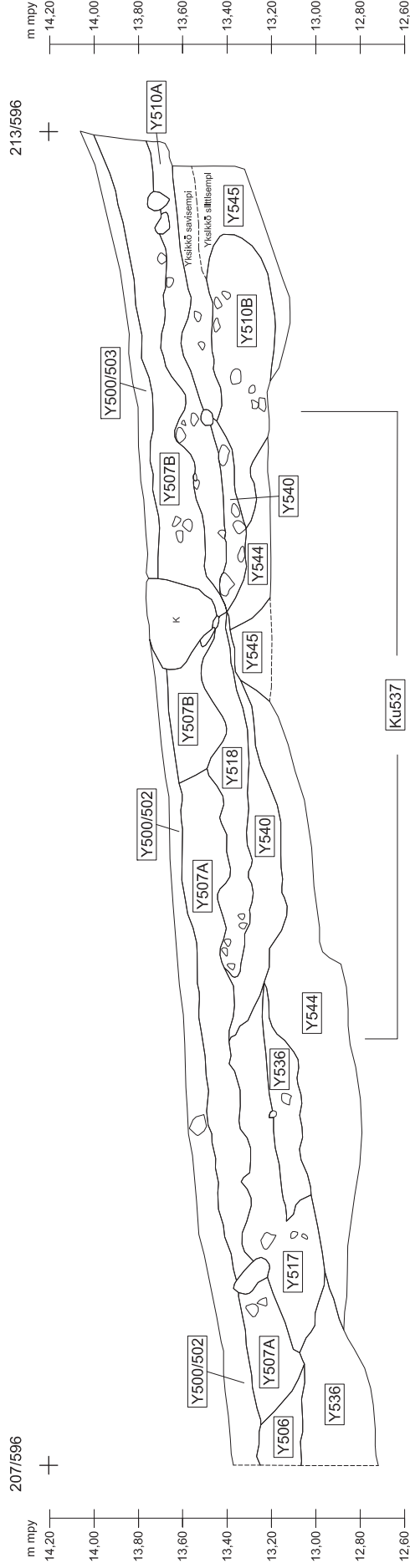
1 m

| | |
|-----------------------------------|--|
| VANTAA Gubbacka | Alue 5 W-Profilii |
| Andreas Koivisto 2010 | Y500, Y502, Y504-506, Y516, Y519-520, Y533-534, Y536, Y556 R526, R538, Ku531 Mk 1:20 |
| MITTAUSKOULUNTOINTI | TUTKIMUSLÄTÖS: VANTAAN KAUPUNKIRUUSO ARSENIC: MUSEOVARASTO, RAKENNUSHISTORIA OSASTO HELSINKI |
| Puht. piirt. Riikka Väisänen 2010 | Kartta 20 |

W-profilii, N-osa

X=82009,22
Y=63419,73

X=82013,63
Y=63415,66



- Y500 Pritamulla
- Y502 Saven- ja siltisekainen hiekka
- Y503 Silti- ja soransekainen karkea hiekka
- Y506 Harmaanruskeaa karkeaa hiekka
- Y507A Soransekainen hiekka
- Y507B Siltisekainen hiekka
- Y510A Savensekainen karkea hiekka
- Y510B Savensekainen hiekka
- Y517 Hiekan- ja soransekainen savi
- Y518 Hiekan- ja siltisekainen sora
- Y536 Savi / hiekka / hilti
- Y540 Karkeaa hiekan- ja soransekainen savi
- Y544 Harmaa savi
- Y545 Harmaa savi
- Ku537 Kuoppa

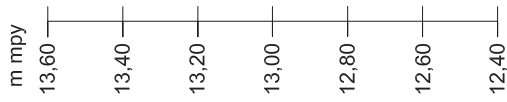


| | |
|------------------------------------|---|
| VANTAA Gubbacka | Alue 5 E-Profilii Y500, Y503, Y507A-B, Y510A-B, Y517, Y518, Y536, Y540, Y544-545 Ku537 |
| Andreas Koivisto 2010 | Mk 1:20 |
| MITTAUSOHJENTYÖNTI | TUTKIJALAITOS VANTAAN KAUPUNGINMUSEO |
| Janne Heikonen 2010 | ARKESTO, MUSEOVASTO, RAKENUSHISTORIAN OSASTO |
| Puht. piirt. Riiikka Väisänen 2010 | HELSINKI |
| | Kartta 21 |

Alueen 5 läpi kaivetun ojan S-profiili

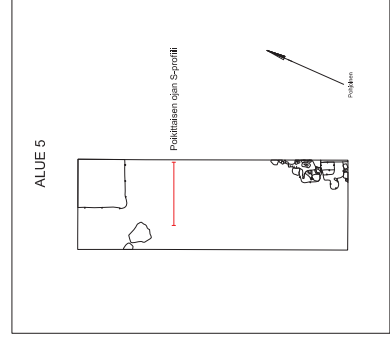
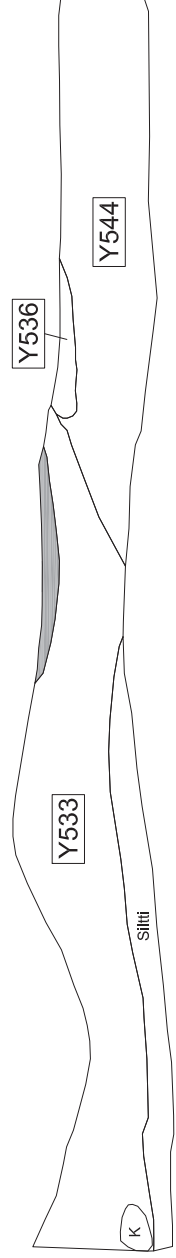
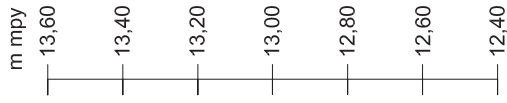
X=82013,40
Y=63421,36

209/600 +



X=82011,36
Y=63419,16

209/597 +



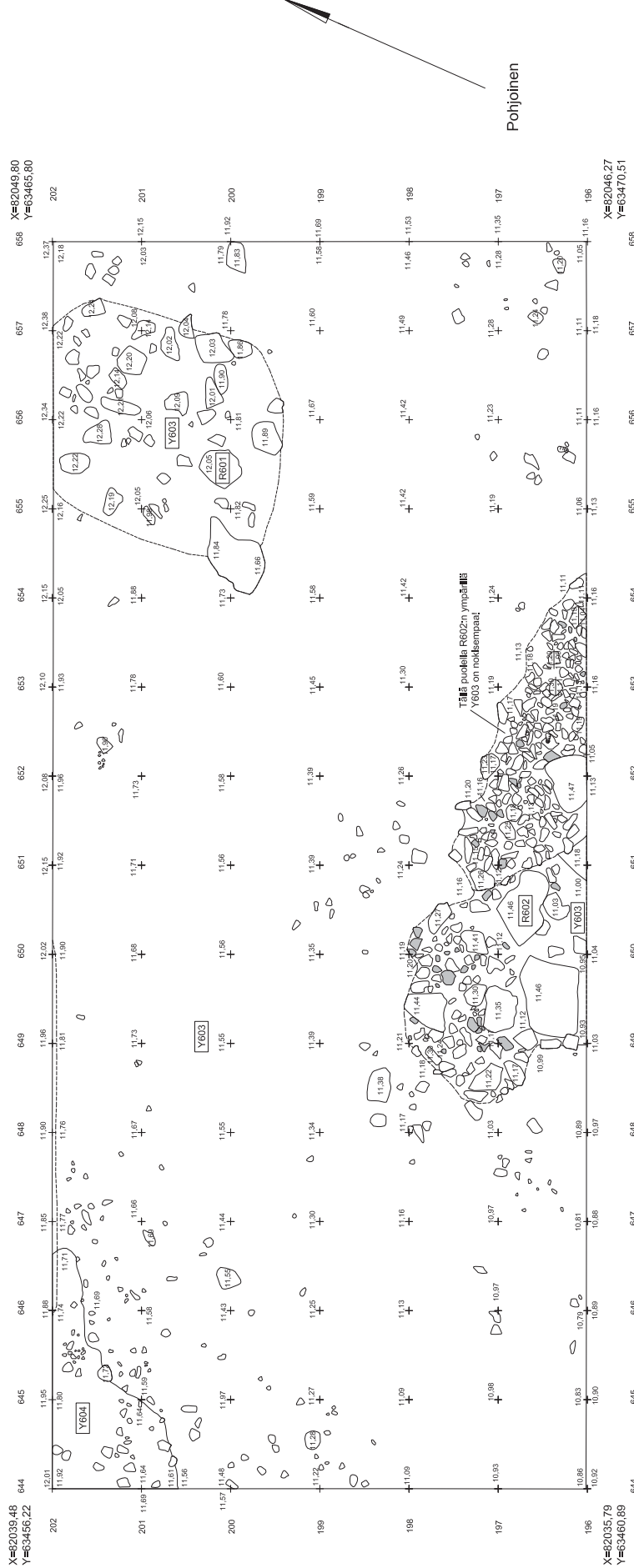
- Y533 Keltainen hieno hiekka
- Y536 Savi / hiekka / hiili
- Y544 Harmaa savi

K Kivi
 Savi

1 m



| | |
|--|---|
| VANTAA Gubbacka Andreas Koivisto 2010 | Alue 5 Poikkiprofiili Y533, Y536, Y544 Mk 1:20 |
| MITTAUSDOKUMENTOINTI Anna-Maria Salonen 2010 Puht. piirt. Riikka Väisänen 2010 | TUTKIMUSLAITOS: VANTAAN KAUPUNGINMUSEO ARKISTO: MUSEOVARASTO, RAKENNUSHISTORIAN OSASTO HELSINKI |
| Kartta 22 | |



| | |
|--|--|
| VANTAA Gubbacka | ALUE 6 Dokumentointitaso 1 Y603-604 R601-602 Mk 1:50 |
| Andreas Kolmisto 2010 | TUTKIMUSLATOR: VANTAAN KAUPUNGINMUSEO ARKISTO: MUSEOVIRASTO, RAKENNUSHISTORIAN OSASTO HELSINKI |
| MITTAUSDOKUMENTOINTI Riikka Väätäinen 2010 Puh. pnr. Riikka Väätäinen 2010 | Kartta 23 |

- R601 Kivirakenne (uuniperustus)
- R602 Kivirakenne
- Y603 Hiekkansekainen multa
- Y604 Soran- ja kivensekainen hiekka



X=82039.48
Y=63456.22

X=82049.80
Y=63465.80



X=82035.79
Y=63460.89

X=82046.27
Y=63470.51

Pohjoinen

Kivi- ja kaitokivien rajaamalla
alueella alunperin enemmän.

2 m

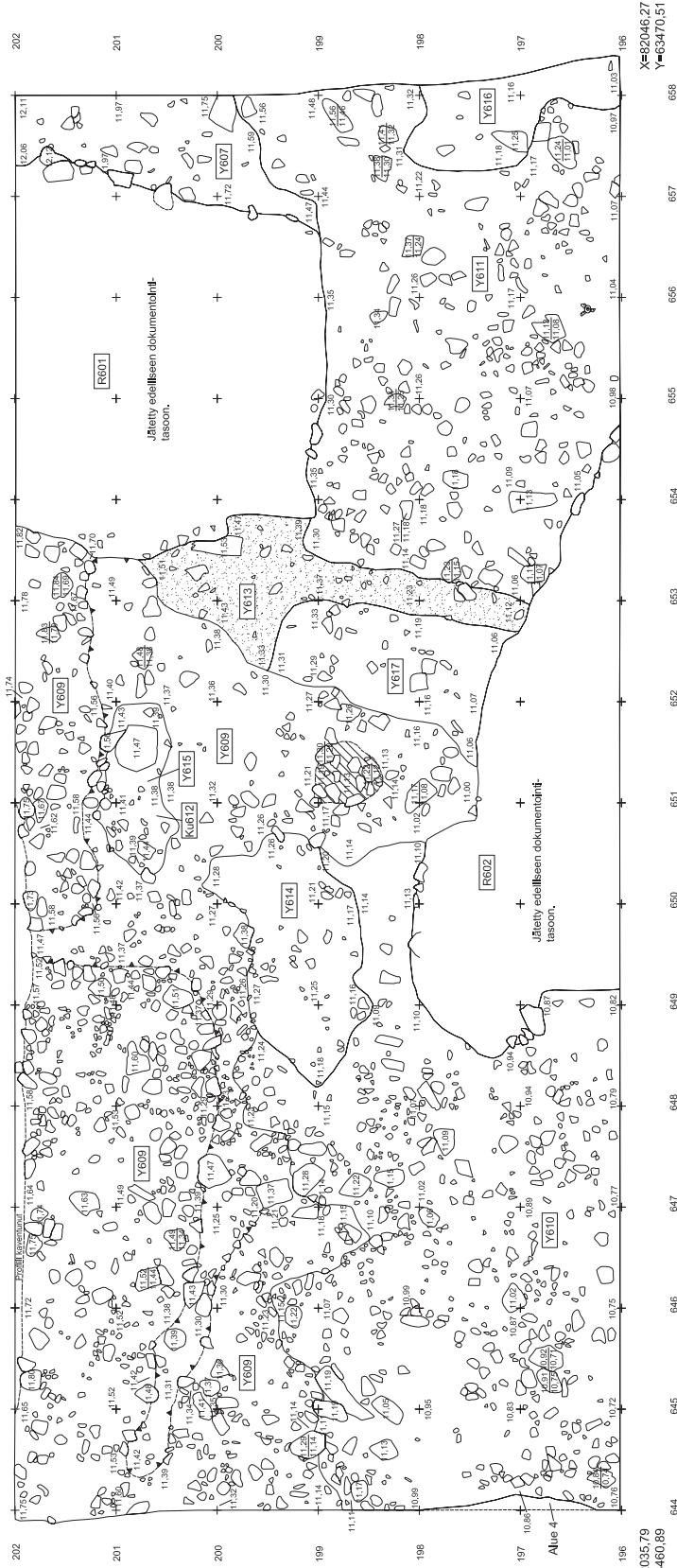
| | |
|---|---|
| VANTAA Gubbäcka Andreas Koivisto 2010 | ALUE 6 |
| | Dokumentointitaso 2 Y605-607 R601-602, R608 Mik 1:50 |
| MITTAUSDOKUMENTOINTI Riikka Välsänen 2010 Puntt.pii.r. Riikka Välsänen 2010 | TUTKAILUOSASTO: VANTAA KUPUNGINMUSEO ARKISTO: MUSEOVIRASTO, RAKENNUSHISTORIAN OSASTO HELSINKI |
| | Kartta 24 |

R601 Kivirakenne (uuniperustus)
R602 Kivirakenne
R608 Kivirakenne
Y605 Hieksekkäinen silti
Y606 Kivi- ja soransekkäinen hiekka
Y607 Hieksekkäinen sav

Kivi
 R602 Kivirakenne
 Juuri

X=82039.48
Y=63456.22

X=82049.80
Y=63465.80



X=82035.79
Y=63460.89

X=82046.27
Y=63470.51

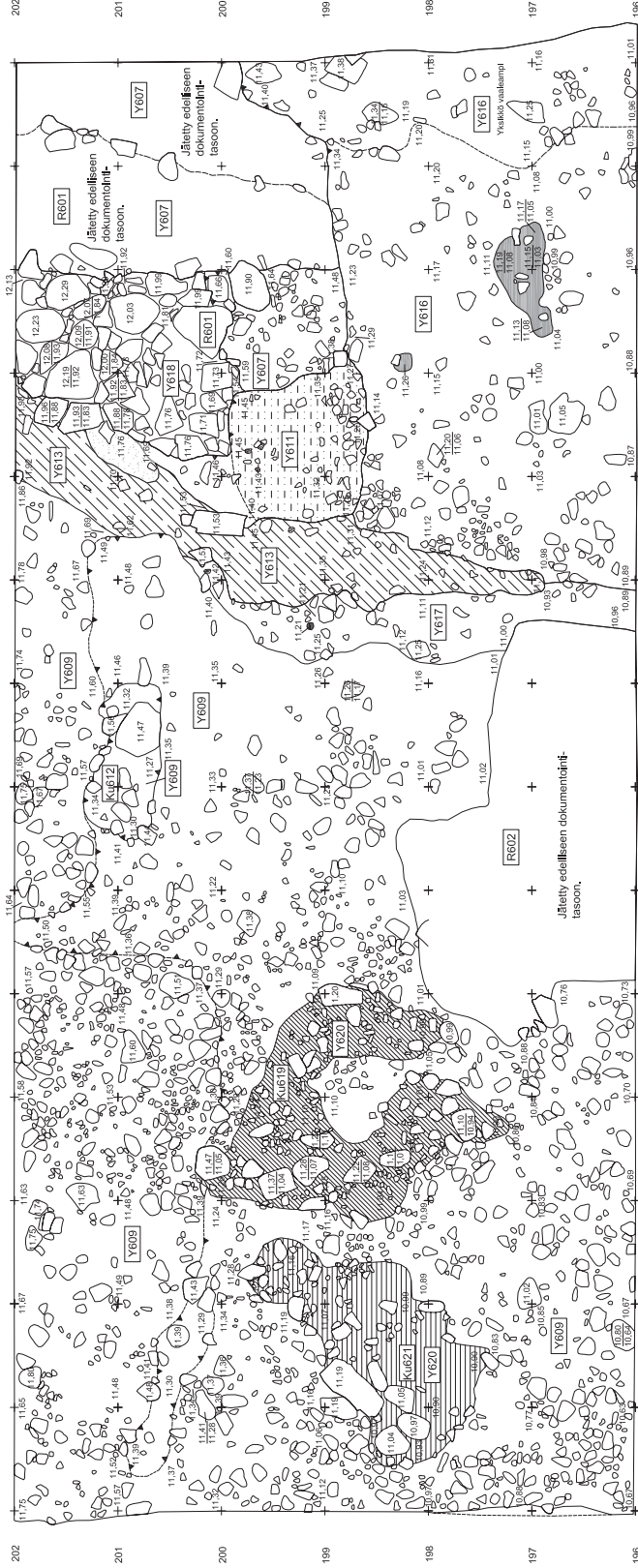
- R601 Kivirakente (uuniperustus)
- R602 Kivirakente
- Y607 Hiekansakahein savi
- Y609 Kivensakahein hiekka
- Y610 Saven- ja hiekansakahein silti
- Y611 Soran- ja hiekansakahein silti
- Y613 Harmaa savi
- Y614 Saven- ja hiekansakahein silti
- Y615 Noen- ja hiekansakahein silti
- Y616 Soransakahein hiekka
- Y617 Hillen- ja siltinsakahein hiekka
- Ku612 Kuoppa

- Kivi
- Juuri
- Y613 Harmaa savi
- Tumma likamaa
- Korkeusero

| | |
|--|---|
| VANTAA Gubbäck | ALUE 6 Dokumentointitaso 3 Y607, Y609-611, Y613-617 R601-602, Ku612 Mik 1:50 |
| Andreas Koivisto 2010 | TUTKAILIJATOS: VANHAAN KUIPUNENINUSEO ARKASTO: MUSEOVIRASTO, RAKENNUSHISTORIA OSASTO HELSINKI |
| RIikka Välsänen 2010 Puntt. piirt. Riikka Välsänen 2010 | Kartta 25 |

X=82039.48
Y=63456.22

X=82049.80
Y=63465.80



X=82035.79
Y=63460.89

X=82046.27
Y=63470.51

Pohjoinen

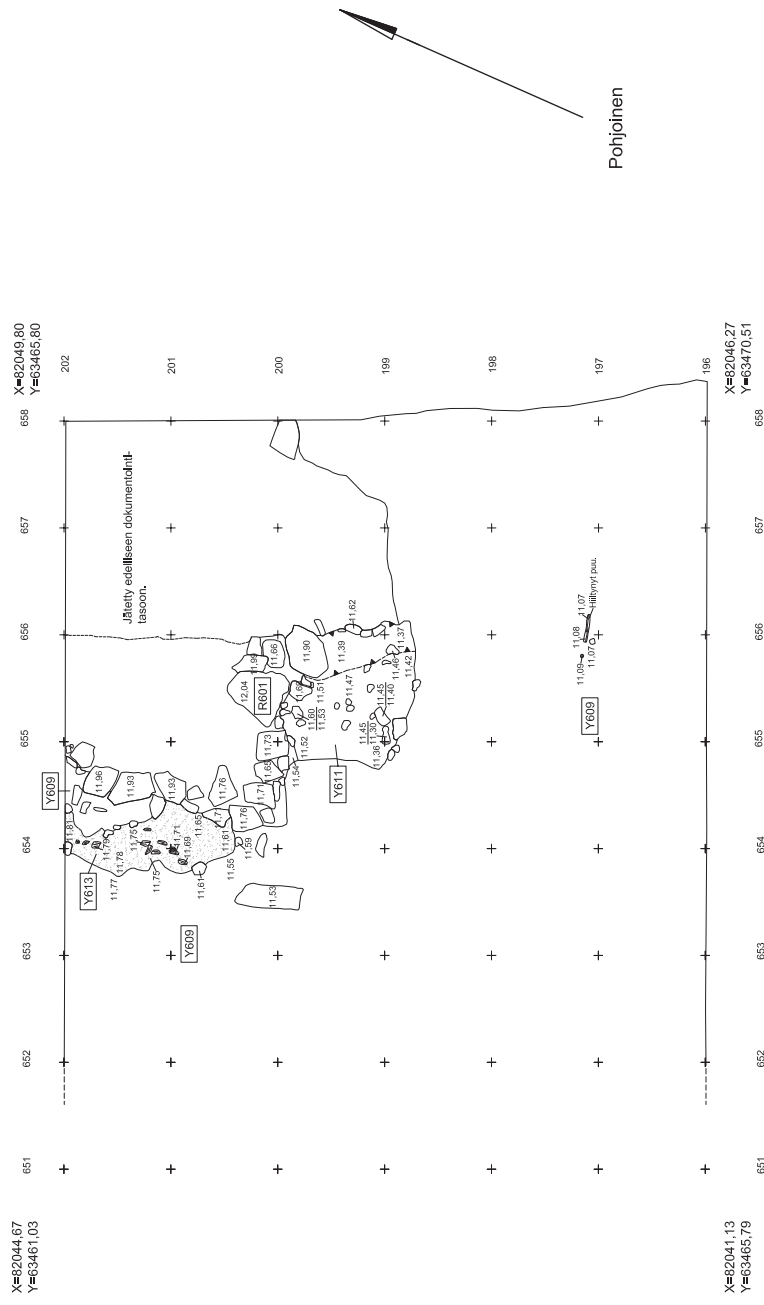
- Kivi
- Puu
- Maatunut puusilppu
- Laasti tai kalkkivi
- Savi
- Hilti
- Y613 Hamaa savi
- Ku619 Kuoppa
- Ku621 Kuoppa
- Korkeusero

- R601 Kivirakente (uuninperustus)
- R602 Kivirakente
- Y607 Hiekanselkainen savi
- Y609 Kallainen kvensekainen hiekka
- Y611 Soran- ja hiekanselkainen silti
- Y613 Hamaa savi
- Y616 Soranselkainen hiekka
- Y617 Hiltin- ja siltinsekainen hiekka
- Y620 Kiven- ja soranselkainen hiekka
- Ku612 Kuoppa
- Ku619 Kuoppa
- Ku621 Kuoppa

VANTAA
Gubbacka
Andreas Koivisto 2010
MITTAUSDOKUMENTOINTI
Riikka Väisänen 2010
Puh.t. piirt. Riikka Väisänen 2010

ALUE 6
Dokumentointitaso 4
Y607, Y609, Y611, Y613, Y616-617, Y620
R601-602, Ku612, Ku619, Ku621
Mik 1:50
TUTKIMUSALUE: VANTAA, KUPUNGINMUSEO
ARKASTO: MUSEOVIRASTO, RAKENNUSHISTORIA OSASTO
HELSINKI
Kartta 26

2 m



X=82044,67
Y=63461,03

X=82041,13
Y=63465,79

Pohjoinen

2 m

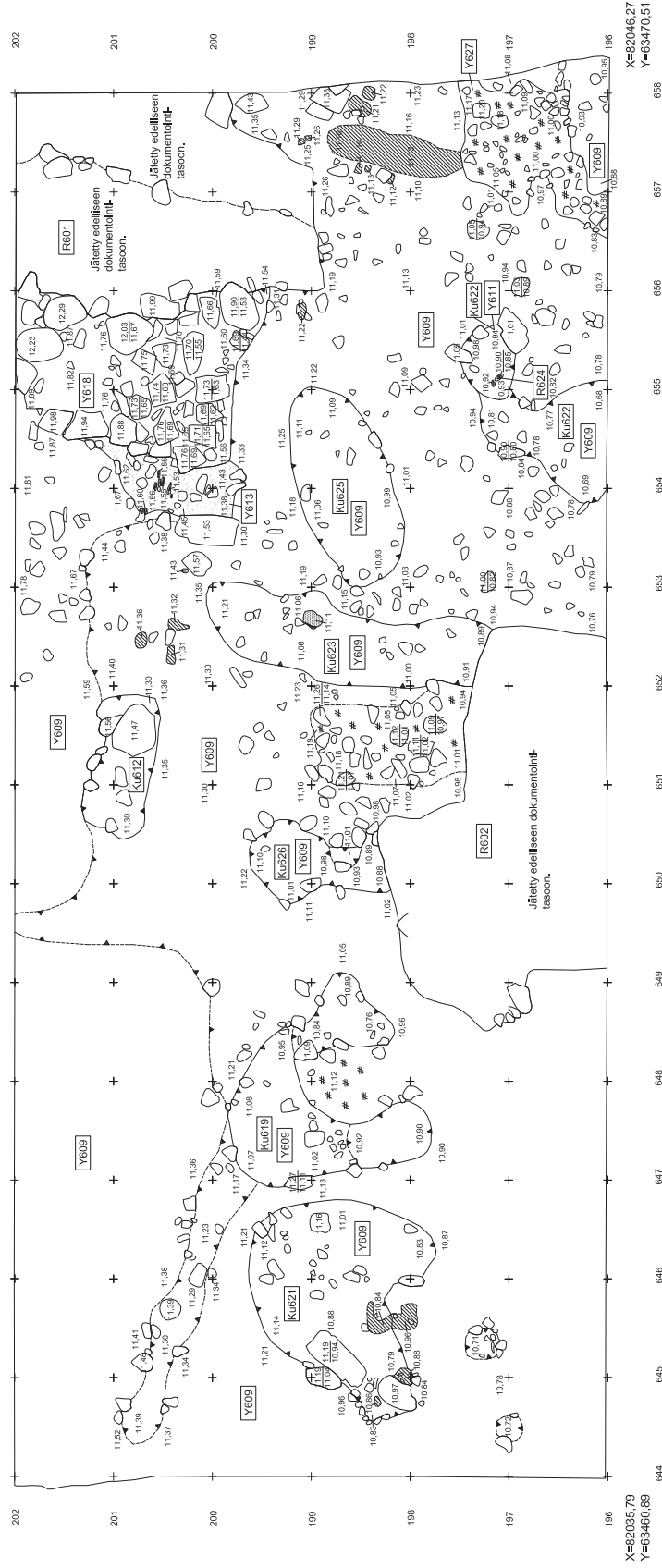
- KIWI
- PUU
- HILTI
- Y613 Harmaa savi
- Korkeusero

- R601 Kivikempe (luuniperustus)
- Y609 Kallainen kivensekainen hiekka
- Y611 Soran- ja hiekansekainen silti
- Y613 Harmaa savi

| | |
|---|---|
| VANTAA Gubacka | ALUE 6 Dokumentointitaso 4.5 Y609, Y611, Y613 R601 Mk 1:50 |
| Andreas Koivisto 2010 | MITTAUSDOKUMENTOINTI |
| <small>TUTKIMUSALUE: VANTAN KAUPUNKIMUSEO ARKISTO- ja MUSEOINSTITUUTTI, KAKKINENHISTORIAN OSASTO HELSINKI</small> | |
| Reija Hankosari ja Riikka Väisänen 2010 Puh.t. piirt. Riikka Väisänen 2010 | |
| Kartta 27 | |

X=62039.48
Y=63456.22

X=82049.80
Y=63465.80



X=62035.79
Y=63460.89

X=82046.27
Y=63470.51

Pohjoinen

2 m

- KM
- Puu / pystypaalu
- Hilli
- Tumma hillisekainen likamaa
- Y613 Hamaa savi
- Palanut savi
- Korkeusero
- R601 Kivirakenne (uunihyperustus)
- R602 Kivirakenne
- R624 Puurakenne (paalunsija)
- Y609 Kallainen kivisekainen hiekka
- Y611 Sorani- ja hiekkansekainen siltti
- Y613 Hamaa savi
- Y618 Silttisekainen hiekka
- Y627 Hilleri- ja silttisekainen hieno hiekka
- Ku619 Kuoppa
- Ku621 Kuoppa
- Ku622 Kuoppa
- Ku625 Kuoppa / oja
- Ku626 Kuoppa

| | |
|--|--|
| VANTAA Gubbacka Andreas Koivisto 2010 | ALUE 6 Dokumentointitaso 5 Y609, Y611, Y613, Y618, Y627 R601-602, R624, Ku612, Ku619, Ku621-623, Ku625-626 Mk 1:50 |
| MITTAUSDOKUMENTOINTI Riikka Väisänen 2010 Puntt. piirt. Riikka Väisänen 2010 | TUTKAILIJATOS: VANTAA KUPUNGINMUSEO ARKASTO: MUSEOVIRASTO, RAKENNUSHISTORIAN OSASTO HELSINKI |
| Kartta 28 | |