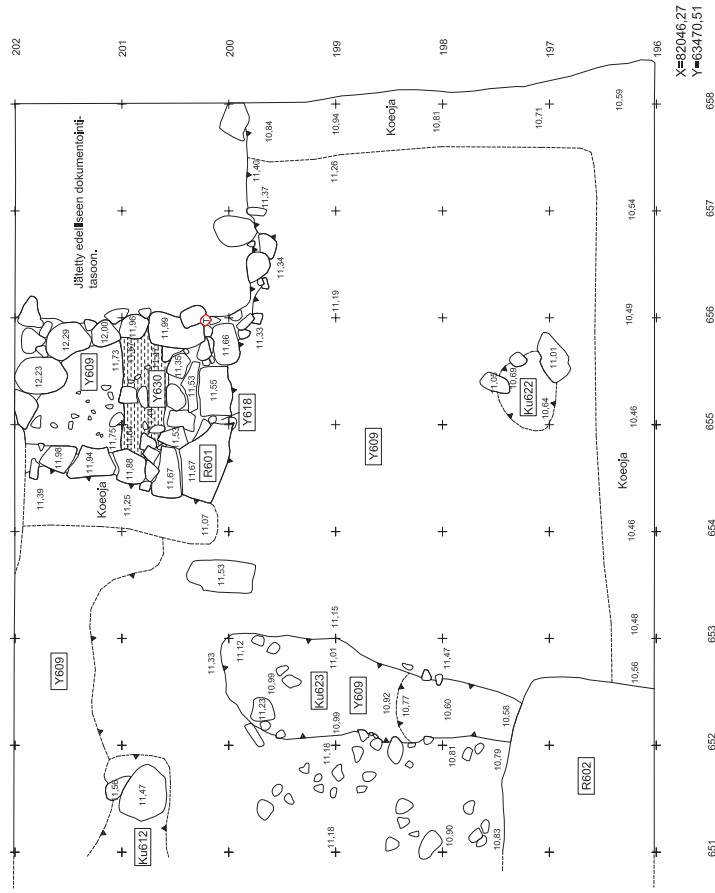


X=82044,67
Y=63461,03

X=82049,80
Y=63465,80



Alueen 6 linjatunnetut jätetty edelliseen dokumentointitasoon.

Pohjoinen

2 m



VANTAA Gubacka	ALUE 6 Dokumentointitaso 6 Y609, Y618, Y630 R601-602, Ku612, Ku622-623 Mk 1:50
Andreas Koivisto 2010	TUTKIJALATOS: VANTAA KAUPUNKIMUSEO ARKESTO: MUSEOVIRASTO, RAKENNUSHISTORIAN OSASTO HELSINKI
MITTAUSDOKUMENTOINTI	Kartta 30
Riikka Välsäsen 2010 Puh.t. piirt. Riikka Välsäsen 2010	

- Kivi
- Puu
- Tiili
- Y630 Kiven- ja soransekainen karkea hiekka
- Korkeusero
- R601 Kivirakenne (uuniperustus)
- R602 Kivirakenne
- Y609 Keltainen kivensekainen hiekka
- Y618 Siltisekainen hiekka
- Y630 Kiven- ja soransekainen karkea hiekka
- Ku612 Kuoppa
- Ku622 Kuoppa
- Ku623 Kuoppa

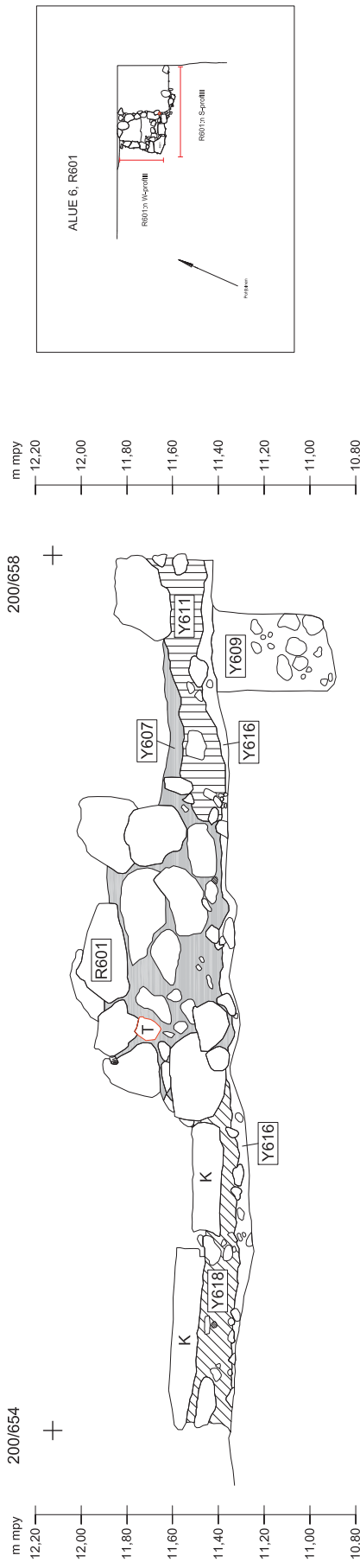
X=82045,51
Y=63464,55

200/654

R601:n S-profiili

X=82048,60
Y=63467,40

200/658



- Kivi
- Tiili
- Palanut savi
- Juuri
- Y618 Siltisekainen hiekka
- Y611 Soran- ja hieksekkainen silti
- Y607 Hieksekkainen savi
- Likamaa

X=82047,23
Y=63463,42

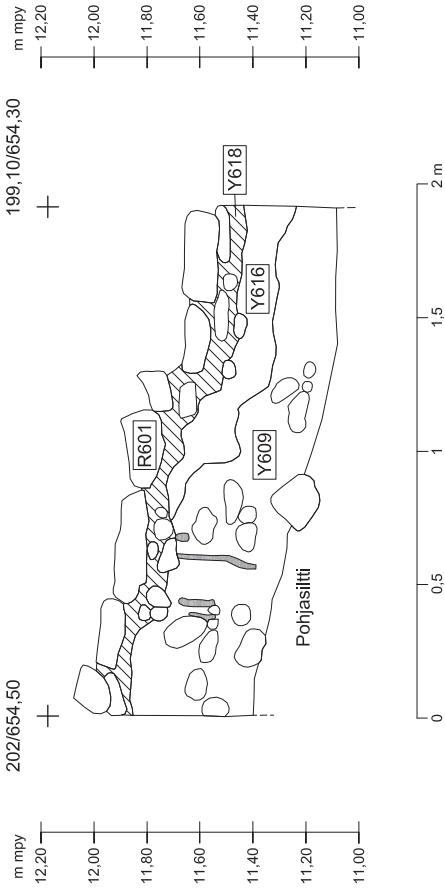
202/654,50

R601:n W-profiili

X=82046,07
Y=63464,93

199,10/654,30

- R601 Kivirakenne (uuniperustus)
- Y607 Hieksekkainen savi
- Y609 Keltainen kivensekainen hiekka
- Y611 Soran- ja hieksekkainen silti
- Y616 Soransekainen hiekka
- Y618 Siltisekainen hiekka



1 m

VANTAA
Gubbacka

Andreas Koivisto 2010
MITTAUSDOKUMENTTI

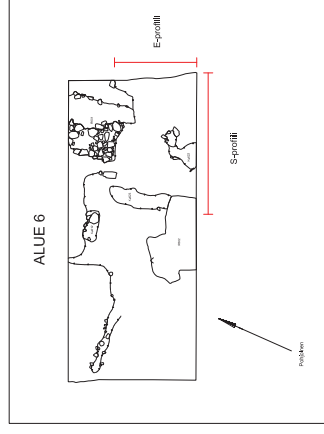
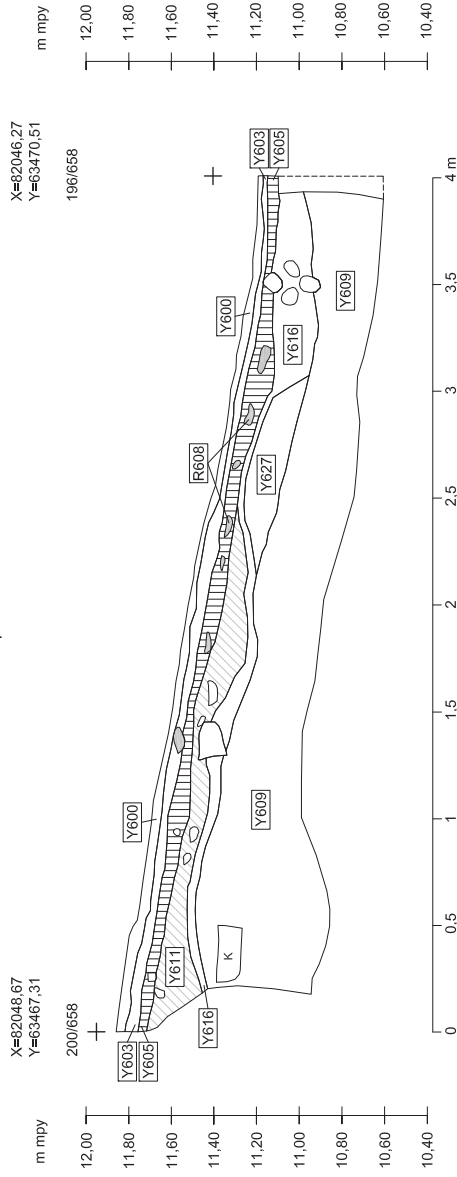
Essi Ruuskanen, Tanja Laine 2010
ARKISTO: MUSEOVIRASTO, RAKENNUSHISTORIAN OSASTO
HELSINKI

Kartta 31

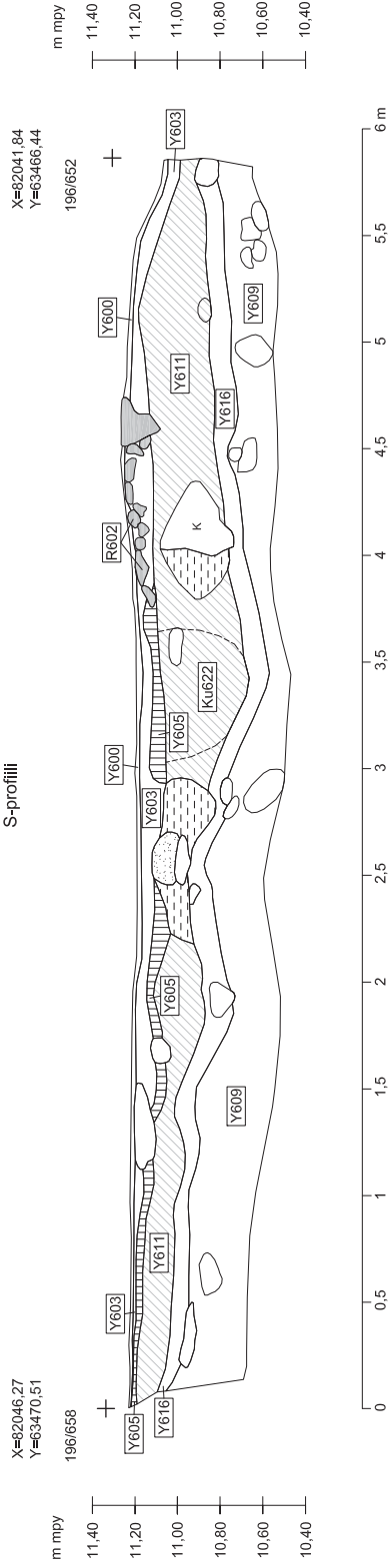
Alue 6
R601:n S- ja W-profiilit
Y607, Y609, Y611, Y616, Y618
R601
Mk 1:20

TUTKIMUSLAITOS VANTAANKAUPUNGINMUSEO
ARKISTO: MUSEOVIRASTO, RAKENNUSHISTORIAN OSASTO
HELSINKI

E-profilii



S-profilii



- Kivi
- Rakenteeseen kuuluvat kivet
- Savi
- Y611 Soran- ja hiekanselkainen siltti
- Palanut savi
- Y605 Hiekanselkainen siltti
- R602 Kivirakenne
- R608 Kivirakenne
- Y600 Pintamulta
- Y603 Hiekanselkainen multa
- Y605 Hiekanselkainen siltti
- Y609 Keltainen kivenselkainen hiekka
- Y611 Soran- ja hiekanselkainen siltti
- Y616 Soranselkainen hiekka
- Y627 Hiller- ja silttiselkainen hieno hiekka
- Ku622 Kuoppa



VANTAA
Gubbacka

Andreas Koivisto 2010
MITTAUSDOKUMENTOINTI

Santien Vanhanen, Reija Hankosaari 2010
Puh.t. piirt. Riikka Väisänen 2010

Alue 6
E- ja S-Profilii
Y600, Y603, Y605, Y609, Y611, Y616, Y627
R602, R608, Ku622
MK 1:25

TUTKIMUSLAITOS: VANTAAN KAUPUNGINMUSEO
ARKISTO: MUSEOVIRASTO, RAKENNUSHISTORIAN OSASTO,
HELSINKI

Kartta 32

X=82024,67
Y=63450,59

X=82025,83
Y=63451,75



Pohjoinen

- Kivi
- Savi
- R703 Kivirakenne
- Juuri

R703 Kivirakenne
Y706 Soran- ja savensekainen hiekka
Y707 Hiekan- ja savensekainen hiesu
Y709 Hiekkansekainen siltti

X=82011,76
Y=63466,78

X=82010,61
Y=63465,62

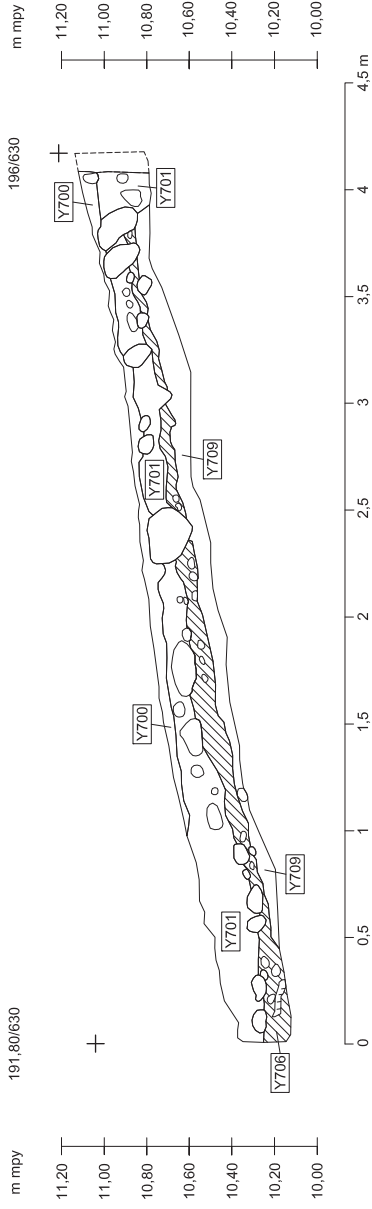
2 m

VANTAA Gubacka	KOEOJA 7 Dokumentointitaso 2 Y706-708 R703 Mk 1:50
Andreas Koivisto 2010	TUTKIJALAITOS: VANTAAKUNTA MUSEO ARKEOLOGISEN MUISTONHOUDON OSASTO HELSINKI
Tanjia Laine 2010 Puhut. piirt. Riikka Välsänen 2010	Kartta 34

X=82021.80
Y=63463.66
191,80/630

W-profiilin pohjoisos

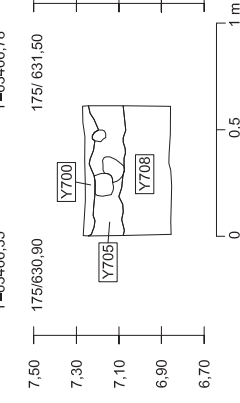
X=82024.67
Y=63450.59
196/630



S-profiilin eteläosa

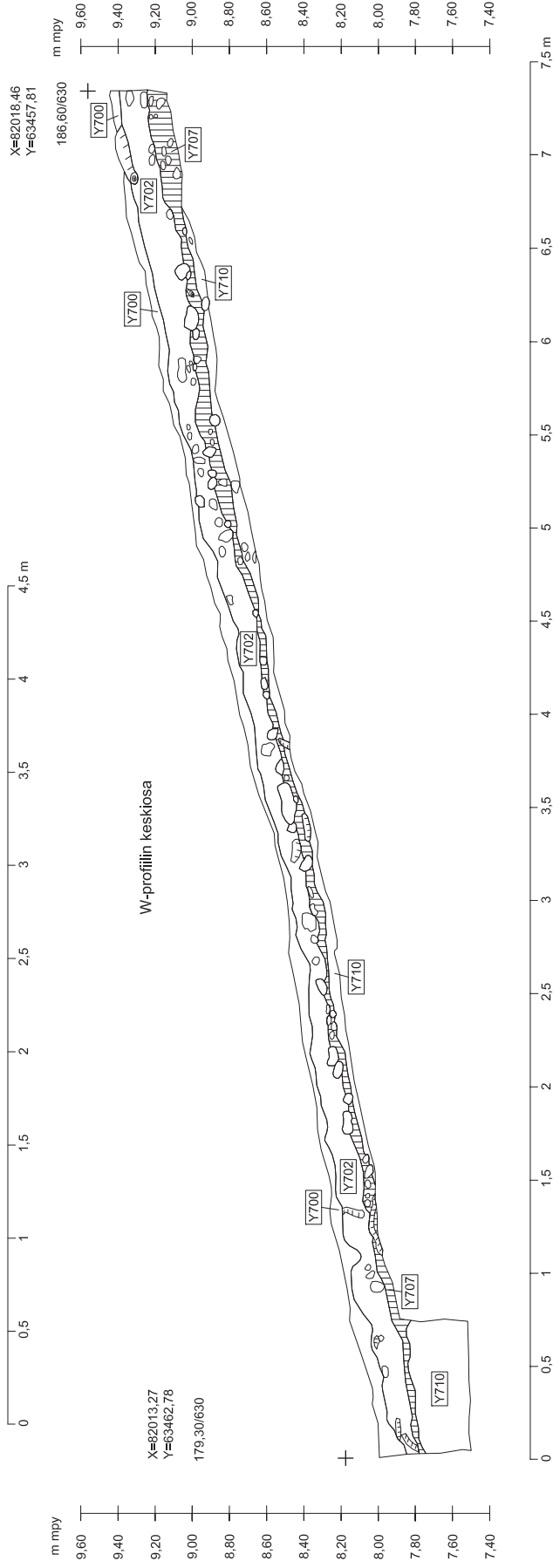
X=82011.34
Y=63466.35
175/630,90

X=82011.76
Y=63466.78
175/631,50

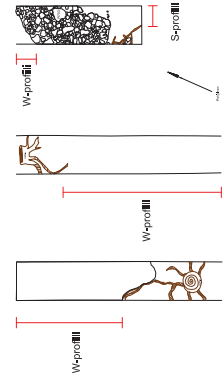


X=82013.27
Y=63462.78
179,30/630

W-profiilin keskiosa



KOEJOJA 7



- Kivi
- Juuri
- Y706 Soran- ja savensekainen hiekkä
- Y707 Hiekkan- ja savensekainen siltti
- Y709 Hiekkansekainen savi
- Y710 Soran- ja savensekainen savi

- Y700 Pihnamulla
- Y701 Hiekkansekainen savi
- Y702 Saven- ja hiesunsekainen hiekkä
- Y705 Savensekainen hiekkä
- Y706 Soran- ja savensekainen hiekkä
- Y707 Hiekkan- ja savensekainen hiesu
- Y708 Hiekkansekainen siltti
- Y709 Hiekkansekainen savi
- Y710 Soran- ja savensekainen savi

VANTAA
Gubbacka
Andreas Koivisto 2010
MITTAUSDOKUMENTOINTI
Tanja Laine 2010
Puint. piirt. Riikka Välsänen 2010

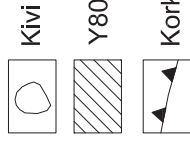
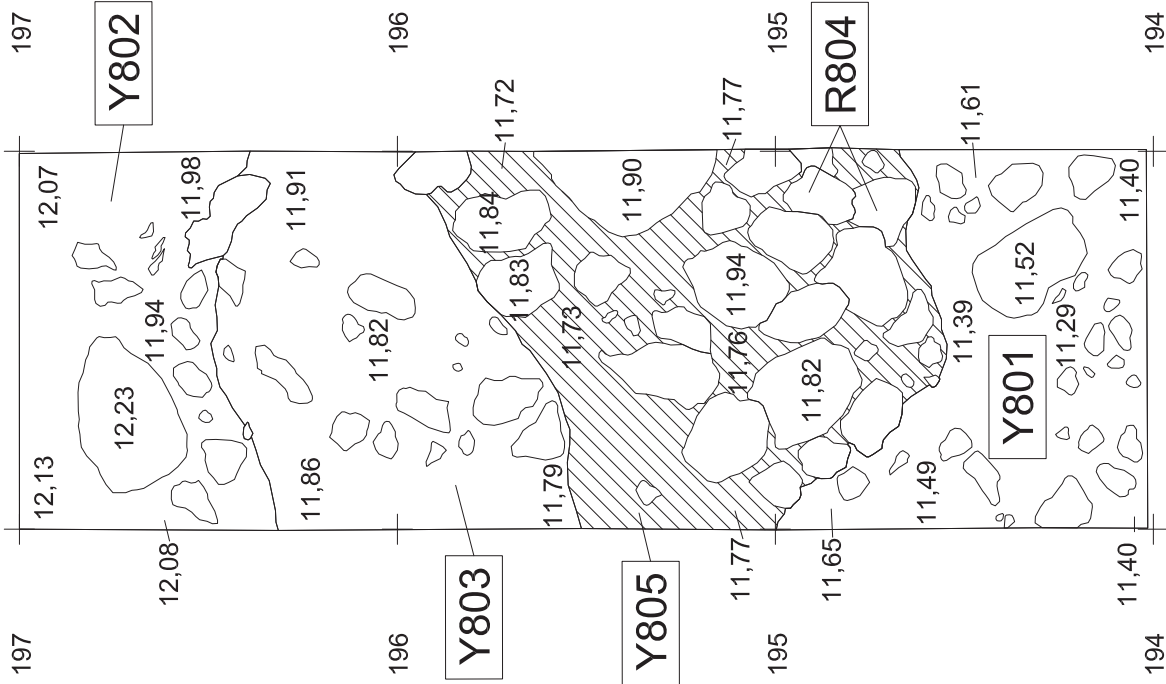
Koejoja 7
W-ja S-profiilit
Y700-702, Y706-710
Mk 1:25
TUTKIMUSALUUS: VANTAAN KALPUNGINMUSEO
ARKISTO: MUSEOVIRASTO, RAKENNUSHISTORIAN OSASTO,
HELSINKI
Kartta 35



X=82022,49
Y=63443,48

X=82023,23
Y=63444,24

629 630



Kivi

Y805 Savensekainen hiekka

Korkeusero

Pohjoinen

Y803

Y805

R804

R804 Kivirakenne

Y801 Hiekkansekainen savi

Y802 Savensekainen hiekka

Y803 Siltin- ja soransekainen hiekka

Y805 Savensekainen hiekka

1 m

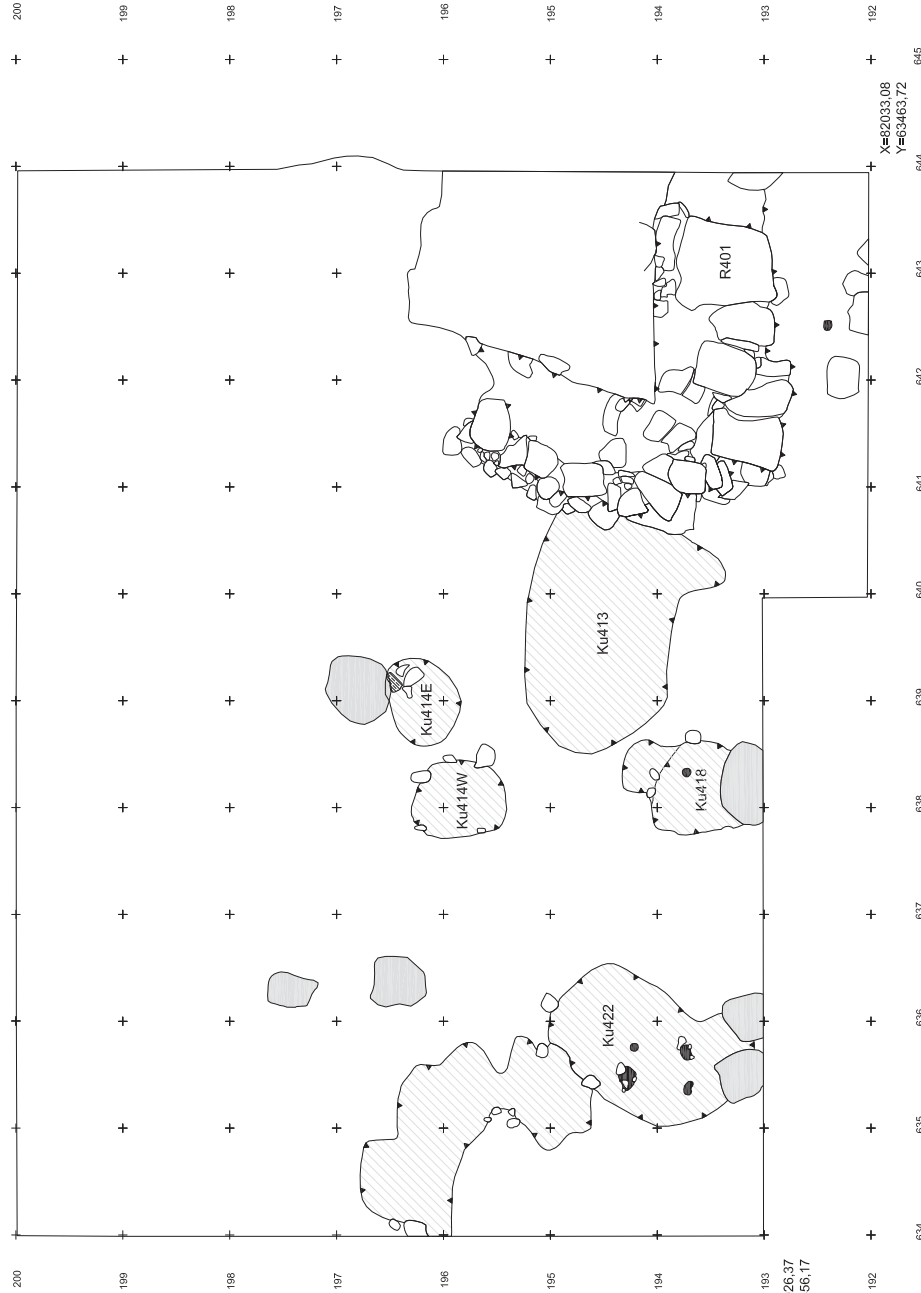
VANTAA Gubbacka	Koejoja 8 Dokumentointitaso 2 Y801-803 R804
Andreas Koivisto 2010	Mk 1:20
MITTAUSDOKUMENTOINTI	MUSEOVIRASTO, RAKENNUSHISTORIAN OSASTON ARKISTO HELSINKI
Essi Ruuskanen 2010	
Puht. piirt. Riikka Väisänen 2010	Kartta 37

X=82020,07 629
Y=63445,49

X=82020,81
Y=63446,25

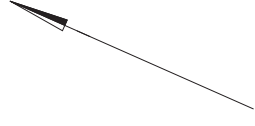
X=82031,05
Y=63451,14

X=82038,41
Y=63457,81



X=82026,37
Y=63456,17

X=82033,08
Y=63463,72



Pohjoinen

- kiivi
- kuopat
- Maht. hiiltynyt puu
- Likamaa (mahdollinen paalunslaji)
- korkeusero

- R401 Kihirakempe (uuniperustus)
- Ku413 Kuoppa
- Ku414W-E Kuopat
- Ku418 Kuoppa
- Ku422 Kuoppa

2 m

VANTAA Gubbacka Andreas Koivisto 2010	ALUE 4 Rakennekartta 1 R401 Ku413-414, Ku418, Ku422 Mk 1:50
MITTAUSDOKUMENTOINTI	TUTKIMUSALUE VANTAAKUOPPIENKUNNAN ARKEOLOGISEN MUSEOVASTA, RAKENNUSHISTORIAN OSASTO HELSINKI
Piirt. piirt. Riikka Vätsänen 2010	Kartta 38


X=82013,63
Y=63415,66

X=82016,33
Y=63418,64









X=82004,90
Y=63423,73

X=82007,58
Y=63426,76



2 m



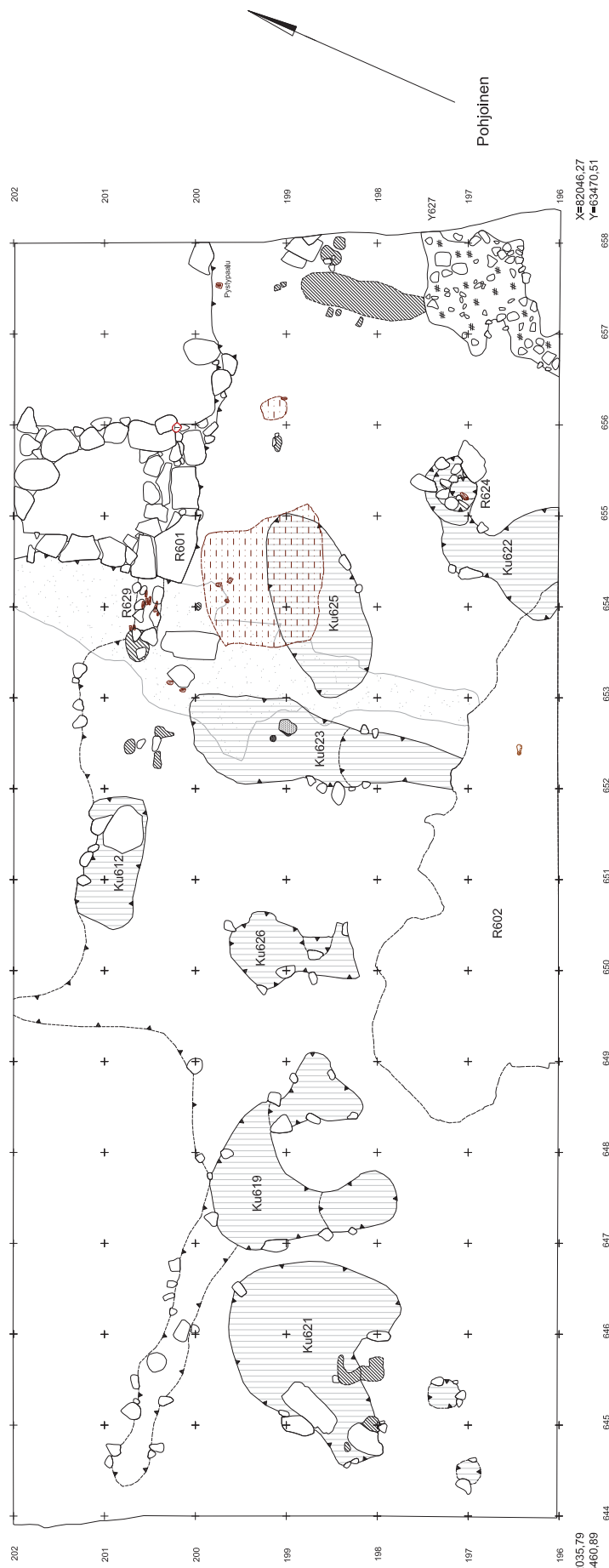
-  Kivi
-  Hiili
-  Juuri
-  R526 Hiiltynyt puurakenne
-  Kuopat
-  Korkeusero

- R511 Kivirakenne (uuninperustus)
- R526 Hiiltynyt puurakenne
- R538 Kivirakenne
- Ku512 Kuoppa
- Ku523 Kuoppa
- Ku529 Kuoppa
- Ku531 Kuoppa
- Ku532 Kuoppa
- Ku542 Kuoppa

VANTAA Gubbacka	ALUE 5 Rakennekartta 2 R511, R526, R538, Ku512, Ku523, Ku529, Ku531-532, Ku542
Andreas Koivisto 2010	Mk 1:50
MITTAUSDOKUMENTOINTI	TUTKIMUSLAITOS: VANTAAN KAUPUNGIN MUSEO ARKISTO: MUSEOVARASTO, RAKENNUSHISTORIAN OSASTO HELSINKI
Riikka Väisänen 2010 Puht. piirt. Riikka Väisänen 2010	Kartta 39

X=62039.48
Y=63456.22

X=82049.80
Y=63465.80



X=62035.79
Y=63460.89


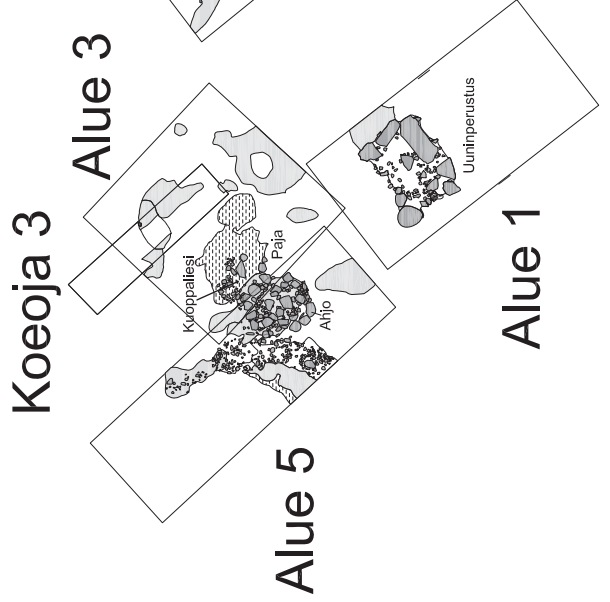
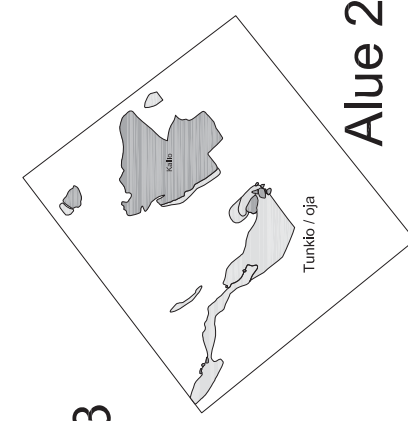

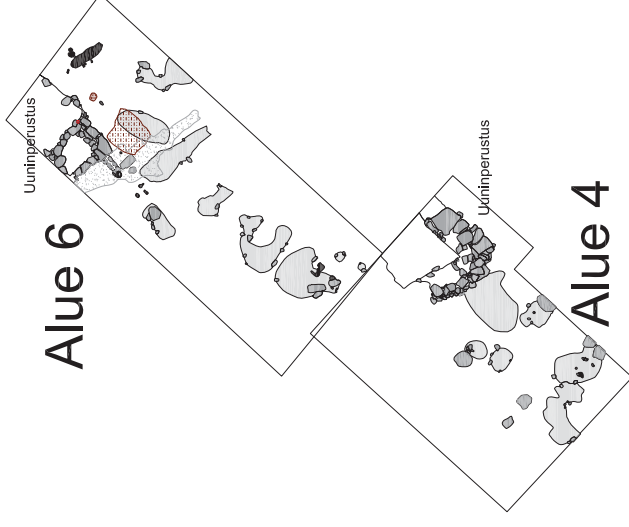
X=82046.27
Y=63470.51

- Kivi
- Puu / pystypaalu
- Maatunut puusillappu
- Tumma hiilensekainen liikamaa
- Hiili
- Kuopat
- Y613 Hamaa savi
- Pаланut savi
- Korkeusero








- R601 Kivirakenne (luninperustus)
- R602 Kivirakenne
- R624 Puurakenne (paalustija)
- R629 Kallainen kvensekainen hiekka
- Ku612 Kuoppa
- Ku619 Kuoppa
- Ku621 Kuoppa
- Ku622 Kuoppa
- Ku623 Kuoppa / oja
- Ku625 Kuoppa / oja
- Ku626 Kuoppa

2 m

VANTAA Gubbacka Andreas Koivisto 2010	ALUE 6 Rakennekartta 2 R601-602, R624, R629, Ku612, Ku619, Ku621-623, Ku625-626 Mk 1:50 TUTKAILUOS: VANTAA KUPIUNIMUSEO ARKASTO: MUSEOVIRASTO, RAKENNUSHISTORIAN OSASTO HELSINKI
	Kartta 41

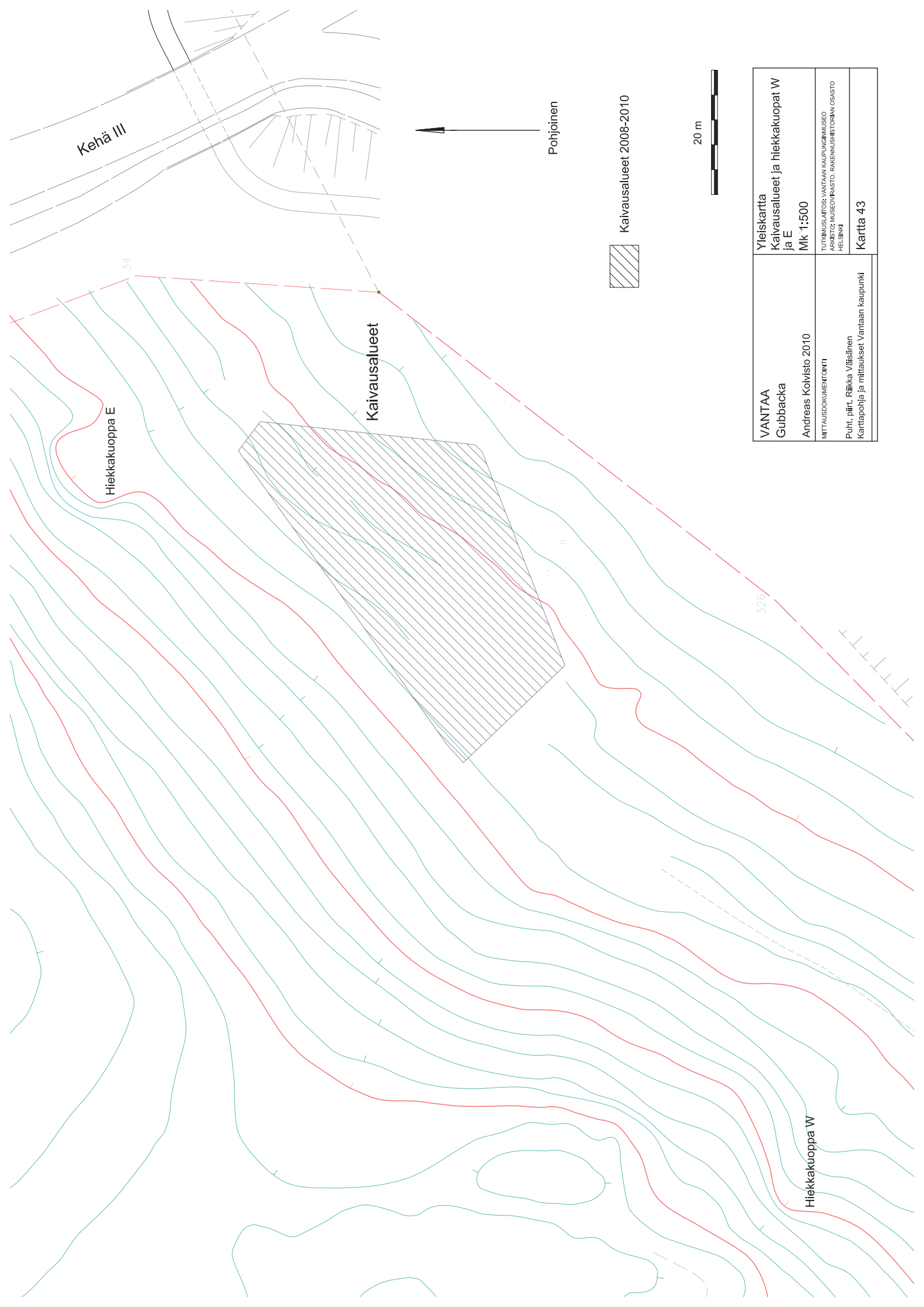


Pohjoisnuoli

-  Kivi
-  Tiili
-  Hiiltynyt puutaso
-  Kuoppa
-  Tumma likamaa
-  Maatunut puusillappu
-  Savi

10 m

VANTAA	Yleiskartta
Länsisalmi Gubbacka	Alueet 1-6
Andreas Koivisto 2010	Rakenleet
MITTAUSDOKUMENTOINTI	Mk 1:200
Puht. piirt. Rikka Väisänen 2010	TUTKIMUSLAITOS: VANTAAN KAUPUNGINMUSEO
Mittaukset: Vantaan kaupunki	ARKISTO: MUSEOVIRASTO, RAKENNUSHISTORIAN OSASTO
	HELSINKI
	Kartta 42



Kehä III

Hiekkakuoppa E

Kaivausalueet

Hiekkakuoppa W



Pohjoinen



Kaivausalueet 2008-2010



20 m

<p>VANTAA Gubbacka</p> <p>Andreas Koivisto 2010</p> <p>MITTAUSDOKUMENTOINTI</p> <p>Piirt. piirt. Riikka Väisänen Karttopohja ja mittaukset Vantaan kaupunki</p>	<p>Yleiskartta Kaivausalueet ja hiekkakuopat W ja E</p> <p>Mk 1:500</p> <p>TUTKIMUSALUE: VANTAA KAUPUNGINMUSEO AREENAT: MUSEOVASTO, RAKENUSHISTORIAN OSASTO HELSINKI</p> <p>Kartta 43</p>
---	---

LEVINTÄKARTTALUETTELO

Liite 16

Vantaa Gubbacka 2010

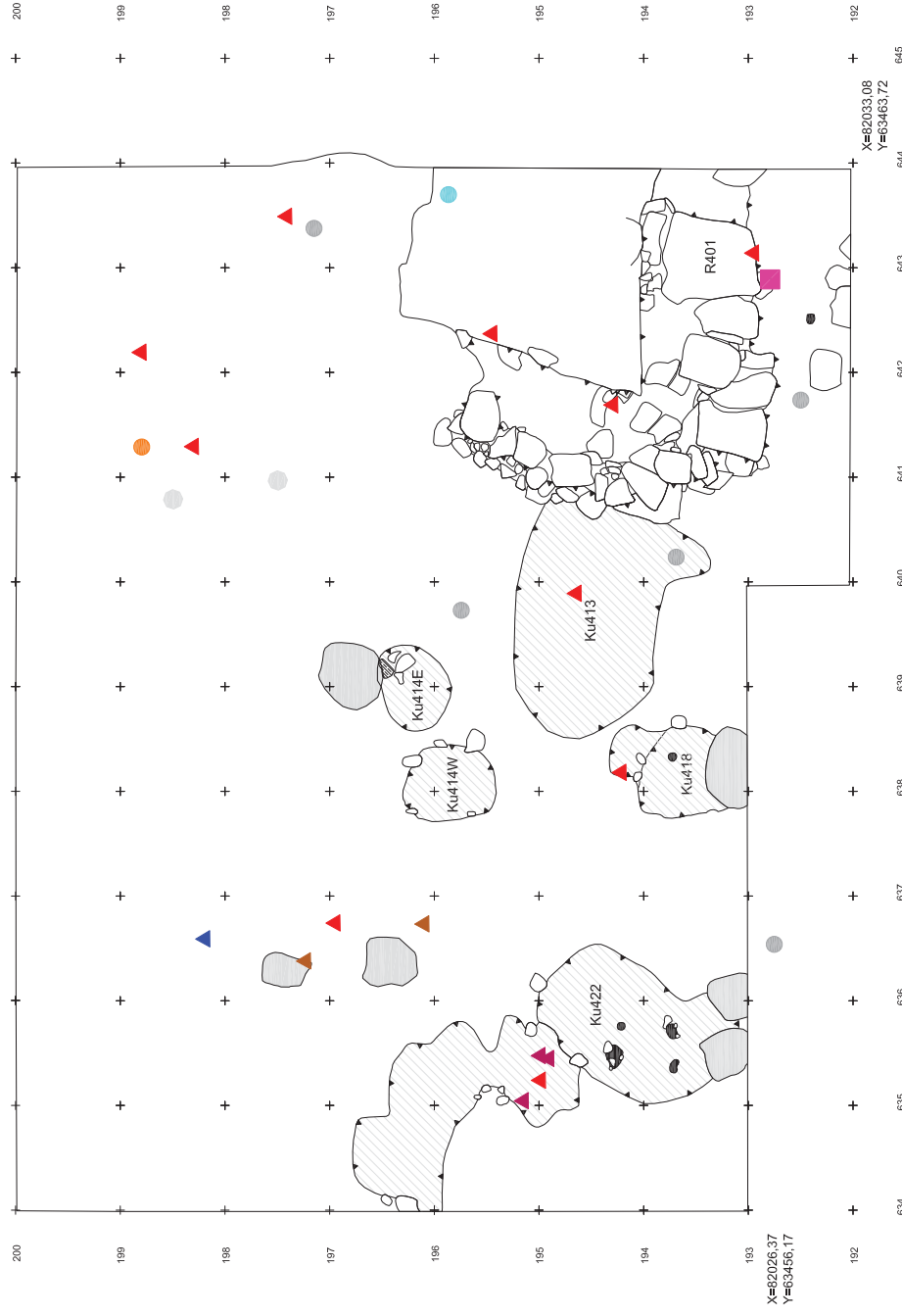
Andreas Koivisto

Kartta nro	Alue, dokumentointitaso, Y, R, Ku	MK	Päivä	Piirtäjä
1	Alue 4, levintäkartta 1, tarkat koordinaatit	1:50	8.2.2011	R.V.
2	Alue 4, levintäkartta 2, metalli	1:50	8.2.2011	R.V.
3	Alue 4, levintäkartta 3, keramiikka	1:50	8.2.2011	R.V.
4	Alue 4, levintäkartta 4, lasi	1:50	8.2.2011	R.V.
5	Alue 4, levintäkartta 5, kivi	1:50	8.2.2011	R.V.
6	Alue 4, levintäkartta 6, naulat	1:50	10.2.2011	R.V.
7	Alue 5, levintäkartta 1, metalli	1:50	15.2.2011	R.V.
8	Alue 5, levintäkartta 2, keramiikka ja lasi	1:50	15.2.2011	R.V.
9	Alue 5, levintäkartta 3, kivi	1:50	15.2.2011	R.V.
10	Alue 5, levintäkartta 4, naulat	1:50	15.2.2011	R.V.
11	Alue 6, levintäkartta 1, tarkat koordinaatit	1:50	3.2.2011	R.V.
12	Alue 6, levintäkartta 2, metalli	1:50	3.2.2011	R.V.
13	Alue 6, levintäkartta 3, keramiikka	1:50	3.2.2011	R.V.
14	Alue 6, levintäkartta 4, lasi	1:50	3.2.2011	R.V.
15	Alue 6, levintäkartta 5, kivi	1:50	3.2.2011	R.V.
16	Alue 6, levintäkartta 6, naulat	1:50	10.2.2011	R.V.

R.V. = Riikka Väisänen

X=82031,05
Y=63451,14

X=82038,41
Y=63457,81



Pohjoinen

- Kivi
- Kuopat
- Mahd. hiillynyt puu
- Likamaa (mahdollinen paalunsija)
- Korkeusero

- R401 Kihirakempe (uuniperustus)
- Ku413 Kuoppa
- Ku414W-E Kuopat
- Ku418 Kuoppa
- Ku422 Kuoppa

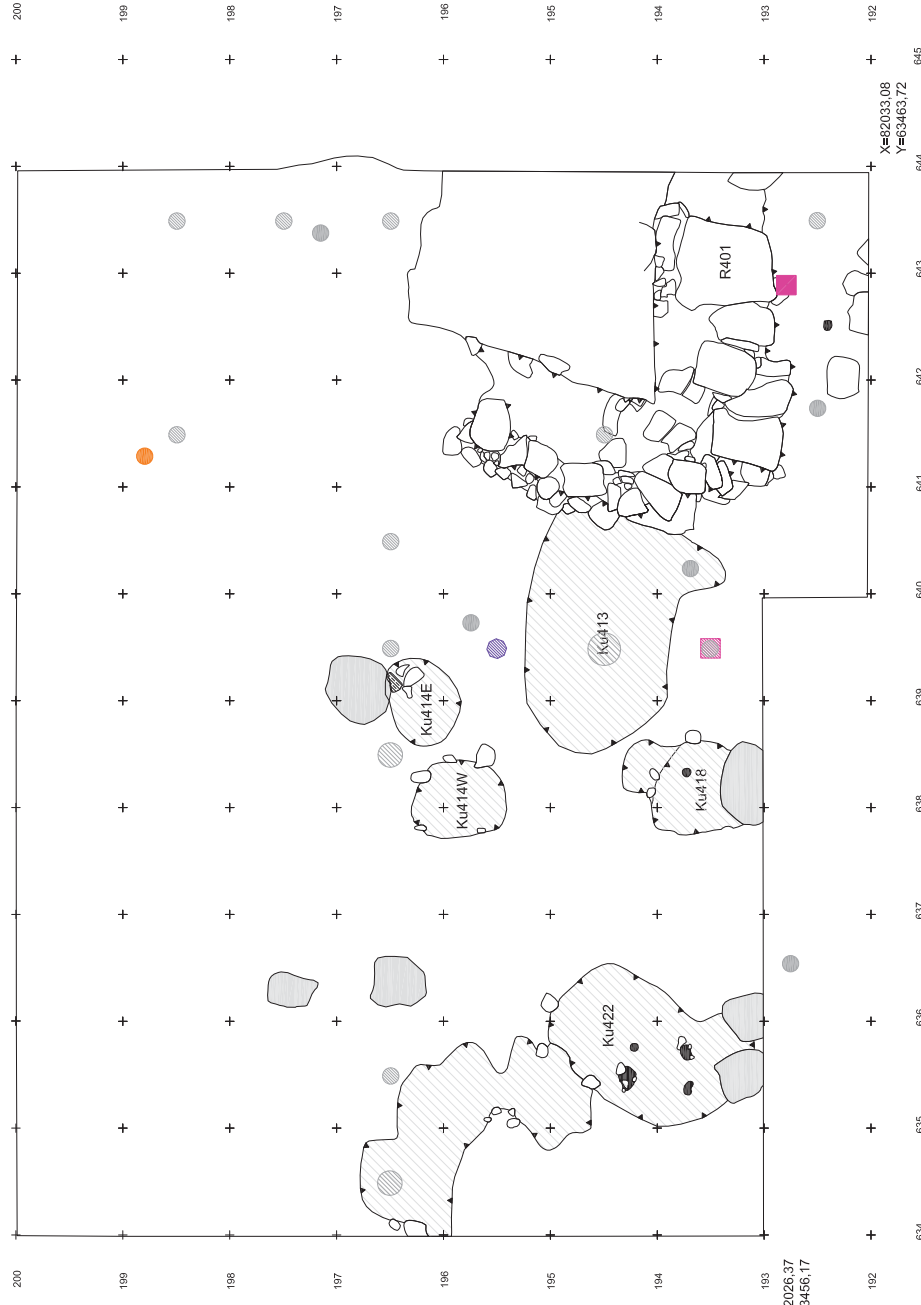
- Veltti
- Rautaesine
- Kupaitesesine
- Punasavikeramiikka
- Kiisavikeramiikka
- Karkea keramiikka
- Fajanssi / majolika
- Lasi
- Kiisiesine / kiisiesineen katkelma

2 m

VANTAA Gubbacka	ALUE 4 Levintäkarta 1: tarkat koordinaatit R401 Ku413-414, Ku418, Ku422 Mk 1:50
Andreas Koivisto 2010	TUTKIMUSALUE VANTAAKUOPUKKUNUSEO ARKEOLOGISEN MUSEOVASTO, RAKENNUSMISTORIAN OSASTO HELSINKI
MITTAUSDOKUMENTOINTI	
Puht. piirt. Riikka Vätsänen 2010	Kartta 1

X=82031,05
Y=63451,14

X=82038,41
Y=63457,81



X=82025,37
Y=63456,17

X=82033,08
Y=63463,72

Pohjoinen

- kiwi
- Kuopat
- Mahd. hillynyt puu
- Likamaa (mahdollinen paalunslaja)
- korkeusero

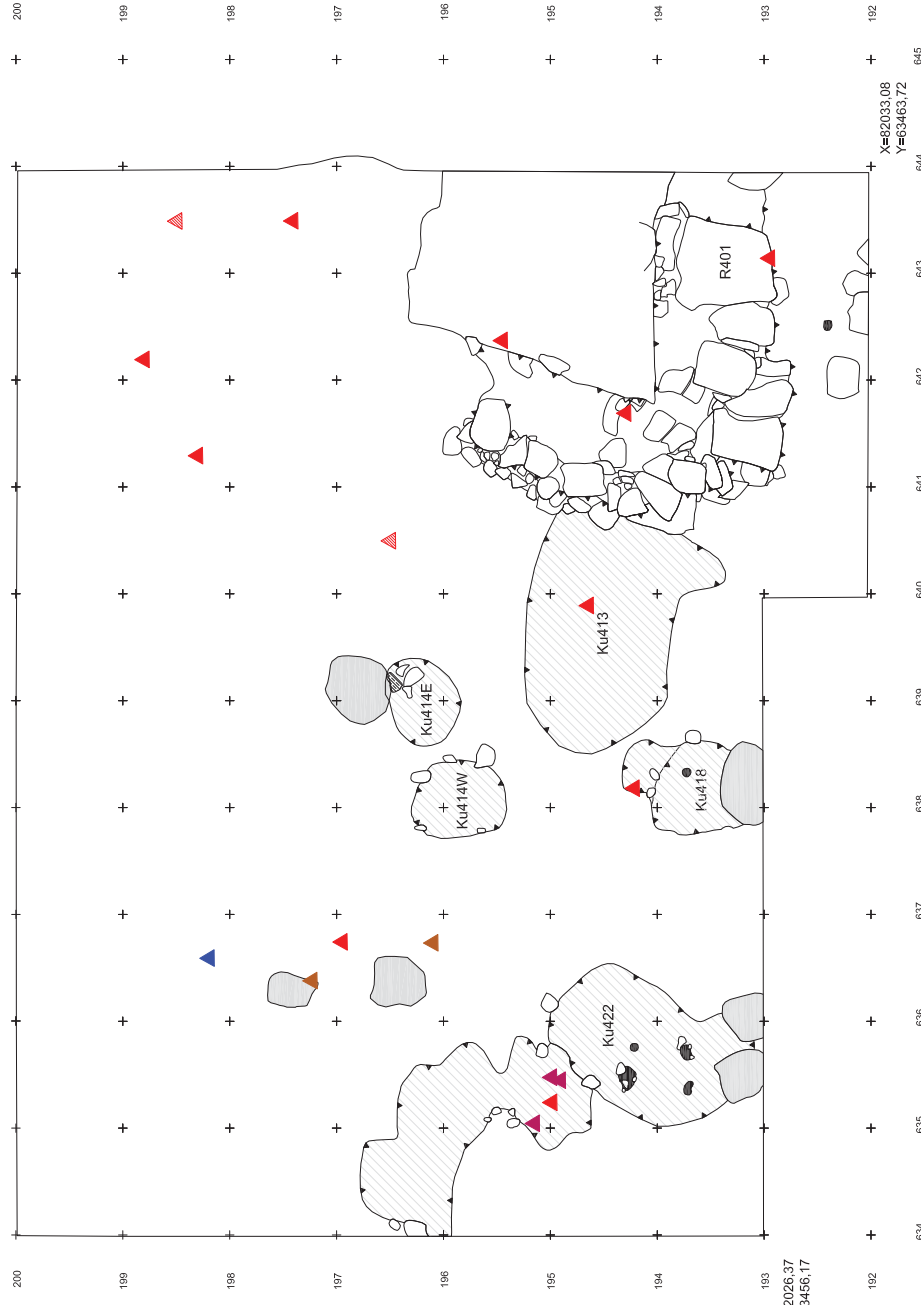
- R401 Kihirakempe (uuniperustus)
- Ku413 Kuoppa
- Ku414W-E Kuopat
- Ku418 Kuoppa
- Ku422 Kuoppa

2 m

VANTAA Gubbacka	ALUE 4 Levintäkarta 2: metalli R401 Ku413-414, Ku418, Ku422 Mk 1:50
Andreas Koivisto 2010	TUTKIMUSALUE VANTAAKUPARINLUISO ARKEOLOGISEN MUSEOVASTO, RAKENNUSHISTORIAN OSASTO HELSINKI
MITTAUSDOKUMENTOINTI	
Puht. piirt. Riikka Vätsänen 2010	Kartta 2

X=82031,05
Y=63451,14

X=82038,41
Y=63457,81



X=82026,37
Y=63456,17

X=82033,08
Y=63463,72

Pohjoinen

- Kivi
- Kuopat
- Mahd. hiillynyt puu
- Likamaa (mahdollinen paalunslaji)
- Korkeusero

- R401 Kivirakenne (uuniperustus)
- Ku413 Kuoppa
- Ku414W-E Kuopat
- Ku418 Kuoppa
- Ku422 Kuoppa

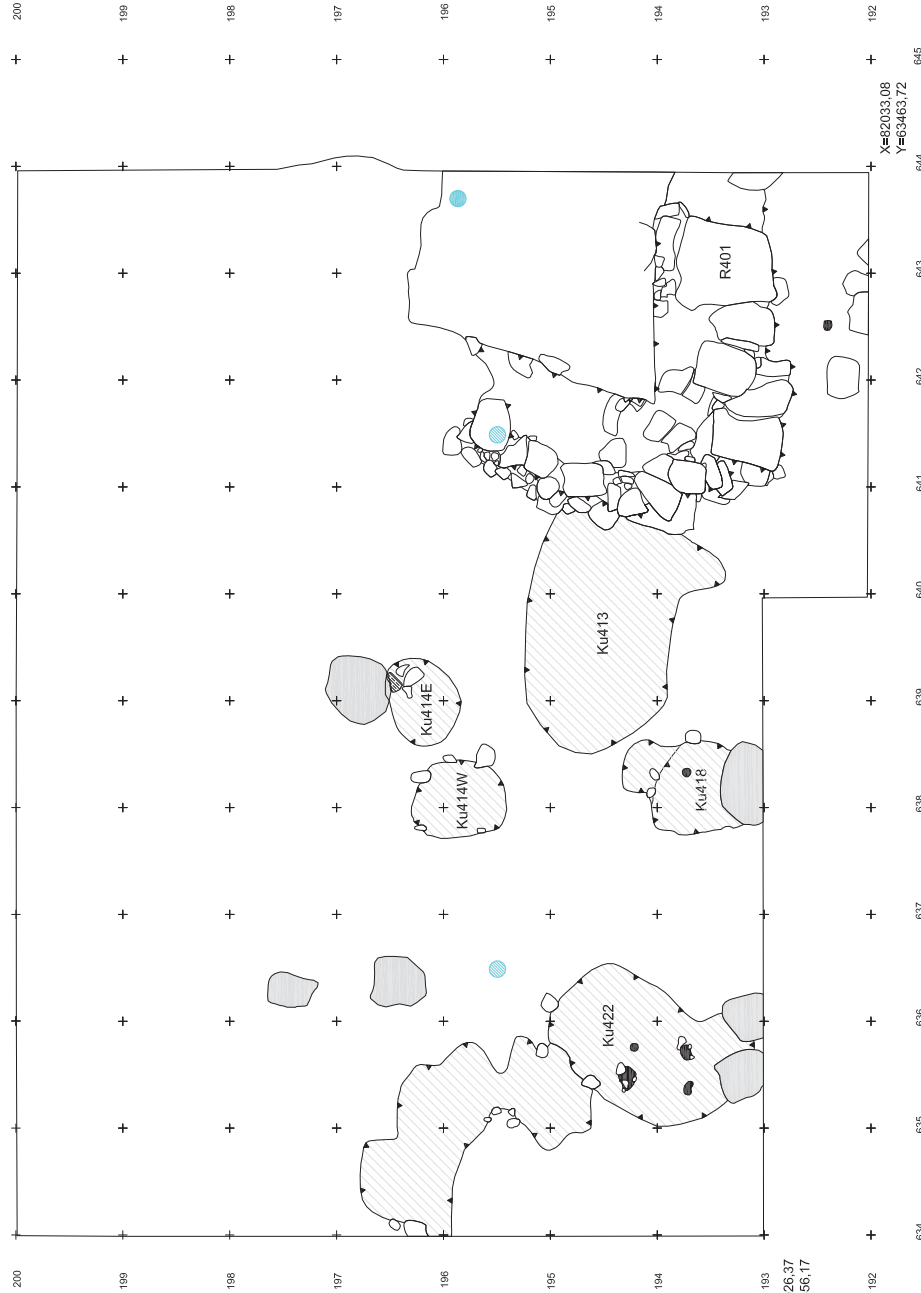
2 m

VANTAA Gubbacka	ALUE 4 Levintäkarta 3: keramiikka R401 Ku413-414, Ku418, Ku422 Mk 1:50
Andreas Koivisto 2010	TUTKIMUSALUE VANTAAKUOPPIENKUNNUN ARKEOLOGISEN MUSEOVASTO, RAKENNUSHISTORIAN OSASTO HELSINKI
MITTAUSDOKUMENTOINTI	
Piirt. piirt. Riikka Vätsänen 2010	Kartta 3

- Punasavikeramiikka
- Kivisavikeramiikka
- Fajanssi / majolika
- Karkea keramiikka

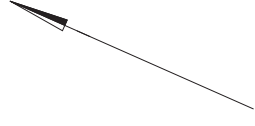
X=82031,05
Y=63451,14

X=82038,41
Y=63457,81



X=82026,37
Y=63456,17

X=82033,08
Y=63463,72



Pohjoinen

- kiwi
- kuopat
- Maht. hiililynt puu
- Likamaa (mahdollinen paalunslaja)
- korkeusero

- R401 Kihirakempe (uuniperustus)
- Ku413 Kuoppa
- Ku414W-E Kuopat
- Ku418 Kuoppa
- Ku422 Kuoppa

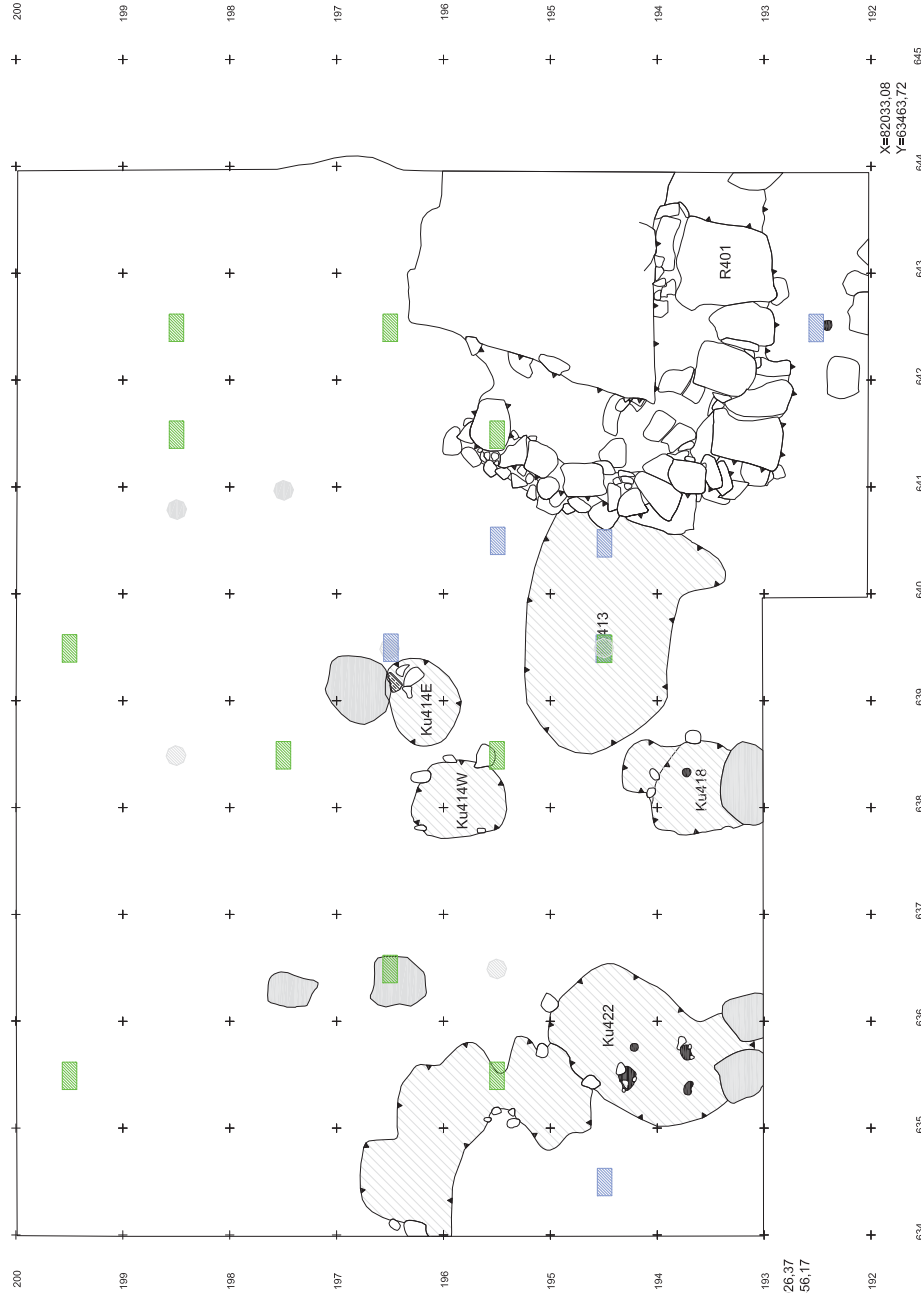
2 m

VANTAA Gubbacka Andreas Koivisto 2010	ALUE 4 Rakennekartta 4: lasi R401 Ku413-414, Ku418, Ku422 Mk 1:50
MITTAUSDOKUMENTOINTI	TUTKIMUSALUE VANTAAKUOPUKKUNUSEO ARKEOLOGISEN MUSEOVASTO, RAKENNUSHISTORIAN OSASTO HELSINKI
Puh. pöytä. Riikka Vätsänen 2010	Kartta 4

● Lasi

X=82031,05
Y=63451,14

X=82038,41
Y=63457,81



X=82026,37
Y=63456,17

X=82033,08
Y=63463,72

Pohjoinen

- kiivi
- kuopat
- Mahd. hillynyt puu
- Likamaa (mahdollinen paalunsläja)
- korkeusero

- R401 Kihirakempe (uuniperustus)
- Ku413 Kuoppa
- Ku414W-E Kuopat
- Ku418 Kuoppa
- Ku422 Kuoppa

- Pii
- Kvartsit
- Kiviesine / kiviesineen katkelma

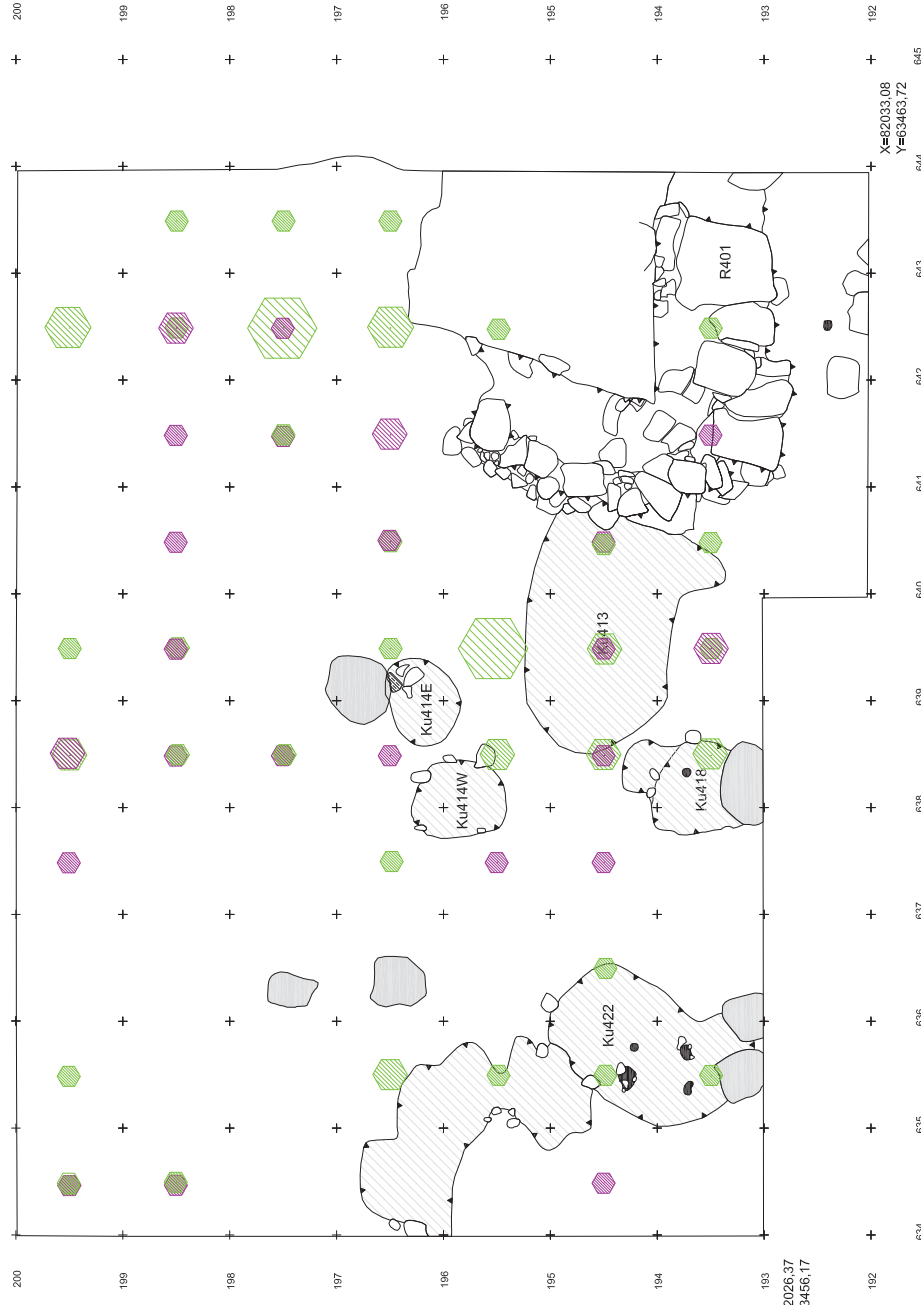
2 m



VANTAA Gubbacka Andreas Koivisto 2010	ALUE 4 Levintäkarta 5: kivi R401 Ku413-414, Ku418, Ku422 Mk 1:50
MITTAUSDOKUMENTOINTI	TUTKIMUSALUE VANTAAKUOPPIENKUNNUN ARKEOLOGISEN MUSEOVASTO, RAKENNUSHISTORIAN OSASTO HELSINKI
Puht. piirt. Riikka Vätsänen 2010	Kartta 5

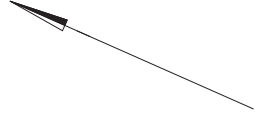
X=82031,05
Y=63451,14

X=82038,41
Y=63457,81



X=82026,37
Y=63456,17

X=82033,08
Y=63463,72



Pohjoinen

- kiwi
- kuopat
- Mahd. hillynyt puu
- Likamaa (mahdollinen paalunslaja)
- korkeusero

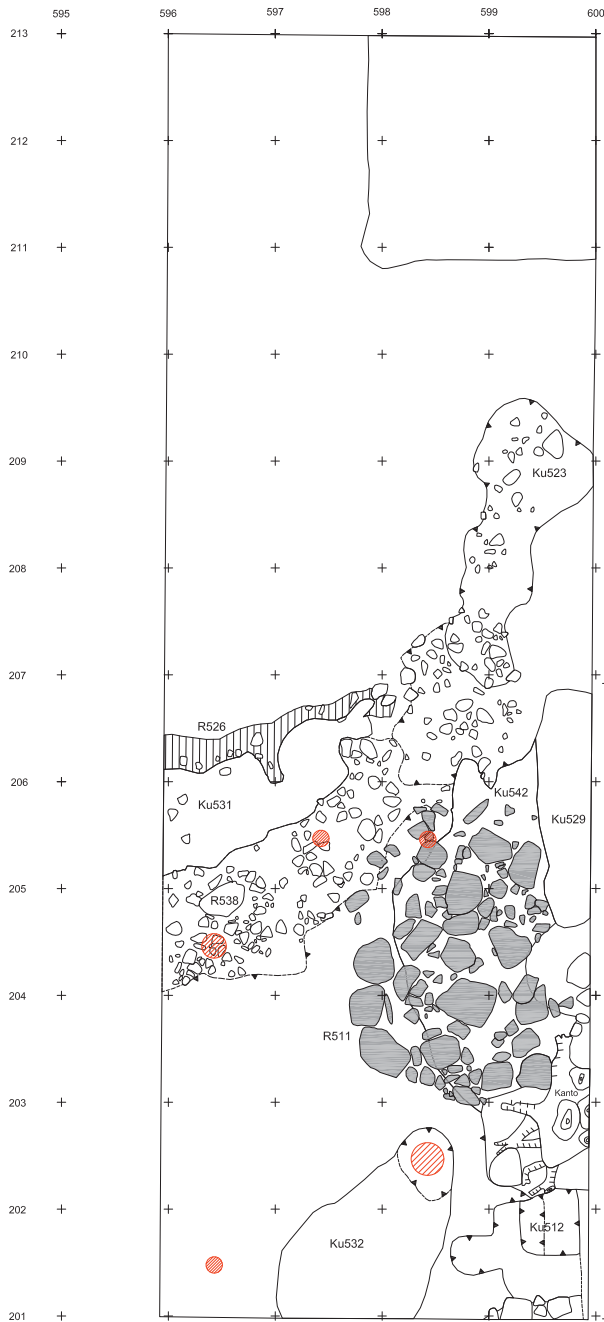
- R401 Kihirakempe (uuniperustus)
- Ku413 Kuoppa
- Ku414W-E Kuopat
- Ku418 Kuoppa
- Ku422 Kuoppa

2 m

VANTAA Gubbacka	ALUE 4 Levintäkarta 6: naulat R401 Ku413-414, Ku418, Ku422 Mk 1:50
Andreas Koivisto 2010	TUTKIMUSTIETOS VANTAAKUPUNGINNÄISEN ARKEOLOGISEN MUSEON RAUNNUSMÄISYYS HELSENIN
MITTAUSDOKUMENTOINTI	Kartta 6
Puht. piirt. Riikka Vätsänen 2010	

- Naula x 2
- Naula x 3
- Naula x 4
- Vetisi
- Rautaesine
- Kuparisesosine
- Solki
- Naula
- Hevosenkengämaula / hokki

X=82013,63
Y=63415,66



X=82016,33
Y=63418,64



Huom! Tässä reunassa kaivausalueet 3 ja 5 ovat osittain päällekkäin!

Pohjoinen

X=82004,90
Y=63423,73



X=82007,58
Y=63426,76

- Rautaesine
- Rautaesine x 2
- Rautaesine x 3

2 m



- Kivi
- Hiili
- Juuri
- R526 Hiiltynyt puurakenne
- Korkeusero

- R511 Kivirakenne (uuninperustus)
- R526 Hiiltynyt puurakenne
- R538 Kivirakenne
- Ku512 Kuoppa
- Ku523 Kuoppa
- Ku529 Kuoppa
- Ku531 Kuoppa
- Ku532 Kuoppa
- Ku542 Kuoppa

VANTAA Gubbacka

Andreas Koivisto 2010

MITTAUSDOKUMENTOINTI

Puht. piirt. Riikka Väisänen 2010

ALUE 5

Levintäkarta 1: metalli

R511, R526, R538, Ku512, Ku523, Ku529,
Ku531-532, Ku542

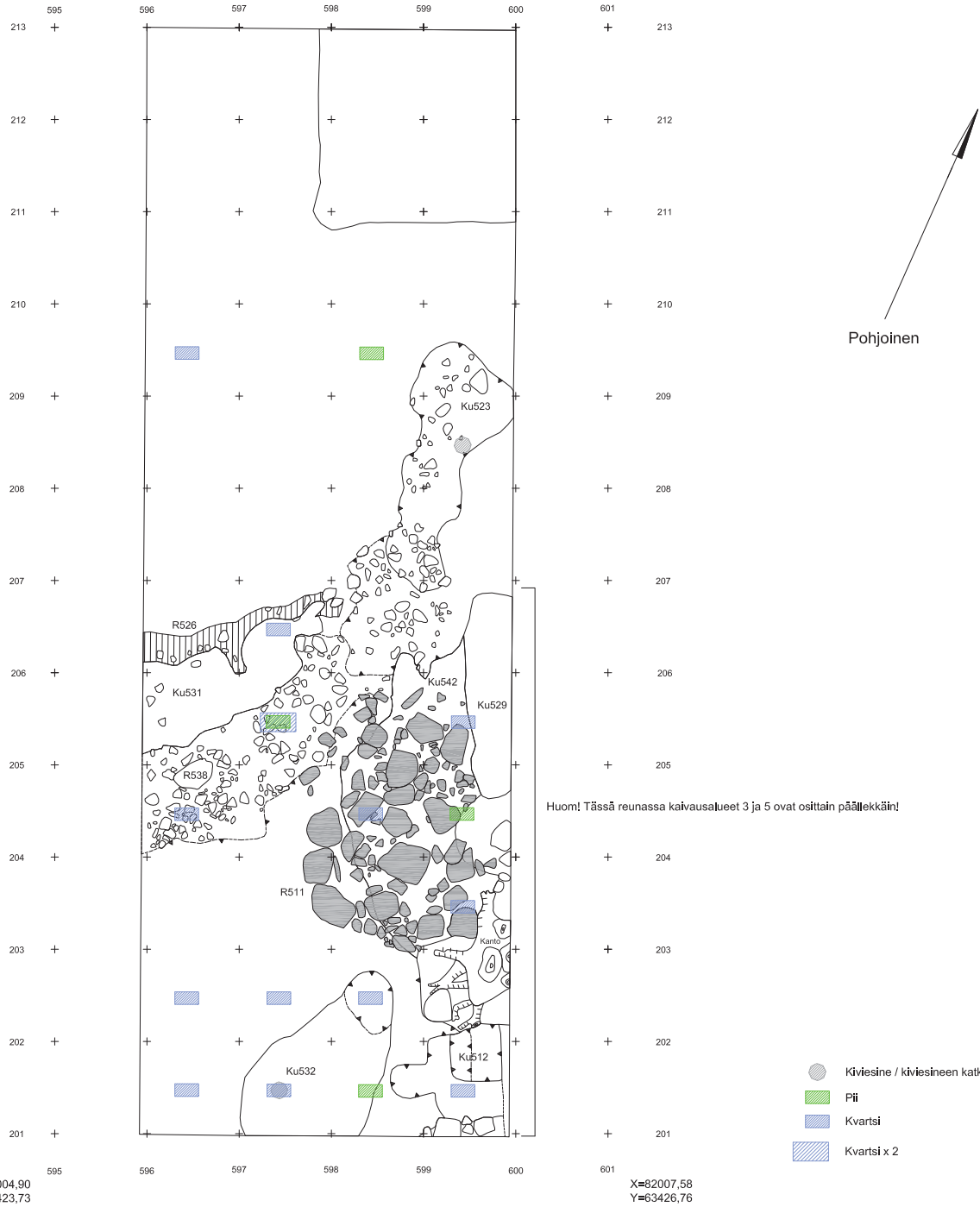
Mk 1:50

TUTKIMUSLAITOS: VANTAAN KAUPUNGIN MUSEO
ARKISTO: MUSEOVASTO, RAKENNUSHISTORIAN OSASTO
HELSINKI

Kartta 7

X=82013,63
Y=63415,66

X=82016,33
Y=63418,64



Huom! Tässä reunassa kaivausalueet 3 ja 5 ovat osittain päällekkäin!

- Kiviesie / kiviesineen katkelma
- Pii
- Kvartsi
- Kvartsi x 2

X=82004,90
Y=63423,73

X=82007,58
Y=63426,76

- Kivi
- Hiili
- Juuri
- R526 Hiiltynyt puurakenne
- Korkeusero

- R511 Kivirakenne (uuninperustus)
- R526 Hiiltynyt puurakenne
- R538 Kivirakenne
- Ku512 Kuoppa
- Ku523 Kuoppa
- Ku529 Kuoppa
- Ku531 Kuoppa
- Ku532 Kuoppa
- Ku542 Kuoppa

VANTAA
Gubbacka

Andreas Koivisto 2010

MITTAUSDOKUMENTOINTI

Puht. piirt. Riikka Väisänen 2010

ALUE 5

Levintäkartta 3: kivi

R511, R526, R538, Ku512, Ku523, Ku529,
Ku531-532, Ku542

Mk 1:50

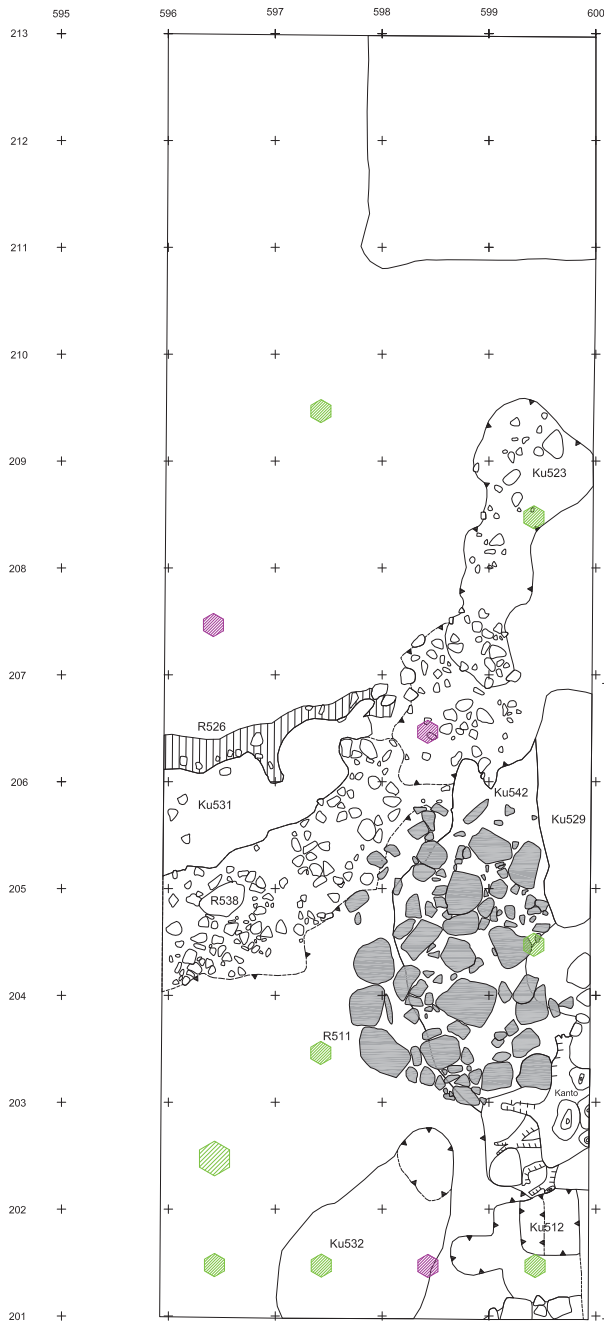
TUTKIMUSLAITOS: VANTAAN KAUPUNGIN MUSEO
ARKISTO: MUSEOVASTO, RAKENNUSHISTORIAN OSASTO
HELSINKI

Kartta 9

2 m



X=82013,63
Y=63415,66



X=82016,33
Y=63418,64



Huom! Tässä reunassa kaivausalueet 3 ja 5 ovat osittain päällekkäin!

X=82004,90
Y=63423,73



X=82007,58
Y=63426,76

- Naula
- Naula x 2
- Hevosenkengännäula / hokki

2 m



- Kivi
- Hiili
- Juuri
- R526 Hiiltynyt puurakenne
- Korkeusero

- R511 Kivirakenne (uuninperustus)
- R526 Hiiltynyt puurakenne
- R538 Kivirakenne
- Ku512 Kuoppa
- Ku523 Kuoppa
- Ku529 Kuoppa
- Ku531 Kuoppa
- Ku532 Kuoppa
- Ku542 Kuoppa

VANTAA Gubbacka

Andreas Koivisto 2010

MITTAUSDOKUMENTOINTI

Puht. piirt. Riikka Väisänen 2010

ALUE 5

Levintäkarta 4: naulat

R511, R526, R538, Ku512, Ku523, Ku529,
Ku531-532, Ku542

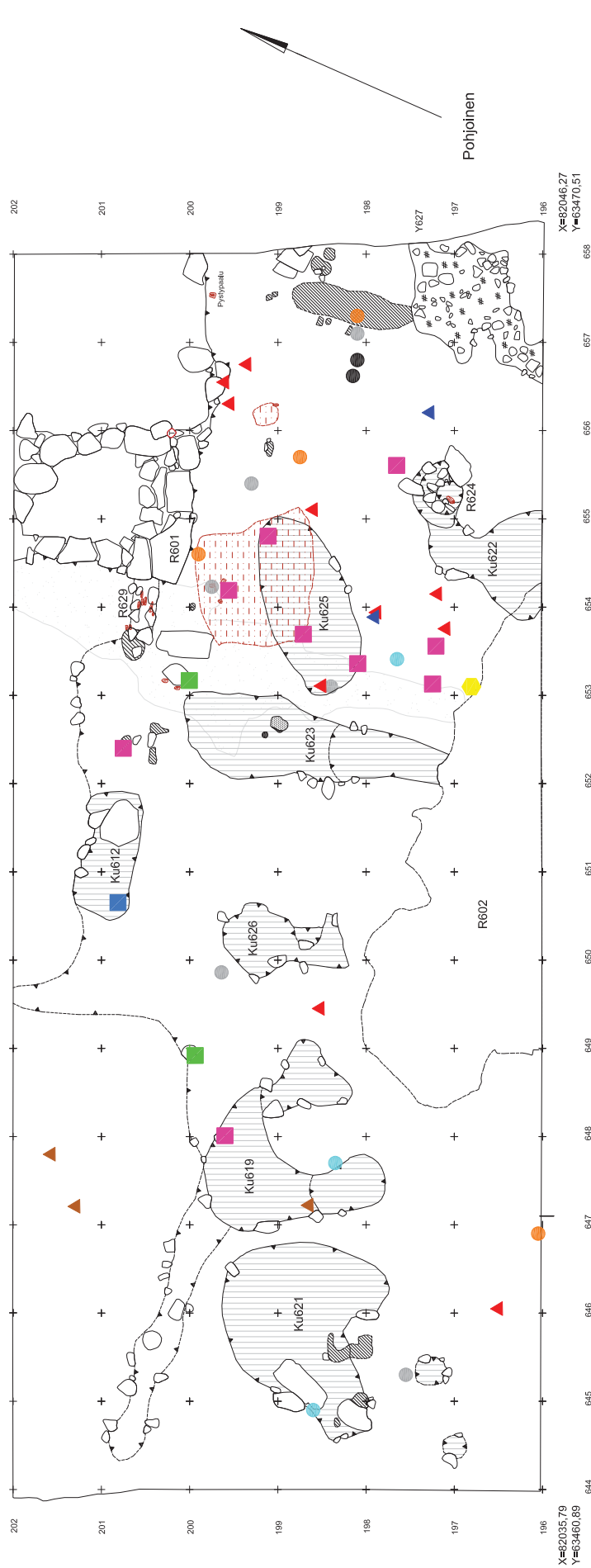
Mk 1:50

TUTKIMUSLAITOS: VANTAAN KAUPUNGIN MUSEO
ARKISTO: MUSEOVASTO, RAKENNUSHISTORIAN OSASTO
HELSINKI

Kartta 10

X=82039,48
Y=63456,22

X=82049,80
Y=63465,80



X=82035,79
Y=63460,89

X=82046,27
Y=63470,51

- Veltsi
- Rautaesine
- Kuparisesesine
- Tikari
- Nuolentäki
- Somus
- Raha (brakteaatti)
- Punasavikeramiikka
- Kivisavikeramiikka
- Karkea drejjaamaton keramiikka
- Lasi

- Kivi
- Puu / pystypaalu
- Maatunut puusilppu
- Tumma hiilensekainen liimaa
- Hiili
- Kuopat
- Y613 Hamaa savi
- Palanut savi
- Korkeusero

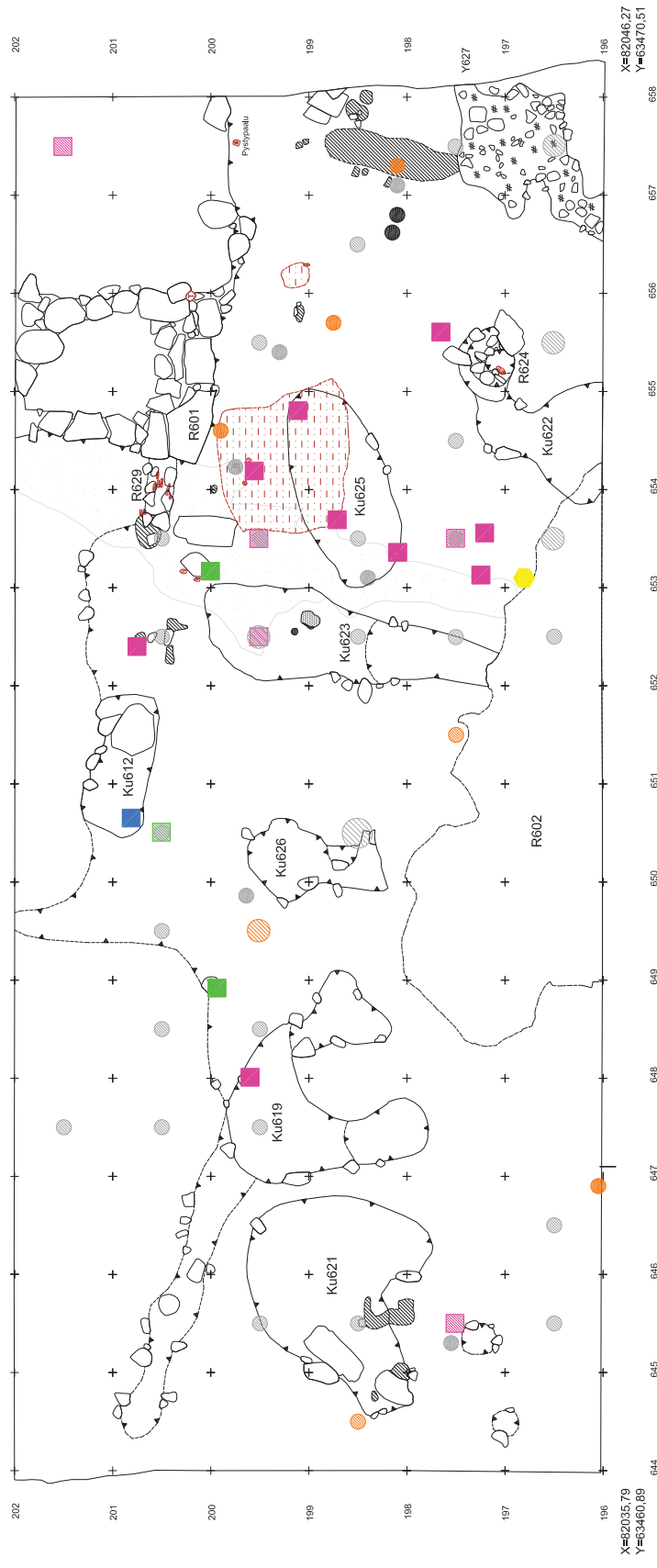
- R601 Kivirakenne (luminperustus)
- R602 Kivirakenne
- R624 Puurakenne (paalustija)
- R629 Kallainen kivensekainen hiekka
- Ku612 Kuoppa
- Ku619 Kuoppa
- Ku621 Kuoppa
- Ku622 Kuoppa / oja
- Ku625 Kuoppa / oja
- Ku626 Kuoppa

2 m

VANTAA Gubbacka	ALUE 6 Levintäkartta 1: tarkat koordinaatit R601-602, R624, R629, Ku612, Ku619, Ku621-623, Ku625-626 Mk 1:50
Andreas Koivisto 2010	TUTKIMUSALUE: VANTAA, KUUPUNMUSEO ARKESTO: MUSEOVIRASTO, RAKENUSHISTORIAN OSASTO HELSINKI
MITTAUSDOKUMENTOINTI	Kartta 11
Puntt. piirt. Riikka Välsäsen 2010	

Pohjoinen

X=82039.48 Y=63456.22
 X=82049.80 Y=63465.80



X=82035.79 Y=63460.89
 X=82046.27 Y=63470.51

Pohjoinen

VANTAA
Gubbacka

Andreas Koivisto 2010

MITTAUSDOKUMENTOINTI

Puht. piirt. Riikka Välsähen 2010

ALUE 6
Levintäkartta 2: metalli

R601-602, R624, R629, Ku612, Ku619, Ku621-623, Ku625-626

Mk 1:50

TUTKAILIJATOS: VANTAA KUPIINEN MUSEO
ARKASTO: MUSEOVIRASTO, RAKENNUSHISTORIAN OSASTO
HELSINKI

2 m

R601 Kivirakenne (luminperustus)
 R602 Kivirakenne
 R624 Puurakenne (paalunsija)
 R629 Kallainen kivensekainen hiekka
 Ku612 Kuoppa
 Ku619 Kuoppa
 Ku621 Kuoppa
 Ku622 Kuoppa / oja
 Ku623 Kuoppa / oja
 Ku625 Kuoppa / oja
 Ku626 Kuoppa

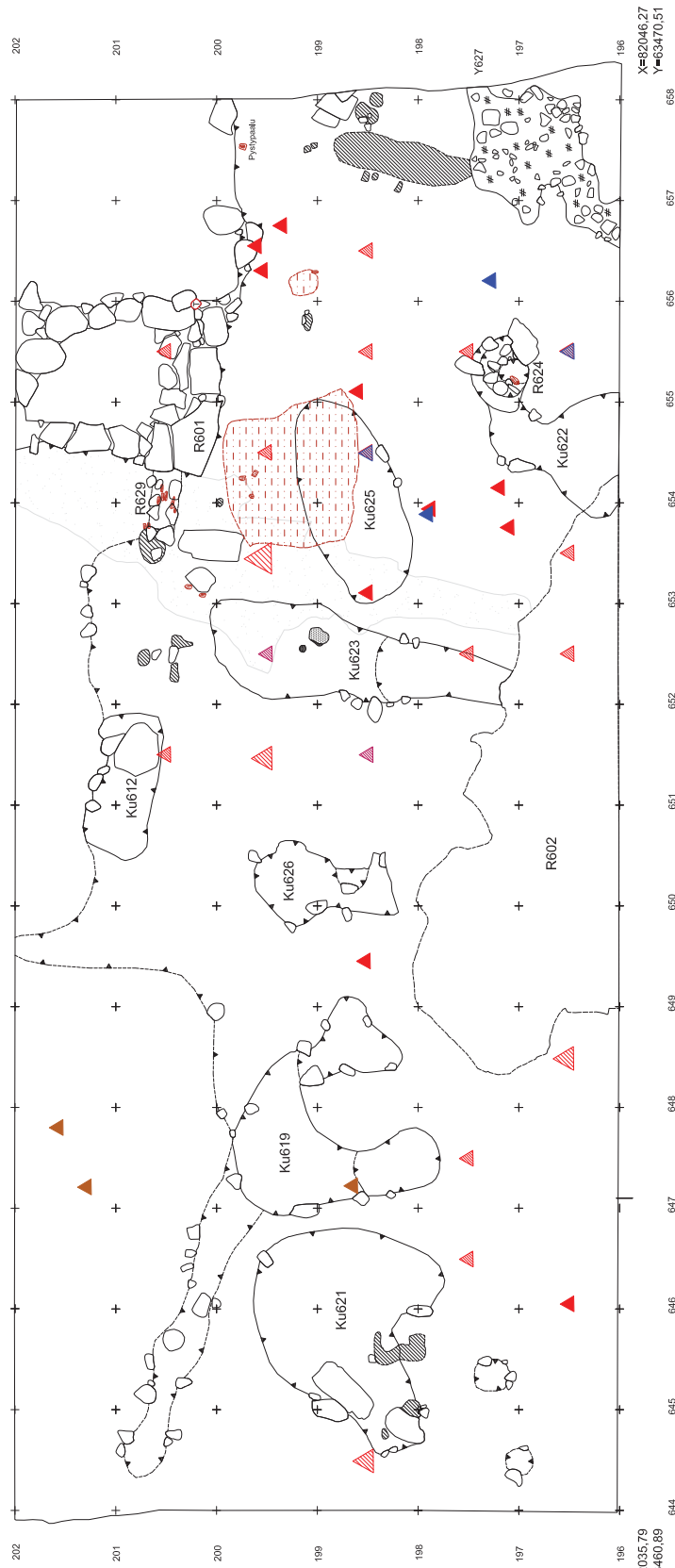
Kivi
 Puu / pystypaalu
 Maatunut puusilppu
 Tumma hiilensekainen likamaa
 Hiili
 Y613 Hamaa savi
 Palanut savi
 Korkeusero

Veltti
 Rautaesine
 Kuparisesosine
 Tikki
 Nuolentäkki
 Sormus
 Raha (brakteaatti)
 Naula
 Hevoskentänmaula / hokki

Rautaesine x 2
 Rautaesine x 3
 Kuparisesosine x 2

X=62039.48
Y=63456.22

X=82049.80
Y=63465.80



X=62035.79
Y=63460.89

X=82046.27
Y=63470.51

Pohjoinen

2 m



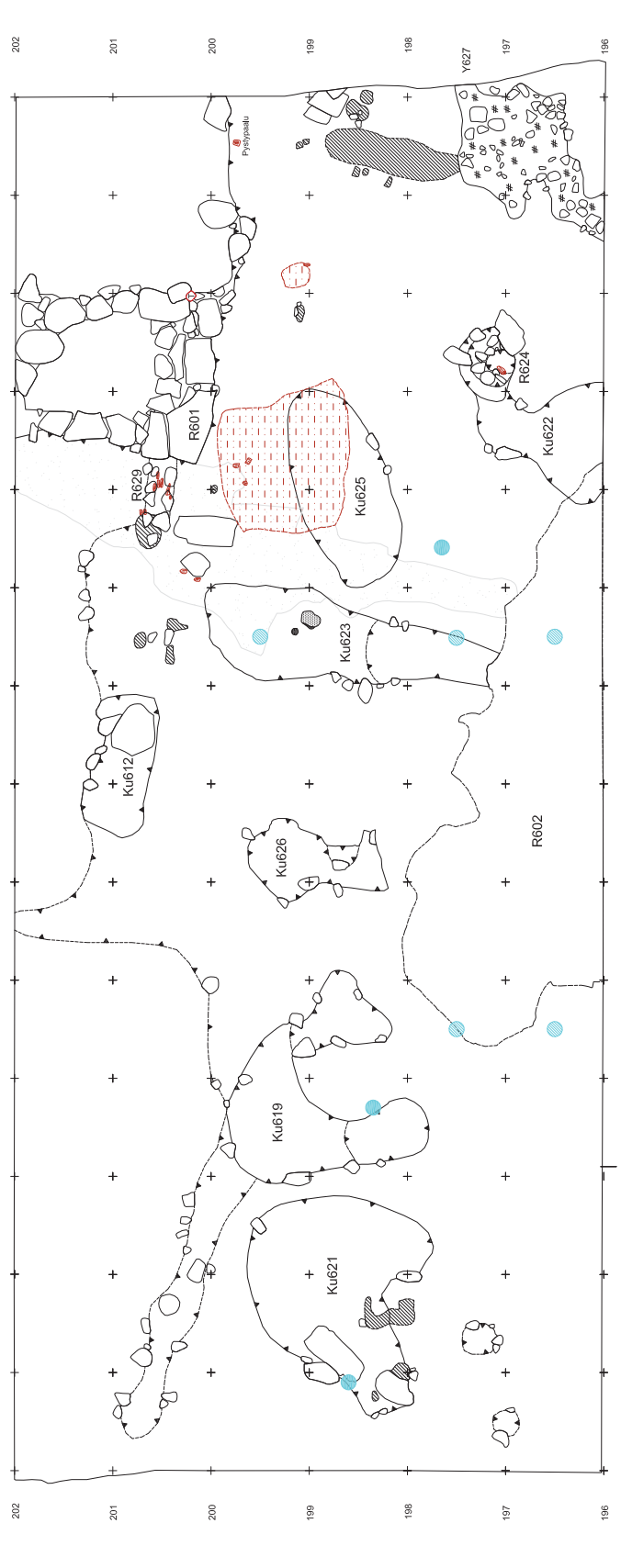
VANTAA Gubbacka	ALUE 6 Levinäkärta 3: keramikka R601-602, R624, R629, Ku612, Ku619, Ku621-623, Ku625-626 Mk 1:50
Andreas Koivisto 2010	TUTKAILIJAT/OS: VANFANI KUUPPINEN/NUSECO ARKASTO/MUSEOVIRKASTO, RAKENNUSHISTORIAN OSASTO HELSINKI
MITTAUSDOKUMENTOINTI	Kartta 13
Puht. piirt. Riikka Välsäsen 2010	

- R601 Kivirakenne (luminperustus)
- R602 Kivirakenne
- R624 Puurakenne (paalunslaji)
- R629 Kallainen kvensekainen hiekka
- Ku612 Kuoppa
- Ku619 Kuoppa
- Ku621 Kuoppa
- Ku622 Kuoppa
- Ku623 Kuoppa / oja
- Ku625 Kuoppa / oja
- Ku626 Kuoppa

- Kivi
- Puu / pystypaalu
- Maatunut puusilppu
- Tumma hiilensekainen lihamaa
- Hilli
- Y613 Hamaa savi
- Palanut savi
- Korkeusero

- Punasavikeramiikka
- Punasavikeramiikka x 2
- Punasavikeramiikka x 3
- Kivisavikeramiikka
- Karkea dreijaaton keramiikka
- Fajanssi / majolika

X=82039,48
Y=63456,22



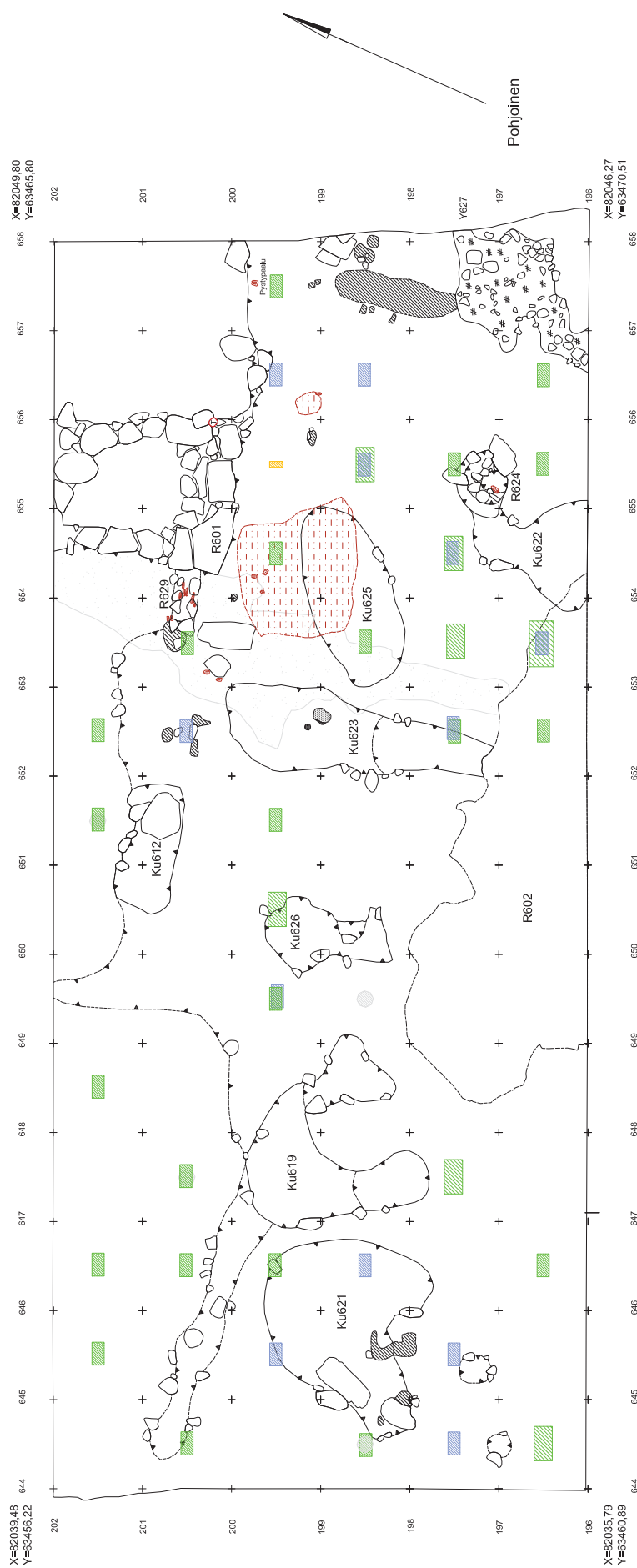
X=82046,27
Y=63470,51

2 m

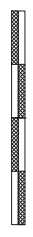


VANTAA Gubbacka	ALUE 6 Levintäkartta 4: lasi R601-602, R624, R629, Ku612, Ku619, Ku621-623, Ku625-626 Mk 1:50
Andreas Koivisto 2010	TUTKAILIJATOS: VANTAA KUPIINEN MUSEO ARKASTO: MUSEOVIRASTO, RAKENNUSHISTORIAN OSASTO HELSINKI
MITTAUSDOKUMENTOINTI	Kartta 14
Puht. piirt. Riikka Välsäsen 2010	

- Kivi
- Puu / pystypaalu
- Maatunut puusilppu
- Tumma hiilensekainen lihamaa
- Hiili
- Y613 Hammaa savi
- Palanut savi
- Korkeusero
- Lasi
- R601 Kivirakenne (luminperustus)
- R602 Kivirakenne
- R624 Puurakenne (paalunsilja)
- R629 Kallainen kvensekainen hiekka
- Ku612 Kuoppa
- Ku619 Kuoppa
- Ku621 Kuoppa
- Ku622 Kuoppa
- Ku623 Kuoppa / oja
- Ku625 Kuoppa / oja
- Ku626 Kuoppa



2 m

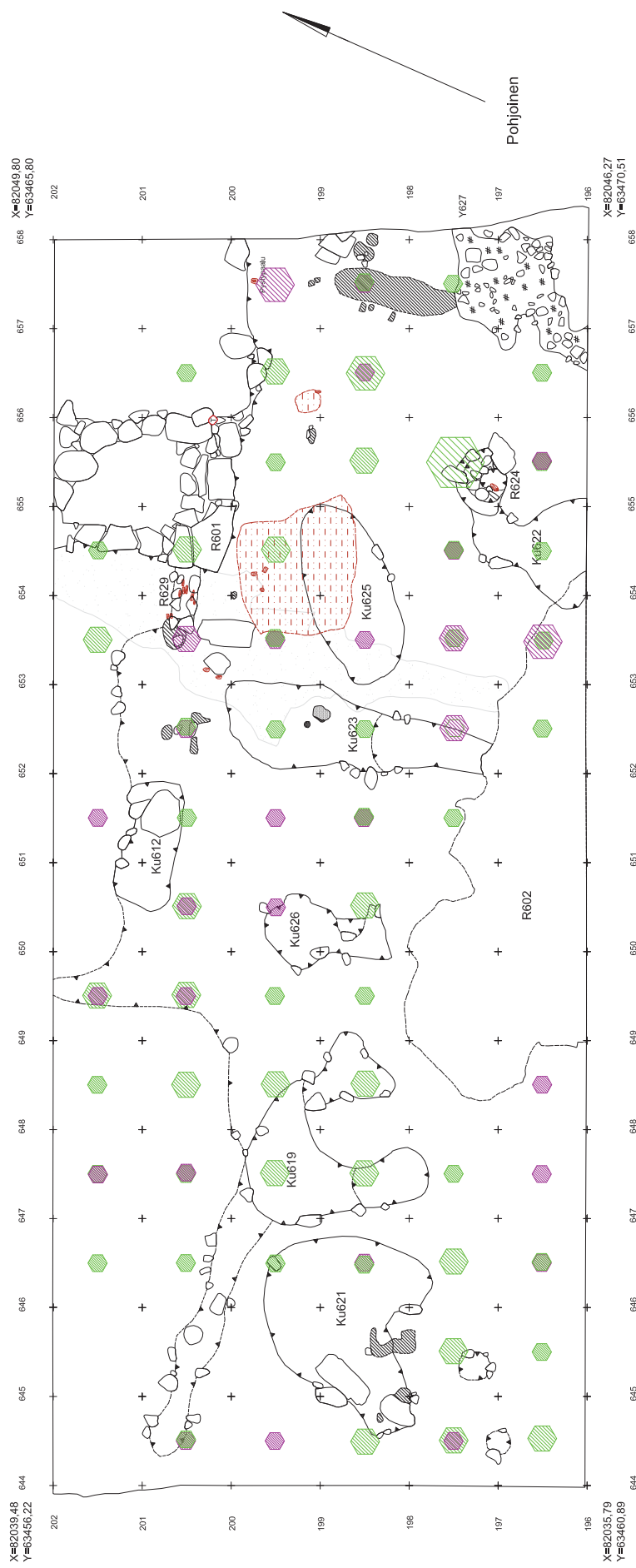


VANTAA Gubbacka Andreas Koivisto 2010	ALUE 6 Levinäkärta 5: kivi R601-602, R624, R629, Ku612, Ku619, Ku621-623, Ku625-626 Mk 1:50
MITTAUSDOKUMENTOINTI	TUTKIJALATOS: VANTAA KULUPAINMUSEO ARKASTO: MUSEOVIRASTO, RAKENNUSHISTORIAN OSASTO HELSINKI
Puht. piirt. Riikka Välsäen 2010	Kartta 15

- Kivi
- Puu / pystypaalu
- Maatunut puusilppu
- Tumma hiilisekainen liikamaa
- Hilli
- Y613 Hamaa savi
- Palanut savi
- Korkeusero

- Pii
- Pii x 2
- Pii x 3
- Kvartsi
- Kiviesine / kiviesineen katkelma
- Vahamainen katkelma (kynnyksi?)

- R601 Kivirakenne (lunihinperustus)
- R602 Kivirakenne
- R624 Puurakenne (paalunslipi)
- R629 Kallainen kvensekainen hiekka
- Ku612 Kuoppa
- Ku619 Kuoppa
- Ku621 Kuoppa
- Ku622 Kuoppa / oja
- Ku623 Kuoppa / oja
- Ku625 Kuoppa / oja
- Ku626 Kuoppa



X=82049,80
Y=63465,80

X=82039,48
Y=63456,22

X=82046,27
Y=63470,51

X=82035,79
Y=63460,89

Pohjoinen

2 m



VANTAA Gubbacka	ALUE 6 Levinäkärta 6: naujat R601-602, R624, R629, Ku612, Ku619, Ku621-623, Ku625-626 Mk 1:50
Andreas Koivisto 2010	TUTKAILIJAT/OS: VANTAA/KUUPUNMUSEO ARKASTO/MUSEOVIRASTO, RAKENNUSHISTORIAN OSASTO HELSINKI
MITTAUSDOKUMENTOINTI	Kartta 16
Puht. piirt. Riikka Välsähen 2010	

- Kivi
- Puu / pystypaalu
- Maatunut puusilppu
- Tumma hiilisekainen liikkamaa
- Hilli
- Y613 Harmaa savi
- Palanut savi
- Korkeusero

- Naula x 2
- Naula x 3
- Naula x 4
- Naula
- Hevoskengänmaula / hokki

- R601 Kivirakenne (luminperustus)
- R602 Kivirakenne
- R624 Puurakenne (paalunsiipi)
- R629 Kallainen kvensekainen hiekka
- Ku612 Kuoppa
- Ku619 Kuoppa
- Ku621 Kuoppa
- Ku622 Kuoppa
- Ku623 Kuoppa / oja
- Ku625 Kuoppa / oja
- Ku626 Kuoppa