

KOLARI / MUONIO



Raportti kahden kunnan arkeologisista kohteista

FM Antti Krapu
Syyskuu 2007

SISÄLLYS

JOHDANTO	3
LÄHTEITÄ	4
LUETTELO DIGIKUVISTA	5
KOLARI, KIINTEÄT MUINAISJÄÄNNÖKSET	8
KOLARI, LÖYTÖPAIKAT	24
KOLARI, MUUT KOHTEET	28
KOLARI YLEISKARTTA	65
KOLARI KOHDEKARTAT	66
MUONIO, KIINTEÄT MUINAISJÄÄNNÖKSET	106
MUONIO, LÖYTÖPAIKAT	130
MUONIO, MUUT KOHTEET	135
MUONIO YLEISKARTTA	167
MUONIO KOHDEKARTAT	168
MUONIO 51 SONKAJOKI Yleiskartta 1:4000	202
KUVASIVUT	203

JOHDANTO

Kolarin ja Muonion arkeologisten kohteiden selvitystyö tehtiin Lapin Liiton toimeksiannosta kesällä 2006. Maastopäiviä työhön sisältyi 1,5 kk työpanoksen verran 16.-30.6 ja 1.-31.8.2006 välisenä aikana. Työn raportointiin oli aikaa samoin 1,5 kk työpanoksen verran. Työn suoritti FM Antti Krapu Lapin liiton kanssa solmitun työsopimuksen mukaisesti. Selvitystyö tilattiin Tunturi-Lapin kiinteistä muinaisjäännöksistä myöhemmin tehtävää Lapin liiton kustantamaa julkaisua varten eli työn tarkoitus oli selvittää ennen kaikkea ne kiinteät muinaisjäännöskohteet, jotka otetaan tähän julkaisuun. Taustatukea Kolarin ja Muonion selvitystyölle antoi koko Tunturi-Lappia koskevaa julkaisua koostava tutkija Mika Sarkkinen. Lapin liiton puolesta tässä raportissa esiintyvän kartta-aineiston toimitti aluesuunnittelija Juha Piisilä.

Tehtyä selvitystyötä ei oikeastaan voi kutsua arkeologiseksi inventoinniksi siinä merkityksessään miten inventointi nykyaikana käsitetään. Työn tarkoitus oli arvioida osin pelkkien arkistolähteiden perusteella kuntien alueella jo aikaisemmin tunnettuja kohteita eikä uusien kohteiden löytämiseen käytetty käytännössä lainkaan työaikaa. Selvitystyön maastotöiden aikana tarkastettiin kuitenkin valtaosa alueella tunnetuista kohteista, jotka jossain tutkimushistorian vaiheessa ovat saaneet Museoviraston muinaisjäännösrekisterin kuntakohtaisen kohdenumeron.

Tässä raportissa esitellään ensin kohdenumeron mukaisessa järjestyksessä Kolarin kiinteät muinaisjäännöskohteet. Niistä on ilmoitettu kuntakohtainen kohdenumero, nimi, kohteen tyyppi, viitteellinen rauhoitusluokitus (I-III), koordinaatit (ykJ; mikäli koordinaatit on esitetty 7 numerolla, niin ne on otettu gps-laitteella), peruskartta, lyhyt kohdekuvaus, löydöt ja paikalla tehdyt tutkimukset. Samalla kaavalla käydään sitten läpi Kolarin löytöpaikat (näillä rauhoitusluokitus on aina III) ja Kolarin ”muut kohteet” (joille ei ole annettu lainkaan rauhoitusluokitusta). Viimeksi mainittuun ryhmään on sijoitettu kaikki ne jossain tutkimushistorian vaiheessa kuntakohtaisen kohdenumeron saaneet kohteet, jotka eivät ole allekirjoittaneen arvion mukaan kiinteitä muinaisjäännöksiä tai löytöpaikkoja. Kolarin karttaliitteiden jälkeen käydään läpi Muonion kohteet ja kartat vastaavassa järjestyksessä. Raportin lopussa on muutamia kesän 2006 tarkastuksissa otettuja digikuvia lähinnä kiinteiden muinaisjäännösten ryhmään kuuluvista kohteista.

Tätä raporttia käytettäessä on syytä muistaa että kohteiden tiedot saattavat muuttua uusissa tutkimuksissa ja ettei inventointitilanne ole kummassakaan kunnassa kovin kattava. Tässä raportissa mainittuja ja tulevaisuudessa löytyviä uusia kohteita koskevissa epäselvissä tapauksissa on syytä kääntyä Museoviraston puoleen. Samoin kaavoituksen ja suurisuuntaisten maankäyttöhankkeitten yhteydessä on otettava yhteys Museovirastoon alueen tutkimustarpeen määrittelemiseksi. Tunturi-Lapin muinaisjäännöksiä koskevia asioita hoiti tätä raporttia kirjoitettaessa Museoviraston arkeologisen osaston intendentti Sirkka-Liisa Seppälä. Kaikki muinaisjäännökset ovat automaattisesti ilman eri päätöstä muinaismuistolain (N:o 295/1963) suojaamia.

Torniossa 16.9.2007

FM Antti Krapu

LÄHTEITÄ

Kohdekuvauksissa viitataan seuraaviin tutkimuskertomuksiin ja kirjallisuuteen

- Kotivuori, Hannu 1989 Ylläs-alueen muinaisjäännösten inventointi – tarkastuksia, Kittilän, Kolarin ja Muonion kuntien alueella, käsikirjoitus Museoviraston arkeologisen osaston topografisessa arkistossa.
- Kotivuori, Hannu 2002 Ylläs-Aakenus-alueen muinaisjäännösten inventointi 2002, käsikirjoitus Museoviraston arkeologisen osaston topografisessa arkistossa.
- Kotivuori, Hannu & Torvinen, Markku 1993 Tunturi-Lapin kiinteät muinaisjäännökset. Lapin seutukaavaliitto. Julkaisu n:o130 A.
- Krapu, Antti 2004 Muonio Veturi – Tutkimuskertomus yleiskaava-alueen arkeologisesta inventoinnista, käsikirjoitus Museoviraston arkeologisen osaston topografisessa arkistossa.
- Oksala, Hilikka 1997 Muonio – Arkeologinen inventointi 18.4.1995 – 17.2. 1996, käsikirjoitus Museoviraston arkeologisen osaston topografisessa arkistossa.
- Oksala, Hilikka 2000 Kolari – Arkeologinen inventointi 1997 – 2000, käsikirjoitus Museoviraston arkeologisen osaston topografisessa arkistossa.
- Paulaharju, Samuli 1922/77 Lapin muisteluksia. Helsinki.
- Paulaharju, Samuli 1932 Seitoja ja seidan palvontaa. Vähäisiä kirjelmiä LXXXIV. Helsinki.
- Äyräpää, Aarne 1931 Lapin kihlakunta. Muinaismuistoja, teoksessa Suomenmaa IX. Maantieteellistaloudellinen ja historiallinen tietokirja. Oulun läänin pohjoisosa. Toim. J. E. Rosberg, Kaarlo Hilden ja Erkki Mikkola

LYHENTEITÄ

Inv.	Inventointi
Kaiv.	Kaivaus
KM	Kansallismuseo
Koekaiv.	Koekaivaus
Main.	Maininta eli kohdetta ei kyseisessä tutkimuksessa (yleensä inventointi) tarkastettu
TLM tai TLMM	Tornionlaakson maakuntamuseo
Tark.	Tarkastus
poist.	Löytö on poistettu Kansallismuseon kokoelmista
PPM	Pohjois-Pohjanmaan maakuntamuseo
Yks.	Yksityinen eli löytö on yksityishenkilön hallussa

LUETTELO DIGIKUVISTA

- 001 Muonio 45 Ylinenjärvi. Kvartseja edessä vasemmalla. S 210°. 20.6.06.
002 Muonio 45 Ylinenjärvi. Kolme kvartsia etualan tasanteella. S 200°. 20.6.06.
003 Muonio 45 Ylinenjärvi. Muutamia kvartseja rannalla. S 190°. 20.6.06.
004 Muonio 46 Ruottojoensuu. Pari kvartsia ja palaneita kiviä sortuvassa törmässä. S 340°. 20.6.06.
005 Muonio 45 Ylinenjärvi. Kvartseja ajouralla. S 20°. 20.6.06.
006 Muonio 194 Ylinen Utkujärvi W. Modernia lohkeillutta kvartsia etualalla. S 100°. 20.6.06.
007 Muonio 203 Mielmukkajärvi. Kuoppa lapion kohdalla. S 120°. 20.6.06.
008 Muonio 203 Mielmukkajärvi. Kuoppa lapion kohdalla. S 20°. 20.6.06.
009 Muonio 185 Juhontörmä. Luonnonkiviä. S 260°. 21.6.06.
010 Muonio 186 Urheilukenttä. Punamultaesiintymä urien risteyksessä. S 220°. 21.6.06.
011 Kolari 67 Talari 2. Luontaiseksi tulkittu painuma lapion kohdalla. S 140°. 26.6.06.
012 Kolari 74 Liljakallio. Havainnot "liesistä" on tehty etualan kumpareen kaivelussa. S 180°. 26.6.06.
013 Kolari 116 Ylinenkangas N. Mökin pihapiirin tasannetta. S 0°. 26.6.06.
014 Muonio 211 Juutilaisenjärvi (itä). Pyyntikuoppa lapion kohdalla (H.Oksalan kuoppa 2). S 90°. 27.6.06.
015 Muonio 210 Juutilaisenjärvi (kaakko). Pyyntikuoppa (H.Oksalan kuoppa 10). S 310°. 27.6.06.
016 Muonio 210 Juutilaisenjärvi (kaakko). Kuoppa lapion kohdalla (H.Oksalan kuoppa 1). S 40°. 27.6.06.
017 Muonio 212 Juutilaisenjärvi (koillinen). Pyyntikuoppa. S 240°. 27.6.06.
018 Muonio 209 Muorijärvi (kaakko). Pyyntikuoppa lapion kohdalla. S 180°. 28.6.06.
019 Muonio 208 Muorintytär. Pyyntikuoppa lapion kohdalla. S 280°. 28.6.06.
020 Muonio 196 Muorijärvi (pohjoinen). Pyyntikuoppa rinteiden päällä. S 290°. 28.6.06.
021 Muonio 196 Muorijärvi (pohjoinen). Alarinteen kuoppajono. S 190°. 28.6.06.
022 Muonio 218 Muorinharju. Tien ja polun vaurioittama pyyntikuoppa. S 220°. 28.6.06.
023 Muonio 205 Kajangin tieva. Pieni kuoppa kairan kohdalla. S 20°. 28.6.06.
024 Muonio 205 Kajangin tieva. Iskoksia sortumassa ja mahdollinen painauma. S 10°. 28.6.06.
025 Muonio 205 Kajangin tieva. Mahdollinen asumuspainanne puupinon kohdalla. S 200°. 28.6.06.
026 Muonio 204 Kaarnestieva (lounas). Kuopat taustan kumpareella ja kvartsit tieltä oikealla. S 80°. 28.6.06.
027 Muonio 213 Kätkäjärvi (pohjoinen). Pyyntikuoppa kairan kohdalla. S 120°. 29.6.06.
028 Muonio 214 Vuopionpalo. Pyyntikuoppa lapion kohdalla. S 60°. 29.6.06.
029 Muonio 215 Kätkäjärvi (länsi). Asuinpaikan keskusaluetta risteyksessä S 0°. 29.6.06.
030 Muonio 215 Kätkäjärvi (länsi). Asuinpaikan keskusaluetta risteyksessä S 70°. 29.6.06.
031 Muonio 216 Kätkäjärvi. Itäisin kuoppa etualalla. S 230°. 29.6.06.
032 Kolari 79 Navettamaa. Keskimäinen paikan kolmesta kuopasta lapion kohdalla. S 280°. 30.6.06.
033 Kolari 117 Kassala. Modernihko kuoppa lapion kohdalla. S 310°. 1.8.06.
034 Kolari 118 Ylitalo. Alueen pohjoisin katajakasvuston peittämä kuoppa. S 350°. 1.8.06.
035 Kolari 119 Toukola. Hiilenpolttopaikka erottuu kankaalla laajana kumpareena. S 350°. 1.8.06.
036 Kolari 141 Lompolonsaari (kaakko). Löytökeskittymä karttalaukun kohdalla. S 60°. 1.8.06.
037 Muonio 149 Äijäkoski. Näköalapaikka, jonka alueelta v. 1995 löydöt on ilmeisesti tehty. S 350°. 2.8.06.
038 Muonio 156 Valkeajärvi (luode). Maatunut pyyntikuoppa kairan kohdalla. S 270°. 2.8.06.
039 Muonio 148 Valkeajärvenharju. Luontainen laajahko painuma. S 50°. 2.8.06.
040 Muonio 153 Kangosvaara SW. Kiuas. S 120°. 2.8.06.
041 Muonio 153 Kangosvaara SW. Asumuksen jäännökset. S 50°. 2.8.06.
042 Muonio 153 Kangosvaara SW. Kuoppa. S 20°. 2.8.06.
043 Muonio 219 Koivuranta. Pohjoisin kuoppa lapion kohdalla. S 200°. 3.8.06.
044 Muonio 219 Kuivuranta. Keskimäinen kuoppa lapion kohdalla. S 190°. 3.8.06.
045 Muonio 219 Kuivuranta. Kvartseja kantojuurakossa. S päältä. 3.8.06.
046 Muonio 219 Kuivuranta. Asuinpaikka, kvartsit keskellä olevasta kantojuurakosta. S 170°. 3.8.06.
047 Muonio 219 Kuivuranta. Eteläisin kuoppa lapion kohdalla. S 130°. 3.8.06.
048 Muonio 139 Harjujärvet I. Pyyntikuopaksi tulkittu kuoppajäännös lapion kohdalla. S 170°. 3.8.06.

- 049 Muonio 143 Pieni Harjuri. Vuoden 1995 asp. löydöistä pääosa tuli etualan tasanteelta. S 350°. 3.8.06.
- 050 Muonio 142 Iso Harjuri SE. Modernihko (enintään n. 100 v.?) nuotiokiveys. S 0°. 3.8.06.
- 051 Muonio 142 Iso Harjuri SE. Modernihko kuoppa. S 320°. 3.8.06.
- 052 Muonio 82 Peuralaki. Yleiskuva. S 170°. 3.8.06.
- 053 Muonio 85 Saijanjärvi. Kahvitölkkejä metsäkoneenuralla; liettä paikalla ei hahmotu. S 340°. 3.8.06.
- 054 Kolari 148 Vanha kirkko. Yleiskuva, etualalla kirkon pohjoispuolella erottuvia kuopanteita S 150°. 4.8.06.
- 055 Kolari 153 Putaanniemi (luode). Koepiston profiili (koepisto H.Oksalan painanne C:ssä). S 230°. 4.8.06.
- 056 Kolari 153 Putaanniemi (luode). Yksi alueen kuopista. (H.Oksalan painanne D). S 220°. 4.8.06.
- 057 Kolari 153 Putaanniemi (luode). Yksi alueen kuopista. (H.Oksalan painanne D). S 340°. 4.8.06.
- 058 Muonio 68 Pakajoki (pohjoinen). Ajoittamaton kehäliesi lastan kohdalla. S 160°. 5.8.06.
- 059 Muonio 68 Pakajoki (pohjoinen). Nuorehkon tervahaudan (H.Oksalan A1) juoksutusojaa. S 340°. 5.8.06.
- 060 Muonio 78 Pakasaivo N. Retkeilijöiden näköalapaikka. S 180°. 5.8.06.
- 061 Muonio 10a Pakasaivo. Yleiskuva saivon pohjoispäästä S 320°. 5.8.06.
- 062 Muonio 77 Valkeajoki. Rakennusjäännös. S 240°. 5.8.06.
- 063 Muonio 59 Haavisto. Talonpohja. S 350°. 5.8.06.
- 064 Muonio 53 Siekkijoen suu. Kammi. S 110°. 5.8.06.
- 065 Muonio 63 Naapinginkoski. Edessä sammaloitunut nuotiopaikka; taustalla pari kuoppaa. S 200°. 5.8.06.
- 066 Muonio 69 Karhakkamaa W. Autoilijöiden levähdyspaikkana käyttämä tasanne. S 50°. 5.8.06.
- 067 Kolari 48 Äkäsjokisuu (itä). Asuinpaikkalöytöjä venelaskupaikan länsipuolella. S 120°. 6.8.06.
- 068 Kolari 48 Äkäsjokisuu (itä). Asuinpaikkalöytöjä venelaskupaikan länsipuolella. S 300°. 6.8.06.
- 069 Kolari 48 Äkäsjokisuu (itä). Yleiskuva, löytöalueen itäisin keskittymä etualalla. S 290°. 6.8.06.
- 070 Kolari 48 Äkäsjokisuu (itä). Asuinpaikan keskimmäisen löytökeskittymän aluetta. S 270°. 6.8.06.
- 071 Kolari 178 Äkäsjokisuu (länsi). Löytöjä aitan vierustalta ja törmän alta (taustalla K48) S 90°. 6.8.06.
- 072 Kolari 210 Pellikoskenmaa N. Kiuas. S 60°. 6.8.06.
- 073 Kolari 209 Pikku Mannajärvi (koillinen). Pyyntikuopa lapion kohdalla. S 170°. 6.8.06.
- 074 Kolari 206 Mannajärvi (etelä). Kvartsit sorakuopan laidalta. S 340°. 6.8.06.
- 075 Kolari 206 Mannajärvi (etelä). Kuoppajäännös lapion kohdalla. S 300°. 6.8.06.
- 076 Muonio 72 Jokijärvi (länsi). Suurin osa kvartseista havaittiin kairan paikkeilla. S 50°. 7.8.06.
- 077 Muonio 90 Särkilähti. Asuinpaikan keskus on etualan tasanteella. S 280°. 7.8.06.
- 078 Muonio 90 Särkilähti. Yleiskuva asuinpaikasta. S 350°. 7.8.06.
- 079 Muonio 101 Löyttyöja. Kvartsit etualan kantojuurakosta ja taustan hiekkakuopalta. S 50°. 7.8.06.
- 080 Muonio 101 Löyttyöja. Asuinpaikan etelälounaisosan tasanne suon laidalla. S 240°. 7.8.06.
- 081 Kolari 46 Mannajärvi NW. Kirveen löytöpaikka lienee pienen punaisen mökin kohdalla. S 260°. 8.8.06.
- 082 Kolari 181 Kalkkitörmä. Kalkkiuunin sisustaa. S 220°. 8.8.06.
- 083 Kolari 229 Juvakaisenmaa. Rautamalmin louhinnan keskeisintä aluetta. S 60°. 8.8.06.
- 084 Kolari 229 Juvakaisenmaa. Rautamalmin louhinnan keskeisintä aluetta. S 320°. 8.8.06.
- 085 Kolari 77 Näläntöjärvi NW. Käpälälaudaksikin arveltu katkennut kelo. S 350°. 9.8.06.
- 086 Kolari 73 Kuuselankylä. Esimerkki alueen kämppien jäännöksistä. S 10°. 9.8.06.
- 087 Kolari 72 Mooseksenlampi. Yksi alueen moderneista kuopista (H. Oksalan kuoppa B). S 290°. 9.8.06.
- 088 Kolari 72 Mooseksenlampi. Yksi alueen moderneista kuopista (H. Oksalan kuoppa C). S 300°. 9.8.06.
- 089 Kolari 107 Lamu. Luontaiseksi tulkittu painuma kairan kohdilla. S 70°. 14.8.06.
- 090 Kolari 113 Kellostapuli. Suppakuoppa (H. Oksalan kuoppa A). S 340°. 14.8.06.
- 091 Kolari 113 Kellostapuli. Sorakuoppa (H. Oksalan kuoppa C). S 310°. 14.8.06.
- 092 Kolari 112 Laurinjänkä N. Kirveellä veistelty mänty. S 0°. 14.8.06.
- 093 Kolari 111 Kuollutlampi (luode). Kuoppajäännös kairan kohdalla. S 130°. 14.8.06.
- 094 Kolari 124 Ylinenvaara E. Kiuas. S 50°. 14.8.06.
- 095 Muonio 189 Uusipalo. Kvartsit havaittiin kodan edustan tasanteella. S 190°. 15.8.06.
- 096 Muonio 189 Uusipalo. Tuvanpohja kodan vierustalla. S 320°. 15.8.06.
- 097 Muonio 189 Uusipalo. Nuoren tervahaudan juoksutusojaa. S 260°. 15.8.06.
- 098 Muonio 188 Torasjärvi Vanhankentänmaa. Pyyntikuoppa lapion kohdalla. S 190°. 15.8.06.

- 099 Muonio 188 Torasjärvi Vanhankentänmaa. Kvartsit etualan polulta ja vajan edustalta. S 100°. 15.8.06.
- 100 Muonio 188 Torasjärvi Vanhankentänmaa. Itäisin kvartsi polulla lapion kohdalla. S 180°. 15.8.06.
- 101 Muonio 92 Tiurajärvi. Veistetty kelo. S 330°. 16.8.06.
- 102 Muonio 92 Tiurajärvi. Sammaloitunut nuotionsija. S 280°. 16.8.06.
- 103 Kolari 221 Nilivaara. Veistetty kelo. S 70°. 16.8.06.
- 104 Kolari 126 Kenttäoja (länsi). Kuoppa kairan kohdalla. S 340°. 17.8.06.
- 105 Kolari 128 Kenttäkangas W. Luontainen kuopanne. S 100°. 17.8.06.
- 106 Kolari 10 Takala. Yleiskuva, etuvasemmalta tavattiin v. 2006 yksi kvartsi-iskos. S 200°. 17.8.06.
- 107 Kolari 59 Kenttäranta. Asutusjäännöksiä kesämökin edustalla. S 40°. 17.8.06.
- 108 Kolari 30 Hannukainen 2. Putkikaivanto lienee tuhonnut pääosan asuinpaikasta. S 50°. 18.8.06.
- 109 Kolari 218 Niesalompolo NW. Luontaisia kiviä. S 350°. 18.8.06.
- 110 Kolari 193 Niesalompolo (itä). Kuvakelo. S 80°. 19.8.06.
- 111 Kolari 193 Niesalompolo (itä). Kuvakelo. S 250°. 19.8.06.
- 112 Kolari 212 Kotarovanjärvi. Moderni kuoppa (H. Oksalan kuoppa E). S 120°. 19.8.06.
- 113 Kolari 166 Hirvimäki. Luontaisia kiviä. S 170°. 19.8.06.
- 114 Kolari 134 Rytijängäntievat. Ajoittamaton maahan painunut kehäliesi kairan kohdalla. S 250°. 20.8.06.
- 115 Kolari 133 Rytijängäntievat (itä). Kvartseja tiellä kairan kohdalla. S 150°. 20.8.06.
- 116 Kolari 135 Hinttaojan suu. Sammaloitunut nuotiopaikka kohtalaisen pinnassa. S 220°. 20.8.06.
- 117 Kolari 88 Iso Taapalompolo (kaakko). Kvartsilouhos. S 240°. 20.8.06.
- 118 Kolari 86 Nuottajoki (etelä). Itäisempi kuoppa lapion kohdalla. S 50°. 20.8.06.
- 119 Kolari 139 Kotatieva 2. Maatunut kuoppajäännös lapion kohdalla. S 240°. 21.8.06.
- 120 Kolari 66 Kurkonniemi. Palaneet luut ovat sortuvassa jokitörmässä etuvasemmallalla. S 20°. 21.8.06.
- 121 Kolari 93 Siikajoki (länsi). Maatunut pyyntikuoppa lapion kohdalla. S 230°. 28.8.06.
- 122 Kolari 95 Säynäjäjärvi (etelälounas). Pyyntikuoppa lapion kohdalla. S 250°. 28.8.06.
- 123 Kolari 98 Säynäjäjärvi. Pyyntikuoppa lapion kohdalla. S 150°. 28.8.06.
- 124 Kolari 99 Lompoloniemi. Eteläinen kvartsikeskittymä polulla lapion tienoilla. S 330°. 28.8.06.
- 125 Kolari 99 Lompoloniemi. Niemen pohjoispään kvartsikeskittymän aluetta. S 300°. 28.8.06.
- 126 Muonio 56 Välijoki Lompolovaara. Kiuas 2. S 320°. 29.8.06.
- 127 Muonio 56 Välijoki Lompolovaara. Kiuas 1. S 90°. 29.8.06.
- 128 Kolari 22 Aarttokoski. Ajoittamaton nuotiopaikka tai liesi koiratarhan vierustalla. S 280°. 30.8.06.
- 129 Kolari 22 Aarttokoski. Kvartsi-iskoksia kairan kohdilla. S 90°. 30.8.06.
- 130 Kolari 22 Aarttokoski. Epämääräisiä kuoppia karttalaukun tienoilla. S 70°. 30.8.06.
- 131 Kolari 22 Aarttokoski. Pyyntikuoppa alueen länsiosassa. S 80°. 30.8.06.
- 132 Kolari 161 Luosujoen suu (koillinen). Pyyntikuoppa kairan kohdalla; taustalla rajapyykki. S 230°. 30.8.06.
- 133 Kolari 2 Pääkkölä. Asuinpaikkalöytöjä perunapellosta. S 300°. 31.8.06.
- 134 Kolari 2 Pääkkölä. Asuinpaikkalöytöjä perunapellosta. S 170°. 31.8.06.
- 135 Kolari 104 Palokoskenrova. Ajoittamaton kehäliesi. S 30°. 31.8.06.
- 136 Kolari 102 Ymmyräinenvuoma (länsi). Pyyntikuoppa kairan kohdalla. S 120°. 31.8.06.
- 137 Kolari 90 Tirrojärvi (luode). Yleiskuva alueen länsipäästä (v. 1997 kvartsilöytö). S 90°. 31.8.06.
- 138 Kolari 90 Tirrojärvi (luode). Pyyntikuoppa lapion kohdalla. S 170°. 31.8.06.
- 139 Kolari 15 Tirronniemi. Esiintymislavan luoteispuolen kvartsilöytöpaikka. S 250°. 31.8.06.
- 140 Kolari 15 Tirronniemi. Niemen kaakkoislaidan löytöaluetta, kvartseja lapion kohdalla. S 30°. 31.8.06.
- 141 Kolari 15 Tirronniemi. Yleiskuva niemen pohjoisrannasta, läntisimmät löydöt etuoikealla. S 110°. 31.8.06.
- Suunta on ilmoitettu kuvaajasta kohteeseen päin asteina (0-360°).

Kuvaaja: Antti Krapu

Raportin lopun kuvaliitteessä on esitetty vain **lihavoidut** kuvanumerot. Loput digikuvat löytyvät Antti Krapun yksityisarkistosta ja Tornionlaakson maakuntamuseosta. Kuvia voi yrittää tiedustella myös tutkimusalueen muinaisjäännöksistä vastaavalta intendentti Sirkka-Liisa Seppälältä Museovirastosta, intendentti Hannu Kotivuorelta Lapin maakuntamuseosta tai Oulun yliopiston arkeologian laboratoriosta, joille kaikki kuvat (.jpeg) sekä koko raportti (.pdf) on lähetetty cd-levyllä.

KOLARI, KIINTEÄT MUINAISJÄÄNNÖKSET

1 KOIVUNIEMI PLASSIMAA

Kiinteä muinaisjäännös

Kivikautinen asuinpaikka? II/III

Kolari Kirkonkylä

2713 11 KOLARI

x=7476 97, y=3363 63, z=150

Kolarin kirkosta n. 3 km koilliseen Ylläsjoen suun tienoilta on löytynyt useita kiviesineitä. Näiden irtolöytöjen lisäksi jokisuun pohjoispuolisen niemen eteläosassa olleesta perunapellosta on havaittu asuinpaikkalöytöjä. Asuinpaikan koekaivauksissa uusia löytöjä ei juurikaan tehty, joten niemen kärkeä voitaneen pitää pitkälti loppuun tutkittuna.

KM 3110:1, 3206:1-2, 14381, 34073:1-4, kourutaltoa, kivikirves, keihäänkärjen katkelma, kvartssia, tuura

Inv. 1958 Erä-Esko, Koekaiv. 1990 Halinen, Inv. 1997 Oksala, Inv. 2006 Krapu.

2 PÄÄKKÖLÄ

Kiinteä muinaisjäännös

Kivikautinen asuinpaikka II

Kolari Sieppijärvi

2624 12 SIEPPIJÄRVI

x=7454 683, y=3369 745, z=159

Kolarin kirkosta n. 13,5 km eteläkaakkoon Sieppijärven luoteisosan länsirannalla. Pääkkölän talon perunamaassa näkyy kvartseja ja palanutta luuta. Lisäksi lähistöltä on löytynyt kiviesineitä. Eniten löytöjä on perunamaan itäosassa n. 40 m talosta kaakkoon ja n. 50 m järvestä. Paikka on loivasti järveä kohti viettävän rantaterassin reunalla.

KM 6064:3, 12862, 34074:1-5, tasatalta, poikkikirves, kvartssia, palanutta luuta

Inv. 1997 Oksala, Inv. 2006 Krapu.

3 RISTIMELLA

Kiinteä muinaisjäännös

Kivikautinen asuinpaikka III

Kolari Äkäslompolo

2732 02 ÄKÄSLOMPOLO

x=7505 95, y=3379 54, z=219

Kolarin kirkosta n. 36 km koilliseen Äkäslompolon pohjoispuolella. Kaivauksin tutkittu asuinpaikka on sijainnut järven soistuneesta rannasta n. 150 m olevan muinaisrantatörmän reunassa. Maankäyttö ja loma-asutus on tuhonnut asuinpaikan.

KM 6943, 25207:1-2, 25313:1-4, tuuran kärkikatkelma, kvartssia, palanutta luuta

Inv. 1958 Erä-Esko, Inv. 1988 Kotivuori, Kaiv. 1989 Moisanen, Inv. 1997 Oksala.

4 RANTALA

Kiinteä muinaisjäännös

Kivikautinen asuinpaikka? III

Kolari Äkäslompolo

2732 02 ÄKÄSLOMPOLO

x=7505 42, y=3378 51, z=219

Kolarin kirkosta n. 35 km koilliseen Äkäslompolon länsirannalla. Vanhan ladon koillispuolelta, noin 200 m Kaupinojan sillalta lounaaseen, on havaittu vuoden 1958 inventoinnissa kvartseja.

Lisäksi lähistöltä on löytynyt kivistä. Myöhemmissä inventoinneissa uusia löytöjä ei ole havaittu ja maasto on vilkkaan lomarakentamisen kuluttamaa. Kohde lienee pitkälti tuhoutunut.

KM 14397:1-6, 16397, hioimen katkelma, kvartssia, pohjalainen kirves

Inv. 1958 Erä-Esko, Inv. 1988 Kotivuori, Inv. 1997 Oksala.

5 YLLÄSJÄRVI HYÖTYLÄ

Kiinteä muinaisjäännös

Kivikautinen asuinpaikka II/III

Kesähautapaikka? III

Kolari Ylläsjärvi

2732 04 YLLÄSJÄRVI

x=7495 32, y=3385 25, z=194

Kolarin kirkosta n. 31 km koilliseen Ylläsjärven luoteisrannalla. Ylläsjärven tilan päärakennuksen ja Ylläs-Jussin majan välisellä pihalla kerrotaan olleen sittemmin peitettyjä kesähautakuopanteita. Päärakennuksen eteläpuoliselta rantatörmältä on lyötynyt vuonna 1958 kvartseja. Löytökohdat ovat osittain tuhoutuneet tiheän rakennustoiminnan takia.

KM 14376, kvartssia

Inv. 1958 Erä-Esko, Inv. 1988 Kotivuori, Inv. 1997 Oksala.

6 TAAPAJÄRVI

Kiinteä muinaisjäännös

Kivikautinen asuinpaikka II

Kolari Taapajärvi

2641 11 TAAPAJÄRVI

x=7448 16, y=3399 95, z=162,5

Kolarin kirkosta n. 47,5 km kaakkoon Alaisen Taapajärven koillisrannalla. Asuinpaikka on koillisesta pistävän niemen tyvessä, Salmenniemen tilan rakennusten ja rannan välisessä viljelysmaassa. Asuinpaikkaan viittaavat kvartsilöydöt tehtiin keihäänkärjen löytöpaikkaa tarkastettaessa vuonna 1958.

KM 14377:1-2, liuskekeihäänkärki, kvartssia

Inv. 1958 Erä-Esko, Inv. 1997 Oksala.

10 TAKALA

Kiinteä muinaisjäännös

Kivikautinen asuinpaikka? II/III

Kolari Vaattojärvi

2642 03 VAATTOJÄRVI

x=7458 727, y=3378 279, z=157,5

Kolarin kirkosta n. 23 km kaakkoon Vaattojärven eteläosan itärannalla. Kylän entiseltä uimarannalta on löytynyt reikänuija vuonna 1964. Vuoden 1997 inventoinnissa paikalta löytyi muutamia kvartseja. Paikalta tuolloin raportoidut liesikiveykset ovat kuitenkin luonnonmuodostumia rantakivikossa. Vuoden 2006 inventoinnissa rannassa havaittiin vain yksi kvartsi.

KM 16146, 34075:1-3, reikänuija, kvartssia

Inv. 1997 Oksala, Inv. 206 Krapu.

15 TIRRONNIEMI

Kiinteä muinaisjäännös

Kivikautinen asuinpaikka II

Kolari Pasmajärvi

2642 05 PASMAJÄRVI

x=7450 852, y=3385 471, z=166 (polun löydöt)

x=7450 904, y=3385 353, z=165 (länsipää)

x=7450 877, y=3385 670, z=167 (itäpää)

Kolarin kirkosta n. 33,5 km kaakkoon Pasmajärven länsirannalla. Kohde sijaitsee leirikeskuksen alueella hiekkaisella Tirronniemellä. Kvartseja on havaittu useammasta kohtaa: leirikeskuksen pallokentältä, esiintymislavan luoteispuolelta, niemen pohjois- ja kaakkoislaitojen hiekkarannoilta ja leirikeskukseen johtavalta polulta. Niemellä on havaittu myös palaneita kiviä ja muita tulenpidon jälkiä sekä epämääräisiä tarkemmin määrittelemättömiä kuopanteita.

KM 22973:1-2, 34076:1-4, kvartsia

Tark. 1985 Kotivuori, Inv. 1997 Oksala, Inv. 2006 Krapu.

21 MASTORANTA

Kiinteä muinaisjäännös

Kivikautinen asuinpaikka II

Kolari Lappea

2624 09 LAPPEA

x=7458 74, y=3351 38, z=130 (keskeiset löydöt)

Kolarin kirkosta n. 19 km lounaaseen Tornionjoen ja Muonionjoen yhtymäkohdassa. Muonionjoen korkean rantavallin päällä olevan kesämökin pohjoispuolisesta perunapellosta on löytynyt paljon kiviesineitä. Rannasta mökin kohdilta ja siitä etelään on lisäksi löytynyt kvartseja.

KM 18408:1-2, 18654, 34077:1-4, Yks. (Eero Metsävainio), tasa- ja kourutaltoa, kvartsia, kiviesineitä

Tark. 1971 Sarvas, Inv. 1997 Oksala, Tark. 2005 Sarkkinen & Pieskä.

22 AARTTOKOSKI

Kiinteä muinaisjäännös

Kivikautinen asuinpaikka II

Pyyntikuoppia II

Kolari Valtionmaa Ylläsjoen

2731 06 PORTTIVUOMA

x=7487 536, y=3382 838, z=180 (kvartseja itäpäässä)

x=7487 530, y=3382 430, z=180 (läntisin kuoppa)

Kolarin kirkosta n. 24,5 km itäkoilliseen Ylläsjoen pohjoisella rantatörmällä. Aarttokosken kohdalla erottuu molemmilla puolilla Ylläsjärven-Kurtakon tietä hietikkokankaalla hajanaisia merkkejä kivikautisesta asutuksesta ja mahdollisesta peuranpyynnistä. Näistä noin 400 m länteen on lisäksi ainakin muutama pyyntikuoppa. Alueella on myös tervahautoja, moderneja kuopanteita ja ainakin yksi tarkemmin ajoittamaton todennäköisesti nuorehko nuotiopaikka tai liesi.

KM 25308:1-6, 34078, kvartsia

Inv. 1988 Kotivuori, Inv. 1997 Oksala, Inv. 2006 Krapu.

23 TIEVA

Kiinteä muinaisjäännös

Kivikautinen asuinpaikka? II/III

Kolari Ylläsjärvi

2732 04 YLLÄSJÄRVI

x=7495 66, y=3385 01, z=195

Kolarin kirkosta n. 31 km koilliseen ja reilut 300 m Ylläsjärvestä luoteeseen. Tievan talon länsipuolisessa murroksessa on männyn juurakossa havaittavissa palaneita kiviä ja palaneita luita, jotka viittaavat tarkemmin ajoittamattomaan asutukseen paikalla. Paikka on pellosta kohoavan

männikkötörmän itäpäässä. Kohteen luonne on vähäisten löytöjen vuoksi epävarma. Myös Tievan tilan länsipuolella olevan omakotitalon rakennustöissä kerrotaan havaitun merkkejä tulisijasta.
KM 25309, palanutta luuta
Inv. 1988 Kotivuori, Inv. 1997 Oksala.

24 KENTTÄNIEMI

Kiinteä muinaisjäännös

Kenttä II

Kolari Ylläsjärvi

2732 04 YLLÄSJÄRVI

x=7494 31, y=3385 21, z=194

Kolarin kirkosta n. 31 km koilliseen Ylläsjärven lounaispäässä. Kohde sijaitsee Ylläsjoen Luusuassa, soiden ja veden rajaamalla alavalla nurmettuneella koivikkokentällä. Paikka mainitaan kenties 1700-luvulle ajoittuvana "Pellolaisten kalakenttänä".

Inv. 1988 Kotivuori, Inv. 1997 Oksala.

25 KOTALAHTI

Kiinteä muinaisjäännös

Pyyntikuoppia II

Kolari Luosu

2732 01 YLLÄS

x=7496 23, y=3377 77, z=200

Kolarin kirkosta n. 27 km koilliseen Lousujärven kaakkoisrannalla. Metsätyökämpästä 200-300 m itään on männikkökankaalla havaittu laajahkolla alueella vähintään neljä kuoppaa. Ainakin osa niistä on tulkittavissa pyyntikuopiksi. Kuoppia on lähellä Luosujärven rantaa ja kankaan koillispuolista suota sekä ylempänä rinteellä.

Inv. 1988 Kotivuori, Inv. 1997 Oksala, Inv. 2006 Krapu.

27 SAIVOJÄRVI

Kiinteä muinaisjäännös

Pyyntikuoppa II

Kolari Äkäsjoki

2714 10 HANNUKAINEN

x=7497 215, y=3368 526, z=170

Kolarin kirkosta n. 23 km pohjoisluoteeseen Saivojärven eteläpuolella. Halkaisijaltaan n. 200 m olevan Saivojärven ja sen eteläpuolisen Äkäslompoloon vievän tien välissä on hiekkakumpareen laidassa yksittäinen maatunut pyyntikuoppa. Kohteen itäpuolella on autoilijoiden levähdyspaikka.

Inv. 1988 Kotivuori, Inv. 1997 Oksala, Inv. 2006 Krapu.

30 HANNUKAINEN 2

Kiinteä muinaisjäännös

Kivikautinen asuinpaikka II/III

Kolari Äkäsjoki

2714 10 HANNUKAINEN

x=7498 15, y=3370 90, z=175

Kolarin kirkosta n. 25 km pohjoiskoilliseen ja Hannukaisen taloryhmästä n. 500 m koilliseen. Äkäsjoen itäpuolisella tasaisella hiekkatörmällä on vuoden 1988 inventoinnissa havaittu pienellä alalla asuinpaikan merkkejä ja palaneita kiviä. Myöhempi putkikaivanto lienee tuhonnut kohteen.

KM 25311:2-4, kvartsia, palanutta luuta

Inv. 1988 Kotivuori, Inv. 1997 Oksala, Inv. 2006 Krapu.

32 PULKKASAARET

Kiinteä muinaisjäännös

Pyyntikuoppia II/III

Kolari Äkäsjoki

2732 01 YLLÄS

x=7499 36, y=3372 48, z=180

Kolarin kirkosta n. 28 km pohjoiskoilliseen Äkäsjoen luoteisrannalla. Joen ja maantien välisellä kumpareisella hiekkakankaalla on vuonna 1988 erottunut muutamia pyyntikuoppia. Myöhempi putkikaivanto lienee tuhonnut kohteen suurimmaksi osaksi.

Inv. 1988 Kotivuori, Inv. 1997 Oksala, Inv. 2006 Krapu.

33 JYRISEVÄ

Kiinteä muinaisjäännös

Pyyntikuoppia II

Kolari Äkäsjoki

2732 01 YLLÄS

x=7499 780, y=3373 162, z=180 (länsipää)

x=7499 758, y=3373 036, z=182 (itäpää)

Kolarin kirkosta n. 28 km pohjoiskoilliseen Äkäsjoen luoteisrannalla. Jokirannan kumpareisella hiekkakankaalla on ainakin kolme pyyntikuoppaa. Kaksi kuopista on n. 30 m päässä toisistaan läheisen asuinrakennuksen lounaispuolella ja kolmas näistä noin 100 m jokivartta alaspäin kauempana rannasta.

Inv. 1988 Kotivuori, Inv. 1997 Oksala, Inv. 2006 Krapu.

34 JUUSTOLINKAT

Kiinteä muinaisjäännös

Liesi II

Kolari Äkäsjoki

2732 01 YLLÄS

x=7500 23, y=3373 69, z=180

Kolarin kirkosta n. 25 km pohjoiskoilliseen Äkäsjoen luoteisrannalla. Joen ja tien välissä Hietalan talon piha-alueella näkyy ajouralla nelikulmainen kivilatomus, joka lienee kota-asumuksen liesikiveys. Lieden ala on n. 50 x 70 cm. Ajouralle sattunut liesi saattaa liittyä laajempaan asuinpaikkaan ympäröivällä tasaisella hiekkakankaalla.

Inv. 1988 Kotivuori.

35 (ent. 18) KUERKOSKI

Kiinteä muinaisjäännös

Kivikautinen asuinpaikka II

Kvartsilouhos? II

Kolari Kuerjoki/Äkäsjoki

2732 01 YLLÄS

x=7500 95, y=3374 37, z=190 (keskiosa)

x=7500 92, y=3374 07, z=205 (louhos)

Kolarin kirkosta n. 29 km pohjoiskoilliseen Kuerjoen ja Äkäsjoen yhtymäkohdassa. Kuerkosken pohjoisrannalla on laaja asuinpaikka jokien väliin jäävällä etelään pistävällä niemellä. Löytöjä on myös Äkäslompoloon vievän tien itäpuolella. Vähäisiä löytöjä on myös jokien yhtymäkohdan länsipuolisen korkean törmän päällä. Yhtymäkohdasta n. 300 m luoteeseen on Kuerjoen

länsipuolisessa kalliioseinämässä mahdollinen kvartsilouhos. Lisää löytöjä on tehty lähistöltä Kuerjoen varrelta (ks. kohteet 36 ja 37).

KM 25312:1-14, 34079:1, kvartsia, palanutta luuta

Inv. 1988 Kotivuori, Inv. 1997 Oksala.

36 (ent. 19) KUERLINKAT 1

Kiinteä muinaisjäännös

Kivikautinen asuinpaikka II

Kolari Kuerjoki

2732 01 YLLÄS

x=7501 26, y=3374 23, z=220

Kolarin kirkosta n. 29 km pohjoiskoilliseen Kuerjoen itärannalla. Asuinpaikkahavainnot ovat jokirotkon tuntumassa olevalta käänntöpaikalta ja siitä kohti jokea vievältä polulta. Paikka on Kuerjoen ja Äkäsjoen yhtymäkohdasta n. 500 m ylävirtaan. Lähistöltä on tehty muitakin löytöjä (ks. kohteet 35 ja 37).

KM 25312:15-16, 34079:2, kvartsia

Inv. 1988 Kotivuori, Inv. 1997 Oksala.

37 (ent. 20) KUERLINKAT 2

Kiinteä muinaisjäännös

Kivikautinen asuinpaikka II

Kolari Kuerjoki

2732 01 YLLÄS

x=7501 48, y=3374 09, z=205

Kolarin kirkosta n. 29 km pohjoiskoilliseen Kuerjoen itärannalla. Kuerjoen ja Äkäsjoen yhtymäkohdasta n. 800 m ylävirtaan. Asuinpaikkalöydöt on tehty huvilan edustalta. Lähistöltä on tehty muitakin löytöjä (ks. kohteet 35 ja 36). Kohde liittyy läheisellä koskella tapahtuneeseen kalanpyyntiin. Joen partaalla on lisäksi historiallisen ajan rakennusjäännöksiä eri aikakausilta.

KM 25312:17, 34079:3, kvartsia

Inv. 1988 Kotivuori, Inv. 1997 Oksala.

39 (ent. 17) YLLÄSTIEVA

Kiinteä muinaisjäännös

Kivikautinen asuinpaikka II/III

Kolari Äkäslompolo

2732 02 ÄKÄSLOMPOLO

x=7505 03, y=3380 00, z=218 (eteläpää)

x=7505 22, y=3380 03, z=218 (pohjoispää)

Kolarin kirkosta n. 35,5 km pohjoiskoilliseen Äkäslompolon itärannalla. Asuinpaikkalöydöksiä on tavattu Kesänkijoen ja Nilivaaran välisellä rantakaistaleella kahdessa eri kohdassa: Yllästievan rantakaistalla ja tästä pohjoiseen Ulkutievan alueen hiekkaterassilla. Eteläinen alue on osin tuhoutunut ja pohjoista aluetta on tutkittu koekaivauksin.

KM 25208:1-95, 25324:1-17, liuske-esineitä, kvartsia, kvartsiittia, piitä, jasperoidia

Inv. 1988 Kotivuori, Koekaiv. 1989 Moisanen, Inv. 2002 Kotivuori.

40 KRUUNUNMAJA

Kiinteä muinaisjäännös

Pyyntikuoppa II

Liesi II

Kolari Äkäslompolo

2732 02 ÄKÄSLOMPOLO

x=7504 81, y=3380 55, z=219

Kolarin kirkosta n. 35,5 km pohjoiskoilliseen Äkäslompolon itäpuolella. Nilivaaran eteläpuolella olevassa kurussa Kesänkijoen alarinteen männikkökankaalla on Kruununmajasta n. 30 m länsiluoteeseen pyyntikuoppa ja n. 20 m pohjoiseen suorakaiteen muotoinen liesikiveys. Jokitörmästä kruununmajan eteläpuolelta on löytynyt lisäksi pari kvartsi-iskosta.

KM 28565, kvartsia

Inv. 1988 Kotivuori, Tark. 1994 Hamari, Inv. 1997 Oksala, Inv. 2002 Kotivuori.

41 KESÄNKIJOKI

Kiinteä muinaisjäännös

Pyyntikuoppia II

Liesi? II/III

Kolari Äkäslompolo

2732 02 ÄKÄSLOMPOLO

x=7504 58, y=3381 28, z=219 (länsipää)

x=7504 54, y=3381 39, z=220 (itäpää)

Kolarin kirkosta n. 35,5 km pohjoiskoilliseen Äkäslompolon itäpuolella. Nilivaaran alarinteen männikkökankaalla, Kesänkijärvestä n. 600 m länsiluoteeseen ja Kesänkijosta n. 200 m pohjoiseen, on kaksi pyyntikuoppaa ja mahdollinen suorakulmainen liesikiveys sekä näistä n. 150 m itäkaakkoon kookkaampi yksittäinen kuoppa. Läntisistä kuopista n. 20 m itään on metsähallituksen informaatiotaulu ja niiden tienoilta on löytynyt myös yksittäisiä kvartseja. Itäisempi kuoppa on heti uuden rantatien eteläpuolella.

KM 25315, 28566, kvartsia

Inv. 1988 Kotivuori, Tark. 1994 Hamari, Inv. 1997 Oksala, Inv. 2002 Kotivuori.

42 SAARIJÄRVI

Kiinteä muinaisjäännös

Kuoppia II/III

Kolari Saarijärvi

2642 09 JUUSTOVAARA

x=7456 43, y=3391 45, z=192,5 (länsisaari)

x=7456 37, y=3391 60, z=192,5 (itäsaari)

Kolarin kirkosta n. 34,5 km itäkaakkoon Saarijärven keskiosan harjumaisilla saarilla. Molemmilta Saarijärven saarilta on löytynyt tarkemmin määrittelemättömiä kuoppajäännöksiä, joista ainakin läntisemmän saaren kuopat lienevät pyyntikuoppia. Itäisemmän saaren kuopanteiden on epäilty olevan kesähautakuoppia. Kuoppien luonteen määrittäminen vaatii lisätutkimuksia.

Inv. 1997 Oksala.

43 LOMPOLO-OJAN SUU (pohjoinen)

Kiinteä muinaisjäännös

Kivikautinen asuinpaikka? II

Kolari Lompolo

2713 07 LOMPOLOVAARA

x=7469 47, y=3358 98, z=145

Kolarin kirkosta n. 6 km etelälounaaseen Muonionjoen kaakkoisrannalla. Kohde on Kurkkionjoen ja Muonionjoen välisen niemen tyvessä. Havainnot ovat maantien sillasta n. 100 m pohjoiseen, äestetyltä hakkuualueelta. Löytöjä ja tulenpidon jälkiä oli pienellä alueella.

KM 24602:1-2, kvartsia

Tark. 1988 Torvinen, Inv. 1997 Oksala.

45 NÄLÄNTÖVAINIO

Kiinteä muinaisjäännös

Historiallisen ajan asutusjäännöksiä II

Kolari Näläntö

2642 04 AALISTUNTURI

x=7436 82, y=3382 72, z=200

Kolarin kirkosta n. 34 km kaakkoon Iso-Näläntövaaran ja Roukojärven välissä. Nälännönliikan länsipuolella olevalla ojitetun suoalueen ympäröimällä männikkökankaalla erottuu rakennuksen pohja, kellarikuoppa ja viljelysrykkiöitä. Perimätieto liittää asuinsijan Kaaressuvannosta muuttaneeseen Ungan Pietiin (ks. Paulaharju 1922/77, s. 74-75).

Inv. 1985 Korteniemi.

48 ÄKÄSJOKISUU (itä)

Kiinteä muinaisjäännös

Kivikautinen asuinpaikka II

Kolari Äkäsjokisuu

2713 09 ÄKÄSJOKISUU

x=7488 060, y=3359 227, z=151-155 (keskiosa)

x=7488 070, y=3359 128, z=152,5 (länsipää)

x=7487 998, y=3359 413, z=152-155 (itäpää)

Kolarin kirkosta n. 13 km pohjoisluoteeseen Muonionjoen rannalla Äkäsjoen suusta itään. Sortuvassa jokitörmässä ja törmän päällä kulkevalla polulla näkyy asuinpaikkalöytöjä n. 300 m matkalla. Runsaimmat löytöpesäkkeet jokitörmässä ovat: jokisuun venelaskupaikan länsipuolella n. 25 m matkalla, venelaskupaikasta hiukan itään n. 70 m matkalla ja löytöalueen itäpäässä. Löytöjä on myös Äkäsjoen suun länsipuolelta (ks. kohde 178).

KM 34081:1-3, taltan teelmä, kvartssia

Inv. 1997 Oksala, Inv. 2006 Krapu.

49 KURTAKKO UIMARANTA (järvenpää)

Kiinteä muinaisjäännös

Kivikautinen asuinpaikka II

Pyyntikuoppia II

Liesiä II

Kolari Kurtakkojärvi

2731 02 KURTAKKO

x=7481 94, y=3378 36, z=175-178 (keskikohta)

x=7481 82, y=3378 26, z=175 (lounaispää)

x=7481 96, y=3378 53, z=175 (koillispää)

Kolarin kirkosta n. 18 km itäkoilliseen Kurtakkojärven luoteisrannalla. Kurtakkojärven järvenpään hiekkarannalta ja rantavallin päältä alueen mökkien välittömästä läheisyydestä on tavattu kivikautisia asuinpaikkalöytöjä n. 300 m matkalta. Lisäksi paikalla on vähintään kuusi pyyntikuoppaa osin kauempana rannasta olevilla hiekkakumpareilla ja muutamia suorakaiteen muotoisia liesiä. Kohdetta on tutkittu koekaivauksin.

KM 34082:1-10, 30861:1-45, kvartssia, palanutta luuta, keramiikkapala, kiviesineen teelmiä

Inv. 1997 Oksala, Koekaiv. 1997 Vanhatalo, Tark. 2003 Kotivuori, Inv. 2006 Krapu.

79 NAVETTAMAA

Kiinteä muinaisjäännös

Pyyntikuoppia? II

Kolari Aalisjärvi

2642 07 AALISJÄRVI

x=7436 214, y=3391 876, z=190

Kolarin kirkosta n. 49 km kaakkoon Aalisjärven lounaispuolella. Navettamaan kankaalla n. 400 m Aalisjärven Joensuunlahdesta lounaaseen on kolme suurehkoa kuoppaa. Muodoltaan hiukan epämääräisillä kuopilla on maakerrostensa perusteella huomattava ikä, joten ne voinee tulkita pyyntikuopiksi. Kuopat ovat luode-kaakkosuuntaisessa jonossa noin 30 m välein.

Inv. 1997 Oksala, Inv. 2006 Krapu.

86 NUOTTAJOKI (etelä)

Kiinteä muinaisjäännös

Pyyntikuoppia II

Kolari Nuottajoki

2642 08 NUOTTAVAARA

x=7447 132, y=3390 779, z=167,5

Kolarin kirkosta 40,5 km kaakkoon ja n. 2 km Pasmajärvestä itäkaakkoon. Nuottajoen eteläpuolisen suon ympäröimällä metsäsaarekkeella on kaksi pitkänomaista pyyntikuoppaa. Toinen kuopista on hakkuuaukean laidalla metsäsaarekkeen laen pohjoisosassa ja toinen hakkuuaukealla edellisestä n. 40 m länteen. Ensiksi mainittu kuoppa on vajaat 40 m länteen metsäsaarekkeen ylittävältä soratieltä.

Inv. 1997 Oksala, Inv. 2006 Krapu.

88 ISO TAAPALOMPOLO (kaakko)

Kiinteä muinaisjäännös

Kivikautinen kvartsilouhos? II

Kolari Hirvasjärvi

2642 08 NUOTTAVAARA

x=7446 645, y=3396 815, z=220

Kolarin kirkosta n. 45,5 km kaakkoon ja reilut 200 m Ison Taapalompolon eteläpäästä länteen. Kapean louhikkoharjanteen keskellä, n. 30 m metsäkoneuran päätepisteestä lounaaseen, on lukuisia kvartsiraaka-ainekappalaita halkaisijaltaan n. 15 m alalla. Osa kvartseista lienee lohkeillut luontaisesti louhikossa olevasta kvartsiesiintymästä, mutta osassa erottuu iskentäjälkiä. Raaka-ainekappaleita on paikalla kasattuna myös vajaan metrin laajuiseen matalaan ladelman.

KM 34084, kvartsi

Inv. 1997 Oksala, Inv. 2006 Krapu.

90 TIRROJÄRVI (luode)

Kiinteä muinaisjäännös

Pyyntikuoppa II

Kvartsi-iskoksen löytöpaikka III

Kolari Pasmajärvi

2642 05 Pasmajärvi

x=7450 912, y=3385 108, z=165 (kuoppa)

x=7450 870, y=3385 025, z=165 (kvartsi)

Kolarin kirkosta n. 32 km kaakkoon Tirrojärven luoteispuolisella kangasharjanteella. Pasmajärven Tirronniemeen vievän polun luoteispuolella olevan loivapiirteisen kankaan keskiosassa on yksittäinen pyyntikuopaksi tulkittava kuoppajäännös. Kankaan lounaispäästä on lisäksi löytynyt yksittäinen kvartsi-iskos, muutama pienehkö tarkemmin määrittelemätön kuopanne ja palaneita kiviä. Paikalla on moderneja nuotationsijoja.

KM 34085, kvartsi

Inv. 1997 Oksala, Inv. 2006 Krapu.

93 SIIKAJOKI (länsi)

Kiinteä muinaisjäännös

Pyyntikuoppa II

Kolari Pasmajärvi

2642 05 PASMAJÄRVI

x=7449 955, y=3384 896, z=165

Kolarin kirkosta n. 33 km kaakkoon Pasmajärven keskiosan lounaispuolella. Siikajoen länsirannalla kelkkareitin ja ajouran risteyksessä, n. 35 m läheisen mökin saunasta koilliseen ja 20 m joesta, on pitkänomainen laakea pyyntikuoppa. Mitoiltaan n. 5 x 4 x 0,3 m oleva kuoppa on hiekkapohjaisella tasanteella, jolta pintakasvillisuus on kulunut pois.

Inv. 1997 Oksala, Inv. 2006 Krapu.

95 SÄYNÄJÄRVI (etelälounas)

Kiinteä muinaisjäännös

Pyyntikuoppa II

Kolari Pasmajärvi

2642 05 PASMAJÄRVI

x=7449 970, y=3385 077, z=170

Kolarin kirkosta n. 33,5 km kaakkoon Pasmajärven länsipuolisen Säynäjärven etelälounaispuolella. Kivisen itä-länsisuuntaisen kangasharjanteen laella, n. 70 m itäpuolisesta moottorikelkkaurasta, on pitkänomainen yksittäinen pyyntikuoppa. Kuopan koko on n. 6 x 4 x 0,8 m.

Inv. 1997 Oksala, Inv. 2006 Krapu.

97 LOMPOLO

Kiinteä muinaisjäännös

Pyyntikuoppia II

Kolari Pasmajärvi

2642 05 PASMAJÄRVI

x=7449 839, y=3385 403, z=175 (luoteispää)

x=7449 750, y=3385 489, z=170 (kaakkoispää)

Kolarin kirkosta n. 34 km kaakkoon Pasmajärven Lompolon lounaispuolella. Lompolon lounaisrannalla kumpuilevan kangasharjanteen laella on kaksi pyyntikuoppaa reilun 100 m etäisyydellä toisistaan. Luoteisempi kuopista on kapean harjanteen korkeimmalla kohdalla ja kaakkoisempi kahden ajouran risteyksessä.

Inv. 1997 Oksala, Inv. 2006 Krapu.

98 SÄYNÄJÄRVI

Kiinteä muinaisjäännös

Pyyntikuoppa II

Kolari Pasmajärvi

2642 05 PASMAJÄRVI

x=7450 150, y=3385 121, z=167,5

Kolarin kirkosta n. 32,5 km kaakkoon Pasmajärven länsipuolisen Säynäjärven luoteisrannalla. Säynäjärven luoteisosaan pistävän järven ja suon rajaamaan niemekkeen kärjessä on suurehko pyyntikuoppa n. 10 m päässä rannasta. Pyyntikuopasta vajaan 50 m pohjoiskoilliseen on modernin nuotiopaikan lähellä topografialtaan hyvin kivikautiseen asumiseen soveltuva tasanne, mutta mitään löytöjä täältä ei ole tehty.

Inv. 1997 Oksala, Inv. 2006 Krapu.

99 LOMPOLONIEMI

Kiinteä muinaisjäännös

Pyyntikuoppia II

Kivikautinen asuinpaikka II

Kolari Pasmajärvi

2642 05 PASMAJÄRVI

x=7449 892, y=3385 648, z=165-170 (kuoppien keskikohta)

x=7449 931, y=3385 608, z=167 (pohjoiset kvartsit)

x=7449 678, y=3385 763, z=165 (eteläiset kvartsit)

Kolarin kirkosta n. 32,5 km kaakkoon Pasmajärven Lompoloniemellä. Lompoloniemellä on ainakin kymmenen pyyntikuoppaa halkaisijaltaan n. 100 m laajuisella alueella lähinnä Lompoloniemen luoteis- ja kaakkoislaidoilla. Lisäksi niemen luoteislaidan pohjoisosasta on löytynyt kvartseja kantojuurakosta ja yksittäinen kvartsi pohjoisimman pyyntikuopan koillispuolelta. Toinen kvartsilöytökeskittymä on tavattu edellisistä n. 300 m eteläkaakkoon Lompolonlahden kaakkoispohjukan länsipuoliselta metsäpolulta.

KM 34087:1-3, kvartsia

Inv. 1997 Oksala, Inv. 2006 Krapu.

102 YMMYRÄINENVUOMA (länsi)

Kiinteä muinaisjäännös

Pyyntikuoppa II

Kolari Pasmajärvi

2642 05 PASMAJÄRVI

x=7450 911, y=3384 198, z=182,5

Kolarin kirkosta n. 32 km kaakkoon Pasmajärven länsipuolella. Palokoskenrovan kankaan kaakkoispäässä on n. 100 m laajuinen kangaskumpare lähellä Ymmyräinenvuoman laitaa. Kumpareen laella on yksittäinen pitkälle maatunut laakea pyyntikuoppa.

Inv. 1997 Oksala, Inv. 2006 Krapu.

104 PALOKOSKENROVA

Kiinteä muinaisjäännös

Liesi II/III

Kolari Pasmajärvi

2642 05 PASMAJÄRVI

x=7451 562, y=3383 712, z=177,5

Kolarin kirkosta n. 32 km kaakkoon Pasmajärven pohjoisosan länsipuolella ja Jänkkäjärvestä reilut 400 m itään. Kaakkoon kaartuvan metsäautotien eteläpuolisen tasanteen etelälaidalla erottuu tarkemmin ajoittamaton soikeahko kehäliesi (n. 1,4 x 1 m).

Inv. 1997 Oksala, Inv. 2006 Krapu.

111 KUOLLUTLAMPI (luode)

Kiinteä muinaisjäännös

Pyyntikuoppa? II

Kolari Iso Laurinjärvi

2642 02 SAMMALVAARA

x=7450 239, y=3371 764, z=160

Kolarin kirkosta n. 27 km eteläkaakkoon Ison Laurinjärven luoteispuolella. Kuollutlammen luoteispuolisen kapean kangasharjanteen päällä on pienehkö loivapiirteinen kuoppa, joka on tulkittavissa pitkälti maatuneeksi pyyntikuopaksi.

Inv. 1997 Oksala, Inv. 2006 Krapu.

119 TOUKOLA

Kiinteä muinaisjäännös

Hiilenpolttoalue II

Kolari Lappea

2624 09 LAPPEA

x=7462 214, y=3352 943, z=140 (eteläinen alue)

x=7462 379, y=3352 994, z=140 (pohjoinen alue)

Kolarin kirkosta n. 15,5 km lounaaseen Muonionjoen rannalla. Toukolan tilan tienoilla on ainakin neljä halkaisijaltaan n. 10-20 m laajuista hiilenpolttopaikkaa. Niistä kaksi on Väylänvarrentien lounaispuolella Toukolan talosta etelään n. 40 m etäisyydellä toisistaan ja kaksi talosta vajaan 100 m koilliseen metsätien eteläpuolella. Paikat erottuvat ympäristöään hiukan korkeamman keskuksen ja sitä ympäröivien kuoppien muodossa. Kohde liittyy 1600-luvulla perustetun Köngäsen ruukin toimintaan.

Inv. 1997 Oksala, Inv. 2006 Krapu.

123 KIEKSIÄISNIVA

Kiinteä muinaisjäännös

Kivikautinen asuinpaikka II/III

Kolari Lappea

2624 09 LAPPEA

x=7463 667, y=3351 247, z=139

Kolarin kirkosta n. 15 km lounaaseen Muonionjoen rannalla. Nivanniemen etelään antavalta rannalta on tehty asuinpaikkahavaintoja n. 25 m matkalta. Löytöjä näkyy kivikkojen välisellä hiekkaisella rannanosalla. Joen huuhtomaa asuinpaikkaa on ilmeisesti jossain määrin jäljellä rantatörmän päällä.

Inv. 1997 Oksala, Tark. 2005 Sarkkinen.

125 KALLANTÖRMÄ

Kiinteä muinaisjäännös

Kivikautinen asuinpaikka? II/III

Kolari Vaattojärvi

2642 03 VAATTOJÄRVI

x=7461 10, y=3376 89, z=170

Kolarin kirkosta n. 20,5 km kaakkoon Vaattojärven pohjoisosan koillispuolella. Muutamia kvartseja on löytynyt v. 1997 perunapellosta, loivasti järveä kohti viettävältä terassilta. Kohde on reilun 200 m päässä rannasta.

KM 34089:1-2, kvartsia

Inv. 1997 Oksala, Inv. 2006 Krapu.

126 KENTTÄOJA (länsi)

Kiinteä muinaisjäännös

Pyyntikuoppa? II

Kolari Vaattojärvi

2642 03 VAATTOJÄRVI

x=7460 365, y=3377 235, z=160

Kolarin kirkosta n. 21 km kaakkoon Vaattojärven koillispuolella. Soiden ympäröimällä pienellä loivapiirteisellä kangaskumpareella on suurehko ja laakea kuopanne, joka lienee tulkittavissa pyyntikuopaksi. Paikka on Kenttäniemen pohjoispuolella n. 100 m Vaattojärven rannasta koilliseen

ja n. 60 m Kenttöajasta luoteeseen. Kuoppa voisi laakean muotonsa perusteella olla myös asumuksen sija.

Inv. 1997 Oksala, Inv. 2006 Krapu.

130 KENTTÄNIEMI

Kiinteä muinaisjäännös

Kivikautinen asuinpaikka? II/III

Pyyntikuoppia II

Kolari Vaattojärvi

2642 03 VAATTOJÄRVI

x=7460 15, y=3377 74, z=170 (amp.rata)

x=7460 164, y=3377 507, z=162,5 (kaakkoinen kuoppa)

x=7460 233, y=3377 443, z=162,5 (luoteinen kuoppa)

Kolarin kirkosta n. 21,5 km kaakkoon Vaattojärven koillispuolella. Ampumaradan hiekkakuopan kaakkoisreunalla on v. 1997 havaittu palaneiden luiden siruja ja sen länsipuolisen kanavan itälaidalla muutamia kvartseja. Näistä länteen olevan Kenttöajan ja Vaattojärven välisen harjanteen päällä on useiden historialliseen aikaan ajoittuvien tervahautojen ja asutusjäänteiden lisäksi, joita on etenkin harjanteen länsiosassa, havaittavissa ainakin kaksi pyyntikuoppaksi tulkittavaa kuoppaa.

KM 34090:1-2, kvartsia, palanutta luuta

Inv. 1997 Oksala, Inv. 2006 Krapu.

133 RYTIJÄNGÄNTIEVAT (itä)

Kiinteä muinaisjäännös

Kivikautinen asuinpaikka? II/III

Kolari Halju

2642 06 RUOKOJÄRVI

x=7460 420, y=3388 627, z=195

Kolarin kirkosta n. 30 km itäkaakkoon Halijärven länsirannalla. Ajouralla pilkottavan suurehkon maakiven kohdilla, n. 20 m nykyisestä nuotiopaikasta pohjoisluoteeseen ja n. 40 m järven rannasta länteen, on havaittavissa muutamia kvartseja. Tästä reilut 60 m pohjoisluoteeseen on ajouran itäpuolisella pienellä hiekkakumpareella muutamia painaumuksia, jotka voitaneen tulkita kuitenkin luonnonmuodostumiksi. Niihin tehdyistä koepistoista ei ole tullut mitään löytöjä.

Inv. 1997 Oksala, Inv. 2006 Krapu.

134 RYTIJÄNGÄNTIEVAT

Kiinteä muinaisjäännös

Liesi II/III

Kolari Halju

2642 06 RUOKOJÄRVI

x=7460 805, y=3388 385, z=200

Kolarin kirkosta n. 29,5 km itäkaakkoon Rytijänkkän ympäröimällä hiekkakumpareella. Rytijänkkän ylittävän soratien pohjoispuolisen pienen hiekkakumpareen laen koillislaidalla on tarkemmin ajoittamaton maahan painunut kehämäinen liesi, jonka halkaisija on n. 90 cm.

Inv. 1997 Oksala, Inv. 2006 Krapu.

138 KOTATIEVA 1

Kiinteä muinaisjäännös

Pyyntikuoppa? II/III

Kolari Lompolojärvi

2713 10 POHJASENVAARA

x=7465 858, y=3361 885, z=150

Kolarin kirkosta 8,5 km etelään Lompolojärven itäpuolella. Kotatievan matalahkon harjanteen kapean soiden ympäröimän pohjoisosan keskivaiheilla on epämääräisen soikeahko kuoppa, jonka voinee tulkita pyyntikuopaksi. Maakerrostensa perusteella kuopalla on huomattava ikä. Heti kuopan eteläpuolella on tilusraja.

Inv. 1997 Oksala, Inv. 2006 Krapu.

139 KOTATIEVA 2

Kiinteä muinaisjäännös

Pyyntikuoppa? II/III

Kolari Lompolojärvi

2713 10 POHJASENVAARA

x=7465 666, y=3361 925, z=154

Kolarin kirkosta n.9 km etelään Lompolojärven itäpuolella. Kotatievan matalahkon harjanteen korkeimman kohdan etelälaidalla on pienehkö pyöreä kuoppa, jonka voi tulkita pyyntikuopaksi. Kuopan laidoilla kasvaa kolme mäntyä ja kuusi. Paikalta on itäpuoliselle soratielle n. 30 m.

Inv. 1997 Oksala, Inv. 2006 Krapu.

141 LOMPOLONSAARI (kaakko)

Kiinteä muinaisjäännös

Kivikautinen asuinpaikka II

Kolari Lompolo

2731 07 LOMPOLOVAARA

x=7469 754, y=3359 212, z=145

Kolarin kirkosta n. 5,5 km eteläkakkoon Muonionjoen rannalla. Loivasti kohti kaakkoispuolista kosteikkoa viettävän kasvillisuudelta paljaan hiekkarinteen ylälaidalta on tehty asuinpaikklöytöjä n. 10 m matkalta. Paikalla näkyy palaneita luita, palaneita kiviä ja muutamia kvartseja. Kohde on Muonionjoen Lompolonsaaren eteläkärjen itäkaakkoispuolella n. 40 m jokirannasta.

KM 34091:1-3, kvartsia, palanutta luuta

Inv. 1997 Oksala, Inv. 2006 Krapu.

153 PUTAANNIEMI (luode)

Kiinteä muinaisjäännös

Pyyntikuoppa? II

Kolari Kolarinsaari

2713 08 KOLARI

x=7481 691, y=3359 648, z=155

Kolarin kirkosta n. 7 km pohjoisluoteeseen Kolarinsaaren Putaanniemen luoteisosassa. Terasseittain kohti n. 150 m päässä luoteessa olevaa Muonionjoen pääuomaa laskevalla hiekkakankaalla on kuusi soikeaa pyyntikuoppaa halkaisijaltaan n. 70 m alalla. Kuopat ovat todella suuria, joten niiden tulkinta juuri pyyntikuopiksi vaatii lisätutkimuksia. Kuoppiin tehdyistä lukuisista koepistoista ei ole paljastunut löytöjä ja ne ovat maakerrostensa perusteella huomattavan vanhoja. Alueen puusto on vastikään hakattu.

Inv. 1997 Oksala, Inv. 2006 Krapu.

161 LUOSUJOEN SUU (koillinen)

Kiinteä muinaisjäännös

Pyyntikuoppa II

Kolari Ylläsjoki

2731 06 PORTTIVUOMA

x=7487 766, y=3382 208, z=177,5

Kolarin kirkosta n. 23,5 km itäkoilliseen Ylläsjoen ja Luosujoen yhtymäkohdan pohjoiskoillispuolella. Aivan valtionmaan rajalinjan itäpuolella loivasti kohti Lousujoen törmää laskevalla kangastasanteella on loivapiirteinen pitkälle maaton pyyntikuoppa. Kohteen kaakkoispuolinen kangas on juuri metsäaurattu. Paikka on n. 100 m eteläkaakkoon Lousujoen törmän päällä olevasta mökistä. Kuopasta n. 10 m lounaaseen on rajalinjan länsilaidalla vanha rajapyykki.

Inv. 1997 Oksala, Inv. 2006 Krapu.

178 ÄKÄSJOKISUU (länsi)

Kiinteä muinaisjäännös

Kivikautinen asuinpaikka II

Kolari Äkäsjokisuu

2713 09 ÄKÄSJOKISUU

x=7488 061, y=3358 950, z=153-155

Kolarin kirkosta n. 13 km pohjoisluoteeseen Muonionjoen rannalla Äkäsjoen suun länsipuolella. Asuinpaikkalöytöjä on havaittavissa harvakseltaan n. 20 m matkalla Muonionjoen törmällä olevasta aitasta itäänpäin. Löytöjä on törmän yläosassa ja alempana rannassa. Varsinainen asuinpaikka lienee törmän päällä olevan pellon alla. Kohde liittyy Äkäsjokisuuun itäpuolelta tehtyihin runsaampiin löytöihin (ks. kohde 48).

KM 34092:1-2, kiviesineen katkelma, kvartssia

Inv. 1997 Oksala, Inv. 2006 Krapu.

181 KALKKITÖRMÄ

Kiinteä muinaisjäännös

Kalkkiuuneja II

Kolari Äkäsjokisuu

2713 09 ÄKÄSJOKISUU

x=7490 835, y=3356 601, z=164

Kolarin kirkosta n. 16,5 km pohjoisluoteeseen Mannajärven länsipäähän laskevan Ruonaojan suun eteläpuolella. Pihateiden ympäröimällä metsätasanteella on vähintäänkin kymmenen kalkkiuunin jäännökset. Paikka on n. 50 m lounaaseen Ruonajoen ylittävältä maantiesillalta. Paikalla on poltettu kalkkia vielä 1900-luvulla. Kohde on arvokas muisto alueella tapahtuneesta kansanomaisesta kalkkipoltosta.

Inv. 1997 Oksala, Inv. 2006 Krapu.

206 MANNAJÄRVI (etelä)

Kiinteä muinaisjäännös

Kivikautinen asuinpaikka II/III

Pyyntikuoppa? II

Kolari Äkäsjokisuu

2713 09 ÄKÄSJOKISUU

x=7490 413, y=3358 402, z=160 (kvartsit)

x=7490 392, y=3358 435, z=160 (kuoppa)

Kolarin kirkosta n. 15,5 km pohjoisluoteeseen Mannajärven etelärannalla. Mannajärven eteläisimmän ja itäisimmän lahdelman välisen rannanosan keskivaiheilla on tasaisella kankaalla hiekanottoalue n. 30 m päässä järvestä. Sorakuopan itäkoillislaidassa näkyy useita kvartseja. Paikalta n. 40 m koilliseen on lisäksi yksittäinen kuoppajäännös, joka lienee pyyntikuoppa. Toisaalta kuoppa voi myös liittyä asuinpaikan käyttöön. Hiekanotto on tuhonnut osan asuinpaikasta.

KM 34094, kvartsiakaavin

Inv. 1997 Oksala, Inv. 2006 Krapu.

209 PIKKU MANNAJÄRVI (koillinen)

Kiinteä muinaisjäännös

Pyyntikuoppa II

Kolari Äkäsjokisuu

2713 09 ÄKÄSJOKISUU

x=7490 217, y=3359 065, z=160

Kolarin kirkosta n. 15,5 km pohjoiseen Pikku Mannajärven pohjoispuolella. Pikku Mannajärven itäosan pohjoispuolisella kankaalla on yksittäinen pyyntikuoppa. Vajaat 4 m halkaisijaltaan oleva loivapiirteiseksi maatonut kuoppa on n. 40 m päässä järvestä.

Inv. 1997 Oksala, Inv. 2006 Krapu.

228 (ent. 49) RYHTIMAJA

Kiinteä muinaisjäännös

Kivikautinen asuinpaikka? II

Kolari Äkäslompolo

2732 02 ÄKÄSLOMPOLO

x=7504 67, y=3380 99, z=220

Kolarin kirkosta n. 35,5 km pohjoiskoilliseen Äkäslompolon itäpuolella. Ryhtimajan itäpuolen tieuralta on tavattu muutamia kvartseja. Alue on kuivaa mäntykangasta Kesänkijokea reunustavan suon pohjoispuolella. Kohde lienee viite tilapäisestä leiriytymisestä paikalla.

Inv. 2002 Kotivuori.

229 JUVAKAISENMAA

Kiinteä muinaisjäännös

Rautamalmilouhos II

Kolari Niesajoki

2713 12 RAUTUVAARA

x=7485 802, y=3364 881, z=172,5 (keskeisin alue)

Kolarin kirkosta n. 11 km pohjoiskoilliseen Niesajoen kaakkoispuolella. Juvakaisenmaan luoteislaidalla on suuresta maa-aineksenottoalueesta pohjoiseen lukuisia avolouhoksia ja kaivantoja, jotka liittyvät 1700-luvulla tehtyyn rautamalmin louhintaan. Malmia on louhittu Köngäsen ruukin tarpeisiin. Kaivantoja on kankaan laidalla muutamien paikoin vajaan 300 m matkalla. Kauempana Niesajoesta on lisäksi pienempiä kuoppia ja alueella on myös kaksi massiivista vanhaa rajapyykkiä.

Main. 1997 Oksala, Tark. 2005 Pieskä, Inv. 2006 Krapu.

230 LAPPEANKANGAS

Kiinteä muinaisjäännös

Hiilenpolttoalue II

Kolari Lappea

2624 09 LAPPEA

x=7458 193, y=3351 620, z=190 (keskikoord.)

Kolarin kirkosta n. 19,5 km lounaaseen Tornion- ja Muonionjoen yhtymäkohdan itäpuolella. Tasaisella mäntykankaalla, n. 500 m joesta itään, on n. 630 x 320 m laajalta pohjois-eteläsuuntaiselta alueelta tavattu vähintäänkin kymmenen hiilenpolttopaikkaa. Hiilenpolttopaikat ovat halkaisijaltaan n. 12-15 m laajuisia ja ne erottuvat ympäristöään hiukan korkeamman keskuksen ja sitä ympäröivien kuoppien muodossa. Hiilenpolttoalue on palvellut 1600-luvulla perustetun Köngäsen ruukin tarpeita.

Tark. 2005 Pieskä & Sarkkinen.

231 PORKKAVAARAN RAJALINJA

Kiinteä muinaisjäännös

Rajapyykkejä I

Kolari Porkkavaara

2642 12 HELPPI

x=7453 194, y=3402 084, z=273 (pääpyykki)

Kolarin kirkosta n. 46 km itäkaakkoon Porkkavaaran laella sekä Kolarin, Kittilän ja Rovaniemen rajoilla. Vanhimmat tiedot Porkkavaaran laen käytöstä rajamerkinä ajoittuvat Pähkinäsaaren rauhan jälkeiseen aikaan. Nykyisin nähtävät vanhat rajapyykit on kasattu entisten tilalle tai jopa päälle v. 1754 Ylitornion pitäjän ja Kittilän käräjäkunnan rajankäynnissä. Porkkavaaran laen näyttävän salmiakin muotoisen pääpyykin lisäksi nykyisiltä kuntarajoilta on kartoitettu lukuisia pienempiä rajapyykkejä ja rajalinjaa osoittavia viisarikiviä.

Tark. 2005 Pieskä & Pudas.

KOLARI, LÖYTÖPAIKAT

8 POIKKIJÄRVI ISOMAA

Löytöpaikka

Kivikautinen löytöpaikka III

Kolari Sieppijärvi

2642 03 VAATTOVAARA

x=7453 80, y=3370 84, z=152,5

Kolarin kirkosta n. 23 km eteläkaakkoon Sieppijärven itärannalla. Kiviesineet ovat löytyneet perunapellosta Poikkijärven tilan päärakennuksen itäpuolelta. Vuonna 1955 perunamaata kuokittaessa löytyneet kiviesineet sijoitettiin Sieppijärven kansakoululle ja ne ovat sittemmin ilmeisesti kadonneet. Vuoden 1958 inventoinnissa Erä-Esko poimi kokoelmiin paikalta kaksi "ukonkiveä" eli ilmeisesti kvartsia. Vuoden 1997 inventoinnissa ei tehty uusia esinelöytöjä.

KM 14380, kateissa (Sieppijärven kansakoulu), kvartsia, tuura, kiviesineen katkelma

Inv. 1958 Erä-Esko, Inv. 1997 Oksala.

11 VÄYLÄNPÄÄ TALARI

Löytöpaikka

Kivikautinen löytöpaikka III

Kolari Väylänpää

2624 07 VÄYLÄNPÄÄ

x=7439 95, y=3358 70, z=110

Kolarin kirkosta n. 35 km etelään ja Tornionjoesta n. 250 m koilliseen. Kiviesine on löytynyt v. 1944 ojankaivuussa. Paikka on Oksalan (2000) arvion mukaan luultavimmin nykyisen sähkölinjan alla n. 250 m pohjoiseen Talarin tilalta.

KM 16397, pohjalainen kirves

Tark. 1964 Erä-Esko, Inv. 1997 Oksala.

14 RUOKOJÄRVI MÄKITALO

Löytöpaikka

Kivikautinen löytöpaikka III

Kolari Ruokojärvi

2642 06 RUOKOJÄRVI

x=7455 58, y=3388 14, z=220

Kolarin kirkosta n. 32 km kaakkoon ja Ruokojärven eteläkärjestä n. 800 m etelälounaaseen. Erä-Eskon saaman tiedon mukaan Mäkitalon päärakennuksen koillispäädystä on tavattu liedeksi arveltuja jäännöksiä. Tilan mailta löytynyt kourutaltoa on kuitenkin Aino Suvannon H. Oksalalle (1997) antaman tiedon mukaan tullut esiin oheisten koordinaattien kohdilta peltoa kuokittaessa n. 150 m lounaaseen päärakennuksesta. Ainon isä Antti oli havainnut löytöpaikalla nuotionjäännöksiksi epäilemiään jälkiä.

TLMM (hävinnyt?), kourutaltoa?

Tark. 1959 Erä-Esko, Inv. 1997 Oksala.

16 KIRKONKYLÄ KOULUN TONTTI

Löytöpaikka

Kivikautinen löytöpaikka III

Kolari Kirkonkylä

2713 08 KOLARI

x=7475 31, y=3362 29, z=147,5

Kolarin kirkosta n. 1 km itäkoilliseen Kolarin ala-asteen koulurakennuksen alla. Koulun rakentamisen yhteydessä 1960-luvun alussa paikalta löytyi kourutaltoa. Vuoden 1997 inventoinnissa koulun pohjoispuolella havaitut painanteet ovat luonnonmuodostumia.

KM 23553, kourutaltoa

Tark. 1987 Torvinen, Inv. 1997 Oksala, Inv. 2006 Krapu.

28 ÄKÄSJOEN PATO

Löytöpaikka

Palaneen luun löytöpaikka III

Kolari Äkäsjoki

2714 10 HANNUKAINEN

x=7496 93, y=3368 45, z=170

Kolarin kirkosta n. 23 km pohjoiskoilliseen Äkäsjoen eteläisellä jokitörmällä. Valuneessa jokitörmässä näkyi palaneita luita ja joitain palaneita kiviä v. 1988 inventoinnissa. Paikka on entisen kävelysillan kohdilta n. 40 m länteen.

KM 25310, palanutta luuta

Inv. 1988 Kotivuori.

29 HANNUKAINEN 1

Löytöpaikka

Palaneen luun löytöpaikka III

Historiallisen ajan jäännöksiä

Kolari Äkäsjoki

2714 10 HANNUKAINEN

x=7497 685, y=3370 246, z=170

Kolarin kirkosta n. 24 km pohjoiskoilliseen Äkäsjoen pohjoispuolisella törmällä. Valuneessa jokitörmässä näkyi palaneita luita ja mahdollisia palaneita kiviä v. 1988 inventoinnissa. Kohde on kesämökin pihapiiriä. Vuonna 2006 paikalla ei tavattu löytöjä, joten se lienee ainakin osittain tuhoutunut löytöjen valuessa hiljalleen jokeen. Paikan kohdilla Äkäsjoen vastarannalla on runsaasti tervanpolttoon liittyviä historiallisen ajan rakenteita.

KM 24311:1, palanutta luuta

Inv. 1988 Kotivuori, Inv. 2006 Krapu.

31 HANNUKAINEN 3

Löytöpaikka

Palaneen luun löytöpaikka III

Kolari Äkäsjoki

2714 10 HANNUKAINEN

x=7498 33, y=3371 09, z=175

Kolarin kirkosta n. 25 km pohjoiskoilliseen Äkäsjoen eteläisellä törmällä. Valuneessa jokitörmässä näkyi palaneita luita v. 1988 inventoinnissa. Vuonna 2006 paikalla ei tavattu löytöjä, joten se lienee ainakin osittain tuhoutunut löytöjen valuessa hiljalleen jokeen.

KM 253111:5, palanutta luuta

Inv. 1988 Kotivuori, Inv. 2006 Krapu.

46 MANNAJÄRVI NW

Löytöpaikka

Kivikautinen löytöpaikka III

Kolari Äkäsjokisuu

2713 09 ÄKÄSJOKISUU

x=7491 018, y=3357 053, z=160

Kolarin kirkosta n. 16,5 km pohjoisluoteeseen Mannajärven pohjoisrannalla. Kirves on löytyyt Mannalan tilan v. 1974 perustetun rakennuksen alta, joka lienee pihapirin keskellä oleva betonisoskelilla varustettu mökki. Lisäksi pihapiirin pohjoispuolitse kulkevan soratien ojaleikkauksesta on v. 1997 inventoinnissa poimittu yksi palaneen luun kappale, jostain 80-600 m väliseltä matkalta löytöpaikasta itään. Uusia löytöjä ei tavattu v. 2006.

KM 19626, 34080, poikkikirves, palanutta luuta

Inv. 1997 Oksala, Inv. 2006 Krapu.

66 KURKONNIEMI

Löytöpaikka

Palaneen luun löytöpaikka III

Kolari Venejoki

2731 01 VENEJÄRVI

x=7467 568, y=3373 594, z=167

Kolarin kirkosta n. 14 km itäkaakkoon Venejoen kaakkoisrannalla, Kurkonniemen kohdalla. Modernin nuotiopaikan edustan sortuvassa jokitörmässä on havaittu palanutta luuta sekä v. 1997 että v. 2006 inventoinneissa.

KM 34083, palanutta luuta

Inv. 1997 Oksala, Inv. 2006 Krapu.

103 PASMAJOEN SUU

Löytöpaikka

Kivikautinen löytöpaikka? III

Kolari Pasmajärvi

2642 05 PASMAJÄRVI

x=7452 28, y=3384 77, z=164

Kolarin kirkosta n. 31,5 km kaakkoon ja Pasmajoen suusta n. 150 m etelään. Yksittäinen kvartsikaavin löytyi v. 1997 inventoinnissa rantavedestä. Paikka on tasaisella nurmikentällä olevan mökin kohdilla ja sitä pidetään venerantana.

KM 34086, kvartsikaavin

Inv. 1997 Oksala.

118 YLITALO

Löytöpaikka

Kivikautinen löytöpaikka III

Kolari Lappea

2624 09 LAPPEA

x=7455 57, y=3351 98, z=125

Kolarin kirkosta n. 19,5 km etelälounaaseen Tornionjoen rannalla Petäjänivan kohdalla. Kourutaltoa on löytynyt n. 50 vuotta sitten perunapellosta Ylitalon tilasta pohjoiseen. Muut kiviesineet ovat löytökuvauksen perusteella mahdollisesti löytyneet näiltä samoilta seuduilta (ks. Oksala 2000). Joen törmällä on epämääräisiä painaumuksia (x=7455548,y=3351 980), joiden päällä kasvaa katajaa. Nämä liittyvät paikalla olevaan suhteellisen läheiseen historiaan ajoittuvaan tuvanpohjaan.

TLMM 745-747, KM 34088, reikäkivi, liuskeveitsi, hioin, kourutaltoa

Inv. 1997 Oksala, Inv. 2006 Krapu.

173 NIESAKERON (kaakko)

Löytöpaikka

Kuvakelon löytöpaikka III

Kolari Niesakero

2731 03 NIESASELKÄ

x=7492 28, y=3377 08, z=290

Kolarin kirkosta n. 23 km koilliseen. Niesakeron ja Talvilaen välisen suon keskellä olevalla pienellä kangassaarekkeella on ollut sitemmin kaatunut kelomänty, jossa on ollut kaiverrettuna ihmishahmo. Irrotettu kuva on nähtävillä Kolarin kotiseutumuseossa. Kuva on kaiverrettu mäntyyn ilmeisesti 1800-luvun alkupuolella.

Inv. 1997 Oksala, Inv. 2006 Krapu.

191 MANNAJOEN SUU (länsi)

Löytöpaikka

Kivikautinen löytöpaikka III

Kolari Äkäsjokisuu

2713 09 ÄKÄSJOKISUU

x=7488 631, y=3355 940, z=155

Kolarin kirkosta n. 14,5 km pohjoisluoteeseen Muonionjoen rantahiekalta. Rovaniemen tuura löytyi v. 1997 inventoinnissa entisen kalkkikaivoksen pumppukopin kaakkoispuolelta. Paikalla tai ympäröivillä alueilla ei havaittu v. 2006 uusia löytöjä.

KM 34093, rovaniemen tuura

Inv. 1997 Oksala, Inv. 2006 Krapu.

193 NIESALOMPOLO (itä)

Löytöpaikka

Kuvakelon löytöpaikka III

Kolari Luosu

2732 01 YLLÄS

x=7495 045, y=3376 182, z=197

Kolarin kirkosta n. 25 km koilliseen ja n. 250 m itään Niesalompolosta. Tasaisella mäntykankaalla on kelomänty, jonka vastakkaisille puolille on veistetty kaksi ihmishahmoa. Kuvakelo on noin 100 m pohjoiseen Pikkujärvenojasta. Kuviot on veistetty puuhun ilmeisesti 1800-luvun alkupuoliskolla. Polun laidalla olevaan mäntyyn, n. 30 m kuvakelosta länteen, on isketty vajaan 2 m korkeudelle kaksi puutappia.

Inv. 1997 Oksala, Inv. 2006 Krapu.

199 NUOTTAROVA (länsi)

Löytöpaikka
Muinaisuuden löytöpaikka III
Kolari Nuottavaara
2642 08 NUOTTAVAARA
x=7445 05, y=3392 97, z=190

Kolarin kirkosta n. 43,5 km kaakkoon ja Yliniemen tilasta n. 200-400 m itään. 1400-luvulle radiohiilimenetelmällä ajoitettu suksen kappale löytyi suosta maantieojaa kaivettaessa suurinpiirtein oheisten koordinaattien osoittamalta paikalta v. 1937.

TLM 844, ns. botninen suksi
Main. 1997 Oksala.

KOLARI, MUUT KOHTEET

Alla on listattuna kaikki Kolarin kuntakohtaisen kohdenumeron jossain tutkimushistorian vaiheessa saaneet ”kohteet”, jotka eivät ole kiinteitä muinaisjäännöksiä tai löytöpaikkoja. Kohteen nimeä seuraavalla rivillä on ilmoitettu syy tähän luokitukseen, joka voi olla yksi tai useampi seuraavista: 1) *Tentatiivi* = varmentamaton tai kuulopuheisiin viittaava kohde, 2) (*Sijainti?*) = sijainniltaan tuntematon kohde, 3) *Luontainen* = luonnonmuodostuma tai 4) *Moderni / Historiallinen* = ikänsä tai yleisyytensä (esim. tervahaudat tai savottamuistot) perusteella muinaisjäännösluokituksen ulkopuolinen historiallisen ajan kohde tai selkeästi alle 100 vuotta vanha kohde. Seuraavalla rivillä on määritelty kohteen luonne joko lainausmerkkien sisällä (“...”), jolloin on toistettu aikaisempi arvelu kohteen tyypistä, tai ilman lainausmerkkejä, jolloin on kyseessä allekirjoittaneen kuvaus kohteesta.

7 PASMAJÄRVI KARILA

Tentatiivi
"kivilatomus tai liesi?"
Kolari Pasmajärvi
2642 05 PASMAJÄRVI
x=7448 44, y=3385 98, z=170

Kolarin kirkosta n. 36 km kaakkoon ja Pasmajärven lounaislaidan Petäjälahdesta n. 250 m etelään. Karilan tilan saunarakennuksen maapohjaisen puuvajan pohjalla on v. 1958 inventoinnissa mainittu tarkastetuksi jonkinlainen kivilatomus. Latomuksessa havaittiin tuolloin hiiltä. Mahdollinen latomus on Erä-Eskon (1958) kuvailun perusteella varsin epämääräinen. Myöhemmin sitä on arveltu myös liedeksi.

KM 14378, hiilinäyte
Inv. 1958 Erä-Esko, Inv. 1997 Oksala.

9 LAPINNIEMI

Löytöpaikka (sijainti?)
esihistoriallinen löytöpaikka?
Kolari Kirkonkylä
2713 07 KOLARI
x=7473 -, y=3360 -, z=

Kolarin kirkonkylässä Lapinniemen talon mailla. A. Erä-Esko (1958) on kirjannut MV:n lappuluetteloon reikäkiven löytyneen Lapinniemen talosta n. 1 km koilliseen, Muonionjoen rannan törmällä olevan ison koivun juurakosta. Erä-Esko ilmoittaa löytökoordinaatin vain ruudun tarkkuudella (kkj:7469/2489) esitettynä arviona, joten tarkkaa löytöpaikkaa ei tunneta. Vuoden 2006 inventoinnissa todettiin Oksalan (2000) raportissa mainitut "liedet" luonnonmuodostumiksi (x=747539,y=336154). Oksalan tarkastama paikka on n. 2,5 km koilliseen Erä-Eskon ilmoittamasta

paikasta. Yhteistä näille paikoille on, että molempien lähellä on ollut lossiyhteys joen yli, mikä selittäneen mahdollisen sekaannuksen.

Yks. (Utajärven Vaaran kansakoulu?), reikäkivi

Main. 1958 Erä-Esko, Inv 1997 Oksala, Inv. 2006 Krapu.

12 SIEPPIJÄRVI KOIVUMAA

Tentatiivi (sijainti?)

"lappalaishautoja "

Kolari Naamijoki

2624 10 VÄYLÄNPÄÄ

x=7440? -, y=3364? -, z=

Naamijoesta alaspäin ja Sieppijärvestä n. 13-14 km. Tarkastamaton tiedonanto lappalaishautoista.

Tarkempi sijainti on tuntematon (ks. Oksala 2000).

Main. Erä-Esko 1961.

13 SIEPPIJÄRVI YLINENVAARA

Tentatiivi

"hauturoita"

Kolari Sieppijärvi

2624 12 SIEPPIJÄRVI

x=7455 35, y=3368 76, z=165

Kolarin kirkosta n. 21 km eteläkaakkoon ja Sieppijärven kirkosta n. 800 m luoteeseen. Aarne Filpan v. 1961 A. Erä-Eskolle antaman tiedonannon mukaan v. 1958 peltotöiden yhteydessä on havaittu "hauturoita". Paikka on Aarnen tyttären Marketan mukaan Filpan talon pihapiirissä leikkimökin ja perunamaan välissä.

Tark. 1961 Erä-Esko, Inv. 1997 Oksala.

26 UUTELA

Tentatiivi

"lapinkenttä"

Kolari Luosu

2732 01 YLLÄS

x=7495 96, y=3377 38, z=200

Kolarin kirkosta n. 26 km koilliseen Luosujärven kaakkoisrannalla Uutelan talon vaiheilla. Rudolf Lompolojärven mukaan hänen isoisänsä oli havainnut rannassa turvekodan pohjia. Mahdolliset asutusjäännökset eivät ole enää näkyvissä. Lisäksi Hyyverovan luoteisrinteellä on epämääräinen kuopanne (x=749559,y=337768), jonka kerrotaan olevan porovarkaan lihapiilo (ks. Kotivuori 1989).

Inv. 1988 Kotivuori.

38 KENTTÄKALLIO

Tentatiivi

"kenttä"

Kolari Äkäslompolo

2732 02 ÄKÄSLOMPOLO

x=7505 60, y=3379 19, z=220

Kolarin kirkosta n. 35 km koilliseen Äkäslompolon pohjoisrannalla. Kenttä nimisen nykyisin asumattoman tilan itäpuolella olevan Kenttäkallion lounaissivustalla on perimätiedon mukaan vanha kenttäpaikka. Mitään näkyviä jäännöksiä ei alueella ole toistaiseksi tavattu. Paikan lounaispuolella on kesämökki.

Inv. 1988 Kotivuori, Inv. 1997 Oksala.

44 SIEPPIJÄRVI?

Löytöpaikka (sijainti?)

kivikautinen löytöpaikka?

Kolari Sieppijärvi

2624 11? ÄIJÄVAARA

x=7452? -, y=3369? -, z=

Sieppijärven kylän eteläpuolella tai -laidalla. Taltan tarkka löytöpaikka ei ole tiedossa. Se on toimitettu Kansallismuseoon suosta löytyneenä v. 1972. (ks. lisätietoja Oksala 2000)

KM 18767, tasatalta

Inv. Oksala 1997.

47 PUTAANNIEMI 1

Luontainen

"asuinvallipainanne, vihreä kiv. työstöä"

Kolari Kolarinsaari

2713 08 KOLARI

x=7482 044, y=3359 980, z=152,5

Kolarin kirkosta n. 7 km pohjoisluoteeseen Kolarinsaaren pohjoispäässä rantatörmän päällä. Hiukan erheellisesti annettujen koordinaattien sijaan paikka löytyi Oksalan (2000) antaman kuvauksen perusteella kesämökin ja mökkiteiden läheltä. Paikalla ei havaittu v. 2006 mitään muinaisjäännökseen viittaavaa (vrt. Oksala 2000).

Inv. 1997 Oksala, Inv. 2006 Krapu.

50 KURTTAKÖNGÄS

Moderni

uittojäänteitä? eli multakotia, talonpohja, kuoppia

Kolari Ylläsjoki

2731 02 KURTTAKKO

x=7481 62, y=3373 26, z=165

Kolarin kirkosta n. 13,5 itäkoilliseen Ylläsjoen etelärannalla Kattilamaalla. Alueella on 1950-lukua edeltävään aikaan ajoittuvia asutusjäännöksiä, mahdollinen tervahauta, uittokämppien jäänteitä ja v. 1957 pois siirtyneen kaupan perusta (ks. Oksala 2000).

Inv. 1997 Oksala.

51 ALEMPI SUOLAKOSKI

Luontainen

"liedensija"

Kolari Ylläsjoki

2731 02 KURTTAKKO

x=7481 96, y=3374 82, z=167,5

Kolarin kirkosta n. 15 km itäkoilliseen Ylläsjoen länsipuolella. Alemman Suolakosken länsipuolisen laakean mäntykangastasanteen pohjoisosasta, n. 15 m törmän reunasta, on v. 1997 inventoinnissa löytynyt matala kivetön painanne (halk. 1 m ja syvyys 2?cm). Oksalan kuvauksen perusteella painuma voidaan tulkita luonnonmuodostumaksi (ks. Oksala 2000).

Inv. 1997 Oksala.

52 KONTULA

Historiallinen

tervanpolttopaikka

Kolari Ylläsjoki

2731 02 KURTAKKO

x=7481 89, y=3374 18, z=165

Kolarin kirkosta n. 14,5 km itäkoilliseen, Ylläsjoen pohjoispuolella, Isosta Honkajärvestä kaakkoon. Joesta pohjoiseen työntyvän suolahdelman jyrkkäreunaisen reunakankaan päällä on tervahauta ja mahdollinen turvekammi.

Inv. 1997 Oksala, Inv. 2006 Krapu.

53 TAKASAAJO 1

Moderni

kuoppa

Kolari Ylläsjoki

2731 02 KURTAKKO

x=7481 684, y=3373 934, z=165

Kolarin kirkosta n. 14 km itäkoilliseen Ylläsjoen pohjoisrannalla Isosta Honkajärvestä etelään. Joen pohjoispuolista kosteikkoa reunustavan kankaan päällä, aivan terassin reunalla, on moderni pystytköreunainen ja maakerroksiltaan sekoittunut kuoppa, jota on arveltu pyyntikuopaksikin.

Inv. 1997 Oksala, Inv. 2006 Krapu.

54 TAKASAAJO 2

Luontainen

"poroaidan jäänteitä"

Kolari Ylläsjoki

2731 02 KURTAKKO

x=7481 77, y=3373 37, z=165

Kolarin kirkosta n. 14 km itäkoilliseen Ylläsjoen pohjoispuolisella Takasaajon kankaalla. Paikalla ei v. 2006 tavattu mitään poroaitaan viittaavaa.

Inv. 1997 Oksala, Inv. 2006 Krapu.

55 KATTILAOJANSUU

Historiallinen

tervanpolttopaikka, "karjakenttä?"

Kolari Ylläsjoki

2731 02 KURTAKKO

x=7481 76, y=3373 09, z=162,5

Kolarin kirkosta n. 13,5 km itäkoilliseen Ylläsjoen pohjoispuolella. Isosta Honkajärvestä Ylläsjokeen laskevan puron ja Ylläsjoen yhtymäkohdan koillispuolella on kankaan laidalla muutama tervahauta ja mahdollinen turvekammi. Lisäksi paikalla on avonainen alue, jota on arveltu vanhaksi niityksi.

Inv. 1997 Oksala, Inv. 2006 Krapu.

56 YLEMPI SUOLAKOSKI

Luontainen

"liedensijojä"

Kolari Ylläsjoki

2731 02 KURTAKKO

x=7482 32, y=3375 11, z=170

Kolarin kirkosta n. 16 km itäkoilliseen Ylläsjoen kaakkoispuolisella kankaalla. Ylemmän Suolakosken tienoilla, n. 50 m eteläkaakkoon kankaan lounaisimmasta huvilasta, pitäisi Oksalan

(2000) mukaan olla suorakaiteen muotoinen liesi ja palaneita kiviä merkkeinä hajonneista liesistä. Vuonna 2006 paikalta löytyi vain luontaisia porojen esiin tullaamia kiviä.
Inv. 1997 Oksala, Inv. 2006 Krapu.

57 KATTILAMAANPALO

Moderni / Luontainen

"kivikautisia asutusjäänteitä"

Kolari Ylläsjoen

2731 02 KURTAKKO

x=7481 451, y=3372 182, z=162,5

Kolarin kirkosta n. 12,5 km itäkoilliseen, Ylläsjoen eteläpuolella, Kattilamaanpalon luoteislaidalla. Paikalla on moderni maakerroksiltaan sekoittunut kuoppa ja mahdollinen hajonnut rajapyykki (vrt. Oksala 2000). Paikka on hakkuuaukean itäpuolella n. 100 m Ylläsjoesta etelään. Tästä n. 200 m eteläkaakkoon metsäautotien itäpuolella v. 1997 tavatut mahdolliset asumuspainanteet ovat myöskin pelkkää luonnollista kangasmaaston kumpuilua.

Inv. 1997 Oksala, Inv. 2006 Krapu.

58 SOUTUKORVA S

Historiallinen

tervanpolttopaikka

Kolari Ylläsjoen

2731 02 KURTAKKO

x=7481 54, y=3372 31, z=162

Kolarin kirkosta n. 13km itäkoilliseen Ylläsjoen etelärannalla Soutukorvan kohdalla. Rannan metsäautoteiden rajaamalla alueella on kaksi tervahautaa ja turvekammin pohja.

Inv. 1997 Oksala.

59 KENTÄNRANTA

Historiallinen

asutusjäännöksiä - 1800-luku?

Kolari Venejärvi

2731 01 VENEJÄRVI

x=7467 905, y=3380 302, z=180

Kolarin kirkosta n. 20 km itäkaakkoon Venejärven itäkoillisrannalla. Huvilan pihapiirissä on historiallisen ajan asutusjäännöksiä. Paikalta on mahdollisesti viety pieni hirsirakennus savusaunaksi ja myöhemmin sikolätiksi Eeva ja Veijo Seppälän pihapiiriin. Perimätiedon mukaan paikalla on asunut ensimmäisenä Piippu-Pekan nimellä tunnettu henkilö (ks. lisätietoja Oksala 2000).

Inv. 1997 Oksala, Inv. 2006 Krapu.

60 ÄIJÄVAARA S LILJALA

Historiallinen

rakennusten pohjia - 1800-luku?

Kolari Venejärvi

2731 01 VENEJÄRVI

x=7468 960, y=3379 976, z=215-220

Kolarin kirkosta n. 19,5 km itäkaakkoon Äijävaaran eteläisellä alarinteella. Liljalan tilan pellon ja Äijävaaralle kohoavan metsän rajalla erottuu historiallisen ajan talonpaikka. Paikan on arveltu liittyvän Venejärven ensimmäisiin tiloihin vähintäänkin 1800-luvun alkupuolelta (ks. Oksala 2000).

Inv. 1997 Oksala, Inv. 2006 Krapu.

61 VENEJOENKANGAS 1

Moderni

"pyyntikuoppia?"

Kolari Venejoki

2731 01 VENEJÄRVI

$x=7467\ 327, y=3373\ 577, z=167,5$

Kolarin kirkosta n. 14 km itäkaakkoon Venejoen itäpuolisen Venejoenkankaan tasaisella hiekkakankaalla. Kankaan keskiosassa kulkevan metsäautotien länsipuolella on moderni jyrkkäpiirteinen ja maakerroksiltaan sekoittunut kuoppa. Tästä n. 100 m lounaaseen ($x=7467225, y=3373463$) on toinen, vain pari metriä pikänä viivamaisena painumana havaittava, pyyntikuopaksi arveltu kuopanne, joka lienee kuitenkin luonnonmuodostuma.

Inv. 1997 Oksala, Inv. 2006 Krapu.

62 VENEJOENKANGAS 2

Luontainen

"purnu- tai tervasjuurennostoalue"

Kolari Venejoki

2731 01 VENEJÄRVI

$x=7467\ 39, y=3373\ 54, z=167,5$

Kolarin kirkosta n. 14 km itäkaakkoon Venejoen itäpuolisen Venejoenkankaan tasaisella hiekkakankaalla. Alueella on muutamia lähinnä tuulenskaadoiksi tulkittavia kuopanteita. Paikka reilut 100 m eteläkaakkoon Kurkonniemen joenmutkasta.

Inv. 1997 Oksala, Inv. 2006 Krapu.

63 VENEJÄRVI KURKONNIEMI

Luontainen

"asuinpaikkapainanne?"

Kolari Venejoki

2731 01 VENEJÄRVI

$x=7467\ 73, y=3373\ 65, z=167,5$

Kolarin kirkosta n. 14 km itäkaakkoon Venejoen itärannalla. Alueella on muutamia lähinnä tuulenskaadoiksi tulkittavia kuopanteita. Paikka on metsälinjojen risteyskohdassa jokirantaan johtavan ajouran tuntumassa.

Inv. 1997 Oksala, Inv. 2006 Krapu.

64 VENEJOKI

Luontainen

"kammin pohja, liesi"

Kolari Venejoki

2731 01 VENEJÄRVI

$x=7466\ 166, y=3372\ 620, z=162,5$

Kolarin kirkosta n. 14,5 km kaakkoon Venejoen itärannalla. Venejoenkankaan lounaispäässä Veneoja tekee etelään neulansilmämäisen mutkan, jonka itäpuolisen törmän keskivaihellä pitäisi olla kamminpohja ja liesi. Kyseisiä jäännöksiä ei paikalla v. 2006 hahmotettu (vrt. Oksala 2000).

Inv. 1997 Oksala, Inv. 2006 Krapu.

65 KESKINARKAUS

Tentatiivi

"kivikautinen löytöpaikka, raken. pohja"

Kolari Venejärvi
2731 01 VENEJÄRVI

x=7467 30, y=3379 49, z=180

Kolarin kirkosta n. 17,5 km itäkaakkoon Venejärven lounaispuolella. Koordinaattien osoittamalla paikalla olevan talon kohdilta kerrotaan hiekanoton yhteydessä tehdyn löytöjä: kivitaltta, rakennuksen pohja ja tulisija. Nykyisin paikalla ei ole havaitavissa mitään muinaisjäännökseen viittaavaa ja silloiset mahdolliset löydöt on kuljetettu kuoruman mukana "jänkään" (ks. lisätietoja Oksala 2000).

Inv. 1997 Oksala.

67 TALARI 2

Luontainen

"asuinvallipainanne, asuinpaikkakuoppa"

Kolari Väylänpää

2624 07 VÄYLÄNPÄÄ

x=7439 760, y=3358 635, z=110

Kolarin kirkosta n. 33,5 km etelään ja vajaat 100 m Tornionjoesta koilliseen. Talarin tilan luoteispuolisen mäntykankaan reunalla on luontaiseksi tulkittu painauma vajaat 10 m tynnyrisaunasta pohjoisluoteeseen. Paikalla hahmottuu painannemainen alue ympäröivien mättäiden vaikutuksesta. Varmemmaksi vakuudeksi "painanteeseen" tehtiin useita koepistoja v. 2006. Tästä n. 45 m luoteeseen oleva asuinpaikkakuopaksi arveltu kuopanne tulkittiin tuulenskaadoksi.

Inv. 1997 Oksala, Inv. 2006 Krapu.

68 TALARINJÄNKKÄ

Luontainen

"liuskeiskoksen löytöpaikka"

Kolari Väylänpää

2624 10 VÄYLÄNPÄÄ

x=7438 72, y=3359 35, z=110

Kolarin kirkosta n. 34,5 km etelään Tornionjoen jokitörmän päälliseltä perunapelloilta. Paikalta poimittu kivi on todettu luonnonkiveksi.

Inv. 1997 Oksala.

69 PEURAJÄRVI W

Luontainen

"kvartsilöytöpaikka"

Kolari Aitamännikkö

2642 01 AITAMÄNNIKKÖ

x=7439 849, y=3374 900, z=180

Kolarin kirkosta n. 37,5 km eteläkaakkoon Peurajärven länsiluoteispuolisella Peuravaaran alarinteellä. Polulla tavattiin Oksalan (2000) kuvailema rapautunut kivi, josta on luontaisesti lohkeillut kvartsikiveä.

Inv. 1997 Oksala, Inv. 2006 Krapu.

70 PEURAJÄRVI NW

Luontainen

"liedensija"

Kolari Aitamännikkö

2642 01 AITAMÄNNIKKÖ

x=7439 876, y=3374 949, z=180

Kolarin kirkosta n. 37,5 km eteläkaakkoon Peurajärven luoteispuolisella Peuravaaran alarinteellä. Paikalla tavattiin v. 2006 vain luonnollista kivikkoa (vrt. Oksala 2000).
Inv. 1997 Oksala, Inv. 2006 Krapu.

71 NAALASTOJOKI E

Luontainen

"rakennuksen pohjia, liedensijoja"

Kolari Haukirova

2642 01 AITAMÄNNIKKÖ

x=7442 08, y=3378 99, z=177,5

Kolarin kirkosta n. 37,5 km eteläkaakkoon Naalastojoen itäpuolella. Jokea reunustavan suon ja metsäautotien väliin jäävällä kaistaleella pitäisi olla vajaan 300 m matkalla talonpohjia ja liesiä. Paikalla ei tavattu v. 2006 mitään muinaisjäännökseen viittaavaa. Porot ovat tallanneet kiviä esiin kankaalla ja talonperustuksia muistuttavia kivikasoja on syntynyt tietä raivattaessa.

Inv. 1997 Oksala, Inv. 2006 Krapu.

72 MOOSEKSENLAMPI

Moderni

kuoppia

Kolari Haukirova

2642 01 AITAMÄNNIKKÖ

x=7441 236, y=3378 735, z=200 (luoteispää)

x=7440 90, y=3378 98, z=195 (kaakkoispää)

Kolarin kirkosta n. 38 km eteläkaakkoon Mooseksenlammen itä- ja pohjoispuolilla. Lammen itäpuolisen harjanteen itärinteillä ja lammen pohjoispuolisilla hiekkakumpareilla on moderneja sorantarkistuskuoppia. Kuopat ovat jyrkkäpiirteisiä ja niiden maakerrokset ovat sekoittuneet. Kuoppia on oheisten koordinaattien välisellä n. 300 m matkalla ainakin 6. Lisäksi luoteispäästä n. 40 m länsilounaaseen on yksi kuoppa ja vajaat 200 m pohjoiseen on suppamainen loivapiirteinen luontainen painuma. Pyyntikuopiksikin arvelluista kuopista löytyy kohtuullisen tarkka yleiskartta Oksalan (2000) raportista, mutta tässä kaakkoispään kuopat on virheellisesti merkitty harjanteen länsipuolelle.

Inv. 1997 Oksala, Inv. 2006 Krapu.

73 KUUSELANKYLÄ

Historiallinen

savottakenttä - 1800-luvun loppu?

Kolari Haukirova

2642 01 AITAMÄNNIKKÖ

x=7442 16, y=3378 66, z=177,5 (pohjoispää)

x=7441 84, y=3378 78, z=177,5 (eteläpää)

Kolarin kirkosta n. 37,5 km eteläkaakkoon Naalastojoen länsirannalla. Tasaisella kankaalla aivan jokea reunustavan suon laidassa on n. 350 m matkalla vajaat 20 rakennuksen pohjaa ja muita historiallisen ajan asutusjäänteitä. Muutamat talonpohjista ja paikannimi Kuuselankylä on merkitty peruskartalle. Paikalla on ilmeisesti ollut metsätyökylä ehkä 1800-luvun lopulla.

Inv. 1997 Oksala, Inv. 2006 Krapu.

74 LILJAKALLIO

Tentatiivi

"liesiä, rautakautinen irtolöytö"

Kolari Väylänpää

2624 07 VÄYLÄNPÄÄ

x=7442 817, y=3357 298, z=115

Kolarin kirkosta n. 32 km etelään Tornionjoen rannalla. Martti Rundgren kertoo löytäneensä 1970-luvulla pihapiirinsä pohjoispuolista hiekkakumpareta kaivaessaan merkkejä kahdesta liedestä. Paikalla ei ole nykyisellään havaittavissa mitään muinaisjäännökseen viittaavaa. Martin isä on löytänyt 1930-luvulla (x=7442778,y=3357325) rautakeihästä muistuttavan raudankappaleen, joka on joutunut hukkaan. Martin hallussa on myös virheellisesti liuske-esineeksi v. 1997 tulkittu kivi.
Inv. 1997 Oksala, Inv. 2006 Krapu.

75 ALAINENKANGAS

Luontainen

"asuinvallipainanne"

Kolari Väylänpää

2624 07 VÄYLÄNPÄÄ

x=7443 53, y=3357 19, z=122,5

Kolarin kirkosta n. 31,5 km etelään Alainenkankaan keskiosassa reilut 200 m Tornionjoesta koilliseen. Alueella ei havaittu v. 2006 mitään metsämaaston normaalista kumpuilusta poikkeavaa ilmiötä. (ks. tarkempi kuvaus Oksala 2000)

Inv. 1997 Oksala, Inv. 2006 Krapu.

76 LAUKKUKANGAS N

Luontainen

"kivikautinen asuinpaikka"

Kolari Laukkujärvi

2642 04 AALISTUNTURI

x=7434 630, y=3387 583, z=180

Kolarin kirkosta n. 48 km eteläkaakkoon Laukkujärven lounaisrannalla. Oheisten koordinaattien kohdilta ei tavattu v. 2006 palaneita kiviä, eikä muualtakaan Oksalan (2000) kuvailemalta reilut 500 m pitkältä Laukkujärveä reunustavalta löytöalueelta tavattu mitään muinaisjäännökseen viittaavaa. Paikoitellen alueella on toki topografialtaan kivikautiseen asutukseen sopivan oloisia paikkoja.

Inv. 1997 Oksala, Inv. 2006 Krapu.

77 NÄLÄNTÖJÄRVI NW

Luontainen

"pyyntilaitte?"

Kolari Näläntö

2642 04 AALISTUNTURI

x=7439 733, y=3381 683, z=200

Kolarin kirkosta n. 40,5 km eteläkaakkoon Näläntöjärven pohjoispuolisella kalliokumpareella. Paikalla on luontaisesti katkennut kelo, jota ei voi pitää kypälälautana (vrt. Oksala 2000).

Inv. 1997 Oksala, Inv. 2006 Krapu.

78 NÄLÄNTÖJÄRVI E

Luontainen

"liedensija"

Kolari Näläntö

2642 04 AALISTUNTURI

x=7439 239, y=3382 284, z=200

Kolarin kirkosta n. 41 km eteläkaakkoon ja Näläntöjärvestä reilut 100 m itään. Paikka on pohjoispuoliseen suohon viettävän kumpuilevan kangasrinteen tasanteella. Paikalla, joka

tunnistettiin Oksalan (2000) kuvaileman maassa makaavan puupötkkelön perusteella, on vain luontaisia kiviä.

Inv. 1997 Oksala, Inv. 2006 Krapu.

80 NAVETTAMAA 2

Luontainen?

"kivilatomus"

Kolari Aalisjärvi

2642 07 AALISJÄRVI

x=7436 07, y=3391 65, z=195

Kolarin kirkosta n. 49 km kaakkoon Aalisjärven lounaispuolella. Oksalan (2000) kuvailemalla paikalla Navettamaan kankaalla, loivasti viettävää hakattua kangasmetsää lähellä metsäautotietä, ei havaittu mitään muinaisjäännökseen tai kivilatomukseen viittaavaa v. 2006.

Inv. 1997 Oksala, Inv. 2006 Krapu.

81 LEVÄNIEMI

Luontainen

"kivikautinen/lappalaisten asuinpaikka?"

Kolari Aalisjärvi

2642 07 AALISJÄRVI

x=7437 45, y=3395 60, z=185

Kolarin kirkosta n. 51 km kaakkoon ja n. 2 km Aalisjärvestä itään. Noin 500 m Ruonajärvestä etelään olevasta hiekkakupasta kerrotaan tehdyn muinaiseen asutukseen liittyviä havaintoja. Huhut ovat toisen käden tietoja, eikä paikan tarkastuksessa v. 1997 havaittu mitään vakuuttavia viitteitä muinaisjäännöksistä (ks. Oksala 2000).

Inv. 1997 Oksala.

82 HIRVASJÄRVI S

Luontainen?

"poroaita"

Kolari Hirvasjärvi

2642 08 NUOTTAVAARA

x=7445 35, y=3395 09, z=200

Kolarin kirkosta n. 45 km kaakkoon Hirvasjärven eteläpuolisella kankaalla. Paikalta ei tavattu Oksalan (2000) kuvailemaa poroaitaa, loukkuja tai kylmämuurattua luolaa. Kankaalla on muutamia hirrenpätkiä. Jos paikalla on ollut poroaitaa, se lienee jo pitkälle tuhoutunut.

Inv. 1997 Oksala, Inv. 2006 Krapu.

83 HIRVASJÄRVI SE

Historiallinen

tuvanpohjia

Kolari Hirvasjärvi

2642 08 NUOTTAVAARA

x=7445 259, y=3395 390, z=195

Kolarin kirkosta n. 45 km kaakkoon Hirvasjärven kaakkoiskulman etelärannalla. Hirvaskämpän ympäristössä on kolme talonpohjaa, jotka ajoittunevat ehkä 1800-luvun loppuun. Kyseessä lienee metsätyökämpän, tallin ja saunan muodostama pihapiiri.

Inv. 1997 Oksala, Inv. 2006 Krapu.

84 NUTIJUPUKKA SW

Luontainen
"louhinkivi"

Kolari Hirvasjärvi

2642 08 NUOTTAVAARA

x=7446 90, y=3395 84, z=207,5

Kolarin kirkosta n. 44,5 km kaakkoon ja Hirvasjärven koillisnurkasta reilut 600 m koilliseen. Oksalan (2000) kuvauksen perusteella paikalla ei ole muinaisjäännöstä. Paikka on moreeniselänteen terassilla.

Inv. 1997 Oksala.

85 AALISJOKI W

Historiallinen/moderni
rakennusten pohjia

Kolari Aalisjärvi

2642 07 AALISJÄRVI

x=7433 71, y=3392 15, z=167,5

Kolarin kirkosta n. 51,5 km kaakkoon Aalisjoen länsipuolella ja Aalisjärvestä n. 2,5 km etelään. Joen ja ojan rajaamalla alueella, n. 500 m Aalisjärvelle vievältä tieltä itään, on talon, piharakennuksen ja tallin jäännökset. Paikkaa ympäröi n. 1 ha laajuinen niitty. Kohde ajoittunee luultavimmin 1900-luvun alkuun. Päärakennuksen keskellä näkyy tiilimuuria ja rautakaminan kuoret.

Inv. 1997 Oksala.

87 NILILAKI SW

Historiallinen/moderni
rakennusten pohjia

Kolari Hirvasjärvi

2642 08 NUOTTAVAARA

x=7448 14, y=3394 16, z=195

Kolarin kirkosta n. 42,5 km kaakkoon ja Hirvasjärvestä vajaat 1,5 km pohjoisluoteeseen. Metsäautotien ja Hirvasjänkkän välisellä kangaskaistaleella on n. 200 m matkalla 5 latomisen rakennuksen ja 2 multakodan jäännöstä. Multakodat, joista toisessa on kiuas, ja kolme latoa ovat tihentymänä alueen keskellä. Kyseessä lienee Oksalan (2000) kuvauksen mukaan niitty- tai savottatukikohta ehkä 1800- ja 1900-lukujen vaihteen tienoilta. Paikan kohdilla tien vastakkaisella puolella on pienehkö soranottoalue.

Inv. 1997 Oksala.

89 PIRUNKURU NW

Luontainen

"liedenpohja, porokaarre, pyyntikuoppia?"

Kolari Taapajärvi

2642 11 TAAPAJÄRVI

x=7447 002, y=3402 257, z=190

Kolarin kirkosta n. 49,5 km kaakkoon ja Taapajärven kaakkoiskärjestä vajaa kilometri itään. Rajalaen lounaispuolisen kumpuilevan kankaan lounaisosista ei tavattu mitään muinaisjäännökseen viittaavaa. Oheisten koordinaattien kohdalla on liesiksi v. 1997 arveltuja luontaisia kiviä. Pyyntikuopiksi arvelletut kuopateet ovat kangasmaaston luonnollista kumpuulua. Poroaitaa alueelta ei varsinaisesti yritetty v. 2006 etsiä.

Inv. 1997 Oksala, Inv. 2006 Krapu.

91 SEITASAARI

Tentatiivi

"seita- tai palvontapaikka"

Kolari Pasmajärvi

2642 05 PASMAJÄRVI

x=7448 46, y=3387 12, z=165

Kolarin kirkosta n. 35,5 km kaakkoon Pasmajärven eteläosassa. Pieneen saareen liittyy tarinoita lappalaisten palvomasta puusta (ks. Oksala 2000). Paikannimiarkiston mukaan saari on tunnettu Seitasaaren nimellä. Paikalla ei ainakaan enää ole palvontapuuta pystyssä.

Inv. 1997 Oksala.

92 VAARASAARI

Tentatiivi

"hautapaikka", moderneja kuoppia

Kolari Pasmajärvi

2642 05 PASMAJÄRVI

x=7447 93, y=3388 29, z=167,5

Kolarin kirkosta 36,5 km kaakkoon Pasmajärven kaakkoispäässä. Joidenkin kyläläisten mukaan (ks. Oksala 2000) Vaarasaarella voisi olla väliaikainen kesähautapaikka tai lappalaishautoja. Paikalla erottuu kuopanteita, joista ainakin osa on ilmeisesti soranotossa syntyneitä.

Inv. 1997 Oksala.

94 LOMPOLO W

Luontainen

"asuinvallipainanne"

Kolari Pasmajärvi

2642 05 PASMAJÄRVI

x=7449 987, y=3385 189, z=170

Kolarin kirkosta n. 33,5 km kaakkoon ja Pasmajärven länsipuolisesta Säynäjärvestä vajaan 100 m etelään. Kivisen soraharjanteen huipun pohjoispuolella on laakea ja kivinen painuma, joka lienee tulkittavissa tuulenkaadoksi. Lähistöllä on vastaavia enemmänkin.

Inv. 1997 Oksala, Inv. 2006 Krapu.

96 SÄYNÄJÄRVI E

Luontainen

"pyyntikuoppia"

Kolari Pasmajärvi

2642 05 PASMAJÄRVI

x=7450 17, y=3385 28, z=170

Kolarin kirkosta n. 33,5 km kaakkoon ja Pasmajärven länsipuolisesta Säynäjärvestä n. 50 m koilliseen. Kankaalla ei huolellisesta etsinnästä huolimatta tavattu v. 2006 mitään kangasmaaston luonnollisesta kumpuilusta poikkeavaa ilmiötä.

Inv. 1997 Oksala, Inv. 2006 Krapu.

100 PUUROMAANJÄNKÄ W

Luontainen (tuhoutunut?)

"esihistoriallinen leiripaikka"

Kolari Pasmajärvi

2642 05 PASMAJÄRVI

x=7452 35, y=3382 55, z=180

Kolarin kirkosta n. 30 km kaakkoon ja Jänkkjärvestä n. kilometrin luoteeseen. Oksalan (2000) kuvauksen perusteella paikalla ei liene ollut muinaisjäännöistä. Koordinaattien osoittamalla paikalla ollut harjanne on sittemmin ajettu soraksi Jänkkjärven luoteispuolisen laajan maa-aineksenottoalueen laajentuessa.

Inv. 1997 Oksala, Inv. 2006 Krapu.

101 ISO KARIJÄRVI NW

Historiallinen / Moderni

savottakenttä

Kolari Pasmajärvi

2642 05 Pasmajärvi

x=7451 12, y=3383 19, z=170

Kolarin kirkosta n. 31,5 km kaakkoon Ison Karijärven pohjoispään länsirannalla. Alueella on kymmenkunta savottakämpän pohjaa n. 140 m matkalla. Paikalla on ilmeisesti pidetty savottaa vielä 1960-lvulla, jolloin ilmeisesti joitain multakämpistä on vielä käytetty (ks. Oksala 2000).

Inv. 1997 Oksala.

105 SUKSISELKÄ

Luontainen

"lapinliesi?"

Kolari Naalastojoki

2642 02 SAMMALVAARA

x=7448 04, y=3374 98, z=170

Kolarin kirkosta n. 30 km eteläkaakkoon ja Isosta Laurinjärvestä vajaat 3 km kaakkoon. Suksiselältä kohti Mustaselkää kääntyvältä metsäautotieltä n. 200 m etelään on luontaisia liedeksi ja palaneiksi kiviksi arveltuja kiviä. Paikka on Suksiselän harjanteen yläosassa heti sen päällystää myötäilevästä polusta lounaaseen.

Inv. 1997 Oksala, Inv. 2006 Krapu.

106 SILLANKORVA SW

Moderni

"Lapin sodan jääne", kuoppia

Kolari Naalastojoki

2642 02 SAMMALVAARA

x=7447 277, y=3370 049, z=140

Kolarin kirkosta 29 km eteläkaakkoon ja Naalastojoen ylittävästä valtatie 8 sillasta n. 150 m etelään. Metsätasanteella on muutamia pienehköjä suhteellisen moderneja kuopanteita. Niitä on arveltu lapin sodan aikaisten poteroiden jäännöksiksi, mutta sellaisiksi ne ovat kovin pieniä ja epämääräisiä. Muutamia kuoppia on myös reilut 100 m kaakkon olevalla vastaavalla metsäsaarekkeella.

Inv. 1997 Oksala, Inv. 2006 Krapu.

107 LAMU

Luontainen

"pyyntikuoppia?"

Kolari Naalastojoki

2642 02 SAMMALVAARA

x=7445 750, y=3374 449, z=175

Kolarin kirkosta n. 32 km eteläkaakkoon Naalastojoen länsipuolella. Lamu nimisen kankaan pohjoisosan laen kaakkoisosassa on oheisten koordinaattien kohdilla laakea kuopanne, joka

kuitenkin tulkitiin v. 2006 inventoinnissa luontaiseksi. Toista pyyntikuopaksi v. 1997 arveltua kuopannetta, eikä myöskään palaneita kiviä tai poroaidan jäännöksiä, pystytty v. 2006 kankaalta löytämään (vrt. Oksala 2000).

Inv. 1997 Oksala, Inv. 2006 Krapu.

108 LAMU NW

Luontainen

"esihistoriallinen asuinpaikka"

Kolari Naalastojoki

2642 02 SAMMALVAARA

x=7445 82, y=3373 90, z=160

Kolarin kirkosta n. 31,5 km eteläkaakkoon Naalastojoen länsipuolella. Kellotapuli nimisen kankaan koillislaidalla, suota reunustavan polun pinnassa, on 400 m matkalla paljastunut luontaisia kiviä, joita on epäilty liesiksi tai palaneiden kivien keskittymiksi v. 1997 inventoinnissa.

Inv. 1997 Oksala, Inv. 2006 Krapu.

109 KUOLLUTLAMPI SE

Luontainen

"kivikautinen asuinpaikka?, (liedensija)"

Kolari Iso Laurinjärvi

2642 02 SAMMALVAARA

x=7450 12, y=3371 88, z=160

Kolarin kirkosta n. 27 km eteläkaakkoon ja Kuollutlammesta n. 50 m kaakkoon. Oksalan (2000) kuvailemalla paikalla, n. 70 m etelään saunamökistä ja 25 m länsiluoteeseen mökkitiestä, ei havaittu mitään lieteen tai muinaisjäännökseen viittaavaa v. 2006 inventoinnissa.

Inv. 1997 Oksala, Inv. 2006 Krapu.

110 KUOLLUTLAMPI SW

Luontainen

"kivikautinen asuinpaikka"

Kolari Iso Laurinjärvi

2642 02 SAMMALVAARA

x=7450 10, y=3371 75, z=165

Kolarin kirkosta n. 27 km eteläkaakkoon ja Kuollutlammesta n. 40 m lounaaseen. Polulla tai länsipuolisen hiekkakuopan leikkauksissa ei tavattu v. 2006 mitään muinaisjäännökseen viittaavaa (vrt. Oksala 2000).

Inv. 1997 Oksala, Inv. 2006 Krapu.

112 LAURINJÄNKÄ N

Moderni

"merkintäpuu"

Kolari Iso Laurinjärvi

2642 02 SAMMALVAARA

x=7450 413, y=3372 445, z=165

Kolarin kirkosta n. 27 km eteläkaakkoon Ison Laurinjärven pohjoispuolisen Laurinjängkän pohjoispuolisella kangasharjanteella. Sorakuopasta n. 30 m koilliseen ja metsätiestä n. 25 m pohjoiseen on mänty, jonka alaosa on hakattu kirveellä. Kohde ei ole muinaisjäännös.

Inv. 1997 Oksala, Inv. 2006 Krapu.

113 KELLOSTAPULI

Moderni / Luontainen
kuoppia

Kolari Naalastojoki

2642 02 SAMMALVAARA

x=7445 735, y=3373 693, z=180-195

Kolarin kirkosta n. 31,5 km eteläkaakkoon Kellostapulin kankaan luoteislaidalla. Metsäautoteiden ja pienehköjen soranottoalueiden rajaamalla alueella on moderneja sorantarkistuskuoppia ja muutamia luontaisia suppakuoppia. Mitään muinaisjäännöstä alueelta ei v. 2006 tavattu (vrt. Oksala 2000).

Inv. 1997 Oksala, Inv. 2006 Krapu.

114 SIIKASAARET

Historiallinen

"hautapaikka?", tuvanpohja, tervahauta

Kolari Naamijoki

2624 10 VÄYLÄNPÄÄ

x=7442 64, y=3367 29, z=130-135

Kolarin kirkosta n. 33 km etelään Naamiojoen kaakoisrannalla Siikasaarten kohdalla. Jokirannassa on tuvanpohja, uittopadon jäännöksiä, tervahauta ja kuoppa, jonka on arveltu olevan 1800-luvun lopulla Naamiojoen varrelle kuolleen Kissa-Kaijan väliaikainen hautapaikka. Kuoppa liittyyneen kuitenkin todennäköisemmin paikalla oleviin nuorehkoihin historiallisen ajan jäännöksiin.

Inv. 1997 Oksala.

115 ISOVUOMA

Moderni / historiallinen

"pyyntikuoppa?"

Kolari Naamijoki

2624 10 VÄYLÄNPÄÄ

x=7442 927, y=3365 030, z=130

Kolarin kirkosta n. 32,5 km etelään Koivumaan kylällä. Heti Väylänpäähän vievän soratien pohjoispuolella, aivan luoteeseen kääntyvän mutkan jälkeen, on modernihkon oloinen epämääräinen kuopanne. Kuoppa liittyyneen ehkä soranottoon, mutta se voinee olla myös pahoin häiriintynyt pienen rakennuksen sija, sillä kylällä kerrotaan, että kuopan pohjalla erottui aikaisemmin hirsikehikko. Sitemmin kuoppaa kerrotaan täytetyn roskilla ja maa-aineksella (ks. Oksala 2000).

Inv. 1997 Oksala, Inv. 2006 Krapu.

116 YLINENKANGAS N

Luontainen

"kivikautinen asuinpaikka"

Kolari Väylänpää

2624 08 SUNTIOVUOMA

x=7443 977, y=3356 746, z=122,5

Kolarin kirkosta n. 31 km etelään Tornionjoen rantaterassin päällä. Heti mökin eteläpuolelta kukkapenkistä v. 1997 tehdyt löydöt ovat luonnonkiviä eikä terassille tehdyistä 10 koepistosta v. 2006 tullut löytöjä tai palaneita kiviä. Topografialtaan paikka on toki soveliaan oloinen kivikautiselle asutukselle.

Inv. 1997 Oksala, Inv. 2006 Krapu.

117 KASSALA

Moderni

"purnu?" - kuoppia

Kolari Väylänpää

2624 08 SUNTIOVUOMA

x=7448 226, y=3355 697, z=132,5

Kolarin kirkosta n. 27 km etelään ja Tornionjoesta n. 300 m itään. Kauniston ja Kassalan tilojen välimaastossa Väylänvarrentien itäpuolella on pohjoiseen pistävällä harjanteella muutamia moderneja kuoppia. Oheisten koordinaattien kohdilla olevaa kuoppaa ylimmällä terassilla on arveltu purnuksikin. Loput pari kuoppaa ovat pohjoisempina.

Inv. 1997 Oksala, Inv. 2006 Krapu.

120 OJALANRANTA

Luontainen

"kivikautinen löytöpaikka"

Kolari Väylänpää

2624 08 SUNTIOVUOMA

x=7446 63, y=3355 43, z=110

Kolarin kirkosta n. 29 km etelään Tornionjoen rannalla. Paikalta ja tästä n. 200 m etelään poimitut kivet ovat luonnonkiviä (ks. kuvaus Oksala 2000).

Inv. 1997 Oksala.

121 HIETASENNIVA

Luontainen

"kivikautinen asuinpaikka"

Kolari Hietanen

2624 08 SUNTIOVUOMA

x=7450 10, y=3355 00, z=115

Kolarin kirkosta n. 25,5 km etelälounaaseen Tornionjoen rannalla. Noin 900 m pitkältä alueelta poimitut kivet ovat luonnonkiviä (ks. kuvaus Oksala 2000).

Inv. 1997 Oksala.

122 HIETASENKOSKI

Luontainen

"kivikautinen löytöpaikka"

Kolari Hietanen

2624 08 SUNTIOVUOMA

x=7451 02, y=3354 20, z=120

Kolarin kirkosta n. 25 km etelälounaaseen Tornionjoen rannalla. Paikalta poimitut kivet ovat luonnonkiviä (ks. kuvaus Oksala 2000).

Inv. 1997 Oksala.

124 YLINENVAARA E

Historiallinen

kiuas?

Kolari Sieppijärvi

2624 12 SIEPPIJÄRVI

x=7456 899, y=3367 700, z=185

Kolarin kirkosta n. 19 km eteläkaakkoon ja Sieppijärven kirkosta n. 2,6 km luoteeseen. Ylinenvaaran itäosan alarinteellä ja Valtatien länsipuolella on pienehkö lähistoriallisen ajan kiukaaksi v. 2006 tulkittu sammaleiden peittämä kivikasa. Lähistöltä raportoidut (ks. Oksala 2000)

liesien kaltaiset kivikeskittymät ovat luontaisia. Paikka on metsäautotieltä n. 50 m luoteeseen ja valtatieltä n. 30 m lounaaseen.

Inv. 1997 Oksala, Inv. 2006 Krapu.

127 KENTTÄKANGAS

Luontainen

"kivik. asuinvallipainanteita ja liedensija?"

Kolari Vaattojärvi

2642 03 VAATTOJÄRVI

x=7460 344, y=3377 704, z=177,5

Kolarin kirkosta n. 22 km kaakkoon Vaattojärven koillispuolella. Oheisten koordinaattien kohdalla tavattu painauma, Kenttäkankaalla Vienolan tilasta n. 300 m pohjoisluoteeseen, tulkittiin v. 2006 lähinnä epämääräisen muotonsa perusteella tuulenskaadoksi. Paikalla ei tavattu merkkejä liedestä tai muista painaumista (vrt. Oksala 2000). Pitkulainen tuulenskaato on heti hiekkakuopan koillispuolella.

Inv. 1997 Oksala, Inv. 2006 Krapu.

128 KENTTÄKANGAS W

Luontainen

"esihistoriallinen asuinpaikka"

Kolari Vaattojärvi

2642 03 VAATTOJÄRVI

x=7460 600, y=3377 506, z=177,5 (luoteispää)

x=7460 511, y=3377 601, z=177,5 (kaakkoispää)

Kolarin kirkosta n. 21,5 km kaakkoon Vaattojärven koillispuolella. Kenttäkankaan lounaislaidalla reilun sadan metrin matkalla tavatut havainnot (ks. Oksala 2000) todettiin v. 2006 pääosin luonnonmuodostumiksi. Paikalta poimitut löydöt ovat luonnonkiviä eikä kaakkoispäässä havaittu mitään lieteen viittaavaa. Painauma alueen kaskiosalla on metsämaaston luonnollista kumpuilla. Luoteispään kuopista pyyntikuopaksi arveltu on tuulenskaato ja asuinpaikkakuopaksi arveltu on iältään varsin moderni.

Inv. 1997 Oksala, Inv. 2006 Krapu.

129 MUSTASAAJO

Tentatiivi

"kivirakenteita"

Kolari Vaattojärvi

2642 03 VAATTOJÄRVI

x=7457 50, y=3378 58, z=167,5

Kolarin kirkosta 24 km kaakkoon Vaattojärven kaakkoispuolella. Mustasaajon kivisen harjanteen länsiluoteispään kivirakassa on mahdollinen kivilatamus ja laakea laajahko kuoppa, joiden tarkempi tulkinta vaatii uuden maastotarkastuksen. Vaikea saavutettavuus teki kohteen tarkastamisen mahdottomaksi v. 2006 inventoinnissa. Allekirjoittaneen mielestä Oksalan (2000) kuvaus ei viittaa muinaisjäänöksiin.

Inv. 1997 Oksala.

131 ÄMMÄNTIEVAT

Tentatiivi / Moderni

"kesähautapaikka"

Kolari Ruokojärvi

2642 06 RUOKOJÄRVI

x=7456 76, y=3388 39, z=192,5

Kolarin kirkosta n. 32 km kaakkoon Ruokojärven länsilaidalla. Ruokojoen suun pohjoispuolella olevalla hiekkakumpareella on epämääräisiä matalia painumia n. 50 x 50 m alalla, joiden on arveltu joidenkin kyläläisten mukaan olevan "lappalaisten hautoja" (ks. Oksala 2000). Kumpareen eteläosasta on viety 1920-30 -luvuilla hiekkaa varsin laajalti, joten hiekanotto ja kangasmaaston luonnollinen kumpuilu lienevät todennäköisin tulkinta kumpareen kuopille ja painumille.

Inv. 1997 Oksala.

132 MOONA

Luontainen

"kivikautinen asuinpaikka"

Kolari Ruokojärvi

2642 06 RUOKOJÄRVI

x=7456 13, y=3388 37, z=195

Kolarin kirkosta n. 32 km kaakkoon ja Ruokojärvestä n. 150 m etelään. Moonan tilan pellolta poimitut kivet ovat luonnonkiviä (ks. kuvaus Oksala 2000).

Inv. 1997 Oksala.

135 HINTTAOJAN SUU

Moderni

nuotiopaikka

Kolari Hinttajärvi

2642 09 JUUSTOVAARA

x=7454 273, y=3392 769, z=205

Kolarin kirkosta n. 37,5 km itäkaakkoon Hinttajärven itäpään kaakkoisrannalla. Vajaat 30 m järven rannasta, tuskin havaittavan polku-uran koillispuolella, on modernin oloinen korkeintaan n. 100 vuotta vanha nuotiopaikka. Lähistöllä aikaisemmin havaitut poroaidasten jäänteet tulkittiin v. 2006 lähinnä luontaisesti katkeilleiksi kelopuiksi (vrt. Oksala 2000).

Inv. 1997 Oksala, Inv. 2006 Krapu.

136 SIEPIN PEKAN PUU

Historiallinen

perinnepaikka

Kolari Venejärvi

2731 04 ISO-KELHU

x=7468 78, y=3382 40, z=235

Kolarin kirkosta n. 22 km itäkaakkoon ja Venejärven koulusta n. 1,8 km itäkoilliseen. Metsäautotien eteläpuolella on Siepin Pekan puuna tunnettu katkennut mäntykelo (ks. kuvaus ja lisätietoja Oksala 2000). Vaikka kohdetta ei voikkaan pitää kiinteänä muinaisjäännöksenä, on se puuhun liittyvien tarinoiden takia säilyttämisen arvoinen paikallisena nähtävyytenä. Siepin Pekan puu on merkitty peruskartalle.

Inv. 1997 Oksala.

137 YLINENLÄHDE SE

Luontainen / Moderni

"kotavallipainanne?", kuoppia

Kolari Pohjasenvaara

2713 10 POHJASENVAARA

x=7465 525, y=3365 129, z=175

Kolarin kirkosta n. 10 km eteläkaakkoon ja Valtatie 8:sta n. 100 m länteen. Oheisten koordinaattien kohdilla, n. 25 m etelään polulta, on luonnonmuodostumaksi v. 2006 tulkittu painuma (vrt. Oksala 2000). Lähistöllä on myös selkeästi moderneja kuoppia.

Inv. 1997 Oksala, Inv. 2006 Krapu.

140 AIHKIROVANVUOMA E

Luontainen

"liedensija"

Kolari Luovatus

2713 10 POHJASENVAARA

x=7463 738, y=3369 018, z=200

Kolarin kirkosta n. 13,5 km eteläkaakkoon ja Aihkin tilasta n. 500 m länsiluoteeseen. Pitkänomaisen hiekkakuopan eteläkaakkoispuolella on metsäkoneen uralla näkyvissä luonnonkiviä, jotka eivät muodosta liettä (vrt. Oksala 2000). Lähellä on myös muutamia resentejä kuoppia.

Inv. 1997 Oksala, Inv. 2006 Krapu.

142 KENTTÄVAARA NE 1

Historiallinen / Moderni

tervahautoja, multakodan pohja

Kolari Lompolojärvi

2731 07 LOMPOLOVAARA

x=7466 31, y=3359 53, z=150

Kolarin kirkosta n. 9 km etelään Lompolojärven länsipään lounaisrannalla. Kenttävaaralta kohti koillispuolista Lompolojärveä laskevan kankaan pohjoisimmassa soiden ympäröimässä kärjessä on tervahautoja ja todennäköisesti niiden käyttöaikaan liittyvä multakodan pohja. Tervahaudat ajoittunevat 1900-luvun alkuun (ks. Oksala 2000).

Inv. 1997 Oksala.

143 KENTTÄVAARA NE 2

Moderni

kalakämppiä, "asuin-/kalakenttä, ent. porokaarre?"

Kolari Lompolojärvi

2731 07 LOMPOLOVAARA

x=7466 26, y=3359 63, z=147,5

Kolarin kirkosta n. 9 km etelään Lompolojärven länsipään lounaisrannalla. Paikalla on veneranta ja pari lahoavaa kalakämpää. Paikalla ei ole tavattu toistaiseksi mitään muinaisjäännökseen viittaavaa (ks. Oksala 2000).

Inv. 1997 Oksala.

144 PALO

Luontainen

"kivikautinen asuinpaikka"

Kolari Kirkonkylä

2731 07 LOMPOLOVAARA

x=7473 11, y=3360 60, z=147,5

Kolarin kirkosta n. 2 km etelälounaaseen Palon tilalle vievän tilustien ja maantie 938:n välisellä metsäsaarekkeella. Paikalla ei v. 2006 tavattu mitään muinaisjäännökseen viittaavaa (vrt. Oksala 2000).

Inv. 1997 Oksala, Inv. 2006 Krapu.

145 LAPPEANKANGAS W

Tentatiivi

"kivikautinen asuinpaikka"

Kolari Lappea

2624 09 LAPPEA

x=7457 85, y=3351 03, z=130

Kolarin kirkosta n. 20 km etelälounaaseen Tornionjoen rannalla. Heino Metsävainion omistaman talon (Lappean tila) pihapiiristä on perimätiedon mukaan "ennenvanhaan" löytynyt kiviesineitä, jotka on viety Ruotsiin. Päärakennuksen länsipuoliselta perunapelloilta sittemmin löytynyttä "kivihakkua", joka on Metsävainion hallussa, ei ainakaan siitä tehdyn piirroksen perusteella voi pitää kiviesineenä (ks. Oksala 2000). Perunapelloa ei ole tarkastettu.

Main. 1997 Oksala.

146 LOMPOLO

Luontainen

"kivikautinen asuinpaikka"

Kolari Lompolo

2731 07 LOMPOLOVAARA

x=7469 53, y=3358 47, z=145

Kolarin kirkosta n. 6 km etelälounaaseen Muonionjoen etelärannalla. Pappilan päärakennuksen pohjoispuolisilta pelloilta on tavattu kiviesineitä muistuttavia luonnonkiviä. Kansallismuseon kokoelmiin lähetetyt kivet ovat luonnonkiviä ja kirkkoherra Simo Rundgrenin haltuun jätetyt kaksi kiveä ovat selkeästi luonnonkiviä niistä tehtyjen piirrosten ja kuvailun perusteella (ks. Oksala 2000). Talonväki ei ollut paikalla v. 2006 inventoinnin yhteydessä.

Inv. 1997 Oksala.

147 KUSTINTIEVA

Luontainen

"kivikautinen asuinpaikka"

Kolari Lompolojärvi

2731 10 POHJASENVAARA

x=7464 530, y=3361 535, z=152,5

Kolarin kirkosta n. 10,5 km etelään ja Lompolojärvestä n. 1,3 km kaakkoon. Kustintievan suuren soranottoalueen itäpuolella on kaksi epämääräistä suorakaidemaista painauma, jotka tulkittiin v. 2006 luontaisiksi. Toisessa painumassa oleva syvempi kohta lienee tuulenskaadon jättämä kuopanne ja toisesta on ajettu yli metsäkoneella, mikä on tehnyt sen selkeämmin havaittavaksi. Alueella ei tavattu palaneita kiviä eikä pienen sorakuopan laidalla (x=7464449,y=3361609) ollut kivikeskittymä, n. 150 m painaumista kaakkoon, osoittautunut liedeksi (vrt. Oksala 2000). Paikalta kiviesineinä v. 1997 poimitut kivet ovat luonnonkiviä.

Inv. 1997 Oksala, Inv. 2006 Krapu.

148 VANHA KIRKKO

Historiallinen

rak.hist. kohde - kirkkorakennus

Kolari Kolarinsaari

2713 11 KOLARI

x=7475 52, y=3361 86, z=147,5

Kolarin (uudesta) kirkosta n. 700 m koilliseen Kolarinsaaren eteläkärjessä. Kolarin vanhan kirkon ympäristöstä ei v. 2006 inventoinnin yhteydessä löydetty muinaisjäännöksiä (vrt. Oksala 2000). Eniten ajatuksia herättävät heti kirkon pohjoispuolella aidan ja soratien väliin jäävät suurehkot

kuopanteet. Näiden kairanäytteissä näkyy kuitenkin varsin puhtaan oloista sekoittunutta hiekkaa, joten kyseessä lienevät jäljet vanhasta maa-aineksen otosta. Kirkon kaakkoispuolella on modernihkoja asutusjäännöksiä.

Inv. 1997 Oksala, Inv. 2006 Krapu.

149 KOLARINMÄNNIKKÖ SW

Luontainen

"esihist. painanneasuinpaikka?"

Kolari Ylläsjoensuu

2713 11 KOLARI

x=7478 21, y=3363 50, z=150

Kolarin kirkosta n. 3,8 km koilliseen Muonionjoen itäisen sivuhaaran itärannalla. Kaakosta jokirantaan tulevan loivapiirteisen uoman päädyssä ja sen etelärannalla olevalla alueella ei tavattu v. 2006 mitään muinaisjäännökseen viittaavaa (vrt. Oksala 2000). Alueen painaumat ovat luontaisia.

Inv. 1997 Oksala, Inv. 2006 Krapu.

150 KOLARINMÄNNIKKÖ SW

Luontainen

"kiviesineen löytöpaikka"

Kolari Ylläsjoensuu

2713 11 KOLARI

x=7477 83, y=3363 46, z=146

Kolarin kirkosta n. 3,5 km koilliseen Muonionjoen itäisen sivuhaaran itärannalla. Paikalta poimittu kivi on luonnonkivi (ks. kuvaus Oksala 2000).

Inv. 1997 Oksala.

151 KIERROSMAANPALO

Luontainen

"kivikautinen asuinpaikka"

Kolari Ylijärvi

2731 05 KURTAKKOSELKÄ

x=7477 207, y=3387 029, z=210

Kolarin kirkosta n. 25,5 km itään ja Ylijärvestä reilu kilometri länteen. Paikalta poimitut kivet ovat luonnonkiviä eikä alueella tavattu v. 2006 mitään muinaisjäännökseen viittaavaa (ks. kuvaus Oksala 2000). Oheiset koordinaatit osoittavat Oksalan kuvailemaa paikkaa Kierrosmaanpalon pohjoislaidalla kankaan halkaisevan koneuran päätepisteessä. Vuoden 2000 raportissa esitetyt koordinaatit ja karttamerkintä ovat virheelliset eikä niidenkään osoittamalla paikalla tavattu v. 2006 muinaisjäännöstä.

Inv. 1997 Oksala, Inv. 2006 Krapu.

152 YLIJÄRVI W

Luontainen

"kivikautinen asuinpaikka, liedensija"

Kolari Ylijärvi

2731 05 KURTAKKOSELKÄ

x=7477 24, y=3388 13, z=205

Kolarin kirkosta n. 27 km itään Ylijärven luoteispuolisella metsäsaarekkeella. Paikalta poimitut kivet ovat luonnonkiviä eikä alueella tavattu v. 2006 mitään muinaisjäännökseen viittaavaa (ks. kuvaus Oksala 2000).

Inv. 1997 Oksala, Inv. 2006 Krapu.

154 HIEKKASÄRKKÄ

Luontainen

"kivikautinen pyyntipaikka (kala)"

Kolari Kolarinsaari

2713 08 KOLARI

x=7477 10, y=3360 56, z=146

Kolarin kirkosta n. 2,2 km pohjoisluoteeseen Muonionjoen itään pistävän hiekkasärkän itäpäässä. Paikalta poimitut kivet ovat luonnonkiviä (ks. kuvaus Oksala 2000).

Inv. 1997 Oksala.

155 PATOKORVA NE

Luontainen / Moderni

"kivikautinen asuinpaikka"

Kolari Kolarinsaari

2713 11+08 KOLARI

x=7477 107, y=3360 979, z=150

Kolarin kirkosta n. 2 km pohjoiseen Muonionjoen rannalla. Oheisten koordinaattien kohdalla oleva selkeinkin painauma alueella on luonnonmuodostuma. Keittokuopaksi arveltu kuoppa on modernihko (vrt. Oksala 2000). Mitään esinelöytöjä alueelta ei tehty v. 2006 lukuisista koepistoista huolimatta. Vuoden 1997 inventoinnissa poimitut kivet ovat luonnonkiviä. Alueen eteläkaakkoispuolella on moderneja kuopanteita, joita on arveltu Lapin sodan aikaisiksi poteroiksi. Näitä ei tarkastettu v. 2006.

Inv. 1997 Oksala, Inv. 2006 Krapu.

156 SALO

Tentatiivi

"kivikautinen asuinpaikka"

Kolari Törmäsniva

2713 07 LOMPOLOVAARA

x=7468 40, y=3352 75, z=145

Kolarin kirkosta n. 11 km lounaaseen Muonionjoen kaakkoisrannalla. Lenna ja Heino Joen kertoman mukaan heidän asuintalonsa länsipuolelta on löytynyt v. 1961 sittemmin hukkaan joutunut kourutaltoa ja nuotion jäännökset entisestä perunamaasta. Talo on Salon tilan taloryppästä vajaat 200 m koilliseen. Vuoden 1997 inventoinnissa löytyneet kiviesineitä muistuttavat kappaleet ovat luonnonkiviä.

Inv. 1997 Oksala.

157 AMPIAISLEHTO SW

Luontainen

"kivikautinen asuinpaikka"

Kolari Ylijärvi

2731 05 KURTAKKOSELKÄ

x=7477 48, y=3387 33, z=212,5

Kolarin kirkosta n. 26 km itään ja Ylijärven luoteisrantaan laskevan eteläisemmän ojan suusta n. 900 m luoteeseen. Paikalta poimitut kivet ovat luonnonkiviä eikä alueelta tavattu v. 2006 mitään muinaisjäännökseen viittaavaa (ks. kuvaus Oksala 2000).

Inv. 1997 Oksala, Inv. 2006 Krapu.

158 SIUKOVAARA SE

Luontainen

"kivikautinen asuinpaikka"

Kolari Saaripudas

2731 11 KOLARI

x=7480 36, y=3362 59, z=155

Kolarin kirkosta n. 5,5 km pohjoiseen Siukovaaran kaakkoisosan hiekanottoalueen pohjoislaidalla. Paikalta v. 1997 poimitut kivet ovat luonnonkiviä eikä siellä tavattu v. 2006 mitään muinaisjäännökseen viittaavaa (ks. kuvaus Oksala 2000).

Inv. 1997 Oksala, Inv. 2006 Krapu.

159 SIUKOVAARA W

Luontainen

"kivikautinen asuinpaikka"

Kolari Saaripudas

2731 11 KOLARI

x=7480 57, y=3361 50, z=155

Kolarin kirkosta n. 5,5 km pohjoiseen Siukovaaran lounaislaidan hiekanottoalueen laidoilla. Paikalta v. 1997 poimitut kivet ovat luonnonkiviä eikä siellä tavattu v. 2006 mitään muinaisjäännökseen viittaavaa (ks. kuvaus Oksala 2000).

Inv. 1997 Oksala, Inv. 2006 Krapu.

160 PUTAANNIEMI

Luontainen / Moderni

"kivikautinen löytöpaikka", kuoppia

Kolari Saaripudas

2731 08 KOLARI

x=7482 11, y=3360 29, z=147,5

Kolarin kirkosta n. 7 km pohjoiseen Muonionjoen haarautumiskohdan itärannalla. Paikalta v. 1997 poimitut kivet ovat luonnonkiviä eikä siellä tavattu v. 2006 mitään muinaisjäännökseen viittaavaa. Lähistöllä on lisäksi muutamia modernihkoja kuoppia, joita ei tarkastettu v. 2006 inventoinnissa. (ks. tarkempi kuvaus Oksala 2000).

Inv. 1997 Oksala, Inv. 2006 Krapu.

162 KIELISENMAA SW

Moderni / Historiallinen

"kiviraunioita" - rakennusjäännöksiä

Kolari Tuulijoki

2731 06 PORTTIVUOMA

x=7487 04, y=3383 95, z=180

Kolarin kirkosta n. 25,5 km itäkoilliseen Tuulijoen pohjoispuolella. Paikalla on nuoria tupasijoja. Kyseessä lienevät tukkikämpän jäännökset arviolta 100 vuoden takaa. Paikka on Petäjäjoen suulta n. 700 m alavirtaan ja n. 20 m pohjoiseen Tuulijoen laidalla olevan lähteen pumpulta.

Inv. 1997 Oksala, Tark. 2003 Kotivuori.

163 PITKÄJÄRVENMAA

Luontainen

"kivikautinen asuinpaikka"

Kolari Kurtakko

2731 03 NIESASELKÄ

x=7484 20, y=3379 80, z=180 (keskiosa)

Kolarin kirkosta n. 20,5 km itäkoilliseen Pitkänjärvenmaan kankaalla. Alueelta ei tavattu v. 2003 mitään muinaisjäännöksiin viittaavaa ja sieltä v. 1997 poimitut kivet ovat luonnonkiviä (ks. kuvaus Oksala 2000).

Inv. 1997 Oksala, Tark. 2003 Kotivuori.

164 KIELISENMAA S

Luontainen

"esihistoriallinen asuinpaikka?, liedensijoja"

Kolari Tuulijoki

2731 06 PORTTIVUOMA

x=7486 82, y=3384 32, z=185 (keskiosa)

Kolarin kirkosta n. 26 km itäkoilliseen Tuulijoen pohjoisrannan terasseilla, 500-100 m Petäjajoen suusta alavirtaan. Alueelta ei tavattu v. 2006 mitään muinaisjäännöksiin viittaavaa (ks. kuvaus Oksala 2000). Alue oli suurilta osin äestetty, joten laajat painaumat kankaan terasseilla ovat varmuudella luontaisia.

Inv. 1997 Oksala, Inv. 2006 Krapu.

165 PELTOLA

Luontainen

"kivikautinen asuinpaikka"

Kolari Kurtakko

2731 03 NIESASELKÄ

x=7483 65, y=3379 85, z=182,5

Kolarin kirkosta n. 20,5 km itäkoilliseen ja Peltolan tilasta n. 300 m länsilounaaseen. Paikalta poimitut kivet ovat luonnonkiviä (ks. kuvaus Oksala 2000).

Inv. 1997 Oksala.

166 HIRVIMÄKI

Luontainen

"esihistoriallinen asuinpaikka?"

Kolari Kurtakko

2731 03 NIESASELKÄ

x=7483 939, y=3380 126, z=182,5

Kolarin kirkosta n. 20,5 km itäkoilliseen ja Peltolan tilasta n. 150 m pohjoiseen. Paikalta poimitut kivet ovat luonnonkiviä eikä alueelta tavattu v. 2006 mitään muinaisjäännöksiin viittaavaa (ks. kuvaus Oksala 2000). Kvartsit ovat lohkeilleet ajouralla näkyvästä maakivestä ja "liesi" sekä "röykkiö" ovat luontaisia.

Inv. 1997 Oksala, Inv. 2006 Krapu.

167 AIHKI

Luontainen

"esihistoriallinen asuinpaikka"

Kolari Ylläsjoen

2731 06 PORTTIVUOMA

x=7487 03, y=3382 04, z=182,5

Kolarin kirkosta n. 24 km itäkoilliseen Ylläsjoen kaakkoisrannalla. Paikka on huvilan pihapirissä reilut 400 m etelään Luosujoen suusta. Vuoden 2003 tarkastuksessa paikalta ei todettu mitään muinaisjäännöksiin viittaavaa (ks. kuvaus Oksala 2000).

Inv. 1997 Oksala, Tark. Kotivuori 2003.

168 LAMMASSAAJO NW

Luontainen

"kivikautinen asuinpaikka"

Kolari Ylläsjoki

2731 03 NIESASELKÄ

x=7485 32, y=3378 66, z=177,5 (keskiosa)

Kolarin kirkosta n. 20 km itäkoilliseen Ylläsjoen etelärannalla. Lammassaajon länsipäädyn alueelta ei todettu v. 2003 mitään muinaisjäännöstä ja alueelta v. 1997 poimitut kivet ovat luonnonkiviä (ks. kuvaus Oksala 2000).

Inv. 1997 Oksala, Tark. 2003 Kotivuori.

169 VÄHÄJOKI E

Luontainen

"asuinvallipainanne"

Kolari Kurtakko

2731 03 NIESASELKÄ

x=7483 24, y=3377 62, z=177,5

Kolarin kirkosta n. 18 km itäkoilliseen Vähäjoen itäpuolella. Paikka on metsäkumpareen pohjoislaidan terassilla Harjulan tilasta n. 800 m itäkoilliseen. Paikalla ei todettu v. 2003 mitään muinaisjäännöstä eli "painanne" ja "palaneet kivet" ovat luontaisia. Paikan pohjoispuolelta v. 1997 poimitut kivet ovat luonnonkiviä. (vrt. Oksala 2000)

Inv. 1997 Oksala, Tark. 2003 Kotivuori.

170 SAUVAJÄNKKÄ NW

Luontainen

"kivikautinen asuinpaikka"

Kolari Kurtakko

2731 03 NIESASELKÄ

x=7483 16, y=3377 95, z=175

Kolarin kirkosta n. 18,5 km itäkoilliseen Palovaaransaajon lounaispuolisen soranottoalueen itälaidalla. Paikalla ei todettu v. 2003 mitään muinaisjäännöstä ja sieltä v. 1997 poimitut kivet ovat luonnonkiviä (ks. kuvaus Oksala 2000).

Inv. 1997 Oksala, Tark. 2003 Kotivuori.

171 AARTTOKOSKENMAA NE

Luontainen

"kivikautinen asuinpaikka"

Kolari Tuulijoki

2731 06 PORTTIVUOMA

x=7486 86, y=3383 48, z=187,5 (keskiosa)

Kolarin kirkosta n. 25 km itäkoilliseen Tuulijoen lounaispuolella. Aarttokoskenmaan koillislaidan polkua n. 400 m matkan seurailevalla alueella ei todettu v. 2003 mitään muinaisjäännöstä ja sieltä v. 1997 poimitut kivet ovat luonnonkiviä (ks. kuvaus Oksala 2000).

Inv. 1997 Oksala, Tark. 2003 Kotivuori.

172 KONIKOSKI

Moderni / Luontainen

kivenottoa, "kivikautinen asuinpaikka"

Kolari Tuulijoki

2731 06 PORTTIVUOMA

x=7487 34, y=3383 21, z=182,5

Kolarin kirkosta n. 25 km itäkoilliseen Tuulijoen Kanikosken pohjoispuolella. Paikalla ei todettu v. 2003 mitään kivikautiseen asuinpaikkaan tai kivikautiseen louhokseen viittaavaa ja sieltä v. 1997 poimitut kivet ovat luonnonkiviä. Paikalta on lähihistorian aikana otettu uunikiviä. (ks. tarkempi kuvaus Oksala 2000).

Inv. 1997 Oksala, Tark. 2003 Kotivuori.

174 SADINKANGAS W

Moderni / Luontainen

kaivanto, "kivikautinen asuinpaikka"

Kolari Niesajoki

2713 12 RAUTUVAARA

x=7486 368, y=3365 682, z=180

Kolarin kirkosta n. 12 km pohjoiskoilliseen Niesajoen kaakkoispuolella. Sadinkankaan länsilaidan suuren maa-aineksenottoalueen itäpuolella on modernihko pitkänomainen kaivanto. Mitään viitteitä kivikautisesta toiminnasta ei alueelta v. 2006 tavattu ja sieltä v. 1997 poimitut kivet ovat luonnonkiviä (vrt. Oksala 2000).

Inv. 1997 Oksala, Inv. 2006 Krapu.

175 POKANJÄNKÄ W

Luontainen

"asumuspainanteita?"

Kolari Vittajärvi

2713 12 RAUTUVAARA

x=7491 48, y=3371 60, z=242,5 (keskiosa)

Kolarin kirkosta n. 19,5 km pohjoiskoilliseen ja Vittajärven eteläkärjestä n. 900 m kaakkoon. Harjanteen länsiosassa ei tavattu mitään metsämaaston luontaisesta kumpuilusta poikkeavaa ilmiötä v. 2006 (vrt. Oksala 2000).

Inv. 1997 Oksala, Inv. 2006 Krapu.

176 MYLLYKOSKI

Luontainen

"kivikautista asutusta"

Kolari Saaripudas

2713 09 ÄKÄSJOKISUU

x=7483 78, y=3361 08, z=150

Kolarin kirkosta n. 9 km pohjoiseen Muonionjoen rannalla, Niesajoen suun ympäristössä. Alueelta ei tavattu v. 2006 mitään muinaisjäännöksiin viittaavaa ja sieltä v. 1997 poimitut kivet ovat luonnonkiviä (ks. tarkempi kuvaus Oksala 2000).

Inv. 1997 Oksala, Inv. 2006 Krapu.

177 HOTINNIVA S

Luontainen

"kivikautinen asuinpaikka/louhos"

Kolari Saaripudas

2713 09 ÄKÄSJOKISUU

x=7485 05, y=3361 21, z=160

Kolarin kirkosta n. 10 km pohjoiseen Muonionjoen rannalla. Alueelta v. 1997 poimitut kivet ovat luonnonkiviä eikä Oksalan (2000) kuvailu viittaa allekirjoittaneen tulkinnan mukaan muinaisjäännöksiin. Paikka on Ruotsin puolella olevasta Ristimellan taloryppästä eteläkaakkoon.

Inv. 1997 Oksala.

179 KALKKIKANGAS

Luontainen

"kivikautista asutusta?"

Kolari Ylläsjoensuu

2713 09 ÄKÄSJOKISUU

x=7488 08, y=3358 66, z=157,5

Kolarin kirkosta n. 13,5 km pohjoisluoteeseen Muonionjoen rannan urheilukentän koillispuolella. Oheisten koordinaattien kohdilla vanhasta sorakuopasta pohjoiseen on epämääräinen kuopanne, joka tulkittiin v. 2006 tuulenkaadoksi. Tästä n. 80 m länsiluoteeseen on urheilupolulla liedeksikin arveltuja luonnonkiviä (vrt. Oksala 2000).

Inv. 1997 Oksala, Inv. 2006 Krapu.

180 MANNAJOKI E

Luontainen / Tentatiivi

"lypsykaarre?"

Kolari Äkäsjokuusu

2713 09 ÄKÄSJOKISUU

x=7490 34, y=3356 88, z=159

Kolarin kirkosta n. 16 km pohjoisluoteeseen Mannajoen itärannalla ja Mannajoen suun ylittävältä sillalta n. 250 m etelälounaaseen. Oheisten koordinaattien kohdilla pitäisi olla Äkäsjokisuulaisen (v. 1998 edesmenneen) Kauko Laurilan tiedonannon mukaan lappalaisten lypsykaarre. Paikalta ei tehty tätä tukevia löytöjä v. 1997. Jokisuussa on vanhahko lato ja mahdollisia entisen siltarummun jäännöksiä (ks. Oksala 2000).

Inv. 1997 Oksala.

182 PUTAANNIEMI 2

Moderni

kuoppa, "rakennuksen pohja"

Kolari Kolarinsaari

2713 08 KOLARI

x=7481 96, y=3360 10, z=155

Kolarin kirkosta n. 7 km pohjoiseen Kolarinsaaren Putaanniemen pohjoiskärjessä. Huvilasta n. 40 m lounaaseen, heti mökkitien pohjoispuolella, on sekoittuneitten maakerrostensa perusteella moderniksi v. 2006 tulkittu kuoppa. Rakennuksen pohjaa ei huvilan länsipuolella hahmotettu. (vrt. Oksala 2000)

Inv. 1997 Oksala, Inv. 2006 Krapu.

183 RANTALA

Luontainen

"kivikautinen löytöpaikka"

Kolari Saaripudas

2713 09 ÄKÄSJOKISUU

x=7484 54, y=3361 06, z=150

Kolarin kirkosta n. 9,5 km pohjoiseen Muonionjoen rannalla. Paikalta v. 1997 poimittu "hiekkakivitaltta" on luonnonkivi (ks. kuvaus Oksala 2000).

Inv. 1997 Oksala.

184 PISSIOJA W

Luontainen / Tentatiivi

"lappalaisten kesäpaikka?"

Kolari Äkäsjokisuu

2713 09 ÄKÄSJOKISUU

x=7491 62, y=3358 74, z=165

Kolarin kirkosta n. 17 km pohjoiseen Pissiojan länsirannalla ja Mannajärven itäpäästä n. 1 km pohjoiseen. Oheisten koordinaattien kohdilla pitäisi olla Äkäsjokisuulaisen (v. 1998 edesmenneen) Kauko Laurilan tiedonannon mukaan lappalaisten kesäpaikka. Paikalta ei tehty tätä tukevia löytöjä v. 1997.

Inv. 1997 Oksala.

185 PISSILEHTO

Luontainen

"asumuspainanne/pyyntikuoppa?"

Kolari Äkäsjokisuu

2713 09 ÄKÄSJOKISUU

x=7491 84, y=3358 47, z=172,5

Kolarin kirkosta n. 17 km pohjoiseen Pissilehdon kaakkoispäässä ja Pissiojasta vajaat 200 m länteen. Paikalla ei tavattu v. 2006 mitään maaston luonnollisesta kumpuilusta poikkeavaa ilmiötä (vrt. Oksala 2000).

Inv. 1997 Oksala, Inv. 2006 Krapu.

186 HUUKINSUVANTO

Luontainen / Moderni

"kivikautinen asuinpaikka"

Kolari Äkäsjokisuu

2713 09 ÄKÄSJOKISUU

x=7487 818, y=3358 188, z=155 (keskiosa)

Kolarin kirkosta n. 13 km pohjoisluoteeseen Muonionjoen pohjoisrannalla. Rannan ja sen päällisen törmän kattamalla n. 400 m pituisella alueella ei tavattu v. 2006 mitään muinaisjäännöksiin viittaavaa ja sieltä v. 1997 poimitut "esineet" ovat luonnonkiviä. "Asuinpainanne" on luontainen ja "asuinpaikkakuoppa" moderni. (vrt. Oksala 2000)

Inv. 1997 Oksala, Inv. 2006 Krapu.

187 LAURINOJAN SUU

Luontainen

"esihistoriallisia asutusjäänteitä"

Kolari Äkäsjoki

2714 10 HANNUKAINEN

x=7498 68, y=3371 18, z=180

Kolarin kirkosta n. 25,5 km pohjoiskoilliseen Äkäsjoen luoteispuolella. Paikka on Äkäsjokeen laskevan Laurinojan ylittävän sillan tuntumassa. Alueella ei havaittu v. 2006 muinaisjäännöksiä. "Liedet" ja arveltu kivilouhos ovat luontaisia. Oksalan mukaan alueella on myös tervahauta ja mahdollisia myllyn jäännöksiä. Näitä ei tarkastettu v. 2006. (ks. kuvaus Oksala 2000)

Inv. 1997 Oksala, Inv. 2006 Krapu.

188 LAURINOJAN SUU W

Luontainen

"asuinvallipainanteita?"

Kolari Äkäsjoki

2714 10 HANNUKAINEN

x=7498 667, y=3370 941, z=190

Kolarin kirkosta n. 25,5 km pohjoiskoilliseen Äkäsjoen luoteispuolella. Kaivokselle vievän tien ja Äkäsjoen väliin jäävän luode-kaakkosuuntaisen harjanteen laella on selkeästi luontaisia laajoja painumia.

Inv. 1997 Oksala, Inv. 2006 Krapu.

189 LUTTUSENSUVANTO

Luontainen

"kivikautinen asuinpaikka"

Kolari Äkäsjokisuu

2713 09 ÄKÄSJOKISUU

x=7486 820, y=3361 105, z=150

Kolarin kirkosta n. 12 km pohjoiseen Muonionjoen rannalla. Paikalla ei tavatu v. 2006 mitään muinaisjäännöksiin viittaavaa ja sieltä v. 1997 poimitut kivet ovat luonnonkiviä. Paikka on aivan rannassa maa-aineksenottoalueelle kaartuvan tien ja koillispuolisen talon pellon välillä (ks. kuvaus Oksala 2000). Törmällä on pari lähihistoriaan ajoittuvaa multakodan pohjaa. Näitä ei tarkastettu v. 2006.

Inv. 1997 Oksala, Inv. 2006 Krapu.

190 VANHA ANNANIVA

Luontainen

"kivikautinen asuinpaikka"

Kolari Äkäsjokisuu

2713 09 ÄKÄSJOKISUU

x=7487 402, y=3360 198, z=150

Kolarin kirkosta n. 12,5 km pohjoiseen Muonionjoen rantakivikossa ja heti rannan päällisellä terassilla. Paikalla ei tavatu v. 2006 mitään muinaisjäännöksiin viittaavaa ja sieltä v. 1997 poimitut kivet ovat luonnonkiviä (ks. kuvaus Oksala 2000).

Inv. 1997 Oksala, Inv. 2006 Krapu.

192 KIVIVUOPIOJAN SUU

Historiallinen

savottakenttä?

Kolari Äkäsjoki

2713 10 HANNUKAINEN

x=7498 18, y=3368 52, z=180

Kolarin kirkosta n. 24 km pohjoiskoilliseen ja Äkäsjosta reilu kilometri pohjoiseen. Saivojärven itäpuolitse pohjoiseen suuntaavan metsäautotien ja Kivivuopionvaaralta laskevan puron yhtymäkohdan ympäristössä on halkaisijaltaan n. 300 m laajuisella alalla useita suhteellisen läheiseen historiaan ajoittuvia rakennusjäännöksiä. Ilmeisesti paikalla on ollut laajahko savottakenttä.

Inv. 1997 Oksala.

194 TALVILAKI N 2

Luontainen

"kivikautinen asuinpaikka?"

Kolari Niesakero

2731 03 NIESASELKÄ

x=7492 382, y=3377 106, z=290

Kolarin kirkosta n. 23 km koilliseen Niesakeron kaakkoispuolisella kankaalla. Heti suon laitaa kiertävän ulkoilupolun pohjoispuolella on kaksi selkeästi luontaista laajahkoa painumaa. Paikka on polun alkupisteessä olevalta pysäköintialueelta n. 150 m luoteeseen.

Inv. 1997 Oksala, Inv. 2006 Krapu.

195 HANNUKAISEN LAMMET W

Luontainen

"kivikautinen löytöpaikka"

Kolari Äkäsjoki

2714 10 HANNUKAINEN

x=7497 75, y=3370 72, z=185

Kolarin kirkosta n. 24,5 km pohjoiskoilliseen ja Hannukaisenjärven luoteiskärjestä reilut 300 m länteen. Paikalta v. 1997 poimitut kivet ovat luonnonkiviä.

Inv. 1997 Oksala.

196 PITKÄJÄRVI SE

Luontainen

"kivikautinen asuinpaikka"

Kolari Luosu

2732 01 YLLÄS

x=7493 86, y=3377 32, z=225

Kolarin kirkosta n. 24,5 km koilliseen ja Pitkäjärven itäpään eteläpuolella. Metsähalituksen laavualueen eteläpuolisen rinteeseen keskivaiheilta tuulenkaadosta v. 1997 poimitut kivet ovat luonnonkiviä.

Inv. 1997 Oksala.

197 PELLIKOSKENMAA

Historiallinen

kalkkilouhos

Kolari Äkäsjokisuu

2713 09 ÄKÄSJOKISUU

x=7489 263, y=3359 365, z=165

Kolarin kirkosta n. 14,5 km pohjoiseen heti Hannukaiseen vievän tien itäpuolella. Noin 60 m tasoistuksesta pohjoiseen on vajaat 20 m pitkä ja reilut 5 m leveä kaivanto, joka on jäännös kalkkilouhoksesta. Tästä etelään on toinen allasmainen kaivanto, joka lienee kalkkiuunin jäännös.

Inv. 1997 Oksala, Inv. 2006 Krapu.

198 KUUSIKKO

"puuesineen löytöpaikka"

Kolari Kirkonkylä

2713 11 KOLARI

x=7475 27, y=3363 23, z=147,5

Kolarin kirkosta n. 1,9 km itään. Jussi Koivuniemi on löytänyt kertomansa mukaan kyseiseltä paikalta puisen pelkan ojankaivuussa 1960-luvun lopulla (ks. Oksala 2000). Oksalan Kansallismuseoon toimittamaa "löytöä" ei ole luetteloitu.

Main. 1997 Oksala.

200 KUERLINKAT E

Moderni

kalliokaiverruksia - 1900-luku

Kolari Kuerjoki
2732 01 YLLÄS

x=7501 18, y=3374 09, z=195

Kolarin kirkosta n. 29 km pohjoiskoilliseen Kuerlinkkojen itäpuolisessa kallioseinämässä. Vesirajan läheisyydessä on kaksi vuosiluku- ja nimikaiverrusta 1900-luvun alusta.

Inv. 1997 Oksala.

201 PALOVAARA

Moderni

Rakennuksen pohja - 1945

Kolari Kurtakko

2731 02 KURTAKKO

x=7482 68, y=3379 12, z=197,5

Kolarin kirkosta n. 19,5 km itäkoilliseen Palovaaran tilan rakennusten pohjoispuolisella pellolla. Paikalla on saksalaisten v. 1945 polttaman maalaistalon jäännökset (ks. kuvaus Oksala 2000).

Inv. 1997 Oksala.

202 TEURAVUOMA

Historiallinen

telatiereitti

Kolari Kurtakko / Venejärvi

2731 02 KURTAKKO

2731 01 VENEJÄRVI

x=7480 62, y=3379 92, z=175 (pohjoispää)

x=7471 38, y=3380 53, z=230 (eteläpää)

Kolarin kirkosta reilut 19 km itään ja itäkoilliseen. Oheiset koordinaatit osoittavat Kurtakon ja Venejärven välisen n. 11 km pitkän telatien päätepisteitä, jonka rakentaminen aloitettiin tiettävästi v. 1878. Reitti poistui käytöstä ja rapistui pikkuhiljaa muiden tieyhteyksien rakentamisen vuoksi. Vielä nykyisinkin marjastajat hyödyntävät Teuravuoman suolla kulkiessaan osia reitistä. Reitillä erottuu vanhojen pitkospuiden ja telojen jäänteitä. Tien varrella on myös rakennusjäänteitä. (ks. lisätietoja Oksala 2000)

Inv. 1997 Oksala.

203 ÄIJÄVAARA SE

Luontainen

"kivitaltan löytöpaikka"

Kolari Venejärvi

2731 01 VENEJÄRVI

x=7468 50, y=3380 46, z=205

Kolarin kirkosta n. 20 km itäkaakkoon Venejärven postin ja kaupan luoteispuolisella pellolla. Kynnetystä pellosta, n. 50 m risteyksestä luoteeseen, v. 1997 poimittu kivi on luonnonkivi.

Inv. 1997 Oksala.

204 RANTALA

Luontainen

"kiviesineen löytöpaikka"

Kolari Törmäsniva

2713 07 LOMPOLOVAARA

x=7468 67, y=3354 74, z=145

Kolarin kirkosta n. 9 km lounaaseen Muonionjoen rannalla. Paikalta löytynyttä ilmeisesti luontaista kiveä on arveltu Oksalan (2000) raportissa "kivilajikaapimeksi/ -uurtimeksi". Paikkaa ei ole tarkastettu. Kivi lienee Koivuniemen perheen hallussa?
Main. 1997 Oksala.

205 ANNANIVA

Luontainen

"esihistoriallinen asuinpaikka"

Kolari Äkäsjokisuu

2713 09 ÄKÄSJOKISUU

x=7487 443, y=3360 289, z=165

Kolarin kirkosta n. 12,5 km pohjoiseen ja Muonionjoesta n. 100 m koilliseen. Välittömästi Metsähallituksen kämpän eteläpuolella olevalla paikalla ei tavatu v. 2006 mitään muinaisjäännöksiin viittaavaa ja sieltä v. 1997 poimittu "taltan katkelma" on luonnonkivi (ks. kuvaus Oksala 2000).

Inv. 1997 Oksala, Inv. 2006 Krapu.

207 PIKKU MANNAJÄRVI NW

Luontainen

kuoppa

Kolari Äkäsjokisuu

2713 09 ÄKÄSJOKISUU

x=7490 222, y=3358 871, z=160

Kolarin kirkosta n. 15,5 km pohjoiseen Pikku Mannajärven länsiosan pohjoispuolella. Sähkölínjan kaakkoislaidalla on v. 2006 tuulenskaadoksi tulkittu pienehkö ja epämääräinen kuoppa. Vuonna 1997 tästä n. 80 m luoteeseen tavattiin toinenkin kuoppa, mutta tätä ei v. 2006 onnistuttu maastossa hahmottamaan.

Inv. 1997 Oksala, Inv. 2006 Krapu.

208 PIKKU MANNAJÄRVI SW

Luontainen

"asuinvallipainanne?"

Kolari Äkäsjokisuu

2713 09 ÄKÄSJOKISUU

x=7490 01, y=3358 78, z=162,5

Kolarin kirkosta n. 15 km pohjoiseen ja Pikku Mannajärvestä n. 100 m lounaaseen. Oksalan (2000) kuvailemalla loivapiirteisellä kangaskumpareella, n. 30 m päässä suon laidasta, ei tavattu v. 2006 mitään metsämaaston luonnollisesta kumpuilusta poikkeavaa ilmiötä.

Inv. 1997 Oksala, Inv. 2006 Krapu.

210 PELLIKOSKENMAA N

Historiallinen

kiuas?

Kolari Äkäsjokisuu

2713 09 ÄKÄSJOKISUU

x=7490 062, y=3359 351, z=167,5

Kolarin kirkosta n. 15 km pohjoiseen ja Pikku Mannajärven itäpäästä n. 250 m itäkaakkoon. Pellikoskenmaan kankaan pohjoisosassa on halkaisijaltaan parimetrinen kivilatomus, joka tulkittiin v. 2006 lähihistoriaan ajoittuvan kiukaan jäännökseksi. Oksalan (2000) raportin karttaotteessa lähistölle on merkitty rekisteröimättömiä pyyntikuoppien paikkoja. Näistä läntisimmän merkinnän

kohdalla on erittäin kivisessä maaperässä kuoppa, jota voitaneen pitää ajoitukseltaan modernihkona (x=7490043,y=3359164).

Inv. 1997 Oksala, Inv. 2006 Krapu.

211 HONKAKOSKI

Luontainen

"liedensija ja kivipiirros?"

Kolari Ylläsjoen

2731 02 KURTAKKO

x=7481 635, y=3374 558, z=167,5

Kolarin kirkosta n. 15 km itäkoilliseen Ylläsjoen eteläpuolella kahden ojan risteyksessä. Paikalla ei havaittu v. 2006 mitään muinaisjäänökseen viittaavaa (vrt. Oksala 2000).

Inv. 1997 Oksala, Inv. 2006 Krapu.

212 KOTAROVANJÄRVI

Moderni / Luontainen

"esihistoriallisia asutusmerkkejä"

Kolari Ylläsjärvi

2732 04 YLLÄSJÄRVI

x=7493 644, y=3383 341, z=200 (läntinen kuoppa)

x=7493 552, y=3383 458, z=200 (itäinen kuoppa)

Kolarin kirkosta n. 29 km koilliseen Kotarovanjärven ympäristössä. Järven pohjoispuolisella soiden väliin jäävällä kapealla kannaksella on luontaisen kumpuilun lisäksi havaittavissa pitkänomainen ja sekoittuneiden maakerrosten perusteella suhteellisen moderni kuoppa. Tästä n. 150 m itäkaakkoon on, Ympäristökeskuksen toimipisteen työmaa-alueen kangaskumpareella, neliömäinen moderni kuoppa. Alueelta v. 1997 tavatut muut kuopat ja sieltä poimittu "kiviesineen teelmä" ovat luontaisia.

Inv. 1997 Oksala, Inv. 2006 Krapu.

213 RIIHITIE WSW

Luontainen

"kotavalli?"

Kolari Ylläsjärvi

2732 04 YLLÄSJÄRVI

x=7496 33, y=3385 00, z=205

Kolarin kirkosta n. 32 km koilliseen Palovaaranojan eteläpuolella ja Ylläsjärven pohjoispään luoteisnurkasta n. 700 m länsiluoteeseen. Riihitien lounaispäässä olevan kangaskumpareen loma-asuntojen pihalla ei tavattu v. 2006 mitään kotavalliin viittaavaa (vrt. Oksala 2000).

Inv. 1997 Oksala, Inv. 2006 Krapu.

214 NIESASAIVO

Luontainen

"asuinvallipainanne?"

Kolari Luosu

2732 01 YLLÄS

x=7494 604, y=3374 879, z=205

Kolarin kirkosta n. 24 km koilliseen Niesasaivon länsipuolisella harjanteella. Alueella ei tavattu v. 2006 mitään muinaisjäänöksiin viittaavaa ja sieltä v. 1997 poimittu kivi on luontainen.

Inv. 1997 Oksala, Inv. 2006 Krapu.

215 NIESALOMPOLO S

Luontainen

"esihistoriallisia asumusjäänteitä?"

Kolari Luosu

2732 01 YLLÄS

x=7494 730, y=3375 387, z=200

Kolarin kirkosta n. 24 km pohjoiskoilliseen Niesalompolon itäosan eteläpuolella. Paikoin kivisellä kankaalla esiintyy luontaista kumpuilua ja suppia esimerkiksi oheisten koordinaattien kohdalla, joka lienee Oksalan (2000) raportissa kuvailtu paikka. Mitään muinaisjäännöksiin viittaavaa ei alueelta v. 2006 tavattu ja sieltä v. 1997 poimitut kivet ovat luonnonkiviä.

Inv. 1997 Oksala, Inv. 2006 Krapu.

216 NIESASAIVO NE

Luontainen

"esihistoriallinen asuinpaikka?"

Kolari Luosu

2732 01 YLLÄS

x=7494 702, y=3375 044, z=195

Kolarin kirkosta n. 24 km pohjoiskoilliseen Niesasaivon pohjoispäässä olevan ojan suun koillispuolisilla terassitasanteilla. Alueella on luontaista kumpuilua ja suppia. Vuoden 2006 inventoinnissa paikalta ei tehty mitään muinaisjäännöksiin viittaavia havaintoja.

Inv. 1997 Oksala, Inv. 2006 Krapu.

217 NIESAPIRTTI ESE

Luontainen

"esihistoriallinen asuinpaikka?"

Kolari Luosu

2732 01 YLLÄS

x=7495 171, y=3374 235, z=200

Kolarin kirkosta n. 24 km pohjoiskoilliseen ja Riipisenjärvestä n. 300 m kaakkoon. Niesapirtille vievän mökkitien ja Niesakeron metsäautotien risteyksen kaakkoispuolisella kivisellä kankaalla ei havaittu v. 2006 tarkastuksessa mitään muinaisjäännöksiin viittaavaa (vrt. Oksala 2000). Alueen painaumat ovat luontaisia ja sieltä v. 1997 poimittu "tuuran teelmä" on luonnonkivi.

Inv. 1997 Oksala, Inv. 2006 Krapu.

218 NIESALOMPOLO NW

Luontainen

"kodansija?"

Kolari Luosu

2732 01 YLLÄS

x=7495 131, y=3375 110, z=200

Kolarin kirkosta n. 24,5 km pohjoiskoilliseen ja Niesajoen suusta n. 300 m pohjoisluoteeseen. Paikka on Niesakankaan itälaitaan pistävän suolahdelman kohdilla, kankaan laidan ajourasta reilut 10 m länteen. Paikalla on luontaisia kiviä, jotka eivät muodosta v. 2006 tarkastuksessa tehdyn tulkinnan mukaan kotaliettä tai kodansijaa.

Inv. 1997 Oksala, Inv. 2006 Krapu.

219 KESÄNKIJOKI NE

Historiallinen

tervahauta, "tuvanpohja"

"esihistoriallinen asuinpaikka"

Kolari Äkäslompolo

2732 02 ÄKÄSLOMPOLO

x=7504 375, y=3381 635, z=220

Kolarin kirkosta n. 35,5 km pohjoiskoilliseen Kesänkijoen koillispuolella ja Kesänkijärven Kesänkijoen suusta n. 200 m luoteeseen. Huvilan pihapiirissä Rantatien pohjoispuolella on tervahauta. Paikalla v. 1997 hahmotettua tuvanpohjaa ei v. 2006 onnistuttu löytämään. Vuonna 1997 poimitut esihistorialliseen asuinpaikkaan viittaavat iskokset ovat modernia sepelikvartsia ja tuolloin tehdyt liesihavainnot alueella osoittautuivat v. 2006 luonnonkiviksi. Paikan kaakkoispuolella on muuntaja.

Inv. 1997 Oksala, Inv. 2006 Krapu.

220 RÖHKÖMUKANMAA

Luontainen

"kolokelon löytöpaikka"

Kolari Äkäslompolo

2732 02 ÄKÄSLOMPOLO

x=7503 50, y=3380 68, z=n. 280 (itäinen kelo)

Kolarin kirkosta n. 34,5 km pohjoiskoilliseen Yllästunturin tien etelälounaispuolella. Paikalla on kelo, jossa on todennäköisesti luontaisia koloja (ks. kuvaus Oksala 2000). Kyseessä lienee ns. uuttukelo, joista kerättiin telkän munia.

Inv. 1997 Oksala.

221 NILIVAARA

Luontainen

"liesialue, veistetty kelo "

Kolari Äkäslompolo

2732 02 ÄKÄSLOMPOLO

x=7505 827, y=3380 533, z=255

Kolarin kirkosta n. 36,5 km pohjoiskoilliseen Nilivaarantien länsipuolella. Pienellä metsäaukiolla rinteiden töyräällä olevat kivet eivät ole palaneita. Tästä n. 40 m länteen on kelokanto, jossa olevaa luontaista koloa on hiukan veistelty. Paikka on huvilasta vajaat 100 m pohjoiseen.

Inv. 1997 Oksala, Inv. 2006 Krapu.

222 VELHONIEMI

Luontainen

"asumusten jäänteitä?"

Kolari Äkäslompolo

2732 02 ÄKÄSLOMPOLO

x=7505 12, y=3379 10, z=218

Kolarin kirkosta n. 35 km pohjoiskoilliseen Äkäslompolon Velhonniemessä. Äkäsjoen suun luoteisrannalla n. 40 m järvestä olevalla paikalla ei tavatu v. 2006 mitään muinaisjäännökseen viittaavaa (ks. kuvaus Oksala 2000).

Inv. 1997 Oksala, Inv. 2006 Krapu.

223 KUMPU

Moderni

kuoppia

Kolari Äkäslompolo

2732 02 ÄKÄSLOMPOLO

x=7505 571, y=3378 714, z=220

Kolarin kirkosta n. 35 km pohjoiskoilliseen ja Äkäslompoloon laskevan Kaupinjoen suusta n. 100 m itäkoilliseen. Rantatöyrään päällä heti ajouran eteläpuolella on kolme epämääräistä modernihkoa kuoppaa.

Inv. 1997 Oksala, Inv. 2006 Krapu.

224 ISO KAUPINJÄRVI SSW

Luontainen

"esi- ja varhaishist. asutusmerkkejä"

Kolari Äkäslompolo

2732 02 ÄKÄSLOMPOLO

x=7506 375, y=3377 388, z=230

Kolarin kirkosta n. 35 km pohjoiskoilliseen Ison Kaupinjärven etelä- ja lounaisrannalla. Oksalan (2000) kuvailemalta laajahkolta alueelta ei tavattu muinaisjäännöksiä v. 2006. Kiinnostavimmat havainnot alueella ovat oheisten koordinaattien kohdilla sijaitsevat painaumat järven eteläpuolisella kivisellä sorakumpareella. Nämä tulkittiin v. 2006 kuitenkin luontaisiksi, niihin tehtyjen koepistojen perusteella.

Inv. 1997 Oksala, Inv. 2006 Krapu.

225 JÄRVIKÄISENMAA

Luontainen

"kivikautinen asuinpaikka"

Kolari Kurtakkojärvi

2731 02 KURTAKKO

x=7481 90, y=3377 66, z=175

Kolarin kirkosta n. 17,5 km itäkoilliseen Järvikäinen nimisen lammen itäkoillispuolella. Paikalla ei tavattu v. 2006 mitään muinaisjäännöksiin viittaavaa ja sieltä v. 1997 poimitut kivet ovat luonnonkiviä (ks. kuvaus Oksala 2000). Oheisten koordinaattien osoittama paikka maastossa ja Elina Koivuniemen v. 1998 Oksalalle antama kuvailu paikasta eivät täsmää kovinkaan hyvin.

Main. 1997 Oksala, Inv. 2006 Krapu.

226 RISTIMELLANJÄRVI S

Historiallinen

louhoskuoppa

Kolari Äkäsjokisuu

2713 12 RAUTUVAARA

x=7486 056, y=3363 432, z=170

Kolarin kirkosta n. 11,5 km pohjoiseen ja Ristimellanjärvestä n. 150 m lounaaseen. Kankaan länsilaidalla on kallioseinämäinen pienehkö (n. 3 x 2,5 x 1,4 m) louhoskuoppa. Tästä vajaan 150 m koilliseen on järven etelärannalla (x=7486132, y=3363537) laajempi matala suorakaiteen muotoinen kaivanto, joka lienee jäännös maa-aineksen otosta.

Inv. 1997 Oksala, Inv. 2006 Krapu.

227 SIMU

Tentatiivi

"historiallinen asuinpaikka"

Kolari Kolarinsaari

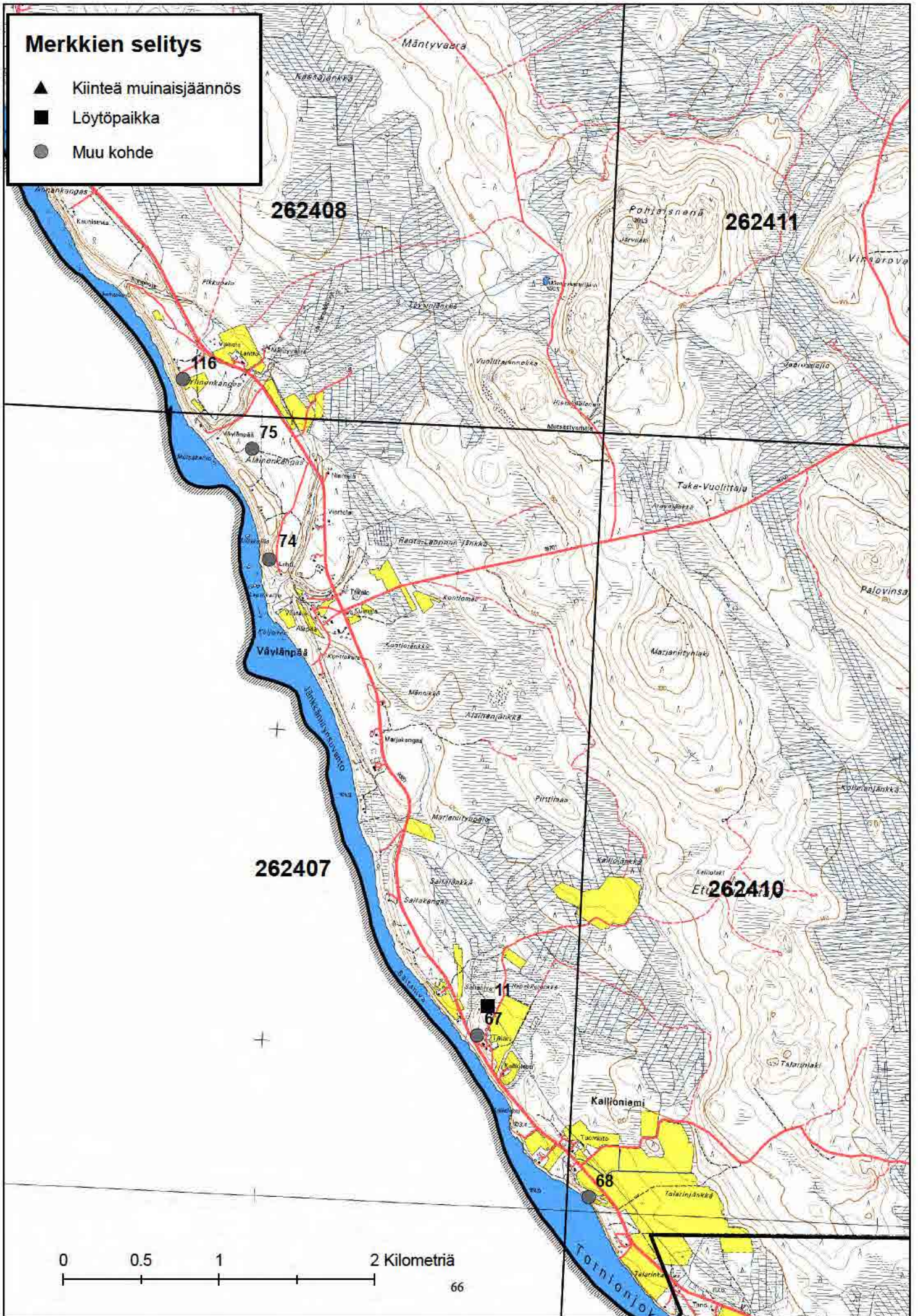
2713 08 KOLARI

x=7478 95, y=3360 24, z=155

Kolarin kirkosta n. 4 km pohjoisluoteeseen Simun tilan pihapiirissä. Ulla Lanton mukaan v. 1986 paikalta löytyi uutta taloa rakennettaessa "lappalaisaineistoa" kuten luukampa ja kaiverrettuja kiviä. Lisäksi perunamaasta on löytynyt rahoja. Löytöjä on viety näytteille Övertorneån opistolle sukulaistyttö Jaanan toimesta. Mahdollisten löytöjen nykyinen olinpaikka ei ole tiedossa. Vuoden 2006 inventoinnin yhteydessä talon asukkaat eivät olleet kotona. Vuoden 1586 kymmenysluettelossa ensimmäisen kerran mainitun uudisasukkaan Pekka Kolarin (Per Kolar) on arveltu asuneen Simun tilan tienoilla (ks. Oksala 2000).
Main. 1997 Oksala.

Merkkien selitys

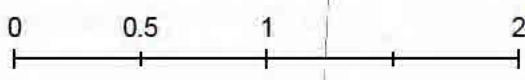
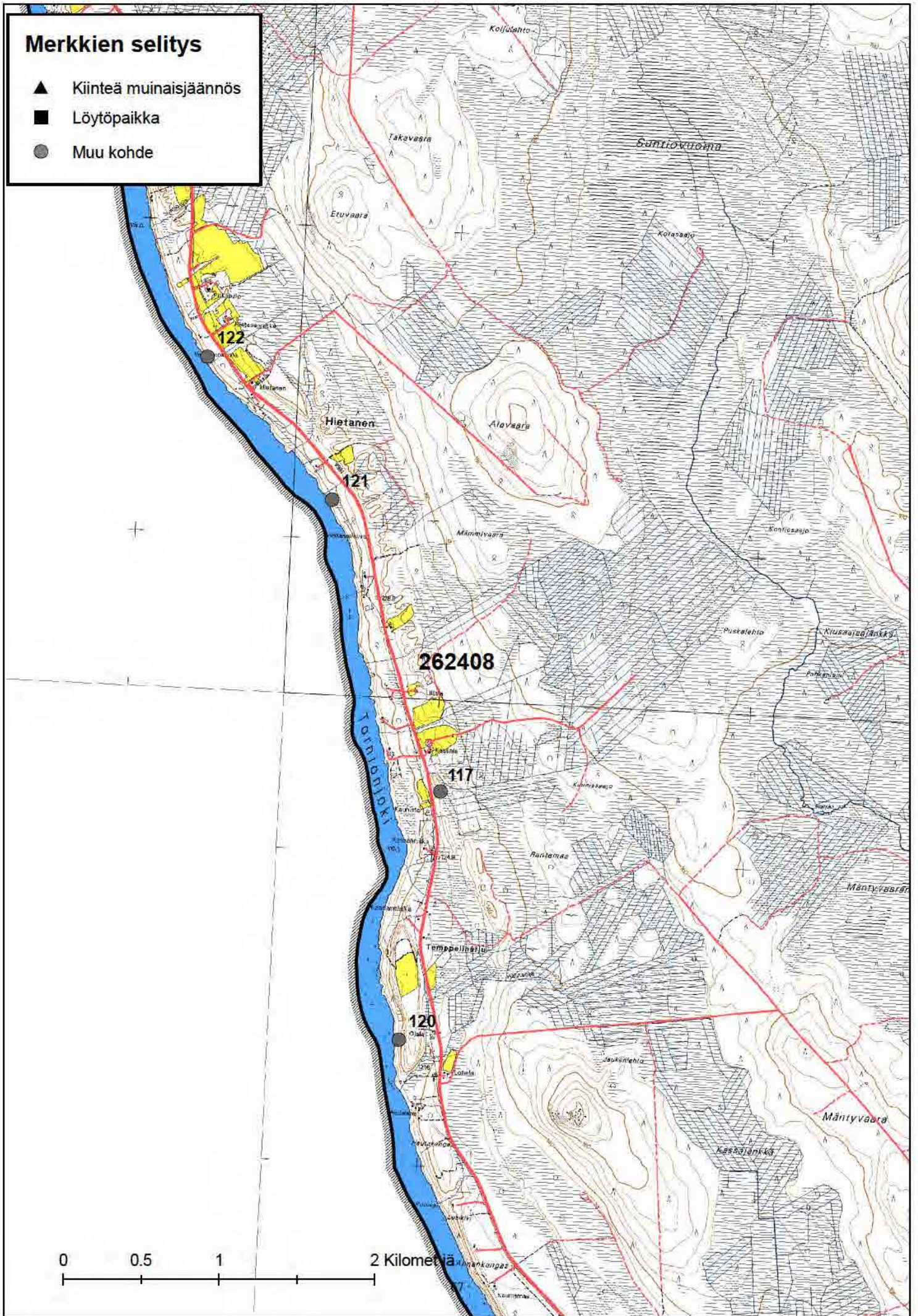
- ▲ Kiinteä muinaisjäännös
- Löytöpaikka
- Muu kohde



0 0.5 1 2 Kilometriä

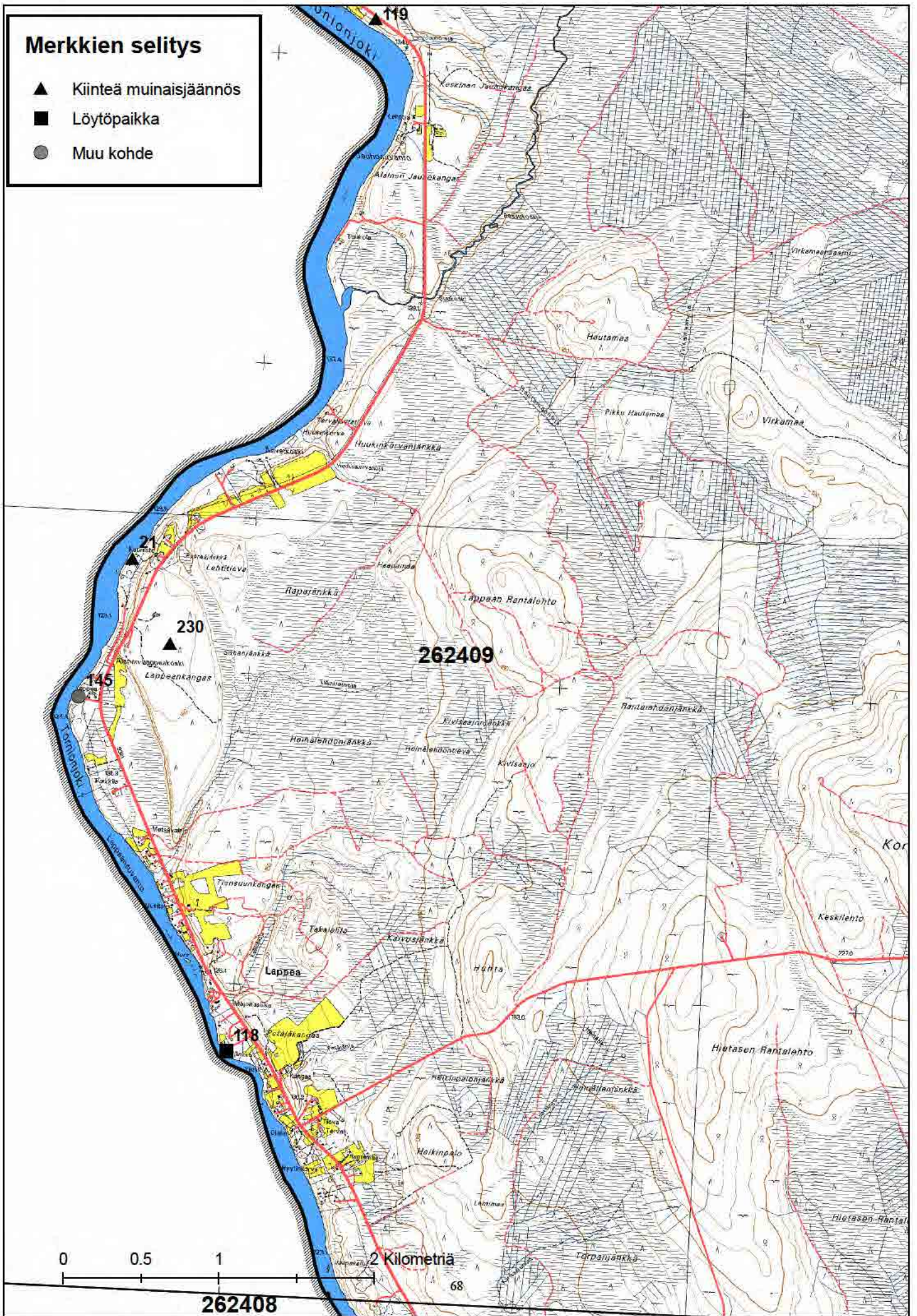
Merkkien selitys

- ▲ Kiinteä muinaisjäännös
- Löytöpaikka
- Muu kohde



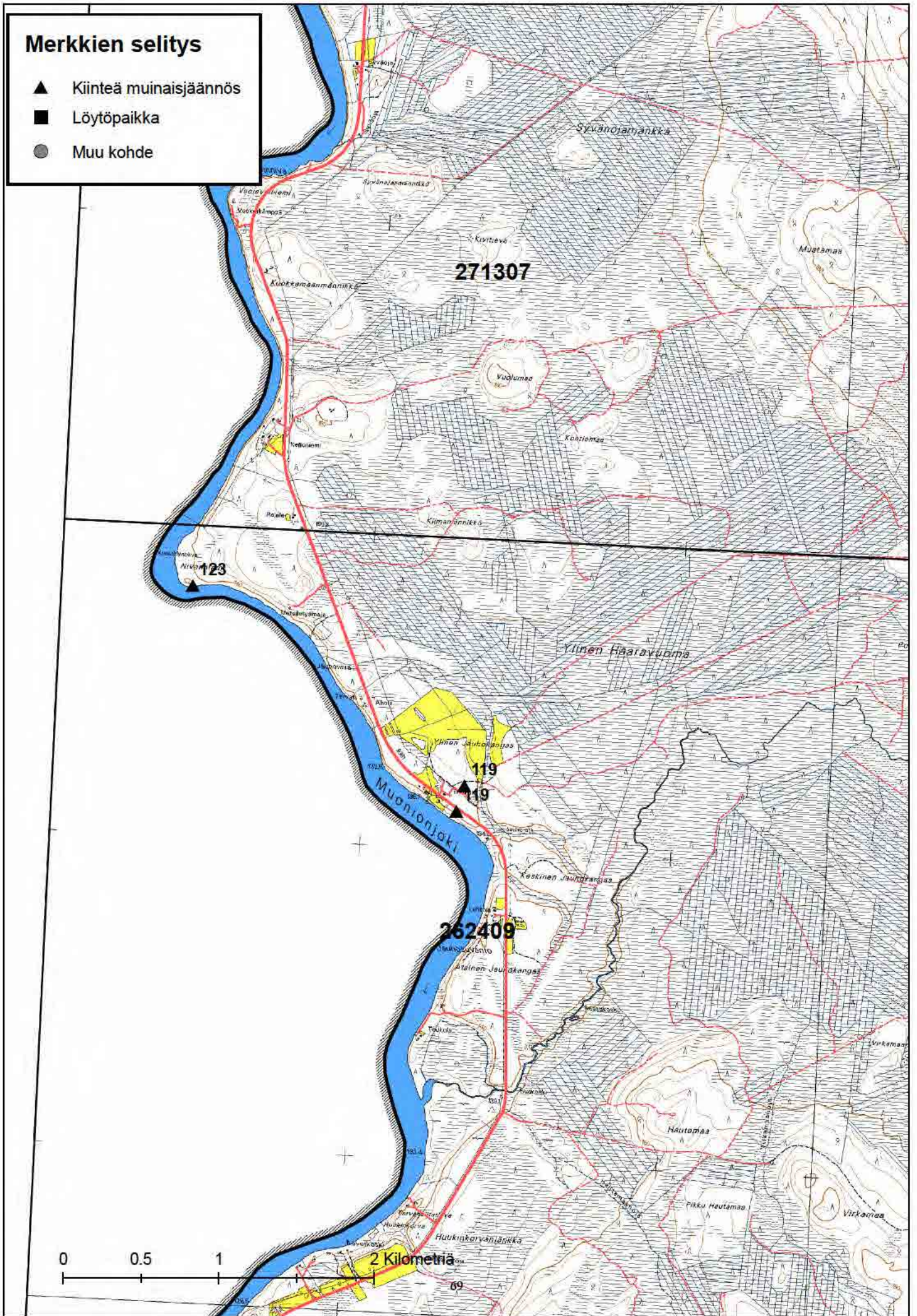
Merkkien selitys

- ▲ Kiinteä muinaisjäännös
- Löytöpaikka
- Muu kohde



Merkkien selitys

- ▲ Kiinteä muinaisjäännös
- Löytöpaikka
- Muu kohde



271307

123

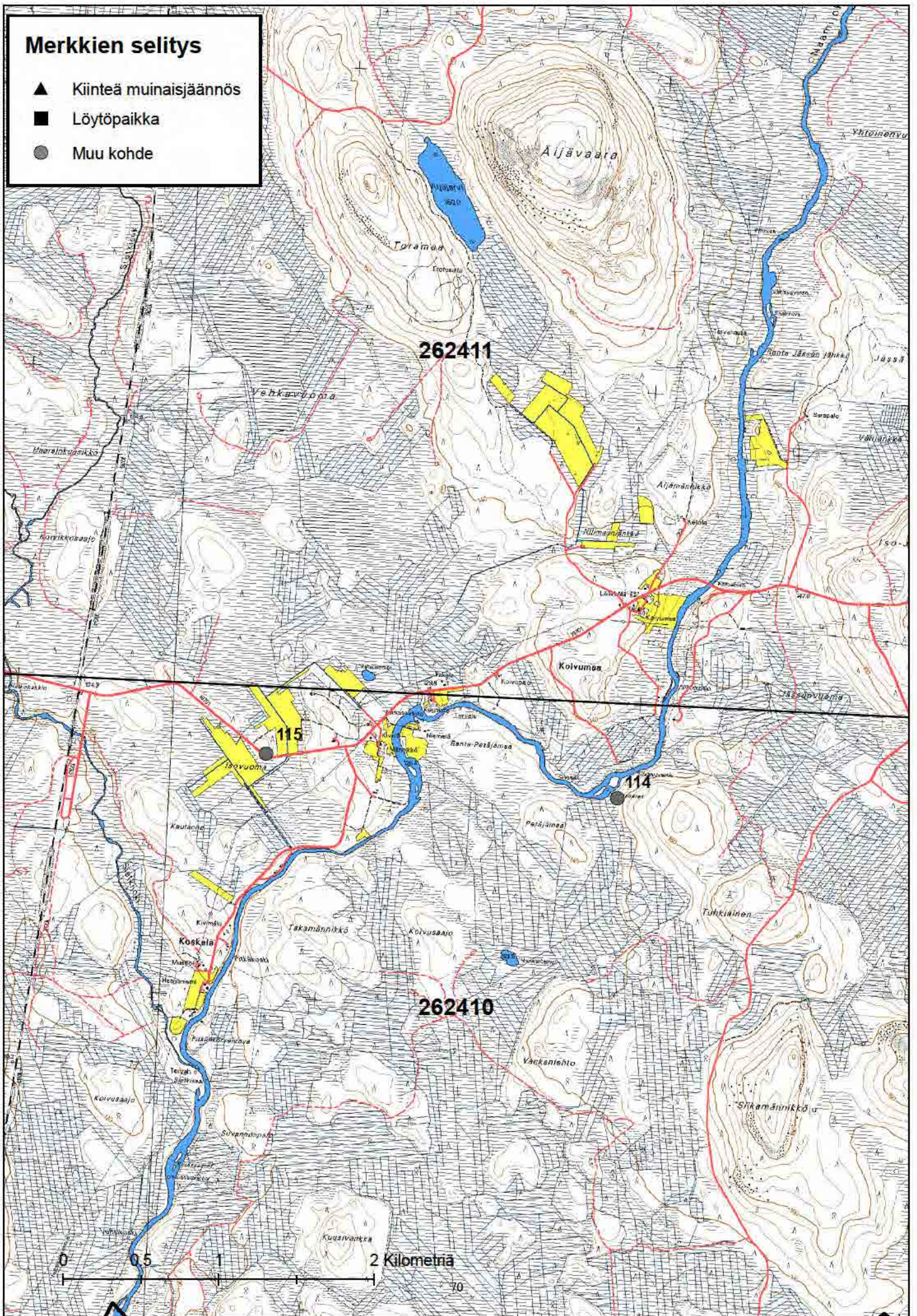
119

262409

2 Kilometriä

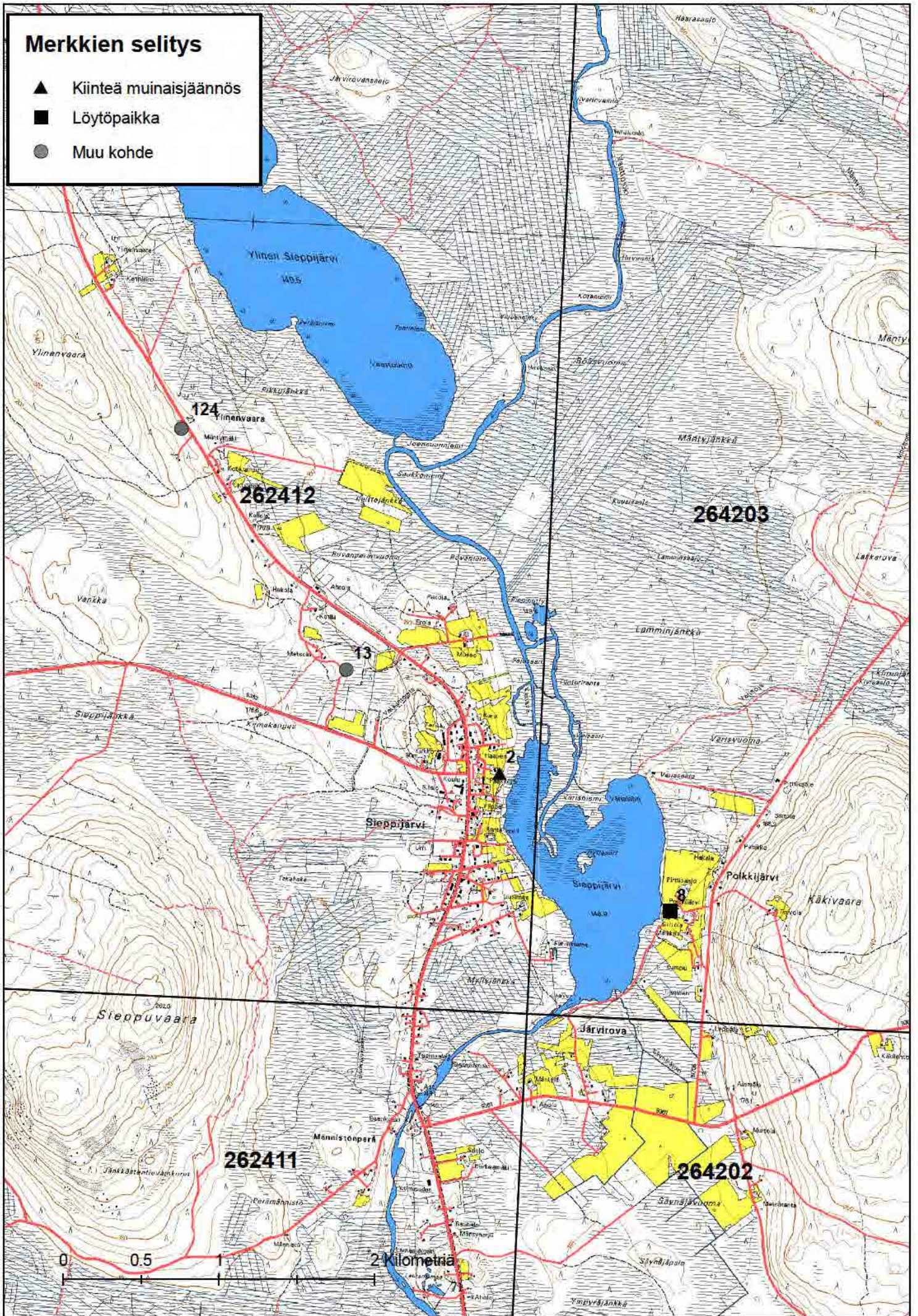
Merkkien selitys

- ▲ Kiinteä muinaisjäännös
- Löytöpaikka
- Muu kohde



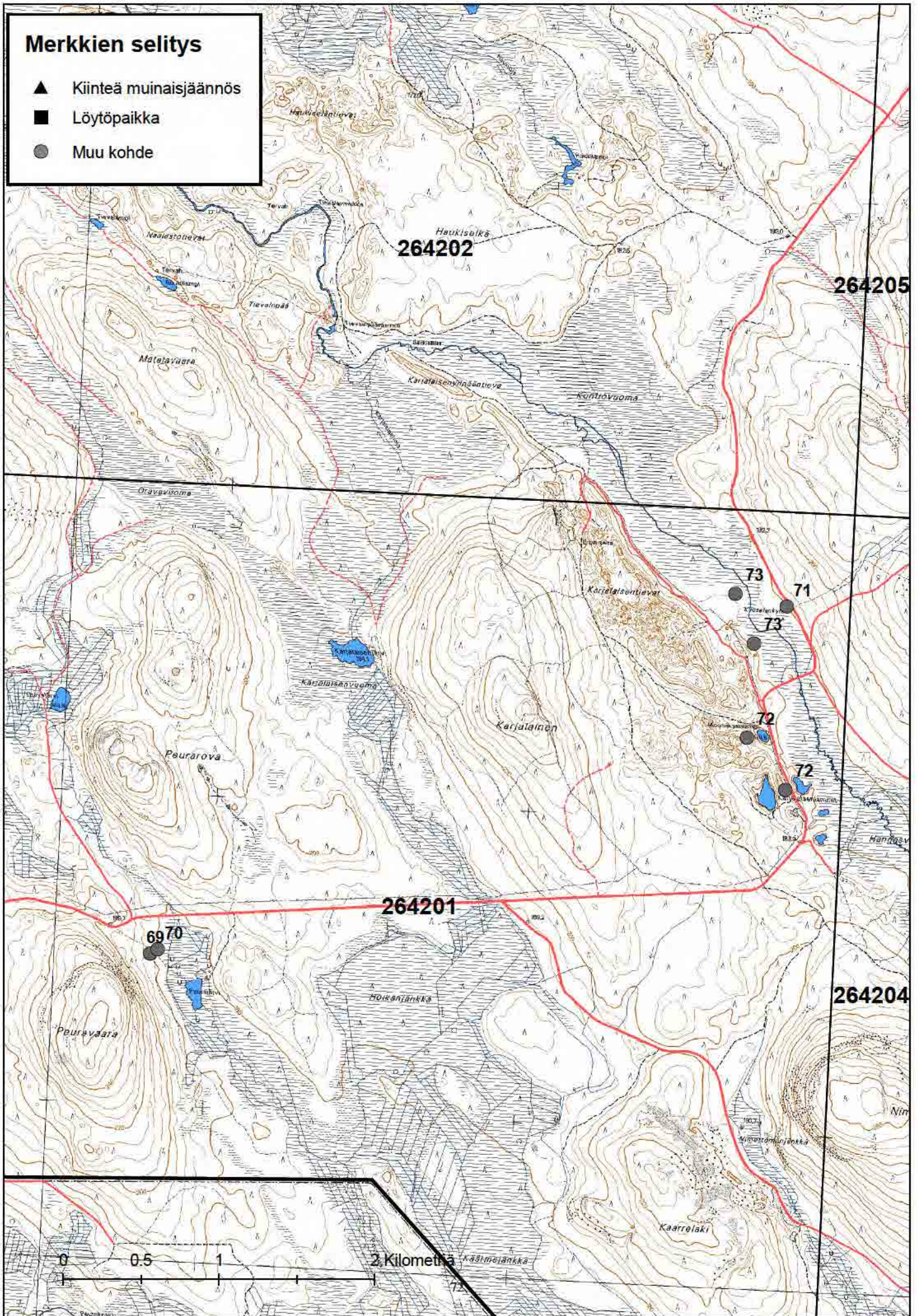
Merkkien selitys

- ▲ Kiinteä muinaisjäännös
- Löytöpaikka
- Muu kohde



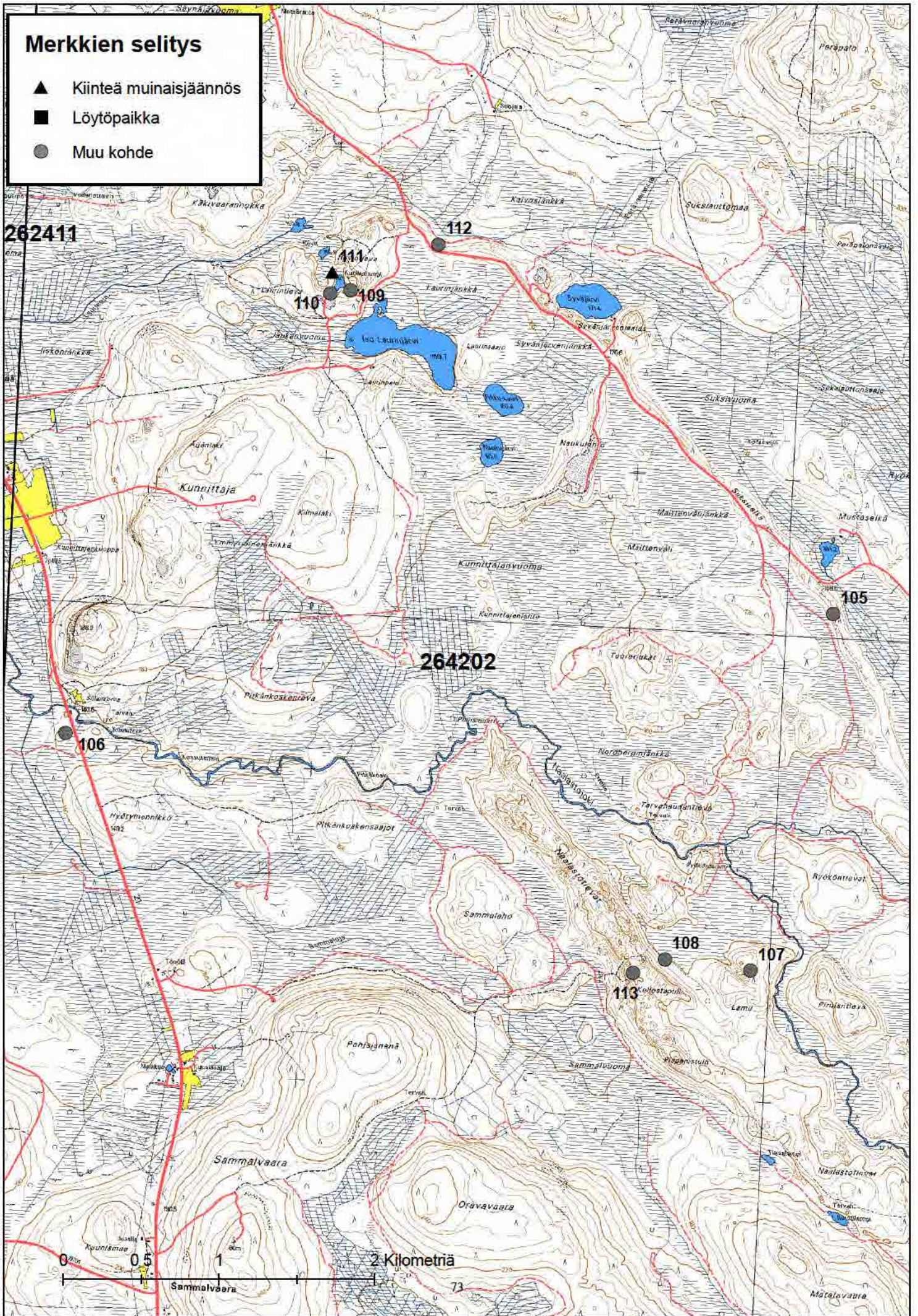
Merkkien selitys

- ▲ Kiinteä muinaisjäännös
- Löytöpaikka
- Muu kohde



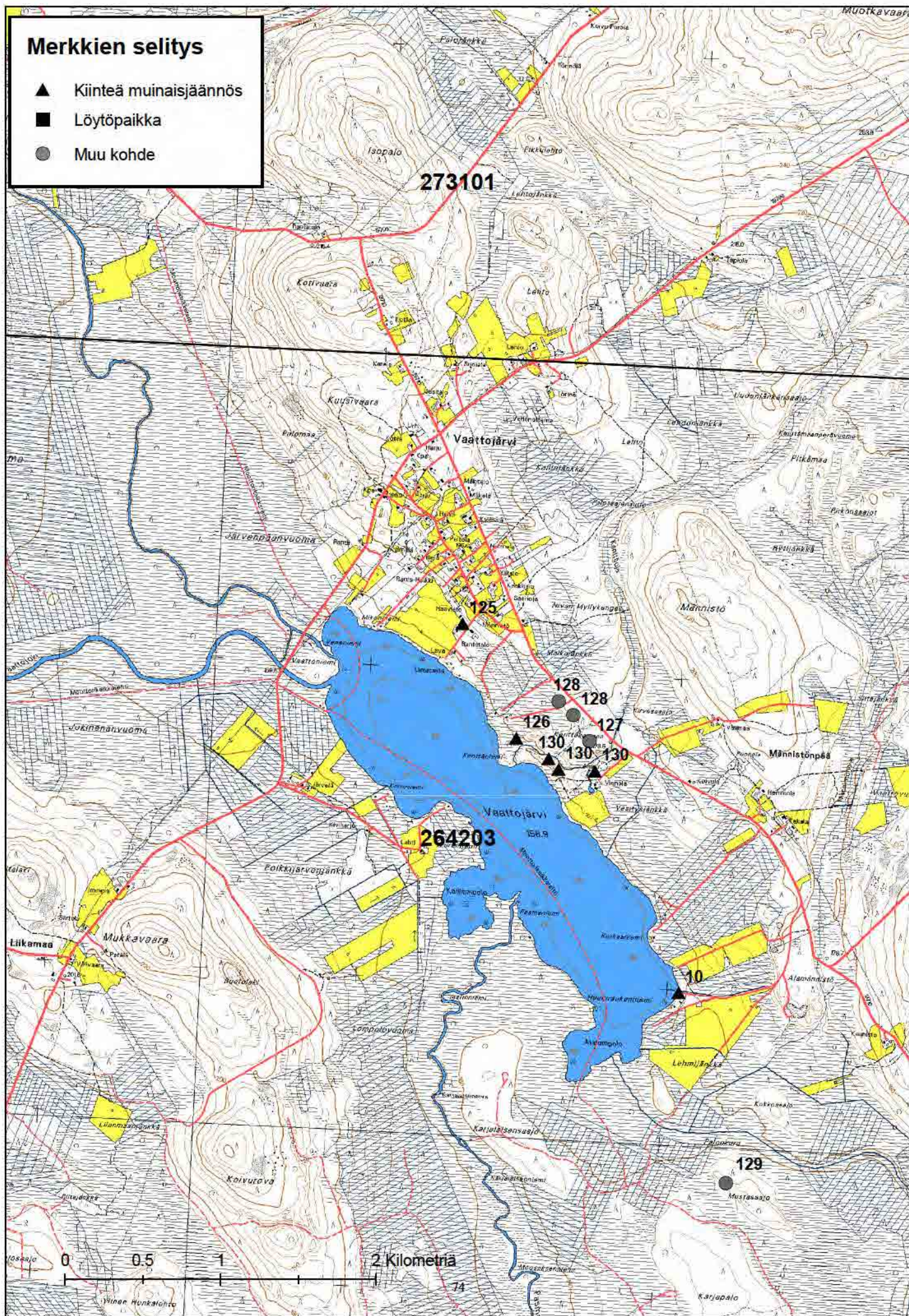
Merkkien selitys

- ▲ Kiinteä muinaisjäännös
- Löytöpaikka
- Muu kohde



Merkkien selitys

- ▲ Kiinteä muinaisjäännös
- Löytöpaikka
- Muu kohde



Merkkien selitys

- ▲ Kiinteä muinaisjäännös
- Löytöpaikka
- Muu kohde

264201

264204

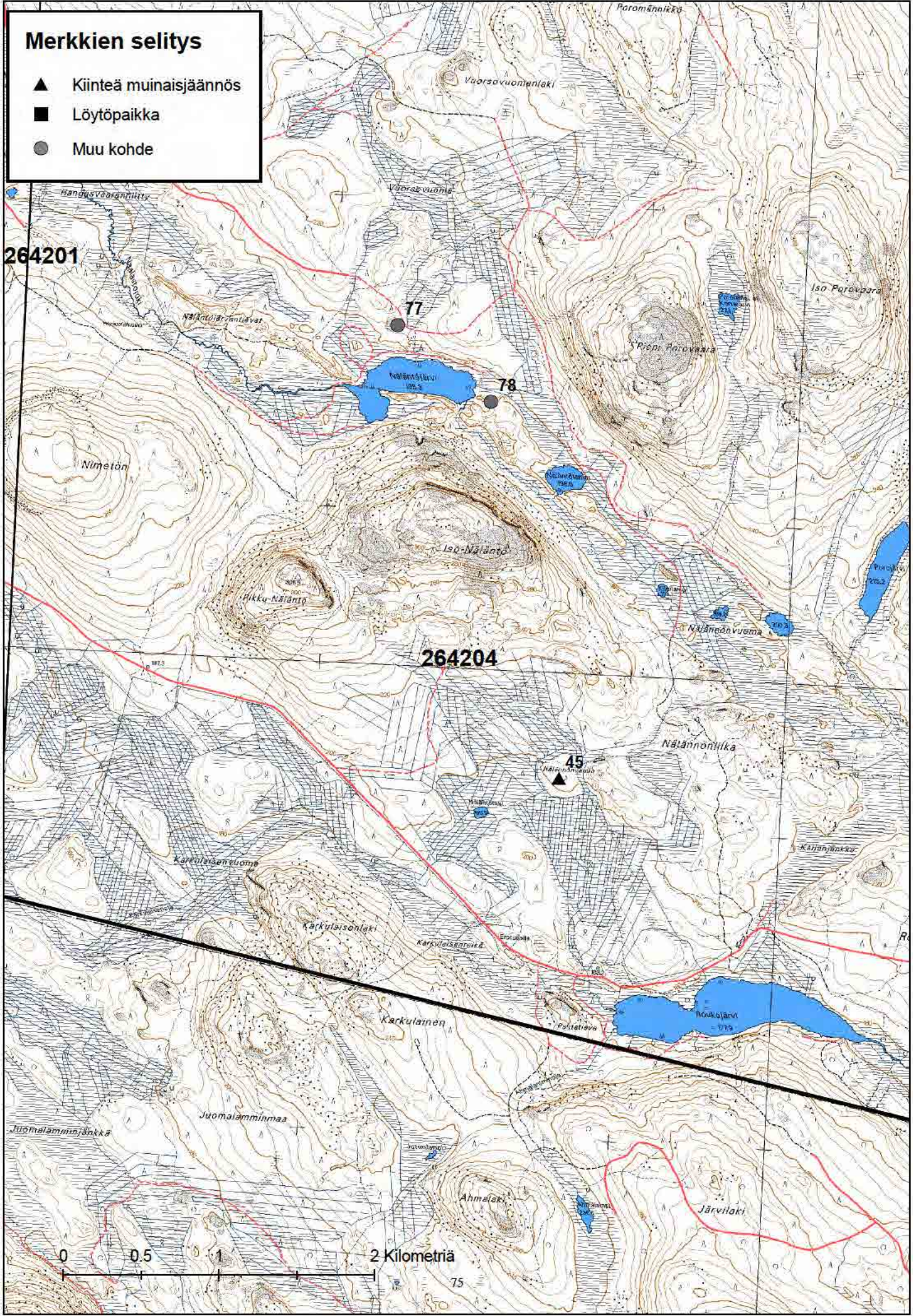
77

78

45

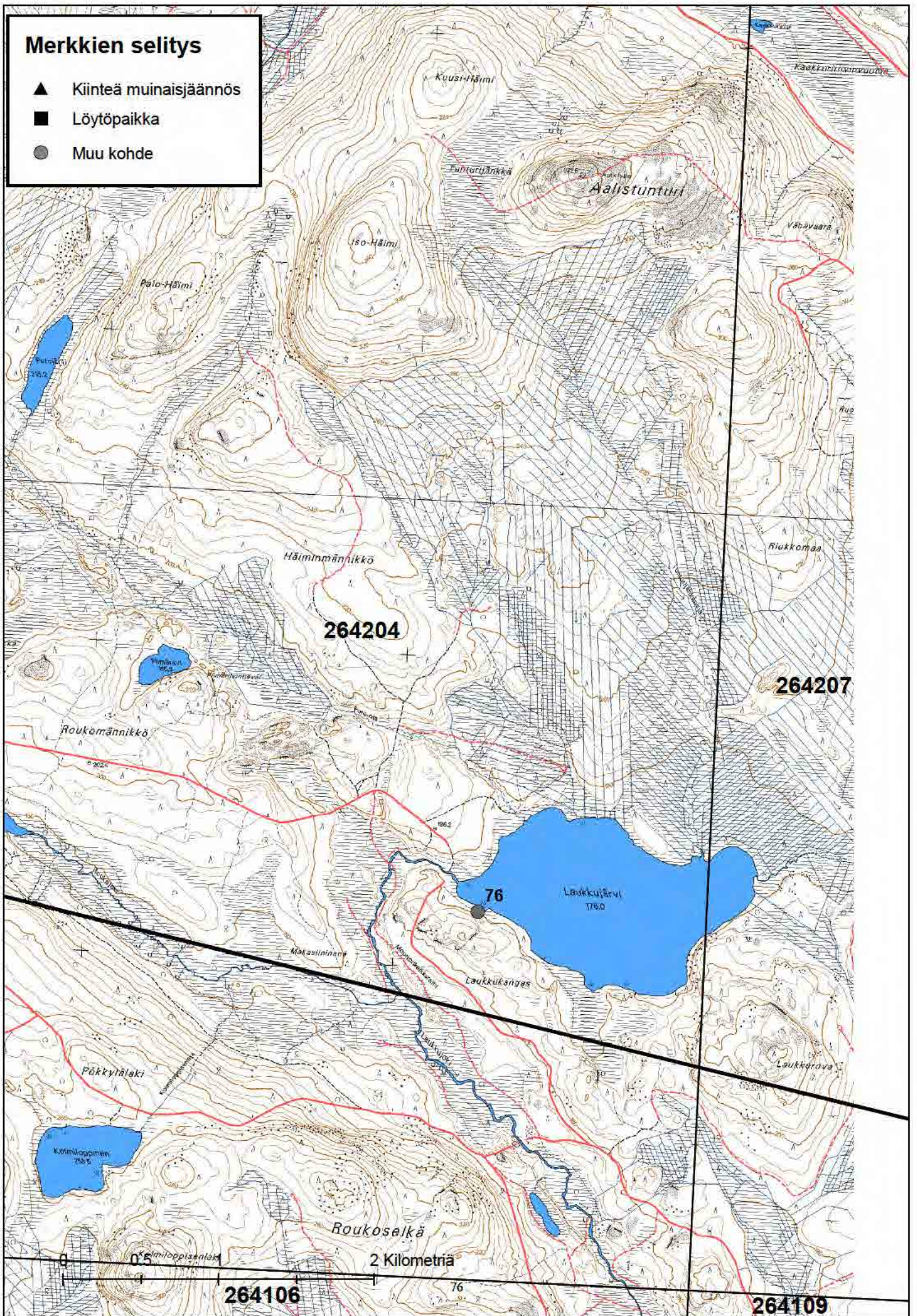
75

0 0.5 1 2 Kilometriä



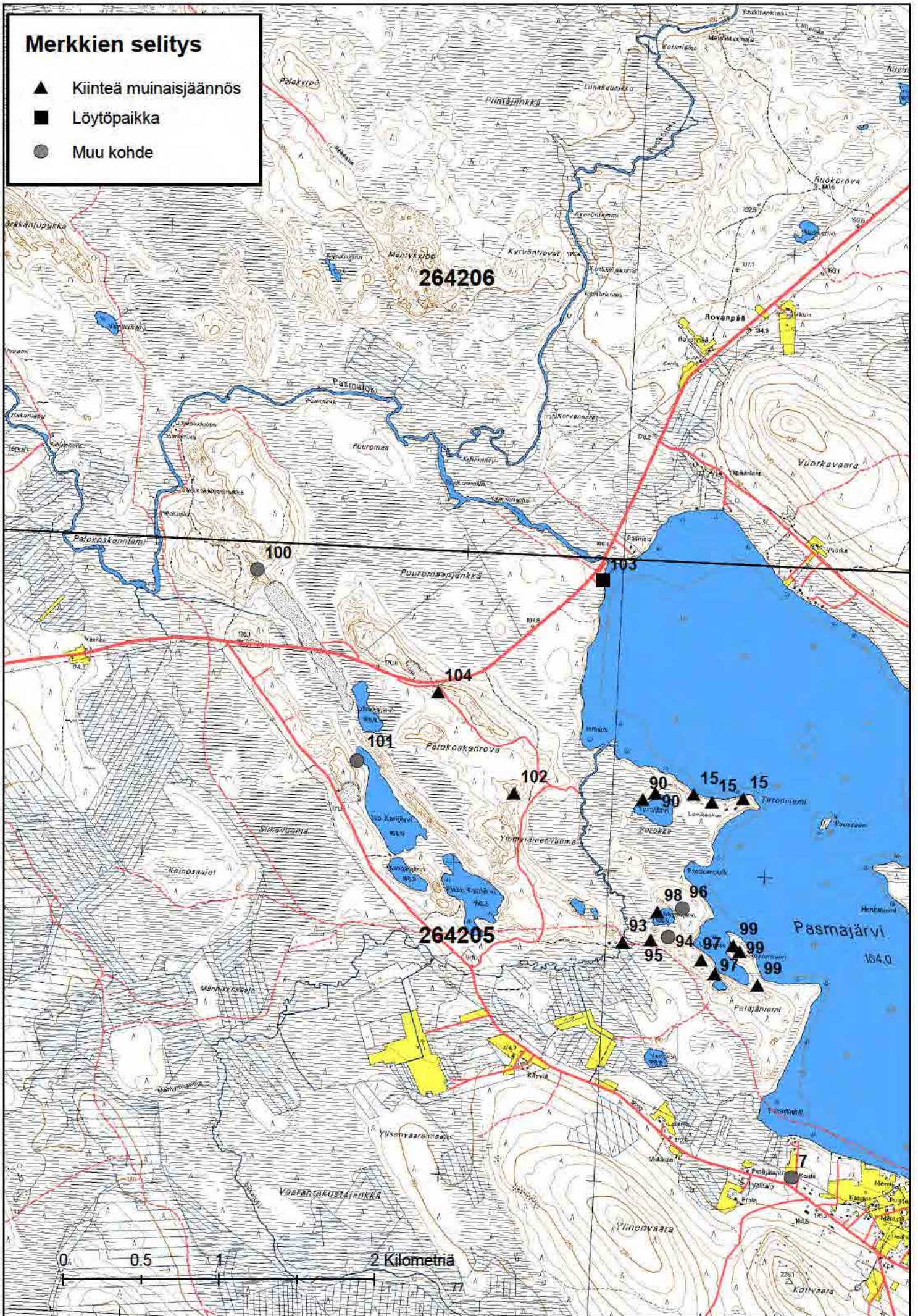
Merkkien selitys

- ▲ Kiinteä muinaisjäännös
- Löytöpaikka
- Muu kohde



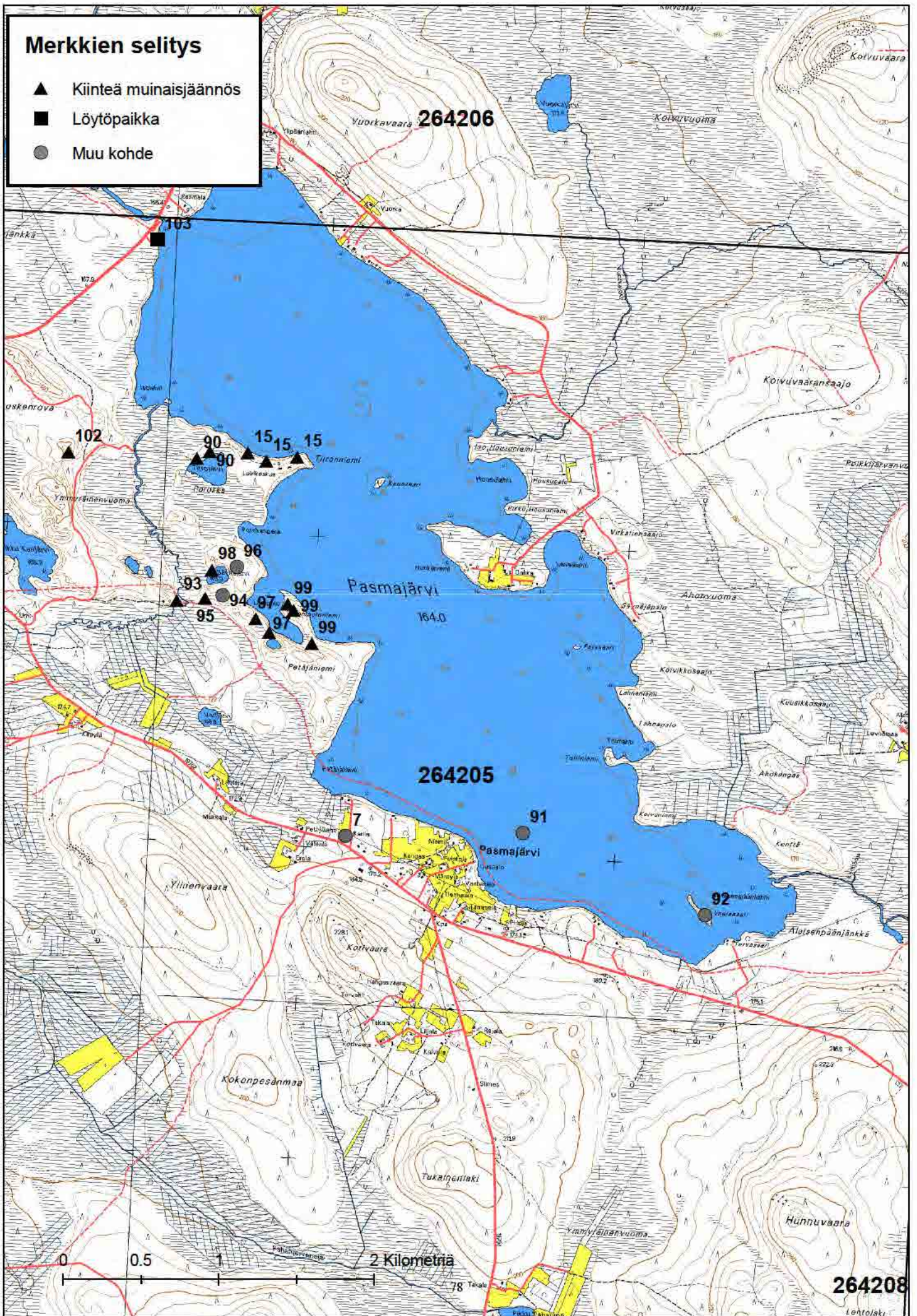
Merkkien selitys

- ▲ Kiinteä muinaisjäännös
- Löytöpaikka
- Muu kohde



Merkkien selitys

- ▲ Kiinteä muinaisjäännös
- Löytöpaikka
- Muu kohde

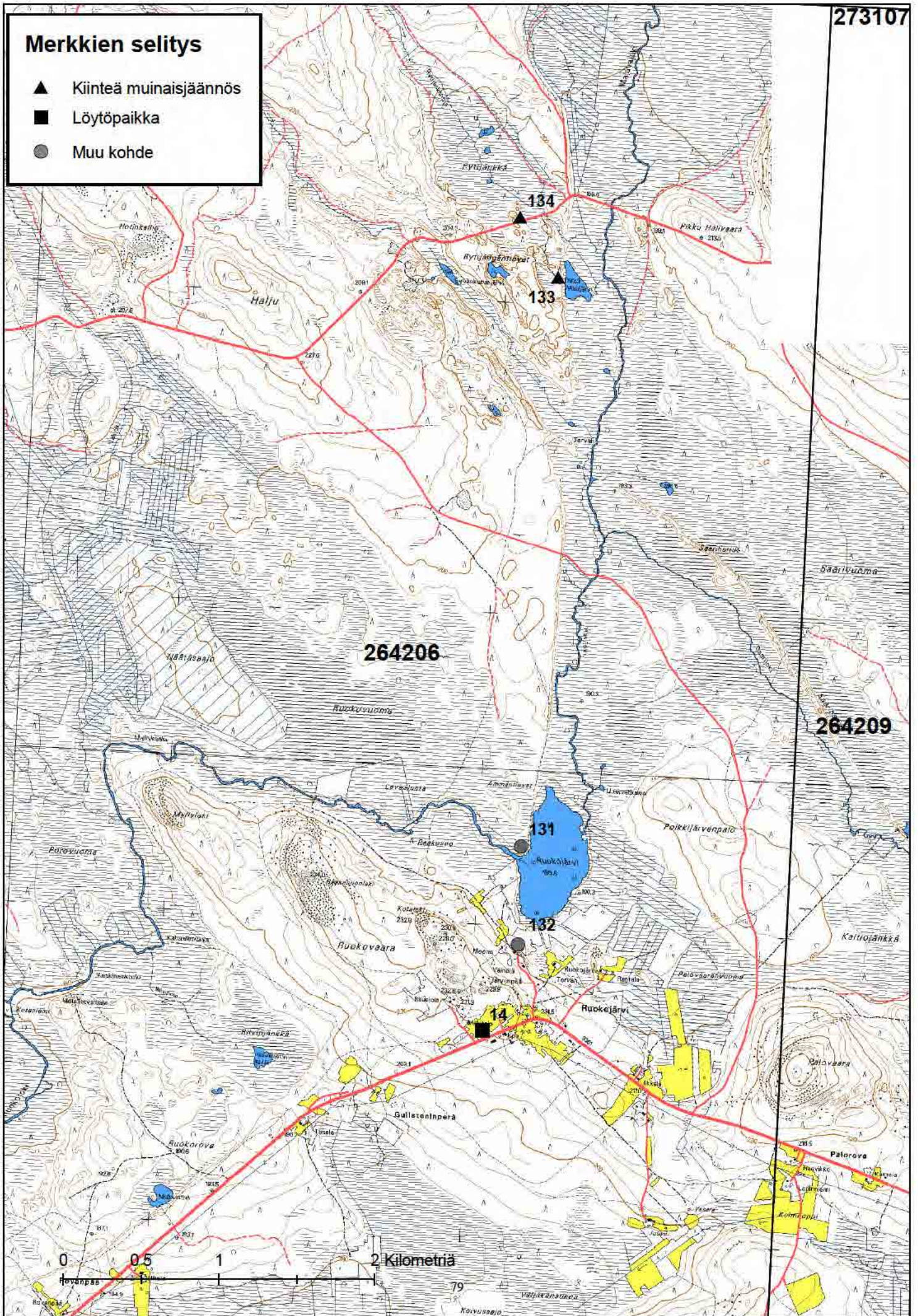


264208

Lehtolaki

Merkkien selitys

- ▲ Kiinteä muinaisjäännös
- Löytöpaikka
- Muu kohde



264206

264209

134

133

131

132

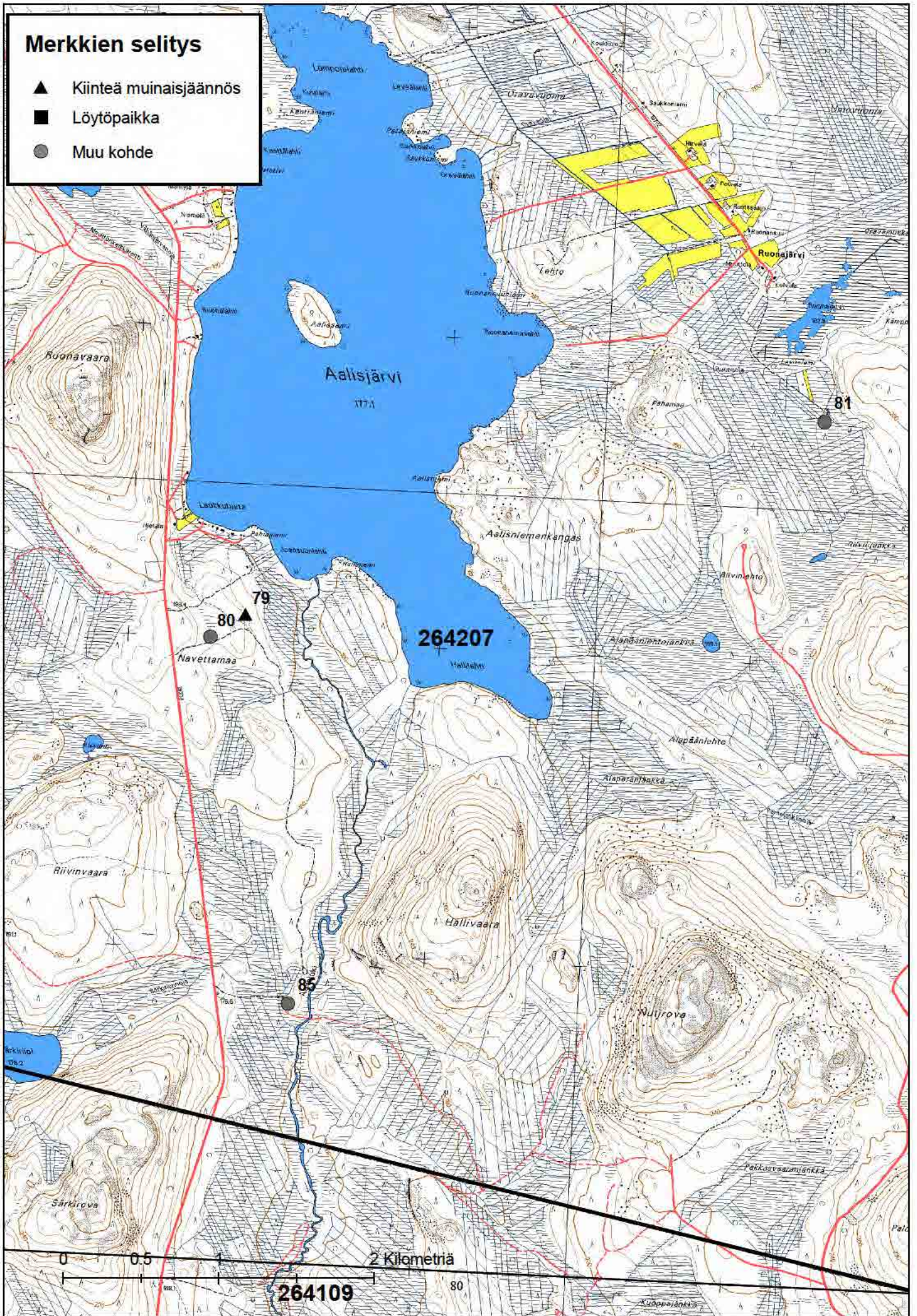
14

0 0.5 1 2 Kilometriä

79

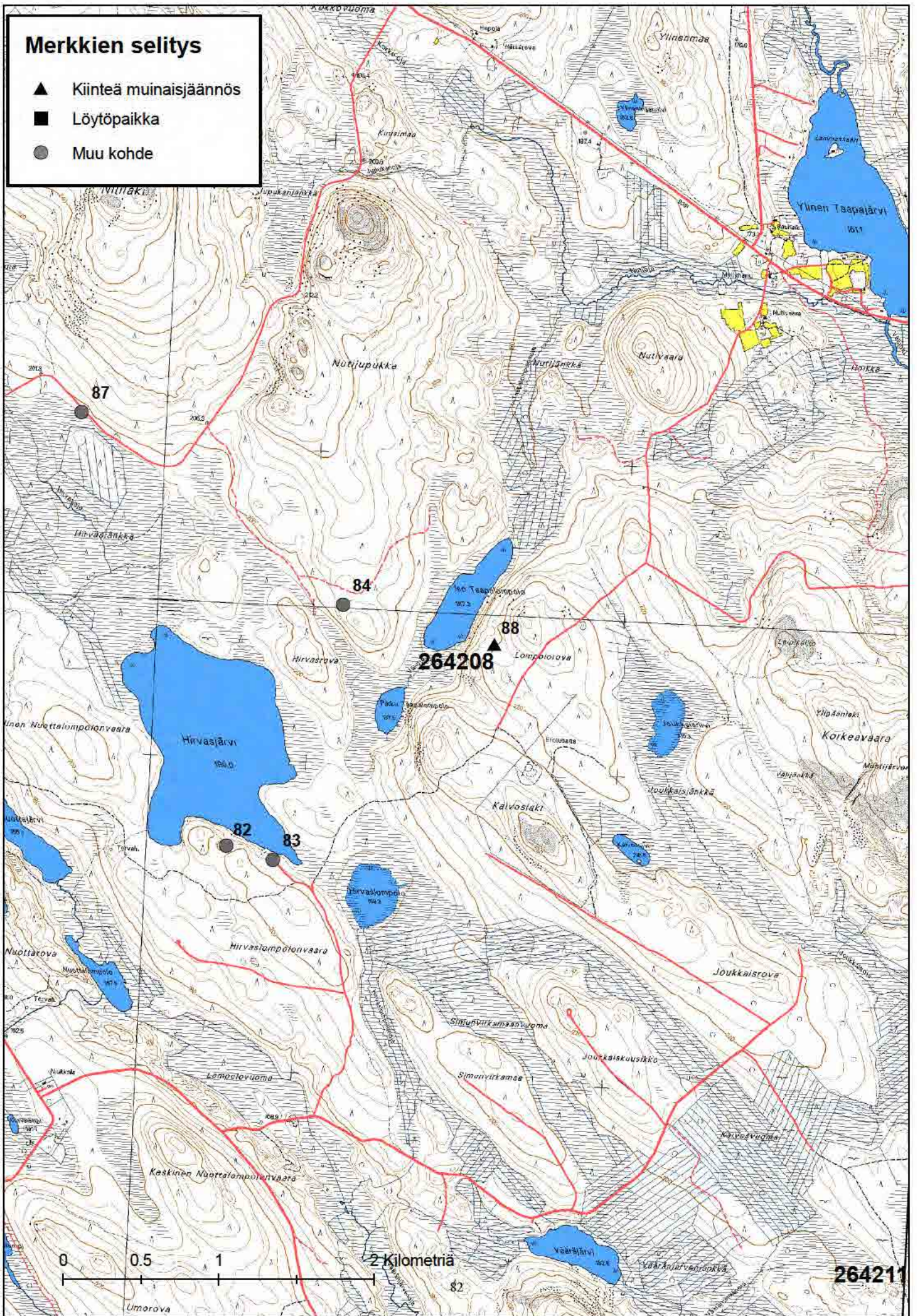
Merkkien selitys

- ▲ Kiinteä muinaisjäännös
- Löytöpaikka
- Muu kohde



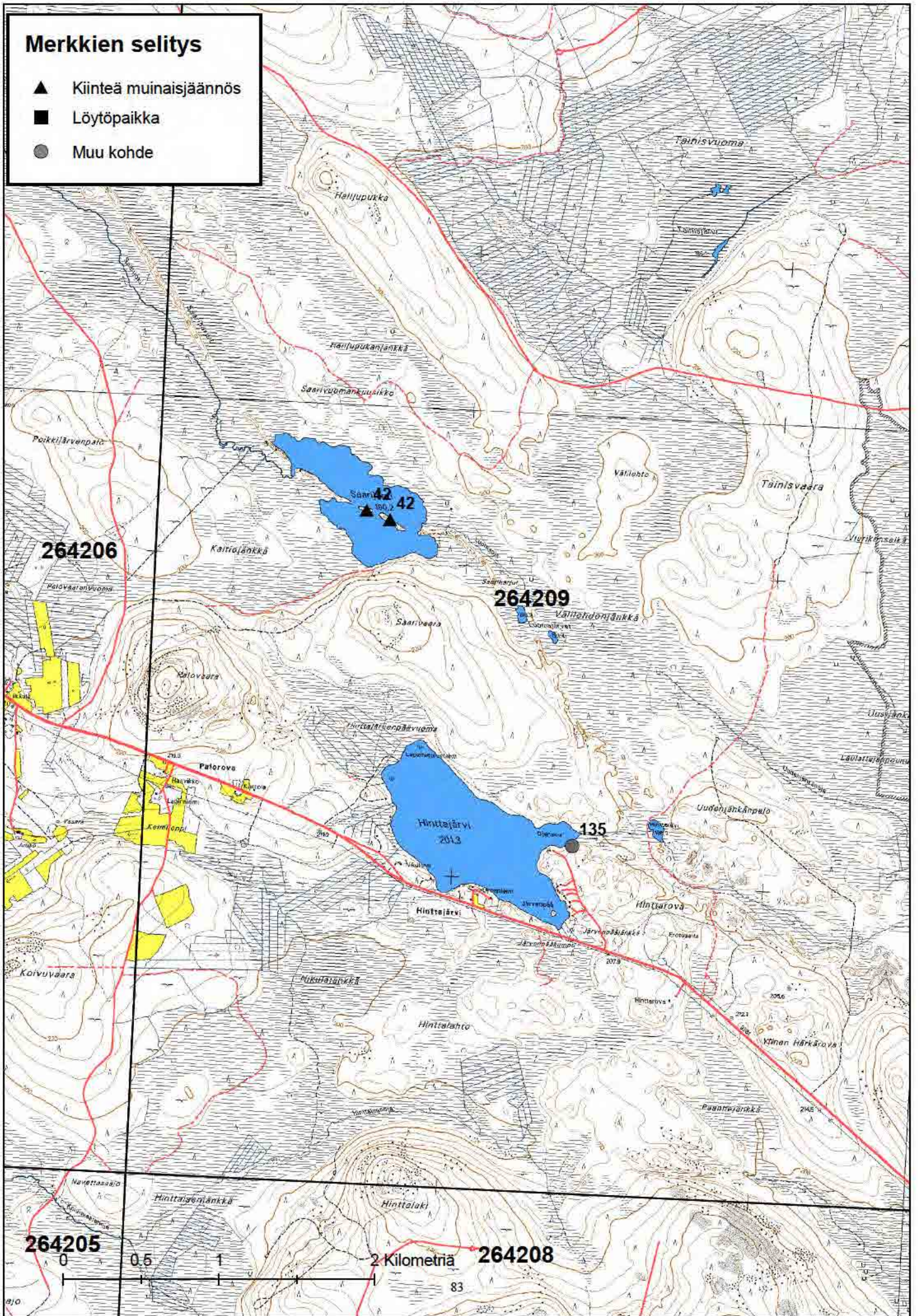
Merkkien selitys

- ▲ Kiinteä muinaisjäännös
- Löytöpaikka
- Muu kohde



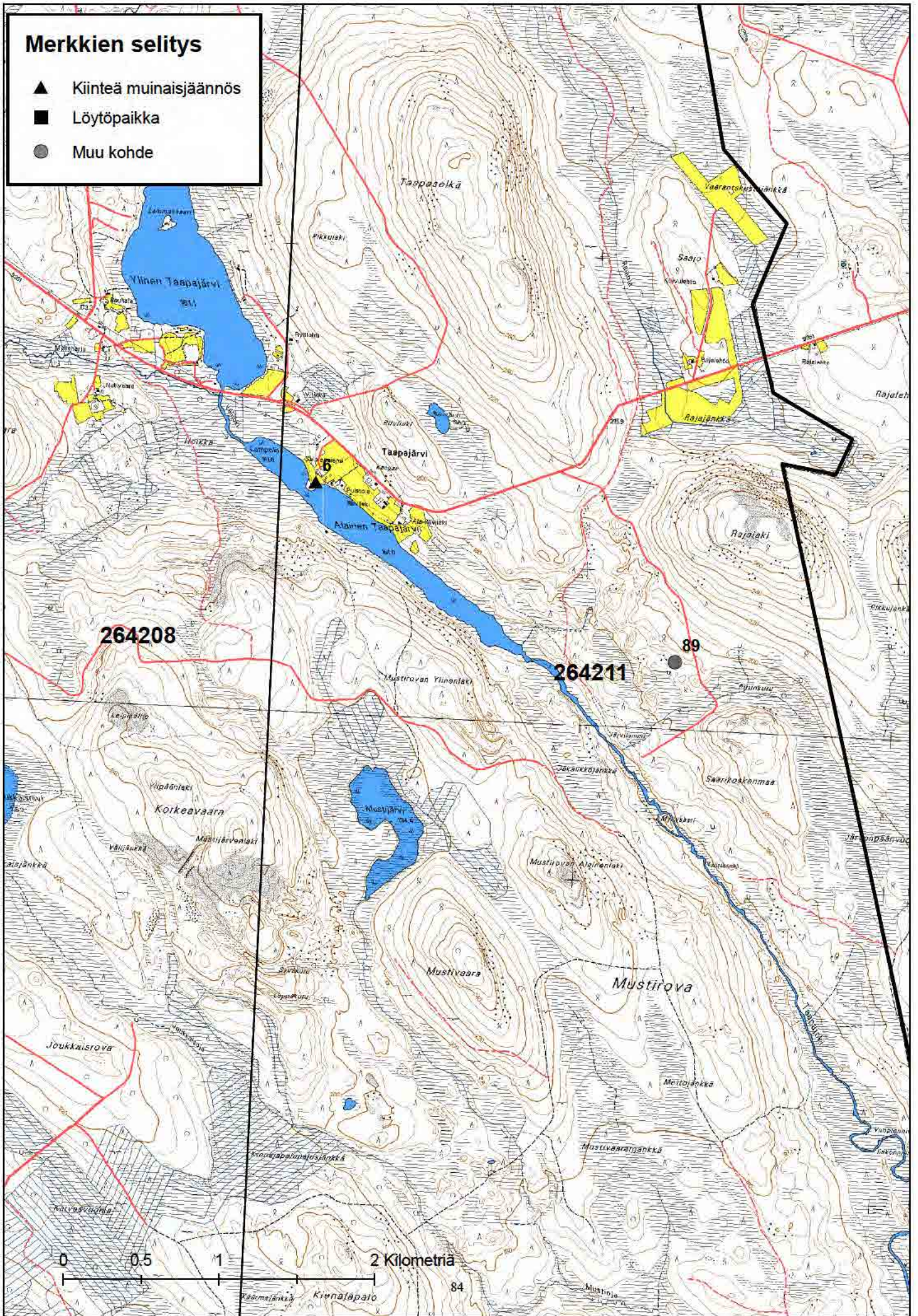
Merkkien selitys

- ▲ Kiinteä muinaisjäännös
- Löytöpaikka
- Muu kohde



Merkkien selitys

- ▲ Kiinteä muinaisjäännös
- Löytöpaikka
- Muu kohde



0 0.5 1 2 Kilometriä

Kienajärvi 84

Merkkien selitys

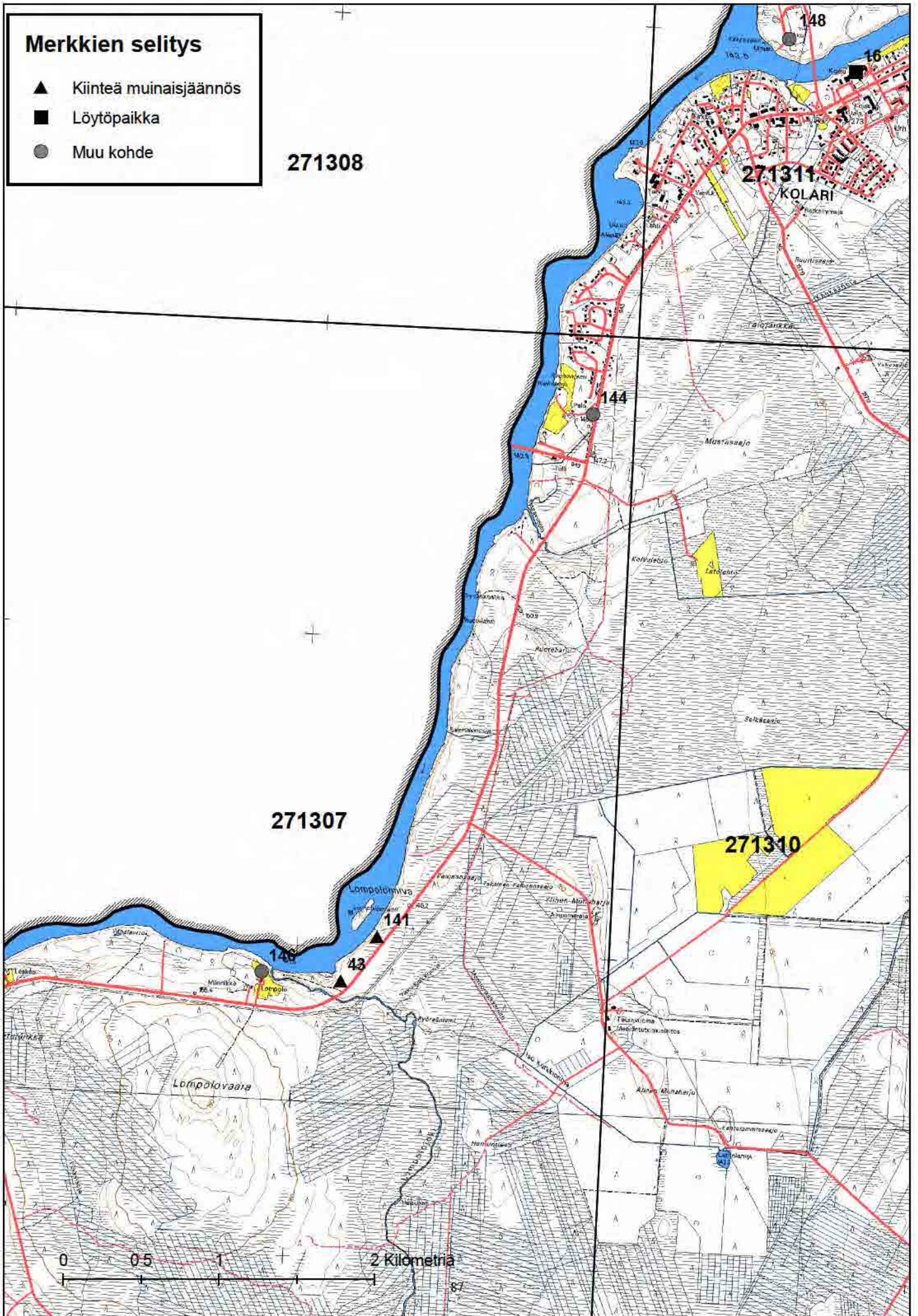
- ▲ Kiinteä muinaisjäänös
- Löytöpaikka
- Muu kohde

271308

271307

271310

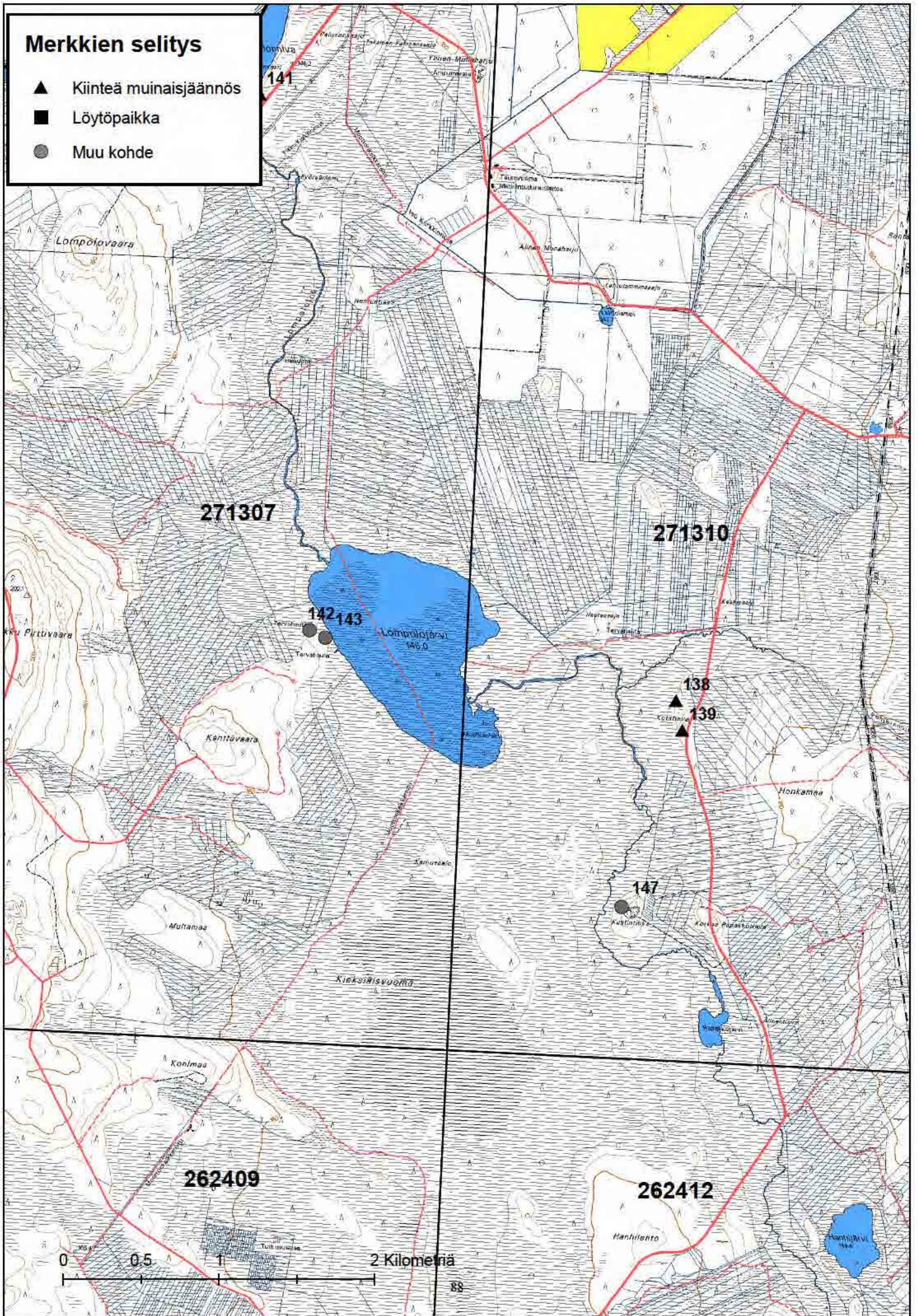
271311
KOLARI



0 0.5 1 2 Kilometria

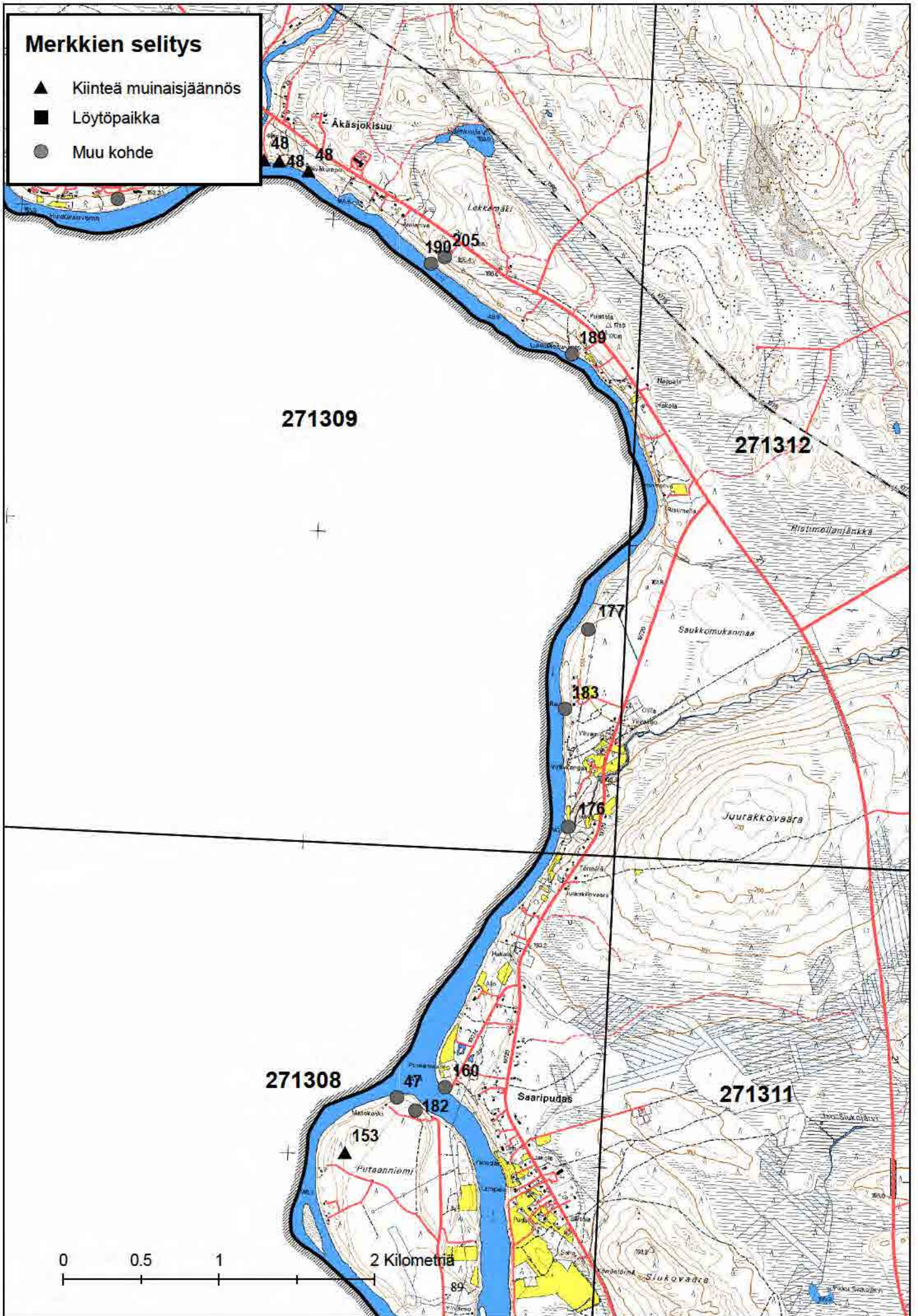
Merkkien selitys

- ▲ Kiinteä muinaisjäännös
- Löytöpaikka
- Muu kohde



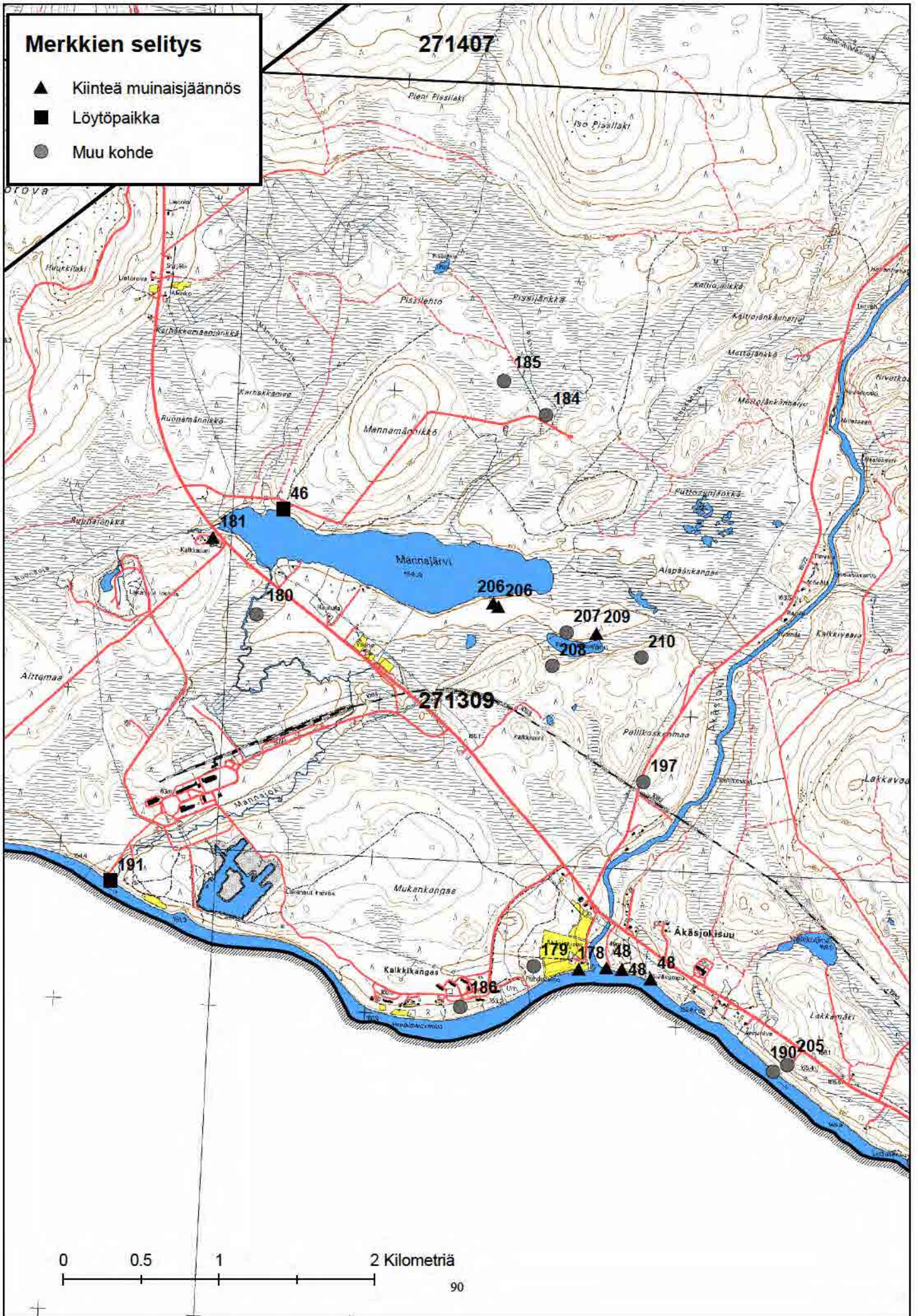
Merkkien selitys

- ▲ Kiinteä muinaisjäänös
- Löytöpaikka
- Muu kohde



Merkkien selitys

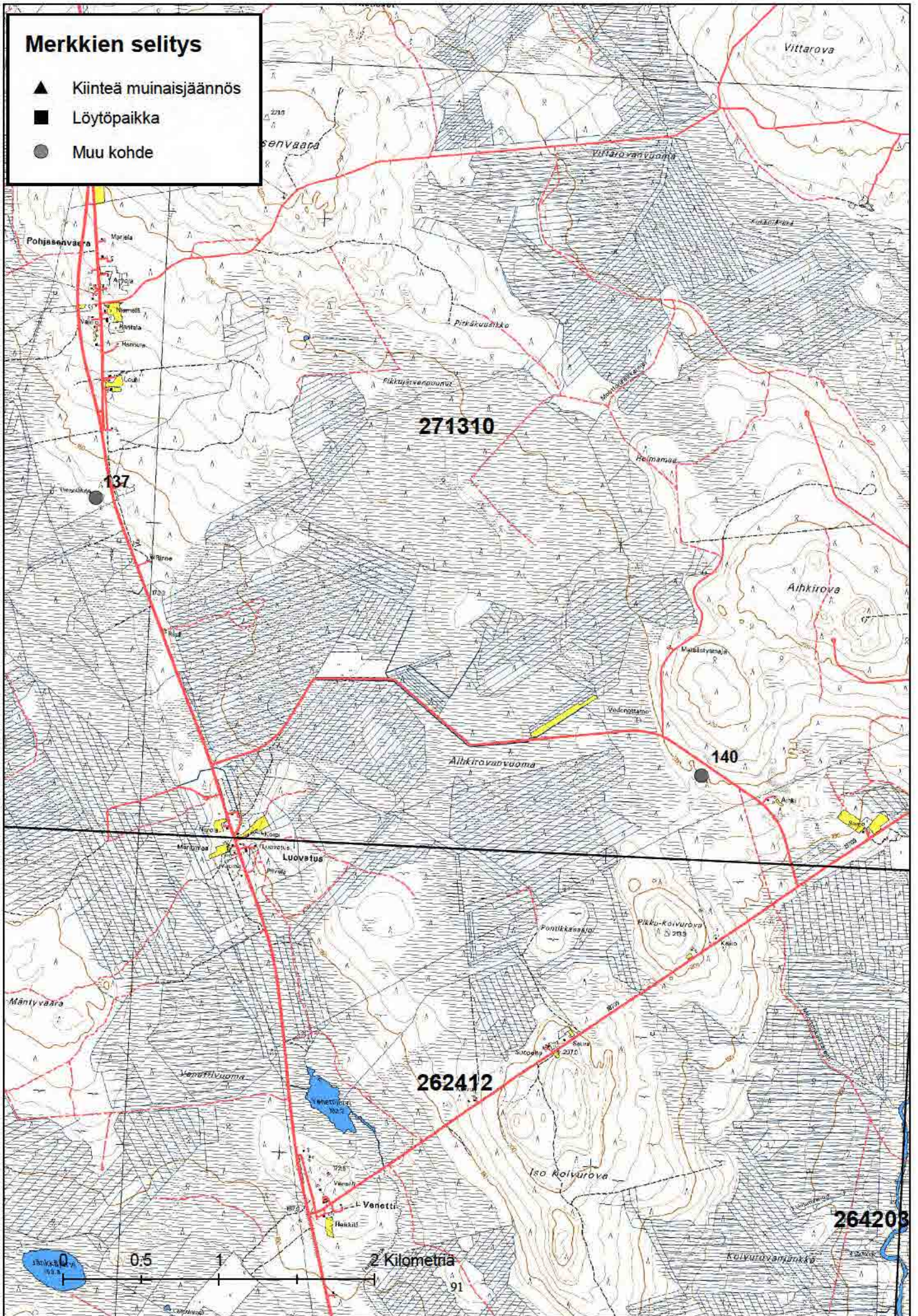
- ▲ Kiinteä muinaisjäännös
- Löytöpaikka
- Muu kohde



0 0.5 1 2 Kilometriä
90


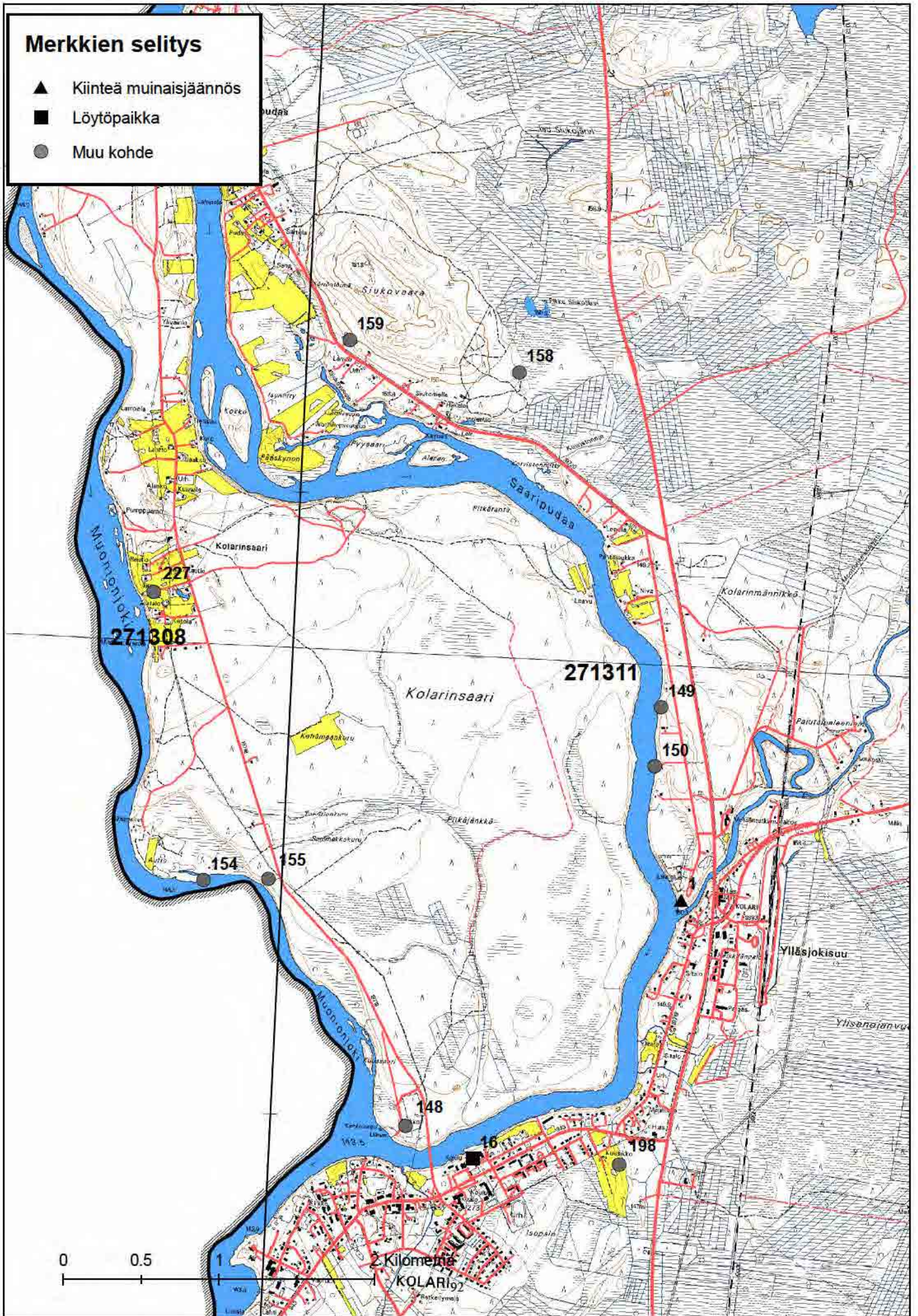
Merkkien selitys

- ▲ Kiinteä muinaisjäännös
- Löytöpaikka
- Muu kohde



Merkkien selitys

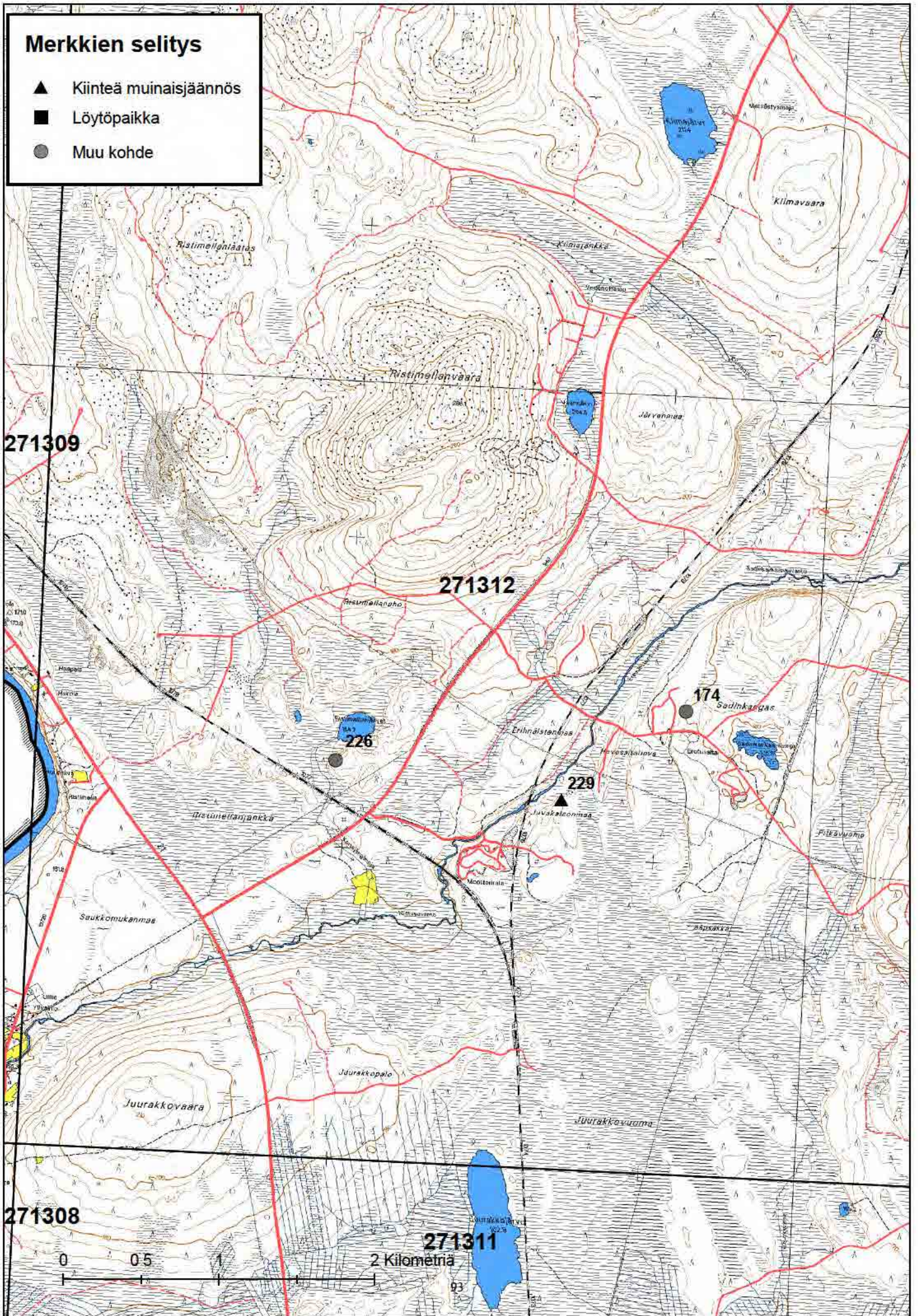
- ▲ Kiinteä muinaisjäännös
- Löytöpaikka
- Muu kohde



KOLARI

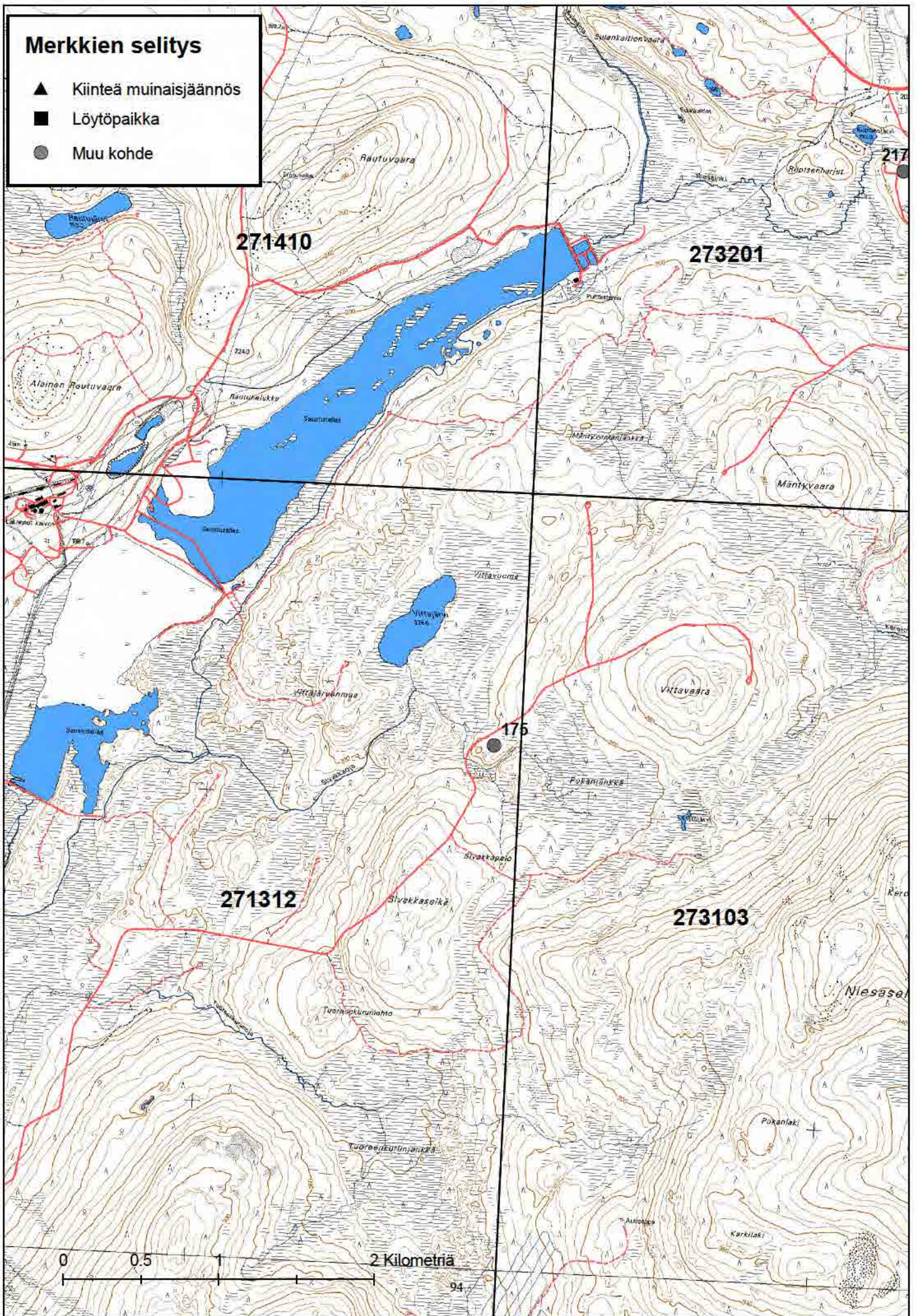
Merkkien selitys

- ▲ Kiinteä muinaisjäännös
- Löytöpaikka
- Muu kohde



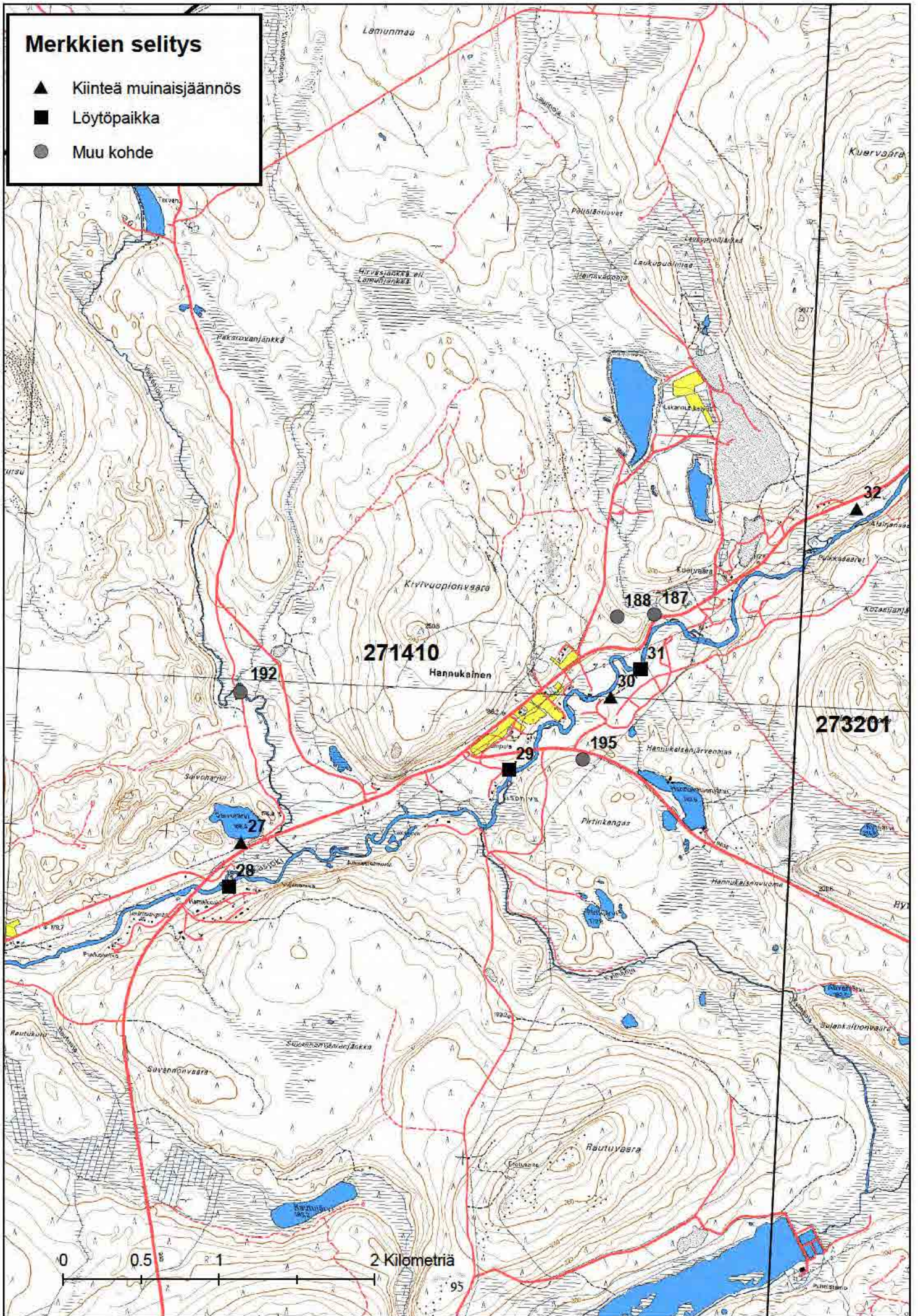
Merkkien selitys

- ▲ Kiinteä muinaisjäännös
- Löytöpaikka
- Muu kohde



Merkkien selitys

- ▲ Kiinteä muinaisjäännös
- Löytöpaikka
- Muu kohde



Merkkien selitys

- ▲ Kiinteä muinaisjäännös
- Löytöpaikka
- Muu kohde

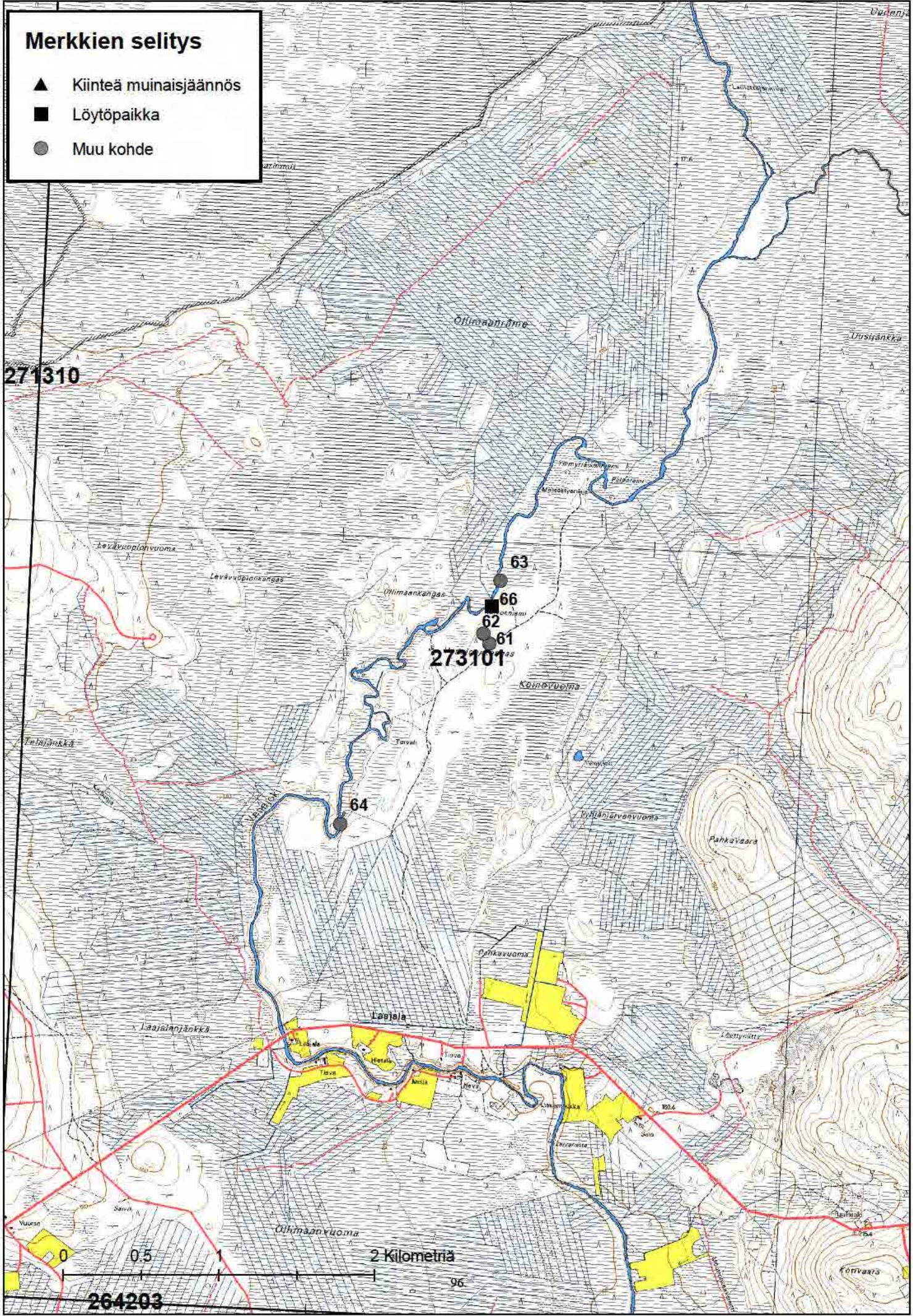
271310

273101

264203

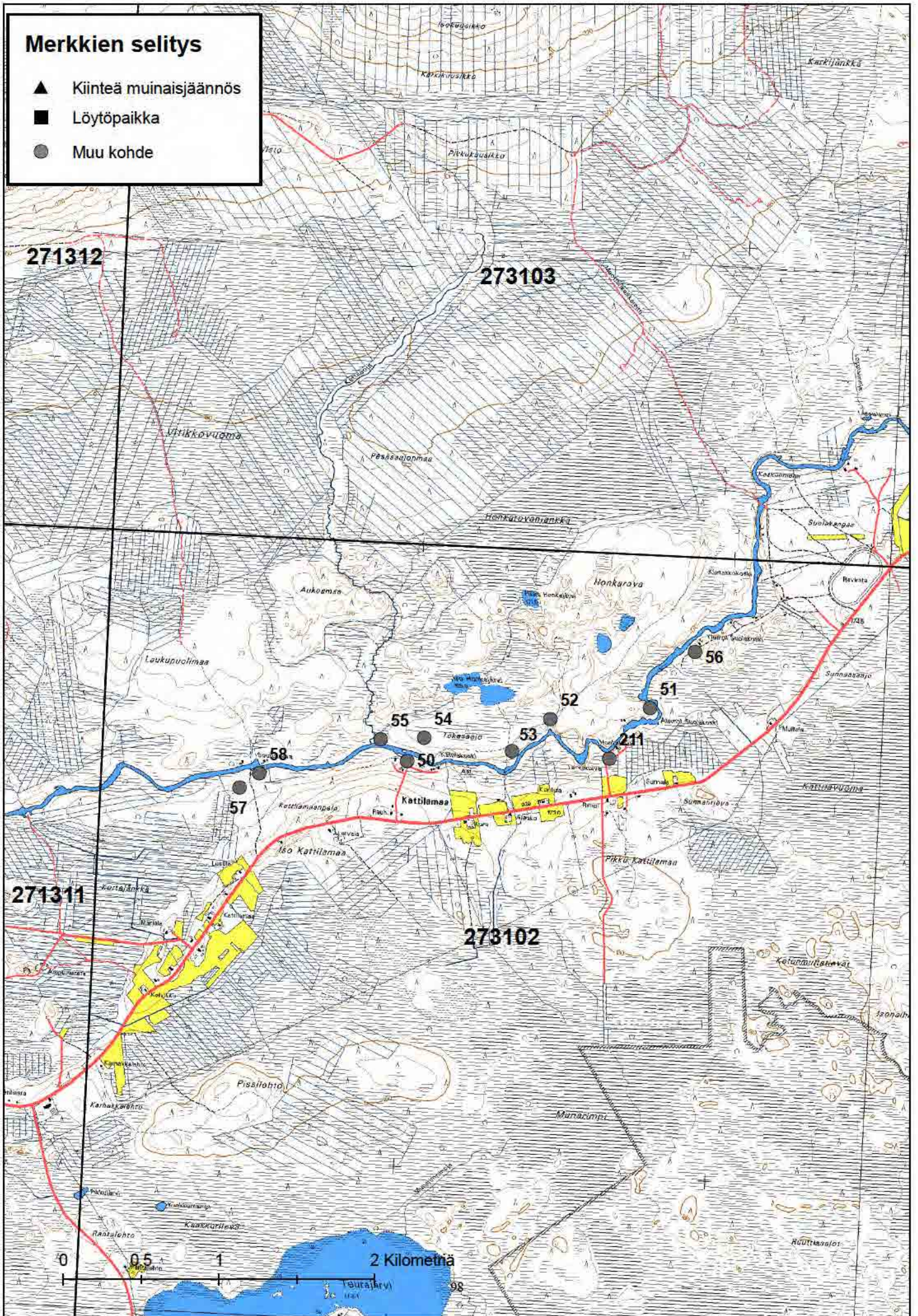
2 Kilometriä

96



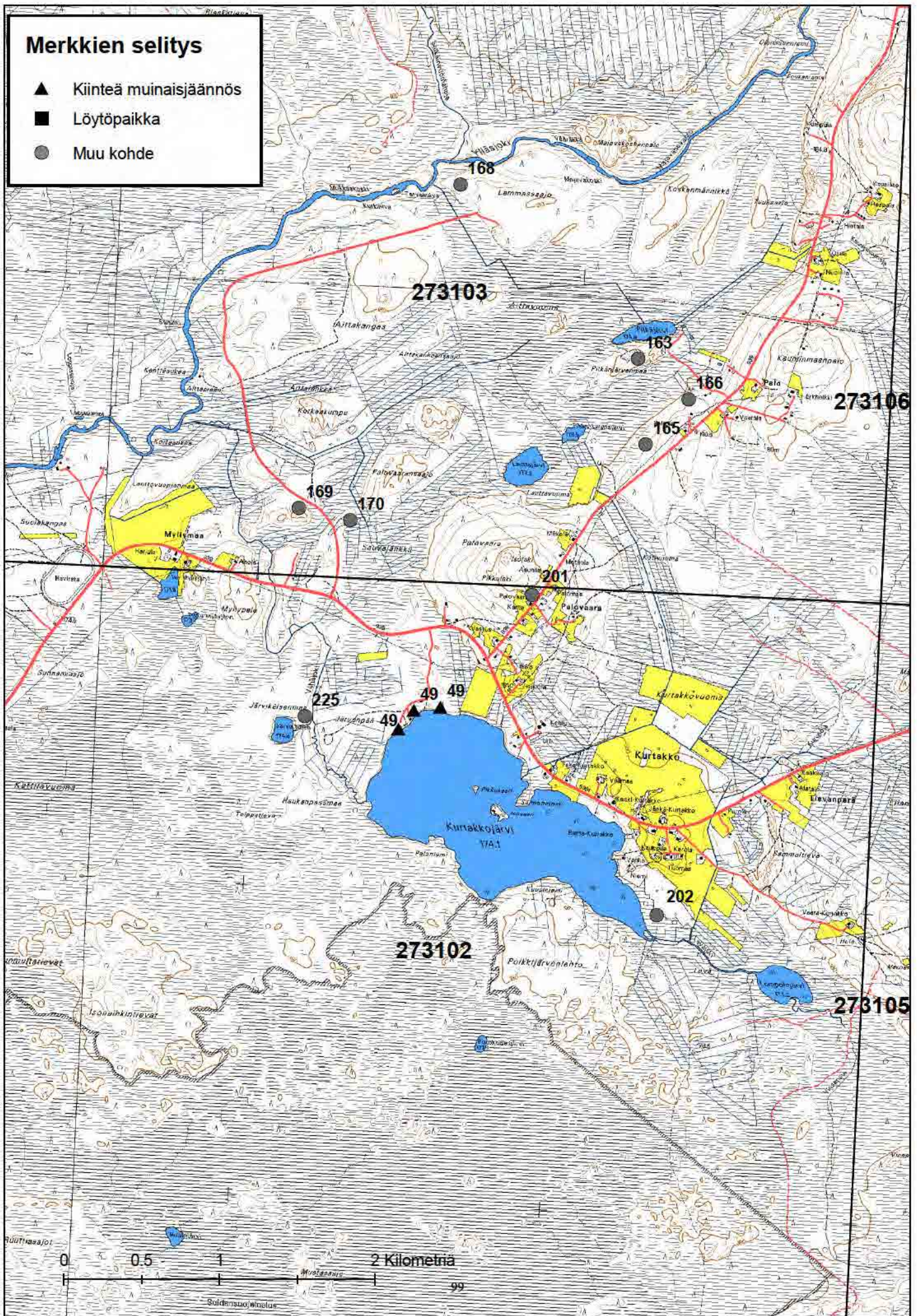
Merkkien selitys

- ▲ Kiinteä muinaisjäännös
- Löytöpaikka
- Muu kohde



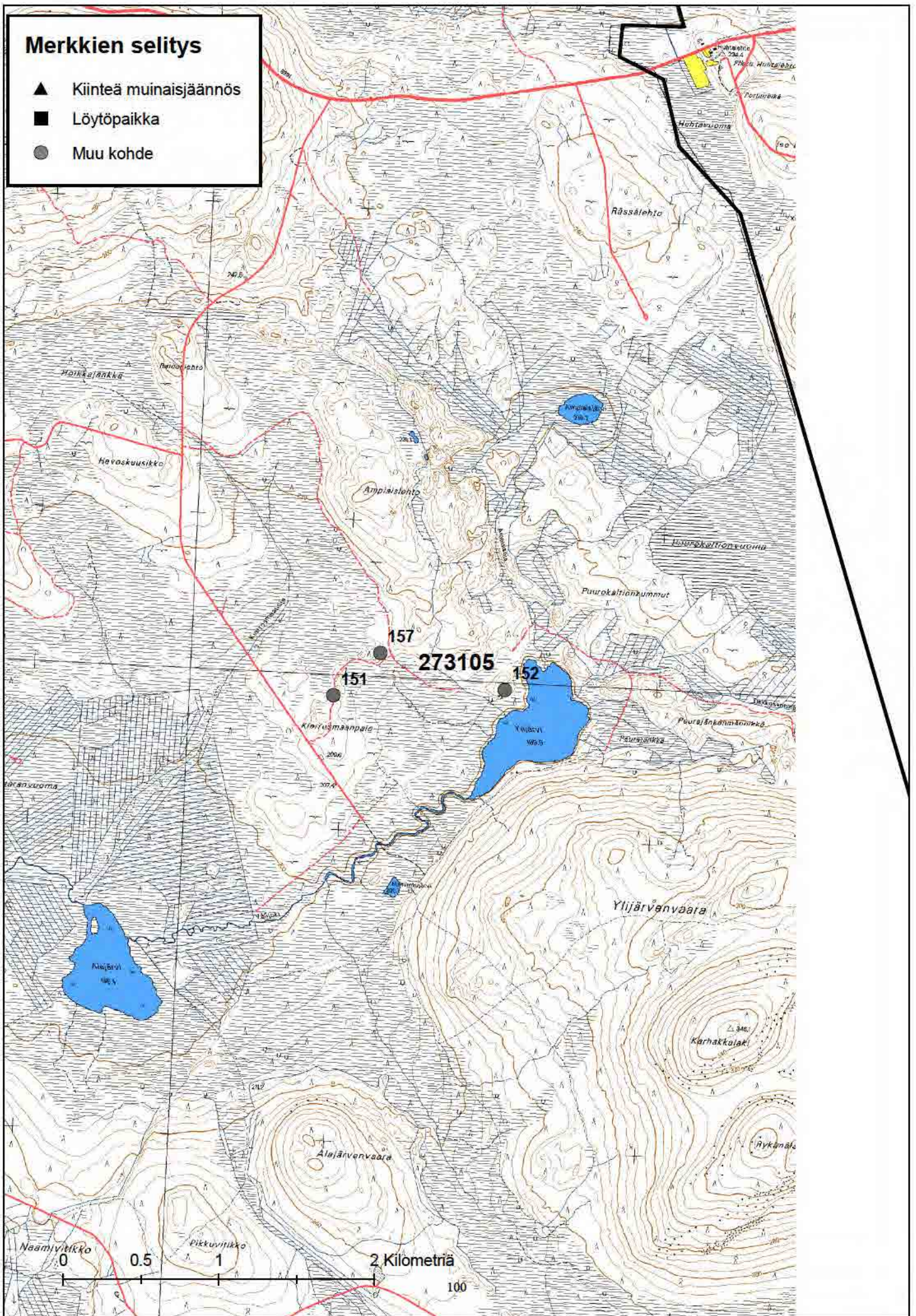
Merkkien selitys

- ▲ Kiinteä muinaisjäännös
- Löytöpaikka
- Muu kohde



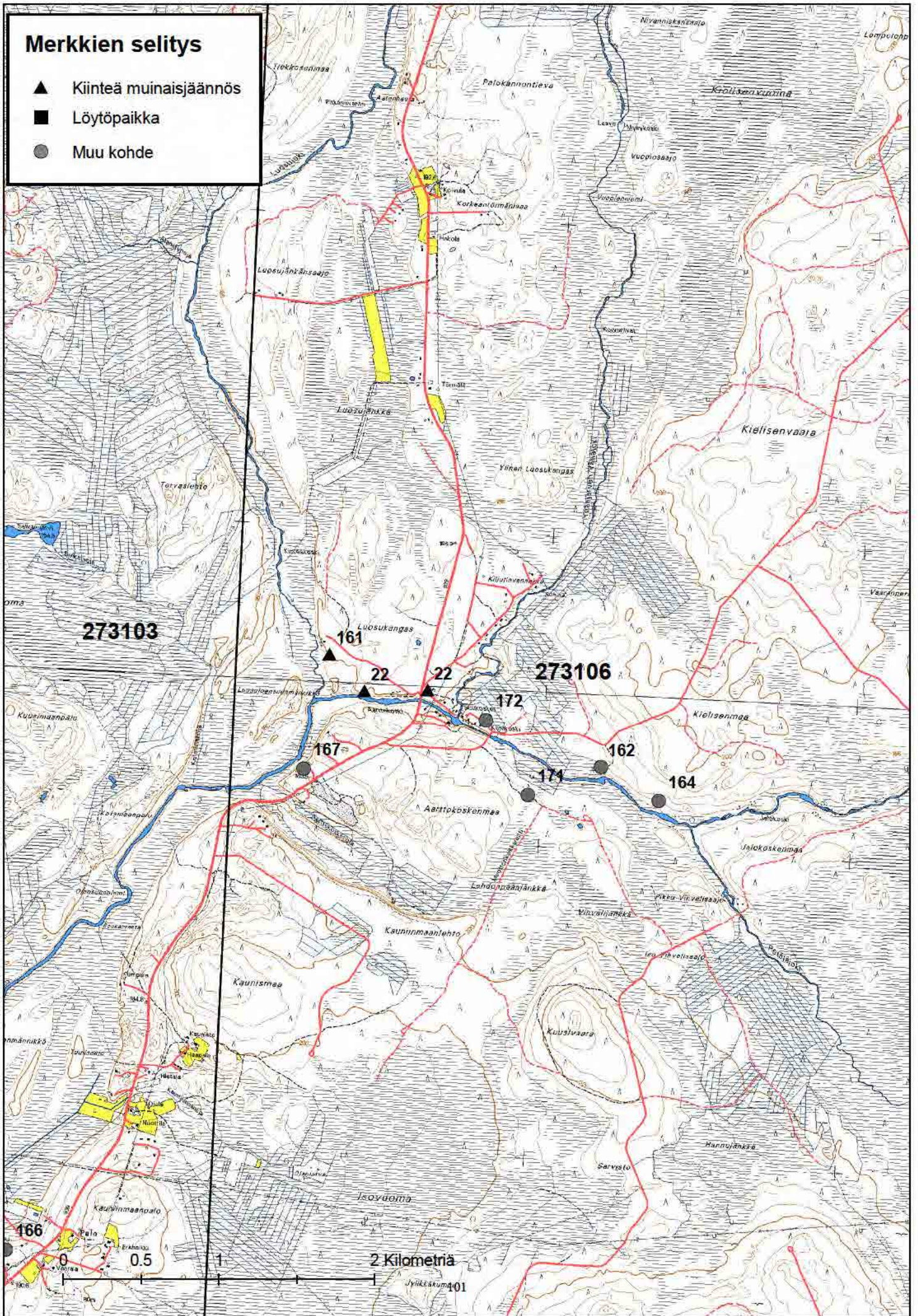
Merkkien selitys

- ▲ Kiinteä muinaisjäännös
- Löytöpaikka
- Muu kohde



Merkkien selitys

- ▲ Kiinteä muinaisjäännös
- Löytöpaikka
- Muu kohde



273103

273106

22

22

172

167

162

164

166

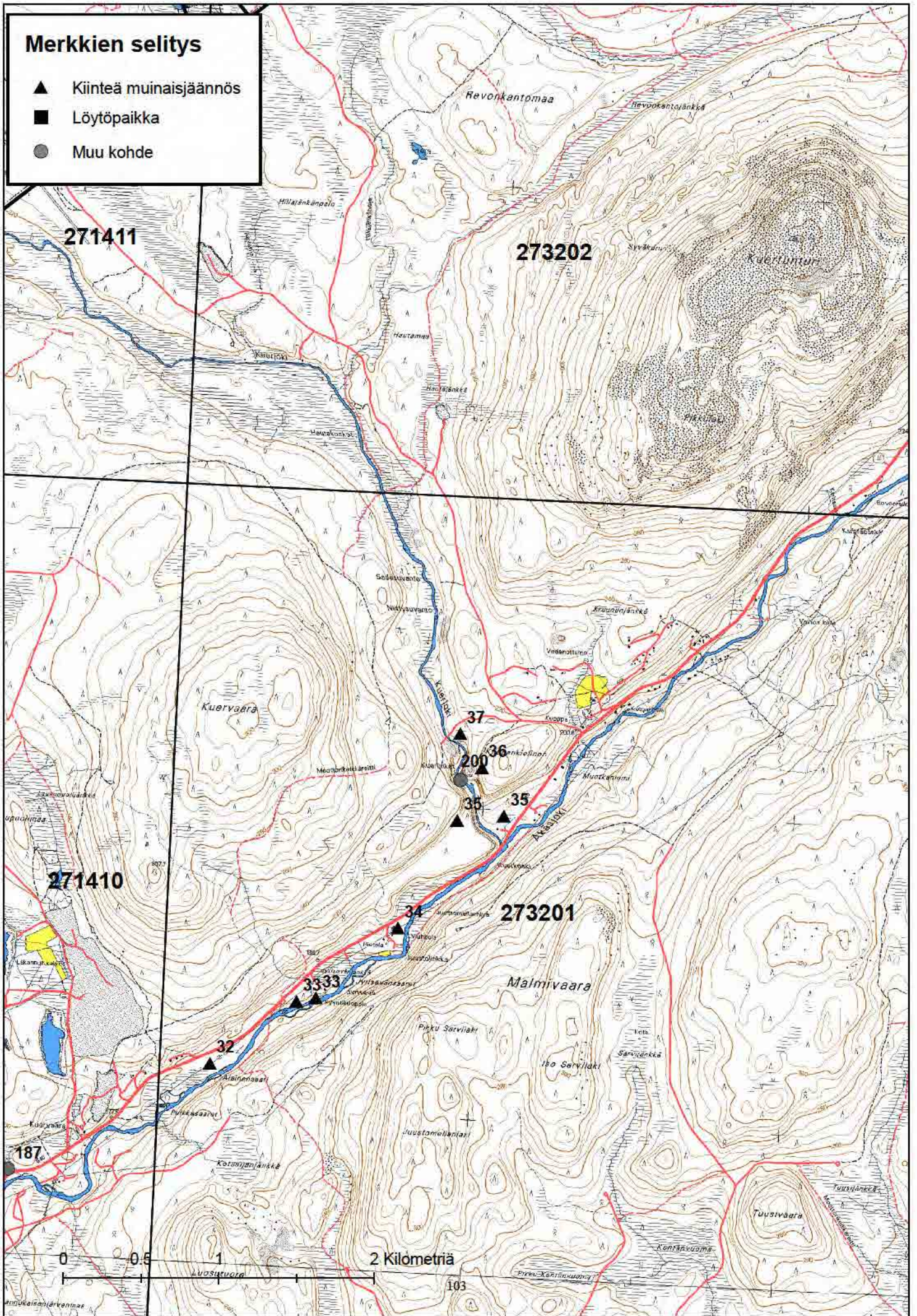
0.5

2 Kilometriä

Jyväskylä 401

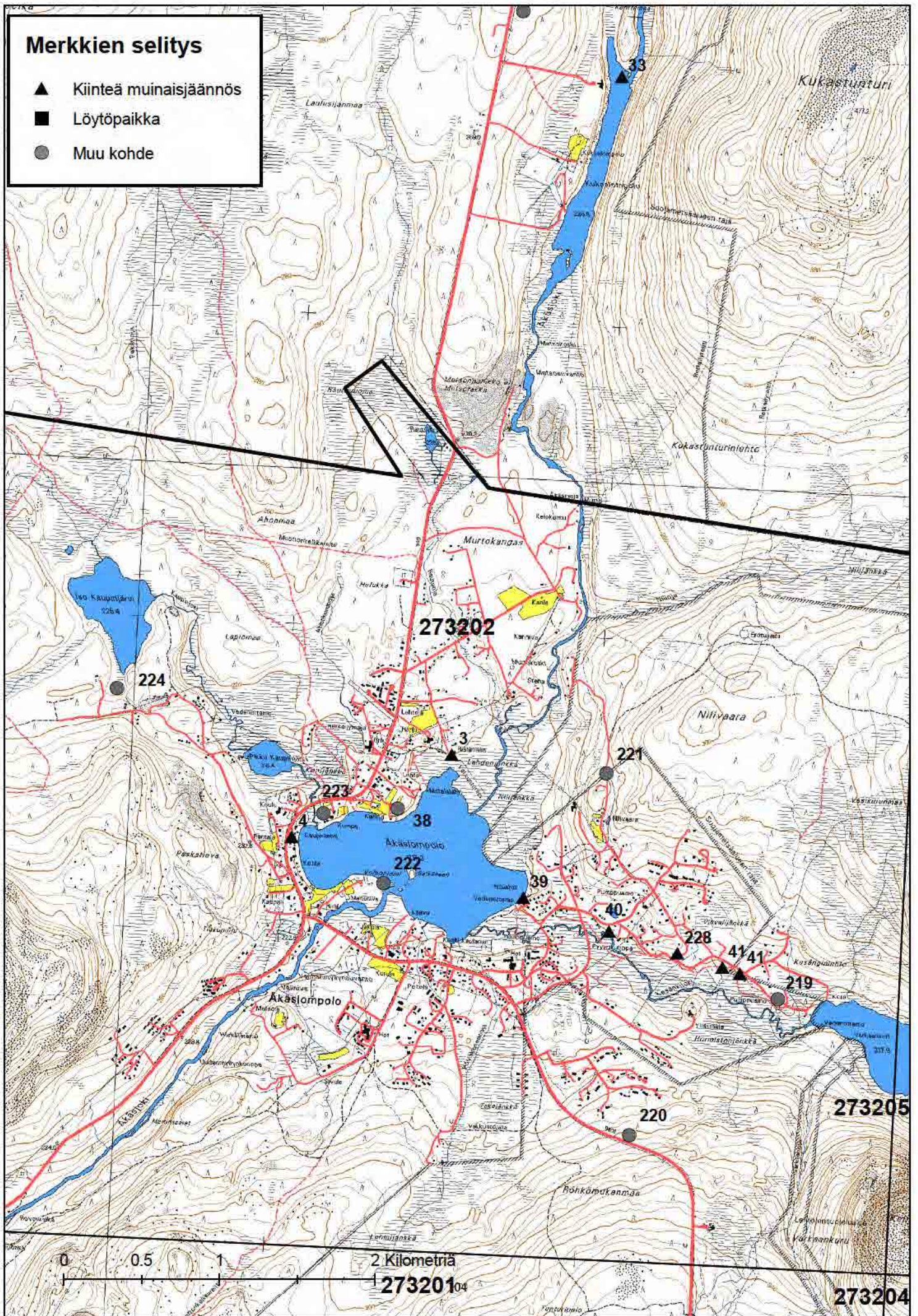
Merkkien selitys

- ▲ Kiinteä muinaisjäännös
- Löytöpaikka
- Muu kohde



Merkkien selitys

- ▲ Kiinteä muinaisjäännös
- Löytöpaikka
- Muu kohde



Merkkien selitys

- ▲ Kiinteä muinaisjäännös
- Löytöpaikka
- Muu kohde

273201

273204

213

23

5

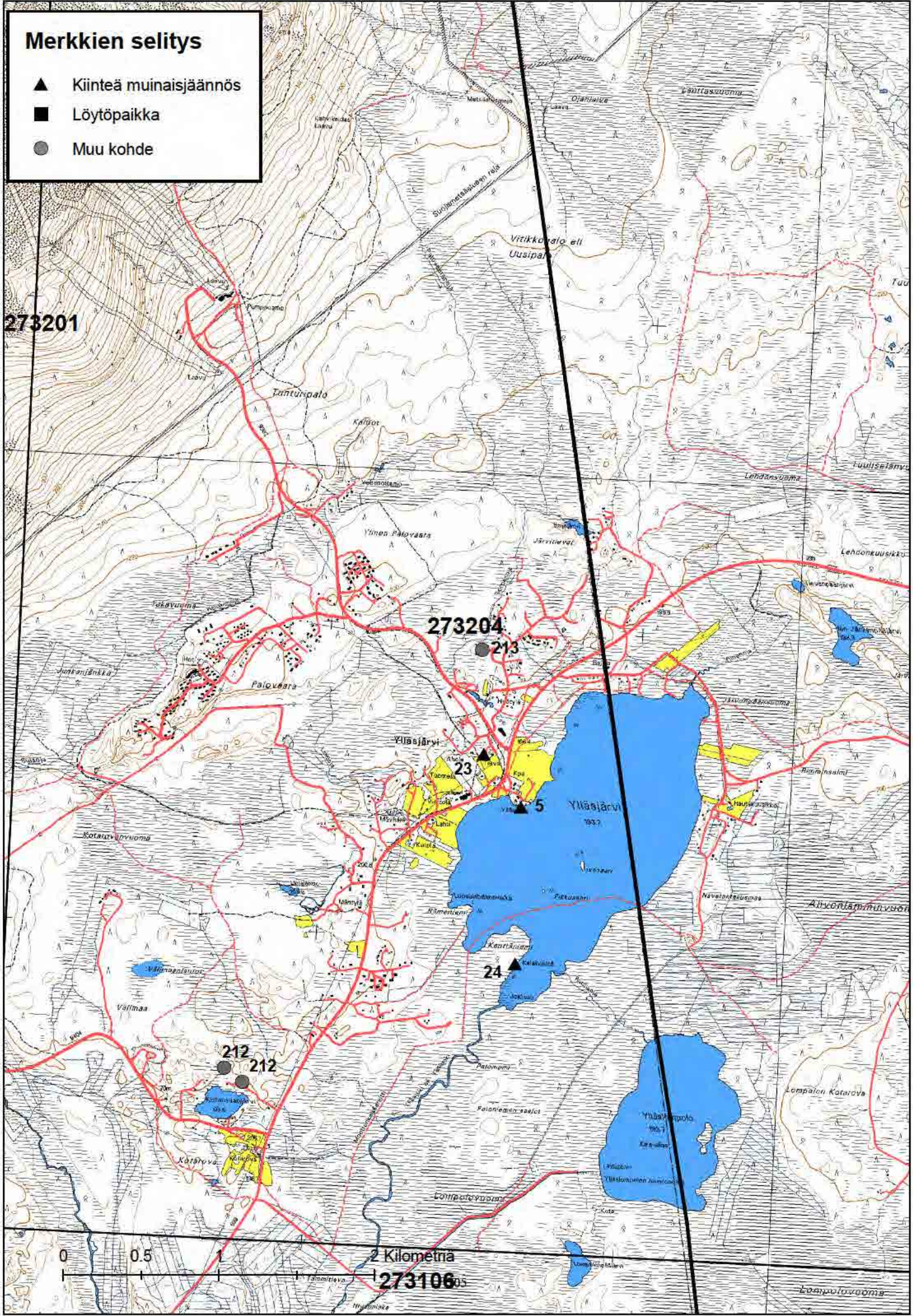
24

212

212

0 0.5 1 2 Kilometriä

273106



MUONIO, KIINTEÄT MUINAISJÄÄNNÖKSET

6 KEIMIÖNIEMI

Kiinteä muinaisjäännös

Palvospaikka? I

Muonio Alamuonio Jerisjärvi

2741 02 JERISJÄRVI

x=7540 615, y=3376 360, z=265

Muonion kirkosta n. 16 km itäkaakkoon Jerisjärven Keimiöniemen länsilaidalla. Keimiöniemen kalakentän kaakkoispuolella on alueen ainoa poikkeuksellisen kookas kivilohkare (n. 7 x 6 x 2,5 m), joka lienee seitapaikkana tunnetun Keimiöniemen seita.

Inv. 1995 Oksala, Inv. 2004 Krapu.

7 KALLIOROVA

Kiinteä muinaisjäännös

Palvospaikka I

Muonio Alamuonio Olostunturi

2723 11 OLOSTUNTURI

x=7542 377, y=3368 745, z=315

Muonion kirkosta n. 8,5 km itään Olostunturin koillispuolisen Junkirovan luoteisosassa. Pienestä lammesta n. 250 metriä pohjoiseen on kallion päällä osittain siitä irti lepäävä kookas lohkare (n. 5 x 4 x 2 m), joka on yhdistettävissä aiempiin tietoihin Kalliorovalla Muonion kirkosta itään olleesta seidasta "neljällä aluskivellä".

Main. 1901 Pääkkönen, Inv. 1995 Oksala, Inv. 2004 Krapu.

8 KAARANTOJÄRVI SEITANIEMI

Kiinteä muinaisjäännös

Palvospaikka I

Muonio Kaarantojärvi

2724 05 SONKAMUOTKA

x=7569 62, y=3349 88, z=244

Muonion kirkosta n. 27 km pohjoisluoteeseen Kaarantojärven pohjoisrannan Seitaniemellä. Paikalla on Paulaharjun (1932, s. 45-46) mukaan seitakivi ja vanha asuinkenttä. Paulaharjun valokuvaama metrin korkuinen kivi lienee nykyiselle peruskartalle merkitty seitakivi. Karttamerkintä on rannassa noin 100 m Seitaniemestä itään.

Tark. –

10a PAKASAIVO, LAPIN HELVETTI

Kiinteä muinaisjäännös

Palvospaikka I

Muonio Kihlanki

2714 11 PAKASAIVO

x=7506 743, y=3363 864, z=220

Muonion kirkosta n. 36 km eteläkaakkoon Pakajärven kaakkoispuolella. Pakasaivo on noin kilometrin mittainen kapea rotkojärvi, jonka pohjoispään itärannan rosoisella kalliojyrkänteellä on ilmeisesti sijainnut mm. Paulaharjun (1932, s. 48-49) mainitsema palvospaikka.

Tark. 1992 Torvinen, Inv. 1995 Oksala, Inv. 2006 Krapu.

10b KIRKKOPAHTA

Kiinteä muinaisjäännös

Palvospaikka I

Muonio Kihlanki

2714 11 PAKASAIVO

x=7504 64, y=3365 63, z=230

Muonion kirkosta n. 40 km eteläkaakkoon ja n. 4,2 km Pakajärven talosta kaakkoon. Metsäautotiestä n. 200 m länteen on tasaisella männikkökankaalla yksittäinen siirtolohkare, jonka koko on n. 4 x 6 metriä ja korkeus pari metriä. Kyseessä on Paulaharjun (1932, s. 48-49) mainitsema Pakajärven Seitapahta.

Tark. 1992 Torvinen, Inv. 1995 Oksala.

15 SAARI

Kiinteä muinaisjäänös

Kivikautinen asuinpaikka II

Muonio Alamuonio Jerisjärvi

2741 02 JERISJÄRVI

x=7536 513, y=3378 471, z=260

Muonion kirkosta n. 19 km itäkaakkoon Jerisjärven Isosaaren lounaisrannalla. Saaren tilan pihapiirissä olevalta pellolta uuden asuinrakennuksen ja rannan välistä sekä aivan rannasta on tehty paljon kivikautisia asuinpaikkalöytöjä. Lisäksi yksi kiviesinelöytö on tehty samalta tilalta em. paikasta n. 400 m kaakkoon (kohde 37).

KM 7018, 7651:2, 25259:1-4, 29485, liuskeveitsen katkelma, kourutaltta, kirves, piikaavin, liuskeveitsi?, kvartsia, palanutta luuta

Inv. 1962 Erä-Esko, Tark. 1989 Hintikainen, Inv. 1995 Oksala, Inv. 2004 Krapu.

18 PITKÄNIEMI

Kiinteä muinaisjäänös

Kivikautinen asuinpaikka? II/III

Muonio Alamuonio Äkäsjärvi

2741 01 ÄKÄSJÄRVI

x=7532 135, y=3378 558, z=270

Muonion kirkosta n. 22 km itäkaakkoon Äkäsjärven pohjoispään länsirannalla. Asuinpaikka sijaitsee Pitkäniemen kärjessä samanimisen tilan viljelysmaan länsikulmalla n. 30 metriä talosta lounaaseen. 1900-luvun alkupuolella perunamaata kuokittaessa paikalta löytyi kiviesineen lisäksi tiettävästi myös pitkänomainen liesilatamus.

KM 9424, tuuran teelmä

Inv. 1962 Erä-Esko, Inv. 1995 Oksala, Inv. 2004 Krapu.

20 KESTIKIEVARI

Kiinteä muinaisjäänös

Kivikautinen asuinpaikka? II/III

Muonio Kirkonkylä

2723 09 MUONIO

x=7544 669, y=3360 707, z=230-240 (arvio)

Muonion kirkosta n. 200 m pohjoiskoilliseen. Kohde on entisen kestikievarin vainion kohdalla, maantien ja Muonionjoen välissä, osin myös Pajan tilalla. Paikalta on löydetty 1800-luvun lopulla useita kiviesineitä. Kohteesta länteen tunnetaan myös muutamia kivikautisia löytöpaikkoja.

PPM 334/1065, 340/1091, 988/1107, 1066, kirveen osa, kehdonjalaksen muotoisen hakun katkelmia, veitsen katkelma

Tar. 1947 Cleve, Inv. 1962 Erä-Esko, Inv. 1995 Oksala.

22 TERVAKURU

Kiinteä muinaisjäännös

Kivikautinen asuinpaikka II/III

Kivikautinen kätkölöytö III

Muonio Alamuonio Särkijärvi

2723 11 OLOSTUNTURI

x=7538 399, y=3371 818, z=262

Muonion kirkosta n. 13 km itäkaakkoon Särkijärven lounaisrannalla. Kohde sijaitsee Tervakurun asuinrakennuksen ja rannan välissä n. 300 m kantatiestä 79 koilliseen tasaisessa rantamaastossa. Paikalla ollut kätkölöytö sekä suuri osa ympäröivästä leiri- tai asuinpaikasta on koekaivauksin tutkittu.

KM 15193:1-3, 24850:1-15, kolme talttaa, kvartsia

Inv. 1962 Erä-Esko, Koekaiv. 1989 Hintikainen, Inv. 2004 Krapu.

23 MARTINNIEMI

Kiinteä muinaisjäännös

Kivikautinen asuinpaikka II

Lappalaisasuinpaikka? II

Muonio Alamuonio Jerisjärvi

2741 02 JERISJÄRVI

x=7536 710, y=3377 970, z=260 (keskiosa)

Muonion kirkosta n. 19 km itäkaakkoon Jerisjärven Isosaaren lounaisrannalla. Länteen kurottavalla niemellä olevan Martinniemen tilan päärakennuksen ympäriltä on löydetty useita esineitä. Martinniemi mainitaan perimätiedon mukaan myös vanhana saamelaisten asuinpaikkana.

KM 9631, 15726:1-2, (29486, poist.), kourutalilta, poikkikirves, rautaveitsi, "terrakottapikari"

Inv. 1962 Erä-Esko, Inv. 1995 Oksala, Inv. 2004 Krapu.

27 SEITANIEMI

Kiinteä muinaisjäännös

Palvospaikka I

Muonio Jerisjärvi

2723 12 TORAS-SIEPPI

x=7543 69, y=3374 21, z=257-260

Muonion kirkosta n. 13,5 km itään Törmäslommolammen etelästä pistävällä pienellä niemellä. Pensaikkoa kasvavan niemen pohjoisosassa on palvospaikka, jonka Pauluharju mainitsee useissa yhteyksissä (mm. Pauluharju 1932, s. 46-47). Seitakivi on paikalta hävinnyt.

Inv. 1995 Oksala.

29 SAITAVAARA

Kiinteä muinaisjäännös

Palvospaikka? I

Muonio Saitavaara

2714 09 SAITAVAARA

x=7521 04, y=3353 30, z=360-367

Muonion kirkosta n. 25 km etelälounaaseen. Saitavaaran louhikkoisella laella on Pauluharjun (1932, s. 48) mukaan seitakivi. Hän käyttää paikasta nimeä Saijanvaara. Palvospaikka lienee joko vaaran huipulla tai laen eteläosassa oheisista koordinaateista reilut 80 m kaakkoon, missä on havaittu Pauluharjun kuvailua jonkin verran muistuttava kivilaaka.

Inv. 1995 Oksala.

32 PAKAJOEN SUU

Kiinteä muinaisjäännös

Kivikautinen asuinpaikka II

Muonio Kihlanki

2714 08 KIHLANKI

x=7507 660, y=3354 025, z=190

Muonion kirkosta n. 37 km etelälounaaseen Pakajoen ja Muonionjoen yhtymäkohdassa. Asuinpaikka sijaitsee Pakajoen suun pohjoisrannalla sorapohjaisen pienen niemekkeen kärjessä. Niemessä on Kemi OY:n rakentama kämpä. Kämpästä vajaat 50 m etelään on joskus virheellisesti pyyntikuopaksikin arveltu moderni kuoppa.

KM 24663, kvartsia

Tark. 1988 Torvinen, Inv. 1995 Oksala, Inv. 2006 Krapu.

33 KUKASLOMPOLO

Kiinteä muinaisjäännös

Kalakenttä? II

Muonio Äkäsjoki

2732 02 ÄKÄSLOMPOLO

x=7510 30, y=3380 64, z=238

Muonion kirkosta n. 38 km kaakkoon Kukastunturin itäpuolella. Kukaslompoloon pohjoisesta pistävän niemen kärjessä olevalla mahdollisella kalakentällä erottuu hirsirakennuksen jäännöksiä. Rannassa on myös muutamia riukuja, jotka voivat liittyä kalapatoon.

Inv. 1988 Kotivuori, Inv. 2002 Kotivuori.

34 ÄKÄSSAIVO

Kiinteä muinaisjäännös

Palvospaikka I

Muonio Äkäsjoki

2732 03 ÄKÄSKERO

x=7514 78, y=3379 22, z=250 (Saivo)

Muonion kirkosta n. 35 km kaakkoon. Äkäsjoen Saivoa jylhine kalliuseinämineen (Kirkko- ja Hammaspahta) voidaan pitää palvospaikkana (ks. Paulaharju 1922, s. 169). Lisäksi Saivosta luoteeseen on kallionotkelmassa yli 30 m korkea laaja kalliopaasi, jonne johtaa metsähallituksen rakentamat pitkospuut. Lähistöllä on myös historiallisen ajan asutukseen ja toimintaan liittyviä jäännöksiä kuten kalkkiuuni.

Inv. 1988 Kotivuori, Inv. 1995 Oksala, Inv. 2002 Kotivuori.

35 TIURAMATALA

Kiinteä muinaisjäännös

Kivikautinen asuinpaikka? II

Liesi II

Muonio Äkäsjoki

2732 03 ÄKÄSKERO

x=7517 11, y=3377 07, z=255

Muonion kirkosta n. 31,5 km kaakkoon Äkäsjoen Tiuramatalan luoteispuolisella kankaalla. Paikalta on kvartsilöytöjä, mutta selkeää asuinpaikkaa ei ole toistaiseksi hahmotettu. Suppamaisen notkelman pohjoisreunan päällä on myös ns. suorakaiteinen liesi, joka ajoittuu rautakauden loppuun tai uuden ajan alkuun. Lisäksi alueella on muutamia matalia kuopanteita, jotka saattavat olla pyyntikuoppia.

KM 25316:1-2, 29488, kvartsia

Inv. 1988 Kotivuori, Inv. 1995 Oksala, Inv. 2002 Kotivuori.

39 VANHAKENTTÄ

Kiinteä muinaisjäännös

Kenttä II

Muonio Alamuonio Särkijärvi

2723 11 OLOSTUNTURI

x=7539 548, y=3373 139, z=262

Muonion kirkosta n. 14,5 km itäkaakkoon ja Särkijärven koulusta 2,2 km itään Särkijärven pohjoisrannalla. Manalaisen niemestä 500-600 m länteen olevan pienen niemen kärjessä erottuu 4-5 kuoppaa sekä pari epämääräistä painauma. Kuoppien kerrotaan olleen 1600-luvun kalamajojen sijoja.

Tark. 1989 Arponen, Inv. 2004 Krapu.

41 PASSISENKENTTÄ

Kiinteä muinaisjäännös

Kenttä II

Muonio Alamuonio Särkijärvi

2723 11 OLOSTUNTURI

x=7539286, y=3373 795, z=262

Muonion kirkosta n. 14 km itäkaakkoon ja Särkijärven koulusta 2,9 km itään. Särkijärven pohjoisrannalla, Manalaisen niemen itäpuolisella niemellä, erottuu useita kulmikkaita kaivantoja ja painanteita, kellarimainen kuoppa ja rakennuksen pohja. Perimätiedon mukaan paikalla on asunut 1600-1700 -luvulla Kemistä muuttanut Passinen.

Tark. 1989 Arponen, Inv. 2004 Krapu.

42 KESKINENSAARI

Kiinteä muinaisjäännös

Kenttä II

Muonio Alamuonio Särkijärvi

2723 11 OLOSTUNTURI

x=7538 09, y=3373 78, z=261-265

Muonion kirkosta n. 14,5 km itäkaakkoon Särkijärven itäpäässä. Palosaaren ja Alisensaaren välisen tasalakisen saaren keskiosassa on useita eri ikäisiä rakennuksen pohjia. Tarinoiden mukaan Vanhastakentästä (kohde 39) on muutettu Keskisellesaarelle "käärmeitä pakoon".

Tark. 1989 Arponen.

43 SIEPINKURU

Kiinteä muinaisjäännös

Pyyntikuoppia II

Muonio Alamuonio Särkijärvi

2723 11 OLOSTUNTURI

x=7540 997, y=3371 855, z=280-290 (keskiosa)

x=7541 386, y=3371 755, z=290 (luoteispää)

x=7540 586, y=3371 978, z=275 (kaakkoispää)

Muonion kirkosta n. 11-12 km itäkaakkoon Siepinkuraa lounaispuolella myötäilevällä harjulla. Harjun laen lounaispuolella on 29 pyyntikuoppaa yli 800 m pitkässä eteläkaakko-pohjoisluodesuuntaisessa jonossa. Maantie nro 957 puolittaa pyyntikuoppajärjestelmän ja lienee tuhonnut muutamia kuoppia. (ks. yleiskartta Krapu 2004)

Tark. 1989 Arponen, Inv. 1995 Oksala, Inv. 2004 Krapu.

44 TORAS-SIEPPI LEIRINTÄALUE

Kiinteä muinaisjäännös

Kivikautinen asuinpaikka? II

Kuoppajäännös II

Muonio Alamuonio Toras-Sieppi

2723 12 TORAS-SIEPPI

x=7543 972, y=3371 243, z=249 (asp. huoltorak.)

x=7543 874, y=3371 262, z=247 (asp. sauna)

x=7544 057, y=3371 256, z=250 (kuoppa)

Muonion kirkosta n. 10,5 km itään Toras-Siepin pohjoispään länsirannalla. Asuinpaikkaan viittaavia havaintoja on kahdesta kohtaa lomakylän alueelta: vanhan huoltorakennuksen itäpuolelta ja tästä n. 100 m etelään saunan eteläpuolelta. Leirintäalueen pohjoisosassa, huoltorakennuksesta koilliseen, on tarkemmin määrittelemätön soikea kuoppajäännös (n. 5 x 6 m).

KM 25471:1-2, 29489:1-5, kvartsiesineitä ja -iskoksia, liuske-esineen katkelma

Tark. 1989 Arponen, Inv. 1995 Oksala, Inv. 2004 Krapu.

45 YLINENJÄRVI

Kiinteä muinaisjäännös

Kivikautinen asuinpaikka II

Muonio Ylimuonio

2723 09 MUONIO

x=7553 659, y=3356 554, z=231 (lounaispää)

x=7553 901, y=3356 700, z=235 (koillispää)

Muonion kirkosta n. 10 km pohjoisluoteeseen Ylinenjärven (Utkujärven) lounaispään kaakkoisrannalla. Paikalta on hahmotettavissa kaksi löytökeskittymää: hiekkarannalla Utkujärven sillan itäpäästä 200-250 m koilliseen sekä jyrkän rantatörmän päällisen metsäautotien pinnasta edellisestä noin 280 m pohjoiskoilliseen. Lisäksi näiden ääripäiden välillä rantahietikolla on muutamia kvartseja sekä palaneita kiviä.

KM 25472:1-3, 29490:1-2, kvartseja

Tark. 1989 Arponen, Inv. 1995 Oksala, Inv. 2006 Krapu.

46 RUOTTOJOENSUU

Kiinteä muinaisjäännös

Kivikautinen asuinpaikka II/III

Muonio Ylimuonio

2724 07 KAJANKI

x=7554 19, y=3357 14, z=232 (keskiosa)

Muonion kirkosta n. 10,5 km pohjoiskoilliseen Ylisenjärven idästä laskevan Ruottojoen suumutkan eteläpuolella. Joen ja järven välisellä hiekkakankaalla on merkkejä asuinpaikasta useammassa kohdassa. Soranotto ja rantavoimat ovat tuhonneet osan kohteesta. Vuoden 2006 inventoinnissa asuinpaikan merkkejä havaittiin vain jokitörmästä oheisista keskikoordinaateista n. 80 m etelään.

KM 25473:1-7, 29491:1-2, Yks. (Jukka-Pekka Hietala), kvartseja, piitä, palanutta luuta, kivikirves?

Tark. 1989 Arponen, Inv. 1995 Oksala, Inv. 2006 Krapu.

47 MUURAISSAARENMULKKU

Kiinteä muinaisjäännös

Kesähautoja II

Muonio Alamuonio Jerisjärvi

2741 02 JERISJÄRVI

x=7536 368, y=3377 331, z=259

Muonion kirkosta n. 18 km itäkaakkoon Jerisjärven lounaisosassa. Kesähautakuopat sijaitsevat piskuisella saarella Muuraissaaren ja siitä etelään olevan Junkoniemen puolimaissa.

Inv. 1962 Erä-Esko (maininta), Inv. 1995 Oksala, Inv. 2004 Krapu.

50 ÄKÄSJÄRVI RUONANKAULA

Kiinteä muinaisjäänös

Palvospaikka? I

Muonio Valtionmaa Äkäsjärvi

2732 03 ÄKÄSKERO

x=7521 730, y=3377 924, z=270

Muonion kirkosta n. 28 km kaakkoon Äkäsjärven eteläosan itärannalla. Ruonajoen suusta n. 650 m koilliseen Ruonankaulan kohdalla on seitana pidetty pystyyn tuettu noin metrin korkuinen kivilaaka. Sen vieressä on moderni pieni alttarimainen kivilaaka ja Metsähallituksen asettama kyltti. Alkuperäistä tietolähdettä seitakivestä ei tiedetä. Se on ollut merkittynä GT-kartalle jo 1980-luvulla.

Inv. 1995 Oksala, Inv. 2002 Kotivuori, Inv. 2004 Krapu.

51 SONKAJOKI

Kiinteä muinaisjäänös

Pyyntikuoppia II

Muonio Kätöksuvanto

2724 05 SONKAMUOTKA

x=7567 531, y=3346 973, z=250-255 (keskiosa)

x=7567 141, y=3347 005, z=250 (eteläpää)

x=7567 949, y=3347 182, z=252,5 (pohjoispää)

Muonion kirkosta n. 27 km luoteeseen ja kunnanrajasta n. 1 km kaakkoon. Paikalla on pyyntikuoppia kolmessa ryhmässä: Myllykorvan pohjoispuolisella kankaalla kahta puolen Kilpisjärventietä, kaarevassa jonossa Sonkajoen länsipuolella Kilpisjärventiestä koilliseen ja edellisistä koilliseen Sonkajoen ylittävän sillan pohjoispuolella. Yhteensä kuoppia on alueella jäljellä reilut 30. Ensin mainittu ryhmä on vielä 1956 jatkunut etelään käsittäen n. 30 soranotossa ja tienrakennuksessa tuhoutunutta kuoppaa.

Tark. 1956 Näkkäljärvi, Tark 1991 Halinen, Inv. 1995 Oksala, Inv. 2006 Krapu.

Ks. Vuonna 2006 tehdyn GPS-kartoituksen Yleiskartta 1:4000 Muonion karttaliitteiden lopussa.

52 KEIMIÖNIEMI KENTTÄRANTA

Kiinteä muinaisjäänös

Kenttä I

Kivikautinen asuinpaikka II

Muonio Alamuonio Jerisjärvi

2741 02 JERISJÄRVI

x=7540 728, y=3376 282, z=260 (keskiosa ja kivik. asp.)

x=7540 577, y=3376 280, z=260 (eteläpää)

x=7540 920, y=3376 320, z=260 (pohjoispää)

Muonion kirkosta n. 16 km itään Jerisjärveen pohjoisesta pistävän Keimiöniemen länsirannalla. Nurmettuneella rantakentällä on 17 eri-ikäistä kalapirttiä neljässä ryhmässä n. 350 m matkalla. Kenttärannan puolimaissa on myös kivikautinen asuinpaikka. Kyseessä on valtakunnallisesti arvokas perinnemaisema. Kentän käyttö on alkanut jo 1500-luvun lopulla.

KM 29492:1-3, tuura, kvartsia

Tark. 1983 Torvinen, Inv. 1995 Oksala, Inv. 2004 Krapu.

68 PAKAJOKI (pohjoinen)

Kiinteä muinaisjäännös

Liesi II/III

Muonio Kihlanki

2714 08 KIHLANKI

x=7507 807, y=3361 548, z=230

Muonion kirkosta n. 35,5 km etelään ja vajaa kilometri Pakajärvestä luoteeseen. Metsäautoteiden risteyksen pohjoispuolisen kumpareen laella on pienehkö tarkemmin ajoittamaton kehämäinen liesi. Lähistöllä on lisäksi lukuisia eri-ikäisiä asutusjäännöksiä ja tervahautoja kahta puolin Pakasaivoon johtavaa metsäautotietä. Asutusjäännökset ajoittunevat pääosin 1900-luvulle.

Inv. 1995 Oksala, Inv. 2006 Krapu.

72 JOKIJÄRVI (länsi)

Kiinteä muinaisjäännös

Kivikautinen asuinpaikka II

Muonio Jokijärvi

2714 11 PAKASAIVO

x=7511 344, y=3369 031, z=235

Muonion kirkosta n. 33,5 km eteläkaakkoon Jokijärven luoteisrannalla. Moottorikelkkauran pinnassa on havaittavissa puolenkymmentä kvartsi-iskosta parinkymmenen metrin matkalla. Suurin osa kvartseista on Jokijärven kodan vessasta n. 20 m etelälounaaseen ja n. 35 m järvestä olevan terassin reunalla. Maasto nousee terassin jälkeen jyrkästi pois päin järvestä. Kvartsit on jätetty löytöpaikalle.

Inv. 1995 Oksala, Inv. 2006 Krapu.

89 ISOAHVENJÄRVI

Kiinteä muinaisjäännös

Pyyntikuoppa II

(Poroaita)

Muonio Ahvenkielinen

2714 12 SUOPPAMANSELKÄ

x=7516 111, y=3368 916, z=260

Muonion kirkosta n. 29 km eteläkaakkoon ja Ahvenjärven keskiosasta n. 30 m luoteeseen. Järveen viettävän kangasrinteen tasanteella on yksittäinen loivapiirteinen pyyntikuoppa. Kuopasta itään alkaa kankaan reunaa seuraileva järven suuntainen pitkälle lahonnut vanha poroaita.

Inv. 1995 Oksala, Tark. 2005 Sarkkinen.

90 SÄRKILAHTI

Kiinteä muinaisjäännös

Kivikautinen asuinpaikka II

Muonio Ahvenkielinen

271412 SUOPPAMANSELKÄ

x=7517 903, y=3365 596, z=244 (kaakkoispää)

x=7517 961, y=3365 533, z=244 (luoteispää)

Muonion kirkosta n. 27 km eteläkaakkoon Särkijärven koillisrannalla. Särkijoen suun luoteispuolella olevalla rantatasanteella, heti joen ylittävästä sillasta alkaen, on runsaasti kivikautisesta asutuksesta kertovia kvartseja ja muutamia palaneiden kivien rykelmiä. Paikalla on myös moderni nuotiopaikka. Löytöjä on harvakseltaan rannassa myös tasanteelta luoteeseen vievällä ajouralla n. 50 m matkalla.

KM 29502, kvartsia
Inv. 1995 Oksala, Inv. 2006 Krapu.

101 LÖYTTYOJA

Kiinteä muinaisjäännös
Kivikautinen asuinpaikka II
Muonio Ahvenkielinen
2714 12 SUOPPAMANSELKÄ
x=7521 334, y=3364 862, z=255 (keskikohta)

Muonion kirkosta n. 23,5 km eteläkaakkoon, Vitajärven kaakkoispuolisen soiden ympäröimän niemekkeen luoteispäädyssä. Kvartseja on havaittu metsäautotien länsipuolella olevasta hiekkakuopasta sekä tuulenskaadon juurakosta. Tuulenskaato sijaitsee suonlaidan tasaisella terassilla hiekkakuopasta n. 40 m etelälounaaseen.

KM 29505, kvartsi
Inv. 1995 Oksala, Inv. 2006 Krapu.

122 SAPPISALMI

Kiinteä muinaisjäännös
Kivikautinen asuinpaikka II
Pyyntikuoppia? II
Muonio Alamuonio Äkäsjärvi
2741 01 ÄKÄSJÄRVI
x=7524 015, y=3377 833, z=264 (asuinpaikka)
x=7523 931, y=3377 880, z=265 (kuopat)

Muonion kirkosta n. 26,5 km kaakkoon Äkäsjärven eteläosan itärannalla. Sappisalmen pohjoispuolisen niemekkeen pohjoispäässä olevan hiekkatasanteen pohjoisrannassa on merkkejä asuinpaikasta. Tasanteen kaakkoislaidalla on viisi pyyntikuoppaa nuorempien kaivantojen lomassa halkaisijaltaan n. 30 m alalla.

KM 34682, kvartsia
Inv. 1995 Oksala, Inv. 2004 Krapu.

125 KIVENLAHTI (lounas) II

Kiinteä muinaisjäännös
Pyyntikuoppa II
Muonio Alamuonio Äkäsjärvi
2741 01 ÄKÄSJÄRVI
x=7529 592, y=3377 179, z=265

Muonion kirkosta n. 22,5 km kaakkoon Äkäsjärven pohjoisosan Kivenlahden lounaispuolella. Lounaaseen pistävän laajan lahden perukassa, Kivenlahdenojan suun länsipuolisella moreenikumparella, on yksittäinen pyyntikuopaksi tulkittu kuoppa, jonka ala on n. 5 x 7 m ja syvyys n. 1 m.

Inv. 1995 Oksala, Inv. 2004 Krapu.

126 KIVENLAHTI (lounas) III

Kiinteä muinaisjäännös
Pyyntikuoppa II
Muonio Alamuonio Äkäsjärvi
2741 01 ÄKÄSJÄRVI
x=7529 840, y=3377 113, z=270

Muonion kirkosta n. 22 km kaakkoon Äkäsjärven pohjoisosan Kivenlahden lounaispuolella. Lounaaseen pistävän laajan lahden länsirannalla olevan harjanteen eteläpäässä on yksittäinen pyyntikuoppa, jonka halkaisija on n. 6 m ja syvyys n. 70 cm. Kuopasta n. 20 m pohjoiseen on tervahauta.

Inv. 1995 Oksala, Inv. 2004 Krapu.

127 KIVENLAHTI (lounas) IV

Kiinteä muinaisjäännös

Pyyntikuoppia II

Muonio Alamuonio Äkäsjärvi

2741 01 ÄKÄSJÄRVI

x=7530 100, y=3377 046, z=280

Muonion kirkosta n. 22 km kaakkoon Äkäsjärven pohjoisosassa. Lounaaseen pistävän laajan Kivenlahden länsipuolella, kahden mökkitien välisellä kumpareella, on neljä pyyntikuoppaa. Kuoppien halkaisijat valleineen ovat n. 6-7 metriä. Kohde on n. 100 m rannasta ja n. 80 m itäpuolisesta maantiestä.

(KM 29507, poist.),

Inv. 1995 Oksala, Inv. 2004 Krapu.

128 ÄKÄSJÄRVI LEUSTOLAHTI

Kiinteä muinaisjäännös

Liesi? II/III

Muonio

2741 01 ÄKÄSJÄRVI

x=7531 669, y=3377 529, z=265

Muonion kirkosta n. 21 km itäkaakkoon Äkäsjärven pohjoisosan länsirannalla. Maantien ja järven puolimaissa on rantakankaan koilliskulmalla yksittäinen noin kymmenestä kivistä koostuva tarkemmin ajoittamaton kehäliesi, jonka ala on n. 1,2 x 0,8 m. Mahdollinen liesi on muodoltaan varsin epämääräinen.

Inv. 1995 Oksala, Inv. 2004 Krapu.

131 KOLVALAHTI

Kiinteä muinaisjäännös

Maarakenne II/III

Muonio Äkäsjärvi

2741 01 ÄKÄSJÄRVI

x=7530 771, y=3380 668, z=265

Muonion kirkosta n. 24 km itäkaakkoon Äkäsjärven itälaidalla. Kolvalahden koillisrannalla n. 40 m järvestä on maan ja kivensekainen valli, jonka ala on n. 2 x 4 m ja korkeus n. 90 cm. Vallia reunustaa kaksi sitä hieman lyhempää ojannetta. Ojanteiden maakerrosten perusteella rakenteella lienee ikää ainakin muutamia satoja vuosia ja sen tarkempi määrittely vaatii jatkotutkimuksia.

Inv. 1995 Oksala, Inv. 2004 Krapu.

135 NIVUNKIJÄRVI (luode)

Kiinteä muinaisjäännös

Pyyntikuoppa? II/III

Muonio Alamuonio Nivunkijärvi

2723 10 NIVUNKITUNTURI

x=7530 185, y=3371 947, z=300

Muonion kirkosta n.18 km kaakkoon. Nivunkijärven luoteisosan lounaisrannalla, kahden jängän välisellä harjanteella, on yksittäinen kuoppa (n. 4 x 2,5 x 0,5 m) vanhan kuusen juurella. Kuoppa on harjanteen selällä aivan polun koillispuolella.

Inv. 1995 Oksala, Inv. 2004 Krapu.

138 ISO HARJUIÄRVI (pohjoinen)

Kiinteä muinaisjäännös

Pyyntikuoppia? II

Muonio Kangosjärvi

2723 07 KANGOSJÄRVI

x=7528 90, y=3357 45, z=265 (keskiosa)

x=7528 728, y=3357 552, z=260 (kaakkoispää)

x=7529 158, y=3357 366, z=265 (luoteispää)

Muonion kirkosta n. 16 km etelälounaaseen Iso Harjujärven luoteispuolisella kankaalla. Kankaan päällä kulkevan retkeilyreitit tietämällä on kymmenkunta epämääräistä kuoppaa luodekaakkosuuntaisessa jonossa n. 500 m matkalla. Jotkin kuopista ovat selkeästi moderneja tai niitä on kaiveltu myöhemmin, mutta seassa on vähintään 4 ainakin osittain säilynyttä pyyntikuoppaa. Paikka on tyyppillinen sekä pyyntikuoppajärjestelmälle että pienimuotoiselle soranotolle.

Inv. 1995 Oksala, Inv. 2006 Krapu.

139 HARJUIÄRVET I

Kiinteä muinaisjäännös

Pyyntikuoppa? II

Muonio Kangosjärvi

2723 07 KANGOSJÄRVI

x=7528 312, y=3357 859, z=260

Muonion kirkosta n. 16,5 km etelään Harjujärvien välisellä kapealla kannaksella. Kannaksen päällä kulkevan polun länsipuolella, Pienen Harjujärven pohjoiskärjestä lounaaseen, on laakea yksittäinen pyyntikuoppa. Kuopan mitat ovat n. 6 x 4 x 0,5 m. Pyyntikuopaksi tulkitun jäännöksen lähellä on kaksi pientä modernia kuopannetta.

Inv. 1995 Oksala, Inv. 2006 Krapu.

143 PIENI HARJUIÄRVI

Kiinteä muinaisjäännös

Kivikautinen asuinpaikka II

Muonio Kangosjärvi

2723 07 KANGOSJÄRVI

x=7527 200, y=3358 095, z=255-260

Muonion kirkosta n. 17 km etelään Pienen Harjujärven lounaiskulman kaakkoisrannalla. Vuoden 1995 inventoinnissa kivikautiseen asuinpaikkaan viittaavia kvartsilöytöjä poimittiin terasseittain järveen laskevalta mäntykankaalta: kesämökistä eteläkaakkoon autotasanteelta, alemmalta tasanteelta mökistä lounaaseen ja rannan tuntumasta saunasta etelälounaaseen.

KM 29508, kvartsia

Inv. 1995 Oksala, Inv. 2006 Krapu.

149 ÄIJÄKOSKI

Kiinteä muinaisjäännös

Kivikautinen asuinpaikka? II/III

Muonio Pahtonen

2723 08 PAHTONEN

x=7539 30, y=3357 72, z=220

Muonion kirkosta n. 6 km lounaaseen Muonionjoen Äijäkoskella. Äijäkosken näköalapaikalta ja siitä hiukan etelälounaaseen löytyi vuoden 1995 inventoinnissa kvartseja, joista ainakin osa saattaa olla peräisin paikalle tuodusta sepelistä. Sittenkin paikan luontopolkuja on päällystetty sepelillä lisää ja näköalapaikalle on rakennettu puisen kaiteet. Nämä toimenpiteet ovat ilmeisesti peittäneet mahdolliset kivistä löytyneet löytöalueet.

KM 29511:1-3, kvartseja

Inv. 1995 Oksala, Inv. 2006 Krapu.

152 PURISTAKOSKI

Kiinteä muinaisjäännös

Kivikautinen asuinpaikka? II/III

Muonio Kangosjärvi

2723 04 KANGOSJÄRVI

x=7530 079, y=3351 711, z=190

Muonion kirkosta n. 16,5 km lounaaseen Muonionjoen rannassa, sortuvassa rantapenkassa ja rantatörmän päällä. Kivikautiseen asuinpaikkaan viittavia kvartsilöytöjä on tehty v. 1995 jokivarresta n. 30 m matkalta. Lisäksi paikalta tavattiin palaneita kiviä ja mahdollisia liesiä, jotka voivat olla iältään iskoksia nuorempia. Kohde lienee suurilta osin tuhoutunut rantatörmän sortuessa hiljalleen jokeen, sillä v. 2006 inventoinnissa mitään kivikauteen viittaavia löytöjä ei ollut näkyvissä. Törmällä on moderni nuotiopaikka.

KM 29513, kvartseja

Inv. 1995 Oksala, Inv. 2006 Krapu.

156 VALKEAJÄRVI (luode)

Kiinteä muinaisjäännös

Pyyntikuoppa II

Muonio Kangosjärvi

2723 08 PAHTONEN

x=7535 376, y=3354 873, z=240

Muonion kirkosta n. 10,5 km lounaaseen Valkeajärven luoteispuolella. Loivasti kumpuilevalla mäntykankaalla on yksittäinen loivapiirteinen pyyntikuoppa, jonka laajuus valleineen on n. 4 x 3,5 m ja syvyys n. 30 cm. Kuoppa on Jalkosenharjulle menevän metsäautotien tiukasta mutkasta n. 20 m itään. Noin 250 m pyyntikuopasta itäkaakkoon on toinen pienempi epämääräinen kuoppa, joka lienee luonnonmuodostuma.

Inv. 1995 Oksala, Inv. 2006 Krapu.

157 SÄRKILAHTI

Kiinteä muinaisjäännös

Pyyntikuoppa II

Kivikautinen löytöpaikka? III

Muonio Alamuonio Jerisjärvi

2741 02 JERISJÄRVI

x=7539 846, y=3374 870, z=265 (kuopat)

x=7539 946, y=3374 851, z=265 (kiviesine?)

Muonion kirkosta n. 15 km itäkaakkoon Jerisjärven luoteisosan lounaispuolella. Etelään pistävän Särkilahden pohjukasta n. 200 m lounaaseen on mökkien risteyksen tuntumassa seitsemän pyyntikuoppaa n. 60 m pitkässä epäsäännöllisessä jonossa. Kuoppien eteläpuolella on nuori tupasija. Kuopista n. 100 m pohjoiseen tien itäpuolelta on löytynyt mahdollinen kivituaan

kärkikatkelma. Tuuran löytöpaikalta ja läheiseltä tieltä poimitut kvartsit lienevät luonnonkiviä ja modernia sepelikvartsia.

KM 29514:1-2, Yks. (Jukka-Pekka Hietala), kvartsia ja kvartsiittia, tuuran kärkikatkelma?

Inv. 1995 Oksala, Inv. 2004 Krapu.

159 HIETARANTA

Kiinteä muinaisjäännös

Pyyntikuoppa? II

Muonio Alamuonio Jerisjärvi

2741 02 JERISJÄRVI

x=7539 392, y=3376 028, z=270

Muonion kirkosta n. 16 km itäkaakkoon Jerisjärven keskiosan länsirannalla ja n. 1 km luoteeseen Ulkuvaaran tilasta. Mökkiteiden rajaaman kankaan pienen moreenikumpareen pohjoislaidalla on yksittäinen maaton kuoppa, jonka ala on n. 6 x 3,5 m ja syvyys n. 40 cm.

Inv. 1995 Oksala, Inv. 2004 Krapu.

160 HEINÄNIEMI I

Kiinteä muinaisjäännös

Liesiä II/III

Muonio Alamuonio Jerisjärvi

2741 02 JERISJÄRVI

x=7538 088, y=3376 234, z=265

Muonion kirkosta n. 16,5 km itäkaakkoon Jerisjärven keskiosan länsirannalla. Kalasatamasta n. 600 m pohjoiseen, Ulkuvaaran kaakkosrinteen loivalla reunakankaalla, on 1-2 tarkemmin ajoittamatonta kehäliettä. Selvemman ala on n. 1 x 0,8 m.

Inv. 1995 Oksala, Inv. 2004 Krapu.

161 HEINÄNIEMI II

Kiinteä muinaisjäännös

Liesi II/III

Muonio Alamuonio Jerisjärvi

2741 02 JERISJÄRVI

x=7538 215, y=3376 156, z=270

Muonion kirkosta n. 16,5 km itäkaakkoon Jerisjärven keskiosan länsirannalla, kalasatamasta n. 750 m pohjoiseen. Ulkuvaaran kaakkosrinteen loivalla reunakankaalla on nelikulmainen kivetty liesi, jonka ala on n. 1 x 0,5 m. Lieden ympärillä olevat kivet voivat viitata jonkinlaiseen asumukseen.

Inv. 1995 Oksala, Inv. 2004 Krapu.

165 SÄRKILOMPOLO (kaakko)

Kiinteä muinaisjäännös

Pyyntikuoppia II

Muonio Valtionmaa Särkijärvi

2723 11 OLOSTUNTURI

x=7537 235, y=3369 683, z=258 (läntinen alue)

x=7537 205, y=3369 769, z=258 (itäinen alue)

Muonion kirkosta n. 11,5 km kaakkoon Särkilompolon etelärannalla. Juuvanojanlahteen etelästä laskevan puron itäpuolisella jänkien ympäröimällä hiekkakumpareella on pyyntikuoppia kahdessa kohtaa: länsireunassa on kaksi ja itäkaakkosreunassa viisi kuoppaa.

Inv. 1995 Oksala, Inv. 2004 Krapu.

169 KOTILAHTI

Kiinteä muinaisjäännös

Pyyntikuoppia II

Muonio Jerisjärvi

2741 02 JERISJÄRVI

x=7538 220, y=3378 228, z=260

Muonion kirkosta n.18,5 km itäkaakkoon Jerisjärven Iso- eli Jerissaaren länsiosassa. Kotilahden talosta n. 300 m kaakkoon on neljän pyyntikuopan ryhmä jokseenkin keskellä tasaista kuusivaltaista kangasmetsää.

Inv. 1995 Oksala, Inv. 2004 Krapu.

170 KOKKOSENLAHTI

Kiinteä muinaisjäännös

Liesi II/III

Muonio Jerisjärvi

2741 02 JERISJÄRVI

x=7538 454, y=3378 298, z=260

Muonion kirkosta n. 18,5 km itäkaakkoon Jerisjärven Isosaaren luoteisosassa. Kotilahden tilasta n. 350 m itään on pienen sorakuopan kaakkoislaidalla osin koneellisen pintaturpeen kuorinnan tuhoama kehäliesi. Lieden laajuus on n. 1 x 0,5 m. Ympäristöstä ei ole tehty liettä ajoittavia löytöjä.

Inv. 1995 Oksala, Inv. 2004 Krapu.

171 JERISSAARI LUONNONHOITOMETSÄ

Kiinteä muinaisjäännös

Pyyntikuoppia II

Muonio Jerisjärvi

2741 02 JERISJÄRVI

x=7538 345, y=3378 939, z=265

Muonion kirkosta n. 19 km itäkaakkoon Jerisjärven Iso- eli Jerissaaren pohjoisosassa. Kotilahden talosta n. 900 m itään Kokkosenpalon itäosassa, n. 100 m suon reunasta, on yhdeksän pyyntikuopan ryhmä. Näistä reilut 200 m pohjoisluoteeseen on lisäksi kolme hieman epämääräisempää kuoppaa.

Inv. 1995 Oksala, Inv. 2004 Krapu.

172 VINTTURINNIEMI

Kiinteä muinaisjäännös

Kivikautinen asuinpaikka II

Muonio Valtionmaa Jerisjärvi

2741 02 JERISJÄRVI

x=7540 419, y=3379 506, z=260

Muonion kirkosta n. 19 km itään Jerisjärven koillislaidalla. Vintturinlahden itäosassa olevan hiekkarannan keskivaiheilta, rantavallin yläpuolelta, on tehty kivikautisia asuinpaikkahavaintoja n. 60 m matkalta. Asuinpaikasta n. 100-150 m pohjoiseen on myöhäinen talonpaikka.

KM 34683:1-2, kvartsia

Inv. 1995 Oksala, Inv. 2004 Krapu.

178 LOMPOLOROVA (pohjoinen)

Kiinteä muinaisjäännös

Pyyntikuoppa II

Muonio Alamuonio Olosjärvi

2723 12 TORAS-SIEPPI

x=7546 194, y=3365 548, z=260

Muonion kirkosta n. 5 km itäkoilliseen Olosjärven länsipuolella. Mäntyä kasvavalla hiekkakankaalla, Olosjärven luoteispäästä n. 300 m etelään, on yksittäinen pyyntikuoppa.

Inv. 1995 Oksala, Inv. 2004 Krapu.

188 TORASJÄRVI VANHANKENTÄNMAA

Kiinteä muinaisjäännös

Kivikautinen asuinpaikka II

Pyyntikuoppa II

Muonio Torasjärvi

2723 12 TORAS-SIEPPI

x=7546 038, y=3369 696, z=248 (asuinpaikka)

x=7546 117, y=3369 769, z=255 (kuoppa)

Muonion kirkosta n. 9 km itäkoilliseen Torasjärven koillisrannalla. Vanhankentänmaan keskivaiheilla lounaaseen työntyvän pyöreän niemekkeen pohjoisrannalla näkyy asuinpaikkaan viittaavia kvartseja: pienellä aukealla venevalkaman vieressä ja rantapolulla ruskean mökin eteläpuolella. Asuinpaikasta n. 130 m itään on lisäksi polulla yksittäinen kvartsi-iskos n. 80 m päässä rannasta. Pyyntikuoppa on loivalla kangasrinteellä asuinpaikasta n. 100 m koilliseen.

KM 29521, kvartsi

Inv. 1995 Oksala, Inv. 2006 Krapu.

189 UUSIPALO

Kiinteä muinaisjäännös

Kivikautinen asuinpaikka II

Muonio Vuontisjoki

2723 12 TORAS-SIEPPI

x=7547 296, y=3371 586, z=255

Muonion kirkosta n. 11 km itäkoilliseen ja n. 400 m pohjoiseen Vuontis- ja Jerisjokien yhtymäkohdasta. Metsähallituksen ylläpitämän Uusipalon kodan edustan aukiolla on näkyvissä puolenkymmentä kvartsi-iskosta. Vuontisjoen länsipuolisen suon laitaan on paikalta n. 20 m. Kodan länsipuolella on nuorehko tuvanpohja ja siitä n. 60 m lounaaseen on suurehko tervahauta.

(KM 29522, poist.),

Inv. 1995 Oksala, Inv. 2006 Krapu.

193 YLINEN VISANTOKOSKI

Kiinteä muinaisjäännös

Kivikautinen asuinpaikka? II/III

Muonio Ylimuonio

2724 04 KÄTKÄSUVANTO

x=7554 568, y=3351 768, z=240

Muonion kirkosta n. 13,5 km luoteeseen. Muonionjoen rantatörmän terassilta, n. 15 m joesta ja n. 30 m koillispuoliselta Kilpisjärventieltä, on vuonna 1995 löytynyt kvartseja modernin nuotiopaikan viereltä.

KM 29525:1-2, kvartsia

Inv. 1995 Oksala, Inv. 2006 Krapu.

196 MUORIJÄRVI (pohjoinen)

Kiinteä muinaisjäännös

Pyyntikuoppia II

Muonio Kajanki

2724 07 KAJANKI

x=7560 028, y=3359 170, z=245 (eteläpää)

x=7560 152, y=3359 204, z=265 (pohjoispää)

Muonion kirkosta n. 15,5 km pohjoiseen, Muorijärven pohjoisrannalla. Noin 40 m uudehkosta huvilasta koilliseen, äkkijyrkän kangasrinteen alla, on neljä pyyntikuoppaa pohjois-eläsuuntaisessa jonossa. Kahden eteläisimmän kuopan välissä on huvilan käymälä. Kuoppajonosta reilut 100 m pohjoiseen, kymmenkunta metriä rinteeseen päällä kulkevasta metsäautotiestä kaakkoon, on lisäksi yksittäinen pyyntikuoppa.

Inv. 1995 Oksala, Inv. 2006 Krapu.

203 MIELMUKKAJÄRVI

Kiinteä muinaisjäännös

Pyyntikuoppa II

Muonio Mielmukkajärvi

2724 07 KAJANKI

x=7557 899, y=3355 114, z=242,5

Muonion kirkosta n. 15 km pohjoisluoteeseen Mielmukkajärven eteläpuolella. Pienellä mäntykangaskumpareella, Mielmukkajärventiestä n. 20 m lounaaseen, on yksittäinen pitkänsoikea pyyntikuoppa. Tien toisella puolella on sorakuoppa.

Inv. 1995 Oksala, Inv. 2006 Krapu.

204 KAARNESTIEVA (lounas)

Kiinteä muinaisjäännös

Pyyntikuoppia II

Kivikautinen asuinpaikka? II/III

Muonio Ylimuonio

2724 07 KAJANKI

x=7555 145, y=3357 919, z=235

Muonion kirkosta n. 11 km pohjoisluoteeseen Ylisen Utkujärven koillispuolella. Kajangintievan pitkän harjun lounaispäässä, mökkitien ja vedenottamon aidan välisellä pienellä hiekkakumpareella, on itä-länsisuuntaisessa jonossa kuusi pyyntikuoppaa. Parissa kuopassa on jälkiä modernista kaivelusta. Mökkitieltä on löytynyt lisäksi pieniä kvartsi-iskoksia.

KM 29528, kvartsia

Inv. 1995 Oksala, Inv. 2006 Krapu.

205 KAJANGIN TIEVA

Kiinteä muinaisjäännös

Kivikautinen asuinpaikka II

Muonio Ylimuonio

2724 07 KAJANKI

x=7555 035, y=3357 714, z=233

Muonion kirkosta n. 11 km pohjoisluoteeseen Ylisen Utkujärven koillisrannalla. Lounaaseen osoittavan niemen kärjen sortuvassa rantatörmässä näkyy muutamia kvartseja ja palaneita kiviä huvilan ja saunan välisellä alueella. Eniten kvartseja näkyy osittain törmän mukana rannalle sortuneen laakean mahdollisen asumuspainanteen (halkaisija n. 6 m) kohdilla saunan vieressä. Huvilan edustalla on lisäksi pieni suppilomainen maatunut kuoppa, joka liittyyneen asuinpaikkaan.

KM 29529, kvartsi

Inv. 1995 Oksala, Inv. 2006 Krapu.

208 MUORINTYTÄR

Kiinteä muinaisjäännös

Pyyntikuoppa II

Muonio Kajanki

2724 07 KAJANKI

x=7559 524, y=3359 221, z=250

Muonion kirkosta n. 15 km pohjoiseen Muorijärven ja Muorintytär-lammen välisellä hiekkakumpareella. Kumpareen laella, lähellä sen jyrkkää eteläkaakkoslaitaa ja eteläkaakkoon kesämökistä, on laakea pitkälle maatonut pyyntikuoppa. Pyyntikuopasta itään on lisäksi toinen pienempi ja epämääräisempi kuopanne, joka lienee kuitenkin luontainen.

Inv. 1995 Oksala, Inv. 2006 Krapu.

209 MUORIJÄRVI (kaakko)

Kiinteä muinaisjäännös

Pyyntikuoppa II

Muonio Kajanki

2724 07 KAJANKI

x=7559 470, y=3359 013, z=240

Muonion kirkosta n. 15 km pohjoiseen Muorijärven kaakkosrannalla. Järveen työntyvällä kumparemaisella niemekkeellä on yksittäinen soikeahko pyyntikuoppa (n. 3 x 2,5 x 0,3 m). Siitä muutama metri etelään on toinen epämääräinen kuopanne, joka lienee kuitenkin luonnonmuodostuma.

Inv. 1995 Oksala, Inv. 2006 Krapu.

210 JUUTILAISENJÄRVI (kaakko)

Kiinteä muinaisjäännös

Pyyntikuoppia II

Muonio Kajanki

2724 07 KAJANKI

x=7561 883, y=3362 834, z=250 (keskiosa)

x=7561 865, y=3362 927, z=250 (itäpää)

x=7561 800, y=3362 772, z=250 (länsipää)

Muonion kirkosta n. 17,5 km pohjoiseen Juutilaisenjärven kaakkospuolella. Kumpuilevalla mäntykankaalla on ainakin kuusi pyyntikuoppaa kankaan laitaa seurailevassa n. 170 m pitkässä kaarevassa jonossa. Itäisin kolmen kuopan ryhmä on järven itäosan eteläkärjestä n. 70 m kaakkoon. Näiden länsipuolella suon laidassa on muutamia epämääräisiä painaumuksia. Jonon etelälounaaseen kaartuvassa loppupäässä on kolme selkeää pyyntikuoppaa.

Inv. 1995 Oksala, Inv. 2006 Krapu.

211 JUUTILAISENJÄRVI (itä)

Kiinteä muinaisjäännös

Pyyntikuoppia

Muonio Kajanki

2724 07 KAJANKI

x=7561 870, y=3363 172, z=255 (keskiosa)

x=7561 934, y=3363 165, z=250 (pohjoispää)

x=7561 842, y=3363 218, z=255 (kaakkospuolella)

Muonion kirkosta n. 17,5 km pohjoiseen Juutilaisenjärven itäkaakkospuolella. Juutilaisenjärven itäpuolisen poroaidan ja metsäautotien länsipuolelta, länsiluoteeseen viettävän kankaan rinteestä, alkaa kuusi pyyntikuoppaa käsittävä kuoppajono. Jono kulkee kankaan lakea mukailevan tien

ylittäen ensin n. 60 m etelään ja kääntyy siitä itään, missä kaksi viimeistä kuoppaa ovat reilun 40 m päässä toisistaan. Viimeinen kuoppa on poroaidan sisäpuolella.
Inv. 1995 Oksala, Inv. 2006 Krapu.

212 JUUTILAISENJÄRVI (koillinen)

Kiinteä muinaisjäännös

Pyyntikuoppa II

Muonio Kajanki

2724 07 KAJANKI

x=7562 246, y=3363 045, z=255

Muonion kirkosta n. 18 km pohjoiseen Juutilaisenjärven koillispuolella. Paikalla on suurehko pitkänomainen pyyntikuoppa n. 200 m järven rannasta koilliseen tasaisen mäntykankaan eteläreunalla. Heti kuopan pohjoispuolitse kulkee poronerottelualueen ajoura.

Inv. 1995 Oksala, Inv. 2006 Krapu.

213 KÄTKÄJÄRVI (pohjoinen)

Kiinteä muinaisjäännös

Pyyntikuoppia II

Muonio Kätkäsvanto

2724 05 SONKAMUOTKA

x=7564 572, y=3348 892, z=255

Muonion kirkosta n. 23 km luoteeseen Kätkäjärven pohjoisrannalla. Järven pohjoisrannan puolivälissä on itä-länsisuuntainen kapea hiekkaharjanne, jonka laella on kaksi pitkälle maatonutta laakeaa pyyntikuoppaa.

Inv. 1995 Oksala, Inv. 2006 Krapu.

214 VUOPIONPALO

Kiinteä muinaisjäännös

Pyyntikuoppa II

Muonio Kätkäsvanto

2724 05 SONKAMUOTKA

x=7565 366, y=3349 013, z=255

Muonion kirkosta n. 24 km luoteeseen ja Kätkäjärvestä n. 800 m pohjoiseen. Vuopionpalon kumpuilevalla mäntykankaalla, aivan pienen lammen luoteisrannan tasaisen niemekkeen nokassa, on yksittäinen pyyntikuoppa. Kuoppa on laakea ja pitkälle maatonut.

Inv. 1995 Oksala, Inv. 2006 Krapu.

215 KÄTKÄJÄRVI (länsi)

Kiinteä muinaisjäännös

Kivikautinen asuinpaikka II

Muonio Kätkäsvanto

2724 04 KÄTKÄSUVANTO

x=7563 785, y=3348 423, z=252

Muonion kirkosta n. 22,5 km luoteeseen Kätkäjärven Pitkäniemen tyveen etelästä työntyvän lahdelman pohjoispuolella. Asuinpaikka on itä-länsisuuntaisen Pitkäniementien ja siitä pohjoiskoilliseen risteävän metsäautotien risteysalueella. Hienojakoista hiekkaa olevalla tienpinnalla näkyy poikkeuksellisen runsaasti kvartseja sekä muutamia palaneita luunkappaleita halkaisijaltaan n. 35 m alueella. Järven ranta on etelässä n. 30 m päässä.

KM 29530:1-2, kvartsia, palanutta luuta

Inv. 1995 Oksala, Inv. 2006 Krapu.

216 KÄTKÄJÄRVI

Kiinteä muinaisjäännös

Pyyntikuoppia II

Muonio Kätöksuvanto

2724 04 KATKÄSUVANTO

x=7563 782, y=3348 271, z=252

Muonion kirkosta n. 22,5 km luoteeseen Kätkäjärven länsipuolella. Pitkänniementien ja siitä luoteeseen haarautuvan metsäautotien risteyksen koillispuolisella hiekkakumpareella on kolme pyyntikuoppaa. Osaa laakeista kuopista on ilmeisesti kaiveltu myöhemminkin. Kumpareella on lisäksi yksi selkeästi moderni pieni soranottokuoppa ja kumpareen etelälounaispuolella toinen moderni neliömäinen kuopanne.

Inv. 1995 Oksala, Inv. 2006 Krapu.

218 MUORINHARJU

Kiinteä muinaisjäännös

Pyyntikuoppa II

Muonio Kajanki

2724 07 KAJANKI

x=7560 262, y=3359 316, z=270

Muonion kirkosta n. 16 km pohjoiseen Muorinharjun päällä ja n. 350 m Muorijärvestä koilliseen. Harjun lakea seurailevan metsäautotien luoteislaidalla on yksittäinen pyyntikuoppa. Kuopan halkaisija on n. 6 m ja syvyys reilun metrin. Tie ja pyyntikuopan luoteisreunan ylittävä polku ovat tuhonneet sitä jonkin verran.

Inv. 1995 Oksala, Inv. 2006 Krapu.

219 KOIVURANTA

Kiinteä muinaisjäännös

Kivikautinen asuinpaikka? II

Pyyntikuoppia II

Muonio Kangosjärvi

2723 07 KANGOSJÄRVI

x=7532 185, y=3358 416, z=230 (keskiosa)

x=7532 113, y=3358 445, z=225 (eteläpää)

x=7532 267, y=3358 380, z=230 (pohjoispää)

Muonion kirkosta n. 12,5 km etelään Kangosjärven luoteisosan kaakkoon pistävällä niemellä. Niemen päällä olevalla harjanteella on kolme soikeahkoa pyyntikuoppaa noin 80 m välein. Eteläisimmästä kuopasta vajaan 20 m itään tuulenskaadon juurakossa näkyy kvartseja. Kvartsilöydöt ovat n. 5 m korkean jyrkän törmän päällisellä tasanteella n. 30 m rannasta pohjoiseen.

KM 29531, kvartsia

Inv. 1995 Oksala, Inv. 2006 Krapu.

221 (ent. 118) LAUKUPUOLIJÄNKÄ 1

Kiinteä muinaisjäännös

Pyyntikuoppia II

Liesi II

Muonio Äkäsjärvi

2723 03 ÄKÄSKERO

x=7521 444, y=3378 271, z=285 (keskiosa)

x=7521 62, y=3378 02, z=280 (luoteispää)

x=7521 26, y=3378 29, z=280-285 (eteläpää)

Muonion kirkosta n. 28,5 km kaakkoon Äkäsjärven eteläosan itäpuolella. Äkäskeron retkeilyreitit varrella olevilla soiden ympäröimillä hiekkakumpareilla ja suota reunustavilla kangasrinteillä on yhteensä viisi pyyntikuoppaa ja yksi suorakaiteen muotoinen liesi n. 400 m matkalla.

Inv. 1995 Oksala, Inv. 2002 Kotivuori, Inv. 2004 Krapu.

222 (ent. 117) LAUKUPUOLIJÄNKÄ 2

Kiinteä muinaisjäännös

Pyyntikuoppia II

Muonio Valtionmaa Äkäsjärvi

2732 03 ÄKÄSKERO

x=7521 137, y=3378 025, z=275

Muonion kirkosta n. 29 km kaakkoon Äkäsjärven eteläosan itäpuolella. Äkäskeron retkeilyreitit länsipuolella, polun mutkan luona n. 230 metriä järvestä, on pienellä alalla kaksi pyyntikuoppaa sekä kaksi laakeampaa mahdollista pyyntikuoppaa. Kuopat sijaitsevat kookkaita mäntyjä kasvavalla hiekkakumpareella.

Inv. 1995 Oksala, Inv. 2002 Kotivuori, Inv. 2004 Krapu.

223 LAUKUPUOLIJÄNKÄ 3

Kiinteä muinaisjäännös

Pyyntikuoppa? II

Muonio Äkäsjärvi

2732 03 ÄKÄSKERO

x=7520 94, y=3378 10, z=285

Muonion kirkosta n. 29 km kaakkoon Äkäsjärven eteläpään itäpuolella ja n. 1 km koilliseen Äkäsjoen suusta. Äkäskeron retkeilyreitit ja itäpuolisen metsäautotien välimaastossa, n. 200 m etäisyydellä kummastakin, on kumpuilevassa maastossa pitkänomainen pyyntikuopaksi tulkittu kuoppa. Kuoppa on lännestä ja pohjoisesta suohon rajautuvan moreenikankaan niemekkeen kärjen korkeimmalla kohdalla. Niemeke osoittaa pohjoiseen.

Inv. 2002 Kotivuori.

224 ÄKÄSMYLLY

Kiinteä muinaisjäännös

Kivikautinen asuinpaikka? II

Muonio Äkäsjoki

2732 03 ÄKÄSKERO

x=7519 91, y=3377 14, z=265

Muonion kirkosta n. 30 km kaakkoon Äkäslinkan itäpuolella. Äkäsmyllyn kävelysillan kaakkoispuolisella rannalla nykyisten matkailurakenteiden ja soralla peitettujen polkujen seassa erottuu merkkejä kvartseista ja vanhasta tulenpidosta. Paikan luonteen varmentaminen vaatii lisätutkimuksia. Molemmiin puolin laavua on rapautuneen kvartsin lisäksi viitteitä kvartsiaineksen käytöstä.

Inv. 2002 Kotivuori.

225 (ent. 221) SÄRKIJÄRVI (koillinen)

Kiinteä muinaisjäännös

Kivikautinen asuinpaikka II

Muonio Alamuonio Särkijärvi

2723 11 OLOSTUNTURI

x=7539 457, y=3374 035, z=262

Muonion kirkosta n. 14,5 km itäkaakkoon. Särkijärven koilliskulmassa olevan lahden luoteisrannalla on hiekkainen kapeahko tasanne jolla asuinpaikka sijaitsee. Asuinpaikasta kertovia löytöjä on tehty pesäkkeellisesti rantavallin päältä n. 60 m matkalta.

KM 34684, kvartsia

Inv. 2004 Krapu.

226 (ent. 222) LEUSTOVAARA (itä)

Kiinteä muinaisjäännös

Pyyntikuoppia II/III

Muonio Alamuonio Äkäsjärvi

2741 01 ÄKÄSJÄRVI

x=7531 003, y=3377 277, z=280

Muonion kirkosta n. 21,5 km kaakkoon Äkäsjärven pohjoisosan länsipuolella. Kivenlahden ja Leustonlahden puolimaissa, Leustonvaaran alarinteen tasanteen pienellä hiekkakumpareella, on kaksi pyyntikuoppaa viiden metrin päässä toisistaan ja n. 35 m maantiestä itään. Moderni kaivelu on osittain tuhonnut kuoppia.

Inv. 2004 Krapu.

227 (ent. 223) KOIVURINNE

Kiinteä muinaisjäännös

Liesi II/III

Muonio Alamuonio Äkäsjärvi

2741 02 JERISJÄRVI

x=7533 055, y=3379 434, z=264

Muonion kirkosta n. 22 km itäkaakkoon Äkäsjärven pohjoisrannalla. Muotkavaaran kylästä n. 500 m luoteeseen olevan niemen kaakkoisrannalla, vajaat 10 metriä rannasta, on yksittäinen kehäliesi, jonka ala on n. 50 x 60 cm. Lieden ajoitus lähihistoriaa vanhemmaksi nuotiopaikaksi on epävarma.

Inv. 2004 Krapu.

229 (ent. Kittilä 61) PORVINIEMI

Kiinteä muinaisjäännös

Palvospaikka? I

Pyyntikuoppia II

Kalakenttiä? II/III

Muonio Raattama Pallasjärvi

2742 01 PALLASTUNTURI

x=7554 66, y=3381 59, z=270

Muonion kirkosta n. 23,5 km itäkoilliseen Pallasjärven pohjoispäässä. Kapean niemen kärjessä on seitana mahdollisesti palvottu kookas kuutiomainen kivi (ks. Paulaharju 1932, s. 49). Kiven kupeella ja siitä n. 50 m pohjoiseen on kaksi pyyntikuoppaa. Niemen tyvessä on kolme mökkiä, joiden vaiheilla kerrotaan olevan vanhoja kalakenttiä.

Inv. 1999 Kotivuori & Lompolo, Inv. 2002 Kotivuori.

230 (ent. Kittilä 62) PYHÄKERO

Kiinteä muinaisjäännös

Palvospaikka? I

Muonio Raattama Pallastunturi

2742 01 PALLASTUNTURI

x=7556 77, y=3378 17, z=772,5

Muonion kirkosta n. 21 km koilliseen Pallastunturilla. Taivaskerosta kilometrin verran kaakkoon oleva tunturilaki Pyhäkero on Paulaharjun (1932, s. 49) mukaan luultavasti lappalaisten pyhä paikka.

Tark. –

231 (ent. Kittilä 78) PALLASLOMPOLOHARJU (pohjoinen)

Kiinteä muinaisjäänös

Pyyntikuoppia II

Muonio Pallasjärvi

2741 03 SAMMALTUNTURI

x=7550 14, y=3382 95, z=270

Muonion kirkosta n. 23 km itäkoilliseen Pallasjärven eteläpään länsirannalla. Pallasjärven ja Pallaslompolon välisen harjanteen laella on kolme pyyntikuoppaa n. 270 m matkalla. Kuopat kuuluvat samaan Pallasjärven ja -lompolon väliseen pyyntikuoppien ketjuun kohteiden Muonio 236 ja 237 kanssa.

Inv. 1989 Arponen, Inv. 2002 Kotivuori.

232 (ent. Kittilä 80) METSÄNHOITAJAN KÄMPPÄ

Kiinteä muinaisjäänös

Kivikautinen asuinpaikka II

Liesi II

Muonio Pallasjärvi

2741 03 SAMMALTUNTURI

x=7551 99, y=3381 26, z=270

Muonion kirkosta n. 22 km itäkoilliseen Pallasjärven länsirannalla. Kohde on metsäntutkimuslaitoksesta n. 550 m luoteeseen olevalla rantaterassilla. Suorakaiteinen liesi (n. 1 x 0,5-0,7 m) on kämpän järvenpuoleisella sivulla. Kvartsilöytöjä ja palaneita kiviä on kämpän pihapiirissä. Keskellä pihaa on lisäksi muutama mahdollinen suorakaiteinen liesi.

KM 25469:1-5, 28563:1-13, kvartsia

Inv. 1989 Arponen, Tark. 1994 Hamari & Pesonen, Inv. 2002 Kotivuori.

233 (ent. Kittilä 81) PALLASJÄRVI (lounas)

Kiinteä muinaisjäänös

Liesi II

Muonio Pallasjärvi

2741 03 SAMMALTUNTURI

x=7550 53, y=3382 56, z=269

Muonion kirkosta n. 23 km itäkoilliseen Pallasjärven eteläosan länsirannalla. Metsäntutkimuslaitoksesta n.1450 m kaakkoon on rantatörmällä viitisen metriä rannasta ainakin yksi suorakaiteinen liesi ja metrin laajuinen maatunut kuoppa, molemmat rajaa osoittavien viisarikivien vieressä. Paikalta n. 50 m etelään on kivistä ladottu rajamerkki. Törmän murroksesta on tavattu lisäksi palomaata ja nokea, joten paikalla voi olla laajempikin asuinkenttä.

Inv. 1989 Arponen, Tark. 1994 Hamari & Pesonen, Inv. 2002 Kotivuori.

234 (ent. Kittilä 94) JANNELAN MAJA

Kiinteä muinaisjäänös

Kivikautinen asuinpaikka II

Liesiä II

Muonio Pallasjärvi

2741 03 SAMMALTUNTURI

x=7551 07, y=3381 96, z=272 (keskiosa)
x=7550 98, y=3382 02, z=272 (kaakkoispää)
x=7551 16, y=3381 90, z=272 (luoteispää)

Muonion kirkosta n. 22 km itäkoilliseen Pallasjärven lounaisrannalla. Metsäntutkimuslaitoksen koeasemasta n. 600 m kaakkoon, Jannelan majalle vievältä tieltä haarautuvan polun varrella, on asuinpaikkalöytöjä harvakseltaan n. 200 m matkalla. Polun varrella on myös kolme pääosin suorakaiteisena hahmottuvaa liettä, joista kaksi kohteen luoteisosassa ja kolmas sen kaakkoisosassa. KM 28564:1-10, kvartsia
Tark. 1994 Hamari & Pesonen, Inv. 2002 Kotivuori.

235 (ent. Kittilä 216) YLISENPÄÄNLAMPI

Kiinteä muinaisjäännös
Kivikautinen asuinpaikka II
Muonio Raattama Pallasjärvi
2742 01 PALLASTUNTURI
x=7555 17, y=3381 40, z=270

Muonion kirkosta n. 23,5 km itäkoilliseen, Pallasjärven pohjoispuolella, reilut 300 m Ylisenpäänlammesta eteläkaakkoon. Kivikautinen asuinpaikka sijaitsee Porviniemeen vievien pitkospuiden alkupäässä Ylisenpäänlahtea reunustavan suon laidassa olevalla pienellä moreenikumpareella. Paikalla on havaittu kvartsia, palanutta luuta ja liesi. Järven pinta lienee ollut asuinpaikan käyttöaikana ainakin puolisen metriä nykyistä korkeammalla.
Inv. 2002 Kotivuori.

236 (ent. Kittilä 222) PALLASLOMPOLO 1

Kiinteä muinaisjäännös
Pyyntikuoppia II
Muonio Pallasjärvi
2741 03 SAMMALTUNTURI
x=7549 29, y=3383 24, z=270

Muonion kirkosta n. 23 km itäkoilliseen Pallasjärven eteläpäässä. Pallasjärven ja Pallaslompolon välisen harjannemaisen n. 120 m pitkän saaren laella on kolme erittäin pitkälle maatonutta pyyntikuoppaa. Kuopat kuuluvat samaan Pallasjärven ja -lompolon väliseen pyyntikuoppien ketjuun kohteiden Muonio 231 ja 237 kanssa.
Inv. 2002 Kotivuori.

237 (ent. Kittilä 223) PALLASLOMPOLO 2

Kiinteä muinaisjäännös
Pyyntikuoppia II
Muonio Pallasjärvi
2741 03 SAMMALTUNTURI
x=7549 57, y=3383 13, z=270

Muonion kirkosta n. 23 km itäkoilliseen Pallasjärven eteläpäässä. Pallasjärven ja Pallaslompolon väliin jäävällä n. 400 m pitkällä harjannemaisella saarella on ainakin kolme pyyntikuoppaa. Saaren kaakkoisosassa on suurehko kuoppa ja sen keskiosan laella on yksi selkeä ja yksi pitkälle maatonut kuoppa. Lisäksi saaren luoteispäässä on yksi mahdollinen maatonut pyyntikuoppa. Kuopat kuuluvat samaan Pallasjärven ja -lompolon väliseen pyyntikuoppien ketjuun kohteiden Muonio 231 ja 236 kanssa.
Inv. 2002 Kotivuori.

238 (ent. Kittilä 224) METSÄNHOITAJAN KÄMPPÄ 2

Kiinteä muinaisjäännös

Pyyntikuoppia II

Muonio Pallasjärvi

2741 03 SAMMALTUNTURI

x=7551 89, y=3381 18, z=285

Muonion kirkosta n. 22 km itäkoilliseen Pallasjärven länsipuolella. Metsänhoitajan kämpästä lounaaseen kohoavan rinteeseen yläosassa ja päällä, n. 60 m Raattamaan vievästä tiestä, on kolme pyyntikuoppaa itä-länsisuunnassa n. 80 x 20 m laajuisella alalla. Alueella on lisäksi pari pitkälle maatonutta mahdollista pyyntikuoppaa.

Inv. 2002 Kotivuori.

239 (ent. Kittilä 225) METSÄNHOITAJAN KÄMPPÄ 3

Kiinteä muinaisjäännös

Pyyntikuoppia II

Muonio Pallasjärvi

2741 03 SAMMALTUNTURI

x=7552 11, y=3381 04, z=280-290

Muonion kirkosta n. 22 km itäkoilliseen Pallasjärven länsipuolella. Metsänhoitajan entiseltä kämpältä n. 250 m luoteeseen on kolme pyyntikuoppaa Raattamaan vievän tien suuntaisesti. Kuopat ovat n. 20 m välein ja tiestä n. 70 m länteen. Paikalla tietä reunustaa korkea ja jyrkkä soratormä. Tästä noin satakunta metriä lounaaseen on alemman rinteeseen kinalossa vielä kaksi pyyntikuoppaa.

Inv. 2002 Kotivuori.

240 (ent. Kittilä 226) PAKASMAA

Kiinteä muinaisjäännös

Pyyntikuoppia II

Muonio Pallasjärvi

2741 03 SAMMALTUNTURI

x=7551 33, y=3381 42, z=280-285

Muonion kirkosta n. 22 km itäkoilliseen Pallasjärven länsipuolella. Tasaisella kankaalla, lähellä järveä kohti laskevan rinteeseen reunaan, on luontopolun vieressä pyyntikuoppa. Kuoppa on n. 80 m luoteeseen Jerisjärvelle ja Pallasjärven eteläpuolelle vievien teiden risteyksestä. Alemmalla kankaalla, edellisestä kuopasta n. 100 m pohjoisluoteeseen, on ainakin yksi kuoppa lisää. Tien eteläpuolella on kaksi mahdollisesti samaan ryhmään kuuluvaa pyyntikuoppaa (Muonio 241).

Inv. 2002 Kotivuori.

241 (ent. Kittilä 227) METSÄNTUTKIMUSLAITOS

Kiinteä muinaisjäännös

Pyyntikuoppia II

Muonio Pallasjärvi

2741 03 SAMMALTUNTURI

x=7551 14, y=3381 49, z=278

Muonion kirkosta n. 22 km itäkoilliseen Pallasjärven länsipuolella. Noin 40 m Jerisjärvelle vievältä tieltä etelään on pienen lammen ja suonotkelman länsipuolisessa loivassa rinteessä kaksi pyyntikuoppaa. Kuopat ovat noin 40 m etäisyydellä toisistaan. Lammen vastakkaisella puolella on Metsäntutkimuslaitoksen huoltorakennuksia. Päätien pohjoispuolella on kaksi mahdollisesti samaan ryhmään kuuluvaa pyyntikuoppaa (Muonio 240).

Inv. 2002 Kotivuori.

242 (ent. Kittilä 228) HIRVASNIEMI

Kiinteä muinaisjäännös

Pyyntikuoppa? II

Muonio Pallasjärvi

2742 01 PALLASTUNTURI

x=7554 53, y=3380 80, z=280

Muonion kirkosta n. 22,5 km itäkoilliseen Pallasjärven pohjoispään länsipuolella. Noin 10 m Raattamaan vievän tien itäpuolella on vanhan sorakuopan läheisyydessä yksi suurehko (halk. 4,5 m ja syvyys 1 m) suppilomainen kuoppa. Kuopalta n. 12 m itään alkaa jyrkkä törmä. Alue on järven rannan suunnassa erittäin vaikeakulkuista. Kuopan tulkinta nimenomaan pyyntikuopaksi vaatii lisätutkimuksia.

Inv. 2002 Kotivuori.

243 OJAJÄRVI (luode)

Kiinteä muinaisjäännös

Kivikautinen asuinpaikka II/III

Muonio Tiurajärvi

2732 03 ÄKÄSKERO

x=7513 270, y=3373 245, z=255

Muonion kirkosta n. 33 km kaakkoon Tiurajärven ja Kangosjärven välisen tien pohjoispuolella ja n. 400 m Ojajärvestä luoteeseen. Osittain hiekanoton tuhoama asuinpaikka on itäpuoliseen suohon laskevan törmän päällisellä kangastasanteella. Kvartseja ja palaneita kiviä on havaittu hiekkakuopan pohjoisreunalla ja kuopan pohjois- ja luoteispuolisella tasanteella.

Tark. 2005 Sarkkinen.

Lisäksi mainittakoon Muonion kohdenumeron alunperin saanut kiinteä muinaisjäännös Kittilän kunnan puolella:

(4 JERISJÄRVI HALTIOLETTO) = KITILÄ 49

Kiinteä muinaisjäännös

Palvospaikka I

Kesähautapaikka II

Kittilä Jerisjärvi

2741 02 JERISJÄRVI

x=7538 500, y=3380 916, z=257,5

Kittilän kirkosta n. 42 km luoteeseen Jerisjärven itäosassa. Isohaaran pohjoispään ja mantereen välissä on pieni, n. 20 metriä laaja saari, jota perimätieto pitää lappalaisten kalmistona ja uhripaikkana. Paikalla on kaksi selvää kesähautakuoppaa ja 2 - 3 epämääräistä painauma.

Inv. 2002 Kotivuori.

ja Muonion kohdenumeron alunperin saanut seitapaikka Ruotsin puolella:

9 MUONIOVAARA (= Ruotsin puolella)

Palvospaikka

Ruotsi Muoniovaara

2723 06 MUONIO

x=7544 51(?), y=3357 81(?), z=339 (Suomen ykj.)

Seitakivi tai seitapaikka Muoniovaaran laella Ruotsin puolella n. 2,8 km Muonion kirkosta länteen. Koordinaatit on otettu vaaran korkeimmalta kohdalta, mutta kohde voi olla myös koordinaateissa x=754450;y=335672;z=260, minne on vuoden 1969 topografisella kartalla merkitty muinaisjäännös ja vuoden 1984 peruskartalla irtolohkare sekä paikannimi Seitakivenmaa.

MUONIO, LÖYTÖPAIKAT

11 KIRKONKYLÄ MÄEN TILA

Löytöpaikka

Kivikautinen löytöpaikka III

Muonio Kirkonkylä

2723 09 MUONIO

x=7544 64, y=3360 34, z=235

Muonion kirkosta n. 350 m länsiluoteeseen. Paikalta on löytynyt vuonna 1904 Muonio - Enontekiö maantietä rakennettaessa sivuojan kaivamisen yhteydessä 0,5 m syvyydeltä tasataltta. Paikka on Oksalan (1997) mukaan itä-länsisuuntaisen Niemenpääntien pohjoispuolisella rantapellolla. Noin 100 m säteellä on kaksi muutakin kivistä löytöpaikkaa (kohteet 19 ja 21).

KM 4435, tasataltta

Inv. 1995 Oksala.

12 KIRKONKYLÄ NIEMEN TILA

Löytöpaikka

Kivikautinen löytöpaikka III

Muonio Kirkonkylä

2723 09 MUONIO

x=7544 41, y=3360 14, z=235

Muonion kirkosta n. 550 m länsilounaaseen. Löytöpaikka on Oksalan (1997) arvion mukaan oheisten koordinaattien tietämällä loivasti lounaaseen viettävällä rantapellolla. 1900-luvun alussa, Niemen talosta n. 70 m etelään ja n. 70 m jokirannasta, löytyi pellon ojasta kivitua.

KM 5711, (29484, poist.), tuura

Inv. 1995 Oksala.

13 KÄKINIVANNISKA KAARNELAKI

Löytöpaikka

Kivikautinen löytöpaikka III

Muonio Kihlanki

2714 08 KIHLANKI

x=7509 64, y=3353 12, z=190

Muonion kirkosta n. 34 km etelälounaaseen Muonionjoen rannassa. Paikalta on löytynyt kivitaltta vuonna 1911 n. 5 m jokirannasta niittyraiviota tehtäessä. Rannan itäpuolella on pelto, jonka lounaiskulmaan löytöpaikka on Erä-Eskon (1962) mukaan virheellisesti aikaisemmin ollut merkittynä. Oksalan (1997) mukaan pellon lounaispuoli on topografialtaan kivistä asutukseen sopivaa. Oheiset koordinaatit ovat karkea arvio löytöpaikan sijainnista jokirannassa.

KM 5802, tasataltta

Inv. 1962 Erä-Esko, Inv. 1995 Oksala.

14 SUUKOSKENVAARA PAKAMUKKA

Löytöpaikka

Kivikautinen löytöpaikka III

Muonio Kihlanki

2714 08 KIHLANKI

x=7508 14, y=3353 66, z=175

Muonion kirkosta n. 36 km etelälounaaseen Muonionjoen rannassa. Vuonna 1912 joen suvannosta rantavedestä löytyi liuskeveitsi. Löytöpaikan tarkka sijainti on tuntematon. Oheiset koordinaatit ovat Oksalan (1997) arvio löytöpaikan sijainnista.

KM 6064:1, käyrä punaliuskeveitsi

Inv. 1962 Erä-Esko.

16 KOLSTRÖMIN TILA (ent. PAPPILA, nyk. Kunnantalo)

Löytöpaikka

Kivikautinen löytöpaikka III

Muonio Kirkonkylä

2723 09 MUONIO

x=7545 30, y=3361 00, z=240

Muonion kirkosta n. 500-800 m pohjoiskoilliseen. Oheiset koordinaatit ovat Oksalan (1997) arvio löytöpaikan sijainnista nykyisen kunnantalon paikkeilla. Erä-Esko (1962) arvelee asemapiirroksessaan löytöpaikan olevan tästä reilut 200 m etelälounaaseen olevalla alueella. Kivikirves on löytynyt vuonna 1907.

KM 7651, kivikirves

Inv. 1962 Erä-Esko, Inv. 1995 Oksala.

17 KEIMIÖNIEMI

Löytöpaikka

Kivikautinen löytöpaikka III

Muonio Jerisjärvi

2741 02 JERISJÄRVI

x=7540 52, y=3376 49, z=260

Muonion kirkosta n. 16 km itäkaakkoon Keimiöniemen tilan päärakennuksesta noin 150 m itään. Tarkka löytöpaikka ei ole tiedossa sillä Oksala totesi vuoden 1995 inventoinnin yhteydessä aikaisemman karttamerkin ja löytökuvauksen eroavan toisistaan. 1900-luvun alussa tehty löytö tuli peltotöissä.

KM 7750, kivikirves

Inv. 1995 Oksala.

19 LIIKAVAINIO / PAJAN TILA

Löytöpaikka

Kivikautinen löytöpaikka III

Muonio Kirkonkylä

2723 09 MUONIO

x=7544 63, y=3360 42, z=230

Muonion kirkosta n. 250 m länsiluoteeseen. Pajan tilan ojasta löytyi 1930-luvun lopulla kaksi kiviesinettä. Alue on nykyisin loivasti pohjoiseen kohti Muonijärveä viettävää asuinalueita itä-länsisuuntaisen Niemenpääntien pohjoispuolella. Noin 100 m säteellä on kaksi muutakin kivikautista löytöpaikkaa (kohteet 11 ja 21).

KM 11236:1-2, väkäsellinen liuskekeihäänkärki ja tasataltta

Tark. 1947 Cleve, Inv. 1962 Erä-Esko, Inv. 1995 Oksala.

21 PIETIKÄISEN TILA

Löytöpaikka

Kivikautinen löytöpaikka III

Muonio Kirkonkylä

2723 09 MUONIO

x=7544 54, y=3360 38, z=230

Muonion kirkosta n. 250 m länteen itä-länsisuuntaisen Niemenpääntien eteläpuolella olevan talon pihamaata. Kiviesineet on löydetty peltoa kaivettaessa 1904-05. Noin 100 m säteellä on kaksi muutakin kivikautista löytöpaikkaa (kohteet 11 ja 19).

HämM 105:1-3, tasataltta, liuskekeihäänkärki, suippokärkinen kiviase

Inv. 1995 Oksala.

24 KAJANKI AKANJÄRVI

Löytöpaikka

Rautakautinen löytöpaikka III

Muonio Kajanki

2724 07 KAJANKI

x=7559 13, y=3358 40, z=230

Muonion kirkosta n. 15 km pohjoiseen Kajangin talon eteläpuolisen pellon reunasta. Vuonna 1937 suopeltoa raivattaessa paikalta löytyi viikinkiaikaan ajoittuva rautainen partakirves.

KM 10662, partakirves

Tark. 1956 Erä-Esko, Inv. 1995 Oksala.

25 SÄRKIJÄRVI KARHUNOJA

Löytöpaikka

Rautakautinen löytöpaikka III

Muonio Särkijärvi

2723 11 OLOSTUNTURI

x=7539 34, y=3370 58, z=270-280

Muonion kirkosta n. 11,5 km itäkaakkoon. Löytöpaikka on Särkijärven kylän itäpuolella valtatie 79 varressa noin 350 m maantie 957 risteyksestä Muonioon päin. Tiekarhu nosti rautakirveen esiin tienrakennuksen yhteydessä 1950-luvun alkupuolella. Löytö lienee kulkeutunut paikalle viereiseltä harjulta, jonka maita tietöissä käytettiin.

KM 13900, rautakirves

Inv. 1962 Erä-Esko, Inv. 2004 Krapu.

30 KANGOSJÄRVI MÄNTYLÄ

Löytöpaikka

Kivikautinen löytöpaikka III

Muonio Kangosjärvi

2723 07 KANGOSJÄRVI

x=7529 87, y=3361 23, z=218

Muonion kirkosta n. 14,5 km etelään Kangosjärven itälaidan Ankkuriniemellä. Karjan polkemasta laitumesta löytyi kivitaltta vuonna 1962. Löytöpaikka on asuintalon lounaispuolista pihapiiriä kylätien länsipuolella.

KM 20474, liusketaltta

Tark. 1978 Torvinen, Inv. 1995 Oksala.

31 KIRKONKYLÄ RANTAPUDAS

Löytöpaikka

Kivikautinen löytöpaikka III

Muonio Kirkonkylä

2723 09 MUONIO

x=7546 284, y=3360 774, z=260

Muonion kirkosta n. 1,8 km pohjoiseen. Hioin on löytynyt Aleksintien mustasta tiilitalosta noin sadan metrin säteellä etelään, pellon ylälaidan kyntötöissä.

KM 21929, (29487:1-4, poist.), hioimen kappale

Inv. 1995 Oksala, Inv. 2006 Krapu.

37 JERISSAARI SAARI

Löytöpaikka

Kivikautinen löytöpaikka III

Muonio Jerisjärvi

2741 02 JERISJÄRVI

x=7536 256, y=3378 798, z=260

Muonion kirkosta n. 20 km itäkaakkoon kesannolla olevassa pellossa n. 400 m kaakkoon Saaren tilasta. Veitsen katkelma löytyi peltotöissä 1950-luvulla n. 60 metrin päästä rantaa. Löytöpaikasta reilut 20 m pohjoisluoteeseen on modernihko painauma, jota on arveltu kodanpohjaksi tai kalakellarin jäänteeksi.

Yks. (Mikko Kangosjärvi), liuskeveitsen katkelma

Tark. 1989 Hintikainen, Inv. 1995 Oksala, Inv. 2004 Krapu.

63 NAAPANGINKOSKI

Löytöpaikka

Kivikautinen löytöpaikka III

Muonio Kihlanki

2714 08 KIHLANKI

x=7506 081, y=3353 237, z=180

Muonion kirkosta n. 37 km etelälounaaseen Muonionjoen rantatörmän päällä olevalla kankaalla. Paikalta on löytynyt kvartsikaavin. Löytöpaikasta pohjoiseen lähellä rantahuvilaa on modernihkon oloinen nuotiopaikka, jonka kivet ovat kuitenkin jo sammaloituneet sekä kaksi maakerrostensa perusteella suhteellisen nuorta matalahkoa kuoppaa (x=7506 174, y=3353 256). Alueella on lisäksi muita selkeästi moderneja kuoppia (vrt. Oksala 1997). Topografialtaan paikka olisi erittäin sopivan oloinen kivikauden asutukselle.

KM 29494, kvartsikaavin

Inv. 1995 Oksala, Inv. 2006 Krapu.

66 PAKAJOKI KUMPU W

Löytöpaikka

Kvartsi-iskoksen löytöpaikka III

Muonio Kihlanki

2714 08 KIHLANKI

x=7507 47, y=3361 63, z=230

Muonion kirkosta n. 36 km etelään Pakajärven länsipuolella. Kvartsi-iskos löytyi kummun tilustien pohjoisreunassa olevasta pienestä hiekanottokuopasta n. 80 m koilliseen pienestä purosta, jonka tie ylittää. Topografiansa perusteella paikka ei vaikuta kovin lupaavalta ainakaan kivikautisen asuinpaikan sijaintia ajatellen, joten kokoelmassa oleva iskos olisi syytä vielä tarkastaa kriittisellä silmällä. Lähistöllä on tervahauta ja siihen liittyvä tuvanpohja historialliselta ajalta (ks. Oksala 1997). Niitä ei tarkastettu vuonna 2006.

KM 29496, kvartsi

Inv. 1995 Oksala, Inv. 2006 Krapu.

112 ÄKÄSJÄRVI E LINKUNIEMI

Löytöpaikka

Kivikautinen löytöpaikka? III

Muonio Äkäsjärvi

2741 01 ÄKÄSJÄRVI

x=7529 246, y=3379 693, z=265

Muonion kirkosta n. 24 km itäkaakkoon Äkäsjärven Linkuniemen kärjessä olevan maatilan pellostä. Oheiset koordinaatit on otettu v. 2004 Rauha Ryynäsen opastamalta paikalta, josta 1900-luvun alussa löytyi kaksi kivitalltaa. Talttoja ei ole kuitenkaan luetteloitu kansallismuseon kokoelmiin ja ne ovat ilmeisesti hukassa (tai hylätty luonnonkivinä?). Paikalta kerrotaan löydetyn myös hiiltä,

liesikiviä ja "vihreäkivisiä" esineiden näköisiä kappaleita. Näiden löytöjen aitoutta ei kuitenkaan ole varmennettu. Topografialtaan niemi on sopivan oloinen kivikautiselle asutukselle.

löydöt hukkuneet?, kaksi talttaa?

Inv. 1995 Oksala, Inv. 2004 Krapu.

147 YRJÖLÄ

Löytöpaikka?

Kvartsiytimen löytöpaikka? III

Muonio Kangosjärvi

2723 07 KANGOSJÄRVI

x=7528 74, y=3360 98, z=230

Muonion kirkosta n. 15,5 km etelään ja Kangosjärven eteläkärjestä n. 200 m etelään olevan mäntykangasrinteen ylätasanteella. Kvartsi löytyi v. 1995 kääntöpaikan laidalla olevan hiekkakuopan eteläisestä yläreunasta, n. 30 m luoteeseen Kangosjärven itäpuolelle menevästä tiestä. Paikan maaperässä esiintyy luontaisesti jonkin verran osin teräväreunaistakin kvartseja.

KM 29510, kvartsiydin

Inv. 1995 Oksala, Inv. 2006 Krapu.

167 SÄRKIJÄRVI RAJAVARTIOSTO

Löytöpaikka?

Kvartsiittiytimen löytöpaikka? III

Muonio Särkijärvi

2723 11 OLOSTUNTURI

x=7539 340, y=3371 551, z=270

Muonion kirkosta n. 10,5 km itäkaakkoon, Rajavartiostoalueella Särkijärven luoteisrannalla. Kvartsiittiytimeksi tulkitun kiven löytöpaikalla, n. 100 m rannasta ja 15 m itäpuolisen rivitalon päädystä etelään, on moreenimaassa luonnollisesti lohkeillutta kvartsiittia. Rajavartiostoalueen länsiosassa olevan kerrostalon kaakkoispuolella on modernihko kivipengerrys.

KM 29515, kvartsiittiydin

Inv. 1995 Oksala, Inv. 2004 Krapu.

181 REGINA

Löytöpaikka

Kivikautinen löytöpaikka III

Muonio Kirkonkylä

2723 09 MUONIO

x=7544 56, y=3360 59, z=240

Muonion kirkosta n. 50 m länsiluoteeseen. Vanhan päärakennuksen koillispäädystä on löytynyt kiviesine ilmeisesti öljyputken kaivuun yhteydessä 1960-luvun puolivälissä. Löytöpaikka on uudesta päärakennuksesta n. 25 m eteläkaakkoon.

KM 16696, (29517, poist.), pohjalainen kaitakirves

Inv. 1995 Oksala.

MUONIO, MUUT KOHTEET

Alla on listattuna kaikki Muonion kuntakohtaisen kohdenumeron jossain tutkimushistorian vaiheessa saaneet ”kohteet”, jotka eivät ole kiinteitä muinaisjäännöksiä tai löytöpaikkoja. Kohteen nimeä seuraavalla rivillä on ilmoitettu syy tähän luokitukseen, joka voi olla yksi tai useampi seuraavista: 1) *Tentatiivi* = varmentamaton tai kuulopuheisiin viittaava kohde, 2) (*Sijainti?*) = sijainniltaan tuntematon kohde, 3) *Luontainen* = luonnonmuodostuma tai 4) *Moderni* /

Historiallinen = ikänsä tai yleisyytensä (esim. tervahaudat tai savottamuistot) perusteella muinaisjäännösluokituksen ulkopuolinen historiallisen ajan kohde tai selkeästi alle 100 vuotta vanha kohde. Seuraavalla rivillä on määritelty kohteen luonne joko lainausmerkkien sisällä ("..."), jolloin on toistettu aikaisempi arvelu kohteen tyylistä, tai ilman lainausmerkkejä, jolloin on kyseessä allekirjoittaneen kuvaus kohteesta.

1 MYLLYPALO

Tentatiivi (sijainti?)

"lappalaisten asuinuoppia"

Muonio

Mahdollisen kohteen sijainti on tuntematon. Pääkkösen (1901) mukaan Myllypalossa 1,5 km Muonion kirkolta on kolme hautaa tai "Lapin pakopirttejä" (ks. myös Suomenmaa IX:2, s. 244). Oksala (1997) arvelee kohteen sijaitsevan kuitenkin noin 34 km Muonion kirkosta eteläkaakkoon, missä kartalle on merkitty Myllypalo. Myllypalon tienoilla on havaittu muutamia painaumuksia, mutta nämä vaikuttavat luontaisilta (kohde 76).

Main. 1995 Oksala.

2 RUOPPAVAARA (= Kittilän puolella?)

Tentatiivi (sijainti?)

"kuoppia ja asumuksen pohjia"

Muonio tai Kittilä

Kohde on mainittu Äyräpään (1931) luettelossa (Suomenmaa IX:2, s. 244), mutta sen tarkka sijaintipaikka ei ole tiedossa. Muoniolaisen Tapio Ojan mukaan Ruoppavaara sijaitsee Kittilän länsiosassa, jossain Kolkuttaman tienoilla (ks. Oksala 1997).

Main. 1995 Oksala.

3 JERISSAARI LUONNONHOITOMETSÄ (Saarenlahti)

Tentatiivi (sijainti?)

"kuoppia ja asumuksen pohjia"

Muonio Jerisjärvi

2741 02 JERISJÄRVI

x=7537 14, y=3379 52, z=260

Muonion kirkosta n. 20 km itäkaakkoon Jerisjärven Isosaaren itälaidan niemikkeellä. Kohteen tarkka sijainti ei ole tiedossa, eikä sitä ole tarkastettu. Museoviraston dokumenteista ei ilmene, mistä tieto "kuopista ja asumuksen pohjista" on tullut muinaisjäännösluetteloon. Oheiset koordinaatit ovat Oksalan (1997) arvio paikan sijainnista. Ks. myös Suomenmaa IX:2, s. 244.

Main. 1995 Oksala.

5 JERISSAARI LUONNONHOITOMETSÄ

Tentatiivi (sijainti?)

"seita"

Muonio Jerisjärvi

2741 02 JERISJÄRVI

x=7537 14, y=3379 52, z=260

Jerissaarella n. 20 km Muonion kirkosta itäkaakkoon on ollut seitapaikka, jonka tarkkaa sijaintia ei tiedetä (ks. Suomenmaa IX:2, s. 245 ja Paulaharju 1932, s. 48). Oheiset koordinaatit perustuvat Oksalan (1997) arveluun kohteen sijainnista. Paikkaa ei ole tarkastettu.

Main. 1995 Oksala.

26 MUOTKAVAARA

Löytöpaikka? (sijainti?)

"kivikautinen löytöpaikka"

Muonio Äkäsjärvi

2741 02 JERISJÄRVI

x=7533 -, y=3378 -, z=(Muotkavaara)

Muonion kirkosta n. 21-22 km itäkaakkoon jossain Äkäsjärven ja Jerisjärven välisellä kannaksella. Vuonna 1962 Kansallismuseoon lähetettiin kaksi kivitalttaa, jotka ilmoitettiin löytyneeksi Muotkavaaran kyläryhmän laitamilta. Lisäksi paikalla pitäisi olla "asumuksen pohjia". Tarkempi löytöpaikka ei ole tiedossa, eikä alueelta ole tavattu merkkejä kivikautisesta asutuksesta.

Löytöjä ei ole luetteloitu, kivitalttoja 2 kpl

Inv. 1962 Erä-Esko, Inv. 1995 Oksala, Inv. 2004 Krapu.

28 JERISJÄRVI S SEITANIEMI

Tentatiivi (sijainti?)

"seita"

Muonio Jerisjärvi

2741 02 JERISJÄRVI

x=7532 -, y=, z=

Paulaharjun (1932, s. 47) mukaan Jerisjärven eteläpäässä on Seijanniemi, missä on suippo noin metrin korkuinen pystyyn väännetty seitakivi. Nykyisillä kartoilla ei mainita Seijanniemeä, joten ei ole tiedossa mitä niemeä Paulaharju tarkoitti.

Paulaharju 1932:47.

36 YLINENVAARA

Tentatiivi

"kuoppa ja kiviraunio"

Muonio Ylimuonio

2723 09 MUONIO

x=7549 82, y=3360 71, z=310

Muonion kirkosta n. 5,3 km pohjoiseen Ylinenvaaran länsilaidassa. Paikalla on pitkänomainen kuoppa ja sen vieressä 2 x 2 m laajuinen kivikasa. Jäännökset ovat varsin epämääräisiä, joten niitä ei liene tarpeen luokitella suojelluiksi muinaisjäännöksiksi. Kohteen statuksen varmentamiseen ei vuoden 2006 inventoinnissa ollut aikaa.

Tark 1988 Torvinen.

38 SÄRKIJÄRVI VANHANKENTÄNMAA

Tentatiivi

"hirsikehikko/lypsypaikka"

Muonio Särkijärvi

2723 11 OLOSTUNTURI

x=7540 155, y=3372 844, z=270

Muonion kirkosta n. 13 km itäkaakkoon Särkijärven pohjoispuolella pienen kumpareen laella n. 400 m Siepinlahden pohjukasta itään. Paikalla on muutama hirsi kehikkoa muistuttavassa asennossa. Vuoden 2004 inventoinnissa havaittiin aikaisemmin n. 4 x 9 m kokoisen kehikon hajonneen lähes täysin metsätöiden yhteydessä. Arponen (1989) on arvellut Antti Metsolan opastuksen perusteella löytynyttä kehikkoa vaadinten lypsypaikaksi.

Tark. 1989 Arponen, Inv. 2004 Krapu.

40 SÄRKIJÄRVI SIEPINLAHTI

Historiallinen

pohjapato - 1800-l?

Muonio Särkijärvi

2723 11 OLOSTUNTURI

x=7540 168, y=3372 650, z=261

Muonion kirkosta n. 12,5 km itäkaakkoon ja n. 100 m Särkijärven Siepinlahden pohjukasta pohjoiseen. Kahden kankaan välissä on jäännöksiä pohjapadosta, jolla on perimätiedon (Antti Metsola, Muonio) mukaan estetty Särkijärven vesiä juoksemasta Siepinkuruun, kun Särkijoen padolla nostettiin Särkijärven pintaa joskus 1700- tai 1800-luvulla.

Tark. 1989 Arponen, Inv. 2004 Krapu.

48 PAPPILANNIEMI

Tentatiivi (tuhoutunut)

"seita"

Muonio Kirkonkylä

2723 09 MUONIO

x=7545 37, y=3360 76, z=233

Muonion kirkosta n. 850 m pohjoiskoilliseen Muonionjoen rannalla jakokunnan venehallin pohjoispuolella. Tarinoiden mukaan paikalta on siirretty pois seitakivi (ks. Oksala 1997, s. 131-12).

Inv. 1962 Erä-Esko (main.), Inv. 1995 Oksala.

49 SÄRKIJOKI

Historiallinen (tuhoutunut)

pato? - 1800-luku?

Muonio Särkijärvi

2723 11 OLOSTUNTURI

x=7538 63, y=3370 82, z=260

Muonion kirkosta n. 12 km itäkaakkoon Särkijoen suostossa kalanviljelylaitoksen alueella. Noin 30 m modernista sillasta etelään pitäisi olla Arposen (1989) kartoittaman padon jäännökset. Vuonna 2004 niitä ei löydetty edes alkuperäisen informantin muoniolaisen Antti Metsolan opastuksella. Metsola arvelee padon rakennusajaksi 1700- tai 1800-lukua. Kohdetta voidaan pitää tuhoutuneena.

Tark. 1989 Arponen, Inv. 1995 Oksala, Inv. 2004 Krapu.

53 SIEKKIJOEN SUU

Historiallinen

turvekammi?

Muonio Aarea

2713 09 ÄKÄSJOKISUU

x=7490 299, y=3352 273, z=160

Muonion kirkosta n. 53 km etelään ja n. 100 m Muonionjoesta pohjoiseen Kolarin ja Muonion rajan tienoilla. Kosteahkolla mäntykankaalla on pienen suhteellisen nuoren rakenteen (ilmeisesti turvekammi) jäänteet, jota reunustaa muutama kuopanne. Muut aikaisemmassa inventoinnissa paikalta tavatut painumat lienevät luonnonmuodostumia.

Inv. 1995 Oksala, Inv. 2006 Krapu.

54 MUKKASKOSKI

Luontainen

"liesi, painanne"

Muonio Aarea

2713 06 AAREA

x=7489 25, y=3350 94, z=162,5

Muonion kirkosta n. 53,5 km etelään mäntykangastasanteella, kahden puolin metsäautotietä, Mukkakoskeen laskevan ojan pohjoispuolella. Paikalla ei havaittu vuoden 2006 inventoinnissa mitään muinaisjäännökseen viittaavaa.

Inv. 1995 Oksala, Inv. 2006 Krapu.

55 VALKEAVAARA

Moderni

"louhinkivi"

Muonio Tapojärvi

2714 07 TAPOJÄRVI

x=7496 084, y=3355 402, z=220

Muonion kirkosta n. 47,5 km etelään Valkeavaaran kaakkoisrinteen metsäautotiellä. Metsäautotien pinnassa olevasta maakivestä on tien käytön kuluttamana lohkeillut kavrtsia/kvartsiittia. Paikalta tehdyt aikaisemmat löydöt voi poistaa kokoelmista.

KM 29493:1-3 (poistettava), kvartsiittia

Inv. 1995 Oksala, Inv. 2006 Krapu.

56 VÄLIJOKI LOMPOLOVAARA

Historiallinen/moderni

kiukaita

Muonio Tapojärvi

2714 07 TAPOJÄRVI

x=7497 671, y=3359 152, z=180

Muonion kirkosta n. 46,5 km etelään Välijoen pohjoispuolella Lompolovaarasta länteen. Välijokea reunustavaan suohon viettävän törmän päällä on kaksi kivikasaa, jotka lienevät jäännöksiä suhteellisen läheiseen historiaan ajoittuvien kämppien kiukaista. Muutamien metrien läpimittaiset kivikasat koostuvat selvästi palaneista pienehköistä kivistä. 2006 inventoinnissa paikalla ei havaittu aikaisemmin raportoitua poroaitaa tai kolmatta kiuasröykkiötä.

Inv. 1995 Oksala, Inv. 2006 Krapu.

57 VALKEAJÄRVI

Luontainen / Moderni

"pyyntikuoppa"

Muonio Tapojärvi

2714 07 TAPOJÄRVI

x=7494 51, y=3355 74, z=200

Muonion kirkosta n. 50 km etelään Valkeajärvestä vajaan 300 m länteen Unholan eteläpuolella. Oheisten koordinaattien kohdalla raportoitua "pyyntikuopan kaltaista rakennetta" ei löydetty maastosta. Koordinaateista reilut 100 m länteen on uuden karttalehtijaon mukaiselle digitaaliselle peruskartalle 29o1c2 merkittynä pyyntikuoppa. Tämän karttamerkin kohdilla on selkeästi moderni ilmeisesti pienimuotoisessa soranotossa syntynyt kuoppa.

Inv. 1995 Oksala, Inv. 2006 Krapu.

58 NULUSJÄRVI

Tentatiivi

"saivojärvi?"

Muonio Ylimuonio

2723 09 MUONIO

x=7550 50, y=3357 70, z=231,1 (järven keskikohta)

Muonion kirkosta n. 6 km pohjoisluoteeseen Utkujärven kaakkoispuolella. Paulaharju (1922/77, s. 170) mainitsee kuulleensa tarinan josta päätellen Nulusjärveä voisi pitää seitajärvenä. Kuitenkaan hän ei myöhemmässä Seitoja ja seidan palvontaa -kirjassaan (1932) mainitse Nulusjärveä yhtenä Muonion tunnetuista seitapaikoista. Ainakaan vuoden 1995 inventoinnissa järveltä ei myöskään pystytty löytämään mitään tiettyä erikoista luonnonmuodostumaa, joka olisi voinut olla mahdollisen palvonnan keskuspaikkana.

Inv. 1995 Oksala.

59 HAAVISTO

Historiallinen

tervanpolttopaikka/talonpohja

Muonio Kihlanki

2714 04 TAPOJÄRVI

x=7501 450, y=3351 08, z=180

Muonion kirkosta n. 43 km etelälounaaseen Muonionjoen jokitormän päällä n. 300 m Kihlanginsaaresta kaakoon. Paikalla on (4,5 x 4,5 m) talonpohja ja (2 x 2,5 x 0,2 m) kiukaan jäännökset. Näistä n. 100 m länteen(?) on tervahauta (ei tarkastettu v. 2006), johon asumisen merkit paikalla liittyvät.

Inv. 1995 Oksala, Inv. 2006 Krapu.

60 KATTILAPALO I

Luontainen

"asuinvallipainanteita"

Muonio Kihlanki

2714 04 TAPOJÄRVI

x=7501 70, y=3349 84, z=175

Muonion kirkosta n. 42,5 km etelälounaaseen Muonionjoen rantatormän päällä kumpuilevalla kankaalla. Paikalta ei 2006 inventoinnissa havaittu mitään metsämaaston normaalista kumpuilusta poikkeavaa ilmiötä. Topografialtaan paikka on varsin sopivan oloinen kivikautiselle asutukselle. Paikalle tehdyistä muutamista koepistoista ei tullut löytöjä.

Inv. 1995 Oksala, Inv. 2006 Krapu.

61 KATTILAPALO II

Historiallinen / Moderni

asuinkenttä - moderni?

Muonio Kihlanki

2714 04 TAPOJÄRVI

x=7501 543, y=3349 571, z=170

Muonion kirkosta n. 42,5 etelälounaaseen Vanhassa-Kihlangissa. Itä-länsisuuntaisen tilustien eteläpuolella lähellä Muonionjoen rantaa. Paikalla on asutusjäännöksiä ja vanha niitty tai pelto, joka on vielä merkittynä vuoden 1969 topografiselle kartalle (ks. tarkempi kuvaus Oksala 1997). Kohde on suhtellisen moderni.

Inv. 1995 Oksala, Inv. 206 Krapu.

62 KATTILAPALO III

Historiallinen

kiuas

Muonio Kihlanki

2714 04 TAPOJÄRVI

x=7501 664, y=3349 872, z=180

Muonion kirkosta n. 42 km etelälounaaseen Muonionjoen rannan lähellä kumpuilevalla kankaalla. Noin 30 m tilustien risteyksestä pohjoiseen on sammaleen peittämä matala kiuasröykkiö. Kiuaslienee iältään varsin nuori.

Inv. 1995 Oksala, Inv. 2006 Krapu.

64 ALINENKOSKI LEIRIKESKUS

Luontainen

"kivikautinen asuinpaikka"

Muonio Ylimuonio

2723 06 MUONIO

x=7553 42, y=3352 82, z=240

Muonion kirkosta n. 11,5 km luoteeseen leirikeskuksen pihan läheltä tieltä ja ojista. Vuoden 1995 "kvartsilöydöt" on poistettu kokoelmasta eikä paikalta löytynyt (Jouko Laalo, Muonio) ja hukkaan joutunutta kivikirvestä muistuttavaa kiveä ole arkeologin toimesta todettu esineeksi. Alueella ei havaittu vuonna 2006 mitään muinaisjäännökseen viittaavaa.

(KM 29495, poist.),

Inv. 1995 Oksala, Inv. 2006 Krapu.

65 KARIMELLANVAARA

Luontainen

"liedensijoja, leiripaikka"

Muonio Kihlanki

2714 05 KIHLANKI

x=7512 80, y=3351 60, z=185

Muonion kirkosta n. 32 km etelälounaaseen Muonionjoen läheisellä tasaisella kankaalla n. 150 m etelään suuresta soranottoalueesta. Alueelta ei tavattu liesiä (vrt. Oksala 1997). Luonnon kivet ovat paljastuneet paikalla porojen ja ihmisten tallaamina. Ympäristössä on useita mökkejä.

Inv. 1995 Oksala, Inv. 2006 Krapu.

67 KANGOSJÄRVI SUO

Löytöpaikka (sijainti?)

reenjalaksen löytöpaikka

Muonio Kangosjärvi

2723 07 KANGOSJÄRVI

Muonion kirkosta n. 13 km etelään. Kangosjärveltä suosta löydetyn jalaksen tarkkaa löytöpaikkaa ei tunneta. Kyseessä on ns. Morjärven tyyppin jalas varhaiselta rautakaudelta/varhaismetallikaudelta.

(Lisätietoja mm. Oksala 1997)

TLM 749, reenjalaksen katkelma

69 KARHAKKAMAA W

Luontainen / Moderni

"liesiä"

Muonio Kihlanki

2714 08 KIHLANKI

x=7506 947, y=3353 547, z=180

Muonion kirkosta n. 37 km etelälounaaseen Muonionjoen rannalla olevalla niemikkeellä aivan Kolari - Muonio valtatie vieressä. Nykyisinkin käytössä olevan leiripaikan ajouran pinnasta pilkottaa kiviä, joita ei mielestäni voi kuitenkaan tulkita liesirakenteiksi. Lisäksi paikalla on moderneja nuotiopaikkoja.

Inv. 1995 Oksala, Inv. 2006 Krapu.

70 KANGOSJÄRVI

Löytöpaikka (sijainti?)

rautaesineiden löytöpaikka

Muonio Kangosjärvi

2723 07 KANGOSJÄRVI

Muonion kirkosta n. 12 km etelälounaaseen jostain Kangosjärven kylän läheltä. Esineet ovat löytyneet maantietä tehtäessä mäkirinteestä toissa vuosisadan vaihteessa. Tarkkaa löytöpaikkaa ei tiedetä.

PPM ?, rautatikari ja puukko

Main. 1901 Pääkkönen.

71 JOKIJÄRVI SW

Luontainen

"kodansija"

Muonio Jokijärvi

2714 11 PAKASAIVO

x=7510 90, y=3369 19, z=235

Muonion kirkosta n. 32 km eteläkaakkoon Jokijärven lounaisrannalla Kuerjoen suun tienoilla. Paikalla ei havaittu mitään muinaisjäännökseen viittaavaa (vrt. Oksala 1997).

Inv. 1995 Oksala, Inv. 2006 Krapu.

73 KUNNANTALO E

Moderni

"ampumapotero"

Muonio Kirkonkylä

2723 09 MUONIO

x=7545 287, y=3361 083, z=240

Muonion kirkosta n. 850 m pohjoiskoilliseen tyhjällä tontilla itä-länsisuuntaisesta tienpätkästä n. 20 m etelään. Paikalla on moderni ja muodoltaan epämääräinen kuoppa, jonka tulkinta ampumapoteroksi on varsin hätköityä. Kuopan sijainti synkän kosteassa notkelmassa ei tue kyseistä tulkintaa.

Inv. 1995 Oksala, Inv. 2006 Krapu.

74 SALMIJOKI

Tentatiivi

"liesiä, asuinkenttä"

Muonio Jokijärvi

2714 11 PAKASAIVO

x=7512 16, y=3369 10, z=240

Muonion kirkosta n. 32,5 km eteläkaakkoon Salmijoen itäpuolella. Joen ja metsäautotien välimaissa pitäisi olla kolme liettä nykyisinkin käytössä olevalla leiriytymispaikalla, joista yhden kairanäytteestä on noussut palaneen luun sirpale. 2006 inventoinnissa ei ainakaan oheisten koordinaattien osoittamalta paikalta, eikä n. 200 m säteellä niistä, onnistuttu löytämään mitään muinaisjäännökseen viittaavaa (vrt. Oksala 1997). Lähistöllä on Oksalan kartalle merkitsemiä talonpohjia.

KM 29497:1, palanutta luuta

Inv. 1995 Oksala, Inv. 2006 Krapu.

75 POROVAARA

Luontainen

"lapinkotaliesi"

Muonio Saitavaara

2714 06 SAITAVAARA

x=7518 82, y=3351 49, z=195

Muonion kirkosta n. 27,5 km etelälounaaseen aivan Reponiementien länsipuolella, Porovaarasta länteen ja Muonionjoesta n. 200 m itään. Paikalla on kivistä mäntykangasta, josta pilkottaa siellä täällä maanpinnalle kiviä. Oksalan (1997) raportoimaa liettä ei paikalta hahmotettu.

Inv. 1995 Oksala, Inv. 2006 Krapu.

76 JOKIJÄRVI E

Luontainen

"asuin-/kotapainanteita"

Muonio Jokijärvi

2714 11 PAKASAIVO

x=7510 941, y=3369 558, z=240

Muonion kirkosta n. 33,5 km eteläkaakkoon ja Kuerjoen suusta reilut 200 m itäkoilliseen. Luodekaakkosuuntaisen harjanteen luoteisosassa aivan ulkoilureitin vieressä on muutamia luonnollisia painaumia. Maaperä on varsin kivistä moreenia.

Inv. 1995 Oksala, Inv. 2006 Krapu.

77 VALKEAJOKI

Historiallinen

rakennusjäännöksiä

Muonio Kihlanki

2714 11 PAKASAIVO

x=7503 439, y=3366 647, z=220 (talonpohja)

Muonion kirkosta n. 40,5 km eteläkaakkoon aivan Pakasaivoon vievän tien lounaispuolella. Paikalla on noin 3 m laajuinen talonpohja, josta on jäljellä noin 3 hirsikertaa ja kiuas. Lähistöllä on lisäksi tervahauta ja muita mahdollisia rakennusjäännöksiä, joita ei tarkastettu vuonna 2006. Kohde lienee iältään kohtuullisen nuori tervanpolttopaikka.

Inv. 1995 Oksala, Inv. 2006 Krapu.

78 PAKASAIVO N

Luontainen / Moderni

"liesiä"

Muonio Kihlanki

2714 11 PAKASAIVO

x=7506 874, y=3363 844, z=240

Muonion kirkosta n. 36,5 km eteläkaakkoon Pakasaivon pohjoispään kalliojyrkänteiden päällä olevalla näköalapaikalla. Paikalta ei vuoden 2006 tarkastuksessa hahmotettu liesirakenteita. Joitain merkkejä tulenpidosta kielekkeellä on esim. punertavaa hiekkaa, mutta tämä voi selittyä myös retkeilijöiden nuotioilla.

Inv. 1995 Oksala, Inv. 2006 Krapu.

79 PAHTAKURUNVUOMA

Luontainen / Moderni

"puuastian löytöpaikka"

Muonio Kirkonkylä

2723 08 PAHTONEN

H.Oksala sai vuonna 1996 lahjoituksena Erkki Vuollolta edesmenneen Aarne Reginan löytämiä puunkappaleita, joita hän arveli kimpiastian kappaleiksi. Kappaleet on sittemmin poistettu kokoelmasta eikä löytöpaikkakaan "Muonion kirkonkylän ja Olostunturin välisellä jängällä" ole tarkemmin tiedossa.

(KM 29498, poist.),

Main. 1997 Oksala, Main. 2004 Krapu.

80 PAKASAIVO S, VALKEAJOEN LATVASUU

Historiallinen

pato - lähihist.

Muonio Kihlanki

2714 11 PAKASAIVO

x=7505 76, y=3363 59, z=220

Muonion kirkosta n. 38 km eteläkaakkoon Pakasaivosta lähtevän Valkeajoen suussa. Soisella joensuualueella on käytöstä poistunut patorakennelma.

Inv. 1995 Oksala.

81 KUERJOKI E

Luontainen

"asuinpainanne, liesi"

Muonio Kuerjoki

2714 11 PAKASAIVO

x=7508 550, y=3371 503, z=240

Muonion kirkosta n. 36,5 km eteläkaakkoon Kuerjokeen idästä yhtyvän Visavuomanojan pohjoispuolisella kankaalla. Paikalla on kivikkoinen matala harjanne, joka laskee terasseittain kohti lounasta. Harjanteen päällä vajaat 200 m itäpuolisesta metsäautotiestä ja n. 100 m ojasta on soikeahko (n. 8 m pitkä ja 0,4 m syvä) painuma. Valleja ei havaittu, eikä painuman kivikkoiseen maahan tehdyistä koepistoista tehty löytöjä. Se lienee luonnonmuodostuma. Oksalan (1997) paikalta raportoimaa liettä ei hahmotettu.

Inv. 1995 Oksala, Inv. 2006 Krapu.

82 PEURALAKI

Tentatiivi

"purnuja"

Muonio Saitavaara

2714 09 SAITAVAARA

x=7517 724, y=3354 852, z=280

Muonion kirkosta n. 27,5 km etelälounaaseen Peuralaen pohjoislaidalla. Paikalla ei hahmotettu purnuja. Koordinaattien kohdilla on muutama epämääräinen pieni kuopanne. Näistä muutamien kymmenien metrien matkalla itään, Saitavaaraan haarautuvan metsäautotien risteyksestä etelään, on laakeista kivistä muodostuva lohkarieppo, joka voisi olla todennäköisempi lihansäilytyspaikka Peuralaella. Kivikossa on joitain onkaloita, mutta mitään todisteita niiden käytöstä tai "rakentelusta" ei löytynyt.

Inv. 1995 Oksala, Inv. 2006 Krapu.

83 SAIVOHARJU SAIVO

Tentatiivi

saivojärvi?

"asumuspainanne"

Muonio Kangosjärvi

2714 09 SAITAVAARA

x=7521 50, y=3361 90, z=255

Muonion kirkosta n. 23 km etelään Akanjärvien eteläpuolella on v. 1969 topografisella kartalla Saivoksi nimetty lampi. Uuden karttalehtijaon mukaisella peruskartalla 30o3d3 samaisen lammen alla on nimi Saivot, jolla viitataan kolmeen paikalla olevaan lampeen. Paikannimi voi viitata mahdolliseen palvospaikkaan, mutta mitään muuta asiaa tukevaa traditiota ei ole tiedossa. Pohjoisimman lammen tienoilla on havaittu epämääräinen painauma (ks. Oksala 1997), mutta sitä voitaneen pitää luonnonmuodostumana.

Inv. 1995 Oksala.

84 VITTIKKOPALO

Luontainen

"liedensijoja"

Muonio Saitavaara

2714 09 SAITAVAARA

x=7521 76, y=3357 00, z=270

Muonion kirkosta n. 23 km etelään ja valtatie 8:sta n. 20 m itään olevan hiekkakuopan etelälaidalla. Hiekkakuopan seinämässä on näkynyt Veikko Saarensalmen ilmoituksen mukaan 1940-luvun lopulla hyvin vanhoja päällekkäisiä kivettömiä hiilensekaisia nuotiopaikkoja n. 0,5 m syvyydestä alkaen. Mitään vakuuttavia todisteita liedensijoista ei ainakaan Oksalan 1995 tarkastuksessa havaittu eikä alkuperäinen kuvaus 1940-luvun havainnoista viittaa kovinkaan varmasti ainakaan liesiin.

(KM 29499, poist.),

Inv. 1995 Oksala.

85 SAIJANJÄRVI

Luontainen

"liesi"

Muonio Saitavaara

2714 09 SAITAVAARA

x=7520 006, y=3356 763, z=245

Muonion kirkosta n. 24,5 km etelään Saijanjärven koillispuolella. Noin 100 m järvestä olevalla metsäkoneen uralla, joka noudattelee tilusrajaa, on muutamia suurehkoja kiviä ja niiden päällä pari peltitölkkiä. Kivet eivät mielestäni muodosta liettä (vrt. Oksala 1997). Santos merkkisistä kahvitölkeistä päätellen paikalla lienee korkeintaan kahviteltu lähihistorian aikana.

Inv. 1995 Oksala, Inv. 2006 Krapu.

86 FRIMANIN KENTTÄ

Luontainen

"kodansijoja"

Muonio Ahvenkielinen

2714 12 SUOPPAMANSELKÄ

x=7515 26, y=3368 00, z=247

Muonion kirkosta n. 29,5 km eteläkaakkoon Frimannien talon pihapiirissä Salmijärven pohjoispään koillispuolella. Oksalalle 1995 toimitettu kivitalttaa muistuttava kivi on todettu luonnonkiveksi ja poistettu kokoelmista. Kodansijat eivät vaikuttaneet uskottavilta tutkija Mika Sarkkisen vieraillessa paikalla 14.9.2005.

(KM 295900, poist.),

Inv. 1995 Oksala, Tark. 2005 Sarkkinen.

87 PIKKUAHVENJÄRVI

Luontainen

"liedensija, lypsykaarre"

Muonio Ahvenkielinen

2714 12 SUOPPAMANSELKÄ

x=7514 127, y=3369 901, z=265

Muonion kirkosta n. 32 km eteläkaakkoon Pikku Ahvenjärven pohjoispuolella. Paikalla ei ole mitään muinaisjäännökseen viittaavaa. "Lypsykaarre" koostuu tavallisista tuulenkaadoista. "Lietttä" ei hahmotettu. (vrt. Oksala 1997)

Inv. 1995 Oksala, Inv. 2006 Krapu.

88 RUMAJÄRVI NE

Luontainen?

"kvartsilouhos/löytöpaikka"

Muonio Ahvenkielinen

2714 12 SUOPPAMANSELKÄ

x=7515 95, y=3368 45, z=260

Muonion kirkosta n. 29 km eteläkaakkoon Rumajärven pohjoispuolella. Paikka on jyrkästi Rumajärveen laskevan kivisen mäntyrinteen kapealla tasanteella n. 30 m järvestä ja n. 200 m etelästä tulevan metsäautotien kääntöpaikasta länteen. Oheisten koordinaattien kohdilta ei tutkija Mika Sarkkisen tekemän tutustumiskäynnin aikana 14.9.2005 pystytty Oksalan (1997) kuvailemaa yksittäistä n. 15 cm läpimittaista kvartsikiveä ja siitä lohjenneita palasia löytämään. Oksalan kuvauksen perusteella kvartsit ovat voineet lohkeilla myös luontaisesti (säiden vaikutuksesta tai kiven tipahtaessa tasanteelle ylemmältä rinteeltä). Kohdetta ei tälläerää voi pitää muinaisjäännöksenä ja sen tarkka sijaintikin lienee epävarma. Kokoelmiin talletettujen kvartsien kriittinen uudelleentarkastelu lienee paikallaan.

KM 29501, kvartsia

Inv. 1995 Oksala, Tark. 2005 Sarkkinen.

91 KUKASLOMPOLONVAARA I

Luontainen

"kivikautinen asuinpaikka"

Muonio Äkäsjoki

2732 02 ÄKÄSLOMPOLO

x=7510 73, y=3380 00, z=280

Muonion kirkosta n. 37,5 km kaakkoon Kukaslompolonvaaran itärinteen tasanteella ja sen alapuolisessa kivirakassa. Äkäslompolontie on paikalta vajaat 50 m länteen ja Kukaslompolon pohjoiskärki n. 400 m itään. Paikalla ei todettu mitään muinaisjäännökseen viittaavaa v. 2001. Painanteet ovat luontaisia ja kivirakasta tehty löytö on poistettu kokoelmista.

(KM 29503, poist),

Inv. 1995 Oksala, Tark. 2001 Kotivuori.

92 TIURAJÄRVI

Moderni / Historiallinen

"puuseita, liesi"

Muonio Tiurajärvi

2732 03 ÄKÄSKERO

x=7515 025, y=3375 621, z=256 ("puuseita")

x=7515 053, y=3375 577, z=256 ("liesi")

Muonion kirkosta n. 32,5 km kaakkoon Tiurajärven pohjoisrannalla. Kotivuoren v. 2001 tarkastuksessa todettiin seuraavaa: liesi on pinnassa eikä erityisen vanha, puuseidaksi mainittu veistetty kelo lienee paremmin merkki- tai pilkkapetäjä ja nuorehko iältään. Vuoden 2006 inventoinnissa paikasta otettiin ohikulkiessa vielä gps-laitteella koordinaatit.
Inv. 1995 Oksala, Tark. 2001 Kotivuori, Inv. 2006 Krapu.

93 LÖYTTYJÄRVI I

Luontainen

"asuinpainanne, pyyntikuoppa"

Muonio Ahvenkielinen

2714 12 SUOPPAMANSELKÄ

x=7518 60, y=3366 77, z=280 ("painanne")

x=7518 45, y=3367 05, z=280 ("kuoppa")

Muonion kirkosta n. 26,5 km eteläkaakkoon Löyttyjärven lounaispuolisen suon eteläpuolella, loivasti kohti suota viettävällä kankaalla. Paikalla ei todettu vuonna 2006 mitään luonnollisesta kumpuilusta poikkeavaa ilmiötä. Oheiset koordinaatit ovat Oksalan (1997) raportista.

Inv. 1995 Oksala, Inv. 2006 Krapu.

94 LÖYTTYJÄRVI II

Luontainen

"liesi"

Muonio Ahvenkielinen

2714 12 SUOPPAMANSELKÄ

x=7518 60, y=3366 62, z=280

Muonion kirkosta n. 26,5 km eteläkaakkoon ja Löyttyjärven lounaispuolisesta suosta n. 80 m pohjoiseen. Paikalla on porojen esiin tallomia luontaisia kiviä.

Inv. 1995 Oksala, Inv. 2006 Krapu.

95 LÖYTTYJÄRVI III

Luontainen

"asuinpainanne?"

Muonio Ahvenkielinen

2714 12 SUOPPAMANSELKÄ

x=7518 946, y=3366 452, z=280

Muonion kirkosta n.26 km eteläkaakkoon ja Löyttyjärven lounaispuolisen suon länsiosasta n. 40 m pohjoiseen. Paikalla on laaja luontainen painauma.

Inv. 1995 Oksala, Inv. 2006 Krapu.

96 LÖYTTYJÄRVI IV

Moderni

poroaita, "kodanpohjia"

Muonio Ahvenkielinen

2714 12 SUOPPAMANSELKÄ

x=7518 88, y=3367 00, z=270-280

Muonion kirkosta n. 26 km eteläkaakkoon Löyttyjärven lounaispuolisen suon itäosan pohjoislaidalla. Paikalla on osin lahonnutta poroaitaa. Vanhaa aitaa on kuitenkin jatkettu rautalanka-aidalla, mistä päätellen sitä on käytetty viimeisen 50 vuoden aikana. Kodanpohjia ei alueella tavattu.

Inv. 1995 Oksala, Inv. 2006 Krapu.

97 LÖYTTYJÄRVI SE

Luontainen

"liesi"

Muonio Ahvenkielinen

2714 12 SUOPPAMANSELKÄ

x=7518 953, y=3367 400, z=275

Muonion kirkosta n. 26 km eteläkaakkoon Löyttyjärven eteläpään länsipuolella. Noin 100 m järvestä länteen on ajouran levikkeellä kiveys, jota on arveltu liedeksi. Kyseessä lienevät kuitenkin levikkeellä paljastuneet luonnonkivet. Paikalta n. 50 m länteen on suhteellisen läheiseen historiaan ajoittuva tuvanpohja, jota ei vuonna 2006 tarkastettu.

Inv. 1995 Oksala, Inv. 2006 Krapu.

98 LÖYTTYJÄRVI NW

Historiallinen

puuaitoja

Muonio Ahvenkielinen

2714 12 SUOPPAMANSELKÄ

x=7519 390, y=3367 073, z=270

Muonion kirkosta n. 25,6 km eteläkaakkoon Löyttyjärven pohjoispään länsirannalla. Noin 30 m rannasta on neliömäinen aitaus (n. 11 x 11 m) ja siitä vajaan 50 m länteen on lisää puuaitaa. Aitaukset ajoittunevat suhteellisen läheiseen historiaan.

Inv. 1995 Oksala, Inv. 2006 Krapu.

99 ÄKÄSJOKI W

Luontainen

"asuinpainanteita"

Muonio Äkäsjoki

2723 03 ÄKÄSKERO

x=7515 50, y=3378 57, z=250

Muonion kirkosta n. 27,5 km kaakkoon Äkäsjoen länsipuolisella kankaalla, Äkässaivoon johtavan polun varrella n. 500 m päässä polun alkupisteestä Äkäslompolontielle. Painanteet ovat luontaisia suppamaisia harjanteen painumia. Mitään muinaiisiin liesiin tai löydöksiin viittaavaa ainesta ei v. 2001 löytynyt, hieman koneen rikkomaa kvartsiä. Paikalta aikaisemmin kokoelmiin liitetty kvartsi lienee myöskin ns. sepelikvartsi.

KM 29504, kvartsi

Inv. 1995 Oksala, Tark. 2001 Kotivuori.

100 VITAJÄRVI

Luontainen

"liesi"

Muonio Ahvenkielinen

2714 12 SUOPPAMANSELKÄ

x=7521 80, y=3364 70, z=255

Muonion kirkosta n. 22,5 km eteläkaakkoon Vitajärven länsipuolisella kankaalla. Oheisten koordinaattien osoittamalta paikalta tai niiden lähistöltä ei löydetty mitään liesirakenteeseen viittaavaa.

Inv. 1995 Oksala, Inv. 2006 Krapu.

102 LÖYTTYJOJA II

Moderni

hevostallien jäänteitä?

Muonio Ahvenkielinen

2714 12 SUOPPAMANSELKÄ

x=7520 74, y=3365 47, z=265

Muonion kirkosta n. 24 km eteläkaakkoon suon lahdelman länsilaidalla metsäautoteiden risteyksestä n. 300 m koilliseen. Paikalla on aitarakenteita ja puinen kehikko (10 x 15 m). Rakenteet ovat varsin nuoria. Niiden on arveltu olevan Lapin sodan aikaisen suomalaisten komentopaikan hevostallin jäänteitä tai sitten ne voivat liittyä porotalouteen.

Inv. 1995 Oksala.

103 LÖYTTYOJA III

Historiallinen

tulisija? ja tukkikämppiä

Muonio Ahvenkielinen

2714 12 SUOPPAMANSELKÄ

x=7520 79, y=3366 25, z=270

Muonion kirkosta n. 24 km eteläkaakkoon Löyttyojan lounaispuolisen kankaan reunalla ja n. 300 m luoteeseen v. 1968 topografiselle kartalle merkitystä nykyisin raunioituneesta rakennuksesta. Paikalla on neljä suhteellisen nuorta tukkikämpän jäännöstä sekä epämääräinen kivikeskittymä, joka liittyyneen kämppien käyttöaikaan.

Inv. 1995 Oksala.

104 SÄRKIJÄRVI

Tentatiivi (tuhoutunut?)

"kalajumala?, niliaitta, kypälälauta"

Muonio Ahvenkielinen

2714 12 SUOPPAMANSELKÄ

x=7517 65, y=3365 51, z=245

Muonion kirkosta n. 27 km eteläkaakkoon Särkijärven eteläpuolella. Koordinaattien osoittamalta kohdalta on etsitty kalajumalan paikkaa. Mitään muinaisjäännökseen viittaavaa ei vuonna 1995 löytynyt (ks. lisätietoja Oksala 1997).

Inv. 1995 Oksala.

105 RUMAJÄRVI

Tentatiivi

saivojärvi?

Muonio Ahvenkielinen

2714 12 SUOPPAMANSELKÄ

x=7516 10, y=3368 20, z=256,1 (järvi)

Muonion kirkosta n. 28,5 km eteläkaakkoon. Paulaharjun (1977/22, s. 61-62, 169) mukaan Rumajärvi on ns. saivo. Kuitenkaan hän ei myöhemmässä Seitoja ja seidan palvontaa -kirjassaan (1932) mainitse Rumajärveä yhtenä Muonion tunnetuista seitapaikoista.

Inv. 1995 Oksala.

106 SALMIJÄRVI

Luontainen

kvartseja?, "asumuksenpohja"

Muonio Ahvenkielinen

2714 12 SUOPPAMANSELKÄ

x=7514 911, y=3368 439, z=250

Muonion kirkosta n. 29,5 km eteläkaakkoon Salmijärven kaakkoisosan koillispuolella. Tutkija Mika Sarkkinen kävi 14.9.2005 katsastamassa Oksalan v. 1995 löydökset paikalta. Oheisten koordinaattien kohdilla on luontaisia tasanteita ja tästä vajaat 150 m kaakkoon on moderni kuoppa (x=7514 787,y=3368 554). Mitään muinaisjäänökseen viittaavaa ei löytynyt. Paikan kvartsilöydöt vaikuttavat Oksalan (1997) kuvailun perusteella luontaisesti lohkeilleilta, joten talletettuihin kvartseihin on syytä suhtautua varauksella.

KM 29506:1, kvartsia

Inv. 1995 Oksala, Tark. 2005 Sarkkinen.

107 KUKASLOMPOLONVAARA II

Historiallinen

asuin-/karjakenttä, "kivilatomus"

Muonio Äkäsjoki

2732 02 ÄKÄSLOMPOLO

x=7510 71, y=3380 36, z=260-280

Muonion kirkosta n. 37,5 km kaakkoon. Äkäsjokea ja Kukaslompola kohti viettävän kankaan ja Äksäslompolontien puolimaissa on heinäkasvillisuuden ja ojien perusteella erottuva ja todennäköisesti lähihistoriaan ajoittuva mahdollinen karja- tai asuinkenttä. Heinittynyt alue on kapea ja pohjoiskoillis-etelälounassuunnassa n. 60 m pitkä. Sillä erottuu lisäksi mahdollinen lantalan paikka. Kentältä n. 70 m länteen on kivilatomus, joka lienee rajapyykki.

Inv. 1995 Oksala.

108 JASSANMAA

Tentatiivi / Luontainen

"lappalaisten hautausmaa, puuseitakarsikko"

Muonio Tiurajärvi

2732 03 ÄKÄSKERO

x=7515 46, y=3377 16, z=280-285

Muonion kirkosta n. 33 km kaakkoon Jassanmaan laella ja sen itäpuolisella ylätasanteella. Paikka on Erkki Virrankosken (Oulu) tiedonannon mukaan lappalaisen Suikki-suvun hautausmaa, mutta Oksalan v. 1995 jututtama Tiurajärven kylän vanhin asukas Hilda Pietikäinen ei moisista tarinoista ollut koskaan kuullut. Paikalla on paljon kelottuneita puita. Tälläerää paikalta ei ole todennettu mitään muinaisjäänöstä. (ks. lisätietoja Oksala 1997)

Inv. 1995 Oksala.

109 ÄKÄSLINKKA

Rekonstruktio

poroaita - ennallistus

Muonio Äkäsjärvi

2732 03 ÄKÄSKERO

x=7520 05, y=3377 62, z=265

Muonion kirkosta n. 30 km kaakkoon Äkäsjärven eteläpäässä. Ulkoilupolun varteen on entisöity pätkä poroaitaa, joka on Metsähallituksen kyltin mukaan "Vasara Antin poroaita 1850". Kohde ei ole muinaisjäänös.

Inv. 1995 Oksala.

110 ÄKÄSJÄRVI E

Luontainen

"liesiä"

Muonio Äkäsjärvi

2741 01 ÄKÄSJÄRVI

x=7527 350, y=3379 234, z=265

Muonion kirkosta n. 25 km kaakkoon Äkäsjärven itärannan Kiviniemessä. Oheiset koordinaatit osittavat Oksalan (1997) raportoimaan lieteen A, joka tulkittiin v. 2004 tuulenkaadon esiin nostamiksi kiviksi. "Liesi" B:n pitäisi olla tästä n. 40 m kaakkoon, mutta tämä paljastui vieläkin epämääräisemmäksi.

Inv. 1995 Oksala, Inv. 2004 Krapu.

111 KOTASIJANNIEMI

Luontainen

"kodansija"

Muonio Äkäsjärvi

2741 01 ÄKÄSJÄRVI

x=7528 846, y=3379 844, z=265

Muonion kirkosta n. 24,5 km itäkaakkoon Äkäsjärven Linkulahden lounaisrannalla olevan talon pihapiirissä. Ilmeisesti edesmenneen Senja Rauhalan ilmoittama "kodansija" on suuren kuusen juurella ulkorakennuksesta n. 5 m pohjoiseen. Paikalla tavattiin v. 2004 vain maaston luonnollista kumpuilua.

Inv. 1995 Oksala, Inv. 2004 Krapu.

113 ÄKÄSKERON REITTI I

Luontainen

"asuinvallipainanne"

Muonio Äkäsjärvi

2732 03 ÄKÄSKERO

x=7520 14, y=3377 66, z=265

Muonion kirkosta n. 30 km kaakkoon, Äkäsjärven eteläkärjen itärannalla, noin 40 m järvestä. Metsähallituksen polku sivuuttaa painuman, joka tulkittiin luonnonmuodostumaksi v. 2004 inventoinnin yhteydessä.

Inv. 1995 Oksala.

114 ÄKÄSKERON REITTI II

Historiallinen

tuvanpohja, tervahauta

Muonio Äkäsjärvi

2732 03 ÄKÄSKERO

x=7520 246, y=3377 785, z=270

Muonion kirkosta n. 30 km kaakkoon Äkäsjärven itärannalla ja n. 200 koilliseen Äkäsjärven eteläkärjestä. Noin 25 m järvestä on maatunut hirsitupa (3,5 x 3 m), jossa on jäljellä 3-4 hirsikertaa, romahtanut katto ja kiuasuuni. Tuvasta reilut 40 m itäkaakkoon rinteeseen päällä kulkevan Äkäskeron ulkoilureitin luoteispuolella on lisäksi tervahauta.

Inv. 1995 Oksala, Karttamerkintä 2002 Kotivuori, Inv. 2004 Krapu.

115 ÄKÄSKERON REITTI III

Moderni

talonpohja, "liesi, kypälälauta"

Muonio Äkäsjärvi

2723 03 ÄKÄSKERO

x=7520 428, y=3377 854, z=270

Muonion kirkosta n. 29,5 km kaakkoon ja reilut 400 m Äkäsjärven eteläkarjestä koilliseen, kostealla sekametsätasanteella n. 40 m järvestä länteen. Noin 15 m Äkäskeron luontopolusta itään on kohtuullisen moderni muutaman hirsikerran korkuinen parituvan tai riihen jäännös (10 x 6 m). Arvelut liedestä polulla ja kypälälaudasta sen itäpuolella eivät ole uskottavia. Paikalla tavattiin luonnonkiviä ja luontaisesti katkennut kelokanto.

Inv. 1995 Oksala, Inv. 2004 Krapu.

116 ÄKÄSKERON REITTI IV

Historiallinen

tuvanpohjia, ulkoliesi, tervahautoja

Muonio Äkäsjärvi

2732 03 ÄKÄSKERO

x=7520 602, y=3377 906, z=270

Muonion kirkosta n. 29,5 km kaakkoon Äkäsjärven eteläpään itärannalla, Äkäskeron reitin varrella, n. 650 m Äkäsjärven eteläkärjestä pohjoiskoilliseen. Halkaisijaltaan reilun 30 m alueella, 50-70 m päässä Äkäsjärvestä, on pari tuvanpohjaa, ulkoliesi ja kaksi tervahautaa. Tuvanpohjissa (seinien pituudet 3-5 m) on vielä lahonneita hirsii jäljellä. Kohde ei ole iältään kovin vanha.

Inv. 1995 Oksala, Karttamerkintä 2002 Kotivuori, Inv. 2004 Krapu.

119 METSÄ-RUONAJÄRVI

Luontainen

"kuoppa"

Muonio Äkäsjärvi

2741 01 ÄKÄSJÄRVI

x=7523 47, y=3374 22, z=310

Muonion kirkosta n. 25 km kaakkoon ja Metsä-Ruonajärvestä ainakin 0,5 km pohjoiseen. Oksalan (1997) kuvailun perusteella epämääräinen, todennäköisesti luontainen, kuoppa. Tarkka sijainti on epävarma. Oheisten Oksalan antamien koordinaattien kohdalla ei löytynyt kuoppaa v. 2004 inventoinnissa. Oksalan antaman kuvailun perusteella oikea paikka saattaisi olla oheisista koordinaateista n. 200-300 m pohjoiseen.

Inv. 1995 Oksala, Inv. 2004 Krapu.

120 ÄKÄSJÄRVI W SAKARINPALO

Tentatiivi

kenttä?

Muonio Äkäsjärvi

2723 03 ÄKÄSKERO

x=7521 58, y=3377 54, z=270

Muonion kirkosta n. 28 km kaakkoon Äkäsjärven eteläpään länsirannalla, Ruonajoen suun pohjoispuolella. Paulaharjun (1922, s. 64) mukaan Ruonajoen suussa oli Vasaran äijän (1792-1878) kenttä. Kentästä ei näy maanpäällisiä merkkejä. Iältään kohtuullisen nuori mahdollinen kenttä lienee ainakin osittain tuhoutunut Sakarinpalon uudisrakennusten alle.

Inv. 1995 Oksala.

121 ÄKÄSJÄRVI W KEVÄTNIEMI

Historiallinen / Moderni

Asuinjäännöksiä - 1800-1900-luku?

Muonio Äkäsjärvi

2741 01 ÄKÄSJÄRVI

x=7530 481, y=3378 809, z=265

Muonion kirkosta n. 23 kaakkoon Äkäsjärven Kevätniemen koillisrannalla. Paikalla on vielä 1900-luvulla asuttuna olleen talon jäännökset sekä muutamia kivikasoja tai latomuksia. Lisäksi havaittavissa on selkeä suorakaiteen muotoinen kylmämuurattu kellarikuoppa. Jäännökset ovat pohjois-eteläsuuntaisella n. 70 x 40 m kokoisella alueella, joka erottuu kasvillisuutensa perusteella. Sen pohjoisosassa on ranta-aita n. 25 m päässä rannasta. Alueesta n. 40 m länteen on huvila. Inv. 1995 Oksala, Inv. 2004 Krapu.

123 HIETANIEMI

Luontainen

"liesi"

Muonio Äkäsjärvi

2741 01 ÄKÄSJÄRVI

x=7526 65, y=3377 40, z=265

Muonion kirkosta n. 24 km kaakkoon Äkäsjärven länsirannan Hietaniemellä. Oheisten koordinaattien kohdalla pitäisi olla tuulenkaadon paljastama liesi n. 50 m luoteeseen Äkäsjärven rannasta. Alueen tuulenkaadot tarkastettiin v. 2004, eikä yhdestäkään löytynyt merkkejä liedestä.

Inv. 1995 Oksala, Inv. 2004 Krapu.

124 KIVENLAHTI SW I

Historiallinen / Moderni

Poroaita

Muonio Äkäsjärvi

2741 01 ÄKÄSJÄRVI

x=7529 147, y=3377 208, z=270-275

Muonion kirkosta n. 22,5 km kaakkoon Äkäsjärven länsipuolisen Kevätniemenpalon kankaan luoteislaidalla. Halkaisijaltaan 50-60 m olevan soikeahkon aidan alimmat osat on salvottu hirrestä ja ylempiä osia on korjattu myöhemmin ohuemmilla puilla, jotka on kiinnitetty tehdastekoisilla nauloilla. Aita lienee ollut käytössä vielä 1900-luvulla. Aidasta pohjoiseen kerrotaan olevan poromiesten kodansijoja, mutta sieltä löytyi vain modernin kodankyhäelämän jäännökset.

Inv. 1995 Oksala, Inv. 2004 Krapu.

129 KAAKKURIJÄRVI

Luontainen

"liesi, laavunjäännös"

Muonio Äkäsjärvi

2741 01 ÄKÄSJÄRVI

x=7530 20, y=3381 62, z=280

Muonion kirkosta n. 25 km itäkaakkoon, pienen Kaakkurijärven kaakkoispuolisella Kolvakeron alarinteellä. Noin 35 m Kaakkurijärveä reunustavasta suosta kaakkoon, pitäisi Oksalan (1997) mukaan olla liesi ja tästä n. 50 m etelälounaaseen laavunjäännös (löydöt Senja Rauhalan tiedonannon perusteella). Vuoden 2004 inventoinnissa ei oheisten koordinaattien osoittamalta paikalta löydetty mitään muinaisjäännökseen viittaavaa.

Inv. 1995 Oksala, Inv. 2004 Krapu.

130 KOLVAKERO NW

Luontainen

"poroaidan jäänteitä"

Muonio Äkäsjärvi

2741 01 ÄKÄSJÄRVI

x=7530 14, y=3381 18, z=270

Muonion kirkosta n. 24,5 km itäkaakkoon Äkäsjärven ja pienen Kaakkurijärven välissä. Järviä reunustavaan suohon työntyy etelästä pieni metsäkangas, jolla pitäisi olla Senja Rauhalan tiedonannon perusteella löytynyt Suikki-suvun poroaita. Paikalla tavattiin vuonna 2004 pystyssä olleita lahoja kantoja, jotka lienevät peräisin tuulen katkomista puista sekä muutamia maassa makaavia lahoja puita. Mitään porokaarteeseen viittaavia jäännöksiä ei hahmotettu.
Inv. 1995 Oksala, Inv. 2004 Krapu.

132 NIVUNKIJÄRVI SE

Luontainen
"liesi"

Muonio Nivunkijärvi
2723 10 NIVUNKITUNTURI
x=7528 838, y=3373 241, z=305

Muonion kirkosta n. 20 km kaakkoon Nivunkjärven kaakkoislaidalla olevalla metsäkumpareella. Kumpareen luoteislaidan metsäpolulla on muutamia kiviä, joiden on arveltu muodostavan liesirakenteen. Paikalla on kuitenkin vain luontaisia polulla esiin tallautuneita moreenimaan kiviä. Kivien itäkoillispuolella on tuulenkaato ja paikalta on n. 20 järven rantaan.
Inv. 1995 Oksala, Inv. 2004 Krapu.

133 KEVÄTLAHDENNIEMI

Luontainen
"kivitaltan löytöpaikka"

Muonio Äkäsjärvi
2741 01 ÄKÄSJÄRVI
x=7529 39, y=3378 46, z=265

Äkäsjärven Kevätlahdenniemestä on löytynyt 1940-luvulla kivitaltta tai sitä muistuttava luonnonkivi. Se on lähetetty v. 1947 Museovirastoon, missä sitä ei kuitenkaan ole luetteloitu, joten todennäköisesti "taltta" on ollutkin luonnonkivi. Vuonna 1995 oheisten koordinaattien kohdilla ei ainakaan tavattu mitään viitteitä kivikautisesta asutuksesta. Silloin mahdollisen löytöpaikan arveltiin olevan soisen niemen tyviosassa, missä on hiukan kuivempaa.

Löydöt: ei luetteloitu

Inv. 1995 Oksala, Inv. 2004 Krapu.

134 NIVUNKIJOKI NE

Moderni
Pato - 1900-luku?

Muonio Nivunkijärvi
2723 10 NIVUNKITUNURI
x=7530 275, y=3371 701, z=300

Muonion kirkosta n. 18 km kaakkoon Nivunkijärven luoteiskulmasta lähtevän Nivunkijoen suussa. Pato koostuu kivillä tuetuista pystyhirsistä, joiden varaan on aseteltu poikkihirsiiä. Pystyhirsiiä on paikoin tuettu alavirran puolelta niihin loveamalla kiinnitetyillä tukihirsillä. Lisäksi joen pohjalla näky joen suuntaisia hirsiiä. Rakenteita on havaittavissa joessa ja sen molemmin puolin n. 40 m matkalla. Paikalle johtaa polku, joka ylittää padon pitkospuita pitkin. Pato ajoittune 1900-luvun alkupuolelle.

Inv. 1995 Oksala, Inv. 2004 Krapu.

136 NIVUNKIJÄRVI NW II

Moderni
Tervahauta - 1930-luku

Muonio Nivunkijärvi
2723 NIVUNKITUNTURI
x=7530 038, y=3372 056, z=300

Muonion kirkosta n. 18,5 km kaakkoon Nivunkijärven eteläpuolisen Pikku-Kielisen lounaisella alarinteellä. Paikalla olevan tasanteen laidassa on suurehko tervahauta, jota muoniolainen Väinö Suosilmä on ollut mukana 1930-luvulla rakentamassa.

Inv. 1995 Oksala, Inv. 2004 Krapu.

137 KENTTÄJÄRVI

Luontainen
"kodansijoja/poronruokintapaikka"

Muonio Nivunkijärvi
2723 10 NIVUNKITUNTURI
x=7530 96, y=3372 62, z=305

Muonion kirkosta n. 18 km kaakkoon Kenttäjärven ja Nivunkijärven välisellä kankaalla. Kankaan koillislaidalla, n. 10-50 m päässä Kenttäjärveä reunustavasta suosta, on n. 100 m matkalla puolenkymmentä kasvillisuutensa perusteella ympäristöstä erottuvaa tasaista aluetta. Kasvillisuusvaihtelut lienevät luontaisia sillä alueille tehdyistä koepistoista ei tullut löytöjä ja niiden maaperä vaikutti ympäristöä kosteammalta, mikä selittää varpukasvien puutteen ja sammalvaltaisuuden.

Inv. 1995 Oksala, Inv. 2004 Krapu.

140 KENTTÄNIEMI

Moderni / Historiallinen
Karjakenttä?

Muonio Kangosjärvi
2723 07 KANGOSJÄRVI
x=7531 49, y=3359 56, z=220

Muonion kirkosta n. 13 km etelään Kangosjärven pohjoislaidan Kenttäniemellä. Noin 40 m niemen kärjestä luoteeseen ja niemen poukamasta länteen on pohjois-eteläsuuntainen suorakaidemainen aukio (70 x 20 m), jota rajaavat ojat ja tiheä katajaa ja kuusta kasvava metsikkö. Paikalla lienee lähihistoriaan ajoittuva karjakenttä, entinen pelto tai niitty.

Inv. 1995 Oksala.

141 HARJUIJÄRVET II

Luontainen
"liesi"

Muonio Kangosjärvi
2723 07 KANGOSJÄRVI
x=7527 648, y=3358 175, z=260

Muonion kirkosta n. 16,5 km etelään Harjujärvien välisen kannaksen eteläosassa. Kannaksen laella kulkevalla polku-uralla pilkottaa muutamia liedeksi arveltuja luontaisia kiviä. Paikka on n. 10 m polku-uran levikkeestä pohjoiseen ja 5 m länteen polun viereiseltä modernilta nuotiopaikalta.

Inv. 1995 Oksala, Inv. 2006 Krapu.

142 ISO HARJUIJÄRVI SE

Moderni
kuoppa, nuotiopaikka
"asuinvallipainanteita"

Muonio Kangosjärvi

2723 07 KANGOSJÄRVI

x=7527 588, y=3358 082, z=249

Muonion kirkosta n. 17 km etelään Ison Harjujärven etelärannan tasanteella heti Saitajoen suusta länteen. Jokea reunustavan suon laidalla vajaan 20 m järven rannasta on suhteellisen nuori jyrkkäreunainen kuoppa (halk. 5 m ja syvyys 1,1 m). Kuopasta n. 30 m länsilounaaseen on reilusta kymmenestä kivistä muodostuva nuotiopaikka. Molemmilla jäännöksillä lienee ikää korkeintaan satakunta vuotta. Alueelta aikaisemmin raportoidut "painanteet" ovat maaston luonnollista kumpuilua.

Inv. 1995 Oksala, Inv. 2006 Krapu.

144 POROAITAVAARA SW

Luontainen

"liesi?, palaneita kiviä"

Muonio Kangosjärvi

2723 04 KANGOSJÄRVI

x=7526 56, y=3352 37, z=190-200

Muonion kirkosta n. 19,5 km etelälounaaseen Muonionjoesta n. 25 m itään. Kapean terassirinteen länsireunalla kulkevalta polulta löytyi v. 1995 muutamia luontaisesti rapautuneita kvartsiitin kappaleita.

(KM 29509, poist.),

Inv. 1995 Oksala.

145 MAJAVAKOSKI I

Moderni / Luontainen

vanha rantaniitty?, "venevalkama"

Muonio Kangosjärvi

2723 04 KANGOSJÄRVI

x=7527 93, y=3351 94, z=190

Muonion kirkosta n. 18 km etelälounaaseen Muonionjoen rannalla. Rannalla on avointa aluetta, jonka Oksala (1997) arvelee olevan niittämisen vaikuttamaa. Lisäksi hän kertoo että paikalla on jokirantaan "upottamalla" tehtyä kiveystä, joka on kuitenkin luontainen koko jokivarressa sopivilla paikoilla esiintyvä ilmiö. Paikalla oli lisäksi v. 1995 jäännökset modernista venetalaksesta.

Inv. 1995 Oksala.

146 MUONIONJOKI E

Historiallinen

tuvanpohja?, tervahauta

Muonio Kangosjärvi

2723 05 PAHTONEN

x=7536 85, y=3353 68, z=160

Muonion kirkosta n. 10 km lounaaseen, Muonionjoesta n. 30 m kaakkoon ja siihen yhtyvistä pienestä purosta n. 20 m etelälounaaseen. Kuusivaltaisessa sekametsässä, rajalinjan kohdilla, on ilmeisesti jokivarressa olevien useiden tervahautojen (lähin on tuvanpohjasta n. 40 m lounaaseen) käyttöaikaan liittyvä mahdollinen tuvanpohja. Paikalla erottui v. 1995 neliömäinen epämääräinen valli (n. 5 x 4 m) ja sen nurkalla tulisijan kiviä.

Inv. 1995 Oksala.

148 VALKEAJÄRVENHARJU

Luontainen

"asuinpainanne?"

Muonio Kangosjärvi

2723 08 PAHTONEN

x=7534 611, y=3355 207, z=240

Muonion kirkosta n. 11 km lounaaseen Valkeajärven eteläpuolella. Kahden lammen välissä olevalla itä-länsisuuntaisella kankaalla on luontainen laajahko painuma.

Inv. 1995 Oksala, Inv. 2006 Krapu.

150 VALKEAJÄRVI S

Luontainen

kvartsi-iskoksen löytöpaikka?

Muonio Kangosjärvi

2723 08 PAHTONEN

x=7534 611, y=3355 696, z=247,5

Muonion kirkosta n. 11 km etelälounaaseen ja Valkeajärvestä vajaan 300 m kaakkoon. Mahdollinen kvartsi-iskos on löytynyt tien pinnalta metsäautotien sulkevan kettingin kohdilta. Paikalle on kuitenkin tuotu soraa, joten kokoelmiin talletettuun iskokseen lienee syytä suhtautua erittäin kriittisesti.

KM 29512, kvartsi

Inv. 1995 Oksala, Inv. 2006 Krapu.

151 OUSTAJÄRVI

Tentatiivi

saivojärvi

Muonio Kirkonkylä

2723 08 PAHTONEN

x=7543 20, y=3361 70, z=235,3 (järven keskikohta)

Muonion kirkosta n. 1,2 km kaakkoon. Oustajärvi on halkaisijaltaan vajaan kilometrin kokoinen pyöreähkö järvi Muonion kirkonkylän kupeessa. Kyseessä on ns. saivojärvi, johon liittyvää kansanperinettä Paulaharju (ks. 1977/1922, s. 171) on tallentanut. Järveen mahdollisesti liittyvän palvospaikan sijainti ei ole tiedossa.

Inv. 1995 Oksala.

153 KANGOSVAARA SW

Moderni / Historiallinen

savotta-alue?

Muonio Kangosjärvi

2723 04 KANGOSJÄRVI

x=7530 014, y=3352 875, z=240

Muonion kirkosta n. 16 km lounaaseen. Kiukaasta, muutamista kuopista ja parista mahdollisesta tuvanpohjasta koostuva lähihistoriaan ajottuva kenttä tai savotta-alue. Kiuas on loivalla sekametsärinteellä n. 20 m pohjoiskoilliseen paikan ohi virtaavasta Kentänojasta, muut jäännökset reilun 30 m säteellä hiukan ylempänä rinteellä. Jäännökset ovat 20-30 m länteen Kentänojalle pohjoisesta tulevalta metsäautotieltä. Vuoden 2006 inventoinnissa todettiin ainakin kiuas ja yksi selkeästi modernihko kuoppa. Oksalan (1997) raportissa mainittuja maavalleina erottuvia mahdollisia tuvanpohjia ei havaittu.

Inv. 1995 Oksala, Inv. 2006 Krapu.

154 KALTIOJÄNKÄ

Luontainen

"asuinvallipainanteita"

Muonio Kangosjärvi

2723 08 PAHTONEN

x=7535 865, y=3354 270, z=220

Muonion kirkosta n. 10,5 km lounaaseen Jalkosenharjun juurella muutamia kymmeniä metrejä Kaltiojännkstä etelään. Oksalan (1997) raportoimat kaksi painannetta ovat luonnonmuodostumia. Paikalta n. 40 m etelään on Jalkosenharjun päällä kulkeva metsäautotie.

Inv. 1995 Oksala, Inv. 2006 Krapu.

155 MAJAVAKOSKI II

Luontainen

"liesi"

Muonio Kangosjärvi

2723 04 KANGOSJÄRVI

x=7527 28, y=3352 24, z=200

Muonion kirkosta n. 19 km etelälounaaseen. Muonionjoen rantahuvilalle johtavan itä-länsisuuntaisen pistotien pohjoisrofiilissa, n. 25 m mökistä itään, havaittiin vuoden 1995 inventoinnissa kolme pinnalta rapautunutta kiveä ja punertavan likaisennäköisen maan keskittymä. Paikka on jyrkähkösti jokeen laskevan mäntykangaskumpareen korkeimmalla kohdalla. Kyseisten havaintojen tulkinta liedeksi ei liene perusteltua.

Inv. 1995 Oksala.

158 KEMILÄISENJÄRVI

Moderni / Luontainen

"puuseita, latomus(koiranhauta)"

Muonio Jerisjärvi

2741 02 JERISJÄRVI

x=7540 72, y=3374 66, z=260-270

Muonion kirkosta n. 14 km itäkaakkoon Kemiläisen kaakkoislaidalla Kemiläisenjärvestä pohjoiseen. Paikalla on suuren maakiven vieressä kivilatomus, joka on moderni koiran hautaus. Rinteessä oli vuonna 1995 lisäksi muutamia kelopuita tai korkeita kantoja, joita yhtä Oksala (1997) arvelee seidaksi. Tälle ei ole kunnan perusteita. Kyseinen puu on sittemmin sahattu poikki ja on nyt löytäjän (Hilkka Ukkola, Muonio) pihassa.

Inv. 1995 Oksala.

162 VAATTOVAARA

Luontainen

"liesi ja piirtokivi"

Muonio Jerisjärvi

2741 02 JERISJÄRVI

x=7537 864, y=3376 270, z=260 ("liesi")

x=7537 929, y=3376 223, z=260 ("piirtokivi")

Muonion kirkosta n. 16,5 km itäkaakkoon Jerisjärven keskiosan länsirannalla. Ulkuvaaran kaakkoispuolella asuvien Vattovaarojen pihassa on "piirtokivi", joka tarkastettiin heidän tiedonantonsa perusteella v. 1995 ja uudelleen v. 2004 inventoinnissa. Kivi on luonnonkivi. Heinäniementien eteläpuolella Vattovaarojen naapurissa olevan mökin ja tien välissä on epämääräinen aluskasvillisuuden peittämä hiukan kehämäinen kivikeskittymä, jota ei kuitenkaan liene syytä pitää lietenä.

Inv. 1995 Oksala, Inv. 2004 Krapu.

163 JERISJÄRVI KALASATAMA

Historiallinen
kiuas?

Muonio Jerisjärvi
2741 02 JERISJÄRVI

x=7537 296, y=3376 342, z=260

Muonion kirkosta n. 17 km itäkaakkoon Jerisjärven länsirannan Kalasataman eteläpuolella. Tasaisen kosteahkon terassimaisen alueen itäreunalla n. 50 m järvestä ja n. 50 m Kalasatamasta on halkaisijaltaan n. 3 m ja korkeudeltaan n. 80 cm oleva kivilatomus. Se lienee kohtuullisen nuoren kiuasuunin jäännös. Kiukaan länsipuolella on kolme modernihkon oloista kuopannetta ja parin metrin mittainen ojanne. Paikalta 50 m luoteeseen on tervahauta.

Inv. 1995 Oksala, Inv. 2004 Krapu.

164 ULKUVAARA S

Moderni

Tervahauta - 1900-luku, "liesiä"

Muonio Jerisjärvi
2741 02 JERISJÄRVI

x=7538 201, y=3375 961, z=270

Muonion kirkosta n. 16 km itäkaakkoon Ulkuvaaran eteläisillä alarinteillä, pienen suon pohjoispuolella. Moreenitasanteen laidalla on pieni tervahauta, jota on käytetty muoniolaisen Kaija Vattovaaran mukaan 1900-luvun alussa. Tervahaudasta kymmenkunta metriä itään olevalla tasanteella on arveltu olevan ainakin kolme liettä. Paikalla näkyvät kivet ovat kuitenkin tavallisia porojen esiin tullaamia luonnonkiviä.

Inv. 1995 Oksala, Inv. 2004 Krapu.

166 KROPIOVAARA W

Moderni

nuotiopaikka

Muonio Särkijärvi
2741 02 JERISJÄRVI

x=7538 517, y=3374 135, z=265

Muonion kirkosta n. 15 km itäkaakkoon Särkijärven itärannalla. Harvaa männikköä kasvavan harjanteen itälaidalla, n. 40 m Särkijärven rannasta, on vanhaksi liedeksikin arveltu moderni nuotiopaikka.

Inv. 1995 Oksala, Inv. 2004 Krapu.

168 MUURAISSAARI S

Luontainen / Moderni

"kodansija ja liesi"

Muonio Jerisjärvi
2741 02 JERISJÄRVI

x=7536 550, y=3377 204, z=260

Muonion kirkosta n. 18 km itäkaakkoon Jerisjärven Muuraisaaren eteläpäässä. Paikalla on turvemättäistä muodostunut ympyrämäinen alue (halk. n. 8 m), jota ei voi tulkita kodanpohjaksi. Paikka ei kosteutensakaan vuoksi sovellu kunnolla leiriytymiseen. Turvemättäiden keskellä sekä niiden pohjoispuolella on kivikeskittymät. Kivet ovat turpeen pinnalla, joten jos ne ovat jonkinlaisia nuotiopaikkoja, niin ne liittynevät lampaiden pitoon saarella, mikä on loppunut reilut 40 vuotta sitten.

Inv. 1995 Oksala, Inv. 2004 Krapu.

173 JERISJÄRVI N MATONIEMI

Luontainen

"hurrikaspuukarsikko"

Muonio Jerisjärvi.

x=7541 14, y=3378 95, z=270

Muonion kirkosta n. 18,5 km itään Jerisjärven koillisrannan Matoniemestä pohjoiseen. Maantie 9572:n pohjoispuolella on lukuisia kivisessä rinteessä luontaisesti kaarnavaurioita saaneita mäntyjä. Näitä on arveltu virheellisesti hurrikaspuukarsikoksi.

Inv. 1995 Oksala, Inv. 2004 Krapu.

174 KÖNKÄSENJÄRVI SE

Luontainen

"tervahautakompleksi, pyyntikuoppia, painanteita"

Muonio Kajanki

2724 07 KAJANKI

x=7561 12, y=3360 42, z=255

Muonion kirkosta n. 16,5 km pohjoiseen ja Kōnkäsenjärvestä n. 400 m etelään tai n. 150 m kaakkoon. Oheiset koordinaatit ovat ilmeisesti virheelliset. Oksalan (1997) kuvailema reilut 300 m pitkä pohjoiskoillis-etelälounassuuntainen kapeahko hiekkaharjanne on kyseisistä koordinaateista reilut 0,5 km koilliseen. Kummallakaan paikalla ei tavattu v. 2006 mitään kangasmaaston luonnollisesta kumpuilusta poikkeavaa ilmiötä.

Inv. 1995 Oksala, Inv. 2006 Krapu.

175 KUTUNIVA

Luontainen / Moderni

"liesiä"

Muonio Jerisjärvi

x=7543 553, y=3374 989, z=260

Muonion kirkosta n. 14 km itään Jerisjärven luoteisimman lahdenperukan koillisrannalla. Kutunivan kaakkoispuolella, rannan kesäasuntoon vievästä mökkitiestä n. 20 m länteen ja n. 50 m Jerisjärven rannasta, on pienellä tasanteella modernihko nuotiopaikka ja sen vieressä v. 1995 liedeksi arveltuja luonnonkiviä.

Inv. 1995 Oksala, Inv. 2004 Krapu.

176 MUNARIMPI

Moderni

kivenottoa - 1930-luku

Muonio Toras-Sieppi

2723 11 OLOSTUNTURI

x=7542 724, y=3372 995, z=300

Muonion kirkosta n. 12,5 km itään ja Munarimpi-nimisestä lammesta n. 250 m länteen. Tien 957 pohjoispuolella on jälkiä tienrakennuksen yhteydessä 1930-luvulla tehdystä kivenotosta.

Inv. 1995 Oksala, Inv. 2004 Krapu.

177 TORASJÄRVI KALKINMUKKA

Moderni

tukinuittoränni ja kanava - n. 1946

Muonio Torasjärvi

2723 12 TORAS-SIEPPI

x=7545 284, y=3368 643, z=248 (koillispää)

x=7545 212, y=3368 544, z=244 (lounaispää)

Muonion kirkosta n. 8 km itään. Torasjärven lounaisrannalta Olosjärven Jerisjokisuuhun kulkee sotien jälkeen rakennettu tukinuittoväytä, joka koostuu kanavasta ja osin hajonneesta rännistä. Väylää ei tiettävästi koskaan otettu käyttöön ja se on arvokas osa perinnemaisemaa, vaikkakaan tässä yhteydessä sitä ei luokitella muinaisjäännökseksi.

Inv. 1995 Oksala, Inv. 2004 Krapu.

179 VANHAN POSTITALON RANTA

Moderni

"asuinvallipainanne, kuoppa"

Muonio Kirkonkylä

2723 09 MUONIO

x=7545 30, y=3360 78, z=233

Muonion kirkosta n. 800 m pohjoiskoilliseen ja Muonionjoen rannan venehallista reilut 40 m kaakkoon. Märässä rantavesaikossa on muutama moderni kaivanto. Paikan itäpuolitse kulkee sähkölinja n. 50 m päässä.

Inv. 1995 Oksala, Inv. 2006 Krapu.

180 KITTELÄNTIE S

Moderni / Luontainen

tuvanpohja, "pal. kiv. keskittymä, seitakivi?, sotapero"

Muonio Kirkonkylä

2723 09 MUONIO

x=7544 60, y=3361 56, z=240

Muonion kirkosta n. 900 m itään heti Kittiläntien eteläpuolella. Rakennusjäännökset ovat varsin moderneja. "Sotapotero" on modernin oloinen kuoppa, joka on liian pieni miehen mentäväksi. Palaneita kiviä ei tavattu ja niiden yhteydestä poimittu kvartsi on poistettu kokoelmista. Pystypaaden tulkintaan seitakiveksi ei voi uskoa. Se lienee syntynyt viereistä resentiä kuoppaa kaivettaessa. Alueella ei ole siis muinaisjäännöstä. (Vrt. ja ks. tarkempi kuvaus Oksala 1997)

(KM 29516, poist.),

Inv. 1995 Oksala, Inv. 2006 Krapu.

182 REUHALANMAA

Luontainen / Moderni

"esihistoriallinen asuinpaikka"

Muonio Kirkonkylä

2723 09 MUONIO

x=7545 08, y=3361 80, z=235-252,5 (keskikoord.)

Muonion kirkosta n. 1 km koilliseen n. 900 x 500 m laajalla länsiluode-itäkaakkosuuntaisella suuntaisella alueella (ks. löydösten tarkempi sijainti Oksala 1997). Alueelta ei tavattu v. 2006 mitään muinaisjäännökseen viittaavaa. Kvartsien löytöpaikoilla oli luontaisesti rapautunutta kvartssia. Muut löydökset ovat joko varmentamattomia tiedonantoja, luontaisia liedeksi luultuja kiviä tai moderneja kuopanteita. Talletetut löydöt tulisi arvioida uudelleen.

KM 29518:1-2, kvartssia

Inv. 1995 Oksala, Inv. 2006 Krapu.

183 KILPISJÄRVENTIE SW

Luontainen

"liesi, kvartseja, palaneita kiviä"

Muonio Kirkonkylä

2723 09 MUONIO

x=7547 306, y=3360 599, z=250

Muonion kirkosta n. 2,7 km pohjoiseen Kilpisjärventien lounaispuolisella metsäsaarekkeella. Paikalla tavattu liesi on luontainen ja kvartsit on poistettu kokoelmasta.

(KM 29519, poist.),

Inv. 1995 Oksala, Inv. 2006 Krapu.

184 TÖRMÄ

Moderni

maatuneita hiekkakuoppia

Muonio Kirkonkylä

2723 09 MUONIO

x=7547 40, y=3359 89, z=235

Muonion kirkosta n. 3 km pohjoisluoteeseen Putaanrannantien itäpuolella. Moreenirinteellä on ilmeisesti tienrakennuksessa 1920-luvulla tehtyjä hiekanottokuoppia. Kuopat ovat Törmän tilan tienoilla kahdesta ylempänä rinteellä olevasta Jukkatalosta n. 30 m länsiluoteeseen.

Inv. 1995 Oksala.

185 JUHONTÖRMÄ

Moderni / Historiallinen

peltoröykkiöitä

Muonio Kirkonkylä

2723 09 MUONIO

x=7546 337, y=3360 658, z=250

Muonion kirkosta n. 1,7 km pohjoiseen. Kerässieppiin johtavasta tiestä n. 40 m kaakkoon Juhontörmän metsäsaarekkeella on pelloilta kasattuja kiviä.

Inv. 1995 Oksala, Inv. 2006 Krapu.

186 URHEILUKENTTÄ

Luontainen

punamultaesiintymä, "jossa kvartsia ja pal. kiviä"

Muonio Kirkonkylä

2723 09 MUONIO

x=7546 550, y=3360 586, z=255

Muonion kirkosta n. 2,6 km pohjoiseen ja vanhan pallokentän pohjoislaidasta n. 110 m luoteeseen. Traktoriuran ja polun risteyksessä, avoimella pelto- ja niittyalueella, on maassa hiukan punamultaa. Paikalla esiintyy luontaisia kvartsinmuruja. Palaneita kiviä ei tavattu. Kokoelmissa olevat kvartsit voisi tarkastella uudelleen kriittisellä silmällä.

KM 29520, kvartsia

Inv. 1995 Oksala, Inv. 2006 Krapu.

187 TORASJÄRVI SE, VANHANKENTÄNMAA

Moderni

"liesi"

Muonio Torasjärvi

2723 12 TORAS-SIEPPI

x=7545 402, y=3370 352, z=250

Muonion kirkosta n. 9,5 km itään Torasjärven kaakkoispään pohjoisrannalla. Paikka on n. 20 m Torasjärven rannasta. Turpeen päällä on seitsemisen kiveä. Varsinaisesti niissä ei näy palamisen merkkejä, mutta jos paikalla on poltettu nuotiota, niin siitä ei ole kovinkaan pitkää aikaa.

Inv. 1995 Oksala, Inv. 2004 Krapu.

190 OLOSKOSKENPALO

Luontainen? (sijainti?)

"pyyntikuoppia tai asuinpainanteita", kvartsilöytöpaikka?

Muonio Kirkonkylä

2723 09 MUONIO

x=7546 42, y=3364 40, z=270-275

Muonion kirkosta n. 4,2 km koilliseen Oloskoskenpalon laella. Paikalla ei ole mitään pyyntikuoppiin tai asumuspainanteisiin viittaavaa. Kangas kumpuilee luontaisesti. Oksala (1997) ei mainitse mikä on talteen poimitun kvartsin löytöyhteys. Paikan kuvaus ja annetut koordinaatit eivät vastaa tilannetta maastossa, joten kyseessä saattaa olla jonkinlainen inhimillinen erehdys. Vuonna 2004 ei oheisten koordinaattien kohdilta löytynyt mitään edes mukana olleen Oksalan avustuksella.

KM 29523, kvartsi

Inv. 1995 Oksala, Inv. 2004 Krapu.

191 OLOSKOSKENPALO W, JUURIKKA

Luontainen? (sijainti?)

"pyyntikuoppia", kvartsilöytöpaikka?

Muonio Kirkonkylä

2723 09 MUONIO

x=7546 46, y=3364 06, z=250-255

Muonion kirkosta n. 4 km koilliseen Oloskoskenpalon länsilaidalla. Vuoden 2004 inventoinnissa paikalta ei pystytty löytämään Oksalan (1997) raportoimia kolmea selkeää pyyntikuoppaa, vaikka tätä yritettiin myös yhdessä H. Oksalan kanssa 4.8.2004. Myös raportissa mainitun kvartsi-iskoksen(?) löytöyhteys on epäselvä. Kohteen sijainnin määrittelyssä lienee tehty alunperin jonkinlainen virhe.

KM 29524, kvartsi

Inv. 1995 Oksala, Inv. 2004 Krapu.

192 AUTIONIEMI

Moderni

kuoppa

Muonio Ylimuonio

2723 06 MUONIO

x=7552 914, y=3352 868, z=240

Muonion kirkosta n. 11 km luoteeseen Autioniemen keskiosassa n. 250 m Muonionjoen rannasta. Itä-länsisuuntaisella kangaskumpareella on modernihko epämääräinen kuoppa.

Inv. 1995 Oksala, Inv. 2006 Krapu.

194 YLINEN UTKUJÄRVI W

Luontainen

"kvartseja, pal. kiviä, liesi, asuinvallipainanne"

Muonio Ylimuonio

2724 07 KAJANKI

x=7554 295, y=3356 042, z=235 (kvartsit)

Muonion kirkosta n. 11 km pohjoisluoteeseen Ylisen Utkujärven länsirannan matalan moreenikumpareen päällä. Kvartsilöydöt huvilan länsinurkalla, n. 25 m järvestä, ovat rapautuneet luontaisesti tai autojen kuluttamana maasta pilkottavasta suurehkosta ruusukvartsikivistä. Paikalla

ei myöskään ole palaneita kiviä. Tästä n. 45 m koilliseen toisen huvilan pihassa v. 1995 havaitut "painanne ja liesi" ovat luontaisia.

KM 29526:1-10, (lohkeillutta) kvartsia

Inv. 1995 Oksala, Inv. 2006 Krapu.

195 TAAPURINVUORI

Moderni

kuopparyhmä

Muonio Kajanki

2724 07 KAJANKI

x=7559 429, y=3358 703, z=345

Muonion kirkosta n. 15 km pohjoiseen Muorijärven lounaispuolella. Kapeahkon hiekkaharjanteen länsilaidalla, reilut 50 m järvestä, on moderneja kuoppia.

Inv. 1995 Oksala, Inv. 2006 Krapu.

197 MUORIJÄRVI

Tentatiivi

saivojärvi

Muonio Kajanki

2724 07 KAJANKI

x=7559 65, y=3359 00, z=236,1 (järven keskikohta)

Muonion kirkosta n. 15,5 km pohjoiseen. Muorijärvi on pyöreähkö osin jyrkkien kangasrinteiden ympäröimä järvi, jonka halkaisija on n. 500 m. Kyseessä on ns. saivojärvi (ks. Paulaharju 1977/1922, s. 169). Paulaharju ei mainitse mitään järven yhteyteen mahdollisesti liittyvästä palvonnasta.

Inv. 1995 Oksala.

198 TERVOJÄNKÄ

Luontainen

"liesiä", kvartsilöytöpaikka?

Muonio Kajanki

2724 07 KAJANKI

x=7559 862, y=3358 204, z=245

Muonion kirkosta n. 15,5 km pohjoiseen, Tervon eteläpuolisen suon itäpuolisella kankaalla, suon ylittävältä padolta n. 200 m kaakkoon. Tuulenkaadossa ja siitä 30 m lounaaseen olevalla tasanteella havaitut "liedet" ovat luontaisia tuulenkaadon ja porojen talleamisen paljastamia kiviä. Oksalan (1997) raportissa ei kerrota paikalta poimittujen kvartsien, joista yksi on liitetty kokoelmiin iskoksena, löytöyhteyttä. Tuulenkaato on heti metsäajouran länsipuolella. Tasanteelta on suonlaitaan n. 20 m.

KM 29527, kvartsi

Inv. 1995 Oksala, Inv. 2006 Krapu.

199 LIEPIMÄJÄRVI N

Luontainen

"liesi"

Muonio Liepimäjärvi

2724 07 KAJANKI

x=7554 766, y=3364 263, z=236

Muonion kirkosta n. 11 km pohjoiskoilliseen Liepimäjärven pohjoispään luoteisrannalla. Oksalan kuvailemalla paikalla aivan rantaan tulevan metsälinjan päässä ei ole mitään lieteen viittaavaa.

Inv. 1995 Oksala, Inv. 2006 Krapu.

200 LIEPIMÄJÄRVI N II

Luontainen

"kiviladelma - liesi?"

Muonio Liepimäjärvi

2724 07 KAJANKI

x=7554 86, y=3364 56, z=240

Muonion kirkosta n. 11,5 km pohjoiskoilliseen Liepimäjärven pohjoispuolella. Oheisten koordinaattien kohdilla ei ole mitään muinaisjäännökseen (tai kiviladelmaan) viittaavaa.

Inv. 1995 Oksala, Inv. 2006 Krapu.

201 LIEPIMÄJÄRVI

Tentatiivi

järvi

Muonio Liepimäjärvi

2723 09 MUONIO

x=7553 00, y=3364 60, z=235,4 (järven keskikohta)

Muonion kirkosta n. 10 km pohjoiskoilliseen. Paulaharju (1977/22, s. 171) on tallentanut järveen liittyvää tarinointia. Lisäksi joitain tiedonantoja liittyy Liepimäjärven Kenttäsaarella mahdollisesti sijaitseviin lapinkotien sijoihin tai 1700-luvun rakennusten pohjiin (ks. Oksala 1997). Näitä tiedonantoja ei ole tarkastettu.

Inv. 1995 Oksala.

202 SIEPPIMAJA

Luontainen

"liesiä, kotakenttä"

Muonio Keräs-Sieppi

2724 10 KERÄS-SIEPPI

x=7561 501, y=3369 993, z=305

Muonion kirkosta n.19 km koilliseen Sieppijärven lounaispuolella. Sieppimajan rivitaloista n. 50 m etelään olevalta tasanteelta raportoidut (Oksala 1997) "liedet" ovat luontaisia. Muualtakaan kotakentäksi arvellulta tasanteelta ei ole toistaiseksi löydetty mitään muinaisjäännökseen viittaavaa. "Liesi" ja siitä n. 4 m pohjoiseen oleva "todennäköinen liesi" ovat kivisen moreenitasanteen eteläreunalla.

Inv. 1995 Oksala, Inv. 2006 Krapu.

206 ALALOMPOLO SE, KAARNESTIEVA

Moderni

kuoppa

Muonio Kajanki

2724 07 KAJANKI

x=7557 256, y=3359 143, z=245

Muonion kirkosta n. 13 km pohjoiseen Alalompolon kaakkoispuolisella järveen viettävällä kankaalla. Paikalla on moderni kuoppa reilut 100 m kaakkoon järvestä ja n. 25 m lounaaseen metsälinjalta, jota mukailee poroaita. Kuopan reunoissa on terävyyttä ja pohjalla sekoittunutta maata. Vieressä on luoteispuolella toinen laakeampi kuoppa, jonka maakerrokset ovat myös sekoittuneet. Kyseessä on ilmeisesti pienimuotoinen soranotto.

Inv. 1995 Oksala, Inv. 2006 Krapu.

207 KAARNESJOKI NE, KAARNESTIEVA

Luontainen

"asuinvallipainanne"

Muonio Kajanki

2724 07 KAJANKI

x=7557 052, y=3358 912, z=245

Muonion kirkosta n. 12,5 km pohjoiseen Alalompolon etelään kaakkoispuolisella kankaalla. Paikalla on ilmeisesti tuulenkaadon jättämä kuopanne n. 100 m järvestä, suosta nousevan rinteeseen päällä. Matalan kuopanteen (n. 4 x 3 m) reunat ovat jyrkkäräjäiset. Paikan eteläpuolella on metsäkoneen ura ja itäpuolella tasainen alue.

Inv. 1995 Oksala, Inv. 2006 Krapu.

217 MYLLYKORVA

Luontainen

"asuinvallipainanne, pal. kiviä"

Muonio Kätksuvanto

2724 05 SONKAMUOTKA

x=7566 922, y=3346 908, z=250

Muonion kirkosta n. 27 km luoteeseen Muonionjoen rannalla Myllykorvassa. Niemelän tilan pellon koillispuolella olevalla jokitörmällä on luontainen painuma. Paikalta ei tavattu myöskään palaneita kiviä. Paikka on piha- tai varastoalueen laidalla navetasta n. 60 m itäluoteeseen ja naapuritontin päärakennuksesta n. 40 m etelälounaaseen.

Inv. 1995 Oksala, Inv. 2006 Krapu.

220 LIEPIMÄJÄRVI II

Löytöpaikka (sijainti?)

Muinaisuuden löytöpaikka

Muonio Liepimäjärvi

2723 09 MUONIO

Muonion kirkosta n. 10 km pohjoiskoilliseen, jostain Liepimäjärveä ympäröivästä rantasuosta. Tarkka löytöpaikka ei ole tiedossa. Suksi on löytynyt suonraivauksen yhteydessä ennen v. 1959.

KM kt.os. 9428, muinaissuksi (botninen?)

Main. 1995 Oksala.

228 (ent. 224) OLOSKOSKI NW

Historiallinen / Moderni

talonpohja

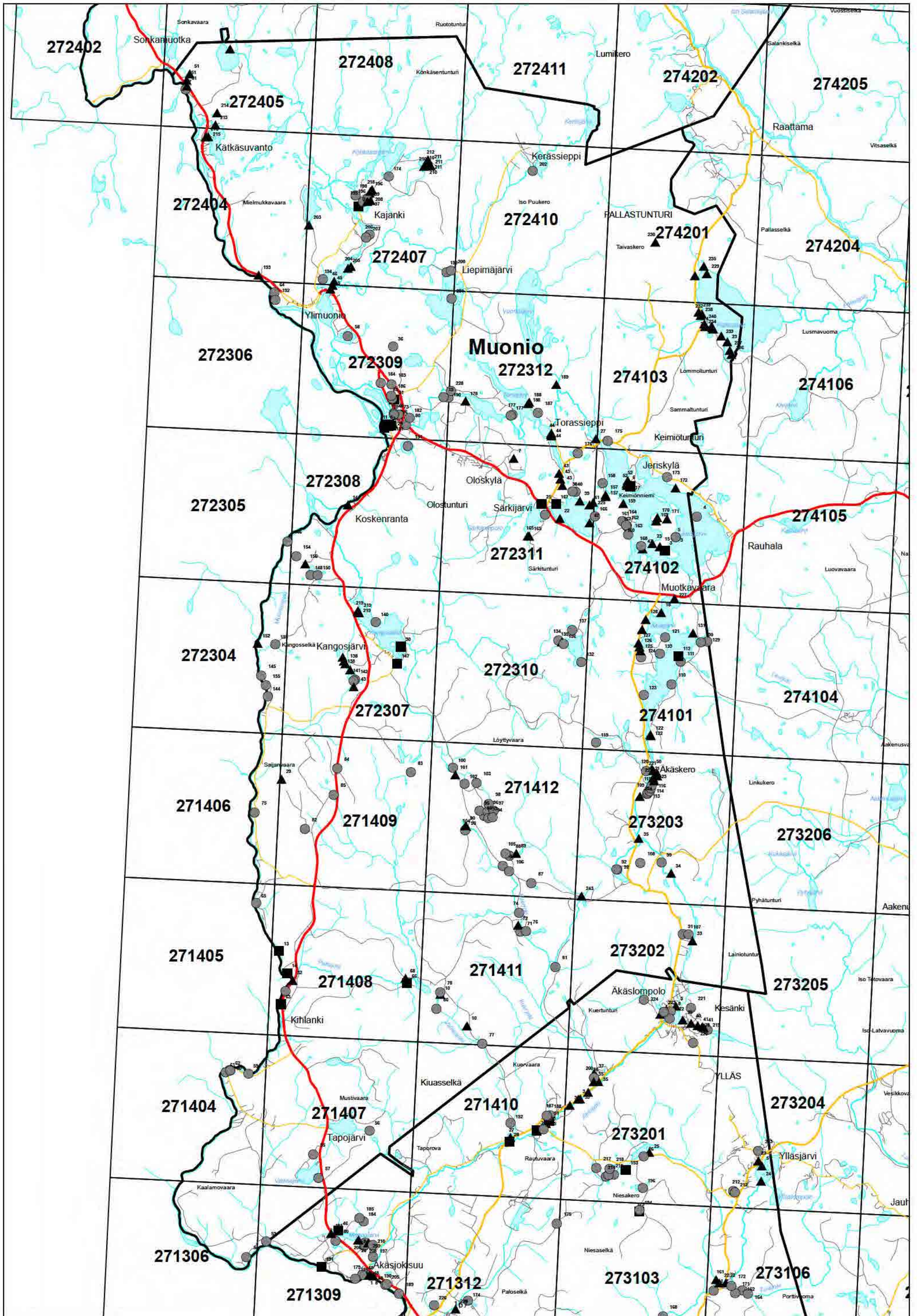
Muonio Olosjärvi

2723 12 TORAS-SIEPPI

x=7546 863, y=3364 562, z=245

Muonion kirkosta n. 5,5 km itäkoilliseen Jerisjoen pohjoisrannalla. Oloskoskesta n. 300 m luoteeseen ja n. 40 m jokirannasta pohjoiskoilliseen olevan huvilan itäpuolella, n. 10 m ulkokäymälästä koilliseen, on kuoppamainen rakennusjäännös (n. 3,5 x 2,5 x 0,4 m). Kuopanteen etelälaidalla erottuu pieni mahdollinen tulisija ja sen pohjalla on lahonnutta lautaa ja hirttä. Jäännös on varsin nuori.

Inv. 2004 Krapu.



Merkkien selitys

- ▲ Kiinteä muinaisjäännös
- Löytöpaikka
- Muu kohde

272304

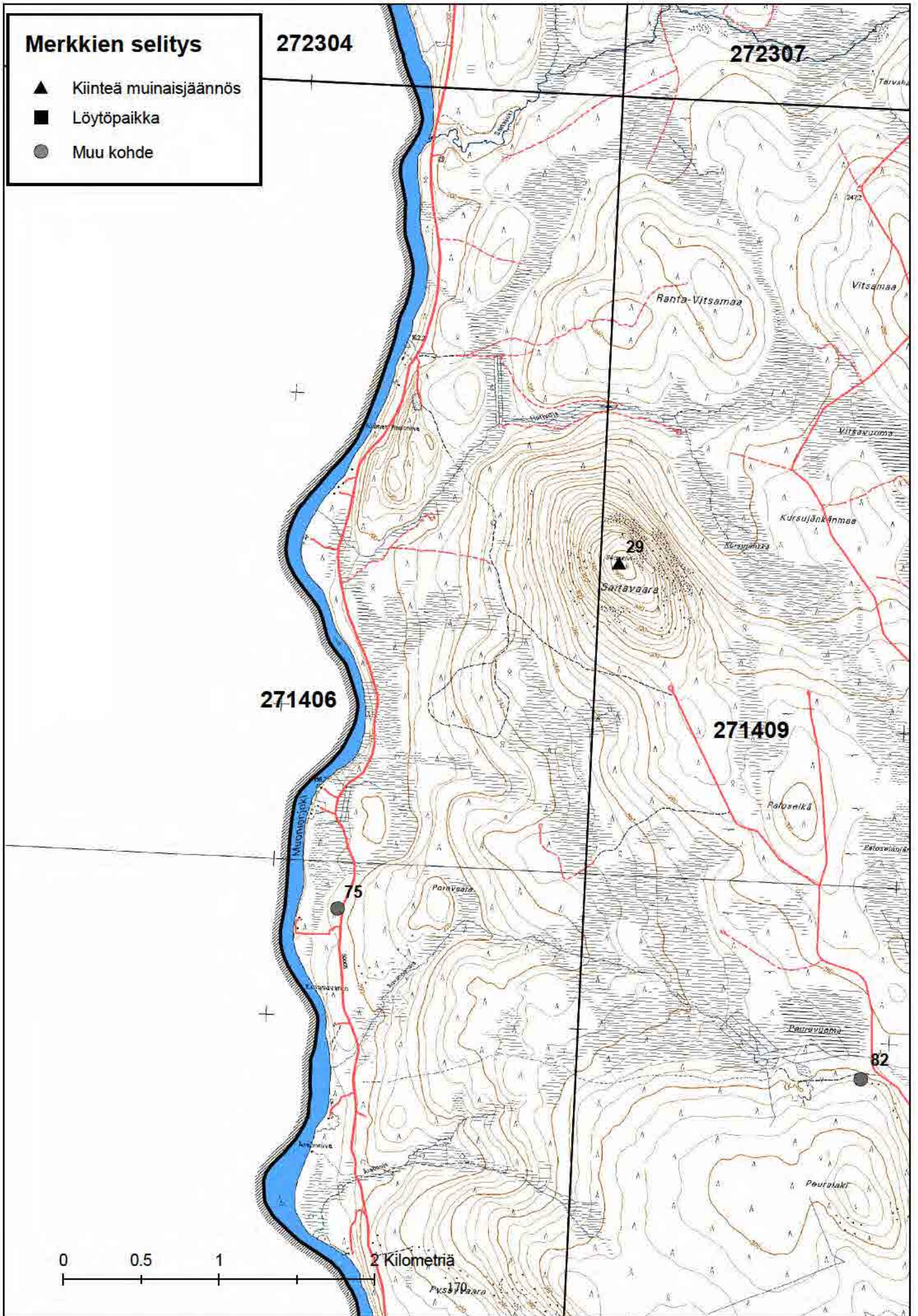
272307

271406

271409

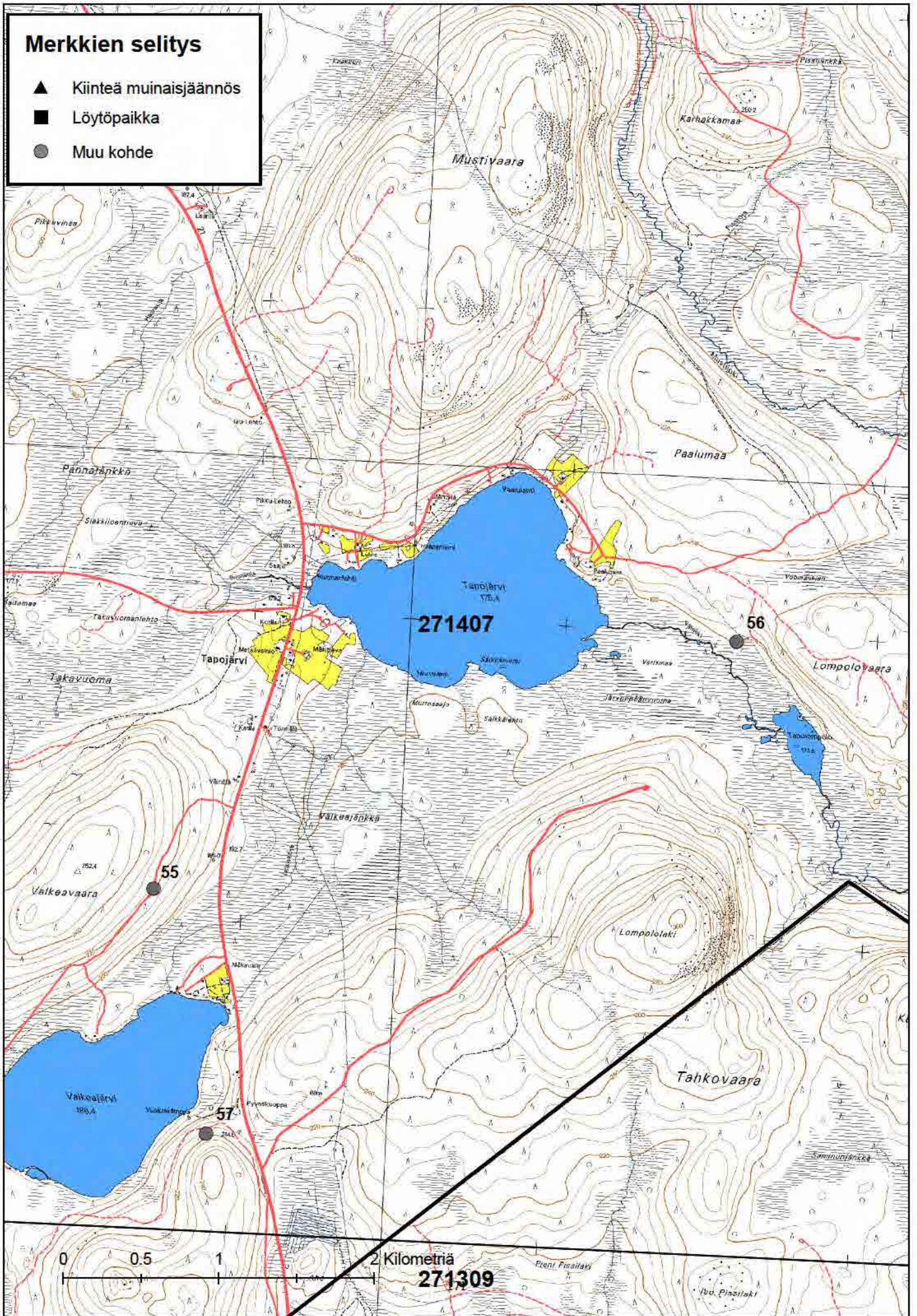
0 0.5 1

2 Kilometriä



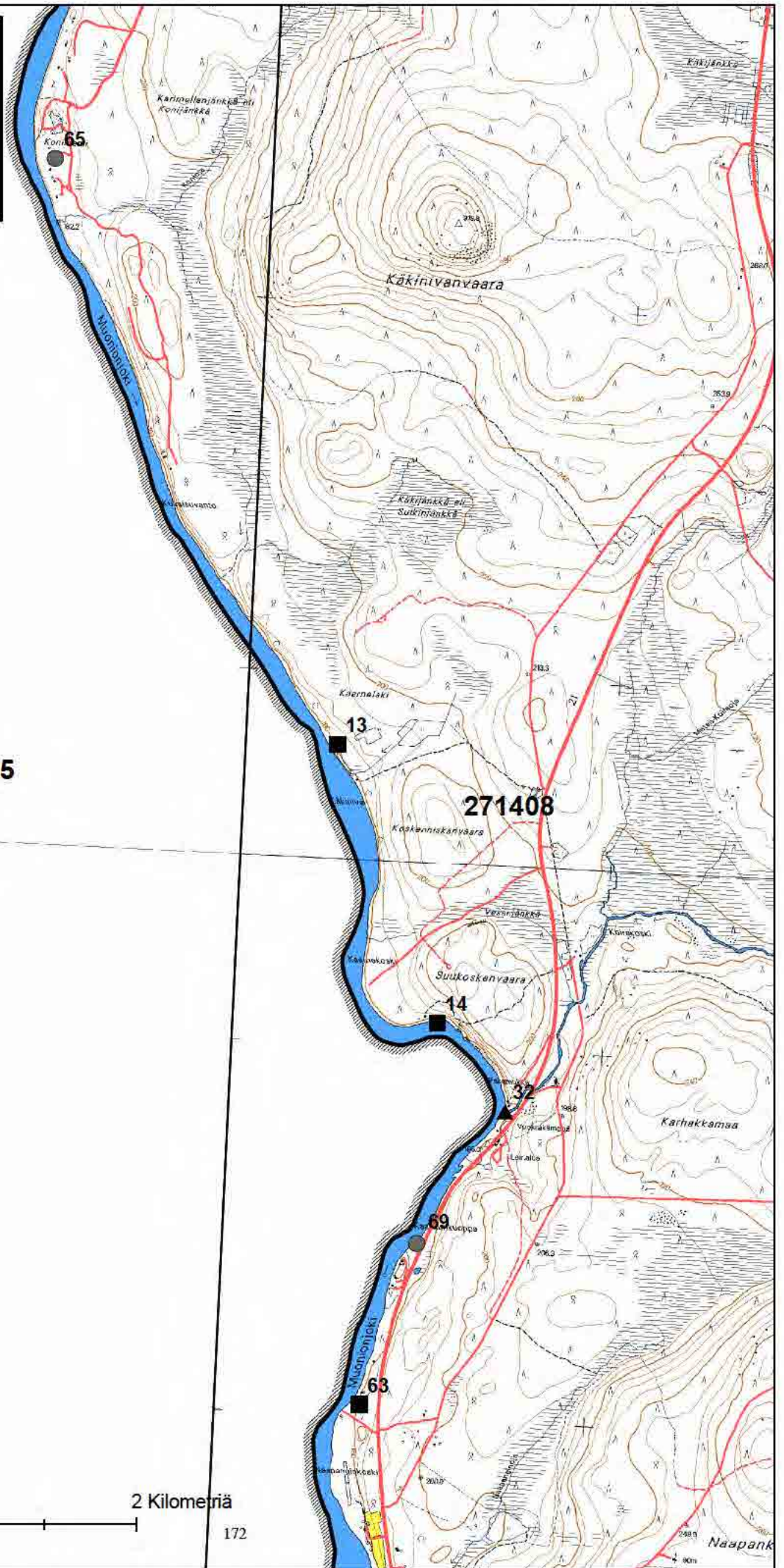
Merkkien selitys

- ▲ Kiinteä muinaisjäännös
- Löytöpaikka
- Muu kohde



Merkkien selitys

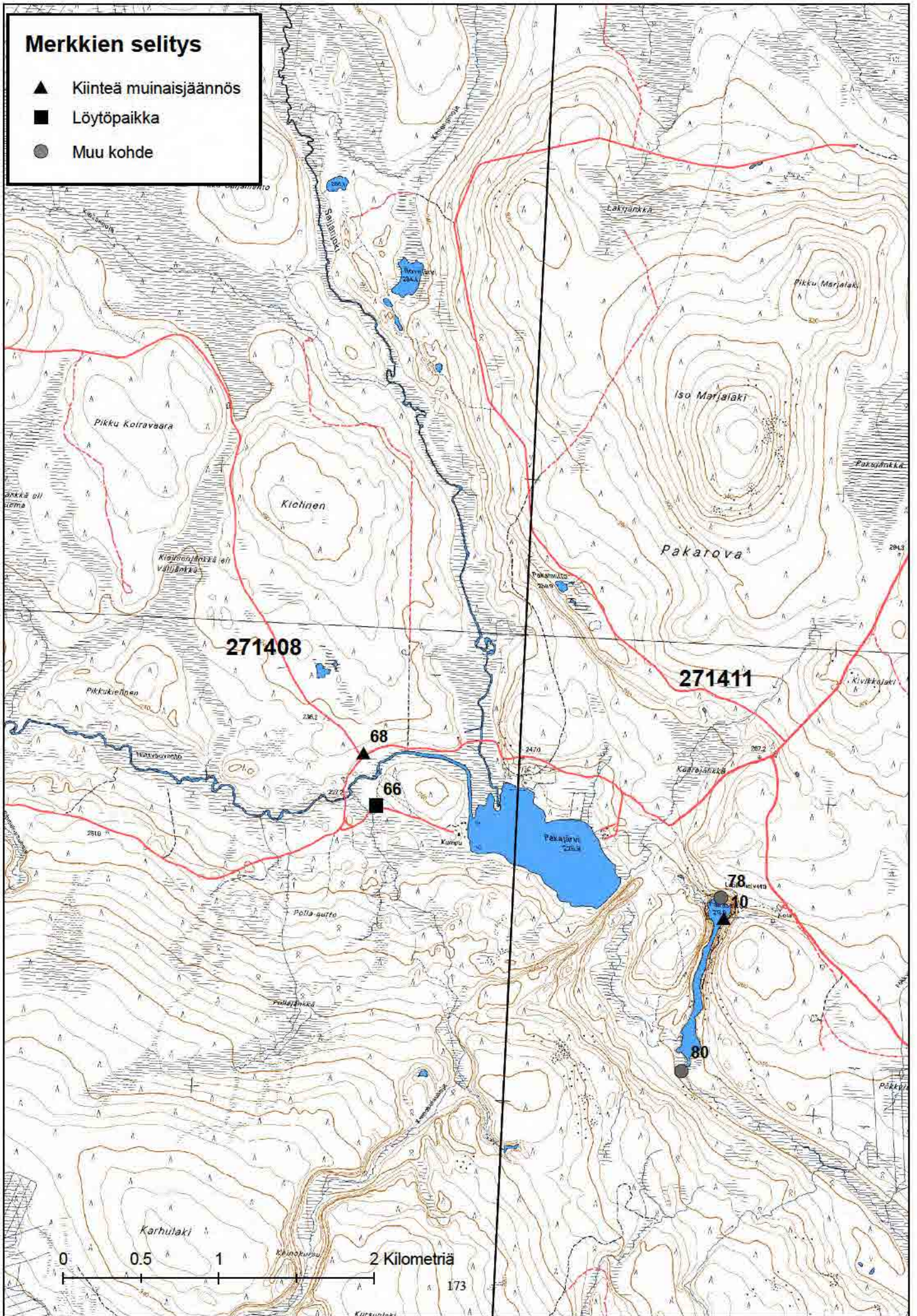
- ▲ Kiinteä muinaisjäännös
- Löytöpaikka
- Muu kohde



0 0.5 1 2 Kilometriä

Merkkien selitys

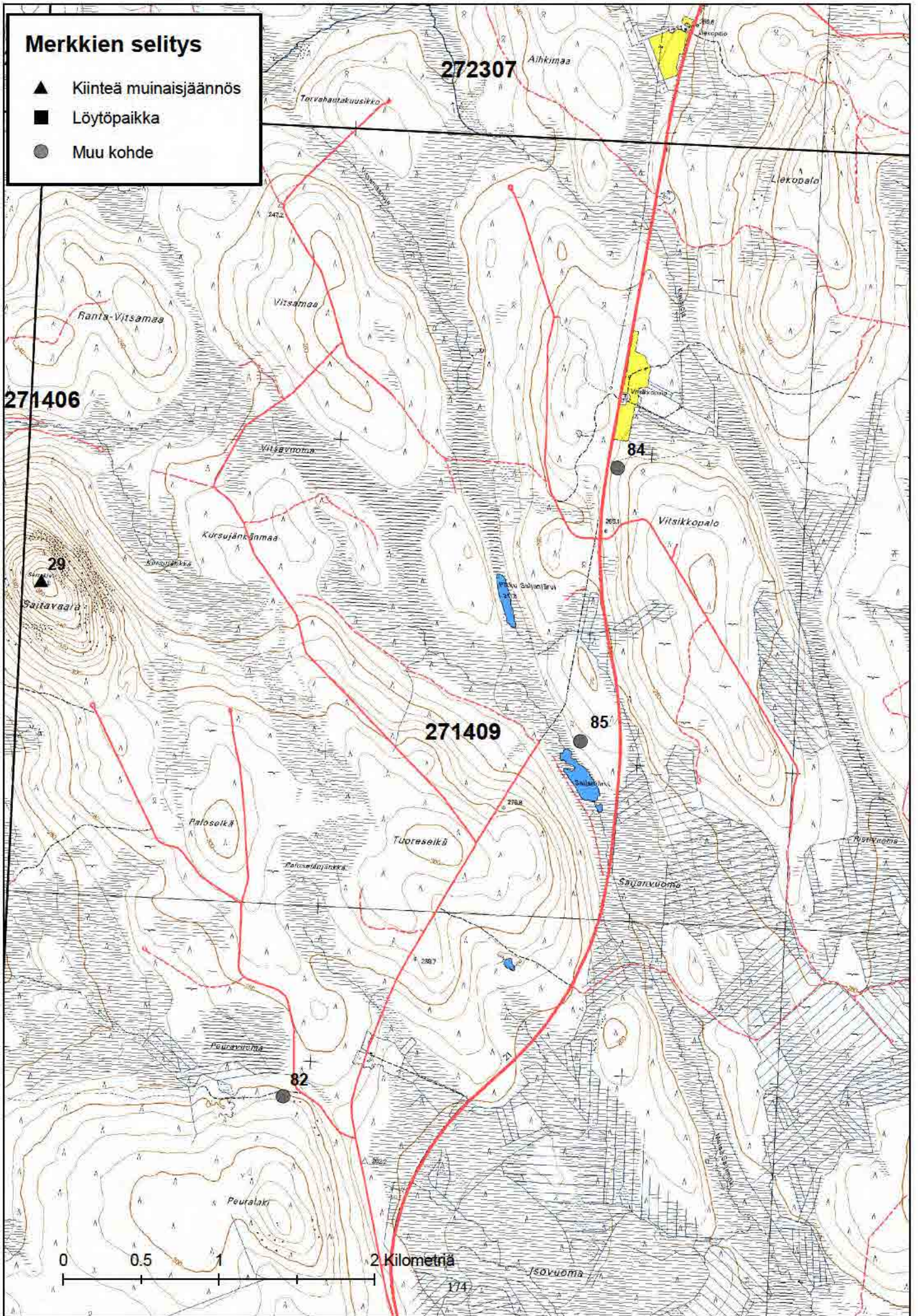
- ▲ Kiinteä muinaisjäännös
- Löytöpaikka
- Muu kohde



0 0.5 1 2 Kilometriä
173

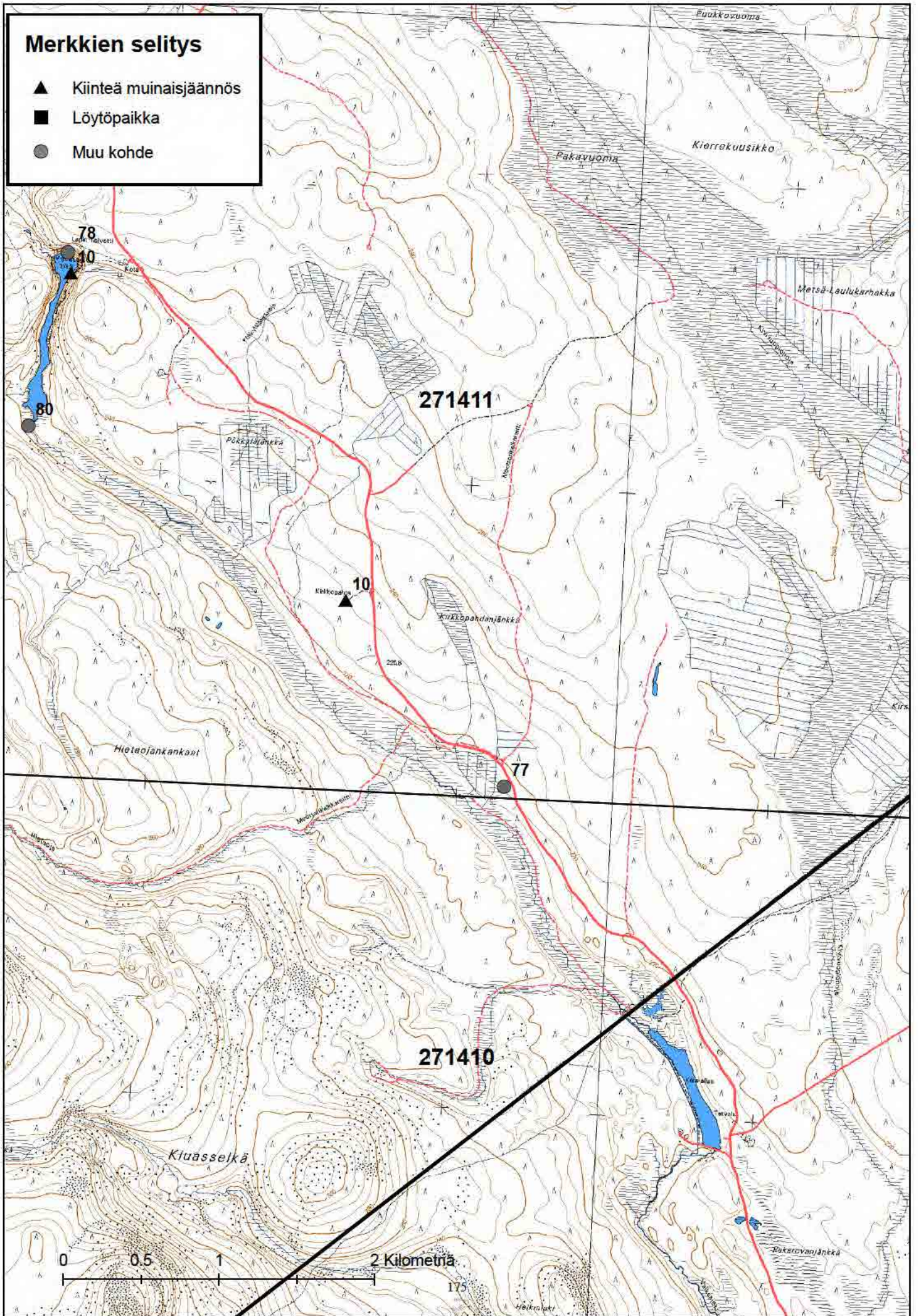
Merkkien selitys

- ▲ Kiinteä muinaisjäännös
- Löytöpaikka
- Muu kohde



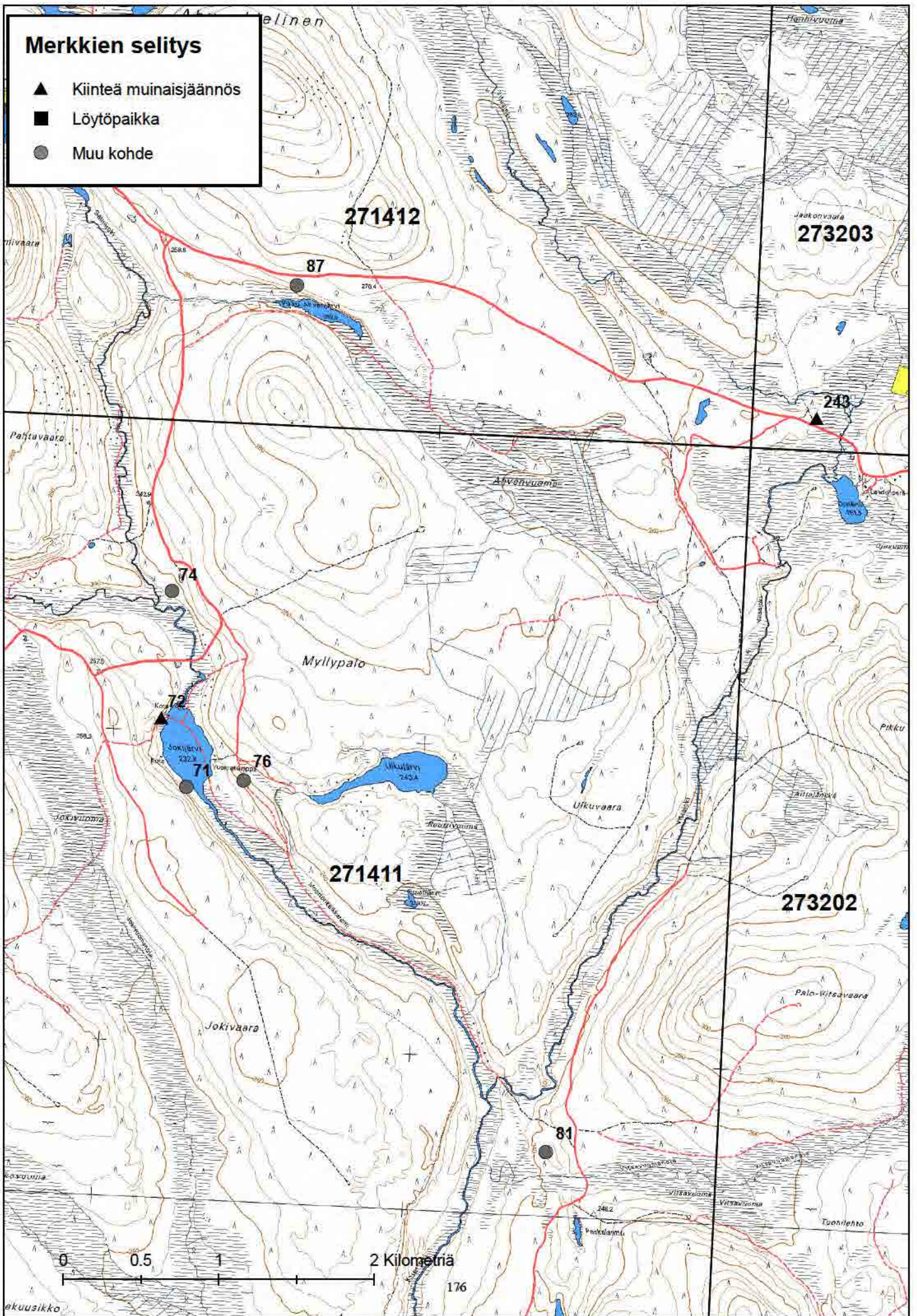
Merkkien selitys

- ▲ Kiinteä muinaisjäännös
- Löytöpaikka
- Muu kohde



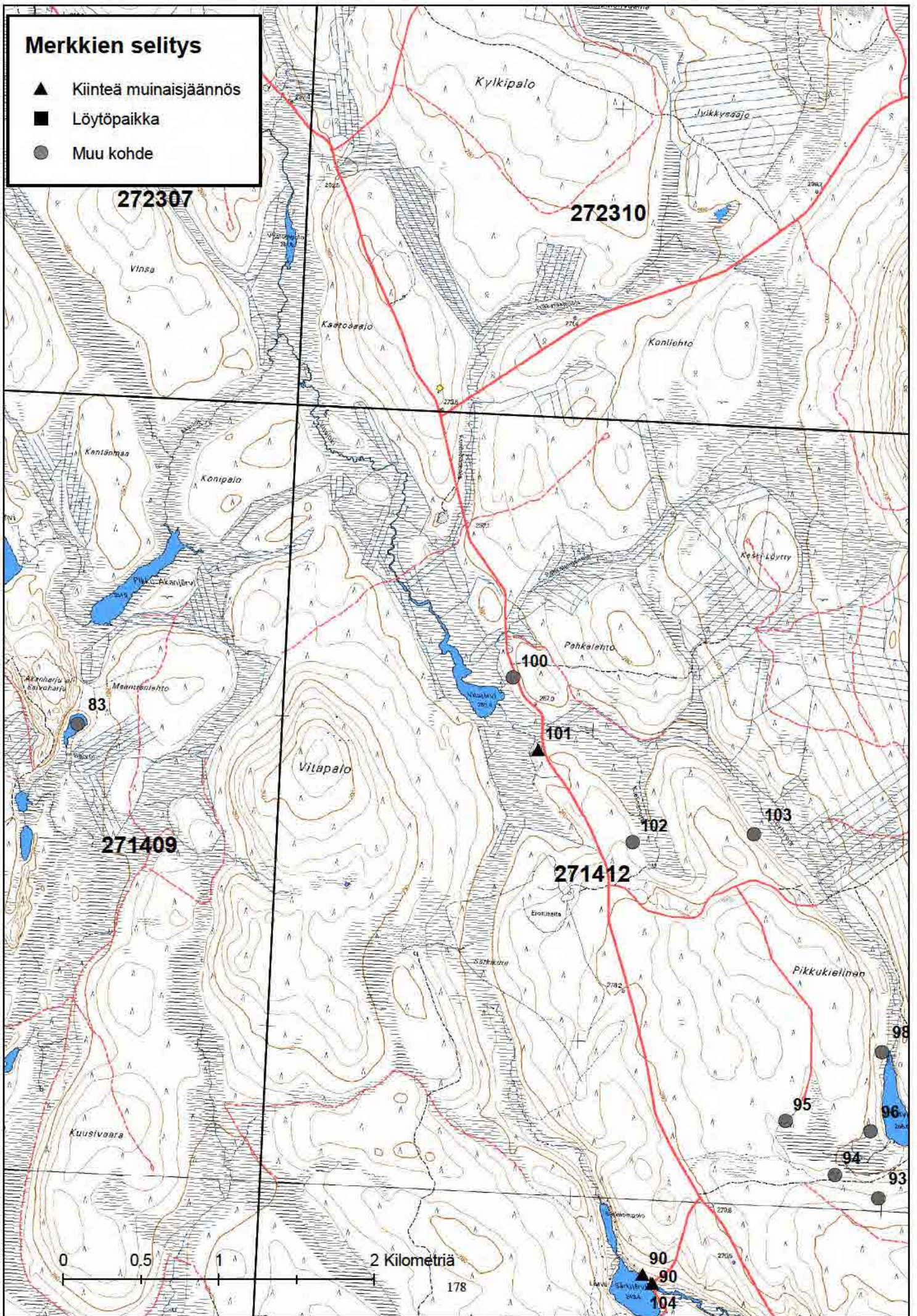
Merkkien selitys

- ▲ Kiinteä muinaisjäännös
- Löytöpaikka
- Muu kohde



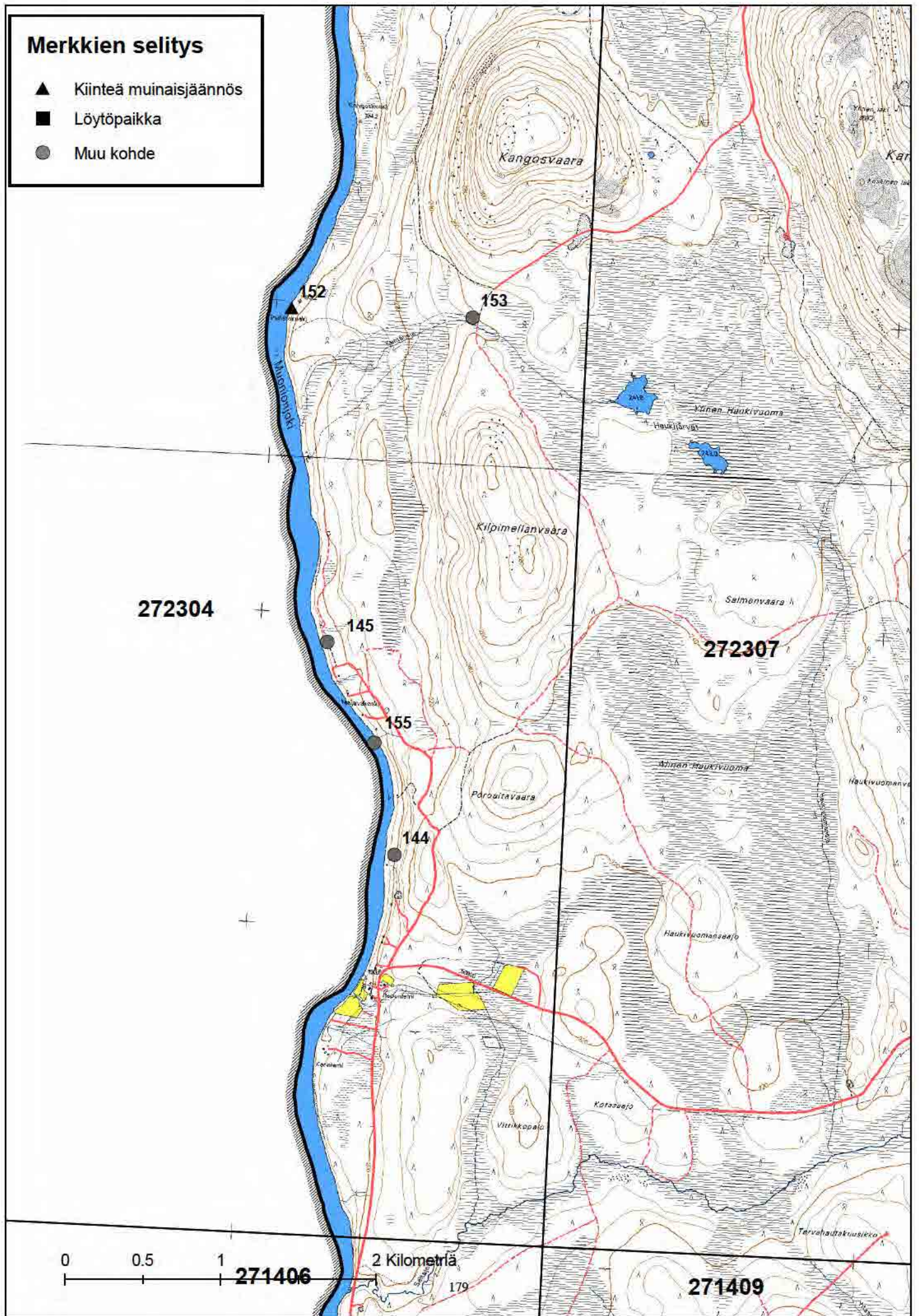
Merkkien selitys

- ▲ Kiinteä muinaisjäännös
- Löytöpaikka
- Muu kohde



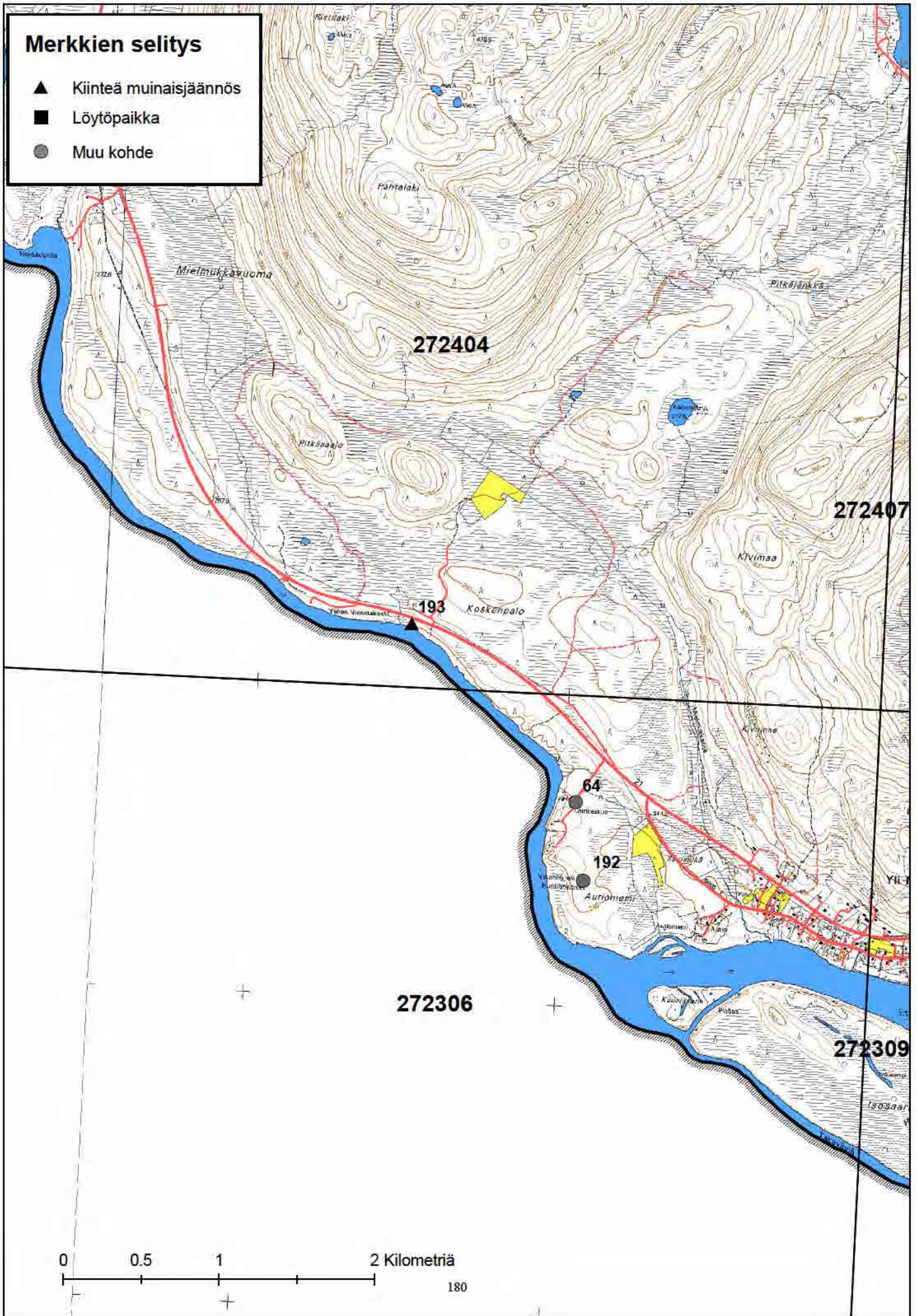
Merkkien selitys

- ▲ Kiinteä muinaisjäännös
- Löytöpaikka
- Muu kohde



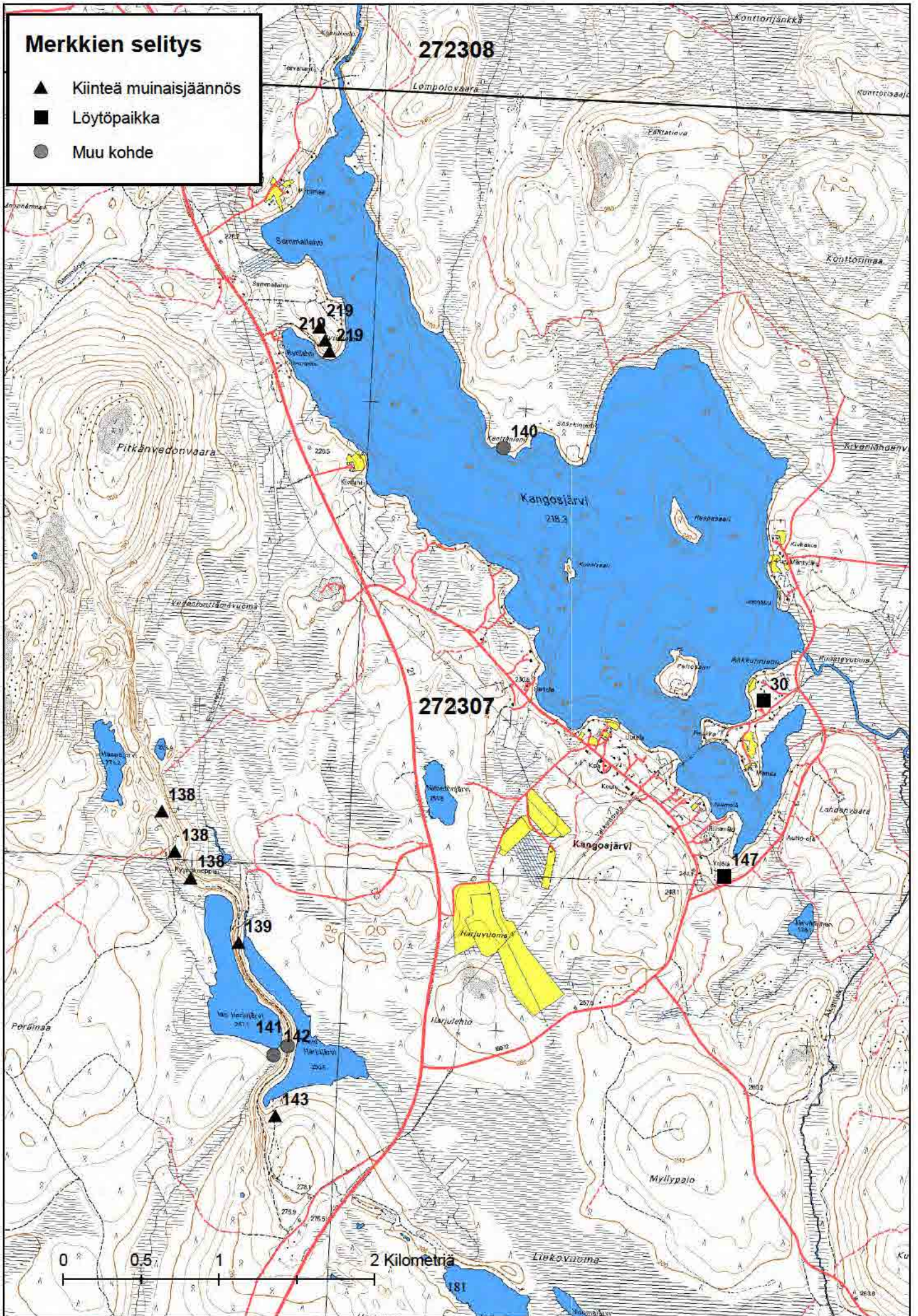
Merkkien selitys

- ▲ Kiinteä muinaisjäänös
- Löytöpaikka
- Muu kohde



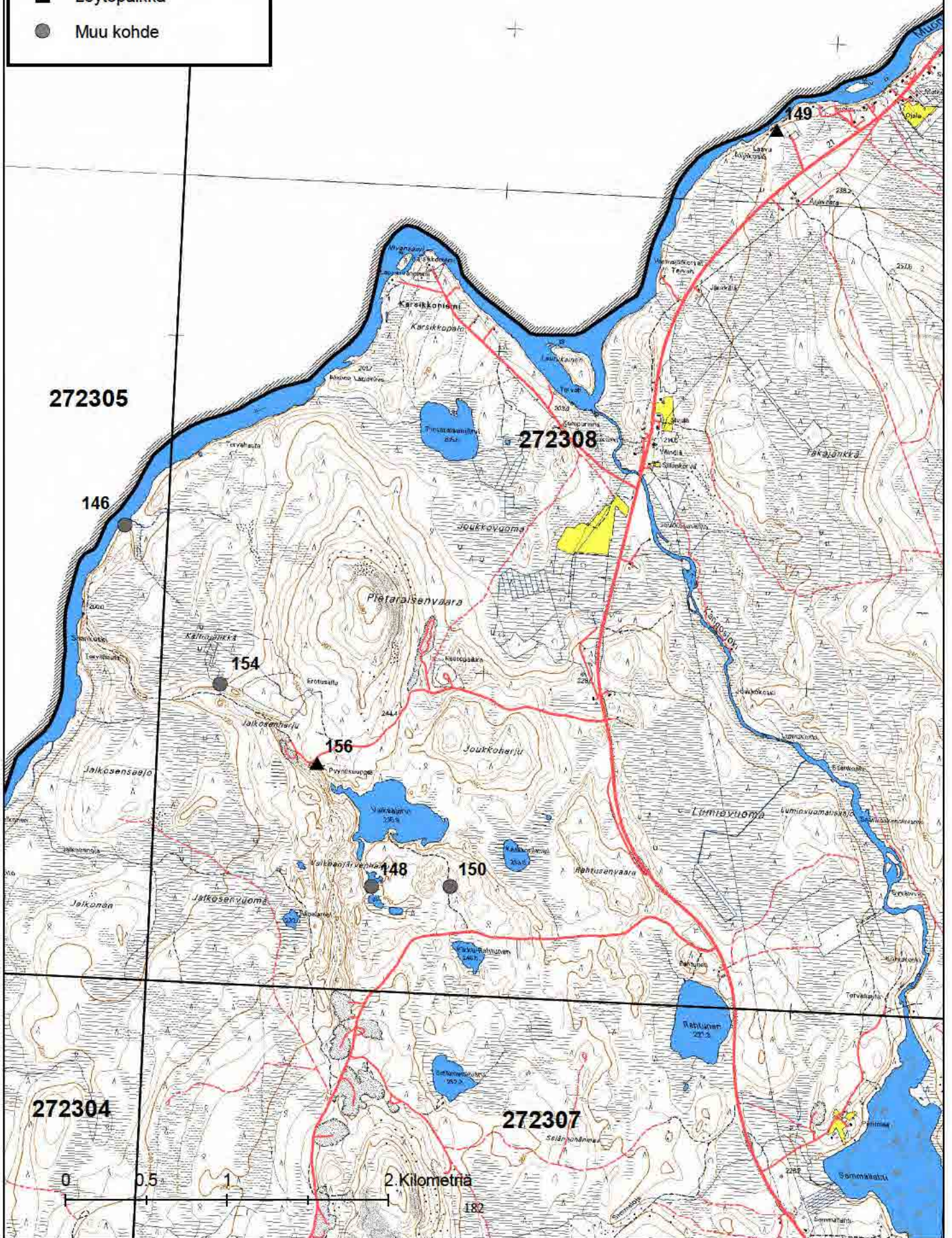
Merkkien selitys

- ▲ Kiinteä muinaisjäännös
- Löytöpaikka
- Muu kohde



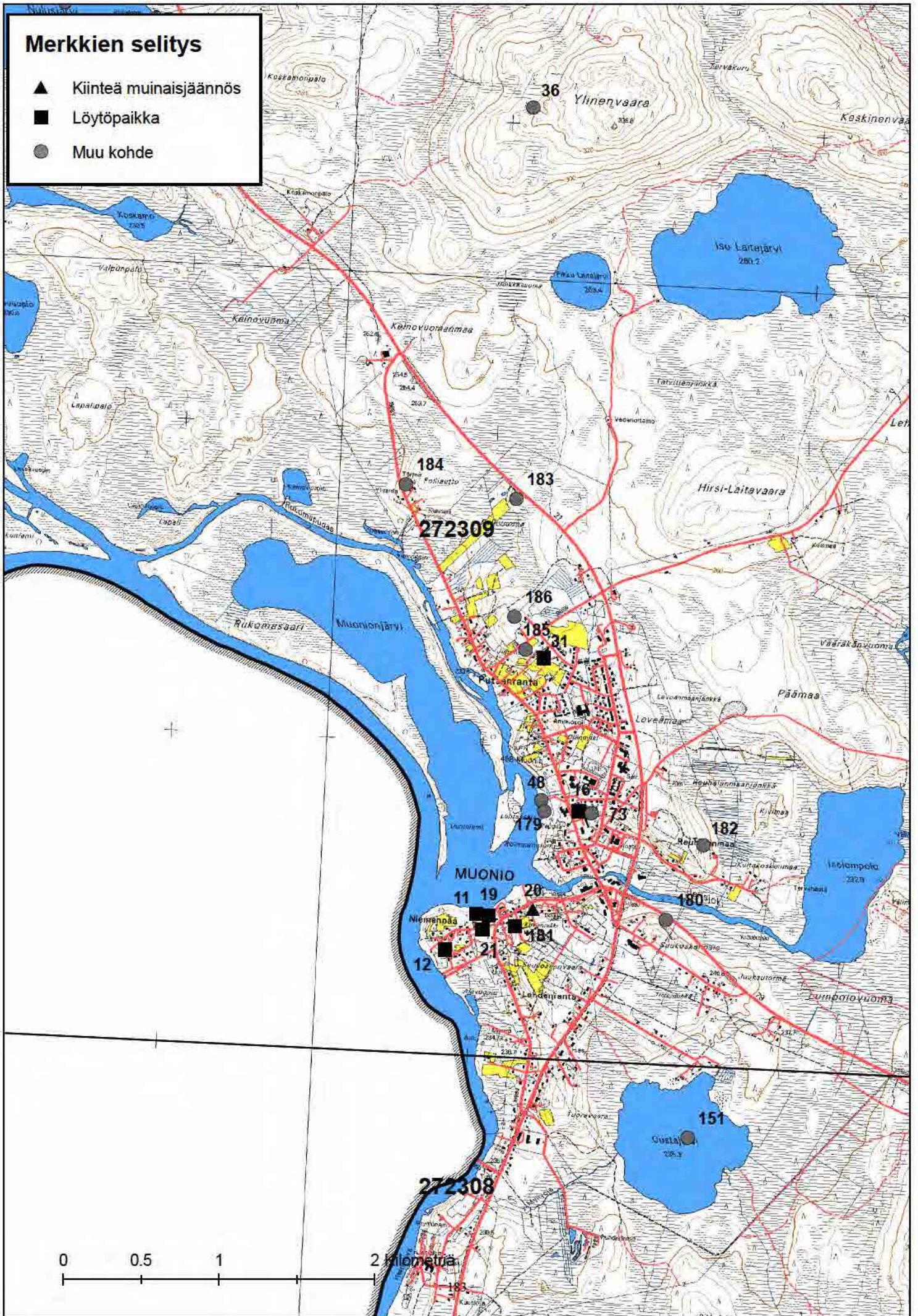
Merkkien selitys

- ▲ Kiinteä muinaisjäännös
- Löytöpaikka
- Muu kohde



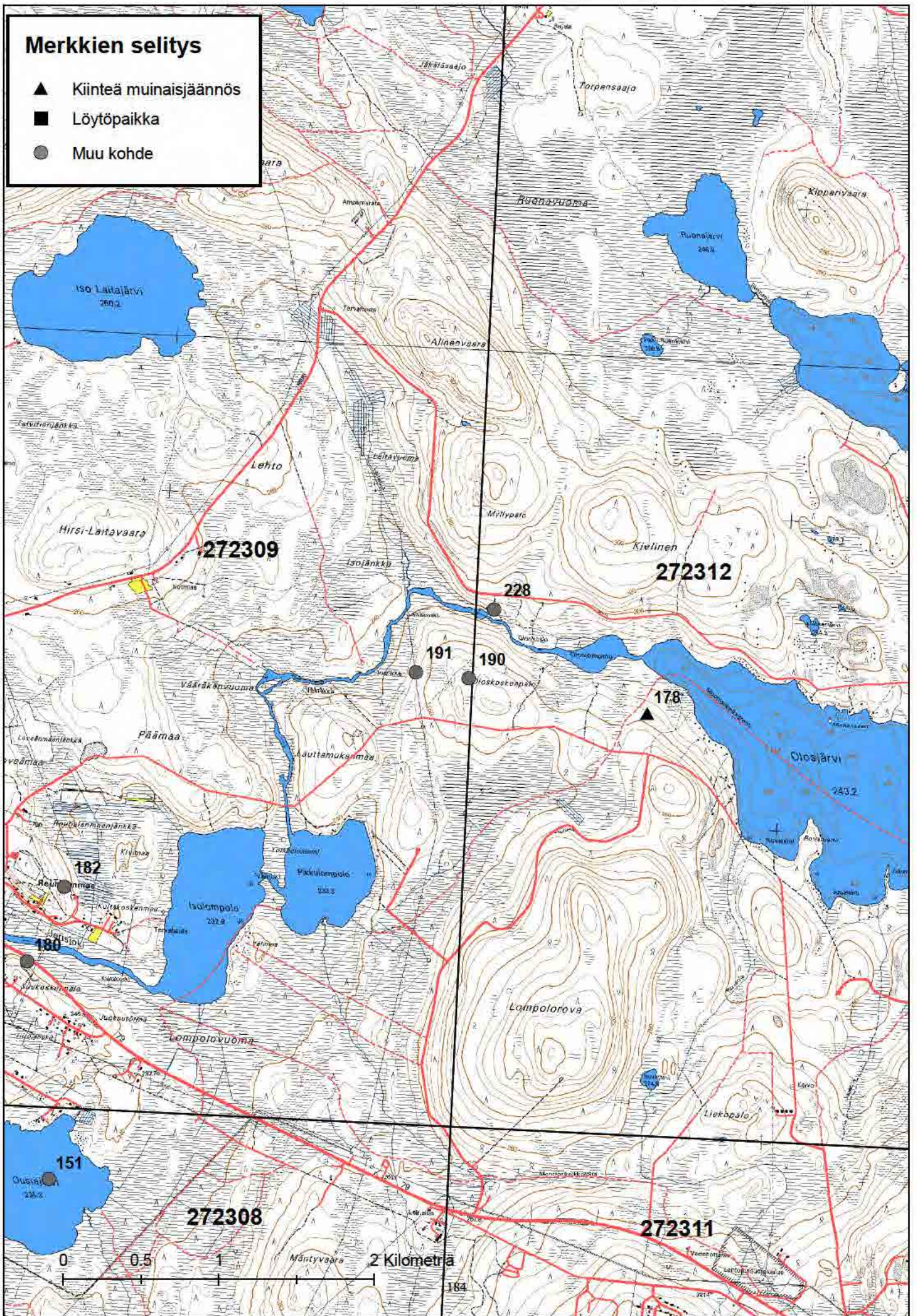
Merkkien selitys

- ▲ Kiinteä muinaisjäännös
- Löytöpaikka
- Muu kohde



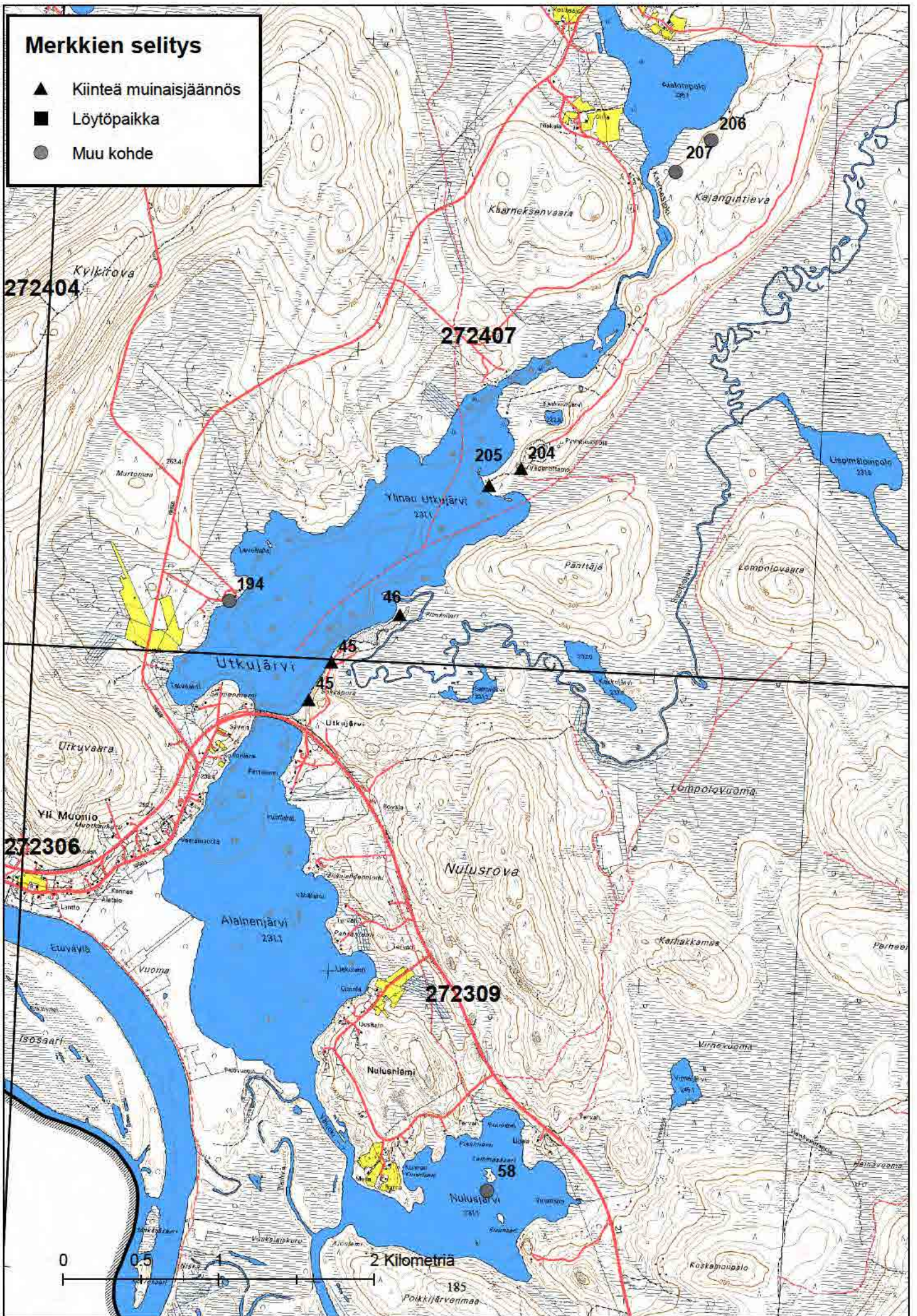
Merkkien selitys

- ▲ Kiinteä muinaisjäännös
- Löytöpaikka
- Muu kohde



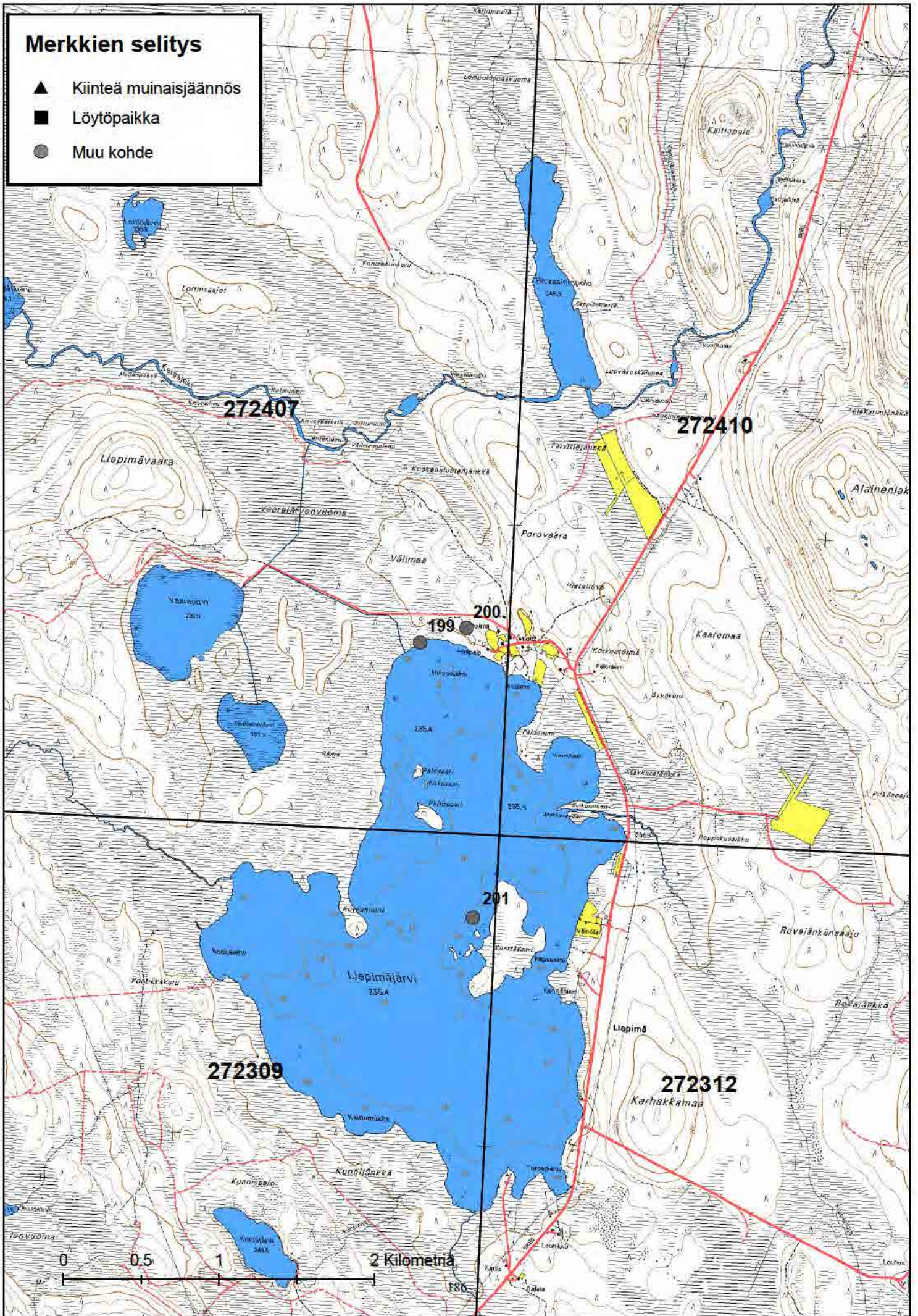
Merkkien selitys

- ▲ Kiinteä muinaisjäännös
- Löytöpaikka
- Muu kohde



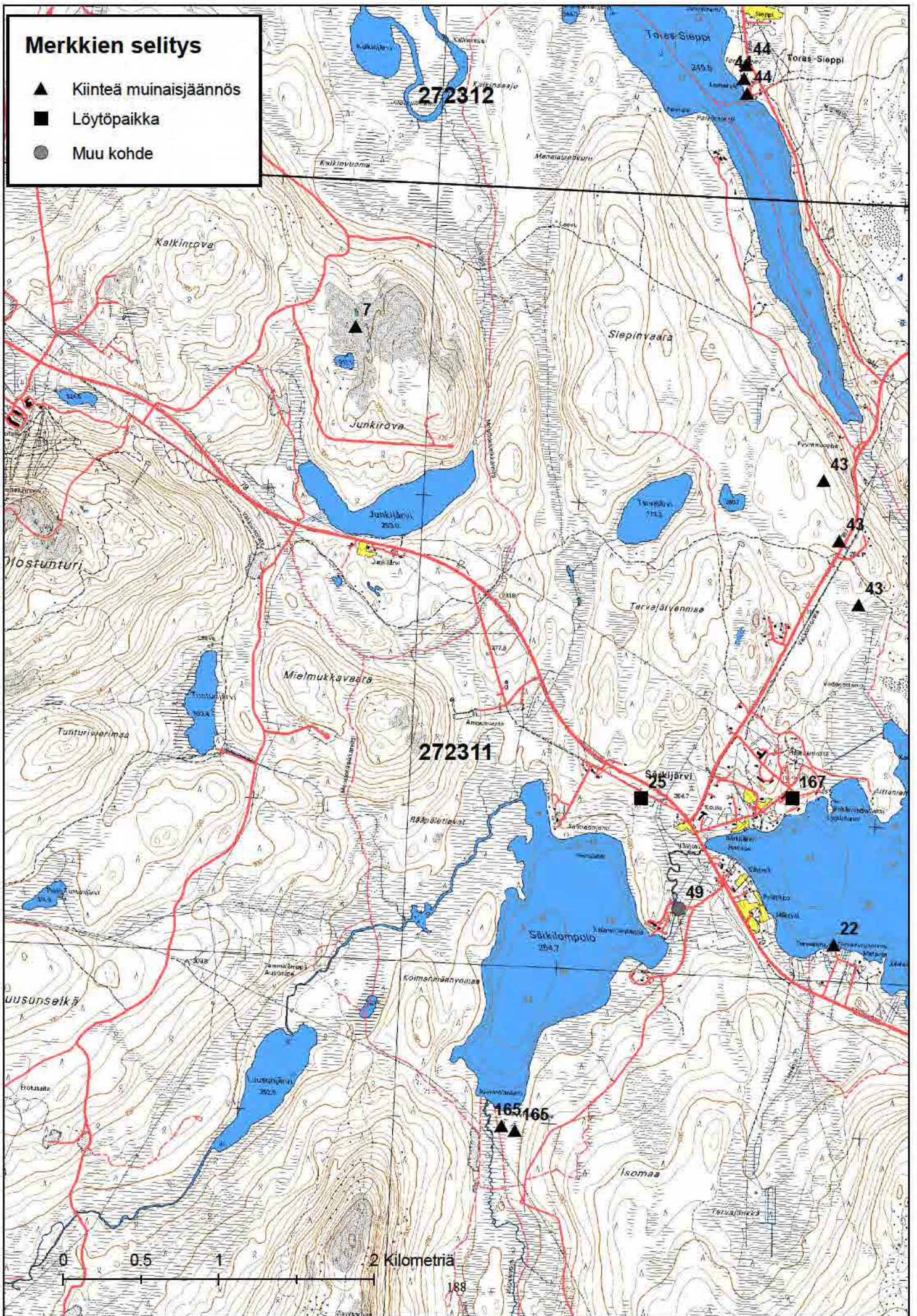
Merkkien selitys

- ▲ Kiinteä muinaisjäännös
- Löytöpaikka
- Muu kohde



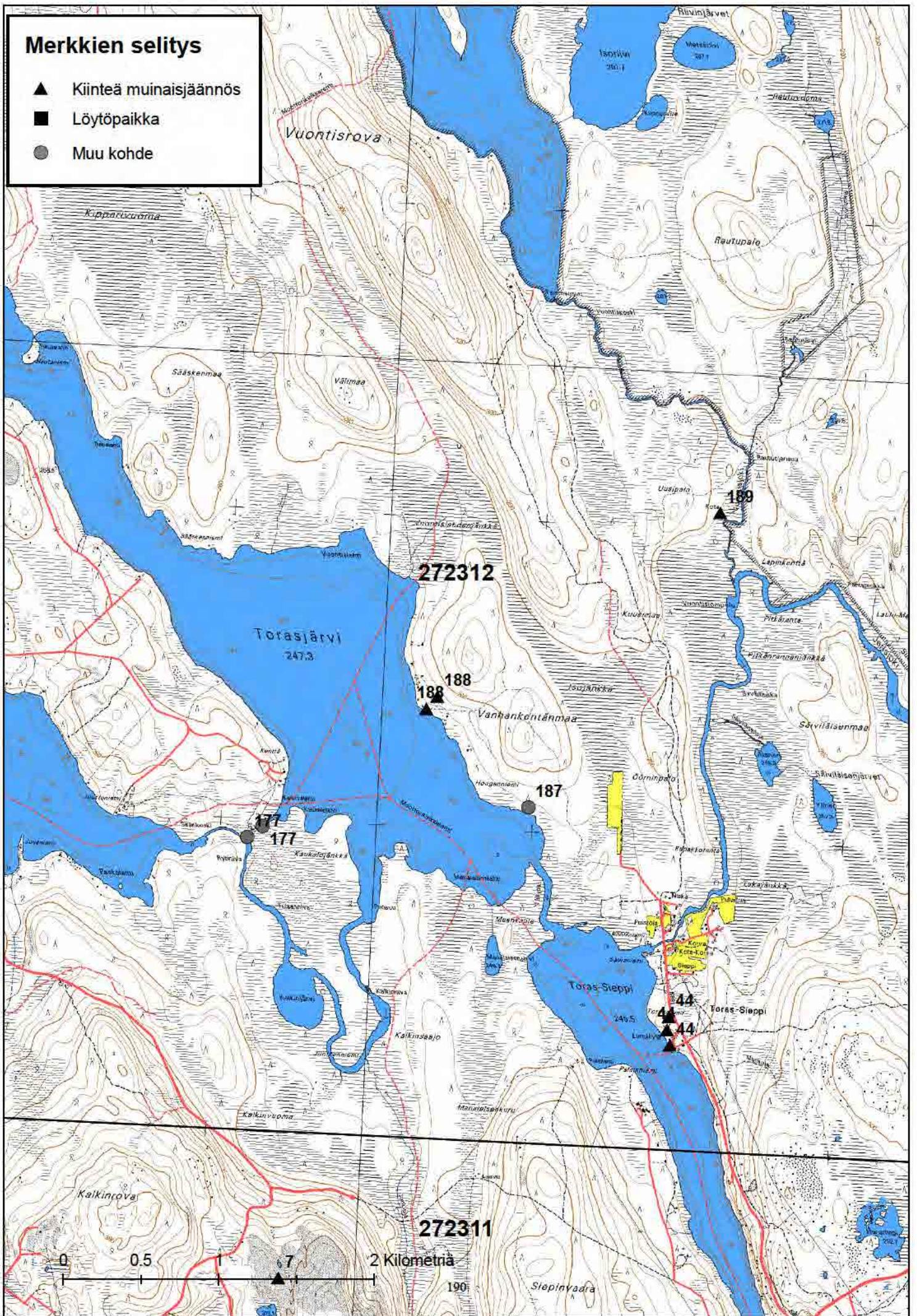
Merkkien selitys

- ▲ Kiinteä muinaisjäännös
- Löytöpaikka
- Muu kohde



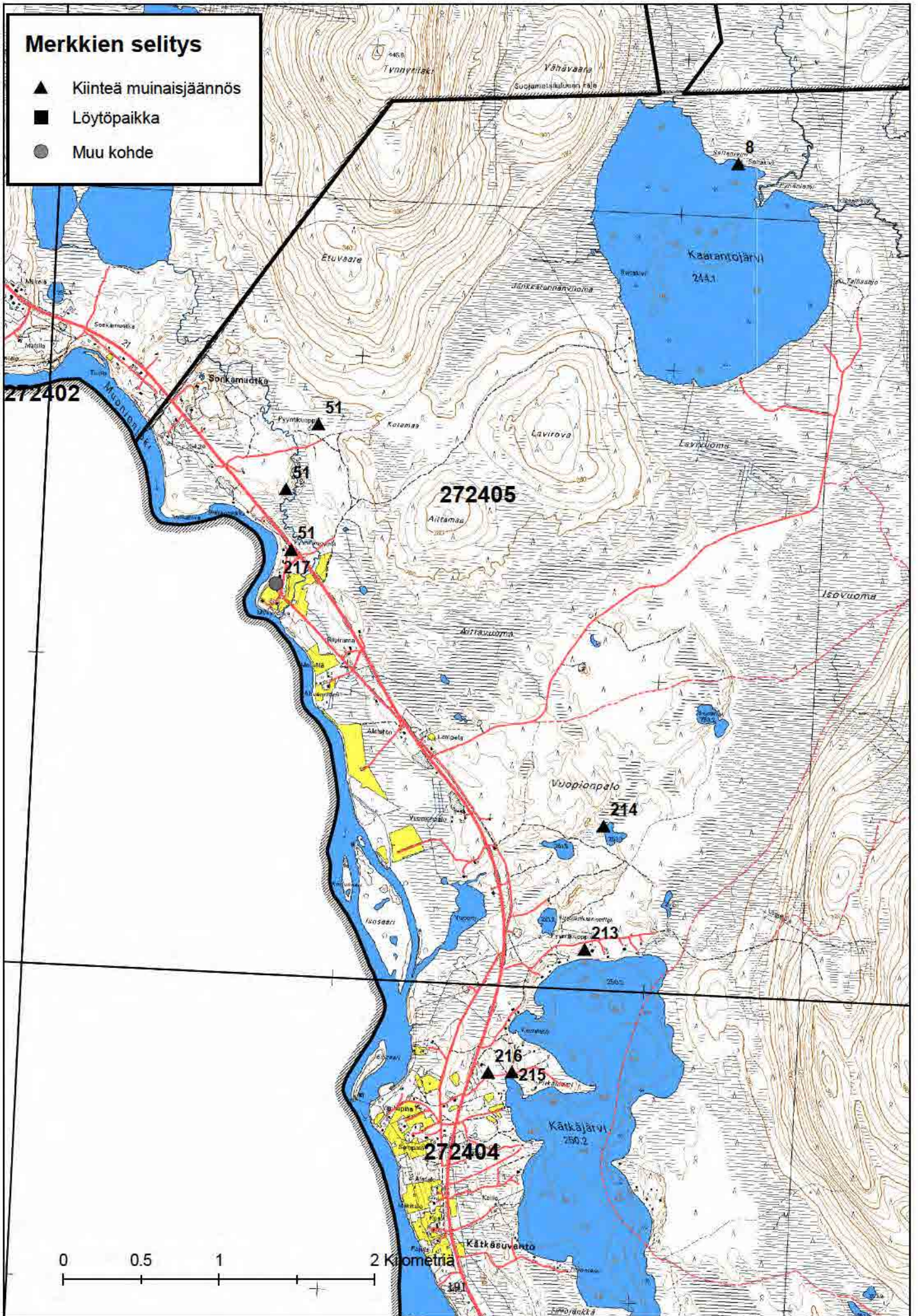
Merkkien selitys

- ▲ Kiinteä muinaisjäännös
- Löytöpaikka
- Muu kohde



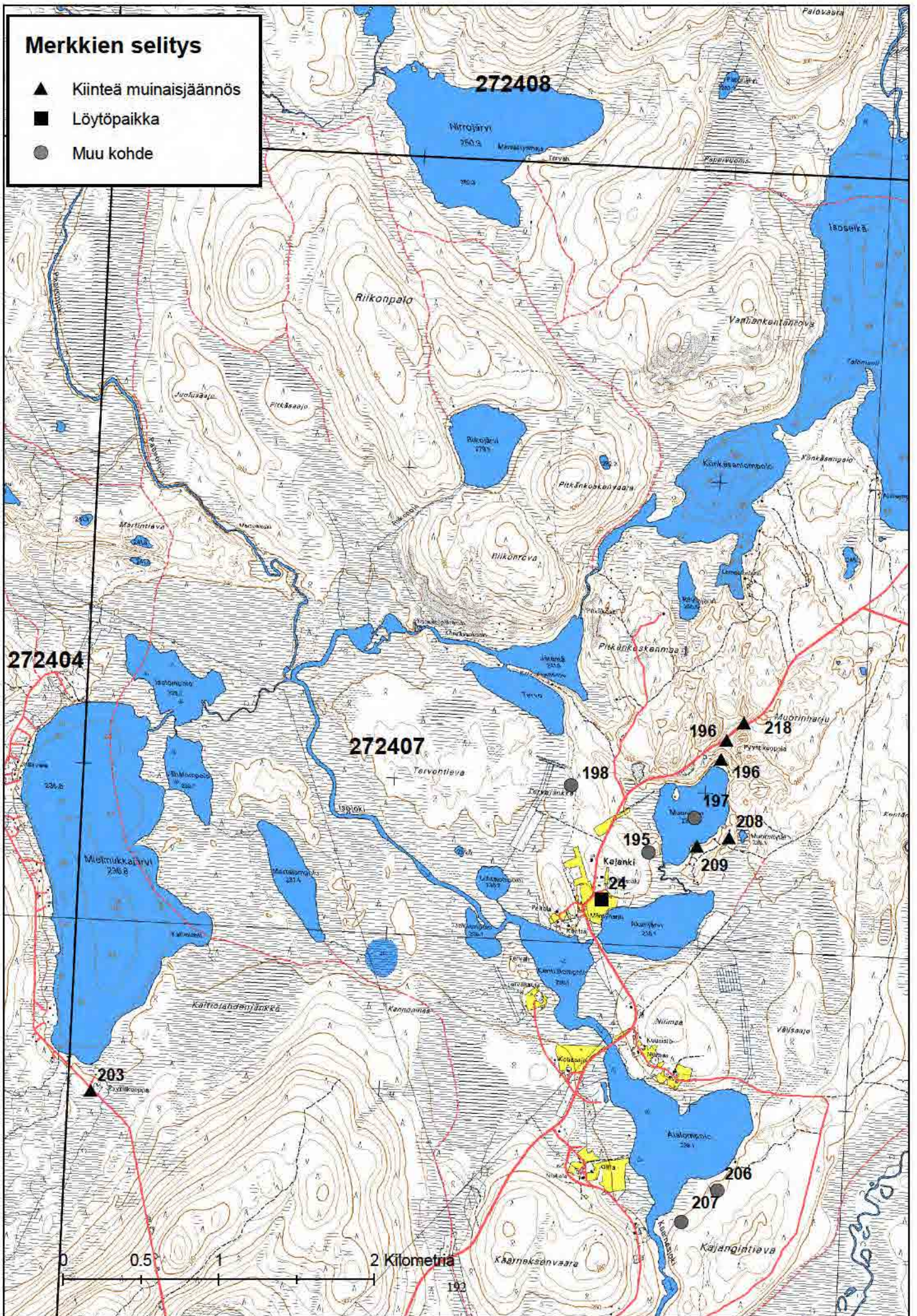
Merkkien selitys

- ▲ Kiinteä muinaisjäännös
- Löytöpaikka
- Muu kohde



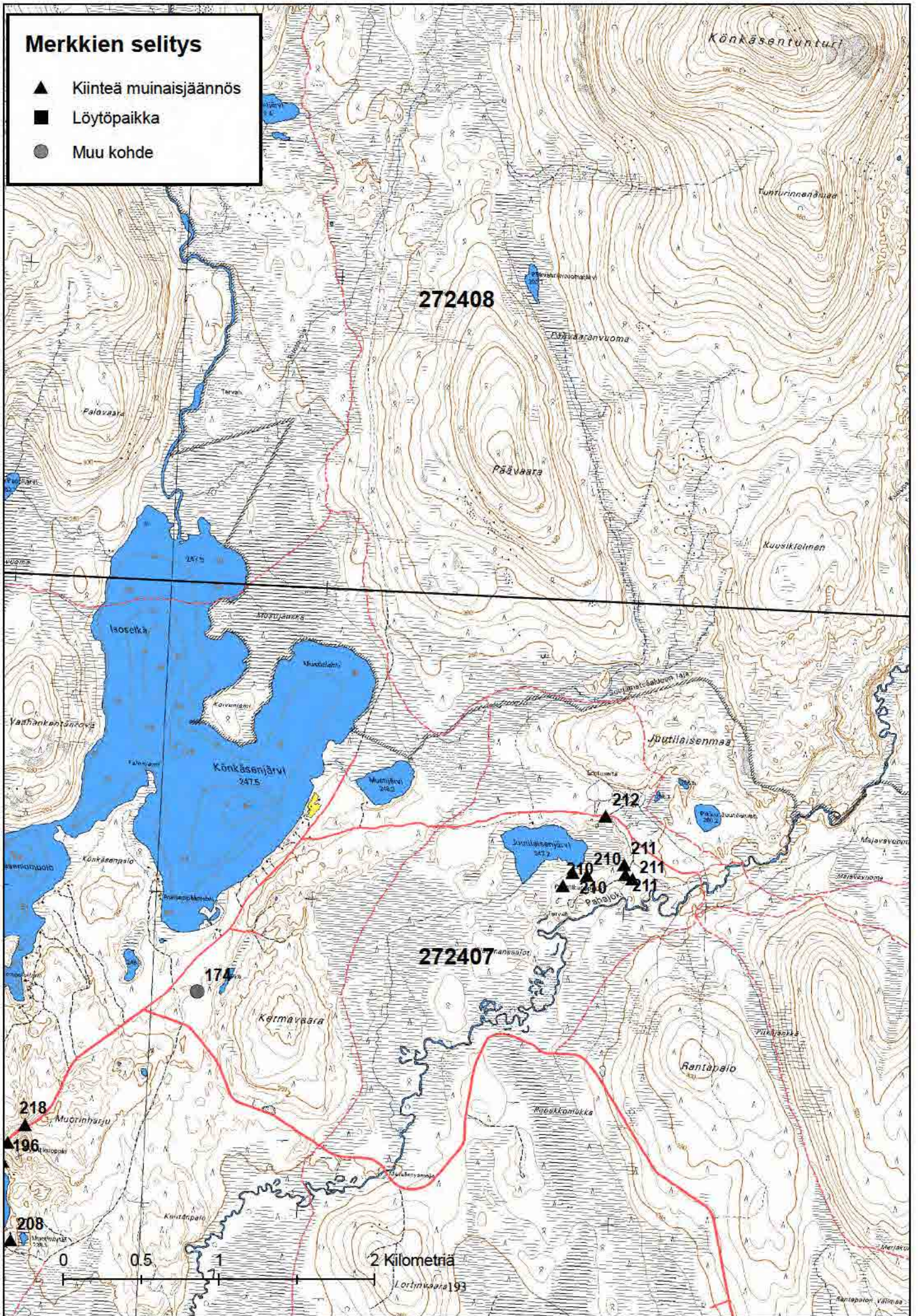
Merkkien selitys

- ▲ Kiinteä muinaisjäännös
- Löytöpaikka
- Muu kohde



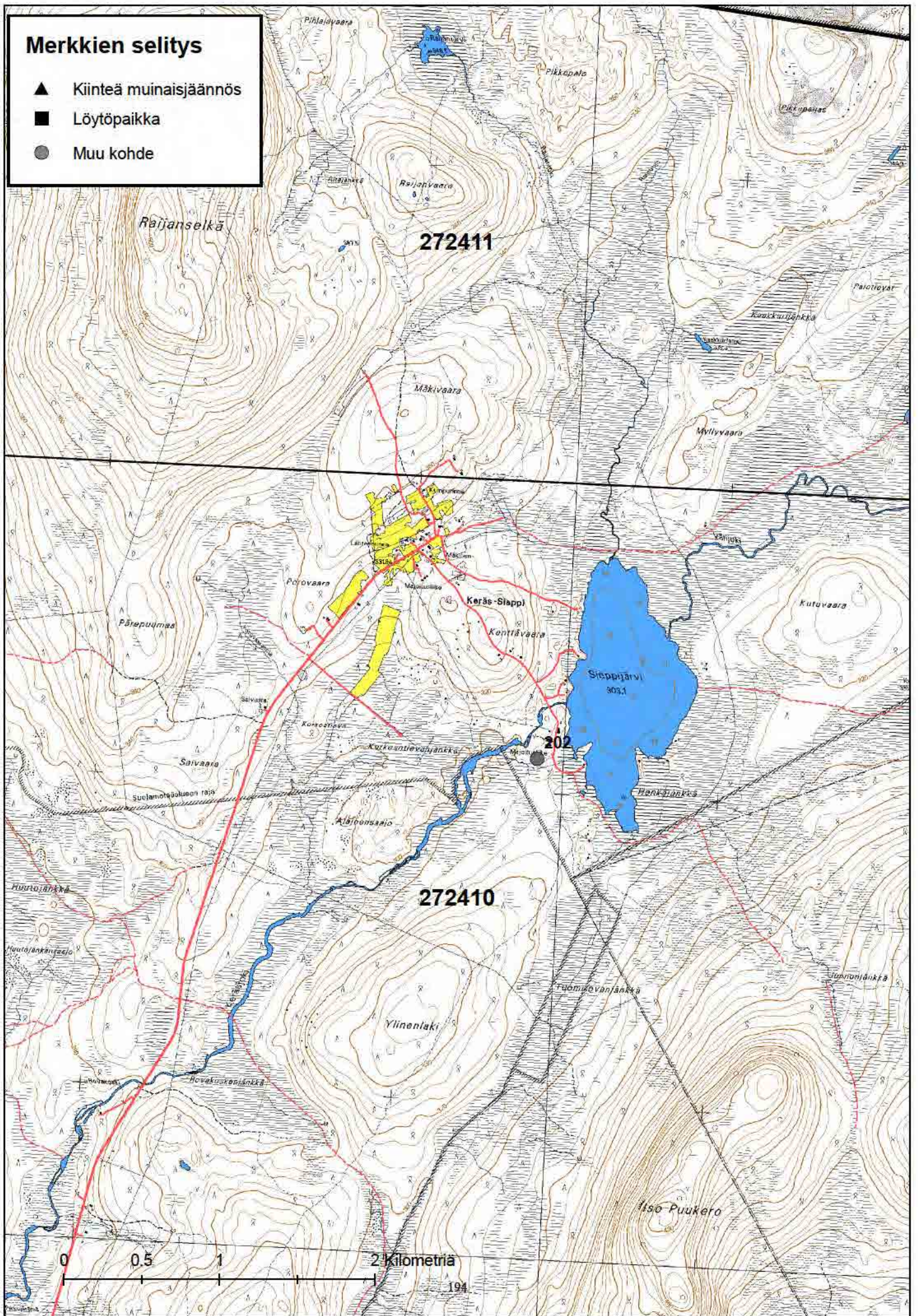
Merkkien selitys

- ▲ Kiinteä muinaisjäännös
- Löytöpaikka
- Muu kohde



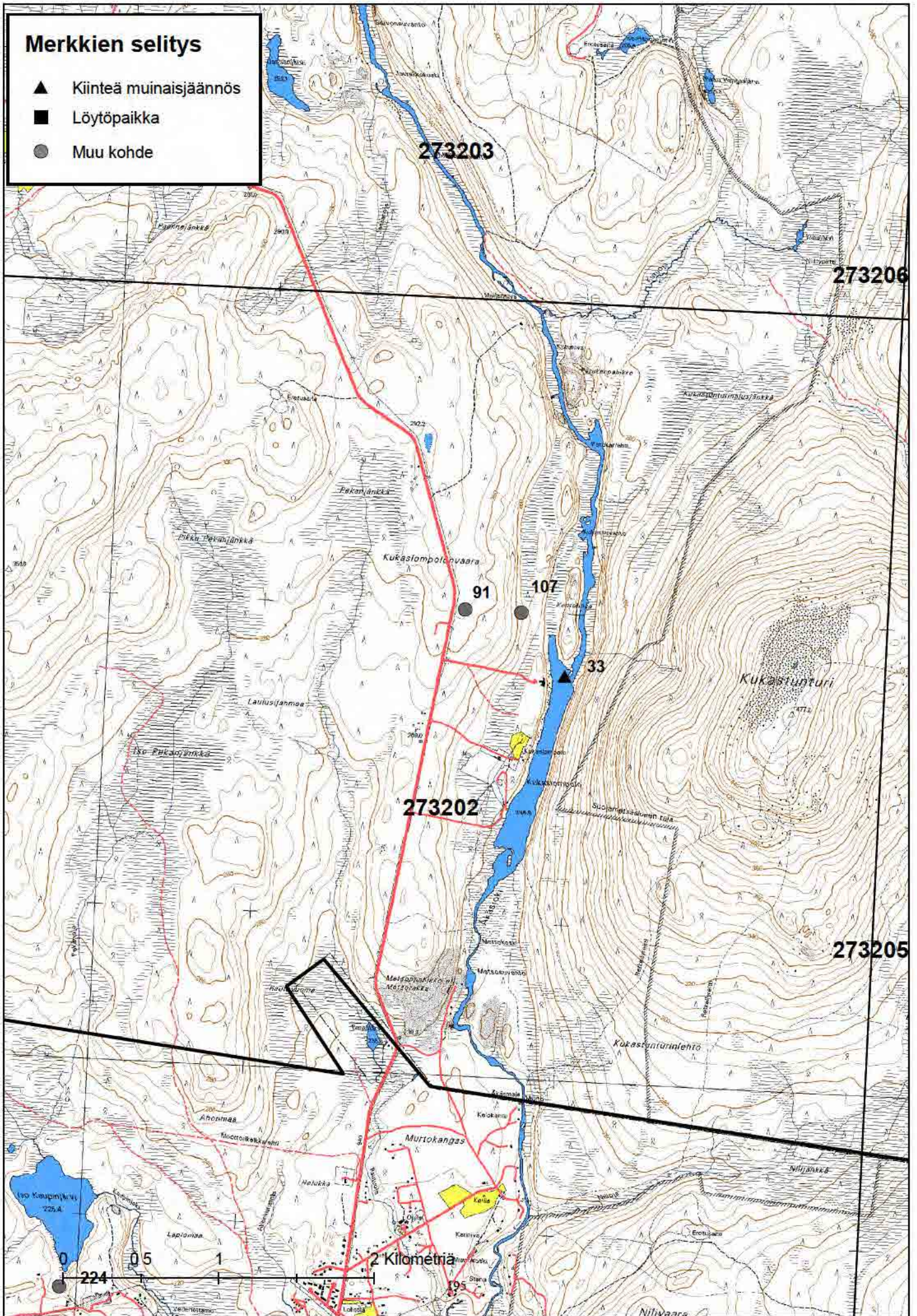
Merkkien selitys

- ▲ Kiinteä muinaisjäännös
- Löytöpaikka
- Muu kohde



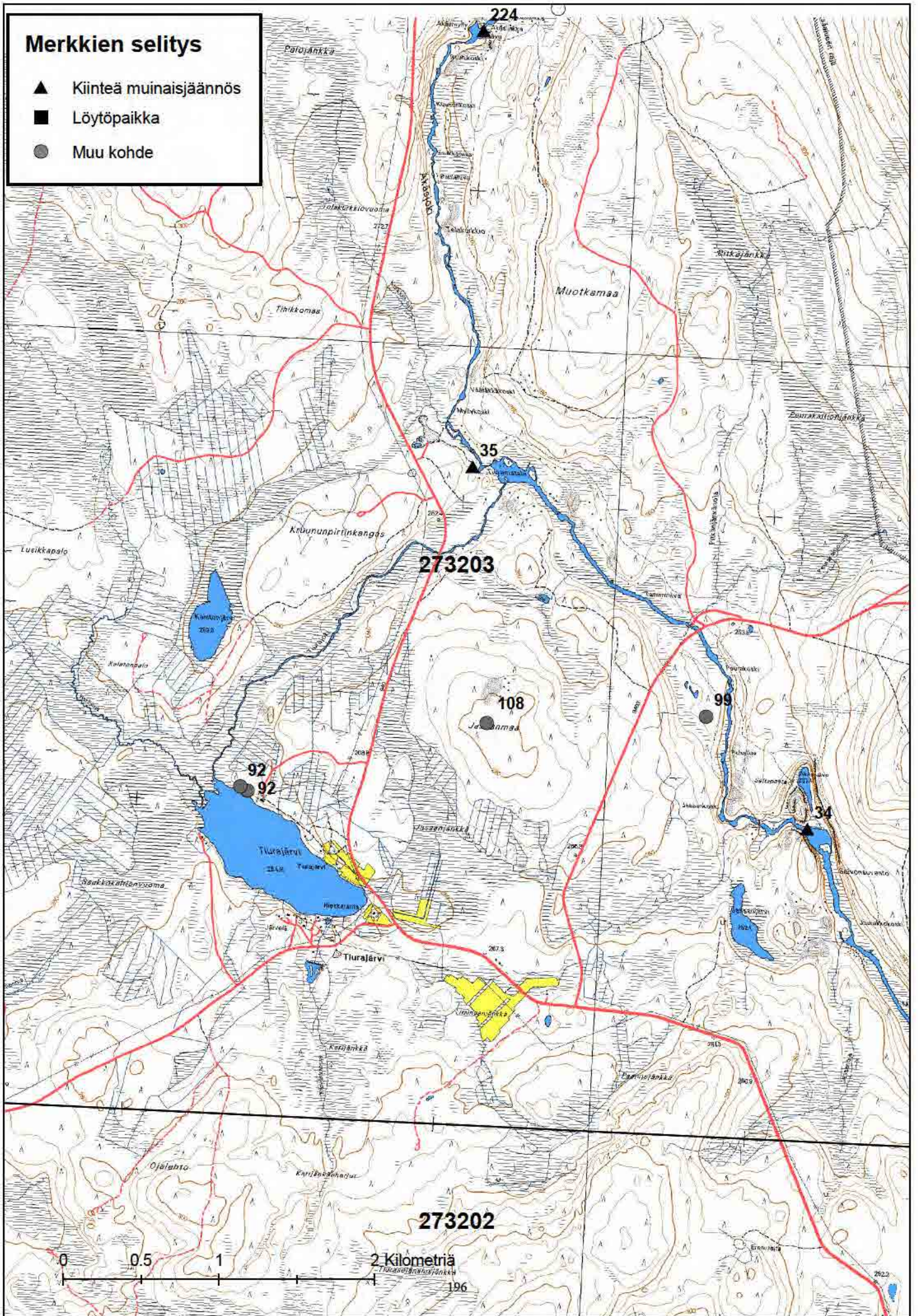
Merkkien selitys

- ▲ Kiinteä muinaisjäännös
- Löytöpaikka
- Muu kohde



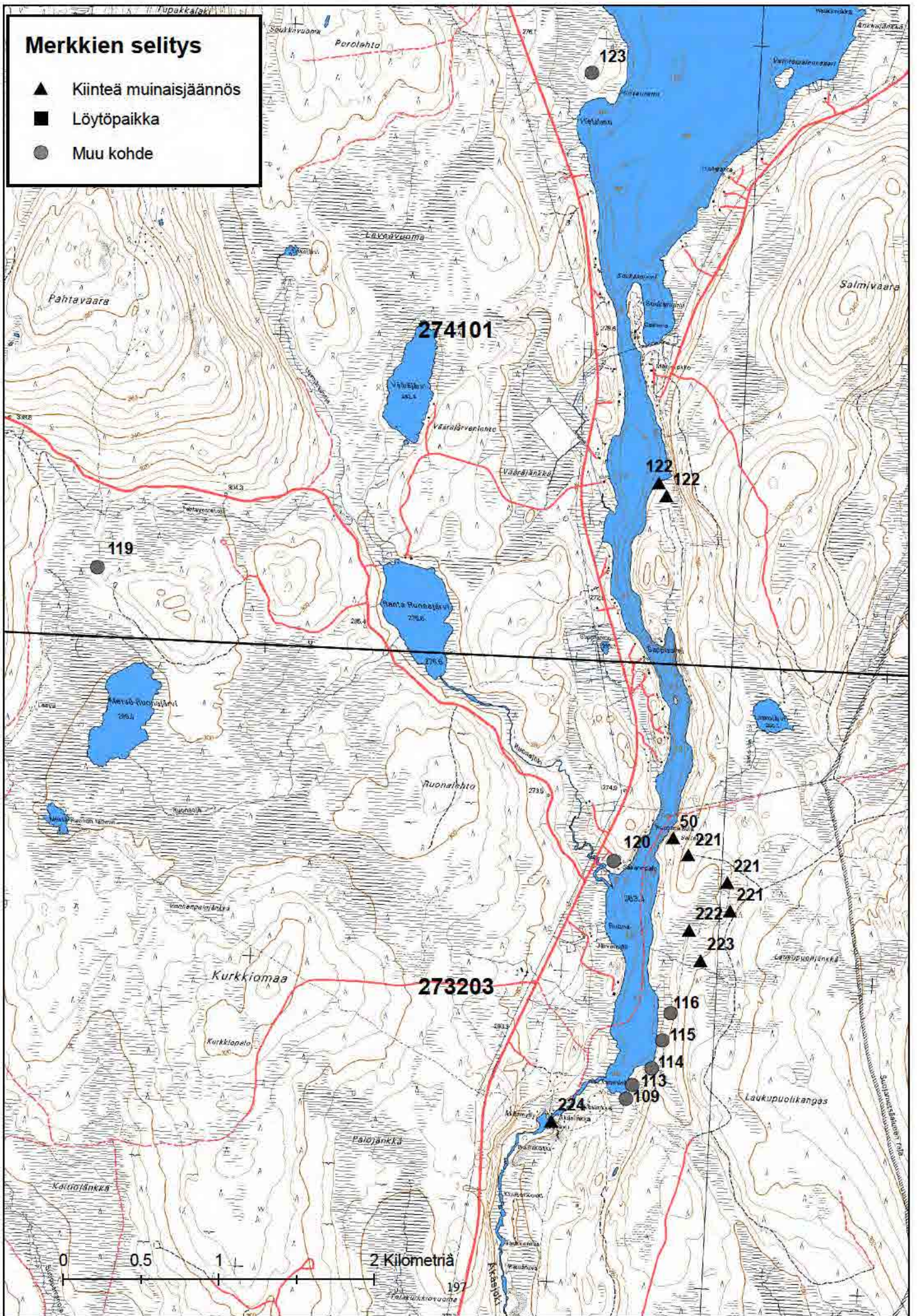
Merkkien selitys

- ▲ Kiinteä muinaisjäännös
- Löytöpaikka
- Muu kohde



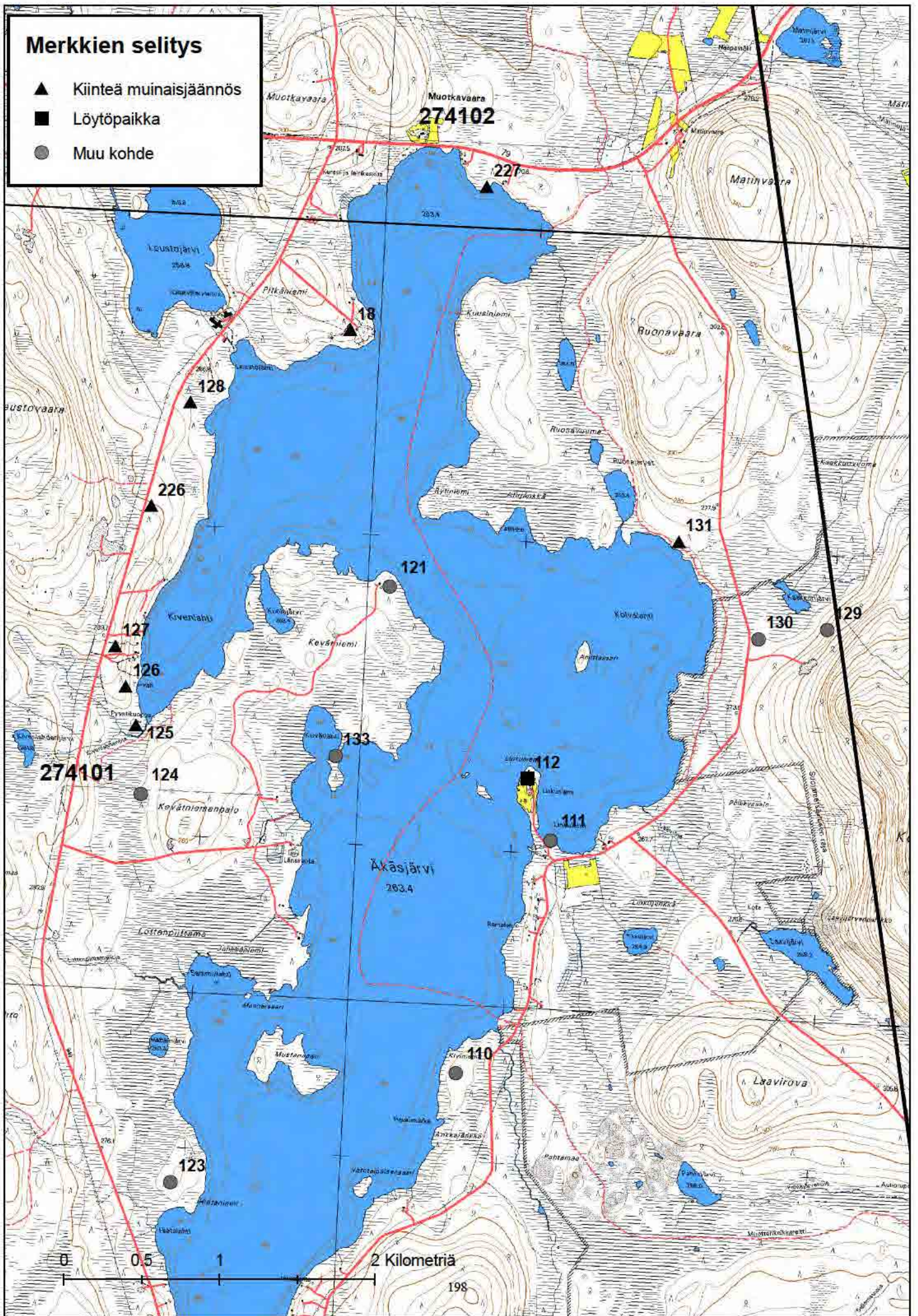
Merkkien selitys

- ▲ Kiinteä muinaisjäännös
- Löytöpaikka
- Muu kohde



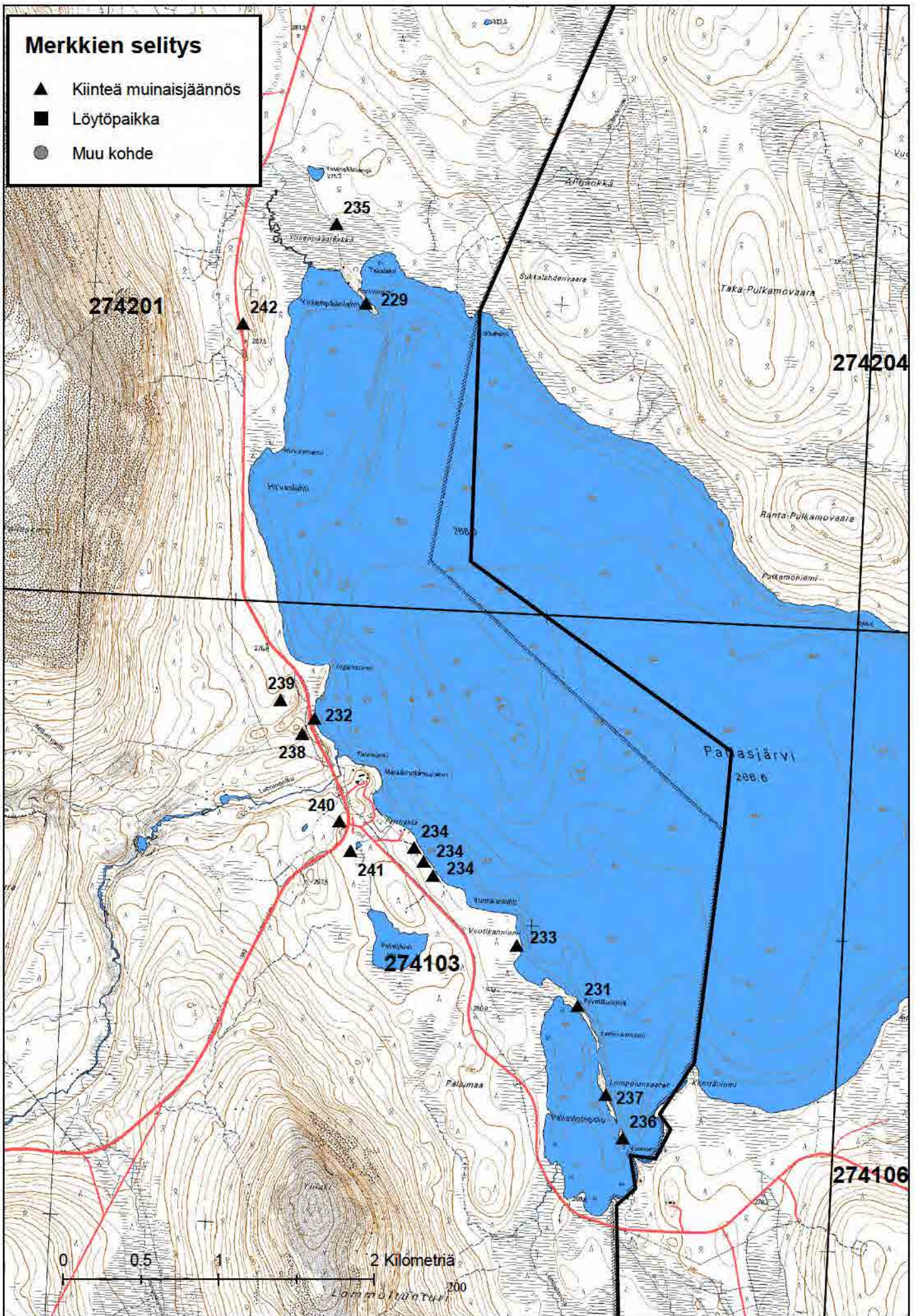
Merkkien selitys

- ▲ Kiinteä muinaisjäännös
- Löytöpaikka
- Muu kohde



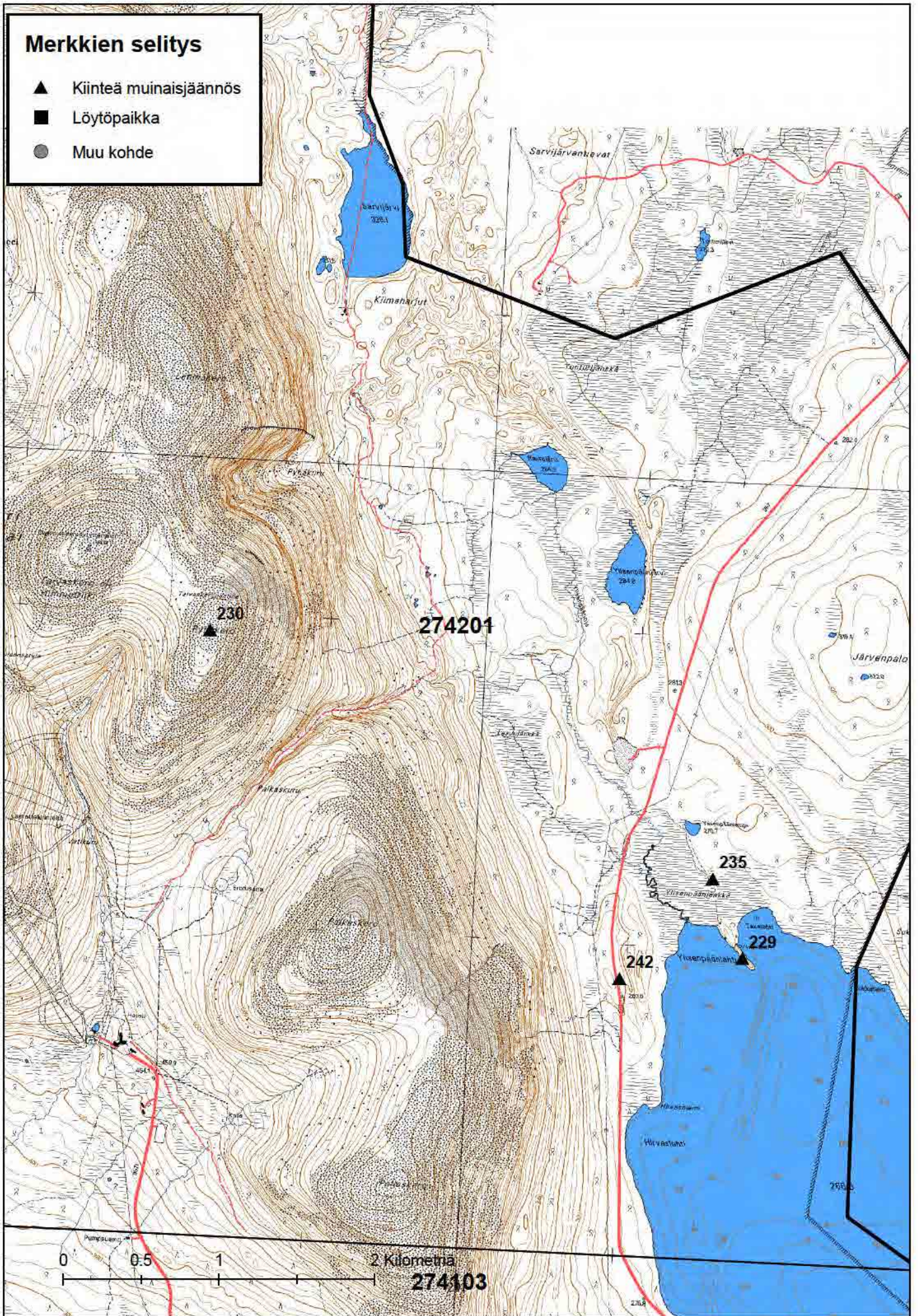
Merkkien selitys

- ▲ Kiinteä muinaisjäännös
- Löytöpaikka
- Muu kohde



Merkkien selitys

- ▲ Kiinteä muinaisjäänös
- Löytöpaikka
- Muu kohde



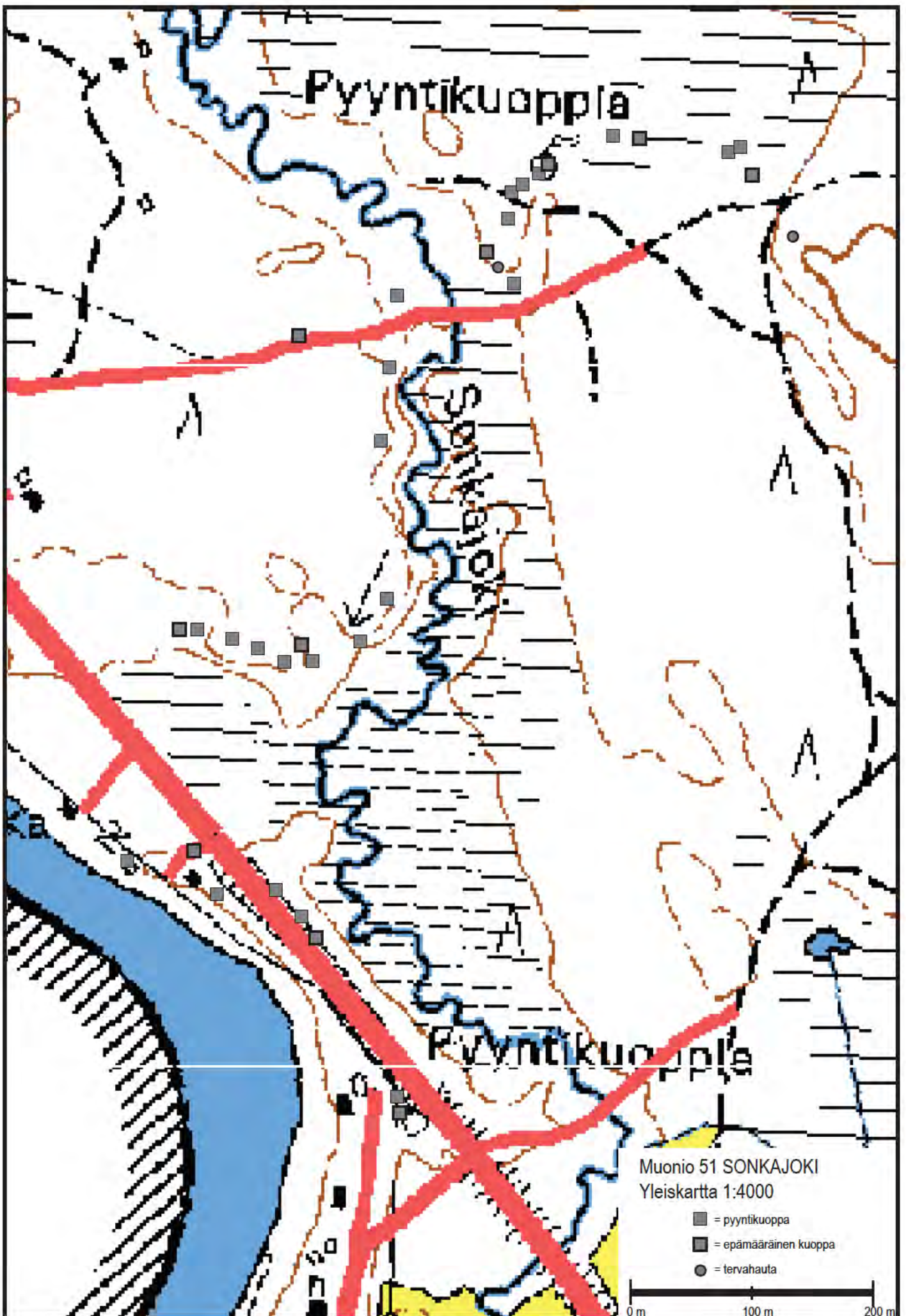
274201

235

229

242

0 0.5 1 2 Kilometriä
274103





001 M45 Ylinenjärvi



002 M45 Ylinenjärvi



003 M45 Ylinenjärvi



005 M45 Ylinenjärvi



004 M46 Ruottojoensuu



008 M203 Mielmukkajärvi



014 M211 Juutilaisenjärvi (itä)



015 M210 Juutilaisenjärvi (kaakko)



017 M212 Juutilaisenjärvi (koillinen)



018 M209 Muorijärvi (kaakko)



020 M196 Muorijärvi (pohjoinen)



021 M196 Muorijärvi (pohjoinen)



019 M208 Muorintytär



022 M218 Muorinharju



023 M205 Kajangin tieva



024 M205 Kajangin tieva



025 M205 Kajangin tieva



026 M204 Kaarnestieva (lounas)



027 M213 Kätkäjärvi (pohjoinen)



028 M214 Vuopionpalo



029 M215 Kätkäjärvi (länsi)



030 M215 Kätkäjärvi (länsi)



031 M216 Kätkäjärvi



032 K79 Navettamaa



035 K119 Toukola



036 K141 Lompolonsaari (kaakko)



037 M149 Äijäkoski



038 M156 Valkeajärvi (luode)



044 M219 Koivuranta



046 M219 Koivuranta



048 M139 Harjijärvet I



049 M143 Pieni Harjijärvi



055 K153 Putaanniemi (luode)



056 K153 Putaanniemi (luode)



058 M68 Pakajoki (pohjoinen)



061 M10a Pakasaivo



067 K48 Äkäsjokisuu (itä)



069 K48 Äkäsjokisuu (itä)



070 K48 Äkäsjokisuu (itä)



071 K178 Äkäsjokisuu (länsi)



074 K206 Mannajärvi (etelä)



075 K206 Mannajärvi (etelä)



073 K209 Pikku Mannajärvi (koillinen)



076 M72 Jokijärvi (länsi)



077 M90 Särkilahti



078 M90 Särkilahti



079 M101 Löyttyoja



080 M101 Löyttyoja



081 K46 Mannajärvi NW



082 K181 Kalkkitörmä



083 K229 Juvakaisenmaa



084 K229 Juvakaisenmaa



093 K111 Kuollutlampi (luode)



095 M189 Uusipalo



098 M188 Torasjärvi Vanhankentänmaa



099 M188 Torasjärvi Vanhankentänmaa



100 M188 Torasjärvi Vanhankentänmaa



104 K126 Kenttäoja (länsi)



106 K10 Takala



108 K30 Hannukainen 2



110 K193 Niesalompolo (itä)



111 K193 Niesalompolo (itä)



114 K134 Rytijängäntievat



115 K133 Rytijängäntievat (itä)



117 K88 Iso Taapalompolo (kaakko)



118 K86 Nuottajoki (etelä)



119 K139 Kotatieva 2



120 K66 Kurkonniemi



121 K93 Siikaoki (länsi)



122 K95 Säynäjärvi (etelälounas)



123 K98 Säynäjärvi



124 K99 Lompoloniemi



125 K99 Lompoloniemi



128 K22 Aarttokoski



129 K22 Aarttokoski



131 K22 Aarttokoski



133 K2 Pääkkölä



134 K2 Pääkkölä



135 K104 Palokoskenrova



136 K102 Ymmyräinenvuoma (länsi)



137 K90 Tirrojärvi (luode)



138 K90 Tirrojärvi (luode)



139 K15 Tirronniemi



140 K15 Tirronniemi



141 K15 Tirronniemi