

INKOO



Kohdenimi	Degerö 1	N 6662067
Alue	Degerö	E 3341644
Kunta	Inkoo	Z 13

Mj-tyyppi	Kivirakenne	Löydöt
Ajoitus	ajoitus epäselvä	

Kuvaus

Kohde sijaitsee Degerölandetin keskiosissa, saaren läpi N-S -suunnassa kulkevan tien länsipuolella, Bunkkärr-nimisen pellon pohjoispuolella. Saaren tilan päärakennukselle on matkaa 750 m linnuntietä suoraan pohjoiseen. Ympärillä kasvaa tuore kangasmetsä, missä vanhat kuuset dominoivat puustona. Kohteen erilaiset kivirakenteet sijoittuvat enemmälti itäisemmälle selänteelle tai sen itäpuolelle. Läntisemmällä selänteellä on vain hajanaisesti kiviä ja se sijaitsee hieman itäisempää selännettä pohjoisempana.

Kohteena on moniosainen kivirakenne, jossa selvästi erottuu ainakin kiviaita sekä mahdollisesti röykkiö, johon on kajottu. Näiden ympäristössä on lisäksi erilaisia kivikasvoja, joiden luonnetta tai funktiota on vaikea määrittellä. Varmaa ei ole, liittyvätkö ne toisiinsa vai onko niitä rakennettu samaan aikaan. Kyseessä siis mahdollisesti ajallisesti ja merkityksellisesti monitasoinen kohde. Kohteen kivet ovat pääsääntöisesti luonnonpyöreitä. Seuraavassa yritys kuvata kohdetta.

Kohde sijaitsee kaksiosaisella sammalen peittämällä kallioselänteellä rinteellä, joka pääsääntöisesti laskee eteläkaakkoon. Sillä suunnalla noin 50 metrin päässä sijaitsee nykyään pelto. Selänteiden kohdalla maasto laskee kaikkiin muihin suuntiin paitsi luoteeseen. Selänteet ovat soikeita ja halkaisijaltaan noin 15 - 20 metriä. Kolmas kallioselänne sijaitsee edellä mainituista noin 10 m kaakkoon.

Idemmän selänteen eteläosassa erottuu vallimaisia rakenteita, joiden keskelle on raivattu/tai vallien keskelle tyhjään kohtaan on perustettu nuotiopaikka (moderni). Nuotiopaikan pohjois- ja itäreunalla nuotiota kiertää hieman vallimainen katkonainen kivirakenne. Nuotiopaikan pohjoispuolella vallin (E-W) pituus on 6 m, leveys 1,5 m ja korkeus 0,4-0,5 metriä. Kivet ovat keskimäärin melko pieniä: 0,1 - 0,3 m halkaisijaltaan. Em. vallin pohjoislaidassa näkyy muutama keskimääräistä suurempi kivi rivimuodostelmassa.

Nuotiopaikan itälaidan (N-S -suuntainen) vallissa kivikerroksia on 1-4. Vallin mitat ovat noin 1 x 5 metriä ja korkeus alle 0,5 metriä.

Nuotiopaikan eteläreunassa, joka laskee porrasmaisesti noin metrin on 3 x 2,5 metrin kivialue ikään kuin nojaamassa selänteen laitaan. Kivet ovat kooltaan 0,3 - 0,7 m ja kiviä on 1-2 kerrosta. Tämän itäpuolella on epämääräisessä rykelmässä 1-2 kerroksen paksuudelta hieman pienempiä kiviä.

Mahdollisesti samaan kompleksiin liittyy nuotiopaikasta pari metriä länteen sijaitseva N-S-suuntainen ja 5 metriä pitkä katkonainen kivirivi. Kivet ovat keskimäärin 0,7 m halkaisijaltaan eli selkeästi muita suurempia. Kivet sijaitsevat itäisen selänteen länsilaidassa ja nousevat osin selänteiden päälle.

Nuotioon liittyvän itäisen kivivallin itäpuolella jatkuu epämääräinen kivialue, kooltaan noin 5 x



6 metriä. Kivikerroksia on enintään 4 ja siitä on vaikea hahmottaa mitään muotoja. Tämä kivialue on N-S -suunnassa katsottuna samalla tasolla kuin nuotiopaikka. Tämän kivialueen kaakkoisosasta alkaa kaakkoon suuntautuva kiviaita.

Tämä kiviaita kohteen itäreunalla erottuu selkeimpänä muotona kokonaisuudesta. Sen pohjoispää on "kasvanut kiinni" siihen epämääräiseen kivialueeseen, joka sijaitsee nuotiopaikan itäpuolella kuten edellä kuvailtiin. Kiviaita on kaakko-luode -suuntainen. Pituutta sillä on noin 16 metriä, leveyttä sillä on 2 - 2,5 metriä. Korkeus aidan itäpuolelta katsottuna on 0,8 metriä. Kiviaidan kivet ovat kooltaan 0,1 - 0,6 metriä ja sen luoteispäässä on joitakin hyvin suuria kiviä (0,8 m). Kiviä peittää vahva sammal, varvut ja sananjalat. Kiviaita vaikuttaa koskemattomalta. Kiviaita "nojaa" länsipuolelleen sijaitsevaan kolmanteen hieman pitkulaiseen selänteeseen. Kiviaita on rakennettu ikään kuin selänteen kylkeen.

Kolmantena alueena tästä kokonaisuudesta voi vielä kuvailla nuotiopaikan pohjoispuolta eli kokonaisuuden koillista neljänneestä. Kaakkoisen ja koillisen neljänneksen väliin on tamppaantunut 0,5 m leveä polku, missä ei ole kiviä. Se on mahdollisesti syntynyt nuotiopaikan käytöstä. Koillisosassa on myös kiviä epämääräisissä rykelmissä. Kivikerroksia alueen rakenteissa on enimmillään neljä. Koillisosan kivet ovat hyvin erikokoisia (0,1-0,8 m) ja kerroksellisuutta on lähinnä pienempien kivien kohdalla. Lähinnä erottuu noin 4 x 4 metrin kokoinen alue kiviä, missä kiviä on enemmän, mutta sen funktiota on mahdoton arvella. Jos kiviaitaa ei oteta huomioon, muutoin koko kivialueen pituus pohjois-etelä -suunnassa on noin 16 metriä, leveyttä sillä on kymmenisen metriä.

Tulkintaa, huomautuksia, lisäyksiä jne

Kokonaisuudesta tulee mieleen kajottu rautakautinen röykkiö, jonka ympäristöön on myöhemmin rakenneltu jotain muuta. Kyseessä voi olla myös tykkiaseman tyyppinen puolustusrakenne. Puolustusrakennelmiin voi liittyä kiviaitoja. Kiviaita voi toisaalta merkitä myös tonttien rajaa tai liittyä peltoon. Mitään selkeästi rakennuksiin viittaavaa en tulkinnut. Ympäristössä on luonnostaan kiviä jonkin verran, mutta esimerkiksi varsinaista pirunpeltoa ei havaittu.



Kohdenimi	Degerö 4	N 6662052
Alue	Degerö	E 3341699
Kunta	Inkoo	Z 15

Mj-tyyppi	Kivirakenne	Löydöt
Ajoitus	ajoitus epäselvä	

Kuvaus

Kohde sijaitsee Degerön tilasta 500-600 metriä etelään sijaitsevan länsipuoleltaan jyrkkäreunaisen kallion eteläpuolella, lähellä kallion alataitetta. Itään tielle on kohteelta matkaa noin 200 metriä. Kyseessä on etelään laskeva rinne ja pohjoispuolella siis jyrkkäreunainen avokallioalue noin 5 metrin päässä. Paikassa vallitsee tiheä tuore kangasmetsä.

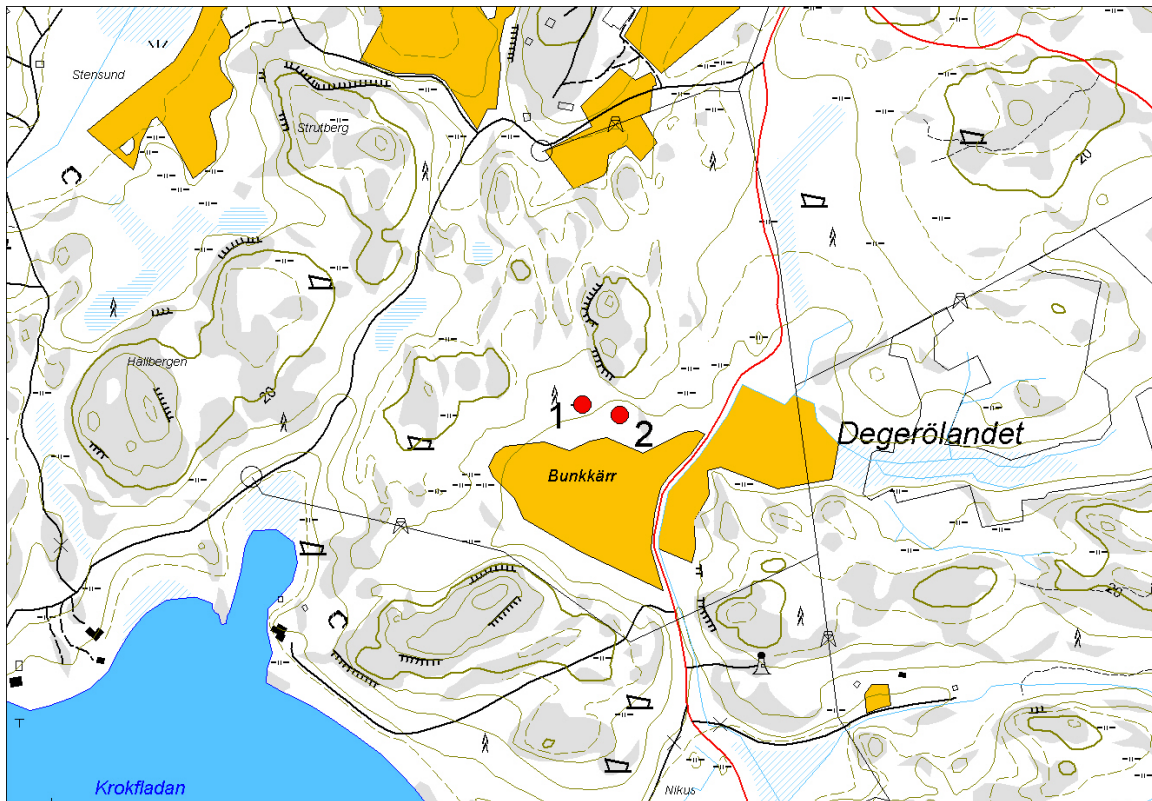
Kohteena on 2,5 m halkaisijaltaan oleva rökkiö, joka on muodoltaan pyöreähkö ja sillä on korkeutta 0,4-0,5 metriä. Kiviä peittää sammal ja kallioimarre vahvasti. Kivet ovat pieniä, vain 0,1 - 0,3 m ja ne ovat luonnonpyöreitä. Kivikeossa ei näy rakenteita.

Em. kivikeosta noin 3 m itään sijaitsee toinen noin 2 m halkaisijaltaan oleva rökkiö. Sillä on korkeutta noin 0,3 m ja muodoltaan se on hieman puoliympyrän muotoinen. Sammalen peittämät kivet ovat kooltaan 0,2-0,4 m.

Ympäristö on varsin kivistä muutenkin, lohkareilla kokoa jopa 1,5 m. Pirunpellosta ei kuitenkaan liene kyse. Kivikeon eteläpuolella kulkee matala oja, SE-NW -suuntainen. Ojan leveys on 0,5 metriä ja syvyys 0,2-0,3m. Kivikasat saattavat liittyä paikalla olleen niityn, pellon tai ojan raivaukseen.

Tulkintaa, huomautuksia, lisäyksiä jne

Nykyinen pelto sijaitsee joitakin metrejä matalammalla ja kivikasoista noin 50 -100 metrin päässä. Kyseessä siis lienee maastonraivauksen tuloksena syntyneet kivikasat. Paikka jyrkänteen alareunassa ei tuo mieleen tyyppillistä rökkiön paikkaa.



Mittakaava 1: 10 000

1	
NIMI	Degerö 1
KUNTA	Inkoo
ALUE	Degerölandet
P	6662067
I	3341644
2	
NIMI	Degerö 4
KUNTA	Inkoo
ALUE	Degerölandet
P	6662052
I	3341699





Kohdenimi	Bredbergen	N 6671235
Alue	Linkulla	E 3328203
Kunta	Inkoo	Z 70

Mj-tyyppi	Hautaröykkiö	Löydöt
Ajoitus	pronssikautinen	

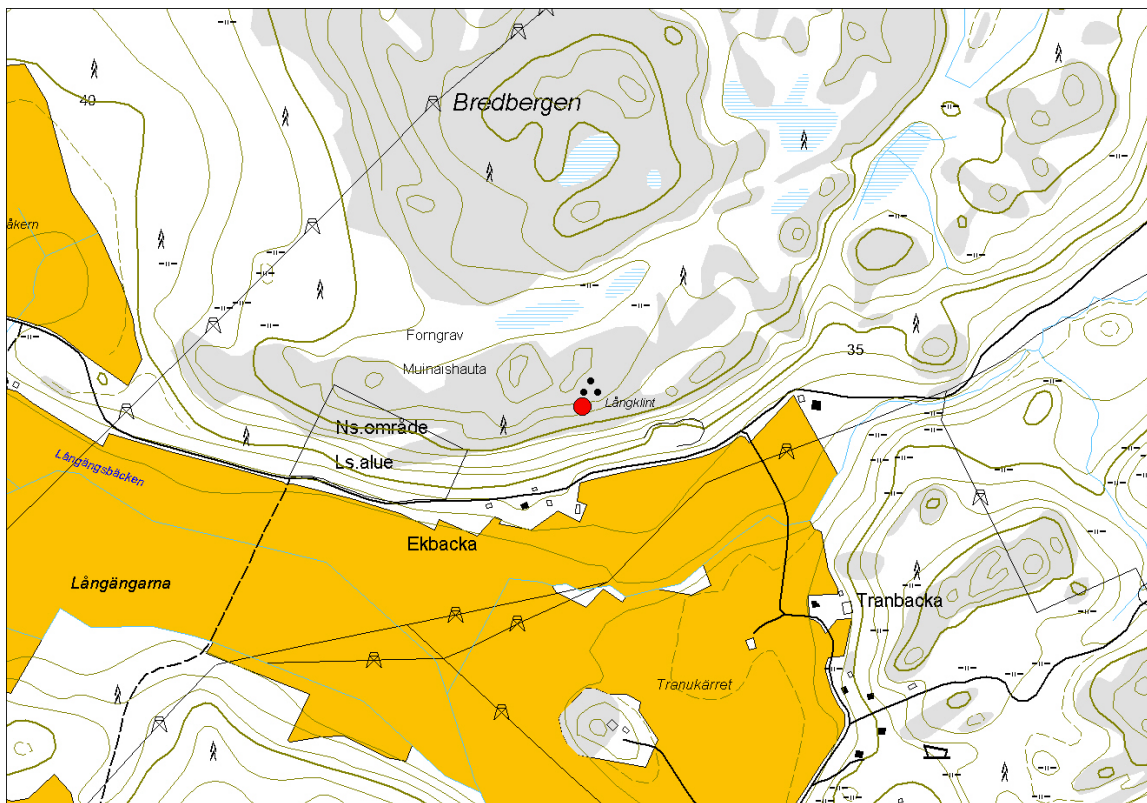
Kuvaus

Kohde sijaitsee Linkullan kylässä, Ekbackan tilan päärakennuksesta noin 200 metriä koilliseen, Bredbergenin eteläreunalla. Röykkiö on osittain hajotettu. Sen keskellä on ollut kraatteri, joka on täytetty uudelleen. Röykkiön raaka-aineena on käytetty runsaasti laakakiviä. Kohde on pyöreä ja sen halkaisija on 5-6 metriä ja korkeus noin 0,8 metriä. Paikalta ei ole löytöjä. Samalla mäellä on sijainnut toinenkin röykkiö, joka on nykyään kokonaan hävitetty.

Röykkiöstä noin 0,5 km NNE eli pohjoiskoilliseen, kallion korkeimman kohdan pohjois-sivulla on kaksi pirunpeltoa.

Tulkintaa, huomautuksia, lisäyksiä jne

Kohde muistuttaa alueen muita pronssikautisiksi luonnehdittuja hautaraunioita, mutta tarkemman ajoituksen saaminen vaatii jatkotutkimuksia.



Mittakaava 1: 10 000

NIMI	Bredbergen
KUNTA	Inkoo
ALUE	Linkulla
P	6671235
I	3328203





Kohdenimi	Boställsberget	N 6666580
Alue	Degerby	E 3343813
Kunta	Inkoo	Z 45

Mj-tyyppi	Hautaröykkiö	Löydöt
Ajoitus	pronssikautinen	

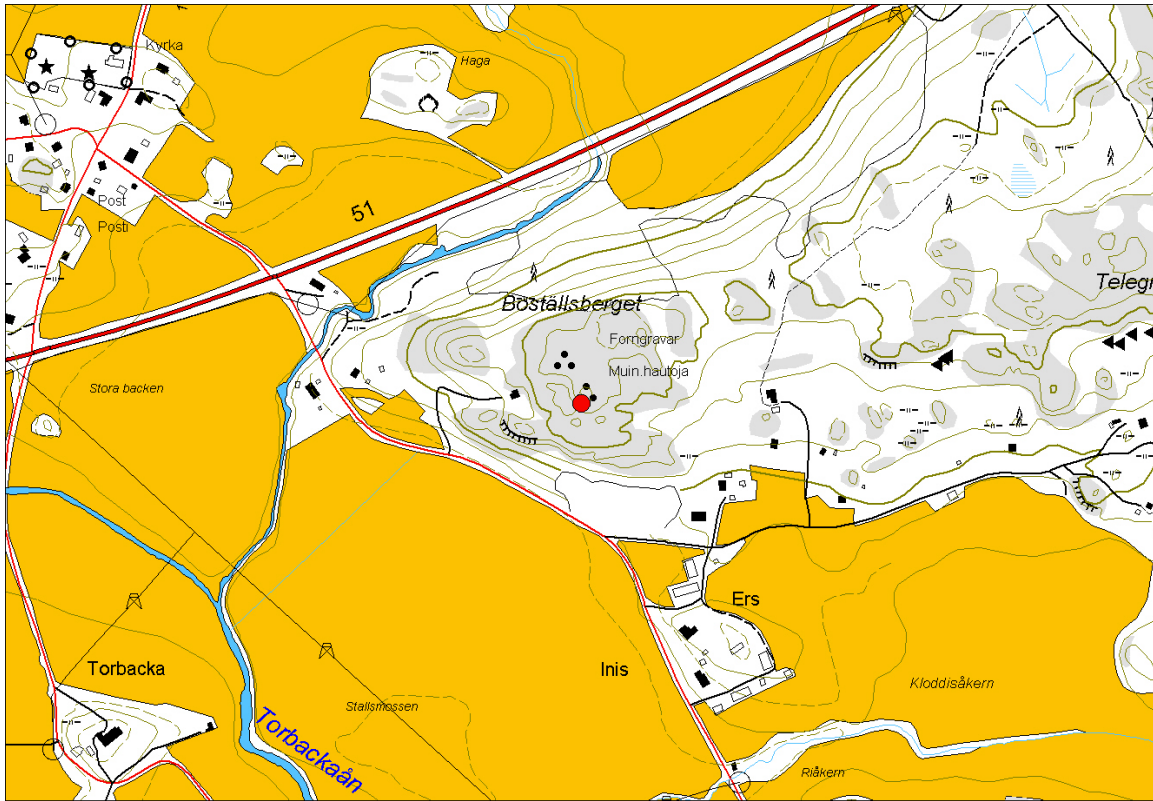
Kuvaus

Kohde sijaitsee Helsinki-Hanko- ja Kopparnäsiin johtavien teiden väliin jäävän Boställsbergetin korkeimmalla kohdalla. Paikalta ei ole löytöjä. Ensin kuvaillun röykkiön keskellä on kallioon asti ulottuva kraatteri. Röykkiö on pyöreä ja sen halkaisija on 9 metriä ja korkeus 1,6 metriä.

Toinen röykkiö sijaitsee ensin kuvaillusta noin 60 metriä luoteeseen. Röykkiö (37:2) on melko hyväkuntoinen, pyöreähkö ja sen halkaisija on 8 metriä ja korkeus 1,6 metriä. Röykkiön keskellä on matala kraatteri, jossa kasvaa kuusi. Kuusen oksat peittävät lähes koko röykkiön. Tämän jälkimmäisen röykkiön eteläsvuonella on kivistä kasattu mahdollinen rajamerkki.

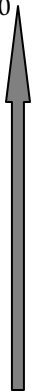
Tulkintaa, huomautuksia, lisäyksiä jne

Kohde muistuttaa alueen muita pronssikautisiksi luonnehdittuja hautaraunioita, mutta tarkemman ajoituksen saaminen vaatii jatkotutkimuksia.



Mittakaava 1: 10 000

NIMI	Boställsberget
KUNTA	Inkoo
ALUE	Degerby
P	6666580
I	3343813





Kohdenimi	Magasinberget N	N 6667272
Alue	Gummarbacka	E 3342693
Kunta	Inkoo	Z 40

Mj-tyyppi	Hautaröykkiö	Löydöt
Ajoitus	pronssikautinen	

Kuvaus

Kohde sijaitsee noin 260 metriä Storgårdin tilan päärakennuksesta kaakkoon, Magasinbergetin pohjoispuolella sijaitsevan kallioisen mäen korkeimmalla kohdalla Degerbyn taajaman luoteisosassa. Röykkiö on muodoltaan pitkänomainen. Sen pituus on 7-8 metriä, leveys noin 6 metriä ja korkeus noin 1,2 metriä. Päälle rakennettu kaksi suojaa, mahdollista ampumapesäkettä, mistä johtuen röykkiö on osittain tuhoutunut. Löytöjä ei paikalta ole.

Tulkintaa, huomautuksia, lisäyksiä jne

Kohde muistuttaa alueen muita pronssikautisiksi luonnehdittuja hautaraunioita, mutta tarkemman ajoituksen saaminen vaatii jatkotutkimuksia.



Kohdenimi	Magasinberget S	N 6666957
Alue	Degerby	E 3342568
Kunta	Inkoo	Z 42,5

Mj-tyyppi	Hautaröykkiö	Löydöt
Ajoitus	pronssikautinen	

Kuvaus

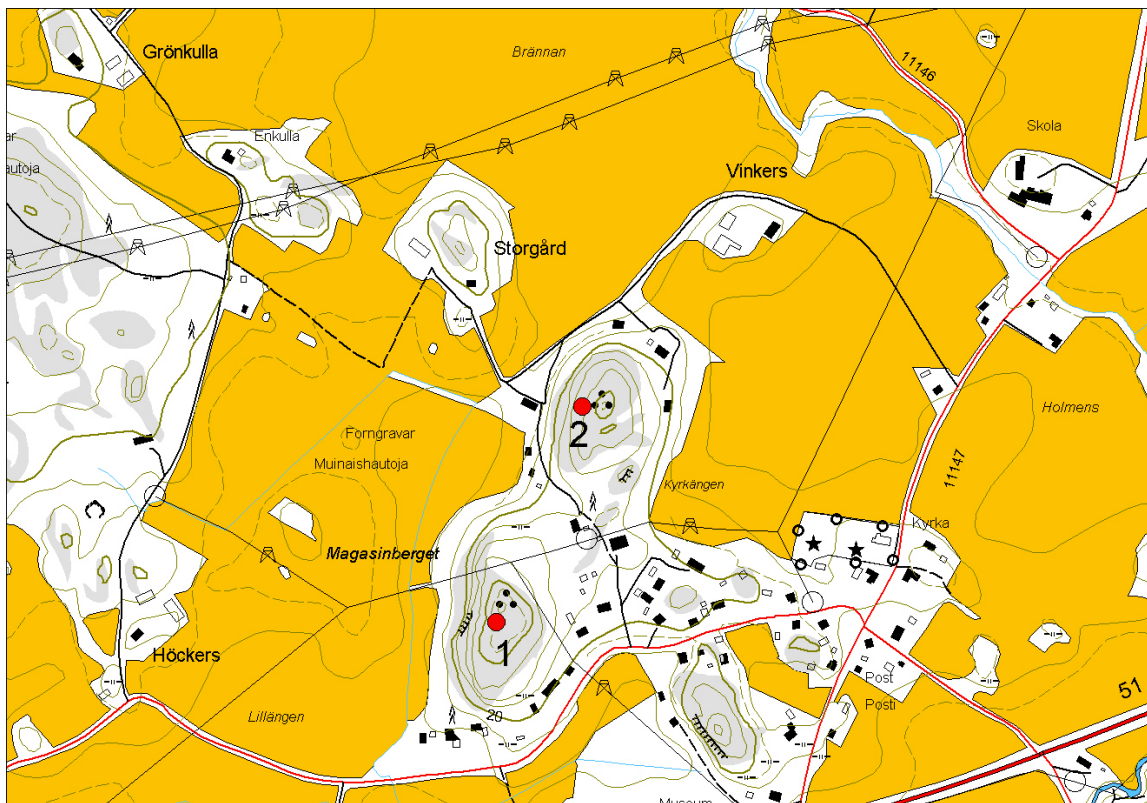
Kohde sijaitsee Inkoon Degerbyn taajaman länsilaidalla sijaitsevan kallioisen Magasinbergetin korkeimmalla kohdalla. Paikalla on kaksi röykkiötä.

Ensimmäinen sijaitsee kolmionmittauspisteestä noin 25 metriä luoteeseen. Röykkiö on pahoin hajotettu, sen keskellä on iso kuoppa, joka toimii lasten leikkipaikkana. Röykkiö on kasattu suurelta osin laakakivistä ja pienistä kivistä, joiden halkaisija on 5-20 cm. Kiviä on erikokoisina läjinä röykkiön lähellä.

Toinen röykkiö sijaitsee kolmionmittauspisteestä noin 45 metriä lounaaseen. Kyseessä on mahdollisesti vain röykkiön pohja. Rakenne on pyöreähkö ja sen halkaisija on noin 4 metriä. Siitä on vain yksi hajanainen kivikerros jäljellä. Paikalta ei löytöjä.

Tulkintaa, huomautuksia, lisäyksiä jne

Kohde muistuttaa alueen muita pronssikautisiksi luonnehdittuja hautaraunioita, mutta tarkemman ajoituksen saaminen vaatii jatkotutkimuksia.



Mittakaava 1: 10 000

1	
NIMI	Magasinberget S
KUNTA	Inkoo
ALUE	Degerby
P	6666957
I	3342568
2	
NIMI	Magasinberget N
KUNTA	Inkoo
ALUE	Gummarbacka
P	6667272
I	3342693





Kohdenimi	Björnsjölandet	N 6667455
Alue	Gummarbacka	E 3341309
Kunta	Inkoo	Z 30

Mj-tyyppi	Kivirakenne	Löydöt
Ajoitus	ajoitus epäselvä	

Kuvaus

Kohde sijaitsee noin 900 metriä luoteeseen Degerbyn ja Gummarbackan kylien rajan tuntumasta, rajan pohjoispuolella, kallioisella alueella. Kohde on osittain hajotettu, isoista kivistä rakennettu kehä, jonka halkaisija on n. 5 m. Paikalta ei löytöjä.

Tulkintaa, huomautuksia, lisäyksiä jne

Kivirakenteen ajoitus tai luonne jäi inventoinnin aikana epäselväksi.



Kohdenimi	Björnsjölandet SE	N 6667554
Alue	Gummarbacka	E 3341774
Kunta	Inkoo	Z 40

Mj-tyyppi	Hautaröykkiö	Löydöt
Ajoitus	pronssikautinen	

Kuvaus

Kohde sijaitsee Gummerbackan kylässä, Enkullan tilan päärakennuksesta noin 400 metriä länsi-lounaaseen, kallioisen mäen korkeimmalla kohdalla.

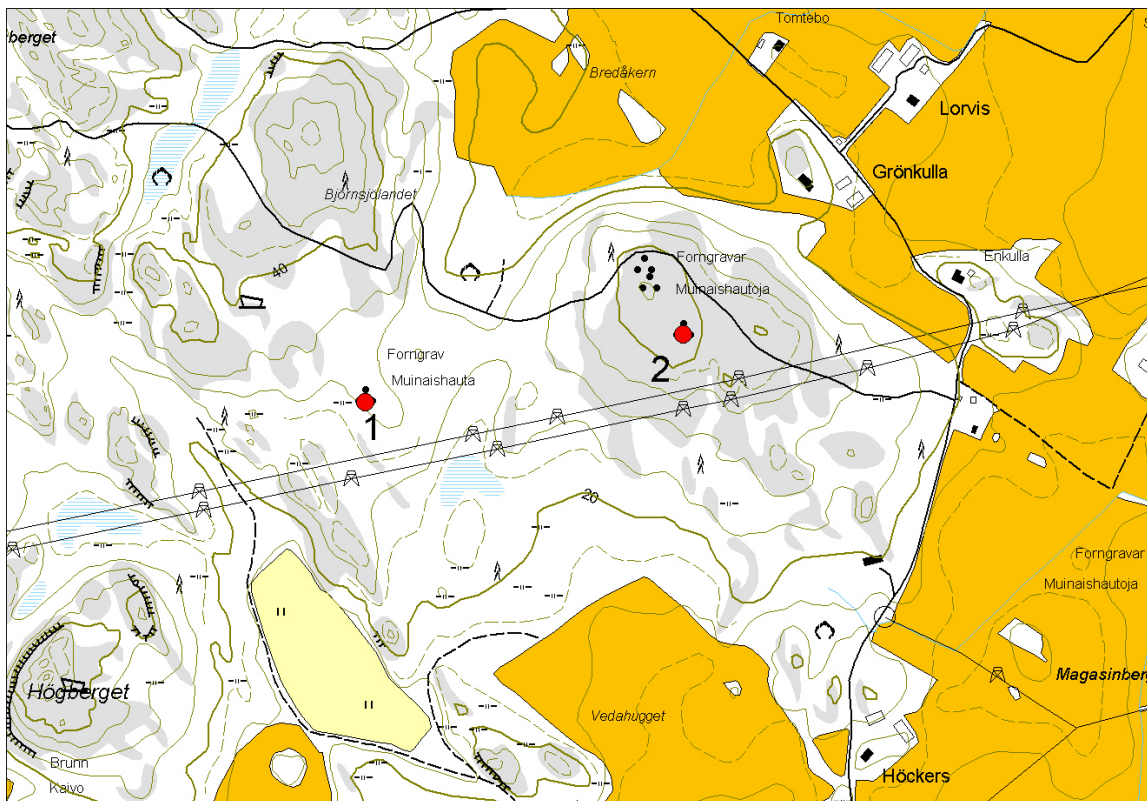
Eteläisin röykkiö 1 on hajotettu, siirretty pois alkuperäiseltä paikaltaan. Röykkiöstä on jäljellä vain pyöreä kehä, jonka halkaisija on noin 6 metriä.

Röykkiö 1:stä noin 80 metriä luoteeseen sijaitsee toinen hajotettu röykkiö 2. Se on muodoltaan pitkänomainen (6 x 9 metriä) ja sen keskellä on kallioon asti ulottuva kraatteri.

Röykkiö 2:sta noin 20 metriä luoteeseen sijaitsee kolmas röykkiö 3. Tämä on siis röykkiöryhmän pohjoisin kohde. Se on myös hajotettu ja sen keskellä on kallioon asti ulottuva kraatteri. Rakenteesta on näkyvissä laakakiviä.

Neljännestä röykkiöstä on jäljellä vain pyöreähkö pohja, jonka halkaisija on noin 4 metriä. Sijaintia suhteessa ei tarkemmin selitetä. Pohjoisimmasta röykkiöstä 400 metriä länsi-lounaaseen sijaitsee myös yksi röykkiö, kyse saattaa olla siitä. Röykkiöiden yhteydestä ei mainita löytöjä.

Tulkintaa, huomautuksia, lisäyksiä jne



Mittakaava 1: 10 000

1	
NIMI	Björnsjölandet
KUNTA	Inkoo
ALUE	Gummarbacka
P	6667455
I	3341309
2	
NIMI	Björnsjölandet SE
KUNTA	Inkoo
ALUE	Gummarbacka
P	6667554
I	3341774





Kohdenimi	Storrödjan	N 6663918
Alue	Innanbäck	E 3338505
Kunta	Inkoo	Z 15

Mj-tyyppi	Hautaröykkiö	Löydöt
Ajoitus	moniperiodinen	

Kuvaus

Kohde sijaitsee Innanbäckin kylässä, Gunnarsin tilan päärakennuksesta noin 450 metriä itään. Tarkemmin kuvailtuna peltoalueen koillispuolella sijaitsevan kallioisen mäen kaakkoisrinteellä. Röykkiö on pyöreähkö ja sen keskellä on iso kraatteri. Halkaisijaltaan röykkiö on 8-9 metriä ja korkeutta sillä on 1,8 metriä. Löytöjä ei paikalta ole. Kohteelta on näkymät etelään ja lounaaseen.

Tulkintaa, huomautuksia, lisäyksiä jne

Kohde muistuttaa alueen muita pronssikautisiksi luonnehdittuja hautaraunioita, mutta tarkemman ajoituksen saaminen vaatii jatkotutkimuksia.



Kohdenimi	Telegrafberget 2	N 6663752
Alue	Innanbäck	E 3337736
Kunta	Inkoo	Z 20

Mj-tyyppi	Hautaröykkiö	Löydöt
Ajoitus	pronssikautinen	

Kuvaus

Kohde sijaitsee Innanbäckin kylässä, Mellangårdin tilan päärakennuksesta noin 40 metriä länteen, kallioisen Telegrafbergetin eteläosassa. Avokallion läikittämää saarekettä ympäröi etelän ja lännen puolella pellot. Kohteilla maasto laskee lounaaseen ja kohteet ovat enemmän kallion lounaisrinteessä. Alueella on kuusi röykkiötä:

1. Röykkiö on osittain hajotettu ja muodoltaan pitkänomainen. Mitat ovat 6 x 2,5 m ja korkeus on 0,5 m.
2. Röykkiö on hajotettu ja kiviä on 10 x 4 metrin alueella. Rakenteen itäpäässä on kivikeko, jonka korkeus on 0,6 metriä.
3. Röykkiö on osittain hajotettu, pitkänomainen. Mitat ovat 6 x 2,5 m ja korkeus 0,5 metriä.
4. Röykkiö on pyöreähkö, sammalen peittämä ja röykkiön halkaisija on noin 4 metriä. Korkeus on 0,5 metriä.
5. Röykkiö on pyöreähkö, halkaisijan ollessa noin 3 metriä, korkeus on 0,5 metriä. Röykkiö on sammalen peittämä ja sen päällä kasvaa mänty.
6. Röykkiö on pengottu ja muodoltaan pitkänomainen. Sen mitat ovat 8 x 4,5 m ja korkeus on 1 metri.

Kohteilta ei ole löytöjä. Paikalta on hyvät näkymät etelään ja länteen. Kohteiden eteläpuolella on pitkään ollut vesistö ja noin 270 m kaakkoon kohteilta soljuu kuivatusuomaksi tehty puro kohti Kyrkfjärdeniä.

Tulkintaa, huomautuksia, lisäyksiä jne

Kohde muistuttaa alueen muita pronssikautisiksi luonnehdittuja hautaraunioita, mutta tarkemman ajoituksen saaminen vaatii jatkotutkimuksia ja on mahdollista, että kohde ajoittuu ainakin osaksi myös rautakaudelle.



Kohdenimi	Flakaberget	N 6664336
Alue	Innanbäck	E 3338554
Kunta	Inkoo	Z 15

Mj-tyyppi	Hautaröykkiö	Löydöt
Ajoitus	pronssikautinen	

Kuvaus

Kohde sijaitsee Gunnarsin tilan päärakennuksesta noin 680 metriä itäkoilliseen, Flakabergetin eteläpuolella sijaitsevan kallioisen kukkulan laella. Kallion korkein alue on röykkiöstä koilliseen ja röykkiö on oikeastaan sen lounaaseen laskevalla rinteellä. Paikalta on näkymät etelään ja länteen vanhalle muinaislahdelle.

Röykkiö on lähes täysin tuhottu, vain muutama kivi on jäljellä. Paikalla kulkee raja ja on mahdollista, että paikalla oleva kivinen rajamerkki on rakennettu muinaisjäännöksestä otetuista kivistä. Paikalle merkitystä muinaisjäännöksestä ei karttamerkinän lisäksi ole muita aiempia tietoja eikä myöskään löytöjä.

Tulkintaa, huomautuksia, lisäyksiä jne



Kohdenimi	Prästängen	N 6664031
Alue	Innanbäck	E 3339091
Kunta	Inkoo	Z 15

Mj-tyyppi	Hautaröykkiö	Löydöt
Ajoitus	ajoitus epäselvä	

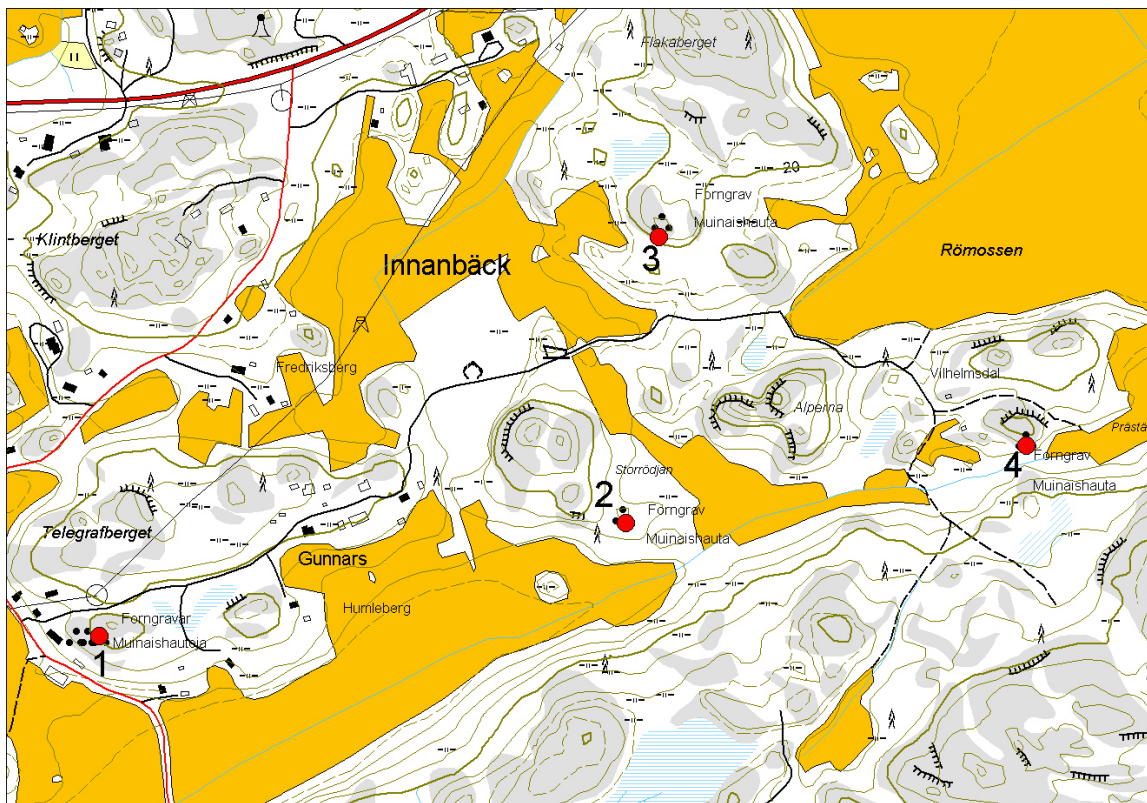
Kuvaus

Kohde sijaitsee Innanbäckin kylässä Vilhelmsdalin tilan päärakennuksesta noin 120 metriä kaakkoon, kallioisen mäen eteläosassa. Kohteella maasto laskee etelään. Kallion korkeimman kohdan pohjoispuolella kallion laskee jyrkästi jatkuakseen kumpuilevana pohjoisen suuntaan. Kohteelta etelään maasto laskee loivemmin kohti laaksomaista alankoa ja maasto nousee silläkin suunnalla kauemmaksi mentäessä. Idässä ja lännessä pilkottaa peltoalueet.

Röykkiö on melko hyväkuntoinen ja muodoltaan pyöreähkö. Sen halkaisija on 4,5 m ja korkeus on 0,7 metriä. Paikalta ei löytöjä. Kohteelta parhaimmat näkymät itään ja länteen.

Tulkintaa, huomautuksia, lisäyksiä jne

Kohde muistuttaa alueen muita pronssikautisiksi luonnehdittuja hautaraunioita, mutta tarkemman ajoituksen saaminen vaatii jatkotutkimuksia.



Mittakaava 1: 10 000



1	
NIMI	Telegrafberget 2
KUNTA	Inkoo
ALUE	Innanbäck
P	6663752
I	3337736
2	
NIMI	Storrödjan
KUNTA	Inkoo
ALUE	Innanbäck
P	6663918
I	3338505
3	
NIMI	Flakaberget
KUNTA	Inkoo
ALUE	Innanbäck
P	6664336
I	3338554
4	
NIMI	Prästängen
KUNTA	Inkoo
ALUE	Innanbäck
P	6664031
I	3339091



Kohdenimi	Halvdelskärr	N 6667004
Alue	Rådkila, Halvdels	E 3339766
Kunta	Inkoo	Z 25

Mj-tyyppi	Kivirakenne	Löydöt
Ajoitus	ajoitus epäselvä	

Kuvaus

Kohde sijaitsee Halvdelsin kylässä Halvdelskärretin luoteispuolella, korkeajännitelinjan eteläpuolella. Kohde sijaitsee kallioisen alueen eteläreunassa. Röykkiössä on maakivistä ja suuremmista kivistä oleva kehä, jonka halkaisija on 3,5 metriä ja korkeus 0,7 metriä. On hieman epävarmaa onko kyseinen rakenne muinaisjäännös, koska osa kivistä näyttää asetetun paikalle suhteellisen lyhyen aikaa sitten. Kyseessä saattaa olla rajamerkki tai kaskiraunio.

Tulkintaa, huomautuksia, lisäyksiä jne

Kohteen ajoitus tai luonne jäi epäselväksi inventoinnin aikana.



Kohdenimi	Halvdelskärr SE	N 6666872
Alue	Rådkila, Halvdels	E 3340031
Kunta	Inkoo	Z 25

Mj-tyyppi	Hautaröykkiö	Löydöt
Ajoitus	pronssi- ja/tai rautakautinen	

Kuvaus

Kohde sijaitsee Rådkilan kylässä, Karlsbergin tilan päärakennuksesta noin 770 metriä itäkoilliseen. Tarkemmin ilmaistuna Halvdelskärrin pohjoispuolella Halvdelsin ja Rådkilan kylien rajalla sijaitsevalla kalliolla. Nils Cleven ilmoitus Museoviraston arkeologian osaston topografisessa arkistossa koskee ilmeisesti yhtä kyseisistä röykkiöistä.

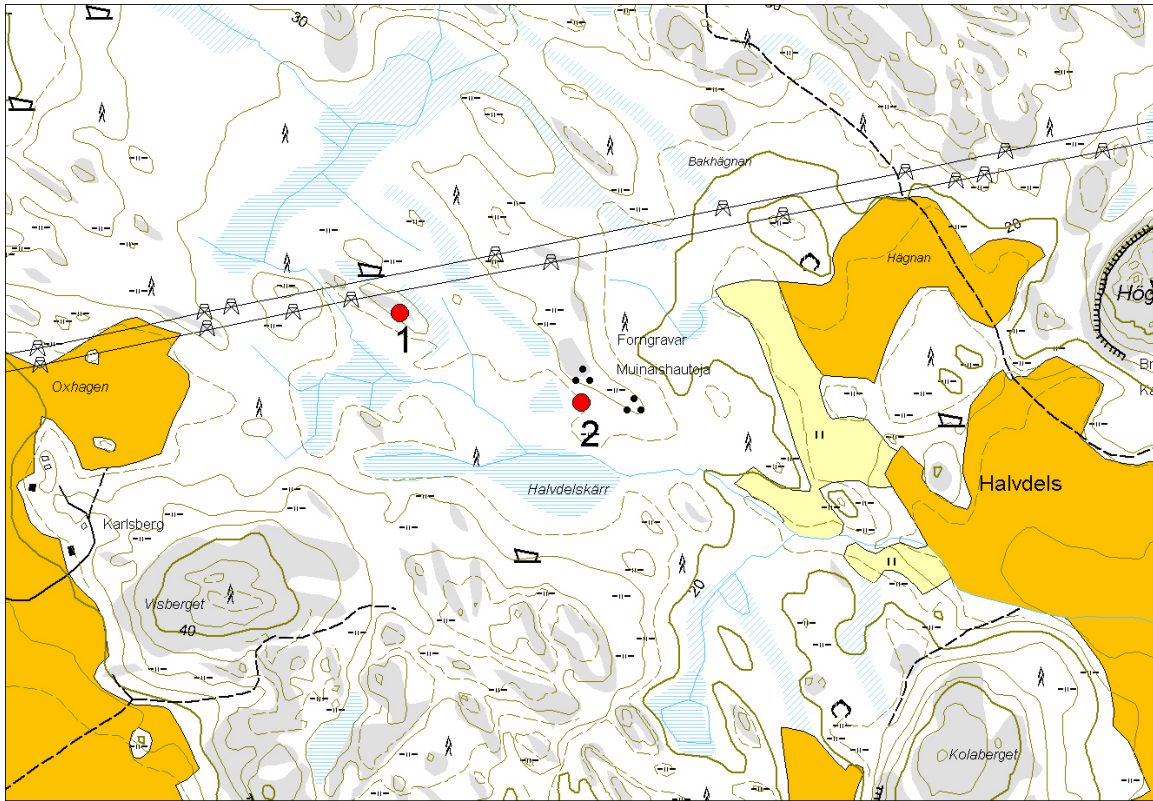
Ensinnä kuvailtu on osittain tuhattu. Röykkiön kehä on rakennettu isoista kivistä, joiden halkaisija on 0,4-1,0 metriä ja keskellä on pienempiä kiviä. Röykkiön halkaisija on 5 metriä ja korkeus on noin 0,7 metriä.

Röykkiö 1:stä noin 8 metriä kaakkoon on toinen matala röykkiö. Sen reunakehä on myös koottu isommista kivistä (0,3-0,8 m) ja röykkiön halkaisija on 4,5 metriä. Rakenne on lähes kokonaan sammalen peitossa.

Röykkiö 1:stä noin 15 metriä länsilounaaseen sijaitsee lähes kokonaan tuhattu röykkiö. Sen muoto on epämääräinen, kiviä on 4 x 5 metrin alueella.

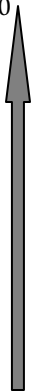
Röykkiö 1:stä noin 60 metriä luoteeseen (296/360) sijaitsee isoista kivistä (halkaisija. 0,5-1,0 m) koottu matala kehä, jonka keskellä on pienempiä kiviä. Kehän halkaisija on 5 metriä ja sitä on hajotettu eteläiseltä sivulta. Kohteelta ei ole löytöjä.

Tulkintaa, huomautuksia, lisäyksiä jne



Mittakaava 1: 10 000

1	
NIMI	Halvdelskärr
KUNTA	Inkoo
ALUE	Rädkila, Halvdels
P	6667004
I	3339766
2	
NIMI	Halvdelskärr SE
KUNTA	Inkoo
ALUE	Rädkila, Halvdels
P	6666872
I	3340031





Kohdenimi	Stora Ångestö	N 6658422
Alue		E 3339319
Kunta	Inkoo	Z 12,5

Mj-tyyppi	Kivirakenteet	Löydöt
Ajoitus	historiallinen aika	

Kuvaus

Kohde sijaitsee Stora Ångestön keskiosassa kumpuilevan metsittyneen kallion keskellä, särmikkäistä kivistä kasattu korkea kasa. Kivien keskellä on pystyssä metallitanko.

Rakenteen halkaisija on 1 m ja sen korkeus on 0,7 m. Vieressä kulkee puhelin/sähkölinja.

Tulkintaa, huomautuksia, lisäyksiä jne

Rakenne voi liittyä vieressä olevaan sähkölinjaan, mutta muodoltaan se muistuttaa alueella olevia vanhoja rajaröykkiöitä.



Kohdenimi	Lilla Ångestö	N 6658006
Alue		E 3339125
Kunta	Inkoo	Z 10-12,5

Mj-tyyppi	Kivirakenne	Löydöt
Ajoitus	historiallinen aika	

Kuvaus

Kohde sijaitsee Lilla Ångestön NW osassa alueella, joka on suurimmaksi osaksi avokalliota. Alueen kasvillisuus koostuu lähinnä männystä ja matalasta heinästä sekä sammaleesta.

Tällä avokallioalueella on kaksi peräkkäin asetettua ja pystyyn nostettua särmikästä kiveä, toinen 60 ja toinen 50 cm. .

Tulkintaa, huomautuksia, lisäyksiä jne

Mahdollisesti vanha rajamerkki



Mittakaava 1: 10 000

1	
NIMI	Stora Ångestö
KUNTA	Inkoo
ALUE	Gårdsböle
P	6658422
I	3339319
1	
NIMI	Lilla Ångestö
KUNTA	Inkoo
ALUE	Gårdsböle
P	6658006
I	3339125





Kohdenimi	Bastubacka	N 6660623
Alue	Vesterkulla	E 3331676
Kunta	Inkoo	Z 20

Mj-tyyppi	Hautaröykkiö	Löydöt
Ajoitus	pronssikautinen	

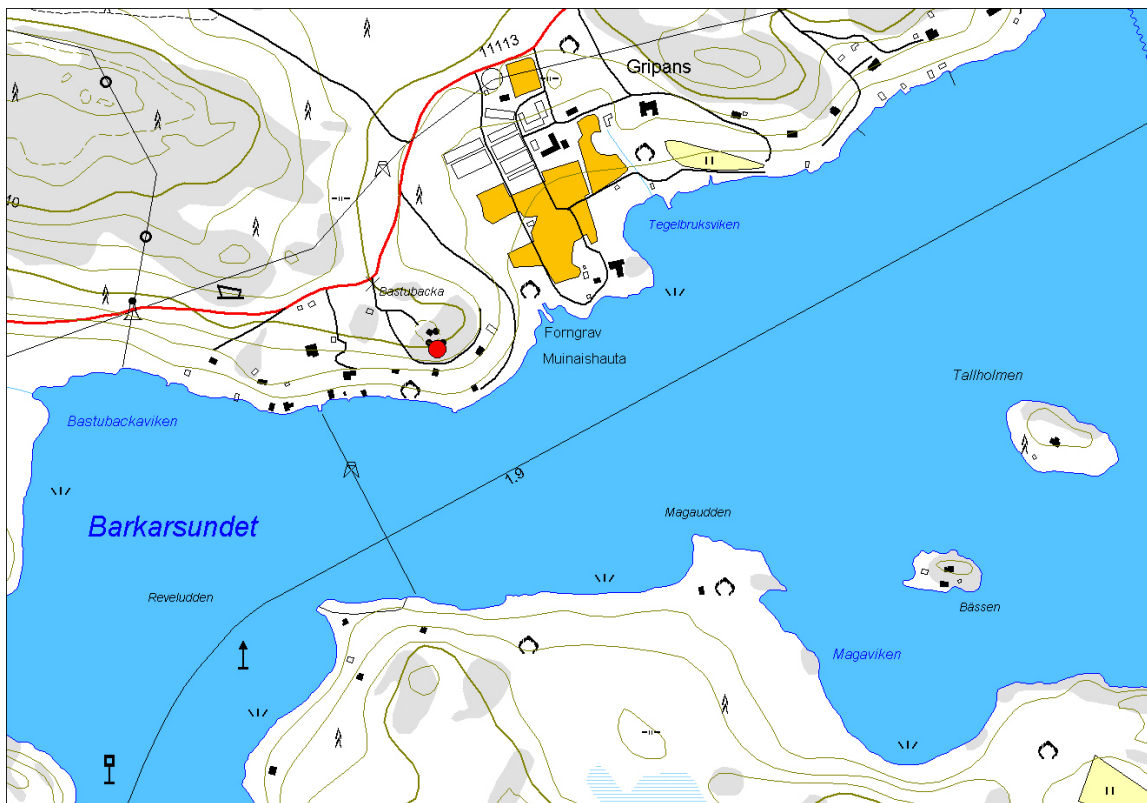
Kuvaus

Kohde sijaitsee Vesterkullan kylässä, Bastubacka nimisen kallioisen kukkulan kaakkoisrinteellä. Bastubacka sijaitsee heti Telegrafbergetin kallioalueen kaakkoispuolella. Kohde jää hieman Bastubackan korkeimman kohdan kaakkoispuolelle ja kallio on aiemmin ollut selkeämmin kaakkoon työntyvä niemeke. Paikalta on hyvät näkymät etelään ja kaakkoon.

Röykkiö on osittain hajotettu ja muodoltaan pitkänomainen. Sen mitat ovat 8 x 6 metriä ja korkeutta sillä on 1,5 metriä. Paikalta ei löytöjä.

Tulkintaa, huomautuksia, lisäyksiä jne

Kohde muistuttaa alueen muita pronssikautisiksi luonnehdittuja hautaraunioita, mutta tarkemman ajoituksen saaminen vaatii jatkotutkimuksia.



Mittakaava 1: 10 000

NIMI	Bastubacka
KUNTA	Inkoo
ALUE	Vesterkulla
P	6660623
I	3331676





Kohdenimi	Storberget	N 6666170
Alue	Ålkila	E 3338297
Kunta	Inkoo	Z 45

Mj-tyyppi	Hautaröykkiö	Löydöt
Ajoitus	pronssikautinen	

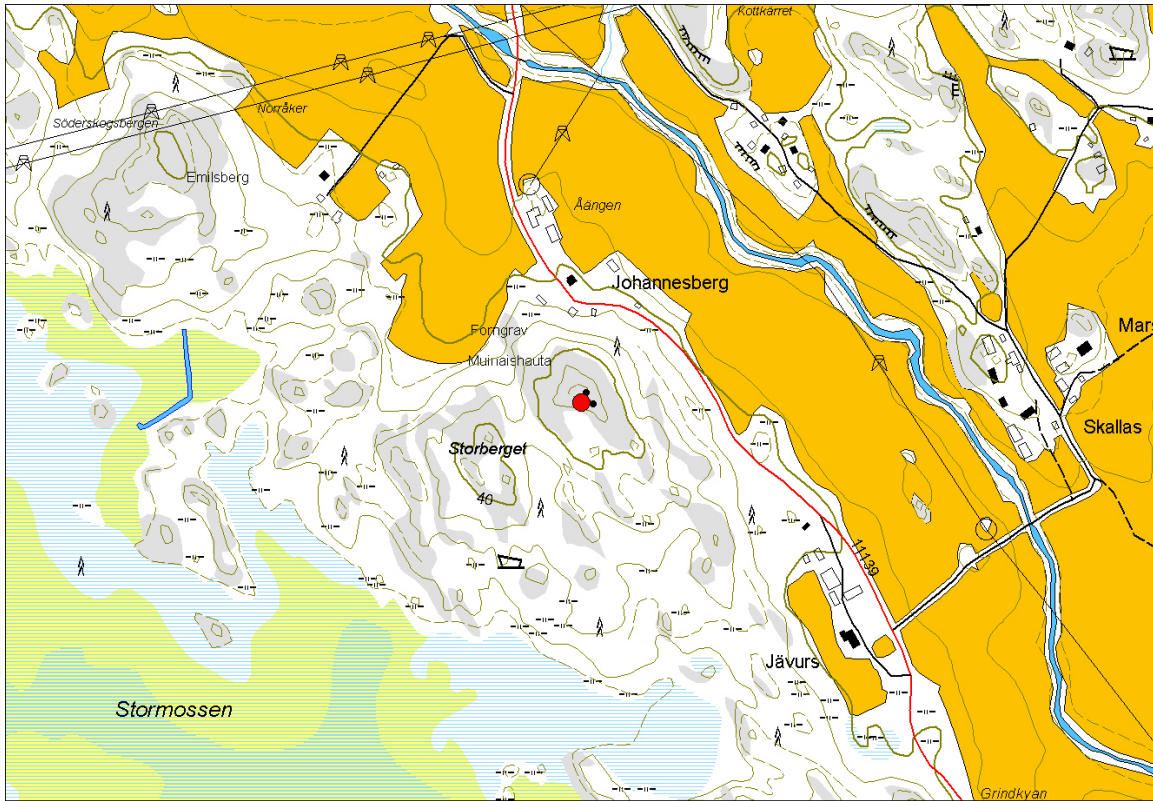
Kuvaus

Kohde sijaitsee Åkilan kylässä, Johannesbergin tilan päärakennuksesta noin 160 metriä etelään, kallioiden Storbergetin korkeimmalla kohdalla. Maasto laskee joka suuntaan rökkiöiden kohdalla. Storbergetin länsi- ja lounaispuolella alkaa suuri Stormossen-niminen suoalue.

Ensin kuvailtu, eteläisempi, on hajotettu ja muodoltaan pyöreähkö. Sen halkaisija on 7 metriä ja korkeus noin 0,8 metriä. Röykkiön keskellä on kraatteri, jossa kasvaa koivu. Röykkiö 1:stä noin 10 metriä pohjoiseen sijaitsee toinen rökkiö. Röykkiö on hajotettu, siitä on vain 1 kivikerros jäljellä. Röykkiön halkaisija on 4 metriä. Kohteilta ei löytöjä. Parhaimmat näkymät kohteilta on itään peltojen yli Ingarskila-joen jokilaakson suuntaan.

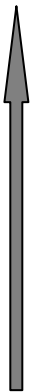
Tulkintaa, huomautuksia, lisäyksiä jne

Kohde muistuttaa alueen muita pronssikautisiksi luonnehdittuja hautaraunioita, mutta tarkemman ajoituksen saaminen vaatii jatkotutkimuksia.



Mittakaava 1: 10 000

NIMI	Storberget
KUNTA	Inkoo
ALUE	Älkila
P	6666170
I	3338297





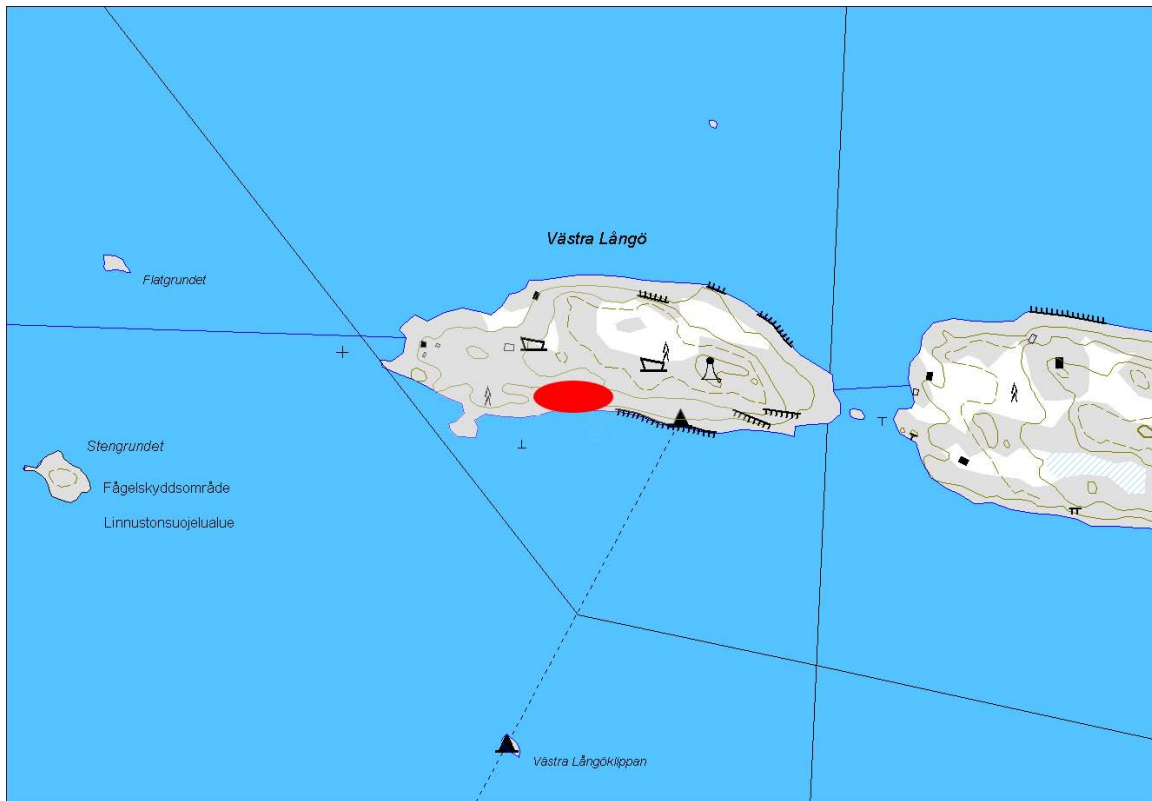
Kohdenimi	Västra Långö	N 6656911
Alue		E 3337226
Kunta	Inkoo	Z 0-7,5

Mj-tyyppi	Muu	Löydöt
Ajoitus	historiallinen aika	

Kuvaus

Saaren eS rannalla on laaja lujontainen rantakivikko. Kivikossa sijaitsee noin 6 m pitkä palaneen puuvene hylky. Veneessä on ollut moottori (potkuri akseleineen vielä tallella), joten hylky ei voi siis olla kovin vanha. Veneen reunapuut puuttuvat

Tulkintaa, huomautuksia, lisäyksiä jne



Mittakaava 1: 10 000

NIMI	Västra Långö
KUNTA	Inkoo
ALUE	Svartbäck
P	6656911
I	3337226





Kohdenimi	Risholm	N 6650276
Alue	Tostholm	E 3326897
Kunta	Inkoo	Z

Mj-tyyppi	Kivirakenne	Löydöt
Ajoitus	historiallinen aika	

Kuvaus

Risholm sijaitsee Grundsön kupeessa E puolella. Saaren kasvillisuus on luonteeltaan sisäsaaristomaista. Kohteet sijaitsevat saaren E osassa, avokallioalueella.

Tulkintaa, huomautuksia, lisäyksiä jne

Kyseessä on luultavimmin rajamerkeistä, jotka sijaitsevat n. 60 m N-S suuntaisesti toisistaan. Ilmeisesti rajalinja on merkitty pienillä kivirakenteilla.



Kohdenimi	Arvskär 1	N 6649807
Alue	Tostholm	E 3326814
Kunta	Inkoo	Z > 5 m

Mj-tyyppi	Hautaröykkiö	Löydöt
Ajoitus	rautakautinen	

Kuvaus

Kohde sijaitsee Arvskär nimisen saaren NE osassa. Arvskär on soikean muotoinen saari, jonka pituus on NW-SE suunnassa n, ja se sijaitsee keskellä tiheää saarirykelmää, jonka E osassa on Grundsön iso saari (jossa myös hautaröykkiö). Saaren korkeimmat alueet sijaitsevat sen E ja S osassa. Kasvillisuudeltaan Arvskär on mannermainen tai sisäsaaristomainen.

Röykkiö sijaitsee NW-SE suuntaisesta kalliharjanteella, jonka korkeimmalla kohdalla röykkiö sijaitsee. Kallio putoaa röykkiön NE puolella jyrkkänä ja osittain seinänä mereen. Samaan suuntaan avutuu edelleen laaja näkymä Arvskärin ja Bergskärin välille. S Harjanteen laen leveys vaihtelee 10-30 m. Kohteen puolella on sähkölinja. Röykkiö on muodoltaan lähinnä pitkänomainen tai soikea N-S suunnaisella pituusakselilla ja reunoiltaan se on suhteellisen rikkinäinen. Kivet ovat luonnon hioimia ja pyöreitä. Sen mitat ovat:

N-S = 5,00 m

E-W = 4,50 m

Korkeus = n. 0,50 m

Kivien halkaisija = n. 0,40 m

Kyseessä lienee todennäköisimmin hautaraunio, joka sijainniltaan suhteessa mereen ajoittunee rautakaudelle.

Tulkintaa, huomautuksia, lisäyksiä jne

Kohde muistuttaa sijainniltaan ja muodoltaan alueen muita rautakautisia hautaraunioita.



Kohdenimi	Grundsö 1	N 6649848
Alue	Grundsö	E 3326208
Kunta	Inkoo	Z >15 m

Mj-tyyppi	Hautaröykkiö	Löydöt
Ajoitus	ajoitus epäselvä	

Kuvaus

Kohde sijaitsee Grundsö nimisen pitkänomaisen saaren S osassa. Saari sijaitsee Inkoon saariston SW osassa epävirallisen väylän S puolella. Saari on pitkä NW-SE suuntainen, saaren kokonaispituus tässä suunnassa on noin 2,55 km. Saaren pohjoisosa on luonteeltaan sisäsaaristomainen ja eteläosa alkaa olla enemmän ulkosaaristomainen.

Kohde sijaitsee Grundsön S osassa kallioalueen korkeimmalla kohdalla, joka sijaitsee tämän S osassa. Avokallioalue jatkuu kohti N kallioharjanteena, jolla kasvoi inventoinnin aikana osittain hyvin tiheästi koivuja. Noin 10 m kohteesta, kohti S ja SW putoaa kallio jyrkästi alla olevaan suoalueeseen. Suo on muodostunut nykyään kuivuneeseen salmeen, joka on enne erottanut Grundsön Blyskäristä.

Itse röykkiö on suhteellisen huonosti säilynyt. Sitä on selvästi pengottu ja tänään röykkiön keskialueella on kallio näkyvissä ja itse röykkiö on säilynyt lähinnä tätä ympäröivänä kivivallina S puolella kun taas N puolella sijaitsee kivikasa. Alun perin paikalla on luultavasti sijainnut suhteellisen suuri kokoinen röykkiö. Sen nykyinen koko on:

Halkaisija = 7,50 m

Korkeus = 1,10 m

Kivien halkaisija = 0,30-0,40 m

Kyseessä on selkeä, mutta nykyään tuhottu, hautaröykkiö. Sijaintinsa perusteella se voi jopa ajoittua myöhemmälle pronssikaudelle. Sijainti on suhteellisen ulkosaaristossa.

Tulkintaa, huomautuksia, lisäyksiä jne

Kohde on suurimmaksi osaksi tuhottu, mutta edelleen näkyy selvästi että alun perin paikalla on ollut mahdollisesti pyöreä, korkea profiilinen ja suhteellisen suuri hautaraunio



Kohdenimi	Arvskär 2	N 6649580
Alue	Tostholm	E 3326882
Kunta	Inkoo	Z 15 m

Mj-tyyppi	Kivirakenne	Löydöt
Ajoitus	ajoitus epäselvä	

Kuvaus

Kohde sijaitsee Arvskärin S osassa avokallioalueen korkeimmalla kohdalla. Kyseessä on pieni röykkiö läpimitaltaan ainoastaan 0,40 m ja muodoltaan nelisivuinen. Latomuksen ympärillä on irrallaan muutamia kiviä, jotka luultavasti ovat irronneet tästä. Kivien keskimääräinen koko 0,25-0,30 m ja latomuksen korkeus noin 0,30 m

Tulkintaa, huomautuksia, lisäyksiä jne

Kyse on voi olla rajamerkistä tai mermierkistä.



Kohdenimi	Bergskär 3	N 6649680
Alue	Tostholm	E 3327176
Kunta	Inkoo	Z >20 m

Mj-tyyppi	Hautaröykkiö	Löydöt
Ajoitus	moniperiodinen	

Kuvaus

Kohde sijaitsee Bergskär nimisen saaren keskiosassa. Saari on osa tiheää saarirykelmää, jonka itäosassa sijaitsee Grundsön saari, jossa on ennen kesän inventointia tunnettu hautaröykkiö. Bergskär on pitkänomainen saari, joka pituussuunnassaan N-S on n. 700 m pitkä. Saari koostuu suurimmaksi osaksi avokallioalueesta, jonka laaksomuodostumissa ja rinteillä sijaitsee useita pirunpeltoja (katso Bergskär 1 ja 2). Kasvillisuudeltaan saari on mannermainen tai sisäsaaristomainen.

Latomus sijaitsee avokallioalueen E reunassa, joka myös on sen korkein kohta. Kalliohuipun rinteet viettävät vaihtelevasti, mutta suurimmaksi osaksi loivasti kumpuilen. Alue on kasvillisuudeltaan avointa. Kohteen ympäristöstä löytyy useita suoalueita, jotka ovat muodostuneet kallion syvänteisiin. Niissä kasvillisuuskin on paljon tiheämpää. Noin 7 m kohteen W puolella on NE-SW suuntainen sähkölinja.

Latomus on muodoltaan pitkänomainen, N-S suuntaisella pituusakselilla ja sijaitsee samansuuntaisella kallioharjanteella. Suurimmalta osaltaan se koostuu ainoastaan yhdestä kivikerroksesta. Latomus koostuu suurimmaksi osaksi teräväsärmäisistä luonnonmuokkaamista kivistä ja sen N reunassa on isompi röykkiön suuntainen kivi. Noin 5 tästä kohti E on toinen pienempi pyöreähkö latomus. Latomuksen koko on:

N-S = 4,10 m

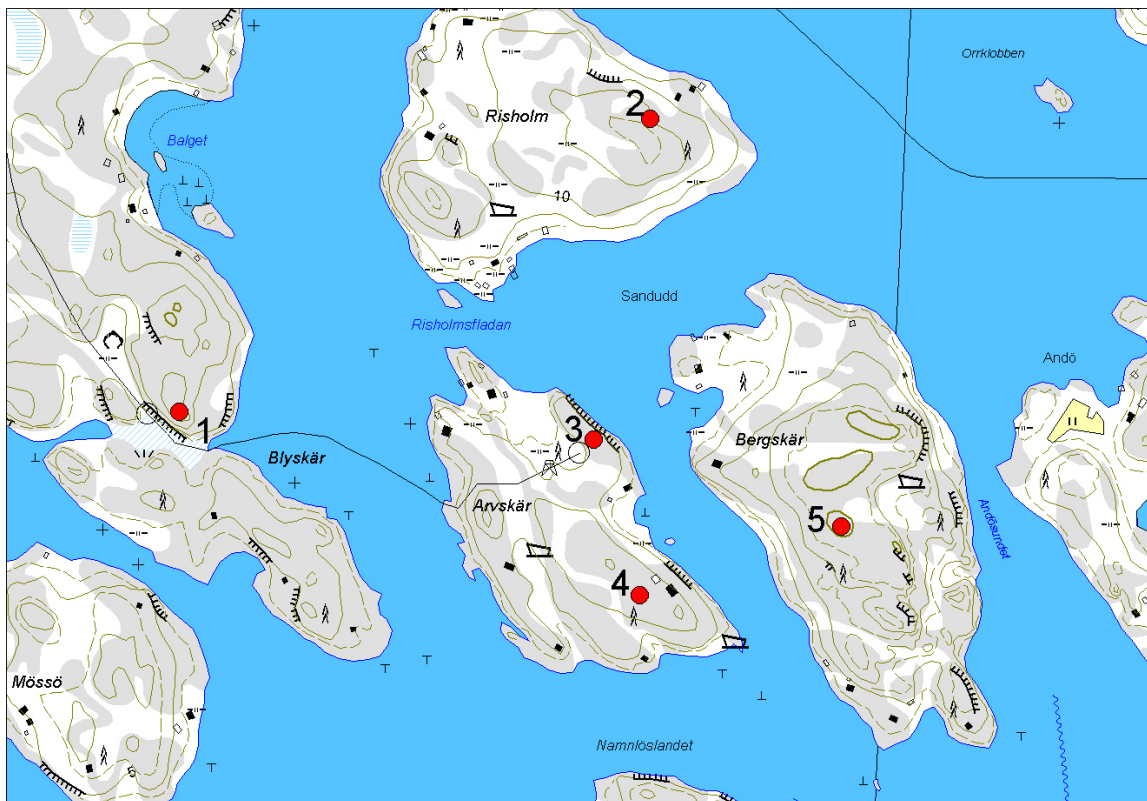
E-W = 2,80 m

Korkeus = 0,20 m

Kivien halkaisija 0,10-0,30 m

Tulkintaa, huomautuksia, lisäyksiä jne

Kyseessä on mahdollisesti esihistoriallinen hautaraunio, joka sijaintinsa perusteella ajoittuisi pronssikaudelle, mutta muodoltaan se muistuttaa taas enemmän alueen rautakautisia hautaraunioita. Kyseessä ei luultavasti kuitenkaan ole luonnonmuodostelma.



Mittakaava 1: 10 000

1	
NIMI	Grundsö 1
KUNTA	Inkoo
ALUE	Grundsö
P	6649848
I	3326208
2	
NIMI	Risholm
KUNTA	Inkoo
ALUE	Tostholm
P	6650276
I	3326897
3	
NIMI	Arvskär 1
KUNTA	Inkoo
ALUE	Tostholm

P	6649807
I	3326814
4	
NIMI	Arvskär 2
KUNTA	Inkoo
ALUE	Tostholm
P	6649580
I	3326882
5	
NIMI	Bergskär 3
KUNTA	Inkoo
ALUE	Tostholm
P	6649680
I	3327176





Kohdenimi	Östra Långö	N 6656478
Alue		E 3339639
Kunta	Inkoo	Z 20

Mj-tyyppi	Puu- ja kivirakenne	Löydöt
Ajoitus	historiallinen aika	

Kuvaus

Kohde sijaitsee östra Långön korkeimmalla alueella. Alue on voimakkaasti kumpuilevaa ja lähialueen korkeimmalla kohdalla sijaitsee puurakennuksen jäänteet ja siitä kohti N on kalliohalkeamaan rakennettu kellarimainen rakenne. "Kellarin" halkeaman koko on 4 x 3 m, jonka päällä on sortuneita kiviä; kivet ovat särmikkäitä ja 20-80 cm halkaisijaltaan. Puurakennuksen jäänteet ovat pienenä silppuna n. 6 x 4 m alueella, jossa kasvaa sammalta ja jäkälää, ja muutama pieni puu.

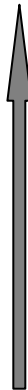
Tulkintaa, huomautuksia, lisäyksiä jne

Kohteen funktio ja ajoitus jäi inventoinnin aikana epäselväksi.



Mittakaava 1: 10 000

28	
NIMI	Östra Långö
KUNTA	Inkoo
ALUE	Vars
P	6656478
I	3339639





Kohdenimi	Gåsö	N 6653247
Alue	Rövass	E 3333216
Kunta	Inkoo	Z 5-10 m

Mj-tyyppi	Hautaröykkiö	Löydöt
Ajoitus	rautakautinen	

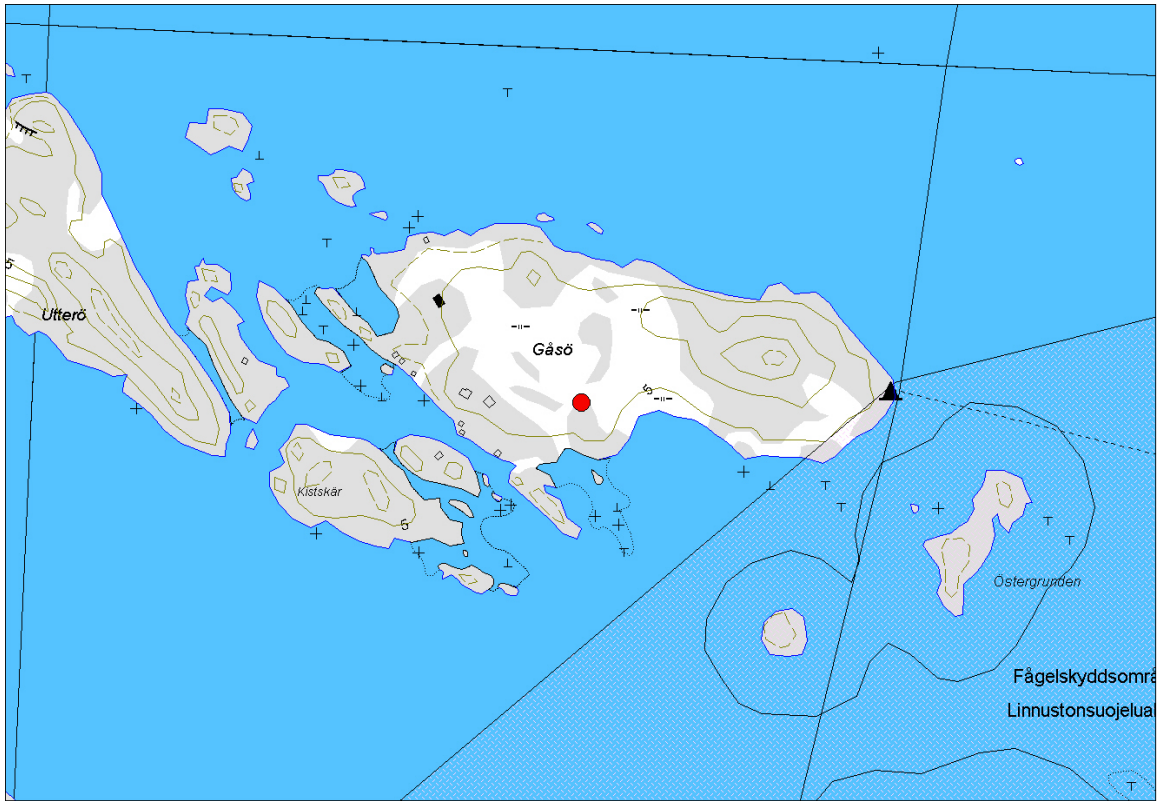
Kuvaus

Gåsö sijaitsee Orslandetin S puolen saaristoryhmän E reunassa. Siitä kohti E alkaa Barösundin selänne, joka on suhteellisen aukinainen merialue. Kohde sijaitsee saaren S osassa, joka suurimmalta osaltaan on nykyään asumaton. Alue on suhteellisen laakea, ainoastaan avokallioalueet nousee matalina kumpuina ympäröivästä kasvillisuudesta. Saaren kasvillisuus on hyvin sisäsaaristomaista, vaikkakin se sijaitsee suhteellisen lähellä avomerivyöhykettä.

Kohde sijaitsee yhden kallionyppylän korkeimmalla kohdalla matalan kalliokielekkeen reunalla. Avokallioalue ei ole laaja, vaan röykkiö peittää noin puolet siitä. Paikalta on noin 70 m rantaan, joka sijaitsee kohti S, mutta ei näy enää kohteelta. Kohde koostuu yhdestä suhteellisen ehjänä säilyneestä kivilatomuksesta, jonka muoto on lähinnä suorakulmainen (sivut S-N ja E-W). Profiililtaan se on matala. Latomus on rakennettu luonnon muovaamista pyöreistä kivistä ja koostuu 2-3 kolmesta kivikerroksesta. Latomuksen W ja S kiertää selvä kehärakennelma kun taas muilla reunoilla se on epäselvempi. Latomuksen mitat ovat:
N-S = 5,40 m
E-W = 4,10 m
Korkeus = 0,40 m
Kivien halkaisija = 0,10-0,30 m

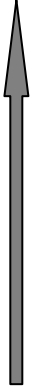
Tulkintaa, huomautuksia, lisäyksiä jne

Kyseessä on hautalatomuksesta, joka sijainnistaan suhteessa nykyiseen merenpintaan ajoittuu rautakaudelle. Samantyyppisiä rakennelmia on kaivettu vuonna 2000 Tammisaaren saaristossa.



Mittakaava 1: 10 000

NIMI	Gåsö
KUNTA	Inkoo
ALUE	Rövass
P	6653247
I	3333216





Kohdenimi	Vargskär	N 6650662
Alue	Bastö	E 3330308
Kunta	Inkoo	Z 5-7,5 m

Mj-tyyppi	Jatulintarha	Löydöt
Ajoitus	ajoitus epäselvä	

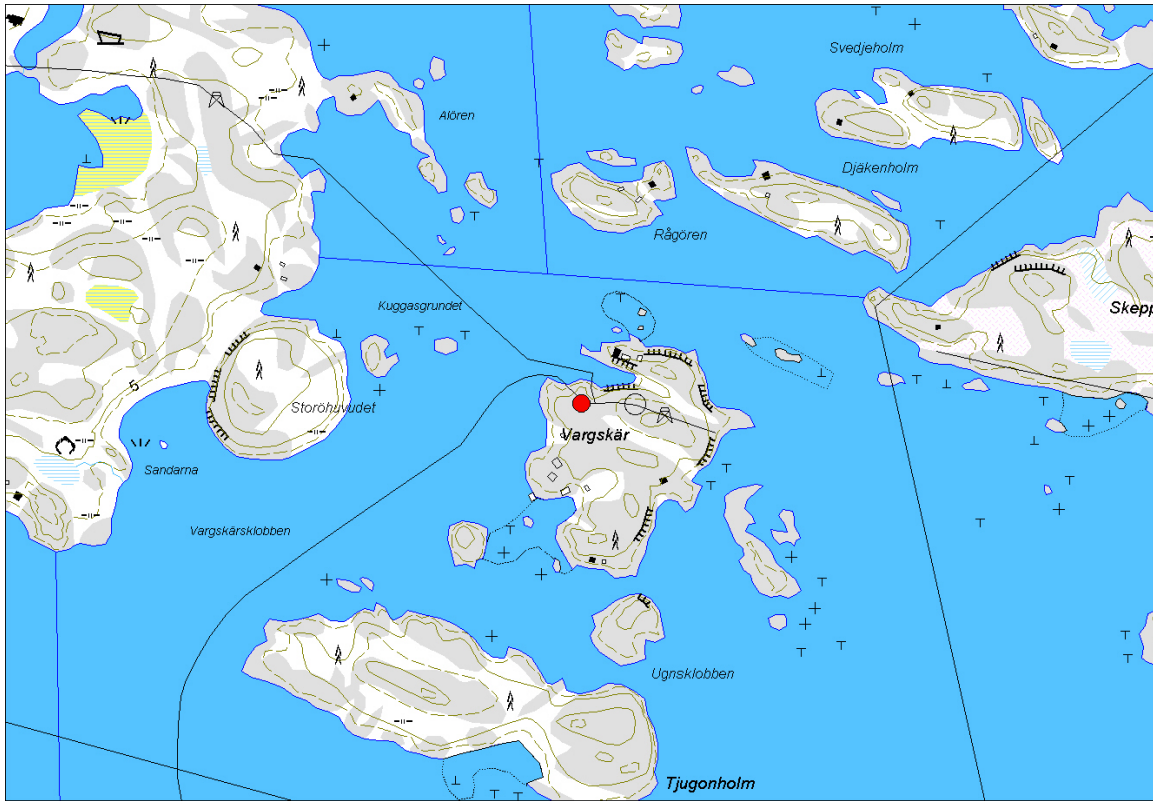
Kuvaus

Kohde sijaitsee Vargskär nimisen saaren NW osassa. Saari sijaitsee noin 1,3 km N epävirallisen Tostholmenista lähtevän väylän ja virallisen ulkoväylän kohtaamiskohdassa. Saari on pieni, mitaltaan ainoastaan N-S x E-W = 330 X 250 m, ja koostuu suurimmaksi osaksi avokallioharjanteista, joilla kasvaa mäntyä harvakseltaan. Yleisesti ottaen saaren kasvillisuus on luonteeltaan sisäsaaristomainen. Kohde sijaitsee saarella olevan niemekkeen, joka työntyy kohti W, korkeimmalla kohdalla loivasti kohti NW viettävällä tasaisella avokalliopohjalla, se peittää noin 10,60 x 8,60 m (N-S x E-W) suuruisen alueen kokonaisuudessaan.

Kohde on osittain pahoin tuhoutunut, erityisesti sen N ja NW osassa. Sitä vastoin sen korkeimmassa kohdassa, eli E ja NE osassa on edelleen selvästi sisäkkäin kulkevia kaaria eroteltavissa ja hyvin säilyneet. Rakenteen alkuperäistä muoto on vaikea jollei mahdotonta havaita enää. Kahdessa kohdassa alkuperäistä rakennetta sijaitsee kaksi mahdollisesti myöhempää rakennetta, joista NW puoleinen on suorakulmainen pieni yksikerroksinen latomus (N-S x E-W = 0,40 x 1,10 m, korkeus 0,10 m ja kivien läpimitta 0,10-0,15 m). Tämän ajoitus suhteessa rakenteeseen on epäselvempi. SE puolella sijaitseva on hevosenkengän muotoinen ja osittain kylmämuurattu rakenne, joka paikallisen asukkaiden mukaan on käytetty hyvin myöhään metsästyssuojana. Kohteen kaikki kivet huomioon ottaen keskimääräinen läpimitta on 0,10-0,40 m.

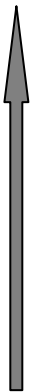
Tulkintaa, huomautuksia, lisäyksiä jne

Kyseessä on ilmeisesti jatulintarha, joita ei ole dokumentoitu alueelta ennen, mutta oletettu siellä olevan. Kohde voidaan suhteellisen varmaan määritellä kiitos säilyneiden osien.



Mittakaava 1: 10 000

NIMI	Vargskär
KUNTA	Inkoo
ALUE	Bastö
P	6650662
I	3330308





Kohdenimi	Tingsholmen	N 6655187
Alue	Lillramsjö	E 3333129
Kunta	Inkoo	Z 0-10 m

Mj-tyyppi	Hautaröykkiö	Löydöt
Ajoitus	ajoitus epäselvä	

Kuvaus

Kohde sijaitsee Tingsholmen nimisen saaren E osassa. Saari sijaitsee Inkoon saariston keskiosassa Älgsjölandetin S puolella ja Barösundsfjärdet nimisen laajan selänteen W reunalla. Saari on kasvillisuudeltaan sisäsaaristomainen sijainnistaan huolimatta, mutta suuret osat siitä on avokalliota. Kohteen sijainti on kalliomäellä, joka sen E puolella putoaa osittain jyrkästi merenrannalle, joka sijaitsee noin 60 m päässä.

Röykkiö on avokallioalueen korkeimmalla kohdalla ja siitä avautuu näkyvyys kohti E, NE ja N. Sen muoto on lähinnä pyöreä ja sen SE osassa on kuoppa, joka ei ulotu sen pohjaan asti. Röykkiön N osa on korkeampi ja sillä on vallimainen muoto. Se on rakennettu luonnon muovaamista pyöreistä kivistä. Sen mitat ovat:

N-S = 8,10 m

E-W = 6,10 m

Korkeus = 0,60 m

Kivien halkaisija = 0,10-0,30

Tulkintaa, huomautuksia, lisäyksiä jne

Kyseessä on suhtellisen selkeä hautaröykkiö. Muodoltaan se muistuttaa alueen pronssikaudelle ajoitettua hautaröykkiötä, mutta sijainti tekee ajoituksen epävarmaksi ja myös rautakausi on mahdollinen ajoitus. Jos se olisi rakennettu pronssikaudella olisi se rakennettu hyvin pienelle luodolle.



Kohdenimi	Midsommarholmen	N 6655445
Alue	Älgsjö	E 3332397
Kunta	Inkoo	Z >10 m

Mj-tyyppi	Merimerkki	Löydöt
Ajoitus	Historiallinen aika	

Kuvaus

Kohde sijaitsee Midsommarholmen nimisellä pienellä saarella (mitat 230 x 300, N-S x E-W). Saari sijaitsee Älgsjölandetin kupeessa sen E puolella olevan Skatafladan nimisessä lahdessa. Saaren korkein kohta sijaitsee pohjoisosassa missä kohde myös sijaitsee. Saari ei sijaitsee minkään nykyisen merkityn väylän varressa vaikka paikalta on näkyvyys nykyiselle väylällä noin 2,3 km kohti E. Saari on kasvillisuudeltaan mannermainen.

Kohde sijaitsee kalliotasanteen N reunasta noin 20 m, joka sen jälkeen putoaa jyrkkänä seinämänä mereen noin 10 m alempana. Kivirakenne on suhteellisen kookas ja näyttää säilyneen lähes alkuperäisessä muodossa. Se on muodoltaan pyöreä ja profiililtaan lähinnä kartiomainen. Nykyään sen ja tasanteen reunan välillä kasvaa puita, jotka peittävät näkyvyyden merelle. Röykkiön mitat ovat:

Halkaisija = 3,05 m

Korkeus = 1,80 m

Kivien halkaisija = 0,40-0,50 m

Tasanteen reunalla sijaitsee toinen pienempi röykkiö, joka on muodoltaan pitkänomainen, mutta kulmikkaisuutta tavoitteleva. Kyseessä on mahdollisesti kuitenkin alun perin sortunut pyöreä röykkiö, jonka nykyiset mitat ovat:

NE-SW = 1,90 m

NW-SE = 1,20 m

Korkeus = 0,30 m

Kivien halkaisija = 0,30-0,50 m

Tulkintaa, huomautuksia, lisäyksiä jne

Suurempi röykkiö voidaan tulkita ehjänä säilyneeksi merimerkiksi ja myös toinen pienempi röykkiö on mahdollinen merimerkki, mutta vaikeampi varmuudella todeta sellaiseksi. Ensimmäinen kivirakenne on kuitenkin harvinaisen hyvin säilynyt ja iso merimerkki. Sen ajoitus on vaikea arvioida, mutta se on nykyisin kokonaan puiden peitossa mereltä käsin. On myös vaikea määritellä mitä väylää se on merkinnyt. Kyseessä voi olla nykyisen väylän merkitsemistä, jolloin se sijaitsee aika kaukana ja maantieteellisesti sivussa tästä. Se voi myös merkitä vanhaa väylää, joka on kulkenut Tingsholmenin ja Midsommarholmenin välissä



Mittakaava 1: 10 000

1
NIMI Midsommarholmen
KUNTA Inkoo
ALUE Älgsjö
P 6655445
I 3332397
2
NIMI Tingsholmen
KUNTA Inkoo
ALUE Lillramsjö
P 6655187
I 3333129





Kohdenimi	Älgsjölandet 1	N 6656603
Alue	Älgsjö	E 3328164
Kunta	Inkoo	Z

Mj-tyyppi	Asuinpaikka	Löydöt
Ajoitus	Kivikausi/varhaismetallikausi	KM 33688

Kuvaus

Kohteen löysi Helsingin kaupungin Elisaaren virkistysalueen isännöitsijä ottaessaan hiekkaa saaren polkujen parantamista varten. Kaivaessaan hiekkaa kohteen kohdalla hän löysi hiotun kiviesineen sekä piipalasen. Kun Merellinen Perintömme yhteydessä inventoitiin Älgsjön aluetta vuonna 2002 hän ilmoitti löydöistään, jolloin hänen opastuksella paikalle tehtiin tarkastus vaikka kivikausi ei suoranaisesti kuulunut inventoitaviin kohteisiin.

Kohde sijaitsee Älgsjölandetin NW osassa osittain jyrkän avokalliomäen N-puolella. Alue on suurimmaksi osaksi harvaa mäntyvaltaista metsää ja aluskasvillisuutta taas dominoi heinäkasvit. Maaperä alueella on siltinsekaista hiekkaa.

Esinelöytö osoittautui keuhonajalaksen muotoisen kirveen katkelmaksi, joka oli valmistettu mustasta liuskeesta. Toinen piiesine on piilukkoaseen pii. Molemmat löydöt jätettiin löytäjänsä haltuun. Hiekkakuopan reunan pintamaata rapsuttaessa siitä paljastui keramiikkaa, josta yksi oli diagnostinen myöhäistä kampakeramiikkaa edustava pala. Tämän vieressä oli mahdollinen kuoppaliesi.

Vuoden 2006 helmikuussa isännöitsijän poika otti uudestaan yhteyttä. Tällä kertaa he olivat käyneet paikalla ja huomanneet, että Helsingin kaupunki oli ottaneet lisää maa-ainesta paikalta. Kuopan W-profiilista he olivat löytäneet keramiikanpalan, joka oli kuitenkin jäätyneessä maassa, jolloin he päättivät irrottaa sen hiekkoinen kokonaisuudessaan.

Tämän johdosta paikalle tehtiin uusi tarkastus kevättalvella ja vaikka paikalla oli lunta näkyi selvästi, että aluetta oli laajennettu ja tuoreet profiilit erottuivat selkeästi. Niissä ei näkynyt mitään kulttuurikerroksia vaikka niitä puhdistettiin useammasta paikasta. Joitakin kiinni jäätyneitä palaneita luita profiileista pystyi havaitsemaan. Löytö, joka edelleen oli ison maamöykyn sisällä, otettiin sellaisenaan mukaan. Yliopistolla tämä kaivettiin laboratorio-olosuhteissa varovasti pelkalla. Sen sisältä paljastui litteäpohjainen naarmupintainen astia, jonka kylkien aivan alimmat osat olivat säilyneet. Tämän lisäksi möykystä löytyi ainoastaan pieni määrä palanutta luuta ja pieni määrä pieniä kvartsi-iskoksia.



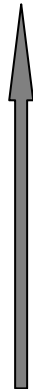
Tulkintaa, huomautuksia, lisäyksiä jne

Kyseessä on ilmeisesti kivikauden lopun ja pronssikautinen asuinpaikka keramiikan perusteella. Toisaalta keuhonjalaksen muototinen kirves ajoittuu aikaisemmaksi, mutta sen kontekstista ei ole tarkkaa tietoa. Vaikka Helsingin kaupunki suurensi kuoppaa on siitä selkeästi vielä säilyneitä osia jäljellä.

Kohde on asuinpaikka eikä irtolöytö ja siten kiinteä muinaisjäänös.



Mittakaava 1: 10 000



NIMI	Älgsjölandet 1
KUNTA	Inkoo
ALUE	Älgsjö
P	6656603
I	3328164



Kohdenimi	Älgsjölandet 2	N 6655668
Alue	Älgsjö	E 3330396
Kunta	Inkoo	Z 17,5 m

Mj-tyyppi	Luonnonmuodostelma+kivirakenteet	Löydöt
Ajoitus	ajoitus epäselvä	

Kuvaus

Kohde sijaitsee Storviken nimisen lahden S puolella. Pitkänomainen lahti työntyy Älgsölandetiin kohti NW ja tästä syystä saaren SE osasta muodostuu kaksi pitkää niemekettä.

Alue on laaja kallioalue, jossa avokalliokumpareet nousevat ympäristön kasvustosta. Kasvillisuus alueella on avointa ja koostuu lähinnä yksittäisistä puista. Kallion rinteillä ja varsinkin alarinteillä kasvillisuus on osin, jopa hyvin tiheää.

Aivan kallioalueen korkeimman kohdan tuntumassa sijaitsee neliömäinen kivirakenne, joka on rakennettu kallioterassin reunaa hyväksi käyttäen. Terassin reuna muodostaa rakenteen NW seinää kun taas muut seinät ovat kylmämuurattu luonnon hiomista, mutta kulmikkaista kivistä. Osittain on myös käytetty seinien perustuksina paikalla olevia maakiviä. Rakenteen mitat ovat:

Ulkomitat NW-SE = 2,20 m

NE-SW = 1,30 m

Sisämitat NW-SE = 2,20 m

NE-SW = 1,75 m

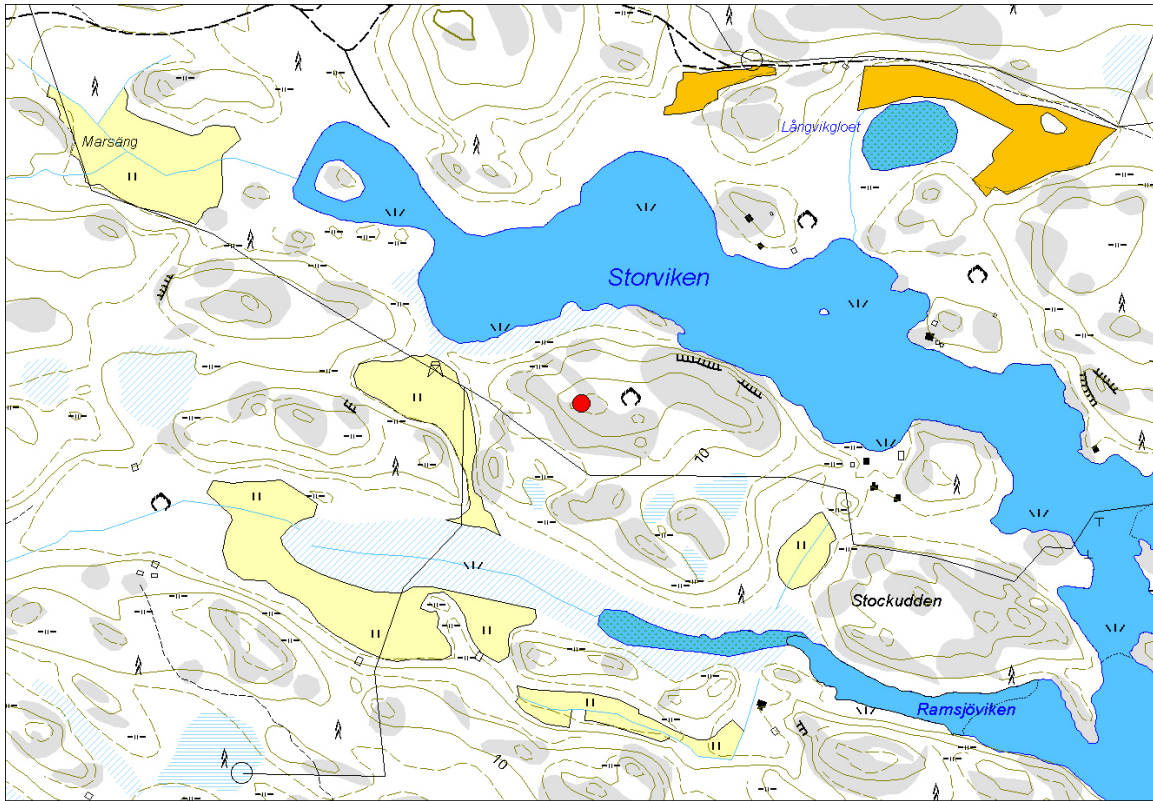
Korkeus = 0,60-0,95 m

Rakennekivien halkaisija = 0,30-0,60 m

Kohteelta noin 400 m kohti NW sijaitsee luonnonmuodostelma, nk.. Pirunpelto.

Tulkintaa, huomautuksia, lisäyksiä jne

Rakenteen funktio on vaikea määritellä. Se voi olla jonkinlainen varasto, tai muuntajarakennuksen perusta. Mahdollista on myös, että se liittyy joihinkin alueella käytyihin sotatoimiin Ruotsin tai Venäjän vallan aikana.



Mittakaava 1: 10 000

NIMI	Älgsjölandet 2
KUNTA	Inkoo
ALUE	Älgsjö
P	6655668
I	3330396





Kohdenimi	Trollholmen 1	N 6650161
Alue	Tostholm	E 3323631
Kunta	Inkoo	Z 22,5 m

Mj-tyyppi	Hautaröykkiö	Löydöt
Ajoitus	pronssi- ja/tai rautakautinen	

Kuvaus

Kohde 108 sijaitsee Trollholmenin N osassa korkean kallioniemekkeen korkeammalla kohdalla. Kohti N maan pinta laskee osittain jyrkästi mereen, joka sijaitsee kohteelta n. 115 m kohti N. Kohteen S puolella on iso avokallioalue, jossa avokalliokummut nousevat laakeina kasvillisuuden peittämistä matalista laaksoista. Noin 40 m kohti S alkaa laaja pirunpeltokenttä (kohde nro 109) ja sen toisella puolella on avokalliopaljastumalla kivirivi (kohde 110). Kallio putoaa jyrkkänä n. 3 m korkeana seinämän kohteesta noin 5 m kohti W ja samaan suuntaan noin 10 m kulkee N-S suunnassa sähkölinja.

Röykkiö sijaitsee lähialueen korkeimmalla kohdalla paikalla, jossa kallio alkaa röykkiön E puolella viettää loivasti samaan suuntaan. Muodoltaan röykkiö lähinnä epämääräinen johtuen sitä peittävästä pienistä männyistä. Lähinnä sen muoto voisi tulkita soikeaksi SE-NW suuntaisella pituusakselilla. Profililtaan se on matala ja koostuu luonnon hiomista pyöreistä kivistä. Noin 2,50 m röykkiöstä kohti NW on toinen pienempi kivikasa. Siinä kivet ovat ladottu W-E suuntaisen kalliohalkeaman yli. Myös röykkiön E puolella, noin 0,20 m isoimman röykkiön reunasta, on ladelma pienen kuopanteen yli. Röykkiön mitat ovat:

SE-NW = 3,60 m

SW-NE = 2,40 m

Korkeus = 0,60 m

Kivien halkaisija = 0,30-0,40 m

Pienemmän kivikasan mitat ovat:

E-W = 2,60 m

N-S = 0,70 m

Korkeus = 0,20 m

Kivien läpimitta = 0,30-0,40 m

Röykkiö voidaan tulkita esihistorialliseksi hautarakennelmäksi. Korkean sijaintinsa (n. 22,5m.y.p.) perusteella se voisi olla ajoitukseltaan jopa pronssikautinen. Erik Grönbergin antaman suullisen tiedon mukaan röykkiötä olisi kaivellut harrastaa-arkologi, edesmennyt Häradshövding Joutsenlahti noin 25 vuotta sitten. Sekundaarisen aktiviteetin jäljet voi selvästi huomata röykkiössä edelleen ja se vaikeuttaa tulkintojen tekemistä.

Tulkintaa, huomautuksia, lisäyksiä jne

Kohteen sijainti voi viitata pronssikautiseen ajoitukseen, mutta luonteeltaan ja muodoltaan röykkiö muistuttaa enemmän alueen rautakautisia hautaraunioita. Tarkemman ajoituksen saaminen vaatii jatkotutkimuksia.



Kohdenimi	Trollholmen 2	N 6650130
Alue	Tostholm	E 3323662
Kunta	Inkoo	Z 20-22,5 m

Mj-tyyppi	Luonnonmuodostuma	Löydöt
Ajoitus	ajoitus epäselvä	

Kuvaus

Pirunpelto sijaitsee kohteesta 108 noin 40 lähinnä kohti S. Se sijaitsee kahden kalliokumpareen välissä olevassa laaksomuodostelmassa. Sen pituusakseli on laakson suuntainen eli SW-NE. Pirunpellossa on kaksi pyöreää kuoppaa sen keskiosassa.

Tulkintaa, huomautuksia, lisäyksiä jne

Kohdenimi	Trollholmen 3	N 6650107
Alue	Tostholm	E 3323653
Kunta	Inkoo	Z 20-22,5

Mj-tyyppi	Kivirakenne	Löydöt
Ajoitus	ajoitus epäselvä	

Kuvaus

Aivan pirunpellon eteläpuolella (n 10m) kalliokumpareen N reunassa sijaitsee NW-SE suuntainen kivirivi. Mitat ovat:

NW-SE = 1,00 m

NE-SW = 0,40 m

Korkeus = 0,30 m

Kivien halkaisija = 0,30-0,40 m

Tulkintaa, huomautuksia, lisäyksiä jne

Kyseessä voi olla vanha rajamerkki tai nuotion tuulen suoja



Kohdenimi	Lillhättan	N 6649283
Alue	Hättö	E 3323717
Kunta	Inkoo	Z 10 m

Mj-tyyppi	Kivilouhintapaikka	Löydöt
Ajoitus	ajoitus epäselvä	

Kuvaus

Kohde sijaitsee Hättön saaren matalalla kannaksella yhdistyneellä Lillhättanilla. Tämä muodostaa nykyään Hättön SW osaa. Aluetta dominoi avokalliomuodostelmat vaikka rannoilla ja jotkin laaksomuodostelmissa on suhteellisen tiheä kasvillisuus. Itse kohde sijaitsee Lillhättanin SW osassa niemekkeen tyviosassa.

Kohde koostu isosta laakakivestä (2,5 x 1,3 m), joka on nostettu ja tuettu W ja S reunasta. Sillä puolella laakakiveä on myös ympäristössä pienempiä lohkottuja kiviä.

Luultavasti kivi on tuettu, jotta siitä voitaisiin helpommin irrottaa kiviä.

Tulkintaa, huomautuksia, lisäyksiä jne



Kohdenimi	Hättö 1	N 6649321
Alue	Hättö	E 3324107
Kunta	Inkoo	Z 5-10 m

Mj-tyyppi	Hautaröykkiö	Löydöt
Ajoitus	rautakautinen	

Kuvaus

Hättö sijaitsee Inkoon saariston SW osassa aivan pienveneväylän pohjoispuolella. Saari omistaa nykyään YIT ja se on osa Hättön luonnosuojelualuetta. Ivar Krüger perusti saarelle farmin missä mm. pidettiin mufloneita ja kuusipeuraa. Saarta ympäröi tästä syystä nykyään huonokuntoinen aita. Saari ei ole enää aktiivisesti farmina vaikka eläimet asustaa saarella edelleen ja nykyään kanta on levinnyt laajasti myös muille saarille

Kohde sijaitsee saaren SW osassa noin 80 m Västerhamnin nimisen lahden E puolella. Lahti, joka työntyy saaren W reunaa pitkin kohti N, on hyvin suojaisa ja on varmaan aiemminkin voinut myös nimen perusteella toimia luonnonsatamana. Itse röykkiö sijaitsee kallioterassin W reunalla. Kohteen W puolella sijaitsee metsäinen, loiva rinne, joka ulottuu sellaisena rantaan asti. Kohteen E puolella avokallio nousee vaihtelevalla jyrkkyydellä kohti eteläosan korkeinta kohtaa, joka sijaitsee noin 20 m.y.p. Kallioterassi missä kohde sijaitsee on avokalliota ja avoin. Röykkiön N reunassa kasvaa vanha mänty ja E pilkkottaa meri puiden välistä.

Röykkiö on muodoltaan pyöreä ja sen keskellä on kuopanne, joka ulottuu melkein kallioon asti. Röykkiön reuna näyttää säilyneen hyvin ja se rajautuukin hyvin tarkasti. Kivet ovat suurimmalta osalta luonnon muovaamia ja pyöreitä. Profiili on luultavasti ollut alun perin suhteellisen matala. Röykkiön mitat ovat:

Halkaisija = 3,70 m

Korkeus = 0,60 m

Kivien halkaisija = 0,20-0,30 m

Kuopan mitat ovat:

Halkaisija = 1,10 m

Syvyys = 0,50 m

Kyseessä on todeennäköisesti esihistoriallinen hautarakennelma, jolloin se sijainniltaan suhteessa nykyiseen merenpintaan ajoittuu todennäköisimmin rautakaudelle. Muodoltaan ja sijainniltaan ei sovi edes hajoitetuksi merimerkiksi.

Tulkintaa, huomautuksia, lisäyksiä jne

Kohde muistuttaa sijainniltaan ja muodoltaan alueen muita rautakautisiksi luokiteltuja hautaraunioita. Matala sijainti suhteessa nykyiseen merenpintaan tekee ajoituksesta selkeän.



Kohdenimi	Hättö 2A ja B	N 6649663
Alue	Hättö	E 3324213
Kunta	Inkoo	Z 15 m

Mj-tyyppi	Luonnonmuodostuma	Löydöt
Ajoitus	ajoitus epäselvä	

Kuvaus

Kaksi pirunpeltoa Hättön S osan keskellä. Alue on saaren S osan korkeimpia suhteessa merenpintaan. Kohde 116A joka sijaitsee pohjoisempana on aivan korkeimman kohdan vieressä ja kohde 116B, joka sijaitsee edellisestä noin 120 m kohti S, sijaitsee myös avokalliokummun reunan alla.

Molemmat ovat suhteellisen pieniä ja rajoittuneita lähinnä syvänteisiin kalliossa.

Tulkintaa, huomautuksia, lisäyksiä jne

Kohdenimi	Hättö 3	N 6650080
Alue	Hättö	E 3324421
Kunta	Inkoo	Z 10-15 m

Mj-tyyppi	Luonnonmuodostuma	Löydöt
Ajoitus	ajoitus epäselvä	

Kuvaus

Pirunpelto, joka sijaitsee Hättön N osassa, aivan lähialueen korkeimman avokalliohuipun vieressä.

Tulkintaa, huomautuksia, lisäyksiä jne



Kohdenimi	Hättö 4	N 6649574
Alue	Hättö	E 3324065
Kunta	Inkoo	Z 5-10 m

Mj-tyyppi	Hautaröykkiö?	Löydöt
Ajoitus	rautakautinen?	

Kuvaus

Hättö sijaitsee Inkoon saariston SW osassa aivan pienveneväylän pohjoispuolella. Saari omistaa nykyään YIT ja se on osa Hättön luonnosuojelualuetta. Ivar Krüger perusti saarelle farmin missä mm. pidettiin mufloneita ja kuusipeuraa. Saarta ympäröi tästä syystä nykyään huonokuntoinen aita. Saari ei ole enää aktiivisesti farmina vaikka eläimet asustaa saarella edelleen ja nykyään kanta on levinnyt laajasti myös muille saarille

Kohde sijaitsee Västerhamn nimisen lahden pohjukan itäpuolella tantakalliolla. Paikalta om matkaa rantaan noin 30 m. Alue on avokalliomäki, joka kohoaa kohteen pohjoispuolelle noin 10 metrin korkeuteen merenpinnasta. Kohde sijaitsee tämän mäen pohjoisrinteellä olevalla kallioterassilla. Itse mäellä on harva kasvillisuus kun taas ympäristössä metsä on osittain hyvinkin tiheää. Kallioterassi alapuolella kallio nousee suhteellisen jyrkästi rantavedestä.

Paikalla sijaitsee matala röykkiö, joka on tiheän kasvuston peitämä. Muodoltaan röykkiö on lähinnä pitkänomainen ja sen reunoissa sijaitsee suurempia kiviä (halkaisija = n. 0,50 m) kun taas keskellä on lähinnä tätä pienempiä kiviä (halkaisija = n. 0,20 m). Röykkiön ympäristössä on useita pieniä luonnonkivikkoja, mutta kyseinen kohde erottuu kivien määrässä ja selvillä reunoilla, jotka rajoittaa sen selvästi. Röykkiön mitat ovat:

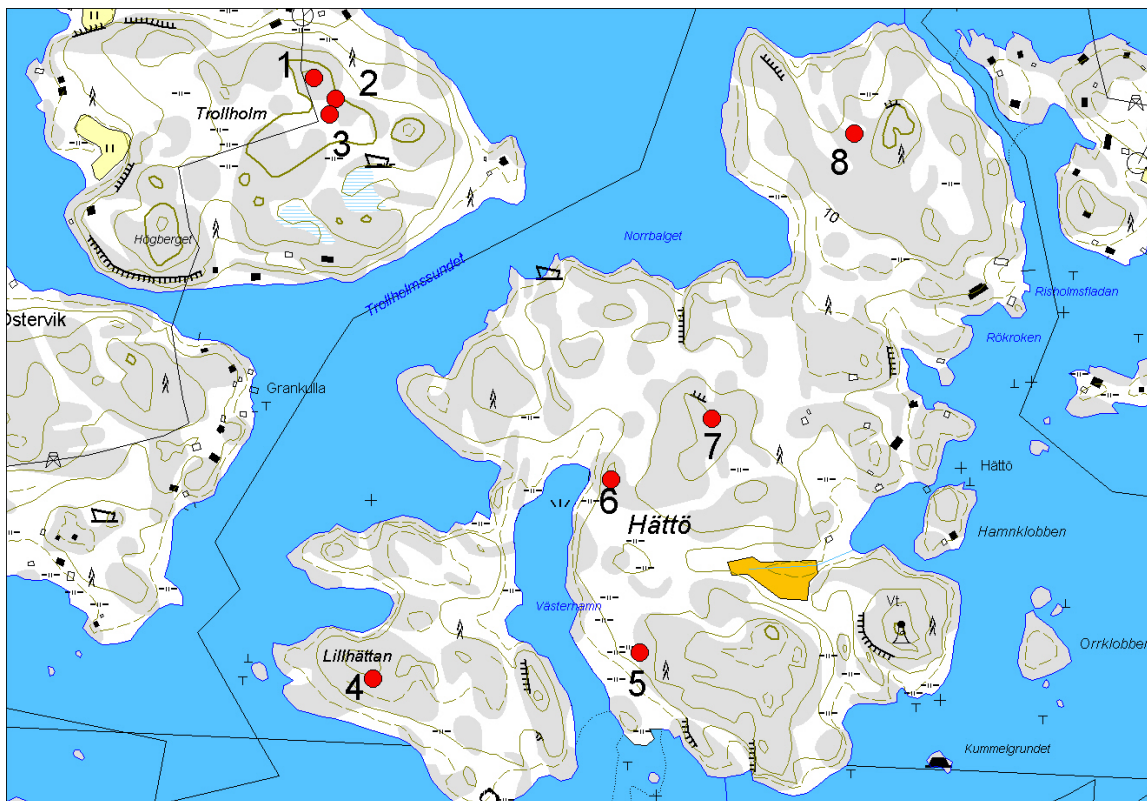
NE-SW = 3,50 m

NW-SE = 2,70 m

Korkeus = n. 0,30 m

Tulkintaa, huomautuksia, lisäyksiä jne

Kysessä voi olla ihmisen tekemä hautaröykkiö, muut funktiot ovat vähemmän uskottavia, jolloin se ajoittuu rautakaudelle. Enne jatkotutkimuksia ei kuitenkaan voida varmuudella sulkea pois mahdollisuutta, että kyseessä on luonnonmuodostelma.



Mittakaava 1: 10 000

1
NIMI Trollholmen 1
KUNTA Inkoo
ALUE Tostholm
P 6650161
I 3323631
2
NIMI Trollholmen 2
KUNTA Inkoo
ALUE Tostholm
P 6650130
I 3323662
3
NIMI Trollholmen 3
KUNTA Inkoo
ALUE Tostholm
P 6650107
I 3323653
4
NIMI Lillhättan
KUNTA Inkoo
ALUE Hättö
P 6649283
I 3323717

5
NIMI Hättö 1
KUNTA Inkoo
ALUE Hättö
P 6649321
I 3324107
6
NIMI Hättö 4
KUNTA Inkoo
ALUE Hättö
P 6649574
I 3324065
7
NIMI Hättö 2A ja B
KUNTA Inkoo
ALUE Hättö
P 6649663
I 3324213
8
NIMI Hättö 3
KUNTA Inkoo
ALUE Hättö
P 6650080
I 3324421





Kohdenimi	Ormskärsören	N 6648056
Alue	Tostholm	E 3325681
Kunta	Inkoo	Z 0-2,5 m

Mj-tyyppi	Kiviuuni+kalliopiiirros	Löydöt
Ajoitus	historiallinen aika	

Kuvaus

Ormskärsören sijaitsee Ormskär nimisen saaresta noin 90 m kohti S. Tämä taas sijaitsee Inkoon saariston ulomman pienveneväylän eteläpuolella. Saari sijainti on avomerivyöhykkeen reunassa, mutta kuitenkin sitä peittää puusto muilta osiltaan paitsi rantakalliota. Suhteellisen rehevä kasvillisuus aivan ulkosaaristoa myötä on Inkoon saaristolle tyyppillistä. Ormskärsören on muodoltaan pitkänomainen pituusakselilla, joka kulkee NW-SE suunnassa ja pituudeltaan se on ainoastaan 390 m. Kohde sijaitsee tämän pienen saaren eteläosassa.

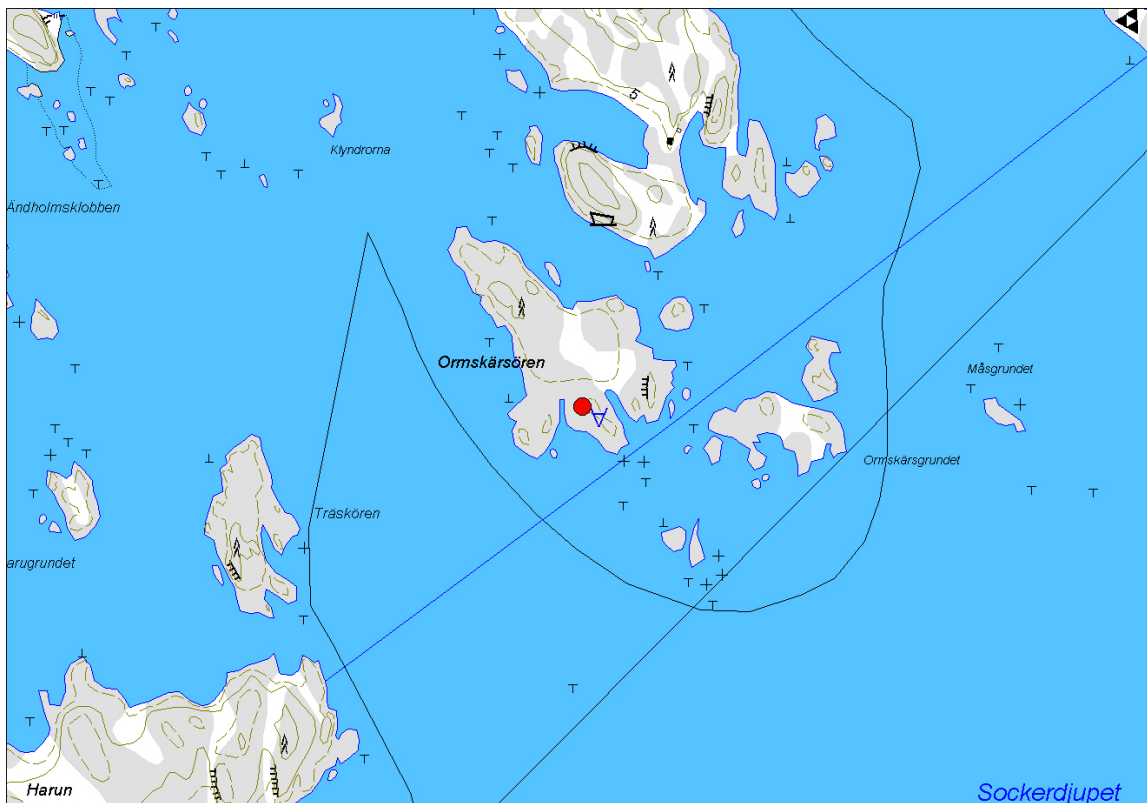
Alue on nykyään metsän puolella noin 20 m lähimmästä rannasta kohteen SW puolella. Molemmilla puolilla kohdetta on kohti N työntäviä lahtia. Varsinkin E puoleinen on suhteellisen suojainen, jollei tuule idästä tai kaakosta, ja sinne pääsee pienellä veneellä, jos pystyy välttämään karikkoja. Kiviuuni on rakennettu noin 5 m kohti W kalliojyrkänteen juuresta, joka on noin 2,5.3 m korkea. Tämä on tietenkin myös antanut siihen suuntaan suojaa kun taas kohti S maasto on merelle asti aika avointa.

Kiviuuni on muodoltaan neliömäinen ja sen katto on romahtanut. Muuten uuni näyttää suhteellisen koskemattomalta ja seinien perustukset ovat edelleen paikoillaan. Osittain se näyttää kuitenkin purelta tai sitten kiviä on vaan romahtanut myös ulkopuolelle. Uunin aukko on ollut kohti SW. NW seinä on tehty pystyssä olevista laakakivistä. Uuni on paksun aluskasvillisuuden peittämä ja rakennettu luonnon muovaamista kivistä. Sen mitat ovat:
NE-SW = 2,10 m
NW-SE = 2,80 m
Sisämitta NW-SE = 1,40 m
Korkeus = 0,60 m

Samantyyppisiä laatikkomaisia kiviuneja esiintyy muuallakin Länsi-Uudenmaan saaristossa.

Tulkintaa, huomautuksia, lisäyksiä jne

Noin 50 m uunista kohti NE on kallioon hakkaamalla merkitty veden korkeus ja tämän yläpuolelle vuosiluku 1842. Paikallisten kertomusten mukaan tämä liittyy venäläisen tutkimusretkikunnan meritutkimuksiin 1800 -luvulla. Tietoa ei ole tarkistettu mistään lähteistä. Uuni voi liittyä tähän tapahtumaan, mutta se on mahdotonta ilman lisätutkimuksia verifioida varmuudella.



Mittakaava 1: 10 000

NIMI	Ormskärsören
KUNTA	Inkoo
ALUE	Tostholm
P	6648056
I	3325681





Kohdenimi	Grundsö 2	N 6650891
Alue	Grundsö	E 3325434
Kunta	Inkoo	Z 20-25 m

Mj-tyyppi	Luonnonmuodostuma	Löydöt
Ajoitus	ajoitus epäselvä	

Kuvaus

Grundsö sijaitsee Inkoon saariston SW osassa epävirallisen väylän S puolella. Saari on pitkä NW-SE suuntainen, saaren kokonaispituus tässä suunnassa on noin 2,55 km. Saaren pohjoisosa on luonteeltaan sisäsaaristomainen ja eteläosa alkaa olla enemmän ulkosaaristomainen.

Pirunpellot sijaitsevat saaren NW osassa, Grundsön vanhasta tilasta 230 m kohti W. Alue on tämän Grundsö saaren NW niemekkeen korkeampaa aluetta. Luonnonmuodostelmat sijaitsevat lähialueen avokallioalueen absoluuttisen korkeimman pisteen ympärillä.

Tulkintaa, huomautuksia, lisäyksiä jne



Kohdenimi	Grundsö 3	N 6650339
Alue	Grundsö	E 3325752
Kunta	Inkoo	Z 15-17,5 m

Mj-tyyppi	Luonnonmuodostuma	Löydöt
Ajoitus	ajoitus epäselvä	

Kuvaus

Kohde sijaitsee Grundsö saaren keskiosassa, N-S suunnassa, E viettävässä rinteessä. Pirunpellossa on kuoppa, joka on läpimitaltaan n. 3 m

Tulkintaa, huomautuksia, lisäyksiä jne



Kohdenimi	Grundsö 4	N 6650614
Alue	Grundsö	E 3326011
Kunta	Inkoo	Z 10-12,5 m

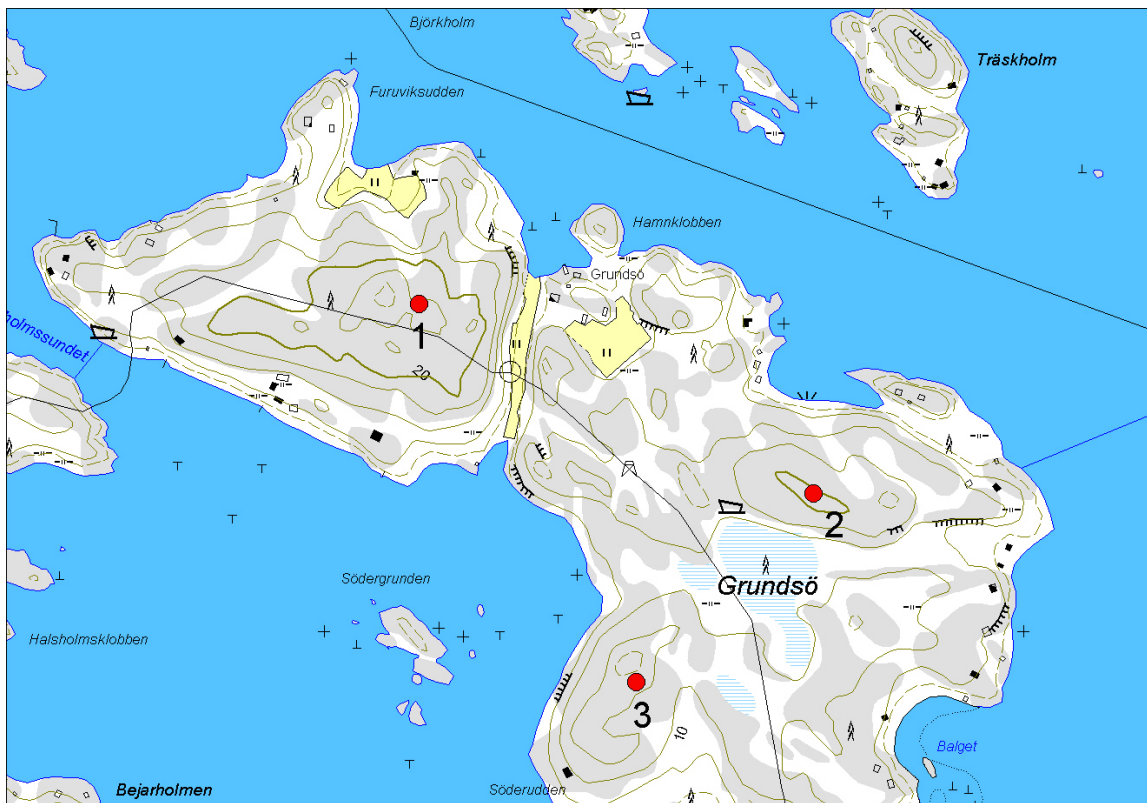
Mj-tyyppi	Kivirakenne	Löydöt
Ajoitus	historiallinen aika	

Kuvaus

Grundsö sijaitsee Inkoon saariston SW osassa epävirallisen väylän S puolella. Saari on pitkä NW-SE suuntainen, saaren kokonaispituus tässä suunnassa on noin 2,55 km. Saaren pohjoisosa on luonteeltaan sisäsaaristomainen ja eteläosa alkaa olla enemmän ulkosaaristomainen.

Kohde sijaitsee Grundsön NE osassa avokallioalueen keskiosassa, joka on myös lähialueen korkein kohta. Alue muodostuu kallioharjanteesta, jolla kyseinen rajamerkki sijaitsee. Kyseessä on useita harjanteen suuntaisesti sijoitettua pientä kivirakennetta, jotka ovat vaihtelevassa kunnossa. Ilmeisesti harjanteen pitkin on vedetty rajalinjaa.

Tulkintaa, huomautuksia, lisäyksiä jne



Mittakaava 1: 10 000

1	
NIMI	Grundsö 2
KUNTA	Inkoo
ALUE	Grundsö
P	6650891
I	3325434
2	
NIMI	Grundsö 4
KUNTA	Inkoo
ALUE	Grundsö
P	6650614
I	3326011
3	
NIMI	Grundsö 3
KUNTA	Inkoo
ALUE	Grundsö
P	6650339
I	3325752





Kohdenimi	Stora Långö 1	N 6656953
Alue		E 3338501
Kunta	Inkoo	Z 5

Mj-tyyppi	Rajamerkki	Löydöt
Ajoitus	historiallinen aika	

Kuvaus

Stora Långö on E-W suuntainen pitkänomainen kalliainen saari, joka sijaitsee Inkoon saariston SE osassa. Kohde sijaitsee saaren pohjoisrannan kalliolla, kahden kalliokummun muodostamassa pienessä luoteeseen avautuvassa kulmassa.

Röykkiö on nelikulmainen, kooltaan noin metri, koottu särmikkäistä kivistä, keskellä n. 60 cm korkea pystykivi. Kivien koko vaihtelee 0,2-1,0 m välillä. Röykkiö on osin sammaleen peitossa.

Tulkintaa, huomautuksia, lisäyksiä jne

Kyseessä on luultavasti raja- tai vesirajamerkki.



Kohdenimi	Stora Långö 2	N 6656618
Alue		E 3338744
Kunta	Inkoo	Z 5-7,5

Mj-tyyppi	Rajamerkki?	Löydöt
Ajoitus	historiallinen aika	

Kuvaus

Saaren etelärannan kalliolla, pienen rakkapohjukkaisen lahden luoteisrannalla. E-W -suuntaiseen kalliohalkeamaan pystytetty kivi, joka nousee n. 60 cm kallion tasosta ylös. Kivi on tuettu pystyyn täyttämällä halkeama useilla n. 20 cm:llä särmikkäillä kivillä.

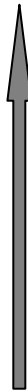
Tulkintaa, huomautuksia, lisäyksiä jne

Kyseessä on luultavasti raja- tai vesirajamerkki.



Mittakaava 1: 10 000

30	
NIMI	Stora Långö 1
KUNTA	Inkoo
ALUE	Finnpada
P	6656953
I	3338501
42	
NIMI	Stora Långö 2
KUNTA	Inkoo
ALUE	Finnpada
P	6656618
I	3338744





Kohdenimi	Granö	N 6649896
Alue	Bastö	E 3330003
Kunta	Inkoo	Z >7,5 m

Mj-tyyppi	Merimerkki?	Löydöt
Ajoitus	ajoitus epäselvä	

Kuvaus

Granö sijaitsee Inkoon saariston S osassa, aivan ulomman pienveneväylän N puolella. Saaren N puolella sijaitsee Skeppön kalastajatila. Kasvillisuus on luonteeltaan sisäsaaristo ja ulkosaariston sekoitus. Suurin osa puustosta on mäntyä. Topografia saarella vaihtelee avokalliomäkien ja niiden välillä sijaitsevien notkojen välillä. Notkot ovat suoalueita tai hyvin tiheään kasvillisuuden peitossa.

Kohde sijaitsee Granön S reunassa, avokallioalueen S rinteellä olevalla E-W suuntaisella kallioterassilla. Lähialueen korkein kohta sijaitsee kohti NE. Kohteesta 3-5 m kohti S kallio putoaa jyrkästi noin 5 m alla oleviin rantakallioihin. Kohteen ympärillä kasvaa pieniä mäntyjä, mutta muuten se on hyvin selvästi rajoitettavissa.

Röykkiö on rakennettu luonnon muovaamista pyöreistä kivistä. Sen muoto on nykyään lähinnä pitkänomainen pituusakselilla, joka kulkee N-S suunnassa. Röykkiön W puolella on kiviä kaaren muodossa. Röykkiön mitat ovat:

N-S = 2,30 m

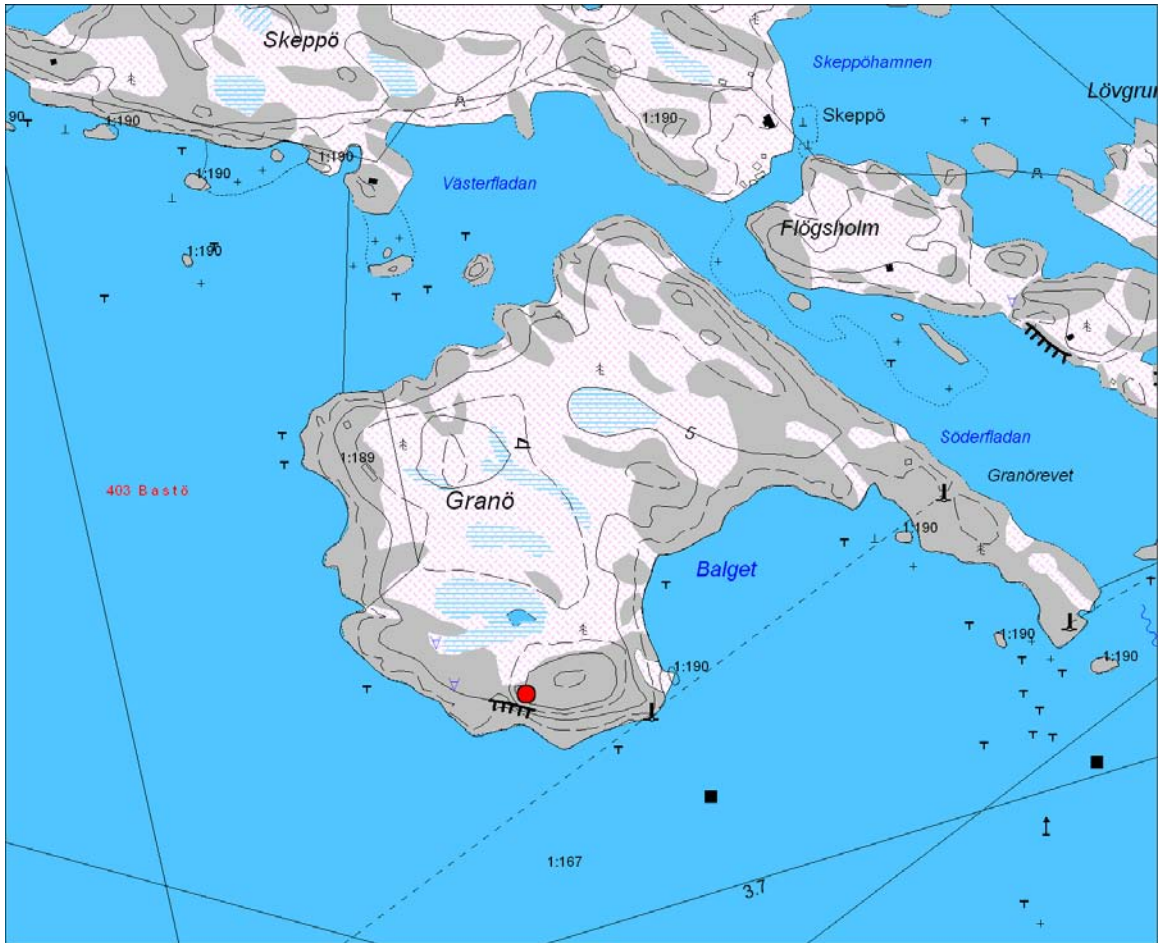
E-W = 1,40 m (ympäristön kivien kanssa 2,5 m)

Korkeus = 0,70 m

Kivien halkaisija = 0,20-0,40 m

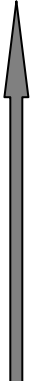
Tulkintaa, huomautuksia, lisäyksiä jne

Kyseessä voi olla tuhoutunut hautaröykkiö, mutta inventoinnissa todettiin todennäköisemmäksi, että kyseessä on merimerkki. Tulkinta tehtiin sijainnin, koon ja muodon perusteella.



Mittakaava 1: 10 000

NIMI	Granö
KUNTA	Inkoo
ALUE	Bastö
P	6649896
I	3330003





Kohdenimi	Lill-Breds	N 6663759
Alue	Breds	E 3331349
Kunta	Inkoo	Z 30-32,5 m

Mj-tyyppi	Asuinpaikka	Löydöt
Ajoitus	historiallinen aika	

Kuvaus

Lill-Breds tila sijaitsee nykyään aivan kantatie 51 S puolella niin, että maantie on leikannut osa kummusta, jolla tila sijaitsee. Alue on peltojen ympäröivänä ja maanomistaja pitää tilalla mansikka ja maissiviljelyä.

Paikalle tehtiin tarkastus koska maanomistaja Björn Österman otti yhteyttä inventointiryhmään tämän työskennellessä Inkoon alueella. Puhelimitse hän kertoi, että rakentaessaan uutta hallia pihalleen oli perustuskuopan profiilista löytynyt kaksi nokikuoppaa, joita hän epäili tulisijoiksi. Österman oli ollut yhteydessä Museovirastoon, mistä ei tultu katsomaan paikkaa. Österman ollessa itse kiinnostunut arkeologiasta, halusi hän kuitenkin varmistaa ettei mitään peruuttamatonta tapahdu.

Paikalla todettiin, että Östermanin havainnot olivat oikeita. Neliskulmaisen perustuskuopan SW ja NE profiilissa sijaitsi nokisia molemmissa yksi kuopparakenne. Nämä ovat nimetty kuoppa A:si ja B:si. Ensimmäisellä käynnillä 16.07.2003 puhdistettiin ainoastaan profiilit ja dokumentoitiin itse rakenteet.

Kuoppa A:

Kuoppa sijaitsi noin 4 m perustuskuopan W -kulmasta noin 0,20 m syvän multakerroksen alla. Se näkyi profiilissa puolipyörän muotoisena värjäytymänä. Tämän sisällä maa oli hyvin nokinen ja siitä myös löytyi hiiltä. Kuopan yläosa alkoi suoraan multakerroksesta paitsi N osassa, missä oli noin 0,15 cm paksu hiekkakerros kuopan ja multakerroksen välissä. Mitään kiveystä ei ollut havaittavissa kuopan yhteydessä. Kuopan mitat ovat:

Leveys = 1,20 m

Korkeus (mitattu multakerroksen alta) = 0,30 m

Kyseessä on luultavasti kuoppaliesi, joka ajoittuu löytöjen perusteella historialliseen aikaan. Ajoitettavia löytöjä ei ollut.

Kuoppa B:

Kuoppa sijaitsi NE profiilissa, noin 5 m perustuskuopan N -kulmasta. Itse kuoppa oli noin 0,50 m paksun peltomultakerroksen ja sen alla sijaitsevan 0,20 m paksun luultavasti hiekkakerroksen alla. Se erottui profiilissa kaaren muotoisena vahvasti nokisena (selvästi suurempi pitoisuus kuin kuoppa A:ssa) ja hiiltä sisältävänä värjäytymänä. Kuopan mitat ovat:

Leveys = 0,70 m

Paksuus = 0,05-0,15 m

Kyseessä on luultavasti toinen, mutta luonteelta erilainen nokikuoppa. Luultavasti tämäkin on ollut tulisija. Sen ikä on vaikea arvioida, mutta luultavasti se ajoittuu historialliselle ajalle. Tulisijan S -puolella oli havaittavissa heikko värjäytymä. Kyseessä voi olla kulttuurikerros.

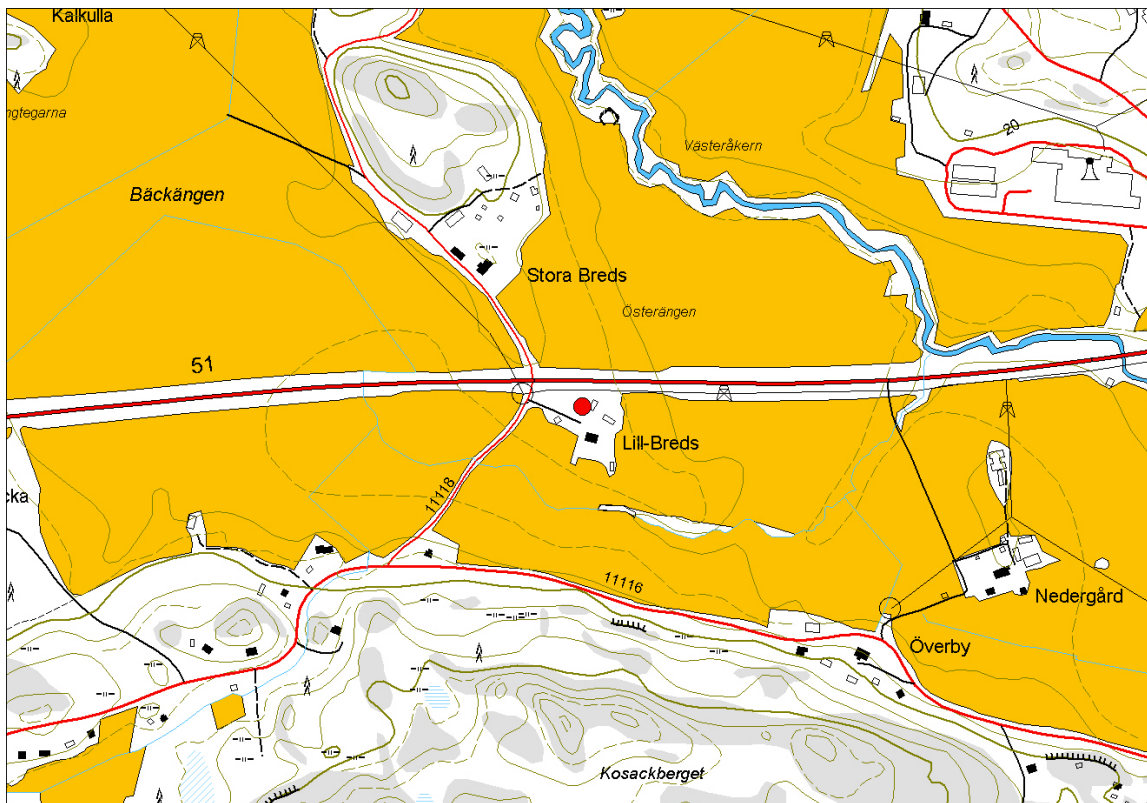
Perustuskuopan N kulmassa oli toinen nokinen alue havaittavissa, joka voi myös olla tulisija,



mutta tämä jäi tutkimatta. Perustuskuopan S osassa oli löytynyt pienempi nokialue (halkaisija noin 0,20-0,30 m), jonka reunoille oli asetettu kiviä. Kyseessä voi olla paalunperusta, mutta valitettavasti maanomistaja oli itse "tutkinut" koska hän luuli paikan tuhoutuvan. Siitä oli löytynyt noin 0,30 m syvä nokikuoppa, jossa runsaasti hiiltä.

Tulkintaa, huomautuksia, lisäyksiä jne

Koska kohteella ei suoritettu laajempia koetutkimuksia, mihin ei ollut mahdollisuuksia inventoinnin puitteissa, jäi kohteen tarkempi ajoitus ja luonne epäselväksi. Alueella on kuitenkin edelleen koskemattomina säilyneitä osia, joita kannattaa säilyttää myös jatkossa.



Mittakaava 1: 10 000

NIMI	Lill-Breds
KUNTA	Inkoo
ALUE	Breds
P	6663759
I	3331349





Kohdenimi	Kobbholmen	N 6652194
Alue	Tostholm	E 3324515
Kunta	Inkoo	Z

Mj-tyyppi	Hylky	Löydöt
Ajoitus	historiallinen aika	

Kuvaus

Suullisen tiedon mukaan Karita Holthoyerilta oli Rotislav Holhoyer 1980-luvulla nostanut Kobbholmenin ja Persholmenin välisestä salmesta lankkuja, siellä olevasta hylystä.

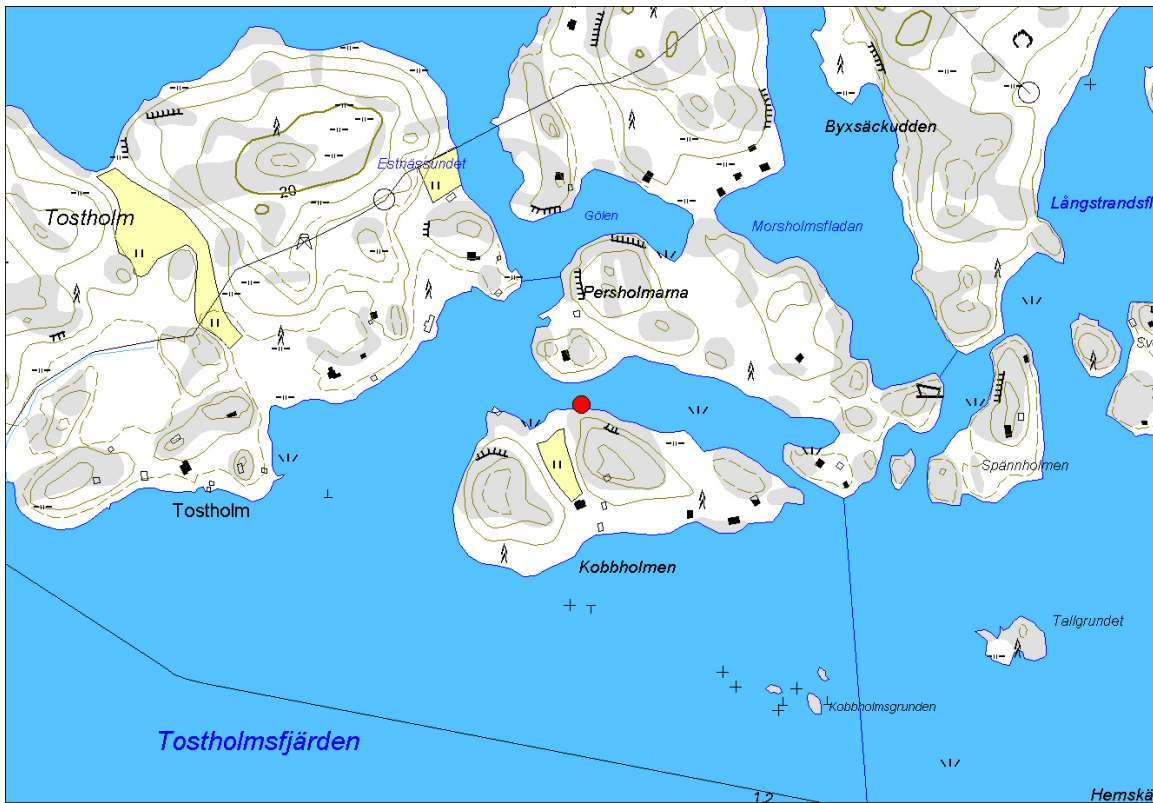
Kohde sijaitsee noin 3,9 km Barösundin lossipaikalta kohti SW. Paikka sijaitsee Orslandetin kupeessa, Inkoon sisäsaaristossa. Kasvillisuus molemmilla saarilla on hyvin mannermaista ja koostuu havu ja lehtimetsästä. Aluskasvillisuutta dominoi varvikko.

Kobbholmenin N rannalta löytyi suullisten tietojen mukaisesti kolme limisaumaisen aluksen kylkilautaa ja niiden osia. Laudat sijaitsevat 10-15 m rannasta Kobbholmenin yli menevän sähkölinjan alla. Laudat oli selvästi tuotu rantaan jo jonkin aikaa sitten ja olivat todennäköisesti samoja joita Holthoyer oli löytänyt. Lautojen toista reunaa seurasi rivi pieniä reikiä, jossa osassa oli puutabit vielä tallelle ja osassa myös riveen jätteitä. Rive oli luultavasti alun perin jonkin tumman eläimen karvaa. Yksi lankuista oli paremmin säilynyt ja sen mitat oli:

Pituus = 3,10 m
Leveys = 0,25 m (Keskeltä)

Tulkintaa, huomautuksia, lisäyksiä jne

Reikien perusteella kaarien väli on ollut 0,36-0,39 m ja niiden puutappien läpimitta 0,02 m. Luultavasti salmessa sijaitsee hylky. Sen ja hyllyn iän sekä alkuperän varmistamiseksi tarvitaan kuitenkin VA-tutkimusta.



Mittakaava 1: 10 000

NIMI	Kobbholmen
KUNTA	Inkoo
ALUE	Tostholm
P	6652194
I	3324515





Kohdenimi	Granholm	N 6650838
Alue	Tostholm	E 3324239
Kunta	Inkoo	Z 15-20 m

Mj-tyyppi	Luonnonmuodostuma	Löydöt
Ajoitus	ajoitus epäselvä	

Kuvaus

Granholm sijaitsee Inkoon saariston SW osassa Halsholmenin, Hättön ja Trollholmenin vieressä. Saaren kasvillisuus on luonteeltaan sisäsaaristoa.

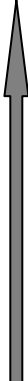
Kohde on Granholmin E osassa, jossa myös sen korkein alue sijaitsee. Luonnonmuodostelma on tämän korkeimman kohdan N rinteellä. Mitat:
N-S = n. 5m
E-W = n. 2 m

Tulkintaa, huomautuksia, lisäyksiä jne



Mittakaava 1: 10 000

NIMI	Granholm
KUNTA	Inkoo
ALUE	Tostholm
P	6650838
I	3324239





Kohdenimi	Rävberget 1	N 6662240
Alue	Kopparnäs	E 3347180
Kunta	Inkoo	Z 15-20 m

Mj-tyyppi	Hautaröykkiö	Löydöt
Ajoitus	ajoitus epäselvä	

Kuvaus

Kohde sijaitsee Inkoon kunnan E rajan tuntumassa, Kopparnäsin kurssikeskuksesta noin 1,6 km kohti SE samannimisen niemen S kärjessä. Lähimmältä rantaa sijaitsevalta röykkiöltä on matkaa mereen noin 60 m. Alue on avokallioalue, joka muodostaa laakean tasanteen, joka suhteellisen jyrkästi putoaa mereen. Tasanne muodostuu kahdesta harjanteesta, joiden välissä on jyrkkäreunainen syvennys.

Kohde koostuu viidestä hautaröykkiöstä, jotka kaikki muodoltaan muistuttavat alueen muita rautkautisiksi ajoitettuja röykkiöitä. Sijaintinsa perusteella ajoitus on kuitenkin epävarma. Kaikki röykkiöt ovat selkeästi näkyvissä vaikka osa on pahoin tuhottu. Nykyään kohde sijaitsee linkkimaston juuressa, josta osa vajereista on kiinnitetty aivan röykkiöiden viereen. Paikalle pääsee mastolle kulkevaa huoltotietä pitkin.

Tulkintaa, huomautuksia, lisäyksiä jne



Mittakaava 1: 10 000

NIMI	Rävberget 1
KUNTA	Inkoo
ALUE	Kopparnäs
P	6662240
I	3347180





Kohdenimi	Torsholmen	N 6658577
Alue	Storramsjö	E 3329627
Kunta	Inkoo	Z

Mj-tyyppi	Hautaröykkiö	Löydöt
Ajoitus	pronssikautinen	

Kuvaus

Kohde sijaitsee Torsholmenin, joka nykyään muodostaa Storramsjön E niemen, W osassa. Alue sijaitsee Inkoon saariston N osissa, Barösundista tulevan veneväylän ja Inkoon voimalaitoksen satamaan kulkevan laivavöylän välissä. Torsholmen on ollut saari, jota nykyään on yhdistynyt Storramsjön sareen matalalla kannaksella. Kohde sijaitsee vanhan saaren korkeimmalla alueella, missä avokallioalue nousee yli 20 m merenpinnasta. Kohti W ja vanhaa salmea maasto putaa ajoittain jyrkästi alla olevaan Sundsängen nimiseen peltoon.

Latomus on rakennettu avokallioalueen, joka on korkeimmalta alueiltaan laakea, mutta reunoiltaan suhteellisen jyrkkä rinteinen, SE osaan. Kohde sijaitsee 20 m käyrän kohdalla. Se on rakennettu paikalle missä avokallio muodostaa niemekkeen. Latomus kulkee tämän suuntaisesti eli NE-SW suunnassa niin, että sen NW reuna kulkee niemen jyrkää reunamaa myöten. Noin 2-5 m SE reunasta on NW-SE suuntainen kallioterassi, joka on 0,5 m korkea. Latomuksen SW osa kulkee ylärinteeseen niin, että reuna on alueen korkeimmalla kohdalla.

Latomus on muodoltaan pitkänomainen ja sen päädyt ovat pyöreitä. Latomus on hyvin selkeä rajainen ja se on rakennettu luonnon muovaamista pyöreistä kivistä. Se koostuu korkeintaan 2-3 kivikerroksesta. SW päädyistä noin 0,5 m samaan suuntaan on pienempi soikea latomus (1,5 x 0,8 m). Sen keskiosassa on noin 2 m pitkä, mutta kapea kiviuloke pituusakselin suhteen suorakulmaisessa asennossa, kohti NW. Latomuksen mitat ovat:

NE-SW = 16,50 m

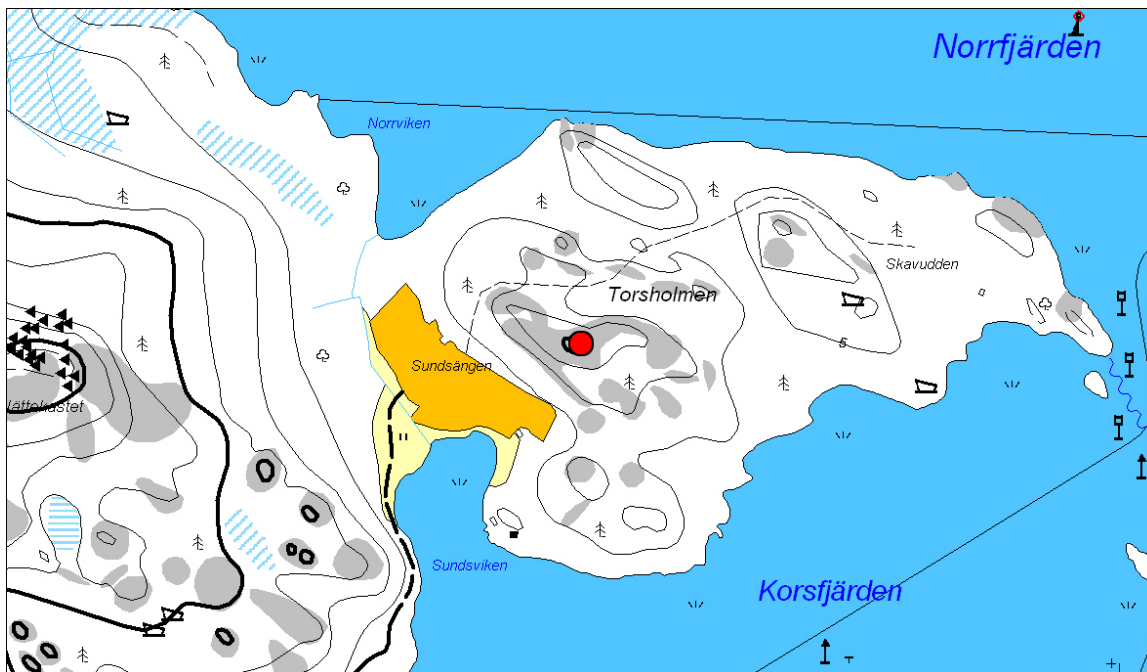
NW-SE = 4,00 m

Korkeus = 0,30 m

Kivien halkaisija = 0,30-0,40 m

Tulkintaa, huomautuksia, lisäyksiä jne

Kohde muistuttaa muita alueella sijaitsevia pitkänomaisia ja matalia kivilatomuksia, joista yksi on kaivettu Björkholmenilla Tammisaaren saaristossa vuonna 2001. Tämä ajoittuu kivikauden lopulle pronssikauden alkupuoliskolle.



Mittakaava 1: 10 000

NIMI	Torsholmen
KUNTA	Inchoo
ALUE	Storramsjo
P	6649437
I	3355171





Kohdenimi	Halstö	N 6657054
Alue	Östersolberg	E 3344074
Kunta	Inkoo	Z

Mj-tyyppi	Hautaröykkiö?	Löydöt
Ajoitus	ajoitus epäselvä	

Kuvaus

Halstö niminen saari sijaitsee Inkoon saariston SE osassa Vormön ja Porsön välissä. Kohde sijaitsee Halstön keskiosassa avokalliomäen NE osassa. Mäki on W osalta jyrkkäreunainen. Kohde sijaitsee mäen korkeimmalla alueella, joka on laakea avokalliopinta.

Röykkiö on tehty notkelman ylitse ja se on selvästi rajoittunut. Sen muoto on lähinnä pitkänomainen NE-SW suuntaisella pituusakselilla. Se koostuu ainoastaan 1-2 kiviklerroksesta ja se on paksun sammaleen sekä pienten mäntyjen peittämä, jotka vaikeuttavat havaintoja. Röykkiö koostuu luonnon muovaamista pyöreistä kivistä. Sen mitat ovat:

NE-SW = 3,50 m

NW-SE = 1,60 m

Korkeus = 0,30 m

Kivien halkaisija = 0,20-0,30 m

Tulkintaa, huomautuksia, lisäyksiä jne

Kohde on vaikea tulkita. Luonnonmuodostelman vaihtoehtoa vastaan puhuu se tosiseikka, että se on selvästi rajoittunut ja se asettuu pituussuunnaltaan poikittainen korkeuskäyrien suhteen. Muodoltaan ja sijainniltaan kyseessä voi olla rautakautinen hautaröykkiö, mutta ilman lisätutkimuksia on kohde pidettävä epävarmana.



Mittakaava 1: 10 000

NIMI	Halstö
KUNTA	Inkoo
ALUE	Östersolberg
P	6657054
I	3344074





Kohdenimi	Halstö 2	N 6657043
Alue	Östersolberg	E 3344269
Kunta	Inkoo	Z

Mj-tyyppi	Merimerkki	Löydöt
Ajoitus	Historiallinen aika	

Kuvaus

Kohde sijaitsee Halstön saaren itäosassa olevalla avokallioalueen korkeimmalla kohdalla. Paikalla kasvaa matalaa mäntykasvillisuutta ja aluskasvillisuutta dominoi heinät ja sammal/jäkälä. Kohde on rakennettu suurehkoista kivistä (0,40-0,50m) ja se on pahasti hajoitettu. Sen mitat ovat:

N-S = 5,20 m

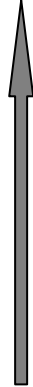
E-W = 3,70 m

Tulkintaa, huomautuksia, lisäyksiä jne

Kyseessä on hajoitettu merimerkki, joka myös käy ilmi paikallisten asukkaisen perimätiedosta. Sijainti sopii tällaiselle erittäin hyvin.



Mittakaava 1: 10 000



NIMI	Halstö 2
KUNTA	Inkoo
ALUE	Östersolberg
P	6657043
I	3344269



Kohdenimi	Strömberget	N 6657150
Alue	Barö	E 3326499
Kunta	Inkoo	Z

Mj-tyyppi	Kivirakenne	Löydöt
Ajoitus	ajoitus epäselvä	

Kuvaus

Kohde sijaitsee Barölandetin E osassa noin 160 m Bergudd nimisen tilan S puolella. Barölandet on pitkä saari, joka sijaitsee Barösundetin ja siinä kulkevan veneväylän N puolella. Kohde sijaitsee W rinteessä, joka on osa kahden avokalliomäen välistä laaksomuodostelmaa. Noin 20 m rinteen suuntaisesti sijaitee niitty.

Mahdollinen röykkiö on profiililtaan matala ja se on paksun aluskasvillisuuden peittämä. Kohde löytyi kun alueella tehtiin raivaus ja kaivuutöitä, jonka yhteydessä kaivinkone osui röykkiöön. Siinä yhteydessä työtä pysäytettiin kohteen säästämiseksi. Se koostuu pyöreistä ja kulmikkaista luonnon muovaamista kivisrä. Sen muoto oli aluskasvillisuuden vuoksi vaikea havaita, mutta lähinnä sitä voi kuvailla pitkänomaiseksi tai mahdollisesti soikeaksi pituusakselilla, joka kulkee N-S suunnassa. Kohde on osittain tuhoutunut N osalta kun metsäkone on ajanut sen ylitse. Sen mitat ovat suurinpiirtein:

N-S = 3,50 m

E-W = 1,40 m

Korkeus = 0,40 m

Kivien halkaisija = 0,10-0,20 m

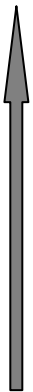
Tulkintaa, huomautuksia, lisäyksiä jne

Kohteen tulkinta on vaikea ilman lisätutkimuksia. Kyseessä voi olla peltoröykkiö, mutta uuni tai hautaröykkiön mahdollisuutta ei voida sulkea pois.



Mittakaava 1: 10 000

NIMI	Strömberget
KUNTA	Inkoo
ALUE	Barö
P	6657150
I	3326499





Kohdenimi	Ors	N 6655519
Alue	Barösund	E 3325882
Kunta	Inkoo	Z

Mj-tyyppi	Kivirakenne	Löydöt
Ajoitus	ajoitus epäselvä	

Kuvaus

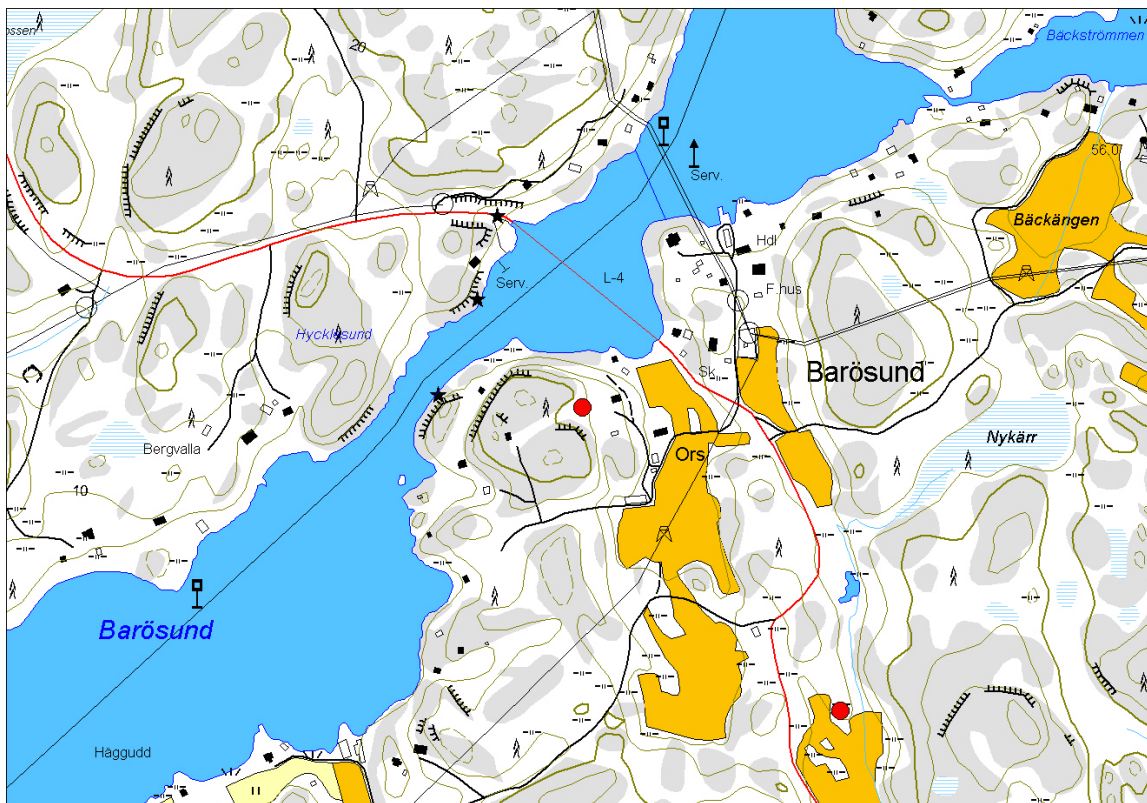
Kohde on jyrkähkön kalliorinteen ESE-juurella oleva nelikulmainen kivirakenne, joka on rakennettu kalliota vasten pienen ulkoneman kärkeen. Rakenteesta kohti E ja Barösundin lahdelle avautuu tasainen alue, joka on nykyään osaksi peltoa ja piha-aluetta.

Rakenteen koko on 1,15 (N-S) x 1,45 x 0,40 m. Kivien koko on keskimäärin 40-60 cm, rakenteen sisällä ja kalliota vasten oli myös pienempiä kiviä.

Rakenteen eteen tehtiin 1 x 1 m koekuoppa (EKK42) ja rakenne sekä sen sisäosat kuorittiin ja puhdistettiin turpeesta. Koekuopassa tuli turpeen poiston jälkeen vastaan steriili moreeni, eikä löytöjä tai hiiltä tms. aktiviteetteihin liittyvää löytynyt. Kivirakenne oli rakennettu moreenin päälle ja sen sisus oli täynnä turvetta.

Tulkintaa, huomautuksia, lisäyksiä jne

Rakenteen ajoitus tai funktio jäi epäselväksi inventoinnin aikana. Kohteen tarkemman luonteen selvittämiseksi vaaditaan lisätutkimuksia.



Mittakaava 1: 10 000

NIMI	Ors
KUNTA	Inkoo
ALUE	Barösund
P	6655519
I	3325882





Kohdenimi	Ässjeholmen	N 6657006
Alue		E 3342074
Kunta	Inkoo	Z 5

Mj-tyyppi	Kivirakenne	Löydöt
Ajoitus	historiallinen aika	

Kuvaus

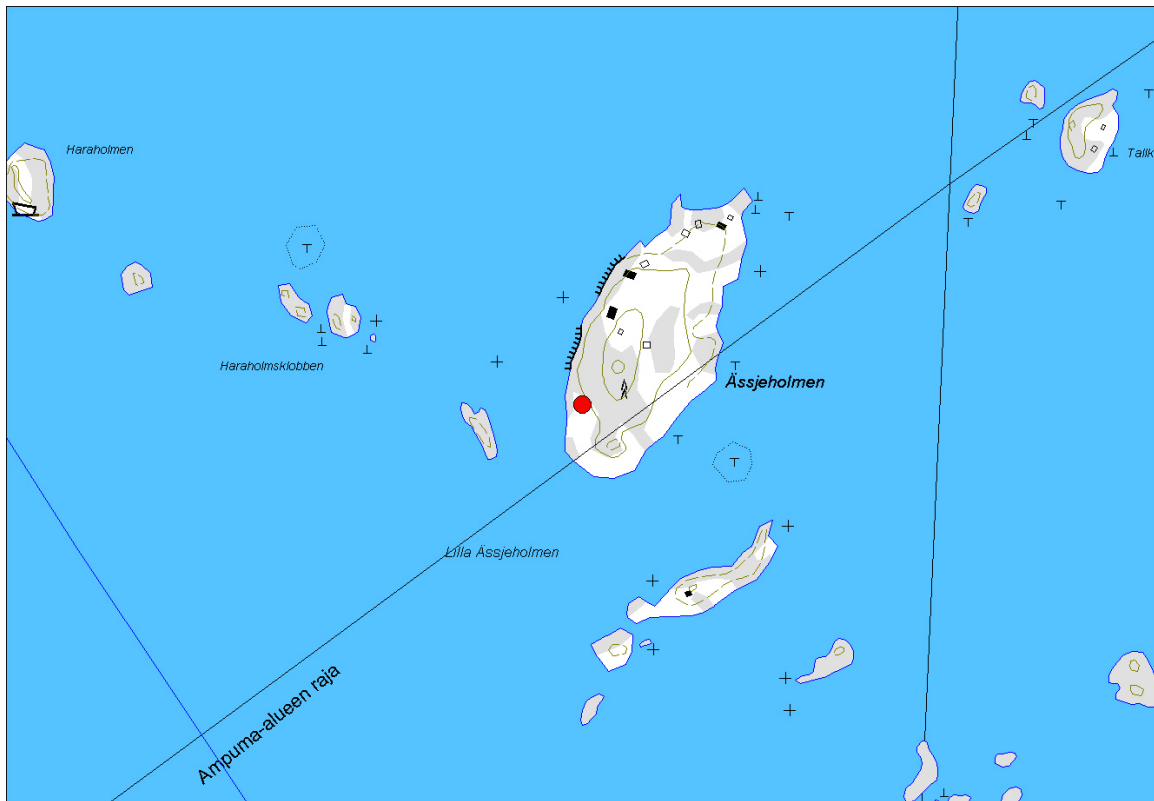
Kohde sijaitsee pääosin metsittyneen kalliosaaren saaren S-osan SW-rannassa. Ranta on varsin kivikkoinen ja siinä on useita pieniä kallioniemekkeitä. Rannassa on kaksi samansuuntaista (väliä muutama metri) veteen asti ulottuvaa kiviriviä suorassa kulmassa rantaan nähden, joista S puoleinen on paksumpi ja korkeampi.

Suunnilleen samalla etäisyydellä rannasta (n. 8 m) mihin kivirivit ulottuvat, on rannansuuntainen n. 2 m leveä kivivalli, jonka N-päästä suorassa kulmassa sisämaahan päin kulkee myös epämääräinen kivivalli. Tämän kanssa samansuuntainen n. 2 m leveä kivivalli sijaitsee parikymmentä metriä kohti S. Nämä kolme vallia muodostavat ikään kuin tarhan, jonka S-kulma on avoin ja johon johtaa rannasta ensin mainitut kaksi kivivallia.

Kivirakenne on täysin umpeen kasvanutta, joten havainnointi oli hankalaa.

Tulkintaa, huomautuksia, lisäyksiä jne

Kyseessä voi olla veneen vetourat, joiden tarkempi ajoitus vaatii jatkotutkimuksia. Niiden matala sijainti suhteessa merenpintaan viittaa kuitenkin suhteellisen nuoreen ajoitukseen.



Mittakaava 1: 10 000

NIMI	Åssjeholmen
KUNTA	Inkoo
ALUE	Kalkulla
P	6657006
I	3342074





Kohdenimi	Gammelbylandet	N 6654289
Alue	Lillramsjö	E 3332895
Kunta	Inkoo	Z 2,5-5

Mj-tyyppi	Asuinpaikat	Löydöt
Ajoitus	ajoitus epäselvä	

Kuvaus

Kohteen määrittely perustuu historiallisiin lähteisiin. Gammelbylandetin saaren keskiosan etelärannan pieni lahti on ulottunut pidemmälle sisäsaareen (kohti E) ja muodostanut salmen. Silloinen saaren eteläranta on tällä hetkellä nykyisen tilan perunapeltona. Nykyiset asukkaat muuttivat saareen vuonna 1948, jolloin pellot raivattiin, ja isännän mukaan pellostä siirrettiin suuret määrät kiviä pellon itäpuolella olevalle pienelle avokalliolle, jossa ne edelleen ovat.

Peltoraunion muoto, jonka kivet tulevat perunapellostä, on soikea (NE-SW), 2,4 x 2,1 x 0,5 m; kivet 5-50 cm (tyyp. 20 cm), kivet särmikkäitä. Raunion koillispäässä on noin 80 cm kokoinen luonnonkivi. Pellostä koilliseen on N-S -suuntainen S- viettävä niitty (nykyisen sähkölinjan alla), jonka E-reunassa on myös ilmeisiä ja latomisen hyvästä tilasta päätellen suhteellisen tuoreita peltoraunioita.

Tutkimukset rajattiin pääasiassa tilan päärakennuksen itäpuolelle ja sen pohjoispuolen avokallion kaakkoisreunaan. Kohdetta koekuopitettiin (EKK43 A-H) heti perunapellon N-puolella olevalla terassilla ja NE-niityllä. Perunapelloa käytiin läpi metallinpaljastimella isäntävään kehoituksesta, sillä he ovat löytäneet paljon metalliesineitä pellostä. Pellostä löytyikin runsaasti metalliesineitä vaihdellen hyvinkin modernista (ruuveja, pullonkorkkeja) vanhempaan: taottuja rautanauvoja ja kolikko (MONETA NOVA) 1500-luvun loppupuolelta. Pellolla oli selvä esinekeskittymä, joka oli siis täysin sekoittunut, mutta paikalle ei tehty koekuoppia.

Pellon pohjoispuolta kulkevan traktoritien pohjoispuolella on röykkiö, joka on luultavasti myös peltoraunio, mutta mahdollisesti myös kiviunin jäänteet. Sen S-puolelle tehdystä koekuopasta tuli runsaasti kalansuomuja ja kerrostumat olivat huomattavasti monipuolisemmat kuin muissa koekuopissa, joista maannos oli lähinnä multakerroksen alla oleva moreenimaa. Koekuopassa oli selvästi likamaata ja savikerros, jonka seassa laastin ja tiilen paloja, sekä puuta. Röykkiön päällä kasvaa suuri pensas.

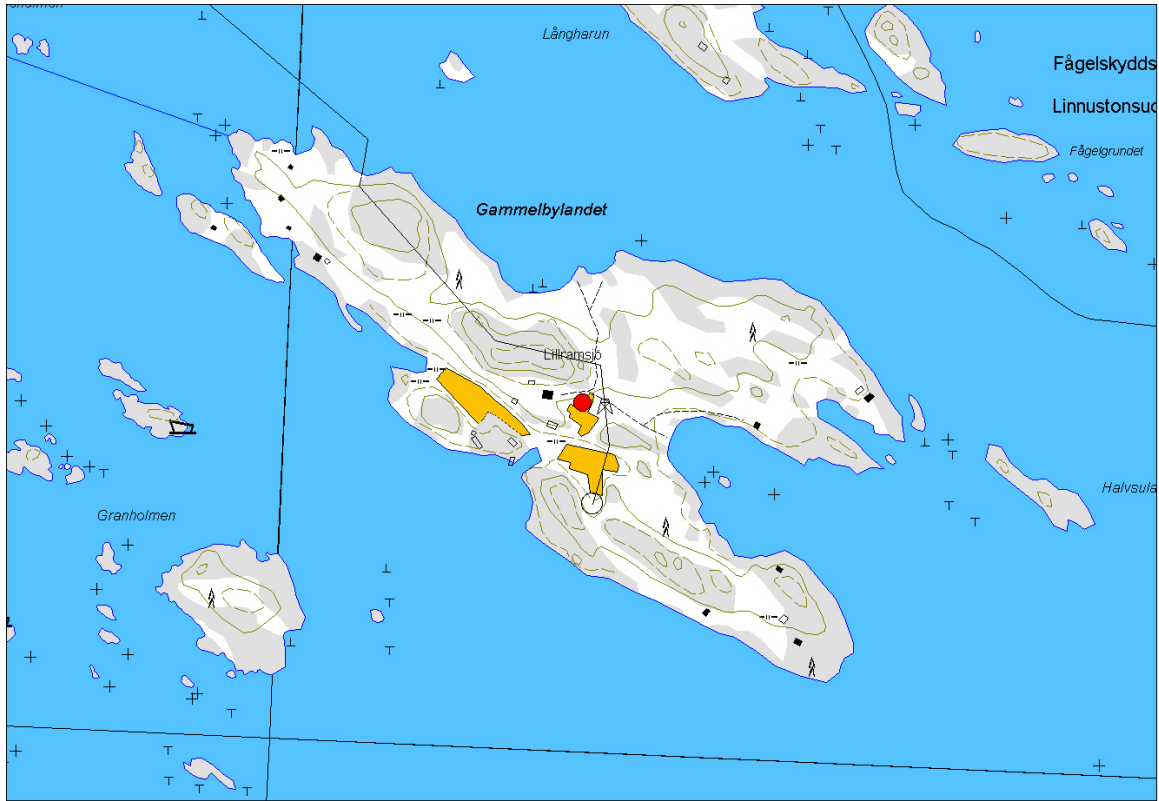
NE puolella sijaitsevan niityn koekuopista tuli hyvin vähän löytöjä, mutta multakerroksen ja pohjareenin rajakerros oli aaltoileva (n. 40 cm taajuus), viitaten kyntämiseen.

Tulkintaa, huomautuksia, lisäyksiä jne



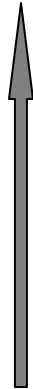
Kylä sijaitsee Orslandetilla, mutta sen rajojen sisällä on erillinen Gammelbylandet, vanhempi tonttimaata. Molemmat kartalla 1652. Vanhempi ei enää asuttu 1600-luvulla.

Vaikuttaisi siltä, että saaren aktiviteettikeskus on sijainnut pellon pohjoisosassa sekä nykyisessä perunapellossa, erityisesti muistaen että tilan asukkaat raivasivat alueelta suuria määriä kiviä pois eli kaikki mahdolliset rakenteet. Löytöaineisto, joka koostuu pääasiassa punasavikeramiikasta, fajanssista ja ikkunalasista, ajoittuu 1500-luvulta 1900-luvulle. Mielenkiintoisia löytöjä ovat kirjahela ja pronssinen sormustin sekä laskuraha 1600-luvulta.



Mittakaava 1: 10 000

NIMI	Gammelbylandet
KUNTA	Inkoo
ALUE	Lillramsjö
P	6654289
I	3332895





Kohdenimi	Björkudden E	N 6661643
Alue	Haga	E 3332804
Kunta	Inkoo	Z 15

Mj-tyyppi	Hautaröykkiö	Löydöt
Ajoitus	pronssikausi/rautakausi	

Kuvaus

Kohde sijaitsee Hagan kylässä Björkuddenin E-osassa, niemen E-kärjestä noin 320 metriä kohti W. Kyseessä on siis Kyrkfjärdenin länsilaidalla sijaitseva niemi, jonka korkeimpaa lakea hallitsee avokallio. Tämä röykkiö sijaitsee kallion korkeimmasta kohdasta hieman koilliseen. Maasto laskee itään kohti siellä olevaa lahtea.

Muodoltaan röykkiö on pyöreä, halkaisijaltaan 8 metriä ja korkeutta sillä on 1,5 metriä. Röykkiön keskellä on kraatteri. Rakenne on osittain hajotettu ja kiviä on vieritetty rinnettä alas. Etelärinteellä on penkomisjälkiä. Paikalta on näkymät kohti E ja S. Paikalta ei ole löytöjä.

Tulkintaa, huomautuksia, lisäyksiä jne

Kohde muistuttaa alueen muita esihistoriallisia hautaraunioita, mutta sen tarkempi ajoitus vaatii lisätutkimuksia.



Kohdenimi	Hagaberget, Björkudden	N 6661529
Alue	Haga	E 3332669
Kunta	Inkoo	Z 30

Mj-tyyppi	Hautapaikat	Löydöt
Ajoitus	pronssikausi/rautakausi	

Kuvaus

Kohde sijaitsee Hagan kylässä, Sjötorpin tilan päärakennuksesta noin 260 metriä kohti NE. Siellä Björkuddenilla on avokallion leimaama Hagaberget, jonka korkeimman kohdan lounaispuolella sijaitsee kolme rökkiötä. Paikalla maasto laskee etelä-kaakkoon ja samaan suuntaan on myös näkymät.

Ensin kuvaillaan kolmesta rökkiöstä N puoleista. Rökkiö 1 on melko pahasti hajotettu ja sen keskellä on kraatteri. Muodoltaan se on soikea, koon ollessa 8x6 m ja korkeus on 0,8 metriä.

Rökkiö 1:stä noin 15 metriä kohti SW sijaitsee hieman suurempi rökkiö 2. Sen koko on 14 x 13 m, korkeus on 2 m. Rökkiön keskellä on kaksi matalaa kraatteria ja rökkiön kiviä on vieritetty alas kalliolta.

Rökkiö 2:sta noin 20 metriä kohti SW sijaitsee kolmas rökkiö 3. Se on muodoltaan pitkulainen, mittojen ollessa 16 x 8 m ja korkeutta sillä on 1,5 metriä. Tämän rökkiön keskellä on syvä kraatteri. Rökkiöstä noin 10 metriä kohti SW on kivistä rakennettu "bunkkeri". Kohteilta ei löytöjä. Kohteilta on niiden rakennusaikana ollut näkymät E,SE, S ja SW

Tulkintaa, huomautuksia, lisäyksiä jne

Kohde on kiinnostava kokonaisuus kolmella hautarauniolla alueella, jossa on suuri määrä hautarauniokohteita. Sen ajoitus voi olla pronssikautinen tai rautakautinen. Pitkää jatkumuuttakin voi esiintyä kohteen sisällä.



Kohdenimi	Bränneboberget	N 6661148
Alue	Haga	E 3332451
Kunta	Inkoo	Z 15

Mj-tyyppi	Hautaröykkiö	Löydöt
Ajoitus	Pronssikausi/rautakausi	

Kuvaus

Kohde sijaitsee Hagan kylän kallioiden Brännebobergetin SE-rinteellä. Kyseessä on Sjötorpin tilan länsipuolella sijaitseva avokallioalue. Kohde sijaitsee 200 metriä kallion korkeimmasta kohdasta kaakkoon samaiseen suuntaan laskevalla rinteellä. Paikka on aikanaan pronssi- ja rautakaudella ollut selkeämmin kaakkoon pistävä niemi. Paikalla on viisi röykkiötä, joiden kuvailun aloitan pohjoisimmasta.

Röykkiö 1 on pyöreähkö, osittain tuhoutunut ja siinä on kaksi kraatteria. Sen halkaisija on noin 5 metriä ja korkeus 0,7 metriä.

Röykkiö 1:stä kolme metriä kohti SW sijaitsee toinen röykkiö 2. Se on melko hyvin säilynyt ja muodoltaan suorakulmainen, mittojen ollessa 3 x 10 metriä, korkeus on 0,7 metriä. Länsikulmassa näkyy isommista kivistä rakennettua reunakiveystä.

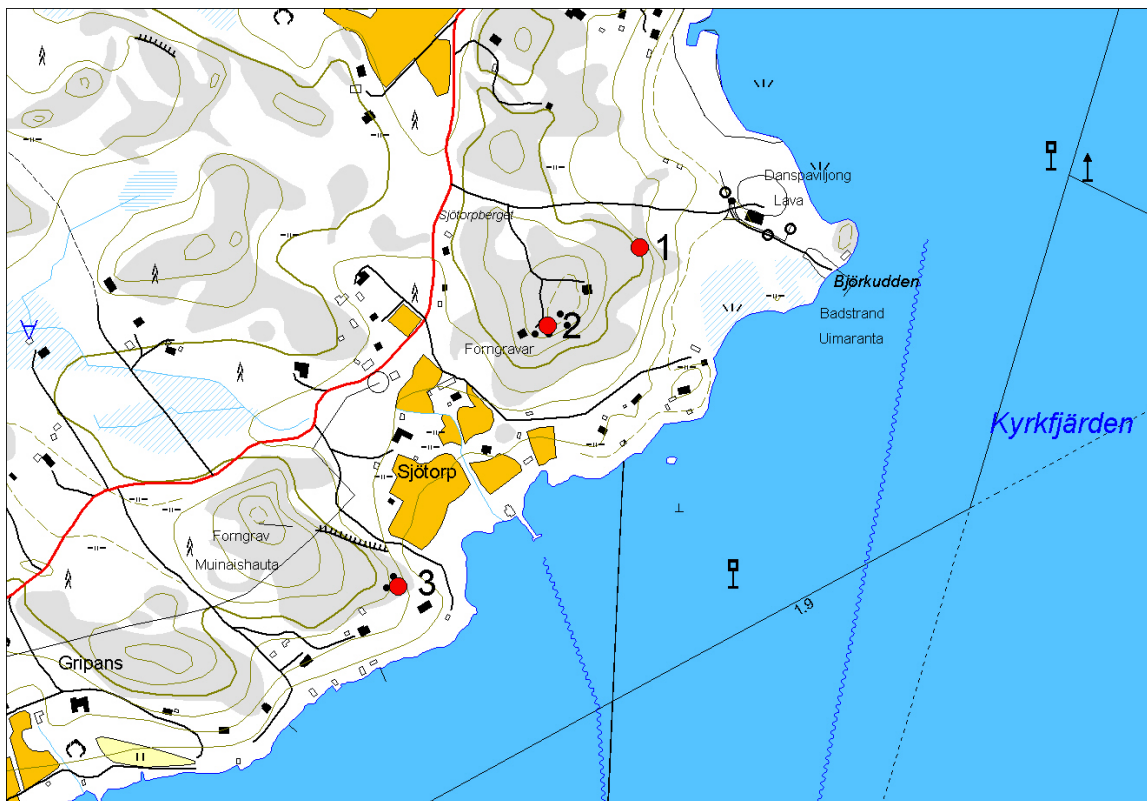
Röykkiö 1:stä 20 metriä kohti SSW sijaitsee kolmas röykkiö 3. Se on osittain tuhoutunut ja keskellä on kraatteri. Muodoltaan se on pyöreä halkaisijan ollessa 6 m ja korkeuden 0,8 metriä.

Röykkiö 3:sta viimeksi kuvailtu) 6 metriä kohti SE sijaitsee osittain hajotettu, suorakaiteen muotoinen röykkiö 4, jonka mitat ovat 4 x 2 m ja korkeus on 0,5 metriä.

Röykkiö 3:sta 10 metriä kohti SE sijaitsee osittain hajotettu, pyöreä röykkiö 5, joka on halkaisijaltaan 5 m ja korkeus on 0,7 metriä. Kohteilta ei löytöjä. Paikalta on hyvät näkymät itään ja etelään.

Tulkintaa, huomautuksia, lisäyksiä jne

Kohde on kiinnostava kokonaisuus viidellä hautarauniolla. Sen ajoitus voi olla pronssikautinen tai rautakautinen. Pitkää jatkumuuttakin voi esiintyä kohteen sisällä.



Mittakaava 1: 10 000

1	
NIMI	Björkudden E
KUNTA	Inkoo
ALUE	Haga
P	6661643
I	3332804
2	
NIMI	Hagaberget, Björkudden
KUNTA	Inkoo
ALUE	Haga
P	6661529
I	3332669
3	
NIMI	Bränneboberget
KUNTA	Inkoo
ALUE	Haga
P	6661148
I	3332451





Kohdenimi	Kärrängen	N 6660647
Alue	Svartbäck	E 3329595
Kunta	Inkoo	Z 20

Mj-tyyppi	Hautaröykkiö	Löydöt
Ajoitus	pronssikausi/rautakausi	

Kuvaus

Kohde sijaitsee Svartbäckin kylässä, Svartbäckin tilan päärakennuksesta noin 500 metriä länsilounaaseen, kallioisen mäen pohjoispäässä, sen korkeimmalla kohdalla. Tästä röykkiöstä 130 m kaakkoon sijaitsee kaksi muutakin röykkiötä ja tätä laajempaa kallioylänköä ympäröi ojitettu kostea alanko. Maasto laskee joka suuntaan , mutta etenkin pohjoiseen. Tämä kallioalue sijaitsee noin kilometri lounaaseen suuremman Telegarfbergetin länsipäästä.

Röykkiö on osittain tuhoutunut, siitä on jäljellä vain alimmat kivikerrokset. Rakenne on pyöreähkö ja sen halkaisija on noin 4 metriä ja korkeutta sillä on 0,6 metriä. Kohteelta ei löytöjä.

Tulkintaa, huomautuksia, lisäyksiä jne

Kohde on mielenkiintoinen alueella, jossa muutenkin esiintyy useita hautarauniokohteita. Sen tarkempi ajoitus vaatii jatkotutkimuksia, mutta pahoin tuhoutuneena tämä voi olla vaikeaa.



Kohdenimi	Nyängen Oxhagaberget	N 6660543
Alue	Svartbäck	E 3329690
Kunta	Inkoo	Z 15

Mj-tyyppi	Hautaröykkiö	Löydöt
Ajoitus	pronssikausi/rautakausi	

Kuvaus

Kohde sijaitsee Svartbäckin kylässä, Svartbäckin tilan päärakennuksesta noin 420 metriä lounaaseen, kallioisen Oxhagabergetin pohjoispäässä. Maasto laskee pääsääntöisesti itään. Paikalla on 2 röykkiötä. Eteläisempi sijaitsee ympäristöään korkeamaalla olevalla nyppylällä ja pohjoisempi itään laskevalla rinteellä.

Ensin kuvailtu on melko hyväkuntoinen. Röykkiön halkaisija on noin 9 metriä ja korkeus noin 1,5 metriä. Röykkiön keskellä on kraatteri ja röykkiön kiviä on vieritetty rinnettä alas.

Toinen röykkiöistä sijaitsee ensin kuvaillusta noin 30 metriä lounaaseen. Röykkiö on hajotettu, siitä on vain yksi kivikerros jäljellä. Röykkiön keskellä on isompi kivi (halkaisija 0,65 m). Röykkiö on ilmeisesti alun perin ollut muodoltaan pyöreä (halkaisija. 4,5 m). Kohteilta ei ole tiedossa löytöjä.

Tulkintaa, huomautuksia, lisäyksiä jne

Kohde on mielenkiintoinen kokonaisuus alueella, jossa muutenkin esiintyy useita hautarauniokohteita. Sen ajoitus on pronssikausi tai rautakausi ja kohteen sisällä voi esiintyä jatkumoa.



Kohdenimi	Svartbäck	N 6660681
Alue	Svartbäck	E 3329957
Kunta	Inkoo	Z 15

Mj-tyyppi	Hautaröykkiö	Löydöt
Ajoitus	pronssikausi/rautakausi	

Kuvaus

Kohde sijaitsee Svartbäckin kylässä, varikkoalueella, Svartbäckin tilan päärakennuksesta noin 160 metriä länsilounaaseen, navetan länsipuolella. Kohde sijaitsee tilan pihapiirissä olevan korkeimman kallionyppylän länsipuolella. Paikalla maasto laskee kohti länttä ja lounasta, missä sijaitsee ojitettu alava kosteikko tien länsipuolella.

Paikalla on 4 erillistä epämääräistä kivikasaa. E. Nylund on inventoinut alueen 1929 ja hän kirjoittaa yhdestä röykkiöstä seuraavaa: 35 metriä länteen tilasta sijaitsee jäännökset röykkiöstä. Sen halkaisija on mahdollisesti ollut 13 metriä, mutta röykkiöön on kajottu. Tilan pitäjä on ottanut kiviä röykkiöstä täytemateriaaliksi. Röykkiöstä löytyi inventoidessa eläinten luita. Kohteen korkeus merenpinnasta sekä sijainti muinaisen niemen rinteessä viittaisi rautakaudelle.

Tulkintaa, huomautuksia, lisäyksiä jne

Kohde on mielenkiintoinen alueella, jossa muutenkin esiintyy useita hautarauniokohteita. Sen tarkempi ajoitus vaatii jatkotutkimuksia, mutta pahoin tuhoutuneena tämä voi olla vaikeaa.



Kohdenimi	Telegrafberget 2	N 6660843
Alue	Svartbäck	E 3330354
Kunta	Inkoo	Z

Mj-tyyppi	Kivirakenne	Löydöt
Ajoitus	historiallinen	

Kuvaus

Kohde sijaitsee Svartbäckin kylässä varikkoalueella, Svartbäckin tilan päärakennuksesta noin 300 metriä koilliseen, Telegrafbergetin etelärinteellä. Kiviaidan pituus on arviolta n. 100 m.

Tulkintaa, huomautuksia, lisäyksiä jne

Kiviaidan ajoitus on todennäköisesti historiallinen aika. Tarkempi ajoitus vaatii jatkotutkimuksia esimerkiksi historiallisten karttojen avulla.



Kohdenimi	Telegrafberget 3	N 6660742
Alue	Svartbäck	E 3331031
Kunta	Inkoo	Z 20

Mj-tyyppi	Hautaröykkiö	Löydöt
Ajoitus	pronssikausi/rautakausi	

Kuvaus

Kohde sijaitsee Svartbäckin varikkoalueella, Telegrafbergetin etelärinteellä, Svartbäckin päärakennuksesta noin 900 metriä itään, kallioon louhitun käytävän kohdalla. Telegrafberget on laaja yli kilometrin pituinen E-W -suuntainen avokallion leimaama ylänkö. Paikalla maasto laskee etelään.

Paikalla on siis kolme röykkiötä noin 20 metrin käyrän paikkeilla. Rantaan etelään kohteilta on matkaa noin 180 metriä.

Röykkiöistä ensimmäinen sijaitsee kallioon louhitun tunnelin suuaukon yläpuolella. Se on muodoltaan pitkulainen mittojen ollessa 11 x 6 metriä ja korkeutta röykkiöllä on noin 1,2 metriä.

Ensin kuvaillusta noin 5 metriä länteen sijaitsee toinen röykkiö. Se on myös soikeahko mittojen ollessa 3 x 2 metriä ja korkeus on 0,5 metriä. Tämän röykkiön luoteissivulla on "bautakivi".

Jälkimmäisestä pienemmästä röykkiöstä noin 12 metriä etelään sijaitsee kolmas röykkiö. Se on kooltaan 4 x 1,5 metriä ja korkeus on 0,5 metriä. Kohteilta ei ole löytöjä.

Tulkintaa, huomautuksia, lisäyksiä jne

Kohde on mielenkiintoinen kokonaisuus alueella, jossa muutenkin esiintyy useita hautarauniokohteita. Sen ajoitus on pronssikausi tai rautakausi ja kohteen sisällä voi esiintyä jatkumoa.



Kohdenimi	Telegrafberget 1	N 6660904
Alue	Svartbäck	E 3330327
Kunta	Inkoo	Z 25

Mj-tyyppi	Hautaröykkiö	Löydöt
Ajoitus	pronssikausi/rautakausi	

Kuvaus

Kohde sijaitsee varikkoalueella isohkon E-W-suuntaisen Telegrafbergenin lounaisosassa pienen rakkakivialueen pohjoispuolella. Kohde sijaitsee avokallioalueella hieman etelään ja länteen laskevaan rinteellä.

Röykkiö on pyöreä ja siihen on selvästi kajottu. Se on halkaisijaltaan 3,5 metriä ja korkeutta sillä on puolisen metriä. Röykkiön kiviä on levitetty etenkin röykkiön pohjoispuolelle. Siellä on kehiä, jotka on selvästi aseteltu viime aikoina. Kiviä on levinnyt myös röykkiön eteläpuolella. Röykkiön reunoilla näkyy kerroksittaista ladontaa 2-3 kivikerrosta.

Röykkiön kivet ovat särmikkäitä ja kooltaan 0,2-0,4 m ja kiviä peittää jäkälä. Röykkiön keskellä on kuopanne, joka ei kuitenkaan ulotu pohjaan asti. Kuopanne kulkee koko röykkiön läpi hieman röykkiön keskiosan itäpuolelta. Röykkiö ei ole ollut kooltaan mitenkään mahtava.

Röykkiö sijaitsee puuttomalla kallioaukiolla, missä aluskasvillisuutena on jäkälä. Kallioalueen ympärillä kasvaa tiheä sekametsä, missä kasvaa lähinnä kuusta ja mäntyä.

Paikalta on näkymä lähinnä länteen. Puusto peittää näkymän etelään, mutta avoimemman maaston aikana näkymä olut myös etelään.

Tulkintaa, huomautuksia, lisäyksiä jne

Kohde on mielenkiintoinen alueella, jossa muutenkin esiintyy useita hautarauniokohteita. Sen tarkempi ajoitus vaatii jatkotutkimuksia.



Kohdenimi	Bränsleudd	N 6660337
Alue	Svartbäck	E 3330892
Kunta	Inkoo	Z 20

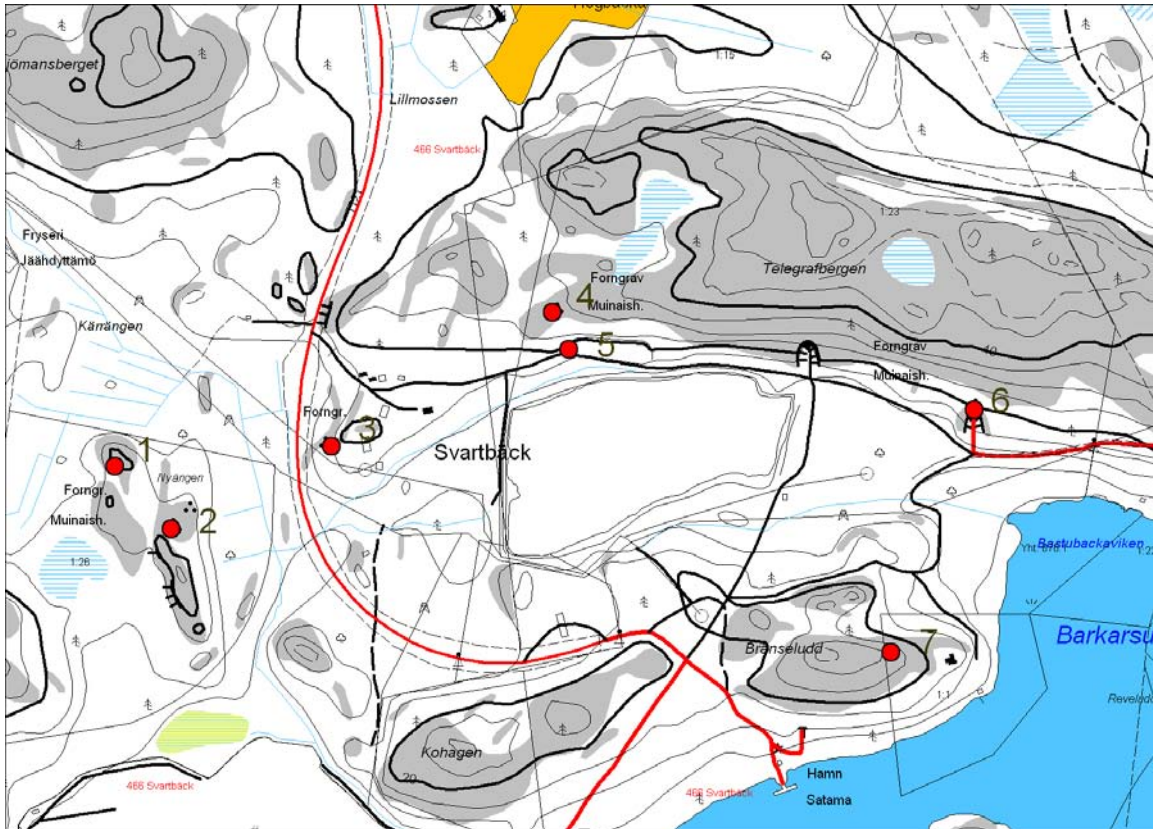
Mj-tyyppi	Hautaröykkiö	Löydöt
Ajoitus	pronssikausi/rautakausi	

Kuvaus

Kohde sijaitsee Svartbäckin kylässä, Svartbäckin tilan päärakennuksesta noin 850 metriä kaakkoon, Bränsleuddenin kallioisen laen itäpuolella. Maasto laskee paikalla kaakkoon ja etelään. Samoihin suuntiin ovat myös näkymät. Paikalla on sijainnut röykkiö (halkaisija ollut noin 5 metriä), joka on sittemmin täysin tuhattu. Ei löytöjä. Rantaan on matkaa 150 metriä. Sijainnin puolesta ajoitus mahdollisesti pronssikautinen.

Tulkintaa, huomautuksia, lisäyksiä jne

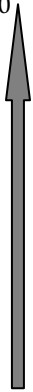
Kohde on mielenkiintoinen alueella, jossa muutenkin esiintyy useita hautarauniokohteita. Sen tarkempi ajoitus vaatii jatkotutkimuksia, mutta pahoin tuhoutuneena tämä voi olla vaikeaa.



Mittakaava 1: 10 000

1
NIMI Kärängan
KUNTA Inkoo
ALUE Svartbäck
P 6660647
I 3329595
2
NIMI Nyängen Oxhagaberget
KUNTA Inkoo
ALUE Svartbäck
P 6660543
I 3329690
3
NIMI Svartbäck
KUNTA Inkoo
ALUE Svartbäck
P 6660681
I 3329957

4
NIMI Telegrafberget 1
KUNTA Inkoo
ALUE Svartbäck
P 6660904
I 3330327
5
NIMI Telegrafberget 2
KUNTA Inkoo
ALUE Svartbäck
P 6660843
I 3330354
6
NIMI Telegrafberget 3
KUNTA Inkoo
ALUE Svartbäck
P 6660742
I 3331031
7
NIMI Bränsleudd
KUNTA Inkoo
ALUE Svartbäck
P 6660337
I 3330892





Kohdenimi	Knappaskogen	N 6669614
Alue	Knappa	E 3341848
Kunta	Inkoo	Z 47,5

Mj-tyyppi	Hautapaikat	Löydöt
Ajoitus	pronssikautinen	

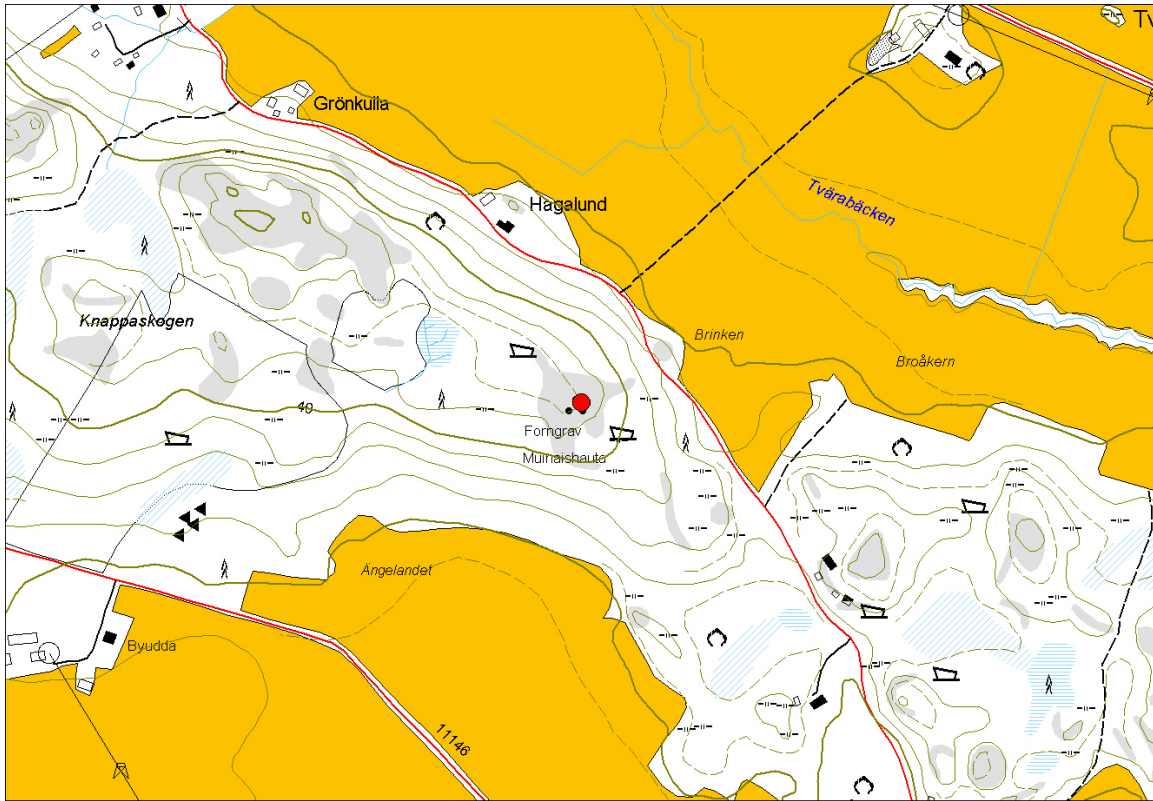
Kuvaus

Kohde sijaitsee Knappan kylässä, Knappaskogenissa korkealla kallioisella mäellä, Hagalundin tilasta noin 280 metriä kaakkoon. Kallioalue sijaitsee Solbergån pohjoispuolella. Röykkiö on pyöreähkö ja sen keskellä on kraatteri. Sen halkaisija on 7,5 metriä ja korkeus on 1,2 metriä. Kaivauskertomuksen mukaan röykkiön keskellä on ollut suurempi kivi. Röykkiön kivikerroksen alla oli paksu kerros hiilensekaista multaa. Mullasta löytyi saviastian reunapaloja, joissa on kuoppakoristelua.

Kohteelta on näkymät itään sekä etelään ja röykkiö sijaitsee 45 metrin korkeuskäyrän yläpuolella.

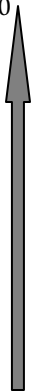
Tulkintaa, huomautuksia, lisäyksiä jne

Muinaislahdelle työntynyt kallioniemi on luonteva pronssikautiselle röykkiölle, mutta tarkempi ajoitus vaatii jatkotutkimuksia.



Mittakaava 1: 10 000

NIMI	Knappaskogen
KUNTA	Inkoo
ALUE	Knappa
P	6669614
I	3341848





Kohdenimi	Skomakarbacka	N 6668610
Alue	Kämpbacka	E 3344105
Kunta	Inkoo	Z 35

Mj-tyyppi	Hautaröykkiö	Löydöt
Ajoitus	pronssikautinen	

Kuvaus

Kohde sijaitsee Kämpbackan kylässä, Björnsin tilan päärakennuksesta noin 160 metriä koilliseen, tarkemmin kallioisen mäen korkeimmalla kohdalla. Kyseessä on avokallion leimaama metsäsaareke, joka sijaitsee peltojen ympäröimänä. Kohteelta on näkymät joka suuntaan.

Ensin kuvailtu on suurelta osin tuhoutunut, kiviä on jäljellä vain rakenteen itäreunassa. Reunakivinä on isoja kiviä, joiden halkaisija on 0,4-1,0 metriä. Röykkiön halkaisija on mahdollisesti ollut alun pitäen 5 metriä. (Herman Strömberg kertoi 1900-luvun ensimmäisillä vuosikymmenillä heitelleensä kavereinensa röykkiöstä kiviä alas kalliolta.)

Toinen röykkiö sijaitsee edellä mainitusta noin 20 metriä etelään. Se on myös suurelta osin tuhoutunut. Kiviä on pitkin kallion rinnettä poissa alkuperäiseltä paikaltaan. Röykkiöstä jäljelle jääneiden kivien halkaisija on 0,3-1,5 metriä. Paikalta ei löytöjä. Sijoittumisen puolesta rakennusaika viittaa pronssikauteen.

Tulkintaa, huomautuksia, lisäyksiä jne

Sijoittumisen puolesta rakennusaika viittaa pronssikauteen, mutta tarkempi ajoitus vaatii jatkotutkimuksia.



Kohdenimi	Torshälla SE	N 6668287
Alue	Berg	E 3344822
Kunta	Inkoo	Z 25

Mj-tyyppi	Hautaröykkiö	Löydöt
Ajoitus	pronssikautinen	

Kuvaus

Kohde sijaitsee Torshällan tilan päärakennuksesta noin 160 metriä itään ja se on kallioisen peltojen ympäröimän pitkulaisen mäen pohjoisosassa. Edelliset Torshällan kohteet sijaitsevat tästä länteen. Röykkiö on osittain tuhoutunut ja muodoltaan epämääräinen. Röykkiön halkaisija on noin 4 metriä ja korkeutta sillä on 0,4 metriä. Rakenteesta on jäljellä vain 1-2 kivikerrosta. Löytöjä ei paikalta ole.

Tulkintaa, huomautuksia, lisäyksiä jne

Sijoittumisen puolesta rakennusaika viittaa pronssikauteen, mutta tarkempi ajoitus vaatii jatkotutkimuksia.



Kohdenimi	Torshälla	N 6668363
Alue	Berg	E 3344685
Kunta	Inkoo	Z 25

Mj-tyyppi	Hautaröykiö	Löydöt
Ajoitus	pronssikautinen	

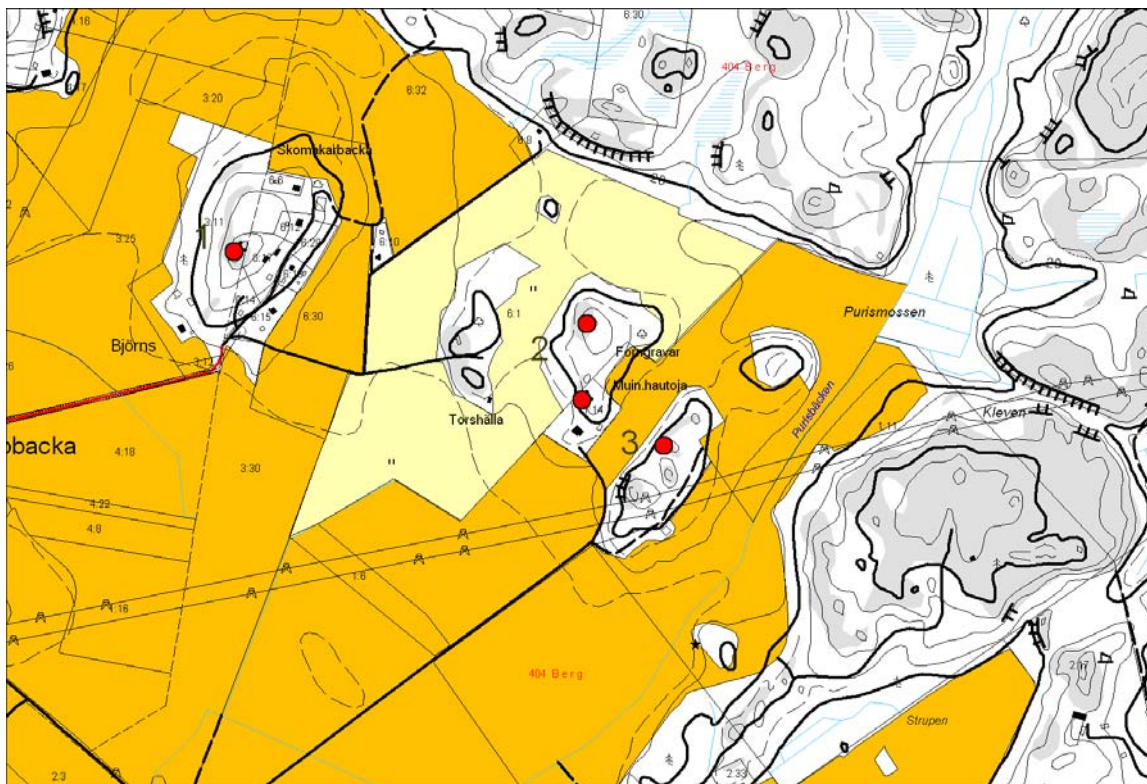
Kuvaus

Kohde sijaitsee Bergin kylässä. Ensinnä kuvailtu röykkiö sijaitsee Torshällan tilan päärakennuksesta noin 180 metriä pohjoiseen, tarkemmin ilmaistuna peltojen ympäröimällä kallioisella mäellä. Röykkiö lepää kallioisen mäen pohjoispäässä ja se on maakiven ympärille rakennettu. Röykkiö on pyöreähkö ja osittain hajotettu. Sen halkaisija on 5 metriä ja korkeus on noin 0,6 metriä.

Toinen röykkiöistä sijaitsee edellisestä 120 metriä etelään. Röykkiö on osittain tuhoutunut, jäljellä on vain suuremmista kivistä rakennettua kivikehää. Kiviä on noin 7 x 8 metrin alueella. Kohteilta ei ole löytöjä. Näkymiä on molemmilta kohteilta eri suuntiin pellolle ja niitylle länteen.

Tulkintaa, huomautuksia, lisäyksiä jne

Sijoittumisen puolesta rakennusaika viittaa pronssikauteen, mutta tarkempi ajoitus vaatii jatkotutkimuksia.



Mittakaava 1: 10 000



1	
NIMI	Skomakarbacka
KUNTA	Inkoo
ALUE	Kämpbacka
P	6668610
I	3344105
2	
NIMI	Torshälla
KUNTA	Inkoo
ALUE	Berg
P	6668363
I	3344685
3	
NIMI	Torshälla SE
KUNTA	Inkoo
ALUE	Berg
P	6668287
I	3344822



Kohdenimi	Högberget	N 6667868
Alue	Ålkila	E 3337910
Kunta	Inkoo	Z 63

Mj-tyyppi	Hautaröykkiö	Löydöt
Ajoitus	pronssikautinen	

Kuvaus

Kohde sijaitsee Ålkilan kylässä laajan pohjois-etelä-suuntaisen kallioalueen pohjoisosassa Högberget-nimisen kallion korkeimmalla kohdalla. Tämä on koko kallioalueen korkein kohta. Högbergetin länsipuolelta kulkee tie n:o 11141 ja sekä itä- että länsipuolella on peltoalueet. Eteläpuolella kallioalue jatkuu kumpuilevana. Röykkiö on kasattu avokalliolle. Kallio putoaa jyrkästi heti röykkiön eteläpuolella. Röykkiön kohdalla kallio laskee hieman pohjoiseen. Röykkiö on siis kasattu kallionlaen etelälaitaan. Kallion päällä on paljolti avokalliota, jonka alanteissa kasvaa harvaa mäntymetsää.

Röykkiö on suurikokoinen, mutta siihen on kajottu. Röykkiö on noin 8 metriä halkaisijaltaan ja korkeutta sillä on 1,2 metriä. Enemmän röykkiön keskiosan pohjoisosassa on kolmesta kuopanteesta koostuva suurempi kolmiomainen kuopanne. Pohjoisin kuoppa ulottuu pohjaan saakka. Pyöreähköt kuopanteet ovat noin 1,5 m halkaisijaltaan. Röykkiön kivet ovat keskimäärin kooltaan 0,2-0,4 m ja niitä peittää sammal ja jäkälä. Röykkiön kivet ovat sekä särmikkäitä että luonnonpyöreitä. Suurempia laakamaisia kiviä löytyy röykkiössä siellä täällä, nämä ovat jopa 0,8 m pitkiä. Röykkiön länsipuolella ja muillakin suunnilla on irtokiviä siellä täällä.

Röykkiön länsilaidalla näkyy muutamassa kerroksessa kiviä ikään kuin kehänä. Muuten röykkiössä ei näy rakenteita. Länsireuna vaikuttaa hieman sortuneelta. Röykkiön laidoilla kasvaa nuoria mänyntaimia.

Röykkiön itä- ja eteläpuolella kalliolaita putoaa lähes pystysuoraan porrasmaisesti 2-3 metriä. Tämän portaan alataiteessa on runsaasti kiviä, jotka ovat mitä ilmeisemmin peräisin röykkiöstä. Vaikka röykkiöön on kajottu, on se silti vaikuttavan näköinen. Paikalta on hienot näkymät kaikkiin muihin ilmansuuntiin paitsi pohjoisen ja luoteen välille. Se on siis näkynyt hyvin idästä, etelästä ja lännestä. Röykkiön voinee tulkita pronssikaudella rakennetuksi.

Edellisessä inventoinnissa röykkiön halkaisijaksi määriteltä 7 m. Ilmeisesti röykkiöön kajottu viime aikoina ja sitä on hajotettu, koska se on levinnyt suuremmalle alalle.

Tulkintaa, huomautuksia, lisäyksiä jne



Kohde on mahdollisesti pronssikaudelta, mutta tarkemman ajoituksen saanti vaatii lisätutkimuksia.

Edellisessä inventoinnissa röykkiön halkaisijaksi määritelty 7 m. Röykkiöön on mahdollisesti kajottu viime aikoina ja sitä on hajotettu, koska se on levinnyt suuremmalle alalle.



Kohdenimi	Riäkern	N 6667239
Alue	Ålkila	E 3337882
Kunta	Inkoo	Z 22,5

Mj-tyyppi	Hautaröykkiö	Löydöt
Ajoitus	pronssikautinen	

Kuvaus

Kohde sijaitsee kumpuilevan lähes N-S -suuntaisen kallioalueen eteläosassa. Kallioalue sijaitsee Ingarskila-joen pohjoispuolella ja kallion länsireunaa kiertää tie n:o 11141 pohjoiseen kohti Solbergiä. Röykkiö on kallioalueen kolmesta röykkiöstä läntisin ja sijaitsee noin 40 metrin päässä kallion länsipuolella pellostä.

Röykkiö sijaitsee lähes tasaisella maalla hiukan maastosta kohottautuvan pienehkön kallionnyppylän päällä. Rinne laskee aavistuksen verran länsi-lounaaseen. Ympäriällä kasvaa tiheä tuore kangasmetsä ja kohdetta peittää vahva turve ja sammal. Röykkiö on epämääräisen pitkulainen muodoltaan N-S -suunnassa. Sen mitat ovat noin 6,5 x 4,5 m. Korkeutta röykkiöllä on enintään 0,5 m. Kiviä on enemmän jäljellä röykkiön korkeimman kohdan itäpuolella. Röykkiön keskellä on kuoppa, joka on avoin itäsuuntaan. Kuoppa on halkaisijaltaan noin 1,5 m ja se ulottuu mahdollisesti pohjaan asti osin. Kuopassa kasvaa kuusta ja katajaa ja sen pohjalla on paksu sammalkerros, mitä hankaloittaa havainnointia.

Röykkiö on ylipäättään lähes ylimpiä kiviä myöten vahvan sammalen peitossa ja sen päällä kasvaa puun taimia sekä pohjoisosassa monihaarainen koivu. Röykkiön kaakkoisosassa on suurempi kivikeskittymä. Kivet ovat kooltaan keskimäärin 0,3-0,4 m ja luonnonpyöreitä. Rakenteita röykkiössä ei näy.

Röykkiö on enemmän nyppylän itä- ja kaakkoislaidalla. Röykkiön pinta on epätasainen mahdollisen kaivelun takia. On mahdollista, että kyseessä on peltoröykkiö, jos pellon tai niityn reuna on joskus ollut lähempänä. Pronssikaudella kohde on sijainnut muinaislahdesta koillisen suunnalla kohoavalla rinteellä pienen kallion päällä. Paikalta ei ole juuri näkymiä, mutta avoimemman maaston vallitessa on paikalta ollut näkymä länteen ja luoteeseen, nykyisen pellon suuntaan.

Tulkintaa, huomautuksia, lisäyksiä jne

Kyseessä voi olla hautaröykkiö, joka muodoltaan ja luonteeltaan muistuttaa alueen muita pronssikautisiksi luonnehdittuja hautaröykkiöitä. Toisaalta peltoraunion mahdollisuutta ei voida kokonaan sulkea pois.



Kohdenimi	Brobacka	N 6667358
Alue	Ålkila	E 3338064
Kunta	Inkoo	Z 35

Mj-tyyppi	Hautaröykkiö	Löydöt
Ajoitus	pronssikautinen	

Kuvaus

Kohde sijaitsee Ingarskilajoen pohjoispuolella kallioalueella, jonka länsilaidalla kulkee tie n:o 11141 pohjoiseen kohti Solbergiä. Kohde sijaitsee kallioalueen itälaidalla enemmän kallion eteläosassa. Se sijaitsee kumpuilevan kallion lähiympäristöään hieman korkeammalle kohoavan kallionlaen eteläosassa. Kohteena on röykkiö, joka on kasattu avokalliolle harvan mäntymetsän kasvaessa ympärillä. Kohteen koillispuolella kallio jatkuu melko tasaisena. Länsipuolella on melko jyrkkä pudotus pari metriä alempana olevalle portaalle.

Röykkiö on pahoin hajotettu, siitä on tavallaan jäljellä vain pohjoisosa ja sekin on epämääräinen. Kohteen mitat ovat 8 (E-W) X 5 metriä. Korkeutta röykkiöllä on 0,8 m. Röykkiö on aikanaan kasattu kohtaan, missä kalliossa on pieni alanne. Röykkiön kivet ovat kooltaan keskimäärin 0,3-0,4 m ja ne ovat sekä luonnonpyöreitä että särmikkäitä. Röykkiön kiviä peittää sammal ja jäkälä. Itäreunalla näkyy joitakin suurempia kiviä ikään kuin kehänä noin kahden metrin matkalla. Näiden kivien koko on 0,5 m halkaisijaltaan. Isompia kiviä näkyy myös pohjoislaidalla. Muuten röykkiössä ei näy rakenteita. Röykkiön eteläosa on tyhjä. Kiviä on heitetty röykkiön eteläpuolella sijaitsevaan kivenlouhintakuiluun. Röykkiön päällä ja laidoilla kasvaa nuoria männyntaimia.

Parin metrin päässä röykkiön eteläpuolella on siis louhittu kalliota. Kalliossa on noin 5 metriä leveä ja 2-3 metriä syvä kuilu joka siis alkaa röykkiön eteläpuolelta ja jatkuu kohti kaakkoa. Kuilussa on runsaasti suuria särmikkäitä kivenlohkareita ja pohjalla on myös sammalen peitossa pienempiä kiviä, jotka ovat mahdollisesti röykkiön poistetun eteläosan kiviä.

Röykkiön lounaispuolella noin 10 metrin päässä on alemmalla N-S -suuntaisella selänteellä epämääräinen muodoton kivikeskittymä. Kiviä on 5 x 2,5 metrin alalla ja kivet ovat mahdollisesti peräisin paikalla olleesta röykkiöstä. Kivet ovat keskimäärin kooltaan 0,3-0,4 m ja kiviä peittää sammal ja jäkälä. Kohde on täysin tuhoutunut.

Tulkintaa, huomautuksia, lisäyksiä jne

Paikan varsin hajonneet kohteet on mahdollisesti pronssikaudelle ajoitettuja, mutta tarkemman ajoituksen saanti vaatii lisätutkimuksia.



Kohdenimi	Högåsa	N 6667210
Alue	Ålkila	E 3338056
Kunta	Inkoo	Z 26

Mj-tyyppi	Hautaröykkiö	Löydöt
Ajoitus	pronssikautinen	

Kuvaus

Röykkiö sijaitsee kumpuilevan lähes pohjois-etelä -suuntaisen kallioalueen eteläosassa. Kallioalue sijaitsee Ingarskila-joen pohjoispuolella ja kallion länsireunaa kiertää tie n:o 11141 pohjoiseen kohti Solbergiä. Kohde sijaitsee siis tämän kumpuilevan kallioalueen eteläosassa yhdellä kallion korkeimmista huipuista. Röykkiö on kasattu kalliopohjalle ja se sijaitsee keskitiheässä sekametsässä. Heti kohteen pohjoispuolella on avokallioalue, joka nousee hieman korkeammalle kuin nyppylä, minne röykkiö on kasattu.

Röykkiö sijaitsee nyppylällä, joka laskee joka suuntaan, mutta on jyrkimmillään kohti W. Kohde on paksun sammalen peitossa. Etenkin sen alaosa on maatunut turpeen sisään. Röykkiö on halkaisijaltaan noin 8 m ja korkeutta sillä on 1 metri. Röykkiön kivet ovat luonnonpyöreät ja keskimäärin melko kookkaat, 0,3-0,5 m. Eteläreunalla näkyy hieman röykkiön laidan ulkopuolella suurempia kiviä katkonaisena kehänä, mutta kivien sijainti saattaa olla myöhemmän kajoamisen tulosta. Röykkiö vaikuttaa hieman levinneen kaakkoisuuntaan. Röykkiön keskiosassa on kuoppa, jonka halkaisija on noin 1,5 m. Kuoppa on avoin koillisuuntaan. Syvyydestä ei saa käsitystä, sillä kuoppaan on tuotu risuja, talousjätettä ja kuopan päälle on asetettu peltilevy.

Röykkiön pinta on epätasainen, mikä johtuu mahdollisesti siitä, että röykkiön kiviä on hajotettu ympäristöön. Kumpumainen muoto on kuitenkin havaittavissa. Röykkiö on mahdollisesti alun perin ollut pienialaisempi, mutta nyt levinnyt kajoamisen takia.

Paikalta ei suoranaisesti ole näkymiä kasvuston takia. Avoimemman maaston vallitessa on kohteelta ollut näkymät etelän ja lännen välille. Etenkin lounaan suunnalla rinne laskee kohti Ingarskila-joen jokilaaksoa.

Tulkintaa, huomautuksia, lisäyksiä jne

Kohde on mahdollisesti pronssikaudelta, mutta tarkemman ajoituksen saanti vaatii lisätutkimuksia.



Kohdenimi	Finnes	N 6667058
Alue	Åkila	E 3338147
Kunta	Inkoo	Z 20

Mj-tyyppi	Kivirakenne	Löydöt
Ajoitus	ajoitus epäselvä	

Kuvaus

Kohde sijaitsee Åkilan kylässä Finnesin tilan päärakennuksesta noin 140 metriä pohjoiseen, aivan tien vieressä. Kohde sijaitsee teiden 11141 ja 11139 risteyksestä noin 800 metriä itään. Paikalla on maan- ja kivensekainen kumpu (5 x 3 m) lähes tasaisessa maastossa. On epäselvää, onko kyseessä muinaisjännös. Havaintojen tekoa vaikeutti paikalla kasvava tiheä pensaikko.

Paikan on aiemmin inventoinut E.Nylund, joka mainitsee paikalla olleen toisenkin rökkiön. Toista rökkiötä, jonka Nylund on inventoinnissaan maininnut, ei löytynyt. Saattaa olla, että se on tuhottu, koska se on sijainnut tilan pihapiirissä. Paikalta ei löytöjä.

Tulkintaa, huomautuksia, lisäyksiä jne

Kohde saattaa olla peltoraunio.



Kohdenimi	Nyängen	N 6667499
Alue	Ålkila	E 3338588
Kunta	Inkoo	Z 25

Mj-tyyppi	Kivirakenne	Löydöt
Ajoitus	ajoitus epäselvä	

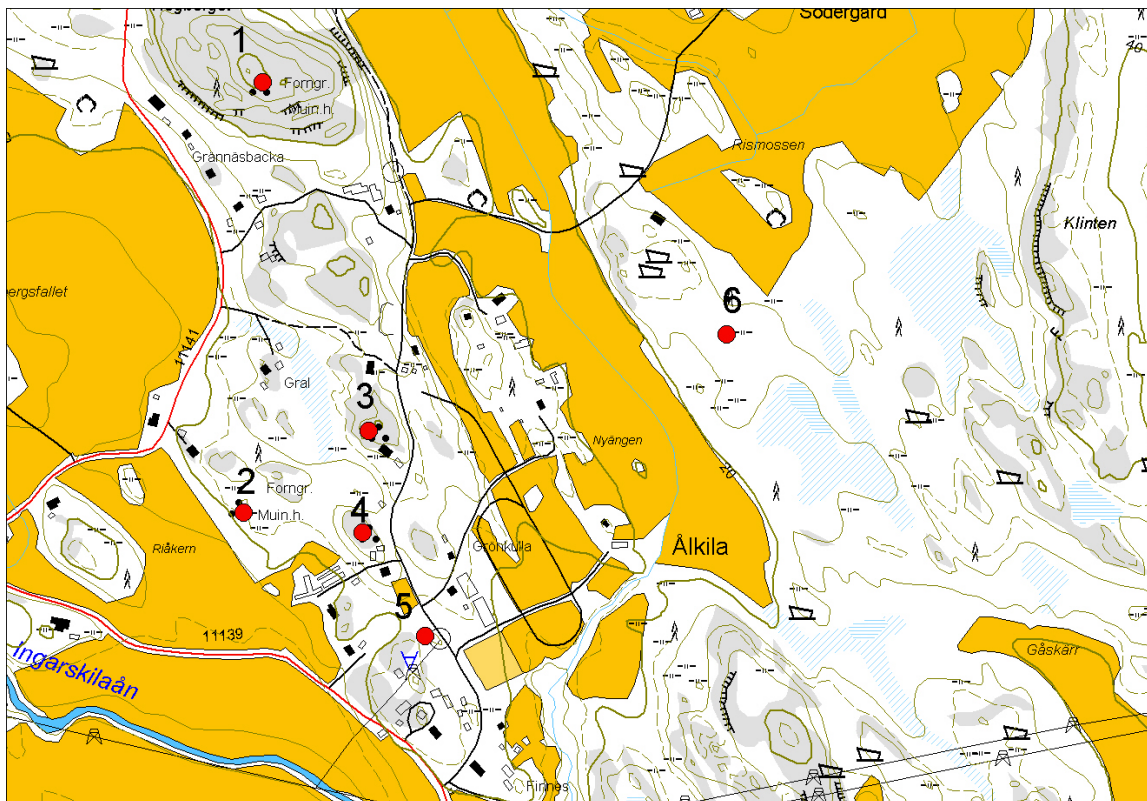
Kuvaus

Kohde sijaitsee Ålkilan kylässä Nyängen -nimisen peltoalueen koillispuolella, matalalla kallioisella harjanteella. Kohde sijaitsee noin 320 metriä Grönkullan tilan päärakennuksesta koilliseen.

Pöytälevy on kalliosta lohjennut kolmiomainen laaka. Pöytälevyn koko on 2,5x2,5 metriä ja paksuus 0,3 metriä. Laaka on lohkeamispaikallaan nostettu neljän laakakivistä rakennetun pilarin varaan. Levyn pinnalla on paksu sammalkerros. Myös levyn alla kalliossa on ohuelti sammalta. Paikalta ei löytöjä.

Tulkintaa, huomautuksia, lisäyksiä jne

Kyseessä pn nk. Pöytäkivi, jonka ajoitus ja alkuperäinen funktio ei selvinnyt inventoinnin aikana.



Mittakaava 1: 10 000

1	NIMI Högberget
	KUNTA Inkoo
	ALUE Älkila
	P 6667868
	I 3337910
2	NIMI Riäkern
	KUNTA Inkoo
	ALUE Älkila
	P 6667239
	I 3337882
3	NIMI Brobacka
	KUNTA Inkoo
	ALUE Älkila
	P 6667358
	I 3338064

4	NIMI Högasa
	KUNTA Inkoo
	ALUE Älkila
	P 6667210
	I 3338056
5	NIMI Finnes
	KUNTA Inkoo
	ALUE Älkila
	P 6667058
	I 3338147
6	NIMI Nyängen
	KUNTA Inkoo
	ALUE Älkila
	P 6667499
	I 3338588





Kohdenimi	Långbro	N 6660586
Alue	Backa	E 3323840
Kunta	Inkoo	Z 16

Mj-tyyppi	Hautaröykkiö	Löydöt
Ajoitus	pronssikausi/rautakausi	

Kuvaus

Pahoin hajotettu röykkiö sijaitsee SE-NW -suuntaisella suurehkolla soikealla kallioselänteellä. Röykkiö on kasattu pienen NE-SW -suuntaisen alanteen (halkeama) päälle, jonka syvyydestä emme saaneet käsitystä. Röykkiö on mahdollisesti ollut pyöreä, mutta nyt sen muoto lähenee kolmiota. Kolmion sivuilla on pituutta 5-6 metriä. Korkeutta röykkiöllä on alle puoli metriä.

Nyppylä, jolla röykkiö on, laskee joka suuntaan. Etenkin kalliorinteen kaakkois- ja etelälaidalla on tasaisena mattona röykkiöstä purettuja kiviä. Irtokiviä on siellä täällä muuallakin. Röykkiön kivet ovat kooltaan välillä 0,3-0,8, ne ovat särmikkäitä ja niitä peittää jäkälä ja sammal. Kivikerroksia on röykkiön keskiosissa 3-4, mutta muuten 1-2.

Paikalta näkymät kaakosta etelään, jota nyt kylläkin peittää kuusikko. Röykkiö ollut hyvin näkössä avokalliokumpareella mereltä käsin maaston ollessa avoimempaa.

Tulkintaa, huomautuksia, lisäyksiä jne

Kohteen sijainti ja luonne muistuttaa alueen muita pronssikautisiksi luonnehdittua hautarauniota, mutta tarkempi ajoitus vaatii jatkotutkimuksia.



Kohdenimi	Sjöbodarna 1	N 6660679
Alue	Backa	E 3324704
Kunta	Inkoo	Z 11

Mj-tyyppi	Hautaröykkiö	Löydöt
Ajoitus	pronssikausi/rautakausi	

Kuvaus

Kohde sijaitsee noin 400 metriä soratien kääntöpaikasta länteen ja 200 m itään Sjöbodarnan asuintalosta. Röykkiö on kasattu kalliopohjalle SE-NW -suuntaiselle kallioharjanteelle. Rinne laskee pääsääntöisesti etelään. Kumpare laskee jyrkimmin etelään, pohjoisessa rinne jatkaa nousuaan kumpuilevana kalliona. Röykkiö on aivan tiessä kiinni, tien eteläpuolella.

Röykkiön SE-NW -suuntainen, pituus on 5 m ja leveyttä sillä on 5,5 m. Korkeutta röykkiöllä on 0,5 m. Muodoltaan se on mahdollisesti alun perin ollut pyöreä. Röykkiön pohjoisreuna on ilmeisesti häiriintynyt tien teon seurauksena. Röykkiön kaakkoisosasta puuttuu kiviä ja se on levinnyt myös lounaisosastaan. Röykkiön koillisosa on suhteellisen ehjä ja kivikerroksia siellä on 3-4.

Kivet ovat kooltaan 0,3-0,6 m ja muodoltaan sekä särmikkäät että luonnonpyöreät. Kivien päällä kasvaa jäkälää. Röykkiön päällä kasvaa vatukkoa. Röykkiön muoto on suorastaan nelikulmiota lähenevä, mutta se voi johtua kajoamisesta.

Paikalta on näkymät kaakosta etelän kautta länteen. Nyt näkymää merelle peittää vankka kuusikko, mutta avoimemman puuston vallitessa kohteelta on ollut avoin näkymä merelle.

Tulkintaa, huomautuksia, lisäyksiä jne

Kohteen sijainti ja luonne muistuttaa alueen muita pronssikautisiksi luonnehdittua hautarauniota, mutta tarkempi ajoitus vaatii jatkotutkimuksia.



Kohdenimi	Sjöbodarna 2	N 6660661
Alue	Backa	E 3324617
Kunta	Inkoo	Z 15

Mj-tyyppi	Kivirakenne	Löydöt
Ajoitus	ajoitus epäselvä	

Kuvaus

Kohde sijaitsee Sjöbodarna -röykkiöstä 90 m länteen myös aivan soratien eteläpuolella. Kyseessä on mahdollisesti hajonnut/hajotettu röykkiö pienellä avokallioalueella pääsääntöisesti etelään laskevalla rinteellä.

Paikalla voi hahmottaa neljä riviä perustuskiviä, kyseessä ilmeisesti talon ulkoseinät. Kivirivit ovat hieman katkonaiset, mutta esim. pohjoisseinä on kuutisen metriä pitkä. Pohjois- ja eteläseinän välillä on matkaa viitisen metriä.

Perustuskivet ovat kooltaan 0,4-0,5 m ja niitä peittää jäkälä. "Talon" luoteiskulmassa on mahdollisesti ollut uuni, koska siellä on keskittymä pienempiä kiviä. Myös kohteen sisäosissa on kiviä hajanaisesti siellä täällä muodostamatta mitään erityistä linjaa tai rakennetta. Katkonaista kiviriviä näkyvissä siis kaikilla laidoilla. Myös ympäristössä on hajallaan pienempiä kiviä, jotka saattavat olla röykkiöstä peräisin.

Paikalla on siis saattanut olla röykkiö, josta kiviä on otettu talon perustukseen. Paikka olisi nimittäin ihanteellinen röykkiölle. Ellei muuta niin paikalla on ainakin talonpohja historialliselta ajalta.

Tulkintaa, huomautuksia, lisäyksiä jne

Kohteen sijainti ja luonne muistuttaa alueen muita pronssikautisiksi luonnehdittua hautarauniota, mutta tarkempi ajoitus vaatii jatkotutkimuksia.



Kohdenimi	Sundskog 3	N 6660765
Alue	Backa	E 3325024
Kunta	Inkoo	Z 15

Mj-tyyppi	Hautapaikat	Löydöt
Ajoitus	pronssikausi/rautakausi	

Kuvaus

Kohde sijaitsee noin 1100 m länteen Mariebergin kartanosta, pienen soratien pohjoispuolelle kymmenisen metriä soratiestä. SE-NW-suuntaisen kallioharjanteen itäpäässä sijaitsee rökkiö. Harjanteen ympäristössä on loivasti etelään laskevalla rinteellä harvaa sekametsää, missä valtalajeina koivu ja mänty. Kohteesta 100 m itään kulkee pieni puro, joka laskee kallioalueella sijaitsevasta Stortjärnen -nimisestä lammesta mereen. Ympäristöstä on kaadettu puustoa. Rökkiö on pahasti hajotettu ja muodoltaan epämääräinen.

Rökkiö on kooltaan noin 10,5 x 7 metriä pidemmän sivun ollessa E-W-suuntainen. Korkeutta sillä on noin metri. Rökkiön pohjoisosassa on kraatteri, joka on halkaisijaltaan noin 2,5 metriä ja on vajaan metrin syvä. Kuoppa ei ulotu pohjaan saakka. Rökkiön keskiosassa on kalliossa syvennys, minkä päälle rökkiö on kasattu.

Kivet ovat sekä särmikkäät että luonnonpyöreät ja halkaisijaltaan ne ovat 0,3-0,6 m keskimäärin. Kivet ovat jäkälän peitossa. Kaakkoisosan päällä kasvaa kuusi. Rökkiö on levinnyt lännen suuntaan. Harjanne laskee joka suuntaan, mutta erityisesti etelään on jyrkkä porrasmainen parin metrin pudotus. Tämän portaan alataiteessa on runsaasti ilmeisesti rökkiöstä peräisin olevia kiviä. Rökkiö on mahdollisesti pronssikaudelta.

Tulkintaa, huomautuksia, lisäyksiä jne

Kohteen sijainti ja luonne muistuttaa alueen muita pronssikautisiksi luonnehdittua hautarauniota, mutta tarkempi ajoitus vaatii jatkotutkimuksia.



Kohdenimi	Nötterkulla	N 6660084
Alue	Svenskby (Finnbada)	E 3324572
Kunta	Inkoo	Z 15

Mj-tyyppi	Hautaröykkiö	Löydöt
Ajoitus	pronssikausi/rautakausi	

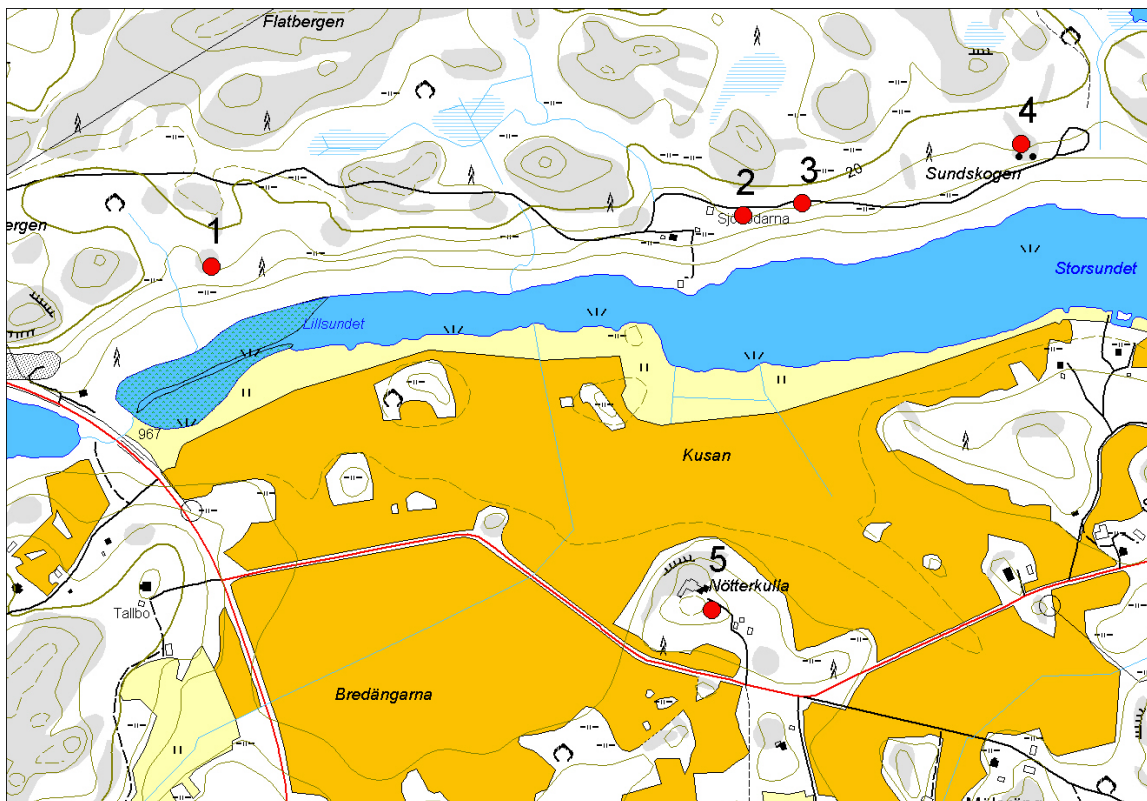
Kuvaus

Kohde sijaitsee siis Finnbadan kylässä, Fagervikin tilan päärakennuksen vieressä, siitä noin 3 metriä pohjoiseen. Tila sijaitsee Fagervik-lahden länsipään eteläpuolella, tila sijaitsee peltojen ympäröimällä saarekkeella jonka korkeimpia alueita leimaa avokallio.

Röykkiön halkaisija on 8 metriä ja korkeus 1,7 metriä. Röykkiö on rakennettu suhteellisen isoista kivistä, joiden halkaisija vaihtelee 0,4-0,8 metrin välillä. Röykkiön keskellä on kraatteri, jossa on kasvanut mänty, nyttemmin mänty on kaadettu. Paikalta ei ole löytöjä.

Tulkintaa, huomautuksia, lisäyksiä jne

Kohteen sijainti ja luonne muistuttaa alueen muita pronssikautisiksi luonnehdittua hautarauniota, mutta tarkempi ajoitus vaatii jatkotutkimuksia.



Mittakaava 1: 10 000

1	NIMI Långbro
	KUNTA Inkoo
	ALUE Backa
	P 6660586
	I 3323840
2	NIMI Sjöbodarna 2
	KUNTA Inkoo
	ALUE Backa
	P 6660661
	I 3324617
3	NIMI Sjöbodarna 1
	KUNTA Inkoo
	ALUE Backa
	P 6660679
	I 3324704

4	NIMI Sundskogen 3
	KUNTA Inkoo
	ALUE Backa
	P 6660765
	I 3325024
5	NIMI Nötterkulla
	KUNTA Inkoo
	ALUE Svenskby (Finnbada)
	P 6660084
	I 3324572





Kohdenimi	Degerö 5	N 6661022
Alue	Degerölandet	E 3342202
Kunta	Inkoo	Z 20-22,5

Mj-tyyppi	Kivirakenne	Löydöt
Ajoitus	ajoitus epäselvä	

Kuvaus

Kohde sijaitsee Degerölandetin eteläosassa, urheilukeskuksen pohjoispuolella sijaitsevan avokallion pohjoisosassa. Kivirakenne on harvaa mäntyä kasvavan avokallioalueen loivasti pohjois-luoteeseen laskevassa maastossa. Paikalla on hyvin hajonnut röykkiö tai luonnonmuoto. Hieman kohteen länsipuolella kulkee kallion yli sähköjohdot.

Varpu- ja kanervatuppaiden seassa erottuu 1 kerros kehämäisessä muodostelmassa sijaitsevia, halkaisijaltaan 0,5-0,6 kokoisia kiviä. Kehää on vain pohjois- ja länsilaidoilla. Jos kehä olisi ehjä, olisi sen halkaisija noin 3,5 metriä. "Rakenteen" keskiosassa näkyy siellä täällä kiviä 1-2 kerroksen paksuudelta. Keskiosan kivet ovat kooltaan 0,2-0,4 m. Kivet ovat luonnonpyöreitä ja niitä peittää sammal ja jäkälä. Rakenteen pohjoispuolella on maassa mattona hieman kiviä, mikä tuo mieleen vaihtoehdon, että kyseessä on pirunpelto.

Tämän kehämäisen rakenteen itäpuolella on 5 x 3 m kokoinen pohjoiseen kiilamaisesti kapeneva kivialue, jonka kivet ovat kooltaan 0,1-0,6 m. Kiviä on lähinnä yhdessä kerroksessa.

Tästä kompleksista pohjoiseen alarinteessä on selvää pirunpeltoa, joten kyseessä saattaa olla luonnonmuoto. Voi olla tietenkin niin, että paikalle on rakennettu röykkiö pirunpellon kivistä. Joka tapauksessa paikalla on näkösällä kehämäistä muotoa ja pirunpeltoa.

Avokallion itä- ja pohjoispuolella sijaitsee alavaa aluetta, missä korkeus laskee alle 5 metrin ja se on joskus ollut merenlahti. Kallion pohjoispuolella sijaitsee edelleen soinen alue nimeltään Finnstacken. Suota ympäröi pääilmansuunnilta suhteellisen korkeat avokalliot.

Tulkintaa, huomautuksia, lisäyksiä jne

Kiveyksen tarkempi funktio tai ajoitus jäi epäselväksi



Kohdenimi	Degerö 6	N 6660904
Alue	Degerölandet	E 3342325
Kunta	Inkoo	Z 10

Mj-tyyppi	Kivirakenne	Löydöt
Ajoitus	historiallinen aika	

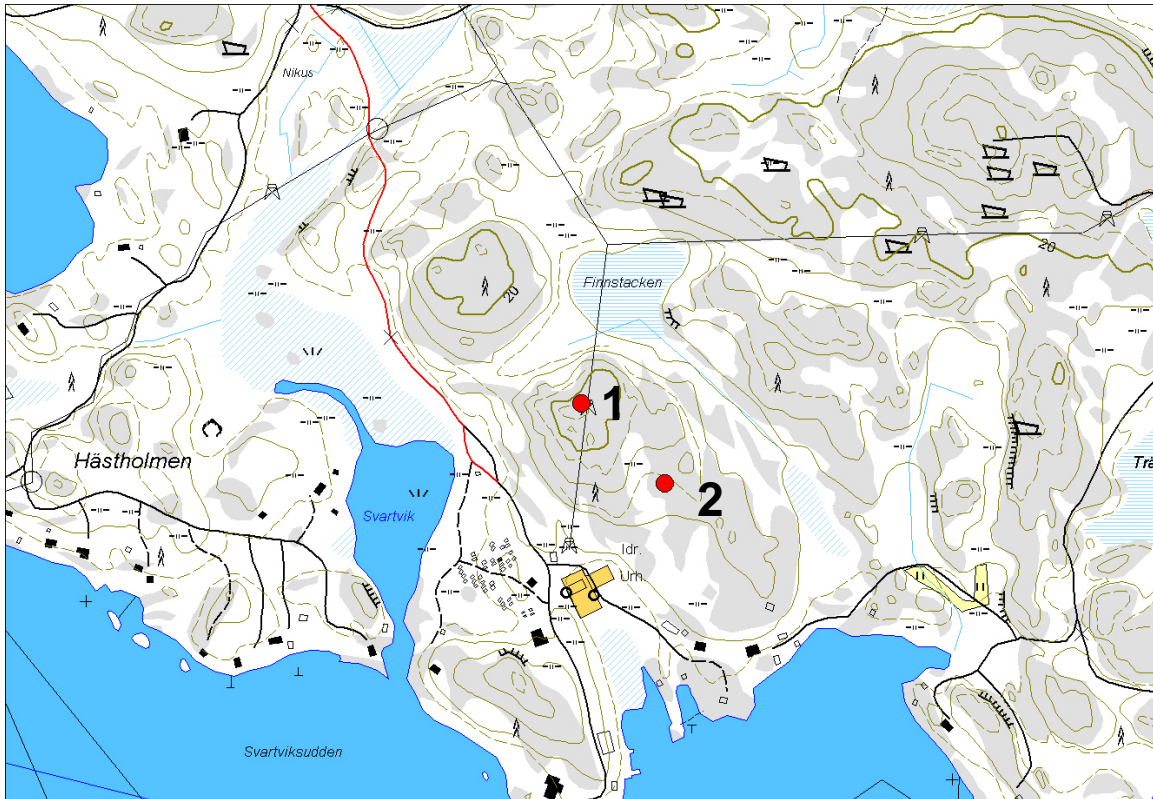
Kuvaus

Kohde sijaitsee Degerölandetin eteläosassa laajalla avokalliolla, joka sijaitsee Askgrundet-nimisen lahden pohjoispuolella ja Finnstacken-suon eteläpuolella. Rajameriksi tulkitsemani kivirakenne sijaitsee avokallion keskiosissa.

Rakenne on kolmiomainen ja sen sivut ovat pituudeltaan noin kaksi metriä. Korkeutta rakenteella on noin 0,5 metriä. Rakenteen keskellä on pieni kuopanne. Kivet ovat särmikkäitä, osa suorastaan laakamaisia ja ovat halkaisijaltaan 0,2-0,4 m. Kivikerroksia rakenteessa on 3-4, mutta mitään suurempaa keskuskiveä ei näy. Kiviä peittää jäkälä. Rakenteen pohjoisosaa peittää paksu sammal. Rakenne ei ole täysin ehjä vaan vaikuttaa jotenkin romahtaneelta. Paikalla kallio laskee hieman kaakkoon. Ympäristössä ei muutoin ole liiemmästi kiviä. Rakenteen ympärillä kasvaa nuoria mäntyjä. Kauempana avokallion laidoilla kasvaa sekametsää.

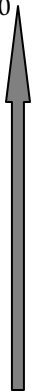
Tulkintaa, huomautuksia, lisäyksiä jne

Rakenne vaikuttaa rajamerkiltä. Jos kyseessä olisi merimerkki, olisi se turhan kaukana rannasta.



Mittakaava 1: 10 000

1
NIMI Degerö 5
KUNTA Inkoo
ALUE Degerölandet
P 6661022
I 3342202
2
NIMI Degerö 6
KUNTA Inkoo
ALUE Degerölandet
P 6660904
I 3342325





Kohdenimi	Näset	N 6653296
Alue	Bjurs/Barolandet	E 3324534
Kunta	Inkoo	Z

Mj-tyyppi	Kiviaita	Löydöt
Ajoitus	historiallinen aika	

Kuvaus

Kohde sijaitsee Orslandetin länsiosassa Kyrknäsudden nimisellä niemellä.

Kohde koostuu riinteessä sijaitsevasta SSE-NNW suuntaisesta kiviaidasta, jolla on pituutta noin 25 metriä. Leveys vaihtelee 0,7-0,8 välillä ja korkeutta aidalla on keskimäärin 1 metri. Kivien koko vaihtelee 0,1-1,0 välillä ja kiviä peittää sammal ja jäkälä. Aidan kivet ovat enimmäkseen luonnonpyöreät, joka laskee etelään ja lounaaseen. Noin 50 metriä etelään sijaitsee nykyään käytössä oleva soratie. Tien eteläpuolella ja lounaan suunnalla näkyy peltoa. Kiviaidan pohjoispuolella kohoaa avokallion laki.

Kiviaita sijaitsee itäpuolellaan olevan hakkuuaukean ja länsipuolellaan olevan tuoreen kangasmetsän rajalla. Länsipuolella on luontaisesti tiheä kuusipainotteinen metsä. Hakkuuaukean ansiosta kiviaita näkyikin maastossa, se paljasti myös maaston kivisyyden. Rinteessä on runsaasti suuria kivenlohkareita. Kyseessä ei varmaankaan ole peltoa reunustava aita. Se on saattanut merkata tontin rajaa, joka ehkä nykyisinkin on voimassa. Tähän voisi viitata hakkuun selkeä raja, joka myötäilee aitaa.

Kyseisen niemen kaakkoispuolella on toinen etelään päin kapeneva niemi. Tällä niemellä on Brännbergen-niminen kallioalue, jonka itäosissa sijaitsee ainakin kaksi pirunpeltoa.

Tulkintaa, huomautuksia, lisäyksiä jne

kyrknäsuddenilla on perimätiedon mukaan sijainnut kappeli ja hautausmaa, mutta on epäselvää liittyykö aita tähän. Hautausmaaksi alue ei oikein sovi



Mittakaava 1: 10 000

NIMI	Näsät
KUNTA	Inkoo
ALUE	Bjurs
P	6653296
I	3324534





Kohdenimi	Kullö	N 6659855
Alue	Ålö	E 3336426
Kunta	Inkoo	Z 17,5-20

Mj-tyyppi	Luonnonmuodostuma	Löydöt
Ajoitus	ajoitus epäselvä	

Kuvaus

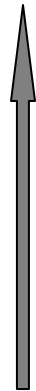
Luonnonmuodostelma sijaitsee saaren korkeimmalla kohdalla. Pirunpellossa on 2 matalaa kuoppaa ja 1 syvä (syvyydeltään n. 1 m). Kuoppien halkaisijat ovat n. 2 m. Kiviä on otettu myös viime aikoina alueelta.

Tulkintaa, huomautuksia, lisäyksiä jne



Mittakaava 1: 10 000

16	
NIMI	Kullö
KUNTA	Inkoo
ALUE	Älö
P	6659855
I	3336426





Kohdenimi	Sundskogen 1	N 6660765
Alue	Backa	E 3325225
Kunta	Inkoo	Z 15

Mj-tyyppi	Hautaröykkiö	Löydöt
Ajoitus	pronssi- ja/tai rautakautinen	

Kuvaus

Tämä mahdollisesti rautakautinen röykkiö sijaitsee Fagervikenin rantaa kohti etelään viettävässä metsäisessä rinteessä. Kohde sijaitsee Mariebergin kartanon päärakennuksesta 950 m länteen. Rantaan on matkaa 80 metriä. Röykkiö on kasattu hieman maastosta kohoavalle avokallioharjanteelle. Pohjoispuolella rinne nousee edelleen.

Röykkiön halkaisija on noin 6 metriä ja korkeutta noin 1 m. Kivet ovat kooltaan 0,3-0,6 m ja ne ovat enimmäkseen luonnonpyöreitä. Kiviä peittää jäkälä. Keskellä on pieni kuopanne, mutta muuten röykkiö näyttää hyvin ehjältä. Röykkiössä on mahdollisesti reunakehä, mutta sammalen ja runsaan heinikon ja turpeen takia on vaikea sanoa varmaa. Alaosa on hieman maansekainen. Paikalla on ilmeisesti metsänhakuun jäljiltä kasvamassa nuori lehtipuu-painotteinen sekametsä.

Kohteelta on näkymät etelään sekä lounaaseen. Kyseessä mahdollisesti rautakautiseksi luokiteltava muinaisjäänös.

Edellä kuvaillusta noin 15 m länteen sijaitsee toinen röykkiö, jonka halkaisija on noin 7 metriä ja korkeutta runsas metri. Se on ympäristöstään koholla olevan joka puolelle laskevan kallion päällä ja sen nimi on Sundskogen 2.

Molemmilta röykkiöiltä on hyvä näkymä merelle kaakosta etelään.

Kohteen saavutettavuus on vaikea, koska lännestä soratieltä lähestyttäessä on matkalla pienen ojan ylitys ja maasto on tiheää sekametsää, missä polkuja ei ole.

Tulkintaa, huomautuksia, lisäyksiä jne



Kohdenimi	Sundskogen 2	N 6660725
Alue	Backa	E 3325242
Kunta	Inkoo	Z 15

Mj-tyyppi	Hautaröykkiö	Löydöt
Ajoitus	pronssi- ja/tai rautakautinen	

Kuvaus

Röykkiö sijaitsee edellä kuvaillusta Sundskogen 1:sta noin 17 m länteen. Se on ympäristöstään selkeästi koholla olevan joka puolelle laskevan kallionkumpareen päällä. Kallio laskee jyrkästi röykkiön eteläpuolelta. Pohjoisen suunnalla metsäinen kalliorinne nousee edelleen. Röykkiön eteläpäätä peittää kuusi.

Sen halkaisija on 7 metriä ja korkeutta runsaat metri. Kivet myös kooltaan 0,2-0,6 kuten naapuriröykkiössä. Kiviä peittää jäkälä ja röykkiön alaosa sammal. Röykkiö on hieman levinyt lännen suuntaan, mutta tämäkin vaikuttaa melko ehjältä ja koskemattomalta. selvää reunakehää ei tässä röykkiössä näy, mutta se on alaosaan hieman maansekainen kuten naapuriröykkiö.

Molemmilta röykkiöiltä on hyvä näkymä merelle kaakosta etelään. Rakennuskautenaan tämä ja naapuriröykkiö ovat sijainneet muinaisrannan tuntumassa kalliotöppäreillä.

Tulkintaa, huomautuksia, lisäyksiä jne



Kohdenimi	Storsundet	N 6660678
Alue	Backa	E 3325600
Kunta	Inkoo	Z 15

Mj-tyyppi	Hautaröykkiö	Löydöt
Ajoitus	pronssi- ja/tai rautakautinen	

Kuvaus

Kohteet sijaitsevat etelään laskevalla rinteellä, metsän keskellä olevalla avokalliosuikaleella noin 500 metriä Mariebergin kartanon päärakennuksesta länteen. Pohjoispuolella kohoaa Kosackbergetin kallioalue. Avokallio, millä rökkiöt ovat, on hieman koholla ympäristöstä. Rantaan on paikalta matkaa noin 100 metriä. Ympäriällä kasvaa kuusipainotteinen tiheä sekametsä. Kalliolla kasvaa nuorta kuusta ja katajaa. Ympäristössä on runsaasti myös nuorta lehtipuustoa, esim. koivua ja pihlajaa. Lähimmälle tielle on kohteelta matkaa 500 metriä itään. Myös lännen suunnalla on noin 500 metrin päässä soratien käänköpaikka. Metsässä risteilee hädin tuskin huomattavia polkuja, mutta ei ole varmaa vievätkö ne kohteelle. Kohteet siis tiheässä umpimetsässä. Kohteen saavutettavuus on vaikea.

Paikalla on kaksi rökkiötä sekä mahdollinen latomus.

Itäisin rökkiö on noin 6 m halkaisijaltaan ja noin 0,5 m korkea. Kivet ovat kooltaan 0,3-0,6 m ja luonnonpyöreät. Rökkiöön on kaiveltu kuoppia ja se on levinyt joka suuntaan. Rökkiön länsipää on kuusen alla. Rakenteita tms. ei ole havaittavissa. Rökkiön alaosa peittää vahva turve ja heinikko. Rökkiö on kallionnyppylällä, joka laskee jyrkästi etelään. Pohjoispuolella rinne jatkaa nousuaan. Rökkiö on kasattu kalliopohjalle.

Kuvaillusta noin 15 metriä länteen on 1-2 kivikerrosta käsittävä latomus (tai rökkiön jäännös). Se on kooltaan noin 7 x 2,5 metriä. Kivet ovat kooltaan 0,3-0,6 m ja niitä peittää sammal ja jäkälä. Rakenteen merkitys jää hämäräksi, mutta kyseessä ilmeisesti jonkinlainen latomus. Seudulla on muitakin pronssikautisia rökkiökohteita, joissa sama ilmiö toistuu eli että paikalla on muutama rökkiö ja niiden "välillä" latomus ikään kuin siltana, joka ei kuitenkaan ulotu koko välimatkaa.

Kolmas rökkiö on tästä latomuksesta 17 metriä edelleen länteen. Rökkiön halkaisija on 4,3 metriä ja korkeutta sillä on alle metriä. Rökkiön pinta on hieman epätasainen ja kaiveltu. Kivet ovat vahvasti turpeen, sammalen ja kalliomarteen peitossa. Kivet ovat keskimäärin suuria, 0,3-0,7 m. Kehämäistä rakennelmaa suuremmista kivistä näkyy rökkiön reunoilla ja pienempiä kiviä on keskiosassa. Kiviä on myös vierinyt kehän ulkopuolelle. Ehjä kehäkiveys tekee rökkiöstä kompaktin näköisen.

Tulkintaa, huomautuksia, lisäyksiä jne



Kohdenimi	Storsundet 2	N 6660715
Alue	Långvik	E 3325748
Kunta	Inkoo	Z 15

Mj-tyyppi	Rajamerkki	Löydöt
Ajoitus	historiallinen aika	

Kuvaus

Kohde sijaitsee metsäisellä pääsääntöisesti etelään laskevalla rinteellä, jota laikuttavat avokalliotasanteet. Rajamerkki sijaitsee yhdellä tällaisella pienellä kalliotasanteella. Kohde sijaitsee arviolta 150 m länteen kohteesta Marieberg 3. Kohdetta ympäröi keskitiheä sekametsä, missä kuusi on valtapuuna. Myös mäntyä ja koivua esiintyy. Kallioalueilla kasvaa vahva jäkälä, sammal ja varvukko.

Rajamerkki on SE-NW -suuntainen ja pohjan muodoltaan linssimäisen muotoinen. Pituutta sillä on 2 m ja leveyttä 0,8 m. Merkin luoteisosassa on rajamerkin pituussuuntaisella keskiakselilla kolme laakamaista kiviä peräkkäin ikään kuin jonossa kuten rajamerkeissä usein on. Näistä merkin keskellä oleva kohoaa lähes 0,8 metriin.

Näiden pystykivien ympärillä on kiviä 2-3 kerrosta. Kivet ovat särmikkäitä ja vaihtelevat kooltaan 0,2-0,4 m. Pystykiviä tukemassa olevat kivet ovat selvästi pienempiä kuin pystyssä olevat laakakivet. Kiviä peittää jäkälä ja sammal. Kohde on historialliselta ajalta.

Tulkintaa, huomautuksia, lisäyksiä jne



Kohdenimi	Marieberg 1	N 6660663
Alue	Långvik	E 3326381
Kunta	Inkoo	Z 15

Mj-tyyppi	Hautaröykkiö	Löydöt
Ajoitus	pronssi- ja/tai rautakautinen	

Kuvaus

Mariebergin kartano sijaitsee Långvikin kylässä 2,5 km Inkoon syväsatamasta länteen. Kartanon alueella sijaitsee siis useita röykkiöitä.

Marieberg 1 sijaitsee avokallioalueella Mariebergin kartanosta noin 200 metriä itään. Kallion lakialue, millä röykkiöt ovat, laskee jyrkästi itään ja pohjoiseen. Fagerviken lainehtii etelässä 150 metrin päässä.

Paikalla on kaksi röykkiötä sekä latomuksentapainen kivimatto kalliopohjalla. Läntisin röykkiö on halkaisijaltaan noin 6 metriä ja korkeutta sillä on puolisen metriä. Kiviä on vierinyt etelään. Kivet ovat särmikkäitä sekä luonnonpyöreitä ja niissä kasvaa jäkälää. Kivet ovat keskimäärin kooltaan 0,3-0,4 m ja ulkoreunan kivet ovat ehkä hieman keskimääräistä kookkaampia. Röykkiön keskellä on E-W -suuntainen kuoppa, jonka koko on 1,5 x 2 m. Se on ilmeisesti kaivettu röykkiöön myöhemmin. Osa röykkiön kivistä on vierähtänyt sen eteläpuolella olevalta portaalta sen alataitteeseen.

Kuvaillusta noin 8 metriä itäkaakkoon avokalliopohjalla on pahasti levinyt röykkiö. Kiviä on vain 1-2 kerrosta. Kivet ovat kooltaan 0,2-0,5 m ja niitä peittää jäkälä. Kahta katkonaista kehää on havaittavissa länsi- ja pohjoisreunoilla. Röykkiö on levinyt etenkin etelään ja lounaaseen. Voi olla, että tämä ei ole röykkiö.

Tämän hajanaisen epävarman röykkiön länsipuolella noin 5 metrin päässä on hajanaista kiveystä 1 kerroksen paksuudelta. Kiveyksellä ei ole selkeää muotoa, mutta kiviä on 1 x 2,5 metrin alalla. Kivet ovat keskimäärin kooltaan 0,3 m ja niitä peittää jäkälä. Kyseessä voi olla jonkinlainen latomus tai muista röykkiöistä puretut kivet.

Ympäristönä on loivasti kumpuileva etelään viettävä rinne. Jyrkempi lasku pohjoiseen ja itään pellon suuntaan, missä aikanaan lainehtinut muinaislahti. Paikka on rautakauden keskivaiheilta ollut länteen työntävä niemi. Kohteilta on näkymät pohjoiseen sekä idän ja etelän väliseen suuntaan. Länsisuunnalla kallio jatkuu melko tasaisena. Ympärillä kasvaa keskitiheä sekametsä, missä puulajeina ovat ennen kaikkea mänty ja kuusi. Röykkiöryhmä ei sijaitse komealla näköalapaikalla ja on mahdollisesti pronssikauden loppuvaiheesta. Röykkiöiden pienuus ja mataluus voisivat viitata jopa rautakaudelle. Edgrenin tulkitsee tällaiset röykkiö- ja latomusyhdistelmät pronssikauden lopulla rakennetuiksi.

Lähin tie on lännen suunnassa noin 50 metrin päässä ja lähin talo, kartano on 200 metrin päässä lännessä. Pääsy lähimmältä tieltä on keskivaikea, koska polkuja ei ole. Tie on kapea soratie, jolle pysähtyminen tukkii muun liikenteen. Saavutettavuus keskivaikea.

Tulkintaa, huomautuksia, lisäyksiä jne



Kohdenimi	Marieberg 2	N 6660680
Alue	Långvik	E 3326221
Kunta	Inkoo	Z 15

Mj-tyyppi	Hautaröykkiö	Löydöt
Ajoitus	pronssi- ja/tai rautakautinen	

Kuvaus

Kohde sijaitsee kartanon päärakennuksesta noin 40 m itään. Röykkiö sijaitsee maapohjalla tiheässä kuusipainotteisessa sekametsässä hieman etelään laskevalla rinteellä. Ympäriällä siis tiheä sekametsä, missä enimmäkseen kuusta. Kohteelle pääsee kartanon itäkulmalta polkua pitkin, joten kohteen saavutettavuus on helppo. Röykkiö on kasattu tasaiselle maapohjalle, 15 metrin käyrän tuntumaan ja sen massiivinen olemus tuo enemmän mieleen pronssikautiset röykkiöt. Toisaalta se on maapohjalla, mutta maansekaisuudesta ei ole varmuutta vahvan sammalpeitteen takia.

Röykkiö on halkaisijaltaan 9 metriä ja korkeutta sillä on noin metri. Röykkiö on kasattu suuren jyrkkälaitaisen silmäkiven ympärille. Silmäkiven halkaisija on noin 2 metriä. Silmäkivi on ikään kuin kuopassa eli sen ympäriltä on otettu kiviä pois, etenkin silmäkiven eteläpuolelta. Röykkiön kivet ovat halkaisijaltaan 0,3-0,6 m ja koko röykkiötä peittää vahva sammal. Eteläosassa kasvaa pihlajaa. Röykkiö vaikuttaa suhteellisen ehjältä.

Tulkintaa, huomautuksia, lisäyksiä jne



Kohdenimi	Marieberg 3	N 6660697
Alue	Långvik	E 3326082
Kunta	Inkoo	Z 20

Mj-tyyppi	Hautaröykkiö	Löydöt
Ajoitus	pronssi- ja/tai rautakautinen	

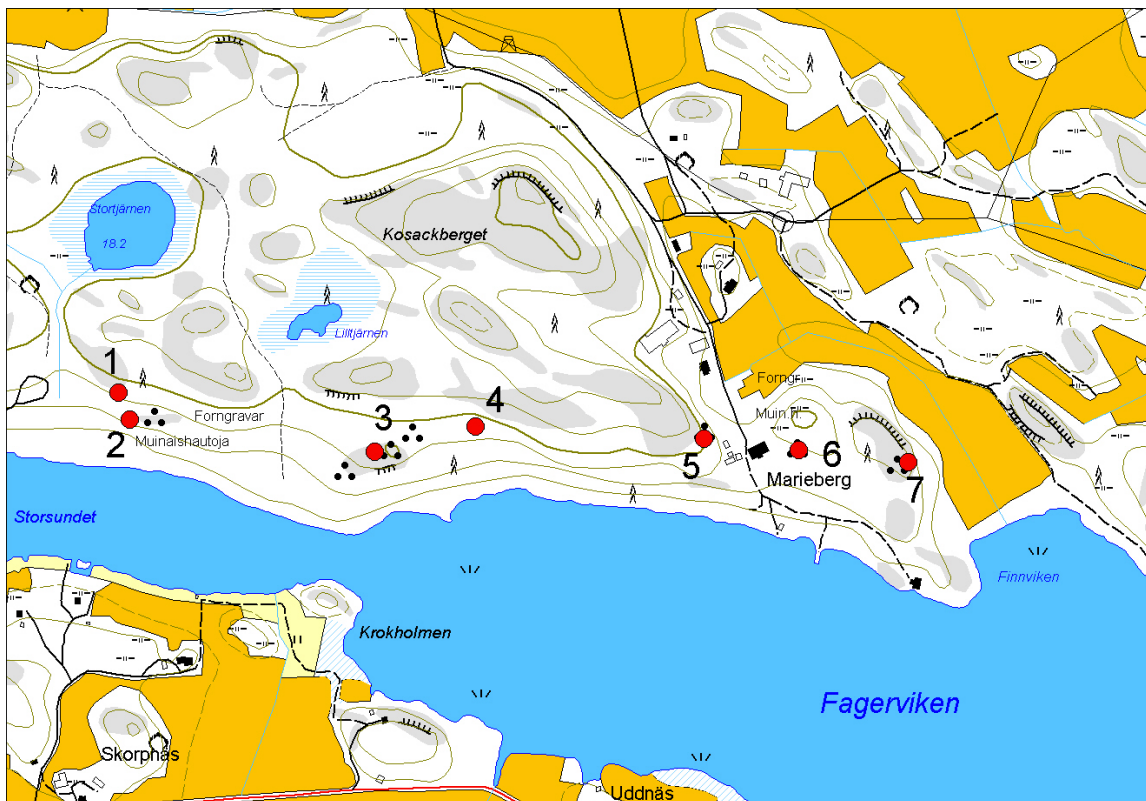
Kuvaus

Kohde sijaitsee Kosackberget-nimisen kallioalueen itäkaakkoon työntyvän harjanteen itäpäässä kalliopohjalla. Se sijaitsee heti kartanon vilja-aitan länsipuolella. Röykkiötä peittää sammal ja kallioimarre.

Röykkiö on halkaisijaltaan 11,5 metriä ja korkeutta sillä on 2 metriä. Keskellä on kuopanne, jonka halkaisija on 4 metriä. Kivet ovat suurehkoja, luonnonpyöreitä ja kooltaan 0,3-0,6 m. Kiviä peittää vahva sammal.

Röykkiö vaikuttaa melko ehjältä ja on vaikuttava. Se on tilan pihapiirissä, mutta sen ympärillä kasvaa vatukkoa ja nuoria lehtipuun taimia. Sen lähiympäristössä kasvaa myös kuusta ja mäntyä. Paikalta ei varsinaisesti ole näkymiä, mutta puuston ollessa avoimempaa avaraa on pohjoiseen ja etelään. Kohde on rakennusaikanaan näkynyt hyvin em. Suunnista. Kohteen saavutettavuus on helppo ja kohde on komea, vaikkakin hieman puuston suojaama.

Tulkintaa, huomautuksia, lisäyksiä jne



Mittakaava 1: 10 000

1
NIMI Sundskogen 1
KUNTA Inkoo
ALUE Backa
P 6660765
I 3325225
2
NIMI Sundskogen 2
KUNTA Inkoo
ALUE Backa
P 6660725
I 3325242
3
NIMI Storsundet
KUNTA Inkoo
ALUE Backa
P 6660678
I 3325600
4
NIMI Storsundet 2
KUNTA Inkoo

ALUE Långvik
P 6660715
I 3325748
5
NIMI Marieberg 3
KUNTA Inkoo
ALUE Långvik
P 6660697
I 3326082
6
NIMI Marieberg 2
KUNTA Inkoo
ALUE Långvik
P 6660680
I 3326221
7
NIMI Marieberg 1
KUNTA Inkoo
ALUE Långvik
P 6660663
I 3326381





Kohdenimi	Jungfruviken	N 6662203
Alue	Hovgård	E 3334372
Kunta	Inkoo	Z 20

Mj-tyyppi	Hautaröykkiö	Löydöt
Ajoitus	pronssikautinen	

Kuvaus

Kohde sijaitsee Finnvikintien luoteispuolella sijaitsevan SE-NW -suuntaisen kallionharjanteen korkeimmalla kohdalla. Paikalla kallio laskee jyrkästi lounaaseen. Röykkiö on kasattu pienelle nyppylälle, joka kohottautuu ympäristöstä. Ympäristössä on avokallion lisäksi keskitiheä kuiva kangas ja avokalliota läikittää sammal, jäkälä sekä varvut.

Röykkiö on varsin epämääräisen muotoinen, eniten kiviä on kuoppien ympärillä sekä röykkiön pohjoispäässä. Itäpuolella kallio laskee porrasmaisesti vajaan metrin ja portaan alataiteeseen on pudonnut runsaasti kiviä röykkiöstä. Röykkiöön on siis kajottu rajusti ja se on levinnyt etenkin koilliseen, itään sekä länteen. Se on mahdollisesti ollut noin 6 metriä halkaisijaltaan alun perin, mutta nyt levinnyt noin 8 x 6 metriä pitkälle soikiomaiselle alueelle. Korkeutta röykkiöllä on korkeimpien kivikeskittymien kohdalla noin metri. Kivet ovat halkaisijaltaan 0,15-0,7 m ja niitä on sekä luonnonpyöreitä että särmikkäitä. Itäreunalla on röykkiön ulkoreunalla muutama suurempi ikään kuin kehäkivi.

Röykkiön keskipaikkeilla on kaksi kraatteria/kuoppaa aivan vierekkäin. Eteläisempi kraatteri on noin 1 x 2 metrin kokoinen, pidempi sivu on E-W -suuntainen. Kraatterin syvyys on vajaa metri. Tämän pohjoispuolella on toinen hieman pienempi ja matalampi kuoppa, jossa kasvaa pensasmainen koivu.

Kohteelta on avarat näkymät oikeastaan joka suuntaan, mutta etenkin länteen. Se on valvonut liikkujia Kyrkfjärdenillä. Röykkiön itäpuolella sijaitseva pelto, jota reunustaa viiden metrin käyrä, on myös ollut syvä merenlahti vielä rautakauden keskivaiheilla. Röykkiö on mahdollisesti pronssikaudelta.

Kohde sijaitsee lähes huvilan pihalla. Talo sijaitsee röykkiön kaakkoispuolella noin 30-40 metrin päässä. Talon yksityistielle on matkaa 50 m. Finnvikintielle on matkaa noin 200 metriä. Kapealle tielle pysähtymismahdollisuus on rajallinen. Kohteen saavutettavuus helppo.

Tulkintaa, huomautuksia, lisäyksiä jne

Kohde muistuttaa alueen muita pronssikautisiksi luonnehdittuja hautaraunioita, mutta tarkemman ajoituksen saaminen vaatii jatkotutkimuksia.



Kohdenimi	Finnvikbergen	N 6662064
Alue	Hovgård	E 3334566
Kunta	Inkoo	Z 20

Mj-tyyppi	Hautaröykkiö	Löydöt
Ajoitus	pronssikautinen	

Kuvaus

Kohteet sijaitsevat Finnvikintien eteläpuolella kohoavan hieman kumpuilevan kallion korkeimmilla nyppylöillä noin 60 metriä tiestä etelään. Paikalla on kaksi pronssikautista rökkiötä 4A ja 4C sekä suorakaiteinen kivilatomus 4B, joka erkanee läntisemmän rökkiön reunasta sen kaakkoispuolelle.

Rökkiö 4A on komea, se on halkaisijaltaan 10 (N-S) x 9 m, korkeutta sillä on 1,5 metriä. Kivet ovat kooltaan 0,2-0,6 m ja ne ovat enimmäkseen luonnonpyöreitä. Rökkiön keskellä on kraatteri, joka on mahdollisesti sekundäärin kaivelun tulosta. Kraatterin koko on noin 3 x 1,5, ja sen pidempi sivu on NE-SW-suuntainen. Kraatteri on koillispäästään avoin.

Rökkiö on kumpumainen vaikka onkin kaiveltu. Tämän rökkiön kaakkoispuolella jatkuu rökkiön ulkoreunasta kiveys, 4B. Tämä latomus on noin 6 x 2,5 metrin kokoinen. Latomuksen kivet ovat kooltaan 0,2-0,6 m. Kiviä siinä on 1-2 kerrosta ja kiviä peittää jäkälä. Se suuntautuu siis kaakkoon.

Rökkiöstä 4A noin 12 m kohti kaakkoa on toinen rökkiö, 4C. Se on myös komea, vaikkakin vahvasti sammalen ja jäkälän peitossa. Sen halkaisija on N-S-suunnassa 9,5 m ja leveys 8,5 metriä. Korkeutta sillä on 1,5 m. Kivet ovat kooltaan 0,2-0,7 m ja niitä peittää jäkälä ja sammal. Rökkiön keskellä on valtava kraatteri, jonka pohja on täysin paksun sammalen peittämä. Kraatteri on kooltaan noin 5 x 3,5 m ja syvyyttä sillä on lähes metri. Kraatteri on myöhemmän kaivelun tulosta ja kraatterissa kasvaa kuusi. Rökkiöt on kasattu metsäisen kallioalueen avokalliokumpareille. Kallio laskee melko jyrkästi pohjoiseen, mutta loivemmin muihin suuntiin. Ympäristössä kasvaa tiheä sekametsä, missä valtalaji on mänty.

4A -rökkiöltä on näkymät etelästä lännen kautta pohjoiseen. Itäisemmältä avara näkymä on sekä pohjoiseen että etelään. Rökkiöt avautuvat etenkin pohjoiseen, millä puolella kallio laskee jyrkästi ja siellä avautuu nykyään peltomaisema. Rökkiöt ovat näkyneet hyvin pohjoispuolella olevan muinaislahden yli joen suualueelta

Lähin tie sijaitsee 60 m kohteesta pohjoiseen. Tie kaartuu kallion länsipuolelle ja kohteen lähestyminen tältä suunnalta on helpompaa, koska kallio ei ole niin jyrkkä. Kohteen saavutettavuus on keskivaikaa.

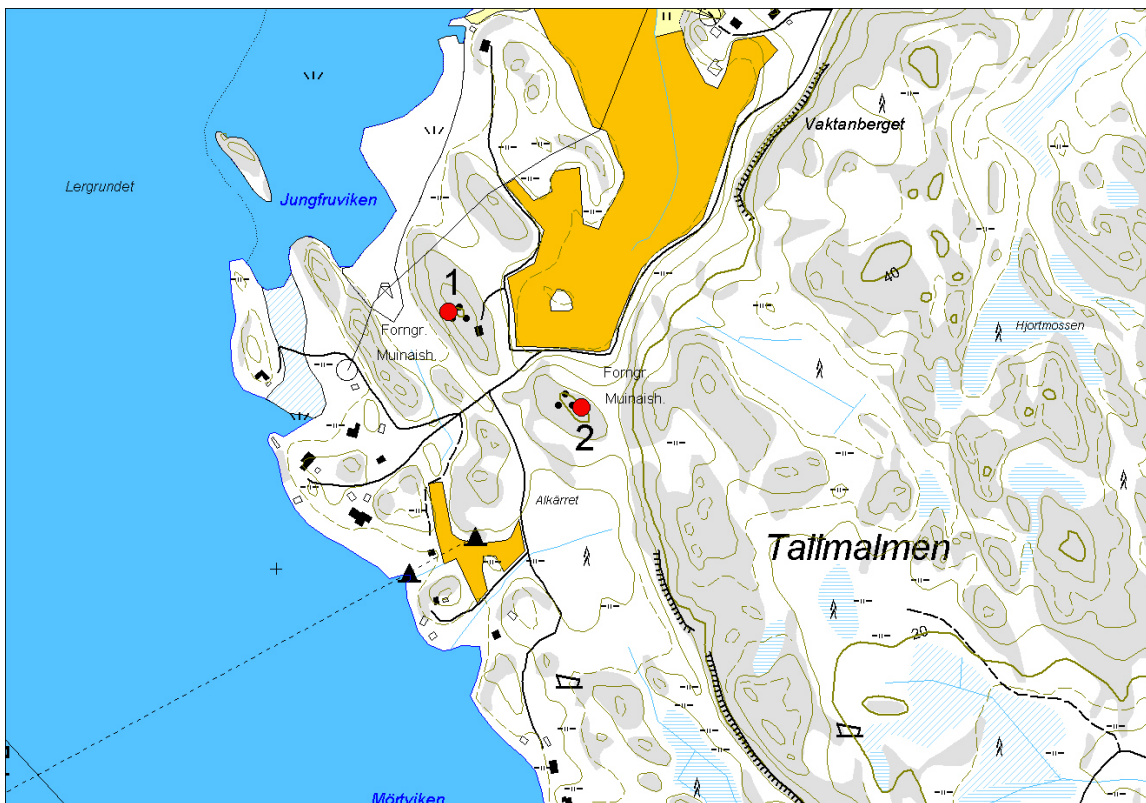
Tulkintaa, huomautuksia, lisäyksiä jne

Merellinen perintömme
Vårt Maritima Arv
Our Maritime Heritage



Inventointi 2002-2003
H Jansson & J Latikka

Kohde muistuttaa alueen muita pronssikautisiksi luonnehdittuja hautaraunioita, mutta tarkemman ajoituksen saaminen vaatii jatkotutkimuksia.



Mittakaava 1: 10 000

1	
NIMI	Jungfruviken
KUNTA	Inkoo
ALUE	Hovgård
P	6662203
I	3334372
2	
NIMI	Finnvikbergen
KUNTA	Inkoo
ALUE	Hovgård
P	6662064
I	3334566





Kohdenimi	Riddarkil	N 6658833
Alue	Illans	E 3323500
Kunta	Inkoo	Z 19

Mj-tyyppi	Maarakenteet	Löydöt
Ajoitus	ajoitus epäselvä	

Kuvaus

Riddarkilin vallitettu alue sijaitsee Inkoon länsirajalla Illansin kylässä, Barösundista Fagervikiin vievän tien länsipuolella. Se sijaitsee pienen peltoalueen länsilaidassa hieman itään työntyvällä niemekkeellä. Kohdetta ympäröi siis pelto muualla paitsi länsipuolella. Pellon pohjoispuolella kohoaa Timmerberget-niminen kallioalue ja kohteesta luoteeseen nousee maasto metsäisenä hiekkaharjuna, jota avokalliot läikittävät. Kohteelta 400 m etelään avautuu Kuggvikenin lahti, joka on keskiajan alussa ulottunut niemekkeen reunan tuntumaan.

Kyseessä on ajoittamaton muinaisjäännös, joka koostuu kolmesta kivensekaisesta maavallista sekä yhdestä kivivallista. Näistä sisin A on hevosenkengänmuotoinen. A:n sisäpuolelle jäävä ala on mitoiltaan (WSW-ENE) 40 m ja leveyttä sillä on 50 metriä. Vallit B ja C ovat lyhyempiä valleja (50 ja 35 metriä) ja sijaitsevat A:n kaakkoispuolella A:n muotoa myötäillen. Koko alueen pituus A:n pohjoisosista C:n eteläosiin on 100 metriä. D-kivivalli on muihin nähden poikkisuuntainen ja sijaitsee alueen eteläosassa. Se koostuu muista poiketen pelkistä kivistä.

Vallitettu alue tuli Museoviraston tietoon kesällä 1984 paikallisen arkeologianharrastajan Lars Nybergin toimesta. Paikalla kävi tarkistuskäynnillä samana kesänä Helena Edgren ja Päivi Kankkunen Inkoon rantakaava-alueen inventoinnin yhteydessä. Kesällä 1985 vallit ja niiden lähiympäristö kartoitettiin Edgrenin johdolla ja paikalla suoritettiin koekaivaus. Kesällä 2003 paikalla käytiin ja vallit vaikuttivat vastaavan suurin piirtein Edgrenin kuvailuja. Paikalle osunut rouva Lehtinen, joka asuu alueen pohjoispuolella, vakuutti, ettei niihin ole kajottu sittemmin. Hän kertoi Edgrenin kartalla näkyvän ladon tulleen puretuksi. Kuvauksessa tukeudun Edgrenin kartoitukseen sekä uusiin havaintoihin.

Paikalla on siis kolme sisäkkäistä vallia: A,B,C sekä näihin nähden poikkisuunnassa kulkeva kivistä tehty valli D edellisten eteläpuolella. A-vallin eteläpuolella on koekaivauksessa resentiksi osoittautunut valli E.

Vallituksen alueella maasto viettää loivasti koilliseen sekä kaakkoon.

Paikalla, missä Vanhan tie muuttuu ruohoiseksi poluksi, sijaitsee nykyään lato. Tämän ladon itäpuolella on tasanne, jossa kasvaa etenkin sen pohjoisosassa rehevä niittykasvillisuus ja tasanteen pohjoisosassa kasvaa harvaa lehtimetsää. Tätä tasannetta kiertää hevosenkengän muotoinen valli A. Länsipää alkaa Vanhan tien reunasta ladon kohdalta, missä valli katoaa maastoon (gps 269). Länsiosastaan se näkyy edelleen noin 40 cm korkuisena kohoumana, jolla on leveyttä nelisen metriä. Siellä täällä vallin reunoilla näkyy erikokoisia kiviä, jotka ovat keskimäärin kooltaan 0,5-0,6 m. Suoranaista kerroksellisuutta ei näy. Kiviä peittää sammal.

Itäpäätä kohti se näkyy selvemmin kohoten maastosta 60-80 cm ja valli päättyy niemekkeen pohjoisosassa pellon reunaan (gps 272). Tässä itäpäässä vallin reunoilla näkyy jopa 1,0 m halkaisijaltaan olevia kiviä. A-vallin eteläosassa etenkin sen ulkolaidalla näkyy vanhasta Edgrenin kiintopisteestä länteen kerroksittain aseteltuja kiviä muurina ainakin neljän metrin



matkalla. Kivet ovat kooltaan 0,2 - 1,0 m ja kiviä peittää sammal ja jäkälä. Keskiosastaan valli vaikuttaa noin 6 metriä leveältä. A-vallin koillis- sekä itäosan ulkolaidalla kiviä näkyy myös kerroksittain, Kivet ovat keskimäärin kooltaan 0,5 m. A-vallin päiden välillä on matkaa 50 metriä.

Koska maasto laskee kaakkoon ja vallin A päältä kohti kaakkoa yli vallien B ja C maasto laskee 5 metriä, vaikuttaa vallit kaakosta nähtynä paljon korkeammilta. Korkeusmittausten perusteella sisemmän vallin päältä sen "ulkopuolella" olevaan notkelmaan vallien väliin on pudotusta noin 1,5 metriä.

Valli A:n sisään jäävä tasanne toimii lammashakana ja vallin länsiosa on osittain haan sisällä. Haassa kasvaa vatukkoa ja korkeaa niittykasvillisuutta. Vallin eteläpuolella kasvaa tiheä tuore kangasmetsä, missä kuusi dominoi. Myös mäntyä ja koivua kasvaa. Tämä tiheähkö metsä jatkuu niemekkeen eteläosiin.

A:n ja B:n välissä olevaa vallihautaa ei pystynyt näkemään, koska vallien väliin oli kasattu puujätettä.

Valli B kulkee A:n itäpuolella myötäillen se muotoa. B-valli päättyy suurin piirtein A:n etelälaidan tasalle kadoten loivasti maastoon. B:n länsipään päällä on risujätettä. B päättyy myös pohjoisessa pellon reunaan ja pääty on selkeämuotoisempi kuin A:n itäpääty (gps 273). B-vallin leveys on noin 4 metriä ja pituutta sillä on noin 50 metriä. Sen keskiosa katoaa lähes näkymättömiin eli on matalampi kuin valli keskimäärin. Myös B-vallissa siellä täällä näkyy kiviä, etenkin sen itäpää on varsin kivinen ja keskimääräistä leveämmän näköinen. B-vallin päällä näkyy myös pienempiä kiviä, noin 0,2-0,4 m. B-vallin eteläpää on kauniin kumpumainen ja sen päällä kasvaa katajaa ja kuusta. Vallien välimatka on noin 16 metriä.

Valli C kulkee niemekkeen itälaidalla A:n ja B:n muotoa seuraten. Sen pohjoispää on B:n eteläpään kanssa hieman limittäin. C-vallin peltoon katoavan pohjoispään pellonpuoleisella laidalla on ollut lato aivan vallissa kiinni, muuta se on purettu. Tässä kohtaa vallin itäreuna on lähes pystysuora ja vallin reunassa näkyy kiveystä. Kivet vaihtelevat kooltaan 0,2-1,0 m ja kiviä peittää sammal ja jäkälä. Edgrenin mukaan tämä on mahdollisesti toiminut ladon takaseinänä. Valli on tässä kohtaa kahden metrin korkuinen, mikä on ehkä ollut sen alkuperäinen korkeus. C-valli on myös pääsääntöisesti maavalli. Vallin päällä vaikuttaa olevan runsaasti pienempiä kiviä, mutta ne ovat täysin paksun turpeen alla. Ne saattavat olla alkuperäisestä vallista. C-vallin eteläpäässä on näkyvissä suurempia kiviä. C-valli erottuu maastossa hyvin, mutta sen päällä kasvaa runsaasti katajaa ja kuusta ja aluskasvillisuus on tiheä. Eteläpäästään myös C katoaa maastoon loivasti.

Valli C:n eteläpään pohjoispuolella on tasanteelle kaivettu lammikko. Vallitusalueen eteläpuoleisen tontin aiempi asukas, Böök, on kertonut, että vallin A eteläpuolinen alue on luontaisesti hyvin kosteaa ja se on ollut niittymaana.

C:n eteläpäästä 10 metriä lounaaseen sijaitsee kaakko-luode-suuntainen valli D. Se on kasattu erikokoisista kivistä ja se vaikuttaa levinneen kaakkoispäästään 5-6 metriä leveäksi. Vallin D luoteispäässä sekä keskivaiheilla on suuret (halkaisija 1,5-1,8 m) maakivet. Valli on epätasainen, siihen on ilmeisesti kajottu tai se on alunperinkin ollut epämääräisen muotoinen. Korkeutta sillä on enintään 1 metri. Nykyään vallin D länsipuoleisen tontin omistavat Rolf ja Maj-Len Holmberg. Edellisen asukkaan, Bääkin mukaan D-valli on erottanut kahta niittykaistaletta toisistaan. Kyseessä saattaa siis olla peltoraunio, mikä selittäisi sen epämääräisen muodon. Kivet ovat sammaloituneet ja vallin päällä kasvaa kuusia ja katajaa. D-vallin pituus on noin 20 m ja sen leveys vaihtelee 3-5 metrin välillä. D-vallin länsipuolisen alueen stratigrafia on sekoittunut saostuskaivon rakentamisen takia.

Resentiksi osoittautunut valli E näkyy myös edelleen maastossa matalana kohoumana. Heti



vallin E pohjoispuolelle on kasattu tiiliharkkoja. Tämä rakennusmateriaali on siis vallien A ja E välissä.

A-C -vallit näkyvät edelleen maastossa turpeen peittäminä kohoumina ja ovat oletettavasti ihmisen aikaansaamia rakenteita. Niiden merkitys on ilman jatkotutkimuksia epävarma.

EDGRENIN TUTKIMUKSISTA:

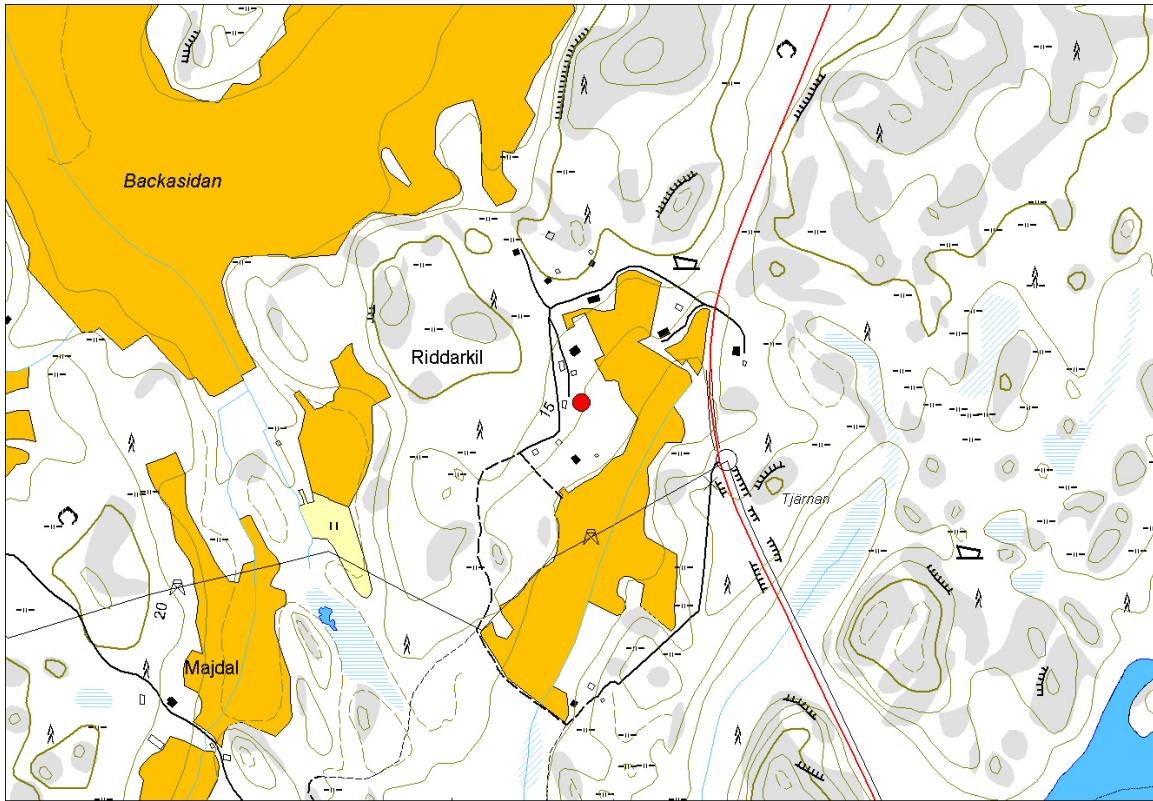
Egdren kaivoi NE-SW-suuntaisen koeojan vallin A läpi vallin kaakkoiskulmassa. Paikalla oli valmiiksi oja, jonka avulla kosteikkoa vallin keskellä yritettiin kuivata. Koeojan tuloksena todettiin, että vallin leveys on neljä metriä, vaikka maan pinnalla sen leveys vaihtelee 5-7 metrin välillä. Vallin rakenteesta pääteltiin seuraavaa: sisäreunassa oli kaksi kivikerrosta ja valli koostui soransekaisesta hiekasta. Vallin ulkopuolella maannos oli savea ja multaa. Esinelöytöjä ei tullut.

Vallin A eteläpuolella olevan vallin E läpi kaivettiin 5 x 2 m kokoinen koeoja: sen pinnalla oli multakerros, sen alla hiekkaa ja sitten ilm. alkuperäinen metsähumus ja savi alinna. Pohjalta löytynyt muovinpala todisti vallin sekundäärin luonteen.

Koeoja kaivettiin myös vallin C läpi. Siellä paljastettiin 2 x 4 metrin alue. Vain koeojan eteläosassa päästiin pintaturvetta ja sen alla olevaa multakerrosta syvemmälle. Sieltä tuli esiin hiekkakerros ja vallin reunan suuntaista kiveystä.

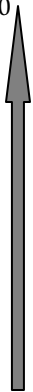
Tulkintaa, huomautuksia, lisäyksiä jne

Kohteen luonteen ja ajoituksen selvittäminen vaatisi laajoja kaivaustutkimuksia. Kohde ei kuitenkaan muistuta Suomen muita linnoitettuja kohteita.



Mittakaava 1: 10 000

NIMI	Riddarkil
KUNTA	Inkoo
ALUE	Illans
P	6658833
I	3323500





Kohdenimi	Simonsberget	N 6667580
Alue	Ingarskila	E 3336368
Kunta	Inkoo	Z 39

Mj-tyyppi	Kivirakenne	Löydöt
Ajoitus	ajoitus epäselvä	

Kuvaus

Kohde sijaitsee kohtuullisen jyrkästi pohjoiseen laskevalla rinteellä peltojen keskellä sijaitsevalla kallioalueella. Pieni soratie kulkee heti mahdollisen röykkiön länsipuolelta. Maastossa näkyy kivikasa, joka on E-W -suunnassa noin 4 m pitkä ja leveyttä sillä on 3 m. Korkeutta rakenteella on puoli metriä. Kivet joita pinnalla näkyy ovat melko suuria, keskimäärin 0,4 m halkaisijaltaan. Alla saattaa olla pienempiä kiviä. Kiviä peittää sammal. Kohde ei vaikuta röykkiöltä, ellei kyseessä ole sitten pienehkö rautakautinen röykkiö, jonka päälle on kasattu lisää kiviä. Paikalla on jyrkähkö rinne, mikä on melko epätyypillinen röykkiön sijainniksi. Voi tietysti olla, että röykkiöön on kajottu ja sen kivet ovat poissa alkuperäiseltä paikaltaan. Kohde ei vaikuta luonnonmuodolta, joten ihmisen tekemä se kuitenkin on. Peltoraunioksi se on liian ylhäällä rinteessä. Ympäröivässä maastossa ei ole mitenkään erityisen paljon kiviä.

Tulkintaa, huomautuksia, lisäyksiä jne

Kohde siis tulkittavissa mahdollisesti jonkinlaiseksi ihmisen kasaamaksi rakenteeksi. Jos paikalla on ollut röykkiö, jota sittemmin on hajoitettu myöhemmän kajoamisen vuoksi, sen ajoitus voi olla pronssikausi tai rautakausi.



Kohdenimi	Storberget	N 6667172
Alue	Ålkila	E 3336740
Kunta	Inkoo	Z 25

Mj-tyyppi	Hautaröykkiö	Löydöt
Ajoitus	pronssikautinen	

Kuvaus

Kohde sijaitsee Ingarkilan kylässä, Mattiuksen tilan päärakennuksesta noin 330 metriä itäkoilliseen. Knutsin tilan pohjoispuolella sijaitsee tämä peltojen ympäröimä saareke, jolla sijaitsee kallio nimeltä Storberget. Röykkiö sijaitsee Storbergetin korkeimmalla kohdalla. Se on maapohjainen ja melko hyvin säilynyt. Röykkiö on muodoltaan pyöreä ja sen halkaisija on 9,5 metriä ja korkeus on noin 1,8 metriä. Röykkiön keskellä on kraatteri. Kohteen kunnon on J. Lauren määritellyt hyväksi. Paikalta ei ole löytöjä.

Tulkintaa, huomautuksia, lisäyksiä jne

Kohde muistuttaa alueen muita pronssikautisiksi luonnehdittuja hautaraunioita, mutta tarkemman ajoituksen saaminen vaatii jatkotutkimuksia.



Kohdenimi	Knuts Ingarkila	N 6666936
Alue	Ingarskila	E 3336975
Kunta	Inkoo	Z 23

Mj-tyyppi	Hautaröykkiö	Löydöt
Ajoitus	pronssikautinen ja/tai rautakautinen	

Kuvaus

Kohde sijaitsee Ingarskilan kylässä Tähtelästä Rådkilaan vievän tien pohjoispuolella pellon ympäröimällä pienellä kalliisella saarekkeella. Kohde sijaitsee Knutsin tilan päärakennuksesta 240 metriä itäkoilliseen. Se sijaitsee tämän havupuuvaltaisen saarekkeen kaakkoislaidalla muutaman metrin päässä pellon reunasta. Paikalla on röykkiö, joka sijaitsee loivasti ympäristöstään koholla olevalla kalliolla, mutta maasto laskee pääasiassa etelään.

Röykkiön halkaisija on 6,5 metriä ja korkeutta sillä on noin 0,5 m. Röykkiön alimmat kerrokset ovat vahvasti sammalen ja varpujen peitossa. Röykkiön kivet ovat sekä luonnonpyöreät että särmikkäät ja ne ovat kooltaan 0,2-0,4 m halkaisijaltaan. Kiviä peittää sammal ja jäkälä.

Röykkiön keskellä on kuoppa, jonka pohjois- ja länsireunat ovat lähes suorat. Kuopan havainnointia vaikeuttaa sen keskellä kasvava kuusi. Kuoppa on ilmeisesti myöhemmän kaivelen tulosta. Kuopan pohja oli sammalen peitossa, mutta vaikutti siltä, että kuoppa ei ulottunut pohjaan saakka.

Röykkiön lounaisosa vaikutti myllätyltä, koska siellä oli kiviä puhdas puoli ylöspäin. Röykkiön eteläosassa on toinen kuoppa, halkaisijaltaan noin 1,5 metriä. Se on ikään kuin osittain röykkiön ulkopuolella. Tulee siis vaikutelma, että eteläinen kuoppa on myös resentti. Röykkiön pohjoisosa vaikuttaa ehjimmältä. Röykkiön päällä retkottaa muutama kelopuu. Paikalta on ollut näkymät kaakosta etelän kautta lounaaseen.

Tulkintaa, huomautuksia, lisäyksiä jne

Röykkiö on mahdollisesti hautaraunio, jolloin sen ajoitus voi olla pronssikautinen tai rautakautinen. Kyseeseen saattaa tulla myös peltoröykkiö, koska ympärillä on laajat peltoaukeat. Kohteen luonteen selvittäminen vaatii lisätutkimuksia.



Kohdenimi	Högbergsfallet	N 6667635
Alue	Ingarskila	E 3337352
Kunta	Inkoo	Z 27,5

Mj-tyyppi	Hautaröykkiö	Löydöt
Ajoitus	moniperiodinen	

Kuvaus

Röykkiöt sijaitsevat Ingarskilan kylässä, Hommasin tilan päärakennuksesta noin 400 metriä pohjoiseen. Kohteet sijaitsevat Svartmossen nimisen avokallioiden ja soiden läikittämän metsäalueen etelään työntyvällä niemellä. Siellä peltoalueelle työntyvän metsäniemen lounaissivulla.

Ensimmäisenä on kuvailtu viidestä röykkiöstä läntisin:

Röykkiö 1 on osittain tuhoutunut ja sen keskellä on kraatteri. Röykkiöstä on jäljellä lähinnä reunakiveys. Röykkiö on pyöreä, sen halkaisija on noin 5 metriä ja korkeus 0,6 metriä.

Röykkiö 1:stä noin 25 metriä kaakkoon sijaitsee melko hyväkuntoinen pitkänomainen röykkiö 2. Sen keskellä on kraatteri, jossa kasvaa kuusi. Röykkiön pituus on noin 7 metriä ja korkeus noin 1,2 metriä.

Röykkiö 2:sta edelleen noin 14 metriä kaakkoon on kolmas röykkiö 3. Se on hajotettu, siitä on vain matala kivikerros jäljellä. Röykkiön halkaisija on noin 5 metriä.

Röykkiö 2:sta noin 12 metriä itäkaakkoon sijaitsee neljäs röykkiö 4. Sen halkaisija on noin 3 metriä. Röykkiö on hajotettu, siitä on vain vähän kiviä jäljellä.

Viides röykkiö sijaitsee 1:stä röykkiöstä noin 65 metriä koilliseen. Röykkiö on osittain hajotettu ja sen keskellä on kraatteri. Sen halkaisija on noin 5 metriä ja korkeus noin 0,5 metriä.

Löytöjä röykkiöiden alueelta ei ole.

Tulkintaa, huomautuksia, lisäyksiä jne



Kohdenimi	Tallmo	N 6667067
Alue	Ålkila	E 3337517
Kunta	Inkoo	Z 20

Mj-tyyppi	Hautaröykkiö	Löydöt
Ajoitus	pronssikautinen	

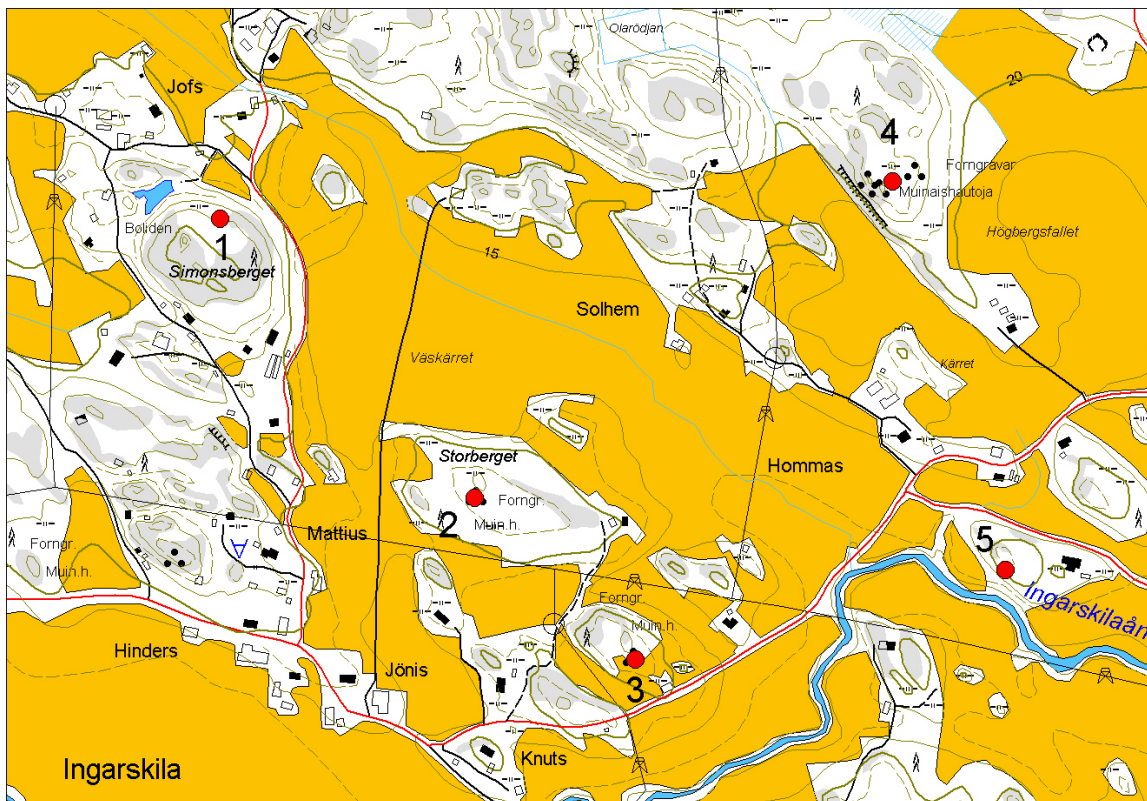
Kuvaus

Kohde sijaitsee Ingarskilan kylässä, Ingarskilaan pohjoispuolella sankkaa kuusimetsää kasvavan metsäsaarekkeen länsikärjessä olevan kallion itäpuolella. Kallioalue jää tien 11139 ja Ingarskila-joen väliin.

Röykkiö on hajotettu ja siitä on näkyvillä kivistä rakennettu kehä. Kivikehän halkaisija on 3 metriä , korkeus on 0,4 metriä. Paikalta ei ole löytöjä.

Tulkintaa, huomautuksia, lisäyksiä jne

Kohde muistuttaa alueen muita pronssikautisiksi luonnehdittuja hautaraunioita, mutta tarkemman ajoituksen saaminen vaatii jatkotutkimuksia.



Mittakaava 1: 10 000

1
NIMI Simonsberget
KUNTA Inkoo
ALUE Ingarskila
P 6667580
I 3336368
2
NIMI Storberget
KUNTA Inkoo
ALUE Ingarskila
P 6667172
I 3336740
3
NIMI Knuts Ingarskila
KUNTA Inkoo
ALUE Ingarskila

P 6666936
I 3336975
4
NIMI Högbergsfallet
KUNTA Inkoo
ALUE Ingarskila
P 6667635
I 3337352
5
NIMI Tallmo
KUNTA Inkoo
ALUE Älkila
P 6667067
I 3337517





Kohdenimi	Gammelbylandet	N 6654289
Alue	Lillramsjö	E 3332895
Kunta	Inkoo	Z 4-9

Mj-tyyppi	asuinpaikka	Löydöt
Ajoitus	historiallinen aika	KM 2003028

Kuvaus

Kohteen määrittely perustuu historiallisiin lähteisiin: Gamla Ramsö Bylandet 1650-luvun kartassa.

Inkoon saaristossa sijaitseva Gammelbylandet on pinnanmuodostukseltaan vaihteleva ja kasvillisuudeltaan saaristolle tyypillinen saari, jolla on paikoin avokalliota ja metsätyyppi on tuoretta kangasmetsää. Saaren S-rannan keskiosan pieni lahti on ulottunut pidemmälle sisäsaareen (Kohti E ja NE) n. 1000 vuotta sitten. Silloinen saaren S-ranta on tällä hetkellä nykyisen tilan perunapeltona. Nykyiset asukkaat muuttivat saareen vuonna 1948, jolloin pellot raivattiin, ja isännän mukaan pellostä siirrettiin suuret määrät kiviä pellon itäpuolella olevalle pienelle avokalliolle, jossa ne edelleen ovat.

Peltoraunio on soikea NE-SW -suuntainen), 2,4 x 2,1 x 0,5 m; kivet 5-50 cm (tyypillisin koko 20 cm), särmikkäitä; raunion NW -päässä n. 80 cm luonnonkivi. Pellosta koilliseen on N-S -suuntainen kohti S viettävä niitty (nykyisen sähkölinjan alla), jonka E-reunassa on myös ilmeisiä ja latomisen hyvästä tilasta päätellen suhteellisen tuoreita peltoraunioita.

Tutkimukset rajattiin pääasiassa tilan päärakennuksen E-puolelle ja sen N-puolen avokallion SE-reunaan. Kohdetta koekuopitettiin (A-H) heti perunapellon pohjoispuolella olevalla terassilla (A-D) ja koillisella niityllä (E-G). Perunapelloa käytiin läpi metallinpaljastimella isäntävään kehotuksesta, sillä he ovat löytäneet paljon metalliesineitä pellostä (kuvat esineistä 250702:15-31). Niitä löytyikin runsaasti, vaihdellen hyvinkin moderneista (traktorin osia, ruuveja, pullonkorkkeja) vanhempiin: taottuja rautanauvoja ja kolikko (MONETA NOVA) 1500-luvun loppupuolelta. Pellolla oli siis selvä esinekeskittymä, joka oli täysin sekoittunut nykypäivän materiaalien kanssa.

Koekuoppien maannokset olivat kahdenlaisia. Pellon N-puolen terassin koekuopissa (A-D) oli pohjamoreenin päällä 5-40 cm hiekkaista multaa riippuen siitä, kuinka lähellä peltoa oltiin. Pelto on ilmeisesti aiemmin ulottunut terassille asti; nykyään terassin ja pellon välissä kulkee traktoritie. NE- niityllä (koekuopat E-G) moreenin päällä oli 20-30 cm niittymultaa.

Pellon N-puolta kulkevan traktoritien pohjoispuolella on röykkiö, joka on luultavasti myös peltoraunio, mutta mahdollisesti kiviunin jäänteet. Sen S-puolelle tehdystä koekuopasta (D) tuli runsaasti kalansuomuja ja kerrostumat olivat huomattavasti moninaisemmat kuin muissa multa + moreeni -koekuopissa: likamaata ja savikerros, jonka seassa laastin ja tiilen paloja, sekä puuta. Röykkiön päällä kasvaa suuri marjapensas.

Koillisniityn koekuopista tuli hyvin vähän löytöjä, mutta multakerroksen ja pohjamoreenin rajakerros oli aaltoileva (n. 40 cm taajuus), viitaten mahdollisesti kyntämiseen. Tilan päärakennuksen N- ja E-puolet tutkittiin koepistoin (4 kpl) kohteen laajuuden selvittämiseksi. Näistä ei löytynyt muuta kuin hyvin modernia esineistöä tai ei mitään.



Tulkintaa, huomautuksia, lisäyksiä jne

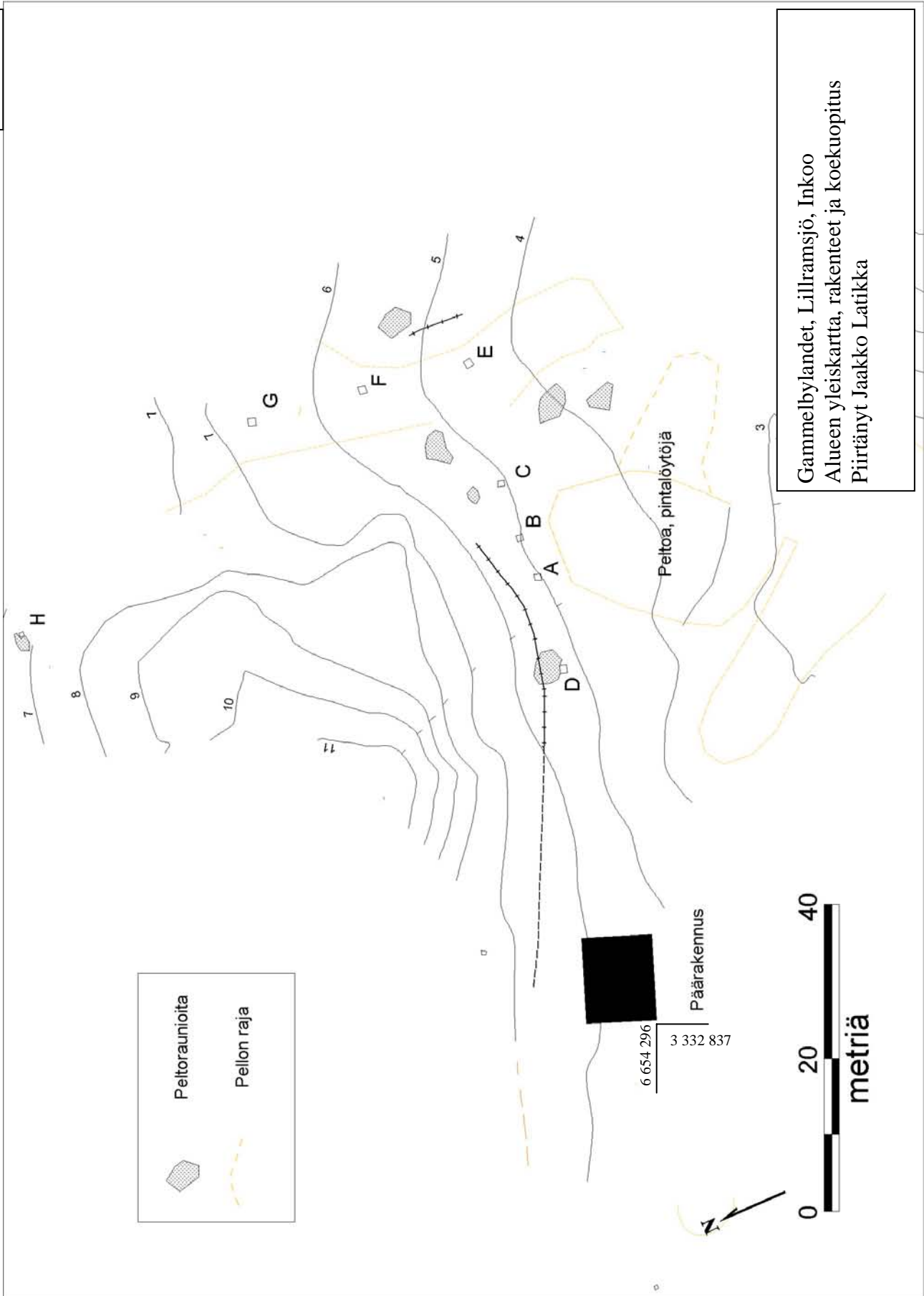
Kylä sijaitsee Orlandetilla, mutta sen rajojen sisällä on erillinen Gammelbylandet, vanhempi tonttimaata. Molemmat kartalla 1652. Vanhempi ei ole enää asuttu 1600-luvulla.

Vaikuttaisi siltä, että saaren aktiviteettikeskus on sijainnut pellon pohjoisosassa sekä nykyisessä perunapellossa, erityisesti muistaen että tilan asukkaat raivasivat alueelta suuri määrä kiviä pois eli kaikki mahdolliset rakenteet. Löytöaineisto, joka koostuu pääasiassa punasavikeramiikasta, fajanssista ja ikkunalasista, ajoittuu 1500-luvulta 1900-luvulle.

Mielenkiintoisia löytöjä ovat kirjahela ja pronssinen sormustin sekä laskuraha 1600-luvulta.



Kartta 1



Gammelbylandet, Lillramsjö, Inkoo
Alueen yleiskartta, rakenteet ja koekuopitus
Piirtänyt Jaakko Latikka



Kohdenimi	Norrby	N 6655075
Alue	Ors	E 3326260
Kunta	Inkoo	Z 11

Mj-tyyppi	Asuinpaikka	Löydöt
Ajoitus	0	KM 2003027

Kuvaus

Kohteen määrittely perustuu historiallisiin lähteisiin. Maininta vuodelta 1540, jonka lisäksi mainitaan "utbysmän", eli kylän ulkopuolista omistusta kylässä. Vanha tonttima on autoitunut viimeistään 1693, jolloin se on merkitty vanhana tonttina Lars Brotheruksen karttakonseptissa, ja on nykyisin rakentamaton. Kyseessä lienee alkujaan vanhaa suomalaisasutusta.

Kohde sijaitsee kapean peltoalueen pohjoisosassa etelään suuntautuvalla kallioniemekkeellä, jolla on muutamassa kohdassa kallio paljaana, mutta joka on muuten aluskasvillisuuden peitossa. Niemekkeellä on siellä täällä suurehkoja luonnonkiviä (max. halkaisija n. 1 m). Peltoa on suunnissa E, S ja W, mutta metsää N-suunnassa. Niemekkeellä on ainakin neljä röykkiötä, joista kolme on luultavasti peltoraunioita.

Niemekkeen keskellä oli pyöreähkö kauttaaltaan aluskasvillisuuden peitossa oleva kivikasa halkaisijaltaan n. 4 m (korkeus 0,5 m).

Heinän ja sammaleiden poiston jälkeen näkyi kivikasan keskeltä selvästi rakenteen kulma, ja myös kasan yleinen muoto osoittautui nelikulmamaiseksi. Rakenne piirrettiin ja kuvattiin, jonka jälkeen alettiin kiviä poistaa rakenteen päältä muodon ja koon selvittämiseksi. Näiden perusteella rakennelma todettiin uuniksi.

Kivien koko vaihteli 10-60 cm:n välillä. Itse rakenteen ulkomitat olivat 1,6 m (NE-SW) x 1,9 m (NW-SE), sisämitat 0,88 m x 0,95 m. Rakenteen ympärillä oli kiviä, joista oli vaikea sanoa olivatko ne alkuperäisellä sijaintipaikallaan vai olivatko ne sortuneet tai muuten siirtyneet. Rakenteen alimmat kivet olivat selvästi suurempia (30-60 cm) ja muodostivat hevosenkengänmuotoisen perustuksen. Uunin takana oli samanlaisista kivistä tehty suoria kivirivi, pituus noin 2,5 m, joka on luultavasti seinän perusta. Uuni oli rakennettu suoraan kallion pinnalle.

Uunin SE- ja SW-sivuilla tuli näkyviin rakenteiden suuntaisesti puuta, mutta ne osoittautuivat myöhemmin juuriksi.

Vaikuttaa siltä, että rakenteen yläosien pienemmät kivet olivat sortuneet ja levinneet kohti E. Rakenteen NW-puolella oli 2 m pitkä kahdeksan kiven muodostama selvä kivirivi, joka noudatteli koko rakenteen yleistä linjausta. Rakenteen W-nurkka oli selkeä, samoin kuin NW- ja SW-reunat. NE- ja SE-reunat olivat varsin epämääräisiä; tämän perusteella onkin todennäköistä, että uunin täyttöaukko sijaitsi rakenteen NW-, E- tai SE-puolella. Rakennelman alimmat kivet käännettiin sivuun mahdollisen pohjustuksen havaitsemiseksi, mutta osoittautui että ne olivat alun perin sijoitettu suoraan kalliolle. Kasvillisuuden juurakot olivat nostaneet kiviä paikallaan hieman, jolloin niiden alle oli päässyt orgaanista maata, mutta mitään savipatjaa tms. ei ollut.



Niemekkeelle tehtiin lisäksi 4 koekuoppaa, mutta niistä tuli ainoastaan modernia esineistöä, kuten pullonkorkkeja, piikkilankaa ja modernia lasia. Niiden maannokset olivat matalia ja puhtaasti orgaanista kerrostumaa peruskallion tai moreenin päällä.

Tulkintaa, huomautuksia, lisäyksiä jne

Tutkimuksissa mitään varsinaista esineistöä ei löytynyt, mutta kivien seasta ja pohjalta löytyi runsaasti (65 kg) palaneen saven kappaleita, ja aivan pohjalta paikoin paksujakin kerrostumia palamatonta savea. Tästä johtuen voitiin rakennelma tulkita savella tiivistetyksi uuniksi, jossa osa savesta oli palanut ja osa ei. Selvästi suurimassa osassa savipalasisista ei ollut havaittavissa minkäänlaista pintaa, mutta joissakin oli. Vielä harvemmissä oli kaksi pintaa, joten voidaan olettaa uunin polttokammion olleen kokonaan savella vuorattu, mutta vain vuorauksen sisäkerroksen palaneen. Rakennelman sorrutua palamaton savi lienee liuennut ja muodostanut pohjalle edellä mainitut kerrostumat. Joissakin savipalasisissa oli selviä painanteita, joissa oli havaittavissa puun syitä. On siis mahdollista, että rakentamisvaiheessa on käytetty puuta tukemistarkoituksessa tai kehikkona, jonka päälle uuni on rakennettu.

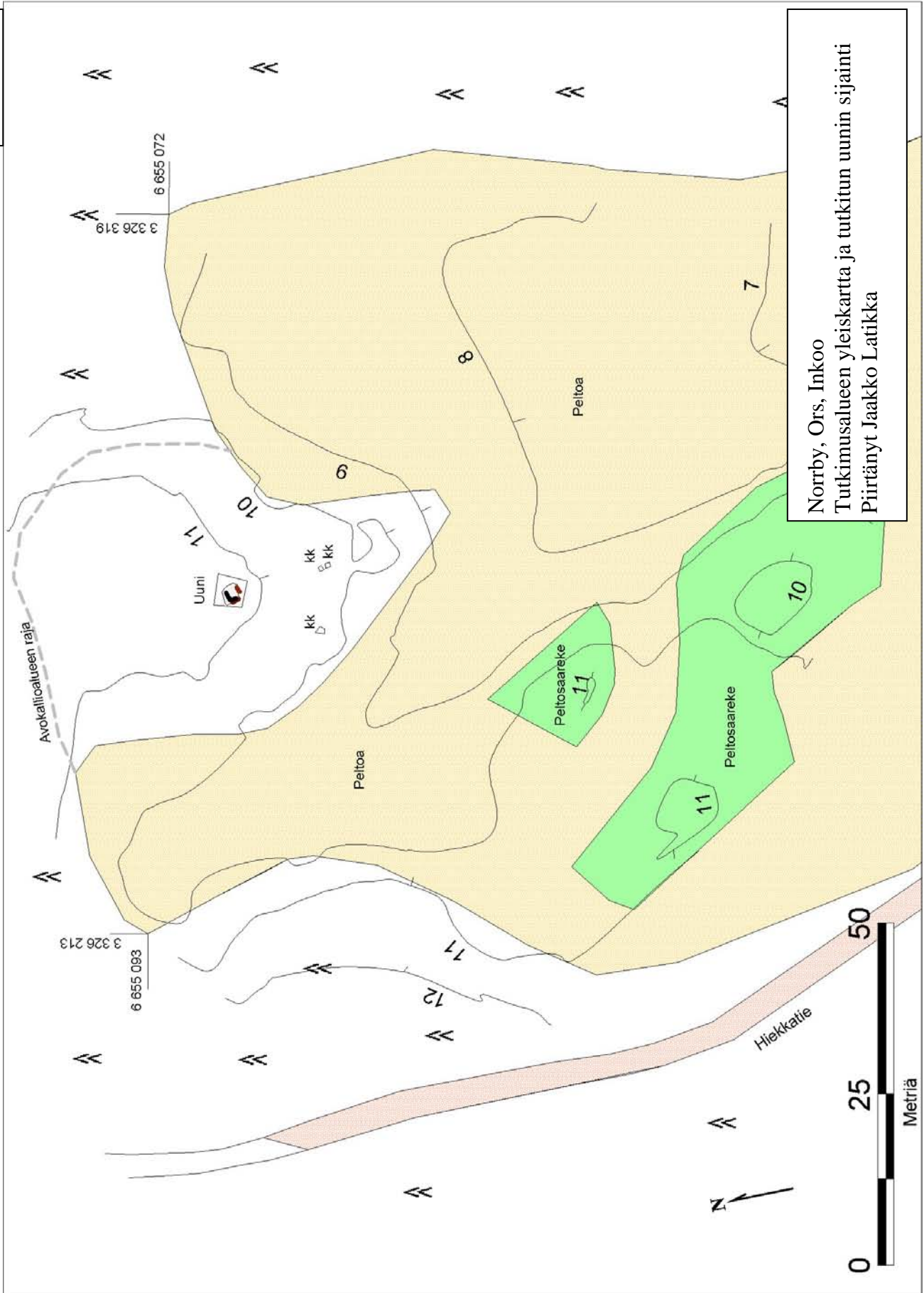
Erikoista on se, että rakenteen pohjalla ei ollut jälkeäkään noesta tai hiilestä, joten käytön aikana ja sen jälkeenkin se on pidetty hyvin puhtaana. Välittömästi rakenteen etelä- ja kaakkoispuolella oli kuitenkin peruskalliiossa n. 20 cm pystysuora pudotus, ja siinä olikin nokista ja rasvaista maata, jonka seassa oli hiilenkappaleita (näyte otettu).

Niemekkeelle tehtiin lisäksi 4 koekuoppaa, mutta niistä tuli ainoastaan modernia esineistöä, kuten pullonkorkkeja, piikkilankaa ja modernia lasia. Niiden maannokset olivat matalia ja puhtaasti orgaanista kerrostumaa peruskallion tai moreenin päällä.

Tutkimukset eivät selvittäneet kohteen ajoitusta. Ainoa tieto on että asuinoaikka autioituu 1600 luvulla. Luultavasti kyse on kuitenkin Ors kylän toinen vanhempi tonttimaa, jonka toinen osa "Gammelby" sijaitsee Norrbystä etelään joitakin satoja metrejä.



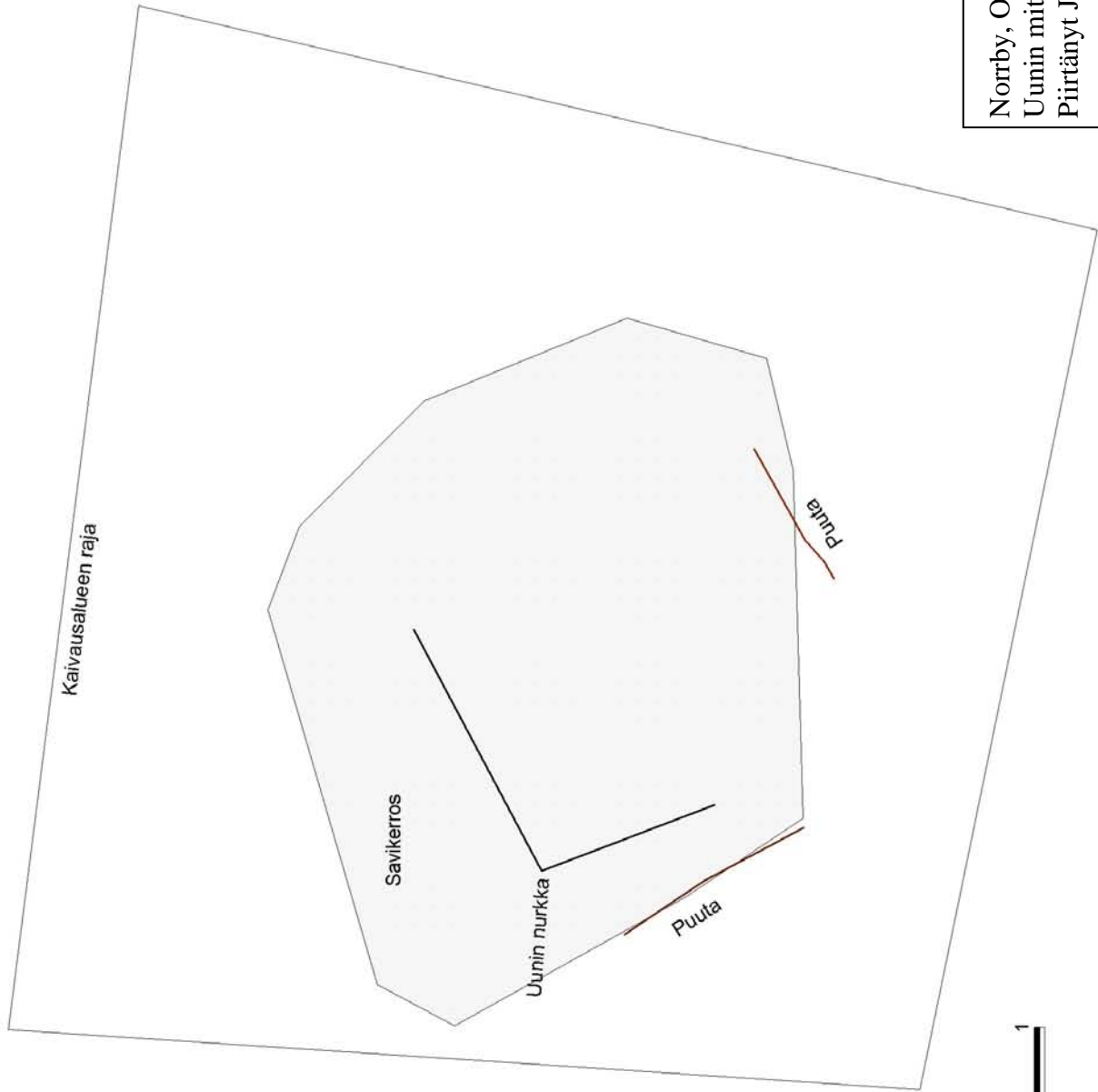
Kartta 1





Kartta 2

Norrby, Ors, Inkoo
Uunin mitatut rakenteet
Piirtänyt Jaakko Latikka



N

0 0.5 1
metriä



Kohdenimi	Ramsjö gård	N 6658657
Alue	Storramsjö	E 3327582
Kunta	Inkoo	Z 5-10

Mj-tyyppi	Asuinpaikka	Löydöt
Ajoitus	Historiallinen aika	KM 2003029

Kuvaus

Kohteen määrittely perustuu historiallisiin lähteisiin. Karl Näskonungsson ja Gerdt Skytte myivät tilan Paadisten luostarille (FMU 1120, 1121), 1407 luostari myi Tord Röríksson Bondelle. 1461 Gregers Matsson. 1500-l 4 fr.lb. 1300-l kuninkaankartano?

Tutkittu alue on saaren keskiosassa sijaitsevan Ramsjö gårdin E-puolinen kohti S viettävä kivikkoinen metsä- ja peltoalue. 1000 vuotta sitten on tilan S-puolella nykyisten peltojen kohdalla ollut leveä merenlahti, jonka suulla on ollut saaria. Pääosa alueesta on lehtimetsää, jossa kasvaa pihlajaa ja vaahteraa, mutta paikoin tuore kangasmetsä on tunkeutunut kuusineen alueelle.

Aluetta koekuopitettiin (A-Z, AA-AF) W alkaen, ja S-suuntaan työntyvät metsittyneet kallioniemekkeet ja peltojen kalliosaarekkeet tutkittiin potentiaalisilta alueilta.

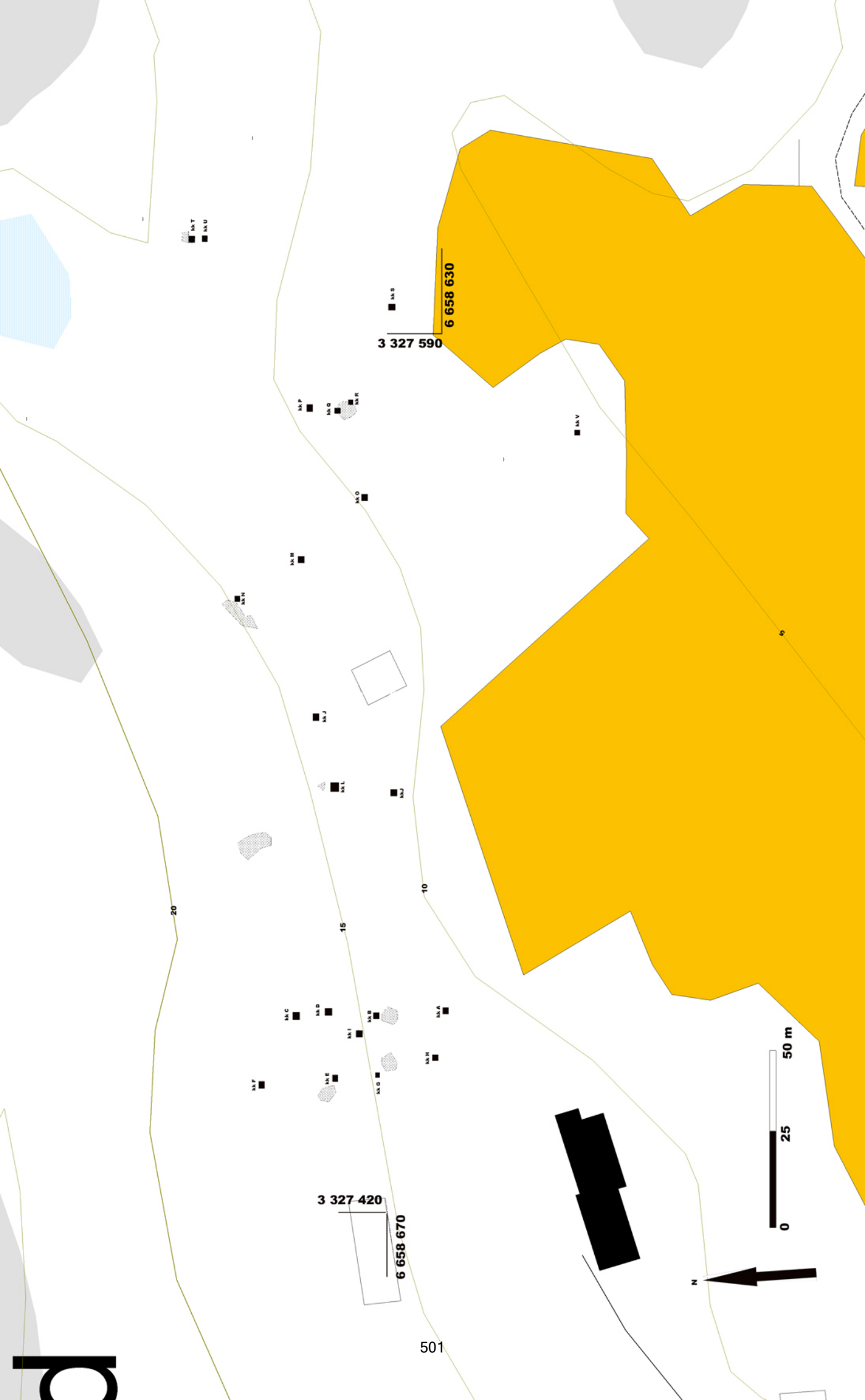
Nykyisen tilan läheisistä koekuopista (A-L, O-P; kuopat M, N ja S löydöttömiä) löytyi suhteellisen runsaasti esineistöä, joka ajoittuu lähinnä uuden ajan alkupuoliskolle, mutta kallioniemekkeet ja -saarekkeet (kuopat V-Z, AA-AF) olivat lähes täysin löydöttömiä lukuun ottamatta muutamaa tiilensirua.

Kuopat Q ja R tehtiin kalliokohoumalla olevan kivikasan pohjois- ja itäpuolille. Kivikasa oli halkaisijaltaan n. 4 m ja 0,8 m korkea; kivet 10-30 cm sekä pyöreitä että särmikkäitä. Kivien seassa oli runsaasti tiiltä ja mustaa savista maata. Erityisiä rakenteita tai muotoa ei rökkiössä ollut havaittavissa. Löytöinä tiilen lisäksi tuli palamatonta luuta ja rautanauvoja. Kyseessä on todennäköisesti uuden ajan unin jäänteet.

Koekuopat T ja U tehtiin rinteeseen NE-osassa olleen talorakenteen sisään, ja niistä tuli esineistöä 1600-1700 -luvulta. Talo kuului mahdollisesti Fagervikin ruukin alla oleviin kesähuviloihin. Siinä oli selvästi havaittavissa sammalen peittämä nelikulmainen uunirakenne. Sammalen ja muun aluskasvillisuuden vuoksi talon perustukset olivat varsin vaikeasti määriteltävissä.

Tulkintaa, huomautuksia, lisäyksiä jne

Maannokset olivat koekuopissa yleisesti varsin toistensa kaltaisia, jossa turvekerroksen alla oli hiekkainen multa ja kivinen moreeni. Maannosten raja oli useissa kuopissa epätasainen ja joissain kuopissa oli varsin sekoittuneet kerrokset, joten myöhempää aktiviteettia oli havaittavissa.



20

15

10

3 327 420

6 658 670

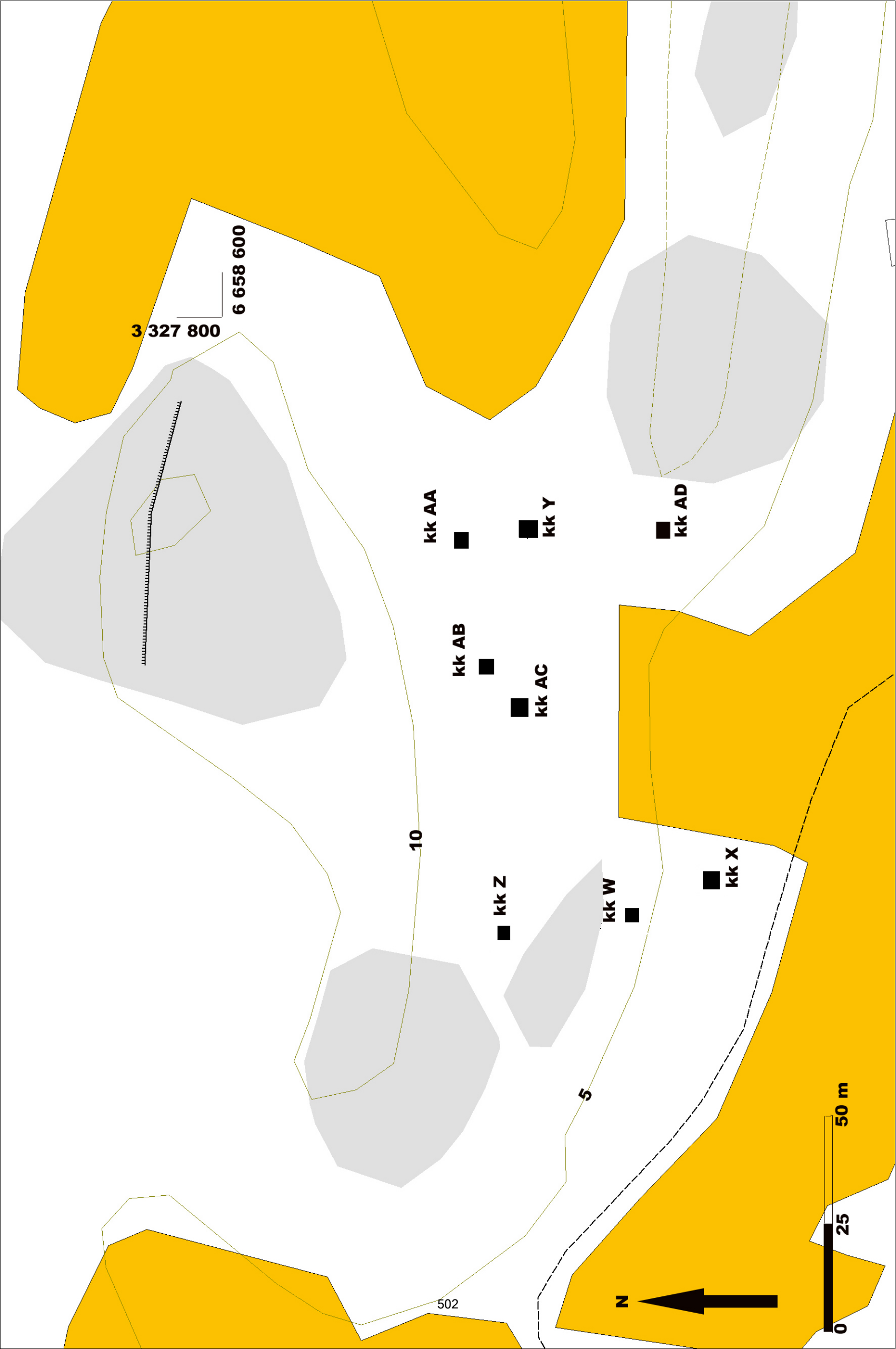
3 327 590

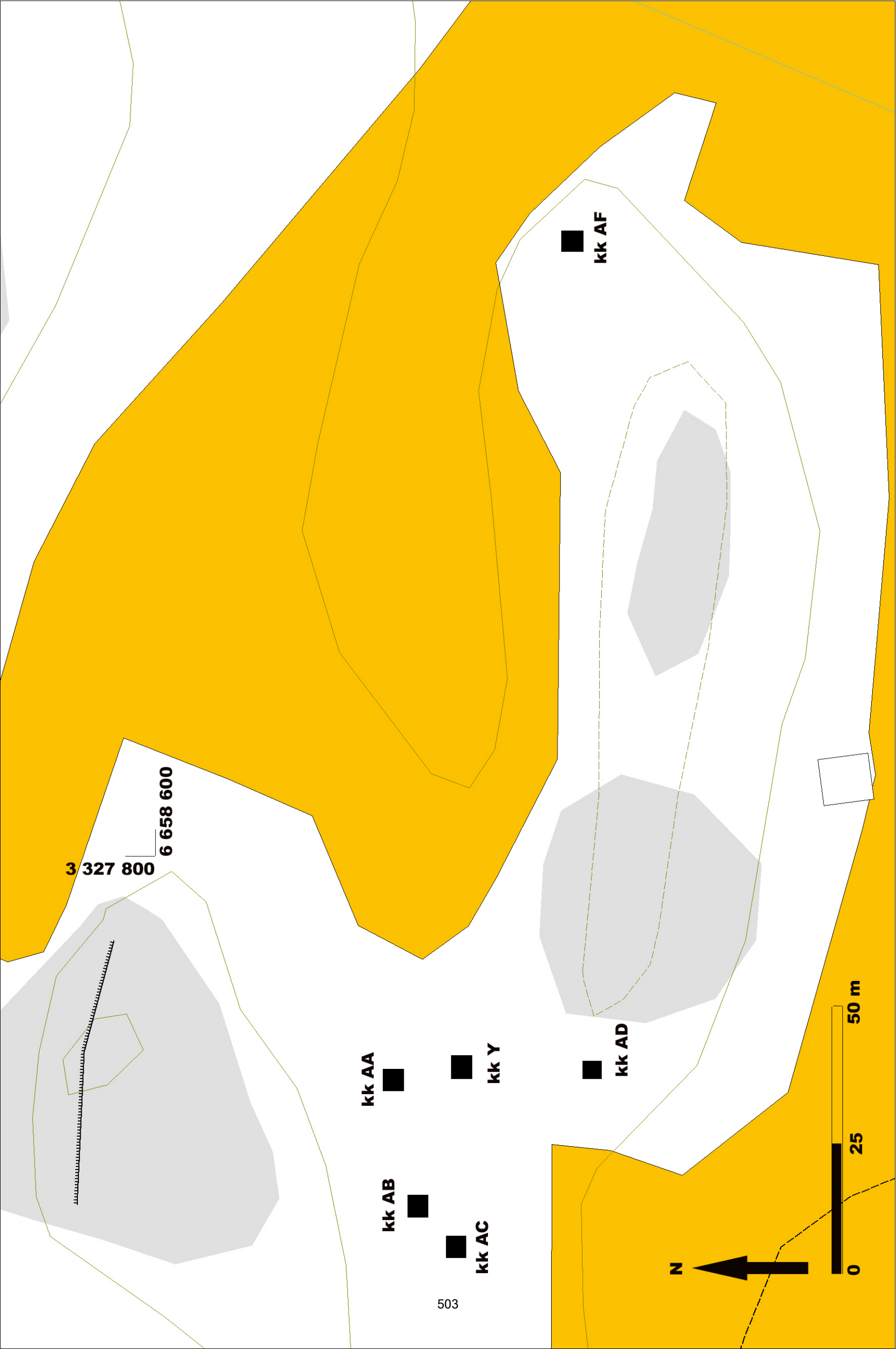
6 658 630

501

0 25 50 m

N





3 327 800

6 658 600

kk AA



kk Y



kk AC



kk AD



kk AF

503

N

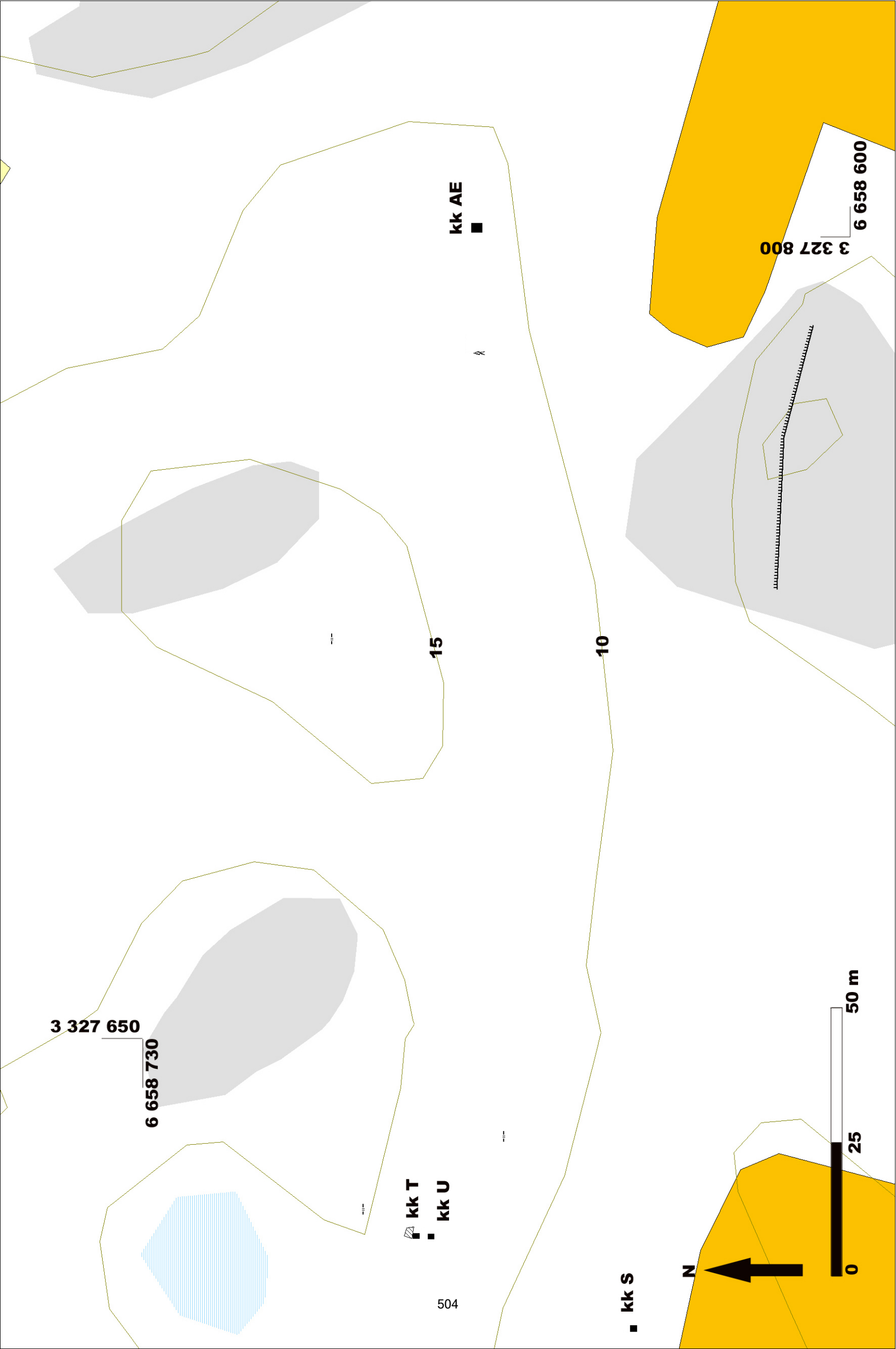


50 m

25

0





kk AE

3 327 800
6 658 600

15

10

3 327 650

6 658 730

kk T
kk U

504

kk S

N

