

SIUNTIO



Kohdenimi	Krejansberget	N 6677546
Alue	Gestans	E 3345122
Kunta	Siuntio	Z 65

Mj-tyyppi	Hautaröykkiö	Löydöt
Ajoitus	pronssikautinen	

Kuvaus

Kohde sijaitsee Siuntion kirkonkylän koillispuolella sijaitsevalla Krejansbergetin huipulla. Kallio sijaitsee Kirkkojoen pohjoispuolella ja on laidoiltaan jyrkkäpiirteinen. Kohteelle pääsee seuraamalla reittiä Kotiseutumuseoon, jonne tie erkanelee oikealle Svidjevägenistä etelästä päin tultaessa heti Kirkkojoen ylityksen jälkeen. Kotiseutumuseon pihalta kulkee värimerkein opastettu polku suoraan kohteelle. Kiipeäminen ei vaadi kohtuuttomia ponnistuksia. Kohteen ympäristö on avokalliota ja mäntypainotteista kuivaa kangasta. Paikalta on avarat näkymät etelään, missä näkyy Siuntion keskiaikainen kirkko ja etenkin länteen, missä Kirkkojoki halkoo kaunista peltomaisemaa.

Kallioalueen eteläosan ylätasanteella sijaitsee varsin näyttävä röykkiö A alun perin N-S-suunnassa 20 m, E-W-suunnassa 25 m, korkeus 1,6 - 2,3 m. Röykkiön keskellä on nykyään näkyvissä osittain tuhoutunut paasiarkku 3,3 x 1,3 m.

Röykkiö B edellisestä n. 16 m luoteeseen. Röykkiö on rakennettu porrasmaisen kalliokohouman päälle. Röykkiön halkaisija on noin 9 metriä.

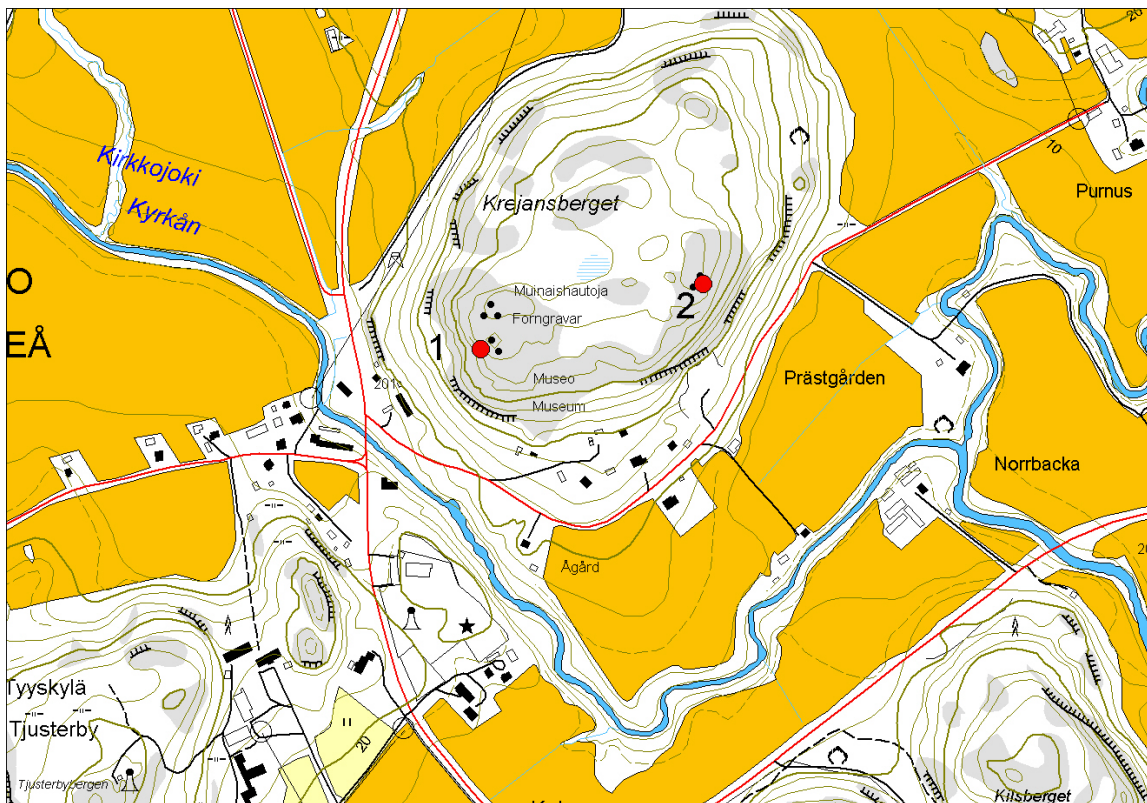
Röykkiö C sijaitsee edellisen pohjoispuolella. Röykkiö on noin 12,7 m laaja ja korkeutta sillä on 1,6 metriä.

Röykkiön D on Alfred Hackman tutkinut osittain 1894. Röykkiötä on ympäröinyt ilmeisesti reunamuuri ja sen keskellä on arkkua muistuttava kivirakennelma. Röykkiön halkaisijaksi on mitattu 11 metriä ja korkeus on 2 m. Kaivauksissa löytyneitä irtolöytyjä on mm. savitiiviste, keramiikka ja hiili. Kallio laskee jyrkästi länteen röykkiön länsipuolella.

Röykkiöryhmän viides röykkiö sijaitsee edellisistä noin 300 metriä koilliseen, joka on nimetty kohteeksi Krejansberget 2, mutta voidaan pitää samaan kokonaisuuteen kuuluvana.

Tulkintaa, huomautuksia, lisäyksiä jne

Kohde muistuttaa alueen muita pronssikautisiksi luonnehdittuja hautaraunioita, mutta tarkemman ajoituksen saaminen vaatii jatkotutkimuksia.



Mittakaava 1: 10 000

1	
NIMI	Krejansberget 1
KUNTA	Siuntio
ALUE	Gestens
P	6677546
I	3345122
2	
NIMI	Krejansberget 2
KUNTA	Siuntio
ALUE	Krejans-Purnus
P	6677641
I	3345447





Kohdenimi	Kylpylän kallio	N 6676477
Alue	Västerby	E 3345203
Kunta	Siuntio	Z 34

Mj-tyyppi	Kivirakenne	Löydöt
Ajoitus	ajoitus epäselvä	

Kuvaus

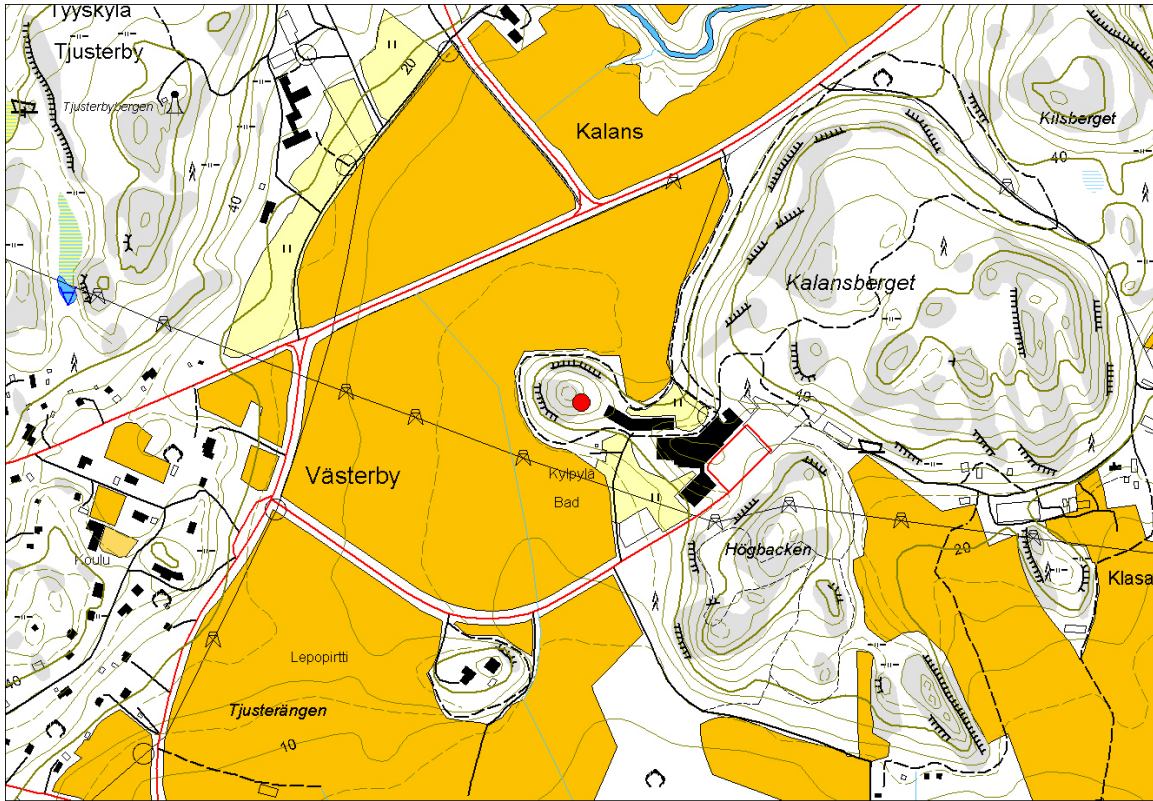
Kohde sijaitsee Siuntion Västerbyssä Tjusträsk-järven pohjoispuolella jyrkkäreunaisella pienellä kalliolla. Tarkemmin kuvailtuna tämä kallio sijaitsee Kalansberget-nimisen suuremman kallioalueen länsilaidalla. Kallio, jolla mahdollinen vallitus sijaitsee, on matalan kannaksen kautta yhteydessä Kalansbergettiin. Siuntion kuntoutumiskeskus sijaitsee heti kallion kaakkoispuolella. Kallio sijaitsee Evitskogintiestä 200 metriä etelään.

Tämän jyrkkäreunaisen kallion itä- ja kaakkoisrinteellä noin 20 metriä huipulta on vallimaista kivimuodostelmaa noin 26 metrin matkalla. Vallin leveys vaihtelee 0,5 - 3 metriin ja se on paikoin hyvinkin hajallaan. Vallin kivet ovat kooltaan 0,4-0,8 m, mutta keskimäärin ne ovat 0,5 m halkaisijaltaan. Kivet ovat luonnonkiviä ja niitä peittää sammal ja ruohottunut turve. Vallin alapuolella kallion alarinteessä on myös siellä täällä suurehkoja kiviä, jotka ovat saattaneet vieriä vallista. Alueella on luonnostaan jonkin verran kiviä.

Vallista eteläkaakkoon on kannas, jolla tämä jyrkkä kallio tavallaan liittyy suurempaan kallioalueeseen, jonka nimi on Kalansberget. Toisin sanoen tämä pellon ympäröimä kallionnyppylä on peltotasoa hieman korkeamman kannaksen kautta yhteydessä itäpuolella sijaitsevaan Kalansbergettiin. Valli on itse asiassa juuri vasten tätä kannasta. Tällä suunnalla on muutenkin keskimääräistä enemmän suuria, jopa yli metrin halkaisijaltaan olevia kiviä. Muilla ilmansuunnilla kalliota ympäröi alavampi peltomaisema. Kalliota kiertää 12,5 metrin korkeuskäyrä.

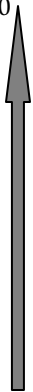
Vallien paikkeilta on hyvät näkymät kohti etelää Tjusträsk-järveä. Kallion huipulta on avoimen maaston aikaan ollut näkymät joka suuntaan.

Tulkintaa, huomautuksia, lisäyksiä jne



Mittakaava 1: 10 000

NIMI	Kylpylän kallio
KUNTA	Siuntio
ALUE	Västerby
P	6676477
I	3345203





Kohdenimi	Nordanböle	N 6670072
Alue	Kela	E 3350796
Kunta	Siuntio	Z 15

Mj-tyyppi	Puolustusvarustukset?+kellari	Löydöt
Ajoitus	ajoitus epäselvä+historiallinen aika	

Kuvaus

Kohde sijaitsee Kelan kylässä Siuntiossa peltojen ympäröimällä Bysberget nimisellä saarekkeella. Saareke sijaitsee aivan tien n:o 11227 varrella, tien pohjoispuolella noin 1,5 km Vikträsk-järvestä itään.

Kyseessä on melko tasalakinen laaja kallioalue, jonka päällä on lampi. Kallioalueen etelä- ja lounaislaidoilla on kivivalleja. Lounaissivulla on noin 15 m pitkä valli, jonka suunta on NNW - SSE. Sen leveys on 1-1,5 metriä ja korkeutta sillä on 0,2-0,6 metriä. Vallin kivet ovat kooltaan 40-60 cm ja ne ovat luonnonpyöreitä. Kivet ovat kallionjyrkänteen juurella terrassimaisella tasanteella. Tämän aidan alapuolella on lievä jyrkänne.

Terassin leveys on 1-3 metriä. Kivet ovat enimmäkseen täysin sammalen peitossa.

Tästä noin 15 metriä eteläkaakkoon sijaitsee kellarimonttu, joka on kivillä vuorattu. SE sijaitsee rinteessä ja kellarin oviaukko avautuu länsiluoteeseen. Kellarin koko on noin 3 x 6 m ja sen syvyys takareunastaan on noin 2 m. Isäntä, joka sattui paikalle, kertoi, että kellarin on kuulunut talolle, joka sijaitsee kallion lounaislaidalla. Kellarin sisäosassa kasvaa lehtipuita ja se on siis katto-osastaan avoin. Kivet ovat kooltaan 40-70 cm halkaisijaltaan ja eteläseinässä on "hylly".

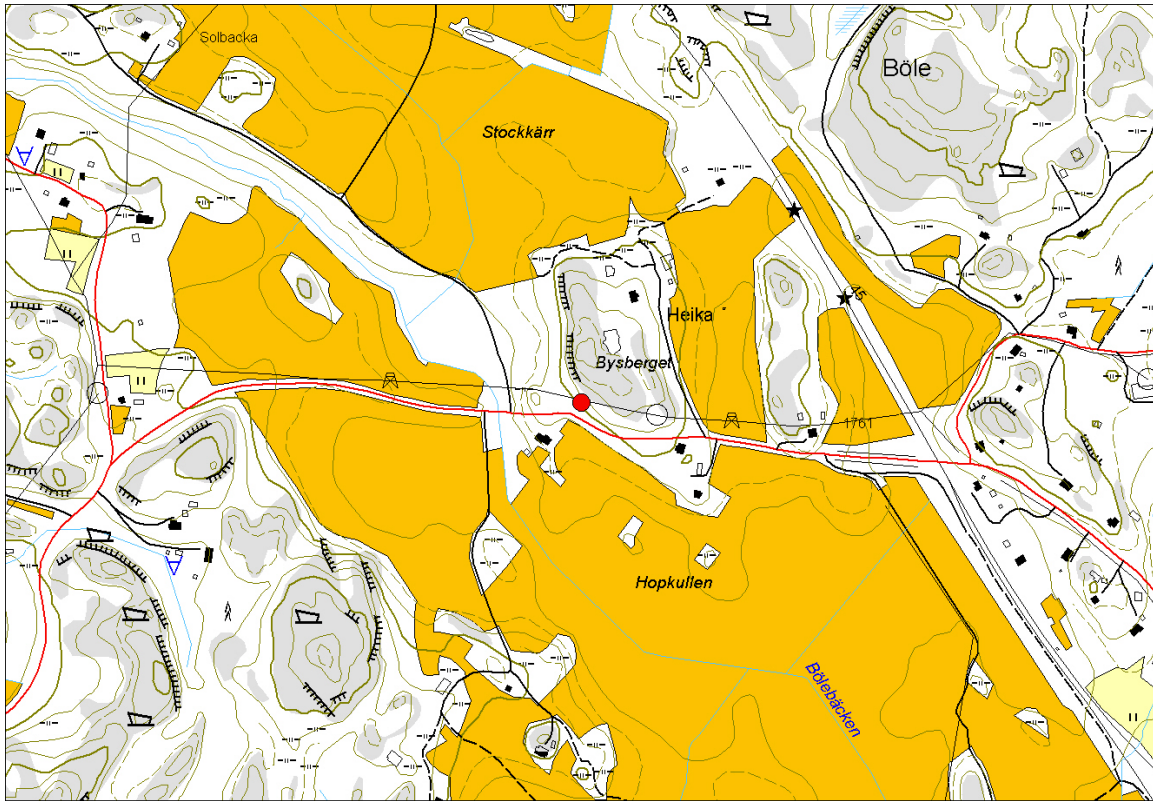
Kellarista noin 10 m etelään sijaitsee SSE - WNW -suuntainen kivirivi, noin 10 metriä pitkä. Kivirivi koostuu pääasiassa 0,5-1,0 m kokoisista luonnonkivistä. Ne sijaitsevat melko lailla kallion rinteiden alaosassa, eivät varsinaisesti terassilla.

Tästä etelään on noin 17 m pitkä ESE-WNW -suuntainen kivirivi kallion ja jyrkänteen välillä. Kivet ovat kooltaan 0,5-1,0 m ja osa kivistä on kyljellään. Ylärinteessä kalliolla on 2 siirtolohkareita. Kallioalueen eteläpuolella kulkevan tien ja vallin välimaastossa on neuvostoaikaisia kuopanteita, jotka lienevät puolustustarkoitukseen kaivettuja. Näiltä kuopilta on tielle matkaa noin 20 metriä.

Noin 50 metriä itään em. kohteesta sijaitsee tien reunassa betonikivijalka, joka on paikallisen isännän mukaan ollut kauppa. Kallion kaakkoisreuna on loiva ja kivetön. Itäreuna on jyrkähkö. Kallioalueen koillis- ja pohjoisosat ovat raivattua ja rakennettua nykyisen tilan aluetta.

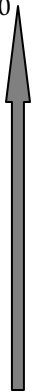
Kallion luoteis- ja länsireunat ovat suhteellisen jyrkkiä.

Tulkintaa, huomautuksia, lisäyksiä jne



Mittakaava 1: 10 000

NIMI	Nordarböle
KUNTA	Siuntio
ALUE	Kela
P	6670072
I	3350796





Kohdenimi	Ekeberga	N 6678563
Alue	Suitia	E 3344978
Kunta	Siuntio	Z 45

Mj-tyyppi	Hautaröykkiö	Löydöt
Ajoitus	moniperiodinen	

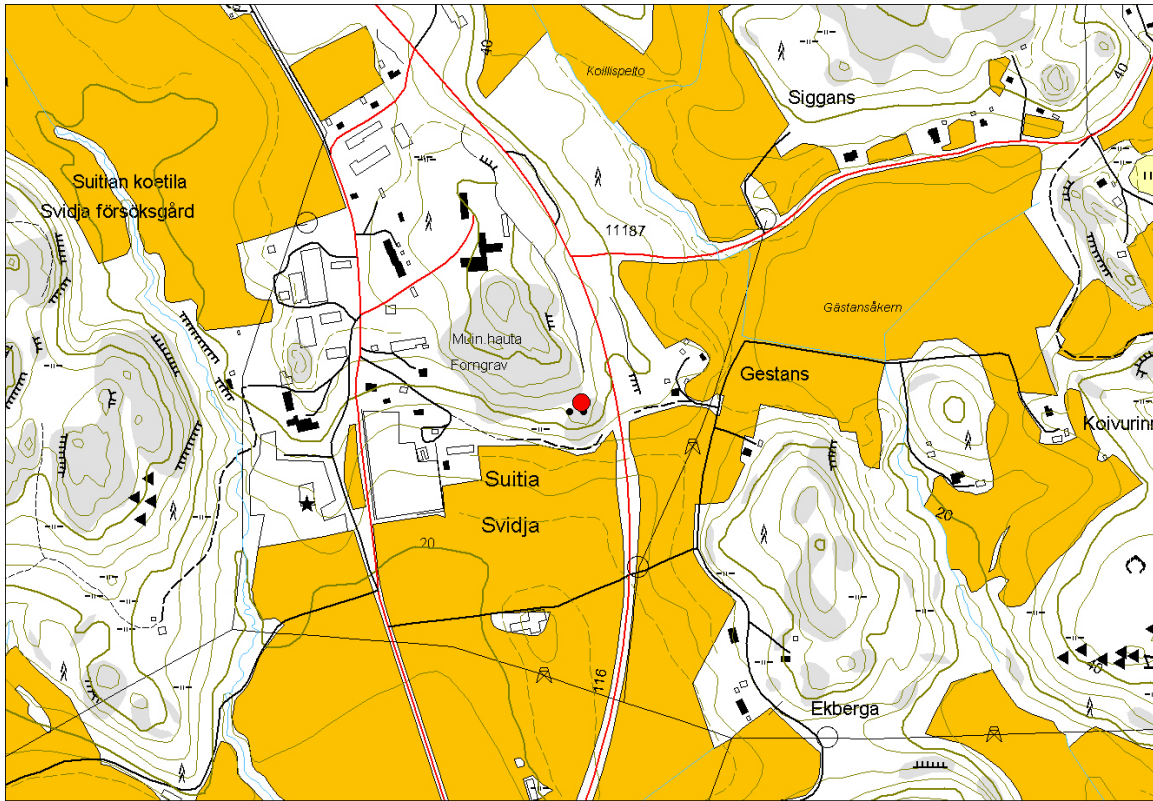
Kuvaus

Ekebergan hautaröykkiö sijaitsee Suitian kartanosta 375 m itäkoilliseen sijaitsevan jyrkkäseinäinen kallion eteläosassa. Kohde sijaitsee kallion eteläreunalla, josta laaja näköala peltojen yli kirkon suuntaan. Hautatasanteen reunat laskevat jyrkästi kaikkialle paitsi pohjoiseen, jossa kohoavasta kallionhuipusta sen erottaa pieni rotko. Kohteen korkeus meren pinnasta on 45-50 metriä.

Röykkiössä kaksi sisäkkäistä kivikehää. Sisemmän kehän sisällä on suorakaiteen muotoinen kivirakenne. On pohdittu että kyseessä olisi röykkiön ja virolaisen tarhakalmiston yhdistelmä. Kohdetta ovat tutkineet A. Hackman 1923 sekä J. Leppäaho 1952. Rakenteesta on löytynyt esineistöä vanhemmalta rautakaudelta, tarkemmin roomalaisajalta, ja mm pronssikautisia esineistöä sekä nuorempia rautaesineitä

Lähin tie sijaitsee kohteelta 50 metriä itään. Lähin talo sijaitsee kohteelta noin 190 metriä länteen. Tämän talon pihalta kulkee polku kallion alataitetta myötäillen. Jos kohdetta lähestyy Suitian tilan suunnalta on pihapiiristä kohteelle matkaa vajaat 300 metriä.

Tulkintaa, huomautuksia, lisäyksiä jne



Mittakaava 1: 10 000

NIMI	Ekeberga
KUNTA	Siuntio
ALUE	Suidja
P	6678563
I	3344978





Kohdenimi	Kohagen	N 6676857
Alue	Backa	E 3346823
Kunta	Siuntio	Z 50

Mj-tyyppi	Hautaröykkiö	Löydöt
Ajoitus	pronssikautinen	

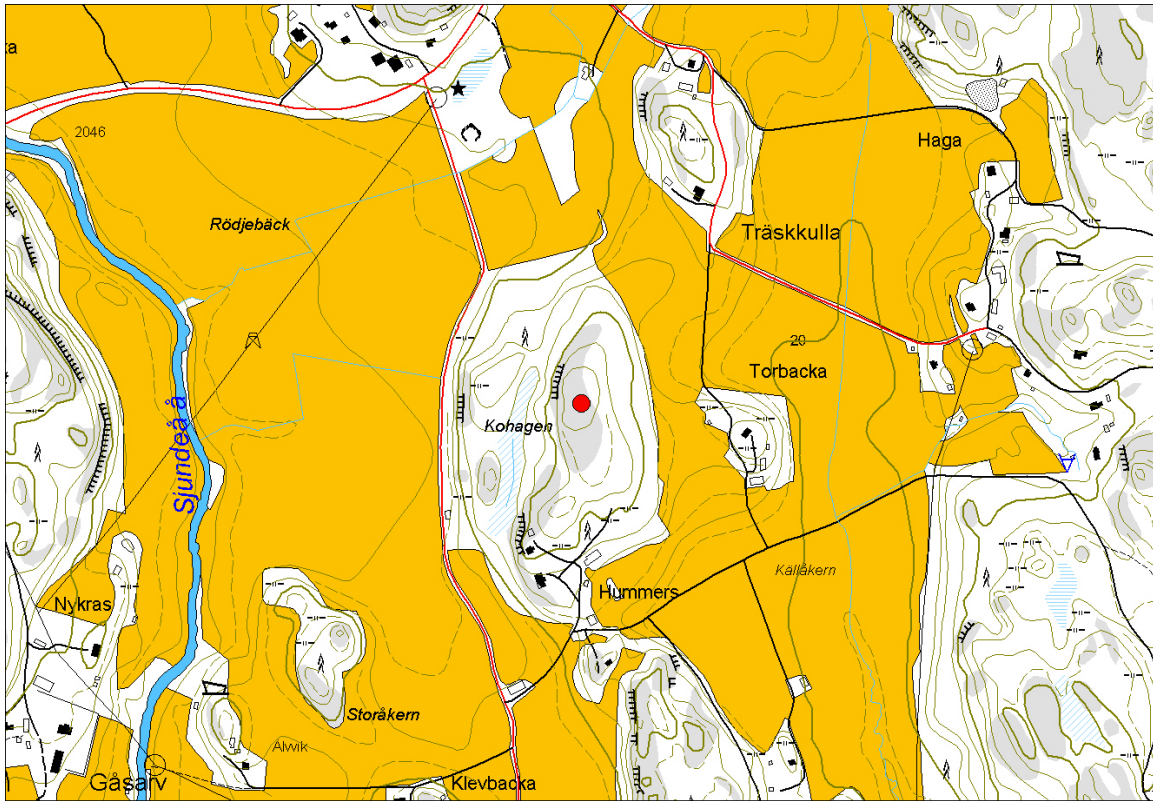
Kuvaus

Kohde sijaitsee Backan kylässä Lappersin tien eteläpuolella ja Kynnarintien itäpuolella sijaitsevalla peltojen ympäröimällä kallioisella saarekkeella, missä sijaitsee Hummarsin tila.

Kallion tasaisella laella, länsireunalla olevan jyrkänteen äärellä on muodoltaan erikoinen, ilmeisesti pronssikautinen hautarakennelma., joka muodostuu N-S-suuntaisesta kiveyksestä, jonka eteläpään muodostaa halkaisijaltaan n. 4,3 m suuruinen röykkiö, pohjoispään kaksi osittain sisäkkäistä pyöreätä latomusta. Röykkiöön kiinni rakennettu sisempi latomus on halkaisijaltaan n. 8 m ja osittain sen pohjoispuolelle ulottuva toinen latomus n. 10 m. Rakennelma on sammaloitunut ja osittain umpeenkasvanut.

Tulkintaa, huomautuksia, lisäyksiä jne

Kohde muistuttaa alueen muita pronssikautisiksi luonnehdittuja hautaraunioita, mutta tarkemman ajoituksen saaminen vaatii jatkotutkimuksia.



Mittakaava 1: 10 000

NIMI	Kohagen
KUNTA	Siuntio
ALUE	Backa
P	6676857
I	3346823





Kohdenimi	Störsvik	N 6666592
Alue	Störsvik	E 3349080
Kunta	Siuntio	Z 29

Mj-tyyppi	Hautaröykkiö	Löydöt
Ajoitus	pronssikautinen	

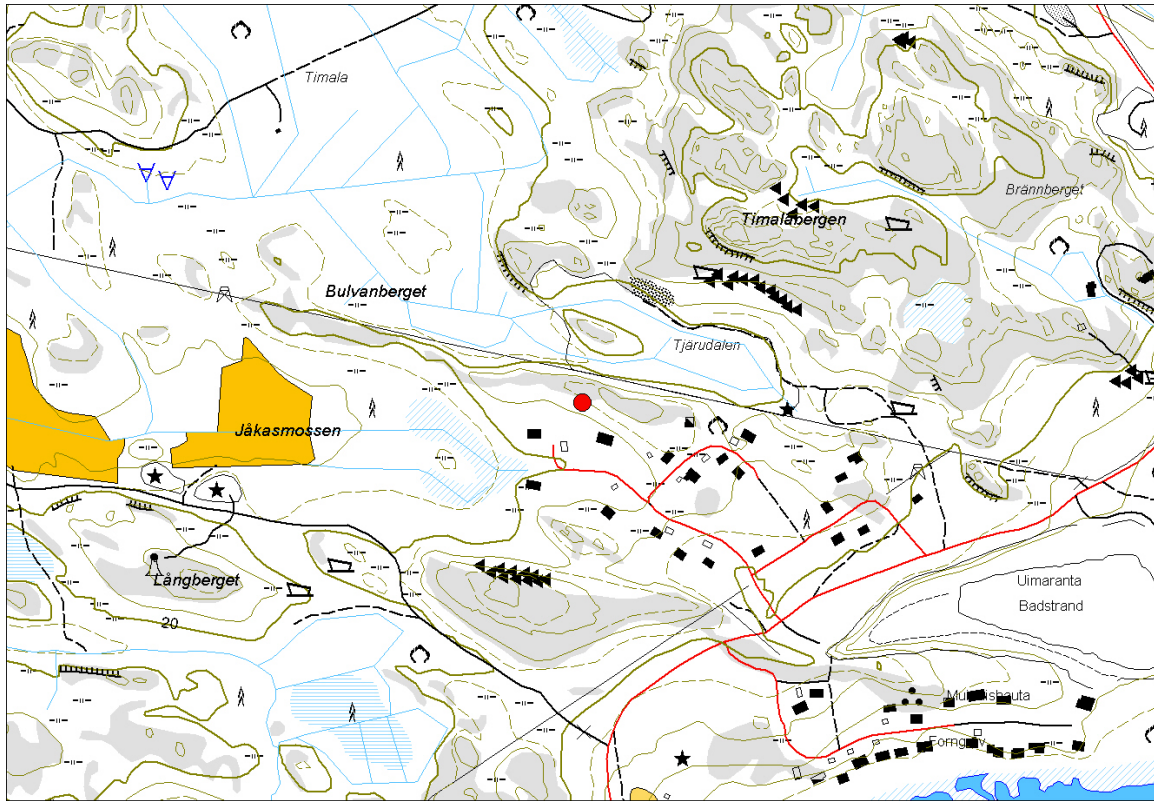
Kuvaus

Röykkiö sijaitsee lähellä Störsvikeniä, Helsingintieltä Störsvikiin vievän tien länsipuolella. Röykkiö sijaitsee kallion länsipäästä n. 15 m alaspäin kuusikon puolella. Röykkiön läpimitta on 3 m, korkeus 40 cm, se on vain osittain turpeen peittämä ja sen keskellä on läpimitaltaan n. 1 m:n kokoinen matala kuopanne. Tämän röykkiön luoteispuolella on pieni (n. 1 m halkaisijaltaan) kivikasaa, jossa on samankokoisia kiviä, halkaisija n. 20-30 cm, kuin itse röykkiössä - kivet saattavat olla peräisin röykkiöstä.

Kallion eteläreunalla on muutaman metrin välein 4-5 pientä (1 x 1 m, 1 x 1,5 m, 2 x 2 m), nelikulmaista kivikasaa, joissa alimpina on isompia, päällä pienempiä kiviä. Osa näistä oli turpeen peitossa ja siksi vaikeasti erotettavissa muutenkin hyvin kivisessä maaperässä. Nämä röykkiöt lienevät historialliselta ajalta.

Tulkintaa, huomautuksia, lisäyksiä jne

Kohde muistuttaa alueen muita pronssikautisiksi luonnehdittuja hautaraunioita, mutta tarkemman ajoituksen saaminen vaatii jatkotutkimuksia.



Mittakaava 1: 10 000

NIMI	Störsvik
KUNTA	Siuntio
ALUE	Störsvik
P	6666592
I	3349080





Kohdenimi	Svinö 1	N 6664241
Alue	Pikkala	E 3352121
Kunta	Siuntio	Z

Mj-tyyppi	Hautaröykkiö	Löydöt
Ajoitus	pronssikautinen	

Kuvaus

Svinön saari sijaitsee Pikkalanselän N ja Pikkalanlahden S puolella keskellä näiden kahden muodostamaa selännettä. Svinö on kooltaan noin 0,5 neliökilometriä ja se koostuu useista korkeista avokallioalueesta, joiden väliset laaksot ovat mannermaisen metsän peittämiä. Saari nousee korkeimmalta alueeltaan 22,5 m. Kohde sijaitsee Svinön keskiosassa matalalla avokallioharjanteella korkeimmalla kohdalla. Kohteen S puolella on metsittynyttä peltomaata.

Hautaröykkiö on kooltaan isompi kuin Svinö 1 ja sijaitsee samalla kallioharjanteella. Se on lähialueen korkeimmalla kohdalla ja sijaitsee avokallioalueen SW osassa. Se on muodoltaan pyöreä ja sen keskellä on kuoppa, joka ei ulotu pohjaan saakka. Se on rakennettu luonnon muovaamista pyöreistä kivistä ja sitä peittää lähinnä jäkälä. Se on selvä rajainen ja korkea profiililtaan. Röykkiö on rakennettu kallioterassin N reunalle. Sen mitat ovat:

N-S = 14,50 m

E-W = 14,00 m

Korkeus = 1,40 m

Kivien halkaisija = 0,40-0,50 m

Tulkintaa, huomautuksia, lisäyksiä jne

Kohde muistuttaa alueen muita pronssikautisiksi luonnehdittuja hautaraunioita, mutta tarkemman ajoituksen saaminen vaatii jatkotutkimuksia.



Kohdenimi	Svinö 2	N 6664359
Alue	Pikkala	E 3352283
Kunta	Siuntio	Z

Mj-tyyppi	Hautaröykkiö	Löydöt
Ajoitus	pronssikautinen	

Kuvaus

Svinön saari sijaitsee Pikkalanselän N ja Pikkalanlahden S puolella keskellä näiden kahden muodostamaa selännettä. Svinö on kooltaan noin 0,5 neliökilometriä ja se koostuu useista korkeista avokallioalueesta, joiden väliset laaksot ovat mannermaisen metsän peittämiä. Saari nousee korkeimmalta alueeltaan 22,5 m. Kohde sijaitsee Svinön keskiosassa matalalla avokalliomäen korkeimmalla kohdalla. Kohteen S puolella on metsittyntä peltomaata.

Röykkiö on rakennettu matalan E-W suuntaisen kallisyvennyksen ylitse. Se on rakennettu luonnon muovaamista pyöreistä kivistä ja profiililtaan se on suhteellisen korkea. Muodoltaan röykkiö on soikea pituusakselilla, joka kulkee N-S suunnassa. Sen keskellä on syvä kuoppa, joka ei ulotu pohjaan saakka. Röykkiön mitat ovat:

N-S = 10,60 m

E-W = 11,60 m

Korkeus = 1,60 m

Kivien halkaisija = 0,30-0,60 m

Kuopan mitat ovat 3,20 x 3,80 m (N-S x E-W) ja syvyys on 1,00 m.

Eteläisempi röykkiö on läpimitaltaan n. 12 m ja n. 2,5 m korkea, rakennettu kalliopohjalle. Röykkiö B sijaitsee maatuneen prunpellon päällä, halkaisija n. 11 m ja korkeus n. 1,5 m. Röykkiöistä 100 m etelään on kalliojyrkänteen suojaan jäävä tasanne aj metsittyntä peltomaata, joka saattaisi sopia esihistorialliseksi asuinalueeksi.

Tulkintaa, huomautuksia, lisäyksiä jne

Kohde muistuttaa alueen muita pronssikautisiksi luonnehdittuja hautaraunioita, mutta tarkemman ajoituksen saaminen vaatii jatkotutkimuksia.



Kohdenimi	Svinö 3	N 6664426
Alue	Pikkala	E 3352570
Kunta	Siuntio	Z

Mj-tyyppi	Hautaröykkiö	Löydöt
Ajoitus	pronssikautinen	

Kuvaus

Svinön saari sijaitsee Pikkalanselän N ja Pikkalanlahden S puolella keskellä näiden kahden muodostamaa selännettä. Svinö on kooltaan noin 0,5 neliökilometriä ja se koostuu useista korkeista avokallioalueesta, joiden väliset laaksot ovat mannermaisen metsän peittämiä. Saari nousee korkeimmalta alueeltaan 22,5 m. Kohde sijaitsee Svinön NE osassa avokallioharjanteen laella.

Röykkiö on muodoltaan soikea, mutta reunoiltaan se on epämääräinen koska sitä on kaivettu keskiosaltaan. Se on rakennettu NE-SW suuntaisen kallioterassin reunalle. Se on rakennettu pyöreistä luonnon muovaamista kivistä, jotka ovat jäkälän peittämiä. Keskellä röykkiötä kasvaa myös pieniä mäntyjä. Sen mitat ovat:

NE-SW = 4,70 m

NW-SE = 3,30 m

Korkeus = 0,30 m

Kivien halkaisija 0,30-0,40 m

Tulkintaa, huomautuksia, lisäyksiä jne

Kohde muistuttaa alueen muita pronssikautisiksi luonnehdittuja hautaraunioita, mutta tarkemman ajoituksen saaminen vaatii jatkotutkimuksia.



Mittakaava 1: 10 000

1	
NIMI	Svinö 1
KUNTA	Siuntio
ALUE	Pikkala
P	6664241
I	3352121
2	
NIMI	Svinö 2
KUNTA	Siuntio
ALUE	Pikkala
P	6664359
I	3352283
3	
NIMI	Svinö 3
KUNTA	Siuntio
ALUE	Pikkala
P	6664426
I	3352570





Kohdenimi	Svinö 4	N 6664338
Alue	Pikkala	E 3352699
Kunta	Siuntio	Z 15

Mj-tyyppi	Rajamerkki	Löydöt
Ajoitus	Historiallinen aika	

Kuvaus

Kohde sijaitsee Svinön itäosassa laajalla avokallioalueella. Alueella kasvaa harvakseltaan mäntyä. Kohde on pieni röykkiö, joka koostuu kulmikkaista kivistä (0,30-0,50). Sen muoto on lähinnä pyöreä, mutta tämä on syntynyt selkeästi hajoittamisen johdosta. Röykkiön keskellä on kallellaan kivipaasi. Sen mitat ovat:

N-S = 1,40
E-W = 1,70
Korkeus = 0,55

Tulkintaa, huomautuksia, lisäyksiä jne

Kyseessä on ilmeisesti hajoitettu tai hajonnut rajamerkki.



Mittakaava 1: 10 000

NIMI	Svinö 4
KUNTA	Siuntio
ALUE	Pikkala
P	6664338
I	3352699





Kohdenimi	Vårdö	N 6662024
Alue	Pikkala	E 3350429
Kunta	Siuntio	Z

Mj-tyyppi	Hautaröykkiö	Löydöt
Ajoitus	pronssikautinen	

Kuvaus

Vårdön niminen saari sijaitsee Pikkalanselän E laidalla. Kohde sijaitsee tämän saaren SE osassa korkealla avokallioalueella, joka on myös saaren korkein kohta. Maasto nousee suhteellisen loivasti paikalle, missä röykkiöt sijaitsee ja sieltä on avara näköala selänteelle ja kohti S. Kohteelta kohti E kallio viettää loivasti noin 50-70 m, jonka jälkeen se putoaa jyrkästi alla olevaan mereen. Alueella kasvaa matalaa ja harvaa havupuumetsää. Kalliomäen korkeimmalla kohdalla, avokallioharjanteella, sijaitsee kaksi röykkiötä 50 m toisistaan. Näistä röykkiö A sijaitsee lähempänä merenrantaa ja kohti ESE röykkiö B:stä katsottuna.

Röykkiö A: Rakennettu kallioharjanteen E reunalle. Se on rakennettu luonnon muovaamista pyöreistä kivistä ja se on muodoltaan lähinnä pyöreä. Profiililtaan se on lähinnä pyöreä. Röykkiö on selkeä rajianen, mutta sen keskelle on kaivettu kaksi kuoppaa, yksi syvämpi ja yksi matalampi. Sen S puolelle on heitetty kiviä. Röykkiössä oli havaittavissa isompia kulmikkaita kiviä, jotka voivat olla osia kehärakennelmasta, mutta tätä ei voitu inventoinnin aikana varmistaa. Ne näyttävät asennetun niin, että niiden kaareva pinta on ulospäin.

Röykkiön mitat ovat:

N-S = 11,50 m

E-W = 10,20 m

Korkeus = 1,00 m

Kivien halkaisija = 0,40-0,60 m

Syvämmän kuopan mitat ovat 1,80 x 2,00 m (N-S x E-W) ja syvyys 0,80 m

Röykkiö B: Röykkiö on muodoltaan pyöreä ja profiililtaan pyöreä. Se on rakennettu matalan kalliosyvänteen ylitse. Se koostuu luonnon muovaamista pyöreistä, mutta kohtalaisen isoista, kivistä. Sen keskelle on kaivettu kuoppa, joka ei ulotu sen pohjaan asti. Sen mitat ovat:

N-S = 7,60 m

E-W = 7,10 m

Korkeus = 1,20 m

Kivien halkaisija = 0,40-0,60 m

Kuopan mitat ovat 2,20 x 1,50 m (N-S x E-W) ja syvyys 0,90 m

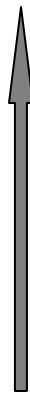
Tulkintaa, huomautuksia, lisäyksiä jne

Kohde muistuttaa alueen muita pronssikautisiksi luonnehdittuja hautaraunioita, mutta tarkemman ajoituksen saaminen vaatii jatkotutkimuksia.



Mittakaava 1: 10 000

NIMI	Vårdö
KUNTA	Siuntio
ALUE	Pikkala
P	6662024
I	3350429





Kohdenimi	Krejansberget 2	N 6677641
Alue	Krejans-Purnus	E 3345447
Kunta	Siuntio	Z 70

Mj-tyyppi	Hautaröykkiö	Löydöt
Ajoitus	pronssikautinen	

Kuvaus

Kohde sijaitsee Siuntion kirkonkylän NE-puolella sijaitsevalla Krejansbergetin E-laidalla. Paikalle pääsee seuraamalla reittiä Kotiseutumuseoon, jonne tie erkanelee oikealle Svidjevägenistä etelästä päin tultaessa, heti Kirkkojoen ylityksen jälkeen. Kotiseutumuseon pihalta on kohteelle matkaa 250 m kohti NE. Nousu SE puolen tieltä on melko jyrkkä.

Paikalla sijaitsee röykkiö, jossa on keskellä kallioon asti ulottuva kuoppa. Röykkiön halkaisija on noin 7 metriä. Kohde on Krejansberget 1 nimisestä kohteesta noin 300 metriä kohti NE. Nylund on inventoinnissaan 1927 ollut sitä mieltä, että röykkiön vieressä on ollut toinen röykkiö, mutta kivet voivat yhtä hyvin olla yhdestä isosta röykkiöstä.

Tulkintaa, huomautuksia, lisäyksiä jne

Kohde muistuttaa rakenteeltaan ja sijainniltaan alueen muita pronssikautisiksi luonnehdittuja hautaraunioita.



Kohdenimi	Berghem	N 6677521
Alue	Backa	E 3346279
Kunta	Siuntio	Z 7,5-10

Mj-tyyppi	Kulttipaikat	Löydöt
Ajoitus	rautakautinen	

Kuvaus

Uhrikivi sijaitsee Backan kylässä Siuntiossa, suurehkon NE-SW-suuntaisen Flaggberget-nimisen kallioalueen lounaispäässä. Kivi sijaitsee kallion alataitteessa Backantien varressa sijaitsevan Rouva Coranderin omakotitalon pihamaalla.

Kivistä on näkyvissä soikea pinta. Näkyvissä olevalta kooltaan se on N-S suunnassa 1,4 m ja E-W-suunnassa noin 0,9 m. Se on enintään kohollaan nurmikosta noin 20 cm, joten todellisesta koosta ei ole varmuutta. Kivessä on nähtävissä yhteensä seitsemän kuppia. Neljä niistä ovat suurempia ja selkeämpiä ja kolme pienempiä, ikään kuin keskenjääneitä. Suuremmat ovat halkaisijaltaan noin 6,5-7,0 cm ja syvyydeltään arviolta 1-1,5 cm. Pienemmät kuopat ovat halkaisijaltaan 4,0-4,5 cm ja syvyyttä niillä on vajaa 1 cm. Niiden etäisyydet toisistaan vaihtelevat 8 - 50 cm:n välillä. Rouva Corander, joka sattui olemaan paikalla, sanoi, että kivi on voinut vierähtää korkeammalta kallion alataitteeseen. Maaperä on luonnostaan savimaata.

Tontin koillispuolella nousee Flaggberget-nimisen kallioalueen rinne, jota reunustaa kuusipainotteinen tuore kangas ja itä- ja eteläpuolella avautuu peltomaisema. Flaggbergetin kumpuilevan olemuksen nyppylöillä sijaitsee neljä pronssikautista hautaröykkiötä. Lähimmälle tielle matkaa noin 10 metriä. Kohteen saavutettavuus on helppo, mutta kohde siis yksityistalon pihalla.

Tulkintaa, huomautuksia, lisäyksiä jne

Kohde on alueen harvoja kuppikiviesiintymiä, jotka ovat Länsi-Uudellamaalla harvinaisia. Kohteen tekee mielenkiintoiseksi sen sijainti ja alueella on mahdollisuuksia muihinkin samanaikaisiin kohteisiin.



Kohdenimi	Flaggberget	N 6677739
Alue	Backa	E 3346524
Kunta	Siuntio	Z 58

Mj-tyyppi	Hautapaikat	Löydöt
Ajoitus	pronssikautinen	

Kuvaus

Flaggbergetin rökkiöt sijaitsevat Kirkkojoen ja Evitskogintien väliin jäävän laajan kallioalueen SW-osassa kumpuilevan kallion huipuilla, jotka kohoavat 60 metriä merenpinnasta ja enemmänkin. Kallioalue ulottuu Björnträsketiltä lähes Tjusträsketille asti. Tämän kallion lakialueella sijaitsee neljä rökkiöhautaa kahdessa eri ryhmässä.

Eteläisin rökkiö A sijaitsee n. 55 m korkealla kohoumalla kallioalueen lounaispäässä. Rökkiöstä hieman länteen kallio laskee jyrkästi. Muutenkin rökkiö sijaitsee pienellä kumpareella, jonka laidat laskevat joka suuntaan. Rökkiö on pahoin hajotettu. Siitä on lähinnä jäljellä sen pohjoisosassa vallimaista muodostelmaa. Vallin päät kääntyvät hieman etelään. Tämän vallin pituus on E-W -suunnassa 6,5 m ja leveyttä sillä on 1 m. Vallin korkeus on 0,5 m. Kivikerroksia siinä on 4-5 eikä mitään erityistä ladontaa näy. Siellä täällä näkee myös epämääräisessä järjestyksessä suurempia laakamaisia kiviä, joiden pituus on keskimäärin 0,7 m. Tämä vallimainen osa on nyppylän korkeimman kohdan pohjoispuolella pohjoiseen laskevalla rinteellä. Vallin pohjoislaidasta 4 m etelään on kehäntapainen epämääräinen rakenne, jonka päät taipuvat pohjoiseen. Tämä saattaa olla kylläkin kajoamisen seurausta. Muualla rökkiössä kivikerroksia on 2-3.

Heti vallin S-puolella on pahoin kaiveltu osa, missä kiviä on siellä täällä 1-2 kerroksen paksuudelta. Osin alue on kaivettu pohjaan asti. Tässä kohdalla kalliossa saattaa olla alanne, jonka päälle rökkiö on kasattu.

Aivan nyppylän korkeinta kohtaa kiertää kehämäinen laakakivirivi. Kehän halkaisija on 4,3 metriä ja kehä on noin 4 m edellä kuvaillun vallin eteläpuolella. Kehän pohjoisosa on häiriintynyt. Kehän kivet ovat kooltaan 0,5 -1,0 m. Kehässä on vain yksi kerros kiviä. Rökkiön eteläosassa on kiviä harvakseltaan enimmäkseen yhden kerroksen paksuudelta eli kallion pohja on näkyvillä hyvin. Kivet ovat sekä särmikkäitä että luonnonpyöreitä ja ne ovat kooltaan 0,2-0,4 m. Kiviä on rökkiön ulkopuolella, etenkin sen eteläpuolella rinteessä mattona. Rökkiön eteläosan kehän länsipuolella sisemmästä kehästä 1,4 metrin päässä on katkelma mahdollista ulompaa kehää.

Vaikutelma tästä kokonaisuudesta on siis seuraava: nyppylän korkeinta kohtaa kiertää kehä, jonka halkaisija 4,3 m. Kehän pohjoispuolella tässä kiinni on ehkä toinen kehä, jonka halkaisija olisi myös noin 4 m. pohjoislaita koostuu 6,5 m pitkistä vallimaisesta rakenteesta, jonka pituus 6,5 m. länsilaidalla näkyy toista, ulompaa kehää.

Jos paikalla on ollut yksi rökkiö, on sen halkaisija ollut vähintään 8,5 - 9 metriä. Jos nyppylän korkeimmalla kohdalla oleva kehä on alkuperäisellä paikalla ja se on ollut rökkiön keskus, voi rökkiöstä sanoa olevan jäljellä lähinnä sen pohjoisosan.

Tämän ilmeisen kajotun ja sekaisen rökkiön kokonaismitat ulkolaidoilta ovat 8,5 metriä sekä



X- että Y-suunnassa. Edellisessä inventoinnissa mitat olivat hieman suuremmat (11 x 9 x 0,5 m) eli rökkiötä on ilmeisesti hajotettu lisää ja se on alun perin ollut vieläkin suurempi. Toinen mahdollisuus on, että paikalla on ollut kaksi pienempää rökkiötä kylki kyljessä.

Tästä noin 30 metriä luoteeseen 10 metriä matalammalla olevalla tasanteella, aivan äkkijyrkän kallioreunan äärellä sijaitsee mahdollinen rökkiön jäännös B. Paikalla rinne laskee polveilevasti pohjoiseen ja länteen. Itse rakenne on E-W -suuntaisella harjanteella, joka laskee länteen loivasti. Kiviä on soikean ympyrän muotoisessa muodostelmassa kalliopohjalla.

Ympyrän mitat: NW-SE = 2,0, SW-NE = 2,5 m. Sen keskellä on kuoppa ilmeisesti pohjaan asti. Rakenne on vahvasti sammalen ja turpeen peitossa. Kivet ovat keskimäärin 0,2-0,4 m halkaisijaltaan ja niitä peittää sammalen lisäksi jäkälä. Rökkiön kaakkoislaidalla on suuri kivi, halkaisija 1,2 m. Rakenteen korkeus on enintään 0,5 m. Rökkiön E- ja W-puolilla on havaittavissa epämääräistä kehämäistä kiviriviä rakenteen keskikohdasta 2,5 metrin päässä. "Kehän" halkaisija olisi siis ollut noin 5 metriä ellei kyseessä ole kivien sekundääri sijainti. Rakenteesta länteen on kapeampana kaistaleena runsaasti kiviä 1-2 kerroksessa länteen laskevalla rinteellä. Kiviä on myös rakenteen pohjoispuolella harjanteen alataiteessa. Kyseessä on mahdollisesti jäänteet pronssikautisesta rökkiöstä, josta jäljellä ilmeisesti sen keskiosa. Kohdetta on ilmeisesti hajotettu lisää edellisen inventoinnin jälkeen.

N. 200 m em. haudoista koilliseen hauta C on rakennettu n. 75 m korkeudelle. Rökkiön halkaisija on 6 metriä ja sen keskellä on soikea kraatteri. Kraatterin halkaisija on 2 x 2,5 m pidemmän sivun ollessa N-S -suuntainen. Kraatteri on lähes metrin syvä ja ulottuu melkein kallioon asti. Rökkiössä on havaittavissa reunakehää isommista kivistä. Lounais- ja länsireunoilla ovat pahoin romahtaneet nyppylältä alas. Kallio laskee rökkiön ympärillä joka suuntaan. Rökkiön kivet vaihtelevat kooltaan 0,3-1,0 välillä ja ne ovat särmikkäitä. Isoja kiviä on etenkin kehäkivinä ja ne ovat laakamaisia. Niukasta kallioympäristöstä huolimatta ympärillä kasvaa keskitiheä sekametsä, missä mänty, kuusi ja kataja esiintyvät. Näkymiä on oikeastaan joka suuntaan paitsi etelään, missä männyt peittävät avaran näkymän. Kasvuston ollessa vähäisempää, näkymät ovat varmasti mahtavat joka suuntaan.

C:stä hieman lounaaseen sijaitsee D nyppylällä joka laskee jyrkästi länteen. Se on pahoin hajonnut. Rökkiön lounaisosa on täysin hajonnut, se on pudotettu jyrkänteeltä alas. Rökkiön itäpuoliskossa on enemmän kiviä ja koillisosassa on kraatteri. Pohjois- ja koillisreunoilla nähtävissä reunakehää, jos kivet nyt ovat alkuperäisellä paikallaan. Rökkiöstä on tavallaan jäljellä itäpuolikas, joka sekin on epämääräinen kivikko ja kivet ovat pois alkuperäiseltä paikaltaan. Kivikerroksia on enintään 3-4 ja korkeutta puolikkaalla on 0,5 m korkeimmillaan. Rökkiön kivet ovat särmikkäät ja rökkiössä näkyy siellä täällä useita suuria laakamaisia kiviä, joiden pituus on 1 m. Rökkiö on saattanut olla alun perin halkaisijaltaan kuusi metriä. Rökkiön kaakkoisosa on kuusen alla. Paikalta näkymät kaakosta etelään.

Rökkiöt on tulkittavissa pronssikaudella rakennetuiksi. Kohteilta on ollut hienot näkymät etenkin etelään ja länteen avautuvalle muinaislahdelle. Seudulla on useita rökkiökohteita alavilta peltoalueilta kohottautuvilla jyrkkärinteisillä kallioilla.

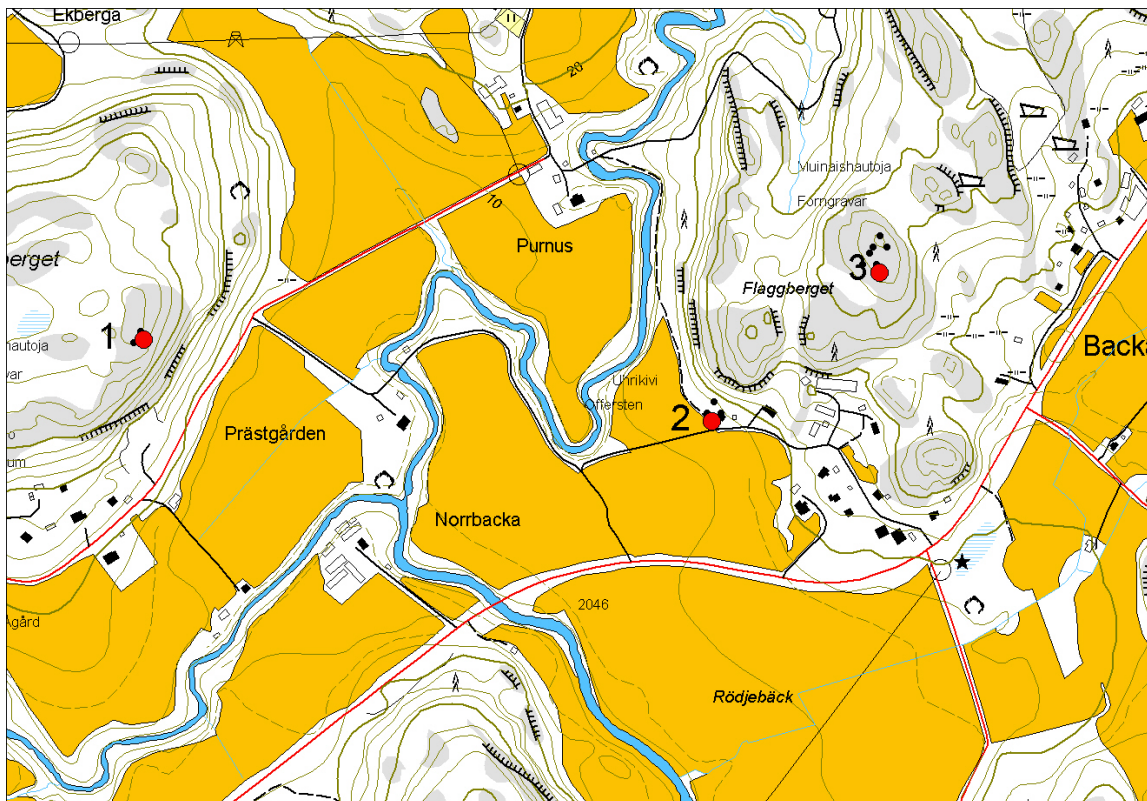
Tulkintaa, huomautuksia, lisäyksiä jne

Merellinen perintömme
Vårt Maritima Arv
Our Maritime Heritage



Inventointi 2002-2003
H Jansson & J Latikka

Kohde muistuttaa rakenteeltaan ja sijainniltaan alueen muita pronssikautisiksi luonnehdittuja hautaraunioita. Se on kuitenkin kokonaisuutena mielenkiintoinen.



Mittakaava 1: 10 000

1	
NIMI	Krejansberget 2
KUNTA	Siuntio
ALUE	Krejans-Purnus
P	6677641
I	3345447
2	
NIMI	Berghem
KUNTA	Siuntio
ALUE	Backa
P	6677521
I	3346279
3	
NIMI	Flaggberget
KUNTA	Siuntio
ALUE	Backa
P	6677739
I	3346524





Kohdenimi	Grönkulla	N 6676330
Alue	Grönskog	E 3341810
Kunta	Siuntio	Z 88

Mj-tyyppi	Hautaröykkiö	Löydöt
Ajoitus	pronssikautinen	

Kuvaus

Kohde sijaitsee Siuntion kirkonkylän W-puolella, Grottberget-nimisen kallioalueen N-puolella, N-S -suuntaisen kallion korkeimmalla kohdalla. Se sijaitsee Grönkullan kartanosta 860 m SSE. Kallioharjanteen rinne laskee jyrkästi kohti W ja siellä olevaa suota. Kohteen ympärillä on kumpuileva kallioalue, joka röykkiöön nähden laskee joka suuntaan, erityisen jyrkästi kallio laskee kohti E, kohti N taas hieman loivemmin. Kasvillisuus luonnehtii sekametsä ja kuiva kangas, jossa valtalajina on mänty.

Röykkiö on kooltaan 8,5 x 7,5 metriä, hieman pidempi N-S -suunnassa. Korkeutta röykkiöllä on runsaat 0,5 metriä. Siihen on kajottu ja siitä on levinnyt kiviä joka suuntaan. Etenkin S- ja W-reunasta on vierähdellyt kiviä kalliokumpareen laidolle. Röykkiön E-puolella kallio laskee porrasmaisesti noin metrin ja portaan alataiteeseen on myös tipahdellut kiviä röykkiöstä.

Röykkiön keskellä kuoppa, joka vaikuttaa ulottuvan pohjaan saakka. Kuopan pohjalla on paksu sammalkerros. Kuoppa on kooltaan N-S-suunnassa noin 3 metriä pitkä ja leveyttä sillä on noin 2,5 metriä. Tavallaan röykkiöstä on jäljellä vallimainen reunaosa, joka sekä on hieman epätasainen. Kuopassa kasvaa nuoria männyn ja kuusen taimia.

Röykkiön kivet ovat särmikkäät ja halkaisijaltaan välillä 0,2-0,7 m ja kiviä peittää jäkälä ja sammal. Röykkiön E-reunalla näkyy muutama suurempi laakamainen kivi, jotka ovat saattaneet olla röykkiön kehäkiviä. Ylipääntään röykkiö on myllätty niin, että on vaikea sanoa, missä mahdollinen kehä on kulkenut. Röykkiö on siis olemukseltaan vallimainen ja vallikin on hieman epämääräinen. Röykkiön halkaisija on alun perin ollut noin 7 metriä.

Röykkiö on mahdollisesti pronssikaudelta.

Kohteelta on näkymät luoteesta idän kautta kohti Sän. Biotooppia luonnehtii sekametsä ja kuiva kangas, jossa valtalajina on mänty.

Kohteen saavutettavuus kumpuilevassa tiheäkasvustoisessa kalliomaastossa on melko vaikea.

Tulkintaa, huomautuksia, lisäyksiä jne

Kohde muistuttaa alueen muita pronssikautisiksi luonnehdittuja hautaraunioita, mutta tarkempi ajoitus vaatii jatkotutkimuksia. Kohteelta on avarat näkymät erityisesti kohti NE, E, SE ja S. Kohteelle on suhteellisen vaikea päästä.



Kohdenimi	Solgård	N 6676772
Alue	Gårdsböle	E 3342293
Kunta	Siuntio	Z 60

Mj-tyyppi	Hautaröykkiö	Löydöt
Ajoitus	pronssikautinen	

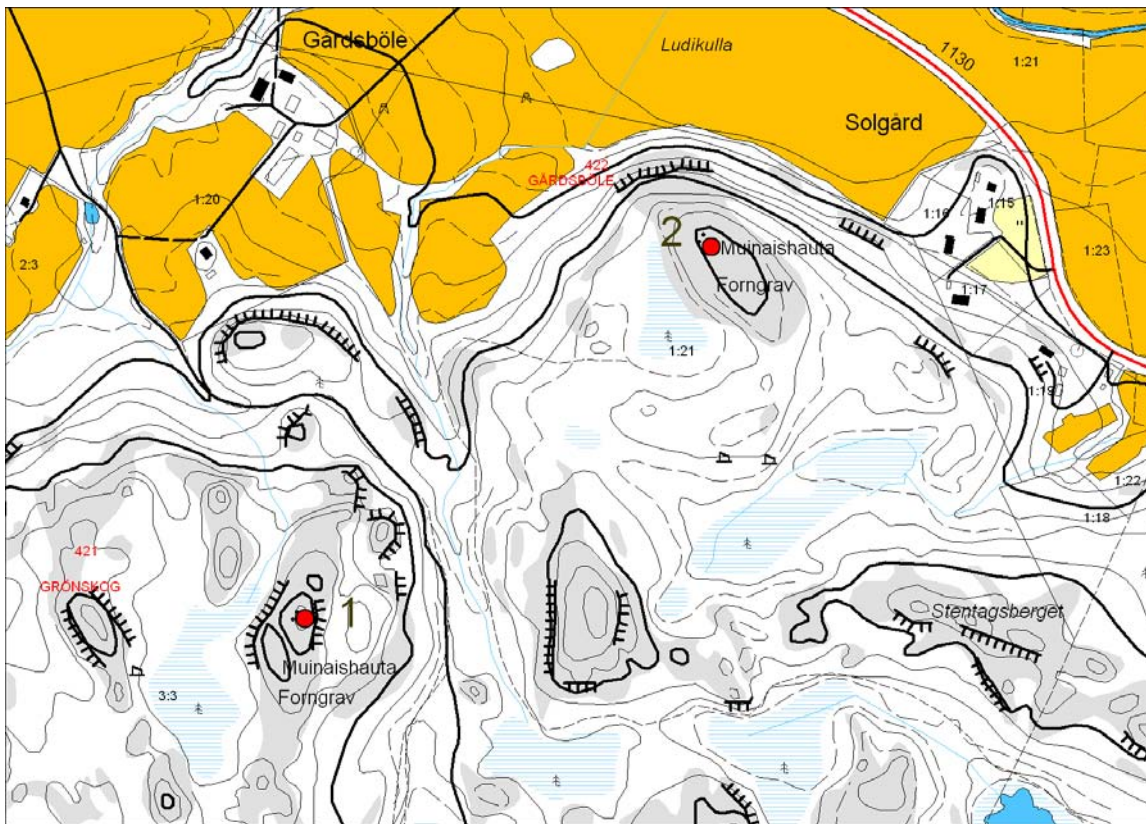
Kuvaus

Kohde sijaitsee 800 metriä Gårdsbölen kartanosta kohti ESE, kallioisella ylängöllä, joka reunustaa Kirkkojoen ympärillä olevia peltoja. Kasvillisuus luonnehtii sekametsä ja kuiva kangas, jossa valtalajina on mänty.

Röykkiö on rakennettu n. 60 m korkealle kalliohuipulle, josta on ollut laaja näköala yli nykyisten peltojen. Kohde sijaitsee enemmän kallioalueen N-osassa, missä kallio laskee melko jyrkästi kohti peltoalankoa. Kohteesta kohti E ja SE jatkuu peltojen ympäröimä avokallioista ja soisista alueista koostuva maasto.

Tulkintaa, huomautuksia, lisäyksiä jne

Kohde muistuttaa alueen muita pronssikautisiksi luonnehdittuja hautaraunioita, mutta tarkempi ajoitus vaatii jatkotutkimuksia.



Mittakaava 1: 10 000

1	
NIMI	Grönkulla
KUNTA	Siuntio
ALUE	Grönskog
P	6676330
I	3341810
2	
NIMI	Solgård
KUNTA	Siuntio
ALUE	Gårdsböle
P	6676772
I	3342093





Kohdenimi	Klevbacka	N 6675786
Alue	Hummerkila	E 3346614
Kunta	Siuntio	Z 65

Mj-tyyppi	Hautaröykkiö	Löydöt
Ajoitus	pronssikautinen	

Kuvaus

Kohde sijaitsee Tjusträsk-järven koillispuolella olevan Klevbackabergetin kumpuilevan olemuksen korkeimmalla laella. Kallio röykkiön ympärillä laskee siis joka suuntaan. Tällä avokallion läikittämällä kallioalueella kasvaa keskitiheää kuivaa kangasmetsää ja aluskasvillisuutena on sammal ja varvikko.

Röykkiö on pahoin tuhoutunut röykkiö, alun perin ollut halkaisijaltaan noin 7 m. Korkeutta sillä on nyt korkeintaan 0,5 m. Röykkiöstä on jäljellä lähinnä epämääräisiä kivikasoja, röykkiö on levinnyt etenkin koilliseen ja itään. Pohjoisosassa on pieni arkuntapainen rakenne, kooltaan noin 1 x 0,7 m. Se voi olla myöhemmän kajoamisen seurausta. Ulkoreunalla näkyy katkonaista kehäkiveystä länsi- ja pohjoisreunoilla. Reunakivet ovat keskimääräistä suurempia laakamaisia kiviä, joita on 1-2 kerrosta. Röykkiön kivet ovat enimmäkseen särmikkäitä ja kooltaan 0,3-0,7 m. Niitä peittää jäkälä. Ehjäksi kohdetta ei voi sanoa, mutta eniten kiviä on jäljellä luoteisosassa. Kohde ei ole kovin näyttävä.

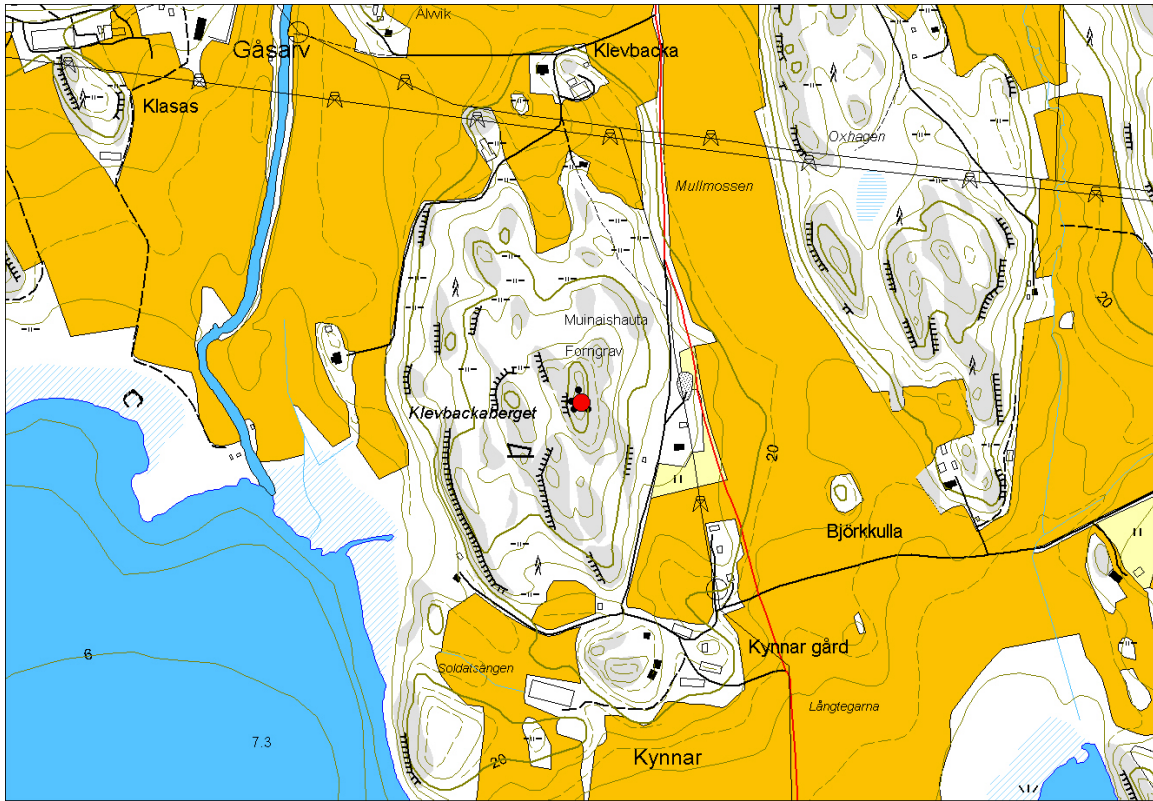
Näkymät eivät ole täysin avarat mihinkään suuntaan, mutta horisontti pilkottaa itä-etelä-suunnalla. Lounaan suunnalla näkyy puiden välistä Tjusträsk-järvi.

Röykkiöstä noin 30-40 metriä kaakkoon sijaitsee rajamerkki. Sen keskellä on noin metrin korkea litteä kolmionmuotoa lähenevä paasi. Sen ympärillä on 3-4 kerrosta särmikkäitä kiviä pitämässä laakaa pystyssä. Pohjan muoto neliömäinen. Kivet ovat kooltaan 0,2-0,7 m. Rajamerkin pohjasärmän pituus on noin 1,2 metriä ja korkeutta sillä on noin 1 metri. Kohde sijaitsee pienellä tasanteella itään laskevalla rinteellä.

Klevbackabergetin itäpuolella kulkevalta soratieltä on kohteelle matkaa noin 150 metriä. Kallion kaakkoispuolelta nousu laelle on helpompi. Kohteen saavutettavuus on vaikea, koska metsässä ei kulje polkuja ja rinteessä on metsänhakkuujätettä.

Tulkintaa, huomautuksia, lisäyksiä jne

Röykkiö on tulkittu rautakautiseksi, mutta tarkemman ajoituksen saaminen vaati jatkotutkimuksia.



Mittakaava 1: 10 000

NIMI	Klevbacka
KUNTA	Siuntio
ALUE	Hummerkila
P	6675786
I	3346614





Kohdenimi	Hömansberget	N 6676553
Alue	Svartbäck	E 3343605
Kunta	Siuntio	Z 47

Mj-tyyppi	Hautaröykkiö	Löydöt
Ajoitus	pronssikautinen	

Kuvaus

Kohde sijaitsee Kirkkonummi-Virkkala -tien pohjoispuolella Tjusterbyn taajaman länsipuolella sijaitsevan koillinen-lounas -suuntaisen saarekkeen eteläpäässä. Saareke on eteläpäästään kallioisempi. Saarekkeen kalliolta, Hömansbergetilta on avoin näköala yli Gårdskullan peltoaukeiden.

Kallion korkeimmalla kohdalla on täysin umpeenkasvanut matala röykkiö, joka erottuu sammaleen ja puiden alta matalana kohoumana. Pahasti hajotetun röykkiön halkaisija on nykyisin n. 12 m. Kohteen alkuperäistä kokoa on vaikea arvioida.

Tulkintaa, huomautuksia, lisäyksiä jne

Kohde muistuttaa sijainniltaan pronssikautista hautarauniota, mutta tarkempi ajoitus vaatii jatkotutkimuksia.



Kohdenimi	Marsbacken 1	N 6676103
Alue	Svartbäck	E 3344025
Kunta	Siuntio	Z 45

Mj-tyyppi	Hautaröykkiö	Löydöt
Ajoitus	pronssikautinen	

Kuvaus

Kohde sijaitsee peltojen ympäröimällä saarekkeella Tjusträsk-järvestä luoteeseen. Siuntion asemalta kohteelle on matkaa 3,45 km luoteeseen. Saarekkeella sijaitsee Marsbacken -niminen kallio Siuntion paloasemasta noin 100 m etelään. Marsbackenin korkeimman kohdan muodostaa itäreunaltaan loiva, länsi- ja eteläreunaltaan jyrkkä kallioharjanne, jonka huipulla on röykkiö koottu vaihtelevankokoisista pyörökivistä. Kallion etelälaita on loivempi.

Röykkiön alaosa vaikuttaa olevan kasattu keskimääräistä hieman suuremmista kivistä. Röykkiön pohjoislaidalla näkyy reunakehää. Röykkiön kiviä on levitetty ympäristöön ja röykkiössä on kolme kuopannetta. Röykkiön halkaisijaksi on mitattu 17 metriä ja korkeutta sillä on runsas metri.

Tulkintaa, huomautuksia, lisäyksiä jne

Kohde muistuttaa luonteeltaan ja sijainniltaan pronssikautista hautarauniota, mutta tarkempi ajoitus vaatii jatkotutkimuksia.



Kohdenimi	Marsbacken 2	N 6676000
Alue	Svartbäck	E 3343880
Kunta	Siuntio	Z 35

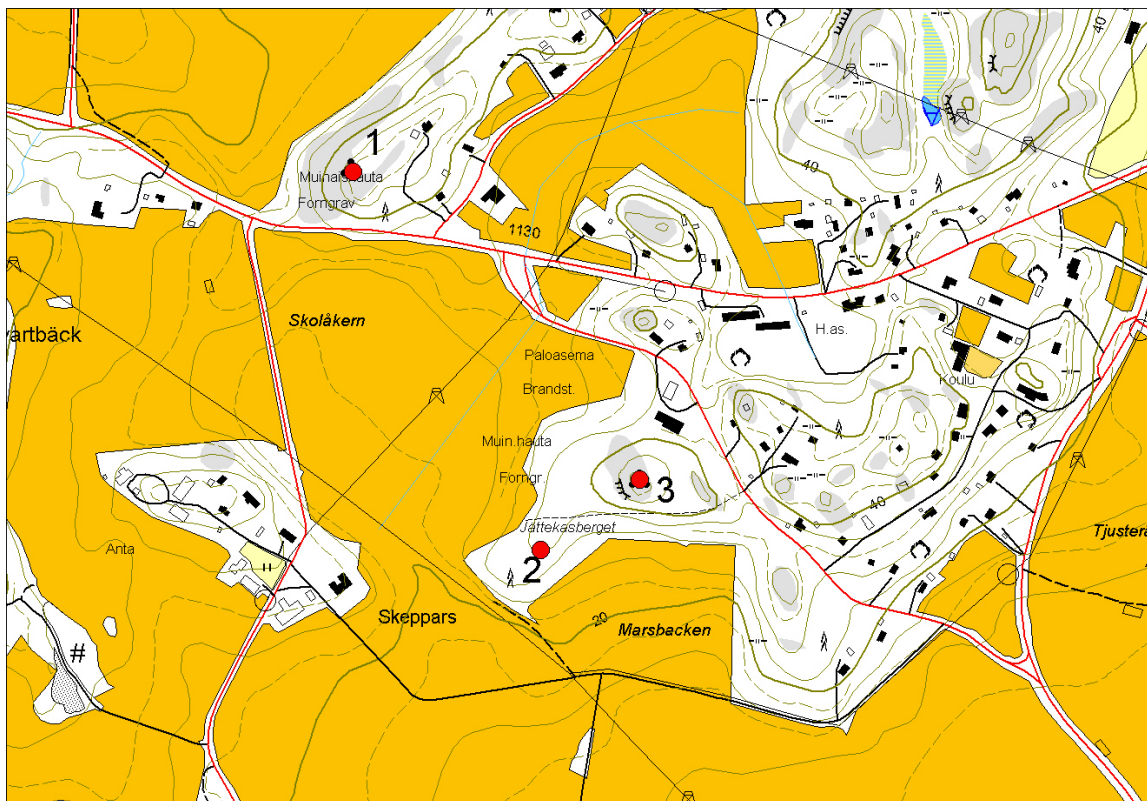
Mj-tyyppi	Hautaröykkiö	Löydöt
Ajoitus	rautakautinen	

Kuvaus

Kohde sijaitsee noin 380 metriä edellisestä kohteesta Marsbacken 1 :stä lounaaseen. Paikalla on röykkiö, joka sijaitsee metsäisellä koillis-lounais-suuntaisella peltoja halkovalla niemekkeellä. Röykkiö on rakennettu pienelle tasanteella, niemen poikki maantielle johtavan metsätien eteläpuolelle ja sitä on nurmettuneena vaikeata havaita. Röykkiön halkaisija on 12 metriä ja korkeutta sillä on 1 m. Röykkiö on ilmeisesti rakennettu maasta ja kivistä. Myös sijainti niemekkeellä on rautakaudelle tyypillistä.

Tulkintaa, huomautuksia, lisäyksiä jne

Kohde muistuttaa luonteeltaan ja sijainniltaan rautakautista hautarauniota, mutta tarkempi ajoitus vaatii jatkotutkimuksia.



Mittakaava 1: 10 000



1
NIMI Hömansberget
KUNTA Siuntio
ALUE Svartbäck
P 6676553
I 3343605
2
NIMI Marsbacken 2
KUNTA Siuntio
ALUE Svartbäck
P 6676000
I 3343880
3
NIMI Marsbacken 1
KUNTA Siuntio
ALUE Svartbäck
P 6676103
I 3344025



Kohdenimi	Stenberget	N 6678131
Alue	Gårdskulla	E 3343256
Kunta	Siuntio	Z 70

Mj-tyyppi	Hautaröykkiö	Löydöt
Ajoitus	pronssikautinen	

Kuvaus

Stenbergetin röykkiö sijaitsee samalla Gårdskullan tilan pohjoispuolella sijaitsevalla kallioalueella Fårträsket-järven eteläpuolella. Järven rannasta on kohteelle 160 metriä eteläkaakkoon. Gårdskullan tila sijaitsee 500 m etelään. Stenbergetiltä on laaja näköala sekä etelään että länteen yli Kyrkån-jokea reunustavien peltoaukioiden.

Kallion laen lounaisreunalla sijaitsee röykkiö, joka on muodoltaan pyöreähkö ja halkaisijaltaan n. 12,5 m. Röykkiön keskellä on näkyvissä joitakin suuria kiviä ja kivilaakoja, jotka saattaisivat olla peräisin arkkumaisesta rakennelmasta. Röykkiön kiviä on vieritelty ympäristöön ja röykkiössä näkyy useita kuopanteita.

Röykkiön koillisosa on häiriintynyt ilmeisesti viimeaikaisen toiminnan seurauksena. Kiviä on poistettu/siirrelty tai jäkälää ja maata poistettu röykkiön päältä, koska koillisosan kivet ovat ilman kasvillisuutta. Röykkiö sijaitsee mäntypainotteisessa kuivassa kangasmetsässä. Paikalle kulkee huonohko polku, lähimmältä hiekkatieltä on kohteelle matkaa 300 metriä.

Tulkintaa, huomautuksia, lisäyksiä jne

Röykkiö vaikuttaa luonteeltaan ja korkean sijaintinsa vuoksi pronssikautiselta hautaröykkiöltä, mutta tarkempi ajoitus vaatii jatkotutkimuksia.



Kohdenimi	Kalkberget	N 6678296
Alue	Gårdskulla	E 3343364
Kunta	Siuntio	Z 80

Mj-tyyppi	Hautaröykkiö	Löydöt
Ajoitus	pronssikautinen	

Kuvaus

Gårdskullan kartanon pohjoispuolella kohoavan kalliöylängön eteläosassa on neljä erillistä röykkiöryhmää, joista Kalkbergetin on itäisin. Se sijaitsee Suitian koetilan rakennuksista noin 1,2 km länteen ja Färträsk-järven itäpäästä 450 metriä itäkaakkoon.

Röykkiö A on suurin ja se sijaitsee lähinnä kallion reunaa. Röykkiö on kooltaan 19 x 10 m ja se on E-W-suuntainen rakennelma. Röykkiön pohjoislaidalla on näkyvässä osa alkuperäistä reunamuuria. Röykkiön pinnassa näkyy useita syvennyksiä.

Röykkiö B edellisestä n. 15 m pohjoiskoilliseen on pyöreä, halkaisijaltaan 6 - 6,5 metrin kokoinen röykkiö. Sitä ympäröi suuremmista kivistä rakennettu reunakehä.

Röykkiö C on pyöreä ja halkaisijaltaan n. 9,7 m ja sijaitsee n. 15 m B:stä ja 17 m päässä A:sta. Tässä röykkiössä ei ole havaittu rakenteita. Kalkbergetin röykkiöt ovat harvinaisen hyvin säilyneet.

Edellä kuvailluista noin 100 metriä länsilounaaseen sijaitsee neljäs röykkiö. Se on halkaisijaltaan noin 5 metriä, hajotettu ympäriinsä. Kivien halkaisija on 0,2-0,4 metriä. Heti röykkiön eteläpuolella alarinteessä on kalliosta lohjenneita suuria (halkaisija. 1,5 m) irtolohkareita. Tältä röykkiöltä avautuu avara maisema etelään.

Tulkintaa, huomautuksia, lisäyksiä jne

Röykkiö vaikuttaa luonteeltaan ja korkean sijaintinsa vuoksi pronssikautiselta hautaröykkiöltä, mutta tarkempi ajoitus vaatii jatkotutkimuksia.



Kohdenimi	Fjällbacka N	N 6678543
Alue		E 3344045
Kunta	Siuntio	Z 80

Mj-tyyppi	Hautaröykkiö	Löydöt
Ajoitus	pronssikautinen	

Kuvaus

Kohde sijaitsee hyvin kumpuilevalla kallioalueella, joka sijaitsee heti Suitian koetilan alueen länsipuolella. Peruskartassa kallioalueen eteläpuolella lukee nimi Fjällbacka. Kallio sijaitsee Kirkkojoen pohjoispuolella. Kallioalueen länsilaitaa kiertää hiekkatie, joka eroaa länteen tiestä n:o 116 länteen Suitian koetilan pohjoispuolella ja jatkuu kohti etelää, Gårdskullan tilaa. Röykkiökohde sijaitsee Suitian kartanosta noin 520 metriä länteen. Kohde sijaitsee yhdellä kallion korkeimmista huipuista, kuitenkin enemmän kallioalueen lounaisosassa. Kallio laskee loivasti etelään.

Röykkiön halkaisija on 8 metriä ja muodoltaan se on pyöreä. Keskellä röykkiötä on suppilomainen kuopanne, suorakaiteen muotoinen. Kuopan koko on 1,5 x 2,5 metriä. Kuoppa on vajaan metrin syvä ja kuopan itäreunan muodostaa kallio. Vaikuttaa siis siltä, että röykkiö on kasattu jonkinlaisen alanteen päälle. Röykkiön koko sekä itään että etelään levinneenä tekee siitä halkaisijaltaan hieman suuremman, noin 10 metriä.

Röykkiön kivet ovat kooltaan 0,15 - 0,4 m ja kivet ovat sekä luonnonpyöreitä että särmikkäitä. Kiviä peittää jäkälä. Röykkiön itäreuna on kasattu vallimaiseksi. Siitä voi hahmottaa pohjois-etelä -suuntaisen suuremmista kivistä koostuvan linjan, jossa on kiviä ainakin kolme kerrosta.

Röykkiön itä- ja eteläpuolella on pienet porrasmaiset puolen metrin pudotukset. Röykkiön kivikerroksen paksuus on noin metrin keskiosan kuopanteen ympärillä ja siinä röykkiö on paksuimmillaan.

Kohteen ympärillä kasvaa keskitiheää kuivaa kangasmetsää ja näkymiä eri ilmansuuntiin on joitakin kymmeniä metrejä. Avoimemman maaston aikana näkymiä kohteelta on ollut etelään ja länteen.

Tulkintaa, huomautuksia, lisäyksiä jne

Röykkiö vaikuttaa luonteeltaan ja korkean sijaintinsa vuoksi pronssikautiselta hautaröykkiöltä, mutta tarkempi ajoitus vaatii jatkotutkimuksia.



Kohdenimi	Fjällbacka S	N 6678416
Alue		E 3343972
Kunta	Siuntio	Z 63

Mj-tyyppi	Hautaröykkiö	Löydöt
Ajoitus	pronssikautinen	

Kuvaus

Kohde sijaitsee hyvin kumpuilevalla kallioalueella, joka sijaitsee heti Suitian koetilan alueen länsipuolella. Kohde sijaitsee Fjällbacka pohjoinen -kohteesta noin 130 metriä etelään kallioalueen etelälaidalla. Kallioaluetta rajaa idässä Suitian koetilan pellot, etelässä Kirkkojoki ja lännessä Kalkberget niminen toinen kallioalue. Röykkiökohde sijaitsee Suitian kartanosta noin 600 metriä länteen. Kohde sijaitsee kallioalueen lounaisosassa. Kohteen eteläpuolella kallio alkaa laskea jyrkemmin etelään.

Kohteena on pahoin hajotettu pronssikauden röykkiö. Paikalla on epämääräinen soikea kiveys, jossa kivikerroksia on 1-2. Kiveyksen mitat ovat N-S -suunnassa 4 metriä ja E-W -suunnassa 9 metriä. Tätä voisi sanoa jäänteeksi röykkiöstä, jonka alkuperäistä kokoa on vaikea arvioida. Rakenteen kivet ovat kooltaan 0,15-0,8 , ja ne ovat pyöreitä ja särmikkäitä luonnonkiviä. Länsiosassa voi hahmottaa SE-NW -suuntaisen noin 5 metriä pitkän linjan, joka koostuu suuremmista kivistä. Näiden kivien halkaisija on noin 0,5 m.

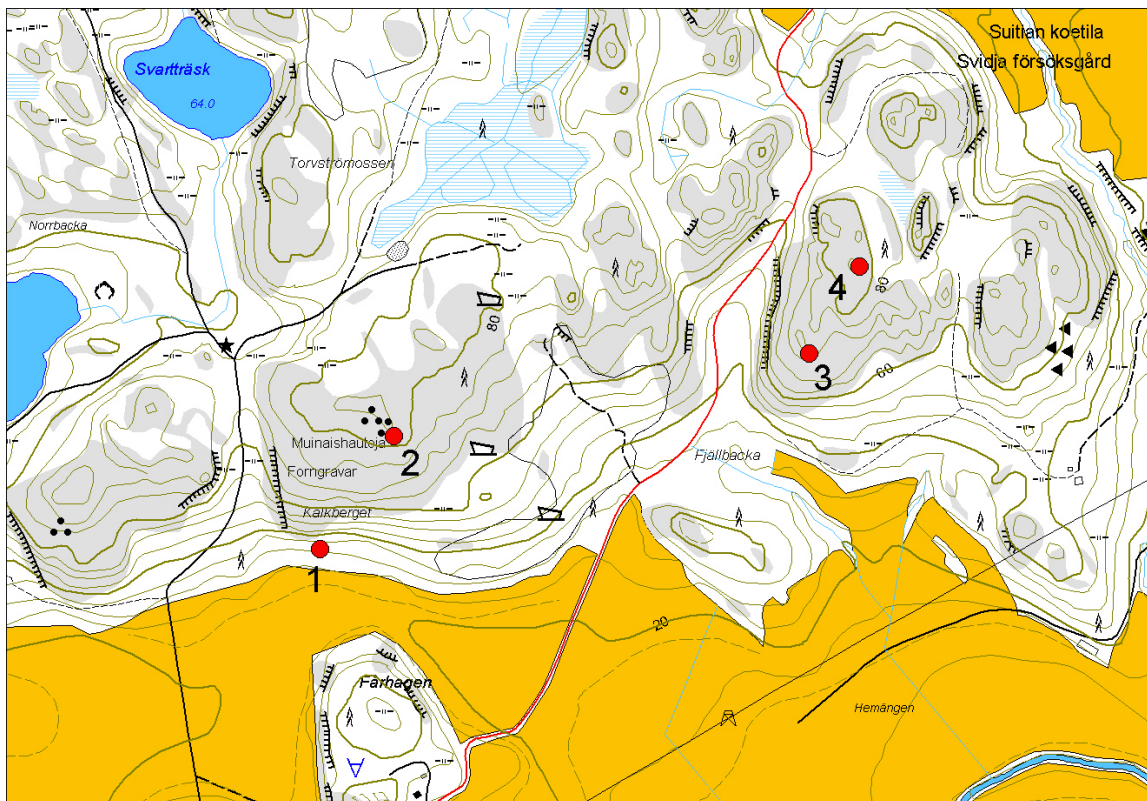
Tämän pääröykkiön kyljessä sen itä- ja koillispuolella on ulokkeet, joiden kivet ovat hieman pienempiä kuin muun röykkiön. Koillisen ulokkeen koko on 4 x 3 m ja se koostuu yhdestä kivikerroksesta. Itäpuolella oleva uloke on kooltaan noin 3 x 3 m, mutta sen muoto on vahvan kasvillisuuden takia vaikeasti hahmotettavissa. Kivikerroksia tässä itäisessä siivekkeessä on mahdollisesti yksi. Näiden ulokkeiden kivien koko vaihtelee 0,1-0,4 välillä.

Tämän rakennekokonaisuuden ympärillä on joka puolella irtokiviä, jotka ovat mahdollisesti röykkiöstä peräisin. Tulee vaikutelma, että kohteen soikean pääröykkiön sivulla olevat ulokkeet ovat syntyneet röykkiötä hajotettaessa. Röykkiöstä on jäljellä siis vain matala pari kivikerrosta käsittävä epämääräinen rakenne.

Paikalta on erittäin avarat näkymät kaakon ja lounaan välille kauas Kirkkojoen laaksoon. Kohteen voi mahdollisesti tulkita pahoin hajotetuksi pronssikauden röykkiöhaudaksi.

Tulkintaa, huomautuksia, lisäyksiä jne

Röykkiö vaikuttaa luonteeltaan ja korkean sijaintinsa vuoksi pronssikautiselta hautaröykkiöltä, mutta tarkempi ajoitus vaatii jatkotutkimuksia.



Mittakaava 1: 10 000

1	NIMI	Stenberget
	KUNTA	Siuntio
	ALUE	Gårdskulla
	P	6678131
	I	3343256
2	NIMI	Kalkberget
	KUNTA	Siuntio
	ALUE	Gårdskulla
	P	6678296
	I	3343364
3	NIMI	Fjällbacka S
	KUNTA	Siuntio
	ALUE	Svidja
	P	6678416
	I	3343972
4	NIMI	Fjällbacka N
	KUNTA	Siuntio
	ALUE	Svidja
	P	6678543
	I	3344045





Kohdenimi	Fårträsket 2	N 6678087
Alue	Gårdskulla	E 3342013
Kunta	Siuntio	Z 55

Mj-tyyppi	Hautaröykkiö	Löydöt
Ajoitus	pronssi- ja/tai rautakautinen	

Kuvaus

Kohteena on kaksi mahdollista hautarauniota. Ne sijaitsevat Gårdskulla- nimisen tilan pohjoispuolella sijaitsevan kallioalueen länsipäässä ja kyseessä on kallioalueen neljästä röykkiöryhmästä läntisin. Fårträsk-järven rantaan on kohteelta matkaa 280 metriä itäkoillisen suuntaan. Gårdskullan tilan päärakennukselta on kohteelle 1,33 km suuntaan länsiluode.

Paikalla on kaksi pyöreähköä kivilatomusta tai röykkiötä, jotka ovat osittain tuhoutuneet, kummankin keskelle on kaivettu kuoppa. Röykkiöt ovat halkaisijaltaan noin 4 metriä ja vaatimattoman korkuiset. Paikalta on avarat näkymät etelään ja länteen Kirkkojokilaaksoon, missä avautuvat peltovainiot.

Tulkintaa, huomautuksia, lisäyksiä jne

Kohde muistuttaa alueen muita pronssikautisiksi tai rautakautisiksi luonnehdittuja hautaraunioita, mutta tarkemman ajoituksen saaminen vaatii jatkotutkimuksia.



Kohdenimi	Fårträsket 1	N 6678093
Alue	Gårdskulla	E 3342113
Kunta	Siuntio	Z 65

Mj-tyyppi	Hautaröykkiö	Löydöt
Ajoitus	pronssi- ja/tai rautakautinen	

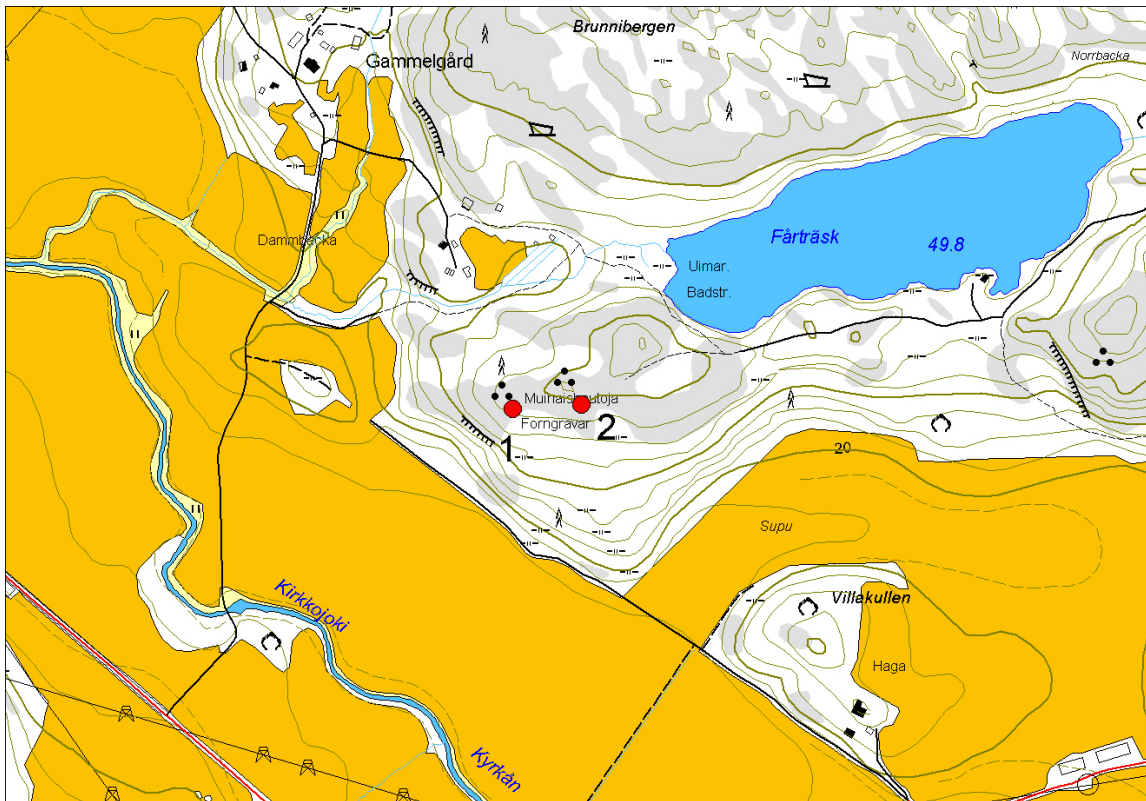
Kuvaus

Kyseessä on Gårdskullan tilan pohjoispuolella sijaitsevat kallioalueen kolmas hautaraunioryhmä. Kohde sijaitsee Gårdskullan tilan päärakennuksesta 1,25 km länsiluoteeseen kallioalueen länsipäässä. Se sijaitsee Fårträsk-lammen länsipäästä 200 metriä lounaaseen kalliolla, joka kohoaa yli 60 metrin korkeuteen meren pinnasta.

Röykkiö on muodoltaan pyöreä ja se on täysin sortunut. Halkaisijaltaan röykkiö on 5,3 metriä. Se on rakennettu särmikkäistä kivistä. Reunakivet ovat muuta kivimassaa suurempia. Kohteen päällä kasvaa katajia. Paikalta on avarat näkymät etelään Kirkkojokilaaksoon.

Tulkintaa, huomautuksia, lisäyksiä jne

Kohde muistuttaa alueen muita pronssikautisiksi tai rautakautisiksi luonnehdittuja hautaraunioita, mutta tarkemman ajoituksen saaminen vaatii jatkotutkimuksia.



Mittakaava 1: 10 000

1	
NIMI	Färträsket 2
KUNTA	Siuntio
ALUE	Gårdskulla
P	6678087
I	3342013
2	
NIMI	Färträsket 1
KUNTA	Siuntio
ALUE	Gårdskulla
P	6678093
I	3342113





Kohdenimi	Borgberget	N 6671878
Alue	Bollstad	E 3344674
Kunta	Siuntio	Z 50

Mj-tyyppi	Hautaröykkiö	Löydöt
Ajoitus	pronssikautinen	

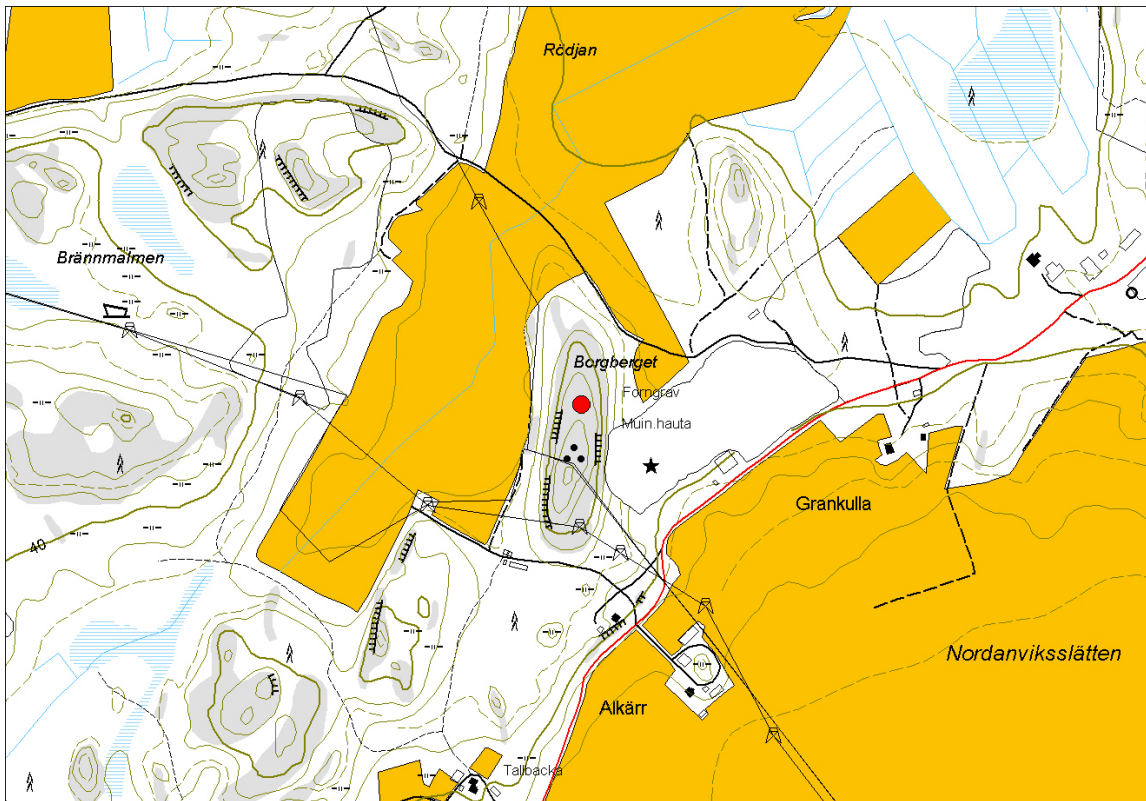
Kuvaus

Kohde sijaitsee pitkänomaisella avokallioalueella, joka sijaitsee Siuntion asemasta 1,7 km lounaaseen. Kallio sijaitsee Billskogiin vievän tien luoteispuolella Siuntion ja Inkoon rajalla. Kallio on jyrkkäreunainen ja kapea harjanne ja sen kaakkoispuolella avautuu Nordanvikslättenin laaja viljelysalue. Kyseiseen suuntaan on kohteelta avarat näköalat.

Kallion laella sijaitsee epämääräisen muotoinen kiveys, joka saattaa olla osittain tuhottu hauta. Kiveyksen mitat ovat N-S 8-9 metriä ja E-W 4 metriä. Kivet ovat särmikkäät ja niitä on levinnyt ympäristöön. Rakenteen päällä kasvaa nuoria lehtipuita. Topografialtaan Borgberget on erittäin tyypillinen hautapaikka.

Tulkintaa, huomautuksia, lisäyksiä jne

Kohde muistuttaa alueen muita pronssikautisiksi luonnehdittuja hautaraunioita, mutta tarkemman ajoituksen saaminen vaatii jatkotutkimuksia.



Mittakaava 1: 10 000

NIMI	Borgberget
KUNTA	Siuntio
ALUE	Bollstad
P	6671878
I	3344674





Kohdenimi	Vargberget	N 6672435
Alue	Sjundby	E 3348064
Kunta	Siuntio	Z 42

Mj-tyyppi	Hautaröykkiö?	Löydöt
Ajoitus	ajoitus epäselvä	

Kuvaus

Kohde sijaitsee Siuntion asemalta suuntaan ESE noin 2,3 km. Siellä sijaitsee itäosastaan jyrkkärinteinen kallio Sjundbyjoen länsirannalla. Vargberget-kallio sijaitsee radan eteläpuolella. Kallio, jolla kohde sijaitsee, on laajemman Vargberget-nimisen kallioalueen koilliskärjessä. Kohde sijaitsee jokea kohti viettävän kallion korkeimmalla huipulla ja paikalta on hienot näkymät eri suuntiin.

Röykkiö A sijaitsee korkeimman huipun kupeessa olevalla tasanteella, ja se muodostuu useita kerroksia paksusta yhtenäisestä kiveyksestä, joka on lähinnä sijaintikohdasta johtuen suorakaiteen muotoinen, n. 2,2 x 1,8 m suuri. Kiveyksessä ei näy muuten mitään erityisiä rakenteita. Kyseessä saattaa olla luonnonmuodostelma.

Noin 17 m pohjoiseen edellisestä on röykkiö B. Rakennelma on sankan pensaikon ja sammaleen peitossa, mutta vaikuttaa enemmän muinaisjäännökseltä kuin edellinen kiveys. WSW-ENE-sivulla on kuitenkin näkyvissä suorahko, ainakin osittain kolmesta kivikerroksesta koostuva muuri, jonka pituus on n. 3,3 m, korkeus n. 50 cm. Kohdetta on vaikea mitata sen tarkemmin.

Tulkintaa, huomautuksia, lisäyksiä jne

Kohteen luonteen ja ajoituksen selvittäminen vaatii lisätutkimuksia.



Kohdenimi	Kapellbacken	N 6672801
Alue	Sjundby	E 3348387
Kunta	Siuntio	Z 20

Mj-tyyppi	Kappelinpaikka+hautausmaa	Löydöt
Ajoitus	historiallinen	

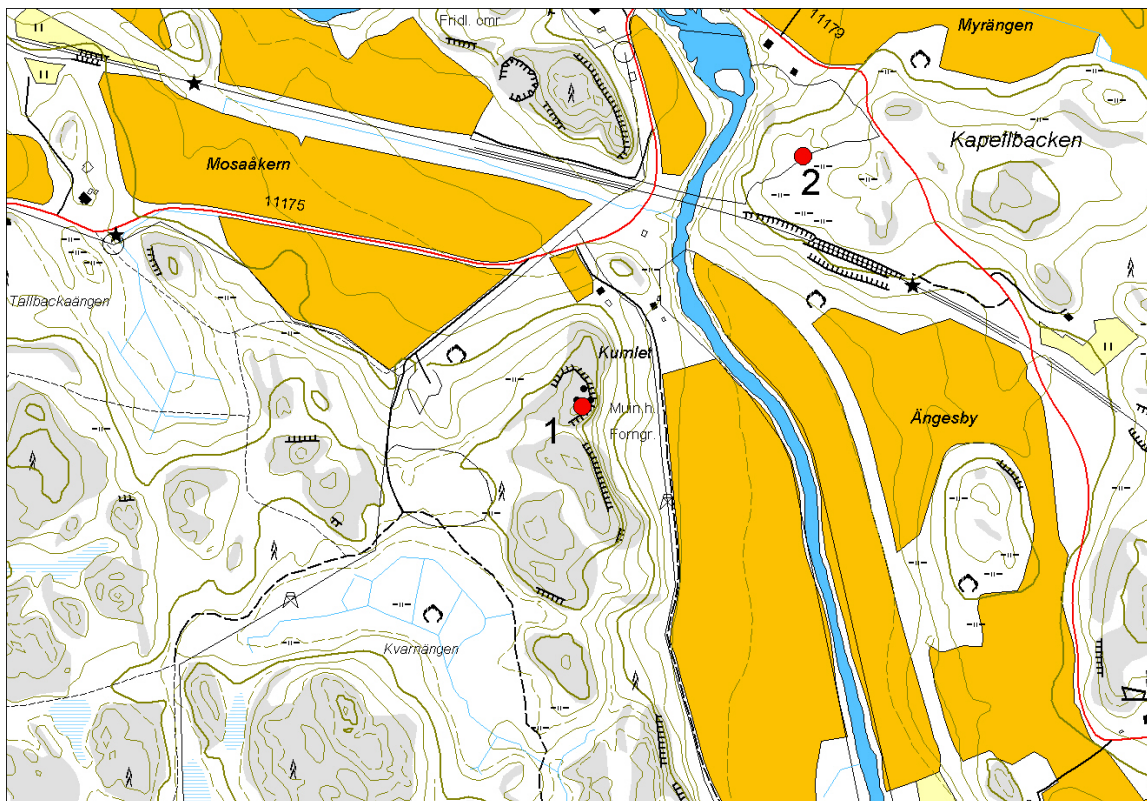
Kuvaus

Kohde koostuu keskiaikaisen kappelin kivijalan katkelmasta. Muinainen kappeli sijaitsee Sjundbyn kartanosta noin 340 metriä kaakkoon. Se sijaitsee Sjundeå-joen itäpuolella länteen laskevan metsäisen Kapellbacken nimisen mäen länsiosassa hieman länteen laskevalla rinteellä. Tie n:o 11179 kulkee mäen keskiosan poikki kohteen koillispuolelta.

Kohde on tutkittu ja siitä löytyy kaivausraportti. Kappelia on tutkinut C.F.Meinander 1936. Samalla rinteellä tutki edellisenä vuonna, 1935 E. Kivikoski kivikautista asuinpaikkaa ja paikalta löytyi kaksi liettä ja kvartsiesineitä. Molempien kaivausten yhteydessä tuli esiin luurankoja, kyseessä on ilmeisesti paikallisia ruttoon kuolleiden jäännöksiä.

Kohde sijaitsee luonnonsuojelun alueen kaakkoisreunassa. Alueella on runsaasti vanhoja soranottokuoppia. Kohteesta on näkyvissä ainoastaan kivijalan kiviä siellä täällä. Yksi selkeä N-S -suuntainen kivirivi näkyy ja se on 2-3 metriä pitkä. Tieltä n:o 11179, joka siinä kulkee Sjundbyn kartanon suunnalta kaakkoon kohteen ohi, johtaa kohteelle polku ja tämän keskiaikaisen kappelin paikka on merkitty kookkaalla puisella ristillä suhteellisen tiheään kuusikkoon.

Tulkintaa, huomautuksia, lisäyksiä jne



Mittakaava 1: 10 000

1
NIMI Vargberget
KUNTA Siuntio
ALUE Sjunby
P 6672435
I 3348064
2
NIMI Kapellbacken
KUNTA Siuntio
ALUE Sjunby
P 6672801
I 3348387

KIRKKONUMMI



Kohdenimi	Rövars Nedergård	N 6654608
Alue	Porkkala	E 3355425
Kunta	Kirkkonummi	Z 20

Mj-tyyppi	Hautapaikat	Löydöt
Ajoitus	pronssikautinen	

Kuvaus

Kohde sijaitsee Byvikenistä SSW suuntaan olevan kalliöylänteen keskiharjanteen pohjoispäässä, hieman harjanteen keskiosasta kohti W. Maisema avautuu pohjoiseen ja luoteeseen. Alue on suurimmaksi osaksi avokalliota ja puusto mannermaista korkeaa havupuuvaltaista.

Röykkiö on suurikokoinen, mutta kaiveltu. Röykkiössä on useita kuoppia, jotka muodostavat yhden suuren pohjaltaan epätasaisen E-W suuntaisen kraatterin. Lisäksi S neljänneksellä on 2 pientä kuoppaa. Röykkiön NW reuna on korkein, SE reuna on matalin. Viime mainitusta on poistettu kiviä runsaasti. E reuna on muodoltaan vallimainen, muuten ei havaittavia rakenteita. Röykkiö matalilta osin sammalen peitossa, muuten ainoastaan jäkälän.

Röykkiön halkaisija on 22 m, korkeus 2,5-3 m. Kivet ovat halkaisijaltaan 30-60 cm ja enimmäkseen luonnon muovaamia pyöreitä kiviä. Kuoppien koko: Iso kraatteri: 14 m E-W, 7 m N-S; syvyys max 2 m. NE päässä NW-SE -suuntainen valli. Keskellä kraatteria suuren poikki sahatun koivun kanto. Röykkiön eteläreunan päällä kasvaa kuusia. Pienet kuopat S osassa: molemmat 3 (E-W) x 1,5 m; pohjoisempi syvyys 1,2 m, eteläisempi matala. Röykkiö on varsin vaikuttava kaivelusta huolimatta ja se on helppo havaita tieltä.

Melkein välittömästi röykkiön länsipuolella on kalliolla pyöreähkö kivirakenne, jossa on arkonmuotoinen kuoppa. Kivirakenne on koillis päästään avoin. Arkkia reunustavat kivet ovat suurempia (50-70 cm) kuin muut kivet. Arkun/kuopan pituus 1,9 m ja leveys 0,6-0,8 m; syvyys 0,4 m. Kivet luonnon pyöristämiä. Rakenne on lähes kokonaan sammalen peitossa, joten koko on vaikeasti määriteltävissä, mutta halkaisija n. 3 m. Jos kyseessä on röykkiö, on se mahdollisesti pronssikaudelta. Sen sisään kaiveltu arkkumainen kuoppa saattaa olla myöhemmän kaivelun tulosta. Mieleen tulee mahdollisuus, että esihistoriallista kivirakennetta on muokattu puolustusvarustukseksi jossain vaiheessa 1900-luvulla.

Tulkintaa, huomautuksia, lisäyksiä jne

Kohde on vaikuttava esihistoriallinen hautaraunio, joka sijaintinsa ja luonteensa vuoksi voidaan ajoittaa pronssikaudelle.

Kohteelle pääsee poikkeamalla Porkkalanniementiestä Elgvikintielle ja kulkemalla sitä noin 150-200 metriä mäkeä ylös kallion korkeimmalle kohdelle. Röykkiö näkyy tien pohjoispuolella noin 20 metrin päässä. Kallion laelle on avokallion muodostama luontainen levennys tiessä johon on mahdollista pysähtyä. Kohteen saavutettavuus on helppo.



Kohdenimi	Byviken	N 6655027
Alue	Porkkala	E 3355883
Kunta	Kirkkonummi	Z 7,5

Mj-tyyppi	Hautaröykkiö	Löydöt
Ajoitus	rautakautinen	

Kuvaus

Byviken niminen lahti sijaitsee Porkkalanniemen kärjessä. Se työntyy noin 400 m pitkänä lahtena kohti N ja sen suulla on Kärigholmen niminen saari. Nykyään lahti on hyvin matala ja ruovikkoinen. Kohde sijaitsee lahden E puolella kalliomaän SW reunassa. Alueella on useita avokallionyppyläitä, jotka nousevat kumpulevana kasvillisuudesta. Puusto on mäntyvaltaista ja aluskasvillisuus koostuu varvikosta ja sammalpeitteisistä avokallioalueista.

Röykkiö sijaitsee Byvikenin kallion SW rinteellä sijaitsevan tasanteen eteläkärjessä. Kallio nousee terassimaisesti kohti NE. Röykkiön halkaisija on noin 4 m ja korkeus 0,5 m. Kivien keskikoko on 20-40 cm, ja kivet ovat muodoltaan pyörityneitä. Röykkiö on matala, mahdollisesti nelikulmainen, mutta miltei kokonaan sammalen peitossa, joten havainnointi on hankalaa. Röykkiössä ei havaittu näkyviä rakenteita. Muutamia kiviä on valunut alas tasanteelta.

Tulkintaa, huomautuksia, lisäyksiä jne

Röykkiö muistuttaa rakenteeltaan muita alueen rautakautisia hautaraunioita. Vaikka useimmat sijaitsevat isompien vesialueiden tai selänteiden reunalla on myös hautarauniota, jotka ovat rakennettu lahtien pohjukoihin (esim. Hättö 1, Inkoo)



Kohdenimi	Byviken NE	N 6655123
Alue	Porkkala	E 3355941
Kunta	Kirkkonummi	Z 20

Mj-tyyppi	Jatulintarha?	Löydöt
Ajoitus	ajoitus epäselvä	

Kuvaus

Byviken niminen lahti sijaitsee Porkkalanniemen kärjessä. Se työntyy noin 400 m pitkänä kohti N ja sen suulla on Kärigholmen niminen saari. Nykyään lahti on hyvin matala ja ruovikkoinen. Kohde sijaitsee lahden pohjukan E puolella olevan avokalliomäen korkeimmalla kohdalla. Alue tarkastettiin koska Museoviraston topografisesta arkistosta löytyi kuva kiveyksestä avokalliolla ja kuvan alla luki: " Jungfrudans, Porkkala halvö, NO om Byviken, Kyrkslätt".

Kuvassa oleva jatulintarhaksi väitetty kiveys on kivirivein rajattu alue, jonka pohjoispuoliskolla on kaksi kivikasaa. Reunus ei ole yhtenäinen: kiven välillä on 5-50 cm:n rakoja, suurin aukko on 3 m. Pohjois-, itä-, ja eteläreunat ovat suoria ja suorassa kulmassa keskenään; länsireuna on epämääräinen muodoltaan. Reunuksen kivet ovat kooltaan 15-20 cm. Kokonaisuudessaan kohteen mitat ovat N-S 10 m, E-W 6 m (kapenee etelään, kapeimmillaan 3 m).

Läntinen kivikasa on kiinni rakenteen länsireunassa ja on muodoltaan pyöreä, halkaisijaltaan 1,8 m. itäinen kasa sijaitsee pohjoisen puoliskon keskellä, hieman idässä; kasa on löyhä, ehkä 4-kulmainen. Kasan mitat ovat SE-NW 2 m, SW-NE 1,5 m. Molempien kasojen kivet ovat kooltaan 30-40 cm.

Tulkintaa, huomautuksia, lisäyksiä jne

Kohde ja ympäristö näyttää yhden säilyneen mustavalkoisen kuvan perusteella säilynyt suhteellisen samanlaisena kuin se oli kuvaushetkellä ja siksi se voidaan suhteellisen isolla varmuudella todeta samaksi kohteeksi kuin kuvassa. On mahdollista, että kyseessä on pahasti tuhoutunut jatulintarha, mutta varmuutta tulkintaan ei saatu inventoinnin aikana.



Kohdenimi	Byviken SE	N 6654777
Alue	Porkala	E 3355923
Kunta	Kirkkonummi	Z 15

Mj-tyyppi	Kivirakenteet	Löydöt
Ajoitus	ajoitus epäselvä	

Kuvaus

Thorvald Backmanin (Espoo) ilmoituksen mukaan Byvikenin lähellä olisi jatulintarha.

Kohde sijaitsee Porkalan niemen S osassa Byviken nimisen lahden E puolella sijaitsevan kalliomaellä. Mäki on profiiltaan loivarinteinen ja sen korkeimmat kohdat suurimmaksi osaksi avokallioalueita. Kohde sijaitsee Tämän mäen korkeimmalla alueella, kohdassa missä avokallio muodostaa suoran, mutta loivasti kohti NW kaltevan, pinnan. Aivan kohteen E puolella kallio putoaa jyrkästi noin 1,50 m, josta alkaa rinne, joka päättyy mereen.

Paikalla, joka Backman osoitti kartalla, on kivien kertymä, joka ei ole luonnon aikaan saama. Se koostuu useista kivirivistä. Osa riveistä ovat kareevia, mutta erityisesti uloimmat muodostavat lähinnä suorakaiteenmuotoisen kuvion. Noin kolme metriä isoimmasta kiveyksestä kohti N on NW-SE suuntainen kivirivi (pituus 1,50 m, korkeus noin 0,40 m). joka koostuu neljästä kivistä. Rivin yksi kivi on selvästi asetettu pystyasentoon. Tämän SW puolella on pieni kertymä kiviä.

Kiveyksen WNW puolella, noin 1,50 m päässä, on keskittymä pieniä kiviä, jotka muodostavat epämääräisen rökkiön. Tämän W reunassa on suuremmista kivistä tehty NE-SW suuntainen rivi (1,40 m pitkä) ja toinen NW-SE suuntainen (1,20 m pitkä) suorassa kulmassa toisiinsa. Ne muodostavat yhdessä L-muotoisen rakenteen. Myöhemmin todettiin myös, että pikkukivien keskittymiä löytyy myös muualta alueelta. Seuraavalla kallioterassilla, noin 10 m päässä kohti W, on irrallaan kiviä, jotka muodostavat kaarevan rivin.

Ison kiveyksen koko on:

NE-NW = 6,00 m

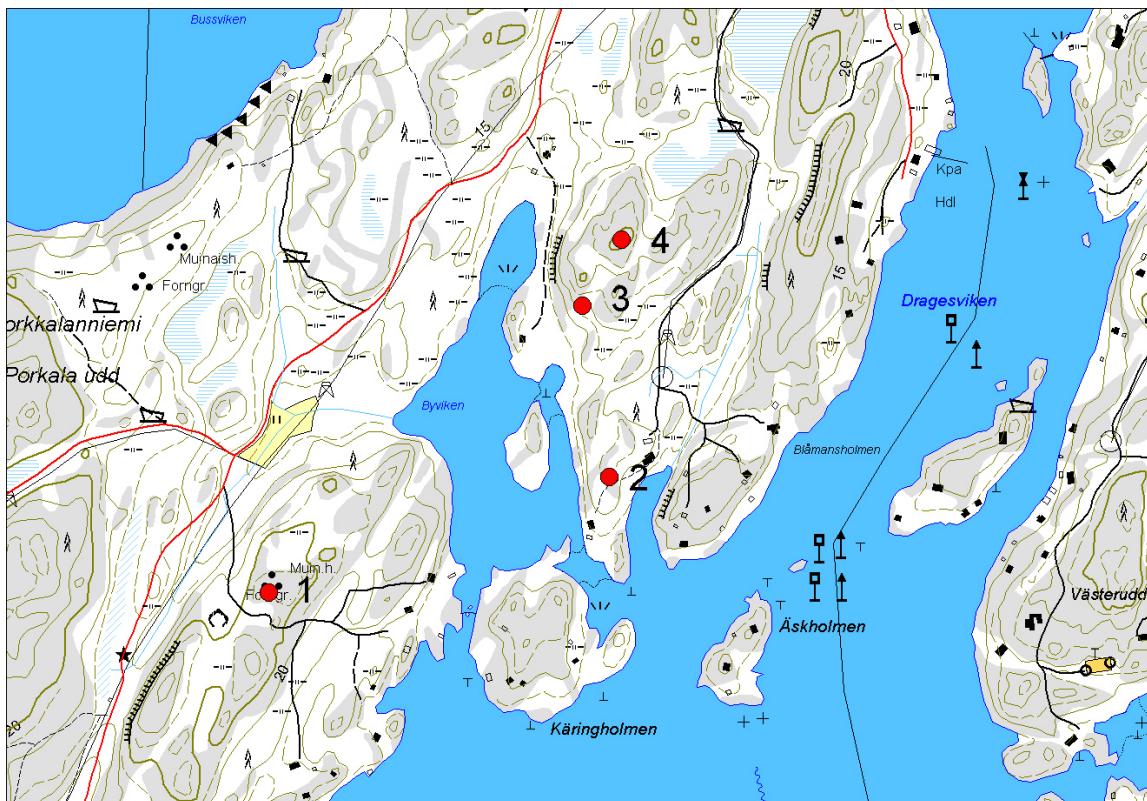
NW-SE = 4,90 m

Korkeus = 0,20-0,30 m

Kivien halkaisija = 0,20-0,30 m

Tulkintaa, huomautuksia, lisäyksiä jne

On hyvin mahdollista, että paikalla on ollut jatulintarha, joka on myöhemmin tuhoutunut kuten muut tunnetut jatulintarhat alueella. Esimerkiksi suorakaide muoto eroaa muista. Oli myös vaikeaa löytää yhtään selvää osaa, josta olisi voinut nähdä alkuperäisen jatulintarhan muodon ja siksi tulkinnassa on tiettyä epävarmuutta. Kohde muistuttaa Byviken NE kohdetta.



Mittakaava 1: 10 000

1	NIMI	Rövars Nedgång
	KUNTA	Kirkkonummi
	ALUE	Porkkala
	P	6654608
	I	3355425
2	NIMI	Byviken SE
	KUNTA	Kirkkonummi
	ALUE	Porkkala
	P	6654777
	I	3355923
3	NIMI	Byviken
	KUNTA	Kirkkonummi
	ALUE	Porkkala
	P	6655027
	I	3355883
4	NIMI	Byviken NE
	KUNTA	Kirkkonummi
	ALUE	Porkkala
	P	6655123
	I	3355941





Kohdenimi	Torsnäs	N 6657411
Alue	Böle	E 3358452
Kunta	Kirkkonummi	Z 10

Mj-tyyppi	Kivirakenne	Löydöt
Ajoitus	ajoitus epäselvä	

Kuvaus

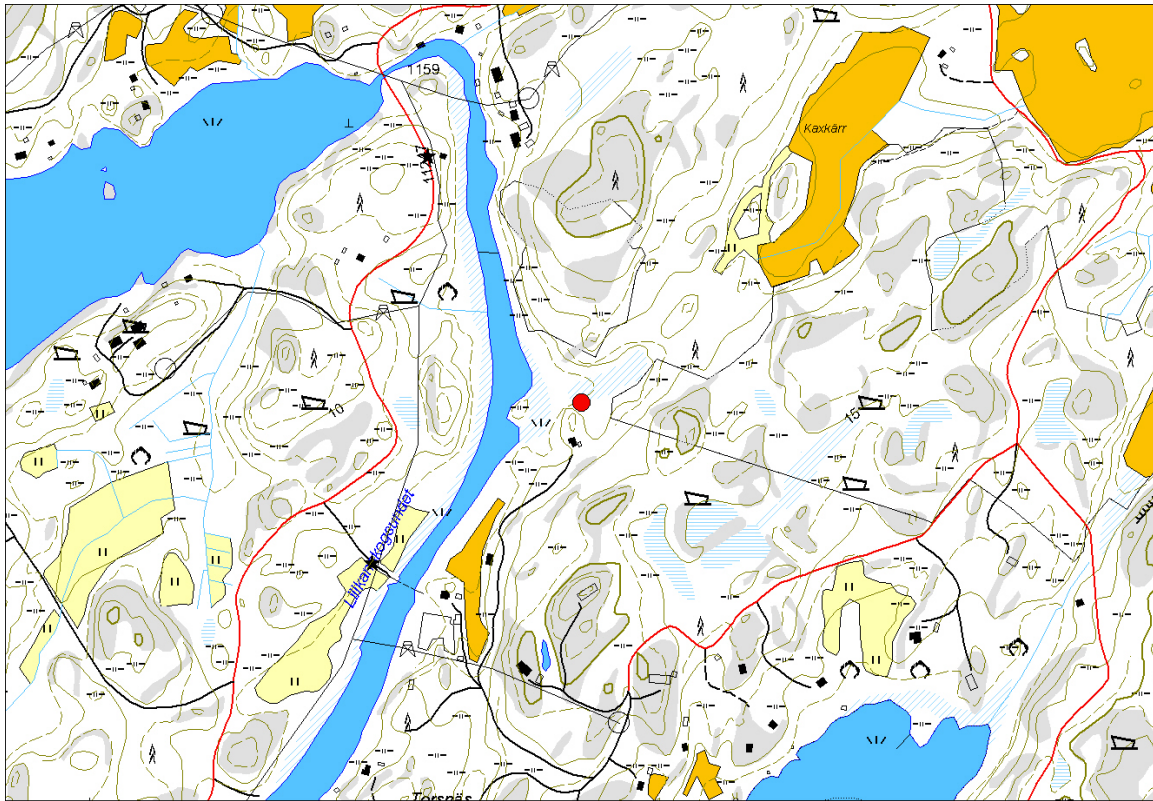
Röykkiö on rakennettu sammaleiselle kallionyppylälle jyrkkäreunaisen korkeamman kallion itäpuolelle (välissä n. 7m leveä notkelma). Kallio tippuu n. 1,5 m röykkiön kärjestä NE. Röykkiöstä E ja N on alankoalue, joka on nykyään niittyä/suota. Noin 100 m kohti W sijaitsee Lillkanskogsundetin ranta.

Röykkiö on muodoltaan pitkulainen N-S -suuntainen latomus, kallionyppylän NW-/W-reunassa, N pääty on suurempi ja korkeampi. Röykkiön mitat ovat N-S 6,5 m ; E-W 2 m (N päässä) ja 1,5 m (S päässä); korkeus 0,6 m (pohjoispäässä) ja 0,4 m (eteläpäässä). Kivien keskikoko on 20-40 cm (minimissään 10 ja maksimissaan 80 cm)

Röykkiö on runsaan sammalen peitossa ja siinä kasvaa puita (1 iso, 2 pientä, 1 kanto). Latomuksesta n. 30 m etelään tiedetään olleen niitty, ja sen reunoilla onkin peltoraunioita.

Tulkintaa, huomautuksia, lisäyksiä jne

Latomuksesta n. 30 m etelään tiedetään olleen niitty, ja sen reunoilla onkin peltoraunioita. Mahd paikalla on alun perin kaksi röykkiötä. Kyseessä on mahdollisesti peltoraunio.



Mittakaava 1: 10 000

NIMI	Torsnäs
KUNTA	Kirkkonummi
ALUE	Böle
P	6657411
I	3358452





Kohdenimi	Räfsö 1	N 6656130
Alue	Porkkala	E 3360600
Kunta	Kirkkonummi	Z 7,5 m

Mj-tyyppi	Hautaröykkiö?	Löydöt
Ajoitus	ajoitus epäselvä	

Kuvaus

Kohde sijaitsee Räfsö, joka sijaitsee Porkkalanniemen E tuntumassa veneväylän varressa, nimisen saaren N osassa. Alue on avokallioaluetta joka muodostaa laakean alueen korkeimmalla kohdalla. Kohteelta on matkaa Räfsön N kärkeen 50 m. Alueella on useita kivikasoja, jotka on nimetty A-G. Alueella on Juhani Rinteen mukaan sijainnut jatulintarha.

Röykkiö A: Kohteen muoto on lähinnä pitkänomainen/soikea. Se on rakennettu luonnon muovaamista kulmikkaista kivistä. Kohdetta ei peitä aluskasvillisuus. Sen mitat ovat:

N-S = 2,60 m

E-W = 2,20 m

Korkeus = 0,50 m

Kivien halkaisija = 0,30-0,50 m

Röykkiö B: Sen muoto on suorakulmainen ja rakennettu luonnon muovaamista pyöreistä kivistä. Profiililtaan se on lähinnä trapetsinomainen. Sen mitat ovat.

NW-SE = 3,20 m

NE-SW = 3,00 m

Korkeus = 0,70 m

Kivien halkaisija = 0,30-0,40 m

Röykkiö C: Epämääräinen, joka on paksun sammaleen peitossa. Ei selkeää rajaa.

Röykkiö E: Pieni pyöreä röykkiö. Sen mitat ovat:

Halkaisija = 1,00 m

Korkeus = 0,40 m

Kivien halkaisija = 0,10-0,20 m

Röykkiö F: Kiveys avokallioterassilla halkaisijaltaan 1,10-1,20 m. Voi olla Rinteen mainitseman jatulintarhan jäänteet?

Röykkiö G: Korkea isompi röykkiö. Koostuu luonnon muovaamista pyöreistä kivistä. Sen mitat ovat:

N-S = 3,10 m

E-W = 3,00 m

Korkeus = 0,90 m

Kivien halkaisija = 0,40-0,50 m



Tulkintaa, huomautuksia, lisäyksiä jne

Alue on selvästi ollut hyvin myöhäisen toiminnan kohteena. On mahdollista, että alueella on aikaisemmin ollut jatulintarha tai hautaröykkiö, mutta on vaikeaa tulkita alueen luonnetta enää.



Kohdenimi	Räfsö 3	N 6655990
Alue	Porkkala	E 3360340
Kunta	Kirkkonummi	Z

Mj-tyyppi	Kivirakenne	Löydöt
Ajoitus	historiallinen aika	

Kuvaus

Kohde sijaitsee Räfsö, joka sijaitsee Porkkalanniemen E tuntumassa veneväylän varressa, nimisen saaren NW osassa. Alue on avokallioaluetta joka muodostaa laakean alueen korkeimmalla kohdalla. Juhani rinne tutki kohteen vuonna 1908.

Röykkiö on rakennettu 0,50 m korkean kallioterassinreunan alle, sen S puolelle, missä se myös sijaitsi Rinteen alkuperäisten kaivauskuvien perusteella. Sen sivuissa on isot paasikivet pystyasennossa ja se on suorakaiteenmuotoinen. Se on rakennettu lähinnä kulmikkaista kivistä, mutta kivimassassa on myös pyöreitä kiviä. Sen mitat ovat:

N-S = 7,00 m

E-W = 5,50 m

Korkeus = 0,30 m

Kivien halkaisija 0,30-0,60 m

Paasien max korkeus = 0,95 m

Tulkintaa, huomautuksia, lisäyksiä jne

Röykkiö on muodoltaan ja sijainniltaan epätavallinen. Muotoon on voinut vaikuttaa mahdollinen kivien louhinta, josta oli epävarmoja merkkejä E puolella. Juhani rinteen kaivauksissa löytyi palamattomia luita, jotka hän tulkeitsi ihmisen luuksi, mutta myös useita kolikkoja 1600- ja 1800 -luvuilta. Erityisesti 1600 -luvun kolikot vaikuttavat olevan sellaisessa sijainnissa, että voisivat olla alkuperäisiä röykkiössä. Röykkiön epämääräinen sijainti ja löydöt viittaavat tulkintaan, että mahdollisesti ei olisi kyseessä esihistoriallinen hautarakenne.



Kohdenimi	Räfsö 2	N 6656070
Alue	Gesterby	E 3360470
Kunta	Kirkkonummi	Z

Mj-tyyppi	Hautausmaa	Löydöt
Ajoitus	historiallinen aika	

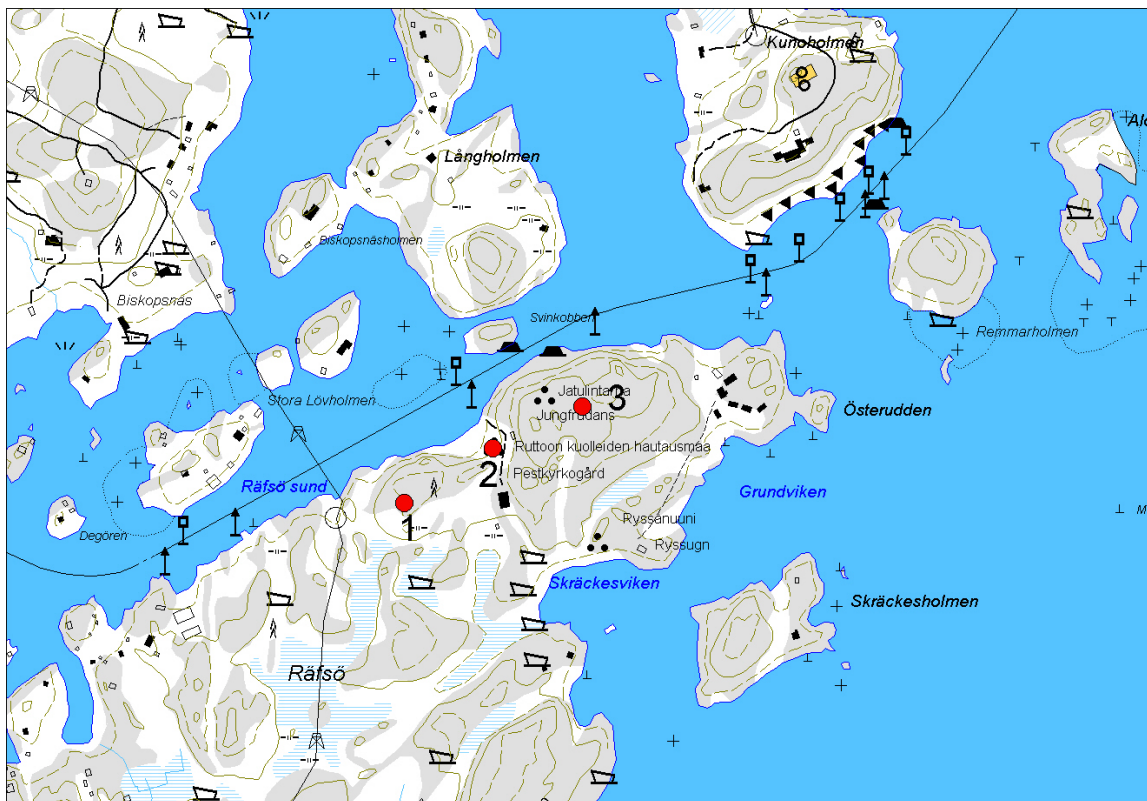
Kuvaus

Kohde sijaitsee Räfsö, joka sijaitsee Porkkalanniemen E tuntumassa veneväylän varressa, nimisen saaren NW osassa. Alue on kallioalueiden, joissa Rafsö 1 ja 3 sijaitsevat välissä, jossa ensimmäinen sijaitsee N puolisella ja toinen S puolisella. Kohde on rannan yläpuolista rинnetta, joka viettää loivasti kohti SW.

Hautausmaasta on maan päälle havaittavissa soike matala muuri, jonka sisällä on pitkänomaisia kuopanteita. Hautausmaan NW osassa on ulkorakennus ja aita halkoo aluetta N-S suunnassa. Polku kohti seurakunnan leirintäkeskusta kulkee aivan muurin tuntumassa.

Tulkintaa, huomautuksia, lisäyksiä jne

Suullisen perimän mukaan alueelle olisi haudattu 1700-luvun alussa ruttoon kuolleita merimiehiä, sotilaita ja paikallisia. Hautausmaata ei olla koskaan tutkittu, joten sen ikä on ennen lisätutkimuksia epävarma. Läheisellä Räfsö 3 Juhanni rinne löysi 1600-luvun lopun ja 1800-luvun rahoja.



Mittakaava 1: 10 000

1	
NIMI	Räfsö 3
KUNTA	Kirkkonummi
ALUE	Porkkala
P	6655990
I	3360340
2	
NIMI	Räfsö 2
KUNTA	Kirkkonummi
ALUE	Porkkala
P	6656070
I	3360470
3	
NIMI	Räfsö 1
KUNTA	Kirkkonummi
ALUE	Porkkala
P	6656130
I	3360600





Kohdenimi	Salmen	N 6649437
Alue	Porkala	E 3355171
Kunta	Kirkkonummi	Z

Mj-tyyppi	Yöpymissuoja	Löydöt
Ajoitus	historiallinen aika	

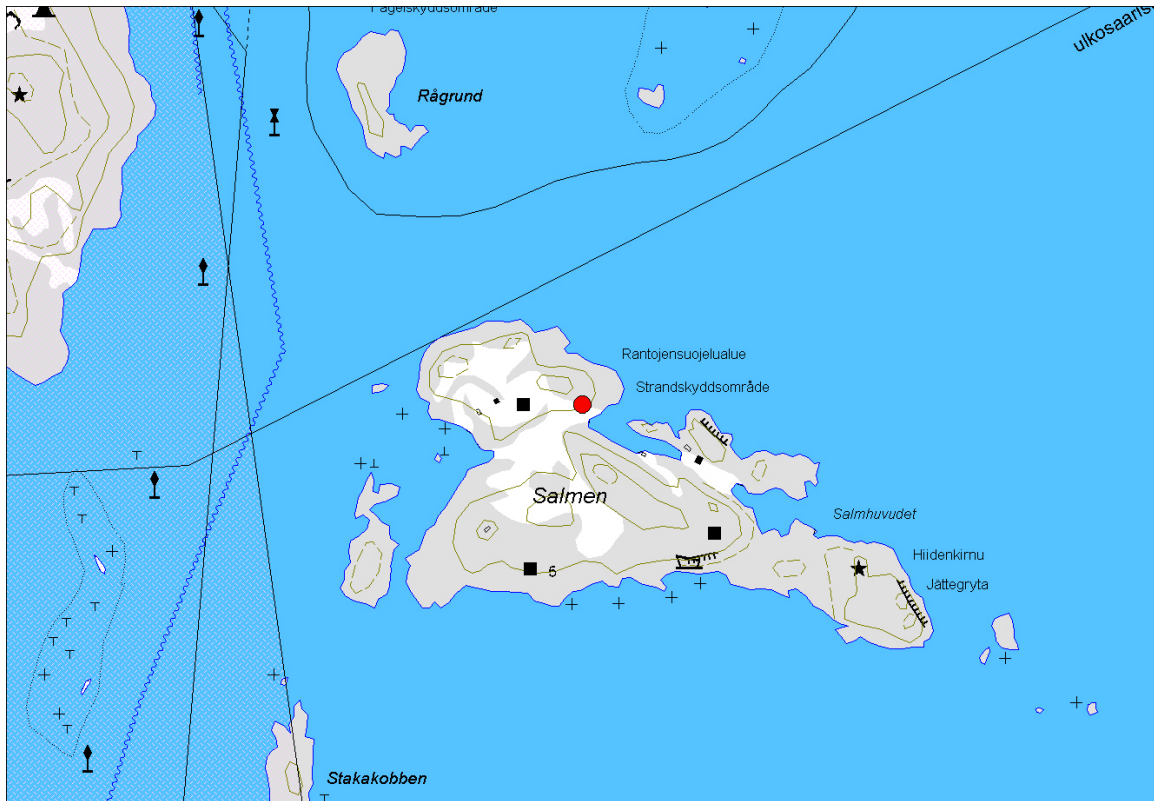
Kuvaus

Salmen niminen saari sijaitsee Kirkkonummen ulkosaaristossa Porkkalanniemen S puolella ja Rönnskärin majakkasaaren tuntumassa tämän SE puolella. Saari on ulkosaaristoluoto, jonka keskiosassa kasvaa ulkosaaristolle tyypillistä kitukasvuista, mutta tiheää metsää. Sen N puolella on nykyään suurimmaksi osaksi kuivunut suojaista lahti. Alueella missä kohde sijaitsee lahti muodostaa lagunimaisen poukaman, jonka W liepeillä tämä sijaitsee. Alue on laaksomainen muodostelma, jossa kasvaa suhteellisen tiheä kasvillisuus.

Yöpymissuoja on rakennettu 2-3 m korkean kallioseinämän juurelle niin, että tämä muodostaa rakenteen N seinä. Kaksi kivivallia on rakennettu seinämästä kohtisuoraan niin, että niiden välille jää noin 2 m leveä kvetön alue. Molemmat vallit ovat noin 3,50 m pitkiä ja N-S suuntaisia. Leveyttä niillä on 0,50 m ja korkeutta 0,50 m. W valli on koostuu ainoastaan yhdestä vierekkäin ladotusta kivikerroksesta ja sitä voidaan parhaiten kuvailla kiviriviksi. E valli koostuu 1-2 kivikerroksesta ja se on osittain sortunut. S päädyt ovat rakenteseen sisäänpäin kaarevia ja niiden välinen aukko on noin 1,5 m leveä. Noin 1,5 m kohti S on toinen E-W suuntainen kaareva kivirivi.

Tulkintaa, huomautuksia, lisäyksiä jne

Kyseessä on sijainniltaan ja muodoltaan historialliselle ajalle ajoittuva yöpymissuoja.



Mittakaava 1: 10 000

NIMI	Salmen
KUNTA	Kirkkonummi
ALUE	Porkala
P	6649437
I	3355171





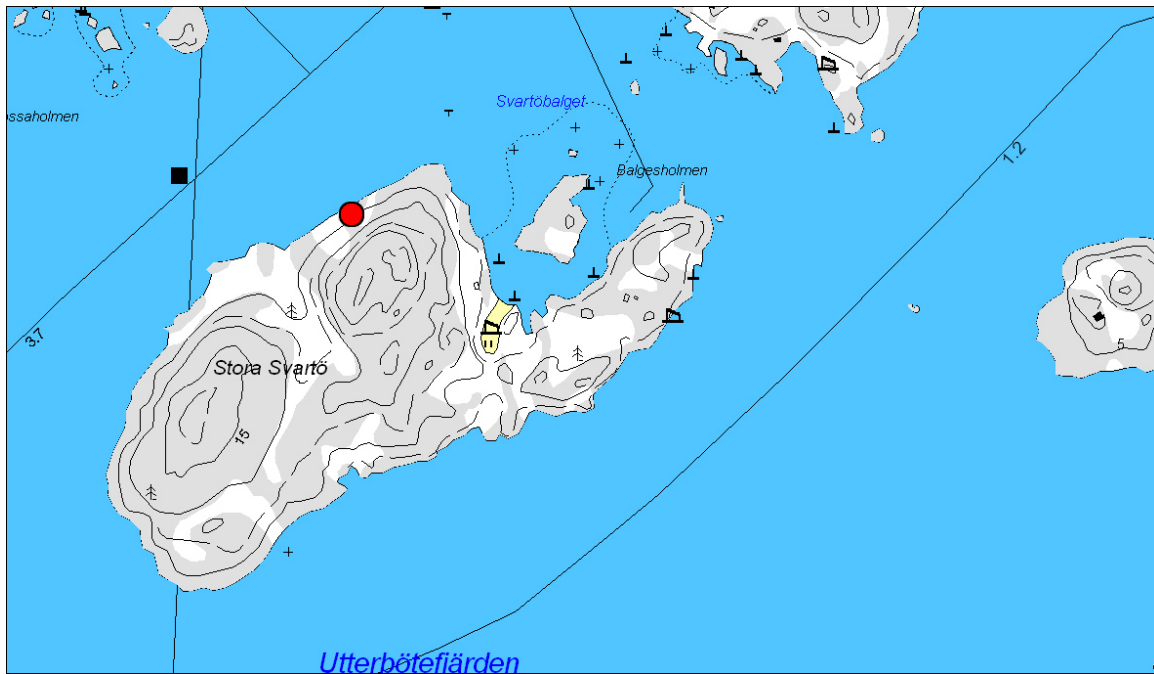
Kohdenimi	Stora Svartö	N 6654293
Alue	Porkala	E 3357731
Kunta	Kirkkonummi	Z 5 m

Mj-tyyppi	Kivirakenne	Löydöt
Ajoitus	historiallinen aika	

Kuvaus

Kohde sijaitsee Stora Svartön, joka on Porkkalanniemen E tuntumassa aivan veneväylän vieressä, E puolella. Alueella on ainakin 9 kpl kivi-uunia 40-50 m rannalta kalliomäen alla. Uunit ovat kapealla noin 60 m pitkällä rannan suuntaisella alueella. Ainakin yksi uuni on hyvin säilynyt.

Tulkintaa, huomautuksia, lisäyksiä jne



Mittakaava 1: 10 000

NIMI	Stora Svartö
KUNTA	Kirkkonummi
ALUE	Porkala
P	6654293
I	3357731





Kohdenimi	Stora Svartö 2	N 6654047
Alue	Porkala	E 3357524
Kunta	Kirkkonummi	Z 17,5

Mj-tyyppi	Kivirakenne	Löydöt
Ajoitus	ajoitus epäselvä	

Kuvaus

Röykkiö sijaitsee Stora Svartön SW osassa laajan luonnonmuodostuman muodostaman alueen korkeimman kohdan. Luonnonmuodostuma on kooltaan noin 500 neliometriä ja röykkiö erottuu tästä selvänä rakenteena. Se sijaitsee muodostuman N osassa. Röykkiön muoto on nelisivuinen ja sen reunoissa on mahdollisesti kehärakenne. Itse luonnonmuodostelmassa on useita kuoppia mm aivan röykkiön E-puolella. Röykkiön keskellä on pieni kuoppa. Röykkiön mitat ovat:

N-S = 4,20

E-W = 3,60

Korkeus = 0,55

Kivien halkaisija = 0,10-0,40

Kuopan mitat ovat

Halkaisija = 1,0 m

Syvyys = 0,55 m

Tulkintaa, huomautuksia, lisäyksiä jne

Kohteen tulkinta on vaikeaa. Muodoltaan se muistuttaa alueen muita hautaraunioita ja lähinnä niitä, jotka ajoittuvat rautakaudelle. Toisaalta sijainti pirunpellossa on harvinaista eikä esiinny Uudenmaan saaristo- tai rannikkoalueilla. Alueella on myös useita puolustusvarustuksia ja tämäkin rakenne on voinut olla lähipuolustus- tai tähytysasema. Ilman jatkotutkimuksia sen luonne tai ajoitus ei selviä.



Mittakaava 1: 10 000

NIMI	Stora Svartö 2
KUNTA	Kirkkonummi
ALUE	Porkala
P	6654047
I	3357524





Kohdenimi	Källarlandet 2	N 6663040
Alue	Pikkala	E 3350710
Kunta	Kirkkonummi	Z

Mj-tyyppi	Kivirakenne	Löydöt
Ajoitus	ajoitus epäselvä	

Kuvaus

Källarlandet muodostaa Kalvö nimisen saaren E kärkeä. Niemi on historialliseen aikaan ollut erotettu Kalvösta kapealla N-S suuntaisella salmella. Saari sijaitsee Pikkalanselänteen NW laidalla mantereen tuntumassa. Kalvö on E ranta on rakennettu, mutta Källarlandet on rakentamaton. Kohde sijaitsee lähialueen korkeimmalla kohdalla.

Tulkintaa, huomautuksia, lisäyksiä jne

Röykkiöitä eri muodoissa alueella, jossa on myös pirunpelto. Ne kuuluvat todennäköisesti Porkkalan vuokra-ajan toimintaan alueella.



Kohdenimi	Källarlandet 1	N 6662937
Alue	Pikkala	E 3350821
Kunta	Siuntio	Z

Mj-tyyppi	Hautaröykkiö	Löydöt
Ajoitus	pronssikautinen	

Kuvaus

Källarlandet muodostaa Kalvö nimisen saaren E kärkeä. Niemi on historialliseen aikaan ollut erotettu Kalvösta kapealla N-S suuntaisella salmella. Saari sijaitsee Pikkalanselänteen NW laidalla mantereen tuntumassa. Kalvö on E ranta on rakennettu, mutta Källarlandet on rakentamaton. Sen korkein kohta sijaitsee samalla kohdalla missä kohdekin. Kohde on kapealla kallioharjanteella, joka varsinkin kohti N putoaa hyvin jyrkästi.

Röykkiö on muodoltaan lähinnä pyöreä ja se on rakennettu luonnon muovaamista pyöreistä kivistä. Röykkiö on jäkälän peitossa ja se on rakennettu kalliosyvennyksen ylitse. Sen keskellä on kuoppa, joka ulottuu lähelle röykkiön pohjaa. Avokallion N rinteeseen on vierinyt kiviä röykkiöstä. Sen mitat ovat:

N-S = 6,20 m

E-W = 6,70 m

Korkeus = 1,10 m

Kivien halkaisija = 0,30-0,50 m

Kuoppa on halkaisijaltaan 2,00 m ja syvyydeltään 1,20 m

Tulkintaa, huomautuksia, lisäyksiä jne

Kohde muistuttaa alueen muita pronssikautisiksi luonnehdittuja hautaraunioita, mutta tarkemman ajoituksen saaminen vaatii jatkotutkimuksia.



Mittakaava 1: 10 000

1
NIMI Källarlandet 2
KUNTA Kirkkonummi
ALUE Pikkala
P 6663040
I 3350710
2
NIMI Källarlandet 1
KUNTA Siuntio
ALUE Pikkala
P 6662937
I 3350821





Kohdenimi	Hästö E	N 6659319
Alue		E 3363814
Kunta	Kirkkonummi	Z 2,5

Mj-tyyppi	Talonpohja+löytöpaikka	Löydöt
Ajoitus	Historiallinen aika	

Kuvaus

Kohde sijaitsee saaren S-rannan E-kärjen niemellä, kallion korkeimmalla kohdalla. Korkein kohta on paksun sammalen ja varvikon peitossa ja siinä kasvaa useita mäntyjä, katajaa ja koivuja. Ympärillä kallio on täysin paljas. Metsittyneen alan keskellä on havaittavissa 7 x 4 m (NW-SE -suuntainen) nelikulmainen perustuskiveyksen kaltainen rakenne. Sen NE-seinä on säilynyt korkeimpana (0,5 m) ja paksuna (1,6 m), eikä SE-seinää oikein näkynytkään. Kivet ovat pyöristyneitä ja särmikkäitä, kooltaan 20-40 cm.

Tulkintaa, huomautuksia, lisäyksiä jne

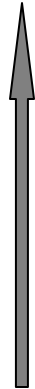
Kyseessä on luultavasti rantavajan tai kalamajan jäännökset.

Hästöön saarta tarkistettiin koska sieltä on löytynyt neljä hopearahan palaa, joista kaksi on säilynyt nykypäivään asti. Jenny Nummelinin kertomuksen mukaan (vuodelta 1898) rahat löytyivät kalliokolosta merenpuoleiselta osalta saarta lähellä laivalaituria. Alue sijaitsee todennäköisesti kuivuneen lahden, joka sijaitsee NE-puolella saarta, lähistöllä. Rahat on lyöty vuonna 815 (Granberg 1966:174, Talvio 2002:198)



Mittakaava 1: 10 000

NIMI	Hästö E
KUNTA	Kirkkonummi
ALUE	
P	6659319
I	3363814





Kohdenimi	Byviken/Kyrkogårdsön	N 6653349
Alue	Porkkala	E 3356017
Kunta	Kirkkonummi	Z 2,5-5

Mj-tyyppi	Asuinpaikat	Löydöt
Ajoitus	historiallinen aika	

Kuvaus

Tutkittu alue sijaitsee Porkkalan niemen kärjen vieressä sijaitsevalla Kyrkogårdsön-nimisellä saarella, ja sen W-puolen E-W -suuntaisen Byvikenin lahden pohjukassa. Lahden jatkeena itään on avokallioiden reunustama lehtomaisesti metsittynyt laakso, jonka N-rinteellä on suuren kartanotyyppisen rakennuksen kivijalka sivurakennuksineen. Rakennus on orientoitu kohti lahden pohjukkaa, jossa on havaittavissa laiturirakenteen jäännöksiä (kiviä ja tiilimurskaa). Talon perustukset ovat ainakin kahdella eri tasolla. Kivijalan rakentamisessa on paikoin käytetty sementtiä, erityisesti portaiden rakenteissa. Rakennuksen pihamaata on myös maisemoitu kivirivein, -portain ja -rakentein. Laakson pohjalla on kuoppa, joka on mahdollisesti vanha kaivo.

Aluetta koekuopitettiin (9 kpl) potentiaalisilta vaikuttavilta alueilta, ja rakennuksen lähelle tehdyistä koekuopista löytyi jonkin verran historiallista esineistöä, tiilimurskaa ja ikkunalasia, erityisesti lahdenpohjukan SE-nurkkaan tehdystä koekuopasta, jonka perusteella siellä on ollut jonkunlainen ulkorakennus. Maannokset ovat pääasiassa moreenia, jonka päällä paikoin paksukin kerros niittymultaa. Löytöaineisto ajoittuu 1700- ja 1900-lukujen välille.

Saaren asukkaan mukaan rakennus tuhoutui tulipalossa 1920-30 -luvulla, jolloin sen omistaja poltti sen.

Tulkintaa, huomautuksia, lisäyksiä jne

Byviken nimi herätti mielenkiintoa ja siksi alue tarkistettiin. Nuorempi rakennus pengerryksineen on kuitenkin tuhonnut alueelta mahdollisia vanhempia rakennuksen jäänteitä. Löytöaineiston perusteella tällainen on kuitenkin selkeästi ollut alueella.



Kohdenimi	Norrudden/Kyrkogårdsön	N 6653871
Alue	Porkkala	E 3355976
Kunta	Kirkkonummi	Z

Mj-tyyppi	Hautausmaa	Löydöt
Ajoitus	ajoitus epäselvä	

Kuvaus

Kohde sijaitsee Kyrkogårdsön-nimisen saaren N-kärjessä pienen avokallion eteläpuolella. Tutkimukset perustuivat Juhani Rinteen (Finskt Museum 1909 Nr. 4, ss. 127-129) artikkeliin, jossa kirjoittaja kuvaa niemen tyvessä ollutta kiviaidalla rajattua hautausmaata. Tuolloin hän dokumentoi neliön muotoisen tarhan, jonka terävä kulma osoittaa kohti N sisäänkäynnin ollessa S-kärjessä. Samoin hän havaitsi tarhan pohjoisosassa useita WSW-ENE -suuntaisia painaumuksia. Alueesta kohti SE oli tuolloin nk. Amnorinin mökki, joka oli paikallinen postimestari.

Nykyään alue on kahden kesämökin välisellä lievästi metsittyneellä alueella, jota on sittemmin muokattu, ja johon on kaivettu mm. pieni maakellari. Alueen E-reunaa on raivattu piha-alueeksi mm. kukkapenkkeillä. Kiviaita on luultavasti jo aikaisemmin raivattu, ja alueella onkin neljä rökkiötä, jotka voisivat olla kyseisistä kivistä kasatut.

A: Läntisin; 2 x 2,4 x 0,5 m; kivet n. 20 cm. Rungas aluskasvillisuus.

B: Edellisestä n. 10 m itään; 2,2 x 2 x 0,5 m; kivet 30-40 cm.

C: B-rökkiöstä n. 3 m ESE, suuren männyn juurella; 2,7 x 2 x 0,4 m; kivet 40-50 cm.

D: C-rökkiöstä n. 3 m etelään, hyvin epämääräinen, aivan kukkapenkin takana/alla.

Alueen NW-laidalla on kivirivi, joka on mahdollisesti jäljellä alkuperäisestä aidasta.

Aluetta koekuopitettiin metri x metri koekuopilla. B-kuopasta tuli todella paljon tiiltä (leima "Stenswik") ja tiilimurskaa, laastia ja joitakin rautanauvoja. Kyseessä olikin tod.näk. Amnorinin mökin savupiipun jäänteet. Hautausmaalle tehdyistä koekuopista C-F -kuopat antoivat lähinnä sekalaista modernia esineistöä maannosten ollessa turvetta, hiekaista multaa ja hiekkaa/moreenia. Kuopista H ja I tuli niukasti löytöjä, mutta niistä löytyi selvästi kasattuja kiveyksiä, jotka saattavat olla peräisin hautausmaan muurirakennelmista, .

Kuoppa G (ja J, G:n W laajennus) avattiin matalan painauman kohdalle, ja sieltä tuli paitsi poikkeuksellista vaaleankeltaista hiesua, niin myös varsin selkeitä värieroja, kuten tummaa, ruskeata ja selvästi orgaanista maata. Kuoppaa laajennettiin ensin 0,5 m kohti N ja heti perään kohti S, jolloin havaittiin tumman maan muodostavan nelikulmaisen muodon, ikään kuin haudan E-pääty. Tästä syystä avattiin kuoppa J joka oli 2 (E-W) x 1 m. Kuopat kaivettiin kahdessa kerroksessa tasoon.

Tällöin esille tulikin selvä 2,14 (WSW-ENE) x 0,7 m selvästi nelikulmaisen muotoinen tumma alue, jota ympäröi sekoittunut maa soikeana alueena. Nelikulmaisen alueen itäpäässä oli säilynyt puurakenteita, joissa oli kiinni täysin korrodoituneita isokantaisia rautanauvoja. Puuosat otettiin talteen, mutta myöhemmin konservattori totesi ne mahdottomiksi säilyttää huonokuntoisuudensa vuoksi, ja tämän jälkeen tumma maa kaivettiin pois 20 cm ruuduissa. Kaivauksissa löytyi esineistöä nauvojen lisäksi yksi pahasti korrodoitunut kolikko vuodelta 1666 ja yksi nk. sydämen muotoinen etelä-Balttilainen solki, joka ajoittuu 1600 lopulle



tai 1700-luvun alkuun.

Tulkintaa, huomautuksia, lisäyksiä jne

Rinteen hautausmaa paikallistettiin vaikka aluetta on muokattu useampaan otteeseen ja alkuperäiset rakenteet tai topografiaa ei pysty enää havaitsemaan alueella. Kohde on mielenkiintoinen ja siihen liittyy mm. tarina ruttoon sairastuneiden hautaamisesta 1700-luvun alussa. Toisaalta sama tarina liittyy myös Räfsön saaren hautausmaahan.

Koska alueella on ollut satama pitkään ja Norrudden sopii matalaksi satamaalueeksi hyvin voi hautausmaa olla paljon nyt talteen saatujen esineiden ajoitus. Kohde pitää säilyttää tulevaisuuden tutkimuksia varten.

Kohdenimi	Tullandet	N 6653898
Alue	Porkala	E 3355548
Kunta	Kirkkonummi	Z 15-17,5 m

Mj-tyyppi	Hautaröykkiö?	Löydöt
Ajoitus	pronssikautinen/rautkautinen?	

Kuvaus

Kohde sijaitsee Tullandet nimisen vanhan saaren NW osassa korkean kalliomäen W osassa. Sen W puolella on Långviken niminen lahti ja Gloet niminen pieni lampi, joiden välissä on matala kannas, joka yhdistää Tullandetin Mjölandetiin. Alue on loivarinteinen avokallioalue, jossa kalliokummut nousee loivasti ympäröivästä maastosta. Kohde sijaitsee tällaisen avokallioalueen W osassa.

Röykkiö sijaitsee kuusen juuressa kallioterassin reunalla. Se koostuu kulmikkaista kivistä ja sen muoto on epämääräinen. Se on rakennettu kalliohalkeaman ylitse. Röykkiö on kuusen lisäksi sammaleen ja jäkälän peittämä. Sen mitat ovat:

N-S = 3,70 m

E-W = 2,80 m

Korkeus = 0,30 m

Kivien halkaisija = 0,20-0,40 m

Tulkintaa, huomautuksia, lisäyksiä jne

Kyseessä voi olla hautaröykkiö, mutta sen epämääräisyys vaikeuttaa tulkintaa. Alueella on vuokra-aikaan ollut paljon neuvostojoukkojen toimintaa, joka on aiheuttanut paljon eri kivrakenteita maastossa eri puolilla Porkkalaniemeä.



Kohdenimi	Mjölundet	N 6654123
Alue	Porkala	E 3355392
Kunta	Kirkkonummi	Z 15

Mj-tyyppi	Hautaröykkiöt	Löydöt
Ajoitus	Pronssikausi/rautakausi	

Kuvaus

Kohde sijaitsee Mjölundet nimisen vanhan saare, joka nykyään on yhdistynyt Tullandetiin ja varsinaiseen Porkkalaniemeen kapeilla kannaksilla. Sen N osa, jossa kohde sijaitsee, on lähinnä korkea ja jyrkkäreunainen kallioharjanne, joka nousee melkein 20 m korkeuteen korkeimmalla kohdillaan ja kulkee SW-NE suunnassa. Alue on ajoittain suhteellisen tiheän puuston ja suurilta osin paksun aluskasvillisuuden peittämä.

Röykkiö A: Kohde, joka sijaitsee harjun NW puolen jyrkän reunaman reunalla, on paksun sammalkerroksen peittämä. Röykkiöstä 5 m kohti NW maasto jyrkkenee ja putoaa osittain kallioseinämä alla olevaan rantaan. Sen muoto on soikea ja se on mahdollisesti osittain tuhoutunut sekundaarisen toiminnan vuoksi. Se koostuu luonnon muovaamista pyöreistä kivistä. Mitään näkyviä rakenteita ei havaittu. Sen mitat ovat:

N-S = 8,40 m

E-W = 4,60 m

Korkeus = 0,40 m

Kivien halkaisija = 0,20-0,40 m

Röykkiö B: Sijaitsee noin 60 m A:sta kohti NE samalla harjanteella kuin tämä. Myös tämä röykkiö on jyrkänteen yläreunalla, mutta se sijaitsee kahden matalan kalliokummun välissä olevassa laaksomuodostelmassa. Se on hyvin paksun ja tiheän aluskasvillisuuden peittämä. Röykkiön muoto voi lähinnä kuvailla kolmiomaiseksi. Se erottuu selvästi ympäristöstään. Sen mitat ovat:

N-S = 3,70 m

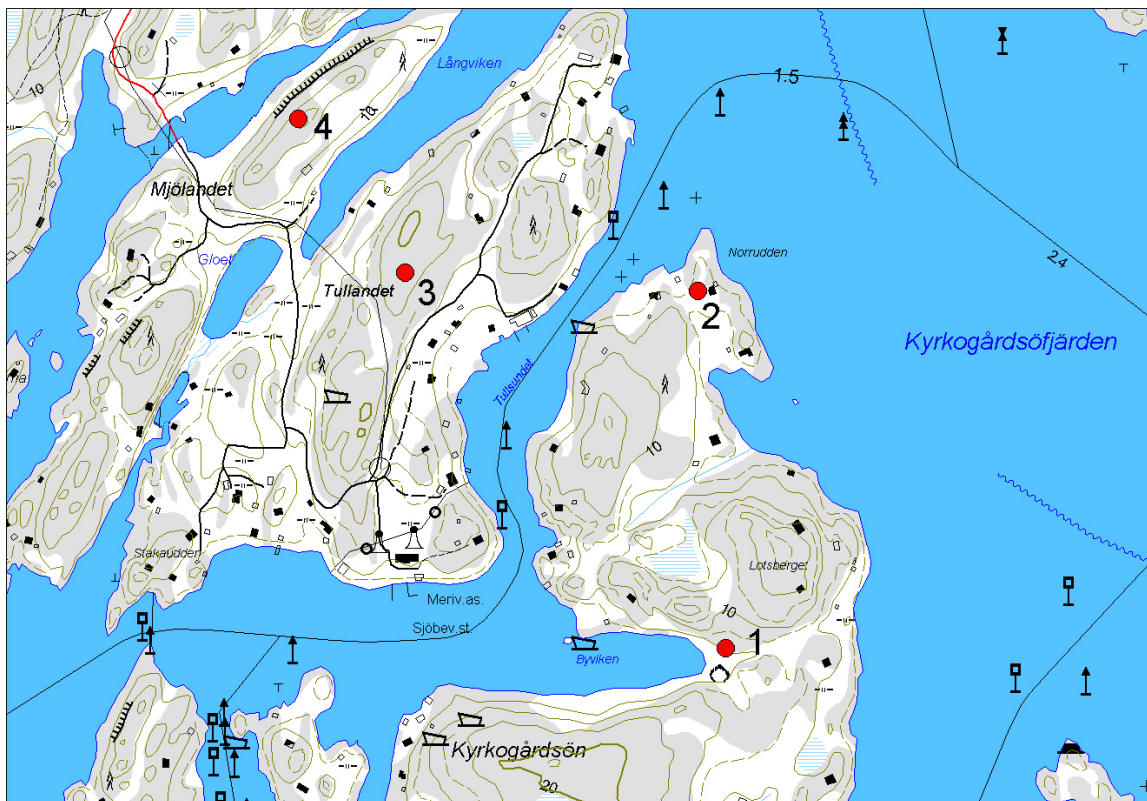
E-W = 3,50 m

Korkeus = 0,40 m

Kivien halkaisija = 0,35-0,45 m

Tulkintaa, huomautuksia, lisäyksiä jne

Röykkiö A voidaan suhteellisen varmasti tulkita esihistorialliseksi hautaröykkiöksi, jolloin se sijainniltaan voisi ajoittua pronssikaudelle. Röykkiö B on epämääräisempi eikä esimerkiksi luonnonmuodostelman mahdollisuutta voida sulkea pois.



Mittakaava 1: 10 000

1
NIMI Byviken/Kyrkogårdsön
KUNTA Kirkkonummi
ALUE Porkkala
P 6653349
I 3356017
2
NIMI Norrudden/Kyrkogårdsön
KUNTA Kirkkonummi
ALUE Porkkala
P 6653871
I 3355976
3
NIMI Tulländet
KUNTA Kirkkonummi
ALUE Porkkala
P 6653898
I 3355548
4
NIMI Mjöländet
KUNTA Kirkkonummi
ALUE Porkkala
P 6654123
I 3355392





Kohdenimi	Båthusudden	N 6674816
Alue	Nybacka	E 3364981
Kunta	Kirkkonummi	Z 17,5

Mj-tyyppi	Kivirakenne	Löydöt
Ajoitus	ajoitus epäselvä	

Kuvaus

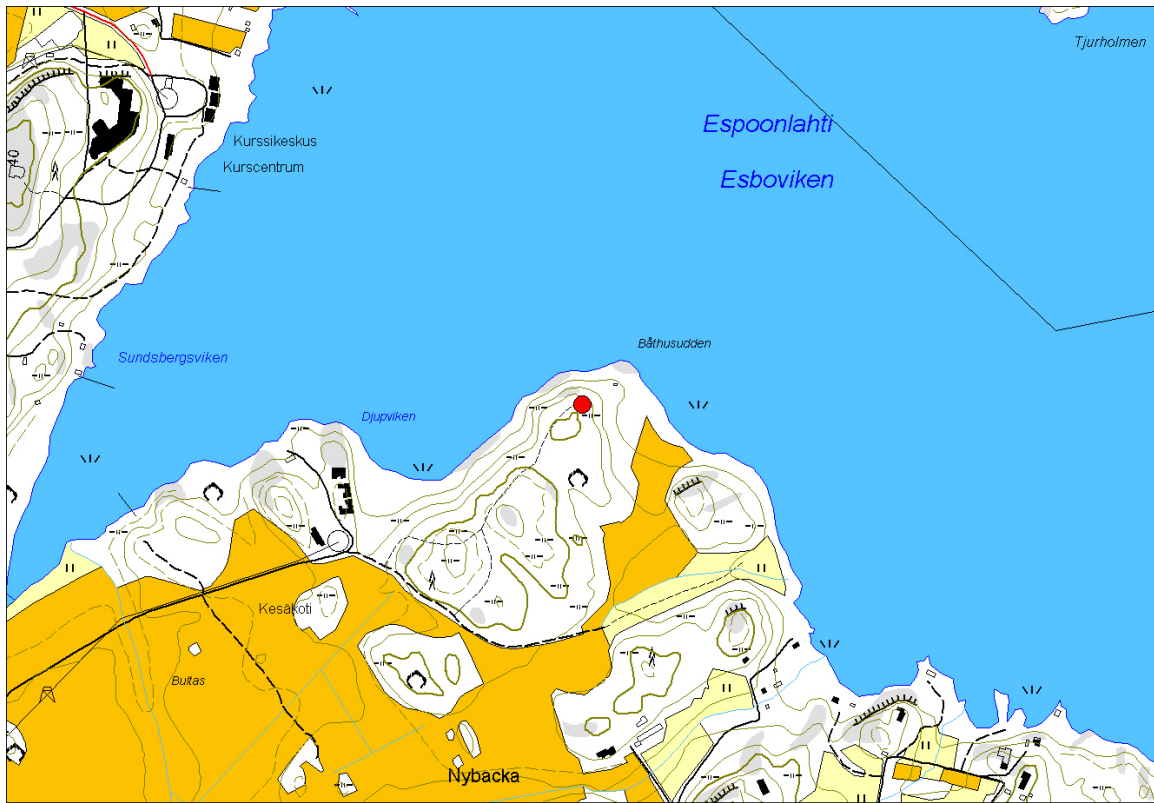
Kohde sijaitse täysin metsittyneen niemen korkeimman kohdan koilliskärjessä, polku niemen kärkeen kulkee röykkiön yli. Paikalta avautuu näkymä kohti W-N-SE.

Kiveyksen halkaisija on noin 10 m, korkeus noin. 1 m. Kivet ovat pyörityneitä ja kooltaan 0,2-0,5 cm, joukossa on muutama isompi kivi. Kiviä on levinnyt jonkin verran ympäristöön, jossa on lisäksi rakkaa ja 1-1,5 m kokoisia siirtolohkareita. Kiveyksen päällä kasvaa runsaasti turvetta ja sammalta.

Kiveyksessä ei ole näkyviä rakenteita, mutta kivet keskellä ovat selvästi pienempiä kuin ympäristössä.

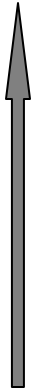
Tulkintaa, huomautuksia, lisäyksiä jne

Kohteen luonne tai ajoitus jäi epäselväksi inventoinnin aikana. On mahdollista, että kyseessä on luonnonmuodostelma.



Mittakaava 1: 10 000

14	
NIMI	Båthusudden
KUNTA	Kirkkonummi
ALUE	Nybacka
P	6674816
I	3364981





Kohdenimi	Abborforskyrkan 1	N 6664844
Alue		E 3356889
Kunta	Kirkkonummi	Z 37,5-40

Mj-tyyppi	Kivirakenteita	Löydöt
Ajoitus	historiallinen aika	

Kuvaus

Kirkkonummella Abborforskyrkan-nimisen avokallioalueen keskiosissa sijaitsee kolmena rykelmänä puolustusvarustuksia. Ympäröivää maastoa luonnehtii avokallioiden läikittävä tuore kangasmetsä. Maasto on myös hyvin soista. Abborforskyrkan-nimisestä avokalliosta noin 200 metriä länteen sijaitsee mm. yli 1,5 km pitkä kapea koillis-lounas -suuntainen Stormossen niminen suoalue. Tieltä n:o 11243 on kohteelle matkaa 500 metriä. Kuvailen nyt kolmesta ryhmästä itäisintä.

Ensimmäisessä rykelmässä, missä on tykkisuoja ja sirpalesuojia on kahdeksan rakennetta. Ne sijaitsevat kallion kaakkoislaidalla, avokallion ja metsän rajan tuntumassa. Paikalla maasto laskee etelään. Ne sijaitsevat kohdassa, missä kaartuva kallio muodostaa suojan vasten länttä, pohjoista ja koillista.

Tämän ryhmän läntisin rakenne on perusmuodoltaan pyöreä, halkaisijan ollessa noin 2,5 metriä. Kohteen länsilaita on vallimainen, vallin ollessa vajaan metrin korkea ja koko on 2,5 x 1,5 metriä. Rakenteen keskiosa on kivistä vapaa. Vallia lukuun ottamatta muut seinät koostuvat matalasta kivirivistä. Rakenteiden kivet ovat luonnonpyöreitä ja kooltaan 0,25-0,5 m. Kiviä peittää sammal ja jäkälä. Kyseessä ilmeisesti tykkisuoja, joka on siis kohdistettu kohti länsiluodetta.

Tästä läntisimmästä rakenteesta lähes suorassa rivissä kohti itäkaakkoa sijaitsee neljä vallimaista kivirakennetta noin 2-3 metrin etäisyydellä toisistaan. Rakenteet ovat kooltaan 2,5-1,5 metriä pidemmän sivun ollessa N-S -suuntainen. Korkeutta näillä rakenteilla on 0,7-1,0 metriä.

Ensinnä kuvaillusta läntisimmästä tykkisuojusta joitakin metrejä koilliseen ja etelään sijaitsee pyöreät kivikeot. Koillisen halkaisija on metrin ja korkeus 0,5 m ja eteläisen, joka on hieman kauempana, halkaisija on 2 metriä.

Tämän ryhmän suurin rakenne sijaitsee läntisimmästä rakenteesta pari metriä kaakkoon. Siinä on 4,5 x 2 metrin kokoinen ja noin 1,2 m korkea SE-NW -suuntainen valli. Kaikkien rakenteiden kivet ovat luonnonpyöreitä ja koko vaihtelee 0,1-0,5 välillä.

Tulkintaa, huomautuksia, lisäyksiä jne

Kyseessä on luultavasti Porkkalan vuokrajan rakenteita. Kohteet voidaan myös yhdistää yhdeksi kohteeksi muiden Abborfors-alueen kohteiden kanssa.



Kohdenimi	Abborforskyrkan 2	N 6664852
Alue		E 3356854
Kunta	Kirkkonummi	Z 41

Mj-tyyppi	Kivirakenteita	Löydöt
Ajoitus	historiallinen aika	

Kuvaus

Kohteet sijaitsevat runsaiden soiden ja avokallio-alueiden laikuttamassa tuoreessa kangasmetsässä Abborforskyrkan-nimisen avokallioselänten keskiosissa. Kallion korkeimman kohdan länsilaidalla suhteellisen tasaisessa maastossa sijaitsee ryhmä tykkisuoja. Niitä on kahdeksan kappaletta ja ne ovat noin 35 x 20 metrin kokoisella maa-alalla.

Ryhmän länsipuolella kohoaa myös pieni avokallioselänne. Suojat ovat siis ikään kuin kahden kohouman välisessä matalammassa maastokohdassa. Tästä ryhmästä itäkaakkoon noin 50 metriä kallion kaakkoislaidalla sijaitsee toinen kahdeksan tykkisuojan ryhmä.

Tästä läntisemmästä ryhmästä itäisin rakenne on selkein. Se on noin viisi metriä pitkä ja puolitoista metriä leveä N-S -suuntainen kivivalli. Sen pohjoispäässä on levennys. Vallilla on korkeutta 1 metri. Tästä 4 m pohjoiseen sijaitsee saman kokoinen hieman matalampi E-W -suuntainen valli.

Ensin mainitusta länteen sijaitsee noin 1-5 metrin välein saman kokoisia valleja, jotka ovat myös N-S -suunnassa. Näiden korkeus vaihtelee 0,5 - 1,2 metrin välillä. Osa näistä kaartuu hieman itään.

Näiden lisäksi on ympäristössä vielä muutama epämääräisempi kivikasa.

Ryhmän pohjoisin rakenne on soikea ja poteromainen. Sen mitat ovat 3x1,5 m ja korkeutta on puolisen metriä. Rakenne on siis vallimainen eli keskellä on kuoppa. Se sijaitsee rinteessä, joka alkaa viettää pohjoiseen.

Rakenteiden kivet ovat luonnonpyöreitä ja halkaisijaltaan ne ovat 0,15-0,5 m. Kiviä peittää jäkälä ja rakenteiden päällä on sammalta. Siellä täällä rakenteiden välissä on irtokiviä.

Tulkintaa, huomautuksia, lisäyksiä jne

Kyseessä on luultavasti Porkkalan vuokrajan rakenteita. Kohteet voidaan myös yhdistää yhdeksi kohteeksi muiden Abborfors-alueen kohteiden kanssa.



Kohdenimi	Abborforskyrkan 3	N 6664906
Alue		E 3356837
Kunta	Kirkkonummi	Z 23

Mj-tyyppi	Kivirakenteita	Löydöt
Ajoitus	historiallinen aika	

Kuvaus

Kohteet sijaitsevat runsaiden soiden ja avokallioalueiden laikuttamassa tuoreessa kangasmetsässä Abborforskyrkan-nimisen avokallioselänten luoteisosassa. Paikalla kallio laskee jyrkähkösti pohjoiseen ja kohteiden länsi- ja luoteispuolella on soinen lehtimetsäpainotteinen alanne. Alanteesta edelleen luoteeseen kohoaa toinen yhtä korkea kallioselänne.

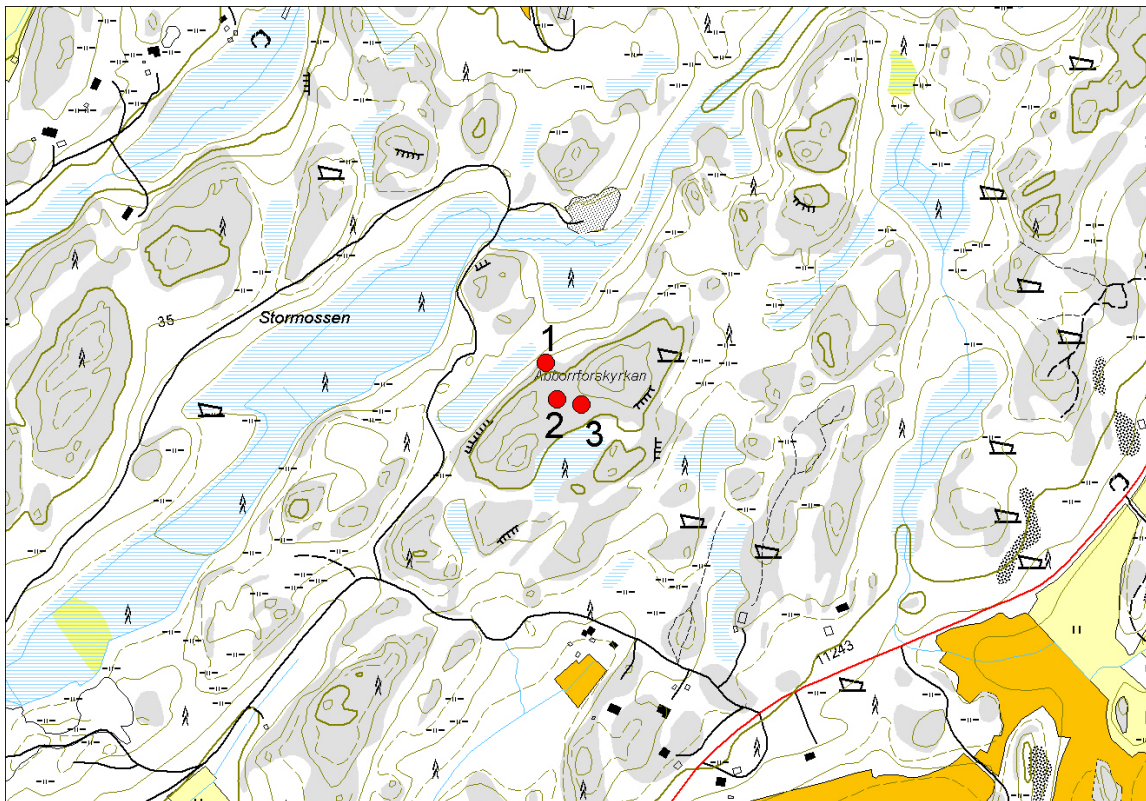
Tämä on puolustusvarustusryhmistä pohjoisin. Kallioalueen keskipaikkeilla sen kaakkois- ja luoteislaidoilla on useita rakenteita käsittävät ryhmät tykki- ja sirpalesuojia.

Kallion luoteeseen laskevalla rinteellä sijaitsee kaksi 10 m pitkää lähes E-W -suuntaista kivivallia. Ne ulottuvat alapäästään alanteen taitteeseen asti. Valleilla on leveyttä 2,5 metriä ja korkeutta niillä on 0,7-0,8 m. Kivet ovat luonnonpyöreitä ja niiden halkaisija vaihtelee 0,1-0,8 välillä. Enimmäkseen kivet ovat 0,2-0,4 m kokoisia ja niitä peittää jäkälä. Rakenteita peittää sammal.

Edellä kuvailluista suoraan pohjoiseen 15-20 m alanteessa suon ja kallion taitteen paikkeilla sijaitsee kaksi pitkulaista kekoa ja yksi soikean poteron tyyppinen rakenne. Nämä sekä aiemmin kuvaillut vallit muodostavat viiden rakenteen N-S -suuntaisen rivin. Pohjoisimmasta vallista suoraan itään jyrkähkössä rinteessä sijaitsevalla pienellä tasanteella sijaitsee pyöreähkö rakenne. Rakenteen halkaisija on noin 3 metriä ja korkeutta sillä on 0,7 m. Kivien halkaisija on 0,15-0,4 ja kiviä peittää jäkälä ja sammal. Heti tämän eteläpuolella on lähinnä epämääräisessä rykelmässä suurempia kiviä. Voi olla, että pyöreähkö rakenne on aikanaan tehty suuremmista kivistä koostuneen kiveyksen päälle. Tässä kohtaa rinne laskee jyrkästi länteen.

Tulkintaa, huomautuksia, lisäyksiä jne

Kyseessä on luultavasti Porkkalan vuokrajan rakenteita. Kohteet voidaan myös yhdistää yhdeksi kohteeksi muiden Abborfors-alueen kohteiden kanssa.



Mittakaava 1: 10 000

1	
NIMI	Abborforskyrkan 3
KUNTA	Kirkkonummi
ALUE	Estby
P	6664906
I	3356837
2	
NIMI	Abborforskyrkan 2
KUNTA	Kirkkonummi
ALUE	Estby
P	6664852
I	3356854
3	
NIMI	Abborforskyrkan 1
KUNTA	Kirkkonummi
ALUE	Estby
P	6664844
I	3356889





Kohdenimi	Sarfvik	N 6673743
Alue	Sarfvik	E 3367538
Kunta	Kirkkonummi	Z 25

Mj-tyyppi	Hautaröykkiö	Löydöt
Ajoitus	pronssikautinen	

Kuvaus

Röykkiö sijaitsee Kirkkonummen itälaidalla Espoonlahden rannalla, Espoosta Kirkkonummen puolelle johtavasta Stensvikin sillasta n. 300 m etelään, meren äärellä kohoavan kallioalueen pohjoiskärjessä. Kohde sijaitsee Varma-Sammon huvilan (vuonna 2003) länsipuolella kohoavan kallion päällä. Ympäröivä kallio on hieman kumpuilevaa. Röykkiön ympärillä on lähinnä avokalliota ja harvaa kuivaa kangasta. Kalliota peittää sammal ja ruohotuppaat. Paikalta on hienot näymät koillisesta idän kautta etelään.

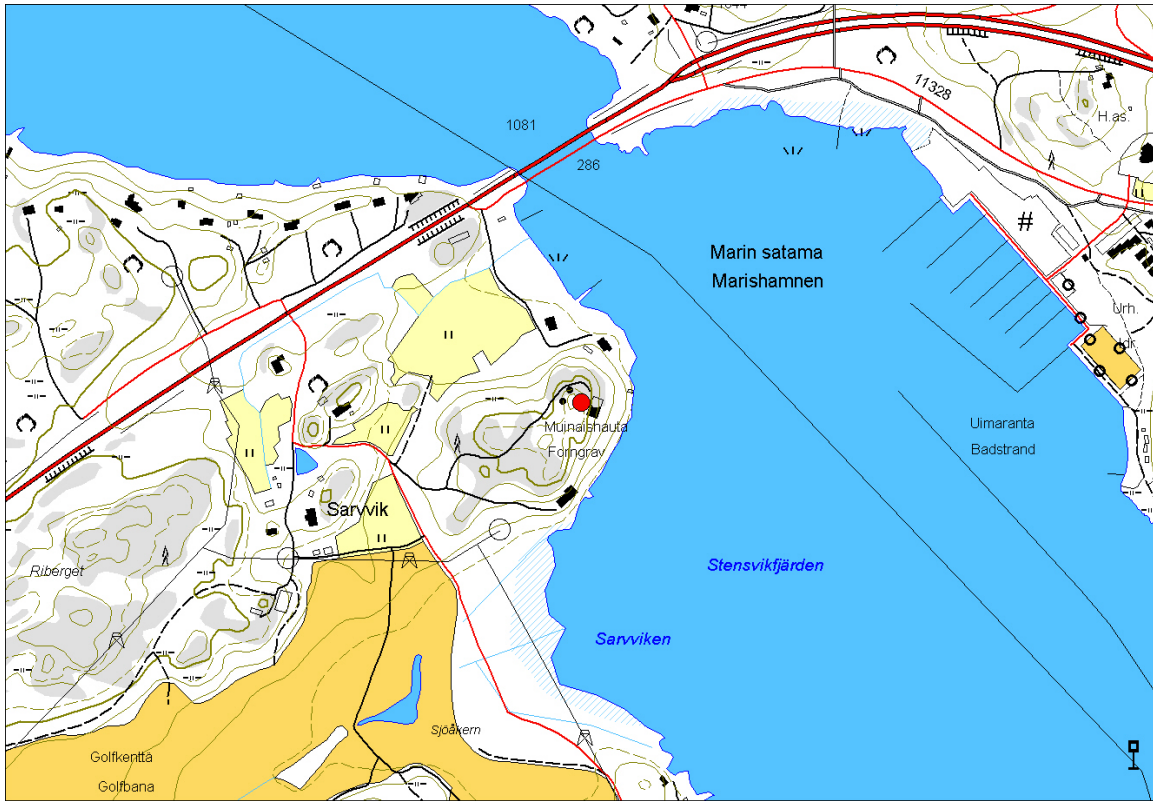
Röykkiö on pyöreä ja sen halkaisija on noin 6 metriä. Röykkiön keskellä on 1,5 x 2,5 metrin kokoinen kivikeskittymä, jossa kiviä on useita kerroksia. Röykkiössä erottuu selvästi ulompi kehä ja myös sisempi kehä lähes koko röykkiön ympäri. Itälaidalla näkyy myös kolmatta sisäkkäistä kehää. Kehäkivet ovat keskimäärin 0,5 m halkaisijaltaan ja ne ovat sekä särmikkäitä että luonnonpyöreitä. Suurimmat kehäkivet jopa 0,8 m halkaisijaltaan. Keskosassa kivet ovat hieman pienempiä. Muualla röykkiön pohja-ala ikään kuin tyhjä isommista kivistä lukuun ottamatta ohutta kivimattoa joka koostuu nyrkinkokoisista särmikkäistä pikkukivistä.

Röykkiöön on siis kajottu ja sen kiviä on vierähdellyt etenkin röykkiön pohjoispuolelle. Röykkiön pohjoispuolella on 1,5 m uloimmasta ehjästä kehästä vielä lyhyt pätkä neljättä kehää, mutta muualla sitä ei näy.

Röykkiöstä noin 7 metriä etelään kumpareen etelälaidan jatkoksi on valettu ilmeisesti I Maailmansodan tai Porkkalan vuokra-aikaan liittyvää betonista bunkkeria. Bunkkerikäytävää on muutaman metrin pituinen mutkitteleva pätkä.

Tulkintaa, huomautuksia, lisäyksiä jne

Luonteeltaan ja sijainniltaan röykkiö muistuttaa pronssikaudelle ajoittuvaa hautarauniota, mutta tarkempi ajoitus ja luonnehdinta vaatii jatkotutkimuksia.



Mittakaava 1: 10 000

NIMI	Sarvik
KUNTA	Kirkkonummi
ALUE	Sarvik
P	6673743
I	3367538





Kohdenimi	Träskön 1	N 6652044
Alue	Porkkala	E 3353497
Kunta	Kirkkonummi	Z 20

Mj-tyyppi	Hautaröykkiö	Löydöt
Ajoitus	pronssikautinen	

Kuvaus

Träskön saari sijaitsee Porkkalanniemen SSW puolella alueella, joka nykyään kuuluu valtiolle. Saaren W puolella avautuu avomerialue, jota kutsutaan Porkkalan selänteeksi. Saari on pitkänomainen, pituudeltaan noin 1,5 km (NE-SW) ja pinta-alaltaan pari neliökilometriä. Saaren topografia muodostuu lähinnä karuista avokallioalueista. Poikkeuksena on umpeenkasvanut lahti nimeltään "Träsket", jonka rannoilla sedimenttikerrokset ovat sen verran paksut että kasvillisuus on hyvin mannermaista. Kohde sijaitsee saaren koilliskärjessä, kallioharjanteen korkeimman kohdan itälaidassa. Alue on samalla koko saaren korkein kohta. Alue on kumpuilevaa kalliota ja puusto harvaa.

Muodoiltaan kohde on N-S -suuntainen, pitkulainen latomus. Sen mitat ovat 15,9 x 4,3 x 0,4 m. Latomuksen kivet 0,3-0,4 m (min 10 - max 60 cm). Kivikerroksia on enimmillään 2. Latomus on rakennettu poikkisuuntaan kohti kallion aaltoilua ja siinä kasvaa runsaasti heinää ja puita.

Röykkiöstä n. 15 m pohjoisluoteeseen sijaitsee pirunpelto (E 67 B, n. 25 m N-S) kallioharjanteen länsipuolella.

Tulkintaa, huomautuksia, lisäyksiä jne

Latomus muistuttaa rakenteeltaan ja sijainniltaan muita samantyyppisiä pitkiä latomuksia, mitä on löytynyt Uudenmaan saaristosta. Yksi latomus on kaivettu Tammisaaren Björkholmenilla (Jansson 2001), josta löytyi kiviikauden lopulle pronssikauden alkupuoliskolle ajoittuvia löytöjä.



Kohdenimi	Träskön 3	N 6651361
Alue	Porkkala	E 3353297
Kunta	Kirkkonummi	Z 7,5

Mj-tyyppi	Hautaröykkiö	Löydöt
Ajoitus	rautakautinen	

Kuvaus

Kohde sijaistaa Träskön saarella, joka puolestaan sijaitsee avomerialueen reunalla Porkkalanniemen SW puolella. Saaren W puolella alkaa Porkkalanselän S osa. Saari on kooltaan toista neliökilometriä ja sen keskellä on äskettäin lammeksi kuivunut lagunimainen lahti. Saari koostuu suurimmalta osiltaan avokallioalueista, mutta erityisesti lammen ympärillä kasvaa myös tiheää tuoretta kangasmetsää ja avokallioalueitten välissä olevissa laaksoissa on suoalueita. Saaren korkein kohta sijaitsee sen N osassa, missä sijaitsee myös pronssikautinen Träskön 1 hautalatomus. Saarella on useilla kohdilla suomalaisia ja neuvostoliittolaisia varustuksia 1900-luvulta.

Kohde on hajanainen alun perin matala röykkiö. Se on rakennettu rantakallioille alueelle missä kallio muodostaa niemekkeen. Kohde sijaitsee tämän korkeimmalla kohdalla avokalliolla. Se on nykyään kahdessa osassa todennäköisesti sekundaarisen toiminnan johdosta. Alun perin röykkiö on voinut olla muodoltaan soikea tai nelisivuinen. S osassa se on pengottu kallioon asti. Röykkiö on rakennettu luonnon muovaamista pyöreistä kivistä. Sen mitat ovat:

N puoleinen osa
N-S = 3,40 m
E-W = 3,50 m
Korkeus = 0,40 m
Kivien halkaisija = 0,30-0,40 m

S puoleinen osa
N-S = 3,40 m
E-W = 3,80 m
Korkeus = 0,40 m
Kivien halkaisija = 0,30-0,40 m

Tulkintaa, huomautuksia, lisäyksiä jne

Vaikka saarella on useita nuoria varustuksia ja tykkiasemia niin kohde eroaa näistä. Muodoltaan ja sijainniltaan se muistuttaa muita alueen rautakautisia röykkiöitä.



Kohdenimi	Träskön 2	N 6651562
Alue	Porkkala	E 3352898
Kunta	Kirkkonummi	Z 5

Mj-tyyppi	Kivirakenne	Löydöt
Ajoitus	ajoitus epäselvä	

Kuvaus

Träskön saari sijaitsee Porkkalanniemen SSW puolella alueella, joka nykyään kuuluu valtiolle. Saaren W puolella avautuu avomerialue, jota kutsutaan Porkkalan selänteeksi. Saari on pitkönomainen ja pituudeltaan noin 1,5 km (NE-SW) ja kooltaan pari neliökilometriä. Saaren topografia muodostuu lähinnä karuista avokallioalueista. Poikkeuksena on umpeenkasvanut lahti nimeltään "Träsket", jonka rannoilla sedimenttikerrokset ovat sen verran paksut että siellä kasvillisuus on hyvin mannermaista. Kohde sijaitsee lammen SW rannalla, kallioterassilla.

Röykkiö on rakennettu epätasaisen avokallion etelärinteen terassille, joka sijaitsee noin puolessavälissä rinnettä. Röykkiö on epämääräinen, ei muotoa. Sen mitat ovat 1,7 (N-S) x 1,5 x 0,4 m. Röykkiön kivet ovat särmikkäitä, kooltaan 0,2-0,3 m. Röykkiöstä pohjoiseen on 1900-luvun kasarmi/bunkkeri.

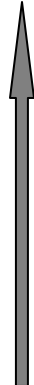
Tulkintaa, huomautuksia, lisäyksiä jne

Röykkiön rakenne ja sijainti ei muistuta alueen muita esihistoriallisia hautaröykkiöitä. Vaikka lähialueella on runsaasti 1800- ja 1900-luvun sotalaitteita voi röykkiön funktio liittyä johonkin varhaisempaan toimintaan koska se sijaitsee umpeen kasvaneen lahden pohjukassa. Lahden kynnyksen on tänään noin 2,5 m merenpinnasta. Ennen kuroutumistaan lahti on ollut erinomainen satama.



Mittakaava 1: 10 000

1	
NIMI	Träskön 1
KUNTA	Kirkkonummi
ALUE	Porkkala
P	6652044
I	3353497
3	
NIMI	Träskön 3
KUNTA	Kirkkonummi
ALUE	Porkkala
P	6651562
I	3352898
2	
NIMI	Träskön 2
KUNTA	Kirkkonummi
ALUE	Porkkala
P	6651361
I	3353297





Kohdenimi	Övergård	N 6670250
Alue	Tolsa	E 3360020
Kunta	kirkkonummi	Z 17,5

Mj-tyyppi	Hautaröykkiö	Löydöt
Ajoitus	pronssikautinen	

Kuvaus

Kohde sijaitsee Jorvaksentien varrella, Uuden Porkkalantien risteyksestä noin 100 m itä-koilliseen olevan kallioleikkauksen päällä. Kohde sijaitsee tien ja hirviaidan välissä. Hirviaidasta hieman luoteeseen sijaitsee Turun rata.

Röykkiö on kallioleikkauksen päällä, joka laskee joka suuntaan. Röykkiö on pahasti hajonnut, vain koillisosa, jota peittää mänty, vaikuttaa ehjemmältä. Röykkiön pituus on noin 11 m koillinen-lounas-suunnassa. Se on mahdollisesti ollut alkuperäisen röykkiön halkaisija. Korkeutta sillä on rikkonaisuudesta huolimatta noin metri.

Kivet ovat kooltaan 0,3-0,8 m ja luonnonpyöreät, joukossa on myös särmikkäitä kiviä. Kivien päällä kasvaa sammalta, jäkälää ja sananjalkoja. Kivet ovat osittain turpeen sisällä. Röykkiön kaakkois- ja länsireunalla näkyy suurempia kiviä ikään kuin reunakehänä (halkaisija. noin 0,7 m). Röykkiön keskiosissa on tyhjiä kohtia peruskallioon asti ja pohjoisosa on täysin häiriintynyt. Vaikuttaa siltä, että sinne olisi tuotu lisää kiviä ja maata on myllätty voimallisesti. Myös kaakkoislaita on tienteon takia hieman hajonnut.

Kummulta on näkymät kaakosta lounaaseen. Röykkiö on kasattu avokalliolle ja ympärillä kasvaa tuore kangasmetsä. Tien rakentaminen on pahoin tuhonnut röykkiön luontaisen ympäristön. Se on sijainnut ympäristöään korkeammalla kalliosaarekkeella.

Tulkintaa, huomautuksia, lisäyksiä jne



Kohdenimi	Nedergård	N 6670436
Alue	Tolsa	E 3360329
Kunta	Kirkkonummi	Z 15

Mj-tyyppi	Hautaröykkiö	Löydöt
Ajoitus	rautakautinen	

Kuvaus

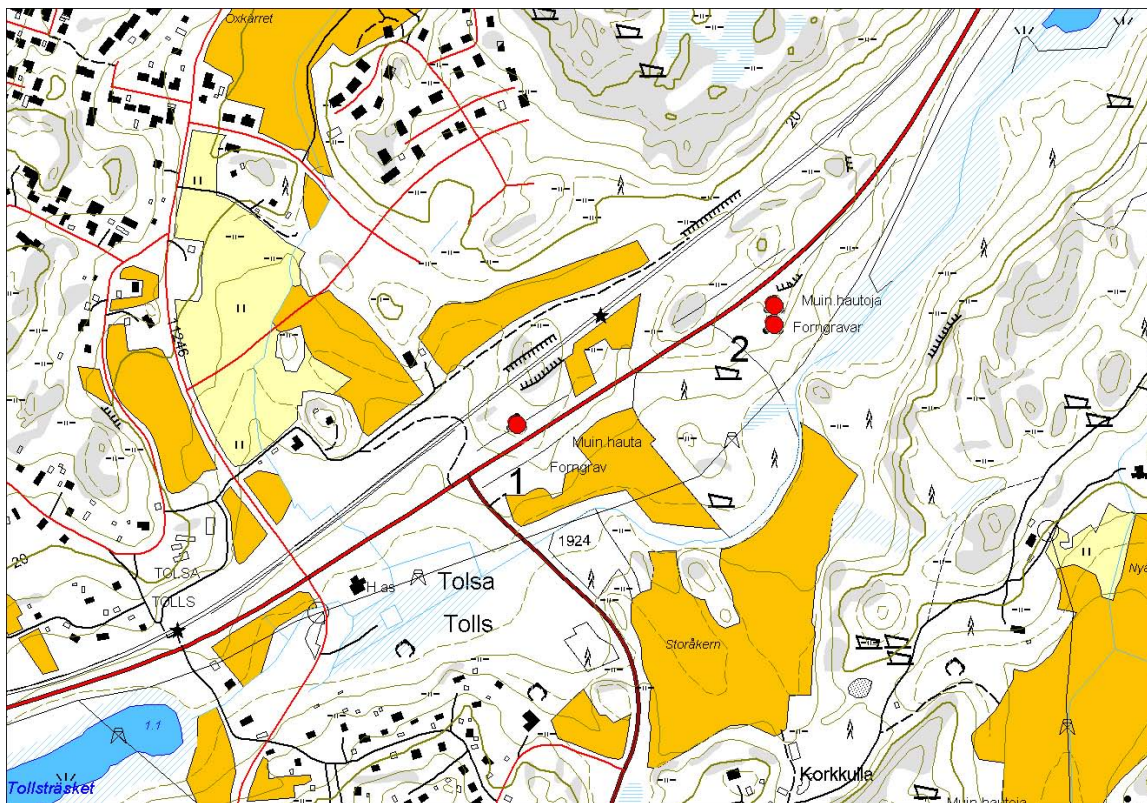
Kohde sijaitsee Jorvaksentien eteläpuolella Porkkalantien risteyksestä noin 400 metriä länsi-koilliseen. Kaksi röykkiötä sijaitsevat noin 30 metriä Jorvaksentien eteläpuolella. Tietä vierustaa hirviaita ja kohde on hirviaidan eteläpuolella hieman aidassa olevasta portista itään. Kohde on hieman kaakkoon laskevalla rinteellä.

Pohjoisempi röykkiö on pienen kallionnyppylän eteläpuolella. Vaikuttaa siltä, että röykkiön kivet olisivat vierineet tai vieritetty nyppylältä sen eteläpuolelle. Röykkiön pituus on pohjois-etelä-suunnassa noin 15 metriä ja leveyttä sillä on 7 metriä. Erikoinen sijainti muoto johtuvat mahdollisesti kajoamisesta. Kivikerroksia on näkyvissä 4-5 enintään ja korkeutta röykkiöllä on noin metri. Rakenne kapenee hieman eteläpäästään. Kivet ovat kooltaan 0,3-0,6 m halkaisijaltaan ja sammal ja jäkälä peittää röykkiötä vahvasti, mikä hieman hankaloittaa havainnointia. Kiviä on levinnyt myös ympäristöön. Röykkiön eteläpäässä kasvaa kuusi. Röykkiön luoteisosa on parhaiten säilyttänyt muotonsa.

Edellä kuvailusta röykkiöstä noin 17 metriä etelään on toinen hyvin vahvasti sammalen ja varpujen peittämä röykkiö. Sen eteläreunassa on lähes suora itä-länsi-suuntainen rivi suuria reunakiviä, jotka ovat halkaisijaltaan 0,7-0,8 m. Röykkiön halkaisija on 8 m ja se on muodoltaan pyöreähkö. Korkeutta sillä on noin 1 metri. Röykkiön kivet, mitä on näkyvissä, ovat 0,3-0,5 m ja luonnonpyöreitä. Röykkiön keskiosa on hieman kuoppainen, mutta ei voi puhua varsinaisesta kraatterista. Tämäkin vaikuttaa röykkiöltä, vaikka kohteeseen on kajottu. Länsilaita vaikuttaa ehjältä ja tällä laidalla on alimpana suuria reunakiviä. Päällä olevat kivet ovat pienempiä.

Kohde on siis aivan Jorvaksentien eteläpuolella, mutta pääsyn tieltä estää hirviaita. Saavutettavuus on vaikea.

Tulkintaa, huomautuksia, lisäyksiä jne



Mittakaava 1: 10 000

1
NIMI Övergård
ALUE Tolsa
KUNTA Kirkkonummi
P 6670250
I 3360020
2
NIMI Nedergård
ALUE Tolsa
KUNTA Kirkkonummi
P 6670436
I 3360329





Kohdenimi	Brunniberg	N 6667843
Alue	Överby	E 3354805
Kunta	Kirkkonummi	Z 40

Mj-tyyppi	Hautaröykkiö	Löydöt
Ajoitus	pronssikautinen	

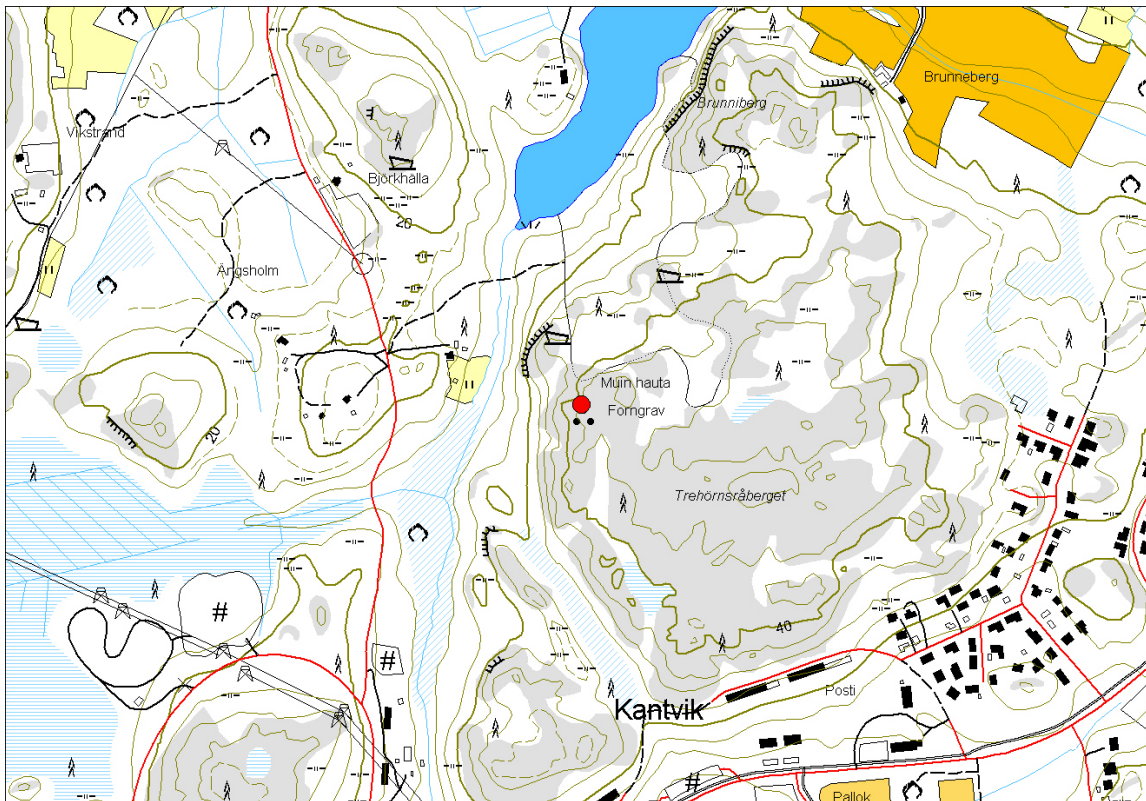
Kuvaus

Röykkiö sijaitsee Trehörnsråbergetillä n. 50 m paikasta, jossa Kantvikin, Getbergin ja Överbyn rajat kohtaavat, etelä-kaakkoon. Röykkiö on pienellä kalliokukulalla varsin jyrkästi länteen laskevan kalliorinteen laella. Itäpuolella jatkuu kumpuileva kallio. Röykkiö sijaitsee avokalliolla ja ympärillä kasvaa tiheä sekametsä.

Noin 9 m läpimittainen röykkiö on varsin hyvin säilynyt, noin metrin syvyinen aarteenkaivajan kuoppa on keskellä ja pienempi sellainen sivummalla. Röykkiön alkuperäinen korkeus on ollut ehkä n. 1,5 m. Kivet ovat särmikkäitä ja halkaisijaltaan 0,2-0,7 m. Pohjois- ja länsireunoilla vaikuttaa olevan 3-4 kerrosta reunakehää. Eteläreuna on hieman häiriintynyt ja kiviä on vierinyt länsi- ja eteläpuolelle röykkiötä. Röykkiö on varsin komea ja sijaintipaikkansa takia tekee röykkiö varsin mahtavan vaikutuksen. Paikalta on hienot näkymät etelästä lännen kautta pohjoiseen.

Lähin tie on Vuohimäentie kohteesta länteen 250 metriä, mutta siltä suunnalta kohdetta lähestyttäessä välissä on kosteikko. Jonkinlainen polku kulkee Storträsketin eteläpuolelle ja siitä kohteelle on matkaa 200 metriä lähes suoraan etelään. Kohteen eteläpuolella lähin tie (Rajakallio) on noin 400 metrin päässä, samoin lähimmät asuintalot. Matka kohteelle on hieman vaikeakulkuista kallio- ja metsätaivalta. Metsässä risteilee polkuja, mutta kaikki eivät vie röykkiölle. Kohteelle pääsee kulkemalla Rajakallio-tien päästä avokallioita pitkin noin 400 metriä pohjois-luoteeseen. Kohteen saavutettavuus on vaikea.

Tulkintaa, huomautuksia, lisäyksiä jne



Mittakaava 1: 10 000

NIMI	Brunniberg
KUNTA	Kirkkonummi
ALUE	Överby
P	6667843
I	3354805





Kohdenimi	Kasaberget	N 6665741
Alue	Strömsby	E 3354369
Kunta	Kirkkonummi	Z 45

Mj-tyyppi	Hautaröykkiö	Löydöt
Ajoitus	pronssikautinen	

Kuvaus

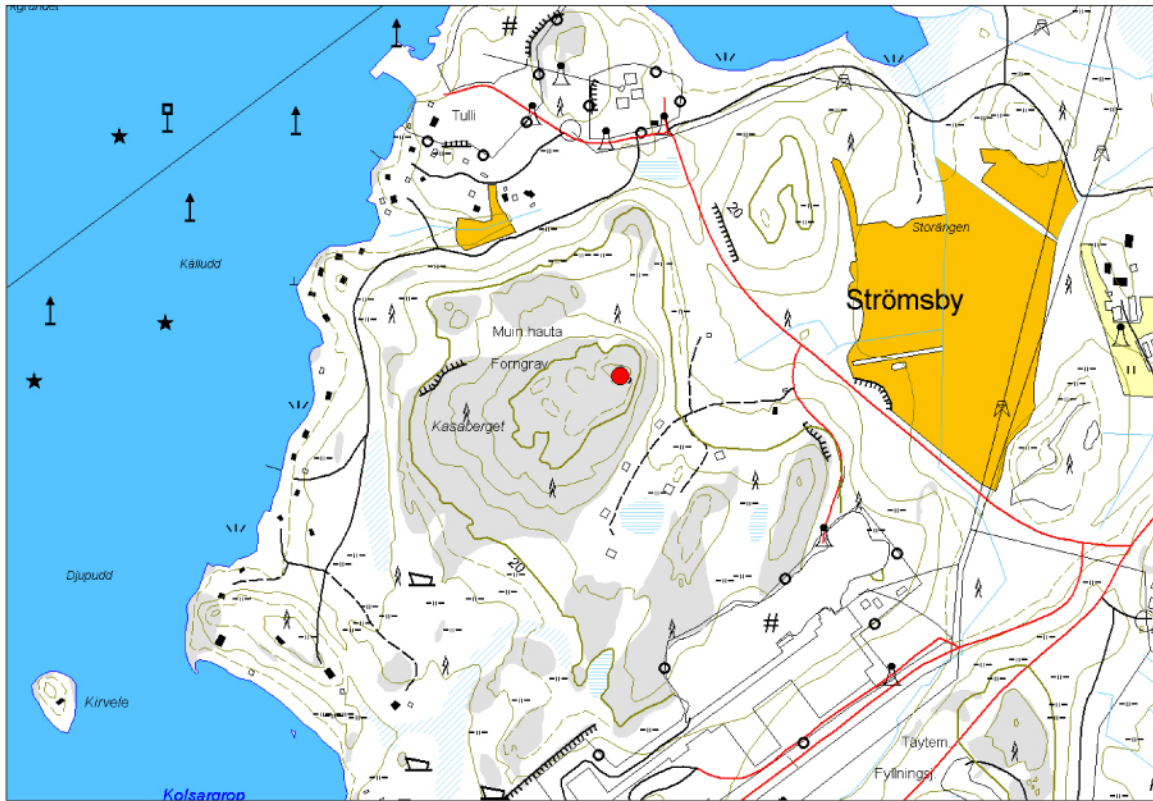
Kasabergetin korkeimmalla kohdalla kallioalueen koillisosassa sijaitsee noin 10 m läpimittainen, suuri röykkiö, josta aikoinaan on löytynyt pronssimiekka (KM 81). Röykkiö on rakennettu avokalliolle joka laskee jyrkästi röykkiön itäpuolella. Lounaassa jatkuu kumpuileva kallionlaki. Paikalta on näkymät koillisesta etelään, myös luoteen suunnalla näkyy avaraa maisemaa.

Korkeutta röykkiöllä on noin 1,5 metriä. Sen kivet ovat särmikkäät ja kooltaan 0,2-0,7 m. Röykkiössä on matalia kuopanteita. Röykkiön reunoilla on näkyvissä suuremmista kivistä tehtyä reunakehää. Röykkiö on hieman hajonnut itäreunastaan. Venäläiset ovat rakentaneet röykkiön viereen tähystystornin ja kasanneet röykkiön kiviä sen juurelle.

Edellä kuvaillusta röykkiöstä noin 100 m lounaaseen on osittain tuhoutunut röykkiö. Sen läpimitta on n. 6 m. Paikalta on näkymät etelään.

Kohteelle pääsee poikkeamalla Upinniementieltä Strömsbyn suuntaan oikealle ja pellon jälkeen kääntymällä vasemmalle hiekkatielle soranottoaikan suuntaan. Tämän risteyksen jälkeen kääntyy heti oikealle autolla lähes kulkukelvoton soratie, jonka varrella on hylättyjä taloja. Tämän pikkutien luoteis/pohjoispuolella kohoaa Kasaberget ja nousu sille poluttomassa maastossa on hieman hankala. Lähin asfalttitie noin 200 metrin päässä. Kohteen saavutettavuus on keskivaikea/vaikea.

Tulkintaa, huomautuksia, lisäyksiä jne



Mittakaava 1: 10 000

NIMI	Kasaberget
KUNTA	Kirkkonummi
ALUE	Strömsby
P	6665741
I	3354369





Kohdenimi	Korkkulla	N 6669721
Alue		E 3360917
Kunta	Kirkkonummi	Z

Mj-tyyppi	Hautaröykkiö	Löydöt
Ajoitus	ajoitus epäselvä	

Kuvaus

N. 600 m Korkkullan maalaistalosta itään, peltojen keskellä olevan pienen saarekkeen lounaisrinteessä on joukko kiviröykkiöitä. Läntisin näistä kahdesta havaitusta on halkaisijaltaan noin 7 m ja korkeus noin 0,5 m. Röykkiön kivet ovat luonnonpyöreitä ja 0,2-1,0 m halkaisijaltaan, keskimäärin 0,3-0,4 m. Röykkiön länsilaidalla on muutama suuri maakivi. Röykkiö on pyöreähkö, mutta sitä on hieman vaikea hahmottaa vahvan sammalen, heinän ja muun kasvillisuuden takia. Etelälaidalla vaikuttaisi olevan myös keskimääräistä suurempia kiviä. Myös röykkiön keskiosassa on suurempi, noin metrin pituinen kivi. Röykkiöön on mahdollisesti kajottu. Pelto on lännessä noin 20 metrin päässä.

Kuvaillusta noin 30 metriä kaakkoon sijaitsee toinen röykkiö saarekkeen eteläosassa, noin 10 metriä pellon laidasta. Röykkiön lounaiskulmassa suuri maakivi (halkaisija 1,5 m). Röykkiö on halkaisijaltaan noin 7 metriä ja korkeutta sillä on metri. Kivet ovat luonnonpyöreät ja kooltaan 0,2-0,5 m. Etelälaidalla näkyy keskimääräistä suurempia kiviä. Havainnointia vaikeuttaa runsas vatukko, heinät ja sananjalat.

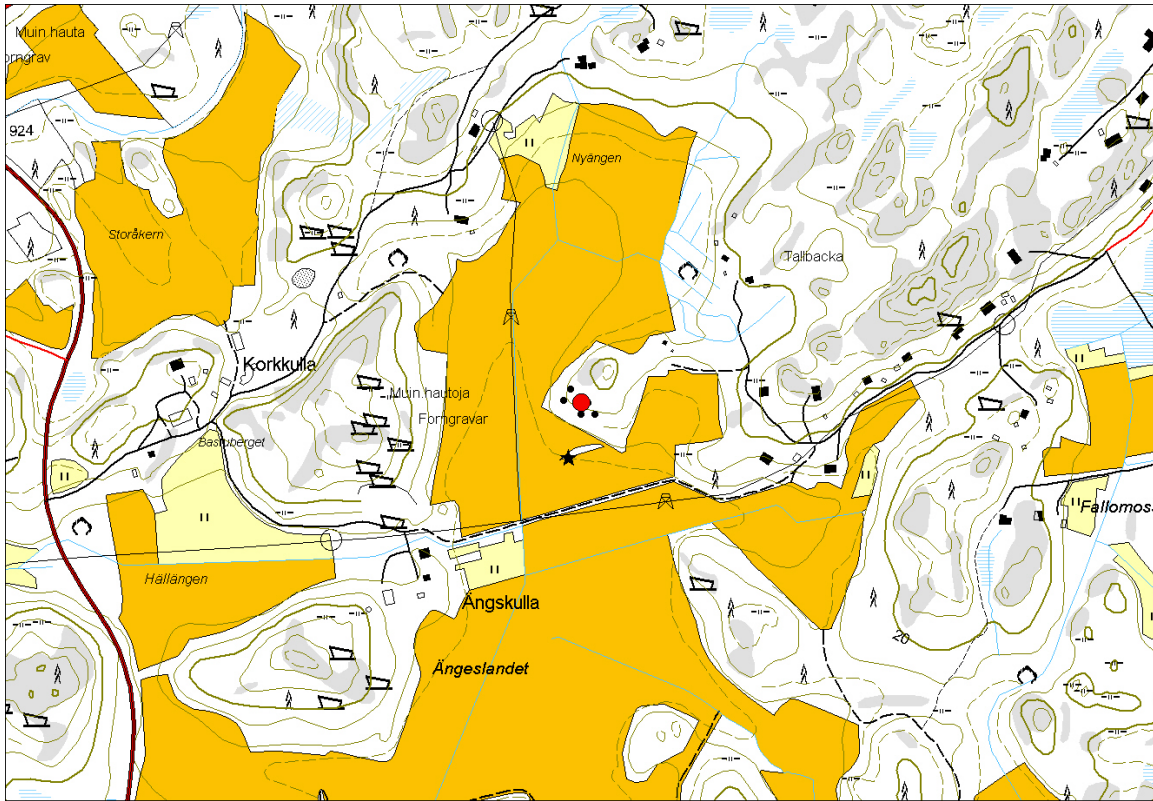
Läntisimmästä röykkiöstä noin 30 m itään on mm. eräs suorakaiteen muotoa tavoitteleva latomus ja toinen, n. 4-5 m laajuinen röykkiö, joka ei kuitenkaan näöltään vastaa normaalia pronssikauden röykkiötä. Kivikerroksia vaikuttaa olevan 1-2 ja kivet, joita rehevän kasvillisuuden alta näkyy, ovat halkaisijaltaan 0,4-0,5 m.

Rinteeltä on näkymät etelään ja länteen pellolle. Saarekkeelle, missä sijaitsee yksityistalo, kulkee vaatimaton soratie. Kohteet ovat talosta noin 50 metrin päässä.

Noin 200 metrin päähän (itäpuolelle saareketta) kulkee parempi soratie, Vanha Kirkkotie, joka myös päättyy yksityistalon pihaan. Kohteen saavutettavuus keskivaikea ja paikalle joutuu kulkemaan pihojen läpi.

Tulkintaa, huomautuksia, lisäyksiä jne

Kohteet voivat ajoittua rautakaudelle, mutta tarkempi ajoitus vaatii jatkotutkimuksia.



Mittakaava 1: 10 000

134	
NIMI	Korkkulla
KUNTA	Kirkkonummi
ALUE	Korkkulla
P	6669721
I	3360917





Kohdenimi	Omsatuviken	N 6654300
Alue	Porkkala	E 3354662
Kunta	Kirkkonummi	Z 15

Mj-tyyppi	Hautaröykkiö?	Löydöt
Ajoitus	rautakautinen?	

Kuvaus

Kohde sijaitse luotsiasemasta kohti E sijaitsevalla avokalliomäellä. Kohde on rakennettu Omsatuviken nimisen lahden W puolelle. Kallion reunat putoavat suhteellisen jyrkästi lahteen kohteen E puolella. Avokallion korkein alue muodostaa kaksi nyppylää, josta röykkiö sijaitsee pohjoisemman eteläpäässä. Nyppylät ovat kallion korkeimmat kohdat, josta on näkymä suoraan luotsiasemalle länsilounaaseen. Eteläkytträllä sijaitsee myös epämääräinen kivirakenne. Alueen kasvillisuus on harvaa ja mäntyvaltaista.

Röykkiö on profiililtaan kupera, eikä siinä ole kraateria tai muita näkyviä rakenteita. Se on muodoltaan pyöreä, mutta pohjoisreunassa on noin metrin pitkä uloke, jossa on noin metrin halkaisijaltaan oleva kasa. Röykkiön halkaisija on 4,9 m ja korkeus 0,9 m. Kivien koko on 0,3-0,4 m (min 5 - max 60 cm), joista useimmat ovat pyöreitä, mutta muutama särmikkäitä tosin ei louhittuja.

Tulkintaa, huomautuksia, lisäyksiä jne

Röykkiömuistuttaa sijainniltaan ja rakenteeltaan alueella sijaitsevia muita rautakautisia hautaröykkiöitä. Sijainti tosin mahdollistaa myös, että kyseessä voi olla hajoitettu merimerkki.



Mittakaava 1: 10 000

NIMI	Omsatuviken
KUNTA	Kirkkonummi
ALUE	Porkkala
P	6654300
I	3354662





Kohdenimi	Grönhamn	N 6656807
Alue	Böle	E 3358461
Kunta	Kirkkonummi	Z 10

Mj-tyyppi	Kivirakenne	Löydöt
Ajoitus	ajoitus epäselvä	

Kuvaus

Koohde sijaitsee Grönhamn'n tilasta noin 150 m kohti NNW, N-S suuntaisella kallioterassilla. Sen vieressä on noin 1,90 m korkea kallioseinä, jonka juurelle kivirakenne on tehty. Alue on avokalliota ja aivan sen W-puolella kulkee tilan tie. Ympäristössä kasvaa osittain paksuakin havupuumetsää.

Kivirakennelma on tehty niin, että sen W seinää muodostaa kalliojyrkäne ja sen S seinämää muodostaa iso kivilohkare. Näiden väliin on tehty kaareva kivivalli, joka on rakennettu sekä kulmikkaista ja pyöreistä luonnon muovaamista kivistä. Vallin, lohkareen ja kalliojyrkänteen välille muodostuu kivetön alue. Sen sijaan myös lohkareen ja kalliojyrkänteen väliin on lsdottu kiviä. Rakenne on paksun sammaleen peittämä ja sen sisäpuolella kasvaa kataja.

Sen koko on:

N-S = 3,90 (2,50) ulkomitta (sisämitta)

E-W = 2,90 (2,30)

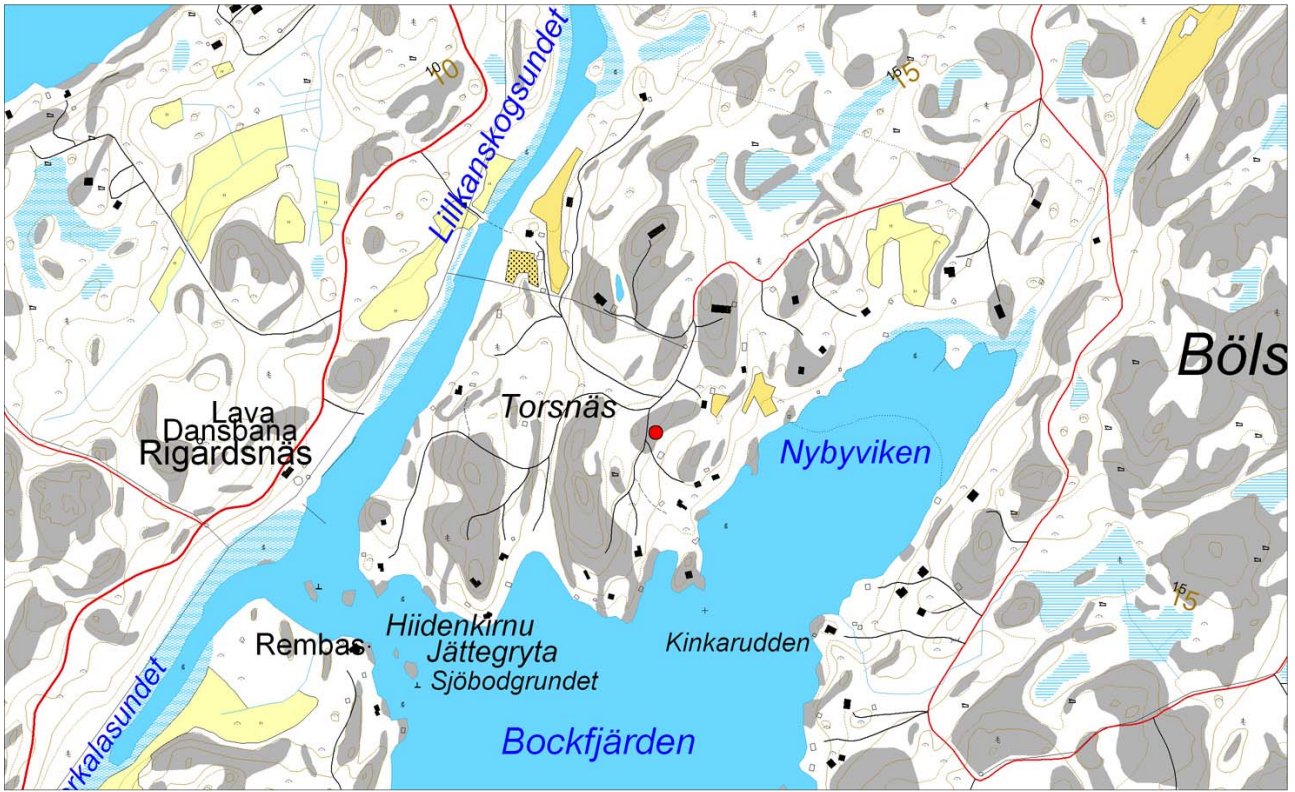
Korkeus = 0,30

Kivien halkaisija = 0,40-0,50

Tulkintaa, huomautuksia, lisäyksiä jne

Kohteen ikä ja tarkempi funktio jäi epäselväksi inventoinnin aikana. Jos kohde sijaitsi muussa ympäristössä niin sen voisi mieltää yöpymissuojaksi, mutta alueelta ei tunneta sellaisia kyseisestä ympäristöstä, mikä ei tietenkään sulje mahdollisuutta kokonaan pois. Voi myös olla jonkinlainen varastosuoja.

Funktion ja ajoituksen saaminen vaatii jatkotutkimuksia.



Mittakaava 1: 10 000

NIMI	Grönhamn
KUNTA	Kirkkonummi
ALUE	Böle
P	6656807
I	3358461





Kohdenimi	Byviken	N 6653349
Alue	Porkkala	E 3356017
Kunta	Kirkkonummi	Z 5-15

Mj-tyyppi	Asuinpaikka	Löydöt
Ajoitus	historiallinen	KM 2003039

Kuvaus

Tutkittu alue sijaitsee Porkkalan niemen kärjen SE -puolella Kyrkogårdsön -nimisellä saarella, ja sen W -puolen E-W -suuntaisen Byvikenin lahden pohjukassa. Topografialtaan saari on varsin vaihteleva: avokalliot ovat paikoin jyrkkäreunaisia ja ne nousevat parhaimmillaan yli 20 metriin. Saaren kasvillisuus on pääasiassa sisäsaariston kuivaa kangasmetsää, jota ihmisen toiminta on paikka paikoin muokannut. Tutkimuksen kohteena ollut lahti on hyvin suojainen ja on ollut sitä myös n. 1000 vuotta sitten. Tämä seikka ja lahden nimi Byviken antoi aiheen tutkimuksille.

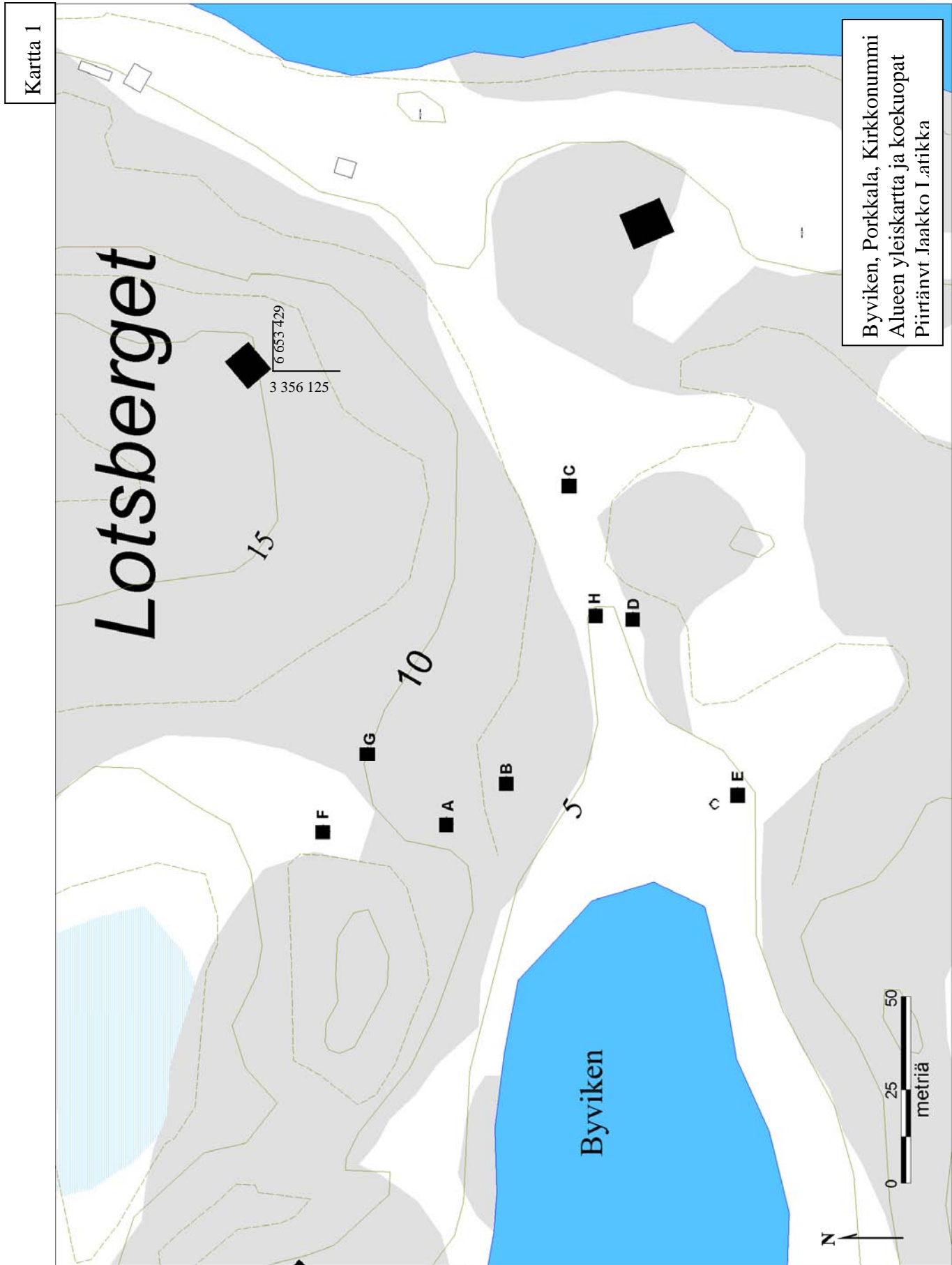
Lahden jatkeena E-suuntaan on avokallioiden reunustama lehtomainen metsittynyt laakso, jonka N-rinteellä on suuren kartanotyyppisen rakennuksen kivijalka sivurakennuksineen ja puutarhaterasseineen. Rakennus on orientoitu kohti lahden pohjukkaa, jossa on myös havaittavissa laiturirakenteiden jäännöksiä (kivistä ja tiilimurskasta tehty). Talon perustukset ovat topografiasta johtuen kahdella eri tasolla. Kivijalan rakentamisessa on paikoin käytetty sementtiä, erityisesti portaiden rakenteissa. Rakennuksen pihamaata on myös maisemoitu kivirivein, -portain ja -rakentein. Laakson pohjalla on kuoppa, joka on mahdollisesti vanha kaivo. Koko alue on nykyään vahvasti metsittynyt ja aluskasvillisuus on runsasta.

Aluetta koekuopitettiin (A-H) potentiaalisilta vaikuttavilta alueilta, alkaen lahden N-rannalta, siirtyen kohti rakennuksen rauniota ja jatkaen itään laakson N-rinnettä seuraten (kuopat A-C). Samoin koekuopitettiin laakson S-reunaa.

Tulkintaa, huomautuksia, lisäyksiä jne

Yleisesti ottaen vain rakennuksen lähelle tehdyistä koekuopista löytyi esineistöä, joka sekin oli lähinnä resenttiä, lähinnä tiilimurskaa ja ikkunalasia. Koekuoppien maannokset ovat pääasiassa moreenia, jonka päällä oli paikoin paksukin kerros niittymultaa. Laakson W-päätyyn tehdystä kuopasta (kuoppa E, lahdenpohjukan SE-nurkka) löytyi runsaasti tiiltä ja lasia viitaten jonkinlaisen ulkorakennuksen jäänteisiin (Kartta 1).

Saaren asukkaiden mukaan rakennuksen viimeinen omistaja muokkasi aluetta runsaasti ja rakennutti terassointeja, lasikuisteja yms. Rakennus paloi 1920-30 -luvulla.





Kohdenimi	Norrudden	N 6653871
Alue	Porkkala	E 3355976
Kunta	Kirkkonummi	Z 4

Mj-tyyppi	Hautausmaa	Löydöt
Ajoitus	Historiallinen aika	KM 2003040

Kuvaus

Kohde sijaitsee Porkkalan niemen kärjen kaakkoispuolella sijaitsevalla Kyrkogårdsö-nimisellä saarella. Pinnanmuodostukseltaan saari on varsin vaihteleva: avokalliot ovat paikoin jyrkkäreunaisia ja ne nousevat parhaimmillaan yli 20 metriin. Saaren kasvillisuus on pääasiassa normaalia sisäsaariston kuivaa kangasmetsää, jota ihmisen toiminta on paikka paikoin muokannut.

Tutkittu alue on saaren pohjoiskärjessä pienen avokallion eteläpuolella. Tutkimukset perustuivat Juhani Rinteen artikkeliin (Finskt Museum 1909 Nro. 4, ss. 127-129), jossa kirjoittaja kuvaa niemen tyvessä ollutta kiviaidalla rajattua hautausmaata. Tuolloin hän dokumentoi rombin muotoisen tarhan, jonka terävä kärki osoittaa pohjoiseen sisäänkäynnin ollessa eteläkärjessä. Samoin hän havaitsi tarhan pohjoisosassa useita WSW-ENE -suuntaisia painaumuksia. Hautausmaasta kaakkoon oli tuolloin nk. Amnorinin mökki, jonka omistaja oli paikallinen postimestari.

Nykyään alue on kahden kesämökin välisellä lievästi metsittyneellä alueella, jota on sittemmin muokattu, ja johon on kaivettu mm. pieni maakellari. Alueen itäreunaa on raivattu piha-alueeksi mm. kukkapenkkeillä. Kiviaita on luultavasti jo aikaisemmin raivattu, ja alueella onkin neljä röykkiötä (A-D), jotka voisivat olla kyseisistä kivistä kasatut. Rombin koillislaidalla on kivirivi, joka on mahdollisesti jäljellä alkuperäisestä aidasta.

Aluetta koekuopitettiin hautausmaalla (C-J) ja sen kaakkoispuolella (A-B) metri x metri koekuopilla. B-kuopasta tuli todella paljon tiiltä (leima "Stenswik") ja tiilimurskaa, laastia ja joitakin rautanauvoja. Kyseessä olikin todennäköisesti Amnorinin mökin savupiipun jäänteet.

Hautausmaalle tehdyistä koekuopista C-F -kuopat antoivat lähinnä sekalaista modernia esineistöä maannosten ollessa turvetta, hiekkaisista multa ja hiekkaa/moreenia. Kuopista H ja I tuli niukasti löytöjä, mutta niistä löytyi selvästi kasattuja kivikeskittymiä, jotka saattavat olla peräisin hautausmaan aitarakennelmista.

Kuoppa G (ja J, G:n läntinen laajennus) avattiin matalan painauman kohdalle, ja sieltä tuli paitsi poikkeuksellista vaaleankeltaista hiesua, niin myös varsin selkeitä värieroja, kuten tummaa, ruskeata ja selvästi orgaanista maata. Kuoppaa laajennettiin ensin 0,5 m pohjoiseen ja heti perään etelään jolloin havaittiin tumman maan muodostama nelikulmainen muoto, ikään kuin haudan itäpäätty. Tästä syystä avattiin kuoppa J joka oli 2 (E-W) x 1 m. Kuopat kaivettiin kahdessa kerroksessa tasoon.

Tällöin esille tuli selvän muotoinen 2,14 (WSW-ENE) x 0,7 m tumma alue, jota ympäröi sekoittunut maa. Sen itäpäässä oli säilynyt vielä puurakenteita, joissa oli kiinni täysin korrodoituneita isokantaisia rautanauvoja. Heti kun selvisi, että kysymyksessä voi olla hauta, ryhdyttiin kaivausten mittauksessa käyttämään takymetriä.



Haudalle annettiin tunnus "hauta 1" mahdollisia jatkotutkimuksia silmällä pitäen. Itäpäädyn puuosat osoittautuivat arkkurakenteen päädyksi ja yleisen hautaustavan sekä niiden säilyneisyyden perusteella voitiin päätellä se nimenomaan jalkopääksi (muut osat maatuoneet mahanesteiden vauhdittamina). Puuosien rajaama maa, joka oli hyvin sekaisen oloista ruskeaa hiekkaa ja nokea, otettiin talteen 10 cm ruuduissa (krs 0), jonka jälkeen puuosat rautanauloineen otettiin talteen. Kaivausten edetessä arkun muoto tuli selvästi esiin puuosien suuntaisina n. 5 cm levyisinä kaistaleina ja niiden sisäpuolella olevana tummempana sekaisena maana. Tämän jälkeen tumma maa otettiin talteen myöhempää tutkimusta varten 20 cm ruuduissa kolmessa 5 cm kerroksessa (I-III:A1, A2, B1, B2, C1, jne.) aloittaen lännestä, aina kaivaen ympäröivä maa samaan tasoon ennen seuraavan kerroksen aloittamista. Säännöllisesti löytyneet rautanaulat noudattelivat tumman maan reuna-alueita, tosin niistä muutama löytyi myös alueen keskeltä.

Toisen tason alta itäpäädyestä paljastui kaksi kuopan suuntaista n. 50 cm pitkää puuta, jotka molemmat kaartuivat länsipäässään etelään; vastaavia puurakenteita oli mahdollisesti osin säilynyt arkun keskivaiheillakin mutta ne olivat niin lahonneita, että varmuutta asiaan ei saatu. Kysymyksessä oli mahdollisesti arkun pohjarakenteita, mutta niiden huono kunto ja jossain määrin outo muoto ja epäsymmetrisyys arkuun nähden viittaavat niiden mahdollisesti olevan puiden juuria. Kolmannen tason pohjalla maa muuttui ympäröivän maa-aineksen kaltaiseksi, jossa oli nähtävissä koko koekuopan halki kulkevia pohjois-etelä -suuntaisia maannoslinjoja. Näin voitiin päätellä koko haudan kaivetun.

Kaivauksissa ei löytynyt lainkaan luita. Esineistöä löytyi naulojen lisäksi yksi pahasti korrodoitunut 1600-luvun jälkipuoliskolle ajoittuva kolikko (ruutu III:E1) ja yksi nk. sydämen muotoinen solki (ruutu II:C2 pohjalta), joka viittaa 1600-1700 -luvuille. Soljessa oli pronssinen leveä ja litteä neula, johon oli tarttunut kangassuikaleita. Samankaltaisia solkia on löytynyt ainakin eteläisen Viron hautausmailta ja Latviasta (Heiki Valk, Rural Cemeteries of Southern Estonia 1225-1800 AD, Tartu 2001.). Kolikko löytyi ikään kuin vainajan oikeasta kädestä tai taskusta, ja solki rinnalta.

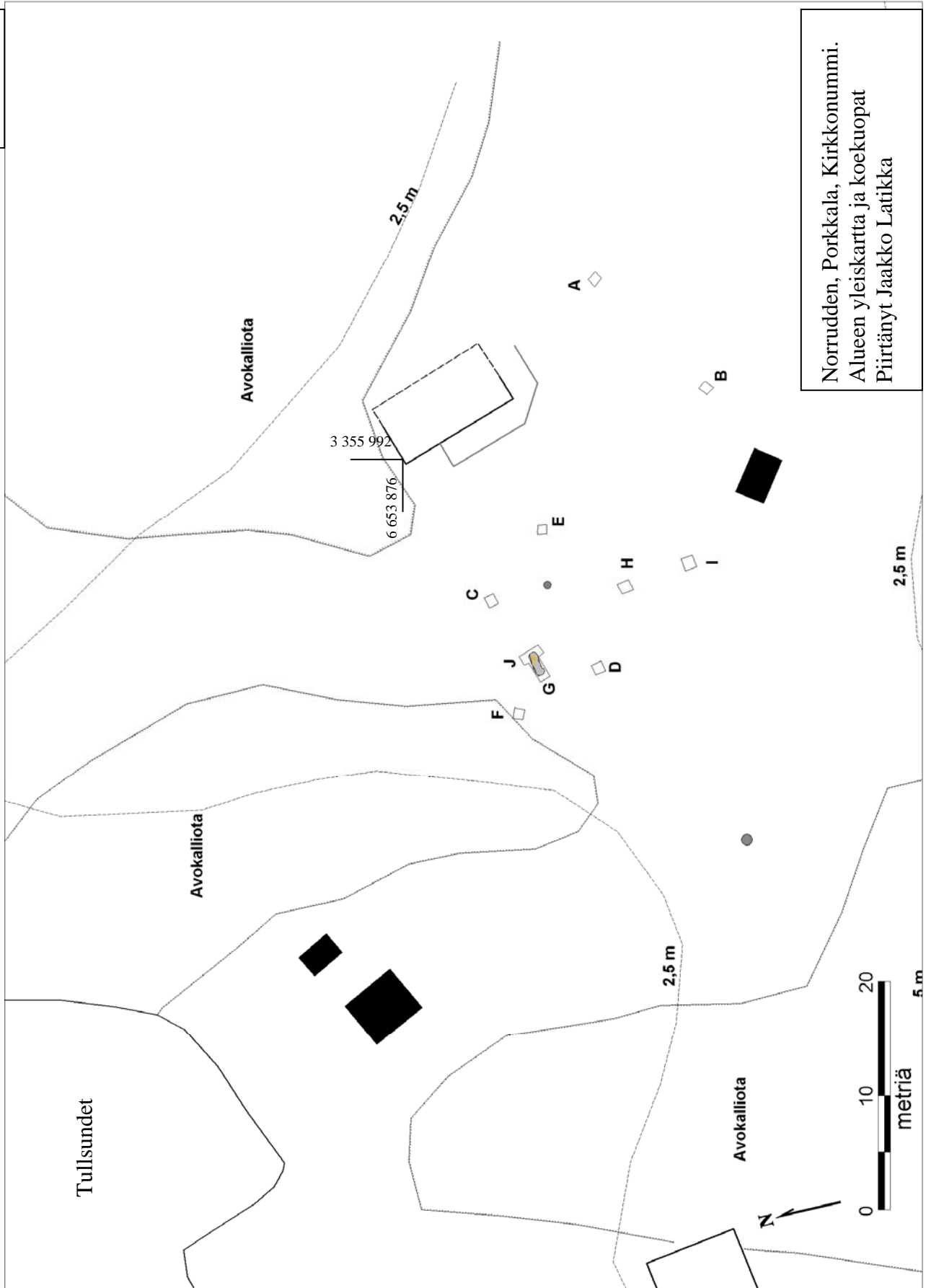
Kaivausten profiileissa ja tasoissa itse hautakuopan ulkopuolella oli havaittavissa häiriintyneisyyttä ja erivärisiä maa-aineksia, viitaten mahdollisiin varhaisempiin hautoihin tai muihin aktiviteetteihin. Tutkittu hauta oli kuitenkin reunalinjoiltaan täysin ehjä, joten se on kaivettu siihen viimeiseksi, mahdollisesti leikaten jotain vanhempia kuoppia. Mitään muuta viitettä vanhempiin aktiviteetteihin ei kaivauksissa löytynyt. Mielenkiintoista on se, että hauta on ollut varsin matala. Kaivetun alueen maksimi syvyys oli vain 55 cm, ja kun arkun pohjataso oli tästä vielä hieman ylempänä, viittaa se itse arkunkin olleen aika matalaa tyyppiä.

Tulkintaa, huomautuksia, lisäyksiä jne

Hautausmaa on selkeästi kiinteä muinaisjäänös. Löytyneet löydöt ajoittuvat 1600-1700 -luvuille, mutta se ei sulje pois mahdollisuutta, että kohde olisi ollut käytössä varhaisemminkin. Koetutkimuksissa kaivettiin ainoastaan hyvin pieni pinta-ala. Mielenkiintoinen löytö on sydämen muotoinen solki, jonka yleisin esiintymä on Etelä-Baltiliassa. Siinä löytyneet kahdessa kerroksessa olevan Pellavakankaan ja ihmisihon fragmentit kertovat haudatun olleen pukeutunut isolla v-aukolla varustettuun valkoiseen päällyspaitaan ja ruskeaan aluspaitaan. (konservaattori Anna Lehtisen suullinen tieto)



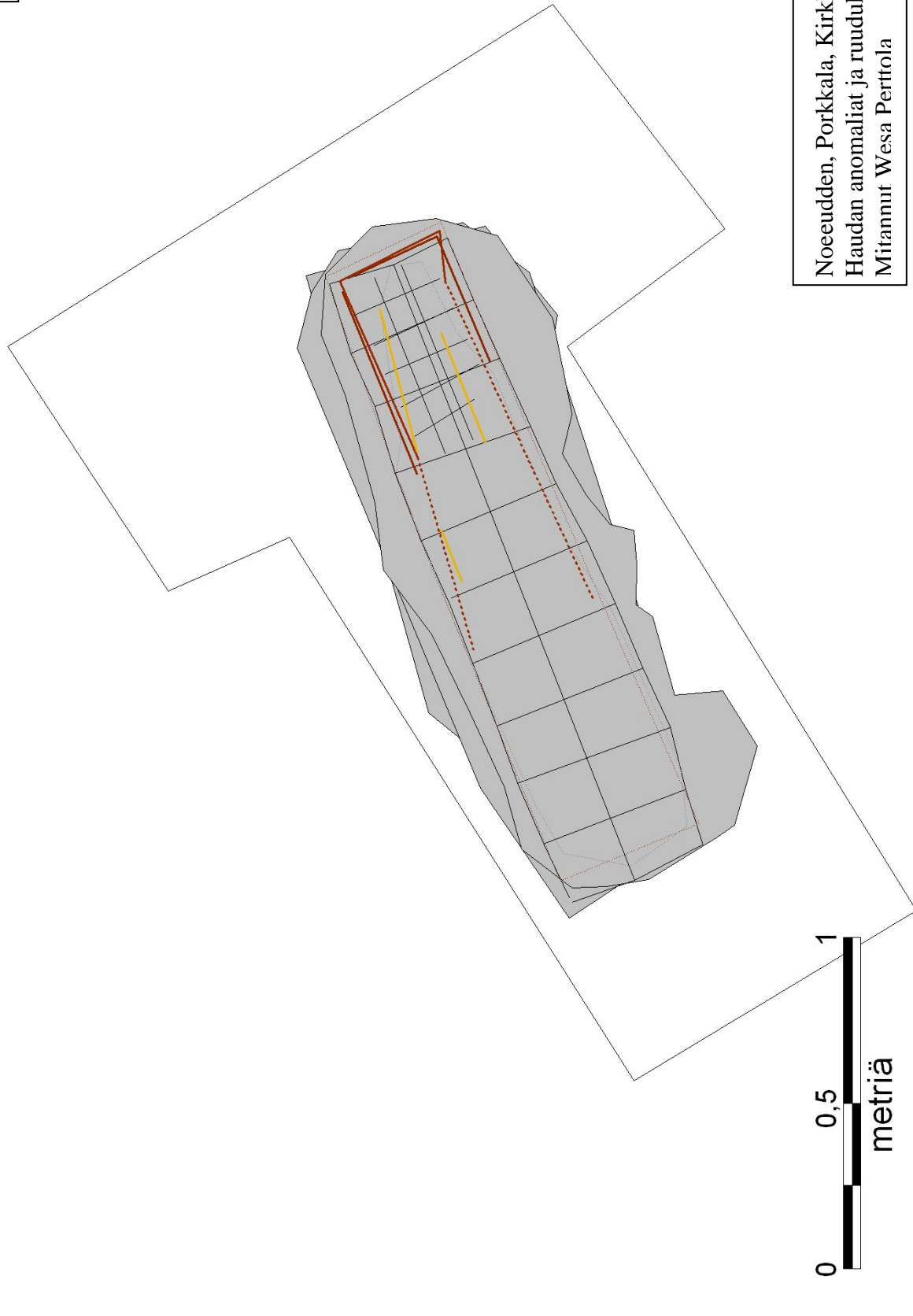
Kartta 1





Kartta 2

Noeuedden, Porkkala, Kirkkonummi
Haudan anomaliat ja ruudukko
Mittannut Wesa Perttola



ESPOO



Kohdenimi	Bastvik Kasberget	N 6674958
Alue	Muulo	E 3367904
Kunta	Espoo	Z 53

Mj-tyyppi	Hautaröykkiö	Löydöt
Ajoitus	pronssikautinen	

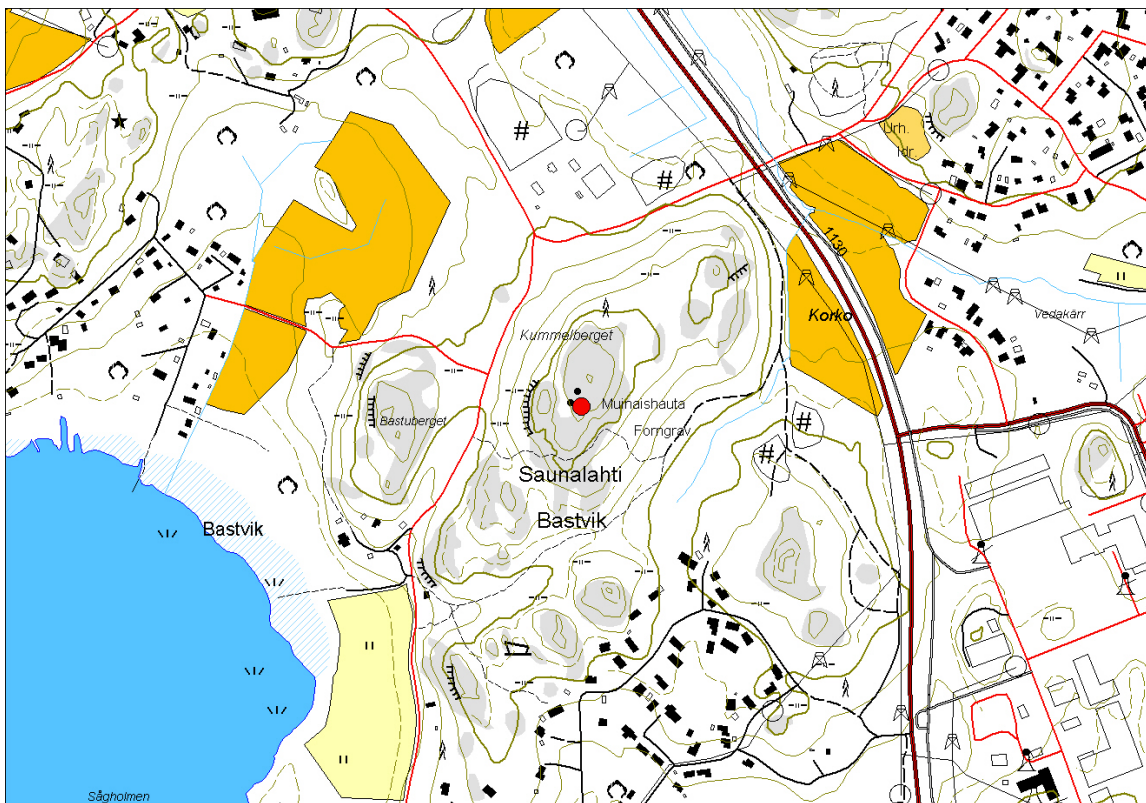
Kuvaus

Röykkiö sijaitsee avoimen Kasberget -nimisen korkean metsäisen kallion laella, laen lounaisreunalla. Kallion korkein kohta jää röykkiön koillispuolelle. Röykkiöltä avautuvat näkymät lounaaseen. Biotooppia luonnehtii avokallio sekä kuiva kangasmetsä, missä valtalajeina ovat mänty sekä koivu. Aluskasvillisuus on sammalta ja varvikkoa. Kasvuston tiheys on harva.

Röykkiö on kooltaan 13 x 9 x 1 metriä, kivet ovat halkaisijaltaan 20-40 cm, sekä pyöreitä että särmikkäitä. Röykkiön muoto soikea ja pinta epätasainen. Keskellä selkeä 3,5 m halkaisijaltaan oleva kraatteri, jonka syvyys on 80 cm. Kraatterin ympärillä mahdollisesti viisi epämääräistä kuoppaa. Kiviä on levinnyt joka suuntaan röykkiön ympärille. Kallio, jolla röykkiö sijaitsee rajautuu lännessä Saunalahteen, etelässä Länsiväylään ja idässä Kauklahdenväylää. Vanhalta Saunalahdentieltä, joka kulkee kallion länsikupeessa, eroaa polku Kasbergetin eteläpuolelle.

Tulkintaa, huomautuksia, lisäyksiä jne

Kohde muistuttaa alueen muita pronssikautisiksi luonnehdittuja hautaraunioita, mutta tarkemman ajoituksen saaminen vaatii jatkotutkimuksia.



Mittakaava 1: 10 000

NIMI	Bastvik Kasberget
KUNTA	Espoo
ALUE	Muulo
P	6674958
I	3367904





Kohdenimi	Gäddvik Kasaberget	N 6674212
Alue	Olari	E 3376160
Kunta	Espoo	Z 35

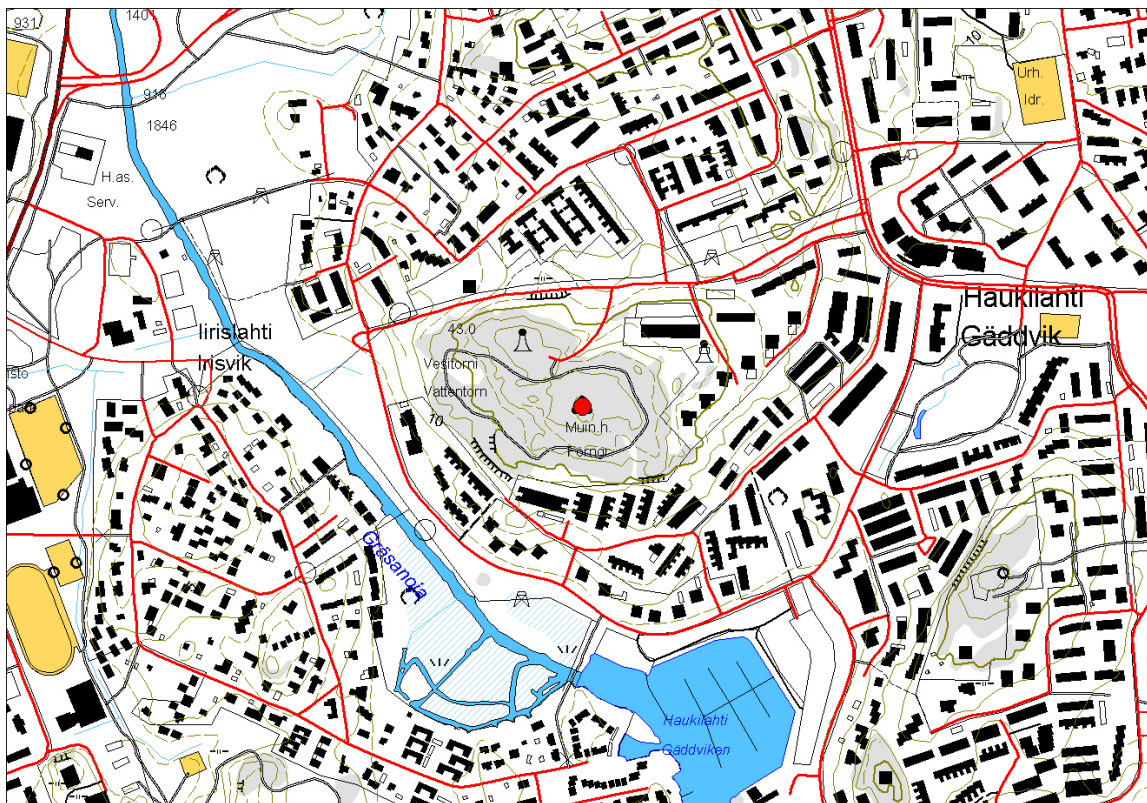
Mj-tyyppi	Hautaröykkiö	Löydöt
Ajoitus	pronssikautinen	

Kuvaus

Röykkiöt sijaitsevat Haukilahden vesitornista 100 m kaakkoon. Suurempi röykkiö (a) sijaitsi kallion korkeimmalla kohdalla. (Koko 7 x 6 m.) Tämä on nykyään hajotettu täysin, kalliolla vain yksittäisiä irtokiviä. Röykkiön kivet erikokoisina kasoina ympäristössä. Pienempi (b) röykkiö pohjoisempana on epävarma, sen koko on 6 x 5 m. Röykkiöstä b on löytynyt keramiikkaa, piitä, luuta ja rautanuloja ja se on tutkittu 1913. Entisöity vuonna 1972. Röykkiö on matalahko ja sen päällä kasvaa sammalta ja mänty. Ympäristössä kasvaa sekametsää. Kohteen saavutettavuus helpohko, koska vesitornilta aivan kohteen tuntumaan kulkee virkistysliikuntaan tarkoitettu hiekkapolku.

Tulkintaa, huomautuksia, lisäyksiä jne

Kohde muistuttaa alueen muita pronssikautisiksi luonnehdittuja hautaraunioita, mutta tarkemman ajoituksen saaminen vaatii jatkotutkimuksia.



Mittakaava 1: 10 000

NIMI	Gäddvik Kasaberget
KUNTA	Espoo
ALUE	Olari
P	6674212
I	3376160





Kohdenimi	Pentala	N 6667719
Alue	Pentala	E 3370415
Kunta	Espoo	Z 10

Mj-tyyppi	Kivirakenne	Löydöt
Ajoitus	ajoitus epäselvä	

Kuvaus

Röykkiö sijaitsee saaren keskellä olevalta järveltä kohti S ja Diksandiin kulkevan polun ja ojan länsipuolella polun vieressä (ojasta 25 m), loivasti ENE- viettävällä rinteellä. Alue on laakeaa tuore kangasmetsä. Ylärinteessä on jonkin verran kivistä luonnonmuodostelmaa näkyvissä. Polun ja ojan väliin on kaivettu jokin aika sitten maakaapeli tms.

Röykkiö on pyöreähkö ja runsaan sammalen peitossa. Röykkiön mitat ovat 2,7 (E-W) x 2,5 x 0,6 m. Kivet ovat luonnon muovaamia ja pyöristyneitä ja kooltaan 20-50 cm.

Tulkintaa, huomautuksia, lisäyksiä jne

On mahdollista, että röykkiö liittyy jotenkin polun raivaukseen tai ojan ja/tai sähkölinjan kaivuuseen, eikä näin ollen ole muinaisjäänös kuin se ilmoitettiin.



Mittakaava 1: 10 000

NIMI	Pentala
KUNTA	Espoo
ALUE	Pentala
P	6667719
I	3370415





Kohdenimi	Lilla Pentala	N 6668928
Alue		E 3370466
Kunta	Espoo	Z 5-7,5

Mj-tyyppi	Kivirakenne	Löydöt
Ajoitus	ajoitus epäselvä	

Kuvaus

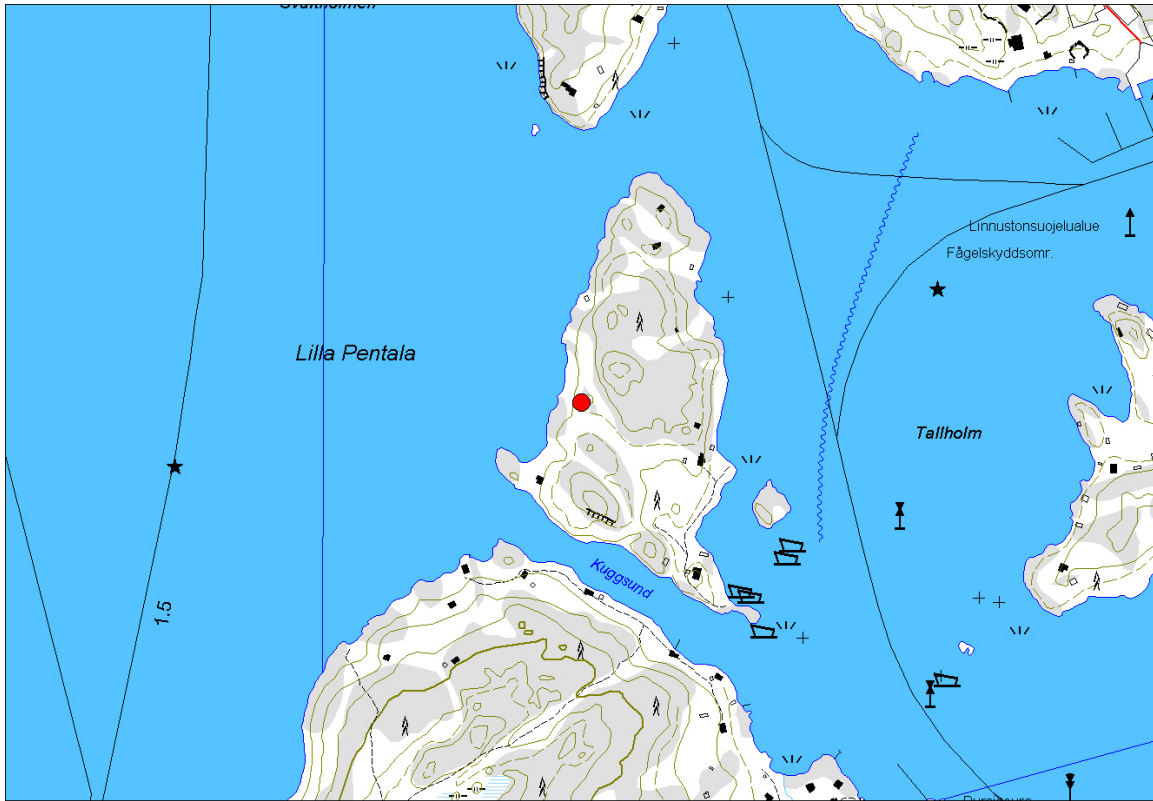
Kohde sijaitsee saaren W-rannasta n. 30 m kohti saarensisäosia, W- viettävässä rinteessä. Rakenteessa on kaksi samansuuntaista kiviriviä kohtisuorassa rantaan nähden, joiden yläpäässä on leventeet. Rakennelmaa voi kuvailla avoimeksi kaksirunkoiseksi leveäksi T-kirjaimeksi. S-puoleisessa kivirivissä kasvaa pieni kuusi. Kivet ovat runsaasti sammalen peittämät ja koko rakennelman ympärillä on runsas aluskasvillisuus ja turve.

Rakenteen suuntaus WNW-ESE. Mitat: Pituus 3,0 m; leveys 2,2 m (yläpään lev. 3,2 m). Kivien koko on 20-40 cm (min 15, max 60 cm).

Rakenteen alapäähän tehtiin koekuoppa (EKK50 A), josta havaittiin sen olevan ainakin kaksikerroksinen ja rakennettu osin peruskalliolle, osin moreenille. Paikan näytti saaren kesäasukas Mikko Jalavisto.

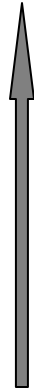
Tulkintaa, huomautuksia, lisäyksiä jne

Kyseessä voi olla veneen vetoura, jolloin kohteen ikä on suhteellisen vanha. Kohdetta pitäisi vaaita ennen kuin pidemmälle tehtyjä päätelmiä sen funktiosta tai ajoituksesta tehdään.



Mittakaava 1: 10 000

NIMI	Lilla Pentala
KUNTA	Espoo
ALUE	
P	6668928
I	3370466





Kohdenimi	Marängen	N 6676063
Alue	Bolarskog	E 3372660
Kunta	Espoo	Z 16

Mj-tyyppi	Hautaröykkiö	Löydöt
Ajoitus	pronssikautinen	

Kuvaus

Röykkiö sijaitsee Puolarmetsän sairaalan W-puolisessa metsässä, sairaalasta n. 20 m länteen pienellä kalliolla. Maaston voi sanoa loivasti laskevan kohti länttä. Röykkiö on pyöreä, halkaisijaltaan 7 m ja korkeutta sillä on noin metri. Röykkiön keskellä on kuoppa, jonka halkaisija on noin metrin. Kohdetta peittää vahva sammal, varvukko ja kuusentaimet, niin että vain joitakin kiviä näkyy paljaana pinnalle. Kivien koko vaikuttaa olevan keskimäärin 0,3-0,5 m.

Kohteen ympärillä kasvaa sekametsä, jossa valtalajeina ovat kuusi, sitten mänty ja koivua, pihlajaa ja katajaa kasvaa paikalla myös. Noin 30 metrin päähän kohteesta kulkee hyvä tie suoraan sairaalan parkkialueelta ja kohteen saavutettavuus on helppo. Lähin asfalttite ja sairaalan parkkipaikka noin 100 metrin päässä. Paikalla on Museoviraston informaatiotaulu. Kohde on varsin peittyneet eikä edusta alueen näyttävimpiä kohteita, mutta vaikuttaa melko ehjältä.

Näkymiä ei paikalta juuri ole, koska maasto on melko tasaista. Toisaalta rakentaminen on muuttanut ympäristöä. Kohteen eteläpuolella on sijainnut pronssikautinen asuinpaikka.

Tulkintaa, huomautuksia, lisäyksiä jne

Luonteensa ja sijaintinsa puolesta kyseessä voi olla pronssikautinen röykkiö, mutta tarkempi ajoitus vaatii jatkotutkimuksia.



Kohdenimi	Bolarskog	N 6676366
Alue	Bolarskog	E 3372163
Kunta	Espoo	Z 20

Mj-tyyppi	Hautaröykkiö	Löydöt
Ajoitus	pronssikautinen	

Kuvaus

Kohde sijaitsee Espoon Malminmäen eteläosassa Hiidenkiukaantien päässä olevan tienmutkan kohdalla tien länsipuolella olevalla kalliopaljastumalla. koillis- ja eteläsuunnalla kallio nousee, mutta röykkiöstä noin 5 metriä länteen ja pohjoiseen kallio putoaa jyrkästi. Röykkiön koko on N-S-suunnassa 8 metriä ja E-W-suunnassa 7 metriä. Korkeutta röykkiöllä on noin 1 metri. Kivet ovat kooltaan keskimäärin 0,2-0,7 m halkaisijaltaan ja kiviä peittää sammal ja jäkälä. Joukossa on myös kiviä ilman peittävää kasvillisuutta, mikä viittaisi viimeaikaiseen kajoamiseen. Kivet ovat luonnonpyöreitä sekä särmikkäitä.

Röykkiön kaakkoispäässä on pitkulainen 1,2 m pitkä kivi. Kiviä on levinnyt jonkin verran röykkiön eri puolille ja kerroksia röykkiössä on korkeintaan 4-5. Röykkiö on ehjempi luoteispäädytään ja em. päässä kasvaa mänty. Enempi kaakkoispäässä röykkiötä on pieni kuopanne. Röykkiö ei toteuta kumpumaista muotoa vaan on kajoamisen takia melko tasainen. Jonkinlaista reunakehää isommista kivistä voisi yrittää hahmottaa röykkiön lounais- ja luoteissivuilla. Jos puusto olisi harvempaa, olisi kohteelta näkymät etelästä länteen. Kohde on tulkittu varhaismetallikautiseksi, mikä on varmasti oikea tulkinta.

Paikalla kuiva kangas, joka muuttuu alempana länsirinteellä tuoreeksi kangasmetsäksi. Aluskasvillisuutena sammal ja heinä peittää röykkiön kiviä. Kohteella on Museoviraston informaatiotaulu.

Röykkiöstä 10 m pohjoiseen kulkee asfaltti tie, jossa röykkiön kohdalla muutaman auton kokoinen levike. Lähin talon noin 50 metrin päässä. Kohteen saavutettavuus on helppo ja lähellä on myös pysähtymismahdollisuus.

Tulkintaa, huomautuksia, lisäyksiä jne

Luonteensa ja sijaintinsa puolesta kyseessä voi olla pronssikautinen röykkiö, mutta tarkempi ajoitus vaatii jatkotutkimuksia.



Kohdenimi	Bolarskog Videbo	N 6676712
Alue	Bolarskog	E 3372157
Kunta	Espoo	Z 16

Mj-tyyppi	Hautaröykkiö	Löydöt
Ajoitus	moniperiodinen	

Kuvaus

Kohde sijaitsee Malminmäessä Hirvimäentie 6:n kohdalla 30 m tien pohjoispuolella. Se sijaitsee Hirvimäentie 6A -omakotitalon päädyn lounaispuolella. Tontilla maasto laskee loivasti länteen, mutta röykkiön lounais- ja länsipuolella rinne putoaa jyrkästi useita metrejä. Kohde on sijainnut vanhalla rantaterassilla.

Tämä kalliopohjainen röykkiö on ruohottunut ja vaikuttaa koskemattomalta. Se on muodoltaan soikea mittojen ollessa SE - NW -suunnassa noin 7,5 m ja leveyttä sillä on noin 6 metriä. Korkeutta röykkiöllä on arviolta 1 metri. Kivet ovat halkaisijaltaan 0,3-0,7 m ja enimmäkseen luonnonpyöreät. Röykkiön lounaisosassa on muutama suurempi kivi, jopa 0,8 m. Röykkiö on vahvasti vatukon, sammalen, horsmien, ruohon ja sananjalkojen peitossa, mikä vaikeutti kohteen havainnointia ja mittaamista. Kohde vaikuttaa luonnontilaiselta ja melko ehjältä. Joitakin kiviä on vierähdellyt etenkin röykkiön etelä- ja itäpuolelle.

Kohde on siis talon tontin länsilaidalla porrasmaisen jyrkänteen reunalla. itäpuolella muokattua pihaa, länsipuolella keskitiheä tuore kangasmetsärinteä jatkaa laskuaan länteen. Puulajeina dominoi koivu, myös mäntyä, kuusta ja pihlajaa esiintyy. Kohteella runsas aluskasvillisuus ja vatukko. Kohteelta ei varsinaisesti ole kauas antavia horisonttinäkymiä, mutta länteen alarinteeseen on pronssikaudella ollut merellinen näkymä.

Lähimmälle tielle on matkaa noin 30 metriä ja tien eteläpuolella on talon kohdalla pieni levennys. Paikalle on mahdollista pysähtyä. Toisaalta lähin talo on noin 10 metrin päässä ja kohde on talon pihalla. Kohteen saavutettavuus on melko helppo.

Tulkintaa, huomautuksia, lisäyksiä jne

Luonteensa ja sijaintinsa puolesta kyseessä voi olla pronssikautinen röykkiö, mutta tarkempi ajoitus vaatii jatkotutkimuksia.



Kohdenimi	Maarinniitty	N 6676332
Alue	Bolarskog	E 3372472
Kunta	Espoo	Z 14

Mj-tyyppi	Hautaröykkiö	Löydöt
Ajoitus	pronssikausi/rautakausi	

Kuvaus

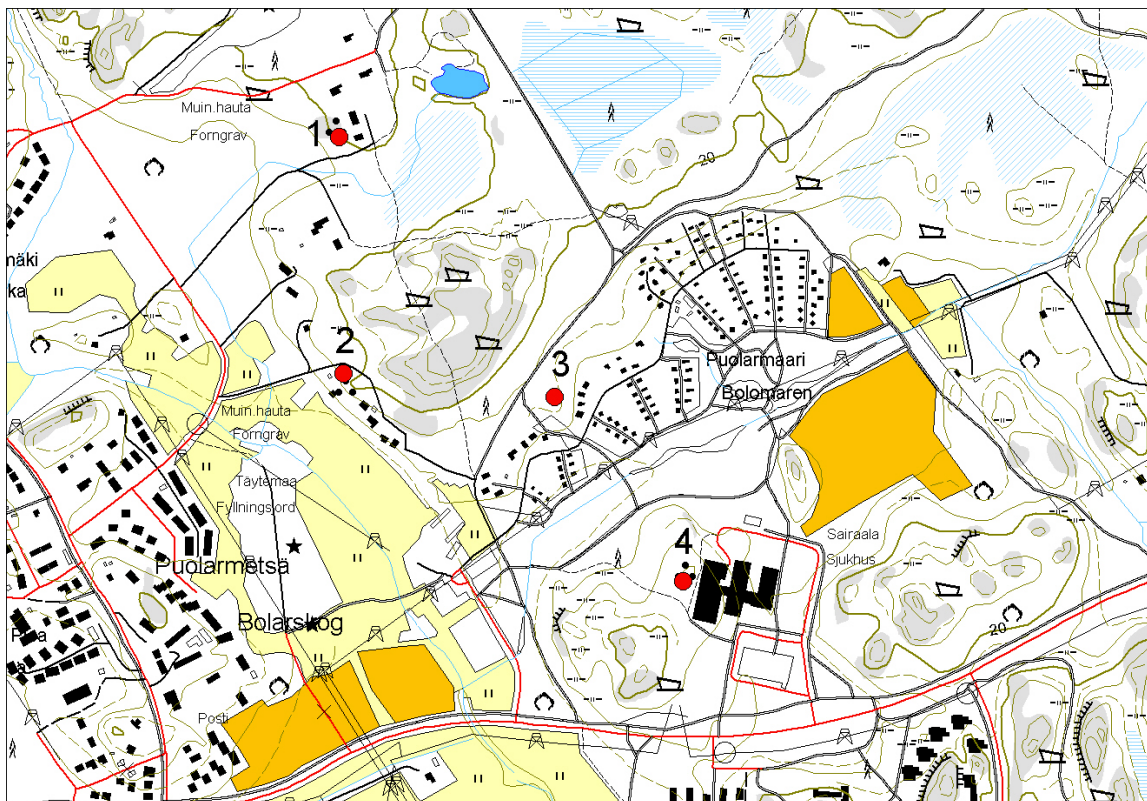
Kohde sijaitsee Puolarmetsän sairaalan luoteiskulmasta 300 m kohti luodetta ja Puolarmaariniimisen tien päästä noin 300 metriä koilliseen. Kiven ja maan sekainen röykkiö sijaitsee loivasti etelään laskevalla rinteellä. Biotooppia luonnehtii tiheä tuore kangas, missä lajeina ovat mänty, kuusi, koivu sekä pihlaja. Myös haapaa ja katajaa esiintyy. Paikalla runsas varvikko.

Röykkiö on vahvan sammalen, turpeen, varpujen ja kielojen peittämä, mikä teki havainnoinnin vaikeaksi. Röykkiö on uloimmista kivistä mitattuna kooltaan E-W-suunnassa 7,5 m ja N-S-suunnassa noin 6,5 metriä. Rajoja oli hieman vaikea hahmottaa. Kenties kohdetta on levitetty, koska edellisessä inventoinnissa mitoiksi ilmoitetaan 4 x 6 m. Korkeutta rakenteella on noin 0,5 m. Kivet, mitä oli näkyvissä, ovat kooltaan 0,2-0,4 m ja ovat särmikkäitä sekä luonnonpyöreitä. Röykkiö on maansekainen. Kohteen eteläpäässä on suurempi kivi, jonka halkaisija on 0,7 m. Havainnointia vaikeutti röykkiössä kasvavat puut (mm. kataja, kuusi, pihlaja). Kohde sijaitsee noin 13 metriä meren pinnan yläpuolella. Suojelu kannattaa, kyseessä saattaa olla rautakautinen hauta.

Kohteelle pääsee mm. Puolarmaarin päästä koilliseen suuntautuvia sorapäällysteisiä kevyen liikenteen väyliä pitkin. Kohde poikkeaa soratieltä noin 20-30 metriä itään. Lähin talo on noin 20 metrin päässä. Paikalta ei tiheään metsikön takia ole varsinaisia näkymiä mihinkään suuntaan. Kohteen saavutettavuus on keskivaikea.

Tulkintaa, huomautuksia, lisäyksiä jne

Luonteensa ja sijaintinsa puolesta kyseessä voi olla rautakautinen tai pronssikautinen hautaraunio.



Mittakaava 1: 10 000

1	NIMI	Bolarskog Videbo
	KUNTA	Espoo
	ALUE	Bolarskog
	P	6676712
	I	3372157
2	NIMI	Bolarskog
	KUNTA	Espoo
	ALUE	Bolarskog
	P	6676366
	I	3372163
3	NIMI	Maarinniitty
	KUNTA	Espoo
	ALUE	Bolarskog
	P	6676332
	I	3372472
4	NIMI	Marängen
	KUNTA	Espoo
	ALUE	Bolarskog
	P	6676063
	I	3372660





Kohdenimi	Storhemt	N 6677740
Alue	Henttaa	E 3373217
Kunta	Espoo	Z 20

Mj-tyyppi	Hautapaikat	Löydöt
Ajoitus	rautakautinen	

Kuvaus

14 rökkiötä sijaitsevat Kuurinniityn eteläosassa Henttaanmetsän reunassa, Kromitien päässä sen lounaispuoleisessa metsässä kapean soisen laakson pohjoisrinteellä. Paikassa on aikanaan ollut salmipaikka. Paikalla rinne laskee siis etelään. Rökkiöt ovat noin 18-20 m mpy. Rinteessä kasvaa tiheä tuore kangasmetsä, missä dominoi kuusi. Rinteessä kasvaa myös pihlajaa ja mäntyä. Aluskasvillisuutena on paksu sammal ja heinää kasvava turve.

Rökkiöiden koko vaihtelee 1,5 x 1,5 metristä 2,5 x 4 metriin. Osa rökkiöistä epävarmoja hautarökkiöiksi. Tarkistuksessa heinäkuussa 2003 löytyi 12 mahdollista rökkiötä ja kaksi epävarmaa kivikeskittymää. Keskuspisteeksi, josta etäisyydet muihin mitattiin, otettiin suhteellisen ylhäällä rinteessä avokalliolla näkyvän polun N-puolella sijaitseva rökkiö. Etäisyydet mitattiin mittanauhalla, joten rinteiden kaltevuuden aiheuttamaa venymää ei ole oikaistu. Mitat siis suuntaa-antavia.

1. Tämä ensimmäinen, n:o 1 on halkaisijaltaan noin 3,5 m ja kivet ovat kooltaan 0,2-0,6 m. Rökkiö on muodoltaan hieman epämääräinen ja vaikuttaa levinneen koilliseen ja kaakkoon. Kiviä on 1-3 kerrosta ja niitä peittää sammal ja jäkälä. Rökkiön eteläpuolelta kulkee polku ja polun eteläpuoliset kivet ovat mahdollisesti tästä samasta rökkiöstä. Polun eteläpuolella on nimittäin hieman puoliympyrää muistuttava kokouma kiviä ja kivet ovat kooltaan 0,1-0,6 m. Rökkiöön on ilmeisesti kajottu.
2. 1:stä 10 metriä eteläkaakkoon on toinen noin 2 m halkaisijaltaan oleva rökkiö. Kivet ovat kooltaan 0,3-0,6 m ja ovat erittäin vahvan sammalen peitossa. Tästäkin kiviä on vierähdellyt alarinteeseen.
3. 1:stä noin 8 metriä etelälounaaseen sijaitsee 1,5 m halkaisijaltaan oleva rökkiö. Se on kasattu suhteellisen isoista kivistä; 0,3-0,7 m. Kivet ovat täysin sammalen alla.
4. 1:stä 11,5 m etelään on 2,5 m halkaisijaltaan oleva rökkiö, jonka kivet ovat 0,2-0,5 m halkaisijaltaan.
5. 1:stä noin 14,5 m kaakkoon sijaitsee kuudes rökkiö. Se on halkaisijaltaan 2 metriä. Kaakkoisreunassa on mahdollisesti jonkinlaista reunakiveystä ja kivet ovat kooltaan 0,2-0,5 m. Tästä rökkiöstä itään sijaitsee kaksi muutakin rökkiötä "rivissä".
6. Edellisen itäpuolella ja 1:stä 15 metriä kaakkoon sijaitsee 1,5 m halkaisijaltaan oleva rökkiö. Särmikkäitä kiviä, jotka ovat kooltaan 0,1-0,4 m peittää sammal.
7. 1:stä 17 m SSE sijaitsee 1,5 m halkaisijaltaan oleva rökkiö, jonka lohkotut kivet ovat kooltaan 0,15-0,4 m. Tätä rökkiötä peittää myös vahva sammal.



8. (+9) 1:stä lähes suoraan itään 31 metriä sijaitsee yhdeksäs röykkiö. Sen halkaisija on suunnilleen 2 m ja ne muutamat kivet mitä siitä on näkyvillä ovat kooltaan 0,2-0,5 metriä. Viimeksi mainitun länsipuolella sen kyljessä on kiinni toinen röykkiö. Se on halkaisijaltaan 2 m ja muutenkin samantyyppinen.

10. Kahdeksannesta röykkiöstä noin 25 m itään on suuren (2x3x0,8 m) irtolohkareen ympäristössä myös kiviä, mutta on vaikea sanoa onko kyse röykkiöstä vai muusta kivikeskittymästä. Paikalla saattaa olla jäänteet röykkiöstä.

11. 1:stä 38 metriä länteen sijaitsee täysin sammalen peittämä pienehkö röykkiö.

12. 1:stä 11,5 metriä länsiluoteeseen röykkiö. Sen halkaisija on 1,5 m ja se on täysin sammalen peittämä. Kivet ovat kaikki keskimääräistä suurempia, 0,5 m.

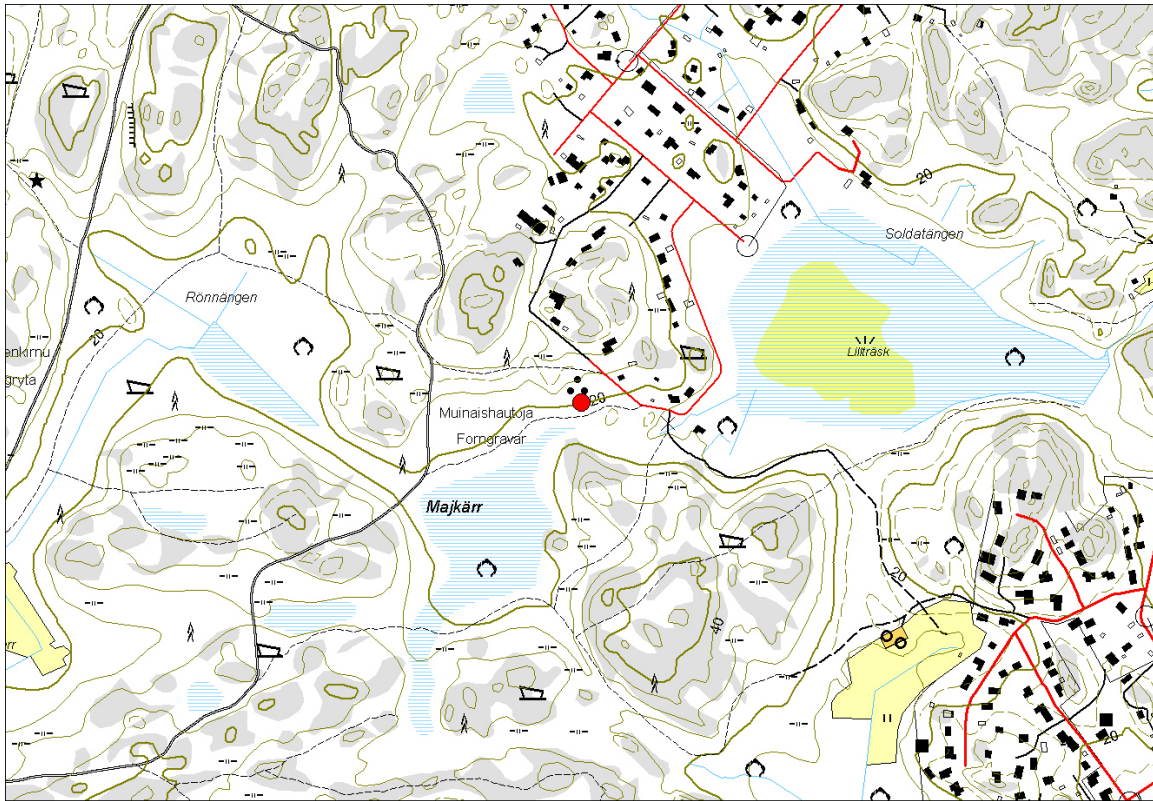
13. Kohteesta Nro 11 noin 10 m länsilounaaseen sijaitsee 2 x 2 m kokoinen matala röykkiö.

14. Edellisestä vielä 10 m luoteeseen on kajottu kivikasa, kenties ollut röykkiö.

Lähimmälle tielle, Kromitiele on matkaa noin 30 metriä ja lähin talo sijaitsee 50 metrin päässä. Kohteen saavutettavuus on helppo, koska Kromitien päästä, levikkeeltä kulkee ulkoilupolku länteen rinteeseen, missä röykkiöt ovat. Sinänsä kohde on hieman syrjässä suuremmilta väyliltä eivätkä röykkiöt ole kovin näyttäviä.

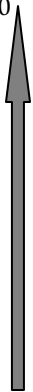
Tulkintaa, huomautuksia, lisäyksiä jne

Kohde vaikuttaa varhaisrautakautiselta röykkiökalmistolta, mutta joukossa saattaa olla myös kaskiraunioita.



Mittakaava 1: 10 000

NIMI	Storhemt
KUNTA	Espoo
ALUE	Henttaa
P	6677740
I	3373217





Kohdenimi	Backisåker	N 6678034
Alue	Espoonkartano	E 3365881
Kunta	Espoo	Z 10

Mj-tyyppi	Peltoraunio+asuinpaikka	Löydöt
Ajoitus	ajoitus epäselvä	

Kuvaus

Espoon kartanon päärakennuksesta 800 m etelään pellon pohjoisosassa sijaitsee epävarma hautaröykkiö. Finnsinmäen itäpuolisessa itään laskevassa rinteessä on röykkiötä muistuttava maansekainen kumpare. Röykkiö on muodoltaan pyöreähkö ja sen halkaisija on 5-6 m ja korkeutta sillä on noin 0,5 m. Vain päällimmäiset kivet ovat osittain näkyvissä ja ovat erittäin sammaloituneita. Kivet ovat kooltaan 0,2-0,6 m. Mahdollisen röykkiön pohjoisreunassa on muutama suurempi kivi, joiden halkaisija on 0,7 m. Röykkiössä kasvaa runsaasti lehtipuita.

Paikalla rinne laskee loivasti kaakkoon. Kyseessä saattaa olla myös peltoraunio, koska kohteesta itään Kehä III:n itäpuolella viljellään edelleen ja alue on aiemminkin ollut soveliaasti viljelylle.

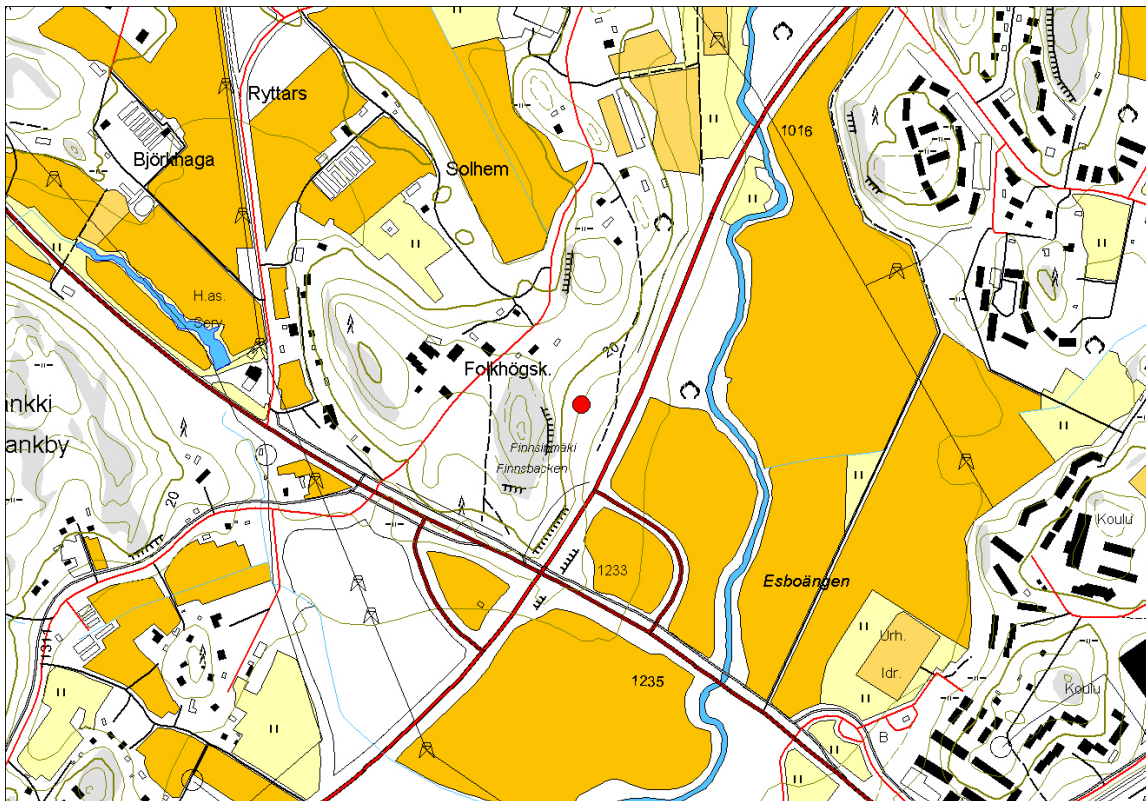
Edellä kuvaillusta kohteesta noin 6 m etelään on hieman pitkulainen kivensekainen maakumpare, joka on kooltaan E-W-suunnassa noin 6 x 3 metriä ja korkeutta sillä on noin metri. Sen merkitys jäi avoimeksi. Tämä valli on myös tiheän pusikon peitossa.

Näistä kohteista noin 10-15 m koilliseen on kivikeskittymä, joka on kooltaan arviolta 10 x 10 m. Tämä kivikeskittymä sijaitsee Kehä III:sta vain noin 20 metriä länteen. Kiviä on yksi kerros ja ne ovat kooltaan keskimäärin 0,8 m. Kyseessä on ilmeisesti pirunpelto tai peltoraunio. Ensimmäisenä kuvailtu kohteista saattaisi olla rautakautinen röykkiö, mutta kyseessä voi olla myös maatalouden jälkeensä jättämiä kiviraunioita tai luonnonmuotoja. Huurre arvelee inventoinnissaan kohteita peltoraunioiksi tai muiksi maatalouteen liittyviksi jäänteiksi. Ensinnä mainittua kumpareta hän arvelee uuniksi (kummusta löytynyt ilm. palanutta savea).

Finnsinmäen itärinteellä on erittäin tiheäkasvuinen lehtipuuvaltainen sekametsä. Maastossa eteneminen on vaikeaa ja kohteet on vaikea löytää. Aluskasvillisuutena on nokkosta, ruohoa ja sananjalkoja. Paikalta ei näkymiä tiheän kasvillisuuden takia, mutta jos maasto olisi avointa, olisi paikalta näkymät itään ja etelään.

Tulkintaa, huomautuksia, lisäyksiä jne

Kyseessä on peltoraunio, joka sijaitsee keskiaikaisen Mankin kylän laitamilla. Kylätontti on laaja ja hyvin säilynyt ja siksi erittäin arvokas.



Mittakaava 1: 10 000

NIMI	Backisäker
KUNTA	Espoo
ALUE	Espoonkartano
P	6678034
I	3365881





Kohdenimi	Själöberget	N 6672636
Alue	Kaitaa	E 3372955
Kunta	Espoo	Z 20

Mj-tyyppi	Hautaröykkiö	Löydöt
Ajoitus	pronssikautinen	

Kuvaus

Röykkiöt sijaitsevat Hyljelahdentien ja Rullaniementien liittymäkohdasta 100 m kaakkoon hieman kumpuilevan kallion laella.

Suurempi röykkiö sijaitsee kallion korkeimmalla kohdalla. Röykkiö on hajallaan ja se on halkaisijaltaan n. 6 m. Kyseessä on ilmeisesti ollut suuri röykkiö tai kaksi. Tällä hetkellä kallion laella on kaksi suurempaa kivikeskittymää "röykkiön" koillis- ja lounaispäissä. Läntisimmän keskittymän halkaisija on noin 4 metriä m ja tämän keskittymän lounais- ja luoteisreunoilla näkyy laakakiviä kehänä. Tämän ensimmäisen noin 6 m halkaisijaltaan olevan keskittymän koillispuolella heti em. kyljessä on toinen keskittymä. Sen halkaisija on noin 4 metriä. Tämän keskittymän pohjois- ja länsilaidoilla on nähtävissä osittain sammalen sisään maatonutun reunakehää. Korkeutta molemmilla on puolisen metriä. Kivet ovat kooltaan 0,2-0,7 m ja kivikerroksia on 1-4. Kivet ovat jäkälän peitossa ja ovat muodoltaan sekä luonnonpyöreitä että särmikkäitä. Keskittymät ovat siis ikään kuin kasvaneet yhteen eli aivan kuin paikalla olisi kaksi pienempää röykkiötä kylki kyljessä.

Tästä koillis-lounaissauntaisesta keskittymästä, joka siis muistuttaa kahta yhteenkasvanutta röykkiötä, muutama metri kaakkoon on vielä kolmas kivikeskittymä. Sen halkaisija on noin 4 metriä ja korkeutta sillä on puolisen metriä. Tämän kolmannen kivikeskittymän etelä- ja itäreunaa on selvästi muokattu ja keskiosa on myllätty. Kiviä on pyörätelty pois alkuperäiseltä paikaltaan, koska kivet ovat "puhdas puoli" ylöspäin. Kaikissa tämän kumpareen röykkiöissä kasvaa mäntyjä. Tämän röykkiörykelmän ulkopuolella joka suunnalla on runsaasti röykkiöstä levinneitä kiviä. Paikalta on hienot näkymät idästä etelän kautta lounaaseen Ryssjeholmsfjärdenille. Röykkiöt voi tulkita pronssikautisiksi. Näiltä kohteilta linnuntietä 1,3 km itään sijaitsee Nuottaniemen röykkiö Nuottalahden vastakkaisella puolella vesialuetta vahtimassa.

Edellä kuvailun röykkiörykelmän koillispuolella 27 metrin päässä on erillään pienempi, pyöreä, halkaisijaltaan n. 4 m oleva röykkiö. Kiviä tässä on 1-2 kerrosta, kivet ovat luonnonpyöreitä ja jäkälän peitossa. Kivien koko on 0,3-0,6 m halkaisijaltaan. Röykkiö on hieman epämääräisen muotoinen ilmeisen kajoamisen takia. Röykkiön kiviä on levinneenä etenkin röykkiön luoteis- ja eteläpuolelle. Röykkiössä kasvaa pihlajaa. Tästä kallio laskee itään kohti rantaan. Tältä röykkiöltä on näkymät merelle kaakko-etelä -suuntiin.

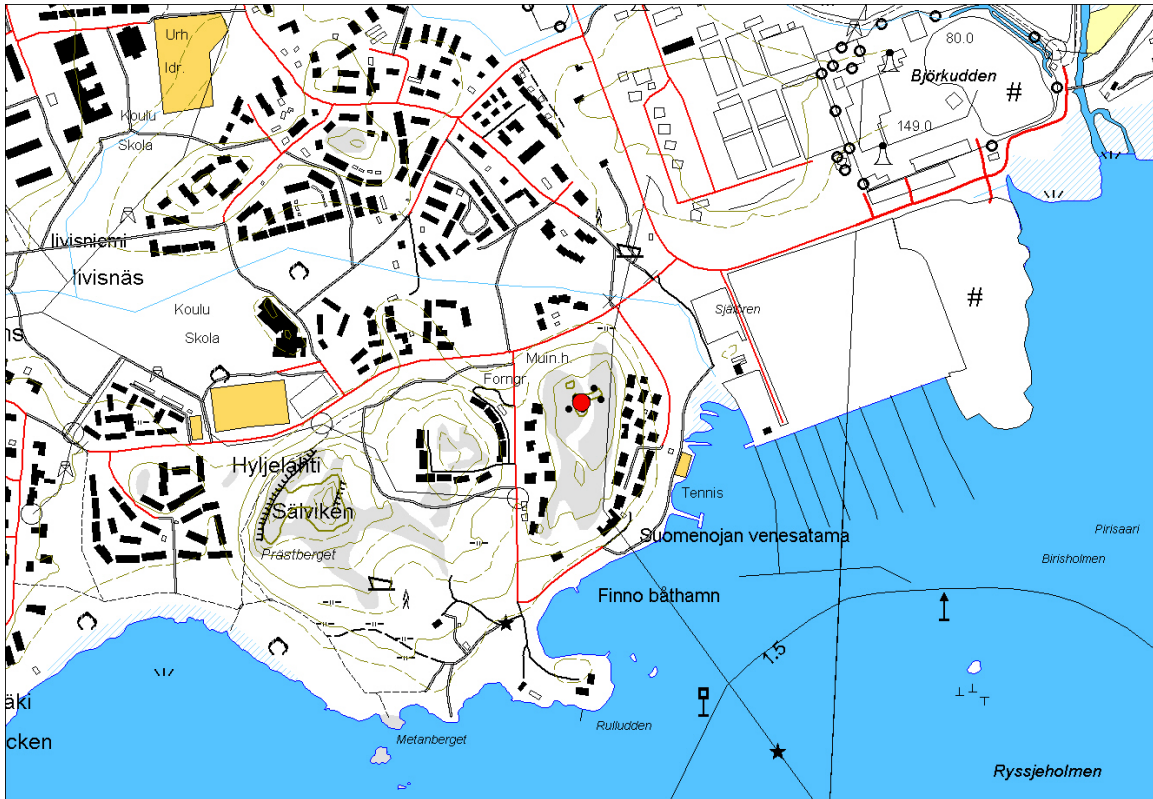
Kohteet ovat avokalliolla ja ympäristössä kasvaa harvaa kuivaa kangasmetsää. Lajeina ennen kaikkea mänty, haapa, pihlaja ja koivu. Aluskasvillisuutena on sammal. Kohteen länsipuolella uudehkoa rivitaloasutusta noin 50 metrin päässä. Lähin asfaltoitu tie, Rullaniementie, on noin 100 metrin päässä. Kohteen saavutettavuus on helppo/keskivaikea. Kohde on helppo löytää kallion laelta ja nousu kalliolle on melko loiva. On vaikea sanoa onko suuremmassa röykkiökompleksissa yksi suuri hajotettu vai usea



pienempi rökkiö. Reunakehistä voisi arvella paikalla olleet mahdollisesti kaksi rökkiötä ja kolmas lähempänä rantaa koillisessa. Rökkiöihin on joka tapauksessa kajottu ja niitä on hajotettu. Paikalla on Museoviraston rauhoitustaulu (hajotettu).

Tulkintaa, huomautuksia, lisäyksiä jne

Luonteeltaan ja sijainniltaan kohde muistuttaa pronssikautista hautarauniota, mutta tarkempi ajoitus vaatii jatkotutkimuksia.



Mittakaava 1: 10 000

NIMI	Sjalöberget
KUNTA	Espoo
ALUE	Kaitaa
P	6672636
I	3372955





Kohdenimi	Myntintie 9	N 6680626
Alue	Kumpyöli	E 3367539
Kunta	Espoo	Z 35

Mj-tyyppi	Kivirakenteet	Löydöt
Ajoitus	ajoitus epäselvä	

Kuvaus

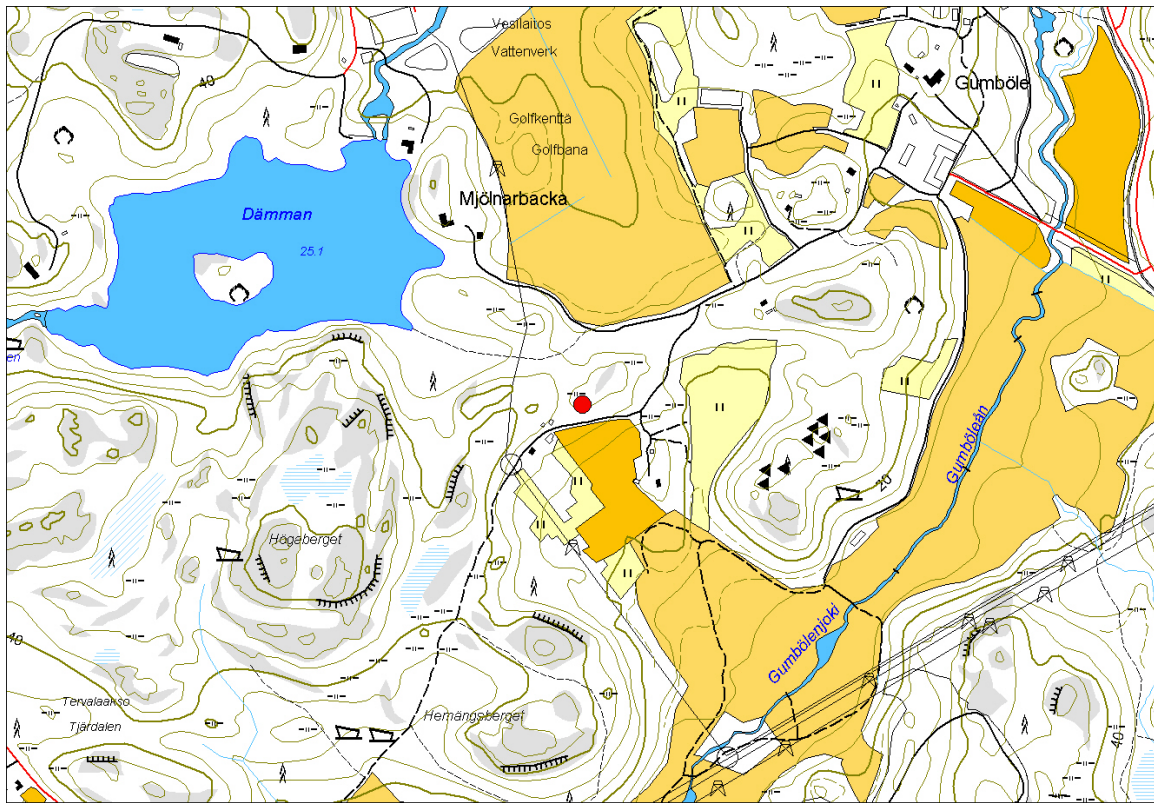
Röykkiö sijaitsee Gumbölen kartanosta 660 m lounaaseen Vanhan Myntintien pohjoispuolella, Vanha Myntintie 9 itäpuolella kalliopaljastumalla n. 10 m tiestä. Paikalla rinne laskee etelään ja Vanhan Myntintien eteläpuolella avautuu peltomaisema. Paikka on tilan ulkorakennusten pihapiiriä. Ympäristöä luonnehtii tuore kangas, josta esiin nousee avokallioalueita.

Aivan tien vieressä on kaksi muodotonta peltorauniota, joiden kivet ovat kooltaan 0,3-0,8 m ja ne ovat sammalen ja jäkälän peitossa. Hieman ylempänä rinteessä pienen kallioharjanteen päällä on noin metrin korkea pienialainen röykkiö. Röykkiön koko on 2 x 2,5 metriä. Röykkiöstä tulee vaikutelma, että paikalla on ollut em. kokoinen röykkiö, mutta sen päälle olisi kasattu lisää kiviä. Röykkiön alimmat kerrokset ovat sammalen ja ruohon peittämät ja ylempät "puhtaampia" ikään kuin myöhemmin kasattuja. Röykkiön kivet ovat kooltaan 0,3-0,6 m ja niitä peittää sammal ja jäkälä. Mahdollisesti röykkiöstä levinneitä kiviä on röykkiön länsi- ja eteläpuolella. Pohjoisen suunnalla rinne nousee vielä hieman.

Lähin rakennus kohteesta on lato, joka sijaitsee kohteelta noin 30 metriä länteen. Paikalta on näkymä etelään Gumbölenjoelle.

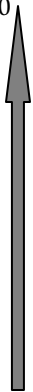
Tulkintaa, huomautuksia, lisäyksiä jne

Kyseessä saattaa olla rautakautinen röykkiö, sen koko ja sijainti viittaavat rautakaudelle. Peltoraunioksi sen sijainti on hieman kaukana pellostä. Tarkemman luonteen ja ajoituksen selvittäminen vaatii jatkotutkimuksia.



Mittakaava 1: 10 000

NIMI	Myntintie 9
KUNTA	Espoo
ALUE	Kumpyöli
P	6680626
I	3367539





Kohdenimi	Västerängen	N 6681697
Alue	Kilo	E 3377802
Kunta	Espoo	Z 18

Mj-tyyppi	Hautaröykkiö	Löydöt
Ajoitus	pronssikautinen	

Kuvaus

Röykkiöt sijaitsevat Leppävaaran urheilupuistossa uimahallista 700 m länsiluoteeseen ja vanhasta Turuntiestä 500 m pohjoiseen peltoaukean pohjoislaidassa ulkoilutien pohjoispuolella. Röykkiöt sijaitsevat kaakkoon laskevalla rinteellä.

Eteläisempi suuri röykkiö sijaitsee noin 20 m pellonreunasta heti ulkoilupolun pohjoispuolella, ulkoilupolkujen muodostaman kolmion keskellä. Sen mitat ovat pohjois-etelä-suunnassa 11 metriä, itä-länsi-suunnassa noin 10 metriä. Korkeutta röykkiöllä on noin metri. Kivet ovat kooltaan 0,15-0,6 m ja enimmäkseen luonnonpyöreät. Pohjois-osassa on muutama suurempi kivi, halkaisijaltaan jopa 0,8 m. Kivien päällä kasvaa sammalta sekä jäkälää. Röykkiön itä-osa on tiheän pensaan alla, joten sen osan havainnointi oli vaikeaa. Röykkiön ympärillä ja päällä kasvaa koivuja ja pihlajaa. Röykkiö on on hieman levinnyt etelään ja pinta on melko tasainen. Se ei kuitenkaan täysin toteuta ehjän röykkiön kumpumaista olemusta.

Kuvaillusta noin 20 metriä pohjoiskoilliseen sijaitsee rakenne, jonka mitat ovat E-W-suunnassa 15 m ja N-S-suunnassa 7 m. Korkeutta tällä kokonaisuudella on noin 1 metri. Kohde näyttää siltä, kuin kaksi röykkiötä olisi kasvanut kiinni toisiinsa. Röykkiön alimmat kivet ovat täysin sammalen ja varpujen peitossa. Kivet ovat keskimäärin kooltaan 0,3-0,6 m. Röykkiön päällä kasvaa varpuja, kieloja ja pihlajaa. Rakenteita ei näy, mutta länsipäässä vaikuttaa olevat suurempia kiviä ikään kuin reunakehänä. Yksittäisiä kiviä on vierähdellyt rakenteen ulkopuolelle. Kyseessä ilmeisesti yksi suuri pitkulaiseksi hajotettu röykkiö.

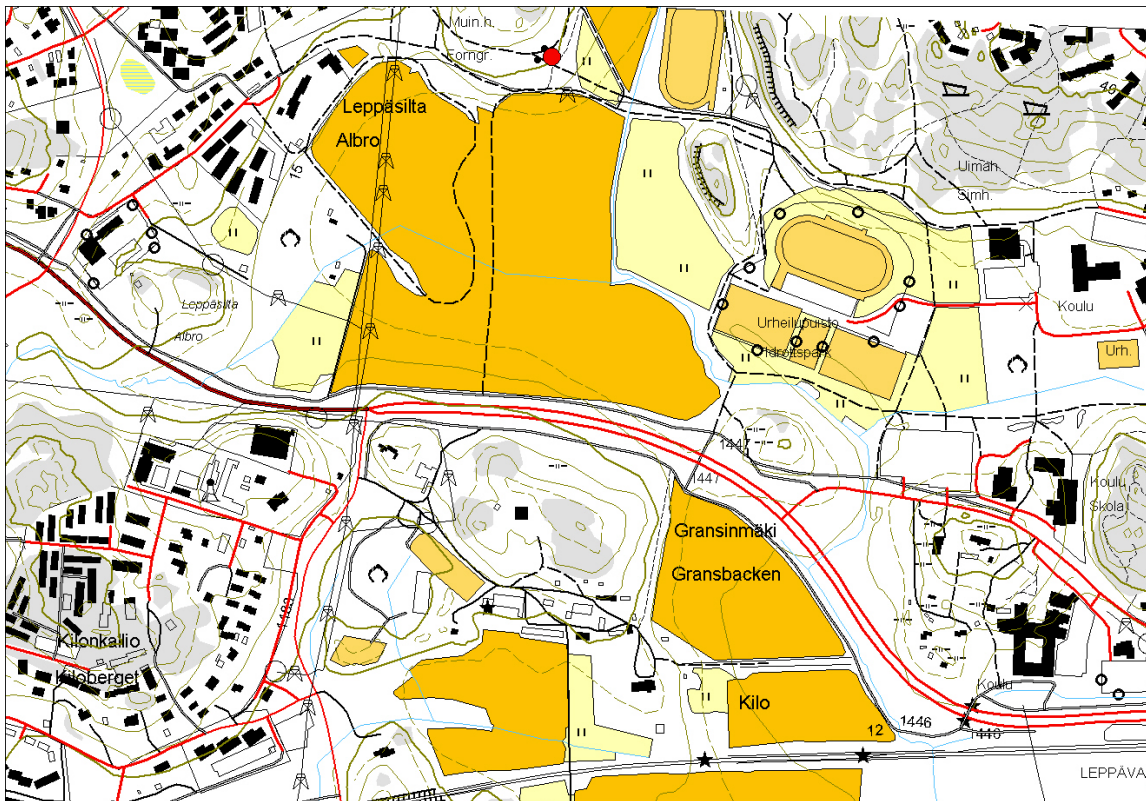
Kolmas röykkiö sijaitsee em. noin 60 metriä länteen.

Ympäristössä kasvaa tiheää sekametsää, eteläpuolella avautuu peltomaisema ja pohjoisen suunnalla kallio nousee vielä hieman ollen avokalliota korkeimmalla kohdallaan. Kohteiden ympärillä risteilee ulkoilupolkuja ja kohteet on helppo havaita. Paikalta on näkymät kaakosta etelän kautta luoteeseen. Paikalla on Museoviraston informaatio-kyllti, joka on kylläkin hajotettu.

Röykkiöt sijaitsevat nykyään yli 20 metrin korkeuskäyrän yläpuolella. Pronssikaudella ympäristö on ollut varsin merellinen.

Tulkintaa, huomautuksia, lisäyksiä jne

Kyseessä voi olla pronssikaudelle ajoittuvat hautarauniot, mutta tarkemman ajoituksen ja luonteen selvittäminen vaatii jatkotutkimuksia.



Mittakaava 1: 10 000

NIMI	Västerängen
KUNTA	Espoo
ALUE	Kilo
P	6681697
I	3377802





Kohdenimi	Mustlaxbergen	N 6676266
Alue	Mustlax	E 3366534
Kunta	Espoo	Z 25

Mj-tyyppi	Hautaröykkiö	Löydöt
Ajoitus	ajoitus epäselvä	

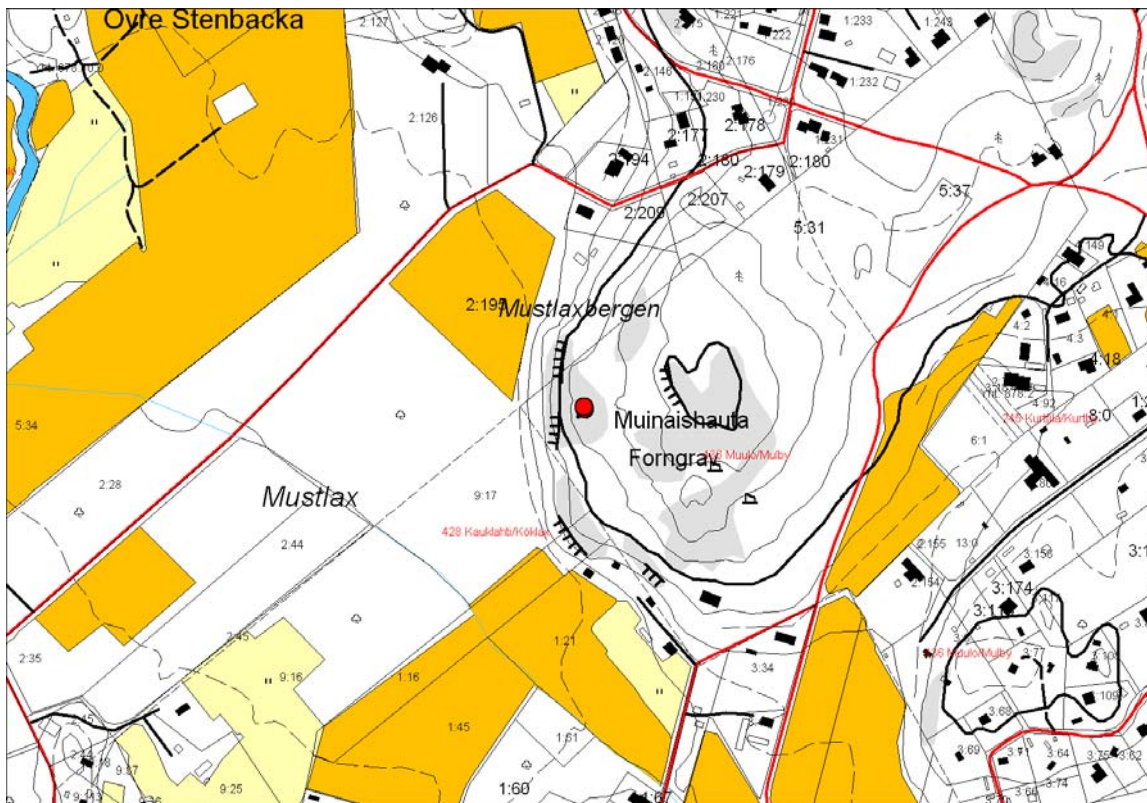
Kuvaus

Röykkiö sijaitsee avokallion länsireunalla, kallio putoaa jyrkästi n. 5 m länteen mentäessä; metsä alkaa heti röykkiön takana.

Röykkiön mitat ovat 9 (N-S) x 7 x 0,5 m, kivien koko 0,1-0,3 m, muodoltaan pyörityneitä ja särmikkäitä. lisäksi röykkiössä on paljon rapautunutta pikkukiveä. Röykkiö on muodoltaan soikea ja kupera. Röykkiö on pahasti runneltu - kiviä on siirretty vastikään. Röykkiö on kauttaaltaan turpeen ja sammalen peitossa. Takamaastossa (itä) on jonkin verran rakkaa, mutta kivet ovat siellä suurempia.

Tulkintaa, huomautuksia, lisäyksiä jne

Kyseessä on muita alueen pronssikautisiksi luonnehdittuja hautaraunioita muistuttava kohde, mutta tarkemman ajoituksen saaminen vaatii jatkotutkimuksia.



Mittakaava 1: 10 000

NIMI	Mustlaxbergen
KUNTA	Espoo
ALUE	Muulo
P	6676266
I	3366534





Kohdenimi	Dåvits	N 6677466
Alue	Mankkaa	E 3375507
Kunta	Espoo	Z 20

Mj-tyyppi	Muinaisjäännösryhmät	Löydöt
Ajoitus	moniperiodinen	

Kuvaus

Kohde sijaitsee Lukukallion luoteispuolella Uudenkyläntien ja Uudenkylänkujan välisessä kolmiossa. Kohde on tutkittu ja löytöinä paikalta on kaularenkaita, keramiikkaa, palanutta luuta ja rautaesineiden kappaleita.

Paikalla on noin 3 x 5 metrin kokoinen hautakivikko, joka on kasattu pienehköistä kivistä, Kivet ovat kooltaan 0,15-0,5 m halkaisijaltaan ja kiviä on muutama kerros. Rakenne siis "maantasainen". Reunakivinä näkyy muutama jopa metrin pituinen laakakivi siellä täällä. Tämän rakenteen luoteispuolella on 5 x 2,5 metrin kokoinen toinen kivikko, jota reunustaa erikokoiset pitkältä sivultaan pystyyn nostetut laakakivet. Tämä on myös tasainen ja matala. Rakenteet ovat siis vierekkäin ja liittyvät samaan esiroomalaisen rautakauden hautakalmistoon. Rakenteita peittää vahva sammal ja heinikko.

Kohde sijaitsee aivan omakotitalon pihalla heinää kasvavalla tasanteella talon sijaitessa neljän metrin päässä. Paikalla rinne laskee loivasti etelään kohti puroa. Ympäristöön rakennetaan uudisasutusta eli ympäristö on rakennustoiminnan muokkaamaa. Biotooppia luonnehtii sekametsä, jossa lajeina ovat mänty, koivu, kuusi ja pihlaja. Myös haapaa ja vaahteraa esiintyy. Puron läheisyydessä kasvaa rehevää lehtimetsää. Lähin yleinen tie (Uudenkyläntie) on kohteelta noin 10 metrin päässä. Koska kyseessä on kapea soratie, on autolla pysähtymismahdollisuus rajallinen. Kohteen saavutettavuus on helppo.

Tulkintaa, huomautuksia, lisäyksiä jne



Kohdenimi	Lukukallio	N 6677155
Alue	Mankkaa	E 3375523
Kunta	Espoo	Z 32

Mj-tyyppi	Kivirakenteet	Löydöt
Ajoitus	ajoitus epäselvä	

Kuvaus

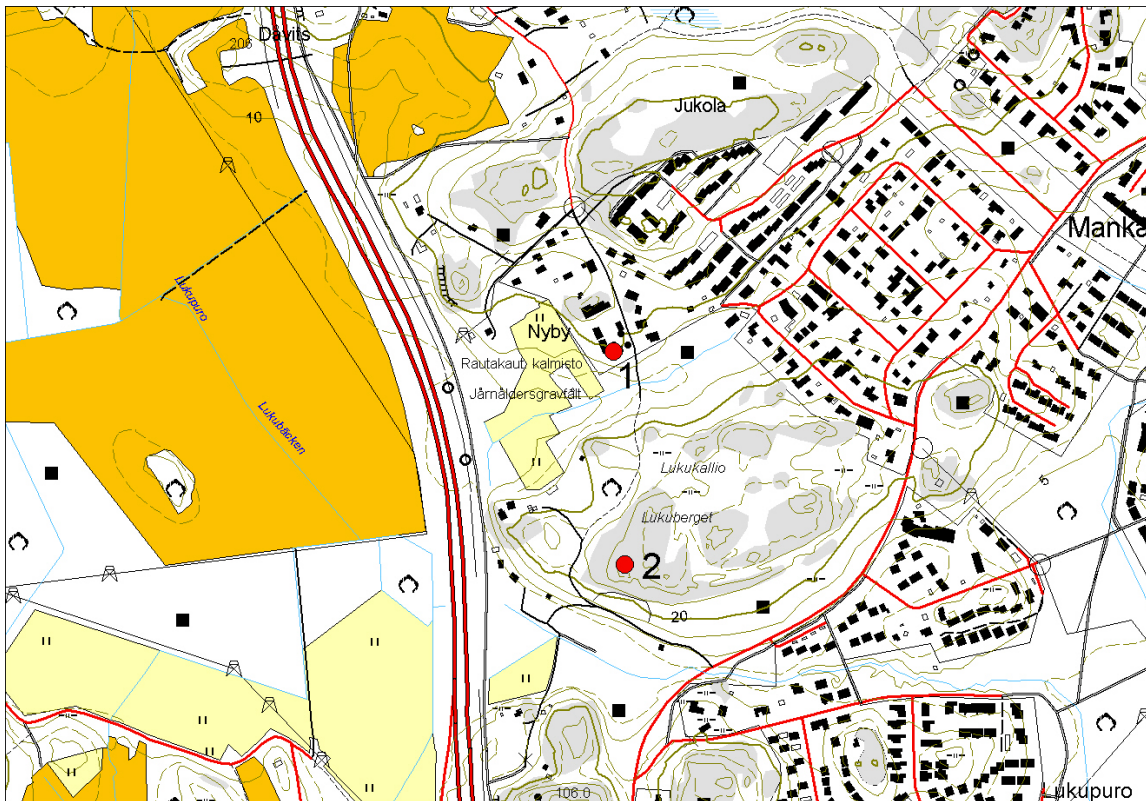
Kohde sijaitsee Lukukallion lounaiskärjessä. Lukukallio sijaitsee Mankkaan Lukupuron pohjoispuolella, Lukutien ja Kokinkyläntien risteyksestä 190 m luoteeseen, Lukupurosta 180 m koilliseen. Kohde sijaitsee kallion korkeimman kohden vieressä pienessä kallionnotkelmassa. Kallio on kumpuilevaa ja ympärillä kasvaa sekametsää, missä valtalajeina ovat mänty, kuusi ja koivu, myös katajaa ja pihlajaa kasvaa hieman. Kohteelta avautuu hieno näkymä etelään Lukupuron laaksoon ja länteen. Kallio on kumpuilevaa ja ympärillä kasvaa sekametsää, missä valtalajeina ovat mänty, kuusi ja koivu, myös katajaa ja pihlajaa kasvaa hieman. Kohteelta avautuu hieno näkymä etelään Lukupuron laaksoon ja länteen.

Röykkiö koostuu nelisivuisesta latomuksesta, kooltaan 1,8 x 1,8 m, ja sen päälle kasatuista kivistä. Latomuksen päällä on ilmeisesti joskus ollut röykkiö, mutta se on hajotettu. Kohde on aikanaan tutkittu ja juuri siinä yhteydessä latomus tuli esiin loppujen kivien alta.

Lukukallion eteläpuolella kallion alataitteessa on pirunpeltoa, missä suurimmat kivet ovat yli metrin halkaisijaltaan. Pirunpellon kohdalla tiessä on levennys ja paikalle on tuotu puujätettä. Paikalla kasvaa tiheä tuore kangasmetsä, jossa lajeja ovat mm. kuusi, koivu, mänty ja pihlaja. Kallion eteläpuolella tien varressa pysähtymismahdollisuudet paremmat. Kohteen saavutettavuus keskivaikea.

Lukutie kaartuu Lukukallion eteläpuolelta kallion länsipuolelle yksityistienä, joka on "yhden auton" levyinen soratie ja tieltä on kohteelle matkaa alle 100 metriä linnuntietä. Pysähtymismahdollisuudet paikalla ovat rajalliset.

Tulkintaa, huomautuksia, lisäyksiä jne



Mittakaava 1: 10 000

1	
NIMI	Dävlis
KUNTA	Espoo
ALUE	Mankkaa
P	6677466
I	3375507
2	
NIMI	Lukukallio
KUNTA	Espoo
ALUE	Mankkaa
P	6677155
I	3375523





Kohdenimi	Hakalehto	N 6677066
Alue	Otaniemi	E 3380124
Kunta	Espoo	Z 15

Mj-tyyppi	Hautaröykkiö	Löydöt
Ajoitus	pronssikautinen	

Kuvaus

Röykkiö sijaitsee nykyisin Teekkarikylässä Jämeräntaipaleen eteläpuolella n. 100 m länteen Otakaaren ja Jämeräntaipaleen risteyksestä. Röykkiö on varustettu rauhoituskilvellä ja se on helposti havaittavissa suoraan tieltä, joka on vain 10 metrin päässä. Röykkiö on tutkittu 1952. Röykkiö sijaitsee pienellä avokalliotasanteella. Sen eteläpuolella kallio laskee muutaman metrin portaittain. Röykkiö on 4 m halkaisijaltaan, pyöreä, reunoilla on suuremmat kivet kehänä muualla paitsi eteläreunalla. Reunakivien halkaisija on jopa 0,7 m, muuten kivien koko on noin 0,2-0,5 m. Kivikerroksia on 2-3 ja röykkiön korkeus on enintään 0,5 m. Kiviä on vierinyt myös reunakehän ulkopuolelle. Röykkiön kivet ovat osittain sammalen peitossa.

Ympäristönä on täysin rakennettu miljö, röykkiön pohjoispuolella on tasaista nurmikkoa. Lähimmät kerrostalot sijaitsevat alle 50 metrin päässä. Röykkiön ympärillä missä nyt puita kasvaa, on tuoretta kangasmetsää, jossa lajeina ovat kuusi, mänty, koivu ja pihlaja. Kasvusto on harvahkoa. Näkymiä ei juuri ole, mutta alun perin avointa on ollut etelän suuntaan.

Kohteen saavutettavuus on helppo. Röykkiötä vastapäätä Jämeräntaipaleen pohjoispuolella on yleinen parkkipaikka, josta kohteelle on parikymmentä metriä.

Tulkintaa, huomautuksia, lisäyksiä jne

Kohde muistuttaa alueen muita pronssikautisiksi hautaraunioiksi luokiteltuja kohteita, mutta tarkemman ajoituksen saaminen vaatii lisätutkimuksia.



Mittakaava 1: 10 000

NIMI	Hakalehto
KUNTA	Espoo
ALUE	Otaniemi
P	6677066
I	3380124





Kohdenimi	Nuottaniemi	N 6672623
Alue	Friisilä	E 3374346
Kunta	Espoo	Z 20

Mj-tyyppi	Hautaröykkiö	Löydöt
Ajoitus	pronssikautinen	

Kuvaus

Röykkiö sijaitsee Nuottaniemen kärjessä Nuottakalliontien eteläpuolella olevan kallion korkeimmalla kohdalla. Kallion rinteille on rakennettu omakotitaloja lähimmän talon ollessa alle 10 metrin päässä röykkiöstä. Kohde sijaitsee siis talon pihapiirissä.

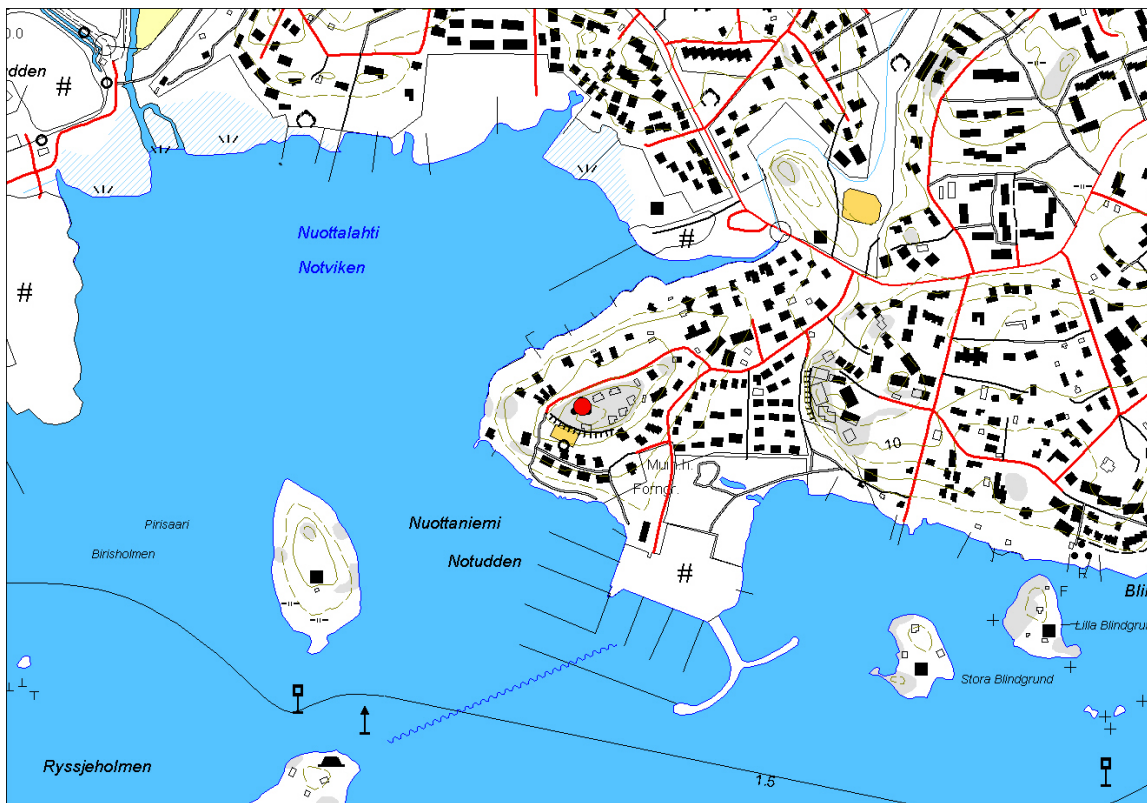
Röykkiö on halkaisijaltaan noin 4,5 metriä ja se on pahoin hajotettu. Kivikerroksia siinä on 1-2 ja kivet ovat halkaisijaltaan 0,2-0,5 m. Enemmän kiviä on röykkiön koillis- ja etelä-osissa. Yksittäisiä kiviä on röykkiön ulkopuolella eri puolilla. Kiviä peittää jäkälä ja kivet ovat osittain ruohoisen sammalen peitossa. Röykkiön luoteisosassa on kaksi röykkiön reunaa myötäilevää kivikehää, jotka ovat noin kaksi metriä pitkiä. Saattavat olla myöhemmin aseteltuja. Röykkiö on siis varsin hajonnut, mutta koon voi kuitenkin hahmottaa.

Röykkiö sijaitsee siis kallion korkeimmalla kohdalla rinteiden laskeessa joka suuntaan. Ympäristö on täysin rakennettu. Paikalla on lähinnä avokalliota ja harvaa mäntymetsää. Paikalla kasvaa myös koivua ja pihlajaa. Paikalta ovat hyvät näkymät kaakkoon ja länteen. Etelä-näkymän peittää omakotitalo. Em. taloon vievä tie on aivan röykkiön vieressä. Lähin asfaltoitu yleinen tie (Nuottakallio) on noin 50 metrin päässä. Kohteen saavutettavuus on helppo. Paikalla ei ole rauhoituskylttiä.

Paikalta on hyvät näkymät etelästä länteen.

Tulkintaa, huomautuksia, lisäyksiä jne

Kohde muistuttaa alueen muita pronssikautisiksi hautaraunioksi luokiteltuja kohteita, mutta tarkemman ajoituksen saaminen vaatii jatkotutkimuksia.



Mittakaava 1: 10 000

NIMI	Nuottaniemi
KUNTA	Espoo
ALUE	Friisilä
P	6672623
I	3374346





Kohdenimi	Piispanmäki	N 6674603
Alue	Friisilä	E 3374103
Kunta	Espoo	Z 22,5

Mj-tyyppi	Luonnonmuodostuma	Löydöt
Ajoitus	ajoitus epäselvä	

Kuvaus

Luonnonmuodostuma sijaitsee n. 50 m länteen Pihatörmä 6:n uusista rivitaloista lähinnä havumetsää kasvavan loivasti kumpuilevan kallioalueen lakialueella. Paikalla rinne laskee loivasti koilliseen. Sen itäpuolella on hieman korkeampi avokallionyppylä. Kohde sijaitsee siis kallion korkeimpaan kohtaan nähden sen pohjois- ja länsipuolella. Kallioalue, jolla pirunpelto sijaitsee, on jäänyt keskelle rakennettua ympäristöä. Länsiväylä sijaitsee kohteesta 150 metriä etelään.

Mattona maan pinnassa näkyvä kiveys on kooltaan noin 30 x 35 metriä. Kivet ovat vahvasti sammalen peitossa ja niitä näkyy vain yksi kerros. Luonnonpyöreät kivet ovat kooltaan 0,1-0,5 m. Kivikkoon lounaisosaan on kaivettu matala kuoppa, jonka halkaisija on n. 1,5 m. Pirunpellon päälle kuopan läheisyyteen on myös tuotu modernia rautaromujätettä, kuten vanha heteka. Kasvuston ja maiseman yleisilme on avoin.

Kohteelle kulkee polku Pihatörmän rivitalojen länsipuolelta ja lähin tie on 50 metrin päässä, talot samoin. Saavutettavuus on helppo.

Tulkintaa, huomautuksia, lisäyksiä jne



Mittakaava 1: 10 000

NIMI	Piispanmäki
KUNTA	Espoo
ALUE	Fräisilä
P	6674603
I	3374103





Kohdenimi	Vapaaniemi	N 6673557
Alue	Matinkylä	E 3373828
Kunta	Espoo	Z 16

Mj-tyyppi	Hautaröykkiö	Löydöt
Ajoitus	Pronssikatuinen?	

Kuvaus

Röykkiön jäänteet sijaitsevat 160 m itään Suomenojasta ja Tiistinkallio-nimisen tien pään länsipuolella sijaitsevan kallioalueen lounaaseen laskevassa rinteessä. Alueella uutta rivitaloasutusta. Röykkiö on alun perin sijainnut kallioalueen lounaisreunalla, korkeimman kallionyppylän laella.

Vuonna 1990 röykkiöstä oli jäljellä vain pohja, joka sitten tutkittiin. Löytöinä palanutta luuta ja hiiltä. Pohjakiveyksen koko oli 3,5 x 4 m. Paikalla ei siis enää ole röykkiötä. Se on tuhattu. Röykkiö on ilmeisesti sijainnut nykyisten Tiistinkallio 6D ja E-talojen länsipuolella olevalla korkealla avokalliolla. Kallio laskee jyrkästi portaittain lounaaseen ja länteen ja mahdollisesti röykkiöstä peräisin olevia kiviä on useilla eri tasanteilla ja taitekohdissa epämääräisinä kekoina. Kivet ovat selvästi pois alkuperäiseltä paikaltaan. Kiviä on runsaasti talojen välillä sijaitsevan grillauspaikan pohjoislaidalla kohoavan pystysuoran kallion alataiteessa.

Tiistinkallio 6D-talosta länteen alarinteeseen noin 10 metriä on kallion taitekohdassa epämääräinen kivikeskittymä. Kivet ovat osittain maatuneet maan sisään. Kohdalla kasvaa kataja. Yksittäisiä kiviä on myös siellä täällä rinteessä. Kivet ovat kooltaan 0,3-0,6 m halkaisijaltaan ja voisivat siis olla röykkiöstä peräisin.

Maastoa luonnehtii avokallio ja mänty, alempana lännessä kasvaa sekametsää; lajeina mm. kuusi, koivu, kataja ja haapa. Avokalliota läikittävät sammal ja ruohomatot. Paikalta on näkymät etelästä luoteeseen, mutta kalliolla olleesta pronssikautisesta röykkiöstä ei ole mitään jäljellä.

Tulkintaa, huomautuksia, lisäyksiä jne



Kohdenimi	Tiistilä	N 6673830
Alue	Matinkylä	E 3374220
Kunta	Espoo	Z 30

Mj-tyyppi	Luonnonmuodostuma	Löydöt
Ajoitus	ajoitus epäselvä	

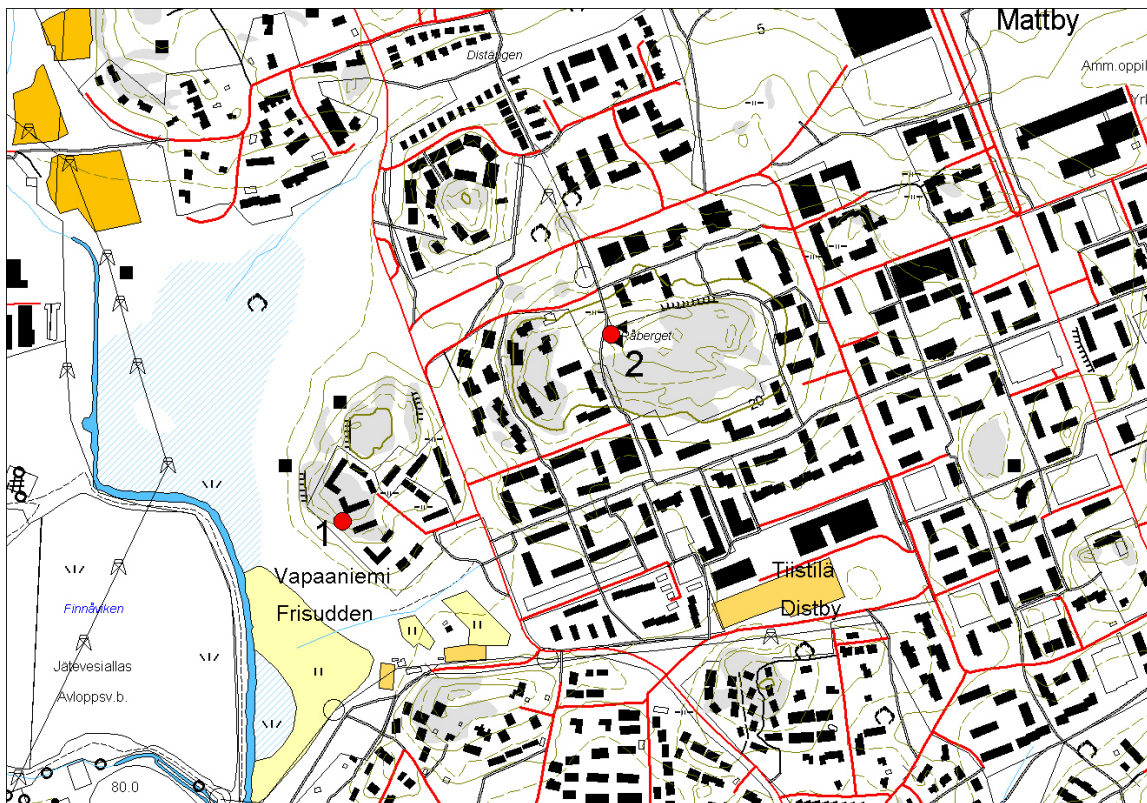
Kuvaus

Pyyntipolun ja Matinraitin välisellä kallioalueella sijaitsee useita vierekkäisiä itä-länsisuuntaisia luonnonmuodostumia. Muun muassa kallioalueen itäosassa kahden korkean harjanteen välissä olevassa solassa on pirunpeltoa. Kallioalueen keskiosassa lakitasanteella on myös noin 20-35 metrin kokoinen pirunpelto. Se näkyy tasaisena mattona maaston sammaleisessa pinnassa, joten sen paksuutta on vaikea arvioida. Ehkä komein pirunpelto sijaitsee kuitenkin Kalaonntien päässä sijaitsevalta parkkialueelta kaakkoon hieman länteen laskevalla rinteellä. Kallion korkein kohta jää tämän pirunpellon itäpuolelle. Kokoa pirunpellolla on noin 20 x 40 metriä sen ollessa pidempi N-S-suunnassa. Kivien koko on 0,05-0,6 m ja ne ovat luonnonpyöreitä. Keskellä pirunpeltoa on noin metrin syvä kuopanne eikä se ulotu pohjaan asti. Paksuutta pirunpellolla on siis yli metri sen keskiosissa.

Pirunpeltoja on paikoin hajotettu ja kaiveltu. Jos kalliolla on ollut yksi tai useampia rökkiöitä, ne on täysin hajotettu ja niiden mahdollisia jäänteitä ei voi erottaa muista kivistä. Laajahkon kallion ympärille on noussut useita melko uusia kerrostaloja. Lähin talo sijaitsee läntisimmästä pirunpellosta noin 15 metrin päässä kohteen pohjoispuolella. Itse kallion alue on toistaiseksi koskematon.

Itäisimmän ja komeimman pirunpellon saavutettavuus on helppo. Kalaonntien päässä olevan parkkipaikan koillispäästä tulee kohteelle suoraan sorapolku, matkaa on noin 50 m. Muut pirunpellot sijaitsevat tästä itään ja niitä voi havaita kulkemalla kallion lakea pitkin. Kallioalue on melko tasaista ja helppokulkuista.

Tulkintaa, huomautuksia, lisäyksiä jne



Mittakaava 1: 10 000

1
NIMI Vapaaniemi
KUNTA Espoo
ALUE Matinkylä
P 6673557
I 3373828
2
NIMI Tiistilä
KUNTA Espoo
ALUE Matinkylä
P 6673830
I 3374220





Kohdenimi	Teerimäki Hongikko	N 6676198
Alue	Kauklahti	E 3369702
Kunta	Espoo	Z 25

Mj-tyyppi	Kivirakenne	Löydöt
Ajoitus	ajoitus epäselvä	

Kuvaus

Kohde sijaitsee Latokasken kaupunginosassa, kalliolla aivan asutuksen vieressä. Röykkiö on osaksi hävitetty, siitä on vain isot pohjakivet ovat jäljellä. Paikalla on rauhoitustaulu.

Tulkintaa, huomautuksia, lisäyksiä jne



Kohdenimi	Ladusvedängen	N 6676395
Alue	Vanttila	E 3370432
Kunta	Espoo	Z 18

Mj-tyyppi	Hautapaikat	Löydöt
Ajoitus	pronssi- ja/tai rautakautinen	

Kuvaus

Kohde sijaitsee Lehtikaskentien pohjoispuolella olevassa metsässä tieltä n. 15 m, vastapäätä Lehtikasken leikkipuistoa. Paikalla metsäinen rinne laskee kaakkoon. Kohteesta pohjoiseen ja luoteeseen kallio kohoaa vielä hieman. Kalliota läikittävät pienet avokalliolaikut etenkin kallion korkeimmalla alueella, joka sijaitsee kohteesta 80 metriä luoteeseen. Suuremman ja paikan ainoan rökkiön koko on 10 x 11 m ja siinä on keskellä kuoppa. Korkeutta rökkiöllä on vajaa metri. Toinen pienempi rökkiö on tuhoutunut tienteossa. Jäljellä oleva rökkiö on melko tasainen ja matala suhteessa halkaisijaansa, mutta vaikutelma on komea. Pinta on hieman epätasainen ilmeisen kaivelun tuloksena. Kivet ovat halkaisijaltaan 0,15-0,6 m ja niiden päällä kasvaa jäkälää. Rökkiö ei vaikuttanut maansekaiselta. Nyt näkymä kohteelta on etelään.

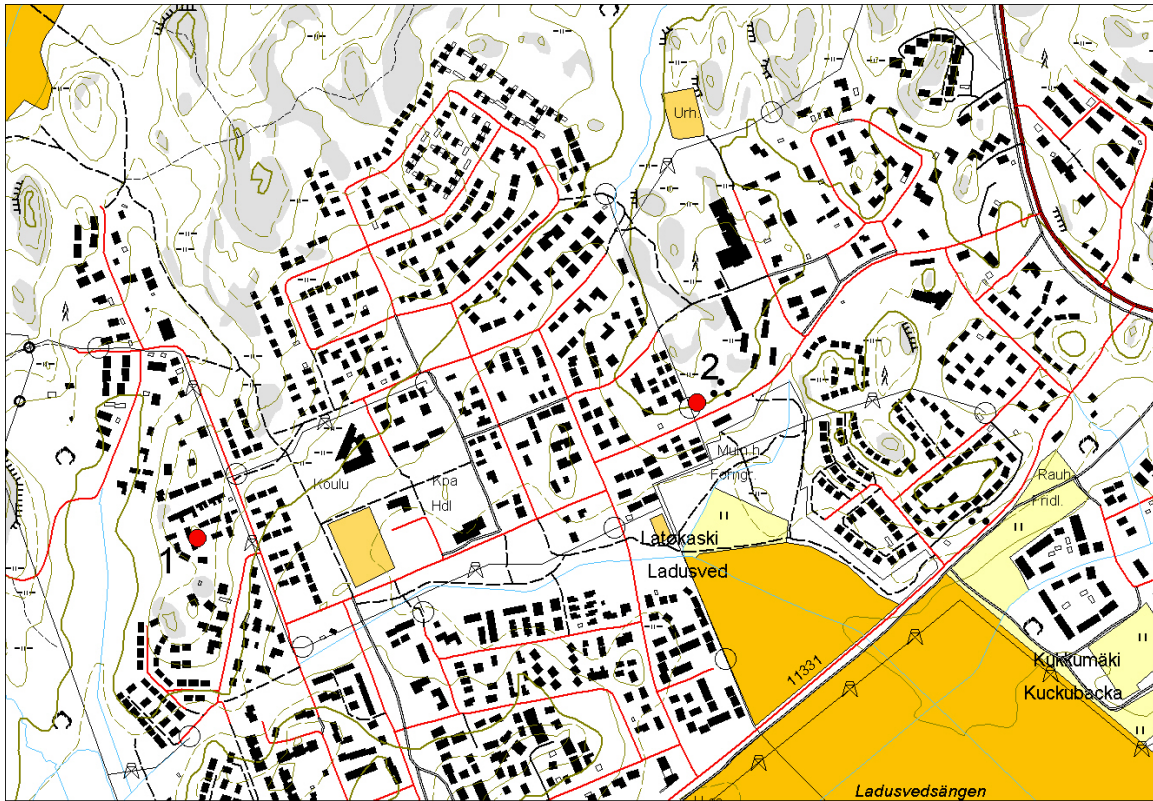
Rökkiössä kasvaa muutama koivu ja ympärillä on paljon nuorta lehtipuustoa. Ympärillä kasvaa sekametsä, missä mänty, koivu ja pihlaja dominoivat. Rökkiö on tulkittu ilmeisesti matalan olemuksensa ja metsäisen ympäristönsä puolesta rautakautiseksi. Paikalla on ollut kohteen rakentamisaikana merenlahti.

Paikalla on Museoviraston rauhoituskyltti (hajotettu/heinäkuu 03).

Kohteen eteläpuolella kulkee siis Lehtikaskentie ja tältä tieltä kulkee kohteelle polkuja metsässä. Kohde on helposti havaittavissa tieltä. Ympäristössä peltoraunioita.

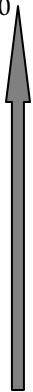
Tulkintaa, huomautuksia, lisäyksiä jne

Kohteen tarkempi ajoittaminen vaatii lisätutkimuksia.



Mittakaava 1: 10 000

1
NIMI Teerimäki Hongikko
KUNTA Espoo
ALUE Kauklahti
P 6676198
I 3369702
2
NIMI Ladusvedsången
KUNTA Espoo
ALUE Vanttila
P 6676395
I 3370432





Kohdenimi	Korsnäs	N 6672110
Alue	Kivenlahti	E 3369316
Kunta	Espoo	Z 17

Mj-tyyppi	Hautaröykkiö	Löydöt
Ajoitus	pronssikautinen	

Kuvaus

Kohde sijaitsee Korsnäsän rivitaloalueen lounaisosassa Ristiniementien ja Espoonlahdentien risteyksestä 650 m länteen ja niemeä kiertävältä Ristiniementieltä on kohteelle matkaa noin 70 metriä pohjoiseen, joten saavutettavuus on melko hyvä.

Röykkiöt sijaitsevat rivitalojen välissä kohoavalla avokalliolla. Pääsääntöisesti rinne laskee etelään, mutta ympärillä on täysin rakennettu miljö. Rinne jatkaa nousuaan pohjoiskoilliseen kohti Skrattbergetin huippua. Kallionnyppylällä on noin 12 x 10 metrin kokoinen soikeahko kivistö, jossa on keskellä kuoppa. Korkeutta röykkiöllä on noin metri. Kivet ovat keskimäärin kooltaan 0,3-0,5 m, mutta tätä suurempiakin röykkiössä on. Kivet ovat muodoltaan sekä särmikkäitä että luonnonpyöreitä ja niitä peittää jäkälä.

Yksittäisiä röykkiön kiviä on hajonnut/hajotettu joka puolelle röykkiötä, erityisesti se on hajonnut itäreunaltaan, missä kiviä on pudonnut pienen portaan alataiteeseen. Kunto kuitenkin melko hyvä ja muoto kauniin kupera.

Toinen röykkiö, kooltaan noin 6 x 4 metriä, sijaitsee edellisestä noin 5 metriä etelälounaaseen ja siinä on myös keskellä vuonna 1952 tuoreeksi arveltu kuoppa. Röykkiöt sijaitsevat avokalliolla ja ympärillä kasvaa jonkin verran mäntyä, kuusta, koivua ja pihlajaa.

Paikalta on ollut suhteellisen avoin näkymä etelään, näkymää peittää tällä hetkellä muutama mänty.

Tulkintaa, huomautuksia, lisäyksiä jne

Kohde muistuttaa alueen muita pronssikautisiksi luonnehdittuja hautaraunioita, mutta tarkemman ajoituksen saaminen vaatii jatkotutkimuksia.



Kohdenimi	Skrattberget N	N 6672278
Alue	Kivenlahti	E 3369374
Kunta	Espoo	Z 34

Mj-tyyppi	Hautaröykkiö	Löydöt
Ajoitus	pronssikautinen	

Kuvaus

Pohjoiseen kääntyvältä Ristinimentieltä itään n. 150 m, Skrattbergetin huipulla nykyisen asutuksen vieressä sijaitsee pahasti hajotettu röykkiö. Kohde sijaitsee Skrattberget kallioalueen keskiosassa, mutta kallionlaen itäpuoli on rakennettua omakotitalo-aluetta. Paikalla kallio laskee jyrkästi lounaaseen ja luoteeseen ja em. suuntiin on myös komeat näköalat.

Röykkiön pituus on SE-NW-suunnassa 12 m ja leveyttä sillä on 8 m. Korkeutta röykkiöllä on noin metrin verran. Röykkiön soikea muoto johtuu kaivelusta ja sen jäljiltä röykkiön pinta on epätasainen. Röykkiössä on nähtävissä kolme kuoppaa. Yksittäisiä kiviä röykkiöstä on vierinyt myös länsirinteeseen.

Röykkiön kivet ovat enimmäkseen särmikkäät ja kooltaan ne ovat 0,3-0,4 m. Kiviä piittää jäkälä. Röykkiö sijaitsee avokalliolla ja ympärillä kasvaa harvakseltaan mäntyä ja koivua. Paikalta on hienot näkymät kaakosta etelän kautta länteen. Röykkiö on näkynyt hyvin etelän ja lännen väliseltä suunnalta.

Tulkintaa, huomautuksia, lisäyksiä jne

Kohde muistuttaa alueen muita pronssikautisiksi luonnehdittuja hautaraunioita, mutta tarkemman ajoituksen saaminen vaatii jatkotutkimuksia.



Kohdenimi	Skrattberget S	N 6672154
Alue	Kivenlahti	E 3369449
Kunta	Espoo	Z 16

Mj-tyyppi	Hautaröykkiö	Löydöt
Ajoitus	pronssikautinen	

Kuvaus

Kohde sijaitsee Espoon Ristiniemessä, Ristiniementien pohjoispuolella, tiestä 70 metriä pohjoiseen. Espoonlahdentien ja Ristiniementien risteyksestä kohde sijaitsee 530 m länteen. Kohteen eteläpuolella on kapea suikale keskitiheää sekametsää. Ympärillä kasvaa mäntyä ja koivua ja pihlajaa.

Röykkiö sijaitsee etelään viettävällä rinteellä pienen luode-kaakko -suuntaisen kallioselänteen päällä aivan uuden rivitaloasutuksen vieressä.

Röykkiö on pyöreä, tasainen ja kooltaan noin 12 x 12 metriä. Korkeutta sillä on noin metri. Röykkiön keskellä on matala kuopanne, joka on myöhemmän kaivelun tulosta. Kaivelusta todistavat myös kivet, jotka ovat "puhdas puoli" ylöspäin. Röykkiön kivet ovat keskimäärin 0,3-0,4 m kooltaan ja niitä peittää vähäinen jäkälä. Röykkiön reunamia peittää ruoho ja saniaiset.

Röykkiön eteläpuolella kallio laskee jyrkästi ja röykkiön kiviä on tipahdellut kalliolta alas. Röykkiö on rakennettu aikanaan rinteestä hieman koholla olevalle kallioselänteelle, mutta nyt ympäristö on rakentamisen takia muuttunut niin, että alkuperäisestä miljööstä on vaikea sanoa mitään. Röykkiö on kuitenkin ollut suuremman avokallioalueen etelälaidalla. Röykkiön itäpuolella muutaman metrin päässä on rivitalon pääty ja länsipuolella kulkee sorapolku alhaalta Ristiniementieltä.

Tulkintaa, huomautuksia, lisäyksiä jne

Kohde muistuttaa alueen muita pronssikautisiksi luonnehdittuja hautaraunioita, mutta tarkemman ajoituksen saaminen vaatii jatkotutkimuksia.



Kohdenimi	Sökö	N 6672349
Alue	Soukka	E 3369798
Kunta	Espoo	Z 18

Mj-tyyppi	Hautaröykkiö	Löydöt
Ajoitus	pronssikautinen	

Kuvaus

Espoonlahdentieltä 180 m länteen pitkin Ristiniementietä ja tästä kohdasta 120 m pohjoiseen matalalla kalliolla sijaitsee röykkiö. Se sijaitsee aivan Ristiniementieltä nousevan sorapolun vieressä. Rinne laskee loivasti etelään, mutta röykkiö on kasattu hieman rinteestä kohottautuvalle avokallionyppylälle. Röykkiö sijaitsee nykyään rivitalojen pihapiirissä lähimpien talojen ollessa noin 10 metrin päässä itäpuolella. Röykkiön reunoilla kasvaa nuorta lehtipuustoa, kuten koivuja ja pihlajaa. Paikalta on ollut hyvät näkymät etelään Soukan muinaislahdelle, joka on aikoinaan työntynyt pidemmälle koilliseen. Paikalta on edelleen hyvä näkymä etelään.

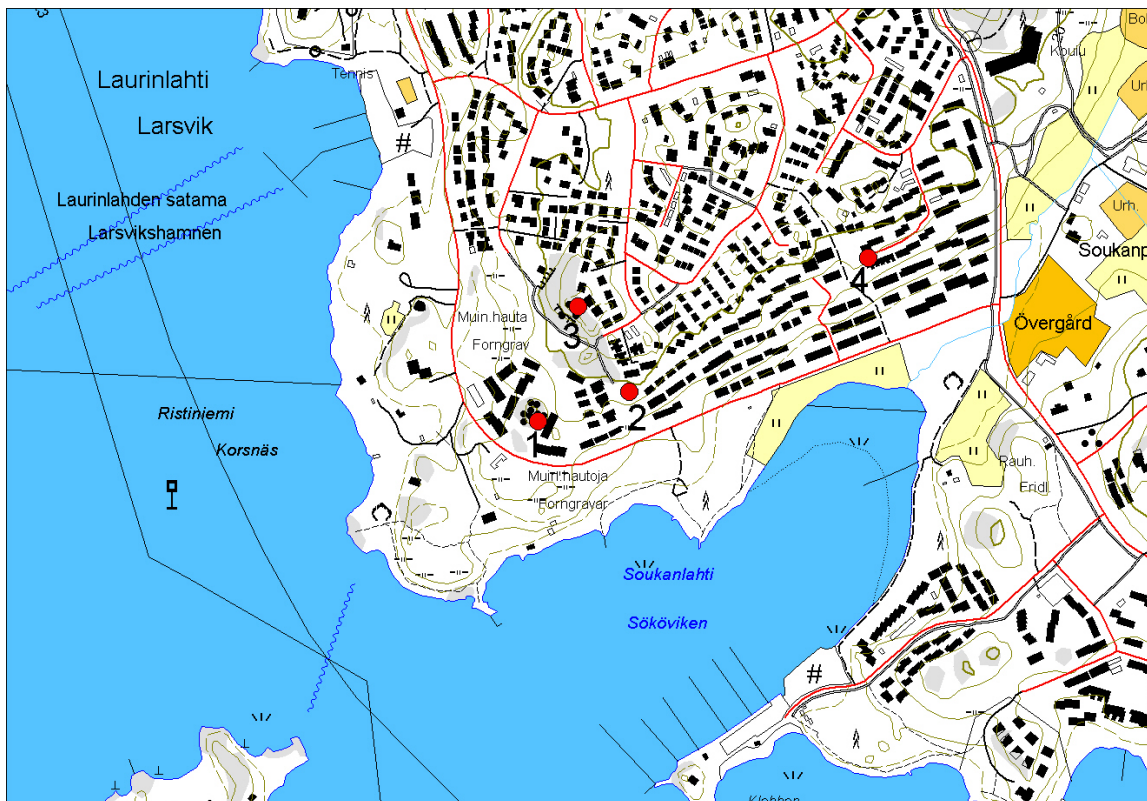
Röykkiön on muodoltaan pyöreä ja sen halkaisija on n. 6 m ja siinä on keskellä kuopanne. Korkeutta röykkiöllä on vajaa metri.

Röykkiö on hieman hajonnut etelä- ja itäreunoiltaan. Etenkin eteläpuolella röykkiöstä levinneet kivet ovat osin maatuneet turpeen sisään. Kivet ovat enimmäkseen luonnonpyöreät ja kooltaan keskimäärin 0,3-0,4 m. Röykkiön alaosa vaikuttaa maansekaiselta, mutta toisaalta vaikutelma voi johtua sekundääristä kerääntyneestä karikkeesta. Rakenteita röykkiössä ei havaittu.

Kohteen saavutettavuus on helppo, koska sinne kulkee tie Ristiniementieltä.

Tulkintaa, huomautuksia, lisäyksiä jne

Kohde muistuttaa alueen muita pronssikautisiksi luonnehdittuja hautaraunioita, mutta tarkemman ajoituksen saaminen vaatii jatkotutkimuksia.



Mittakaava 1: 10 000

1	
NIMI	Korsnäs
KUNTA	Espoo
ALUE	Kivenlahti
P	6672110
I	3369316
2	
NIMI	Skrattberget S
KUNTA	Espoo
ALUE	Kivenlahti
P	6672154
I	3369449
3	
NIMI	Skrattberget N
KUNTA	Espoo
ALUE	Kivenlahti
P	6672278
I	3369374
4	
NIMI	Sökö
KUNTA	Espoo
ALUE	Soukka
P	6672349
I	3369798





Kohdenimi	Sunds Kasaberget	N 6671299
Alue	Soukka	E 3371522
Kunta	Espoo	Z 35

Mj-tyyppi	Hautaröykkiö	Löydöt
Ajoitus	pronssikautinen	

Kuvaus

Kohde sijaitsee Sunds Kasabergetin kallioalueen luoteisosassa sen korkeimmalla laella paljaalla kalliolla. Soukanväylältä on kohteelle linnuntietä matkaa noin 300 metriä. Paikalla on kaksi hiidenkiuasta. Toinen, itäisempi röykkiö on pahoin pengottu. Itäinen röykkiö on kasattu noin metrin ympäristöstään kohollaan olevalle kallionnyppylälle. Röykkiön kiviä on 1-2 kivikerrosta käsittävinä rykelminä mm. röykkiön luoteis- ja koillispuolella muutaman metrin päässä röykkiöstä. Kivet eivät vaikuta vastikään siirretyiltä. Röykkiö on halkaisijaltaan n. 6 metriä ja siinä näkyy suuremmista kivistä tehty reunakehä. Reunakehän kivet ovat hyvin särmikkäitä. Röykkiön kiviä on vierinyt vähän joka suuntaan röykkiön ympärille. Kivet ovat särmikkäitä ja kooltaan keskimäärin 0,3-0,5 m. Kiviä peittää jäkälä.

Edellä kuvaillusta noin 20 metriä länteen olevassa n. 8 x 6 x 1 m:n kokoisessa röykkiössä on kuoppa keskellä. Läntinen röykkiö on hyväkuntoinen. Röykkiön kohdalla kalliorinne viettää loivasti länteen. Kivet ovat särmikkäät ja keskimäärin kooltaan 0,3-0,4 m ja kiviä peittää jäkälä. Ympäristössä kasvaa enimmäkseen mäntyä, mutta hieman myös koivua ja katajaa. Paikalta on näkymät länteen ja etelään. Kohteet ovat ennestään ajoittamattomia, mutta vaikuttavat luonteeltaan pronssikautisilta.

Tulkintaa, huomautuksia, lisäyksiä jne

Kohde muistuttaa alueen muita pronssikautisiksi luonnehdittuja hautaraunioita, mutta tarkemman ajoituksen saaminen vaatii jatkotutkimuksia.



Mittakaava 1: 10 000

NIMI	Sunds Kasaberget
KUNTA	Espoo
ALUE	Soukka
P	6671299
I	3371522





Kohdenimi	Riilahti	N 6672180
Alue	Soukka	E 3371205
Kunta	Espoo	Z 25-30

Mj-tyyppi	Luonnonmuodostuma+kivilouhos?	Löydöt
Ajoitus	ajoitus epäselvä	

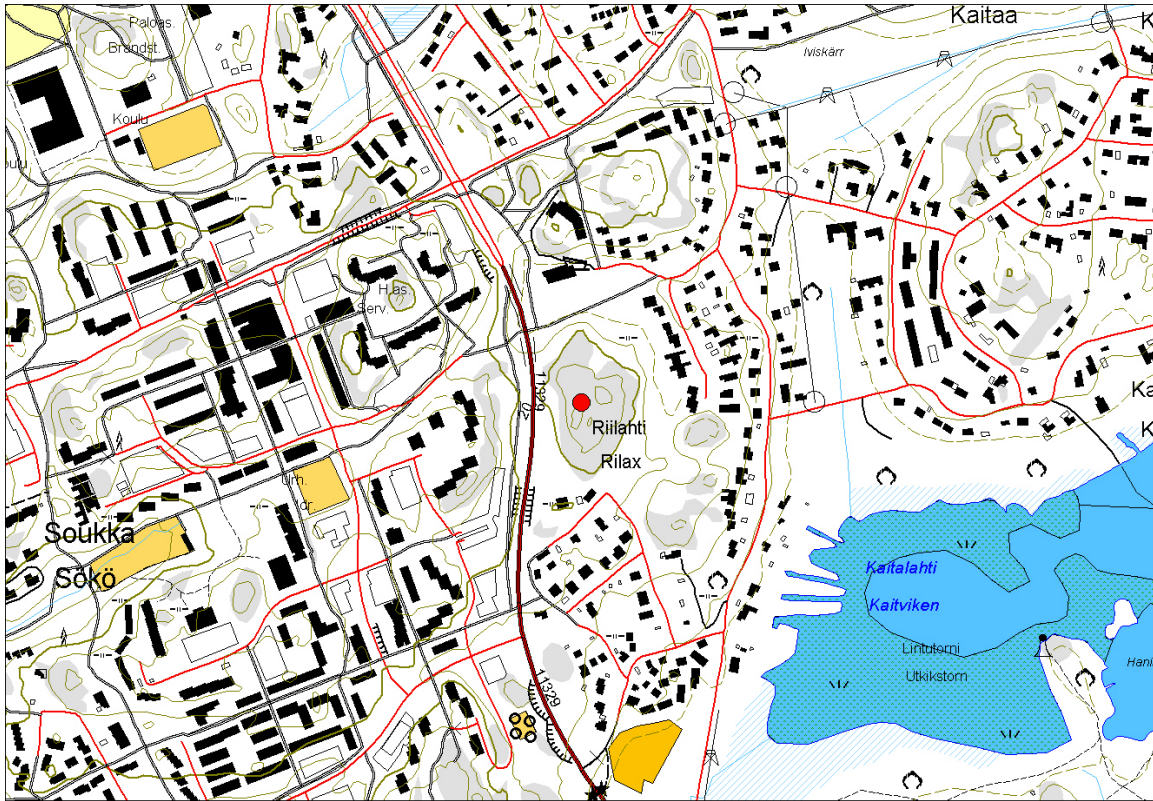
Kuvaus

Heti Soukanväylän itäpuolella Kaitalahdesta luoteeseen sijaitsee Riilahden kallioalue. Kallion etelälaidalla vaikutti olleen louhintapaikka, koska kalliossa oli porrasmaista muodostusta ja paikalta löytyi myös irtonaisia laakakiviä.

Kallioalueen kahden korkeimman huipun välissä oli myös pirunpelto. Se sijaitsee nyppylöiden väliin jäävässä alanteessa ja pohjoisen sekä lännen suuntaan kallio laskee loivasti. Pirunpelto näkyy mattona maan pinnalla sammalen ja turpeen sisällä. Länsiosassaan kivikkoa näkyy paksummalti.

Kiviä on noin 15 x 20 metrin alalla hieman pohjoiseen laskevalla rinteellä. Kivet ovat kooltaan 0,1-0,3 m. Kiviä peittää ruoho ja varvut. Pirunpellon eteläpuolella kallio kohoaa paljaana avokalliona ja pohjoisen suunnalla on sekametsää.

Tulkintaa, huomautuksia, lisäyksiä jne



Mittakaava 1: 10 000

NIMI	Riilahti
KUNTA	Espoo
ALUE	Soukka
P	6672180
I	3371205





Kohdenimi	Iso Vasikkasaari	N 6671901
Alue	Olari	E 3375789
Kunta	Espoo	Z 26

Mj-tyyppi	Luonnonmuodostuma+kivirakenne	Löydöt
Ajoitus	ajoitus epäselvä	

Kuvaus

Saaren keskiosassa kumpuilevan kallion hieman etelään laskevalla rinteellä on luonnonmuodstuma. Pirunpeltoa on lähinnä pienellä kumpareella, joka laskee muihin ilmansuuntiin paitsi itään, missä kallio kohoaa. Ilmeisesti ihmisen kajoamisen seurauksena siinä näkyy kolme N-S -suuntaista harjannetta, jotka hieman erottuvat maasta. Kiviä on noin 5 x 5 metrin alalla ja kivien koko vaihtelee 0,1-0,3 m.

Sen länsireunassa erottuu yksi 5 metrin pituinen valli, joka päättyy pohjoispäässä kahteen laakakiveen. Vallin leveys on puolisen metriä. Tästä 2,5 m itään on toinen samanlainen valli. Näiden välissä on kolmas huonommin erottuva valli. Etelä- ja itäosissa on epämääräisempää kivikkoa. Kivikossa kasvaa muutama nuori mänty. Kivet ovat vahvasti maatuneet maan sisään. Paikalla siis tasaista kivikkoa, mihin on kasattu muutama N-S -suuntainen valli.

Tulkintaa, huomautuksia, lisäyksiä jne



Kohdenimi	Rövaren	N 6665751
Alue	Suvisaaristo	E 3371200
Kunta	Espoo	Z 4

Mj-tyyppi	Kivirakenne	Löydöt
Ajoitus	Historiallinen aika?	

Kuvaus

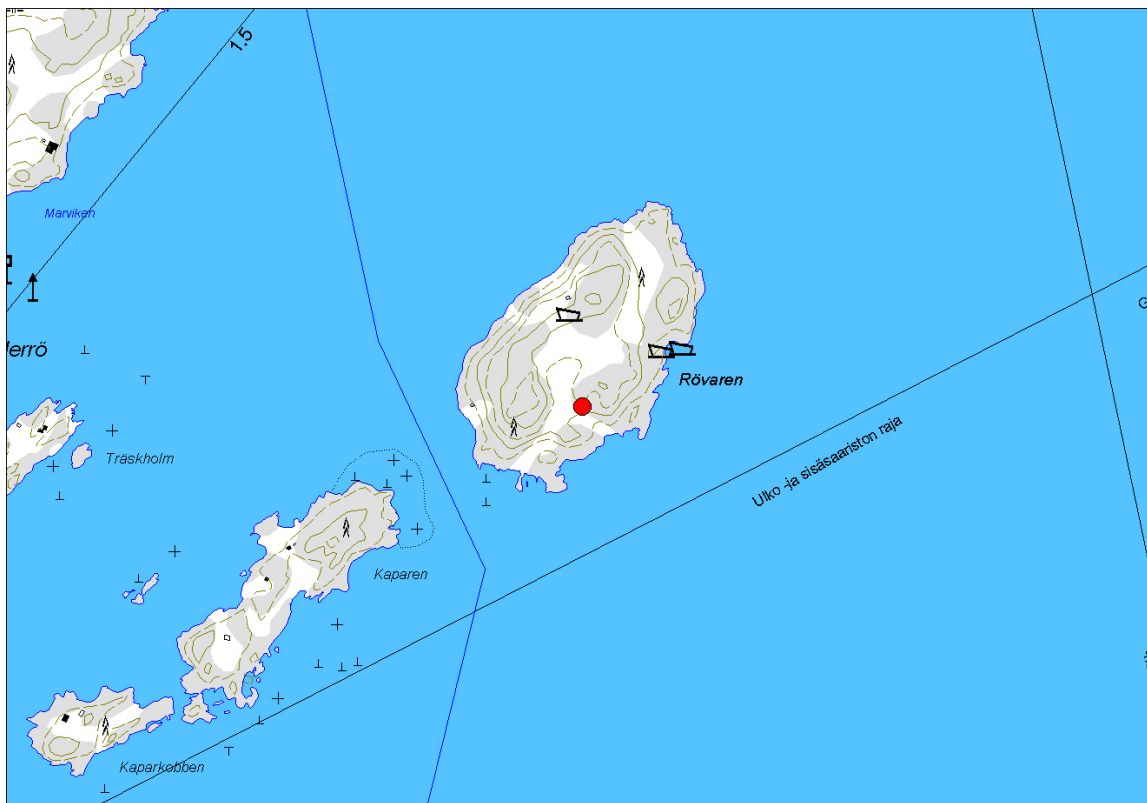
Paikka on Rövaren -niminen saari Espoon saaristossa ja saaren etelä/kaakkoisranta. Hieman kaakkoon laskevalla kallioisella rinteellä lähellä rantaa on pirunpeltoalue. Pirunpelto sijaitsee pienen lahdekkeen rannalla. Rannan ja pirunpellon välissä on kuitenkin puita kasvava kallioharjanne. Pirunpelto on rannansuuntainen ja arviolta kooltaan 10 x 25. Kivet ovat kooltaan 0,05-0,3 välillä.

Pirunpellon pohjoislaidassa on suuremmista kivistä kasattu röykkiömallinen rakenne. Se ei voi olla luonnonmuoto vaan selvästi ihmisen rakentama. Tämä rakenne on halkaisijaltaan noin 4 metriä ja korkeutta sillä on noin 0,5 metriä. Sen keskiosassa on ammeenmallinen syvennys, joka ei ulotu pohjaan saakka. Ammeen koko on 0,5 x 1,0 m. Syvennyksen reunakivet vaikuttavat asetelluilta. Kivikerroksia näkyy 3-4.

Rakenteen kivet ovat ehkä otettu luonnonmuodostumasta, vaikka ovatkin hieman suurempia. Rakenteen kivien halkaisija on keskimäärin 0,3-0,4 m ja kiviä peittää jäkälä. Rakenteessa on myös särmikkäitä kiviä. Kohteen korkeus merenpinnasta on vain 3-4 metriä, joten röykkiö se ei voi olla, vaikka sellaista muistuttaakin. Rakenteen länsipäässä kasvaa mänty ja rakennetta peittää sammal ja kanerva. Rakenteen pohjoispuolella alkaa tiheä kuusimetsä.

Tulkintaa, huomautuksia, lisäyksiä jne

Kyseessä saattaa olla jokin puolustukseen liittyvä rakenne, tykkiasema tms. Paikka on ollut suojaisa juuri metsän rajalla ja etelään merelle on ollut hyvät näkymät.



Mittakaava 1: 10 000

150	
NIMI	Rövaren
KUNTA	Espoo
ALUE	Suvisaaristo
P	6665751
I	3371200



HELSINKI



Kohdenimi	Santahaminan Isosaari SE	N 6672139
Alue	Santahamina	E 3393529
Kunta	Helsinki	Z 15

Mj-tyyppi	Puolustusvarustus	Löydöt
Ajoitus	historiallinen aika	

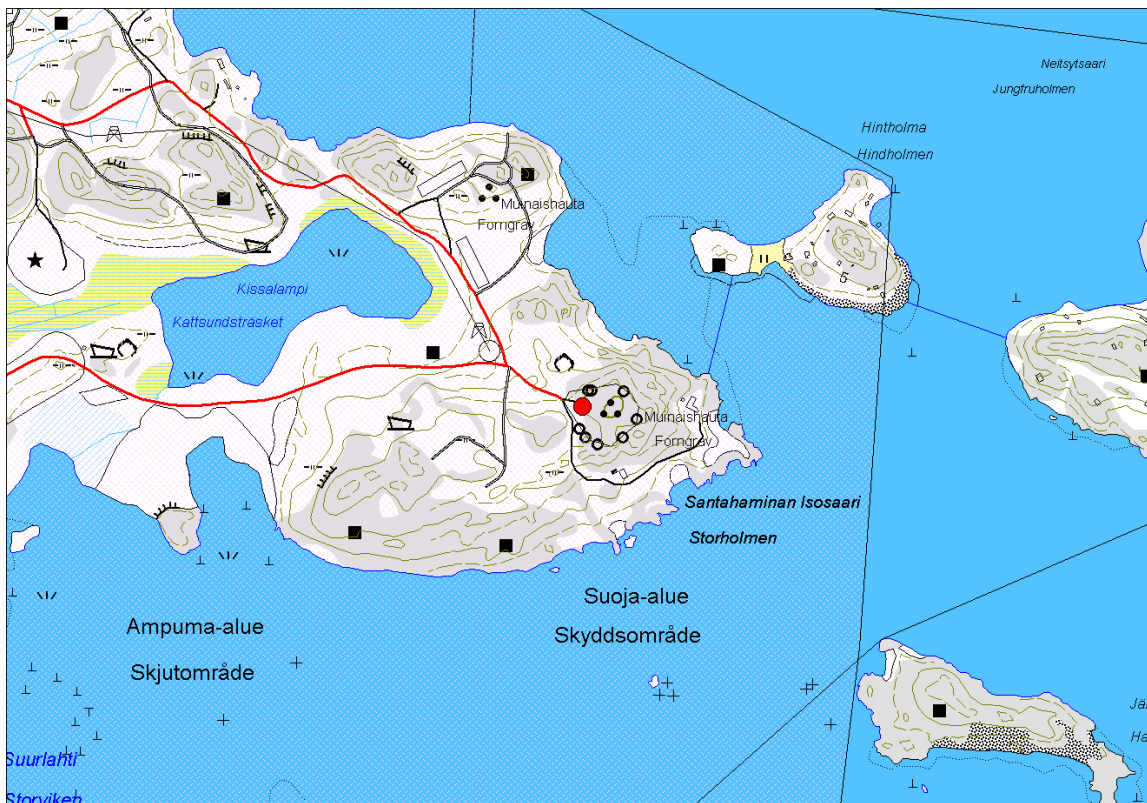
Kuvaus

Itään suuntautuneen kukkulan huipulle rakennetun kivibunkkerin länsipuolella (n. 50 m) oleva korkea hiekkakumpu. Kumpu on vahvasti metsittynyt ja siitä on otettu hiekkaa. Kumpu on kukkulan juurella rinteessä.

Tulkintaa, huomautuksia, lisäyksiä jne

Kummun halkaisijaan nähden suuri korkeus ja seikka, että vuoden 1957 tutkimuksissa Santahaminan Isosaaren samankaltaisella kummulla ei löydetty mitään rakenteita (vain hiekkaa) viittaa siihen, että kumpu ei ole järin vanha. Sen sijainti bunkkerin takamaastossa (kuten myös Isosaari ja Isosaari SE) liittäisi sen ja muut rakenteet näiden rakentamiseen.

Kyseessä on todennäköisesti 1800-luvun puolenvälin jälkeen rakennettu miehistönsuoja, joista löytyy Suomenlinnan arkistosta (MV) karttapiirustuksia.



Mittakaava 1: 10 000

31	
NIMI	Santahaminan Isosaari SE
KUNTA	Helsinki
ALUE	Santahamina
P	6672139
I	3393529





Kohdenimi	Hevossalmi	N 6673172
Alue	Santahamina	E 3391992
Kunta	Helsinki	Z 5

Mj-tyyppi	Hautausmaa?/puutarharakenteita	Löydöt
Ajoitus	historiallinen aika	

Kuvaus

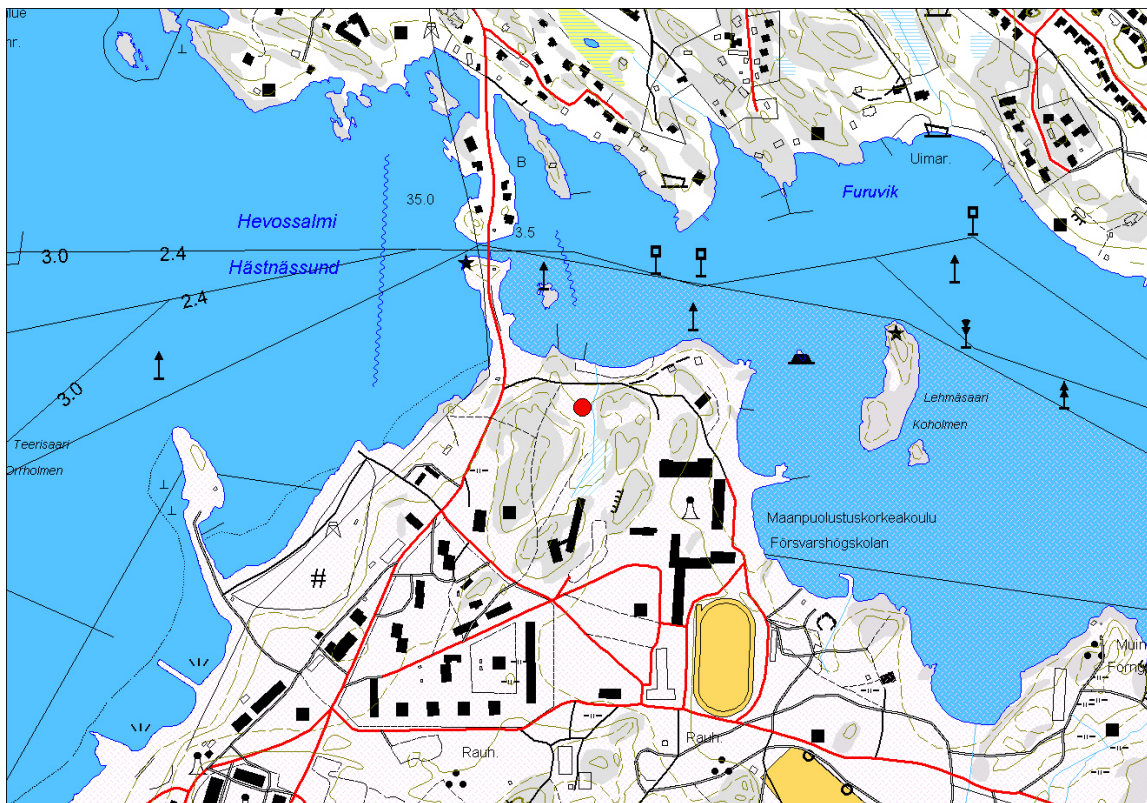
Kohteen määrittely perustuu historiallisiin lähteisiin (kartta 1600-luvulta; artikkeli "Onko Helsingin vanhin hautausmaa Santahaminassa?", Uusi Suomi 5.3.1964, Nro 63, s. 4). Se sijaitsee Santahaminan sillan itäpuolen venelaiturista sisäsaareen olevassa kahden kallion välisessä laaksossa. Alueen eteläosassa on raivattu asfaltoimaton kääntö-/parkkipaikka, jonne johtaa itäreunaa pitkin kulkeva soratie.

Tarkastuksessa havaittiin että alue on potentiaalinen hautausmaaksi (hiekkamaata, tasainen) ja yksi mahdollinen rakenne. Se on E-W suuntainen soikea kivikehä, jonka pohjoisreuna on epämääräinen; n. 3 x 1,5 m; kivet n. 50 cm.

Tulkintaa, huomautuksia, lisäyksiä jne

Kivirakenne liittyy luultavasti muihin alueella sijaitseviin puiston pengerryksiin. Hautausmaata ei havaittu vaikka paikalle tehtiin useita koekuoppia.

Aluskasvillisuus ja pudonneet lehdet vaikeuttivat havainnointia. Alue vaatii lisätutkimuksia.



Mittakaava 1: 10 000

32	
NIMI	Hevossalmi
KUNTA	Helsinki
ALUE	Santahamina
P	6673172
I	3391992





Kohdenimi	Ruutikellari	N 6677020
Alue	Vähä-Meilahi	E 3383336
Kunta	Helsinki	Z 25

Mj-tyyppi	Hautaröykkiö	Löydöt
Ajoitus	pronssikautinen	

Kuvaus

Kohde sijaitsee Meilahden urheilukentän länsipuolella sijaitsevan laajan avokallioalueen eteläosissa. Kalliota rajaa etelälaidalla Seurasaarentie. Kohde sijaitsee 200 metriä itään Seurasaarentien ja Heikinniementien risteyksessä sijaitsevalta parkkipaikalta. Parkkipaikan nurkalta lähtee polku kohti kallion huippua huvilan pohjoispuolitse. Paikalla on avokalliota ja kuivaa kangasmetsää sekä alempana rinteessä lehtimetsää. Puulajeina on pääasiassa mänty ja pihlaja, mutta myös koivua, haapaa ja vaahteraa. Ympäristö on lähinnä avokalliota, mitä paikoitellen peittää sammal sekä heinää kasvava turve. Paikalta avautuu hieno näkymä yli Seurasaaren merelle etelästä länteen.

Kallion päällä sijaitseva pahoin hajotettu pronssikautinen hautaröykkiö on tutkittu vuonna 1950 ja se on entistetty tutkimuksen jälkeen. Kohteelta ei tullut kaivauslöytöjä. Kohteen löytää, kun kulkee kallion laen ja sen lounaaseen viettävän rinteiden taitekohdassa kohti kaakkoa 100-200 metriä. Paikalla kallio viettää siis lounaaseen.

Nykyään paikalla on lähinnä rökkiön rippeet 11x17 metrin alueella, missä on kivikeskittymiä lähinnä 1-2 kerroksessa. Alkuperäistä rökkiön paikkaa on vaikea enää hahmottaa. Hajotetun rökkiön kivet ovat kallion alanteissa ja sammal ja ruohoinen turve peittää kiviä vahvasti, mikä vaikeuttaa kohteen havainnointia. Suurempi kivikeskittymä on kivikon länsiosassa, missä kiviä on muutama kerros. Kivet ovat kooltaan noin 0,2-0,7 m halkaisijaltaan.

Tulkintaa, huomautuksia, lisäyksiä jne

Kohteen sijainnin ja luonteen perusteella se voidaan ajoittaa pronssikaudelle, mutta tarkempi ajoitus vaatii jatkotutkimuksia.



Kohdenimi	Humallahti	N 6676893
Alue	Meilahti	E 3383911
Kunta	Helsinki	Z 14

Mj-tyyppi	Hautaröykkiö	Löydöt
Ajoitus	pronssikautinen	

Kuvaus

Röykkiö sijaitsee pitkänomaisella kallioalueella, joka on jäänyt Humallahden ja Paciuksenkadun väliin. Meilahden sairaala sijaitsee kohteesta 80 metriä koilliseen. Röykkiö sijaitsee Paciuksenkadun ja Seurasaarentien risteyksen eteläpuolella, risteyksestä noin 10 metriä. Ympäristö on rakennettua kaupunkimiljöötä.

Tämä pronssikautinen röykkiö on tutkittu vuonna 1886, jonka jälkeen kivet asetettiin paikoilleen. Löytöinä saatiin palanutta luuta (ei luetteloitu Kansallismuseon kokoelmiin). Röykkiö on koottu pelkistä kivistä ja sen ympärille on laitettu rautaketjut paasineen. Paikalla on Museoviraston rauhoitustaulu.

Röykkiö sijaitsee avokalliolla, yhdellä loivasti kumpuilevan kallion nyppylöistä. Kallio viettää lounaaseen kohti Humallahden rantaa. Röykkiö on halkaisijaltaan noin 7-8 metriä, E-W-suunnassa halkaisijan ollessa hieman pidempi. Korkeutta röykkiöllä on noin metri. Röykkiön luonnonpyöreät kivet ovat kooltaan 0,3-0,7 m ja joitakin suurehkoja kiviä on vierähdellyt röykkiön ulkopuolelle. Kiviä peittää jäkäläkasvusto. Röykkiön itä- ja eteläreunat ovat hieman nelikulmaisuuutta lähenevät, mikä saattaa johtua myöhemmästä kajoamisesta. Alun perin muoto lienee ollut pyöreä.

Röykkiö näkyy hyvin tielle. Röykkiön ympärillä kalliolla kasvaa harvakseltaan puuryhmiä, joissa lajeina ovat mänty, koivu, pihlaja, vaahtera ja haapa. Avokalliota laikuttavat myös pienet nurmialueet. Paikalta on avoin näkymä kaakosta etelän kautta länteen.

Aivan kohteen viereen ei voi pysähtyä autolla. Seurasaarentien varressa noin 100 metriä risteyksestä alamäkeen, tien pohjoispuolella, on opastein merkitty Meilahden urheilukentän parkkialue. Parkkialueen itäkulmasta kohteelle pääsee asfaltoitua kevyenliikenteen väylää pitkin. Lähin talo (Meilahden sairaala) sijaitsee noin 80 metrin päässä koillisessa. Kohteen saavutettavuus on helppo.

Tulkintaa, huomautuksia, lisäyksiä jne

Kohteen sijainnin ja luonteen perusteella se voidaan ajoittaa pronssikaudelle, mutta tarkempi ajoitus vaatii jatkotutkimuksia.



Kohdenimi	Tukholman- ja Paciuksenkadun risteys	N 6677284
Alue	Vähä-Meilahi	E 3383688
Kunta	Helsinki	Z 20

Mj-tyyppi	Hautaröykkiö	Löydöt
Ajoitus	pronssikautinen	

Kuvaus

Pronssikautinen hautaröykkiö sijaitsee Meilahden Urheilupuiston alueella, Tukholmankadun ja Paciuksenkadun risteuksesta noin 80 metriä etelään. Se sijaitsee avokallion ylätasanteella, jonka länsi- ja lounaispuolella kallio alkaa viettää. Kallion etelälaidalla kasvaa mäntyä ja alavalla alueella sekametsää. Puulajeina männyn lisäksi haapa, vaahtera ja koivu. Avokalliota laikuttaa sammal ja heinätuppaat. Nykyään kohde sijaitsee yli 20 metriä meren pinnan yläpuolella.

Röykkiö sijaitsee aivan uusien kerrostalojen pihapiirissä lähimpien talojen ollessa vain noin 10 metrin päässä röykkiön kaakkois- ja luoteispuolella. Röykkiö on tutkittu vuonna 1935 ja entistetty tutkimusten jälkeen. Sitä ympäröivät ketjut paasineen. Kohteelta ei tunneta esinelöytöjä.

Röykkiö on halkaisijaltaan noin 6,5 metriä, muoto on epämääräinen. Etenkin pohjois- ja itäreunalla näkyy suuremmista kivistä kasattua kehää. Röykkiön kivet ovat kooltaan 0,15-0,7 m, mutta keskimäärin melko pieniä ja särmikkäitä. Korkeutta röykkiöllä on arviolta 0,5 m. Röykkiön lounaisosa on häiriintynyt, siellä ei ole kiviä laisinkaan muutaman neliön alueella. Se ei siis toteuta pyöreää kumpumaista muotoa.

Paikalta on kohtuullisen avoin näkymä etelästä länteen yli Meilahden urheilu- ja tenniskenttien. Näkymää peittää hieman kallionnyppylän etelälaidalla kasvava sekametsä. Muilla ilmansuunnilla täysin muokattu urbaani miljö. Röykkiö sijaitsee kapealla lähes kaakko-luode-suuntaisella avokalliokaistaleella, missä etelämpänä sijaitsee Humallahden röykkiö. Humallahti onkin pronssikaudella ulottunut aivan röykkiön länsipuolelle. Röykkiöstä itä-koilliseen jatkuu korkeampi maasto. Korkeuskäyrien perusteella röykkiö on sijainnut koillispuolellaan olleen korkean maastoalueen luoteeseen työntyvällä pienellä niemellä, jonka länsipuolelle on siis työntynyt kapea lahti.

Lähimmälle tielle, joka on vilkkaasti liikennöity Paciuksenkatu, on matkaa 40 m, mutta kadun varrelle ei ole mahdollista pysähtyä. Lähin yleinen parkkialue on noin 100 metrin päässä kohteesta länteen, missä sijaitsee Meilahden urheilukentän parkkialue. Sinne pääsee ajamaan Meilahdentien kautta allergiasairaalan itäpuolelta. Parkkialueelta pääsee kohteelle asfaltoitua kevyenliikenteen väylää pitkin, joka nousee parkkialueelta kohti Tukholmankadun päätä.

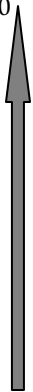
Tulkintaa, huomautuksia, lisäyksiä jne

Kohteen sijainnin ja luonteen perusteella se voidaan ajoittaa pronssikaudelle, mutta tarkempi ajoitus vaatii jatkotutkimuksia.



Mittakaava 1: 10 000

1	
NIMI	Ruutikellari
KUNTA	Helsinki
ALUE	Vähä-Meilahti
P	6677020
I	3383336
2	
NIMI	Humallahti
KUNTA	Helsinki
ALUE	Meilahti
P	6676893
I	3383911
3	
NIMI	Tukholman- ja Paciuksenkadun risteys
KUNTA	Helsinki
ALUE	Vähä-Meilahti
P	6677284
I	3383688





Kohdenimi	Itäniitynniemi	N 6674204
Alue	Jollas	E 3394335
Kunta	Helsinki	Z 10

Mj-tyyppi	Kivirakenne	Löydöt
Ajoitus	moniperiodinen?	

Kuvaus

Kohde sijaitsee Itäniitynniemen E osassa jyrkkärinteisen kalliomaän vieressä. Alueen vallitseva puusto on sekametsää ja aluskasvillisuus varvikkoa. Itse rakenne sijaitsee itään aukeavan tasaisen kallioterassin niemekkeellä, josta on jyrkkä pudotus rantaan.

Kokonaisuus koostuu 0,2-0,4 m:n luonnon pyöristämistä kivistä rakennettu kivipenkki, -aita ja -pöytä. (Penkkiin ja pöytään on käytetty betonia). Penkki ja aita muodostavat 270 asteen ympyrää oviaukon jäädessä kohti SW. Aita seuraa niemekkeen muotoa, penkki on länsi- ja N-S-suuntainen ja suora.

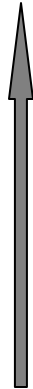
Tulkintaa, huomautuksia, lisäyksiä jne

Paikka, jossa rakenteet ovat, olisi ollut varsin sopiva hautaröykkiölle, mutta jos sellainen on paikalla ollut on sen kivet käytetty rakenteisiin.



Mittakaava 1: 10 000

15	
NIMI	Itäniitynniemi
KUNTA	Helsinki
ALUE	Jollas
P	6674204
I	3394335





Kohdenimi	Lehtisaari	N 6676150
Alue		E 3380874
Kunta	Helsinki	Z 25

Mj-tyyppi	Hautaröykkiö	Löydöt
Ajoitus	pronssikautinen	

Kuvaus

Helsingin Meilahden ja Espoon Otaniemen välillä sijaitsee saarijono, joista yksi on Lehtisaari. Saari on noin kilometrin N-S -suunnassa ja leveyttä sillä on vajaa kilometri. Saaren korkeimmat huiput kohoavat nykyään hieman yli 25:n metrin. Kohteina on (kolme?) kaksi pronssikautista kalliolle kasattua röykkiötä kerrostalojen pihapiirissä. Röykkiöt on kaivettu vuonna 1949, mutta mitään esinelöytöjä ei saatu. Läntisempi röykkiö on entistetty. Paikalla on Museoviraston rauhoitustaulu.

Kohteiden ympäristö on rakennettua kaupunkimiljöötä. Siellä missä metsää kasvaa, luonnehtii sitä parhaiten keskitiheä sekametsä. Puulajeina ovat yleisyysjärjestyksessä mänty, koivu, pihlaja, haapa sekä kataja.

Läntisempi röykkiöistä, A, sijaitsee Hiidenkiukaantien päästä noin 60 metriä kohti länsiluodetta. Komea röykkiö sijaitsee kallion laella, joka laskee loivasti etelän ja luoteen välisiin ilmansuuntiin, etenkin länsireuna on jyrkkä. Paikalta on myös muutaman männyn ja koivun peittämät merinäkyvät edellä mainittuihin suuntiin.

Röykkiö on kasattu avokalliolle, mutta nykyään röykkiön ulkolaidoilla kasvaa nuoria mäntyjä. Röykkiöstä on kierähdellyt kiviä vähän joka suuntaan, mutta kohde kuitenkin melko ehjä.

Röykkiön mitat ovat N-S -suunta 9,5 m ja E-W-suunta noin 8,5 m. Korkeutta sillä on noin 1,5 metriä. Röykkiön keskellä on noin metrin syvä kraatteri, jonka halkaisija on 3 metriä. Kraatteri ei ulotu pohjaan asti. Kivien koko vaihtelee 0,2 -0,7 m halkaisijaltaan ja ne ovat luonnonpyöreitä. Kraatterissa on näkyvissä muutama särmikkäämpi laakakivi, mutta on vaikea sanoa onko kyseessä paasiarkku tms. itä- ja länsilaidoilla on nähtävissä reunakehää. Röykkiö on levinnyt hieman koillisosasta ja pohjoisosaa on kuusen alla. Röykkiön kivien päällä kasvaa sammalta ja jäkälää. Kyseinen röykkiö siis varsin näyttävä.

Lähin talo sijaitsee kohteesta noin 40 metrin päässä ja lähin tie sekä parkkipaikka 60 metrin päässä em. röykkiöstä koilliseen Hiidenkiukaantien päässä. Parkkipaikalta kulkee kohteelle polku (ei varattuja paikkoja eli saa pysäköidä). Kohteen saavutettavuus on helppo.

Edellä kuvaillusta 250 metriä itäkaakkoon sijaitsee toinen röykkiö B. paikkana on kallionnyppylä, joka kohoaa runsaan 15 metrin korkeuteen meren pinnasta. Röykkiö on tutkittu ja röykkiöstä poistetut kivet on jätetty kohteen itäpuolelle niin että kalliota vasten alinna olleet kehäkivet on jätetty alkuperäiselle paikalleen. Kohde sijaitsee kalliotasanteella, joka laskee joka suuntaan. Jyrkemmin kallio laskee etelään ja pohjoiseen. Ympäristö on melko rakennettua miljöötä. Ympäriällä sijaitsee sekametsä, missä kasvavat mänty, koivu, pihlaja sekä kataja.

Röykkiön ulkokehän halkaisija on N-S-suunnassa 7 metriä ja E-W -suunnassa 6,5 metriä. Uloimmat kehät ovat 0,7 metrin päässä toisistaan. Keskelle on jätetty 2,5 metriä



halkaisijaltaan oleva kivikenttä. Kiviä on vain yksi kerros. Kivet ovat kooltaan 0,2-0,6 m ja niitä on sekä luonnonpyöreitä että särmikkäitä. Kohteella on Museoviraston infotaulu. Kohteelta on näkymät idästä etelän kautta lounaaseen sekä pohjoiseen. Se on varmasti näkynyt hyvin etelästä mereltä käsin.

Lähin kerrostalo sijaitsee noin 40 metrin päässä lännessä ja lähin tie sijaitsee 50 metrin päässä kohteesta pohjoiseen.

Tulkintaa, huomautuksia, lisäyksiä jne

Kohde muistuttaa alueen pornsikkautisiksi luonnehdittuja hautaraunioita, mutta tarkemman ajoituksen saaminen vaatii jatkotutkimuksia.



Mittakaava 1: 10 000

NIMI	Lehtisaari
KUNTA	Helsinki
ALUE	
P	6676150
I	3380874

