

Ruovesi rantayleiskaava-alueiden muinaisjäännösinventointi 2008



Timo Jussila ja Hannu Poutiainen



Kustantaja: Ramboll Finland Oy / Sigma Konsultit

Sisältö:

Perustiedot	4
Inventointi	5
Näsjärven rannansiirtyminen:.....	6
Yleiskartta	7
Aluekartat	8
Visuvesi.....	8
Visuvesi itäpuoli.....	9
Sotkanselkä Tuuhoskylä.....	10
Rantakylä-Hanho.....	11
Kauttu-Rajalahti.....	12
Jäminkipohja	13
Palovesi.....	14
Murole	15
Väärinmaja	16
Muinaisjäännökset	17
1 RUOVESI SALONSAARI AITTOLAHTI	17
2 RUOVESI SALONSAARI KIVIVUORI E.....	18
3 RUOVESI SALONSAARI SYVINKISALMI	18
4 RUOVESI SALONSAARI SYVINKISALMI 2	19
5 RUOVESI PIILON TORPPA	20
6 RUOVESI KAUTUNHARJU	21
7 RUOVESI KAUTUN TALO.....	22
8 RUOVESI VANHA KAUTTU	23
9 RUOVESI RUHALAN VARUSTUS	24
10 RUOVESI YLISTALO	25
11 RUOVESI ÄIJÄNNIEMI	25
12 RUOVESI JÄRVYLÄISEN SUO.....	26
13 RUOVESI KOUKKARI	26
14 RUOVESI ALA-JARKKO	27
15 RUOVESI NIEMI-JARKON TORPANPAIKKA.....	28
16 RUOVESI ÄIJÄNNIEMI W	28
17 RUOVESI SÄÄSNIEMI	29
18 RUOVESI MUROLE-HEKKAPERÄ 1	30
19 RUOVESI MUROLE-HEKKAPERÄ 2	32
20 RUOVESI MUROLEENKOSKI 1.....	33
21 RUOVESI VÄRKKINIEMI 1.....	34
22 RUOVESI VÄRKKINIEMI 2.....	36
23 RUOVESI MURRONVAINIO 1	36
24 RUOVESI MURRONVAINIO 2	38
25 RUOVESI TOKONEN N	38
26 RUOVESI UITOSLAHTI	39
27 RUOVESI LOILOVUORI.....	40
28 RUOVESI MAJANIEMI B.....	40
29 RUOVESI ISO SIIKONEN	41
30 RUOVESI KOLJONSAARI.....	42
31 RUOVESI PYSSYNIEMI.....	44
32 RUOVESI PÖYKKYSAARI	46
33 RUOVESI KAUGHTIONNIEMI C.....	48

34 RUOVESI ITÄ-SOTKA.....	49
35 RUOVESI MUSTASAARI	50
36 RUOVESI LAIVARANTA 1	52
37 RUOVESI JAAKONSAARI.....	53
38 RUOVESI SALONSAARI.....	55
39 RUOVESI MAJANIEMI A.....	56
40 RUOVESI LAPINLAHTI	58
41 RUOVESI LAPINKANTA	59
42 RUOVESI PILKANNIEMI	59
43 RUOVESI MAJASAARI	62
44 RUOVESI MAJASAAREN KIUAS.....	63
45 RUOVESI KAIVOKSEN KANAVA.....	64
46 RUOVESI VÄHÄ MURTOSAARI	65
47 RUOVESI KILVENSAARI S.....	66
48 RUOVESI ISO MURTOSAARI.....	66
49 RUOVESI KILVENSAARI NE	67
50 RUOVESI KILVENSAARI SE	67
51 RUOVESI SOHVANNIEMI.....	67
52 RUOVESI KAUHTIONNIEMI A.....	69
53 RUOVESI KAUHTIONNIEMI B.....	69
54 RUOVESI JOKIRANTA	71
55 RUOVESI LAPINNIEMI	72
57 RUOVESI SOTKANSAARI	74
58 RUOVESI LIETSAARI 1	75
59 RUOVESI VARISNIEMI	77
60 RUOVESI ÄIJÄNNIEMEN VARUSTUKSET	78
61 RUOVESI VISUVESI YLÄ-JARKKO	79
62 RUOVESI LIETSAARI 3	80
63 RUOVESI RUHALA.....	81
64 RUOVESI MUROLEENKOSKI 2.....	81
65 RUOVESI KAUTUNHARJU 2.....	81
66 RUOVESI MUROLEENKOSKI 3.....	82
67 RUOVESI MUROLEENKOSKI 4.....	82
68 RUOVESI RAJALA.....	83
69 RUOVESI LOILO.....	83
70 RUOVESI HUINIEMI 1	84
71 RUOVESI HUINIEMI 2	86
72 RUOVESI VÄÄRÄSUUNVUOREN TERVAH.....	87
73 RUOVESI LAMMASLAHTI	89
74 RUOVESI TAKALAHTI	91
75 RUOVESI ORANNIEMI	93
76 RUOVESI KORPULANLAHTI.....	96
77 RUOVESI REHOLANMÄKI.....	98
78 RUOVESI HANHO-MAJANIEMI 2	100
79 RUOVESI LYLYNIEMI.....	101
80 RUOVESI PISPALANNIEMI	104
81 RUOVESI KOMPANJÄRVI	106
82 RUOVESI KONTUNIEMI	108
83 RUOVESI SAARIJÄRVI.....	111

84 RUOVESI KUIVAJÄRVI.....	113
85 RUOVESI LIKASENKOSKEN MYLLY	114
86 RUOVESI JUANJÄRVEN MYLLY.....	117
87 RUOVESI LUKKONOKKA.....	119
88 RUOVESI UNINIEMI	121
89 RUOVESI PIHLAJALAHDEN TALOTONTTI.....	122
90 RUOVESI PIHLAJAJÄRVEN TALOTONTTI	124
91 RUOVESI PIHLAJALAHTI RIEKKOLA	126
RUOVESI 92 RAJALAHTI-PAKKA	127
RUOVESI 93 RAJALAHTI TYRNI.....	129
Vanhat talot.....	131
Hanzo.....	131
Kovero Kivioja	132
Pajulahti Keitunniemi.....	133
Pajuskylä.....	134
Pappilankulma.....	135
Pihlajalahti	136
Pihlajalahti Mommo	137
Pihlajalahti-Riekkolanperä	138
Pihlajalahti Syvälahti.....	139
Rajalahti	140
Siikalahti.....	141
Storminniemi	142

Paikat nro **70-86 ja 89-93** ovat v. 2008 inventoinnissa esiin tulleita.

Kansikuva: paikka nro 52, Kauhtionniemi A, lapinraunio.

Perustiedot

- Alue:* Kaikki Ruoveden ranta-alueet poisluettuna Helvetinjärven kansallispuiston alue. Inventoinnin maastotyössä ei inventoitu jo 2000-luvulla rantakaavoitettuja ja aiemmin inventoituja alueita.
- Tarkoitus:* Tarkistaa riittävässä määrin, tihein pistokokein ja maastoltaan muinaisjäänöksille otollisilla alueilla kattavasti onko kaavoitettavalla alueella muinaisjäänöksiä. Etsiä uusia muinaisjäänöksiä. Alustavasti rajata muinaisjäänökset niin, että ne voidaan asianmukaisesti merkitä kaavaan.
- Työaika:* Kenttätyöaika: 7.-16.7 ja 9.-15.9.2008.
- Kustantaja:* Ramboll Finland Oy/ Sigma Konsultit
- Tekijät:* Mikroliitti Oy Timo Jussila ja Hannu Poutiainen.
- Aiemmat tutkimukset:* Salo U, inventointi 1954, Huurre M inventointi 1970, useita pienempien kaava-alueiden inventointeja:
- Jussila T & Sepänmaa T: Pirkanmaan historiallisen ajan muinaisjäänösten inventointi 2002.
 - Luoto K: Murolen kanava-alueen hist. ajan muinaisjäänösten inventointi 2003
 - Jussila T: Ruhala, Kauttu, Visuvesi. Kaava-alueiden inventointi 2003 + täydennys: Lukkonokan kartoitus 2004.
 - Jussila T: Kukonpohjan-Valkealan alueen inventointi 2003
 - Jussila T: Salonsaaren pohjoisosan ja Tuuhoskylän inventointi 2003

- Jussila T: Sääsniemen muinaisjäännösinventointi 2004
- Jussila T: Ruoveden Visuveden Koukkarin asuinpaikan tarkastus 2005
- Jussila T: Murolen kyläalueen ja kanava-alueen inventointi 2005
- Jussila T: Värkkiniemi, Ranta-asemakaavan muutosalueen inventointi 2005
- Taivainen J: Lietsaaren ja Uniniemen alueen inventointi 2006.
- Poutiainen H: Kirkonkylän asemakaavan muutosalueen kaakkoisosan rakennuspaikan nro 8, Riihitien ja Laivarannantien välillä arkeologinen tarkastus 2008

Tulokset: Alueelta löytyi kahdeksan ennestään tuntematonta kivikautista asuinpaikkaa ja yksi joka jäi löytöjen vähyyden takia hajalöytöpaikaksi. Kaikki asuinpaikat yhtä lukuun ottamatta ehjiä metsämaalla sijaitsevia. Lisäksi havaittiin yksi ennestään tuntematon lapinraunio, useita tervahautoja, hiilihautoja ja yksi vanha kivilouhos, sekä pari myllynrauniota. Yksi ennestään tunnettu kiviröykkiökohde todettiin hävinneeksi ja parin kohdalla korjattiin koordinaattitietoja. 1700-luvun karttojen perusteella havaittiin viisi autioitunutta kylä/talotonttia. Löydöt: KM 37785 - 37793.

Inventointi

Inventointi suoritettiin kahdessa osassa v. 2008 heinäkuussa ja syyskuussa, jolloin toivottiin päästävän kynnetyille pelloille (lähinnä vanhojen talonpaikkojen liepeillä – ei päästy, ei oltu missään kynnetty). Maastotyö tehtiin kahden arkeologin voimin jolloin pääosan ajasta arkeologit kulkivat samalla seudulla mutta eri reittejä. Yhteyttä pidettiin radiopuhelimilla ja tarvittaessa koonnuttiin tehokkaampaan koekuopitukseen arkeologin kannalta mehevältä näyttäneille maastonkohdille mistä vähällä koekuopituksella ei näyttänyt tulevan merkkejä esihistoriasta. Koekuopilla tarkoitetaan tässä n. 20-40 cm läpimittaista epäsäännöllisen muotoista (pyöreä-soikea / neli-useampisivuinen) kuoppaa, josta maa kaivettiin esiin 1-3:lla n. 20-30 cm syvyyteen ulottuvalla ison soralapion rouhaisulla ja maa-aines joko seulottiin tai pöyhittiin lastalla kuopan vieressä. Tarvittaessa kuoppien seinämiä ja pohjaa vielä pengottiin lastalla

Ruoveden rannoilla on 2000-luvulla suoritettu useita pienempien rantakaava-alueiden inventointeja. Näitä alueita ei nyt katsottu uudestaan. Inventointi keskittyi rakentamattomille rannoille. Pihamaita ei katsottu. Lampia ja pieniä ylänköjärviä, jotka eivät koskaan ole olleet osana laajempaa vesistöä (Muinais-Näsijärvi, Ancylusjärvi) ihmisasutuksen aikana ei katsottu lainkaan. Kuten muuallakin Suomessa on Ruovedelläkin arkeologin kannalta parhaat maastonkohdat usein jo rakennettu ja arkeologille jää nyt katsottavaksi ”toiseksi” ja monin paikoin ”kolmanneksi” parhaat maastonkohdat, jos aina niitäkään. Ruoveden rannoilla on huomattavasti enemmän ”tuoreita”, rakennettuja mökkitontteja ja mökitetty kokonaisia alueita joita ei ole merkitty keväällä 2008 hankittuihin mml:n maastotietokannan karttoihin. Usein mennessämme kartalta katsottuna hyvän näköiselle ja autiolle alueelle olikin ranta jo täysin rakennettu. Tämä tietenkin tavallaan helpotti laajan alueen inventointia ja mahdollisti tiheämpien pistokokeiden tekemisen vielä autioille rannoille. Pienvesillä mökittyminen vaikuttaa suuresti inventoinnin tulokseen, koska pienvesireiillä tai pienehköllä järvellä saattaa koko esihistoriallisena aikana olla sijoittunut kaiken kaikkiaan vain yksi tai kaksi asuin- tai leiripaikkaa ja soveliaita maastonkohtia niille on parhaimmillaan muutama per järvi, jolloin rakentamisen osuminen pienialaisen muinaisen leiripaikan päälle on todennäköistä. Varsinkin jos vesistöissä ei ole tapahtunut sellaisia vedentason muutoksia että muinaisrannat olisivat kauempana nykyrannasta.

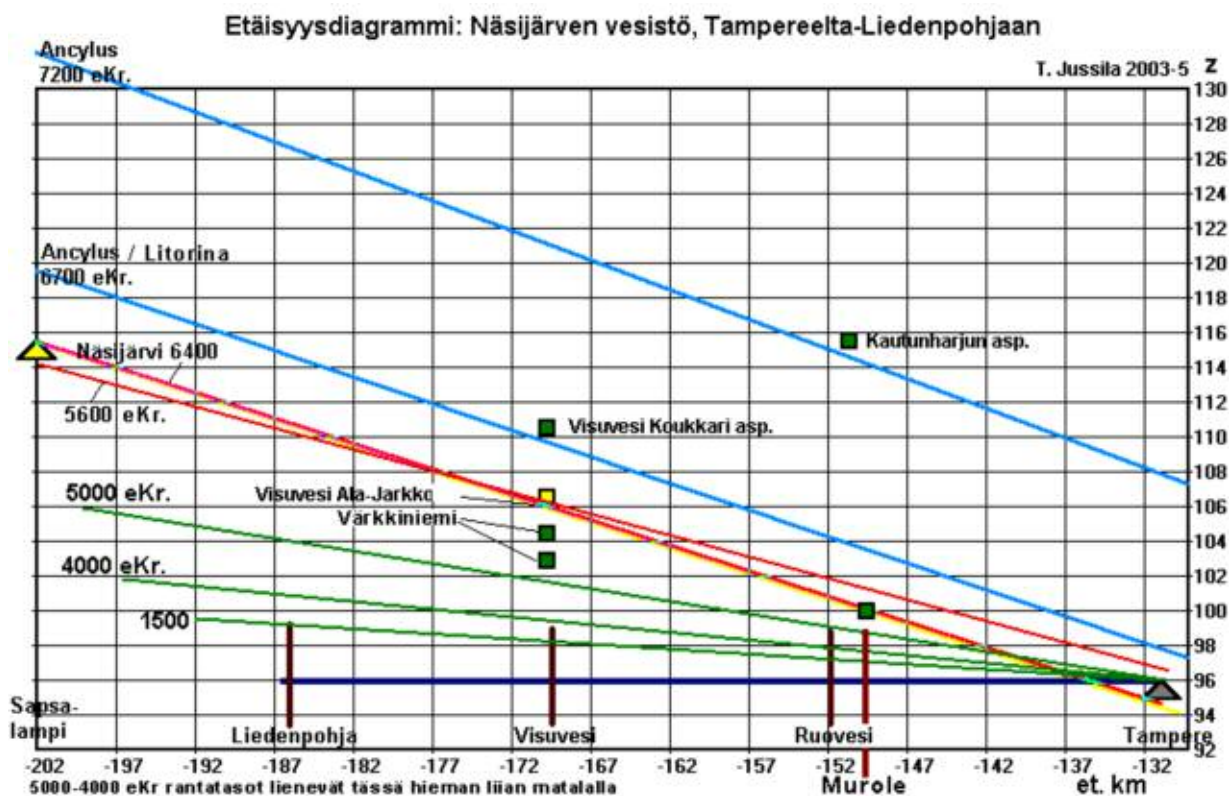
Varsin yleisesti Ruoveden rannat ovat kallioisia ja jyrkkiä sekä hyvin kivisiä. Alueelta on vaikea löytää muinaisia asuinpaikkoja, jotka saattavat sijaita pienialaisilla ja vähäkivisemmällä maastoläikillä romelikon ja kallion kupeessa. On hyvin todennäköistä että alueella on vielä havaitsemat-

tomia muinaisjäännöksiä. Rantasidonnaisia muinaisjäännöksiä (pyyntikulttuurin asuinpaikkoja) alueelta voi löytää Visuvedeltä n. 140 m korkeustason alapuolelta (Ancyclusjärvi n. 8000 eKr.) ja Muroleessa n. 128 m tason alapuolelta. Pääosa muinaisjäännöksistä sijoittuu Muinaisen Näsijärven maksimitasolle (alueella n. 5600 eKr.) ja sen alapuolelle, Visuvedellä n. 104 m tasolle ja Muroleessa n. 101 m tasolle ja niiden alapuolelle.

Moni lapinrauniona (pronssi-varhaisrautakautinen hautaraunio) mainittu muinaisjäännös saattaa olla ns. eräsijan kiuas, jotka ajoittuvat aikaan ennen maanviljelykulttuurin asutuksen vakiintumista 1500-luvulla. Alueella on runsaasti eräsijoihin liittyvää nimitystä (Maja-, Pirtti, Sauna-). Näitä eräsijoja etsittiin alueelta mm. 2002 Pirkanmaan historiallisen ajan muinaisjäännösten inventoinnissa. Sen raportissa on tarkka selvitys eräsijoista.

Näsijärven rannansiirtyminen:

Diagrammissa katsotaan eri ikäisiä muinaisrantoja lounaasta koilliseen. Rannat ovat kallistuneita luoteesta kaakkoon, mitä vanhempi ranta sitä kallistuneempi. Diagrammin perusteet: Tikkanen M & Seppä H, 2001: Post-glacial history of Lake Näsijärvi, Finland, and the origin of the Tammerkoski Rapids. *Fennia* 179: 1 : 129-141.



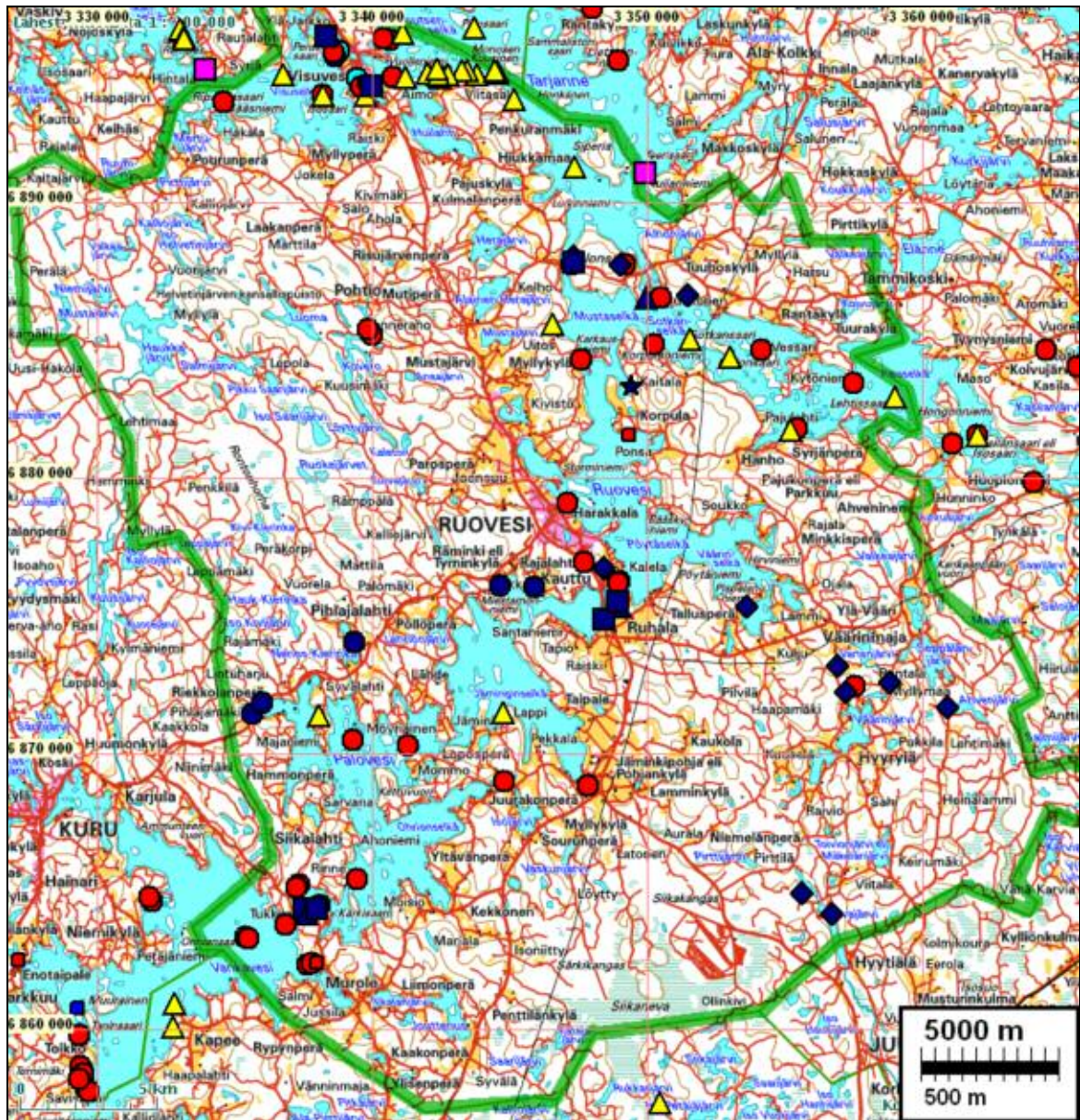
Paikkojen numerointi perustuu aiempien alueella tehtyjen inventointiraporttien numerointiin eikä se välttämättä ole yhtenevä Muinaisjäännösrekisterin numerointiin. Paikkanumeroiden tarkoitus tässä raportissa on niiden helpompi osoittaminen kartoilla eikä niille tule antaa laajempaa merkitystä.

Tässä raportissa on kuvattu kaikki Ruoveden muinaisjäännökset vaikka huomattava osa niistä sijaitsee tämän inventoinnin tutkimusalueen ulkopuolella jo kaavoitetuilla ja 2000-luvulla inventoiduilla alueilla, joita ei nyt maastossa tutkittu. Tämä ratkaisu on tekijälle helpompi ja toivottavasti myös raportin käyttäjille kuin tähän kaavaan kuulumattomien lukuisten "repaleisten" alueiden rajaaminen ja niiden muinaisjäännösten raakkaaminen.

Espoossa 30.01.2009

Timo Jussila

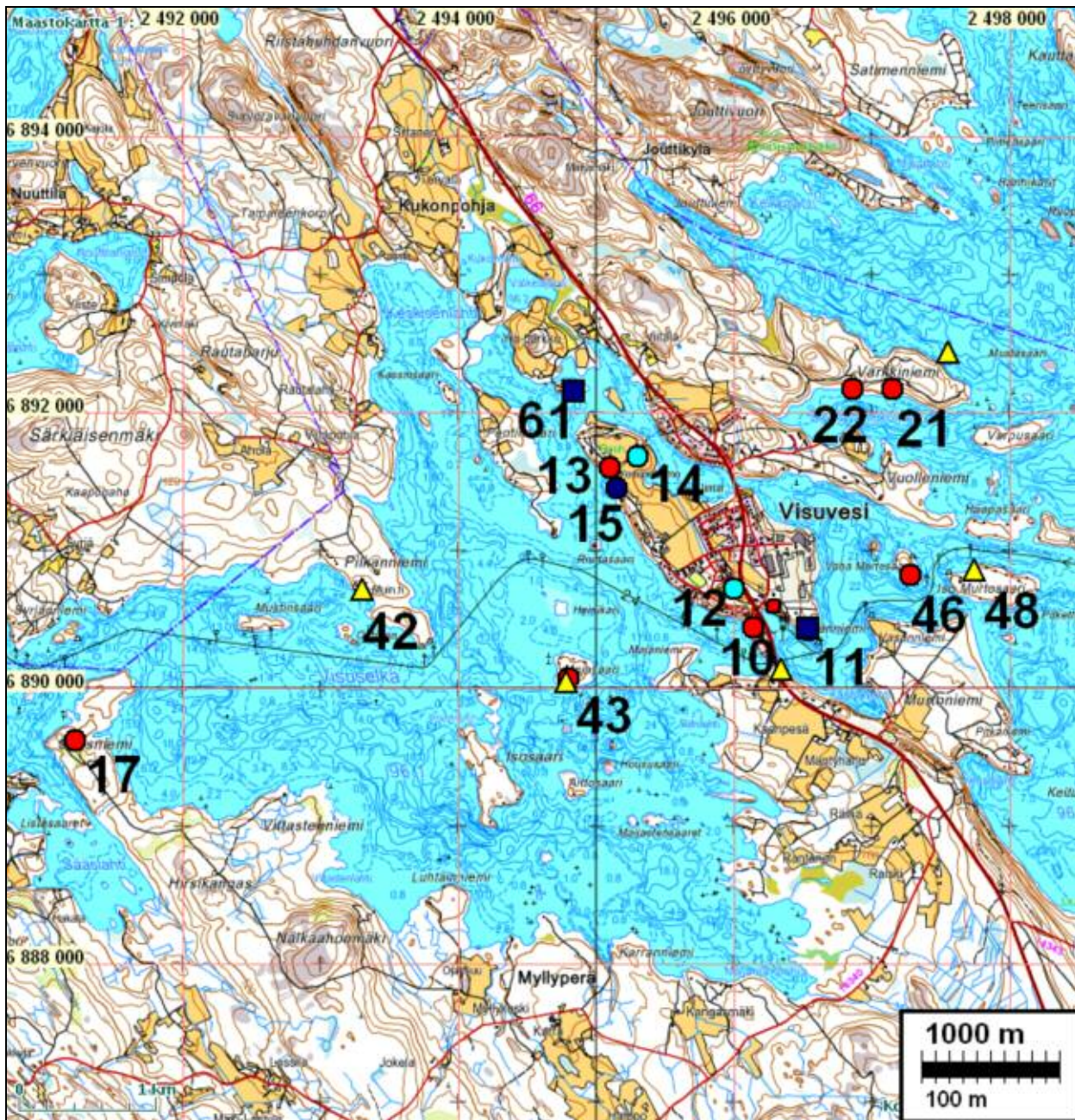
Yleiskartta



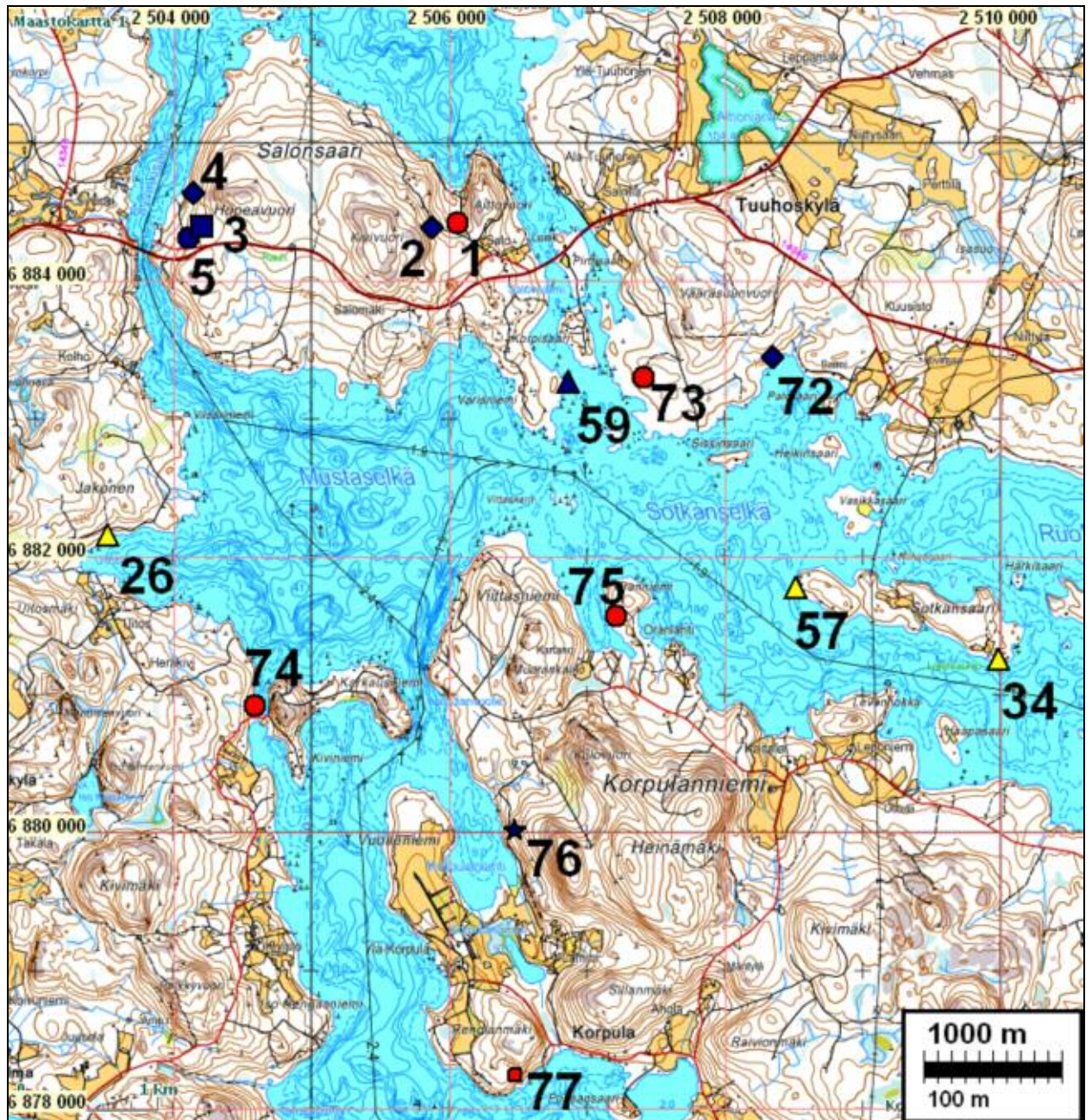
Punaiset kivikautisia asuinpaikkoja, keltaiset rökkiöitä/lapinraunioita. Siniset historiallisen ajan muinaisjännöksiä.

Aluekartat

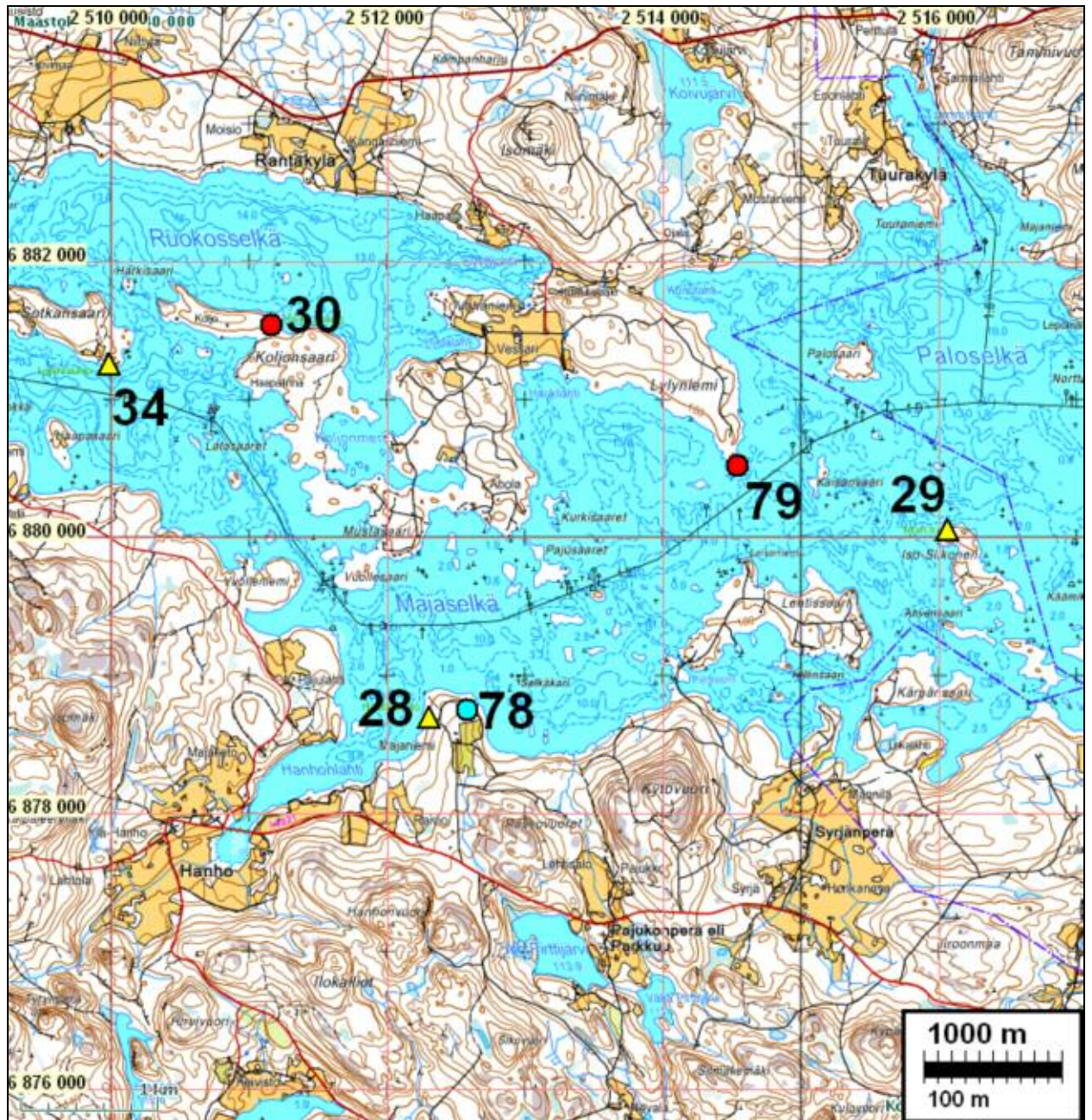
Visuvesi



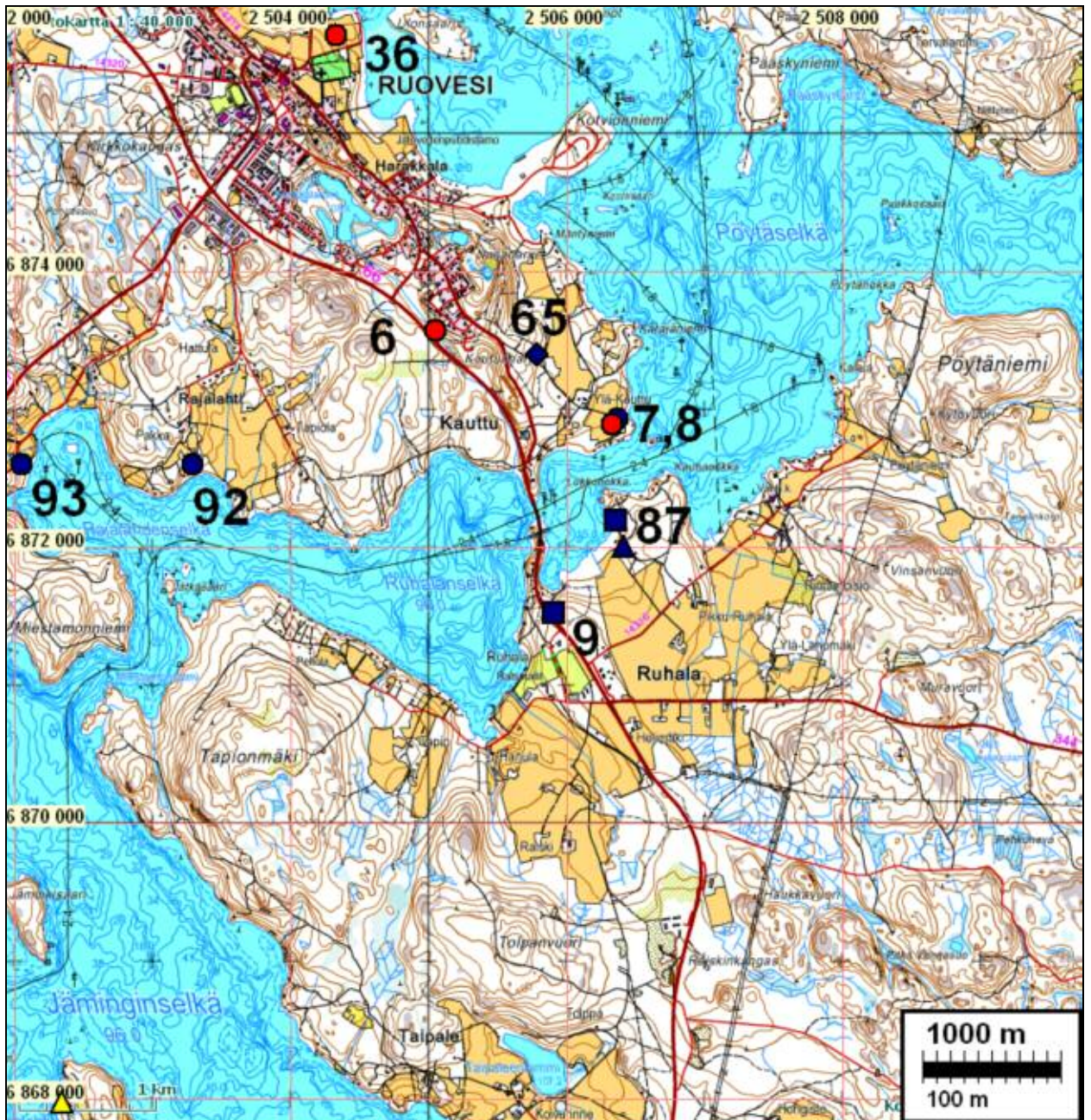
Sotkanselkä Tuuhoskylä



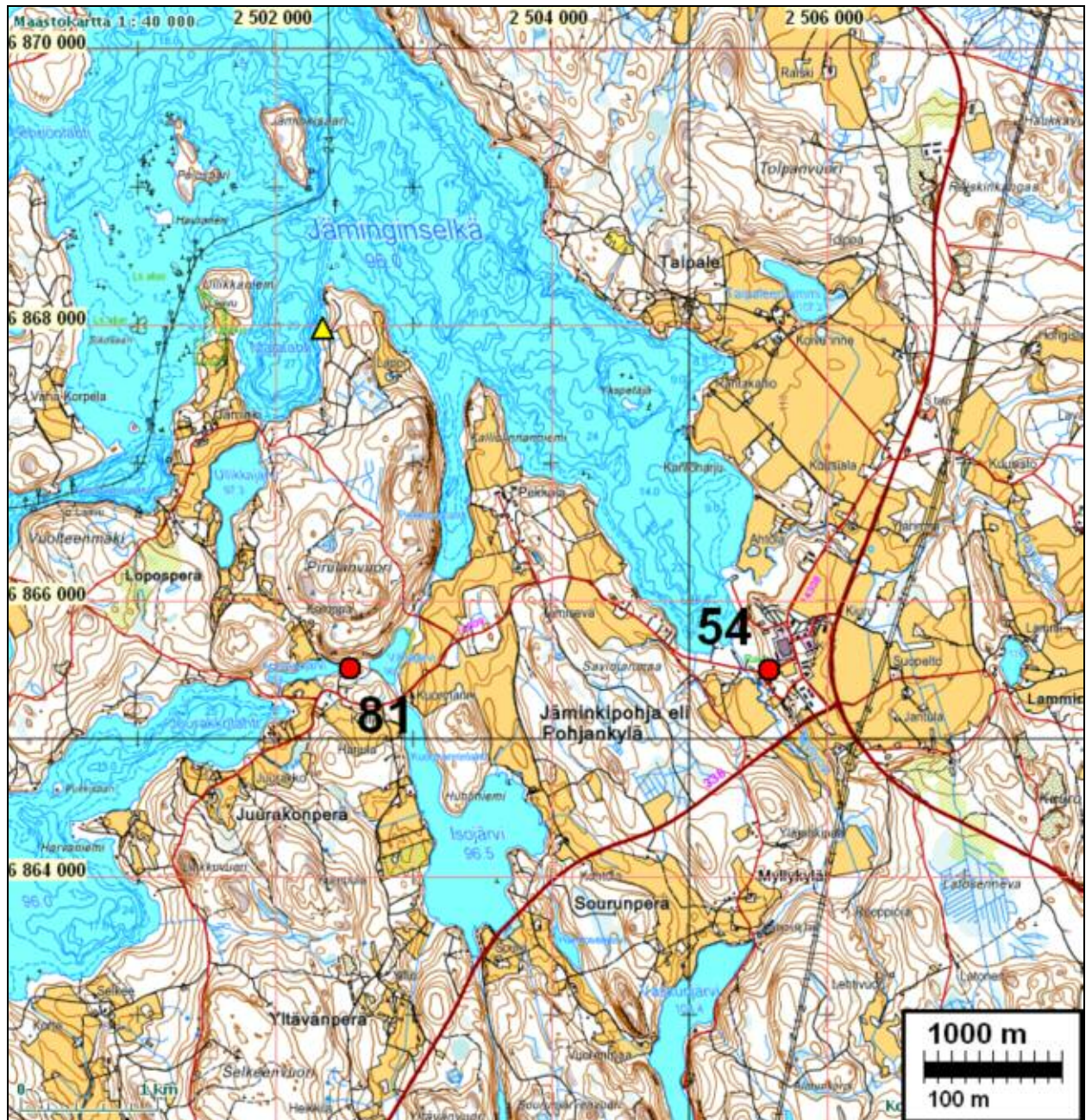
Rantakylä-Hanho



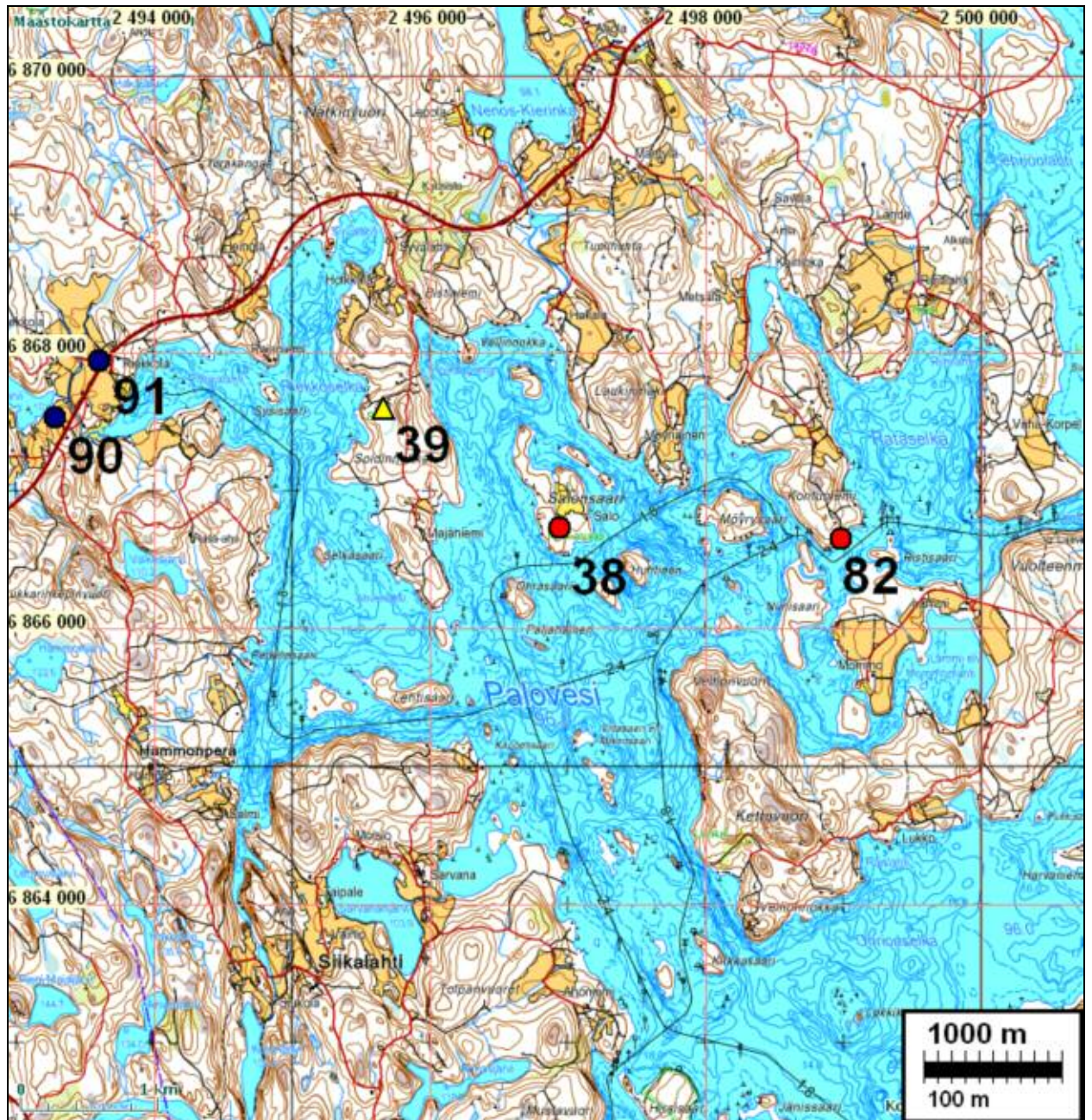
Kauttu-Rajalahti



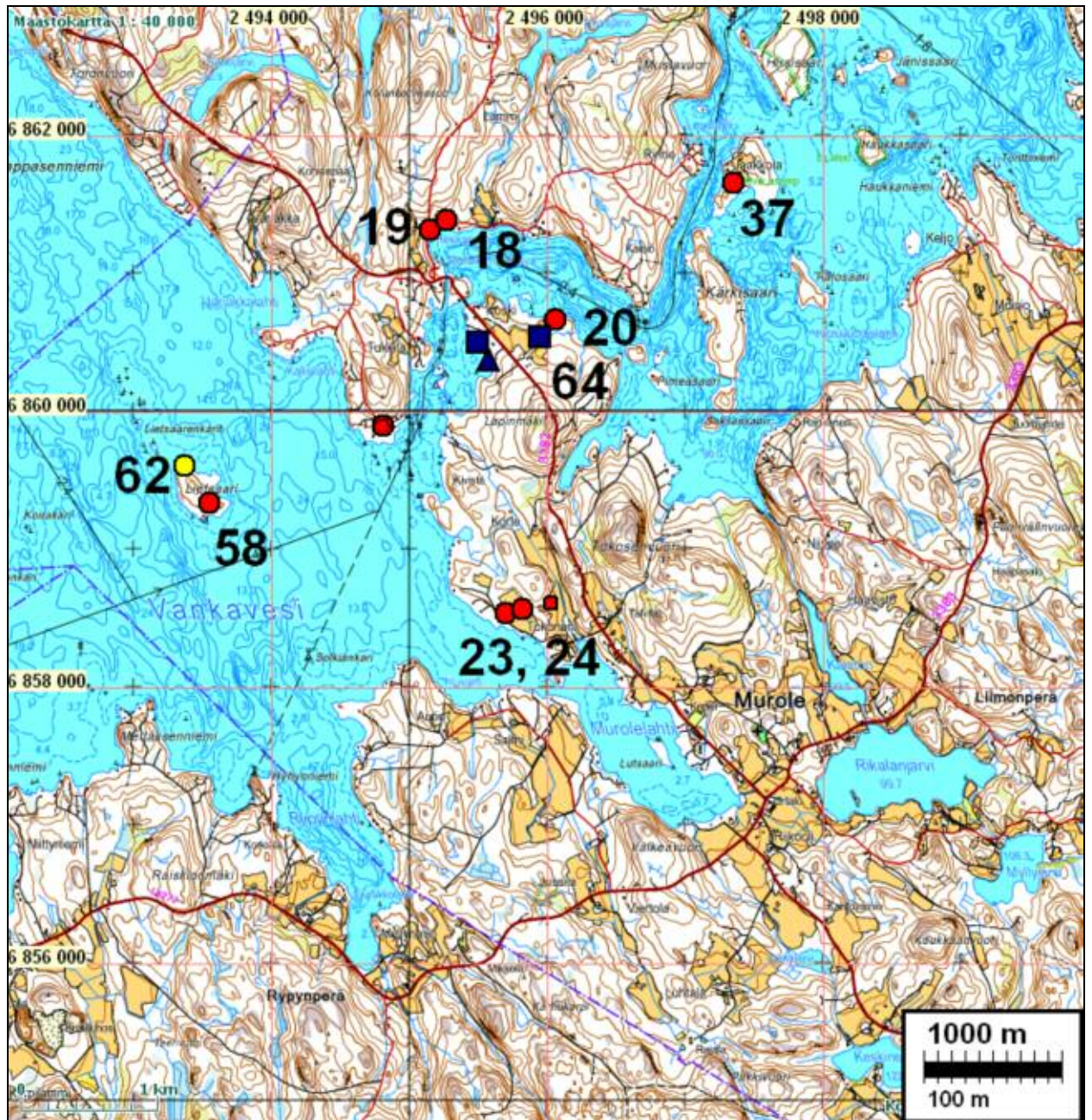
Jäminkipohja



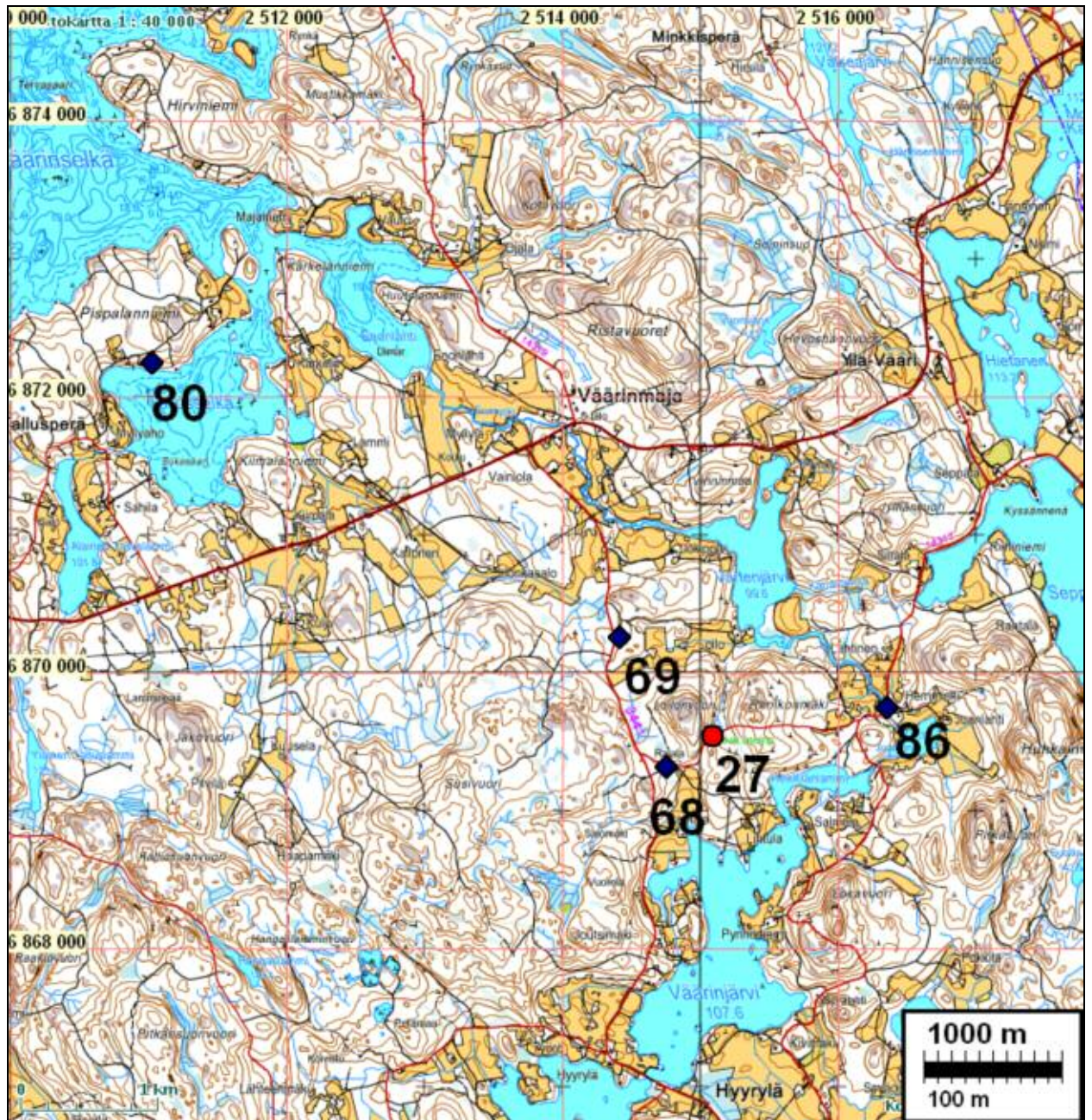
Palovesi



Murole



Väärinmaja



Muinaisjännökset

1 RUOVESI SALONSAARI AITTOLAHTI

Rauh.lk: 2

Ajoitus: kivikautinen: myöhäismesoliittinen

Laji: asuinpaikka

Kartta: 2231 03 x: 6884 42 y: 2506 06 z: 107 ±1 m
 p: 6887 77 i: 3349 23

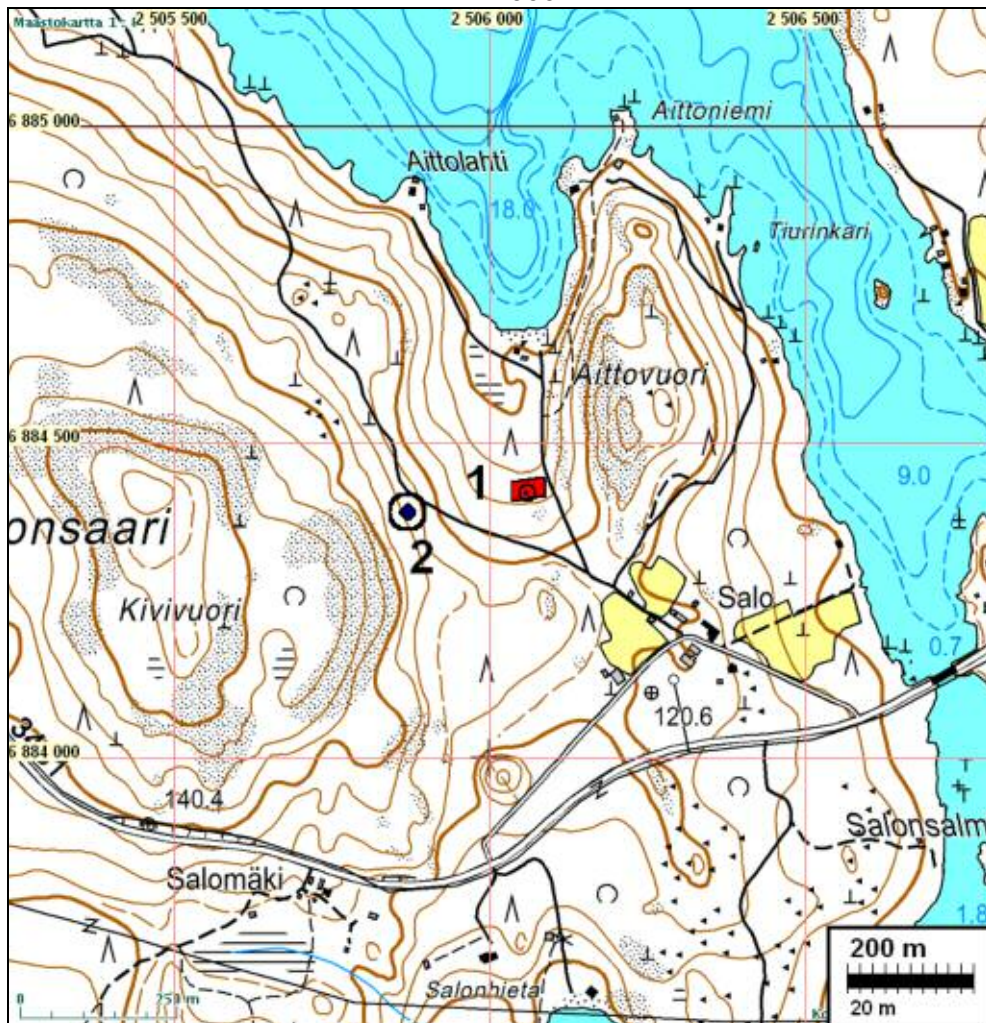
Tutkijat: Jussila T 2003 inventointi

Löydöt: KM 33792:1, 15 g, 12 kpl, kvartsi-iskoksia, Jussila T 2003, diar. 18.6.2003, metsänlaikutusvaoista.

Sijainti: Paikka sijaitsee Ruoveden kirkosta 9,2 km pohjoiseen, Salonsaaren pohjoisrannan itäosassa olevan Aittolahden pohjukassa, rannasta 250 m etelään, kallioiden välissä olevan hiekkaisen jyrkän rinteet loivassa alaosassa, rantaan menevän tien länsipuolella 20-60 m.

Huomiot: MJR nro 37. Jyrkän rinteet alaosassa on loiva, muodostaen hyllymäisen tasanteen. Tällä tasanteella on metsänlaikutusvaoissa kvartseja. Paikalla on ollut kapea lahti, jonka pohjukassa asuinpaikka on. Kevyttä laikutusta lukuun ottamatta paikka on ehjä ja hyväkuntoinen.

1:12 000



Kartta: 2231 03 x: 6884 39 y: 2504 21
p: 6887 82 i: 3347 38

Tutkijat: Jussila T 2003 inventointi

Sijainti: Paikka sijaitsee Ruoveden kirkosta 9 km pohjoiseen, Salonsaaren länsirannalla, Syvinkisalmen itärannalla sillan pohjoispuolella, rannasta 300-100 m.

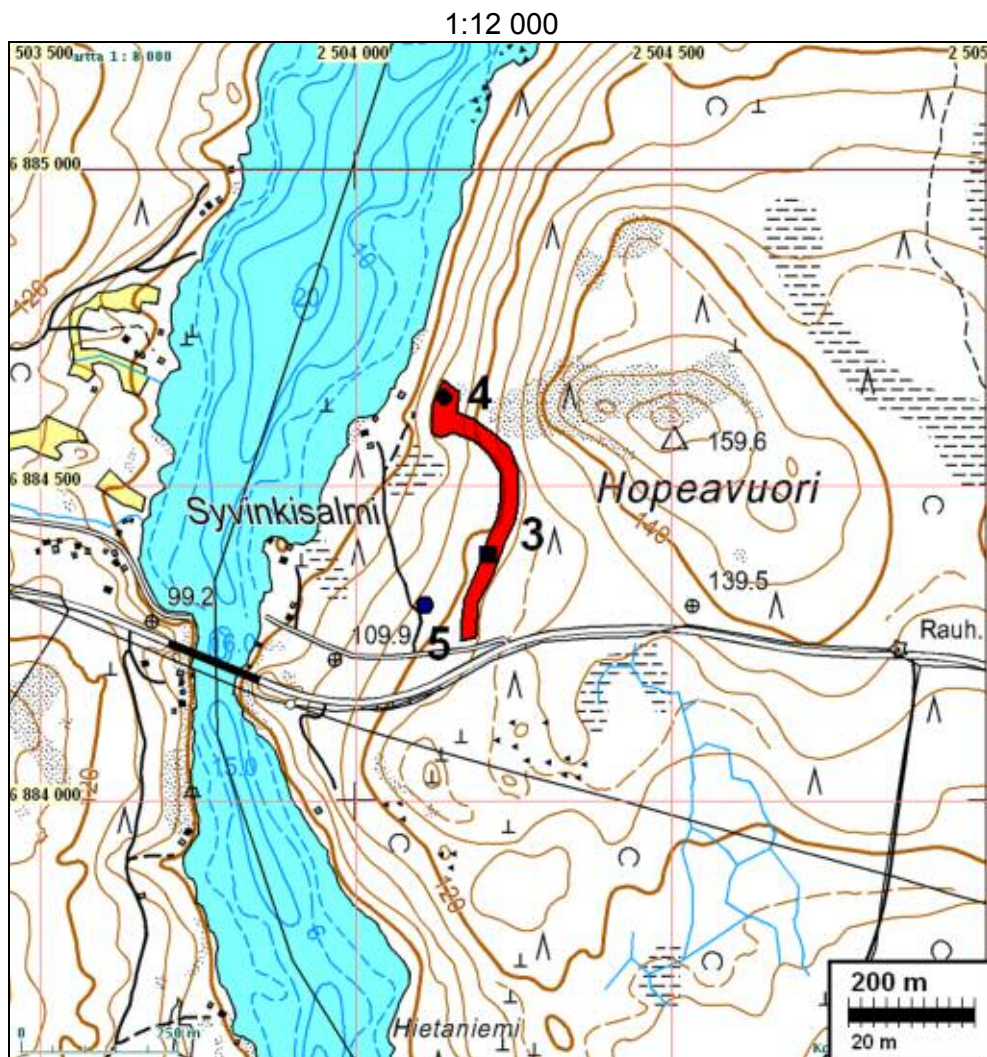
Huomiot: MJR nro 511. Ensimmäisen maailmansodan aikainen varustus. Juoksuhauda sijaitsee jyrkän rinteiden yläosassa ja ulottuu vanhan maantien varresta 280 m pohjoiseen, jossa se kääntyy rantaa kohden jatkuen 140 m matkan em. tasanteelle, jossa on suurempia kaivantoja - tukikohta. Juoksuhauda on hyvin säilynyt koskemattomana metsässä.

Eteläpää: 6884262, 2504174

Mutka: 6884528, 2504256

Pohjoispää 6884608, 2504134, tukikohta

Ilmakuva seur. sivulla.



4 RUOVESI SALONSAARI SYVINKISALMI 2

Rauh.lk: 2

Ajoitus: historiallinen: uusiaika

- Tutkijat: Jussila T 2003 inventointi
- Sijainti: Paikka sijaitsee Ruoveden kirkosta 9 km pohjoiseen, Salonsaaren länsirannalla, Syvinkisalmen itärannalla, sillasta 310 m länteen, rannasta n. 260 m, vanhalta maantieltä 70 m pohjoiseen, mökkitien itäkupeessa, rinteeseen yläpäässä olevan tasanteen reunalla.
- Huomiot: Rantaan menevän mökkitien kupeessa, vanhalta maantieltä 70 pohjoiseen, on kiu-kaan raunio ja sen ympärillä rakennuksen nurkkakivet. Salon talon vanhan isännän mukaan rinteeseen alaosassa on ollut vielä hänen lapsuudessaan näkyvissä viitteitä vanhasta pellostä. Sitä on silloin sanottu "Piilon pelloksi" ja hän oletti paikalla olleen joskus "Piilon torpan", josta tosin ei ollut edes tuolloin (ennen sotia) tarkempaa muistitietoa jäljellä. Kyseessä lieneekin vanhan torpan raunio, joka on arkeologin kannalta hyvin säilynyt ja siten suojelemisen arvoinen.'

Ilmakuva edell. sivulla
Kartta s. 19.

6 RUOVESI KAUTUNHARJU

Rauh.lk: 2
Ajoitus: kivikautinen
Laji: asuinpaikka

Kartta: 2231 02 x: 6873 57 y: 2505 05 z: 115 ±1 m
 p: 6876 97 i: 3347 72

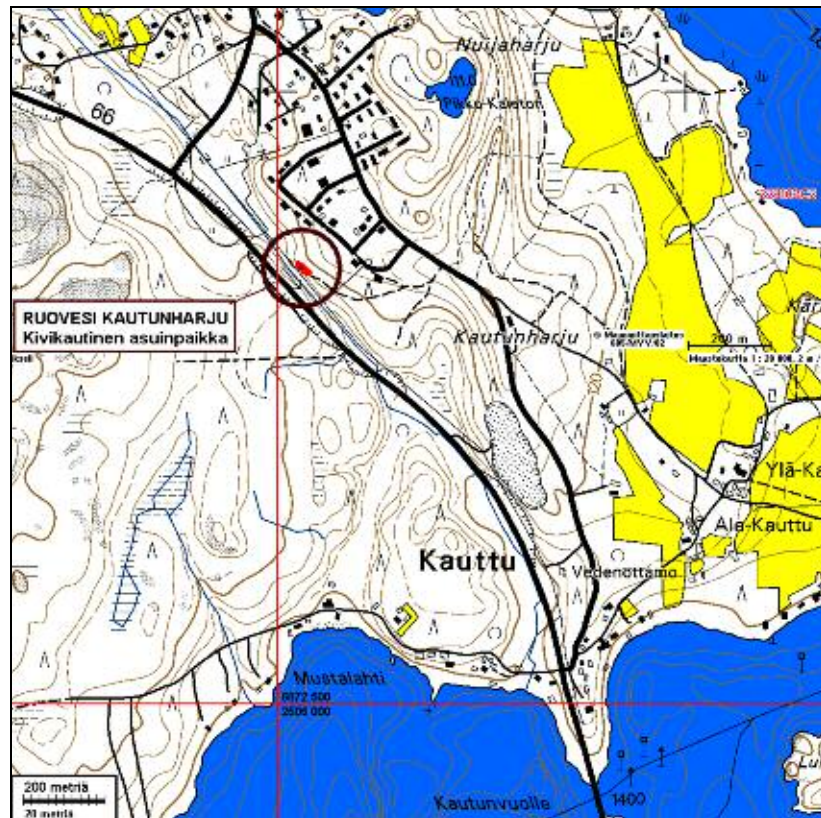
Tutkijat: Jussila T 2003 inventointi
Löydöt: KM 35582:2, 2 g, 9 kpl, palanutta luuta, Jussila T 2003, diar. 15.11.2005.
:1, 10 g, 4 kpl, kvartsi-iskoksia, tieleikkauksesta.

Sijainti: Paikka sijaitsee Ruoveden kirkosta 2,0 km etelään, Kautunvuoltesta valtatieä pitkin 1500 m pohjoiseen, tieltä 60 m koilliseen, kapean kurun koillispuolisella rinteellä olevalla tasanteella, kohdalla missä tasanteen reunalla kulkeva kävelytie laskee tasanteelta kurun pohjalle.

Huomiot: MJR nro 39. Asuinpaikka on mäntyvaltaisessa sekametsässä Kautunharjun lounaisrinteellä. Maaperä alueella on lajittunut hiekka. Harjun rinteellä on n. 10-30 m leveä tasanne n. 115 m korkeustasolla. Asuinpaikka on tasanteen pohjoispäässä, sen pohjoispuolella tasanne muuttuu rinteeksi. Tasanteelta laskee muinaisranta-törmä jyrkästi syvään rotkomaiseen kuruun, joka alkaa laaksona Kautunvuolteen länsipuolelta ja kulkee kaventuen pohjoiseen. Asuinpaikan kohdalla kuru on ka-peimmillaan - n. 30 m leveä muinainen salmi - minkä jälkeen luoteeseen mentä-essä kuru laajenee leveäksi laaksoksi joka jatkuu Koukkulammelle (109 m mpy). Laakso on ollut Koukkulammelle asti yhtenäinen Ancyliusjärven lahti n. 6900 eKr. saakka, kunnes se on kuivahtanut ja lammet kuroutuneet.

Asuinpaikka on em. tasanteen pohjoispäässä, osin tieleikkauksen tuhoama. Leik-kauksessa on näkyvissä kvartseja sekä palanutta luuta. Tien pinnassa on leikkauk-sen eteläpuolella tasanteella näkyvissä mahdollinen lieden jäännös: palaneita kiviä rykelmä. Asuinpaikka on enimmiltä osin ehjä, eteläosaltaan osin kevyen polkumai-sen tien alla, pohjoislaitaan osin leikkauksen tuhoama.

Näsijärven rannansiirtymiskronologian mukaan asuinpaikka on siis Ancyclusjärven aikainen ja se on voinut olla asuttuna 7200-7000 eKr.



7 RUOVESI KAUTUN TALO

Rauh.lk: 2

Ajoitus: historiallinen

Laji: asuinpaikka

Kartta: 2231 02 x: 6872 93 y: 2506 37 z: 106 ±1 m
 p: 6876 29 i: 3349 01

Tutkijat: Jussila T 2003 inventointi

Sijainti: Paikka sijaitsee Ruoveden kirkosta 3,3 km kaakkoon, Laajan niemen kärkialueella pellossa, Kautunvuolteesta 880 m NE, Ylä-Kautun talosta 260 m itä-kaakkoon, Mökkitien eteläpuolella, tien kaarteesta (jossa risteää itärantaan menevä ura) 30 m länteen.

Huomiot: MJR nro 508. Paikalla on ollut talo vielä 1790-luvulla. Kautun talo on perustettu 1547-61 aikavälillä. Talonpaikka on paikannettu isojakokartan perusteella. Paikalla on nyt siirtonurmiviljelmä, joka oli paikalla käytössä onneksi talon paikalta korjattu, joten koekuoppien tekeminen olisi mahdollista. Talonpaikka paikallistui koekuoppien perusteella koordinaattien kohdalle: 30 m mökkitien kaarteesta ja rantaan menevän tien risteyksestä länteen ja 12 m tieltä etelään. Tällä kohdalla oli koekuopissa kyntökerroksessa palanutta savea, tiilenpaloja ja rikkonaista kiveä, sekä kyntökerroksen alla n. 50 cm syvyyteen asti vahva nokimaa. Tästä kuopasta 20 m länteen ja 10 m etelään oli kyntökerroksen alapuolella puhdas hiekkamaa. Kyntökerroksessa oli tosin tiilenpaloja ym. asumisperäistä jätettä, kuten piin paloja, liitupii-

Kartta: 2214 10 x: 6890 42 y: 2496 54 z: 100
p: 6894 20 i: 3340 00

Tutkijat: Huurre M 1970 inventointi, Vanhatalo S 1996 kaivaus, Jussila T 2003 inventointi
Löydöt: KM 18331:1-2, kvartsi-iskoksia, Huurre M 1970.

Sijainti: Paikka sijaitsee Ruoveden kirkosta 16,8 km pohjoiseen. Entisellä pellolla Visuveden kanavan koillispuolella olevassa niemessä. Lähellä on I maailmansodan aikaisia kaivantoja.

Huomiot: MJR nro 11. Paikka on vanhassa pellossa, joka nyt kasvaa saraa ja mäntyä ja on paikoin hyvin pusikkoinen. Huurteen mukaan löytöjä pellostä rinteeseen laelta, sekä myös alemmalta tasolta kapeasta niemestä. Havaittiin keittokuopan rinteeseen laen äärimmäisestä kärkinipukasta. Kuoppa on halkaisijaltaan 2,2 m ja syvyydeltään 60 cm, ei selvää vallia. Kuopan pohjalle tehdystä koekuopasta havaittiin hyvin syvällä (n. 40 cm) palaneita kiviä, mikä on tyypillistä juuri keittokuopille.

Kartta edell. sivulla

12 RUOVESI JÄRVYLÄISEN SUO

Rauh.lk: 2
Ajoitus: esihistoriallinen
Laji: asuinpaikka

Kartta: 2214 10 x: 6890 72 y: 2496 00 z: 105
p: 6894 53 i: 3339 47

Tutkijat: Huurre M 1970 inventointi, Söyrinki-Harmo L 1974 tarkastus
Löydöt: KM 18332.

Sijainti: Paikka sijaitsee Ruoveden kirkosta 17,4 km pohjoiseen. Peltorinteessä Järvyläisen suon, entisen pikku lammen N- ja E-puolella, heti valtatiehen länsipuolella.

Huomiot: MJR nro 12. Löydöt paikalta ovat reikäkivi ja kvartsi-iskoksia sekä tien läheltä Äänisen viherliusketta oleva taltta. Maaperä paikalla on hiekkaa. Tielinjan kohdalla on suoritettu koekaivauksia, mutta asuinpaikan ei jatku tälle alueelle. Matti Huurre 1970: Inventointikertomuksen kohde Visuvesi 7

Kartta edell. sivulla

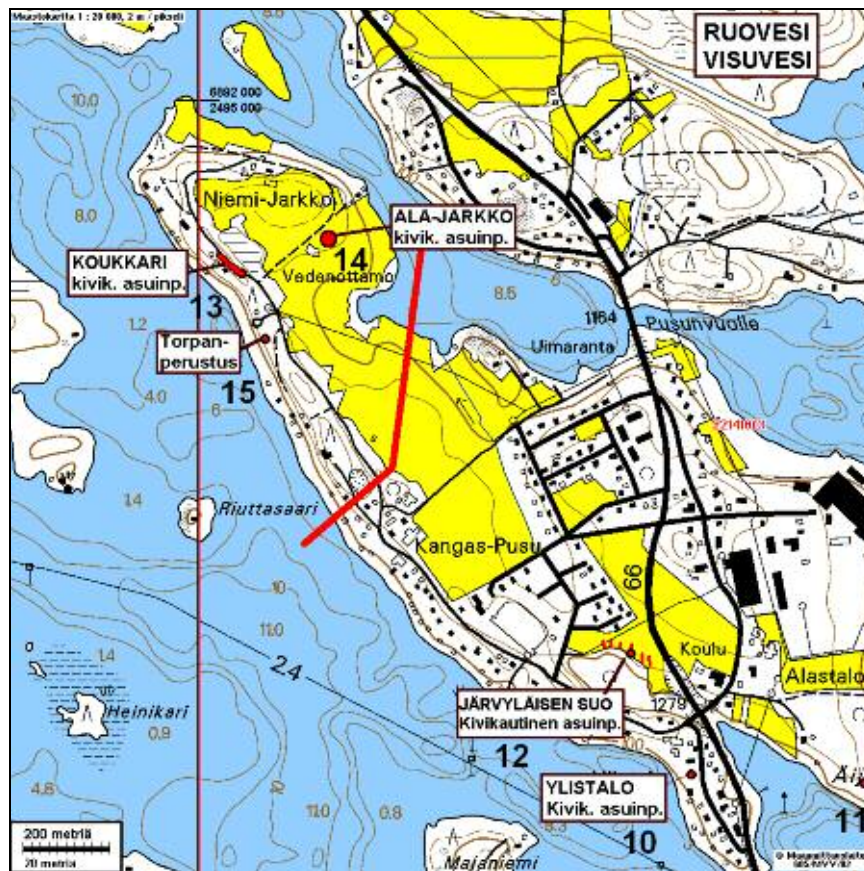
13 RUOVESI KOUKKARI

Rauh.lk: 2
Ajoitus: kivikautinen
Laji: asuinpaikka

Kartta: 2214 10 x: 6891 60 y: 2495 10 z: 110
p: 6895 45 i: 3338 61

Tutkijat: Huurre M 1970 inventointi, Jussila T 2003 inventointi
Löydöt: KM 18333.

- Sijainti:** Paikka sijaitsee Ruoveden kirkosta 18,6 km luoteeseen. Visuveden taajaman luoteispuolella niemessä, sen kärkialueen lounaisrannalla, Pusunharjun päällä.
- Huomiot:** MJR nro 13. Asuinpaikka sijaitsee niemen korkeimmalla kohdalla, kapeahkon harjanteen laella, heti alemmalla tasanteella olevan talon itäpuolella. Huurre havaitsi kvartseja harjanteen päällä kulkevalta tieuralta (nykyinen tie menee hieman idempänä lakitasanteen alapuolella), talon kaakkoispuolelta. Havaitsin samaiselta uralta kvartseja myös talon itä ja itä-koillispuolelta, harjanteen laelta. paikka on sorapohjainen ja mäntyä kasvava, entinen kevytrakenteinen tie on nyt lähinnä polun tasoa. Paikka on ilmeisen eheänä jäljellä.
- Näsijärven rannansiirtymiskronologian mukaan paikka on voinut ollut asuttuna Näsijärven kuroutumisen ja Tammerkosken puhkeamisen välisenä aikana n. 6400-5600 eKr.



14 RUOVESI ALA-JÄRKKO

- Rauh.lk: 2
 Ajoitus: esihistoriallinen
 Laji: asuinpaikka
- Kartta: 2214 10 x: 6891 68 y: 2495 30 z: 105
 p: 6895 52 i: 3338 82
- Tutkijat: Huurre M 1970 inventointi, Jussila T 2003 inventointi
- Löydöt: KM 18334.

- Sijainti: Paikka sijaitsee Ruoveden kirkosta 18,5 km pohjoiseen. Visuveden taajaman luoteispuolella olevassa niemessä, Niemi-jarkon talon eteläpuolella olevan mäen laen eteläreunalla, hiekkaisella, kaakkoon viettävällä peltorinteellä.
- Huomiot: MJR nro 14. Huurre havaitsi avoimessa pellossa kvartseja. Käydessäni paikalla oli pelto oljella. Tutkin peltoalueet pintapuolisesti, mutta en havainnut mitään lisää. Huurre on tarkastanut pellot perusteellisesti kun ne ovat olleet avoimina, joten on olettava, että mitään uutta tuskin peltoalueelta on löydettävissä.

Kartta edell. sivulla

15 RUOVESI NIEMI-JARKON TORPANPAIKKA

- Rauh.lk: 3
 Ajoitus: historiallinen
 Laji: asuinpaikka
- Kartta: 2214 10 x: 6891 45 y: 2495 15 z: 105
 p: 6895 31 i: 3338 66
- Tutkijat: Jussila T 2003 inventointi

- Sijainti: Paikka sijaitsee Ruoveden kirkosta 18,4 km luoteeseen, Visuveden taajama luoteispuolella olevan niemen länsirannalla, vedenottamosta 65 m etelä-kaakkoon, rantatörmän päällä olevalla tasanteella.
- Huomiot: Paikalla on korkean rantatörmän päällä olevalla hyllymäisellä tasanteella pienen rakennuksen pohja: 5 x 4 m multapenkat, sen sisällä uunin raunio (jossa mm. tiiltä) ja kellarikuoppa. Rakennuksen pohja on hyvin säilynyt ja ehjä. Lähellä ei ole muuta ihmistoiminnan merkkejä. Paikalla on sorapohjaisella maaperällä harva mäntymetsä.

Kartta edell. sivulla

16 RUOVESI ÄIJÄNNIEMI W

- Rauh.lk: 3
 Ajoitus: kivikautinen
 Laji: löytö (mahd. asuinp.)
- Kartta: 2214 10 x: 6890 59 y: 2496 29
 p: 6894 39 i: 3339 75
- Tutkijat: Jussila T 2003 inventointi
 Löydöt: KM 34238, 5 g, 2 kpl, kvartsi-iskoksia, Jussila T 2003, diar. 14.11.2003, peltoon tehdyistä koekuopista.
- Sijainti: Paikka sijaitsee Ruoveden kirkosta 17,1 km pohjoiseen, Visuveden Äijänniemen tyvessä olevan peltorinteen laella.
- Huomiot: Sänkipellosta avoimista laikuista havaitsin pari selvää kvartsi-iskosta. Löytökohtien ympäristö koekuopitettiin laajasti (n. 16 kuoppaa), mutta mitään muuta esihistoriaan viittaavaa ei hietaisesta pellostä löytynyt. Yhdestä kuopasta löytyi ilmeisen resentti vyönsolki. Kvartsit löytyivät pellon länsilaidalta. On mahdollista, että kyseessä on

asuinpaikan laidan vähäiset löydöt, mahdollisen asuinpaikan sijaitessa länsipuolisen talon pihamaalla. Vähän kauempana (230 m) samalla törmällä on Järvyläisen suon asuinpaikka.

Kartta s. 25.

17 RUOVESI SÄÄSNIEMI

Rauh.lk: 2

Ajoitus: kivikautinen

Laji: asuinpaikka

Kartta: 2213 12 x: 6889 62 y: 2491 22 z: 103 ±1 m
 p: 6893 65 i: 3334 64

Tutkijat: Jussila T 2004 inventointi

Löydöt: KM 34651:1, 1 kpl, kvartsikaavin, Jussila T 2004, diar. 26.8.2004, kaapimen katkelma, jossa jäljellä loivahkoa retusoitua terää. :2, 30 kpl, kvartsi-iskoksia, metsänlaikutusvaoista.

Sijainti: Paikka sijaitsee Ruoveden kirkosta 19,2 km luoteeseen, Ruoveden Visuveden itäpäässä, sen etelärannalta pohjoiseen kurottuvan Sääsniemen keskellä, "taitteen" kohdalla olevan kumpareen itäpäässä, pääosin sen kaakkoiskärjessä, niemen itärannan lahdenpohjukasta n. 140 m länteen.

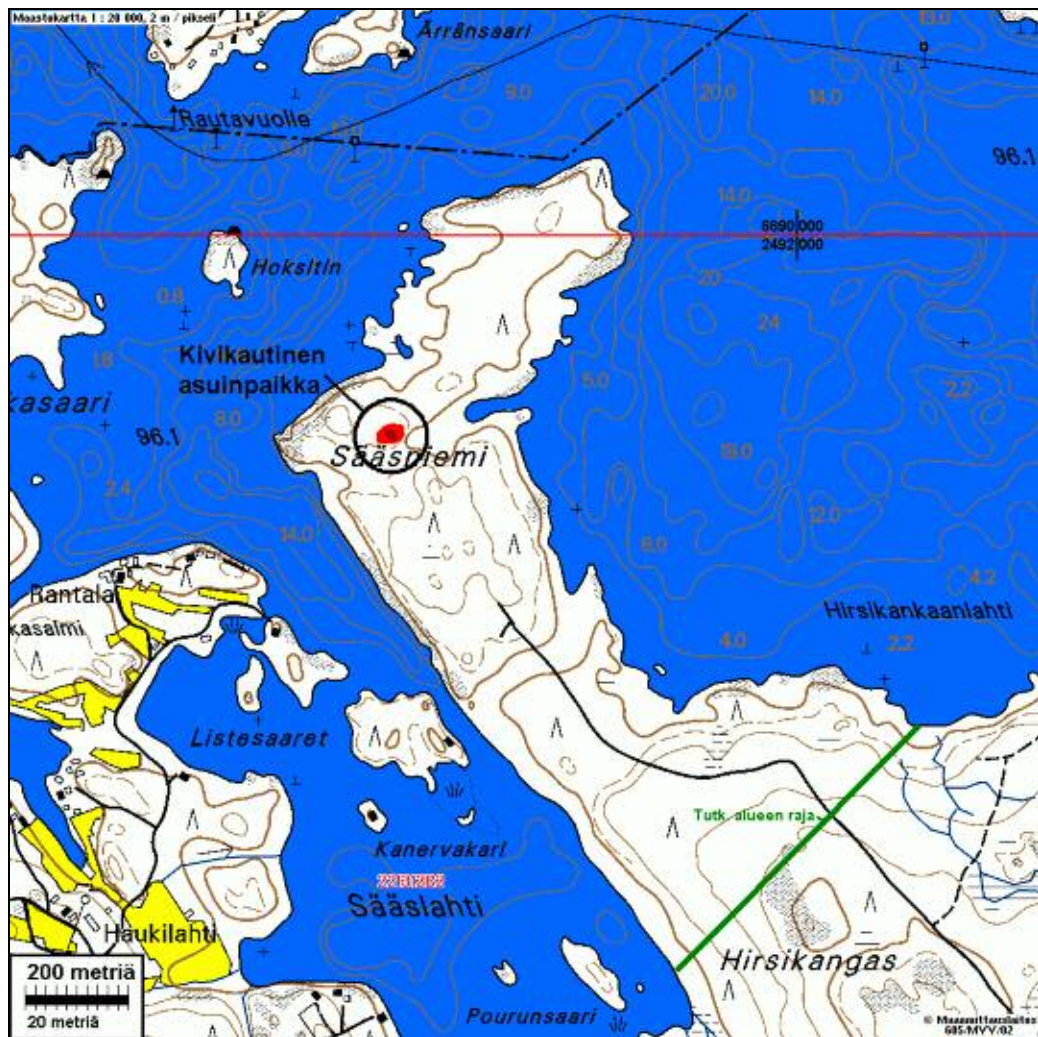
Huomiot: MJR nro 38. Paikalla on muinainen saari (kun vesi n. 102,5 m mpy), jonka eteläpuolella on ollut kapea salmi. Nyt saari on jyrkkärinteisenä ja tasalakisena kumpareena. Sen koillispäässä havaitsin metsänlaikutusvaoissa ja tuulenkaadossa kvartseja. Löytöjä tuli kolmesta kohdasta. Em. tuulenkaadosta (etelään laskevan rinteiden törmältä n. 13 m pohjoiseen) löytyi suurin osa löydöistä. Siitä 10 m länteen löytyi laikusta muutama kvartsi, sekä useampi kvartsi traktoriuralta törmän reunalta, tuulenkaadosta 10 m koilliseen.

Paikka on kalliokumpare, jonka päällä on ohut hiekkamoreenikerros. Maakerros on ohuempi kumpareen pohjois-koillispuolella. Tuulenkaadon kohdalla maakerros oli n. 15-25 cm paksu. Maa vaikutti sen kohdalla likamaalta. Paikoin alueella on laikuissa näkyvissä kalliopinta paljaana. Yhdessä kohden oli kalliopinnassa pieni (n. 20 x 10 cm kokoinen) kvartsijuonne. Laki on melko kivinen, asuinpaikan alalla hieman vähäköisempi - erityisen kivinen on laen koillisreuna. Maaperä paksunee ja muuttuu hienoaineksiseksi (kosteaksi) länteen mentäessä. Asuinpaikan rajaus on hyvä arvio edellä selostettujen havaintojen perusteella.

Paikan karkea ajoitus Näsjärven vesistön rannansiirtymiskronologian mukaan on n. 5000 eKr. (+-400 v.)

Kartalle asuinpaikka on rajattu punaisella suoja-alueineen, tummemmalla punaisella todettu löytöalue.

Kartta seur. sivulla



Asuinpaikkaa kuvan keskellä. Löytöpaikat merkitty punaisella.

18 RUOVESI MUROLE-HEKKAPERÄ 1

Rauh.lk: 2
 Ajoitus: kivikautinen
 Laji: asuinpaikka

Kartta: 2213 10 x: 6861 39 y: 2495 27 z: 102 ±1 m
p: 6865 25 i: 3337 39

Tutkijat: Jussila & Poutiainen 2005 inventointi

Löydöt: KM 35149:1, 48 g, 45 kpl, kvartsi-iskoksia ja -ytimiä, Jussila & Poutiainen 2005, diar. 8.7.2005, koekuopista. :2, 1 kpl, kvartsi-iskoksia, koekuopasta alueen itäosasta.

Sijainti: Paikka sijaitsee Ruoveden kirkosta 16,7 km lounaaseen, Murolenkoskesta 630 m pohjoiseen (hieman pohjois-luoteeseen), Hekkaperä-lahden pohjoispohjukan pohjoispuolella, rannan tuntumassa lahtea kiertävän tien pohjoispuolella tieltä jyrkästi pari metriä ylemmäksi nousevan törmän päällä olevalla niemimäisellä loivasti etelään viettävällä tasanteella, jonka itäpuolella on pieni laakso jossa traktoriura jonka itäpuolella edelleen on laaksosta nousevan loivan rinteen päällä tasanne, jonka länsireunalla myös asuinpaikkaa (alue b).

Huomiot: MJR nro 40. Tasanteen eteläreunalle tehdystä koekuopasta tulivat enimmäkseen löydöt. Maaperä alueella on hienoaineksinen moreeni, lähes hiesumainen. Maaperä on melko kivinen. Asuinpaikka rajautuu topografian ja koekuopista tehtyjen löytöhavaintojen perusteella muinaisen niemen suppealle ja kapealle alueelle. Maasto laskee sekä idässä, että lännessä. Itäpuolella on pieni laaksomainen painauma - muinainen pieni lahdeke, jonka leveys on 20-30 m. Lahdekkeen itäpuolella on tasanne, jonka länsipuolisko on vähäkivisempi kuin itäpuolisko. tasanne vaikuttaa olleen joskus peltona, nyt siinä kasvaa tiheä kuusikko. Lahdekkeen äärelle, tasanteen länsireunalle tehdystä koekuopasta tuli yksi kvartsi-iskos. On ilmeistä että asuinpaikan ydin on lahdekkeen länsipuolella ja että asuinpaikka ulottuu myös lahdekkeen itäpuoleisen tasanteen länsireunalle.

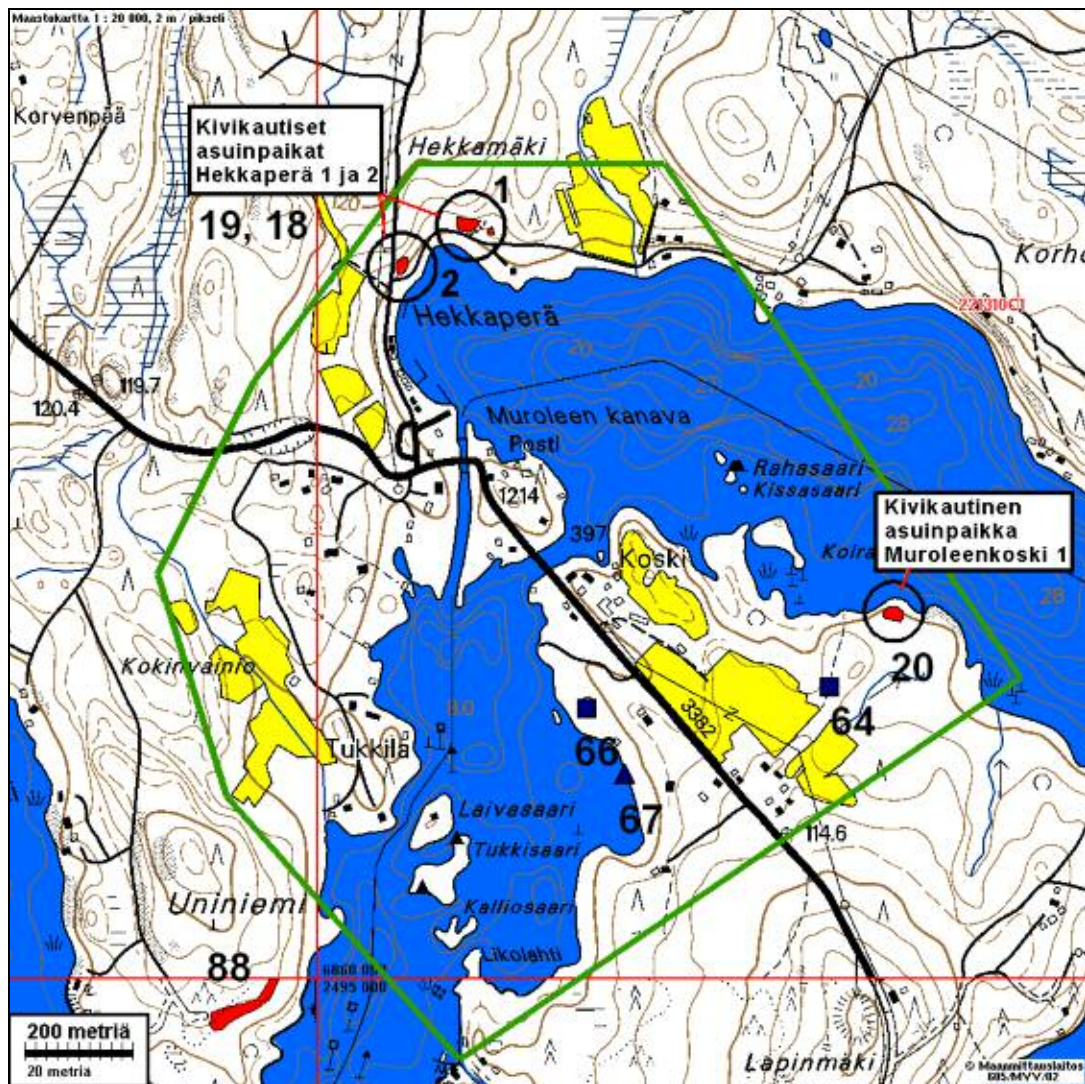
Paikka on (itäpuoliskoa ehkä lukuun ottamatta) täysin ehjä ja kajoamaton. Paikka on muinaismuistolailta suojeltu 2. luokan muinaisjäännös. Paikka on merkittävä kaavaan vähintään oheisen kartan rajauksen mukaisesti SM-alueena.

Jos paikasta haluaa nähtävyysskohteen olisi se siivottava risuista ja rangoista, sekä metsää harvennettava ja hoidettava, niin että maaston topografia tulee hyvin esiin.

Kartta seur. sivulla.



Asuinpaikkaa kuvan alalla, kuvattu etelään.



19 RUOVESI MUROLE-HEKKAPERÄ 2

Rauh.lk: 2

Ajoitus: kivikautinen

Laji: asuinpaikka

Kartta: 2213 10 x: 6861 32 y: 2495 15 z: 102 ±1 m
 p: 6865 19 i: 3337 26

Tutkijat: Jussila & Poutiainen 2005 inventointi

Löydöt: KM 35150, 9 g, 20 kpl, kvartsi-iskoksia, Jussila & Poutiainen 2005, diar. 7.8.2005, koekuopista.

Sijainti: Paikka sijaitsee Ruoveden kirkosta 16,7 km lounaaseen, Murolenkoskesta 600 m pohjois-luoteeseen, teiden risteyksen pohjoispuolella olevan jyrkän rinteessä laella olevalla niemimäisellä tasanteella. Rinne nousee edelleen tasanteen pohjoispuolella.

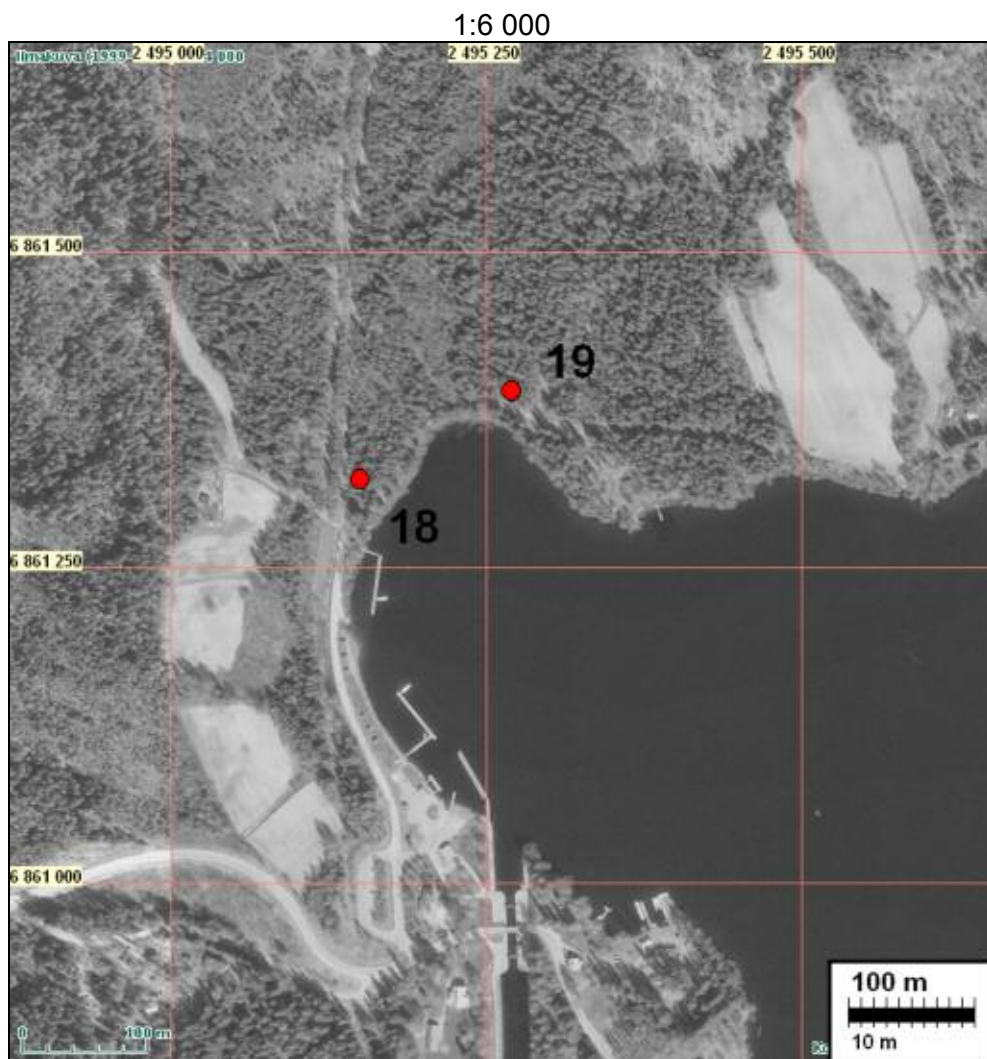
Huomiot: MJR nro 41. Teiden risteyksen pohjoispuolella on jyrkän rinteessä päällä niemimäinen tasanne, jonka eteläkärkeen tehdystä koekuopasta löydöt tulivat. Maaperä paikalla on hienoaineksinen moreeni, varsin kivinen. Kasvillisuus on kuusimetsää. Paikka rajautuu selkeästi topografian perusteella: tasanne - muinainen niemennokka - jon-

ka itä- etelä- ja länsipuolella maasto laskee jyrkästi ja jonka pohjoispuolella rinne edelleen kohoaa.

Paikka on täysin ehjä ja kajoamaton. Paikka on muinaismuistolailta suojeltu 2. luokan muinaisjäännös. Paikka on merkittävä kaavaan vähintään oheisen kartan rajauksen mukaisesti SM-alueena.

Jos paikasta haluaa nähtävyysskohteen olisi se siivottava risuista ja rangoista, sekä metsää harvennettava ja hoidettava, niin että maaston topografia tulee hyvin esiin. Tien varrella, tasanteen länsilaidalla oleva raivauslohkareikko ja kivikko olisi hyvä siivota pois.

Kartta edell. sivulla.



20 RUOVESI MUROLEENKOSKI 1

Rauh.lk: 2
Ajoitus: kivikautinen
Laji: asuinpaikka

Kartta: 2213 10 x: 6860 67 y: 2496 06 z: 100 ±1 m
 p: 6864 50 i: 3338 14

Tutkijat: Jussila & Poutiainen 2005 inventointi
 Löydöt: KM 35151, 1 kpl, kvartsiesine, Jussila & Poutiainen 2005, diar. 8.7.2005, koekuopasta, jossa myös kulttuurikerros.

Sijainti: Paikka sijaitsee Ruoveden kirkosta 16,9 km lounaaseen, Muroleenkoskesta 650 m itään, pohjoisrannalla olevan niemekkeen tyvessä, rannasta nousevan rinteen päällä olevalla tasanteella.

Huomiot: MJR nro 42. Paikalla on tasanne, josta maasto laskee loivasti kohti niemen kärkinipukkaa. Niemen "sisustan" reunoilla, kärjen molemmin puolin, maa laskee jyrkemmin rantaan. Aivan niemen kärkinipukkaan tehdystä koekuopista ei saatu havaintoja esihistoriasta. Kauemmaksi rannasta, tasanteelle tehdyissä muutamassa koekuopassa havaittiin heti podsolin alla likamaata ja yhdestä kuopasta löytyi kvartsi-iskos. Maaperä nousee edelleen löytöpaikan kaakkoispuolella, länsipuolella laskee. Maaperä paikalla on melko kivinen hiekkamoreeni ja kasvillisuus mäntyvaltainen sekametsä. Paikka rajautuu selkeästi topografian perusteella niemen länsipuoliskon tyven alueen laelle.

Paikka on täysin ehjä ja kajoamaton. Paikka on muinaismuistolailla suojeltu 2. luokan muinaisjäänös. Paikka on merkittävä kaavaan vähintään oheisen kartan rajauksen mukaisesti SM-alueena.

Paikka on siisti lähes sellaisenaan. Alueen luoteislaidalla on tiheä kuusivesakko jota olisi hyvä reippaasti harventaa. Alueen länsipuolella on vanhan 1. ms edeltävänä aikana kyhätyn juoksuhaudan jäänteet.

Kartta s. 32

21 RUOVESI VÄRKKINIEMI 1

Rauh.lk: 2
 Ajoitus: kivikautinen
 Laji: asuinpaikka

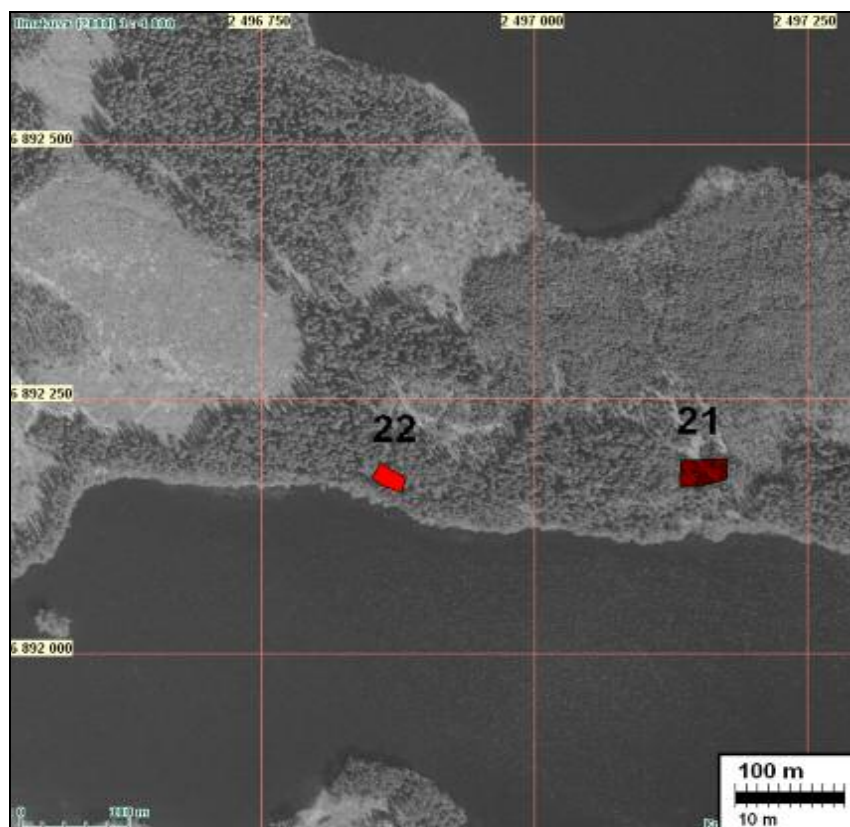
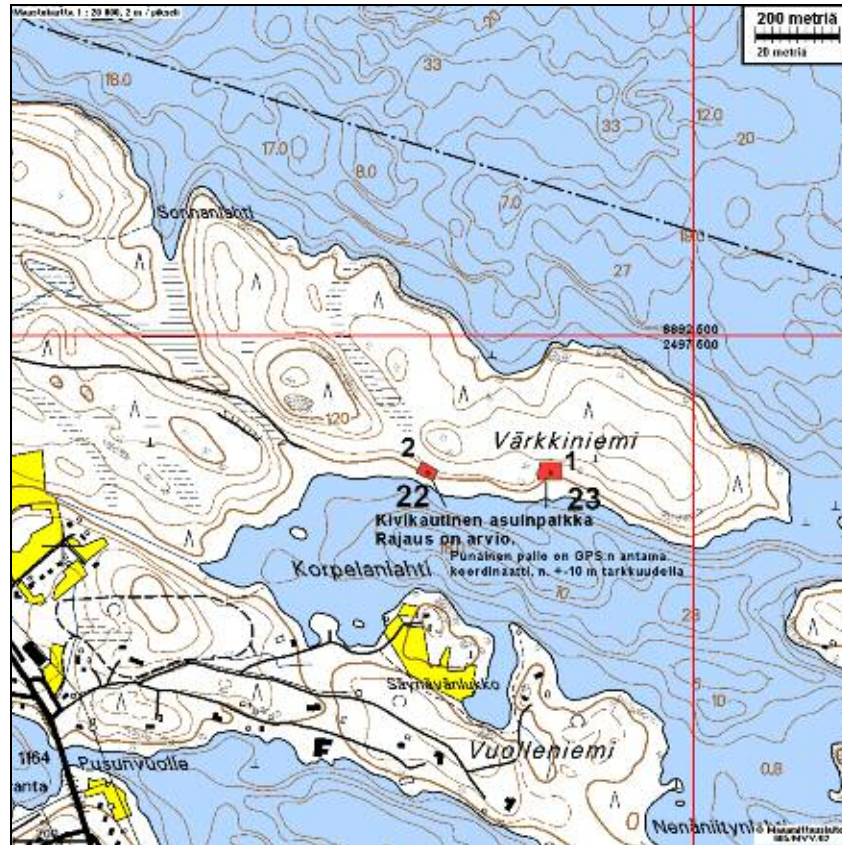
Kartta: 2214 10 x: 6892 17 y: 2497 15 z: 105 ±1 m
 p: 6895 93 i: 3340 69

Tutkijat: Jussila T & Poutiainen H 2005 inventointi
 Löydöt: KM ?:1, 5 g, 8 kpl, palanutta luuta, Jussila T 2005, diar. 3.10.2005, koekuopasta. :2, 3 kpl, kvartsi-iskoksia, koekuopasta, huonolaatuista kvartsia.

Sijainti: Paikka sijaitsee Ruoveden kirkosta 18,2 km pohjoiseen, Visuveden Pusunvuolteen koillispuolella olevan Värkkiniemen (Vuolleniemen pohjoispuolella) etelärannalla, niemen keskikohdalla, Niemen itäkärjestä n. 550 m länteen, rannasta n 50 m, rinteen laella olevalla hiekkaisella tasanteella, kalliopaljastuman itäpuolella ja kallion ja tasanteen itäreunalla olevan maakiven välillä.

Huomiot: Paikalla on vähäkivinen ja hiekkapohjainen tasanne rinteen laella. Tasanne on rannan suunnassa n. 35 m leveä ja se rajoittuu lännessä avokallioon ja idässä, maakiven kohdalla kivikkoiseksi rinteeksi, jossa rinne kaartuu koilliseen. Asuinpaikka-tasanteen takana maa kohoaa edelleen loivemmin. Maaperä paikalla on rantakerrostumahiekka (Näsijärvi-maksimien ranta), poiketen selvästi alueen kivisestä ja savespitoisesta hiekkamoreenista.

Kallion vieressä, asuinpaikkatasanteen länsiosassa oli pari pientä resenttiä kuoppaa. Muutoin asuinpaikka oli täysin ehjä ja kajoamaton. Paikalla tehtiin myöhemmin täydentävä ja tarkempi koekuopitus muinaisjännöksen rajojen tarkentamiseksi koska paikalle aiottiin rakentaa mökki. Tutkimuksessa todettiin asuinpaikan rajautuvan törmän laelle ja siitä pari metriä alarinteeseen ja siten se sijoittuu aivan mökkintontin luoteisnurkkaan eikä estä mökin rakentamista muualle totille.



22 RUOVESI VÄRKKINIEMI 2

Rauh.lk: 2
 Ajoitus: kivikautinen
 Laji: asuinpaikka

Kartta: 2214 10 x: 6892 17 y: 2496 86 z: 104 ±1 m
 p: 6895 95 i: 3340 40

Tutkijat: Jussila T & Poutiainen H 2005 inventointi
 Löydöt: KM, 9 kpl, kvartsi-iskoksia, Jussila T 2005, diar. 3.10.2005, koekuopista, pieniä iskoksia. 11 kpl, palanutta luuta.

Sijainti: Paikka sijaitsee Ruoveden kirkosta 18,2 km pohjoiseen, Visuveden Pusunvuolteen koillispuolella olevan Värkkiniemen (Vuolleniemen pohjoispuolella) etelärannalla, niemen keskikohdan länsipuolella, Niemen itäkärjestä n. 850 m länteen, rannasta n. 25 m, rantaan jyrkähkösti laskevassa rinteessä olevalla kapealla tasanteella, joka kaartuu asuinpaikan kohdalla luoteeseen, jossa rinne loivenee.

Huomiot: Paikalla on kaartuvassa rinteessä kapea tasanne, jonka takana rinne viettää ensin loivemmin ja sitten jyrkemmin kohti kallioista mäen lakea. Paikan maaperä on hiekkavaltainen moreeni ja paikan vähäkivisyys erottuu selvästi alueen muuten kivikkoi-sesta maastosta. Idempänä tasanne kapenee ja häviää rinteeseen. Lännessä tasanne kaartuu luoteeseen ja edelleen maaperä muuttuu savekisisemmäksi ja kiviseksi. Asuinpaikka on täysin ehjä ja kajoamaton. Asuinpaikan raja-
 us on topografian perusteella tehty arvio. Sen paikannustarkkuus on n. +/-10 m.

Kartta ja ilmakuva edell. sivulla.

23 RUOVESI MURRONVAINIO 1

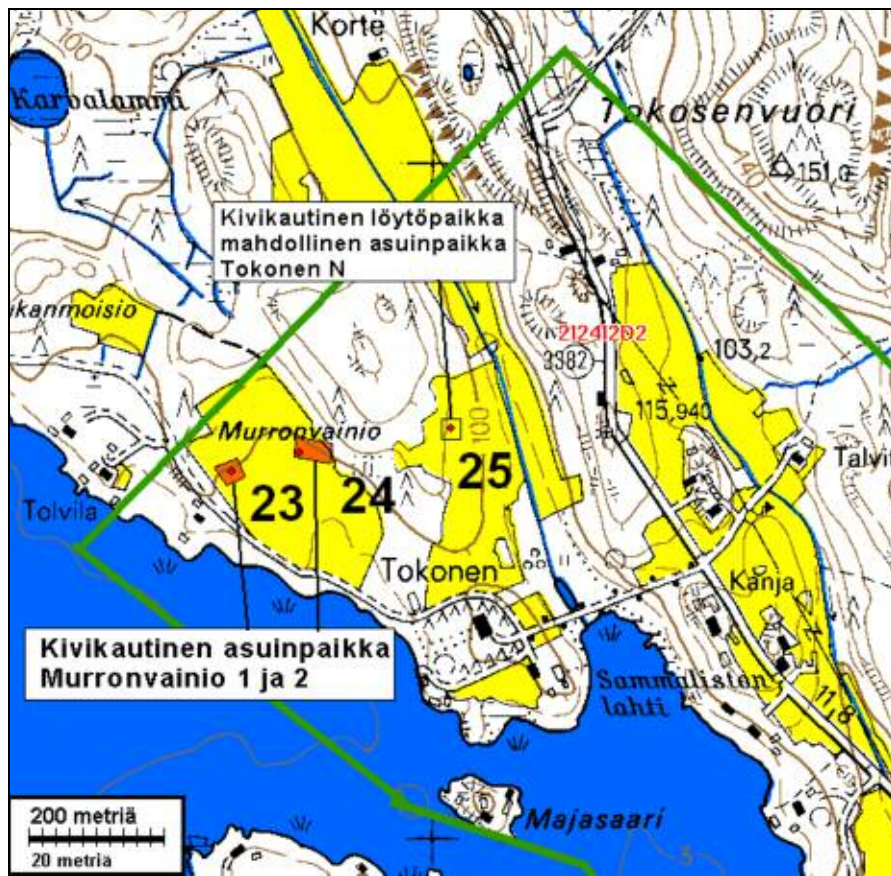
Rauh.lk: 2
 Ajoitus: kivikautinen
 Laji: asuinpaikka

Kartta: 2124 12 x: 6858 54 y: 2495 70 z: 99 ±1 m
 p: 6862 39 i: 3337 68

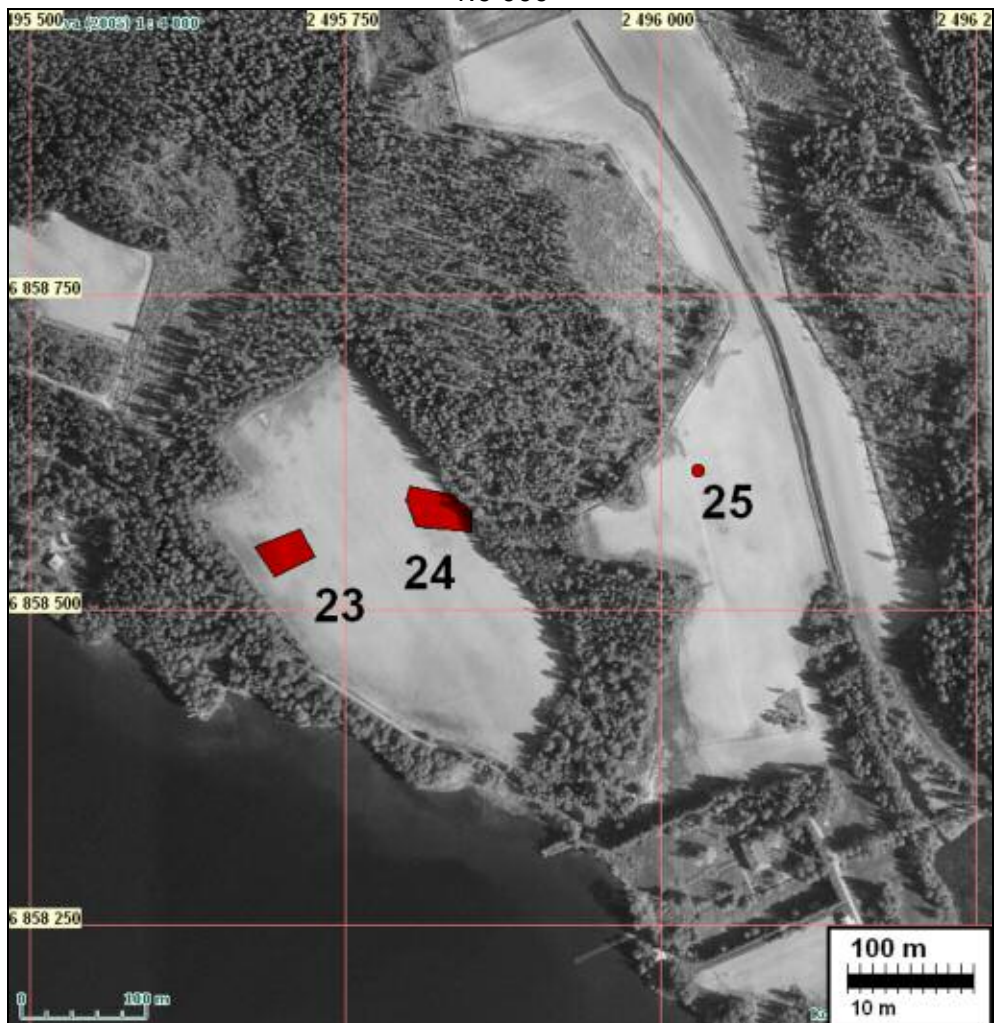
Tutkijat: Jussila T & Poutiainen H 2005 inventointi
 Löydöt: KM 35329:1, 15 g, 5 kpl, kvartsi-iskoksia, Jussila T 2005, diar. 3.10.2005, pellost. :2, 96 g, 1 kpl, kvartsiydin.

Sijainti: Paikka sijaitsee Ruoveden kirkosta 18,9 km lounaaseen, Murolen kylän taajaman luoteispuolella, Tokosen talon luoteispuolisella pellolla, talosta n. 400 m luoteeseen, Murolenlahden suussa, rannasta n. 110 m pohjoiseen, peltoalueen länsireunalla, loivan peltorinteen yläosassa olevalla kumpareella, muinaisen matalan rantatörmän päällä.

Huomiot: MJR nro 43. Pellon pohjoisosan halki kulkee matala muinainen rantatörmä, joka on pellonmuokkauksen loiventama. Pellon länsireunalla törmä kohoaa loivaksi kumpareeksi, jonka alalta löydöt poimittiin. Asuinpaikka rajautuu melko selvästi löytöha-
 vaintojen perusteella. Pelto oli tarkastaessa matalalla oraalla ja havaintomahdolli-
 suudet olivat hyvät. Maaperä paikalla oli hiekkainen moreeni, kun muutoin pelto oli maaperältään hienoaineksinen moreeni.



1:6 000



24 RUOVESI MURRONVAINIO 2

Rauh.lk: 2
 Ajoitus: kivikautinen
 Laji: asuinpaikka

Kartta: 2124 12 x: 6858 57 y: 2495 82 z: 99 ±1 m
 p: 6862 41 i: 3337 80

Tutkijat: Jussila T & Poutiainen H 2005 inventointi
 Löydöt: KM 35330:1, 10 g, 3 kpl, kvartsi-iskoksia, Jussila T 2005, diar. 3.10.2005, pellosto.
 :2, 6 g, 1 kpl, kvartsikaavin, pellosto, mitat 23x19x8 mm.

Sijainti: Paikka sijaitsee Ruoveden kirkosta 18,9 km lounaaseen, Murolen kylän taajaman luoteispuolella, Tokosen talon luoteispuolisella pellolla, talosta n. 320 m luoteeseen, Murolenlahden suussa, rannasta n. 180 m pohjoiseen, peltoalueen itäreunalla, loivan peltorinteen yläosassa, muinaisen matalan rantatörmän päällä ja sen etelärinteessä.

Huomiot: MJR nro 44. Paikka sijaitsee n. 100 m itään Murronvainio 1 asuinpaikasta, pellon itälaidalla, samaisella loivalla muinaisrantatörmällä. Paikkojen välillä törmä on loiva, kun se paikkojen kohdalla hieman kohoaa. Pellossa ei havaittu näiden kahden paikan välillä mitään esihistoriaan viittaavaa. Paikan rajausta on tehty varsin luotettavasti löytöhavaintojen perusteella.

Kartta ja ilmakekuva edell. sivulla.

25 RUOVESI TOKONEN N

Rauh.lk: 3
 Ajoitus: kivikautinen
 Laji: löytö

Kartta: 2124 12 x: 6858 61 y: 2496 03 z: 103 ±1 m
 p: 6862 42 i: 3338 01

Tutkijat: Jussila T & Poutiainen H 2005 inventointi
 Löydöt: KM 35331, 4 g, 1 kpl, kvartsi-iskos, Jussila T 2005, diar. 3.10.2005, pellosto.

Sijainti: Paikka sijaitsee Ruoveden kirkosta 18,9 km lounaaseen, Murolen kylän taajaman luoteispuolella, Tokosen talon pohjoispuolisella pellolla, talosta n. 280 m pohjoiseen, Laajan mäen purolaaksoon jyrkästi laskevan länsirinteen yläosassa pellolla.

Huomiot: Peltorinteen yläosassa, missä rinne loivenee tasanteeksi löytyi kynnöspellosta yksi selvä isketty kvartsi-iskos. Paikalta ei löydetty pontevasta havainnoinnista huolimatta lisää löytöjä. On kuitenkin mahdollista, että paikalla voisi olla suppea-alainen asuinpaikka, joka liittyy joko Näsijärven korkeimman rannan aikaan tai Ancylusjärvivaiheen lopulle. Se että nyt ei kyetty havaitsemaan enempiä löytöjä, voi johtua sattumasta tai siitä että kyseessä on satunnainen löytö.

Kartta ja ilmakekuva edell. sivulla.

26 RUOVESI UITOSLAHTI

Rauh.lk: 0 (tuhoutunut/hävinyt – alueella ei raunioita)
 Ajoitus: ajoittamaton (esihist.)
 Laji: tunnistamaton: röykkiö

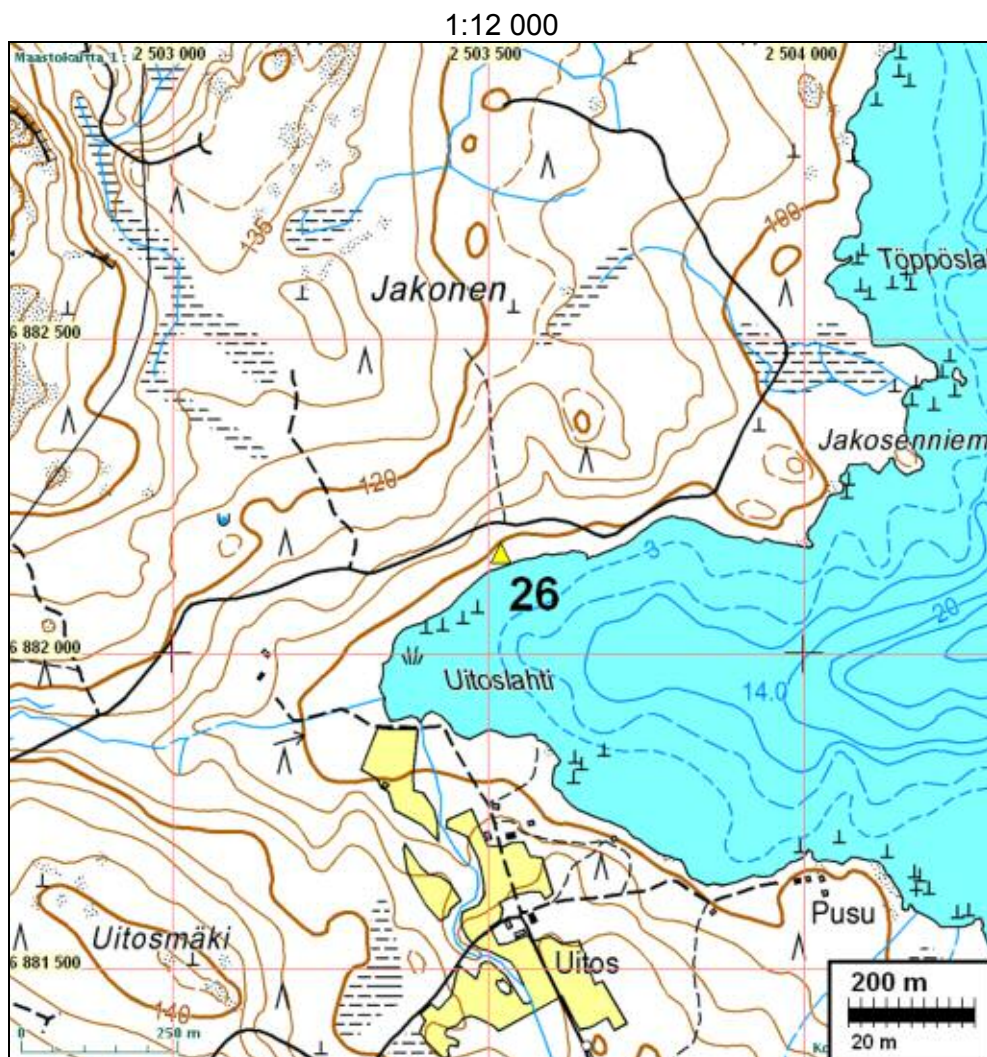
Kartta: 2231 03 x: 6882 16 y: 2503 52 z: 100
 p: 6885 63 i: 3346 59

Tutkijat: Salo U 1954 inventointi, Huurre M 1970 inventointi

Sijainti: Paikka sijaitsee Ruoveden kirkosta 6,8 km pohjoiseen. Uitoslahden pohjoisrannalla, vedestä 20 m kuusikkometsään.

Huomiot: MJR nro 26. Ilm. rakennuksen kiuas, halk 4 m, korkeus 0,5 m, kivissä palamisjälkiä. Sammaltunut. Matti Huurre 1970: Inventointikertomuksen kohde Tuuhonen 2. Unto Salo 1954: Inventointikertomuksen kohde II: 2.

Jussila 2008: Emme havainneet alueella minkäänlaisia merkkejä aiemmin havaitusta kiukaasta tutkittuamme alueen metri metriltä n. 150 m säteellä koordinaateista. Paikalla vanha kuusimetsä jossa aluskasvillisuus vähäistä. Alueella on oja ja mm. tietä ojitettu raskaasti. Olisiko hävinnyt näissä töissä vai ovatko koordinaatit suuresti virheellisesti. Katsoimme kuitenkin koko rannan.



27 RUOVESI LOILOVUORI

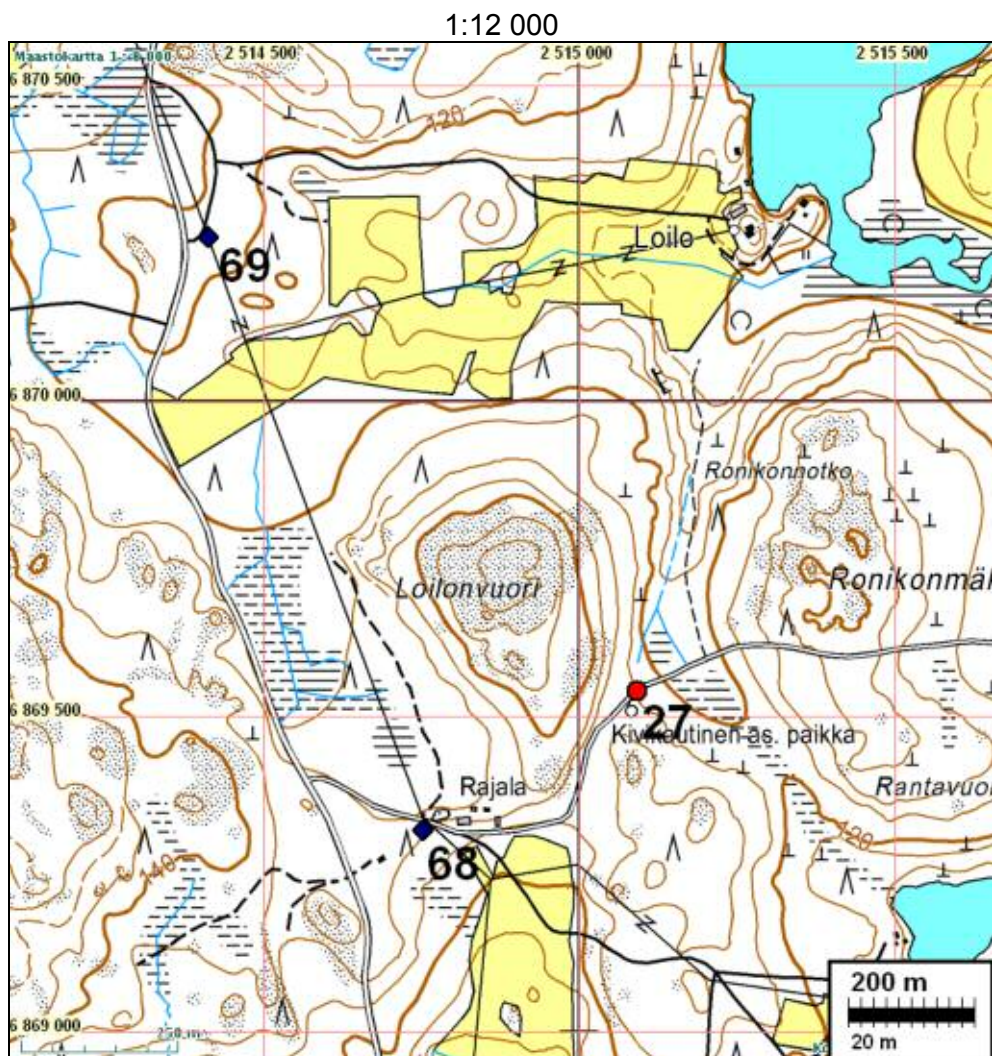
Rauh.lk: 2
 Ajoitus: kivikautinen
 Laji: asuinpaikka

Kartta: 2231 04 x: 6869 54 y: 2515 09 z: 125
 p: 6872 48 i: 3357 57

Tutkijat: Huurre M 1970 inventointi

Sijainti: Paikka sijaitsee Ruoveden kirkosta 12,4 km kaakkoon. Loilovuoren itälaidan hiekkaisella metsärinteellä, joka viettää koilliseen.

Huomiot: MJR nro 27. Löytöjä (?) on Myllymaan-Rajalan välisen tien ojasta. Matti Huurre 1970: Inventointikertomuksen kohde Hyrylä 1. Korkeussijaintinsa perusteella paikka olisi sijainnut Ancylusjärven rannalla n. 8000 eKr.

**28 RUOVESI MAJANIEMI B**

Rauh.lk: 2
 Ajoitus: ajoittamaton
 Laji: tunnistamaton: röykkiö

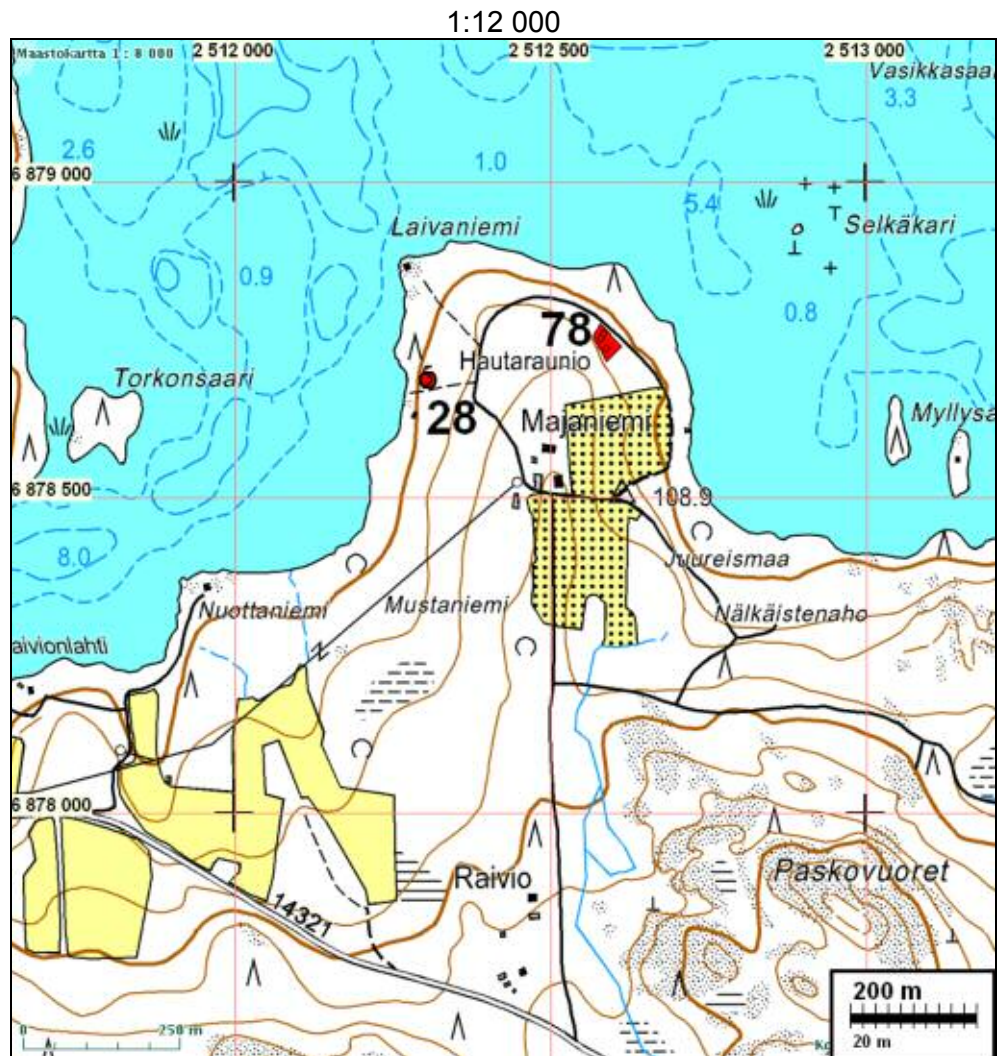
Kartta: 2231 05 x: 6878 70 y: 2512 30 z: 100
p: 6881 76 i: 3355 20

Tutkijat: Huurre M 1970 inventointi

Sijainti: Paikka sijaitsee Ruoveden kirkosta 8,7 km itään. Majaniemen länsilaidalla Hanhonselän rannasta 20 m, tiheässä kuusikossa maapohjalla.

Huomiot: MJR nro 28. Röykkiön O on 5 m, se on matala, ja keskeltä kuopalle kaivettu. Matti Huurre 1970: Inventointikertomuksen kohde Väärinmaja 1.

Ilmakuva s. 100.



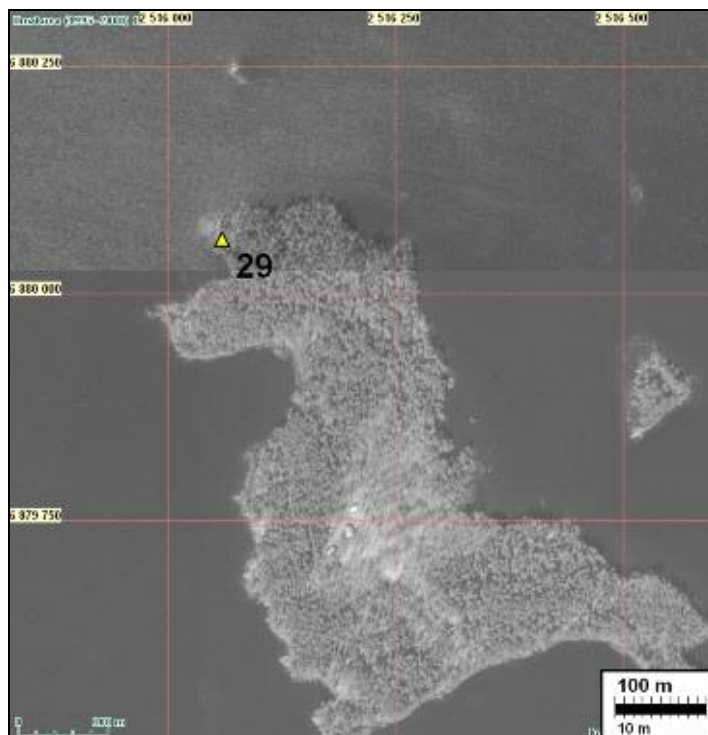
29 RUOVESI ISO SIIKONEN

Rauh.lk: 2
Ajoitus: ajoittamaton
Laji: tunnistamaton: röykkiö

Kartta: 2231 06 x: 6880 06 y: 2516 06 z: 98
p: 6882 95 i: 3359 02

Tutkijat: Huurre M 1970 inventointi

- Sijainti: Paikka sijaitsee Ruoveden kirkosta 12,7 km itään. Paloselän saaren luoteiskärjessä, 10 m rannasta, kalliolla.
- Huomiot: MJR nro 29. Röykkiön halk. on 6 m. Lähistöllä on epämääräisiä kiveyksiä. Olisiko kyseessä vanha eräsijan paikka?



30 RUOVESI KOLJONSAARI

- Rauh.lk: 2
 Ajoitus: kivikautinen
 Laji: asuinpaikka

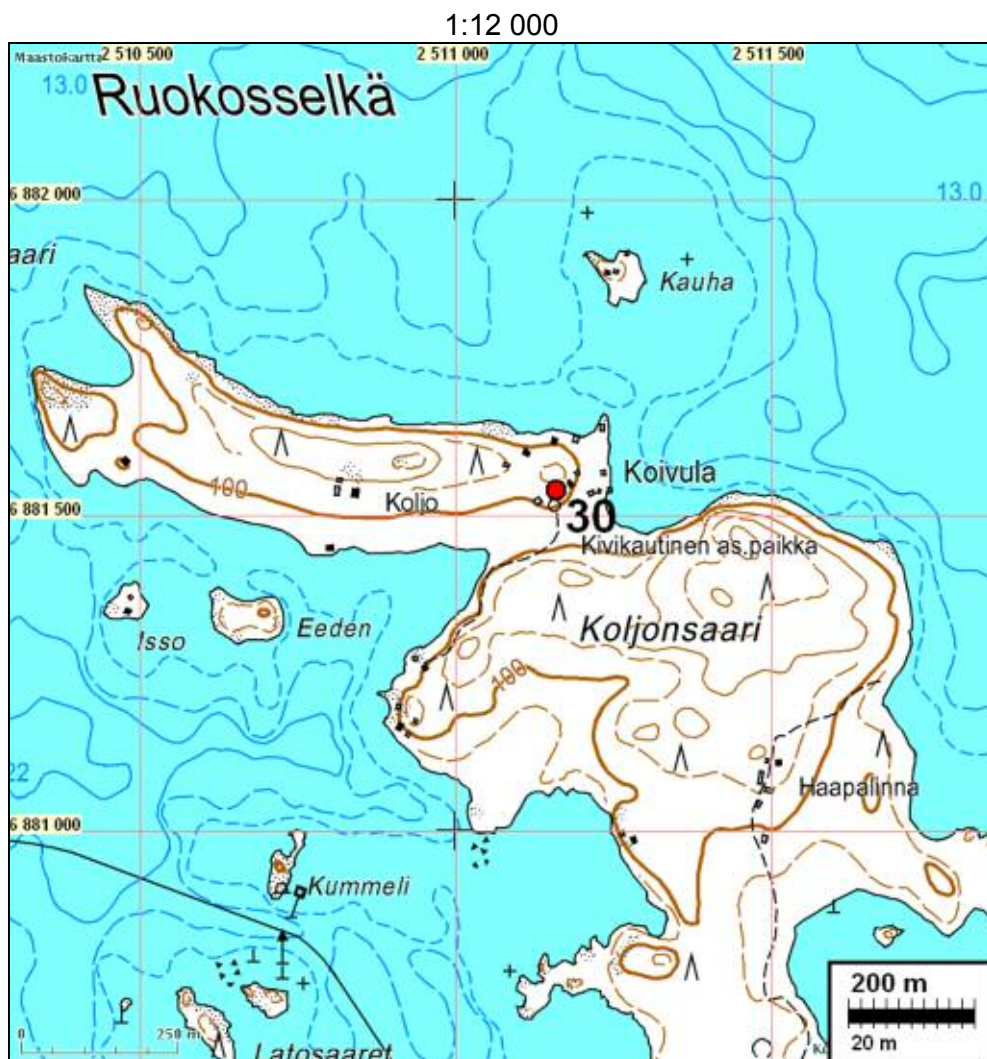
Kartta: 2231 06 x: 6881 54 y: 2511 16 z: 100
p: 6884 65 i: 3354 19

Tutkijat: Huurre M 1970 inventointi
Löydöt: KM 18337:1-4.

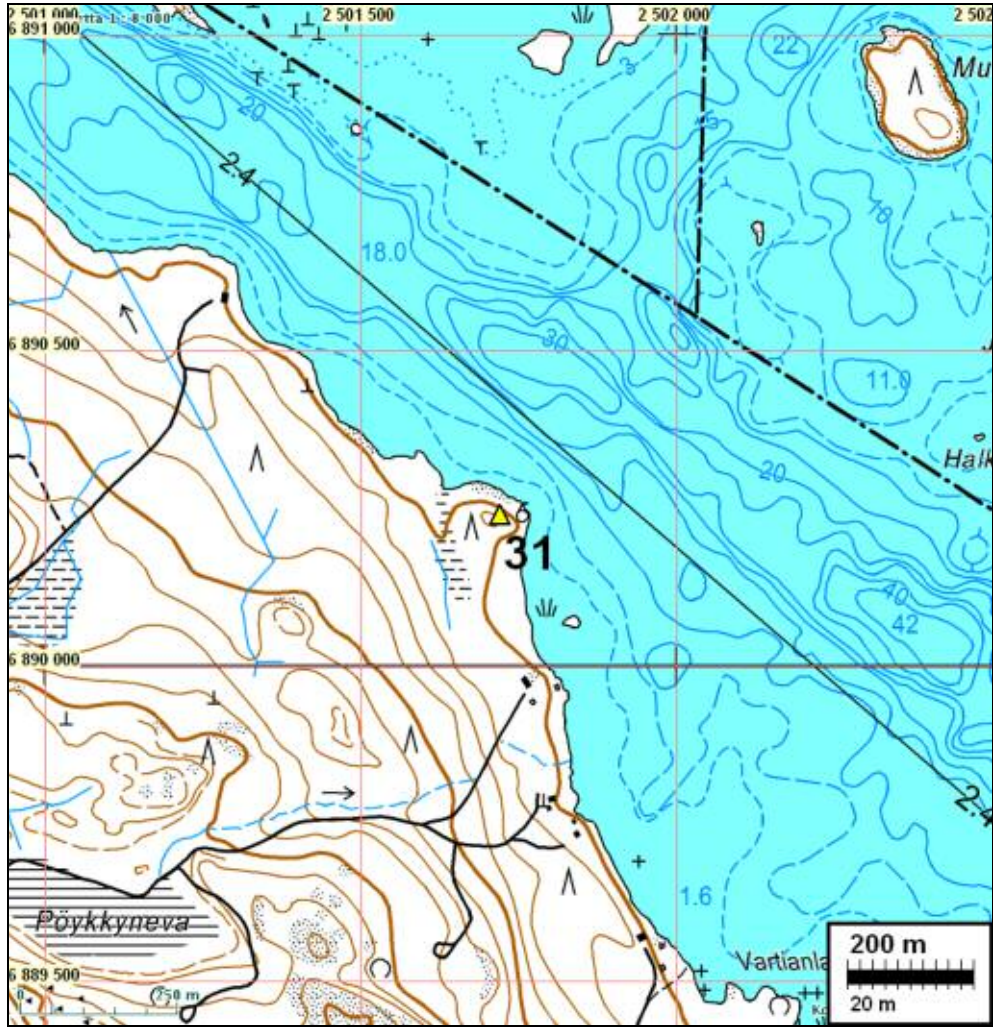
Sijainti: Paikka sijaitsee Ruoveden kirkosta 9,2 km koilliseen. Hiekkaisessa, osin kivikkoisessa rinteessä asuinrakennuksen ja riihen välissä.


Huomiot: MJR nro 30. Löydöt paikalta ovat kirveen ja tuuran kappaleet, hiointen katkelmia ja kvartsi-iskoksia. Matti Huurre 1970: Inventointikertomuksen kohde Elänne 2

Ilmakuva seur. sivulla



1:12 000





32 RUOVESI PÖYKKYSAARI

Rauh.lk: 2

Ajoitus: ajoittamaton

Laji: tunnistamaton: rökkiö

Kartta: 2232 01 POHJASLAHTI

x: 6891 15

y: 2501 09

z: 115

p: 6894 72

i: 3344 58

Tutkijat: Ailio J 1911 tarkastus, Salo U 1954 inventointi, Salo U 1954 kaivaus, Huurre M 1970 inventointi

Sijainti: Paikka sijaitsee Ruoveden kirkosta 16,0 km pohjoiseen.

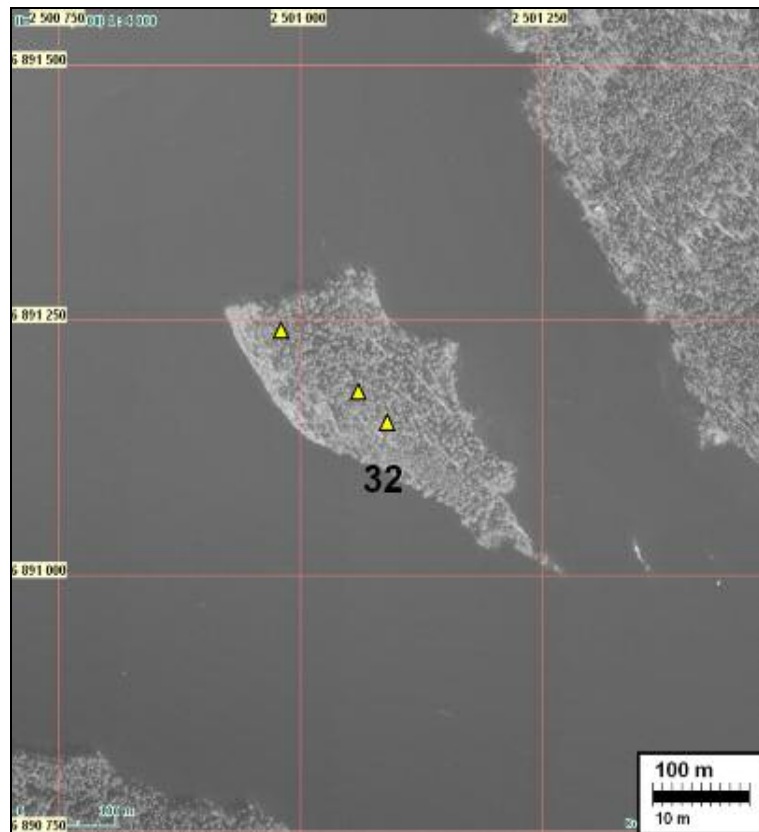
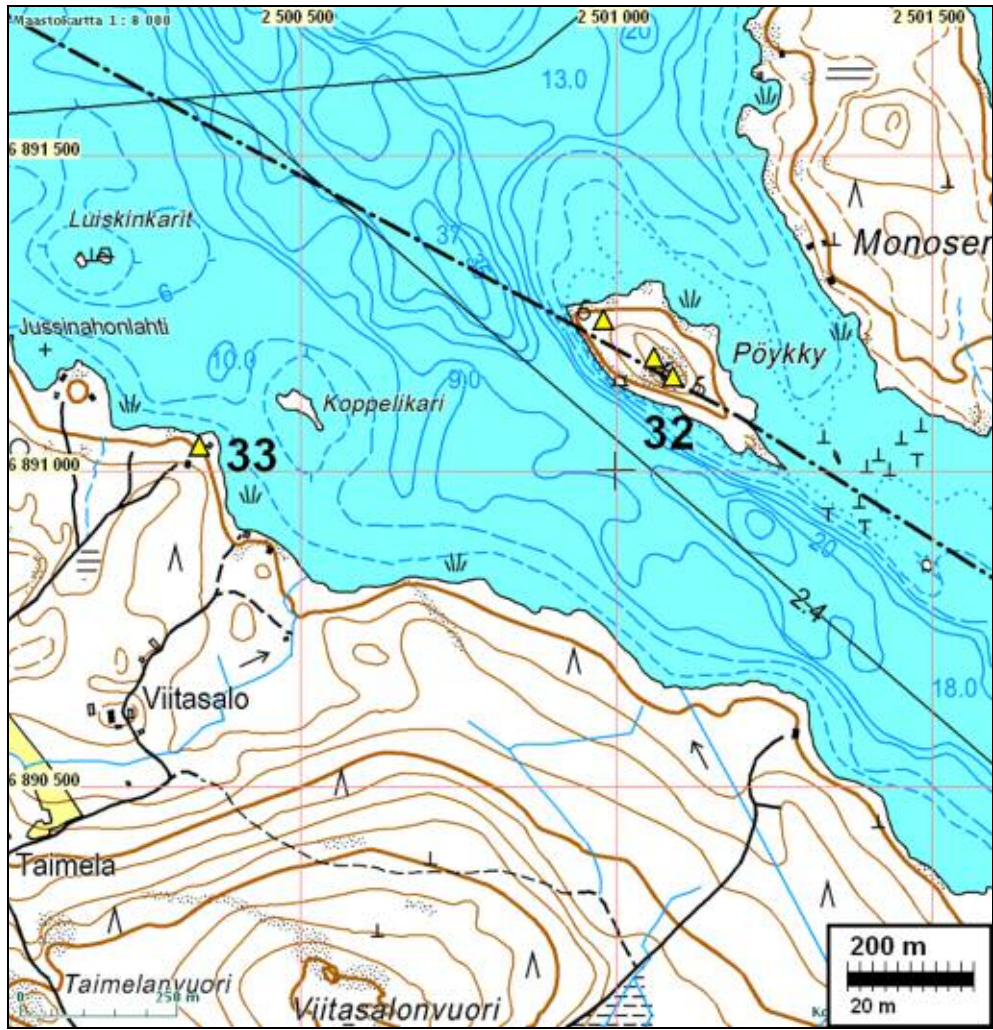
Huomiot: MJR nro 32. Pöykkysaari, jota Topelius Maamme-kirjassa nimittää Munkholmaksi, on pieni, eteläpäästään jyrkkärantainen kalliosaari. Rökkiö a on saaren korkeimmalla kohdalla, ja sen pohjoisosaan on pystytetty pitäjien rajapyykki. Koko on 10 x 15 m. Ed. 5 m pohjoiseen on ollut osittain hävitetty rökkiö b, O 10 m, jonka kivet on tutkimusten jälkeen jätetty kehäksi entisen rökkiön paikalle. Rökkiö c on saaren luoteispäässä alemmalla kalliolla, 150 m luoteeseen rajapyykistä. Rökkiötä c on kaiveltu useista kohdin kuopalle, O on nykyisin 15 m. Koord:

a) x = 6891 15, y = 2501 09, z = 115,

b) x = 6891 18, y = 2501 06, z = 115

c) x = 6891 24, y = 2500 98, z = 100

1:12 000



33 RUOVESI KAUHTIONNIEMI C

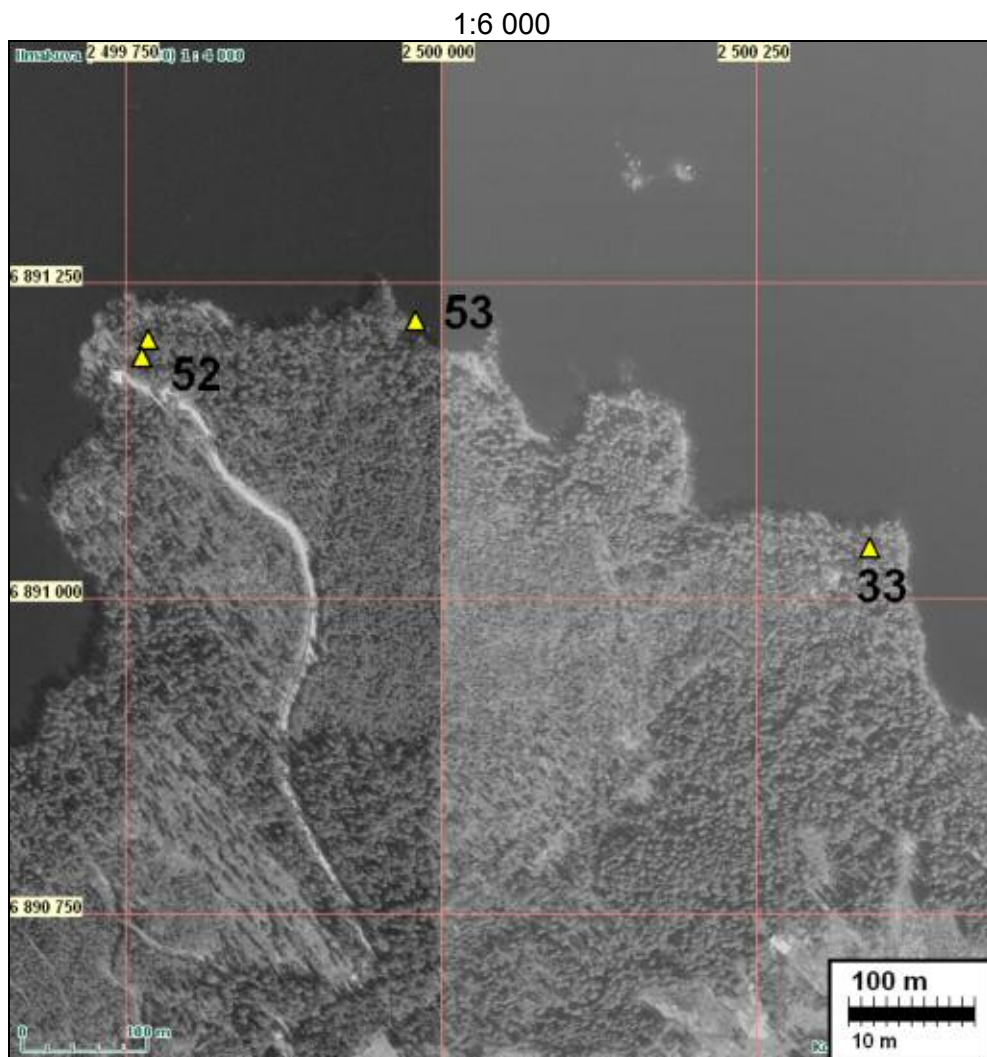
Rauh.lk: 2
 Ajoitus: ajoittamaton
 Laji: tunnistamaton: röykkiö

Kartta: 2232 01 x: 6891 04 y: 2500 34 z: 100
 p: 6894 65 i: 3343 82

Tutkijat: Salo U 1954 inventointi, Huurre M 1970 inventointi

Sijainti: Paikka sijaitsee Ruoveden kirkosta 16,1 km pohjoiseen.
 Huomiot: MJR nro 33. Pienestä Koppelikarista lounaaseen, kalliolla. Kivikehä, halk 12 m.
 Keskellä on isoja kiviä ja kuusikkoa. Kyseessä on joko hajotettu hauta tai pengottu luonnonkivikko. Matti Huurre 1970: Inventointikertomuksen kohde Pohjaslahti 3.
 Unto Salo 1954: Inventointikertomuksen kohde I: 8.

Kartta edell. sivulla ja s. 70.



34 RUOVESI ITÄ-SOTKA

Rauh.lk: 2
 Ajoitus: ajoittamaton
 Laji: tunnistamaton: röykkiö

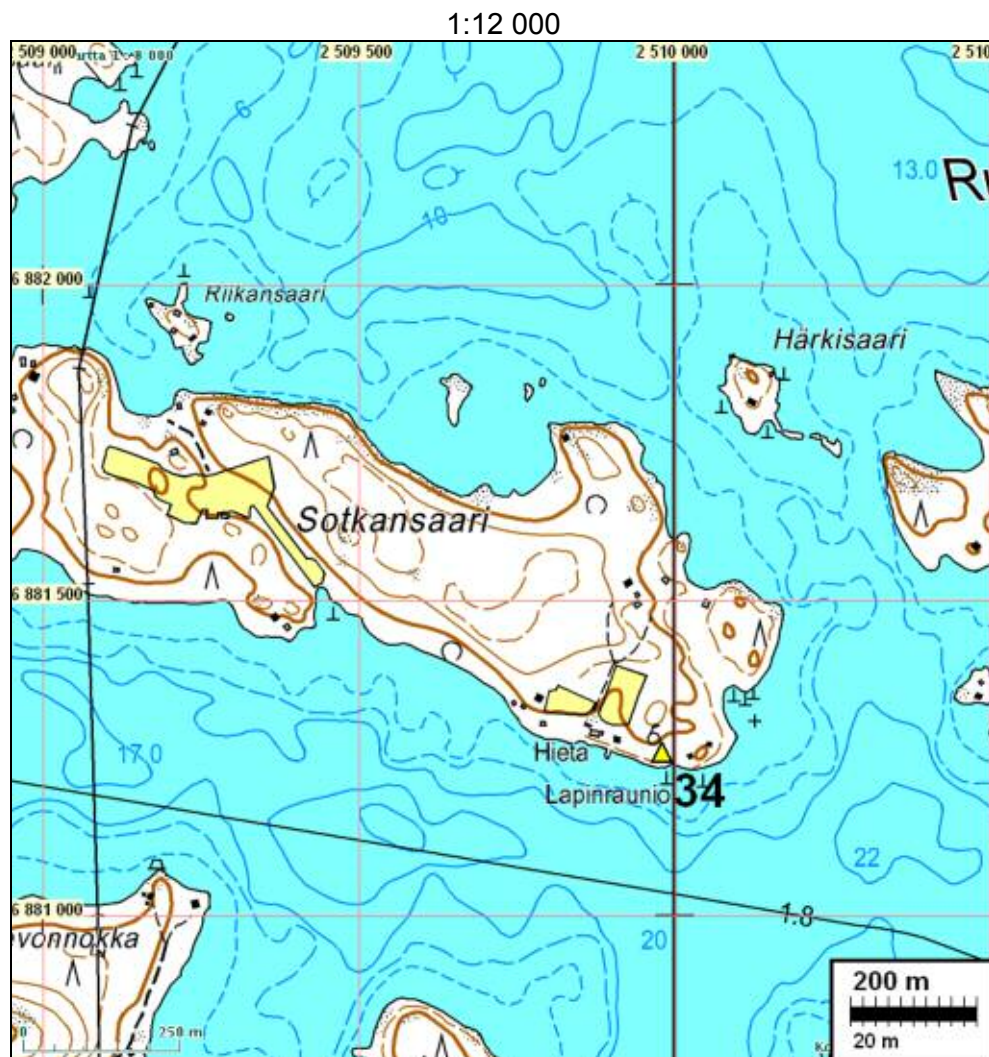
Kartta: 2231 03 x: 6881 26 y: 2509 98 z: 100
 p: 6884 43 i: 3353 00

Tutkijat: Heikkurinen-Montell 1993 tarkastus

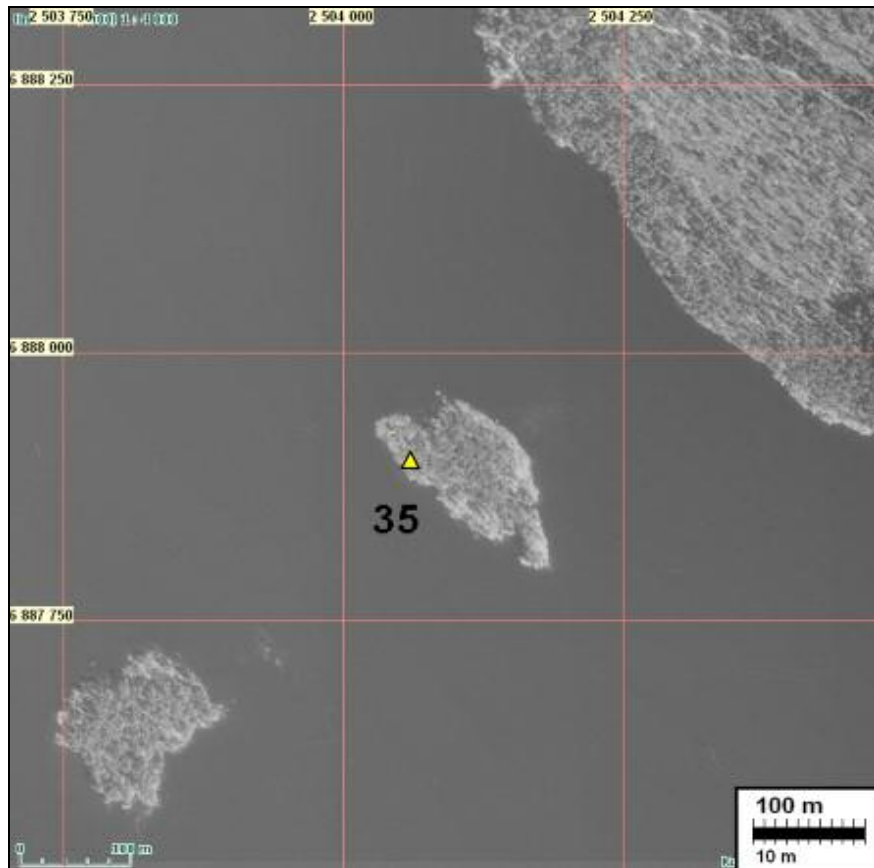
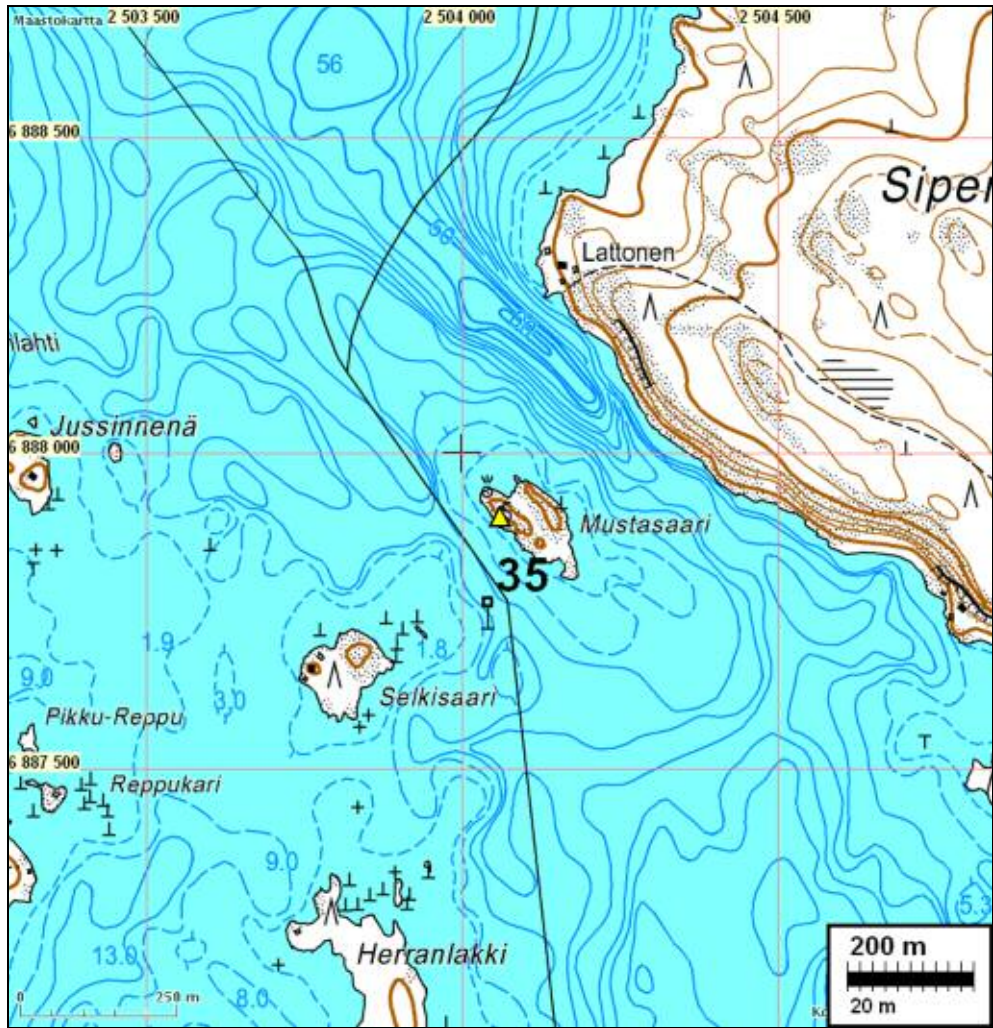
Sijainti: Paikka sijaitsee Ruoveden kirkosta 8,2 km koilliseen. Sotkansaaren kaakkoisosassa n. 40 m rannasta kalliolla.

Huomiot: Varhaismetallikautinen lapinraunio on soikea, halk 3 m, ja matala. Kivet ovat voimakkaasti sammaloituneet. Reunoilla on isompia kiviä, muttei varsinaista reunakiveystä. Lähellä on kesämökkejä.

Ilmakuva seur. sivulla



1:12 000



36 RUOVESI LAIVARANTA 1

Rauh.lk: 2
 Ajoitus: kivistinen
 Laji: asuinpaikka

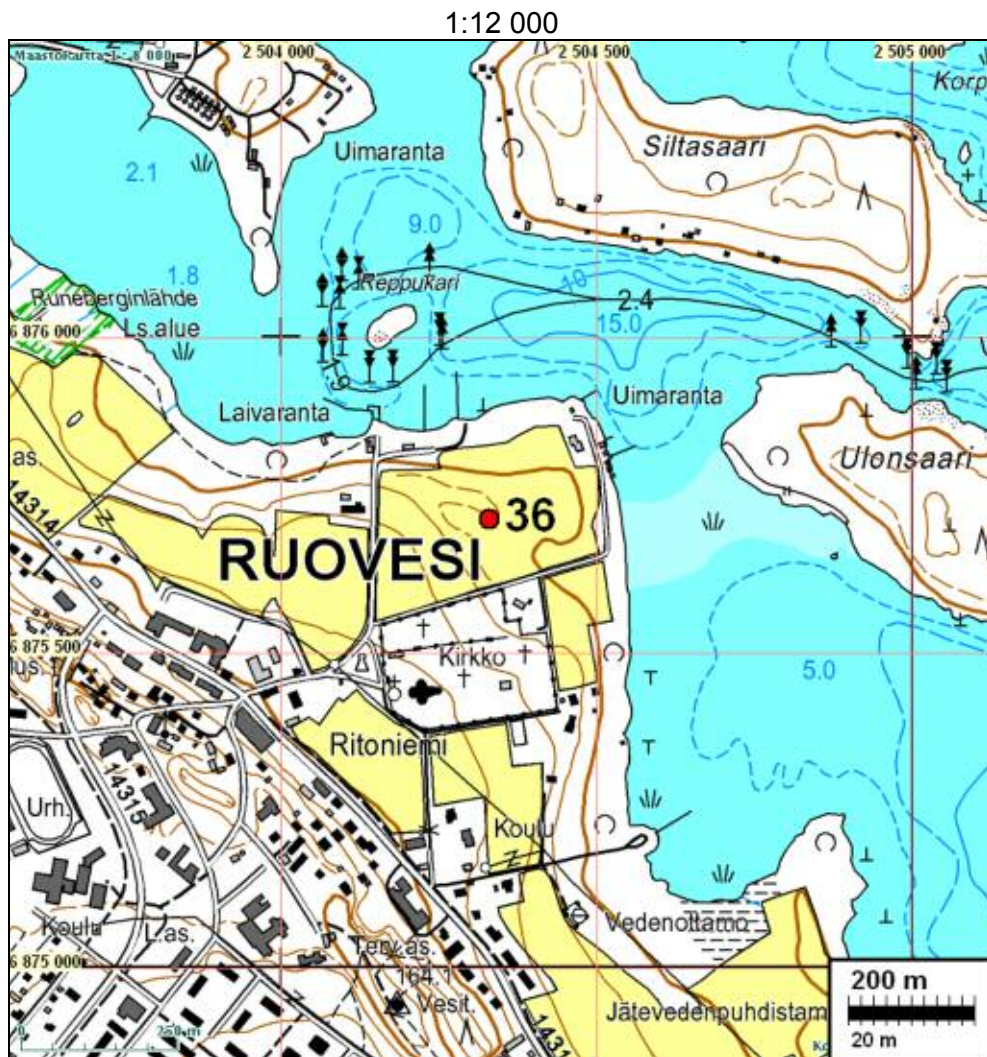
Kartta: x: 6875 71 y: 2504 33
 p: 6879 14 i: 3347 10

Tutkijat: Haimila M 2002 tarkastus
 Löydöt: KM 33119:1-4, kvartsi-iskoksia.

Sijainti: Paikka sijaitsee Ruoveden kirkosta 0,3 km pohjoiseen, Laivarannan eteläpuolella, 40 m rannasta.

Huomiot: MJR nro 36. Pellon pohjoisreunasta löydettiin runsaasti rautapitoisia kappaleita, jotka on määritelty järvimalmiksi. Pellon luoteiskulmasta taas löydettiin kivistiseen asuinpaikkaan liittyviä kvartseja, joista yksi on kaavin.

Ilmakuva seur. sivulla.





37 RUOVESI JAAKONSAARI

Rauh.lk: 2
 Ajoitus: kivistinen
 Laji: asuinpaikka

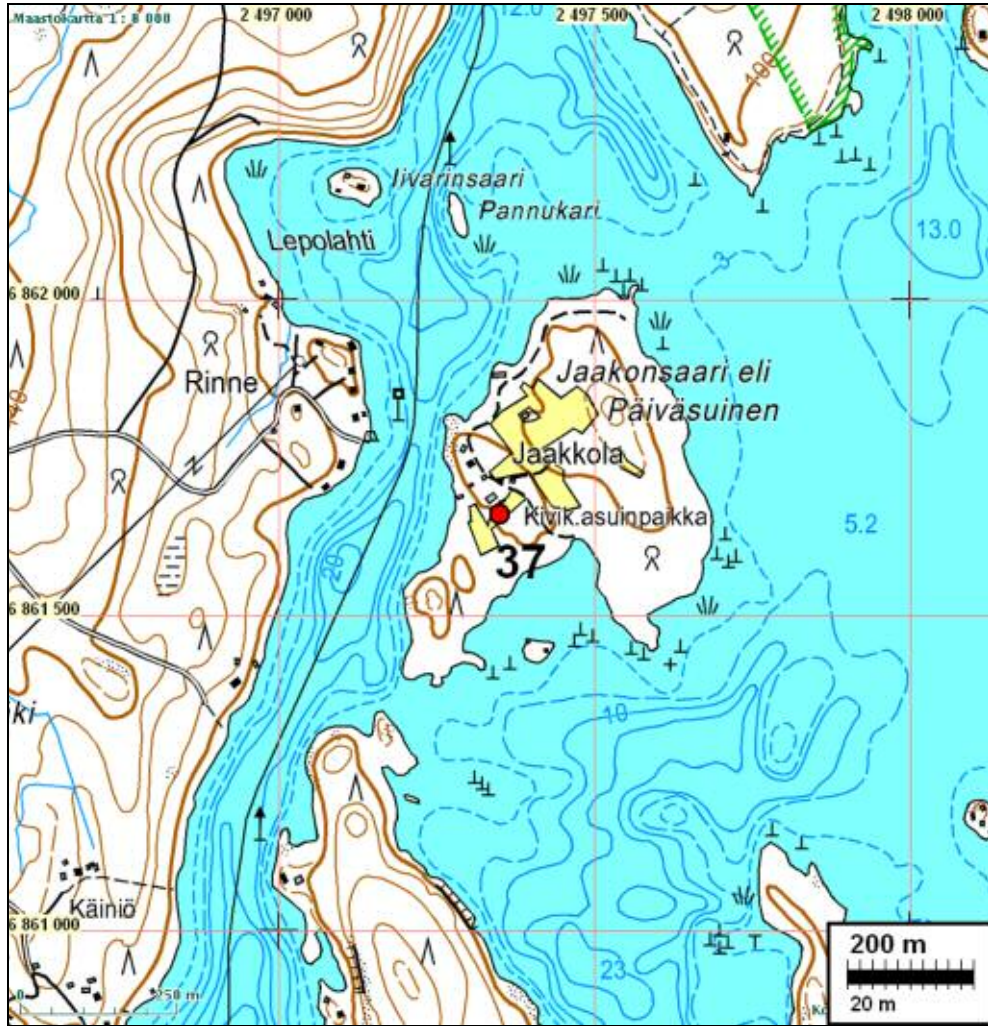
Kartta: 2213 10 x: 6861 66 y: 2497 35 z: 100
 p: 6865 45 i: 3339 47

Tutkijat: Huurre M 1970 inventointi
 Löydöt: KM 5736:1-2, kivistinen.

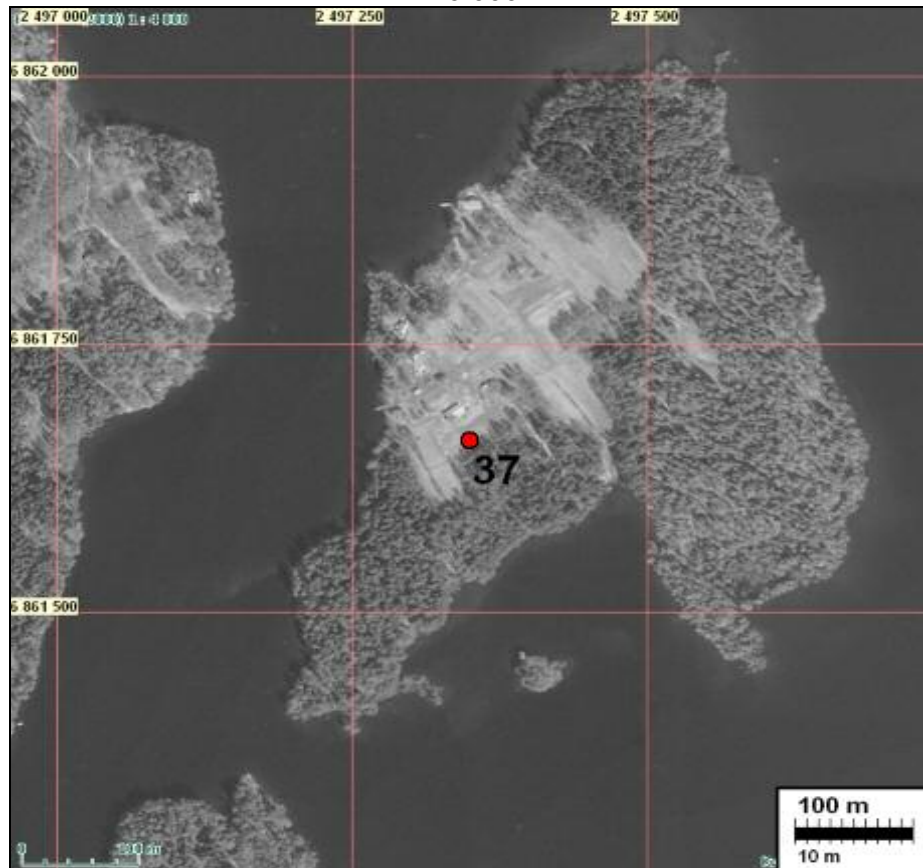
Sijainti: Loivasti lounaaseen viettävällä hiekkapellolla. Alue on varsin ehyt.
 Huomiot: Asuinpaikka sijaitsee Muroleen kanavasta 2,3 km koilliseen olevassa saarella, loivasti lounaaseen viettävällä hiekkapellolla, talosta noin 80 m etelälounaaseen. Alue on varsin ehyt. Löydöt paikalta ovat suiponsoikea reikäkivi ja kiviesineen teelmä sekä kvartsi-iskoksia.
 Matti Huurre 1970: Inventointikertomuksen kohde Muroleen kanava 1

Kartta ja ilmakuva seur. sivulla

1:12 000



1:6 000



38 RUOVESI SALONSAARI

Rauh.lk: 2
 Ajoitus: kivikautinen
 Laji: asuinpaikka

Kartta: 2213 10 x: 6866 73 y: 2496 94 z: 100
 p: 6870 51 i: 3339 30

Tutkijat: Äyräpää A 1935 kaivaus, Huurre M 1970 inventointi

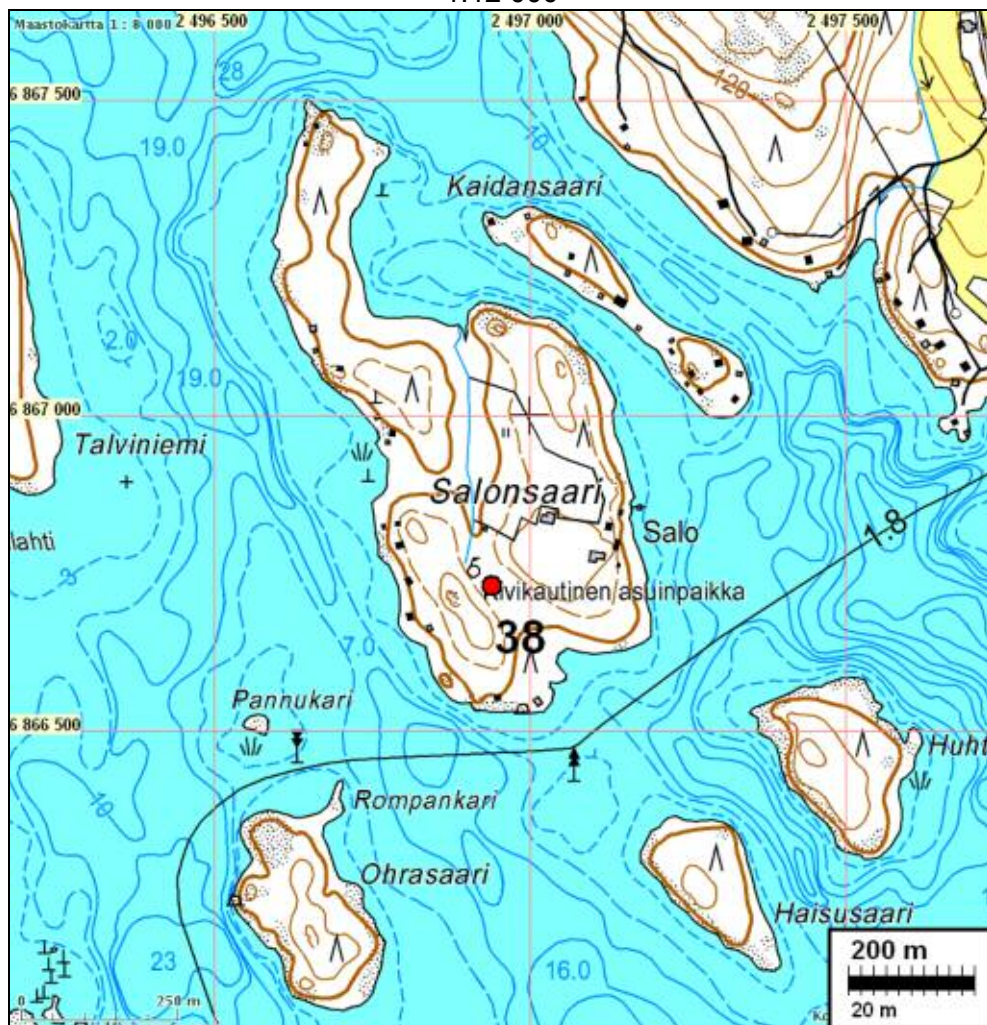
Löydöt: KM 10102, KM 30488, Huurre M. KM 30491, KM 30493, KM 30495, KM 30504.

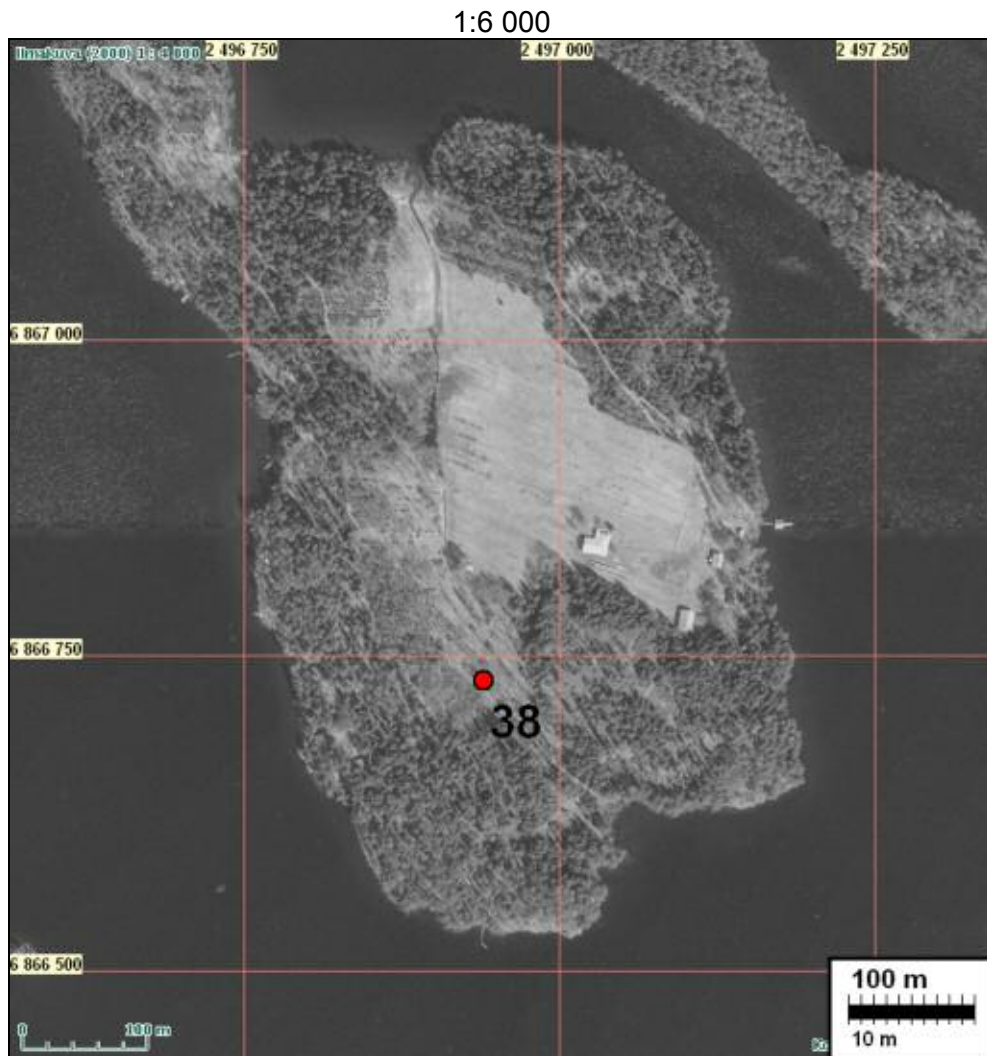
Sijainti: Paikka sijaitsee Ruoveden kirkosta 11,4 km lounaaseen. Paikka sijaitsee Ruoveden kirkosta 11,4 km lounaaseen. Saaren halki pohjoisesta etelään kulkevan viljellyn notkelman laidoilla hiekkaisilla ja hiesuisilla rinteillä.

Huomiot: Mjr nro 2. Asuinpaikka sijaitsee Muroleen kanavasta 7 km koilliseen saaren halki pohjoisesta etelään kulkevan viljellyn notkelman laidoilla hiekkaisilla ja hiesuisilla rinteillä Salon talosta 200 m lounaaseen. Löydöt paikalta ovat kourutaltoja, kivikirveitä ja hioin. Matti Huurre 1970: Inventointikertomuksen kohde Muroleen kanava 2

Ilmakuva seur. sivulla.

1:12 000





39 RUOVESI MAJANIEMI A

Rauh.lk: 2

Ajoitus: ajoittamaton

Laji: tunnistamaton: rökkiö

Kartta: 2213 10 x: 6867 60 y: 2495 66 z: 110
 p: 6871 44 i: 3338 06

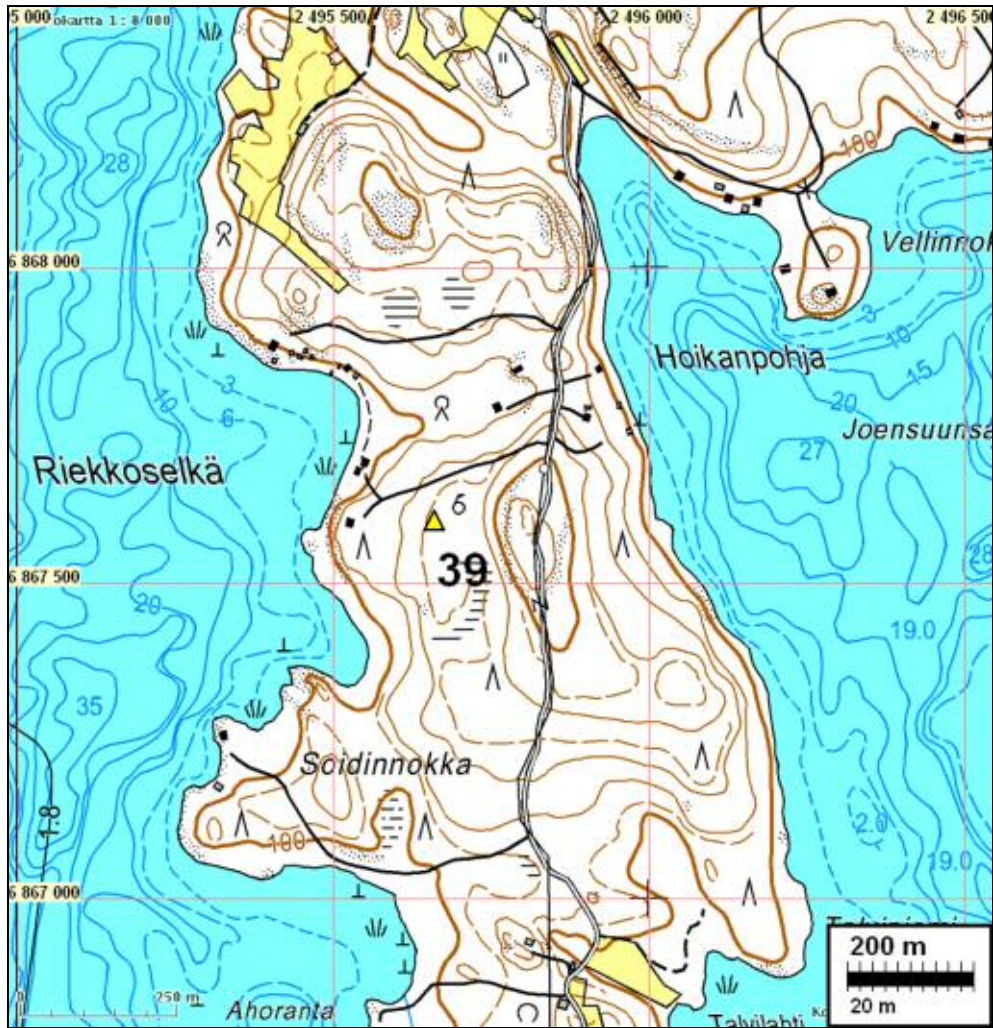
Tutkijat: Huurre M 1970 inventointi

Sijainti: N. 20 kivirökkiötä Paloveteen pistävän niemen keskivaiheilla, metsässä olevalla laakealla kumpareella. Rökkiöiden O 1,5 - 4 m. Osa saattaa olla kaskiraunioita, ja joukossa voi olla myös rakennusten kiukaita.


Huomiot: MJR nro 3. Kivirökkiöt sijaitsevat Muroleen kanavasta 7 km pohjoiskoilliseen, Paloveteen pistävän niemen keskivaiheilla, metsässä olevalla laakealla kumpareella. Rökkiöiden halkaisijat ovat 1,5 - 4 m. Osa saattaa olla kaskiraunioita, ja joukossa voi olla myös rakennusten kiukaita. Matti Huurre 1970: Inventointikertomuksen kohde Muroleen kanava 3. V. 2008 alue ruohottunut ja rauniot kasvillisuuden peitossa. Vaikuttavat raivausrökkiöiltä, joukossa mahd. kiuas.

Kartta ja ilmakuva seur. sivulla

1:12 000



1:6 000



40 RUOVESI LAPINLAHTI

Rauh.lk: 2
 Ajoitus: kivikautinen
 Laji: asuinpaikka

Kartta: 2213 12 x: 6881 44 y: 2496 98 z: 140
 p: 6885 21 i: 3340 02

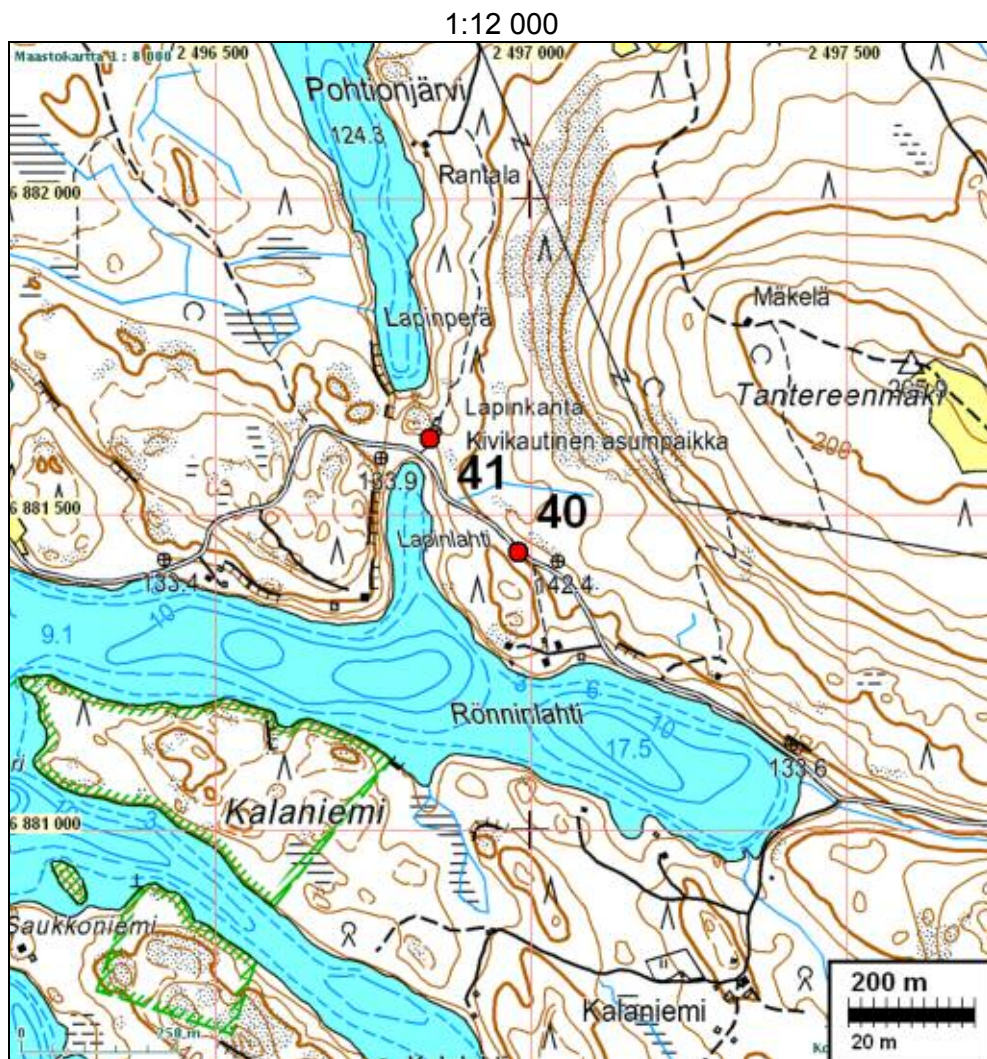
Tutkijat: Huurre M 1970 inventointi

Löydöt: KM 18328, kvartsi-iskoksia, Huurre M 1970.

Sijainti: Paikka sijaitsee Ruoveden kirkosta 9,4 km luoteeseen. Koverojärven pohjoispuolella tien varressa, lounaaseen viettävässä hiekkarinteessä ja ojassa.

Huomiot: MJR nro 4. Asuinpaikka sijaitsee Koverojärven Lapinlahdesta 100 m itään, Savirannan tilan maalla tien varressa, lounaaseen viettävässä hiekkarinteessä ja ojassa. Löydöt paikalta ovat kvartsi-iskoksia. Matti Huurre 1970: Inventointikertomuksen kohde Pohtio 1

Ilmakuva s. 59.



41 RUOVESI LAPINKANTA

Rauh.lk: 2
 Ajoitus: kivikautinen
 Laji: asuinpaikka


Kartta: 2213 12 x: 6881 62 y: 2496 84 z: 135
 p: 6885 40 i: 3339 89

Tutkijat: Huurre M 1970 inventointi
 Löydöt: KM 18329:1-2, kvartsi-iskoksia.

Sijainti: Pohtionjärven ja Koverojärven välisellä kannaksella, osittain kivikkoisen harjun laella, jonka yli vie metsätie.

Huomiot: MJR nro 5. Asuinpaikka sijaitsee Pohtionjärven ja Koverojärven välisellä kannaksella, Lapinlahden pohjoispuolella, osittain kivikkoisen harjun laella, jonka yli vie metsätie. Maisemallisesti hieno kohde. Löydöt paikalta ovat palanutta luuta ja kvartsi-iskoksia. Matti Huurre 1970: Inventointikertomuksen kohde Pohtio 2

Kartta edell. sivulla

**42 RUOVESI PILKANNIEMI**

Rauh.lk: 2

Ajoitus: ajoittamaton
Laji: tunnistamaton: röykkiö

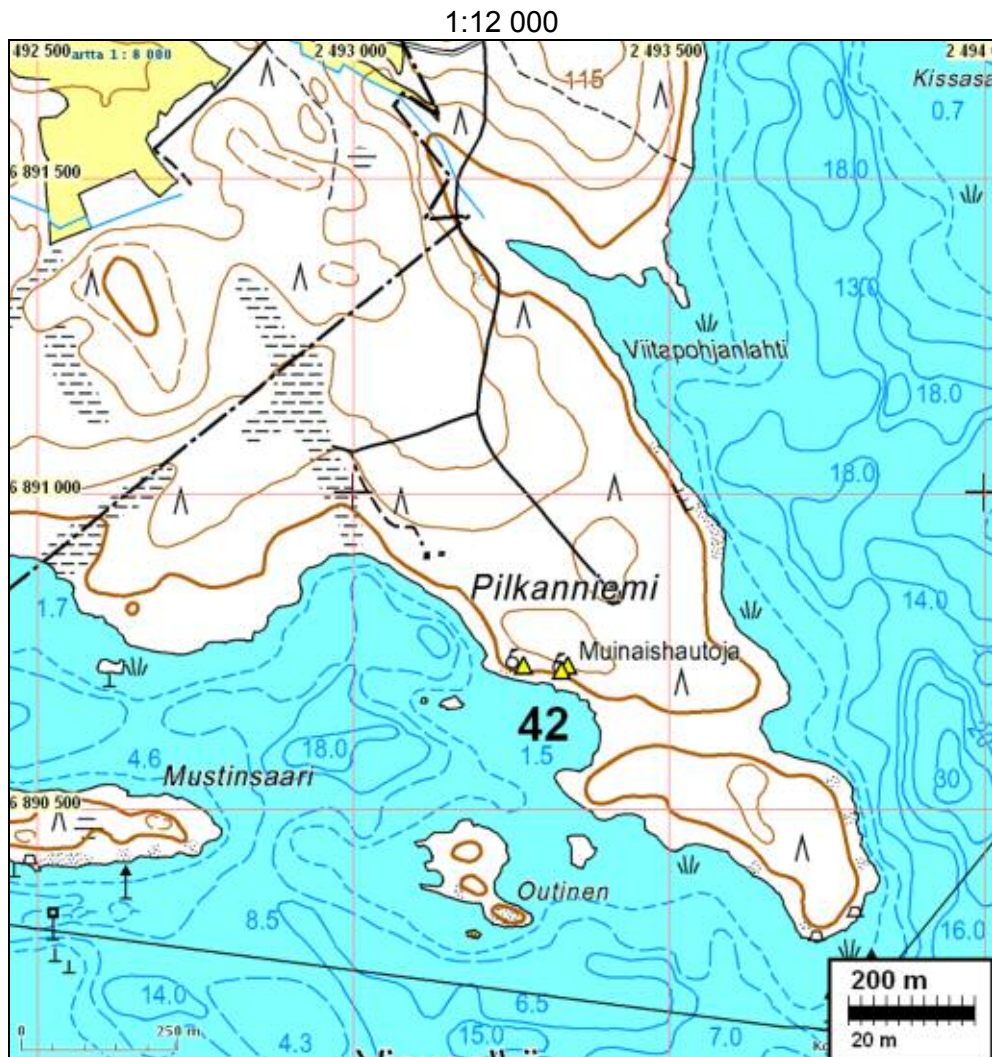
Kartta: 2214 10 x: 6890 72 y: 2493 30 z: 100
p: 6894 65 i: 3336 77

Tutkijat: Huurre M 1970 inventointi

Sijainti: Paikka sijaitsee Ruoveden kirkosta 18,8 km luoteeseen. 3 kiviröykkiötä Pilkanniemen lounaisrannalla, metsässä kivikkoisella rantatörmällä.


Huomiot: MJR nro 6. Röykkiö a:n O 10 m, keskelle on kaivettu kuoppa. Röykkiö b sijaitsee ed. 50 m itään, O 10 m, S-laidassa on iso kivi. Röykkiötä on hieman hajotettu, ja keskellä kuopassa näkyi vanhoja roskia. Röykkiötä c, O on 9 m, ed. 12 m kaakkoon, on myös hieman kaiveltu. Viimeisimmässä tarkastuksessa osoittautui, että rökkiöt ovat saaneet olla rauhassa, ja alue on siistiytynyt v. 1978 tilanteesta. Röykkiöt ovat näyttäviä, ja ympäristö on koskematon. Matti Huurre 1970: Inventointikertomuksen kohde Visuvesi 1

Ilmakuva seur. sivulla.





1:6 000






43 RUOVESI MAJASAARI

Rauh.lk: 2
 Ajoitus: kivikautinen
 Laji: asuinpaikka

Kartta: 2214 10 x: 6890 07 y: 2494 80 z: 101
 p: 6893 93 i: 3338 24

Tutkijat: Salo U 1954 inventointi, Huurre M 1970 inventointi, Vanhatalo S 1991 kaivaus
 Löydöt: KM 18330:1-3, kvartsi-iskoksia. KM 26416, kvartsi-iskoksia.

Huomiot: MJR nro 8. V. 1954 on Salo havainnut paikalla 3 tai 4 osittain hävitettyä, vähäistä rökkiötä. V. 1970 Huurteen inventoinnin aikana on paikalla näkynyt yksi sammu-
loitunut 4 x 5 m kokoinen palaneista kivistä koostunut kiuas. V. 1991 on Vanhatalo
erottanut paikalla 3 romulla peitettyä kiuasta. Matti Huurre 1970: Inventointikerto-
muksen kohde Visuvesi 3. Unto Salo 1954: Inventointikertomuksen kohde II:3



45 RUOVESI KAIVOKSEN KANAVA

Rauh.lk: 2

Ajoitus: ajoittamaton

Laji: tunnistamaton: rökkiö

Kartta: 2214 10 x: 6890 14 y: 2496 34 z: 100
p: 6893 93 i: 3339 78

Tutkijat: Äyräpää A 1930 tarkastus, Salo U 1954 inventointi, Huurre M 1970 inventointi

Sijainti: Paikka sijaitsee Ruoveden kirkosta 16,7 km pohjoiseen.

Huomiot: MJR nro 9. Kohde on sijainnut Visuveden kanavan (ent. Kaivoksen kanavan) itä-
pään eteläpuolella. Paikalla on nykyisin kivetty terassi, jonka alla voi olla haudan
jäännöksiä. Äyräpään tarkastuksen aikana on paikalla ollut pienistä kivistä koottu
rökkiö, jota on käytetty kukkapenkkinä. V. 1954 on rökkiön pohjakiviä vielä ollut

näkyvissä kanavanvartijan asunnon pihassa. Matti Huurre 1970: Inventointikertomuksen kohde Visuvesi 4. Unto Salo 1954: Inventointikertomuksen kohde I: 10.

Kartta s.25.

46 RUOVESI VÄHÄ MURTOSAARI

Rauh.lk: 2

Ajoitus: kivikautinen

Laji: asuinpaikka

Kartta: 2214 10 x: 6890 82 y: 2497 28 z: 100
 p: 6894 57 i: 3340 75

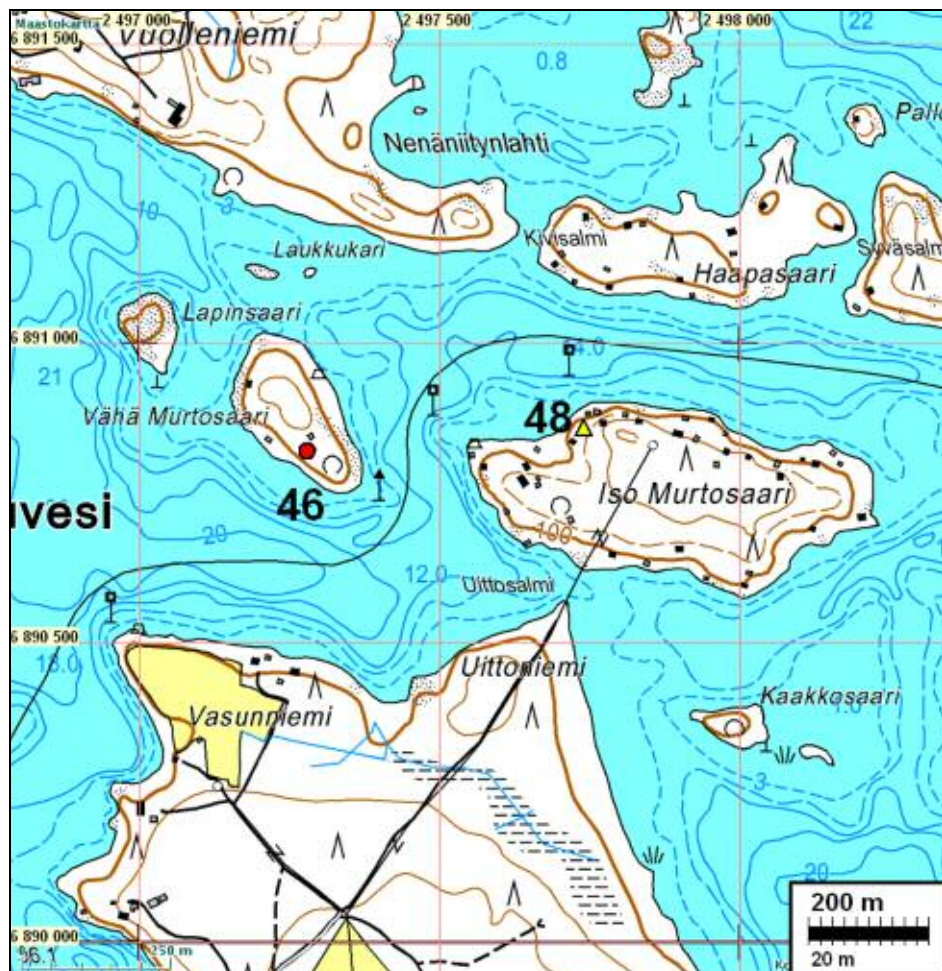
Tutkijat: Huurre M 1970 inventointi

Löydöt: KM 9299:1-3, kvartsi-iskoksia.

Sijainti: Paikka sijaitsee Ruoveden kirkosta 16,9 km pohjoiseen. Tarjanteen saarella etelään viettävässä rinteessä, joka on metsittynyttä peltoa asuinrakennuksen ja saunan välillä.

Huomiot: MJR nro 15. Maaperä paikalla on hiekkaa. Löydöt kohteesta ovat piinuolenkärjen kappale, kvartsi-iskokkeen ja kvartsin kappale. Matti Huurre 1970: Inventointikertomuksen kohde Visuvesi 10

Kartta myös s.25. Ilmakuva s. 66.

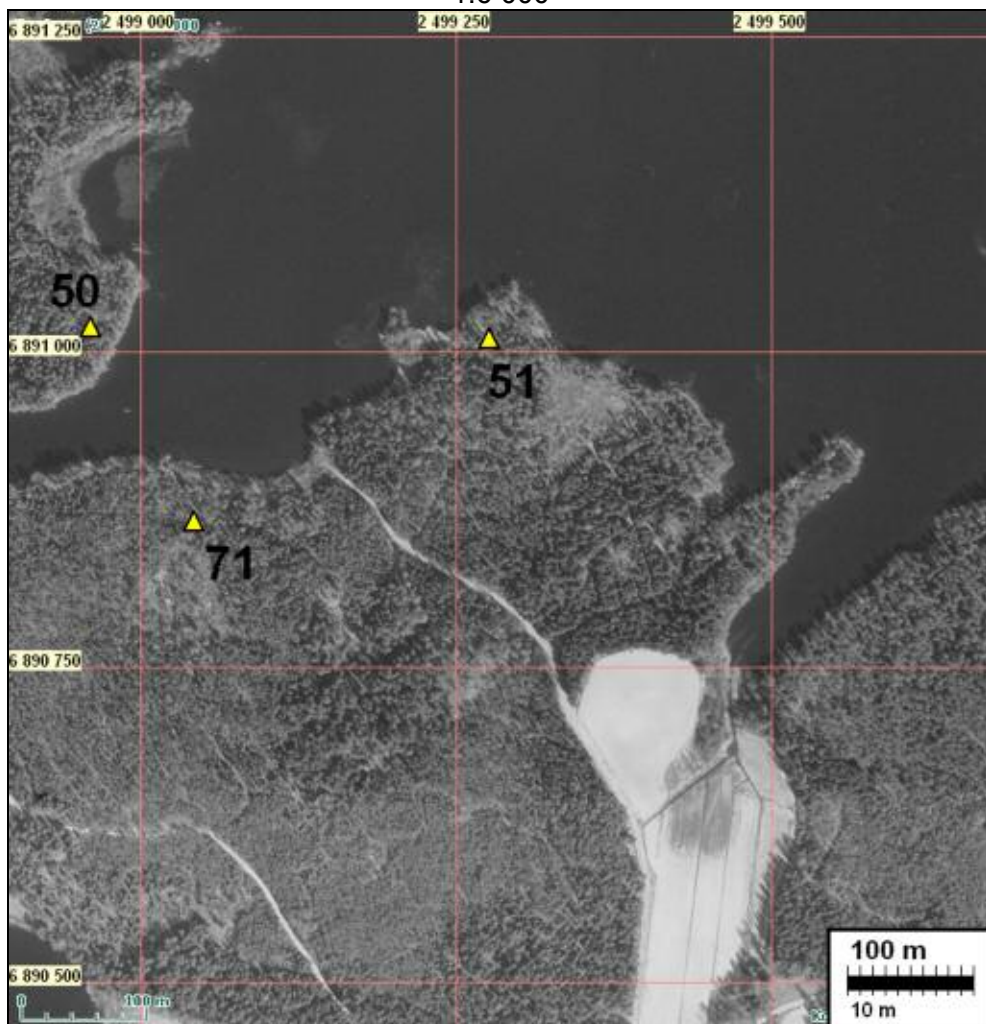


Huomiot: MJR nro 20. Sohvanniemen, nyk. Uppiniemen, kalliolla 6,5 x 9 m kokoinen, silmäkivellinen kiviröykkiö, jota on pengottu ilmeisesti useaan otteeseen. Unto Salo 1954: Inventointikertomuksen kohde I:9. Matti Huurre 1970: Inventointikertomuksen kohde Visuvesi 15

Kartta s. 85.



1:6 000



52 RUOVESI KAUHTIONNIEMI A

Rauh.lk: 2
 Ajoitus: ajoittamaton
 Laji: tunnistamaton: röykkiö

Kartta: 2214 10 x: 6891 20 y: 2499 76 z: 100
 p: 6894 83 i: 3343 25

Tutkijat: Äyräpää A 1930 tarkastus, Salo U 1954 inventointi, Huurre M 1970 inventointi

Sijainti: Paikka sijaitsee Ruoveden kirkosta 16,4 km pohjoiseen, 3,6 km koilliseen Visuveden kanavasta Kauhtionniemen luoteisosassa rantakalliolla. 6891205 2499768 ja 6891191 2499763.

Huomiot: MJR nro 21. 5 kiviröykkiötä luoteisosassa rantakalliolla. Röykkiö a: perusteellisesti hajotettu (II-III). Röykkiö b: ed. kaakkoon, isoja kiviä kehässä, keskus kivetön (I). Röykkiö c: ed. 5 m kaakkoon, pitkä SE - NW -suuntainen, koko 2,5 x 7 m, pengottu (II). Röykkiö d: ed. 30 m itäkoilliseen, pyöreähkö, halk. 8 - 9 m, keskellä olevan ison silmäkiven eteläpuolella on vajoama, mahdollisesti kaivettu kuoppa (I). Röykkiö e: ed. 10 m luoteeseen, täysin hajotettu (II-III). Matti Huurre 1970: Inventointikertomuksen kohde Visuvesi 16. Unto Salo 1954: Inventointikertomuksen kohteet I:3 - 6.

Kartta s. 85 ja 70. Ilmakuva s. 48.

**53 RUOVESI KAUHTIONNIEMI B**

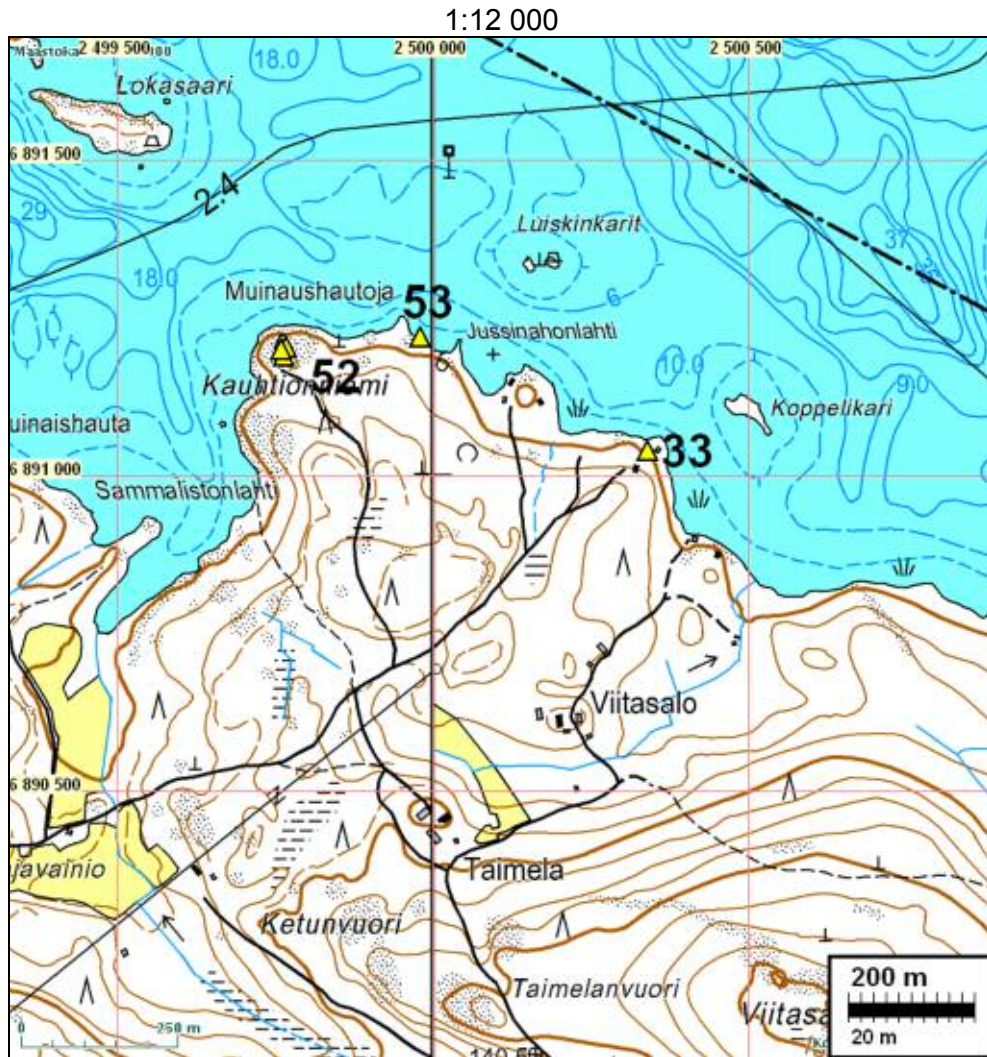
Rauh.lk: 2
 Ajoitus: ajoittamaton
 Laji: tunnistamaton: röykkiö

Kartta: 2214 10 x: 6891 22 y: 2499 98 z: 100
 p: 6894 84 i: 3343 47

Tutkijat: Salo U 1954 inventointi, Huurre M 1970 inventointi

- Sijainti: Paikka sijaitsee Ruoveden kirkosta 16,3 km pohjoiseen. Kauktionniemen pohjoisrannalla jyrkällä kalliolla.
- Huomiot: MJR nro 22. Säännöllisen pyöreä rökkiö, halk. 9 m, keskellä laaja kuoppa, jossa kasvaa mänty. Vieressä itäpuolella on sammalen alla epämääräistä kivikkoa, samoin kalliolla n. 50 m päässä. Matti Huurre 1970: Inventointikertomuksen kohde Viisuvesi 17. Unto Salo 1954: Inventointikertomuksen kohde I: 7.

Ilmakuva s. 48.



54 RUOVESI JOKIRANTA

Rauh.lk: 2
 Ajoitus: kivikautinen
 Laji: asuinpaikka

Kartta: 2231 01 JÄMINKIPOHJA x: 6865 50 y: 2505 58 z: 100
 p: 6868 89 i: 3347 88

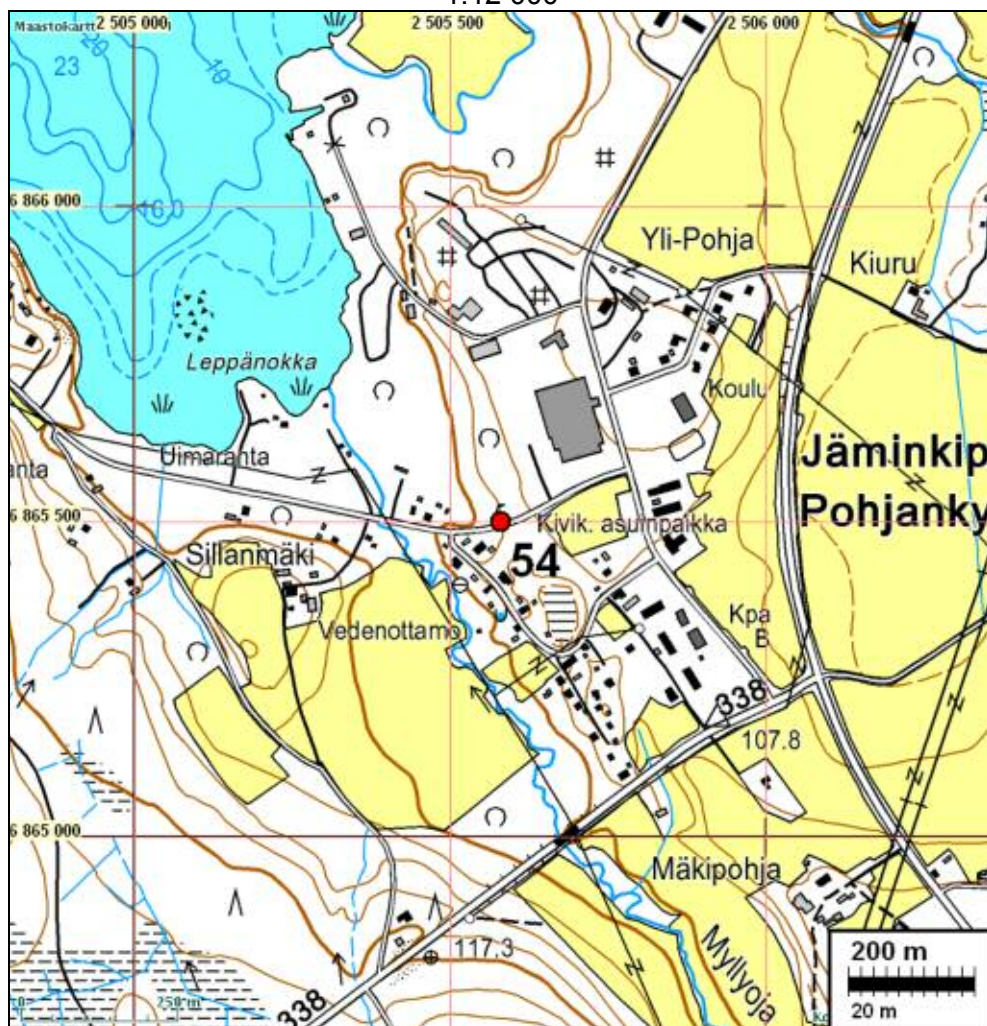
Tutkijat: Huurre M 1970 inventointi, Kankkunen P 1988 kaivaus
 Löydöt: KM 24479.

Sijainti: Paikka sijaitsee Ruoveden kirkosta 10,0 km etelään. Myllyojan koillisella peltorinteellä Jäminginselän pohjukassa.

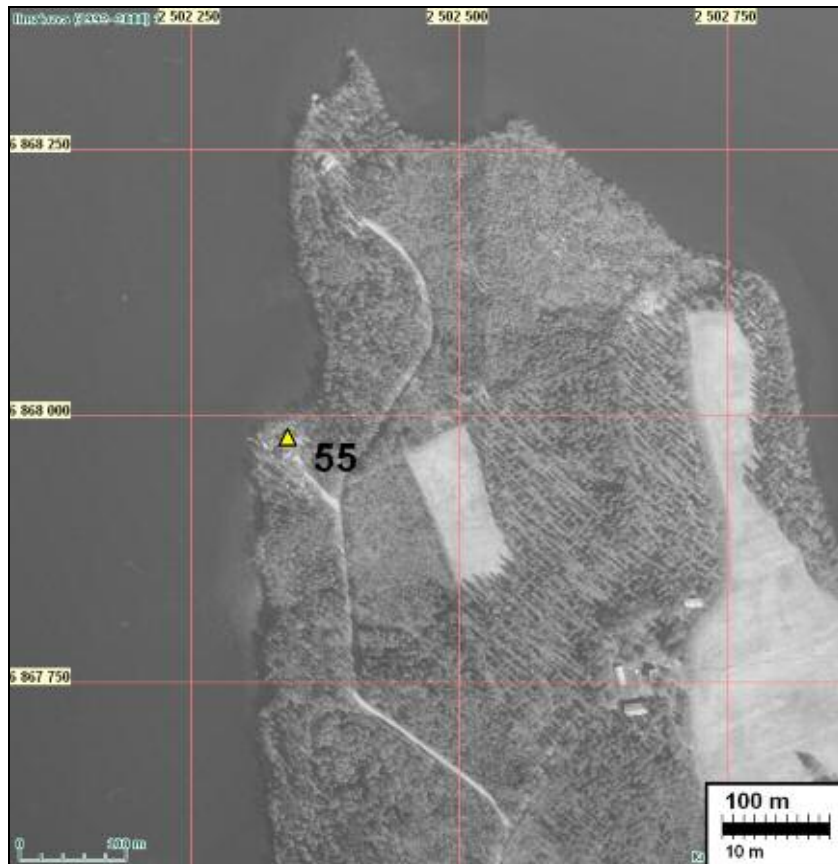
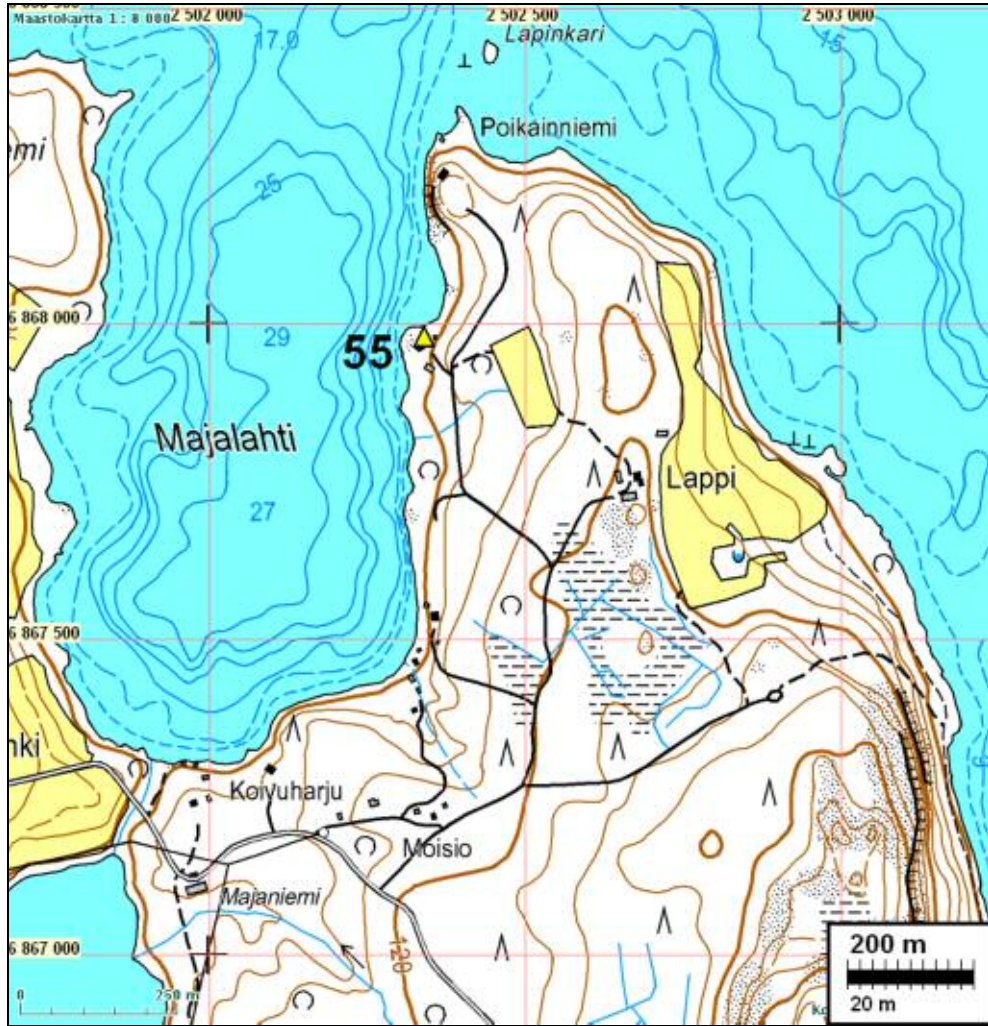
Huomiot: MJR nro 23. Alueen pohjois- ja koillispuolella on tehdasrakennuksia, ja peltoalueen halki on vedetty kunnan vesi- ja viemäri linja sekä uusi tielinja. Mahdollinen asuinpaikka sijaitsee Jäminginselän kaakkoispohjukasta 300 m kaakkoon Myllyojan koillisella peltorinteellä. Alueen pohjois- ja koillispuolella on tehdasrakennuksia, ja peltoalueen halki on vedetty kunnan vesi- ja viemäri linja sekä uusi tielinja. Löydöt paikalta ovat pari kvartsiydintä, yksi retusoitu kvartsi, kvartsi-iskoksia ja palanutta luuta. Matti Huurre 1970: Inventointikertomuksen kohde Jäminkipohja 1

Ilmakuva seur. sivulla

1:12 000



1:12 000



57 RUOVESI SOTKANSAARI

Rauh.lk: 2
 Ajoitus: ajoittamaton
 Laji: tunnistamaton: rökkiö

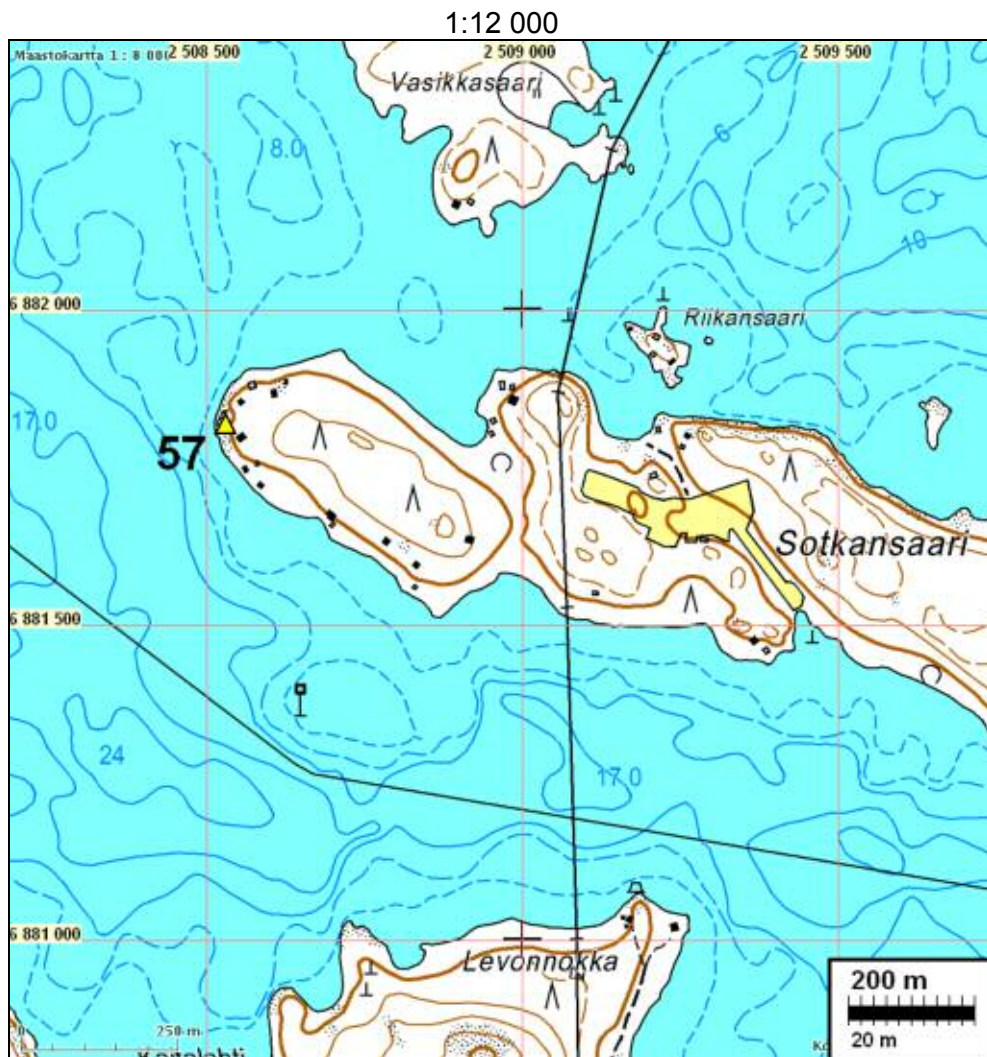
Kartta: 2231 03 x: 6881 82 y: 2508 53 z: 96
 p: 6885 06 i: 3351 58

Tutkijat: Salo U 1954 inventointi, Huurre M 1970 inventointi


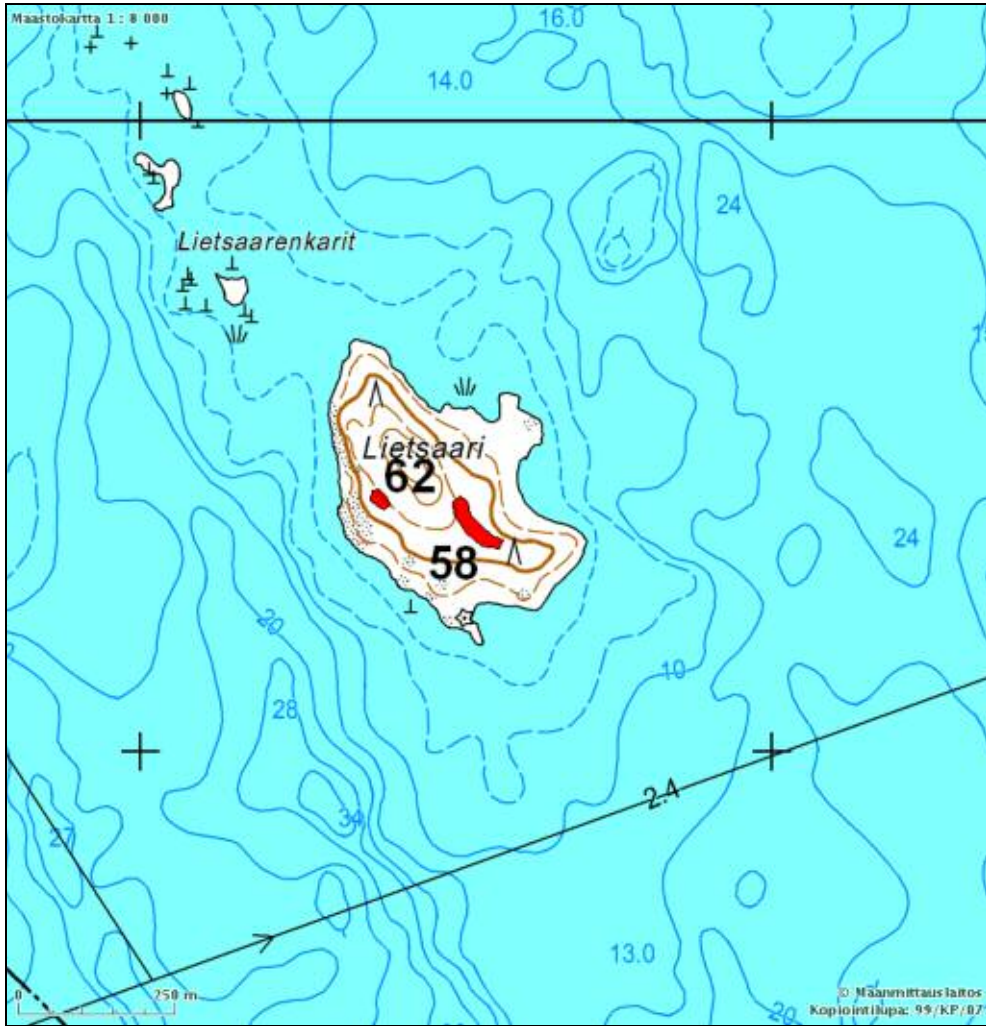
Sijainti: Paikka sijaitsee Ruoveden kirkosta 7,7 km koilliseen. Sotkansaaren länsipäässä rantakalliolla.

Huomiot: MJR nro 25. Varhaismetallikautinen lapinraunio, halk. 10 m. Rökkiötä on pengottu (ennen v. 1954), ja kiviä kasattu länsireunalle muurimaisesti. Rökkiön viereen on 8 m päähän rakennettu talo. Unto Salo 1954: Inventointikertomuksen kohde I: 1. Matti Huurre 1970: Inventointikertomuksen kohde Tuuhonen 1.

Ilmakuva seur. sivulla



1:12 000



59 RUOVESI VARISNIEMI

Rauh.lk: 2
 Ajoitus: historiallinen
 Laji: tunnistamaton: röykkiö

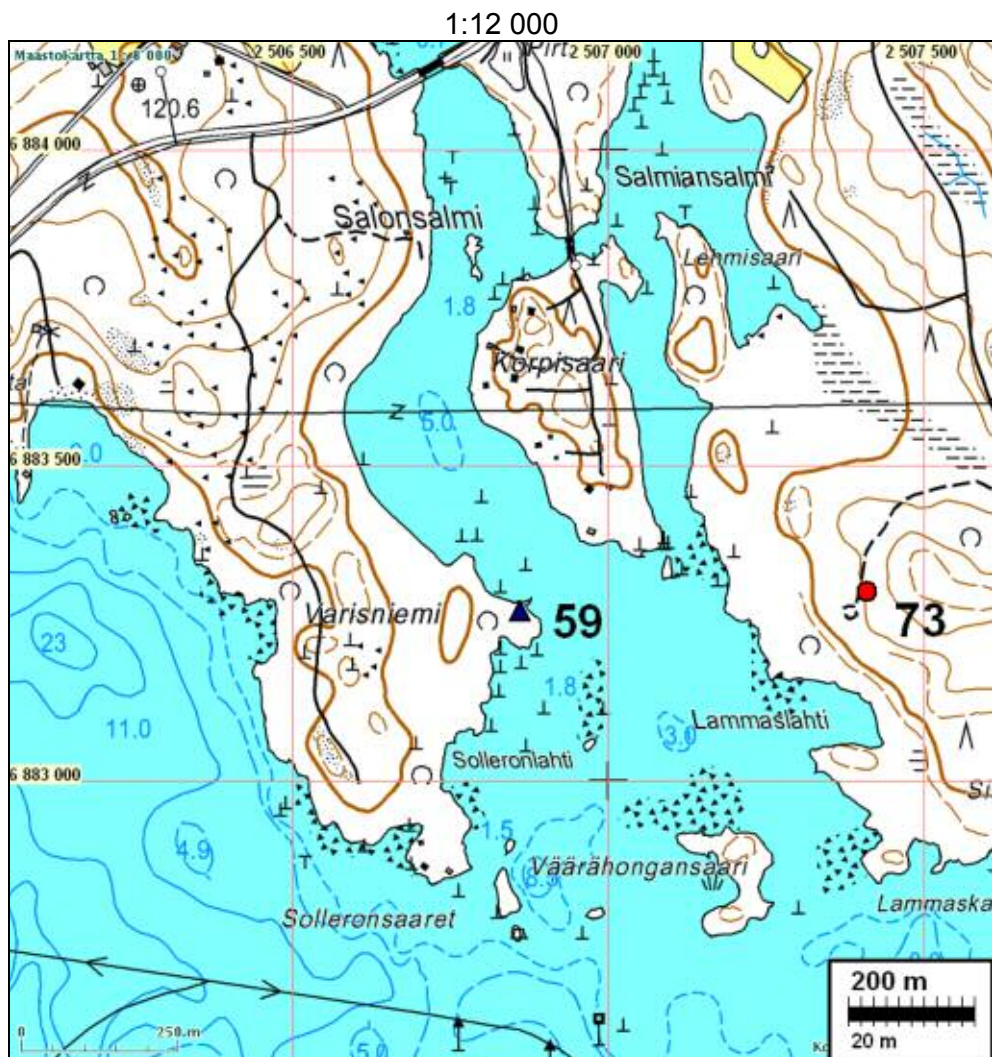
Kartta: 2231 03 x: 6883 27 y: 2506 86 z: 97
 p: 6886 58 i: 3349 98

Tutkijat: Haimila M 2002 tarkastus

Sijainti: Paikka sijaitsee Ruoveden kirkosta 8,3 km pohjoiseen.

Huomiot: MJR nro 501. Röykkiö sijaitsee Mustaselän ja Sotkanselän välissä olevan Varisniemen itärannalla, Salon talosta kilometrin kaakkoon. Kivilatomuksen koko on 1,5 x 1,2 m ja korkeus on 0,2 m. Muodoltaan se on epämääräisen nelikulmainen. Reunoilla on isompia kiviä kuin keskellä.

Ilmakuva seur. sivulla



61 RUOVESI VISUVESI YLÄ-JARKKO

Rauh.lk: 2
 Ajoitus: historiallinen
 Laji: varustus

Kartta: 2214 10 i x: 6892 15 y: 2494 84 z: 95
 p: 6896 01 i: 3338 38

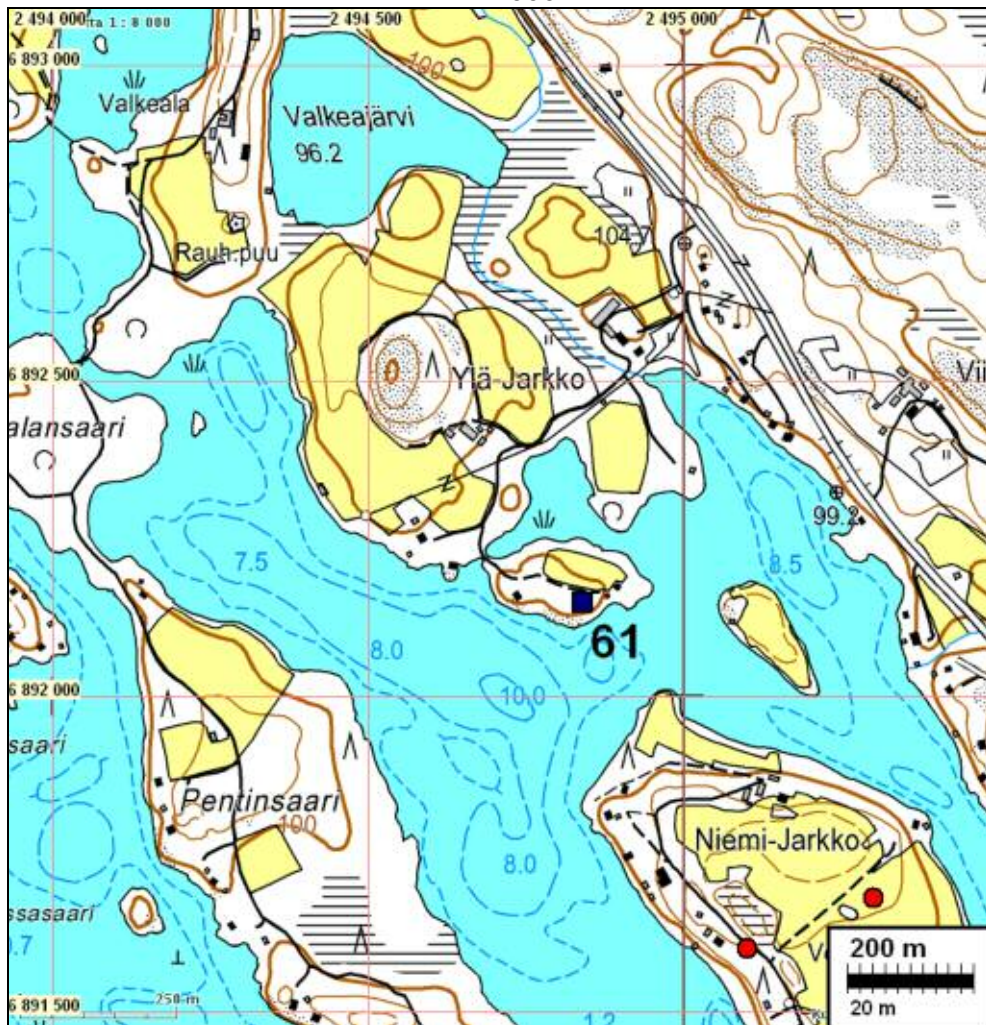
Tutkijat: Lähdesmäki U 2004 tarkastus

Sijainti: Paikka sijaitsee Ruoveden kirkosta 19,2 km luoteeseen.

Huomiot: Kohde sijaitsee Visuveden keskustasta noin 2 km luoteeseen sijoittuvalla, Ylä-Jarkon tilan eteläpuolisella niemekkeellä. Taistelukaivannot on kaivettu niemen etelärannan puoleiseen rinteeseen. Kaivannon syvyys on noin metrin ja leveyttä sillä on reilut puolitoista metriä. Polveilevan kaivannon yhteenlaskettu pituus on noin 160 metriä. Kaivannon keskivaiheilla on tulipesäke, joka on vuonna 1919 laaditussa kartassa merkitty konekivääripesäkkeeksi.

Ilmakuva seur. sivulla

1:12 000



63 RUOVESI RUHALA

Rauh.lk: 2
 Ajoitus: historiallinen
 Laji: tunnistamaton: maarakenne

Kartta: 2231 02 x: 6872 01 y: 2506 41 z: 118
 p: 6875 35 i: 3349 01

Tutkijat: Lähdesmäki U 2005 tarkastus

Sijainti: historiallinen, kivirakenteet kivivallit, Lukumäärä: 1. kiinteä muinaisjäänös.
 Huomiot: MJR nro 506. Vielä viljelyssä olevan pellon reunalle, luontaisen moreenikumpareen reunalle on kasattu 25 metriä pitkä kaareva kivivalli. Valli on keskiosaltaan noin kuusi metriä leveä, päädyistä 1-2 m leveä.

Kartta ja ilmakeku s. 120

64 RUOVESI MUROLEENKOSKI 2

Rauh.lk: 2
 Ajoitus: historiallinen
 Laji: varustus

Kartta: 2212 10 x: 6860 54 y: 2495 95 z: 98
 p: 6864 37 i: 3338 02

Tutkijat: Luoto K 2003 inventointi

Sijainti: Paikka sijaitsee Ruoveden kirkosta 17,1 km lounaaseen.
 Huomiot: MJR nro 507. Linnoitusalue sijaitsee Muroleenkosken itä- ja kaakkoispuolella. Alueen laajuus on noin 500 x 300 m. Taisteluhaudat ovat linnoitusalueen pohjoisosassa pellon itälaidassa sekä linnoitusalueen eteläosassa metsässä. Taisteluhautojen syvyys on 0,4 - 1,5 m ja niiden leveys vaihtelee puolesta metrillä kahteen metriin. Taistelukaivantojen yhteispituus on noin 600 m. Tulasemien lisäksi alueella havaittiin neljän suojahuoneen tai korsun jäännökset (ks. erilliskohteet). Kalle Luoto/Pirkanmaan maakuntamuseo 2003:
 Pirkanmaan kiinteät muinaisjäännökset, osa II, Ruovesi, s. 204, kohde 37.

Kartta s. 32.

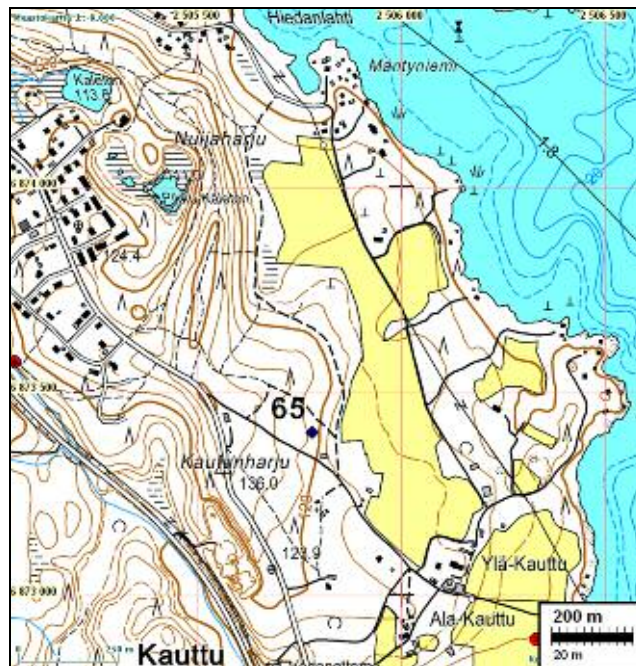
65 RUOVESI KAUTUNHARJU 2

Rauh.lk: 2
 Ajoitus: historiallinen
 Laji: valmistus: tervahauta

Kartta: 2231 02 x: 6873 40 y: 2505 78
 p: 6876 77 i: 3348 44

Tutkijat: Jussila T 2003 inventointi

Huomiot: MJR nro 513. Kautunharjun itärinteellä, muinaisranta-törmän reunalla on ehjä soikea 5 x 6 m tervahauta. laskuoja on kaivettu törmän reunan läpi alarinteeseen. Hautaa kiertää matala maavalli.



66 RUOVESI MUROLEENKOSKI 3

Rauh.lk: 2

Ajoitus: historiallinen
Laji: teollisuuskohteet

Kartta: 2213 10 x: 6860 50 y: 2495 50
 p: 6864 35 i: 3337 57

Tutkijat: Luoto K 2003 inventointi

Sijainti: Paikka sijaitsee Ruoveden kirkosta 17,3 km lounaaseen.

Huomiot: MJR nro 514. Muroleenkosken sahan ja tervatehtaan jäännökset sijaitsevat tiheässä sekametsässä Vankaveden rannassa tien nro 3382 länsipuolella. Paikalla on jäljellä tiilinen savupiippu, jossa on vuosiluku 1911, rakennusten kivijalkoja sekä tehtaaseen liittyviä betonisia rakenteita. Kalle Luoto/Pirkanmaan maakuntamuseo 2003: Ruovesi Murolekoski. Murolekosken I maailmansodan aikaisten puolustusvarustusten kartoitus sekä tervatehtaan, sahan ja telakan tarkastus.

Kartta s. 32.

67 RUOVESI MUROLEENKOSKI 4

Rauh.lk: 2

Ajoitus: historiallinen
Laji: tunnistamaton: maarakenne

Kartta: 2213 10 x: 6860 38 y: 2495 57 z: 96
p: 6864 24 i: 3337 64

Tutkijat: Luoto K 2003 inventointi

Sijainti: Paikka sijaitsee Ruoveden kirkosta 17,4 km lounaaseen.

Huomiot: MJR nro 515. Vankaveden rannasta 20 - 100 m etäisyydellä on kaksi kivilatomusta sekä kaksi kiviaitaa. Rakenteet saattavat liittyä paikalla sijainneeseen telakkaan. Kalle Luoto/Pirkanmaan maakuntamuseo 2003: Ruovesi Murolekoski. Murolekosken I maailmansodan aikaisten puolustusvarustusten kartoitus sekä tervatehtaan, sahan ja telakan tarkastus.

Kartta s. 32.

68 RUOVESI RAJALA

Rauh.lk: 2

Ajoitus: historiallinen
Laji: valmistus

Kartta: 2231 04 x: 6869 32 y: 2514 75
p: 6872 28 i: 3357 22

Tutkijat: Jussila T 2002 inventointi

Sijainti: Paikka sijaitsee Ruoveden kirkosta 12,2 km kaakkoon.

Huomiot: MJR nro 517. Mahdollinen pyyntikuoppa sijaitsee Väärinmajalta Korkeakoskelle vievän tien itäpuolella 135 m, Rajalan talon länsi-luoteispuolella 100 m, tieltä 20 m etelään. Mäen harjalla on 5 m halkaisijaltaan oleva kuoppa, n. 80 cm syvä. Kuopassa on matala valli. Kuopassa ei ole hiiltä tai nokea tms. terva- tai hiilihautaan viittaavaa, joten kyseessä saattaa olla pyyntikuoppa (vuomenkuoppa tai susikuoppa) ellei hiekanottopaikka tai jokin muu rakenne.

Kartta s. 40.

69 RUOVESI LOILO

Rauh.lk: 2
Ajoitus: historiallinen
Laji: valmistus

Kartta: 2231 05 x: 6870 26 y: 2514 41
p: 6873 23 i: 3356 92

Tutkijat: Jussila T 2002 inventointi

Sijainti: Paikka sijaitsee Ruoveden kirkosta 11,4 km kaakkoon.

Huomiot: MJR nro 518. Väärinmajalta Korkeakoskelle vievän tien varrella, Vilppulantien risteyksestä n. 1,6 km etelään, heti tien itäpuolella olevalla kankaalla, Loiloon menevän

tien risteuksen eteläpuolella on kolme isohkoa kuoppaa, joista kaksi kuoppaa aivan vierekkäin ja kolmas näistä 50 m päässä. Kuoppien halkaisija on vajaat 5 m ja syvyys vajaa metri. Kuopat lienevät hiekanottokuoppia, elleivät pyyntikuoppia

Kartta s. 40.

70 RUOVESI HUINIEMI 1

Rauh.lk: 2
Ajoitus: esihistoriallinen
Laji: asuinpaikka

Kartta: x: 6890 83 y: 2498 84 z: 105
p: 6894 51 i: 3342 31

Tutkijat: Jussila & Poutiainen 2008 inventointi

Löydöt: KM 37785:1, 6 kpl, kvartsi-iskoksia, Jussila T 2009, diar. 26.1.2009, pieniä iskoksia ja pari isompaa - yksi kvartsiittinen pieni ydin. :2, 2 g, 13 kpl, palanutta luuta.

Sijainti: Paikka sijaitsee Ruoveden kirkosta 16,3 km pohjoiseen, Tarjanneveden rannalla, Huiniemen pohjoisrannalla, Kilvensalmen eteläpuolella, rannasta n. 56 m etelään ja Niemen länsikärjen talosta 180 m itään.

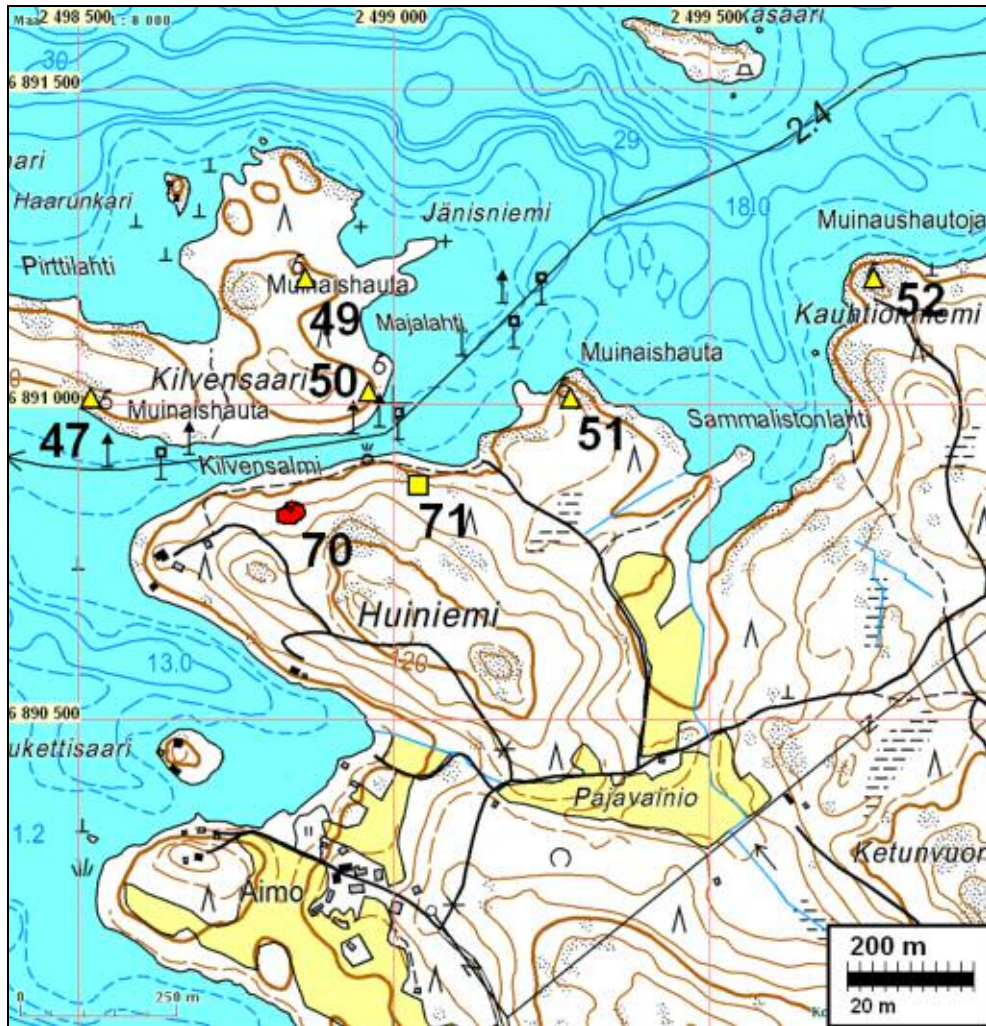
Huomiot: Paikalla on kallioisen rinteiden juurella loivasti rantaan viettävä tasanne ja sen rannan puolella matala muinaisrantaatörmä. Tasanne on maaperältään hiekkainen ja melko vähäkivinen asuinpaikan kohdalla. Sen itä- ja länsipuolella maaperä on kivisempää. Pohjoispuolella kivikkoinen kalliorinne. Paikalla on vankka kuusimetsä. Asuinpaikan rajaus perustuu muutamasta koekuopasta tehtyihin havaintoihin ja paikan topografiaan. Asuinpaikka on täysin ehjä ja kajoamaton.

Kartta seur. sivulla, Ilmakuva s. 86



Vasemmalla muinaisrantaatörmä ja siitä oik. tasanne jossa asuinpaikka. Kuvattu itään

1:12 000



Asuinpaikan maastoa löytökohdalla. Kuvattu Itään.

71 RUOVESI HUINIEMI 2

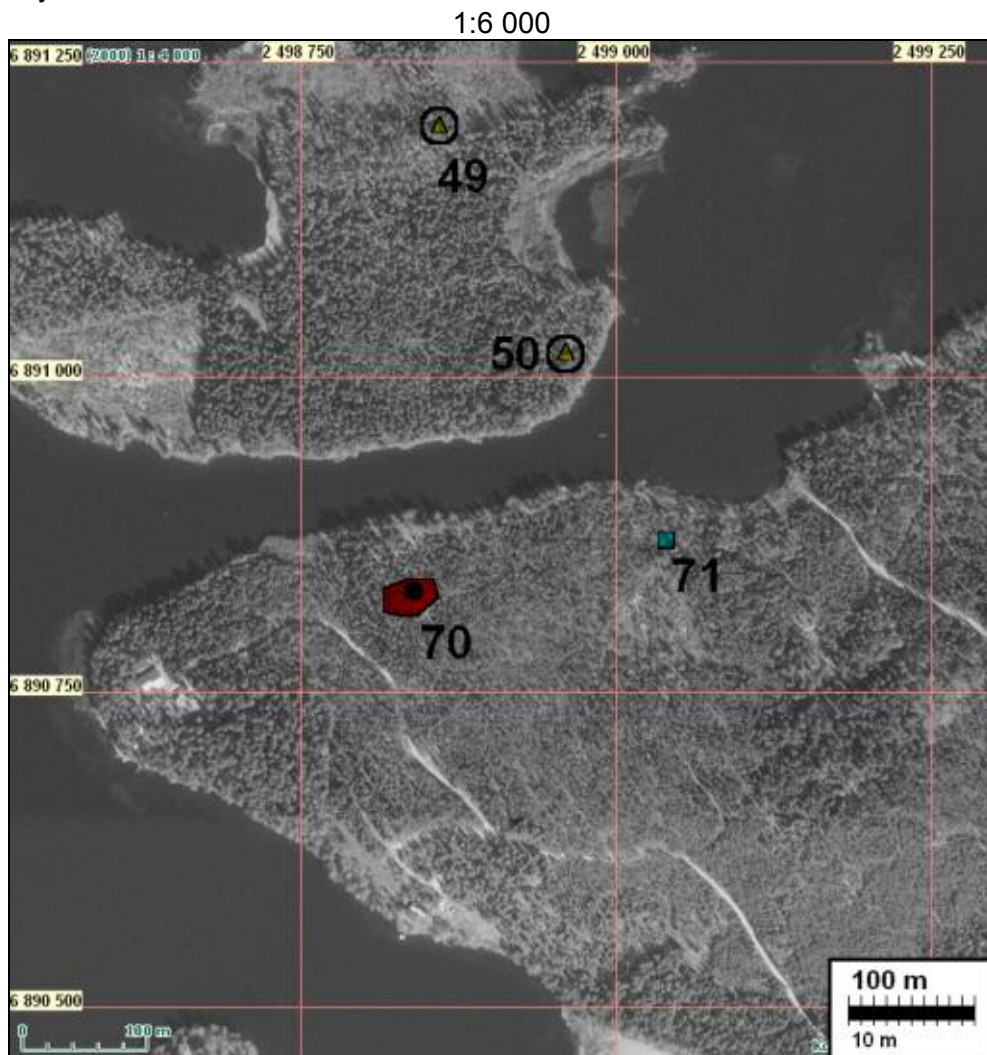
Rauh.lk: 2
 Ajoitus: ajoittamaton
 Laji: hautaus: röykkiö

Kartta: x: 6890 87 y: 2499 04 z: 105 ±1 m
 p: 6894 54 i: 3342 52

Tutkijat: Jussila & Poutiainen 2008 inventointi

Sijainti: Paikka sijaitsee Ruoveden kirkosta 16,3 km pohjoiseen, Tarjanteen Kilvensalmen etelärannalla, Huiniemen pohjoisrannalla, rannasta 50 m, ja niemen länsikärjestä 470 m, jyrkän törmän päällä, sen reunalla.

Huomiot: Paikalla on jyrkkä ja korkea muinainen rantatörmä joka on maaperältään varsin kivinen ja paikoin siinä pieniä avokallioläiskiä. Paikalla on aivan törmän reunalla osin rauennut kiviraunio, kooltaan n. 3,5 x 2,5 m, kivet n. pään kokoisia. Kyseessä ei paikan sijainnin perusteella liene kiuas vaan pieni lapinraunio joka on osin hajonnut. Maaperä on ylipäättään alueella kivinen joten ensin tuli kivikasasta mieleen jään puskema muodostuma, mutta tarkemmin katsottuna se kyllä vaikuttaa ihmistekoiselta. Raunio on korkean varvikon seassa ja sen rakenne ja mitat eivät ensisilmäyksellä hahmotu.





Ed. sivulla: Kiviraunio varvikon seassa, törmä oikealle. Kuvattu länteen. Alla Kuvattu itään.



72 RUOVESI VÄÄRÄSUUNVUOREN TERVAH

Rauh.lk: 2

Ajoitus: historiallinen
Laji: valmistus: tervahauta

Kartta: x: 6883 45 y: 2508 34 z: 100 ±1 m
p: 6886 69 i: 3351 46

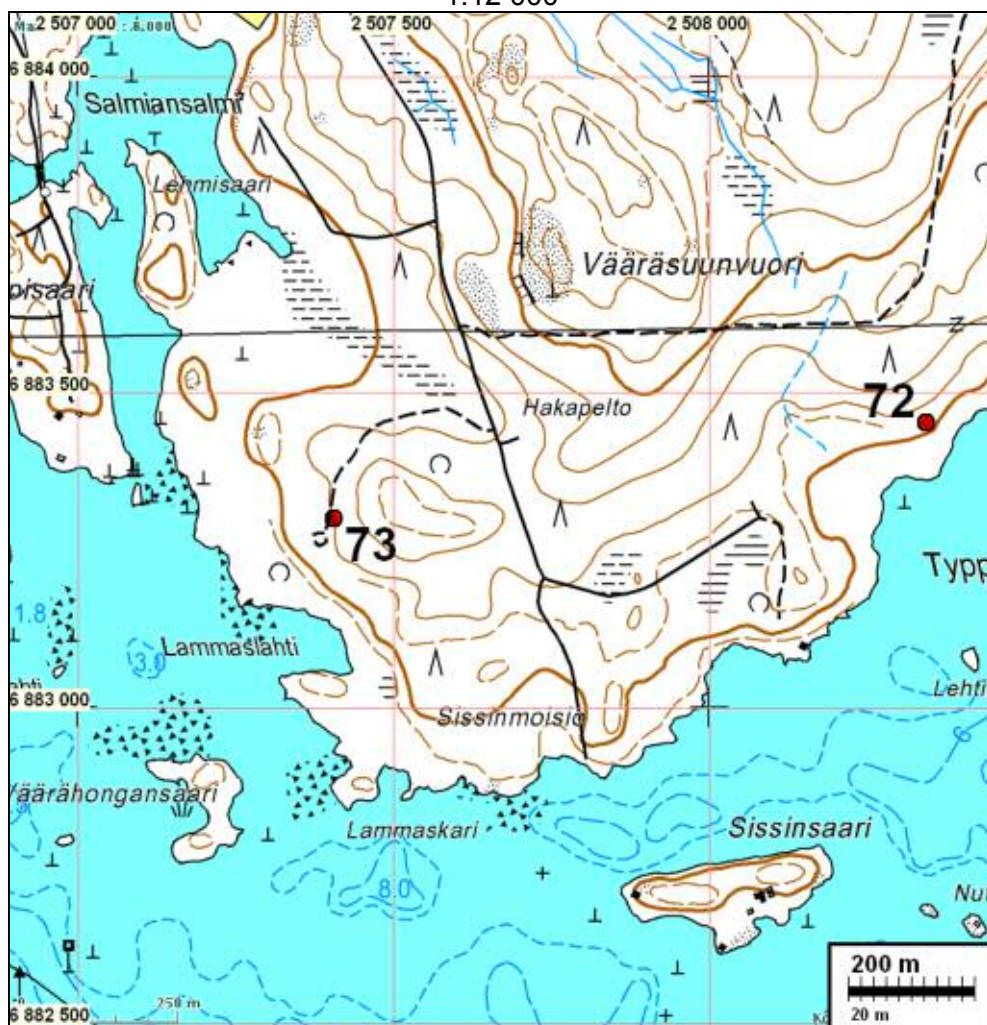
Tutkijat: Jussila & Poutiainen 2008 inventointi

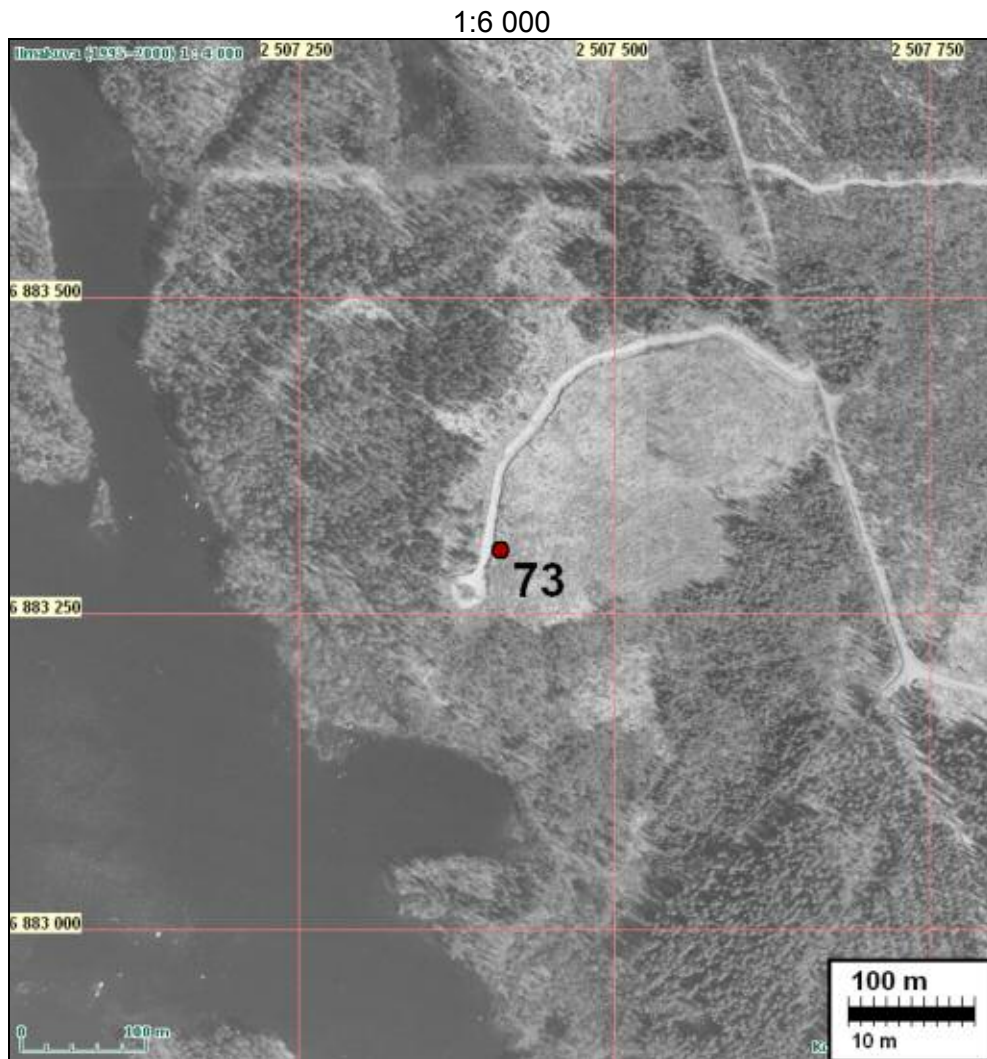
- Sijainti: Paikka sijaitsee Ruoveden kirkosta 9,0 km koilliseen, Ruoveden Sotkanselän pohjoispuolella, Tuuhoskylän lounaispuolella olevan Vääräsuunvuoren kaakkoispuolella,
- Huomiot: Paikalla on komea vanha tervahauta, ehjä, korkeavallinen, laskuojallinen.

Ilmakuva seur. sivulla



1:12 000





73 RUOVESI LAMMASLAHTI

Rauh.lk: 2
 Ajoitus: kivikautinen
 Laji: asuinpaikka

Kartta: x: 6883 30 y: 2507 41 z: 105 ±1 m
 p: 6886 59 i: 3350 53

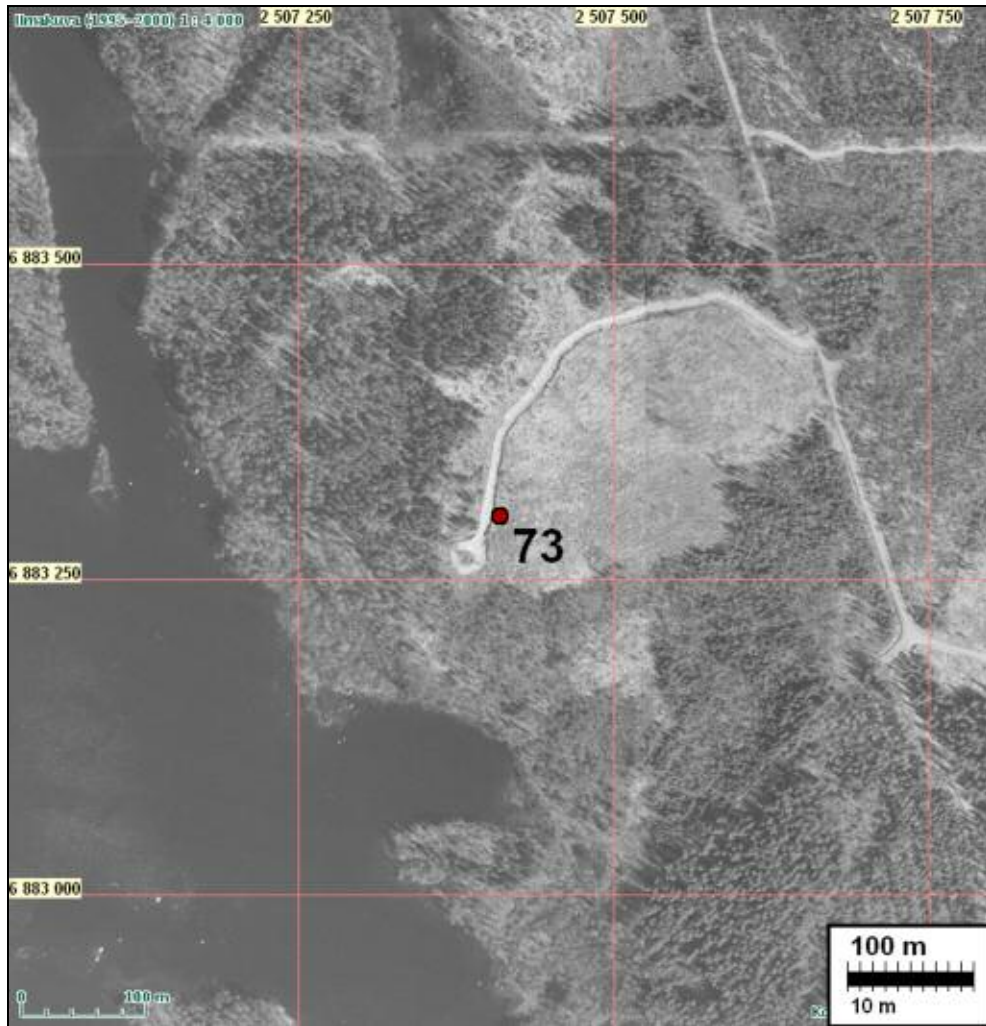
Tutkijat: Jussila & Poutiainen 2008 inventointi
 Löydöt: KM 37786, 20 g, 3 kpl, kvartsi-iskoksia, Jussila T 2009, diar. 26.1.2009, kaksi selvää iskosta, toinen tasoiskos ja yksi pieni epäm. iskos.

Sijainti: Paikka sijaitsee Ruoveden kirkosta 8,5 km pohjoiseen. Sotkanselän pohjoispuolella, Lammaslahden pohjoispuolella, vanhan metsätien lenkin koillispuolella, metsätien varrella.

Huomiot: Paikalla on metsätie leikkaa muinaisen rantatörmän jossa maaperä ympäristöstä poiketen hiekkaa. Tieleikkauksessa havaitsin yhden selvän kvartsi-iskoksen. Leikkauksen itäpuolelle tekemistäni kuudesta koekuopasta tuli kahdesta pieni kvartsi-iskos. Mitään rakenteita tai liikamaata en havainnut. Metsätien länsipuoli on pengerrytetty ja siellä asuinpaikkaa ei ole. Länsipuolella on tasanne joka hieman lännempänä kivinen ja kalliainen. Paikalla on ilmeisesti suureksi osaksi tuhoutunut kivikautinen asuinpaikka, josta rippeet jäljellä tien itäpuolella.

Kartta s. 88

1:6 000



Metsätien leikkaus josta kvartsilöytö, samoin pari kvartsia sen takaa koekuopista. Kuvattu tien reunalta kaakkoon.

74 RUOVESI TAKALAHTI

Rauh.lk: 2
 Ajoitus: kivikautinen
 Laji: asuinpaikka

Kartta: x: 6880 92 y: 2504 59 z: 103 ±1 m
 p: 6884 34 i: 3347 60

Tutkijat: Jussila & Poutiainen 2008 inventointi

Löydöt: KM 37787:1, 1 g, 1 kpl, kvartsi-iskoksia, Jussila T 2009, diar. 26.1.2009.
 :2, 3 g, 3 kpl, saviastian paloja, murusia joissa sekoitteena vähän ja hienoa kivi-
 murskaa, yhdessä palassa koristeetonta pintaa. :3, 4 g, 39 kpl, palanutta luu-
 ta.

Sijainti: Paikka sijaitsee Ruoveden kirkosta 5,5 km pohjoiseen, Mustanselän eteläpuolella olevan Karkausniemen tyvessä, mantereen puolella, Takalahden länsirannalla, niemeen menevän tien pohjoispuolella, tiestä 70 m pohjoiseen ja rannasta n. 25 m länteen, harjanteen eteläpäässä, loivan rinteen laella.

Huomiot: Paikalla on muinainen saari sittemmin kaakkoon kurottuva niemi joka nyt metsäinen harjanne rannan tuntumassa. Maasto laskee hyvin loivasti etelän suuntaan, järvelle jyrkemmin. Harjanteen laen etelä-kaakkoisreunalla on hiekkainen kapea tasanne jolle tehdyistä koekuopista löytöjä. Paikalla vahva kulttuurikerros. Paikan rajaus koekuoppien ja topografian perusteella. Paikka on ehjä ja kajoamaton. Nyt paikalla tiheä kuusivaltainen sekametsä.

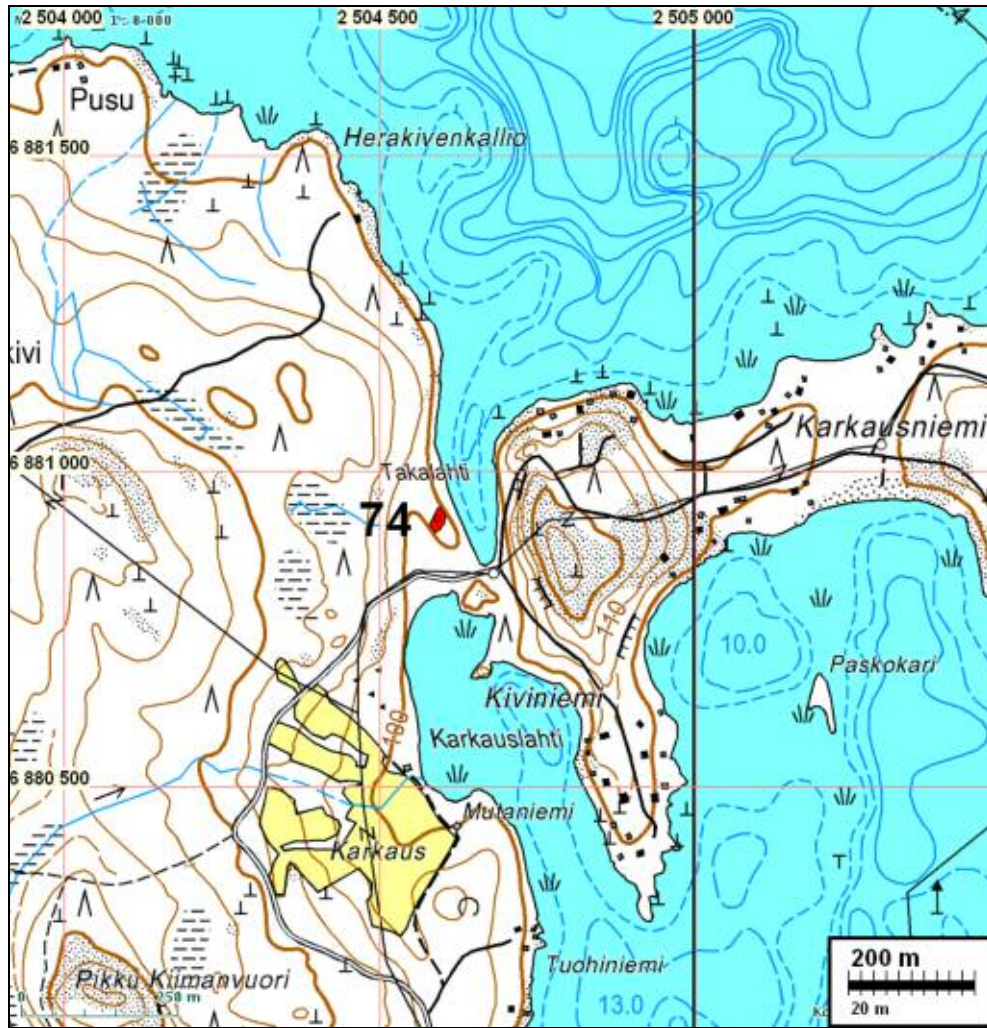
Kartta seur. sivulla ja ilmakuva sitä seuraavalla.



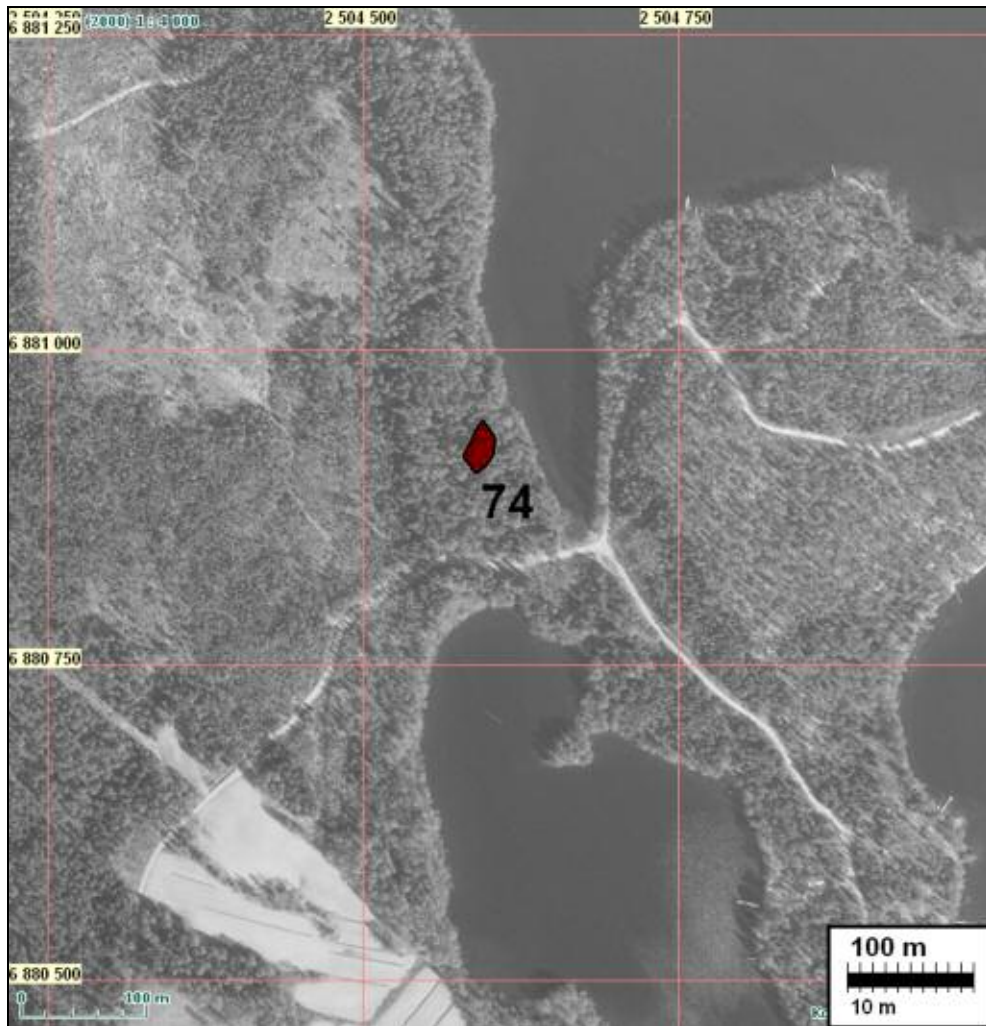
Asuinpaikan maastoa. Hannu Poutiainen tutkii koekuopasta kaivettua maata. Kuvattu etelään.

1:6 000

1:12 000



Asuinpaikan maastoa.



75 RUOVESI ORANNIEMI

Rauh.lk: 2

Ajoitus: kivikautinen

Laji: asuinpaikka

Kartta: x: 6881 57 y: 2507 21 z: 102 ±1 m
p: 6884 87 i: 3350 25

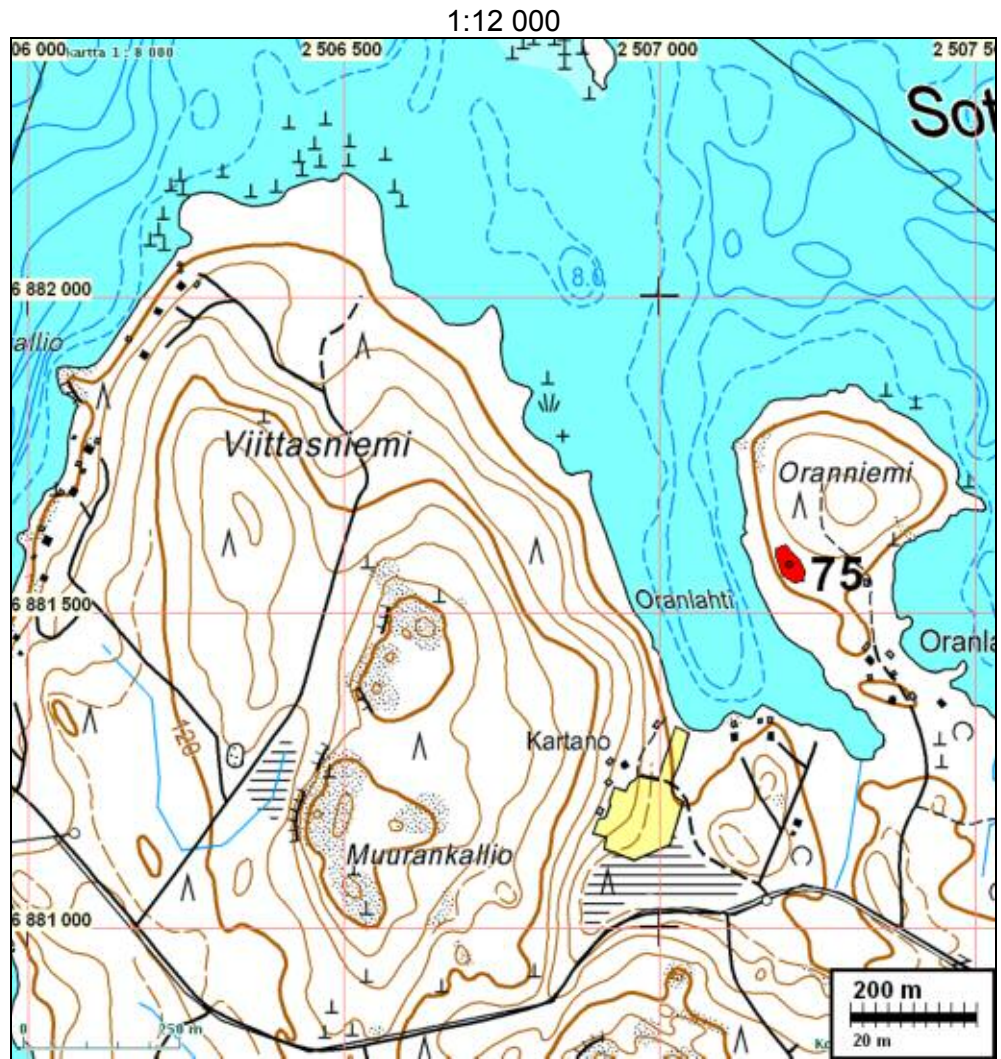
Tutkijat: Jussila & Poutiainen 2008 inventointi

Löydöt: KM 37788:1, 4 kpl, kvartsi-iskoksia, Jussila T 2009, diar. 26.1.2009.
:2, 1 kpl, palanutta luuta. :3, 4 g, 2 kpl, saviastian paloja, toinen pala tumman harmaa ja karkeahkosekotteinen, kulunut, hieman sisäpintaa jäljellä, vaikuttaa metallikautiselta. Toinen pieni pala kirkkaan oranssinruskeaa ja tiivistä, sekoitteen tonta - olisiko palanutta savea?.


Sijainti: Paikka sijaitsee Ruoveden kirkosta 6,8 km koilliseen., Sotkanselän eteläpuolella, Korppulan niemestä kurottuvan Oranniemen luoteisreunalla, Oranlahden rannasta n. 50 m koilliseen.

Huomiot: Paikalla on laaja tasanne törmän päällä. Kasvillisuus sekametsää ja maaperä hiekkainen moreeni. Paikan rajausravio perustuu koekuopista tehtyihin havaintoihin ja topografiaan. Paikka on täysin ehjä ja kajoamaton.

Ilmakuva seur. sivulla



Asuinpaikan maastoa kuvan alla. Kuvattu lounaaseen.



Asuinpaikan maastoa, kuvattu länteen.

76 RUOVESI KORPULANLAHTI

Rauh.lk: 2
 Ajoitus: historiallinen
 Laji: aineksenotto: louhos

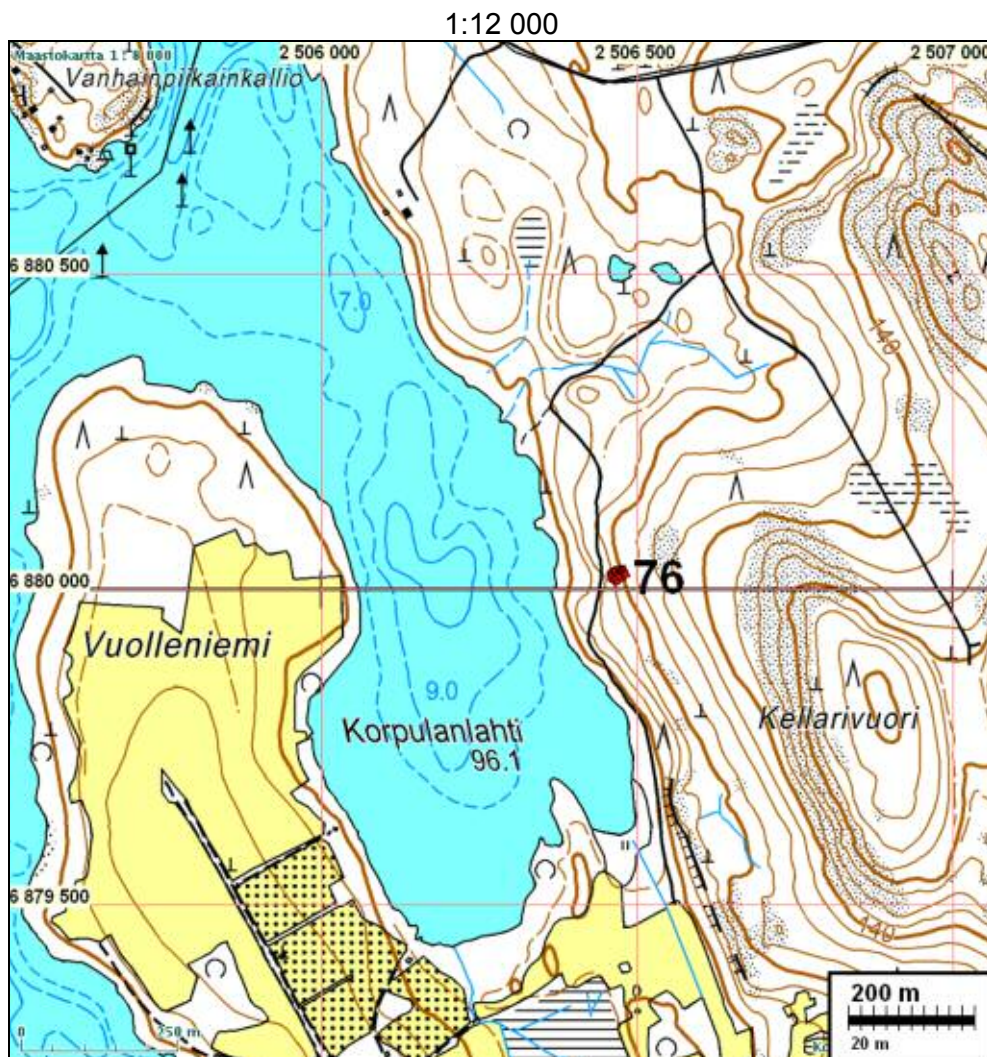
Kartta: x: 6880 02 y: 2506 47 z: 125
 p: 6883 35 i: 3349 44

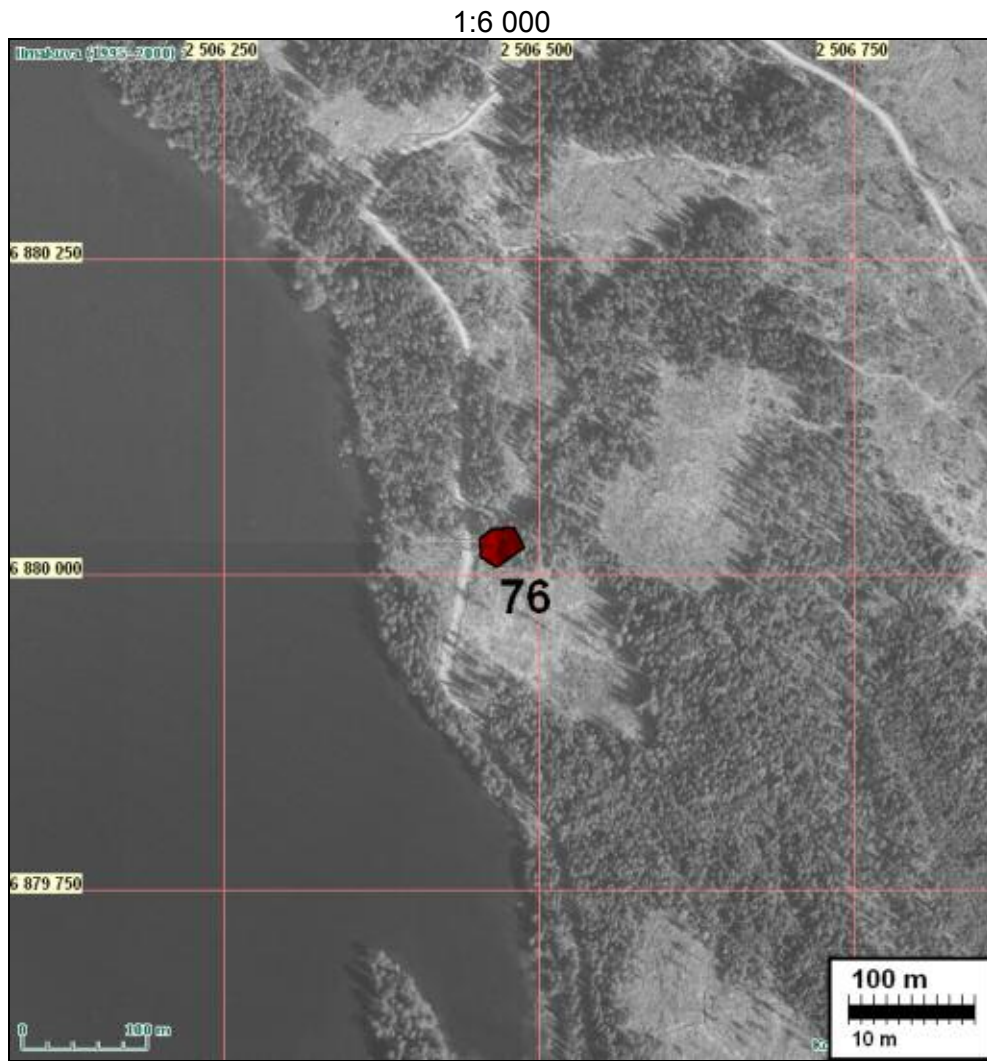
Tutkijat: Jussila & Poutiainen 2008 inventointi

Sijainti: Paikka sijaitsee Ruoveden kirkosta 5,1 km koilliseen, Korpulannimenen länsirannalla ja Korpulanlahden itärannalla, rannasta n. 90 m itään ja lahden kaakkospohjukasta 400 m pohjoiseen, tieuran itäpuolella.

Huomiot: Paikalla on vanha kivilouhos, nyt kasvillisuuden ja osin kunnan peitossa. Paikalla louhintajätettä jossa porausjälkiä - käsipora.

Ilmakuva seur. sivulla.





Kivilouhoksen keskialuetta.

77 RUOVESI REHOLANMÄKI

Rauh.lk: 3
 Ajoitus: kivikautinen
 Laji: löytö

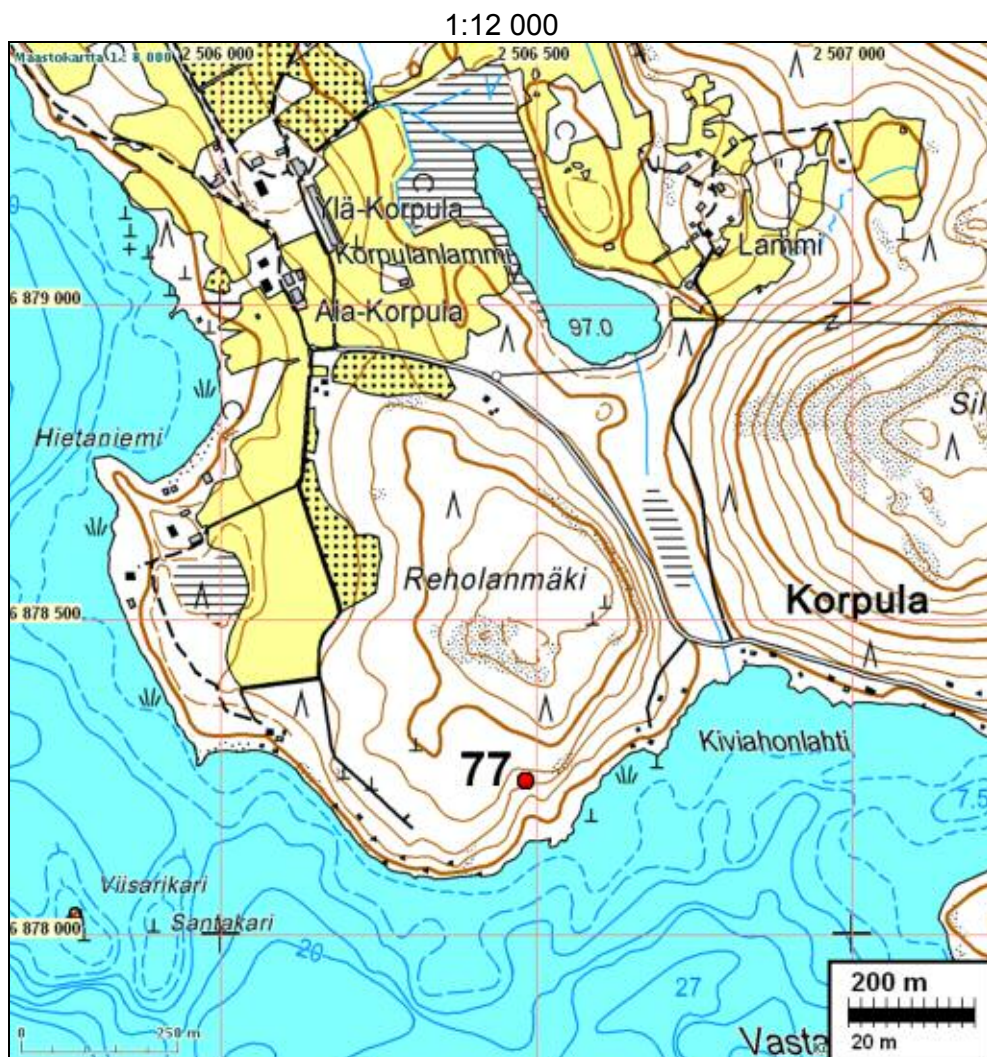
Kartta: x: 6878 24 y: 2506 48 z: 115 ±1 m
 p: 6881 57 i: 3349 37

Tutkijat: Jussila & Poutiainen 2008 inventointi
 Löydöt: KM 37789:1, 1 g, 1 kpl, kvartsi-iskos, Jussila T 2009, diar. 26.1.2009, pieni mutta selvä hieno iskos, kristallimaista kvartssia.


Sijainti: Paikka sijaitsee Ruoveden kirkosta 3,6 km koilliseen, Korpulanniemen eteläpuolella, Reholanmäen etelärinteellä uuden tieuran alla, rannasta n. 100 m.

Huomiot: Paikalla on etelään viettävä mäenrinne ja siinä tasanne ja törmä jonka leikkaa uusi ja varsin leveä mökkitieura. Tieleikkauksessa yksi selvä kvartsi-iskos, mutta ei siten mitään muuta. Korkeussijainti viittaisi n. 7200 eKr. aikaan. Maaperä karkea hietta-hienohiekka. Mahdollinen asuinpaikka - jos sellainen on paikalla ollut - lienee kokonaan tuhoutunut.

Ilmakuva seur. sivulla.



1:6 000



Vas. törmä, jonka päältä tieleikkauksesta kvartsilöytö.

78 RUOVESI HANHO-MAJANIEMI 2

Rauh.lk: 2
 Ajoitus: esihistoriallinen
 Laji: asuinpaikka


Kartta: x: 6878 75 y: 2512 58 z: 103 ±1 m
 p: 6881 80 i: 3355 48

Tutkijat: Jussila & Poutiainen 2008 inventointi
 Löydöt: KM 37790:1, 3 g, 8 kpl, kvartsi-iskoksia, Jussila T 2009, diar. 26.1.2009.

Sijainti: Paikka sijaitsee Ruoveden kirkosta 3,6 km koilliseen, Majaselän etelärannalla olevan Majaniemen koillisrannalla, rannasta n. 80 m, Majaniemen talosta n. 170 m NNE.

Huomiot: Paikalla on koilliseen loivasti viettävä rinne ja siinä pieni tasanne. Löytöjä kolmesta koekuopasta. Nyt paikalla nuorehko koivumetsä. Mahdollisesti vanhaa hakamaata tms. Muutoin paikka vaikutti ehjältä. Paikan raja-
 us on arvio.

Kartta s. 41





Asuinpaikan maastoa. Kuvattu itään.

79 RUOVESI LYLINIEMI

Rauh.lk: 2

Ajoitus: kivikautinen

Laji: asuinpaikka

Kartta: x: 6880 52 y: 2514 54 z: 99 ±1 m
p: 6883 48 i: 3357 52

Tutkijat: Jussila & Poutiainen 2008 inventointi

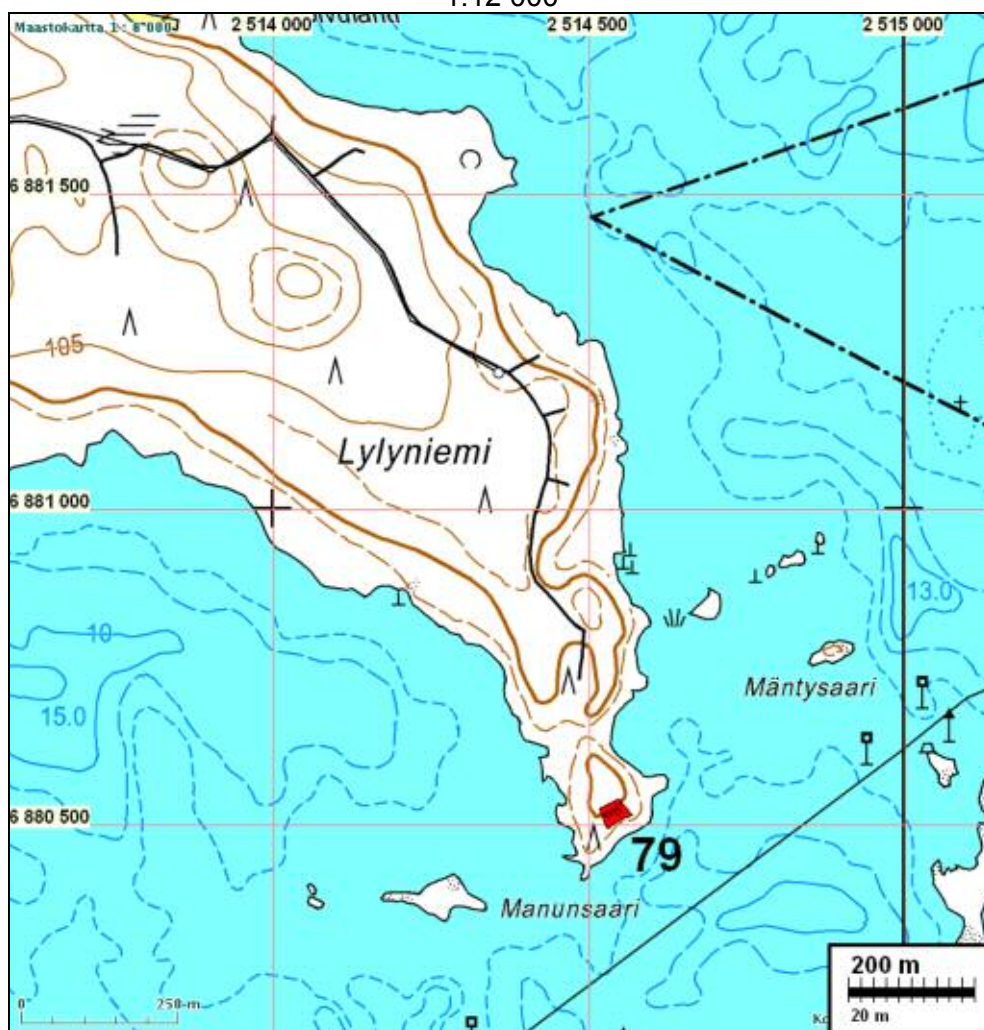
Löydöt: KM 37791:1, 6 g, 10 kpl, kvartsi-iskoksia, Jussila T 2009, diar. 26.1.2009, alemmalta tasanteelta "resuisia" iskoksia ja ylemmältä "hyvälaatuisia" iskoksia.
:2, 5 kpl, palanutta luuta, ylemmältä tasanteelta.

Sijainti: Paikka sijaitsee Ruoveden kirkosta 9,0 km itään, Paloselän itäpuolella olevan Lyliniemen eteläkärjessä.

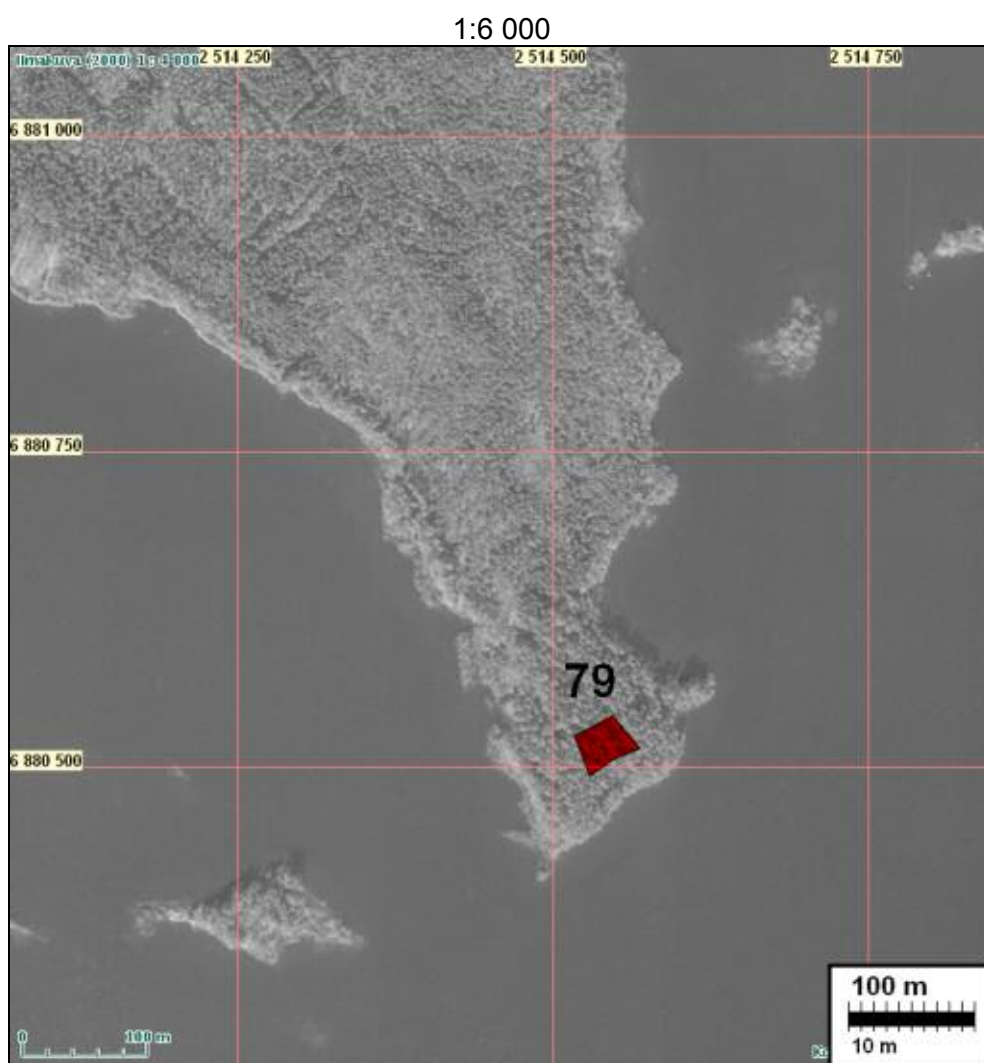
Huomiot: Paikalla on etelään viettäväloiva rinne ja siinä kaksi tasannetta matalan törmän ala ja yläpuolella. Maaperä on rannan tuntumassa hiekkaa. Ylemmältä tasanteelta koekuopista kvartseja ja vahva kulttuurikerros. Sen tasanteen alapuolelta muutamia huonolaatuisia kvartsi-iskoksia. Paikka on ehjä ja kajoamaton. Paikan rajausarvio perustuu koekuopista tehtyihin havaintoihin ja topografiaan.

Kartta seur. sivulla ja ilmakuva sitä seuraavalla.

1:12 000



Ylempää tasannetta josta hyviä kvartsilöytöjä kuvassa näkyvästä koekuopasta.



Asuinpaikan ylätasanteen maastoa.

80 RUOVESI PISPALANNIEMI

Rauh.lk: 2
 Ajoitus: historiallinen
 Laji: valmistus: tervaränni

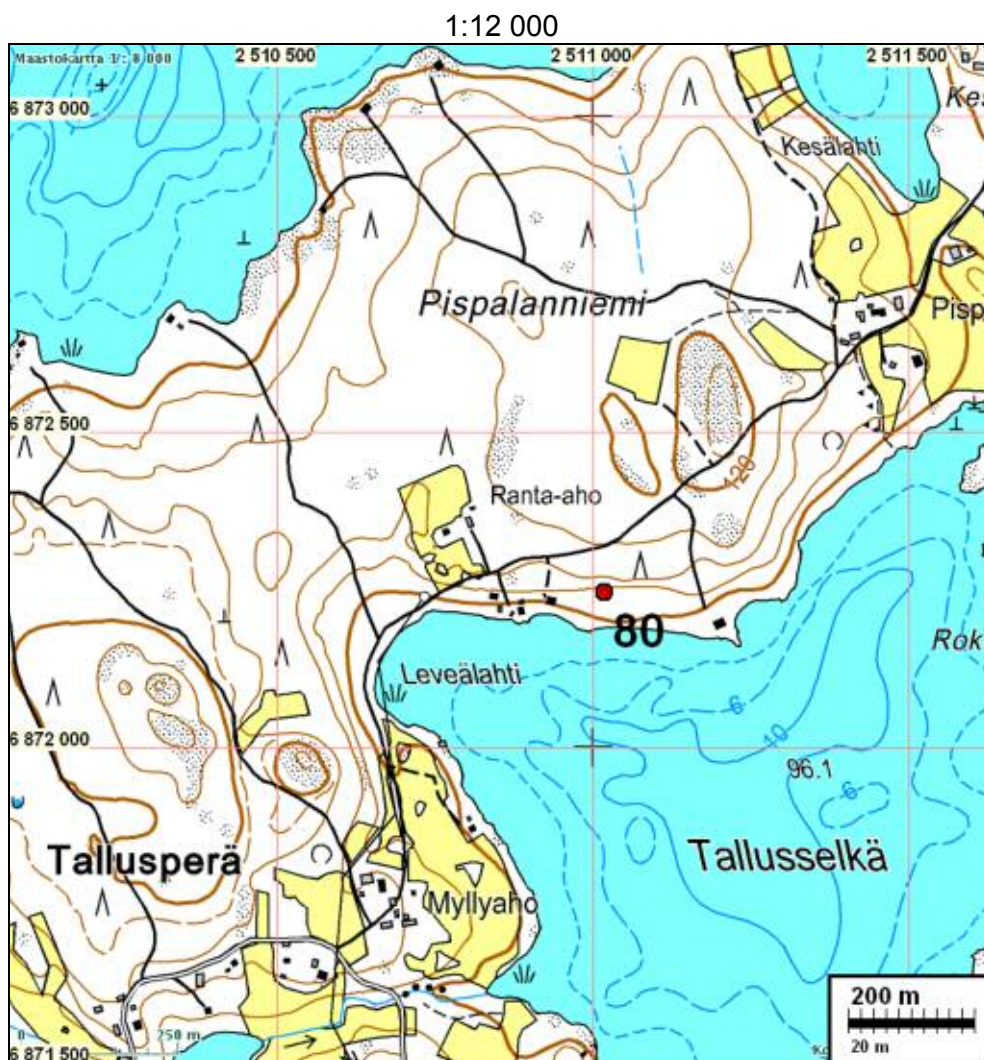
Kartta: x: 6872 25 y: 2511 02 z: 104
 p: 6875 38 i: 3353 62

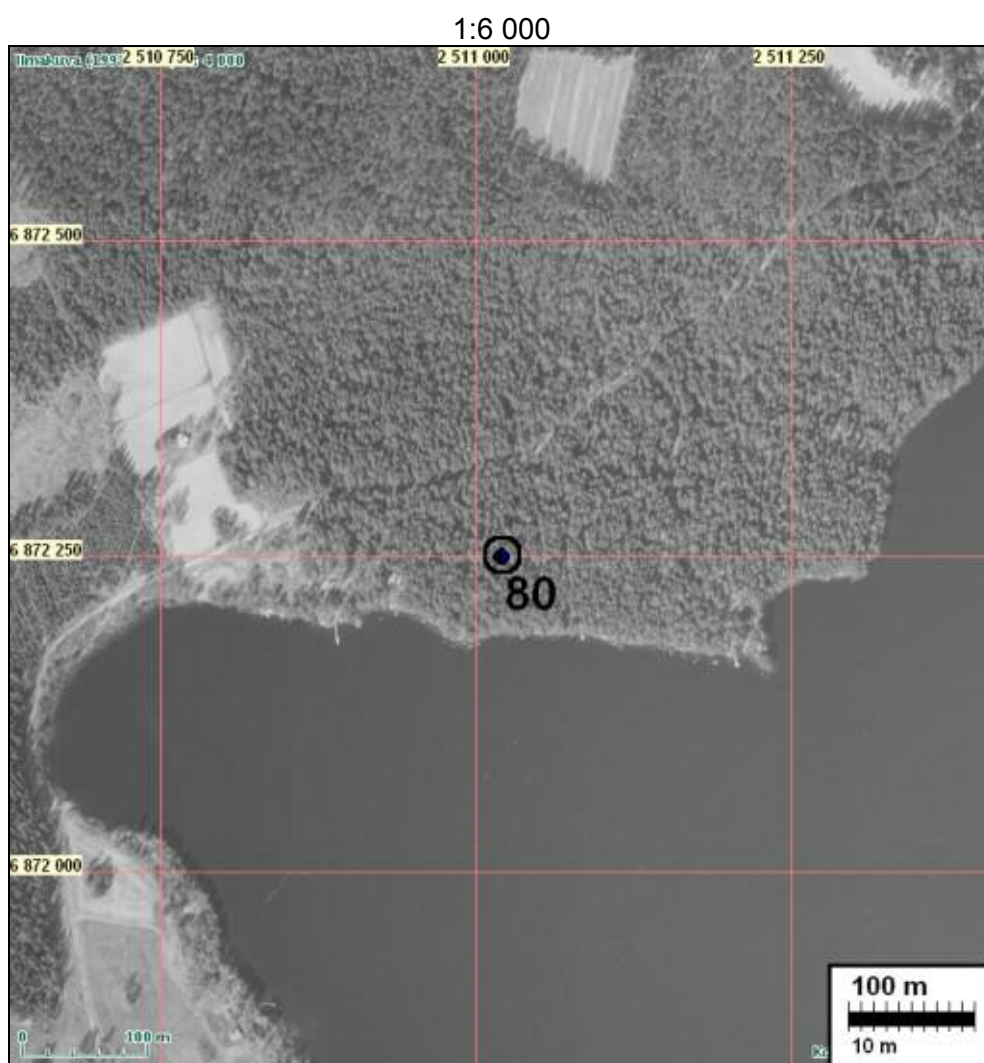
Tutkijat: Jussila & Poutiainen 2008 inventointi

Sijainti: Paikka sijaitsee Ruoveden kirkosta 7,5 km kaakkoon, Pispalanniemen etelärannalla, Tallisselän pohjoispuolella, rannasta n. 60 m.

Huomiot: Kuusivaltaisessa sekametsässä on ehjä ja komea tervaränni, koko 4 x 1,5 m ja syvyys 0,8 m. Pohjan leveys n. 0,5 m.

Ilmakuva seur. sivulla.





Terväränni kuvan keskellä. Lapiro pystyssä sen pohjalla.

81 RUOVESI KOMPANJÄRVI

Rauh.lk: 2
 Ajoitus: kivistä
 Laji: asuinpaikka

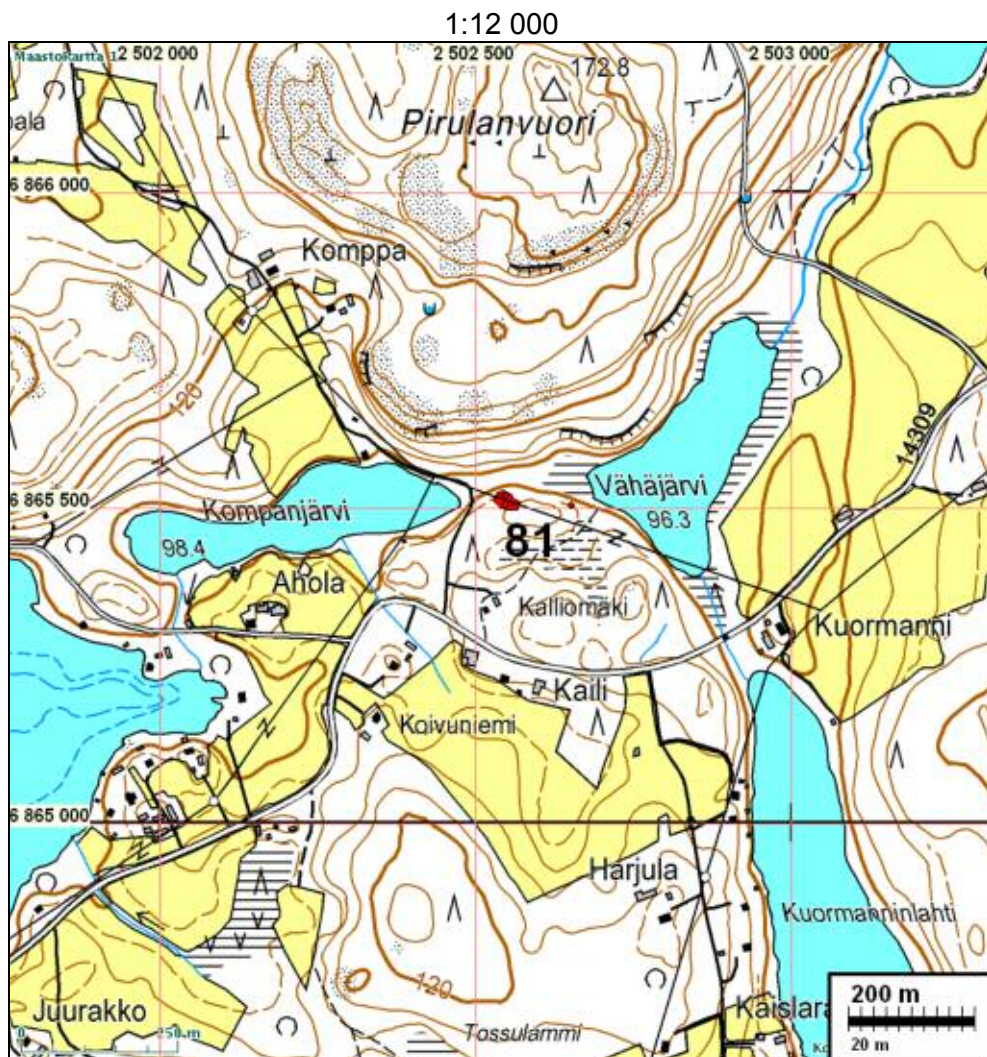
Kartta: x: 6865 51 y: 2502 54 z: 104 ±1 m
 p: 6869 04 i: 3344 84

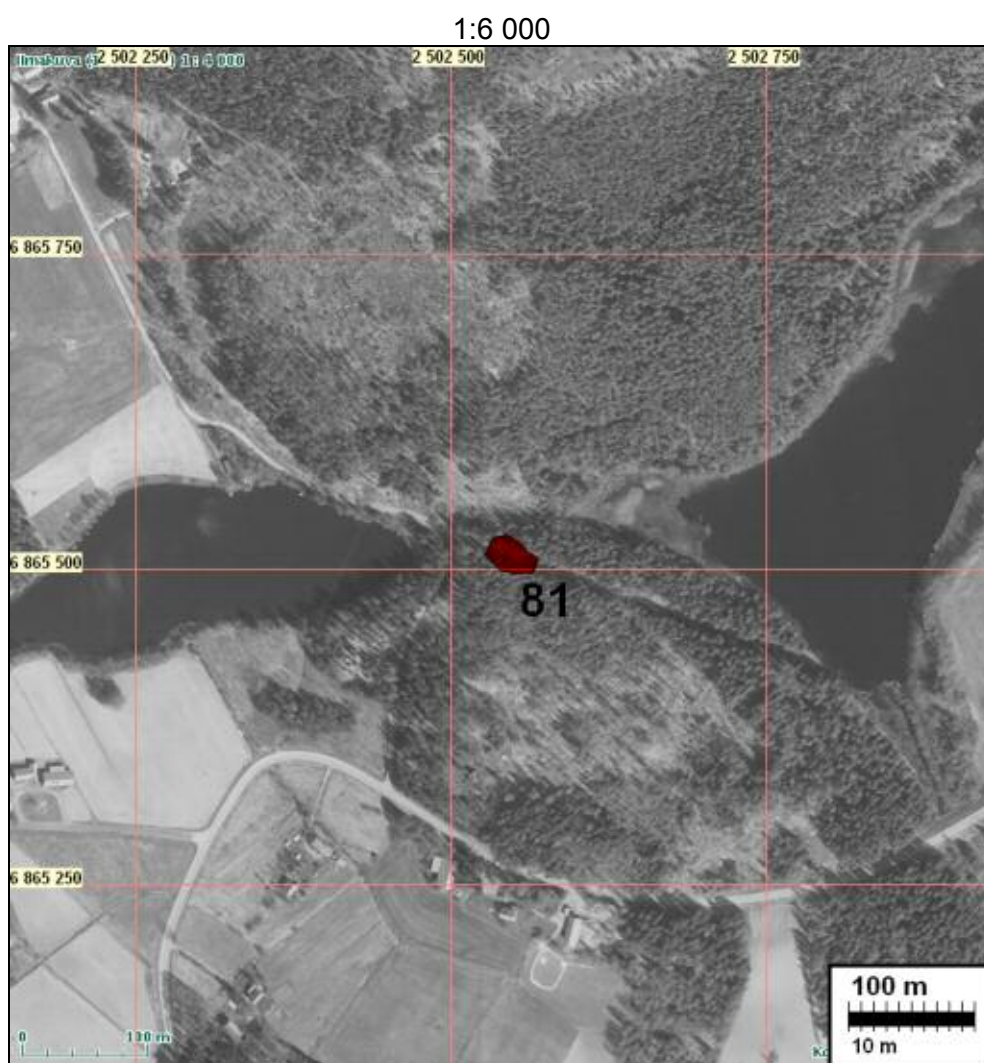
Tutkijat: Jussila & Poutiainen 2008 inventointi
 Löydöt: KM 37792:1, 4 g, 9 kpl, kvartsi-iskoksia, Jussila T 2009, diar. 26.1.2009.
 :2, 2 kpl, palanutta luuta.

Sijainti: Paikka sijaitsee Ruoveden kirkosta 10,1 km etelään, Jäminginselän eteläpuolella olevien Vähäjärven ja Kompanjärven välisellä kannaksella se läpi virtaavan ojan eteläreunalla, Kompanjärven itäpäästä 60 m itään, sähkölinjan alla.

Huomiot: Paikalla on jyrkkä pohjoispuolella olevaan purolaaksoon laskeva 2-3 m korkea valtimainen törmä. Maasto viettää lisäksi loivasti länteen. Törmän laelle, reunalle tehdystä koekuopasta kvartseja. Vallimaisen törmän eteläpuolen "laaksoon" tehdyssä koekuopassa myös kvartseja. Paikka suureksi osaksi ehjä. Paikan rajaus on koekuopista tehtyihin havaintoihin ja topografiaan perustuva arvio.

Ilmakuva seur. sivulla.





Kuvattu länteen. Vasemmalla ja keskellä törmä jonka päältä kvartseja.



Törmän (joka taustalla ja kuvan oikealla puolella) eteläpuolella on hieman matalampi ”laakso” josta koekuopasta kvartseja. Kuvattu luoteeseen.

82 RUOVESI KONTUNIEMI

Rauh.lk: 2

Ajoitus: kiviakautinen

Laji: asuinpaikka

Kartta: x: 6866 65 y: 2498 98 z: 103 ±1 m
p: 6870 34 i: 3341 34

Tutkijat: Jussila & Poutiainen 2008 inventointi

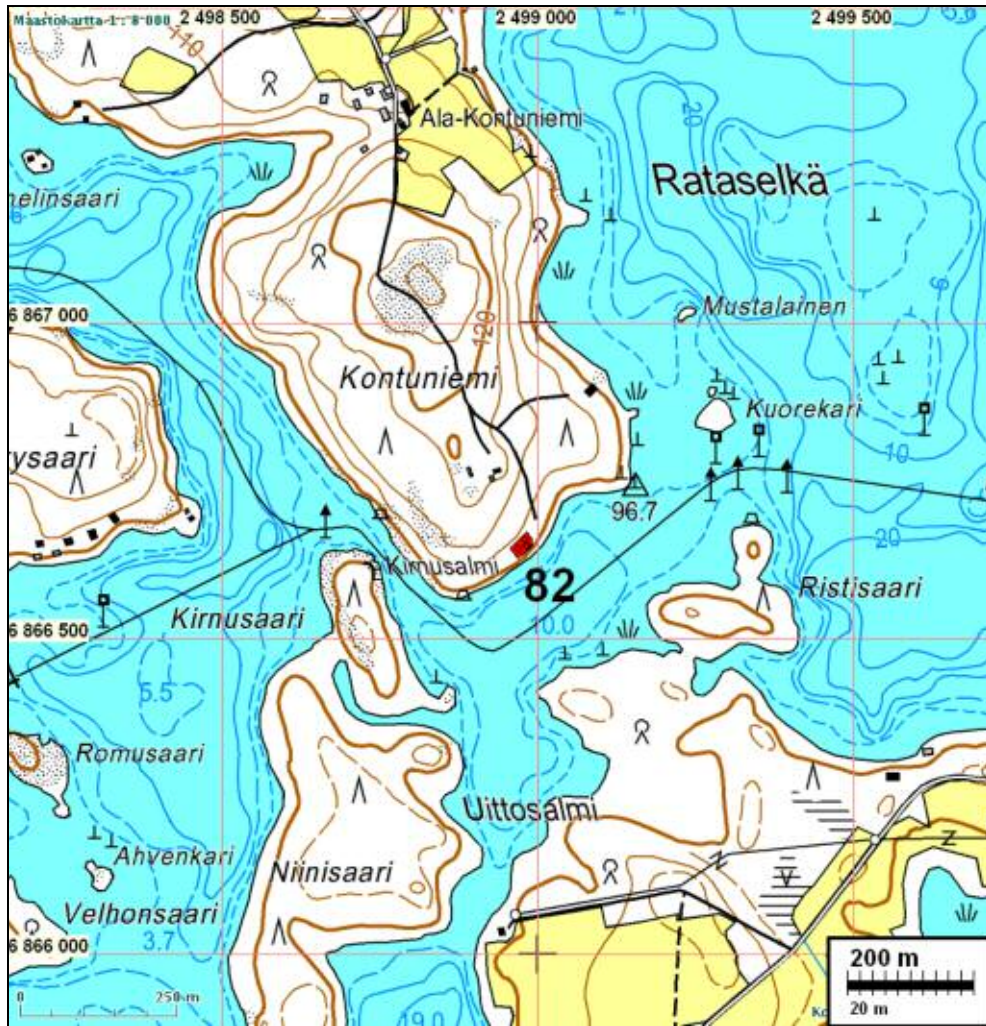
Löydöt: KM 37793:1, 5 g, 6 kpl, kvartsi-iskoksia, Jussila T 2009, diar. 26.1.2009.

Sijainti: Paikka sijaitsee Ruoveden kirkosta 10,2 km lounaaseen, Ratasselän ja Paloveden välisen Uitonsalmen pohjoisrannalla, Kirnusalmen itäpuolella, Kontuniemen kaakkoisrannalla, rantaan tulevan tien lounaispuolella.

Huomiot: Paikalla on jyrkähkö ja korkea rantaan laskeva rinne jonka laella on tasanne. Maaperä on hiekkainen ja melko kivinen moreeni. Suppealta alalta koekuopista kvartseja. Paikan rajausta on arvio.

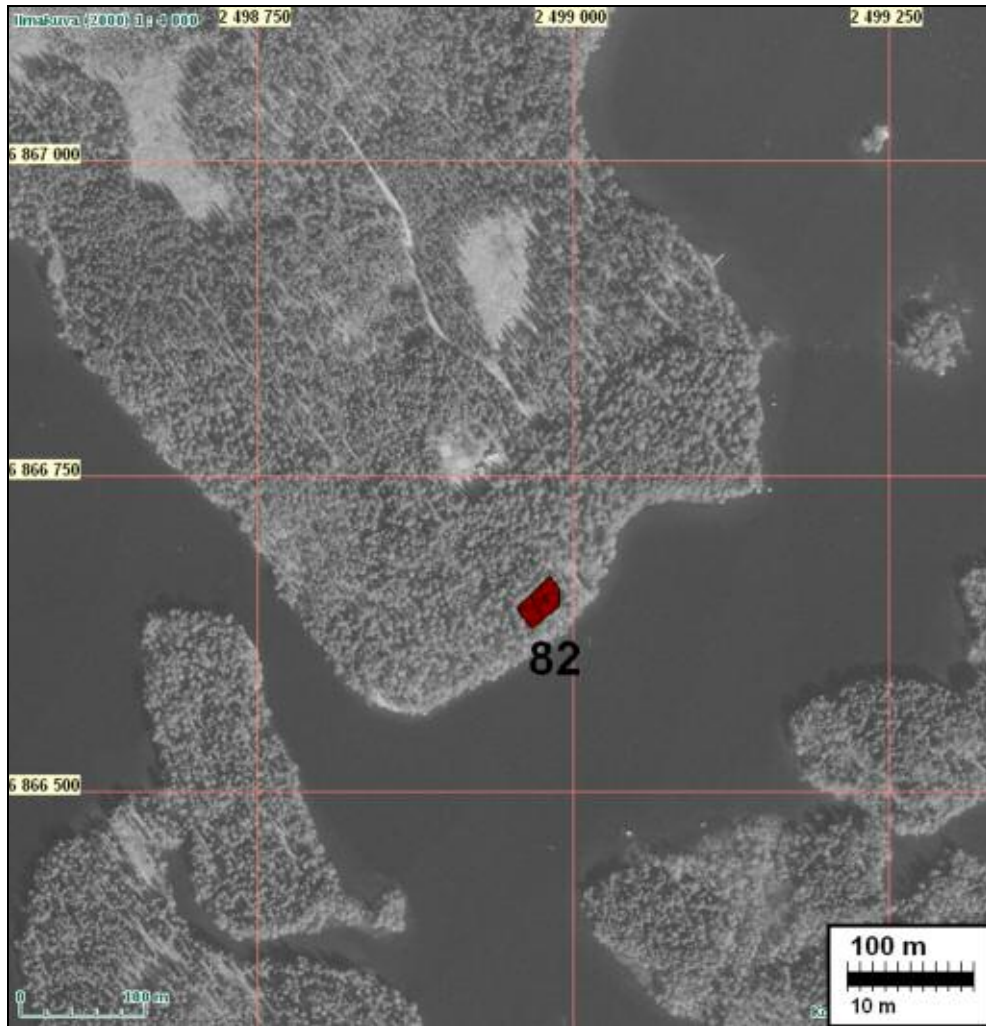
Kartta seuraavalla sivulla ja ilmakuva sitä seuraavalla.

1:12 000



Asuinpaikka tasannetta kuvan alalla, törmä vas. Kuvattu lounaaseen.

1:12 000



Asuinpaikkatasannetta törmän reunalla. Kuvattu etelään.

83 RUOVESI SAARIJÄRVI

Rauh.lk: 2
 Ajoitus: historiallinen
 Laji: valmistus: tervahauta

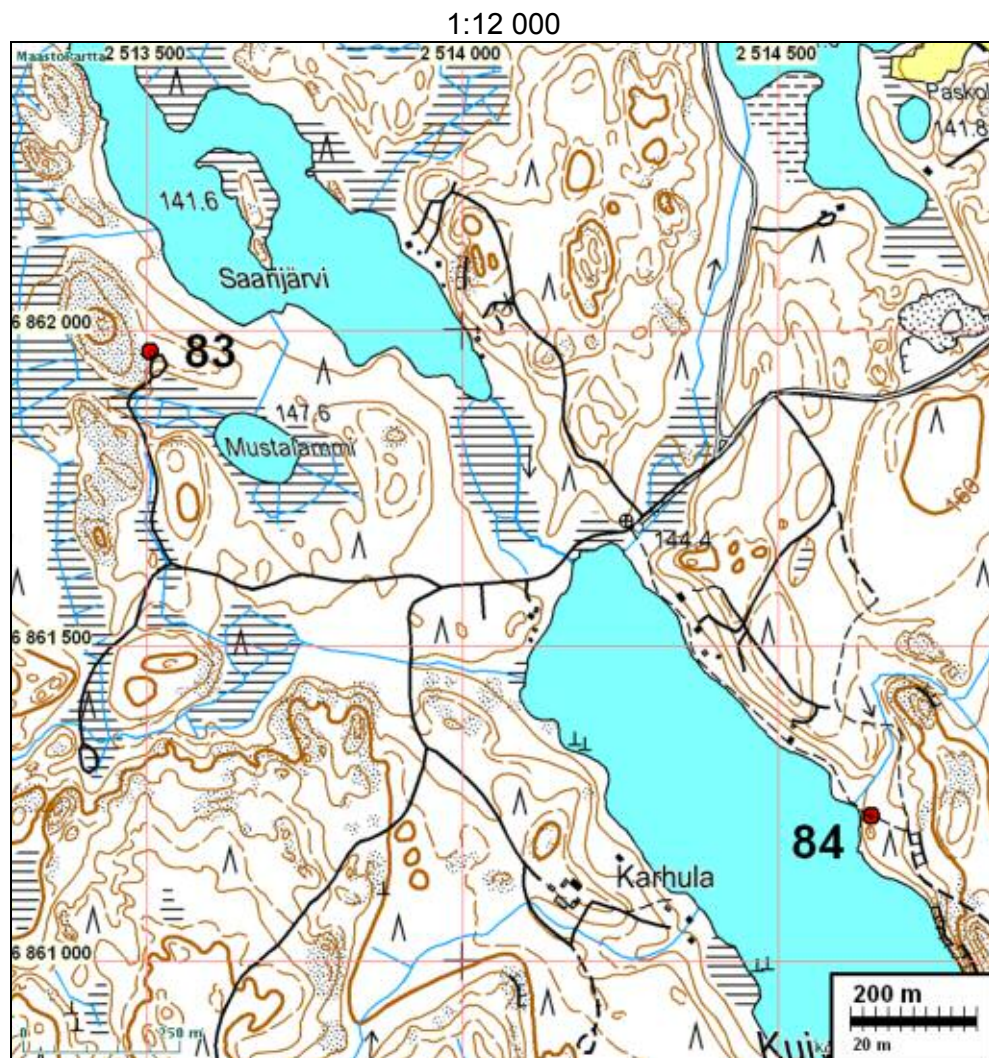
Kartta: x: 6861 96 y: 2513 51 z: 153
 p: 6864 98 i: 3355 64

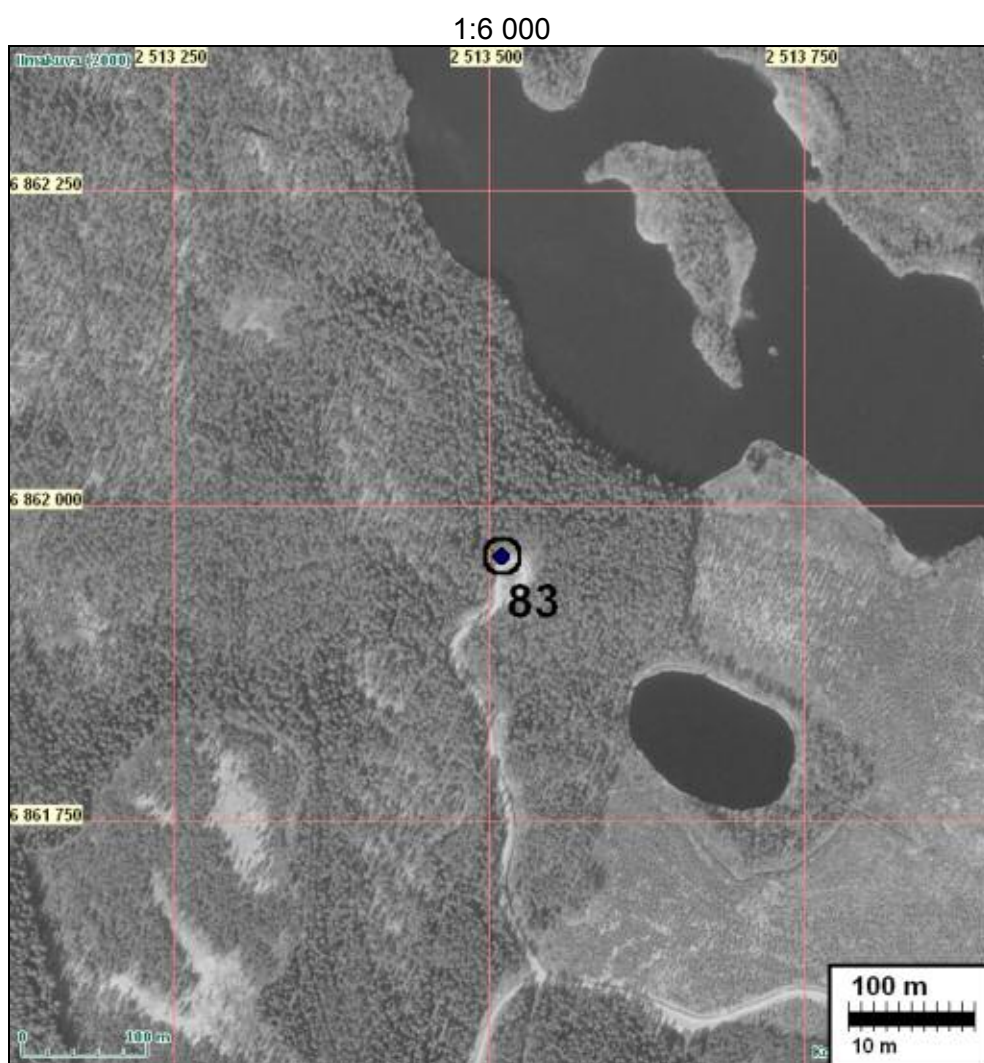
Tutkijat: Jussila & Poutiainen 2008 inventointi

Sijainti: Paikka sijaitsee Ruoveden kirkosta 16,4 km kaakkoon, Saarijärven lounaispuolella, metsätien pään lenkin länsipuolella kankaalla.

Huomiot: Paikalla on tasaisella hiekkakankaalla komea, ehjä tervahauta joss kaksi laskurännä. Koko 4 x 5 m ja syvyys 1 m.

Ilmakuva seur. sivulla.





Tervahauta kuvan keskellä.

84 RUOVESI KUIVAJÄRVI

Rauh.lk: 2
 Ajoitus: historiallinen
 Laji: valmistus: hiilimiilu

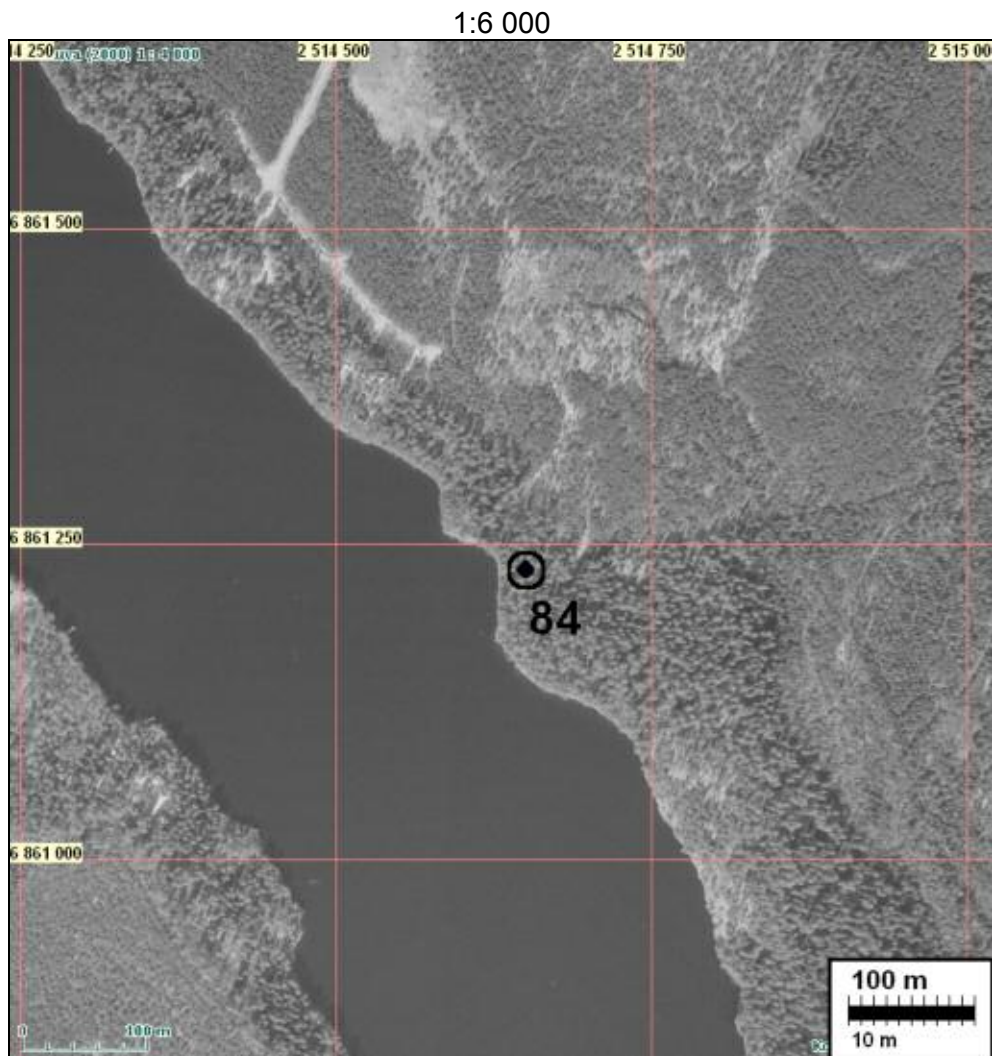
Kartta: x: 6861 23 y: 2514 65 z: 146
 p: 6864 20 i: 3356 74

Tutkijat: Jussila & Poutiainen 2008 inventointi

Sijainti: Paikka sijaitsee Ruoveden kirkosta 17,6 km kaakkoon, Kuivajärven koillisrannalla järven keskiosassa.

Huomiot: Rannan tuntumassa, hiekkaisessa maaperässä isohko hiilihauta. 5 x 3 m. Haudas-
 sa maannoksen huuhtoutumiskerros.

Kartta s. 111.





Hiilihauta.

85 RUOVESI LIKASENKOSKEN MYLLY

Rauh.lk: 2
 Ajoitus: historiallinen
 Laji: valmistus: mylly

Kartta: x: 6868 92 y: 2518 47
 p: 6871 71 i: 3360 91

Tutkijat: Jussila & Poutiainen 2008 inventointi

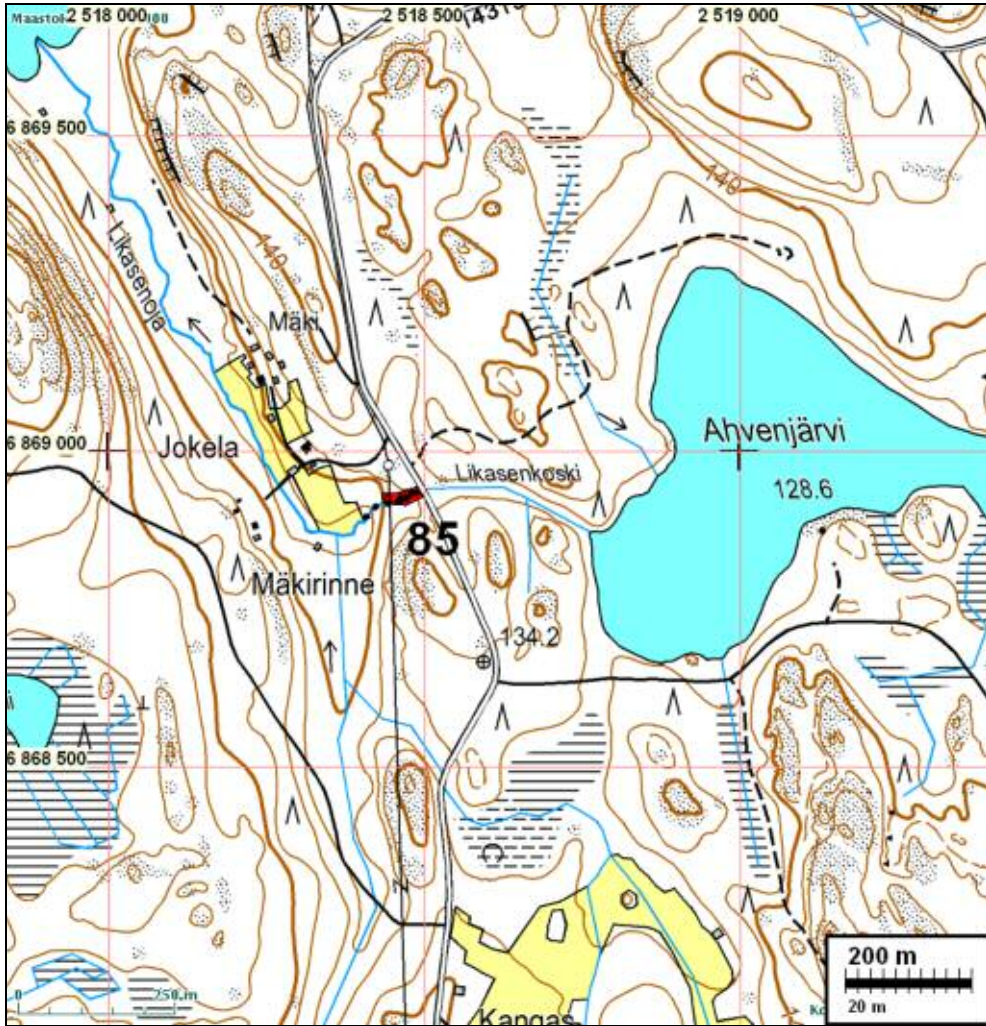
Sijainti: Paikka sijaitsee Ruoveden kirkosta 15,7 km kaakkoon, Ahvenjärven länsipuolella heti maantien länsipuolella.

Huomiot: Paikalla on komea pieni koski jossa vanhan myllyn kivrakenteiden raunioita kasvillisuuden ja kunnan peitossa, mm. koskessa kellottaa ehjä komea myllynkivi.

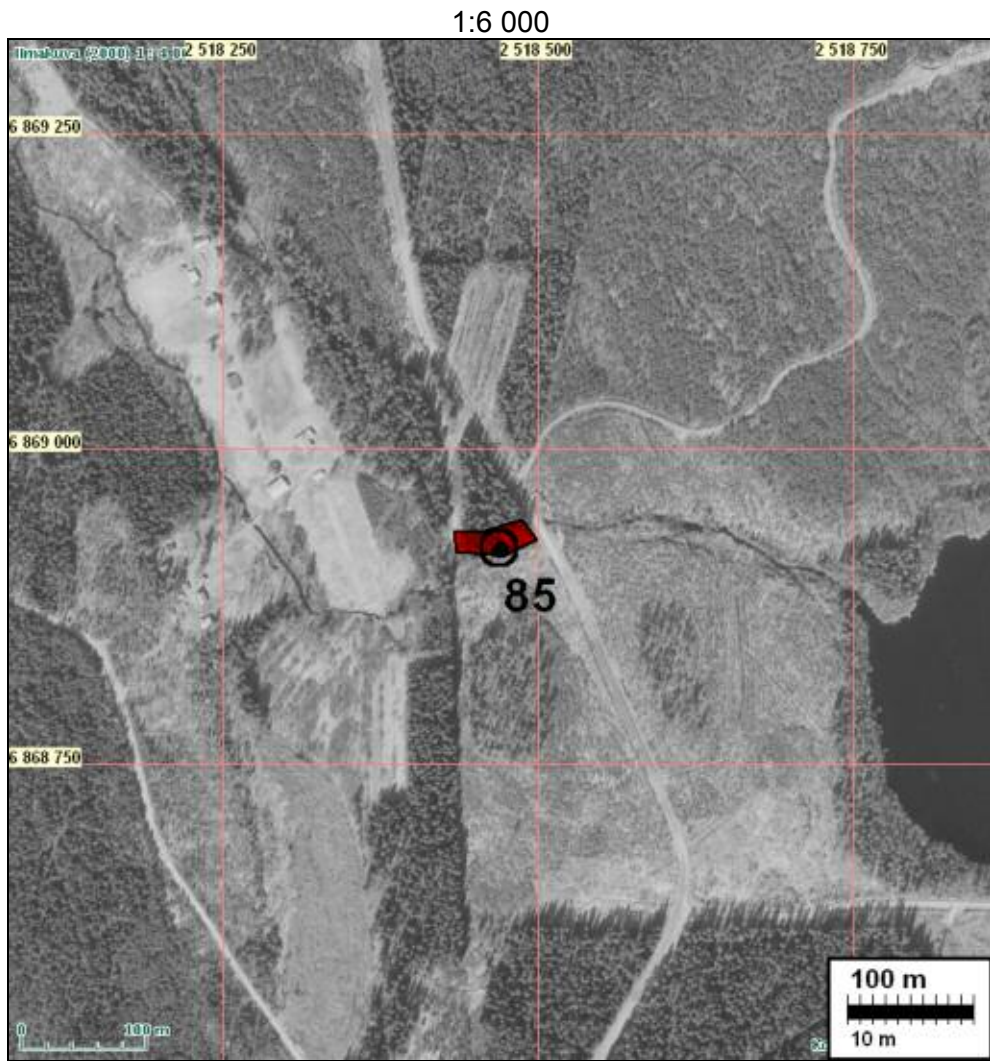
Kartta seuraavalla sivulla ja ilmakuva sitä seuraavalla.



1:12 000



Mylykoski



Myllyn kivirakenteita kosken rantatörmällä.

86 RUOVESI JUANJÄRVEN MYLLY

Rauh.lk: 2
 Ajoitus: historiallinen
 Laji: valmistus: mylly

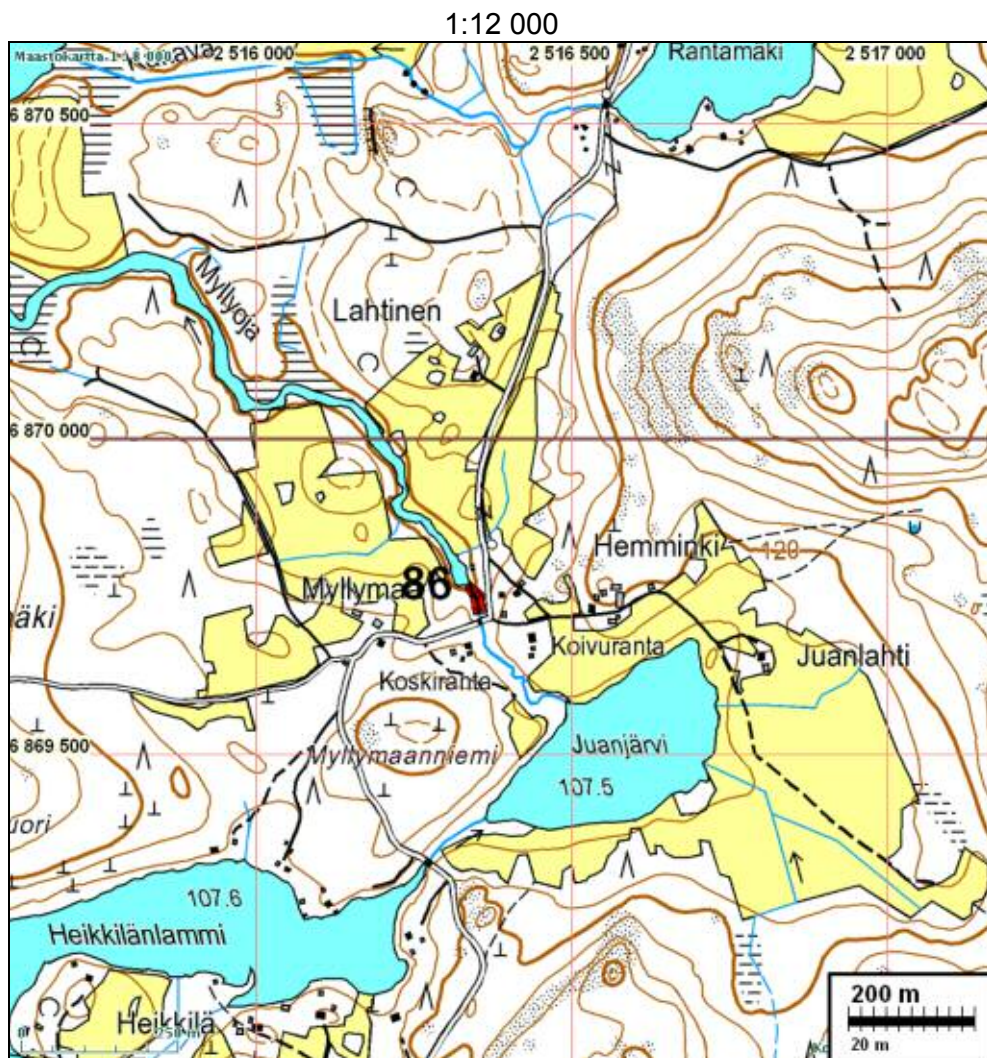
Kartta: x: 6869 75 y: 2516 35 z: 104
 p: 6872 63 i: 3358 83

Tutkijat: Jussila & Poutiainen 2008 inventointi

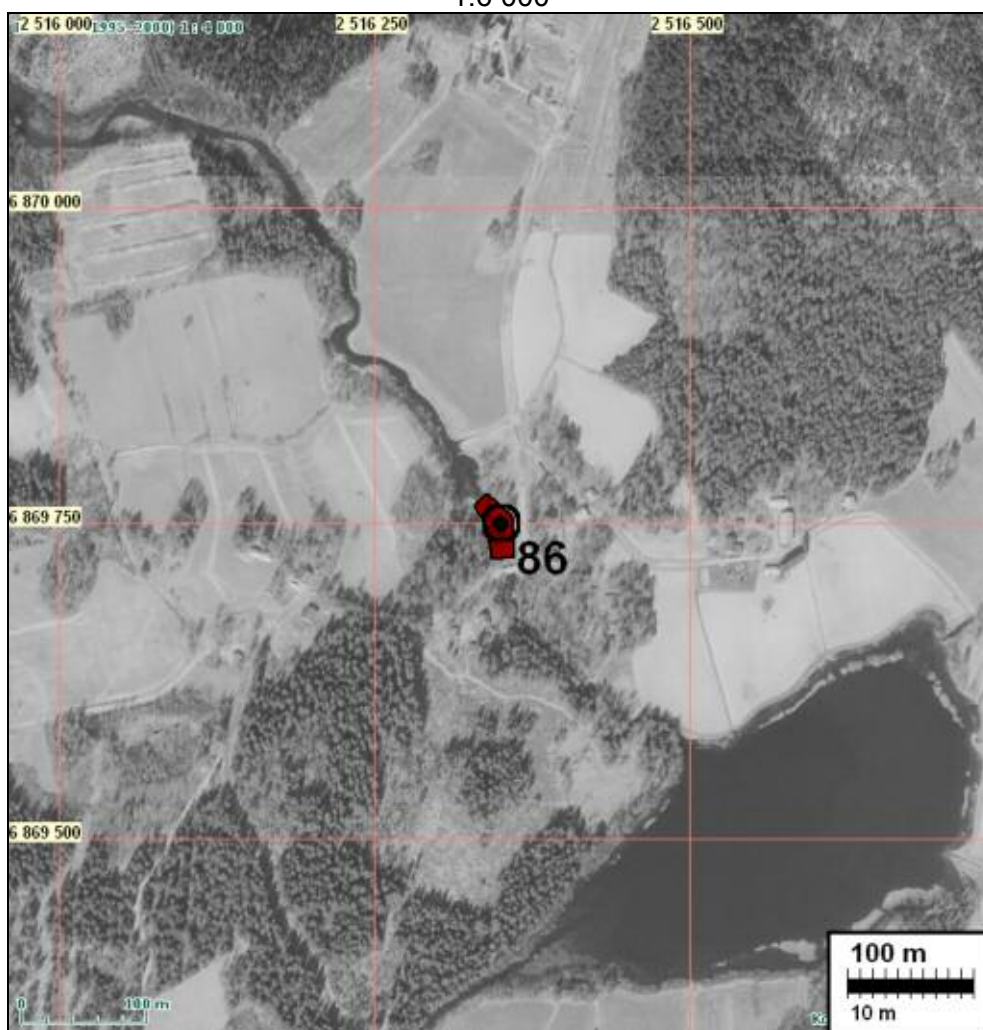
Sijainti: Paikka sijaitsee Ruoveden kirkosta 13,4 km kaakkoon, Väärinjärven koillispuolella olevan Juanjärven lasku-uoman varrella, järvestä n. 220 m luoteeseen, maantien mutkan luoteispuolella.

Huomiot: Paikalla on komea pieni koski jossa vanhan myllyn kivirakenteiden raunioita.

Ilmakuva seur. sivulla



1:6 000



Myllykoski. Vasemmalla myllyn kivirakenteita.



Myllyn kivirakenteen raunioita.

87 RUOVESI LUKKONOKKA

Rauh.lk: 2

Ajoitus: historiallinen

Laji: varustus: 1. ms

Kartta: x: 6872 19 y: 2506 36
p: 6875 53 i: 3348 97

Tutkijat: Jussila T 2004 inventointi

Sijainti: Paikka sijaitsee Ruoveden kirkosta 3,9 km kaakkoon, Kautun kanavan länsipuolella olevan Lukkonokka-niemen länsirannalla kahdessa osassa.

Huomiot: Länsikärjen varustus

Paikan koordinaatit: pk 2231 02, x: 6872 340 y:2506 260 (keskellä aluetta)

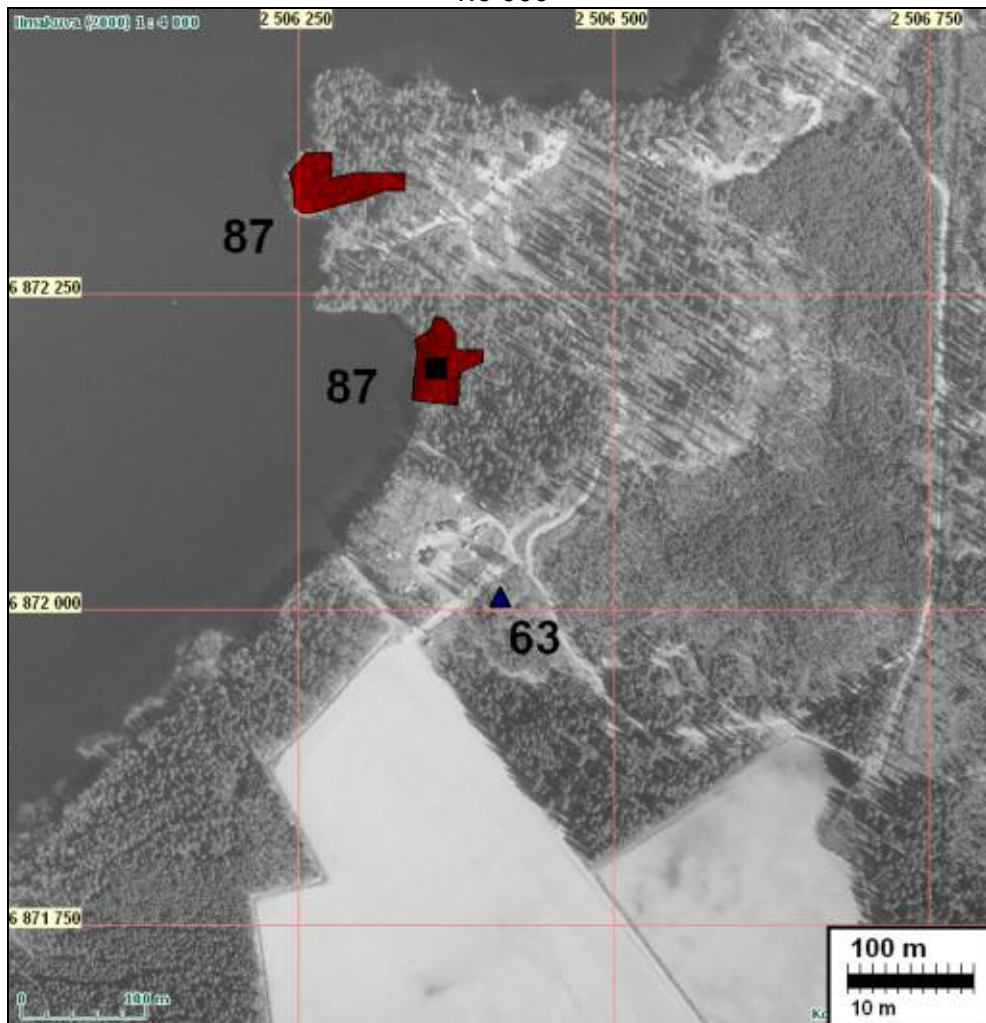
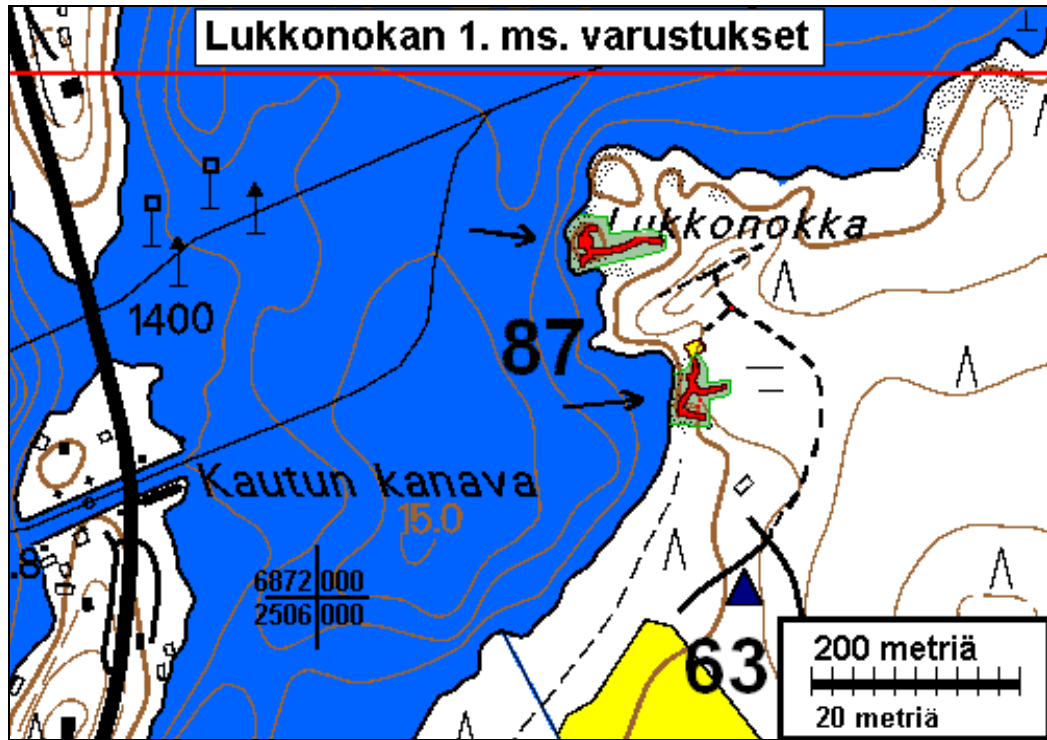
Varustus sijaitsee aivan rannassa olevalla kalliokohoumalla. Varustus on osin louhittu kallioon, muutoin kaivettu kallionpäälliseen kiviseen moreeniin. Varustuksesta itään erkaneva yhteyshauta laskee kalliolta soiselle tasanteelle ja etenee itään rinteän juurelle. Tämän yhteyshaudan reunoilla on vallit. Koko varustusten alue, niemen luoteiskärki on kaavassa suojeltu. Lähimmät rakennukset ovat varustuksista 70 m etelä-kaakkoon ja toinen 90 m itään (yhteyshaudan päästä n. 40 m itään). Niemi on muutoin jo rakennettu.

Länsityven varustukset, koordinaatit keskelle:

x: 6872 200 y: 2506 360

Varustus sijaitsee korkeahkon rantakallion päällä olevalla kalliotasanteella. Varustus on lähes kokonaan louhittu kallioon. Etelässä varustus laskee kallion päältä alas kallioiden väliseen notkelmaan koillisen suuntaan. Kallion takana notkelmassa olevasta juoksuhaudasta lähtee kivivalli pohjoiseen, rinteän laelle kallion taakse. Siellä

kivivallista alkaa itään menevä maahan kaivettu juoksuhauta. Varustuksen pohjoispää on aivan uuden rakennuksen kupeessa. Varustus on kaavassa suojeltu.



88 RUOVESI UNINIEMI

Rauh.lk: 2

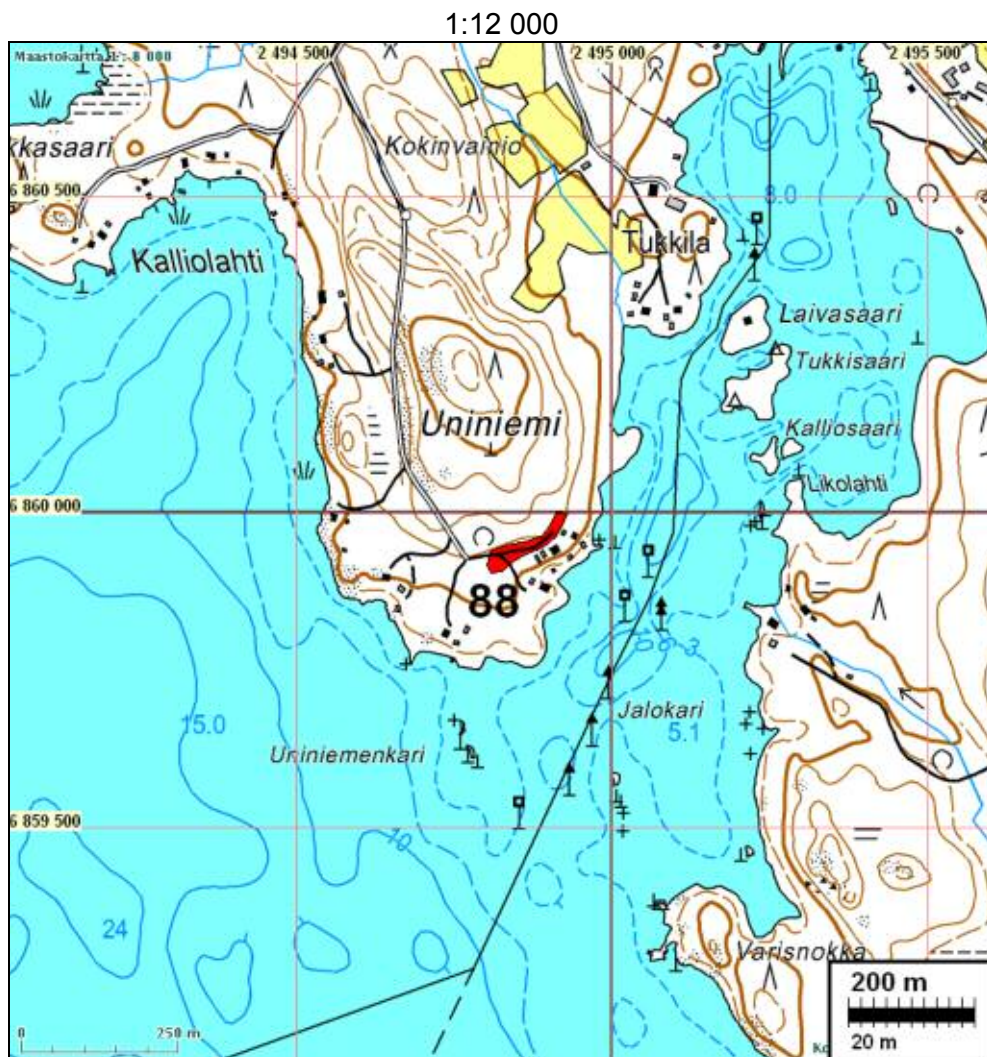
Ajoitus: kivistinen
Laji: asuinpaikkaKartta: x: 6859 94 y: 2494 84 z: 1, paikannus ± 103 m
p: 6863 83 i: 3336 89


Tutkijat: Taivainen J 2006 inventointi

Sijainti: Paikka sijaitsee Ruoveden kirkosta 18,1 km lounaaseen.

Huomiot: MJR nro 46. Asuinpaikka sijaitsee Vankaveden selän pohjoisrannalla olevan Uniniemen eteläkärjessä, tasanteella noin 60 m rannasta.
Paikalle kaivetuista koekuopista on löydetty kvartsi-iskoksia noin 150 x 30 m laajuiselta alueelta. Kohde on osittain tie- ja ojaleikkausten tuhoama.

Ilmakuva seur. sivulla





89 RUOVESI PIHLAJALAHDEN TALOTONTTI

Rauh.lk: 2

Ajoitus: historiallinen

Laji: asuinpaikka: kylätontti

Kartta: x: 6870 28 y: 2496 85 z: 111 ±1 m
 p: 6874 06 i: 3339 37

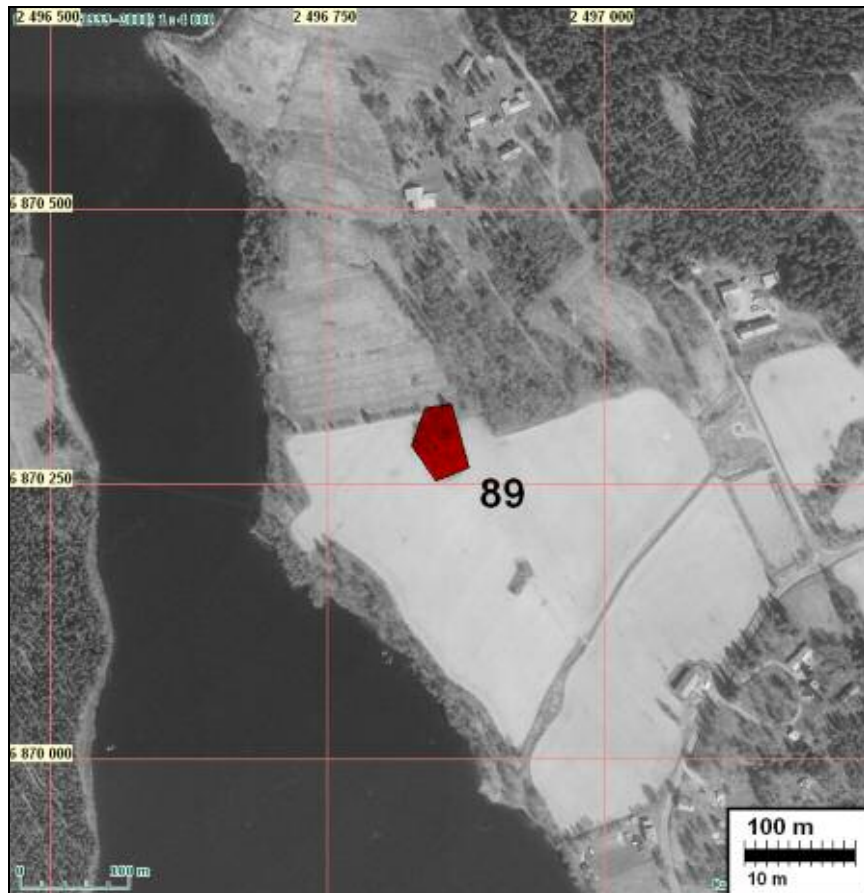
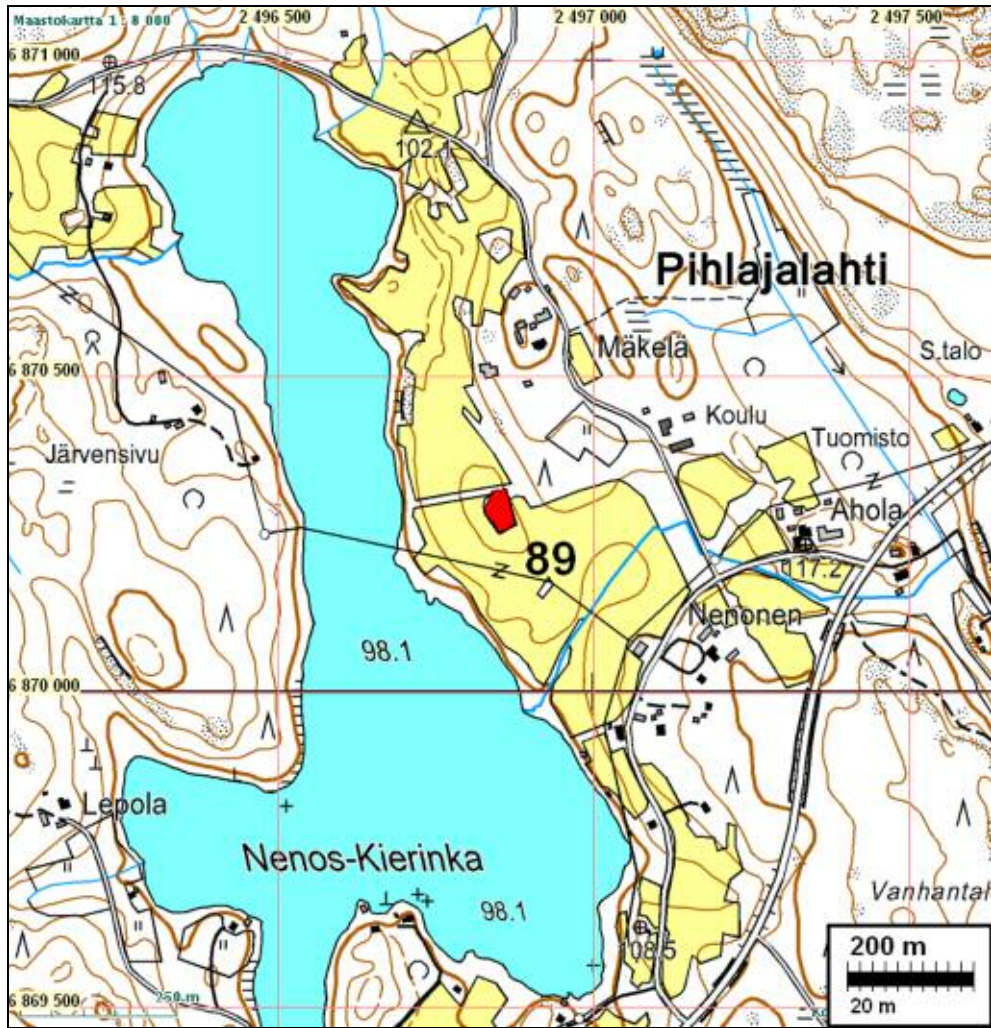
Tutkijat: Jussila & Poutiainen 2008 inventointi

Sijainti: Paikka sijaitsee Ruoveden kirkosta 9,0 km lounaaseen, Nenos-Kierinka -järven keskikohdan kapeimmankohdan itärannalla, rannasta n. 150 m, pellon keskellä olevassa saarekkeessa.

Huomiot: Toimituskartan 1794 mukaan paikalla on ollut Pihlajalahden vanha talonpaikka. Mainittu asutuksen yleisluettelossa 1569. Jostain syystä paikkaa ei tarkastettu v. 2008. Kyseessä vaikuttaa kuitenkin olevan hyvä muinaisjäännös. Paikka tarkastetaan keväällä 2009.

Ks. luku talonpaikat s. 136., Kartta ja ilmakeu seur. sivulla.

1:12 000





Ote toimituskartasta 1793

90 RUOVESI PIHLAJAJÄRVEN TALOTONTTI

Rauh.lk: 2/3 Mahdollinen muinaisjännös!

Ajoitus: historiallinen

Laji: asuinpaikka: kylätontti

Kartta: x: 6867 53 y: 2493 28 z: 111 ±1 m
p: 6871 48 i: 3335 68

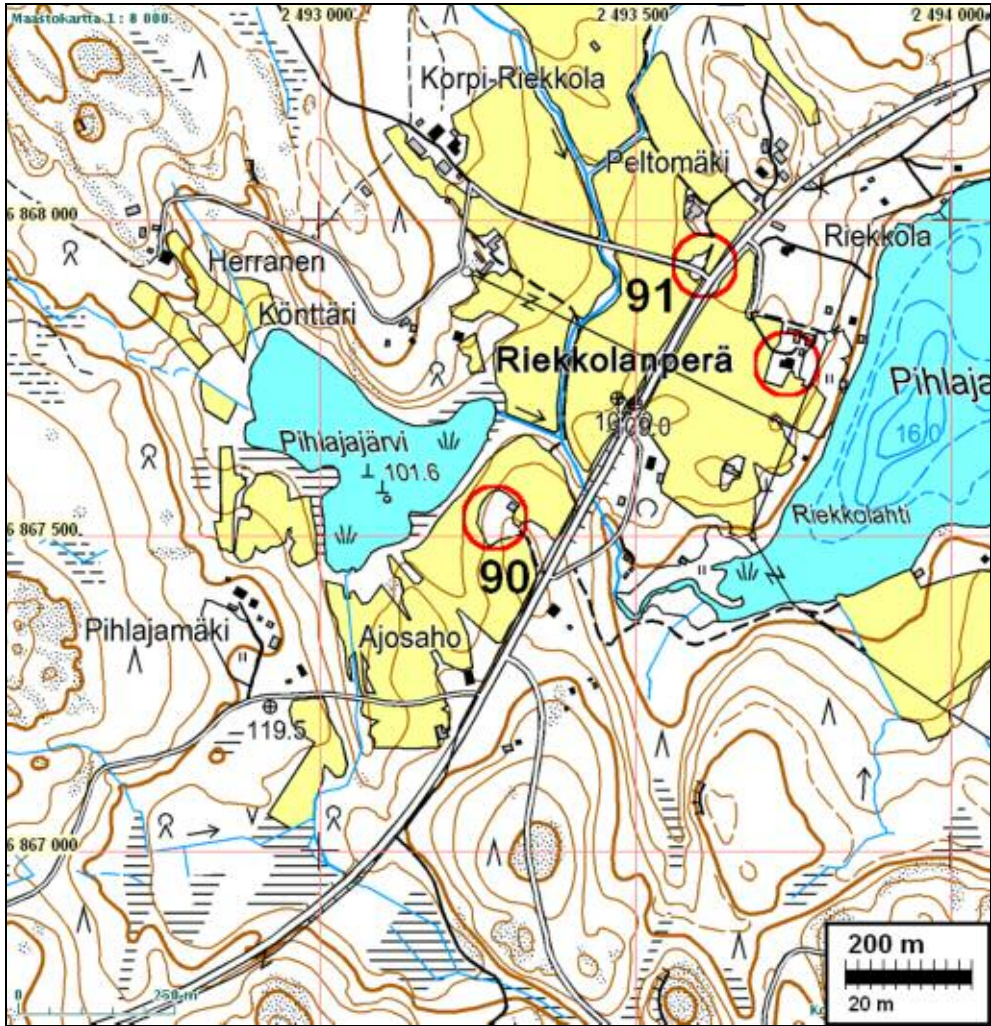
Tutkijat: Jussila & Poutiainen 2008 inventointi

Sijainti: Paikka sijaitsee Ruoveden kirkosta 13,5 km lounaaseen, Pihlajajärven ja Pihlajalahden pohjukan välillä tien luoteispuolella olevassa metsäsaarekkeessa.

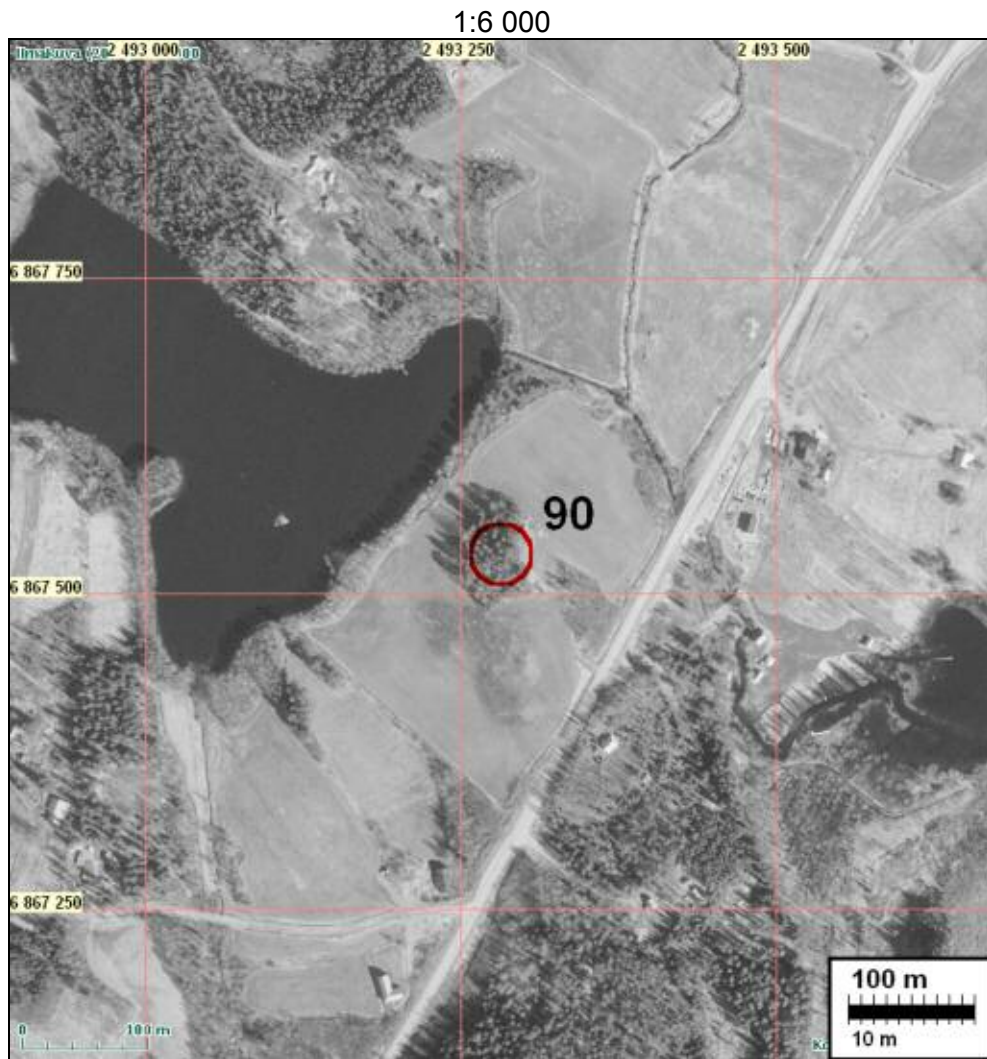
Huomiot: Toimituskartan 1794 mukaan paikalla vaikuttaa olleen vanha talonpaikka. Merkintä kartalla on kuitenkin tulkinnanvarainen. Jostain syystä paikkaa ei tarkastettu v. 2008. Kyseessä saattaa olla hyvä muinaisjännös. Paikka tarkastetaan keväällä 2009.

Kartta ja ilmakuva seur. sivulla.

1:12 000



Kartta 1793



91 RUOVESI PIHLAJALAHTI RIEKKOLA

Rauh.lk: 2/3 Mahdollinen muinaisjännös
 Ajoitus: historiallinen
 Laji: asuinpaikka: kylätontti

Kartta: x: 6867 94 y: 2493 60 z: 111 ±1 m
 p: 6871 88 i: 3336 02

Tutkijat: Jussila & Poutiainen 2008 inventointi

Sijainti: Paikka sijaitsee Ruoveden kirkosta 13,0 km lounaaseen. Pihlajalahden pohjukan länsipuolella, Korpi-Riekkolaan menevän tien risteyksessä.

Huomiot: Toimituskartan 1794 mukaan paikalla on ollut vanha talonpaikka. Jostain syystä paikkaa ei tarkastettu v. 2008. Kyseessä vaikuttaa kuitenkin olevan muinaisjännös, joka kuitenkin mahdollisesti jäänyt osin tai kokonaan tien alle. Paikka tarkastetaan keväällä 2009.

Kartta edellisellä sivulla, ilmakeku seuraavalla.



RUOVESI 92 RAJALAHTI-PAKKA

Rauh.lk: 2

Ajoitus: historiallinen

Laji: asuinpaikka: kylätontti

Kartta: x: 6872 60 y: 2503 29 z: 115 ±2 m
p: 6876 09 i: 3345 92

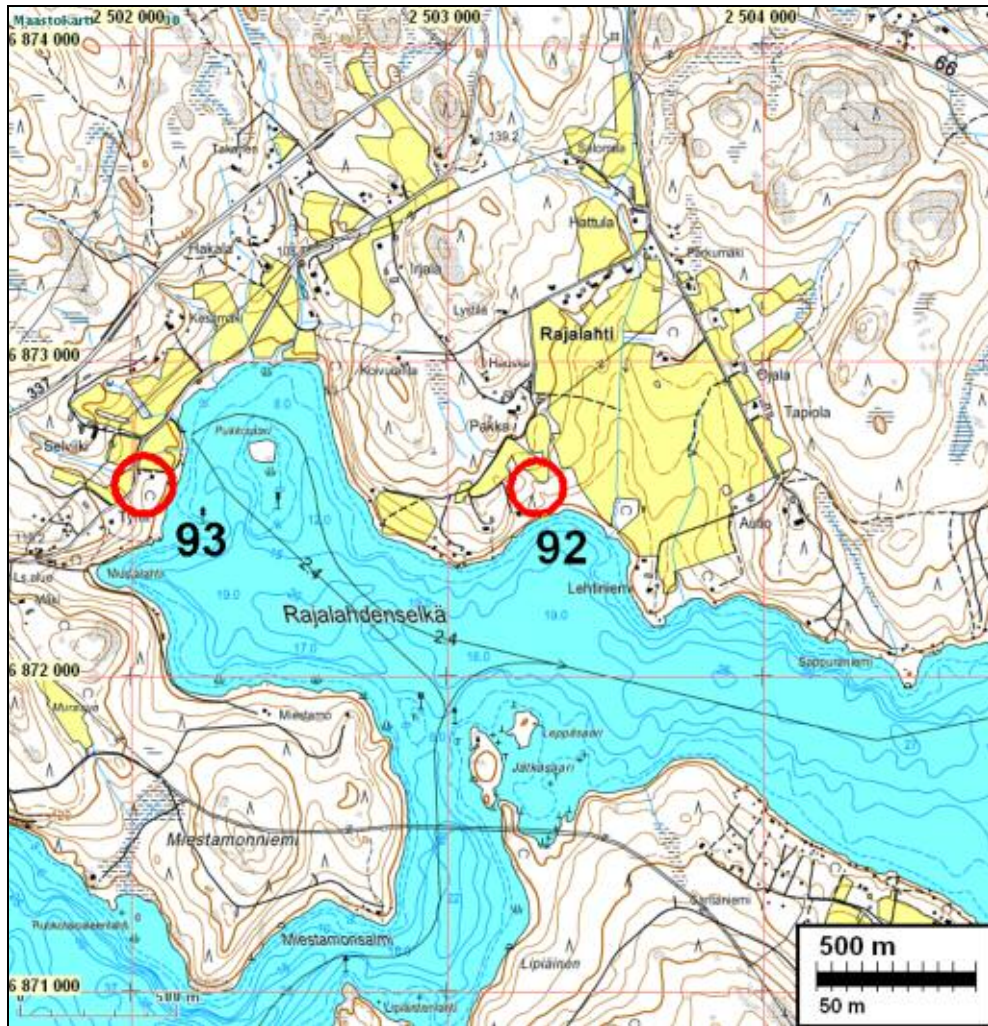
Tutkijat: Jussila & Poutiainen 2008 inventointi

Sijainti: Paikka sijaitsee Ruoveden kirkosta 3,0 km etelää, Rajalahdensenlän pohjoispuolella, rannasta n. 80-100 m.

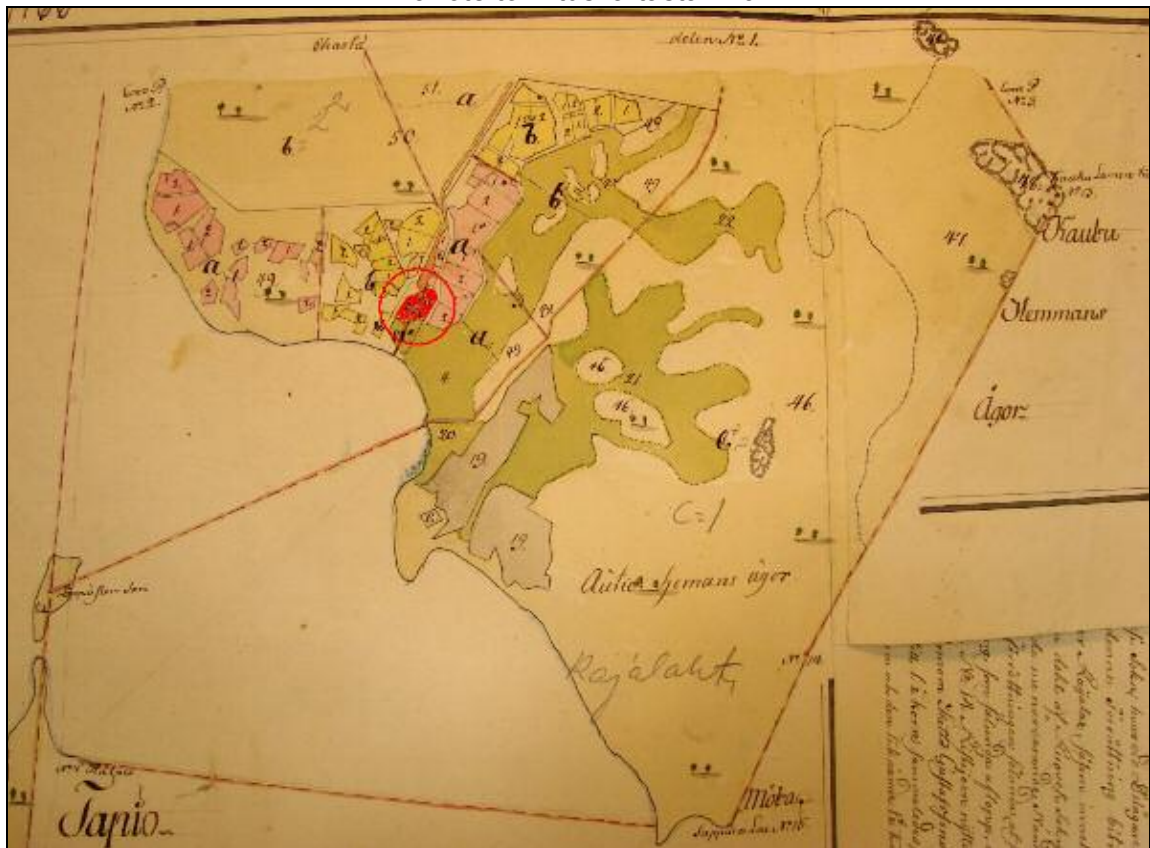
Huomiot: Toimituskartan **1792** mukaan paikalla on ollut vanha kahden talontontti. Jostain syystä paikkaa ei tarkastettu v. 2008. Kyseessä vaikuttaa kuitenkin olevan hyvä muinaisjäännös. Paikka muinaisjäännösrekisterissä v. 2002 arkistoinventoinnin perusteella, nro 1000007520. Paikka tarkastetaan keväällä 2009.

Kartta ja ilmakeku seur. sivulla

1:12 000



Alla: ote toimituskartasta 1792.





RUOVESI 93 RAJALAHTI TYRNI

Rauh.lk: 2/3 Mahdollinen muinaisjäänös
Ajoitus: historiallinen
Laji: asuinpaikka: kylätontti

Kartta: x: 6872 60 y: 2502 05 z: 110 ±2 m
p: 6876 14 i: 3344 68

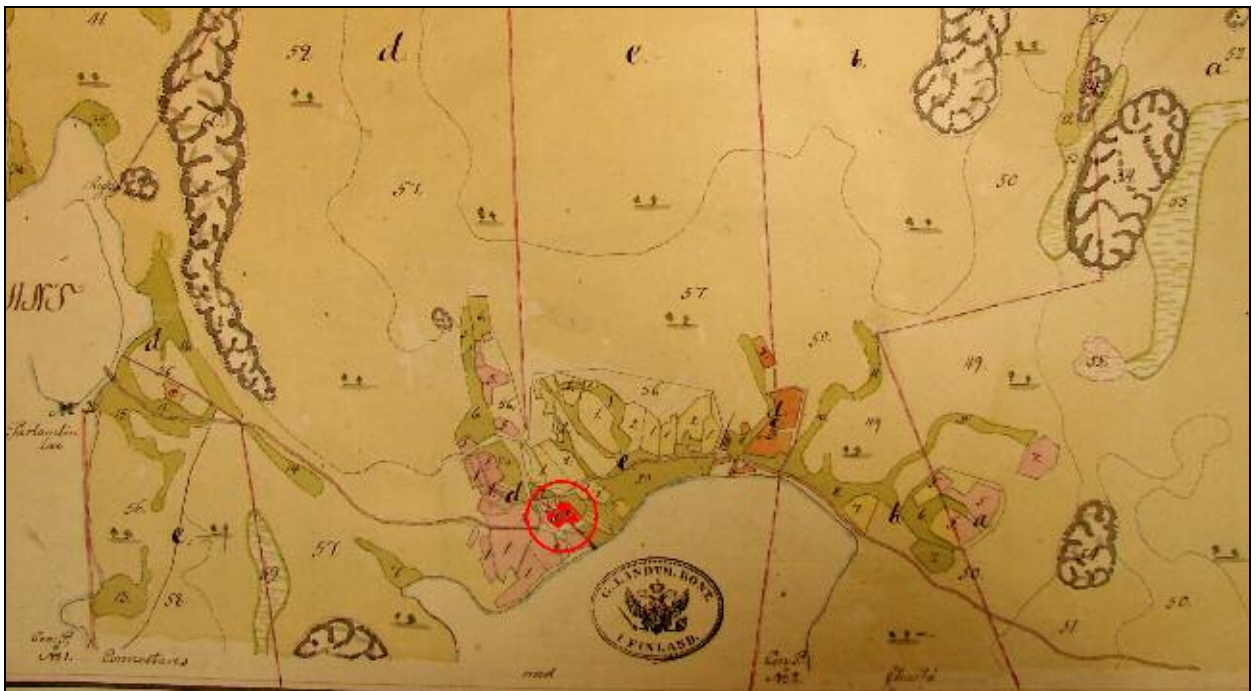
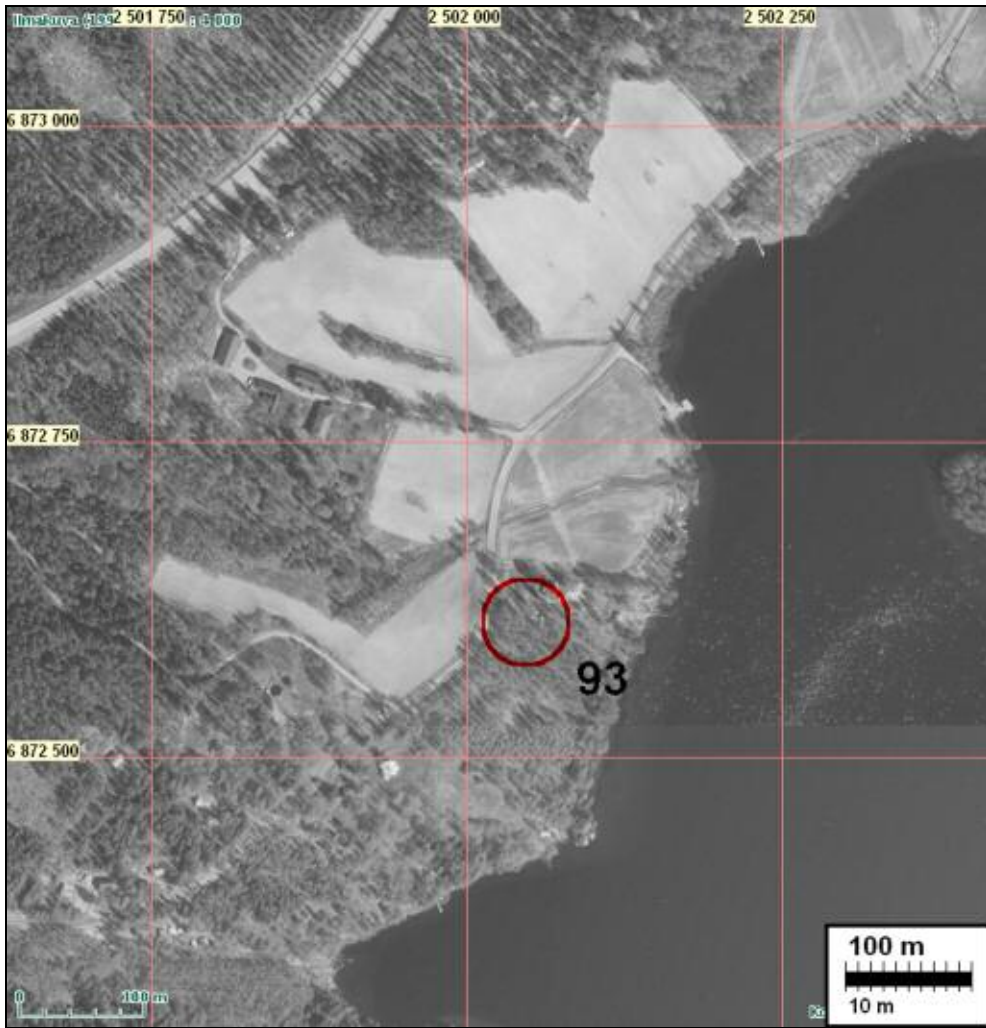
Tutkijat: Jussila & Poutiainen 2008 inventointi

Sijainti: Paikka sijaitsee Ruoveden kirkosta 3,0 km etelää, Rajalahdensenlän länsirannalla, Tyrnin tilan pohjoispuolella, tien ja järven välillä.

Huomiot: Toimituskartan 1792 mukaan paikalla on ollut vanha kahden talontontti. mahdollinen muinaisjäänös josta osa saattaa olla nykyisen pihamaan alla. . Paikka tarkastetaan keväällä 2009.

Ilmakuva seur. sivulla, kartta edell. sivulla.

1:6 000



Ote toimituskartasta 1792.

Vanhat talot

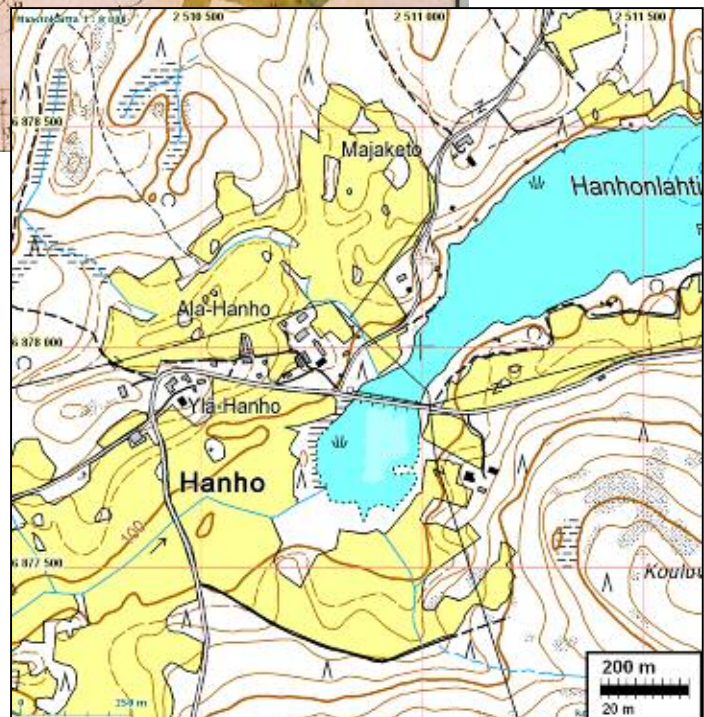
Inventoinnissa käytiin läpi Kansallisarkistossa olevat 1700-luvun toimituskartat (ns. isojakokartat). Tarkoituksena oli tutkia onko alueella 1700-lukua varhaisempien talojen autoituneita talontontteja jotka voisivat olla muinaisjäännöksiä. Karttatarkastelua ei tehty Ruoveden kirkonkylän kohdalta (Kärjenniemi) jonka vanha karttamateriaali on esitetty Poutiaisen & al v. 2008 erään tontin koekuopituksen raportissa. Kautun vanha talonpaikka (s. 22)on jo selvitetty aiemmassa inventoinnissa eikä sitä käsitellä tässä. Ruhalan aluetta ei myöskään tarkasteltu koska siellä on aiemmin inventoitu varsin tarkasti. Näistä paikoista on kuitenkin kerätty karttamateriaali ja tarvittaessa se on käytettävissä. Kylät/talot josta ei ole 1700 luvun karttamateriaalia jäivät täysin käsittelemättä. Jonkin verran alueen asutusta tarkasteltiin myös 1840-50 luvun pitäjänkartoista sekä 1800-luvun lopun – 1900-luvun alueen senaatinkartoista. Näistä ei kuitenkaan katsottu saatavan mitään inventoinnin kannalta merkittävää irti.

Hanho

”Hanhoi” mainitaan asutuksen yleisluettelossa 1. kerran 1565, yksi talo. Karttatarkastelun perusteella 1728 kahden talon tontti nykyisen tilakeskuksen alla. Paikalla käytäessä v. 2008 pellot heinällä eikä tarkempaa tarkastelua tehty.

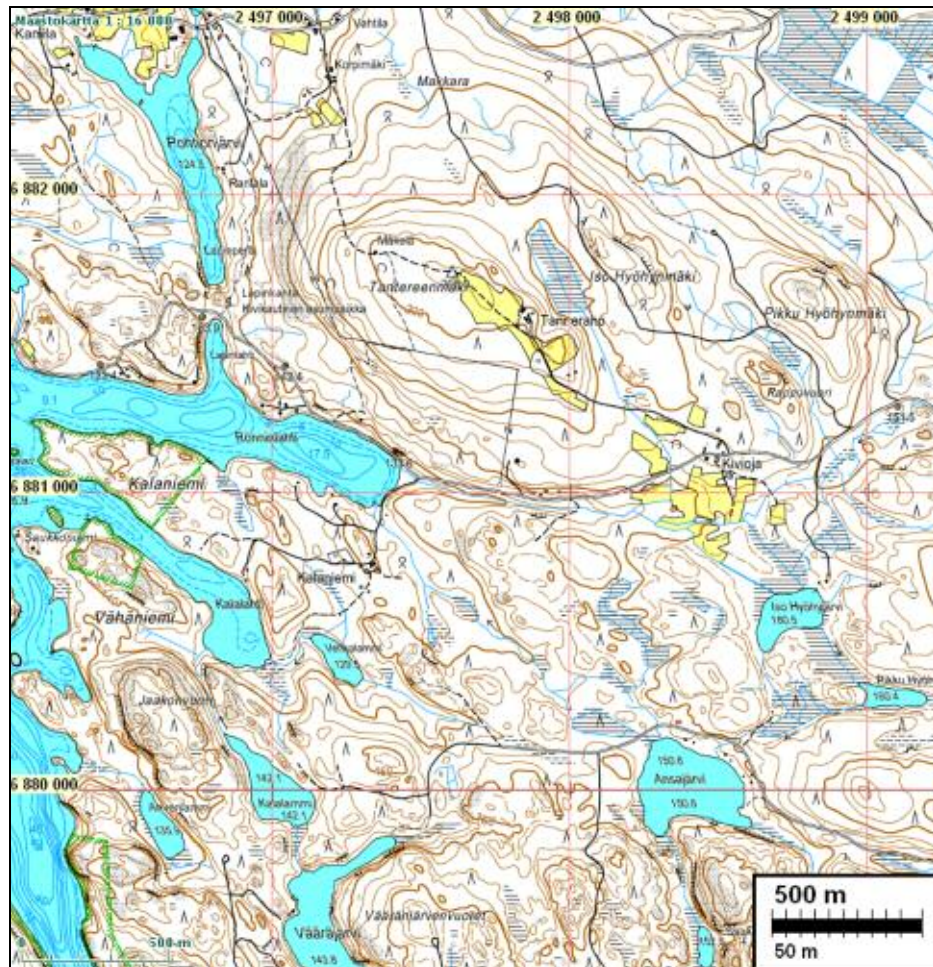


Maakirjakartta 1728



Kovero Kivioja

Nykyisen Kiviojan talon tienoilla 1793 kartassa yksittäistalo Ritoniemen torppa? Ei selvitetty tarkemmin paikan asutushistoriaa paikkaa ei tarkastettu v, 2008

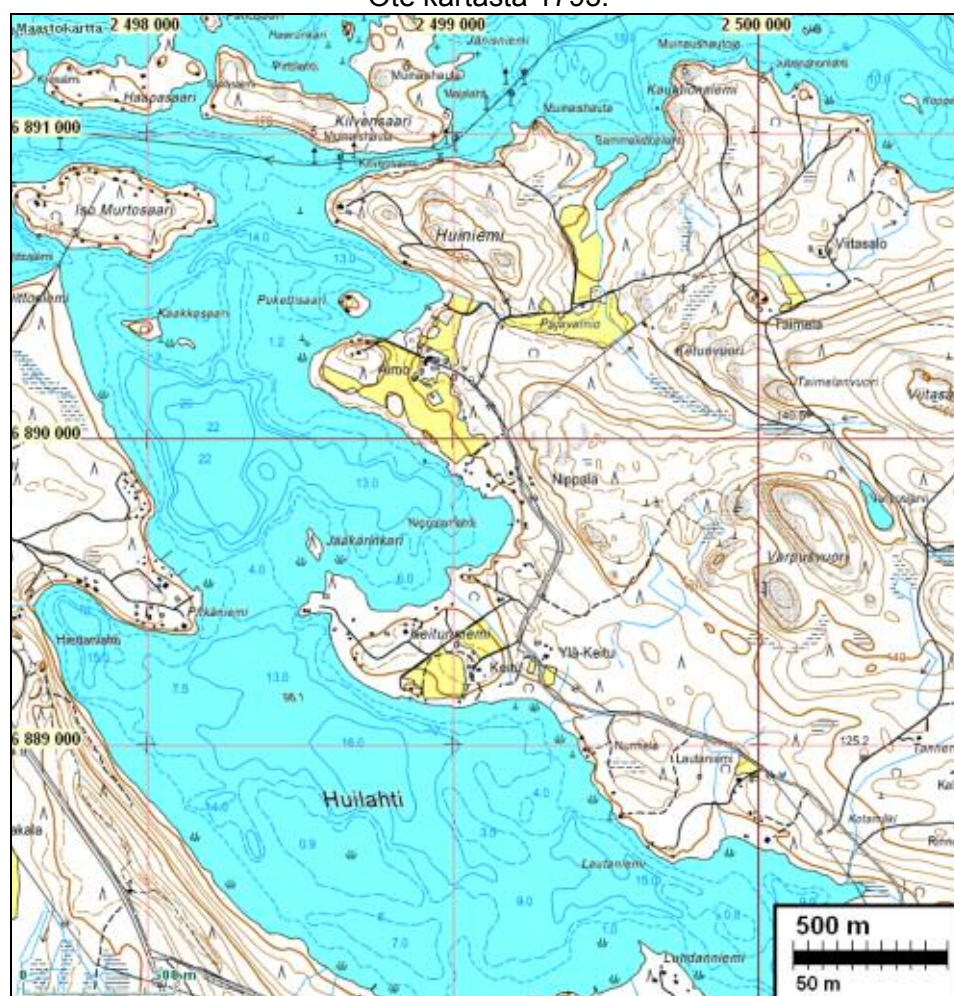


Pajulahti Keitunniemi

Keitun talonpaikka 1793 kartalla samalla paikalla kuin nykyään. Paikkaa ei tutkittu vilkaisua tarkemmin inventoinnissa 2008. Paikan asutushistoriaa ei tutkittu tarkemmin.

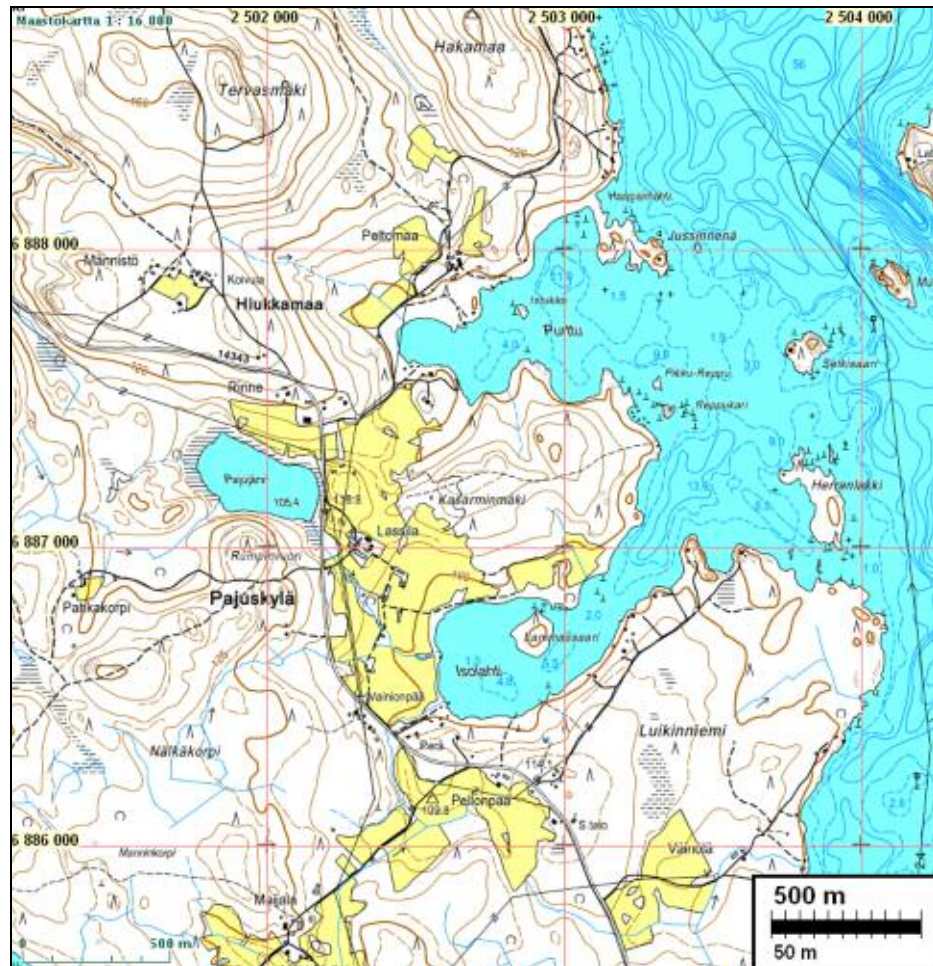
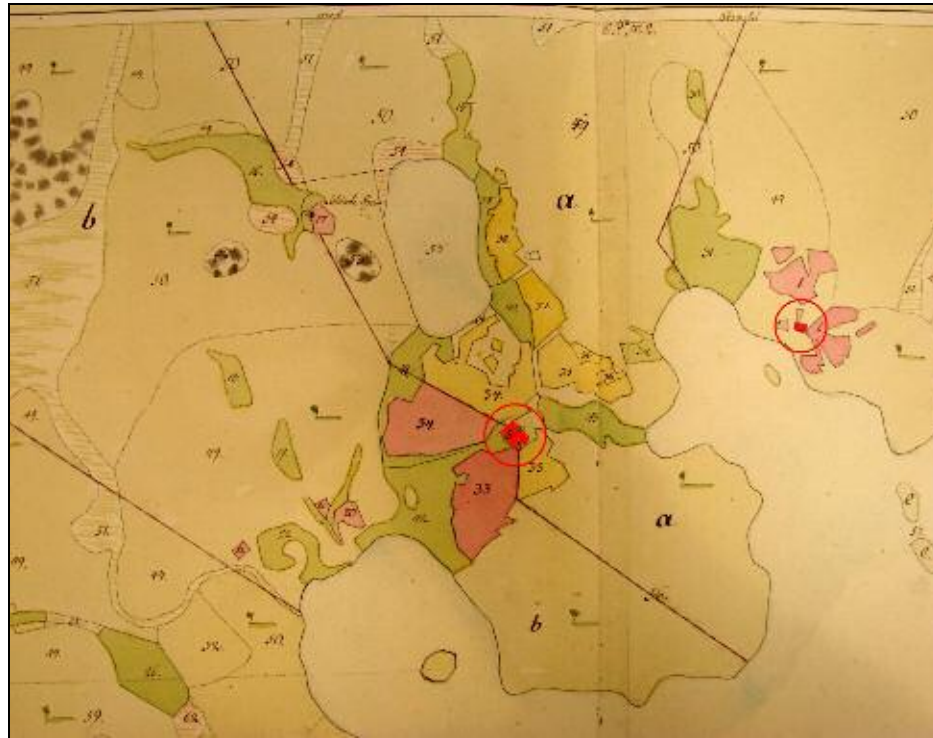


Ote kartasta 1793.



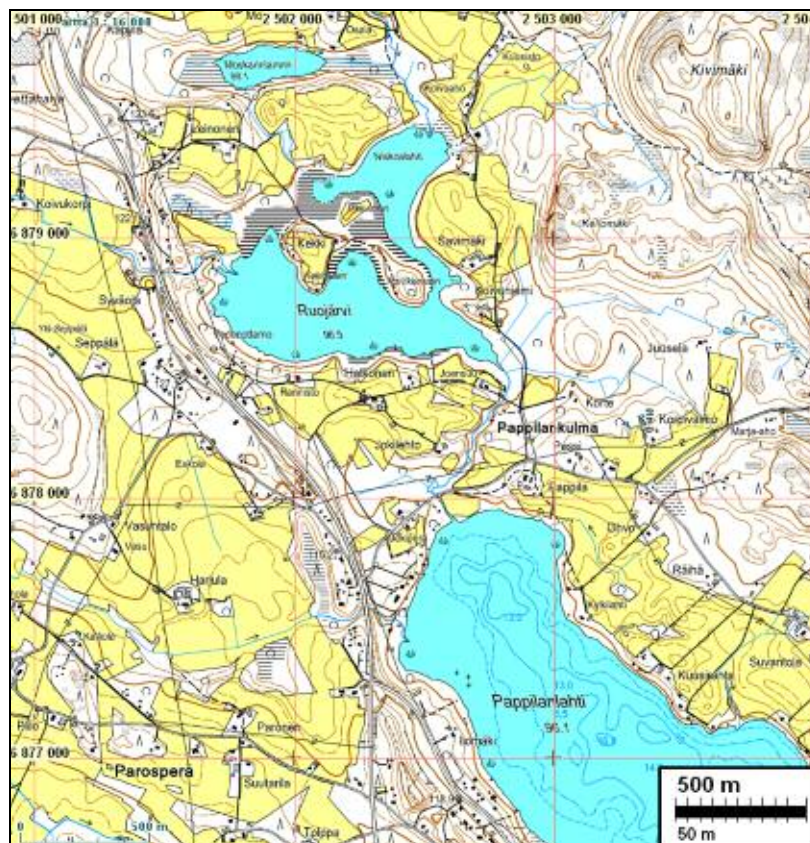
Pajuskylä

Asutusluettelossa 1559 yksi talo, 1793 kartassa kaksi talotonttia ja pohjoisessa (kartalla oik) kolmas. Nykyiset Lassilan (keskellä) ja Peltomaan talot 1790-luvu paikoilla. Paikkoja ei tutkittu vilkaisu tarkemmin v. 2008 – pellot heinäällä.



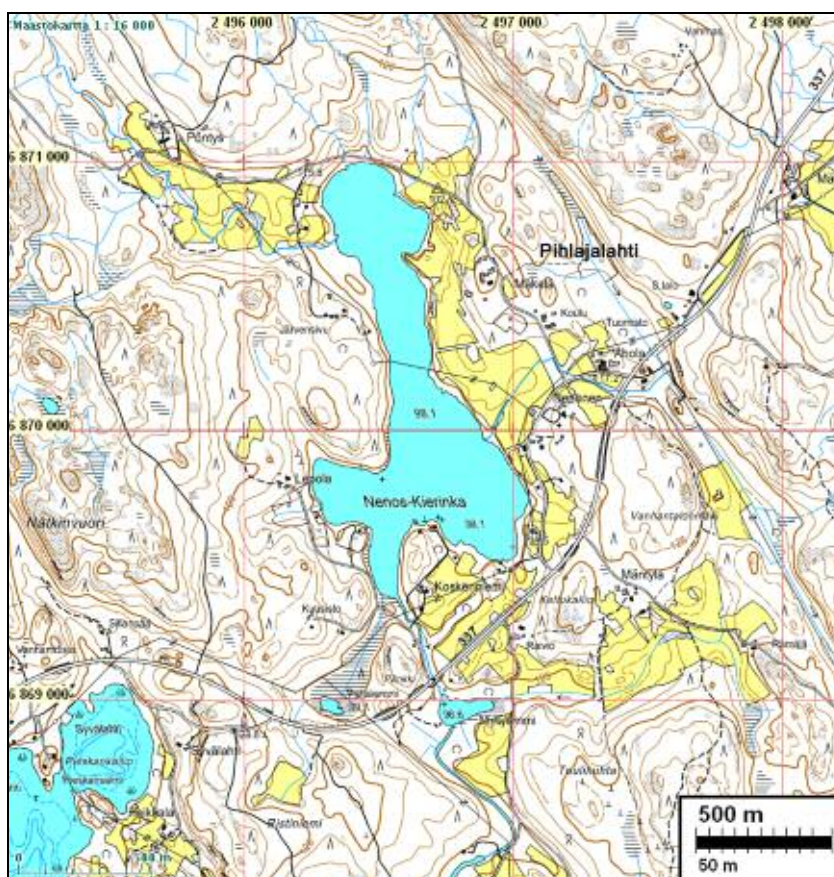
Pappilankulma

Pohjoisesta: Leinonen, Halkonen, Pappila, Kylkilahti (idässä), Jokiperä, Paronen (lännessä) 1793 kartalla. Talot nykyisillä paikoillaan – tarkempaa maastotarkastelua ei tehty (vilkaisu heinäpelloille) v. 2008.



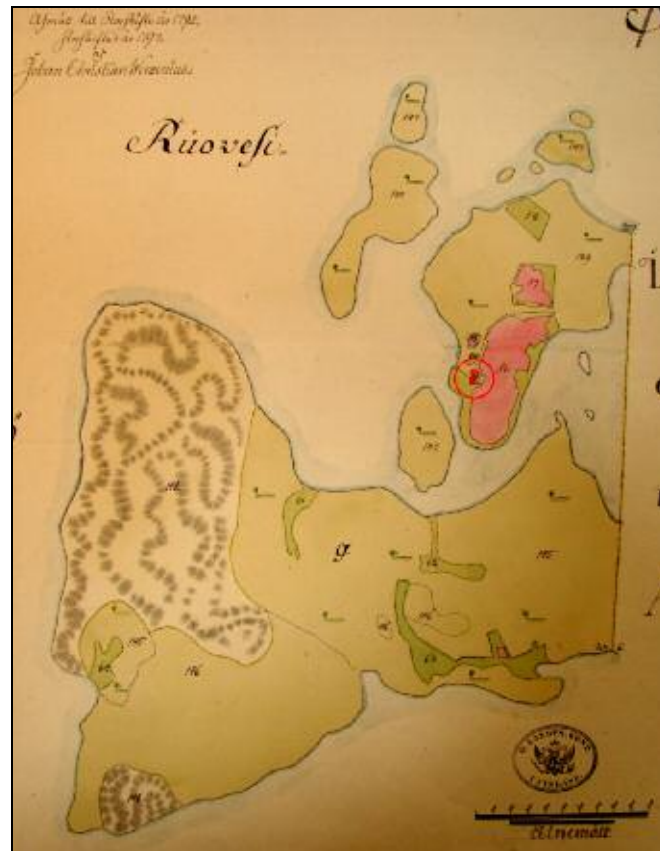
Pihlajalahti

Asutuksen yleisluettelossa 1569, yksi talo. Ks. muinaisjäännös nro 89 s. 122. Autoitunut talontontti.

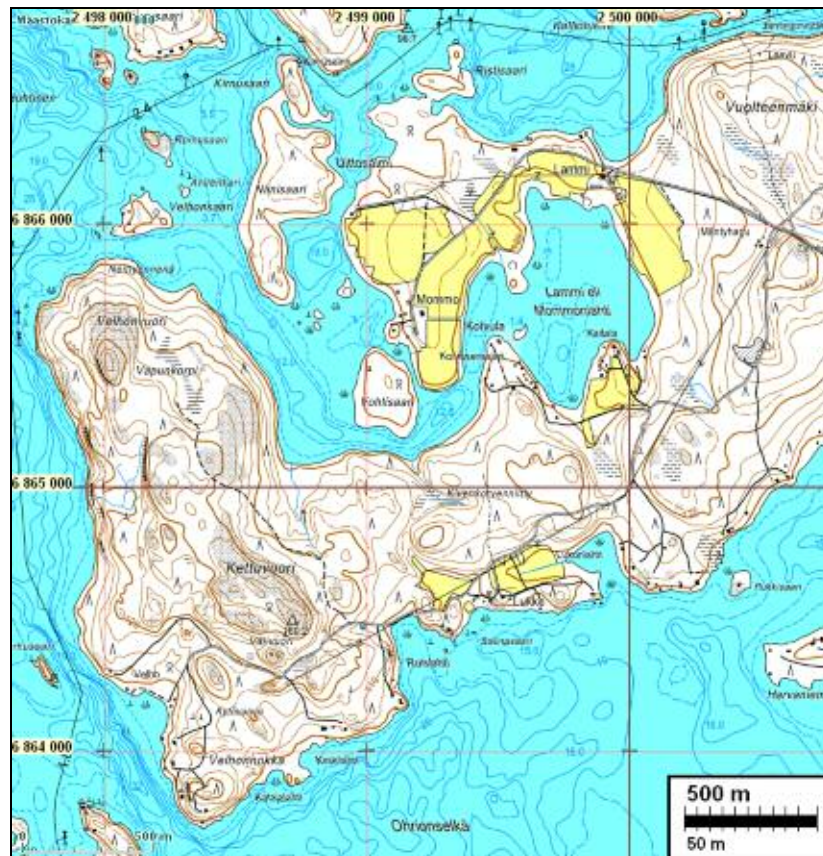


Pihlajalahti Mommo

Mommon 1792 talonpaikka nykyisellä paikallaan. Paikkaa ei katsottu tarpeelliseksi tarkistaa muutoin kuin silmänvaraisesti vilkaisemalla v. 2008.



Ote kartasta 1792.

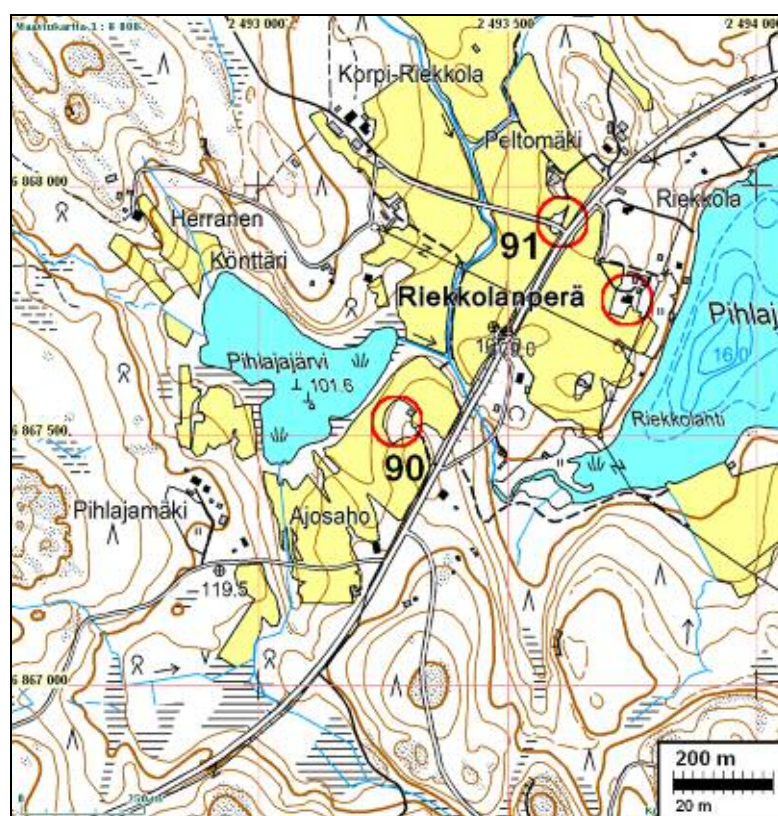


Pihlajalahti-Riekkolanperä

Alueella kaksi mahdollisesti autoitunutta talonpaikkaa 1793 kartan perusteella tulkituna ks. paikat nro 90 s.124 ja 91 s.126. Kolmas talonpaikka, Pihlajalahden rannassa on nykyisen tilakeskuksen alla

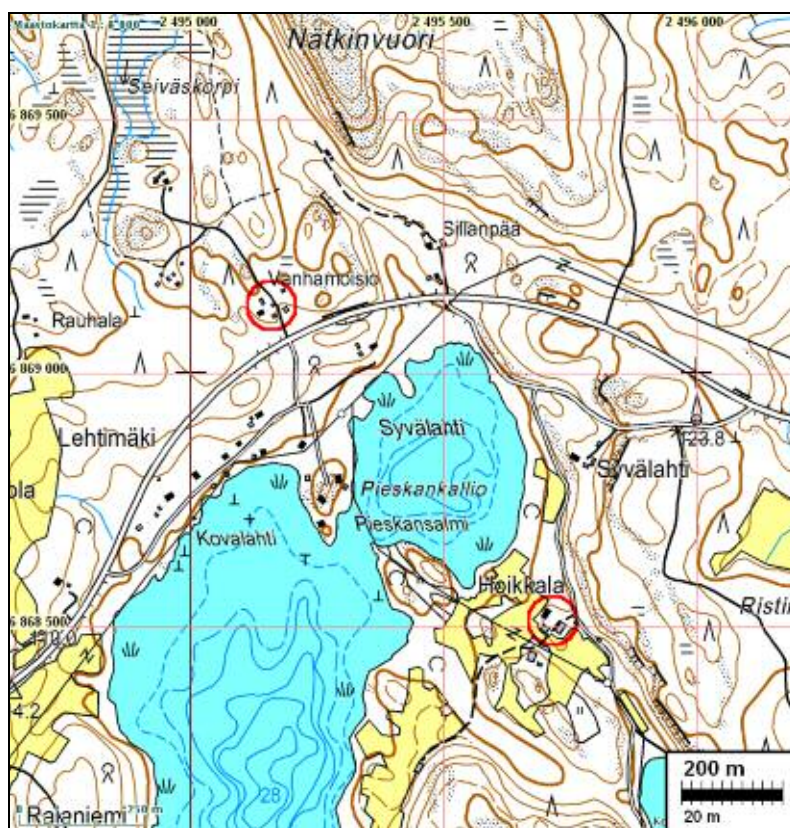


Kartta 1793



Pihlajalahti Syvälahti

Kartan 1793 talonpaikat nykyisen Vanha-Moision tilan ja Hoikkalan tilakeskuksen alla. Paikkoja ei tarkastettu v. 2008.

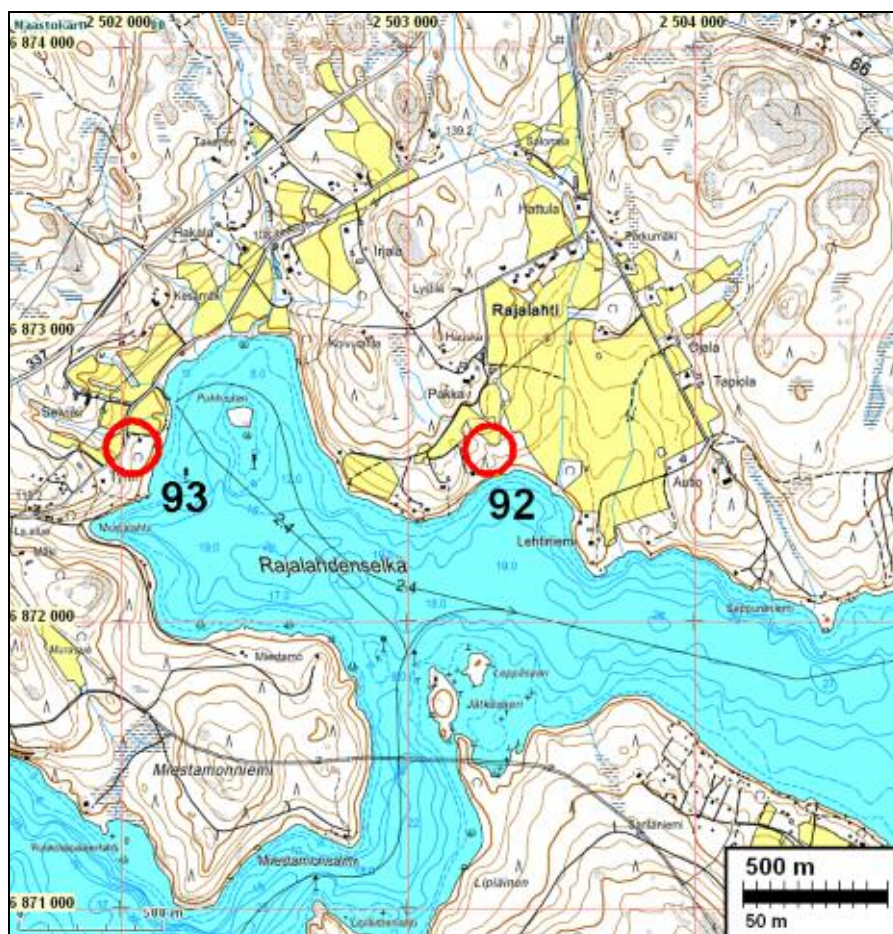


Rajalahti

v. 1792 kartan perusteella kaksi autoitunutta kahden talon tonttia metsässä. Ks. muinaisjään-
nös ro 92 s. . Rajalahti-Pakka ja nro 93 Rajalahti Tyrni s. .



Yllä: Ote toimituskartasta 1792, Rajalahti Pakka.

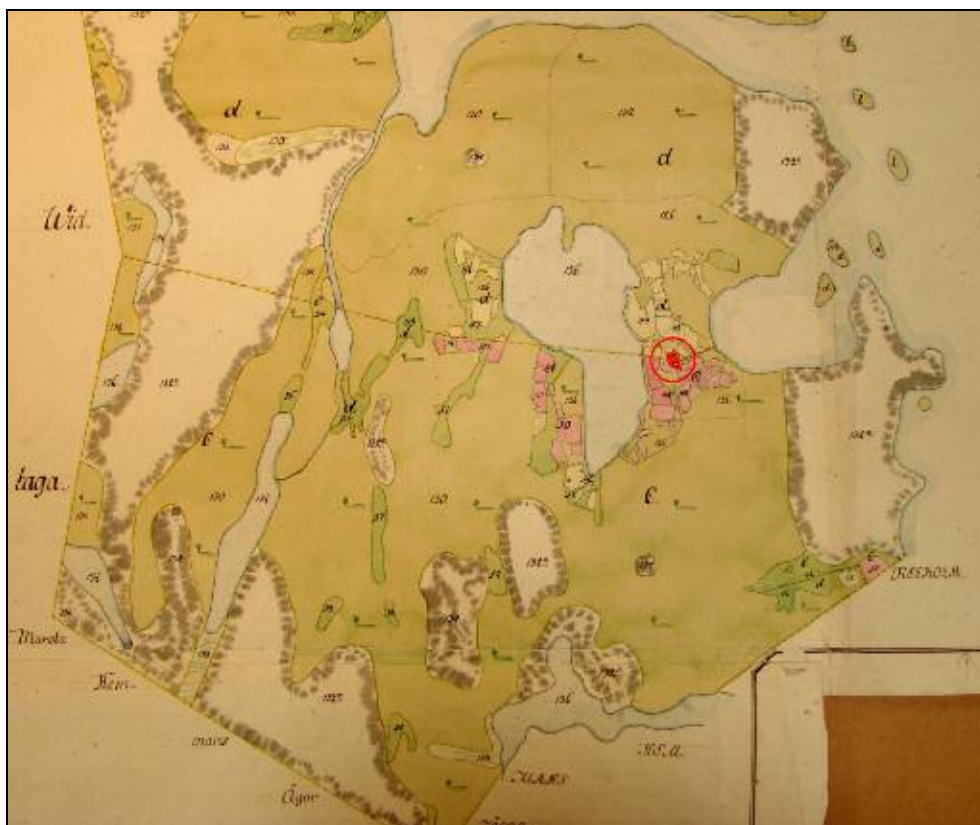


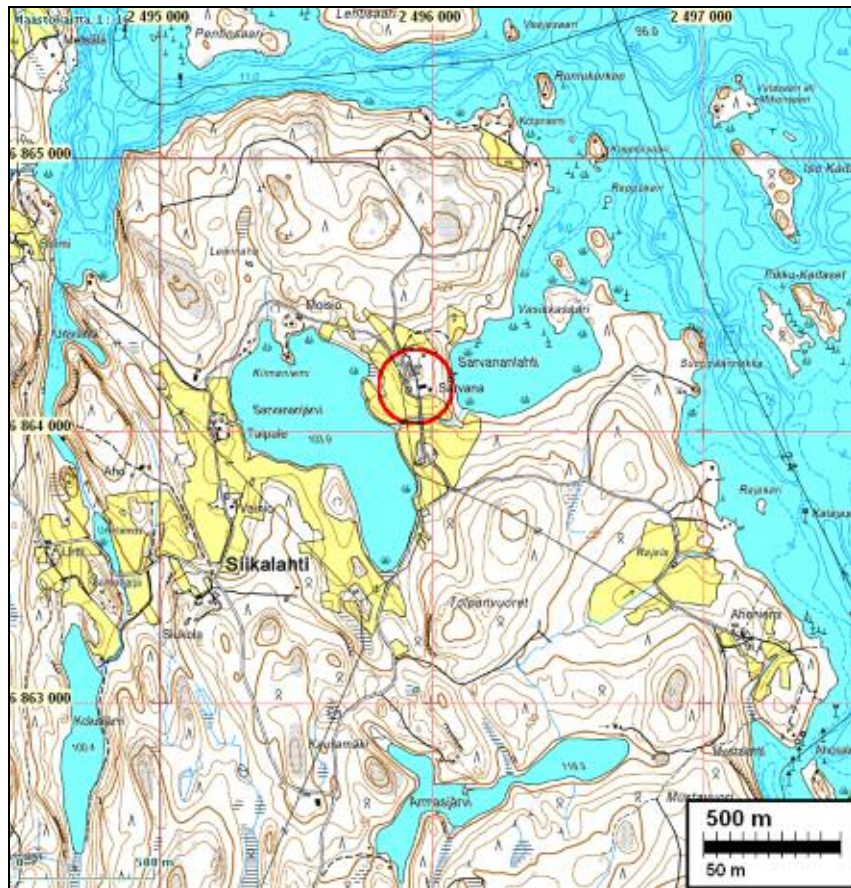


Ote toimituskartasta 1792, Rajalahti Tyrni.

Siikalahti

1792 toimituskartassa vanha talonpaikka nykyisen Sarvanan tilakeskuksen alla.





Storminniemi

Vanha kahden talon tontti nykyisen Myrskyniemen tilakeskuksen alla.



