

## Virolahti 62 Virojoki Uusipelto

MJ REK NRO 100007417

Muinaisjäännöstyyppi: Löytöpaikka  
Ajoitus: Kivikautinen  
Rauhoitusluokkaehdotus: 2  
Lukumäärä: 1  
MJ – tunnus:

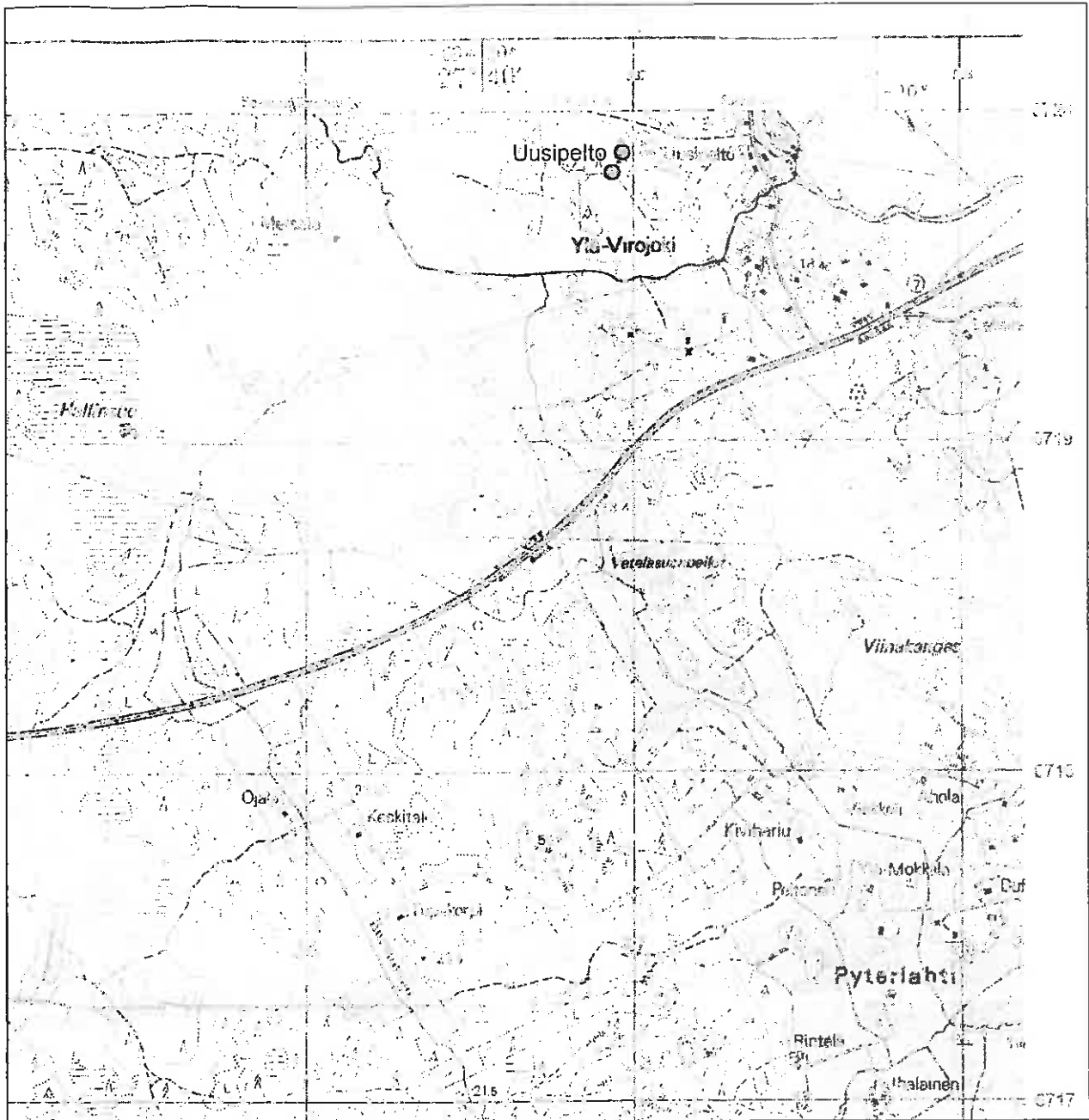
### Sijainti

Kartta: 3042 10 Virolahti, Helsinki 1968  
Koordinaatit: A: x= 6719 88 y= 353697 z= n. 22 m mpy  
B: x= 6719 82 y= 353694 z= n. 18 m mpy  
Etäisyystieto: Virolahden kirkolta n. 8,9 km N  
Tutkimukset: 2005 inventointi – O. Seitsonen, T. Mökkönen, K. Nordqvist & S. Puttonen

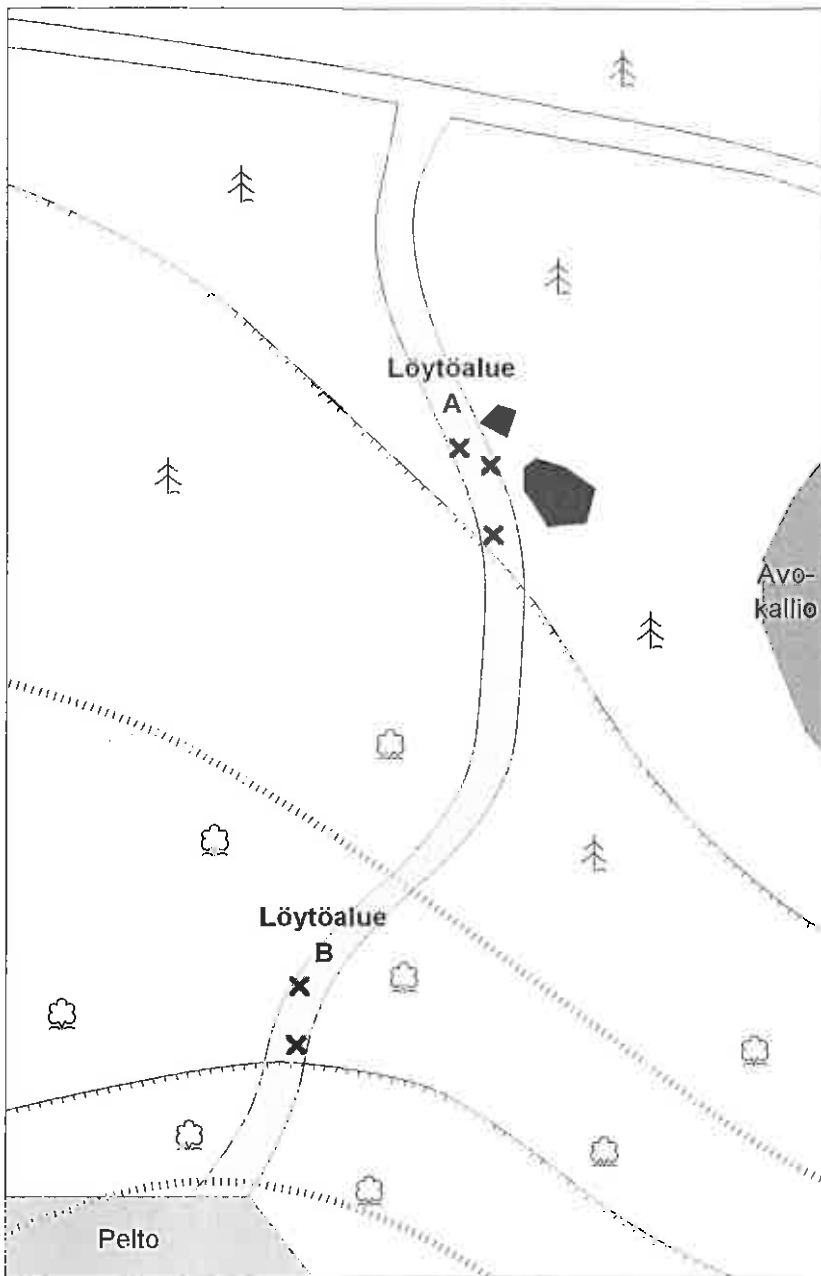
Löytöpaikka on Virojoen länsirannalla Vaalimaan tien pohjoispuolella sijaitsevan mäen etelälaidalla. Kvartsiartefakteja havaittiin metsätiellä kahdella eri tasolla sijaitsevilta rantamuodostumilta. Ylemmät löydöt tulivat metsätieltä suuren siirtolohkareen länsipuolelta kallioiden välisestä hiekkaisesta laikusta noin 22 m mpy. Alemmat löydöt poimittiin samalta tieltä pellonlaidasta saviselta noin 18 m mpy terassilta. Molempien löytöpaikkojen ylä- ja alapuolella on loivat törmät.

### Inventointi 2005

Päivämäärä: 17.9.2005  
Inventoijat: Teemu Mökkönen, Kerkko Nordqvist, Sanna Puttonen, Oula Seitsonen  
Löydöt: KM 35719: Löytöalue A: 1 kvartsiartefakti, 3 kpl; Löytöalue B: 2 kvartsiartefakti, 2 kpl  
Havaintomahdollisuudet: Hyvät  
Koko: -  
Lähilöydöt:  
Kartat: Peruskarttaote s. 63, yleiskarttaluonnos s.  
Valokuvat: -

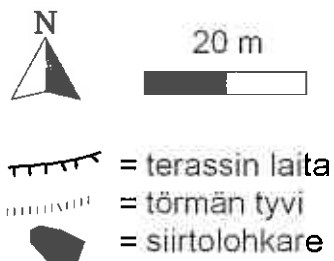


Peruskarttaote 16. 3042 10 Virolahti (Helsinki 1968), mittakaava 1:20 000.



## Virolahti Uusipelto

Virolahden inventointi 2005  
 Yleiskarttaluonnos  
 1 : 1000  
 Piirt. O. Seitsonen 17.9.2005  
 Digit. O. Seitsonen  
 Yleiskarttaluonnos 7.



## **Virolahti 63 Virojoki Haankangas 1**

MJ REK NRO 100000 7389

Muinaisjäänöstyyppi: Asuinpaikka  
Ajoitus: Kivikautinen (neoliittinen)  
Rauhoitusluokkaehdotus: 2  
Lukumäärä: 1  
MJ – tunnus:

### **Sijainti**

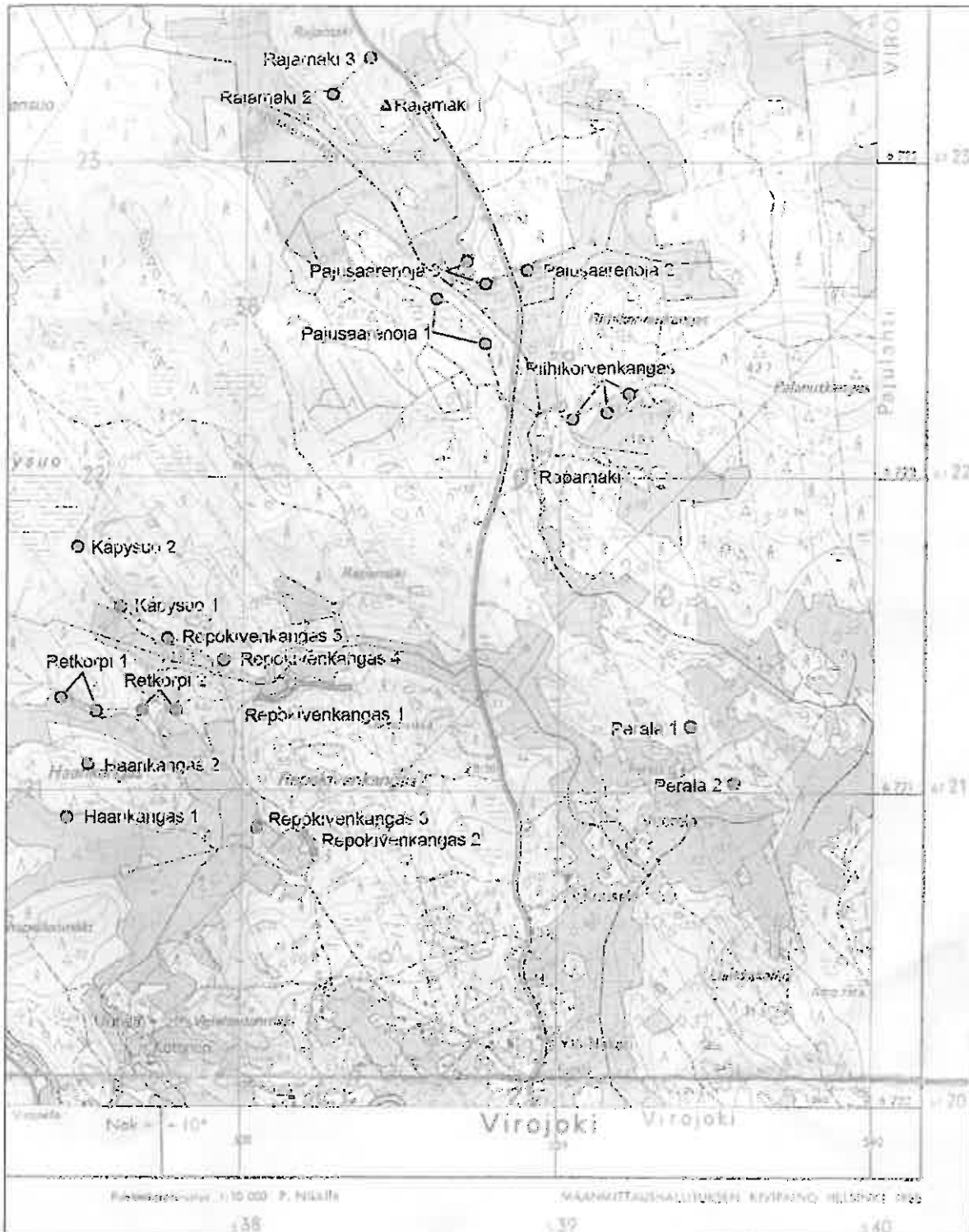
Kartta: 3042 11 Michikkälä, Helsinki 1968  
Koordinaatit: x= 6720 92 y= 3537 44 z= n. 20 m mpy  
Etäisyystieto: Virolahden kirkolta n. 9,8 km N

Tutkimukset: 2005 inventointi – O. Seitsonen, T. Mökkönen, K. Nordqvist & S. Puttonen

Asuinpaikka on Virojoen itärannalla Vaalimaan tien pohjoispuolella sijaitsevan Haankankaan alueen eteläpuolella. Etelään laskevalta noin 20 m mpy terassilta löydettiin kesantopellon laitaan kaivetuista koekuopista keramiikkaa, kvartsiartefakteja ja palanutta luuta. Keramiikka on hiekkasekoitteista ja huokoista, paloista neljässä on sekä ulko- että sisäpinta jäljellä, loppuissa vain yksi pinta. Parissa palassa on kapean vedetyn viivakoristelun jälkiä. Löytöpaikka sijaitsee muinaisen niemen kärjessä. Sen alapuolella törmä laskee noin 5 m pellolle, missä on törmänjuuressa suuria siirtolohkareita. Tausta nousee loivasti pellon pohjoispuolen kuusivaltaisessa sekametsässä. Osia asuinpaikasta on mahdollisesti säilynyt koskemattomina metsänpuolella. Koepistoissa havaittiin noin 30 cm paksu hiekkainen kyntökerros, jonka alla on kovaa savea.

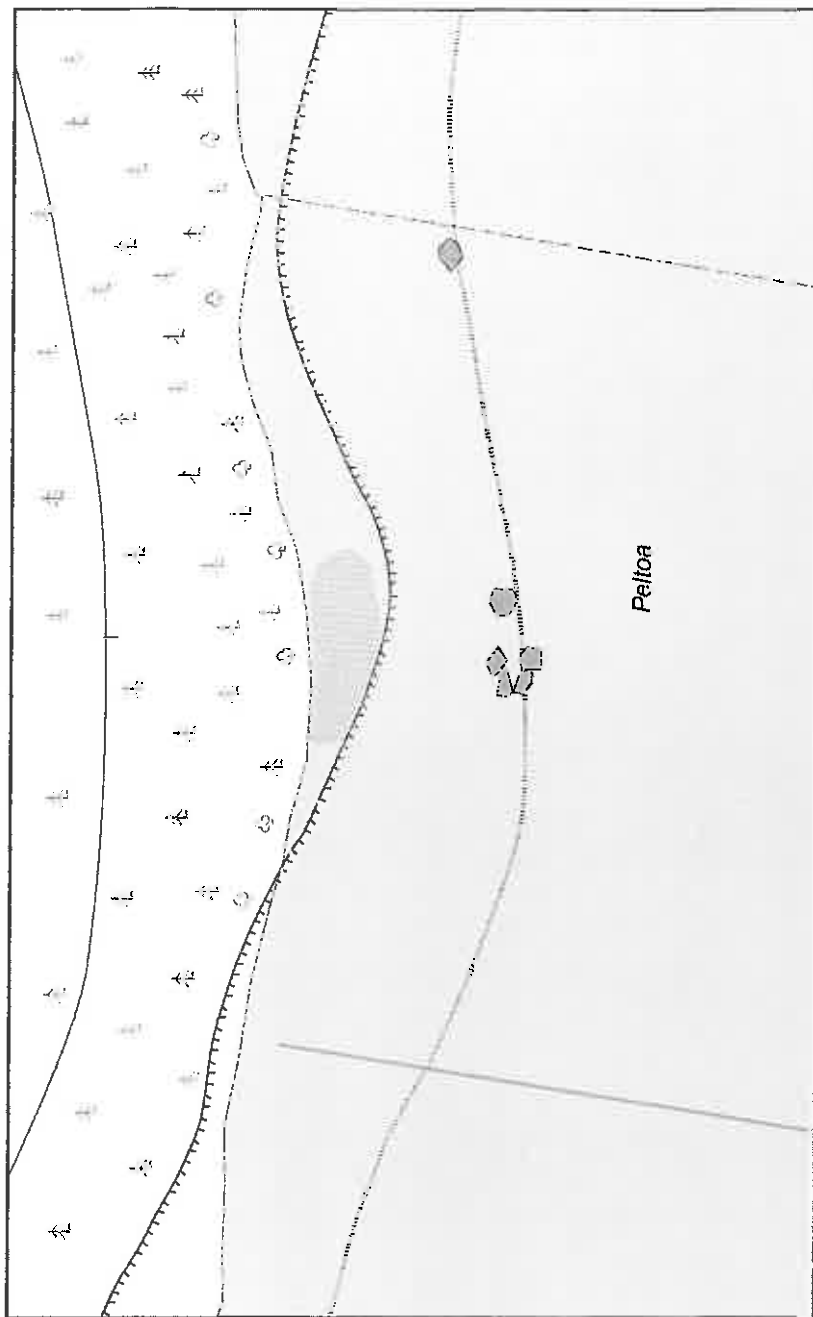
### **Inventointi 2005**

Päivämäärä: 27.5.2005  
Inventoijat: Teemu Mökkönen, Kerkko Nordqvist, Sanna Puttonen, Oula Seitsonen  
Löydöt: KM 35720: 1 keramiikkaa, 8 kpl; 2 kvartsiartefakti, 3 kpl; 3 palanutta luuta, 10 kpl  
Havaintomahdollisuudet: Hyvät  
Koko: -  
Lähilöydöt: Haankangas 2 n. 200 m N, Repokivenkangas 1 n. 750 m NE, Repokivenkangas 2 n. 800 m E, Repokivenkangas 3 n. 600 m E  
Kartat: Peruskarttaote s. 66, yleiskarttaluonnos s. 67  
Valokuvat: s. 68



Peruskarttaote 17. 3042 11 Miehikkälä (Helsinki 1968), mittakaava 1:20 000.

Yleiskarttaluonnos 8.



**Virolahti Haankangas 1**

Virolahden inventointi 2005

Yleiskarttaluonnos

1 : 1500

Piirt. O. Seitsonen 27.5.2005

Digit. T. Mökkönen & O. Seitsonen



20 m



= terassin laita

= törmän tyvi

= luonnosteltu korkeuskäyrä

= siirtolohkare

= oja

= tilanraja

= löytöalue



Kuva 30. Asuinpaikka terassin laella, lännestä. T. Mökkönen 27.5.2005.

## **Violahti 64 Virojoki Haankangas 2**

MJ REK NRO 1000007390

Muinaisjäänöstyyppi: Asuinpaikka  
Ajoitus: Kivikautinen (mesoliittinen?)  
Rauhoitusluokkaehdotus: 2  
Lukumäärä: 1  
MJ – tunnus:

### **Sijainti**

Kartta: 3042 11 Miehikkälä, Helsinki 1968  
Koordinaatit: x= 6721 08 y= 3537 50 z= n. 27 m mpy  
Etäisyystieto: Virolahden kirkolta n. 10 km N

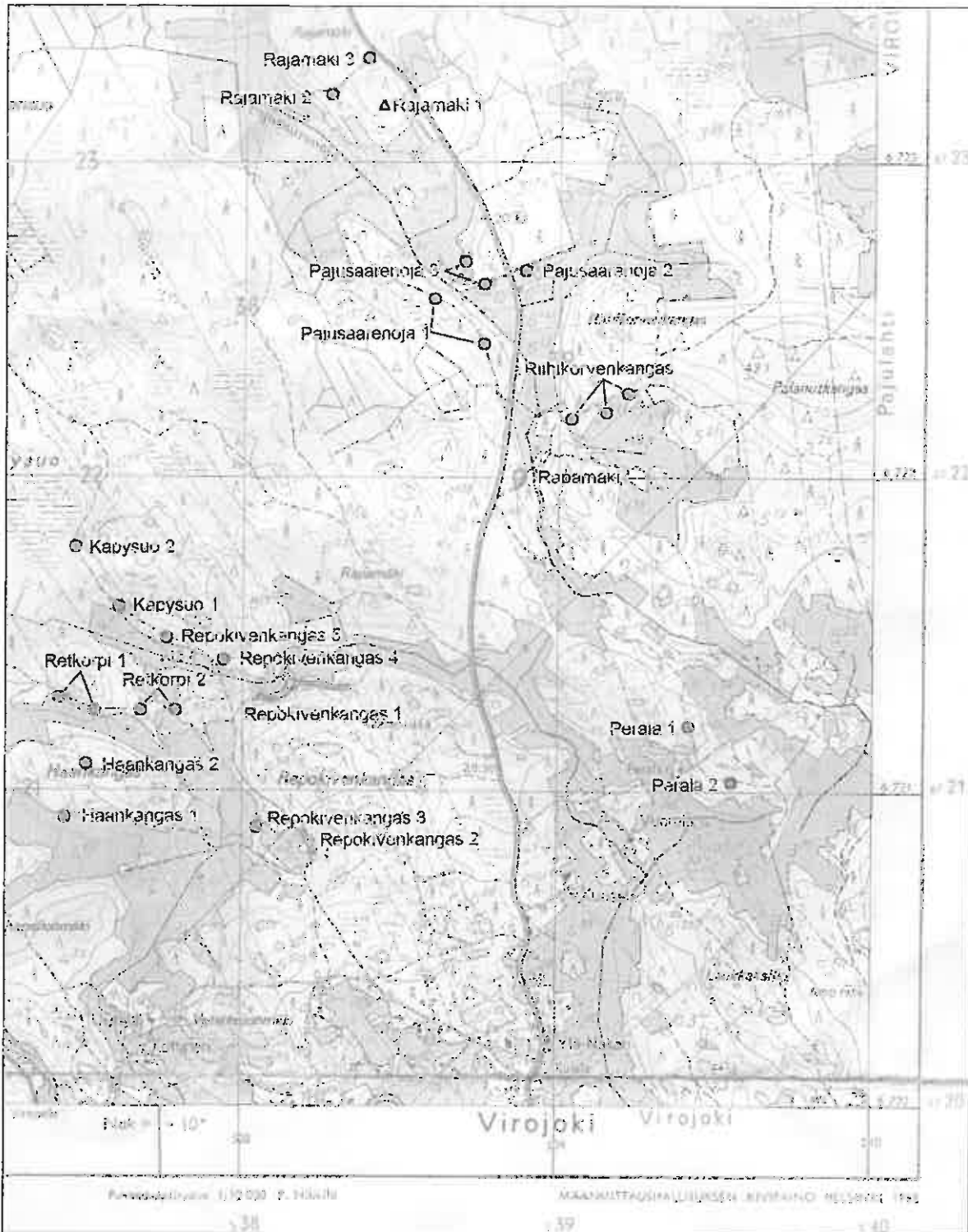
Tutkimukset: 2005 inventointi – O. Seitsonen, T. Mökkönen, K. Nordqvist & S. Puttonen

Asuinpaikka on Virojoen itärannalla Vaalimaan tien pohjoispuolella sijaitsevan Haankankaan alueen pohjoispuolella. Pohjoiseen laskevalta noin 27 m mpy terassilta löydettiin koekuopista kvartsiartefakteja. Terassin laki on kivikkoisen. Löytöpaikan alapuolella laskee loiva törmä noin 5 m alempana sijaitsevalle terassille. Kohteen tausta on tasainen ja alkaa laskea löytöpaikasta noin 50 m etelään muinaisen saaren toiselle puolelle. Idän- ja kaakonpuolella kohdetta suojaavat avokalliot. Maaperä on hienoa hiekkaa, joka vaihtuu reilun 20 cm syvyydessä soraisemmaksi. Nykykasvillisuus on kuusimetsää, alempi terassi on hakattu avoimeksi.

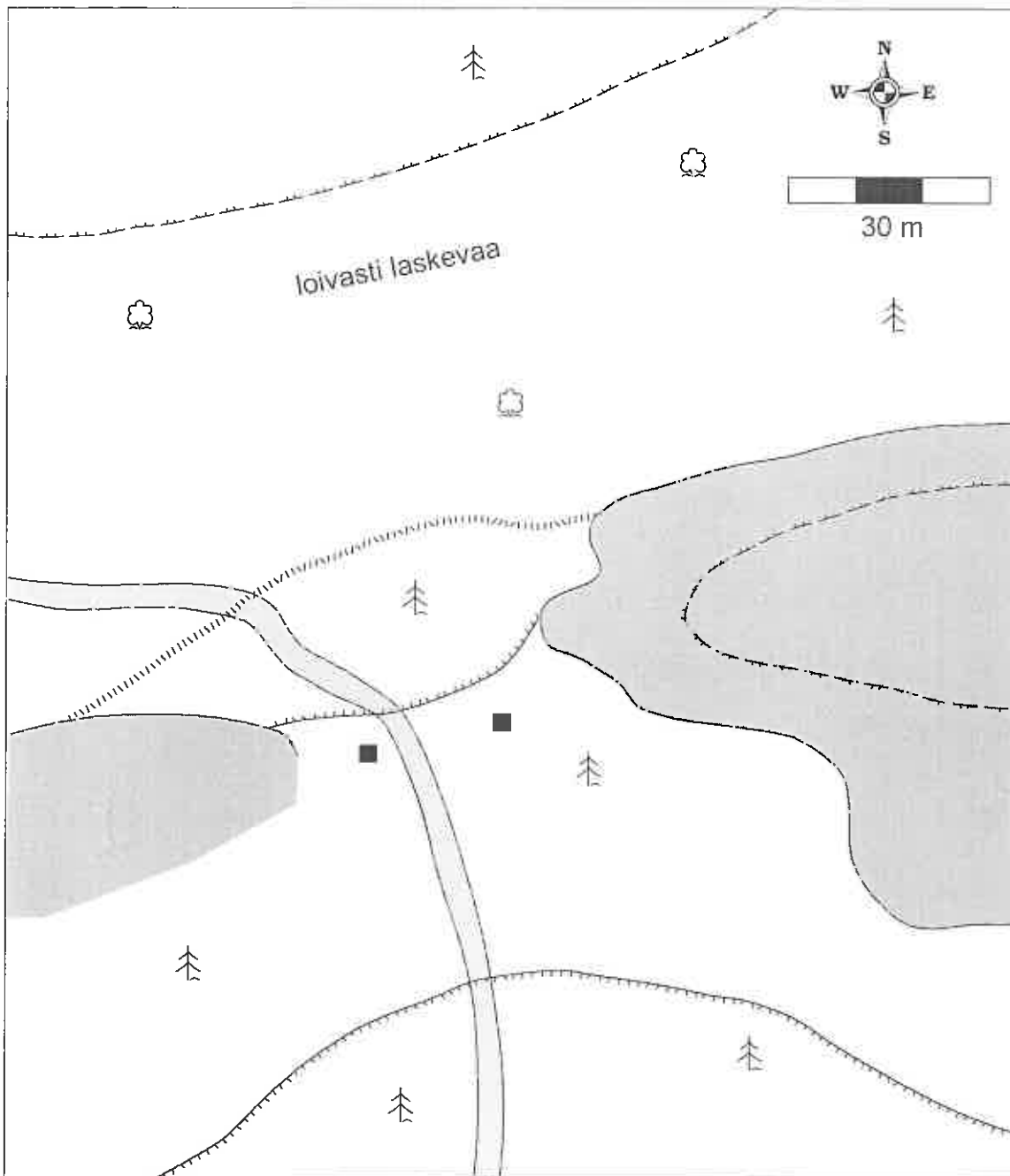
### **Inventointi 2005**

Päivämäärä: 27.5.2005  
Inventoijat: Teemu Mökkönen, Kerkko Nordqvist, Sanna Puttonen, Oula Seitsonen  
Löydöt: KM 35721: 1 kvartsiartefakti, 12 kpl  
Havaintomahdollisuudet: Hyvät  
Koko: -  
Lähilöydöt: Haankangas 1 n. 200 m S, Repokivenkangas 1 n. 600 m NE, Repokivenkangas 2 n. 800 m ESE, Repokivenkangas 3 n. 600 m ESE  
Kartat: Peruskarttaote s. 70, yleiskarttaluonnos s. 71  
Valokuvat: s. 72





Peruskarttaote 18. 3042 11 Miehikkälä (Helsinki 1968), mittakaava 1:20 000.



## Virolahti Haankangas 2

Virolahden inventointi 2005

Yleiskarttaluonnos 1:1000

25.5.2005

Piirt. O. Seitsonen

Digit. K. Nordqvist

	terassin harja		koepisto
	terassin tyvi		kallio
	korkeuskäyrä		metsätie

Yleiskarttaluonnos 9.



Kuva 31. Asuinpaikka länsilounaasta, O. Seitsonen ja K. Nordqvist löytöalueella. T. Mökkönen  
27.5.2005.

## Violahti 65 Virojoki Retkorpi 1

MJ REK NR0 100000 7391

Muinaisjäännöstyyppi: Asuinpaikka  
Ajoitus: Kivikautinen (mesoliittinen?)  
Rauhoitusluokkaehdotus: 2  
Lukumäärä: 1  
MJ – tunnus:

### Sijainti

Kartta: 3042 11 Miehikkälä, Helsinki 1968  
Koordinaatit: A: x= 6721 30 y= 3537 42 z= n. 25 m mpy  
B: x= 6721 25 y= 3537 53 z= n. 25 m mpy  
Etäisyystieto: Virolahden kirkolta n. 10,2 km N  
Tutkimukset: 2005 inventointi – O. Seitsonen, T. Mökkönen, K. Nordqvist & S. Puttonen

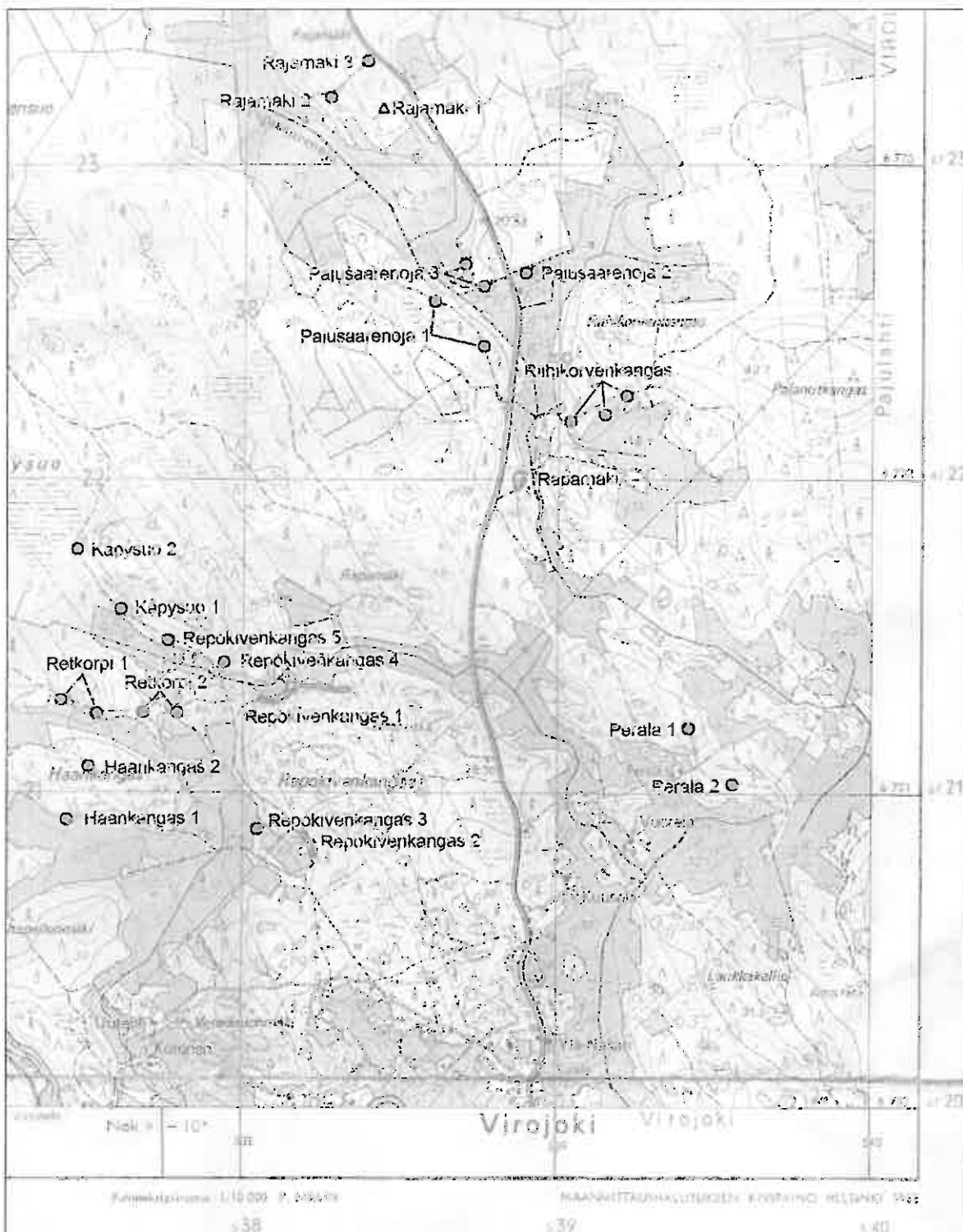
Asuinpaikka on Virojoen itärannalla Vaalimaan tien pohjoispuolella sijaitsevan Haankankaan alueen pohjoispuolella. Metsätieltä poimittiin kivikautisia löytöjä kahdelta alueelta A-B. Maaperä on kauttaaltaan hienoa hiekkaa ja kasvillisuus mäntyvaltaista havumetsää, pellonreunassa lehtimetsää.

Löytöalue A sijaitsee etelään viettävällä kapealla, noin 25 m mpy terassilla. Terassilla kulkevalta metsätieltä havaittiin kvartsiartefakteja. noin parinkymmenen metrin matkalta. Kvartsien joukossa on yksi säleenkatkelma, mikä viittaa löytökorkeuden ohella mesoliittiseen ajoitukseen. Tien eteläpuolella laskee loiva törmä kesantopelloille. Kohteen tausta kohoaa loivasti kivikkoiselle mäelle. Maaperä on hienoa hiekkaa. Löytöpaikan kohdalla sijaitsee tien sivussa laaja ja paljon käytetyn oloinen halonhakkuu- ja varastointipaikka.

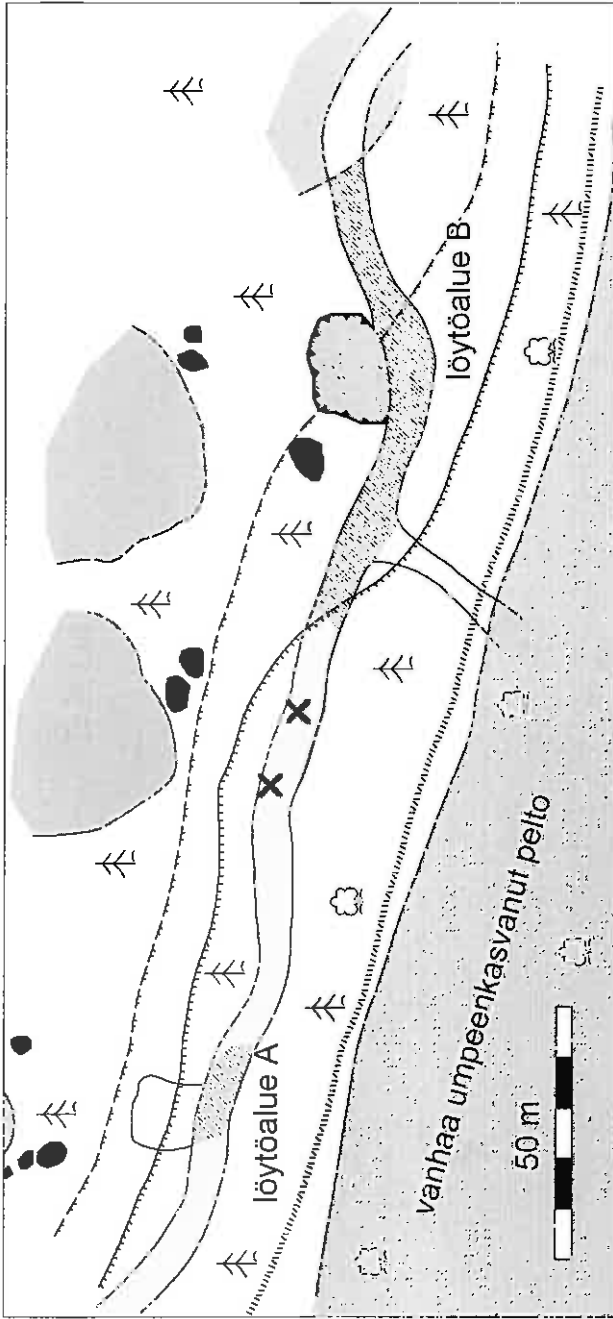
Löytöalue B on noin 80 m itään A:sta. Metsätieltä ja sen pohjoispuolisesta hiekkakuopasta havaittiin kvartseja ja palanutta luuta lähes sadan metrin matkalta. Tie kulkee samalla noin 25 m mpy terassilla kuin A:ssa. Terassin alla ja taustalla on jyrkemmät törmät kuin A:ssa. Itäpuolella löytöalue rajautuu kallioon, jolle tie kohoaa.

### Inventointi 2005

Päivämäärä: 14.9.2005  
Inventoijat: Teemu Mökkönen, Kerkko Nordqvist, Sanna Puttonen, Oula Seitsonen  
Löydöt: KM 35722: Alue A: 1 kvartsisäleen proksimaalikatkelma, 1 kpl; 2 kvartsiartefakti, 7 kpl; Alue B: 3 kvartsiartefakti, 22 kpl  
Havaintomahdollisuudet: Hyvät  
Koko: –  
Lähilöydöt: Retkorpi 2 n. 150 m E, Haankangas 1 n. 750 m S, Haankangas 2 n. 600 m SE, Repokivenkangas 2 n. 450 m S, Repokivenkangas 3 n. 450 m S, Repokivenkangas 4 n. 200 m N, Repokivenkangas 5 n. 300 m NW  
Kartat: Peruskarttaote s. 74, yleiskarttaluonnos s. 75  
Valokuvat: s. 76



Peruskarttaote 19. 3042 11 Miehikkälä (Helsinki 1968), mittakaava 1:20 000.



Yleiskarttaluonnos 10.

### Virolahti Retkorpi 1

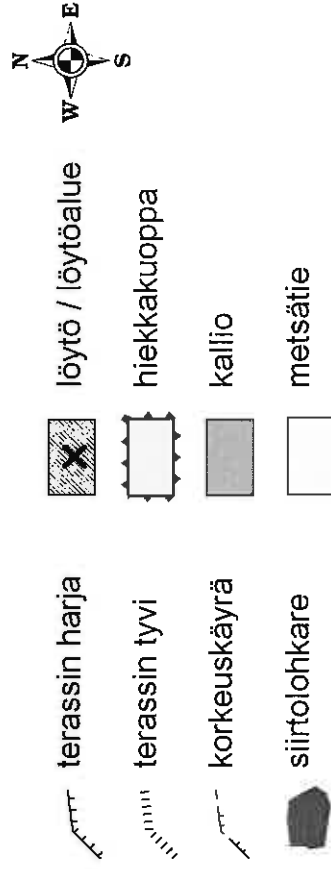
Virolahden inventointi 2005

Yeiskarttaluonnos 1:1000

14.9.2005

Piirt. O. Seitsonen

Digit. K. Nordqvist





Kuva 32. K. Nordqvist osoittaa pohjoiseen löytöalueella A, idästä. T. Mökkönen 14.9.2005.



Kuva 33. Löytöalue B idästä, K. Nordqvist hiekkakuopassa. T. Mökkönen 14.9.2005.

## Virolahti 66 Virojoki Retkorpi 2

MJ REK. NR0 1000007392

Muinaisjäännöstyyppi: Löytöpaikka  
Ajoitus: Kivikautinen  
Rauhoitusluokkaehdotus: 2  
Lukumäärä: 1  
MJ – tunnus:

### Sijainti

Kartta: 3042 11 Miehikkälä, Helsinki 1968  
Koordinaatit: A: x= 6721 26 y= 3537 68 z= n. 20 m mpy  
B: x= 6721 26 y= 3537 79 z= n. 20 m mpy  
Etäisyystieto: Virolahden kirkolta n. 10,2 km N  
Tutkimukset: 2005 inventointi – O. Seitsonen, T. Mökkönen, K. Nordqvist & S. Puttonen

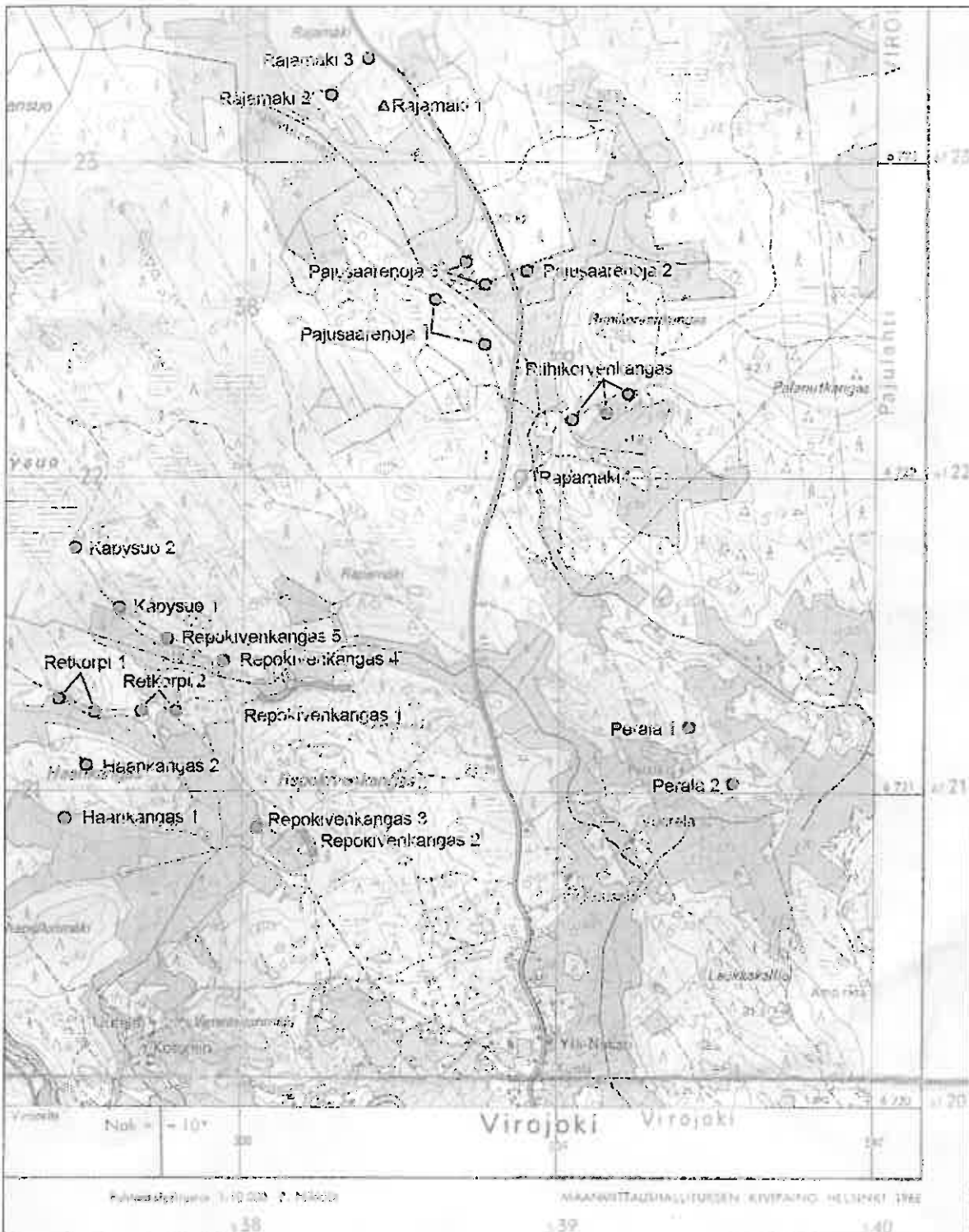
Löytöpaikka on Virojoen itärannalla Vaalimaan tien pohjoispuolella sijaitsevan Haankankaan alueen pohjoispuolella. Metsätieltä poimittiin kivikautisia löytöjä kahdelta paikalta A-B. Molemmat löytöpaikat sijaitsevat noin 20 m mpy tasolla. Maaperä on kauttaaltaan hienoa hiekkaa ja kasvillisuus mäntyvaltaista havumetsää.

Löytöpaikalla A yksittäinen kvartsi poimittiin hiekkatien laidasta noin <sup>150</sup>200 m itään Retkorpi 1B:stä. Välittömästi löytökohdan itäpuolella tie laskee ojanuomaan. Löytöpaikka B on tiellä edellä mainitun ojanuoman itäpuolella kohdassa, jossa tie nousee takaisin tasaiselle noin 20 m mpy terassille.

### Inventointi 2005

Päivämäärä: 13.9.2005  
Inventoijat: Teemu Mökkönen, Kerkko Nordqvist, Sanna Puttonen, Oula Seitsonen  
Löydöt: KM 35723: Löytöalue A: 1 kvartsiartefakti, 2 kpl; Löytöalue B: 2 kvartsiartefakti, 1 kpl  
Havaintomahdollisuudet: Hyvät  
Koko: -  
Lähilöydöt: Retkorpi 1 n. 150 m W, Haankangas 1 n. 750 m SW, Haankangas 2 n. 600 m SE, Repokivenkangas 2 n. 450 m S, Repokivenkangas 3 n. 450 m S, Repokivenkangas 4 n. 200 m N, Repokivenkangas 5 n. 300 m NW  
Kartat: Peruskarttaote s. 78  
Valokuvat: -





Peruskarttaote 20. 3042 11 Miehikkälä (Helsinki 1968), mittakaava 1:20 000.

## **Virolahti 67 Tillikkala Hytti**

H3 DEK NR20 100000 7451

Muinaisjäännöstyyppi: Löytöpaikka  
Ajoitus: Kivikautinen (mesoliittinen?)  
Rauhoitusluokkaehdotus: 2  
Lukumäärä: 1  
MJ – tunnus:

### **Sijainti**

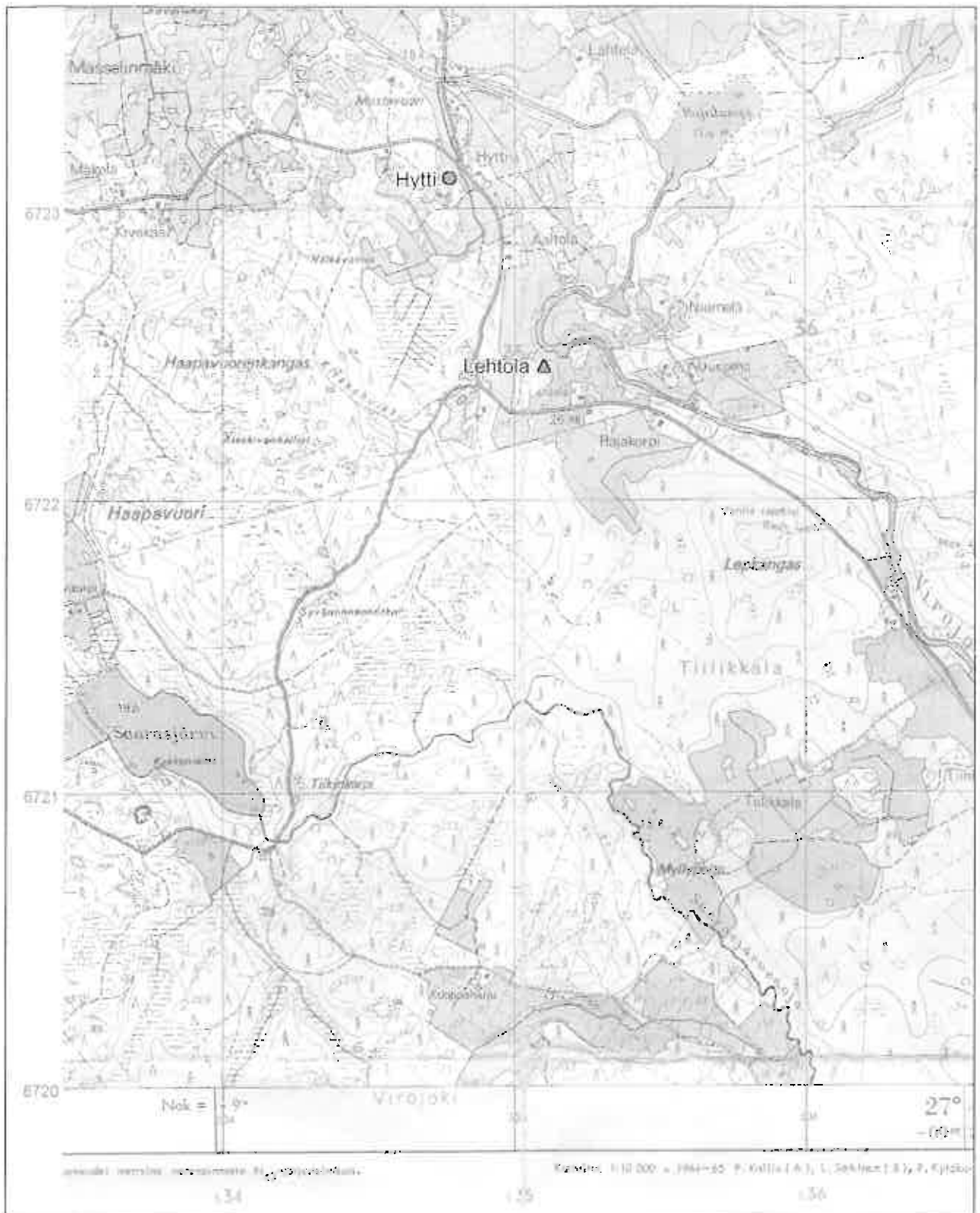
Kartta: 3042 11 Miehikkälä, Helsinki 1968  
Koordinaatit: x= 6723 11 y= 3534 78 z= n. 27,5 m mpy  
Etäisyystieto: Virolahden kirkolta n. 12,4 km NNW

Tutkimukset: 2005 inventointi – O. Seitsonen, T. Mökkönen, K. Nordqvist & S. Puttonen

Löytöpaikka sijaitsee Virojoen länsirannalla valtatie 7:ltä pohjoiseen johtavan tien länsipuolella Säkjärven ja Mässelinmäen risteyksen kohdalla. Pelloilta poimittiin kaksi kvartsiartefaktia ja yksi palaneen luun fragmentti tasaiselta noin 27,5 m mpy terassilta. Törmä laskee jyrkästi noin 5 m tienlaitaan heti löytöpaikan itäpuolella. Tausta on nousee loivasti luoteeseen metsäiselle Mustavuoren mäelle. Noin 100 m löytöpaikasta lounaaseen laskee loiva törmä alemmalle pelloille. Maaperä on hiekkansekaista peltomultaa.

### **Inventointi 2005**

Päivämäärä: 17.9.2005  
Inventoijat: Teemu Mökkönen, Kerkko Nordqvist, Sanna Puttonen, Oula Seitsonen  
Löydöt: KM 35724: 1 kvartsiartefakti, 2 kpl; 2 palanut luu, 1 kpl  
Havaintomahdollisuudet: Hyvät  
Koko: -  
Lähilöydöt: Lehtola n. 700 m SSE  
Kartat: Peruskarttaote s. 80  
Valokuvat: s. 81



Peruskarttaote 21. 3042 11 Miehikkälä (Helsinki 1968), mittakaava 1:20 000.



Kuva 34. K. Nordqvist, O. Seitsonen ja S. Puttonen löytöalueella terassin laella, pohjoisesta. T. Mökkönen 17.9.2006.

## Violahti 68 Yläpahlaja Kangassuo

MJ REK NRO 100000 4152

Muinaisjäännöstyyppi: Löytöpaikka  
Ajoitus: Kivikautinen (mesoliittinen?)  
Rauhoitusluokkaehdotus: 2  
Lukumäärä: 1  
MJ – tunnus:

### Sijainti

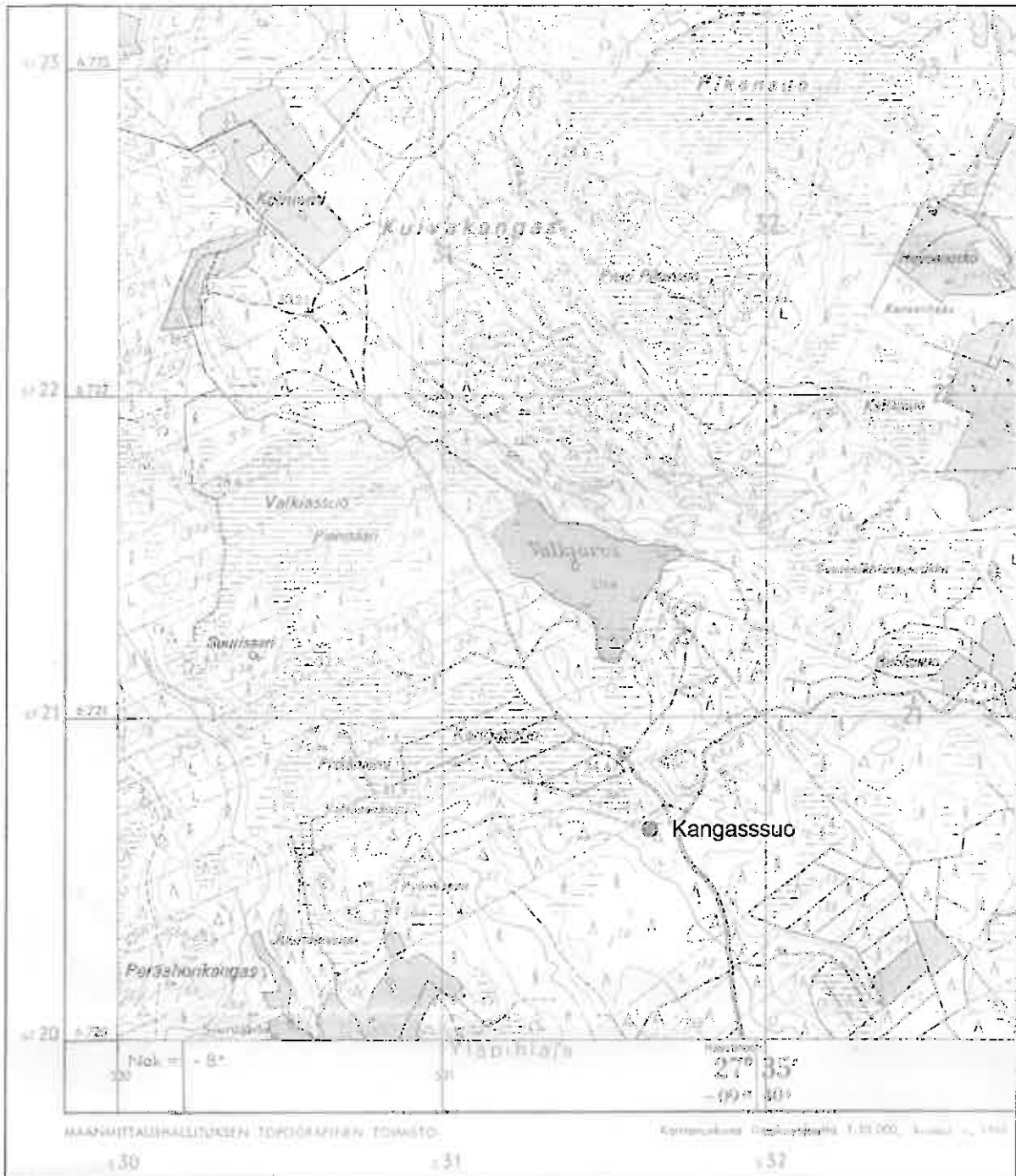
Kartta: 3042 11 Miehikkälä, Helsinki 1968  
Koordinaatit: x= 6720 65 y= 3531 64 z= n. 35 m mpy  
Etäisyystieto: Virolahden kirkolta n. 11 km NW

Tutkimukset: 2005 inventointi – O. Seitsonen, T. Mökkönen, K. Nordqvist & S. Puttonen

Löytöpaikka sijaitsee valtatie 7:n pohjoispuolella Kuivakankaan alueen pohjoiskärjessä. Luoteeseen viettävästä loivassa rinteessä n. 35 m mpy poimittiin hiekkatieltä kolme kvartsiartefaktia. Maasto on loivasti kumpuilevaa, eikä paikalla ei ole havaittavissa selkeitä rantamuodostumia. Löytöalueen tausta nousee loivasti lounaaseen. Maaperä on hienoa hiekkaa ja kasvillisuus mäntykangasta.

### Inventointi 2005

Päivämäärä: 13.9.2005  
Inventoijat: Teemu Mökkönen, Kerkko Nordqvist, Sanna Puttonen, Oula Seitsonen  
Löydöt: KM 35725: 1 kvartsiartefakti, 3 kpl  
Havaintomahdollisuudet: Hyvät  
Koko: -  
Lähilöydöt: -  
Kartat: Peruskarttaote s. 84  
Valokuvat: -



Peruskarttaote 22. 3042 11 Miehikkälä (Helsinki 1968), mittakaava 1:20 000.

## Violahti 69 Virojoki Käpysuo 1

MJ REK NR20 1000007441

Muinaisjäännöstyyppi: Asuinpaikka  
Ajoitus: Kivikautinen (mesoliittinen?)  
Rauhoitusluokkaehdotus: 2  
Lukumäärä: 1  
MJ – tunnus:

### Sijainti

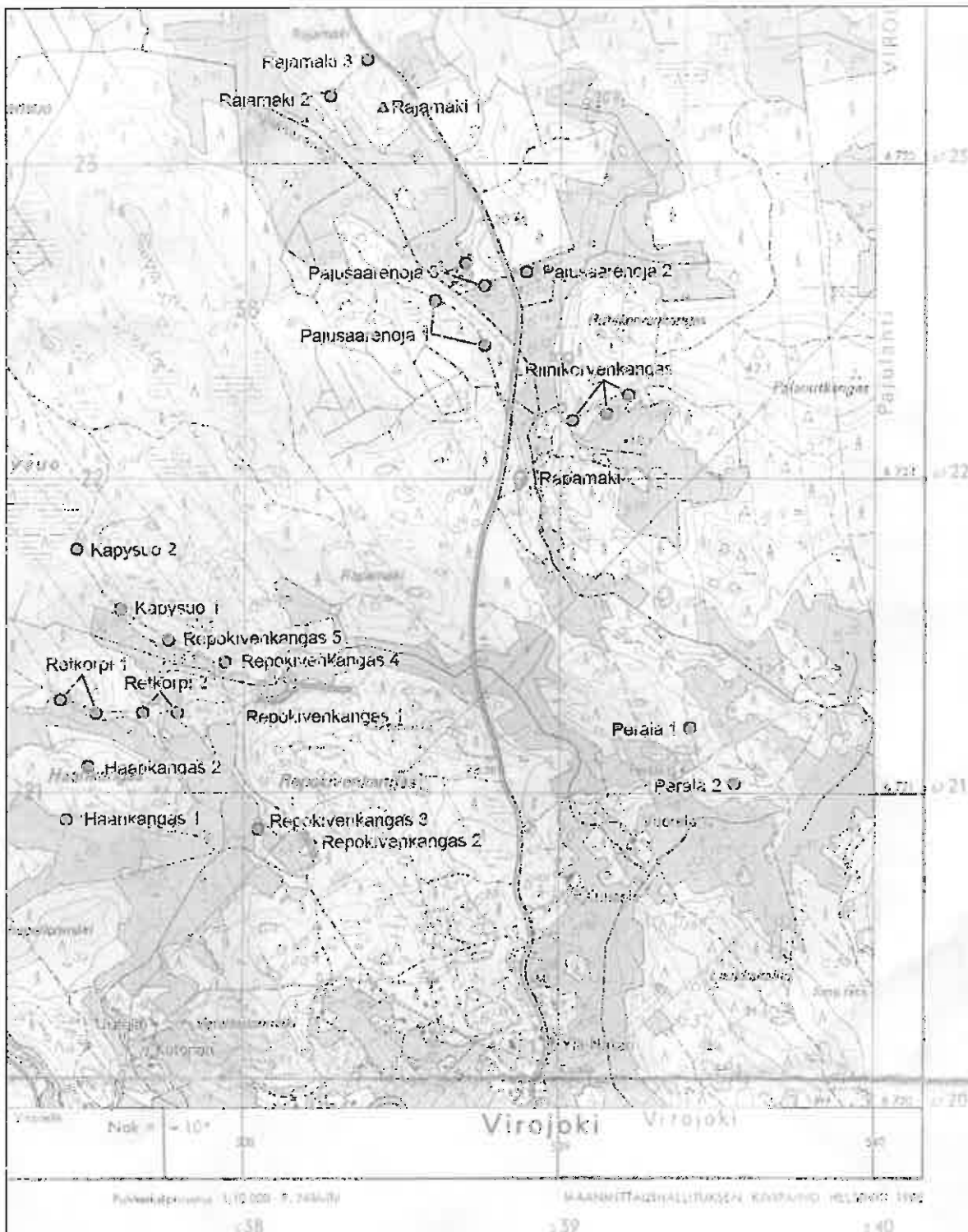
Kartta: 3042 11 Michikkälä, Helsinki 1968  
Koordinaatit: x= 6721 59 y= 3537 61 z= n. 25 m mpy  
Etäisyystieto: Virolahden kirkolta n. km 10,4 km N

Tutkimukset: 2005 inventointi – O. Seitsonen, T. Mökkönen, K. Nordqvist & S. Puttonen

Asuinpaikka sijaitsee Virojoen itärannalla Vaalimaan tien pohjoispuolella olevan Repokivenkankaan alueen pohjoispuolisen mäen lounaislaidalla. Metsätieltä, joka kulkee kapealla, lounaaseen viettävällä noin 25 m mpy terassilla, poimittiin kvartsiartefakteja noin 70 m matkalta. Löytöalue alkaa idässä noin 30 m ennen kahta tien etelälaitaan kaivettua nauris- tai perunakuoppaa ja jatkuu lännessä pienelle mäennyppylälle, joka suojaa kohdetta tällä sivulla. Tien alapuolella laskee jyrkkä törmä kostealle entiselle peltoalueella, tausta kohoaa tasaisesti. Maaperä on hienoa hiekkaa, kasvillisuus mäntyvaltaista havumetsää.

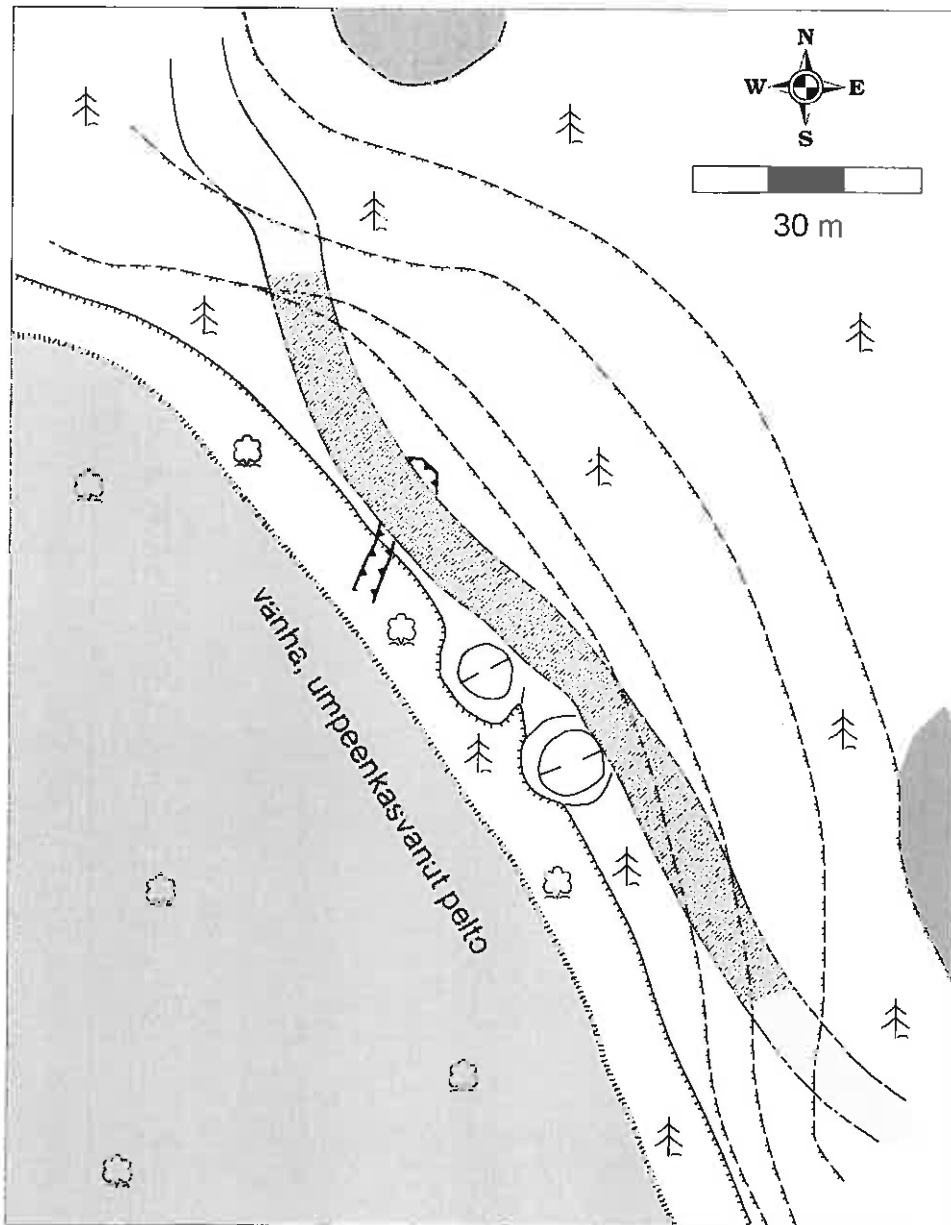
### Inventointi 2005

Päivämäärä: 14.9.2005  
Inventoijat: Teemu Mökkönen, Kerkko Nordqvist, Sanna Puttonen, Oula Seitsonen  
Löydöt: KM 35726: 1 kvartsisitasoydin, 1 kpl; 2 kvartsibipolaariydin, 1 kpl; 3 kvartsiartefakti, 9 kpl  
Havaintomahdollisuudet: Hyvät  
Koko: -  
Lähilöydöt: Käpysuo 2 n. m NW, Repokivenkangas 4 n. m E, Repokivenkangas 5 n. m E, Retkorpi n. m S  
Kartat: Peruskarttaote s. 85, yleiskarttaluonnos s. 85  
Valokuvat: s. 87









Peruskarttaote 23. 3042 11 Miehikkälä (Helsinki 1968), mittakaava 1:20 000.





### Virolahti Käpysuo 1

Virolahden inventointi 2005  
 Yleiskarttaluonnos 1:1000  
 14.9.2005  
 Piirt. O. Seitsonen  
 Digit. K. Nordqvist

- |   |                |  |           |
|---|----------------|--|-----------|
|  | terassin harja |  | löytöalue |
|  | terassin tyvi  |  | kallio    |
|  | korkeuskäyrä   |  | metsätie  |

Yleiskarttaluonnos 11.



Kuva 35. K. Nordqvist löytöalueen luoteispäässä, O. Seitsonen ja S. Puttonen löytöalueen keskivaiheilla, luoteesta. T. Mökkönen 14.9.2005.

## Violahti 70 Virojoki Kämpysuo 2

M3 REK NR0 1000003442

Muinaisjäännöstyyppi: Asuinpaikka  
Ajoitus: Kivikautinen (mesoliittinen?)  
Rauhoitusluokkaehdotus: 2  
Lukumäärä: 1  
MJ – tunnus:

### Sijainti

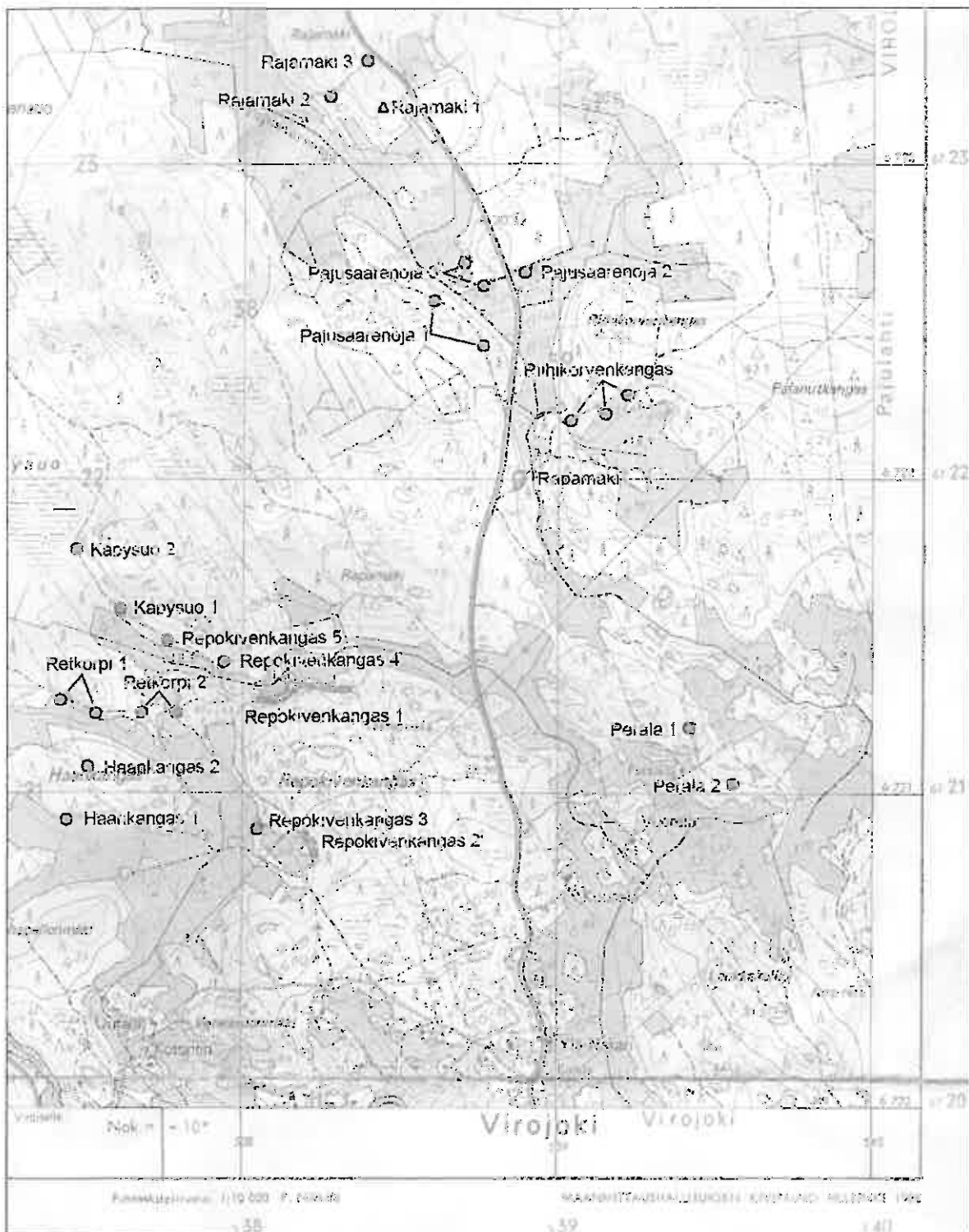
Kartta: 3042 11 Miehikkälä, Helsinki 1968  
Koordinaatit: x= 6721 78 y= 3537 47 z= n. 25 m mpy  
Etäisyystieto: Virolahden kirkolta n. km 10,6 km N

Tutkimukset: 2005 inventointi – O. Seitsonen, T. Mökkönen, K. Nordqvist & S. Puttonen

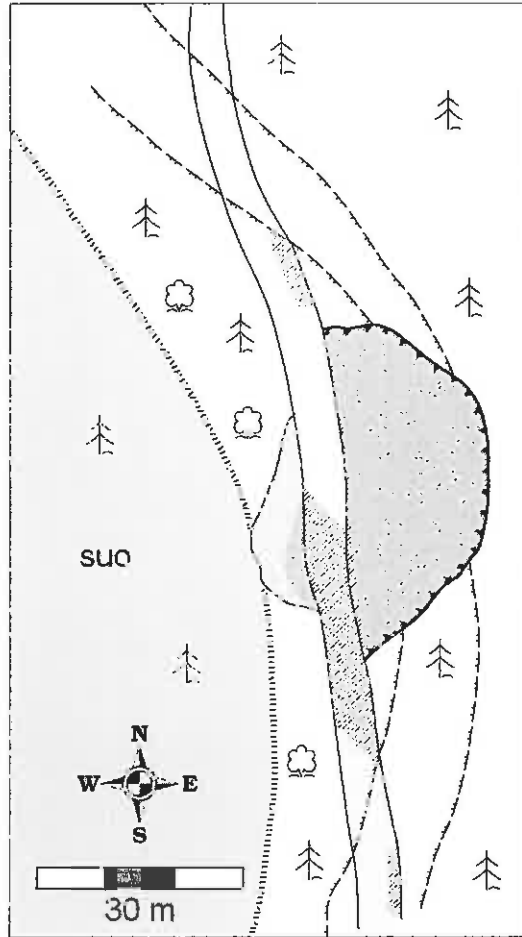
Asuinpaikka sijaitsee Virojoen itärannalla Vaalimaan tien pohjoispuolella olevan Repokivenkankaan alueen pohjoispuolisen mäen länsilaidalla. Metsätietä, joka kulkee kapealla, länsilounaaseen viettävällä noin 25 m mpy terassilla, poimittiin kvartsiartefakteja vanhan hiekkakuopan kohdalta. Tie on leikattu terassiin, minkä takia terassin alapuolisen törmän harja ja yläpuolisen törmän tyvi eivät ole säilyneet. Löytöalueen alapuolella laskee jyrkkä noin 3 m korkea törmä Kämpysuohon. Kohteen taustalla kohoaa jyrkkä, suojaava kivikkoinen törmä yläpuolisille kallioille. Maaperä on hienoa hiekkaa, kasvillisuus mäntyvaltaista havumetsää.

### Inventointi 2005

Päivämäärä: 14.9.2005  
Inventoijat: Teemu Mökkönen, Kerkko Nordqvist, Sanna Puttonen, Oula Seitsonen  
Löydöt: KM 35727: 1 kvartsiartefakti, 5 kpl  
Havaintomahdollisuudet: Hyvät  
Koko: -  
Lähilöydöt: Kämpysuo 1 n. m SE, Repokivenkangas 4 n. m SE, Repokivenkangas 5 n. m SE, Retkorpi  
Kartat: Peruskarttaote s. 89, yleiskarttaluonnos s. 90  
Valokuvat: s. 91



Peruskarttaote 24. 3042 11 Miehikkälä (Helsinki 1968), mittakaava 1:20 000.



## Virolahti Käpysuo 2


Virolahden inventointi 2005

Yleiskarttaluonnos 1:1000

14.9.2005


Piirt. O. Seitsonen

Digit. K. Nordqvist

 terassin harja

 terassin tyvi

 korkeuskäyrä

 löytöalue

 hiekkakuoppa

 metsätie

Yleiskarttaluonnos 12.



Kuva 36. K. Nordqvist, S. Puttonen ja O. Seitsonen löytöalueella, pohjoisesta. T. Mökkönen 14.9.2005.

## **Violahti 71 Virojoki Pajusaarenoja 1**

MS RKM NKK 100000 7381

Muinaisjäännöstyyppi: Asuinpaikka  
Ajoitus: Kivikautinen  
Rauhoitusluokkaehdotus: 2  
Lukumäärä: 1  
MJ – tunnus:

### **Sijainti**

Kartta: 3042 11 Miehikkälä, Helsinki 1968  
Koordinaatit: A: x= 6722 43 y= 3538 76 z= n. 22,5 m mpy  
B: x= 6722 57 y= 3538 60 z= n. 22,5 m mpy  
Etäisyystieto: Virolahden kirkolta n. 11,5 km N  
Tutkimukset: 2005 inventointi – O. Seitsonen, T. Mökkönen, K. Nordqvist & S. Puttonen

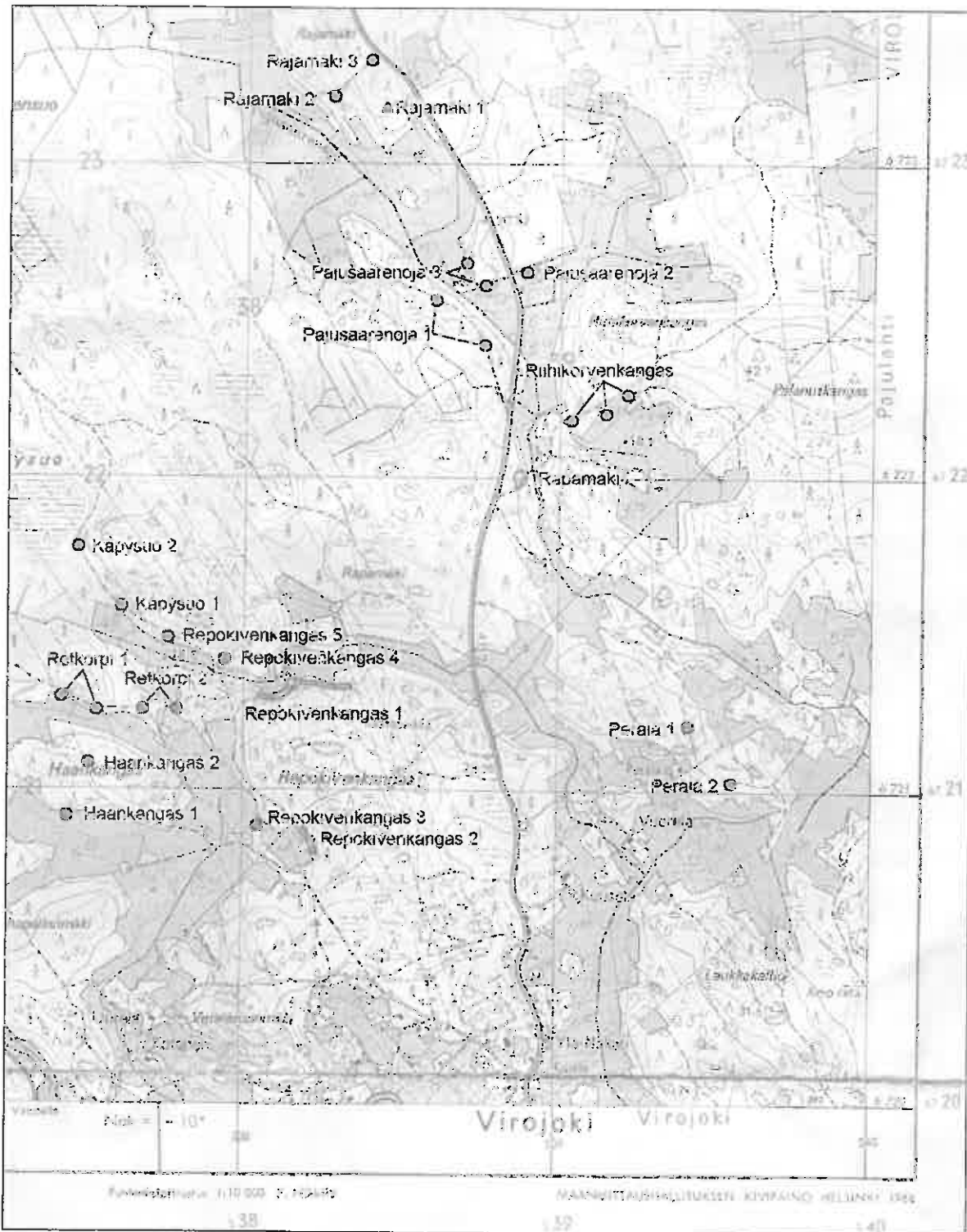
Asuinpaikka sijaitsee Virolahden kuntakeskuksesta (Virojoki) Miehikkälään johtavan tien länsipuolella pelloilla virtaavan Pajusaarenojan lounaispuolella. Tasaisella noin 25 m mpy terassilla kulkevalta metsätieltä havaittiin kvartsiartefakteja avohakkuualueelta kahdelta löytöalueelta A – B.

Alue A sijaitsee tiellä, jota on vahvistettu tienlaidan ojista kaivetulla soransekaisella hiekalla. Tien ympäristö vaikuttaa pahasti myllätyltä ja tiensivussa mahdollisesti sijainneet asuinpaikan osat lienevät tuhoutuneet avohakkuiden yhteydessä. Löytöpaikan tausta on tasainen ja sen alapuolella laskee pellonlaitaan jyrkkä yli 6 m korkea törmä.

Alue B sijaitsee samalla tiellä noin 150 m luoteeseen A:sta. Pari kvartsiartefaktia poimittiin sekametsäsaarekkeesta vanhan umpeenkasvaneen hiekkakuopan kohdalta. Löytöpaikan topografia vastaa aluetta A ja se sijaitsee noin 23 m mpy. Maaperä on hienoa soransekaista hiekkaa.

### **Inventointi 2005**

Päivämäärä: 16.9.2005  
Inventoijat: Teemu Mökkönen, Kerkko Nordqvist, Sanna Puttonen, Oula Seitsonen  
Löydöt: KM 35728: Löytöalue A: 1 kvartsiartefakti, 5 kpl; Löytöalue B: kvartsiartefakti, 2 kpl  
Havaintomahdollisuudet: Hyvät  
Koko: -  
Lähilöydöt: Pajusaarenoja 3 n. 150 m N, Pajusaarenoja 2 n. 270 m NE, Riihikorvenkangas n. 550 m SE, Rapamäki n. 520 m SSE  
Kartat: Peruskarttaote s. 93  
Valokuvat: s. 94



Peruskarttaote 25. 3042 11 Miehikkälä (Helsinki 1968), mittakaava 1:20 000.





Kuva 37. O. Seitsonen ja K. Nordqvist löytöalueella A, kaakosta. T. Mökkönen 16.9.2005.

## **Virolahti 72 Virojoki Pajusaarenoja 2**

MJ REK NRO 1000007382

Muinaisjäänöstyyppi: Asuinpaikka  
Ajoitus: Kivikautinen  
Rauhoitusluokkaehdotus: 2  
Lukumäärä: 1  
MJ – tunnus:

### **Sijainti**

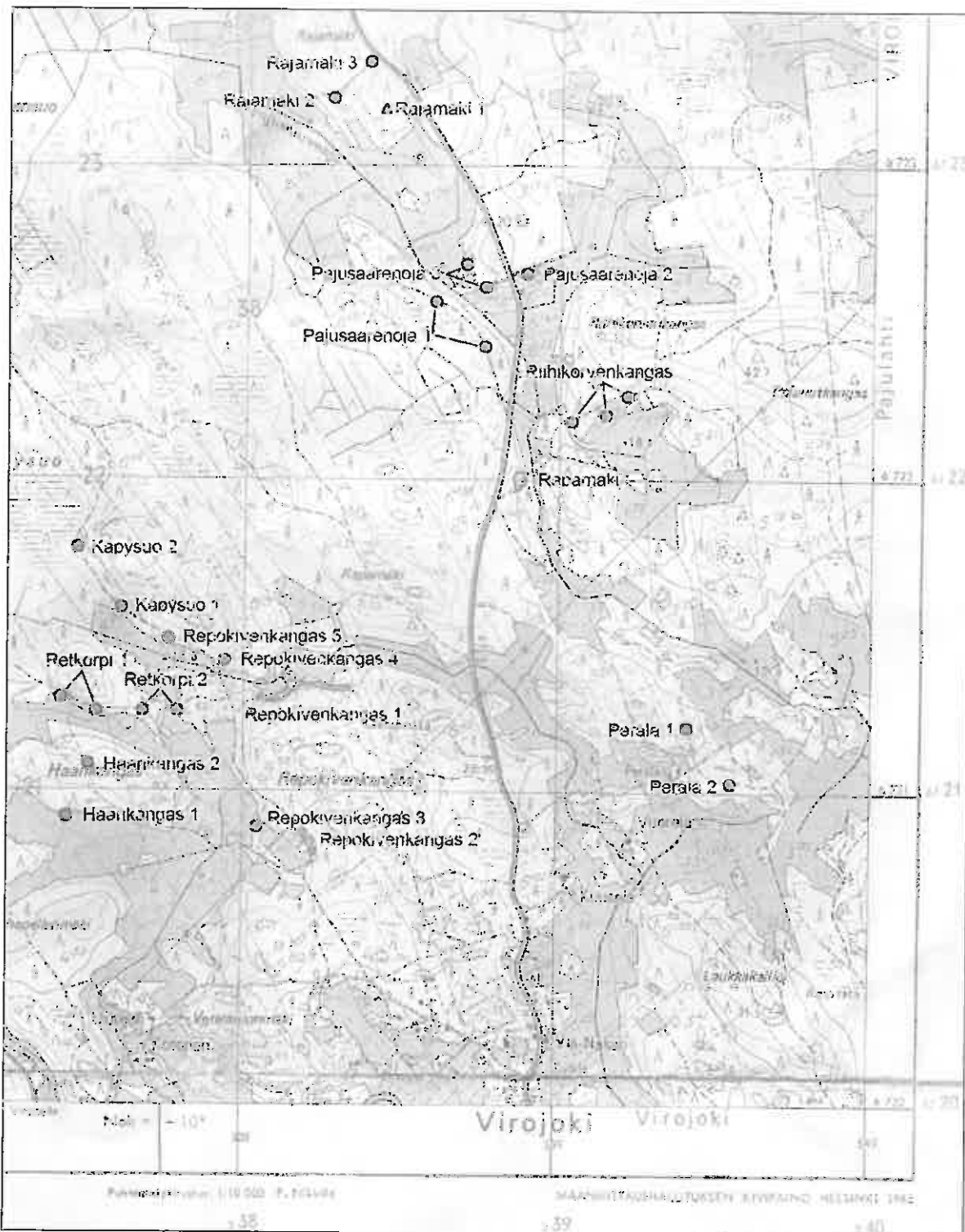
Kartta: 3042 11 Miehikkälä, Helsinki 1968  
Koordinaatit: x= 6722 66 y= 3538 89 z= n. 20 m mpy  
Etäisyystieto: Virolahden kirkolta n. 11,6 km N

Tutkimukset: 2005 inventointi – O. Seitsonen, T. Mökkönen, K. Nordqvist & S. Puttonen

Asuinpaikka sijaitsee Virolahden kuntakeskuksesta (Virojoki) Miehikkälään johtavan tien länsipuolella pelloilla virtaavan Pajusaarenojan pohjoispuolella. Noin 22 m mpy terassilla kulkevalta metsätieltä poimittiin hiotun kiviesineen fragmentti, kvartseja ja yksi kivilaji-iskos. Löytökohdassa työntyy pieni niemeke etelään kesannolla olleelle pellolle. Pellolla laskee loiva törmä Pajusaarenojan suuntaan. Maasto nousee loivasti pohjoiseen. Maaperä on hienoa hiekkaa ja nykykasvillisuus on sekametsää.

### **Inventointi 2005**

Päivämäärä: 16.9.2005  
Inventoijat: Teemu Mökkönen, Kerkko Nordqvist, Sanna Puttonen, Oula Seitsonen  
Löydöt: KM 35729: 1 hiotun kiviesineen fragmentti, 1 kpl; kvartsiartefakti, 7 kpl  
Havaintomahdollisuudet: Hyvät  
Koko: -  
Lähilöydöt: Pajusaarenoja 3 n. 150 m W, Pajusaarenoja 1 n. 270 m SW, Riihikorvenkangas n. 520 m SE, Rapamäki n. 5640 m S  
Kartat: Peruskarttaote s. 96  
Valokuvat: s. 97



Peruskarttaote 26. 3042 11 Miehikkälä (Helsinki 1968), mittakaava 1:20 000.



Kuva 38. S. Puttonen ja O. Seitsonen löytöalueella, lännestä. T. Mökkönen 16.9.2005.

### Violahti 73 Virojoki Pajusaarenoja 3

MJ REK NR.0 100000 7384

Muinaisjäänöstyyppi: Asuinpaikka  
Ajoitus: Kivikautinen (Neoliittinen)  
Rauhoitusluokkaehdotus: 2  
Lukumäärä: 1  
MJ – tunnus:

#### Sijainti

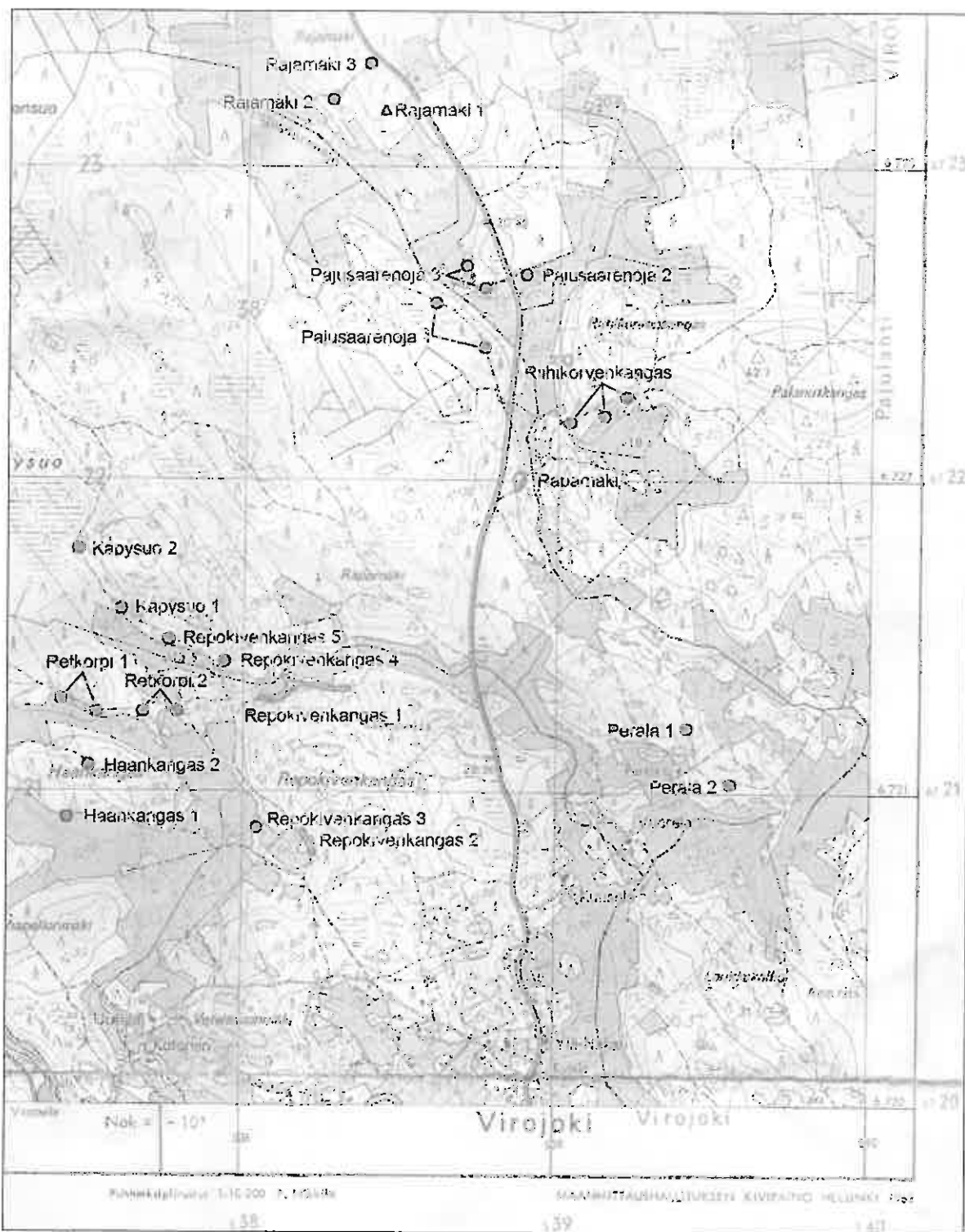
Kartta: 3042 11 Miehikkälä, Helsinki 1968  
Koordinaatit: A: x= 6722 62 y= 3538 76 z= n. 20 m mpy  
B: x= 6722 69 y= 3538 70 z= n. 20 m mpy  
Etäisyystieto: Virolahden kirkolta n. 11,6 km N  
Tutkimukset: 2005 inventointi – O. Seitsonen, T. Mökkönen, K. Nordqvist & S. Puttonen

Asuinpaikka sijaitsee Virolahden kuntakeskuksesta (Virojoki) Miehikkälään johtavan tien länsipuolella pelloilla virtaavan Pajusaarenojan koillispuolella. Alue A sijaitsee noin 20 m mpy tasolla hiekkakuopan laidoilla, mistä poimittiin kvartsia ja keramiikkaa. Kaikista keramiikanpaloista on säilynyt vain toinen pinta, kahdessa sisä- ja muissa ulkopinta. Keramiikan sekoite on karkeaa hiekkaa ja kivimurskaa. Yhdessä palassa on nähtävissä kampaleimaa, kahdessa epämääräisiä koristepainanteita ja yhdessä leveähköä (n. 1,5 mm leveää) vedettyä viivaa. Paikalla näyttää sijainneen noin 22 m mpy terassi, joka on lähes täysin tuhoutunut hiekanotossa. Osa asuinpaikasta on säilynyt Violahti – Miehikkälä tieltä tulevan tien alla ja sen eteläpuolella. Tie on kulkenut terassin laella ja sen alla laskee jyrkkä noin 3 m törmä pellolle. Tausta on vanhojen karttojen perusteella ollut loivasti nouseva.

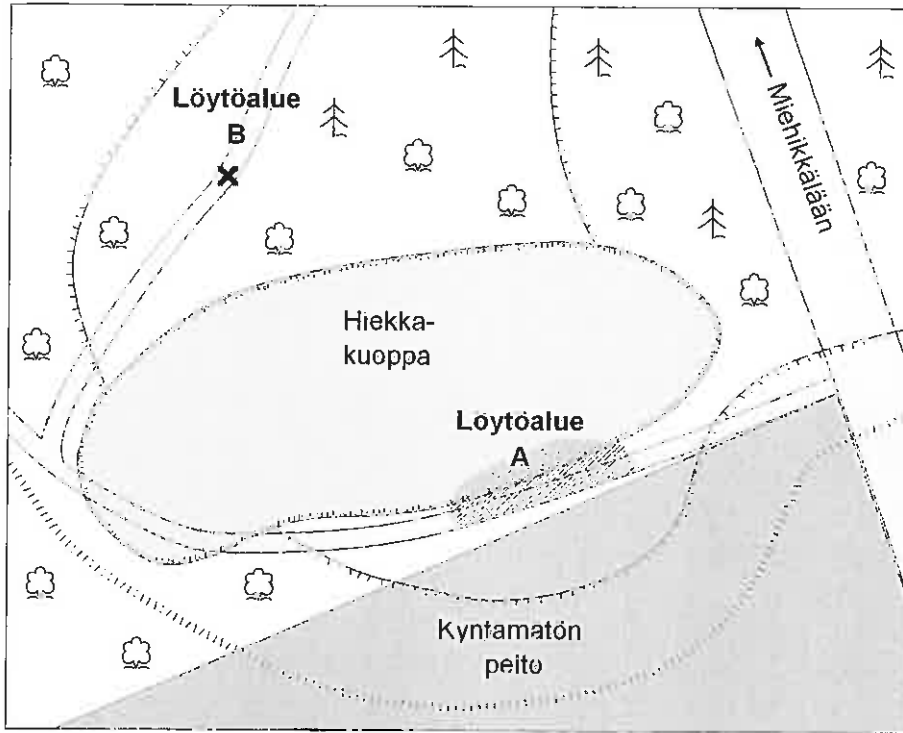
Löytöalue B on yhden kvartsin löytöpaikka hiekkakuopan luoteispuolella. Löytö poimittiin hiekkakuopalta nousevalta tieltä noin 20 m mpy terassilta. Hieman löytöpaikasta etelään laskee noin 3 m korkea loiva törmä. Maaperä molemmilla alueilla on hienoa hiekkaa ja nykykasvillisuus lehtimetsävaltaista sekametsää.

#### Inventointi 2005

Päivämäärä: 16.9.2005  
Inventoijat: Teemu Mökkönen, Kerkko Nordqvist, Sanna Puttonen, Oula Seitsonen  
Löydöt: KM 35730: löytöalue A: 1 keramiikkaa, 7 kpl; 2 kvartsiartefakti, 5 kpl;  
löytöalue B: 3 kvartsiartefakti, 1 kpl  
Havaintomahdollisuudet: Hyvät  
Koko: -  
Lähilöydöt: Pajusaarenoja 1 n. 150 m S, Pajusaarenoja 2 n. 150 m E,  
Riihikorvenkangas n. 560 m SE, Rapamäki n. 600 m SSE  
Kartat: Peruskarttaote s. 99, yleiskarttaluonnos s. 100  
Valokuvat: s. 101



Peruskarttaote 27. 3042 11 Miehikkälä (Helsinki 1968), mittakaava 1:20 000.



**PAJUSAARENOJA 3**  
**Virolahti Rapamäki**

Virolahden inventointi 2005  
 Yleiskarttaluonnos  
 1 : 1000  
 Piirt. O. Seitsonen 16.9.2005  
 Digit. O. Seitsonen




20 m



= terassin laita



= törmän tyvi



= luonnosteltu korkeuskäyrä

Yleiskarttaluonnos 13.



Kuva 39. Löytöalue A lännestä. T. Mökkönen 16.9.2006.



## **Violahti 74 Virojoki Perälä 1**

MJ REK WAO 1000007410

Muinaisjäänöstyyppi: Asuinpaikka  
Ajoitus: Kivikautinen  
Rauhoitusluokkaehdotus: 2  
Lukumäärä: 1  
MJ – tunnus:

### **Sijainti**

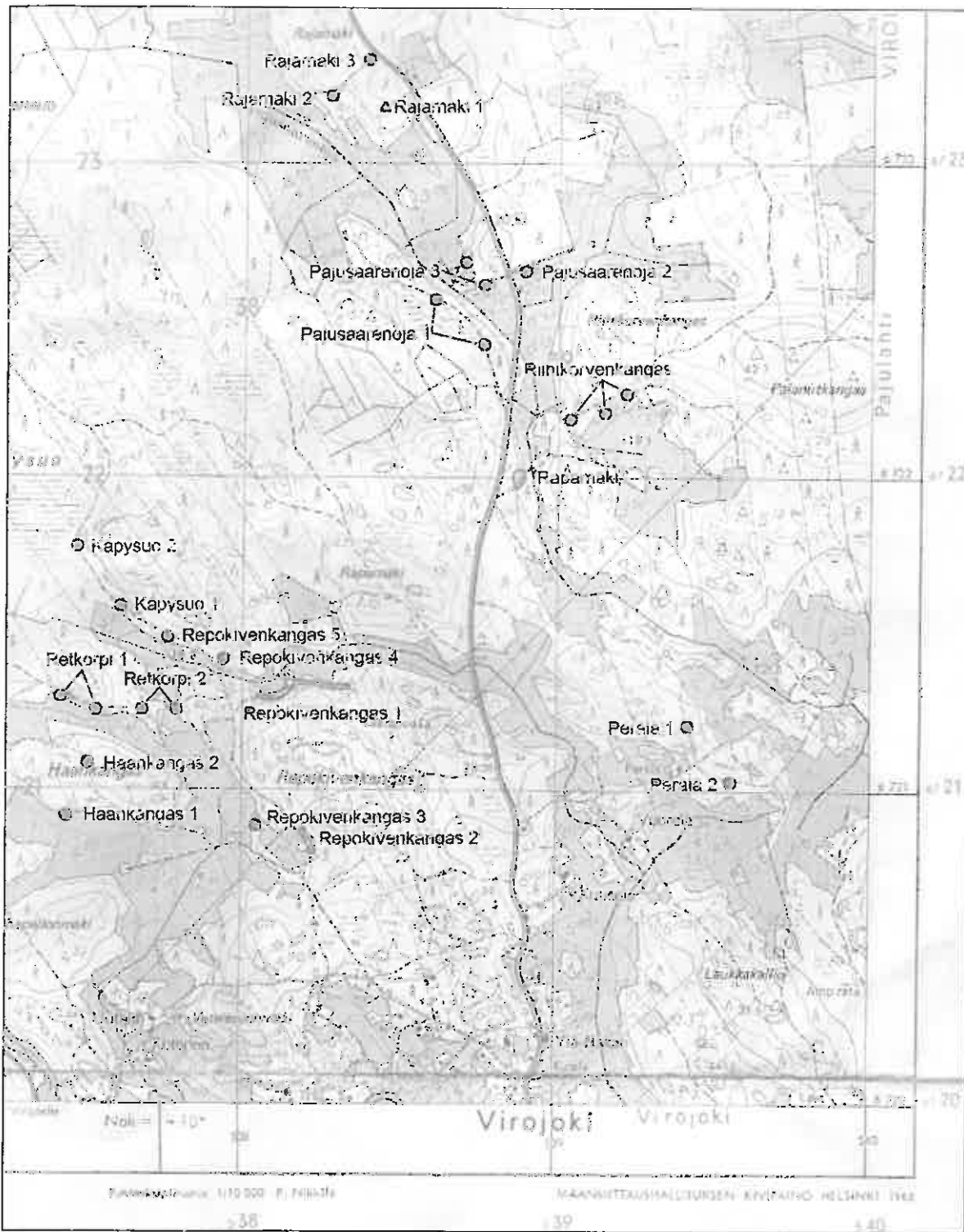
Kartta: 3042 11 Miehikkälä, Helsinki 1968  
Koordinaatit: x= 6721 21 y= 3539 42 z= n. 22,5 m mpy  
Etäisyystieto: Virolahden kirkolta n. 10,1 km N

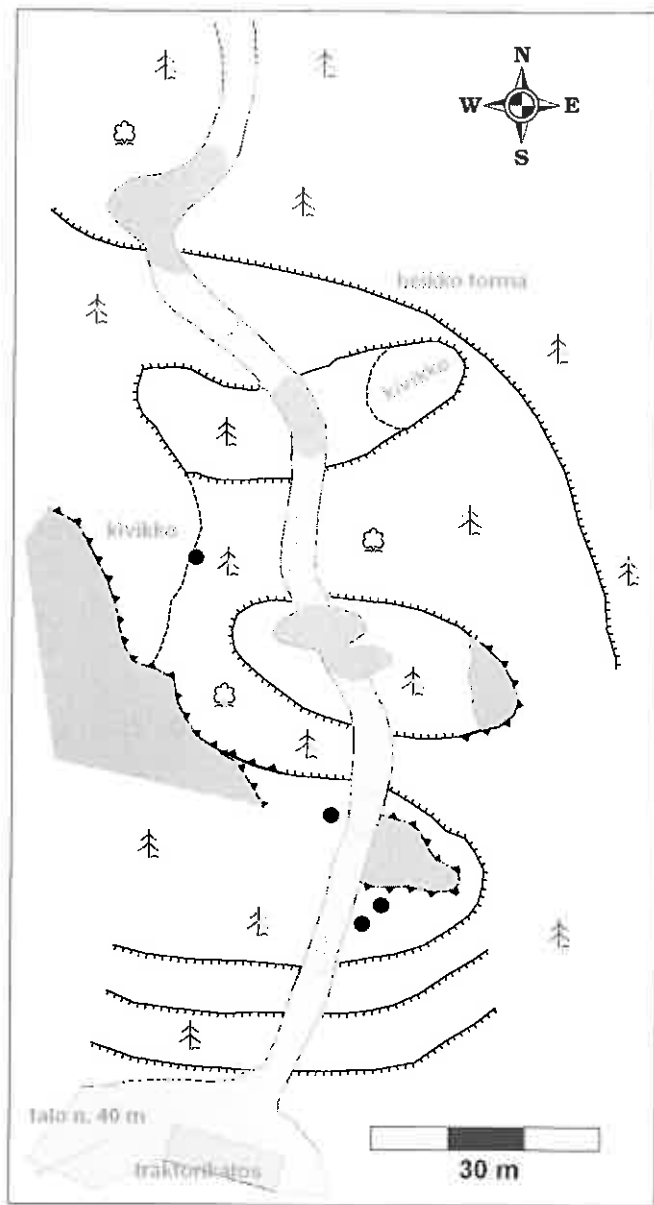
Tutkimukset: 2005 inventointi – O. Seitsonen, T. Mökkönen, K. Nordqvist & S. Puttonen

Asuinpaikka sijaitsee Virolahden kuntakeskuksesta (Virojoki) Miehikkälään johtavan tien itäpuolella Perälän tilan pohjoispuolisella mäellä. Metsätiellä havaittiin kvartsiartefakteja pohjoiseen laskevan rinteeseen yläpuolelta kahden kallion välisestä notkelmasta noin 22,5 m mpy tasolta. Etelässä kohteen taustalla kohoava kallio on pari metriä löytötasoa korkeampi, pohjoispuolinen kallio noin puoli metriä. Maaperä kallioiden välisessä notkelmassa on hienoa hiekkaa, ympäristössä avokalliota ja siirtolohkareita. Kasvillisuus on harvaa mäntyä ja kuusta.

### **Inventointi 2005**





Päivämäärä: 15.9.2005  
Inventoijat: Teemu Mökkönen, Kerkko Nordqvist, Sanna Puttonen, Oula Seitsonen  
Löydöt: KM 35731: 1 kvartsiartefakti, 6 kpl  
Havaintomahdollisuudet: Hyvät  
Koko: -  
Lähilöydöt: Perälä 2 n. 230 m SE  
Kartat: Peruskarttaote s. 103, yleiskarttaluonnos s. 104  
Valokuvat: s. 105





### Virolahti Perälä

Yleiskarttaluonnos 1 : 1000  
 Virolahden inventointi 2005  
 Piirt. K. Nordqvist 15.9.2005

-  = törmän / muodostuman harja
-  = löytöalue
-  = tie
-  = avokallio (ja jyrkkä reuna)

Yleiskarttaluonnos 14.



Kuva 40. O. Seitsonen osoittaa pohjoiseen löytöalueella, pohjoisluoteesta. T. Mökkönen 15.9.2006.

## Virolahti 75 Virojoki Perälä 2

MJ. KEM NRO 1000007411

Muinaisjäänöstyyppi: Löytöpaikka  
Ajoitus: Kivikautinen  
Rauhoitusluokkaehdotus: 2  
Lukumäärä: 1  
MJ – tunnus:

### Sijainti

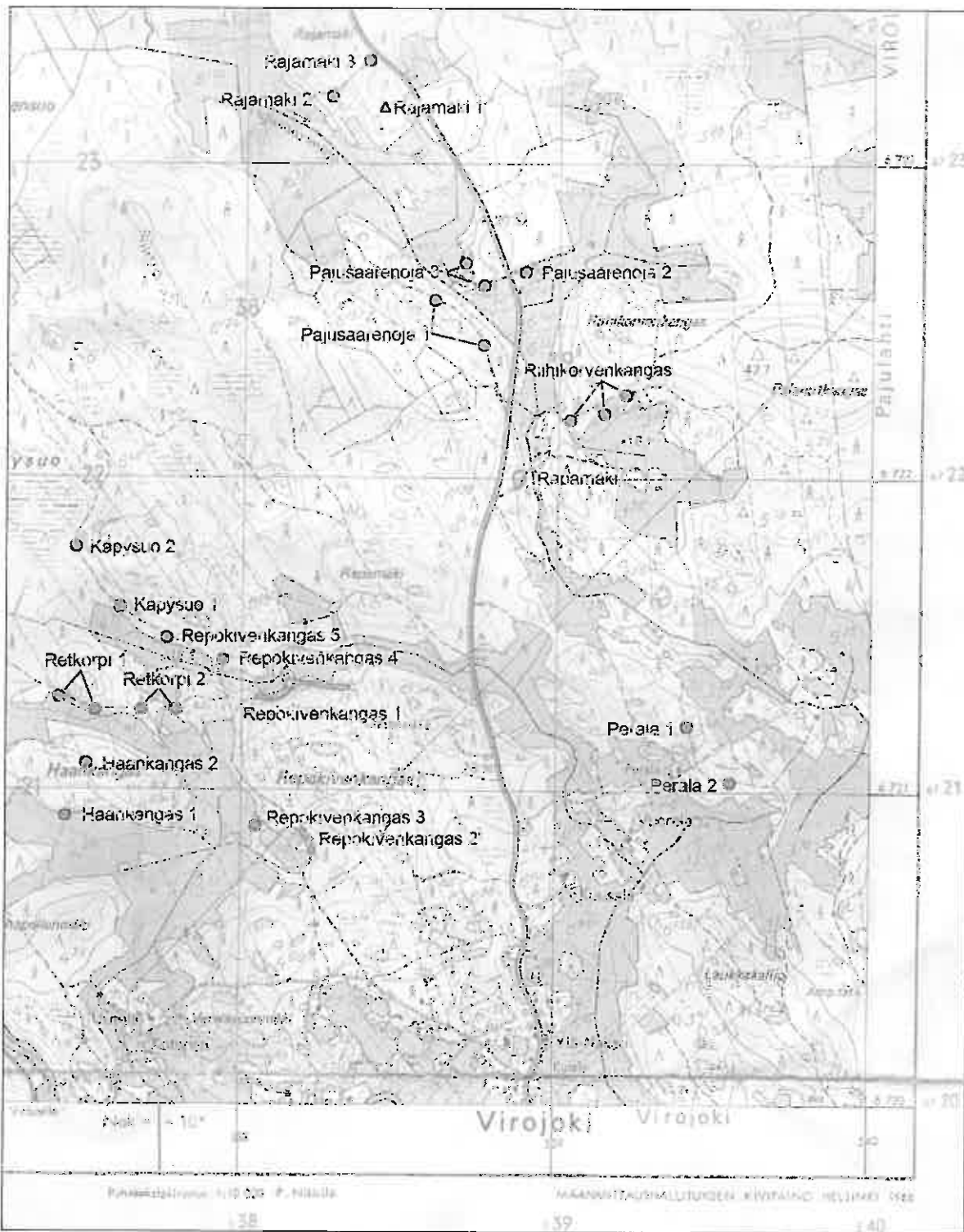
Kartta: 3042 11 Miehikkälä, Helsinki 1968  
Koordinaatit: x= 6721 03 y= 3539 56 z= n. 17,5 m mpy  
Etäisyystieto: Virolahden kirkolta n. 9,9 km N

Tutkimukset: 2005 inventointi – O. Seitsonen, T. Mökkönen, K. Nordqvist & S. Puttonen

Löytöpaikka sijaitsee Virolahden kuntakeskuksesta (Virojoki) Miehikkälään johtavan tien itäpuolella Perälän tilan itäpuolisella mäellä. Etelään viettävään terassiin auratun tien reunakasoista löytyi kaksi kvartsista tasoydintä ja kaksi kvartsi-iskoksen fragmenttia. Terassin alapuolella on loiva pitkä törmä alapuolisille pelloille. Kohteen tausta nousee loivasti. Maaperä on kivistä hiekkaa, jonka alla on savi. Ympäristö on avohakkuualue, jossa kasvaa joitakin mäntyjä.

### Inventointi 2005

Päivämäärä: 15.9.2005  
Inventoijat: Teemu Mökkönen, Kerkko Nordqvist, Sanna Puttonen, Oula Seitsonen  
Löydöt: KM 35732: 1 kvartsitasoydin, 2 kpl; 2 kvartsiartefakti, 2 kpl  
Havaintomahdollisuudet: Hyvät  
Koko: -  
Lähilöydöt: Perälä 1 n. 230 m NW  
Kartat: Peruskarttaote s. 107  
Valokuvat: -



Peruskarttaote 29. 3042 11 Miehikkälä (Helsinki 1968), mittakaava 1:20 000.

## **Violahti 76 Virojoki Rajamäki 2**

NJ REK NRO 100000 7408

Muinaisjännöstyyppi: Asuinpaikka  
Ajoitus: Kivikautinen  
Rauhoitusluokkaehdotus: 2  
Lukumäärä: 1  
MJ – tunnus:

### **Sijainti**

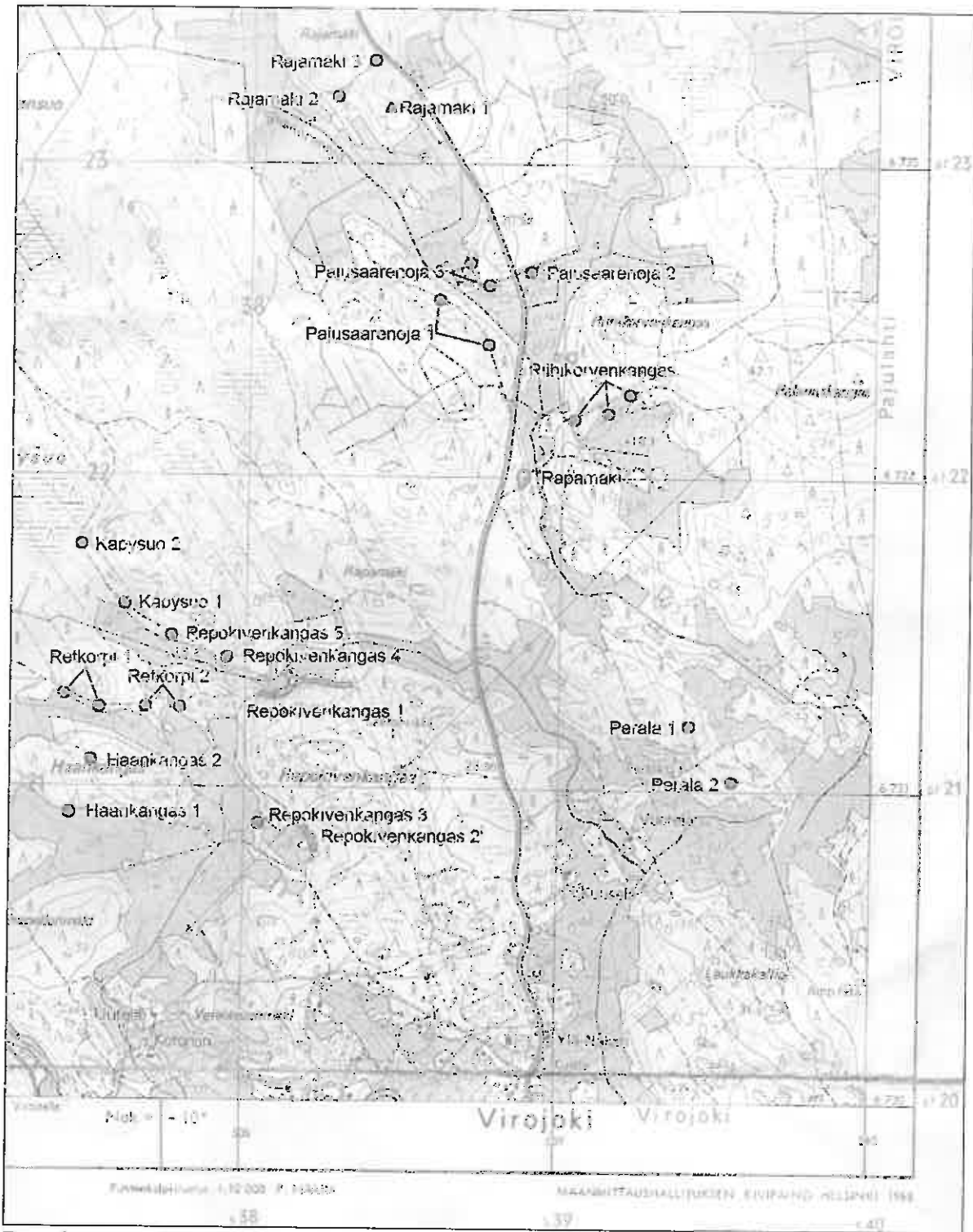
Kartta: 3042 11 Miehikkälä, Helsinki 1968  
Koordinaatit: x= 6723 22 y= 3538 27 z= n. 25 – 30 m mpy  
Etäisyystieto: Virolahden kirkolta n. km 12 km N

Tutkimukset: 2005 inventointi – O. Seitsonen, T. Mökkönen, K. Nordqvist & S. Puttonen

Asuinpaikka sijaitsee Virolahden kuntakeskuksesta (Virojoki) Miehikkälään johtavan tien länsipuolella Rajamäen lounaispuolella. Luoteeseen laskevassa rinteessä kulkevalta hiekkatieltä havaittiin kvartsiartefakteja noin 50 m matkalta noin 25 – 30 m mpy tasolta. Tihein löytökohta sijoittuu noin 25 m mpy olevalle heikosti erottuvalla kapealla terassilla sijaitsevan pienen hiekkakuopan vierelle. Tiheimmän löytöalueen taustalla ja alla rinne viettää jyrkemmin. Tie on aurattu rinteeseen. Maaperä on hienoa hiekkaa ja kasvillisuus lehtimetsävaltaista sekametsää.

### **Inventointi 2005**

Päivämäärä: 16.9.2005  
Inventoijat: Teemu Mökkönen, Kerkko Nordqvist, Sanna Puttonen, Oula Seitsonen  
Löydöt: KM 35733: 1 kvartsiartefakti, 6 kpl  
Havaintomahdollisuudet: Hyvät  
Koko: -  
Lähilöydöt: Rajamäki 1 n.180 m ESE, Rajamäki 3 n. 170 m NE  
Kartat: Peruskarttaote s. 109  
Valokuvat: s. 110



Peruskarttaote 30. 3042 11 Miehikkälä (Helsinki 1968), mittakaava 1:20 000.





Kuva 41. S. Puttonen, K. Nordqvist ja O. Seitsonen löytöalueella, lounaasta. T. Mökkönen  
16.9.2005.

### **Virolahti 77 Virojoki Rajamäki 3**

MJ REK NRO 1000007409

Muinaisjäännöstyyppi: Asuinpaikka  
Ajoitus: Kivikautinen (mesoliittinen?)  
Rauhoitusluokkaehdotus: 2  
Lukumäärä: 1  
MJ – tunnus:

### **Sijainti**

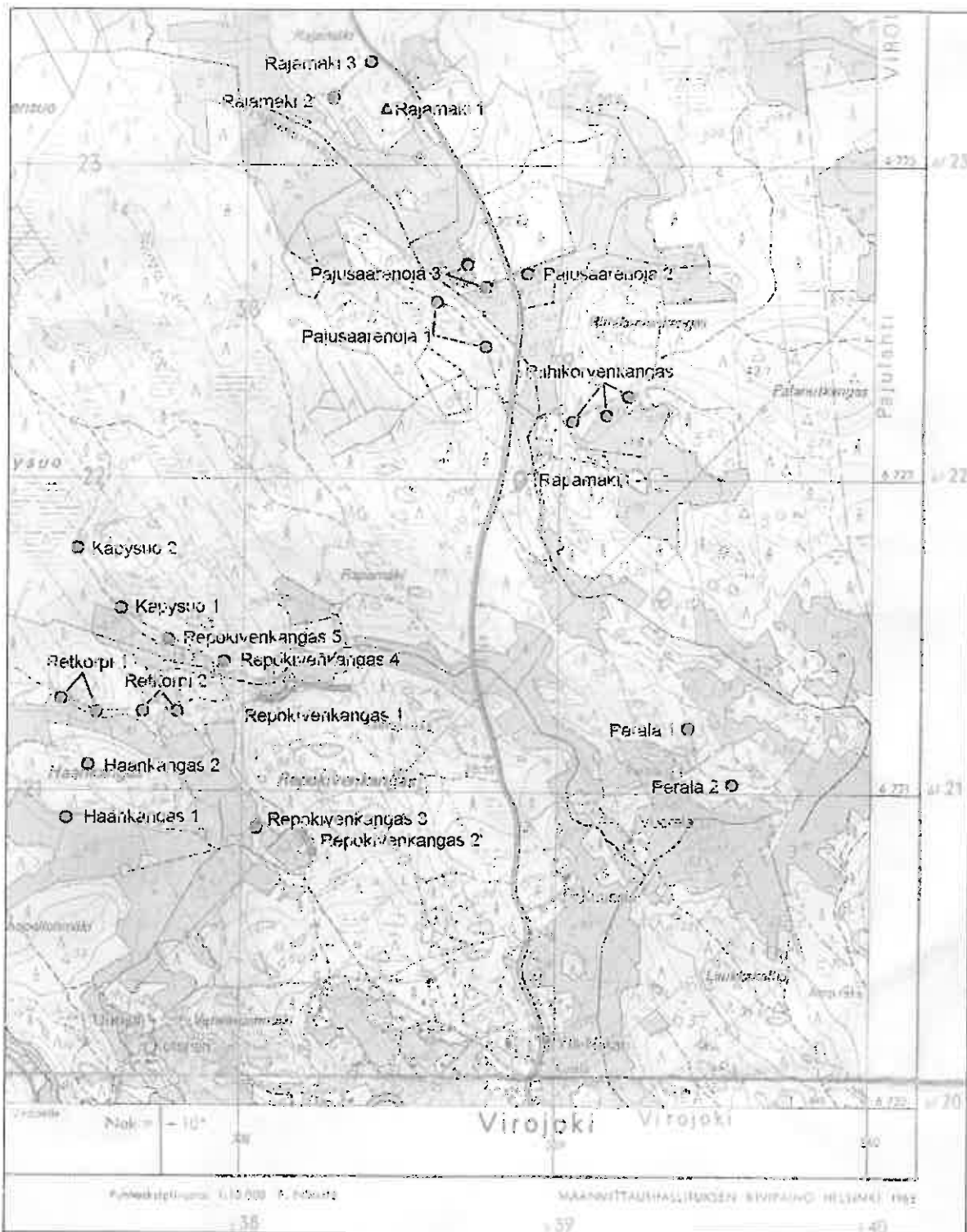
Kartta: 3042 11 Miehikkälä, Helsinki 1968  
Koordinaatit: x= 6723 33 y= 3538 38 z= n. 25 m mpy  
Etäisyystieto: Virolahden kirkolta n. km 12 km N

Tutkimukset: 2005 inventointi – O. Seitsonen, T. Mökkönen, K. Nordqvist & S. Puttonen

Asuinpaikka sijaitsee Virolahden kuntakeskuksesta (Virojoki) Miehikkälään johtavan tien länsilaidalla Rajamäen itäpuolella. Tienristeyksen ojissa ja hiekkatieltä havaittiin kvartsiartefakteja sekä palanutta luuta noin 25 m mpy tasolta. Löydöt tulivat loivasti itään viettävästä rinteestä, löytökohta on hieman ympäristöään tasaisempi. Löytöalueen ympäristössä on isoja kivenlohkareita. Hiekkatie on aurattu rinteeseen. Maaperä on hienoa hiekkaa ja kasvillisuus lehtimetsävaltaista sekametsää.

### **Inventointi 2005**

Päivämäärä: 16.9.2005  
Inventoijat: Teemu Mökkönen, Kerkko Nordqvist, Sanna Puttonen, Oula Seitsonen  
Löydöt: KM 35734: 1 kvartsiartefakti, 6 kpl; 2 palanutta luuta, 4 kpl  
Havaintomahdollisuudet: Hyvät  
Koko: =  
Lähilöydöt: Rajamäki 2 n. 170 m SW, Rajamäki 1 n. 170 m SSE  
Kartat: Peruskarttaote s. 112  
Valokuvat: s. 113





Kuva 42. K. Nordqvist, O. Seitsonen ja inventointiajoneuvo asuinpaikalla, pohjoiskoillisesta. T. Mökkönen 16.9.2006.

## Violahti 78 Virojoki Rapamäki

MS REK NRO 1000007333

Muinaisjäännöstyyppi: Asuinpaikka  
Ajoitus: Kivikautinen  
Rauhoitusluokkaehdotus: 2  
Lukumäärä: 1  
MJ – tunnus:

### Sijainti

Kartta: 3042 11 Miehikkälä, Helsinki 1968  
Koordinaatit: A: x= 6721 97 y= 3538 88 z= n. 20 m mpy  
B: x= 6721 99 y= 3538 87 z= n. 20 – 22,5m mpy  
C: x= 6722 01 y= 3538 85 z= n.22,5m mpy  
Etäisyystieto: Virolahden kirkolta n. 10,8 km N  
Tutkimukset: 2005 inventointi – O. Seitsonen, T. Mökkönen, K. Nordqvist & S. Puttonen

Löytöpaikka sijaitsee Virolahden kuntakeskuksesta (Virojoki) Miehikkälään johtavan tien itäpuolella Rapamäen itälaidalla. Itään viettävän rinteeseen juurella kulkevan hiekkatien ojista ja rinteeseen kaivetusta hiekkakuopasta havaittiin löytöjä noin 20 – 25 m mpy tasoilta kolmelta alueelta A – C. Maaperä on kauttaaltaan hienoa hiekkaa, jonka alla savea. Kasvillisuus kuusivaltaista sekametsää.

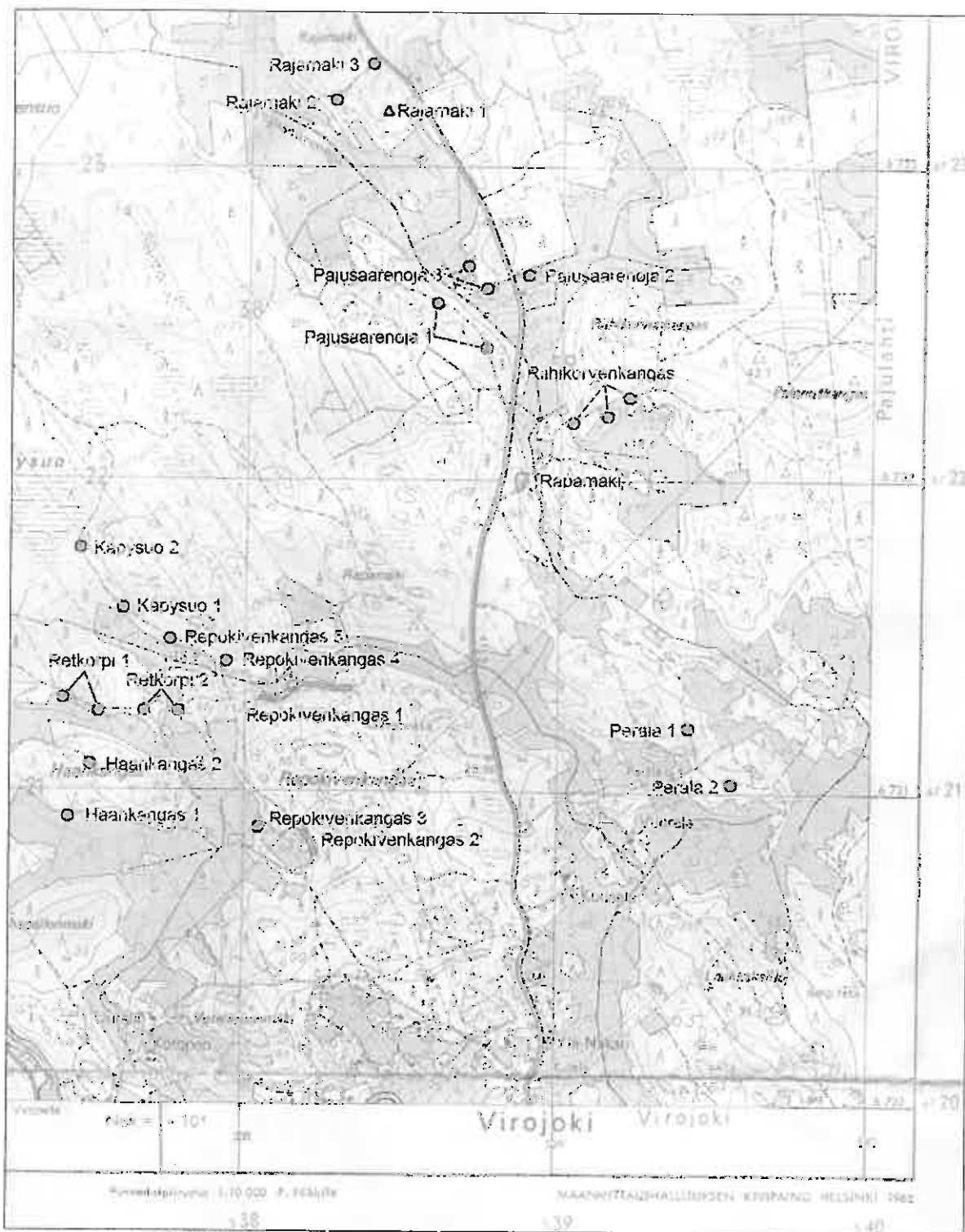
Löytöalue A:n löydöt tulivat noin 20 m mpy sijoittuvan kapean terassin alapuolelle leikatulta hiekkatieltä ja sen länsilaidan ojasta. Rinne jatkuu loivana tien itäpuolella. Löytöinä oli paksuhko, mahdollisesti myöhäisneoliittinen taltta, kvartsi- ja kivilajiartefakteja sekä palanutta luuta.

Löytöalue B on löytöalueen A yläpuolella hiekkakuopan etelälaidalla loivasti nousevassa rinteessä n. 20 – 22,5 m mpy korkeudelta. Löydöt olivat kvartssia ja palanutta luuta.

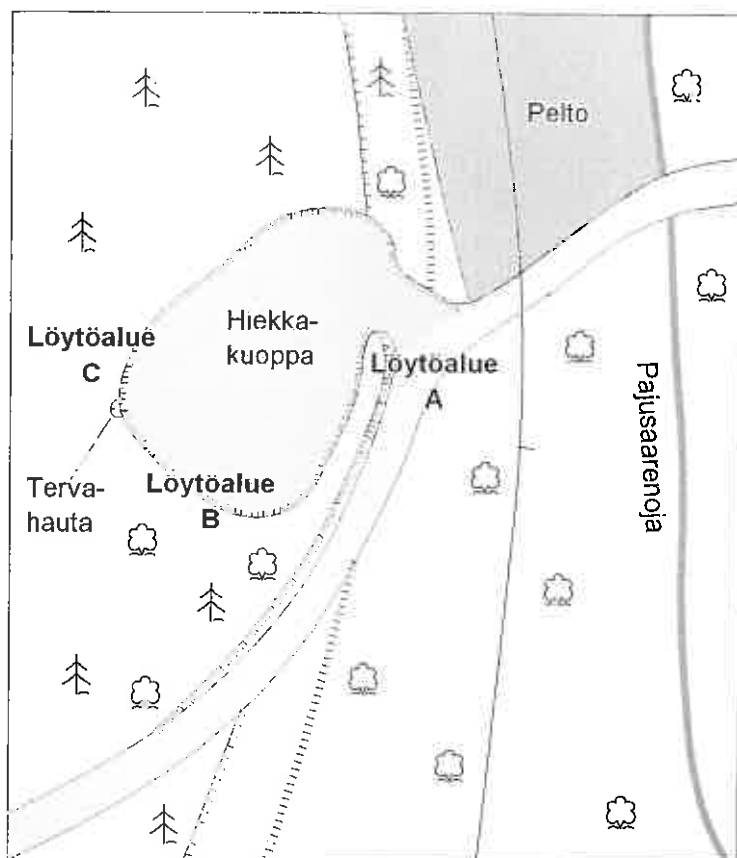
Löytöalue C sijoittuu hiekkakuopan länsilaidalle ja sen yläpuolelle noin 25 – 27 m mpy. Hiekkakuopan yläpuolen profiilissa on nähtävissä vanha hiilimiilu. Löydöt olivat kvartssia.

### Inventointi 2005

Päivämäärä: 15.9.2005  
Inventoijat: Teemu Mökkönen, Kerkko Nordqvist, Sanna Puttonen, Oula Seitsonen  
Löydöt: KM 35735: löytöalue A: 1 taltta, 1 kpl; 2 kvartsiartefakti, 6 kpl; 3 kivilaji-iskos, 1 kpl; 4 palanutta luuta, 2 kpl; löytöalue B: 5 kvartsiartefakti, 5 kpl; 6 palanutta luuta, 4 kpl; löytöalue C: kvartsiartefakti, 2 kpl; kivilaji-iskos, 1 kpl  
Havaintomahdollisuudet: Hyvät  
Koko: -  
Lähilöydöt: Riihikorvenkangas n. 270 m NE, Pajusaarenoja 1 n. 470 m NNW  
Kartat: Peruskarttaote s. 115, yleiskarttaluonnos s. 116  
Valokuvat: s. 117



Peruskarttaote 32. 3042 11 Miehikkälä (Helsinki 1968), mittakaava 1:20 000.



## Virolahti Rapamäki

Virolahden inventointi 2005  
 Yleiskarttaluonnos  
 1 : 1000  
 Piirt. O. Seitsonen 15.9.2005  
 Digit. O. Seitsonen




20 m



= terassin laita



= törmän tyvi



= luonnosteltu korkeuskäyrä

Yleiskarttaluonnos 15.



Kuva 43. S. Puttonen, K. Nordqvist ja O. Seitsonen löytöalueella A, koillisesta. T. Mökkönen 15.9.2006.



Kuva 44. Löytöalueet hiekkakuopan laidoilla, S. Puttonen alueen A pohjoispäässä, O. Seitsonen alueella B ja K. Nordqvist alueella C. T. Mökkönen 15.9.2006.



## Virolahti 79 Virojoki Repokivenkangas 2

MJ REK NR2 1000067437

Muinaisjäännöstyyppi: Asuinpaikka  
Ajoitus: Kivikautinen (mesoliittinen?)  
Rauhoitusluokkaehdotus: 2  
Lukumäärä: 1  
MJ – tunnus:

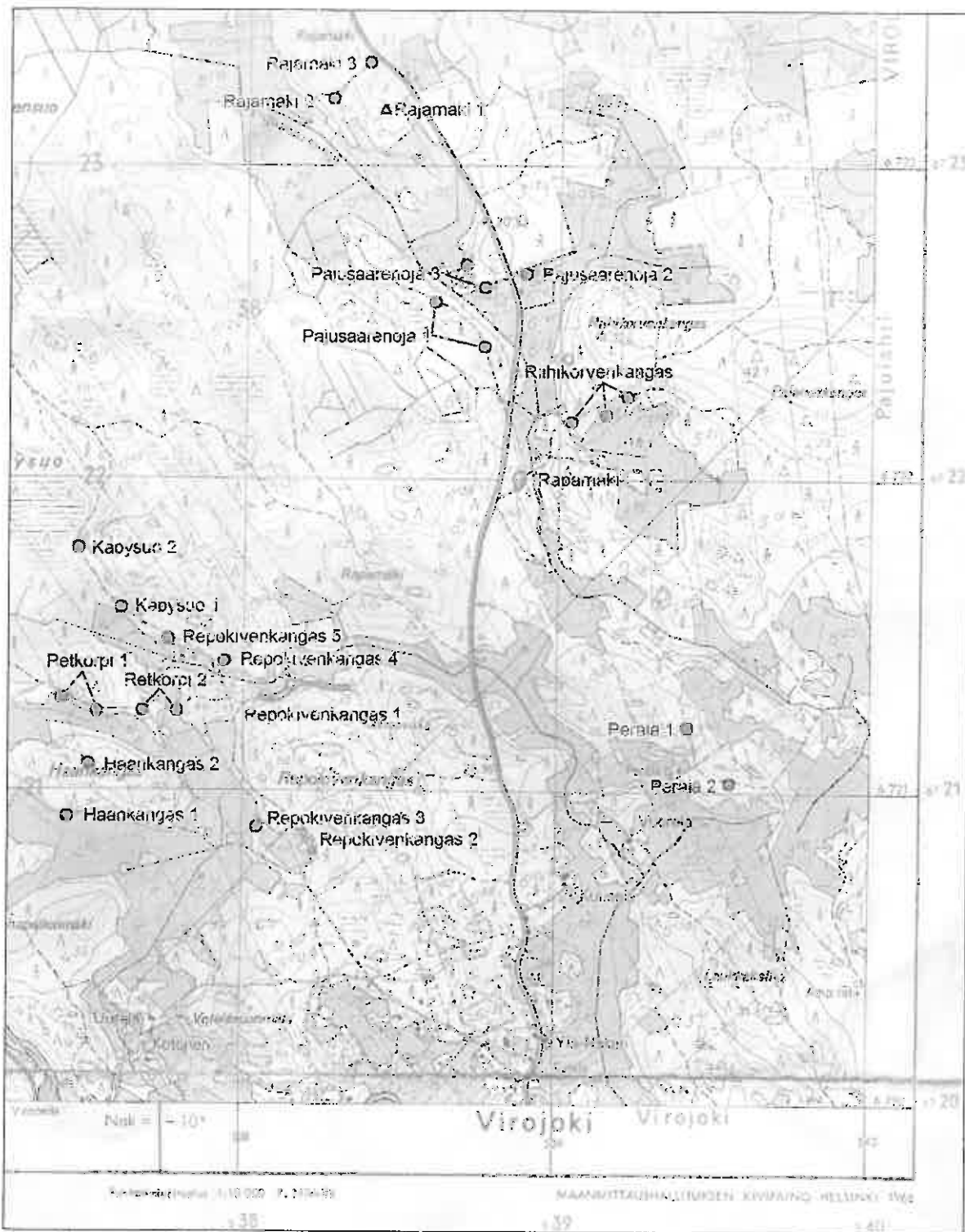
### Sijainti

Kartta: 3042 11 Miehikkälä, Helsinki 1968  
Koordinaatit: A: x= 6720 85 y= 3538 20 z= n. 25 m mpy  
B: x= 6720 80 y= 3538 22 z= n. 25m mpy  
Etäisyystieto: Virolahden kirkolta n. 9,7 km N  
Tutkimukset: 2005 inventointi – O. Seitsonen, T. Mökkönen, K. Nordqvist & S. Puttonen

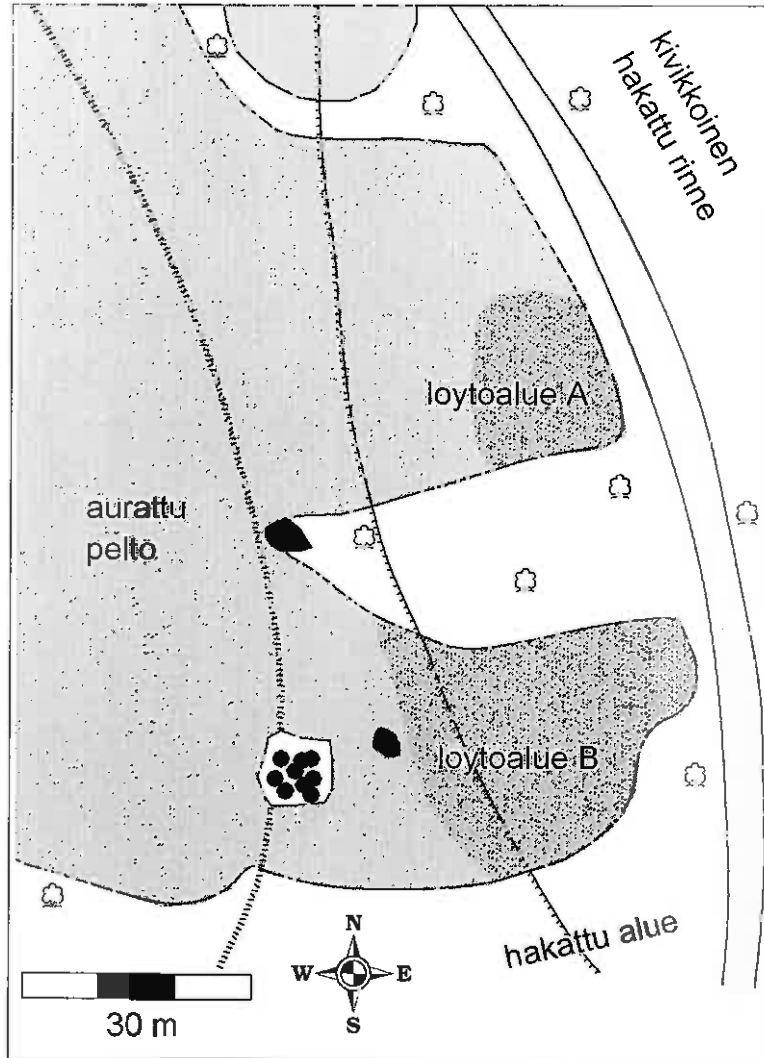
Asuinpaikka on Virojoen itärannalla Vaalimaan tien pohjoispuolella sijaitsevien Repokivenkankaan alueen ja Kotosenmäen välisellä alueella. Kvartsiartefakteja ja palaneita kiviä havaittiin noin 100 m pitkältä vyöhykkeeltä kahdelta pienen metsäkaistaleen erottamalta vastakynnetyltä pellolta, löytöalue A metsäkaistaleen pohjoispuolelle ja löytöalue B sen eteläpuolelle. Löytöalue sijoittuu loivasti WSW laskevalle pellolle heikosti erottuvan terassin laelle noin 25 m mpy. Terassin alapuolella laskee loiva törmä noin metrin alemmas kosteaan peltonotkelmaan, jonka takana kohoaa kapea kivikkoinen metsäniemeke. Kohteen taustaa suojaavat jyrkän ja kivisen Repokivenkankaan kallioid. Maaperä on hiekkansekaista peltomultaa. Kasvillisuus pellonlaidoilla on lehtimetsää.

### Inventointi 2005

Päivämäärä: 27.5.2005  
Inventoijat: Teemu Mökkönen, Kerkko Nordqvist, Sanna Puttonen, Oula Seitsonen  
Löydöt: KM 35736: Löytöalue A: 1 kvartsiartefakti, 9 kpl; Löytöalue B: 2 kvartsiartefakti, 7 kpl  
Havaintomahdollisuudet: Hyvät  
Koko: -  
Lähilöydöt: Haankangas 1 n. 800 m W, Haankangas 2 n. 800 m WNW, Repokivenkangas 1 n. 450 m N, Repokivenkangas 3 n. 200 m W  
Kartat: Peruskarttaote s. 119, yleiskarttaluonnos s. 120  
Valokuvat: s. 121

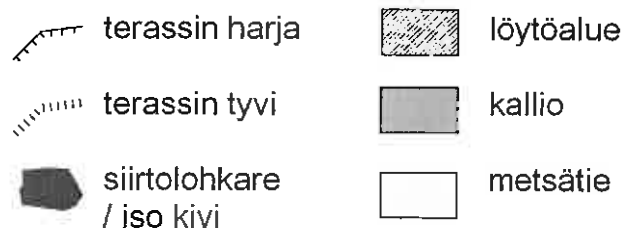


Peruskarttaote 33. 3042 11 Miehikkälä (Helsinki 1968), mittakaava 1:20 000.



## Virolahti Repokivenkangas 2

Virolahden inventointi 2005  
 Yleiskarttaluonnos 1:1000  
 27.5.2005  
 Piirt. O. Seitsonen  
 Digit. K. Nordqvist



Yleiskarttaluonnos 16.



Kuva 45. O. Seitsonen ja K. Nordqvist löytöalueella B, länsilounaasta. T. Mökkönen 27.5.2005.

## Violahti 80 Virojoki Repokivenkangas 3

MJ REK NRO 100000 3438  
Muinaisjäännöstyyppi: Asuinpaikka  
Ajoitus: Kivikautinen  
Rauhoitusluokkaehdotus: 2  
Lukumäärä: 1  
MJ – tunnus:

### Sijainti

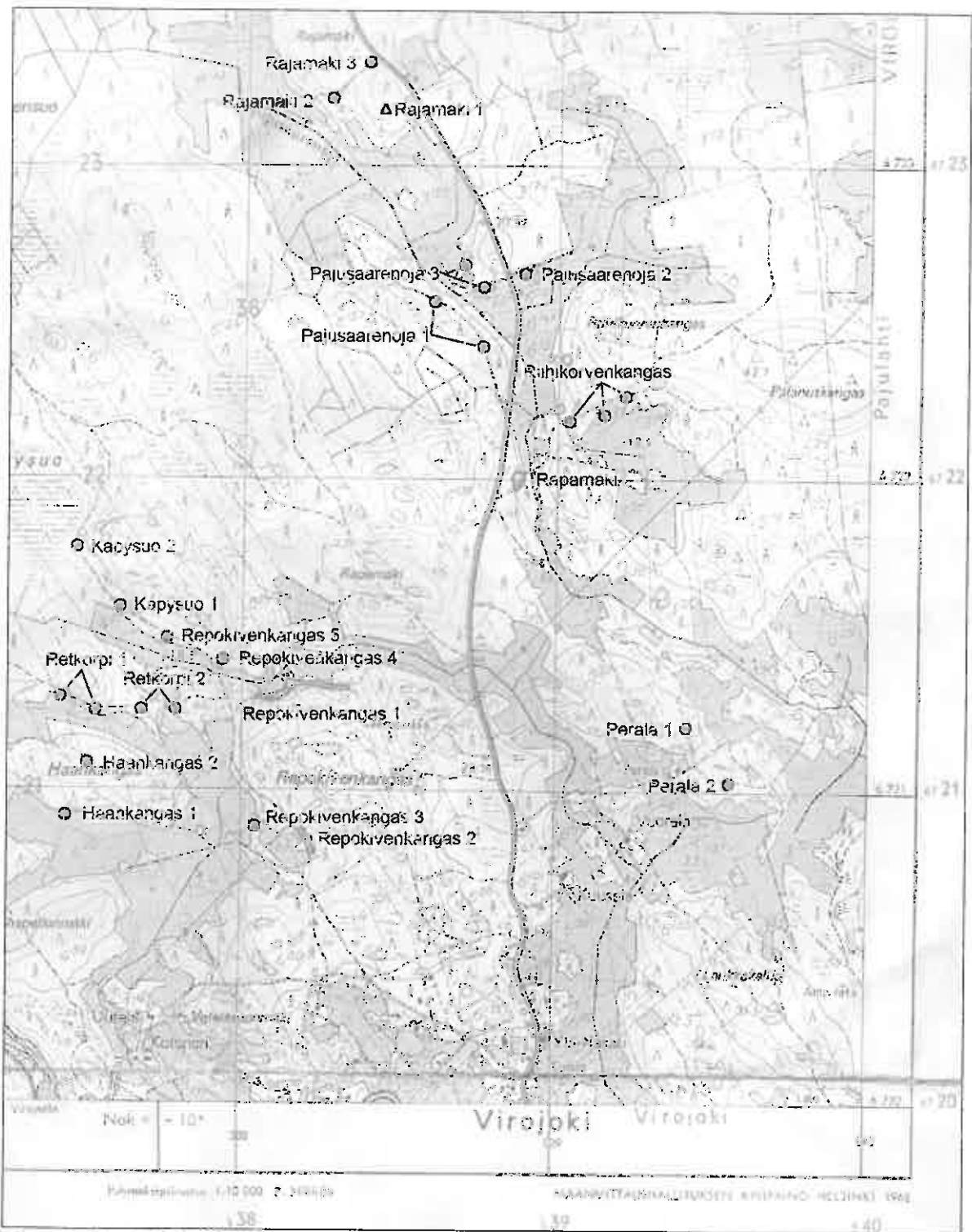
Kartta: 3042 11 Miehikkälä, Helsinki 1968  
Koordinaatit: x= 6720 88 y= 3538 04 z= n. 18 m mpy  
Etäisyystieto: Virolahden kirkolta n. 9,8 km N

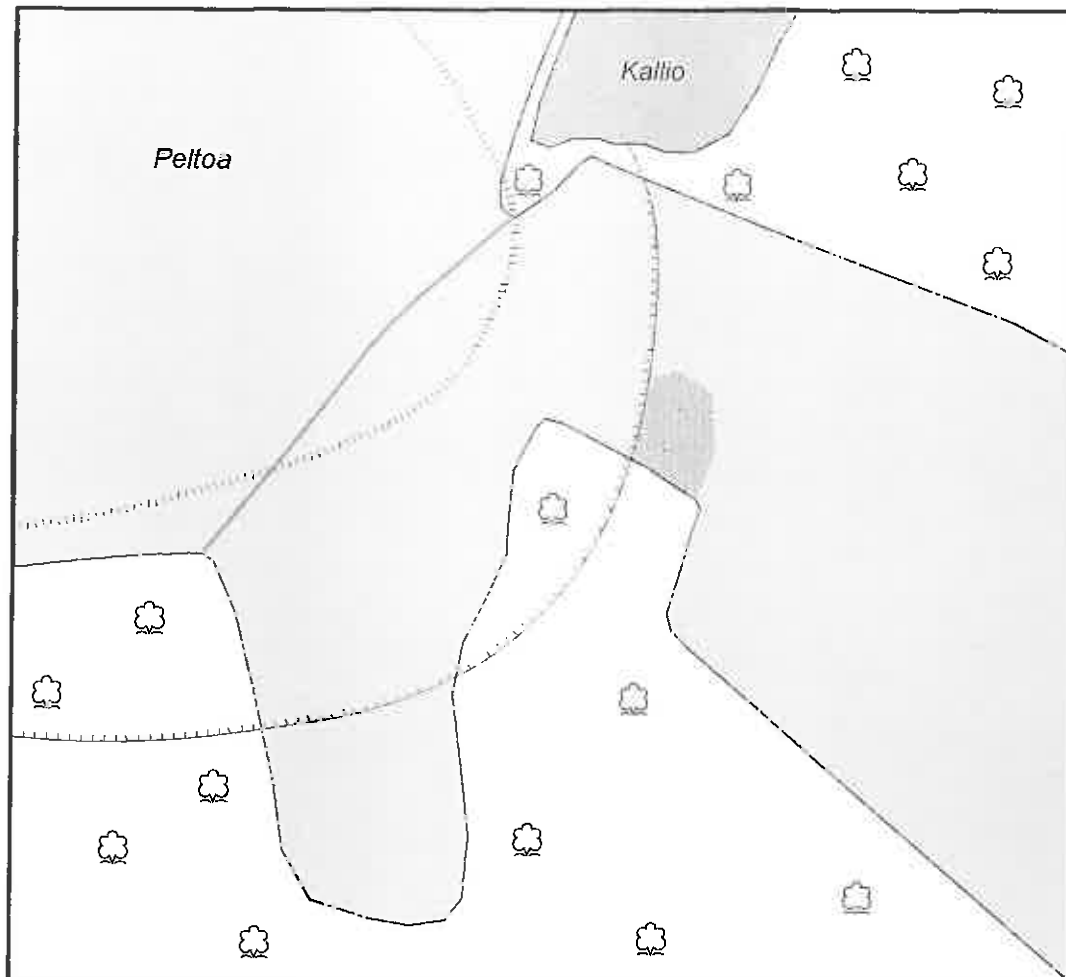
Tutkimukset: 2005 inventointi – O. Seitsonen, T. Mökkönen, K. Nordqvist & S. Puttonen

Asuinpaikka on Virojoen itärannalla Vaalimaan tien pohjoispuolella sijaitsevien Repokivenkankaan alueen ja Kotosenmäen välisellä alueella noin 200 metriä länteen Repokivenkangas 2:sta. Kvartsiartefakteja havaittiin kynnettyltä pellolta noin 18 m mpy terassilta ja sen alapuolisen noin 2 m korkean törmän juuresta. Törmän alla maasto laskee loivasti pellolle ojaan, jonka takana se kohoaa Haankankaan suuntaan. Kohteen tausta kohoaa loivasti Repokivenkangas 2:n suuntaan. Maaperä on vahvasti hiekkansekaista peltomultaa. Kasvillisuus pellonlaidoilla on lehtimetsää.

### Inventointi 2005

Päivämäärä: 27.5.2005  
Inventoijat: Teemu Mökkönen, Kerkko Nordqvist, Sanna Puttonen, Oula Seitsonen  
Löydöt: KM 35737: 1 kvartsiartefakti, 5 kpl  
Havaintomahdollisuudet: Hyvät  
Koko: =  
Lähilöydöt: Haankangas 1 n. 600 m W, Haankangas 2 n. 600 m, Repokivenkangas 1 n. 450 m N, Repokivenkangas 2 n. 200 m E  
Kartat: Peruskarttaote s. 123, yleiskarttaluonnos s. 124  
Valokuvat: =





### Virolahti Repokivenkangas 3

Virolahden inventointi 2005

Yleiskarttaluonnos

1 : 1000

Piirt. O. Seitsonen 27.5.2005

Digit. T. Mökkönen & O. Seitsonen



- = terassin laita
- = törmän tyvi
- = löytöalue
- = oja

Yleiskarttaluonnos 17.

## Virolahti 81 Virojoki Repokivenkangas 4

MJ REK NR20 100000 7439

Muinaisjäänöstyyppi: Asuinpaikka  
Ajoitus: Kivikautinen (mesoliittinen?)  
Rauhoitusluokkaehdotus: 2  
Lukumäärä: 1  
MJ – tunnus:

### Sijainti

Kartta: 3042 11 Miehikkälä, Helsinki 1968  
Koordinaatit: x= 6721 42 y= 3537 94 z= n. 22 – 25 m mpy  
Etäisyystieto: Virolahden kirkolta n. 10,3 km N

Tutkimukset: 2005 inventointi – O. Seitsonen, T. Mökkönen, K. Nordqvist & S. Puttonen

Asuinpaikka sijaitsee Virojoen itärannalla Vaalimaan tien pohjoispuolella olevan Repokivenkankaan alueen pohjoispuolisen mäen etelälaidalla. Kohteella havaittiin kvartsiartefakteja ja palanutta luuta loivasti etelään viettävältä noin 22 – 25 m mpy terassilta. Löydöt poimittiin avohakkuualueen avoimista maastonkohdista. Löydöt otettiin talteen idästä länteen alueina A – C, vaikka löytöjen levinnässä ei ollutkaan katkosta (kts. yleiskarttaluonnos).

Alue A sijoittuu terassin laelle noin 22 m mpy tasolle ja rajoittuu kohdetta idänpuolella rajaavaan kallioon ja siitä noin 50 m länteen, missä maaperä muuttuu soraisemmaksi. Alue B on kohdetta rajaavan kallion yläpuolella pari metriä aluetta A ylempänä. Alue C on molempien muiden löytöalueiden yläpuolella noin 25 m mpy tasolla. Maaperä löytöalueella on hienoa hiekkaa, joka vaihettuu lännessä soraksi ja kohteen itäpään kallion takaisessa notkelmassa siltiksi.

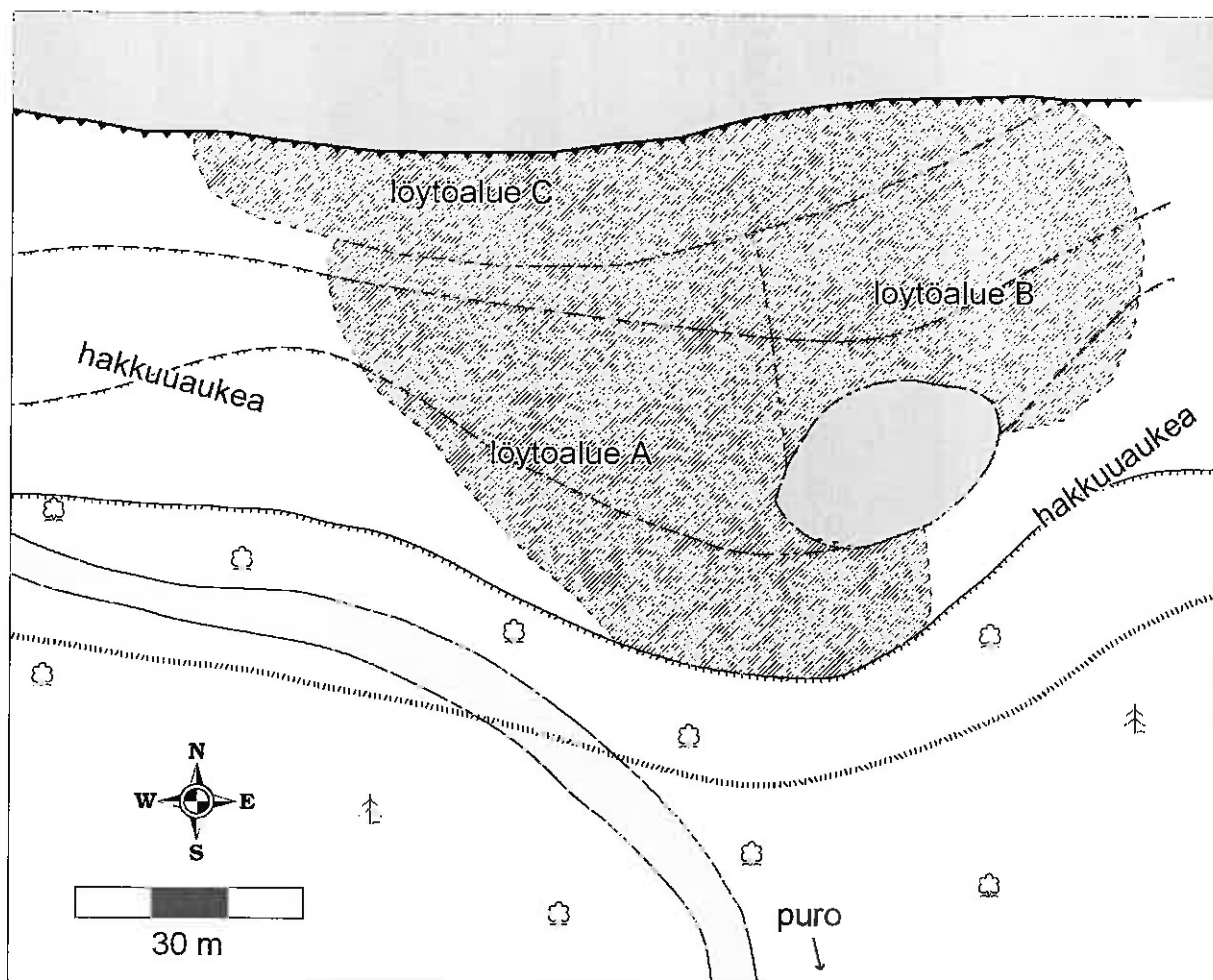
Terassin alla laskee noin 5 m korkea törmä kosteaan ja pusikkoiseen Välinotkoon, joka on vielä 1970-luvun peruskartoissa merkattu pelloksi. Välinotkon eteläpuolella maasto kohoaa kuusikon peittämälle rinteelle, jossa sijaitsee Repokivenkangas 1 –asuinpaikka. Kohteen taustalla kohoavat suojaavat avokalliot.

### Inventointi 2005

Päivämäärä: 14.9.2005  
Inventoijat: Teemu Mökkönen, Kerkko Nordqvist, Sanna Puttonen, Oula Seitsonen  
Löydöt: KM 35738: 1 kvartsiartefakti, 7 kpl; 2 palanutta luuta, 2 kpl  
Havaintomahdollisuudet: Hyvät  
Koko: -  
Lähilöydöt: Haankangas 2 n. m SW, Retkorpi n. m SW, Repokivenkangas 1 n. m S, Repokivenkangas 5 n. m W  
Kartat: Peruskarttaote s. 126, yleiskarttaluonnos s. 127  
Valokuvat: s. 128














### Virolahti Repokivenkangas 4

Virolahden inventointi 2005  
 Yeiskarttaluonnos 1:1000  
 14.9.2005  
 Piirt. O. Seitsonen  
 Digit. K. Nordqvist

	terassin harja		löytöalue
	terassin tyvi		kallio
	korkeuskäyrä		metsätie

Yleiskarttaluonnos 18.



Kuva 46. S. Puttonen löytöalueella A, K. Nordqvist löytöalueella B ja O. Seitsonen löytöalueella C, pohjoisesta. T. Mökkönen 14.9.2005.

## **Virolahti 82 Virojoki Repokivenkangas 5**

MJ REK NRO 1000007440

Muinaisjäännöstyyppi: Asuinpaikka  
Ajoitus: Kivikautinen (mesoliittinen?)  
Rauhoitusluokkaehdotus: 2  
Lukumäärä: 1  
MJ – tunnus:

### **Sijainti**

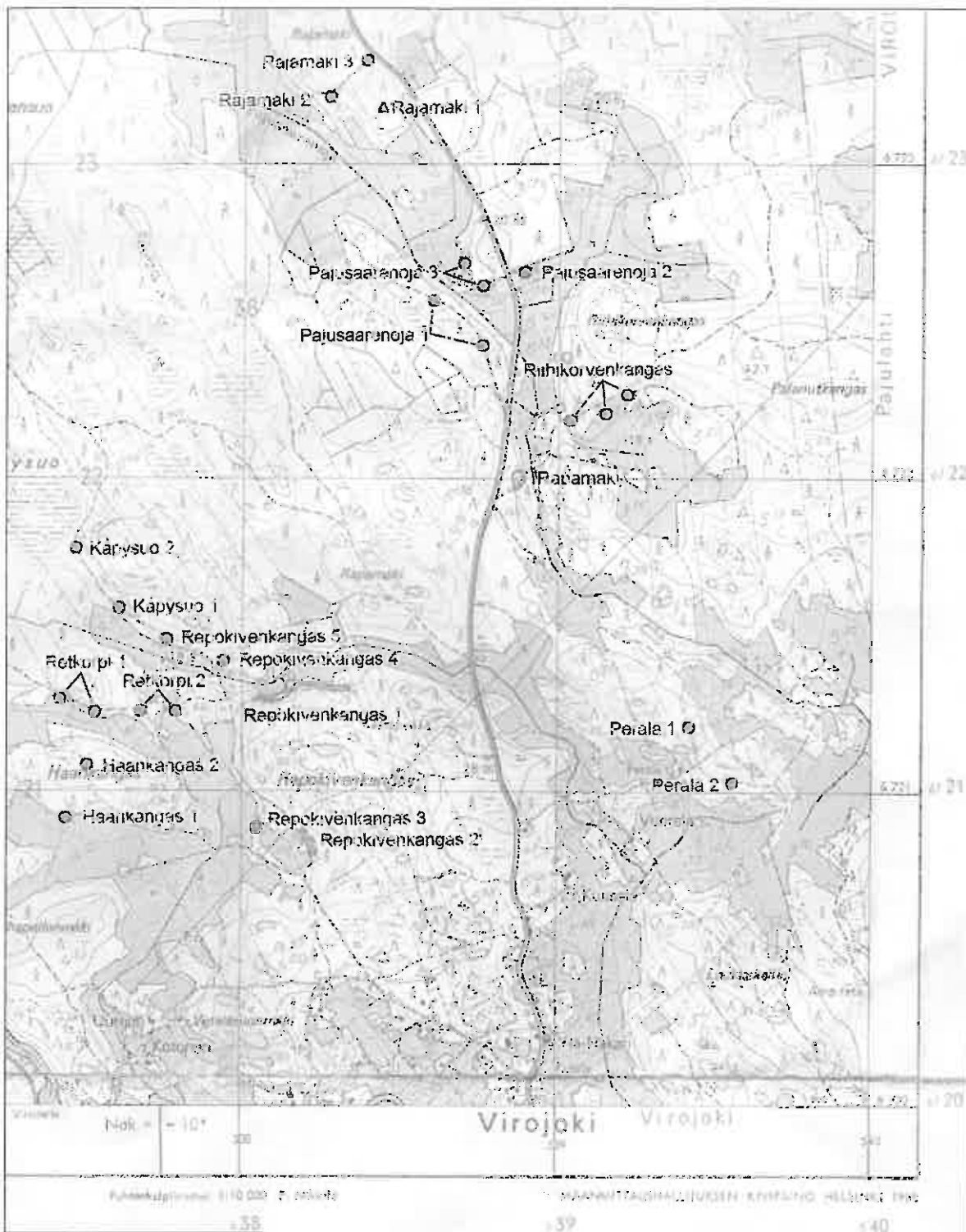
Kartta: 3042 11 Miehikkälä, Helsinki 1968  
Koordinaatit: x= 6721 49 y= 3537 76 z= n. 25 m mpy  
Etäisyystieto: Virolahden kirkolta n. 10,3 km N

Tutkimukset: 2005 inventointi – O. Seitsonen, T. Mökkönen, K. Nordqvist & S. Puttonen

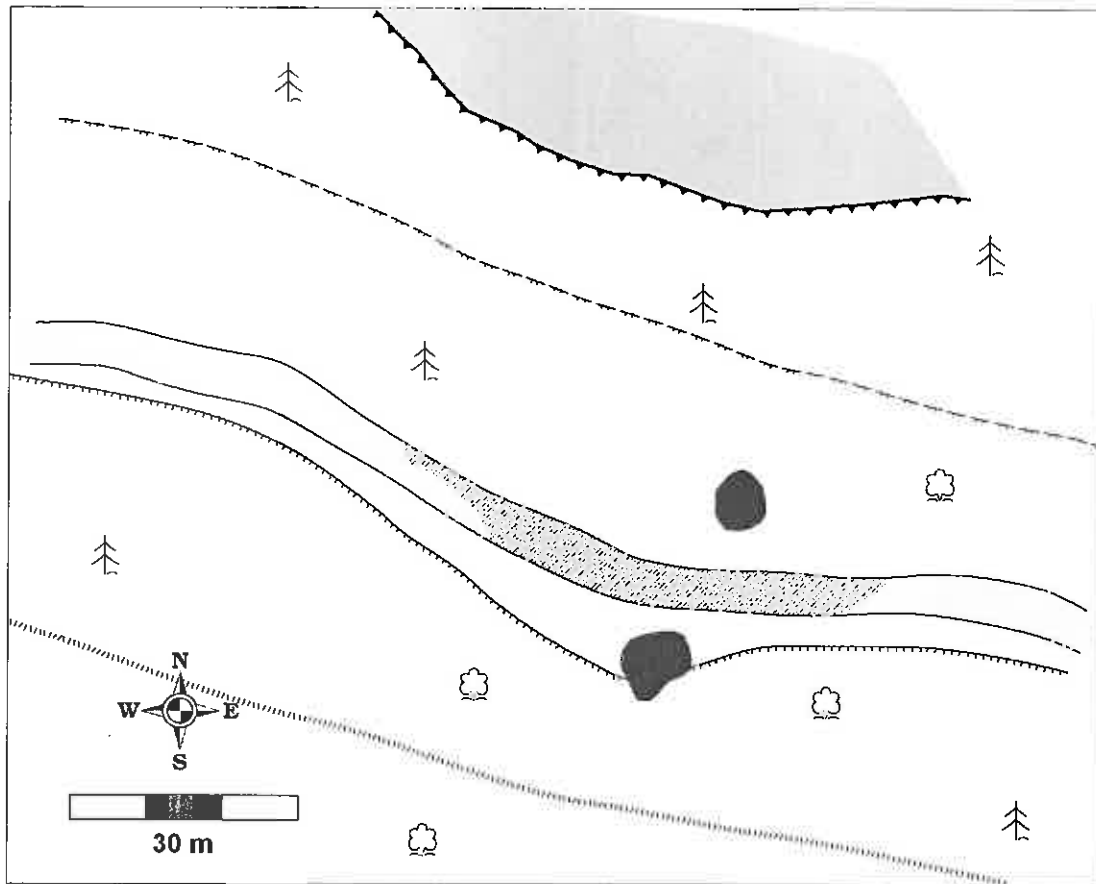
Asuinpaikka sijaitsee Virojoen itärannalla Vaalimaan tien pohjoispuolella olevan Repokivenkankaan alueen pohjoispuolisen mäen lounaislaidalla. Metsätieltä, joka kulkee kapealla, etelään viettävällä noin 25 m mpy terassilla, poimittiin kvartsiartefakteja noin 30 m matkalta. Löytöpaikalla terassi levenee pieneksi muinaiseksi niemekkeeksi, jonka kärjessä on suuri siirtolohkare. Terassin alapuolella törmä laskee loivasti notkelmaan entisille pelloille. Tausta kohoaa tasaisesti yläpuolisille kallioille. Maaperä on hienoa hiekkaa, peruskallio tulee paikoitellen aivan tien pintaan. Löytöalueen ympäristö on avohakattu.

### **Inventointi 2005**

Päivämäärä: 14.9.2005  
Inventoijat: Teemu Mökkönen, Kerkko Nordqvist, Sanna Puttonen, Oula Seitsonen  
Löydöt: KM 35739: 1 kvartsiartefakti, 4 kpl  
Havaintomahdollisuudet: Hyvät  
Koko: -  
Lähilöydöt: Käpysuo 1 n. m SE, Käpysuo 2 n. m SE, Retkorpi n. 600 m SE, Repokivenkangas 1 n. 450 m S, Repokivenkangas 4 n. 450 m S,  
Kartat: Peruskarttaote s. 130, yleiskarttaluonnos s. 131  
Valokuvat: s. 132



Peruskarttaote 36. 3042 11 Miehikkälä (Helsinki 1968), mittakaava 1:20 000.



### Virolahti Repokivenkangas 5

Virolahden inventointi 2005  
 Yleiskarttaluonnos 1:1000  
 14.9.2005  
 Piirt. O. Seitsonen  
 Digit. K. Nordqvist

- |  |                |  |           |
|--|----------------|--|-----------|
|  | terassin harja |  | löytöalue |
|  | terassin tyvi  |  | kallio    |
|  | korkeuskäyrä   |  | metsätie  |
|  | siirtolohkare  |  |           |

Yleiskarttaluonnos 19.



Kuva 47. K. Nordqvist, S. Puttonen ja O. Seitsonen löytöalueella, luoteesta. T. Mökkönen  
14.9.2005.

Liite 1. Aikaisemmat inventoinnit ja tarkastukset.

Vuosi	Tutkija	Tutkimus	Kohde
1885	A. R. Blomqvist	inventointi	
1905	H. J. Heikel	tarkastus	Viirolahden pitäjän Heikkilän kylän kivikautinen asuinpaikka ( + Ahopelto)
1905	J. Rinne	tarkastus	Poholaisen väkivi Viirolahden Kotolan kylässä
1907	A. M. Tallgren	tarkastus	"Yhtä ja toista Vehkalahdelta ja Viirolahdelta"
1920	G. Rosén	inventointi	
1967	M. Koskimies	inventointi	
1983	J.-P. Taavitsainen	tarkastus	Vähä-Harvajaniemen röykkiöt
1983	J.-P. Taavitsainen	tarkastus	Sydänkyylän röykkiö
1983	J.-P. Taavitsainen	tarkastus	Pajulahden Kurksuon kivikautinen asuinpaikka
1984	J.-P. Taavitsainen	tarkastus	Harvajaniemen röykkiöt
1984	J.-P. Taavitsainen	tarkastus	Vaalimaan Perämetsän kampa- ja nuorakeraaminen asuinpaikka
1990	T. Miettinen	tarkastus	Vähä-Harvajaniemen röykkiöt
1990	T. Miettinen	tarkastus	Sydänmaan Rajaniemen kiviröykkiöhauta
1991	T. Miettinen	tarkastus	Eerikkälän Latokallion esihistoriallisen kohteen tarkastus
1991	T. Miettinen	tarkastus	Suuren Lakansaaren esihistoriallisen kohteen tarkastus
1992	M. Hölttä & K. Peltonen	inventointi	Lapuri-projektin maainventointi
1999	K. Lesell	tarkastus	Viirolahden Metsola, kivikautisen löytöpaikan tarkastus
1999	K. Lesell	tarkastus	Viirolahti Repokivenkangas, kivikautisen asuinpaikan tarkastus
2000	T. Karjalainen	inventointi	Viirolahti-Hamina vesihuoltolinjan arkeologinen inventointi
2000	T. Mökkönen	tarkastus	Viirolahti Paturanta, pronssikautisen/vanhemman rautakauden asuinpaikan tarkastus
2001	M. Kykyri	tarkastus	Viirolahti Vähä-Harvajaniemi, pronssi- ja rautakauden röykkiöiden tarkastus
2004	P. Uino & E. Mikkola	tarkastus	Viirolahti Vuorilampi 1, kivikautisen asuinpaikan tarkastus
2004	T. Mökkönen	tarkastus	Viirolahti Muurassuovuori, hiilimilialueen tarkastus

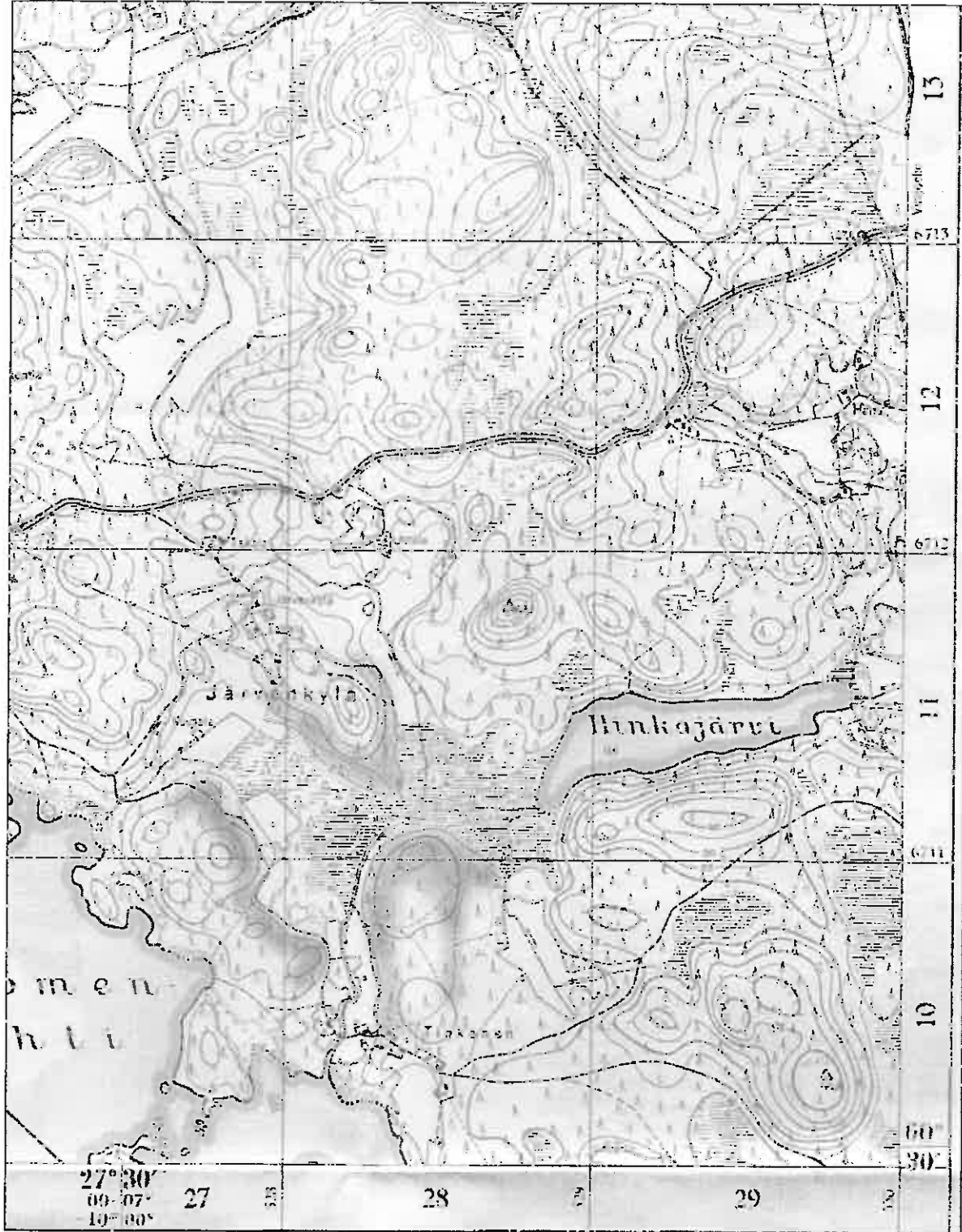


Liite 2. Inventoinnissa löydettyt ja tarkastetut kohteet.

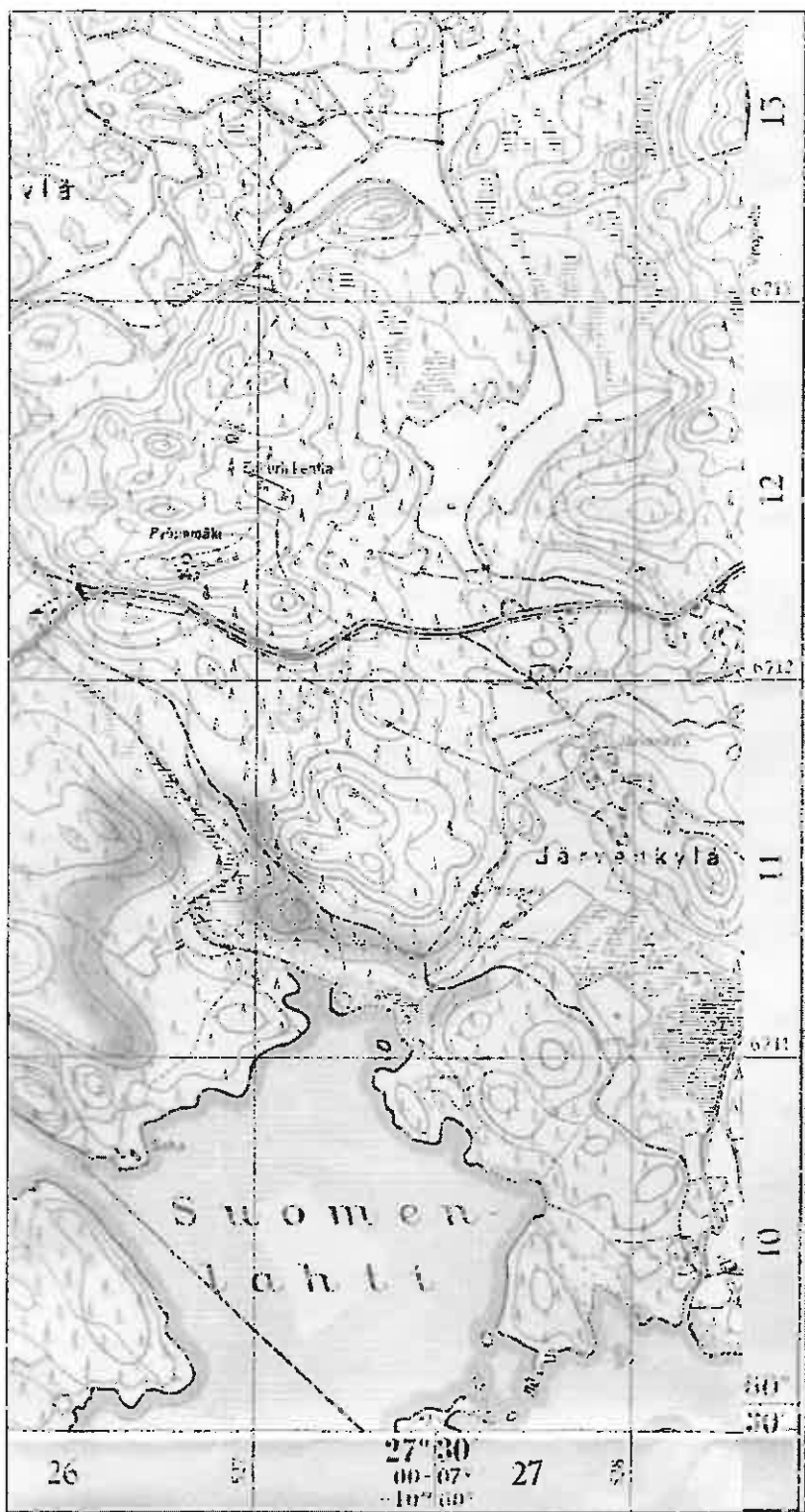
Kohde nro ja nimi	Tyyppi	Ajoitus	Löydöt (RM)	Löytölaji	Perruskartta	x	y	z (m nppv)
Virolahti 42 Riikikorvenkangas A	Asuinpaikka	Kivikausi	-	-	3042 11 Miehikkälä	6722 21	539 15	20-25
Virolahti 42 Riikikorvenkangas B	Asuinpaikka	Kivikausi	-	-	3042 11 Miehikkälä	6722 19	353904	20
Virolahti 42 Riikikorvenkangas C	Asuinpaikka	Kivikausi	-	-	3042 11 Miehikkälä	6722 27	353922	22,5
Virolahti 48 Parunranta	Asuinpaikka	Neoliittinen kivikausi - varhaismetallikausi	35708	keramiikkaa, kvartsia	3042 07 Klamila	670979	353043	12,5
Repokivenkangas 1 A	Asuinpaikka	Kivikausi	35709	kvartsia, palanutta luuta	3042 11 Miehikkälä	672130	353806	22,5-24
Repokivenkangas 1 B	Asuinpaikka	Kivikausi	35709	kvartsia	3042 11 Miehikkälä	672128	353811	22,5-24
Repokivenkangas 1 C	Asuinpaikka	Kivikausi	35709	kvartsia	3042 11 Miehikkälä	672132	353822	20-22,5
Repokivenkangas 1 D	Asuinpaikka	Kivikausi	35709	kvartsia	3042 11 Miehikkälä	672130	353834	22,5-24
Virolahti 49 (Kreetan kohde)	Röykkiö	Pronssikausi	-	-	3042 07 Klamila	671158	352672	15
Virolahti 50 Korkiamäki	Röykkiö	Pronssi-rautakausi	-	-	3042 07 Klamila	671084	352835	12,5
Virolahti 51 Päkinoja 1	Asuinpaikka	Neoliittinen kivikausi	35710	keramiikkaa, kvartsia	3042 07 Klamila	671089	352847	15
Virolahti 52 Päkinoja 2	Asuinpaikka	Neoliittinen kivikausi	35710	kvartsia	3042 07 Klamila	671089	352847	15
Aitasuonkangas A	Ryssänhauta	Historiallinen	-	-	3042 10 Virolahti	671613	353309	22,5
Virolahti 53 (Maastomiehet 94)	Ryssänhauta	Historiallinen	-	-	3042 10 Virolahti	671612	353320	22,5
Aitasuonkangas B	Tervahauta	Historiallinen	-	-	3042 10 Virolahti	671612	353320	22,5
Aitasuonkangas C	Ryssänhauta	Historiallinen	-	-	3042 10 Virolahti	671615	353331	22,5
Virolahti 53 (Maastomiehet 94)	Ryssänhauta	Historiallinen	-	-	3042 10 Virolahti	671615	353331	22,5
Virolahti 54 Heaja (Vanha kartano)	Asuinpaikka	Neoliittinen kivikausi	35711	kvartsia	3042 10 Virolahti	671498	353270	13-14
Virolahti 55 Harjula	Kvartsilöytöpaikka	Kivikausi	35712	kvartsia	3042 10 Virolahti	671772	353034	20
Virolahti 56 Järvenvuori	Kvartsilöytöpaikka	Kivikausi	35713	kvartsia	3042 10 Virolahti	671330	353242	23-25
Virolahti 57 Kantaniitty	Löytöpaikka	Historiallinen	35714	keramiikkaa, kvartsia (tulus?), savtivistettä	3042 10 Virolahti	671225	353270	5
Virolahti 58 Pajusaari 1	Kvartsilöytöpaikka	Neoliittinen kivikausi - varhaismetallikausi	35715	kvartsia	3042 10 Virolahti	671301	353830	12,5
Virolahti 59 Pajusaari 2	Kvartsilöytöpaikka	Neoliittinen kivikausi - varhaismetallikausi	35716	kvartsia	3042 10 Virolahti	671331	353804	12,5
Virolahti 60 Syrjäjä	Kvartsilöytöpaikka	Neoliittinen kivikausi - varhaismetallikausi	35717	kvartsia	3042 10 Virolahti	671513	353763	15
Virolahti 61 Tyvräänmäki	Kvartsilöytöpaikka	Kivikausi	35718	kvartsia	3042 10 Virolahti	671481	353478	17,5
Virolahti 62 Uusipeito A	Kvartsilöytöpaikka	Kivikausi	35719	kvartsia	3042 10 Virolahti	671988	353697	20
Virolahti 62 Uusipeito B	Kvartsilöytöpaikka	Kivikausi	35719	kvartsia	3042 10 Virolahti	671982	353694	17,5

Kohde nro ja nimi	Tyyppi	Ajoitus	Löydöt (kml)	Löytölaji	Peruskartta	x	y	z (m nuppi)
Viirolahti 63 Haankangas 1	Asuinpaikka	Kivikausi	35720	keramiikkaa, kvartssia, palanutta luuta	3042 11 Miehikkälä	672092	353744	20
Viirolahti 64 Haankangas 2	Asuinpaikka	Kivikausi	35721	kvartssia	3042 11 Miehikkälä	672106	353750	27
Viirolahti 65 Retkorpi 1 A	Asuinpaikka	Kivikausi	35722	kvartssia	3042 11 Miehikkälä	672130	353742	25
Viirolahti 65 Retkorpi 1 B	Asuinpaikka	Kivikausi	35722	kvartssia	3042 11 Miehikkälä	672127	353750	25
Viirolahti 66 Retkorpi 2 A	Kvartsihöytöpaikka	Kivikausi	35723	kvartssia	3042 11 Miehikkälä	672126	353758	20
Viirolahti 66 Retkorpi 2 B	Kvartsihöytöpaikka	Kivikausi	35723	kvartssia	3042 11 Miehikkälä	672126	353779	20
Viirolahti 67 Hytti	Asuinpaikka	Kivikausi	35724	kvartssia, palanutta luuta	3042 11 Miehikkälä	672311	353478	27,5
Viirolahti 68 Kangassuo	Kvartsihöytöpaikka	Kivikausi	35725	kvartssia	3042 11 Miehikkälä	672065	53166	36
Viirolahti 69 Käpysuo 1	Asuinpaikka	Kivikausi	35726	kvartssia	3042 11 Miehikkälä	672159	353761	25
Viirolahti 70 Käpysuo 2	Asuinpaikka	Kivikausi	35727	kvartssia	3042 11 Miehikkälä	672178	353747	25
Viirolahti 71 Pajusaarenoja 1 A	Kvartsihöytöpaikka	Kivikausi	35728	kvartssia	3042 11 Miehikkälä	672243	353875	22,5
Viirolahti 71 Pajusaarenoja 1 B	Kvartsihöytöpaikka	Kivikausi	35728	kvartssia	3042 11 Miehikkälä	672257	353858	22,5
Viirolahti 72 Pajusaarenoja 2	Asuinpaikka	Kivikausi	35729	kvartssia, kivilaji-iskos	3042 11 Miehikkälä	672265	353889	20
Viirolahti 73 Pajusaarenoja 3 A	Asuinpaikka	Neoliittinen kivikausi	35730	keramiikkaa, kvartssia	3042 11 Miehikkälä	672262	353878	20
Viirolahti 73 Pajusaarenoja 3 B	Asuinpaikka	Kivikausi	35730	kvartssia	3042 11 Miehikkälä	672269	353870	20
Viirolahti 74 Perälä 1	Asuinpaikka	Kivikausi	35731	kvartssia	3042 11 Miehikkälä	672121	353942	22,5
Viirolahti 75 Perälä 2	Kvartsihöytöpaikka	Kivikausi	35732	kvartssia	3042 11 Miehikkälä	672103	353956	17,5
Viirolahti 76 Rajämäki 2	Asuinpaikka	Kivikausi	35733	kvartssia	3042 11 Miehikkälä	672322	353827	25-30
Viirolahti 77 Rajämäki 3	Asuinpaikka	Kivikausi	35734	kvartssia, palanutta luuta	3042 11 Miehikkälä	672343	353838	25
Viirolahti 78 Rapamäki A	Asuinpaikka	Kivikausi	35735	tasatulta, kvartssia, kivilaji-iskoksia, palanutta luuta	3042 11 Miehikkälä	672197	353885	22,5
Viirolahti 78 Rapamäki B	Asuinpaikka	Kivikausi	35735	kvartssia, palanutta luuta	3042 11 Miehikkälä	672201	353884	22,5
Viirolahti 78 Rapamäki C	Asuinpaikka	Kivikausi	35735	kvartssia, kivilaji-iskos	3042 11 Miehikkälä	672201	353888	20
Viirolahti 79 Repokivenkangas 2 A	Asuinpaikka	Kivikausi	35736	kvartssia	3042 11 Miehikkälä	672085	353819	25
Viirolahti 79 Repokivenkangas 2 B	Asuinpaikka	Kivikausi	35736	kvartssia	3042 11 Miehikkälä	672081	353821	25
Viirolahti 80 Repokivenkangas 3	Asuinpaikka	Kivikausi	35737	kvartssia	3042 11 Miehikkälä	672090	353804	18
Viirolahti 81 Repokivenkangas 4	Asuinpaikka	Kivikausi	35738	kvartssia	3042 11 Miehikkälä	672142	353794	25
Viirolahti 82 Repokivenkangas 5	Asuinpaikka	Kivikausi	35739	kvartssia	3042 11 Miehikkälä	672149	353776	25

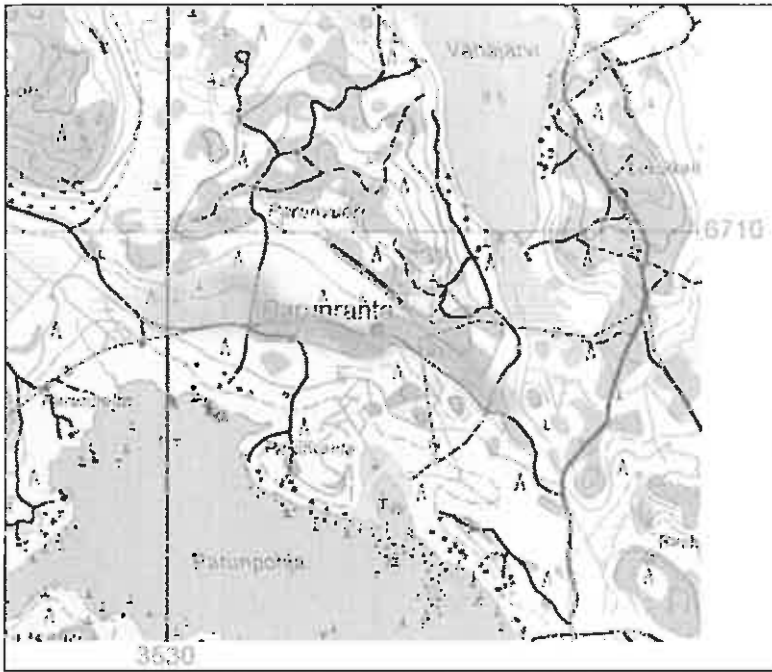
Liite 3. Inventoidut alueet merkitty karttaotteisiin lilalla.



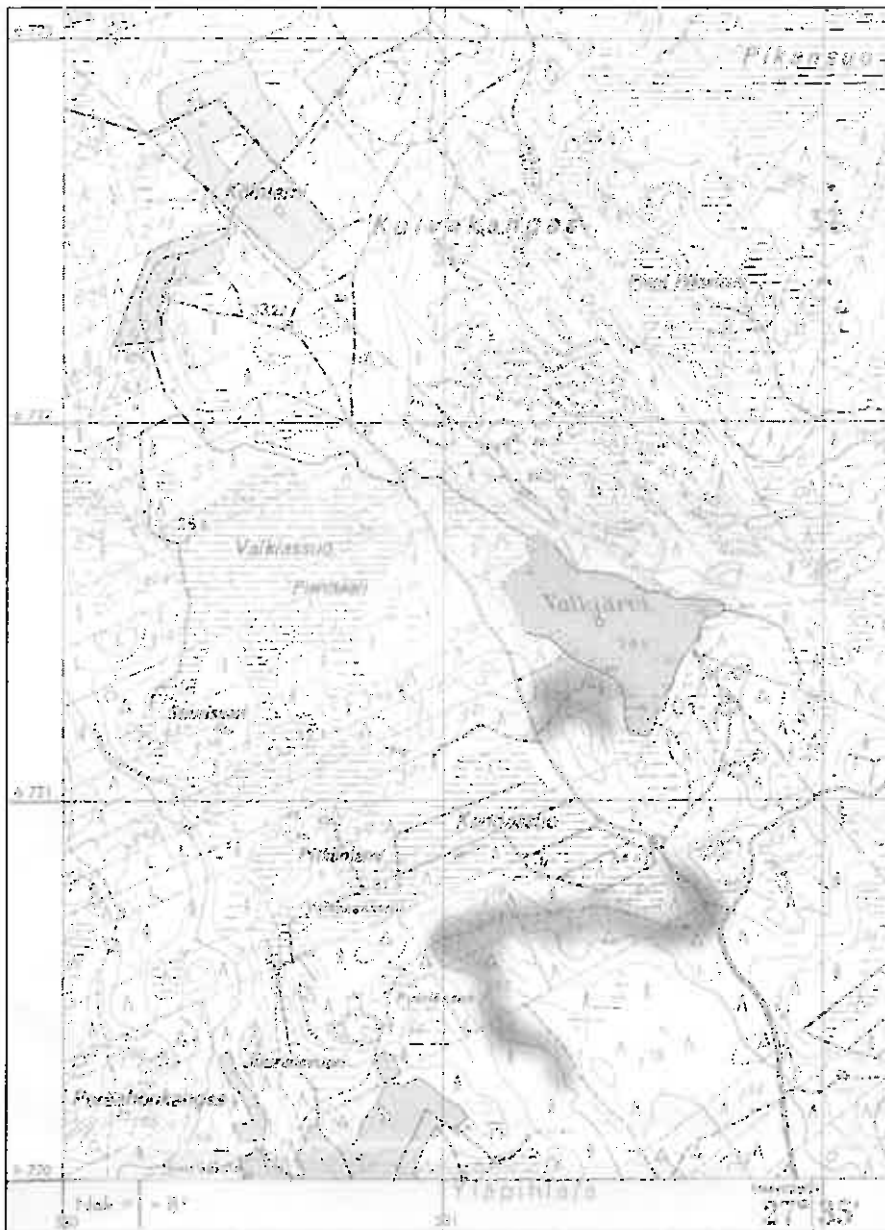
Peruskarttaote 3042 07 Klamila (Helsinki 1943), mittakaava 1:20 000.



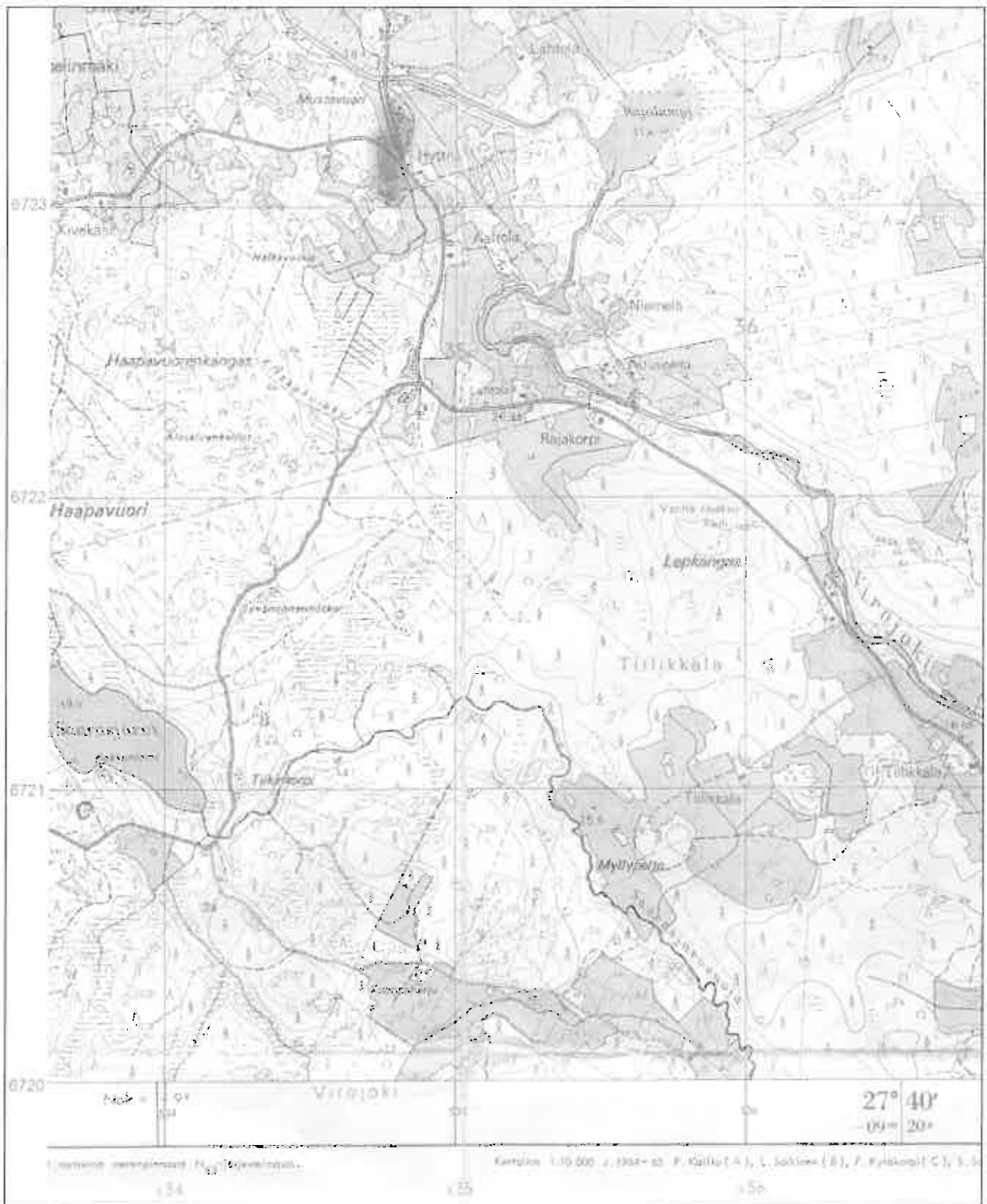
Peruskarttaote 3042 07 Klamila (Helsinki 1943), mittakaava 1:20 000.



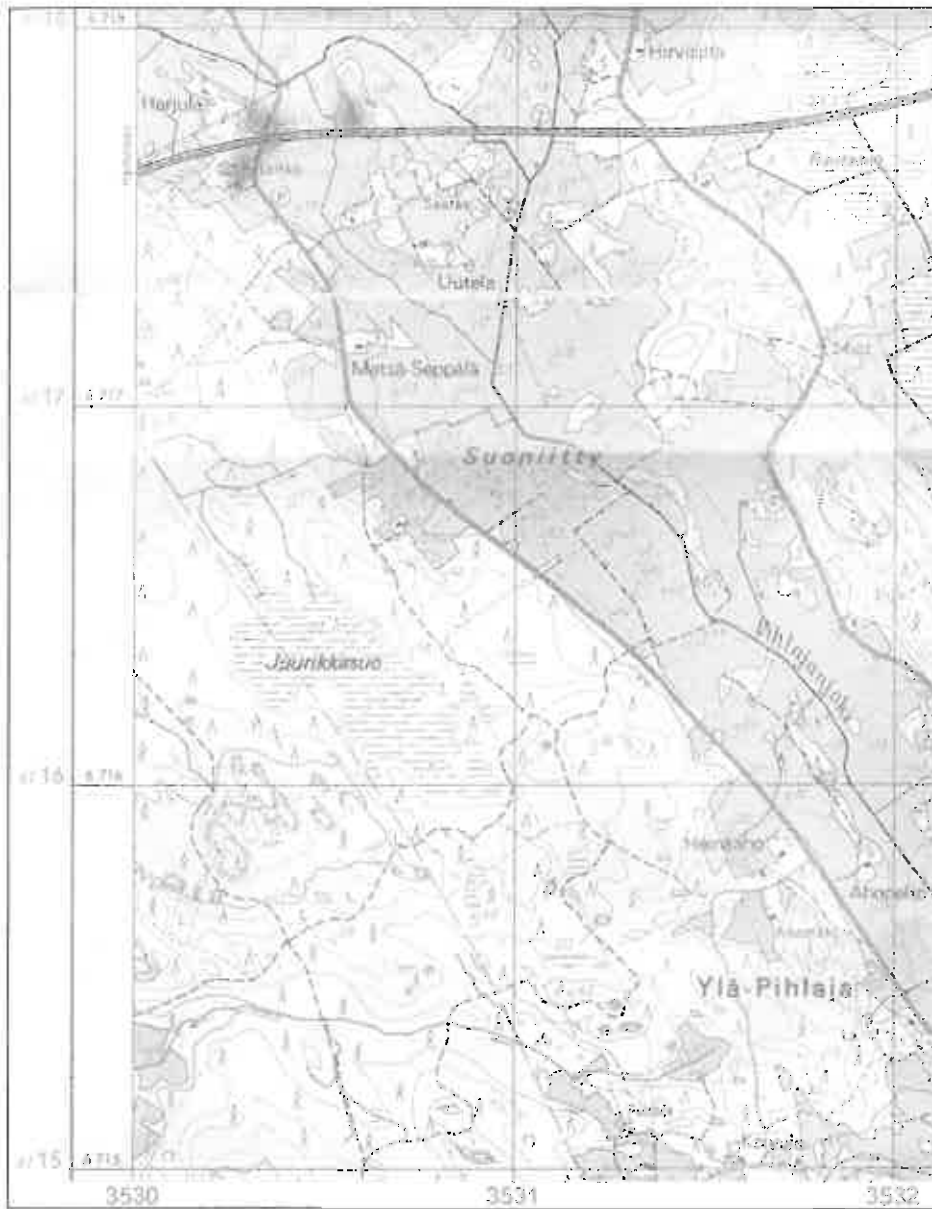
Peruskarttaote 2. 3041 12 Hanski (Helsinki 1968), mittakaava 1:20 000.



Peruskarttaote 3042 11 Miehikkälä (Helsinki 1968), mittakaava 1:20 000.



Peruskarttaote 3042 11 Miehikkälä (Helsinki 1968), mittakaava 1:20 000.

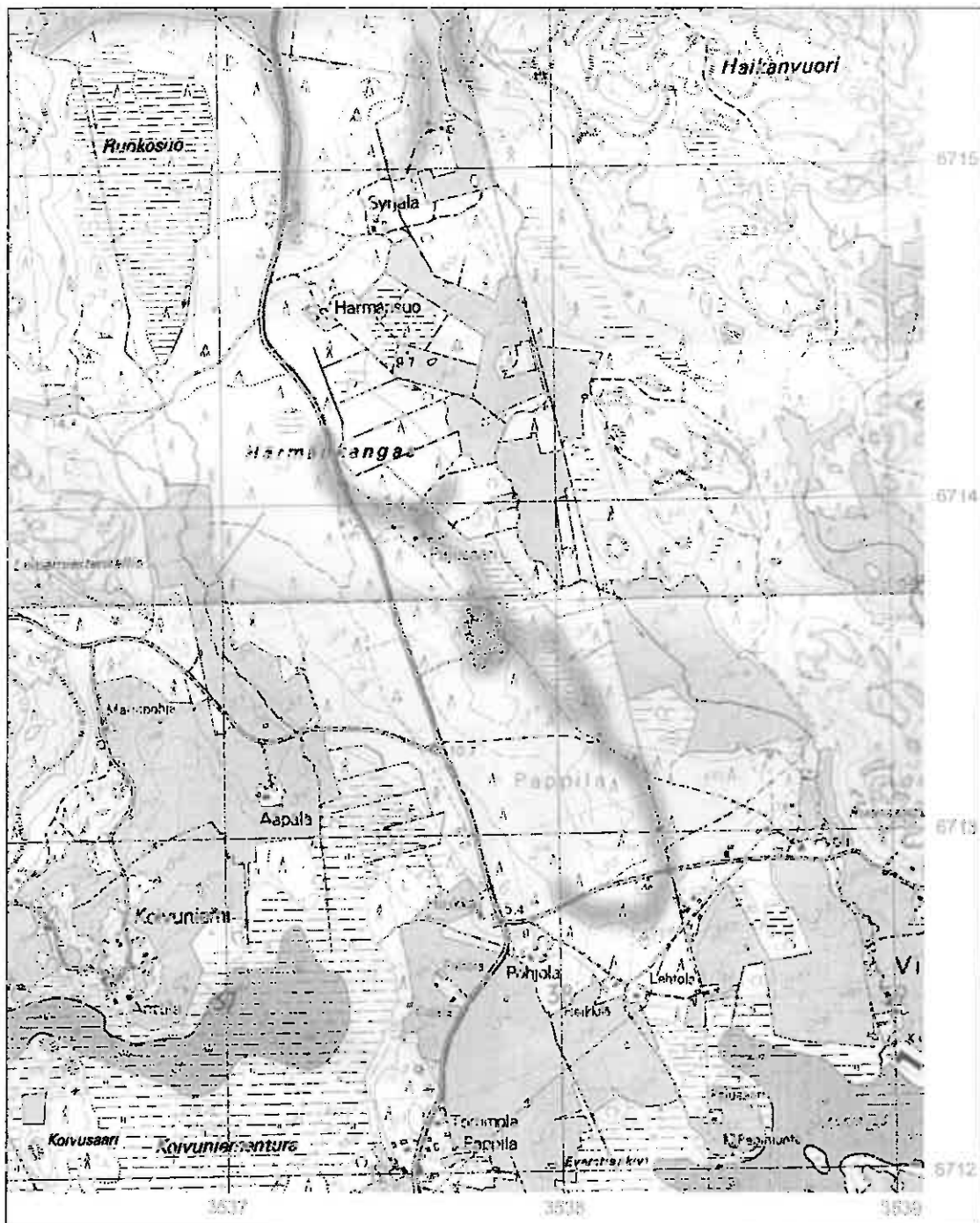


Peruskarttaote 3042 10 Virolahti (Helsinki 1968), mittakaava 1:20 000.

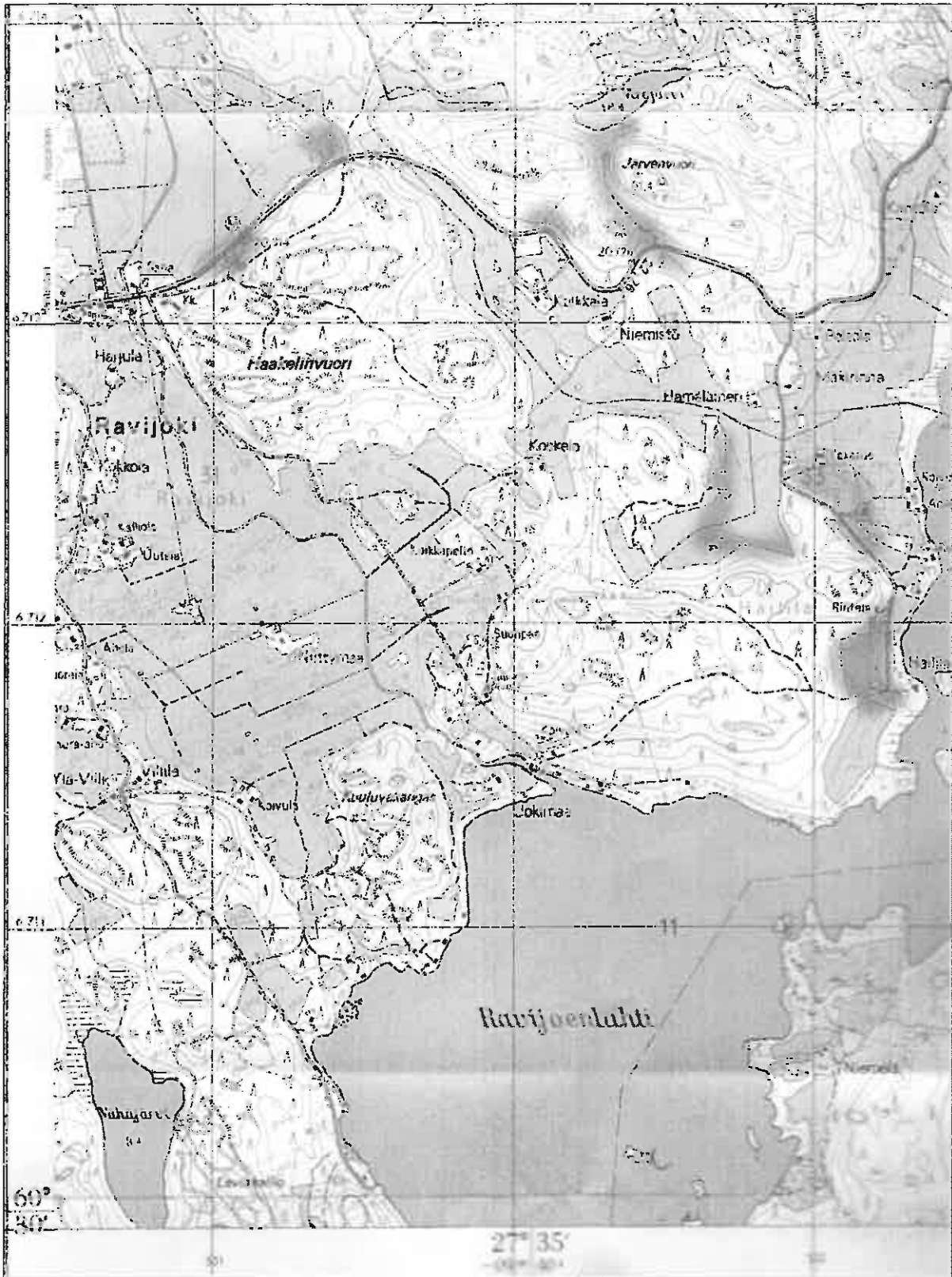




Peruskarttaote 3042 10 Virolahti (Helsinki 1968), mittakaava 1:20 000.

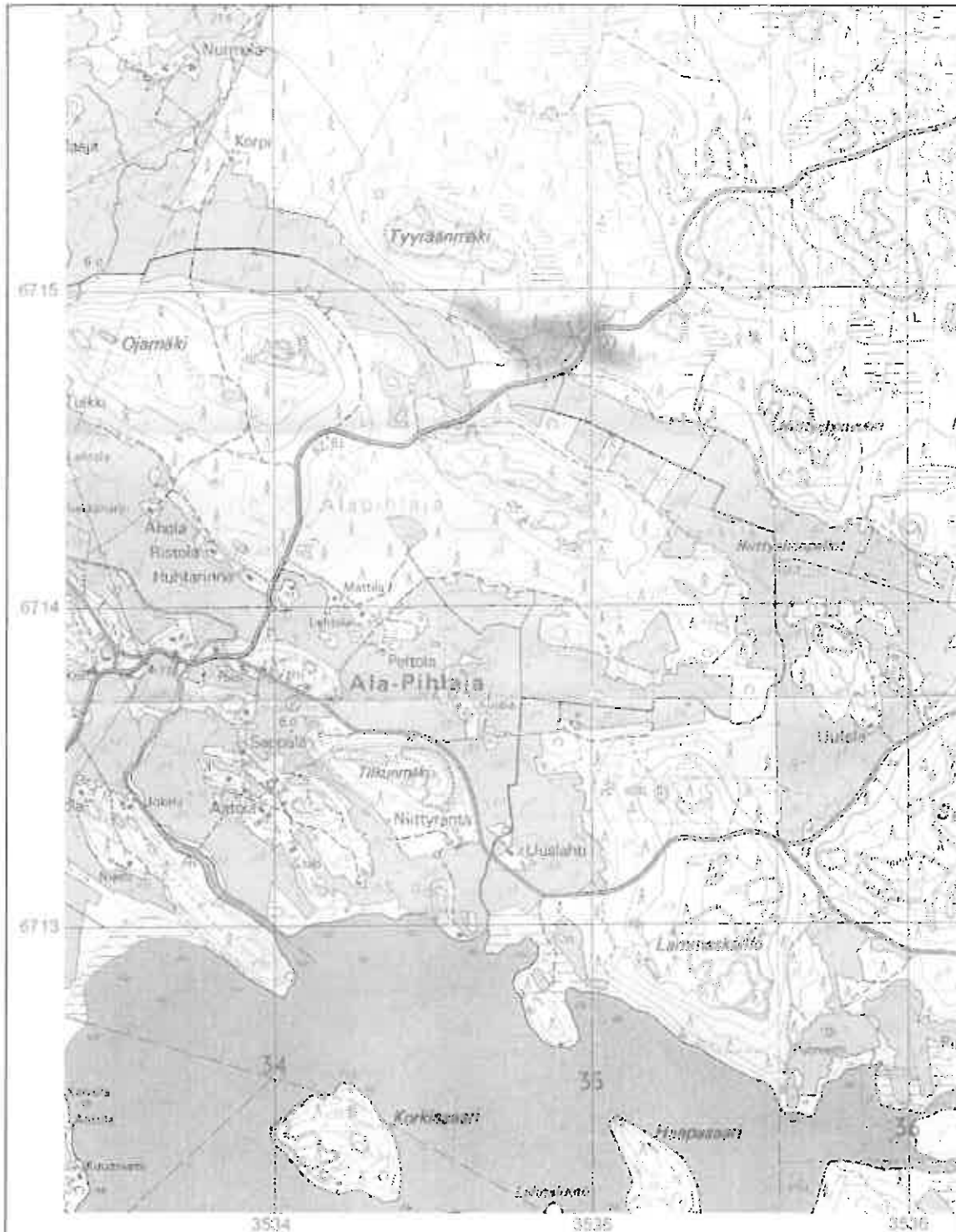


Peruskarttaote 3042 10 Virolahti (Helsinki 1968), mittakaava 1:20 000.

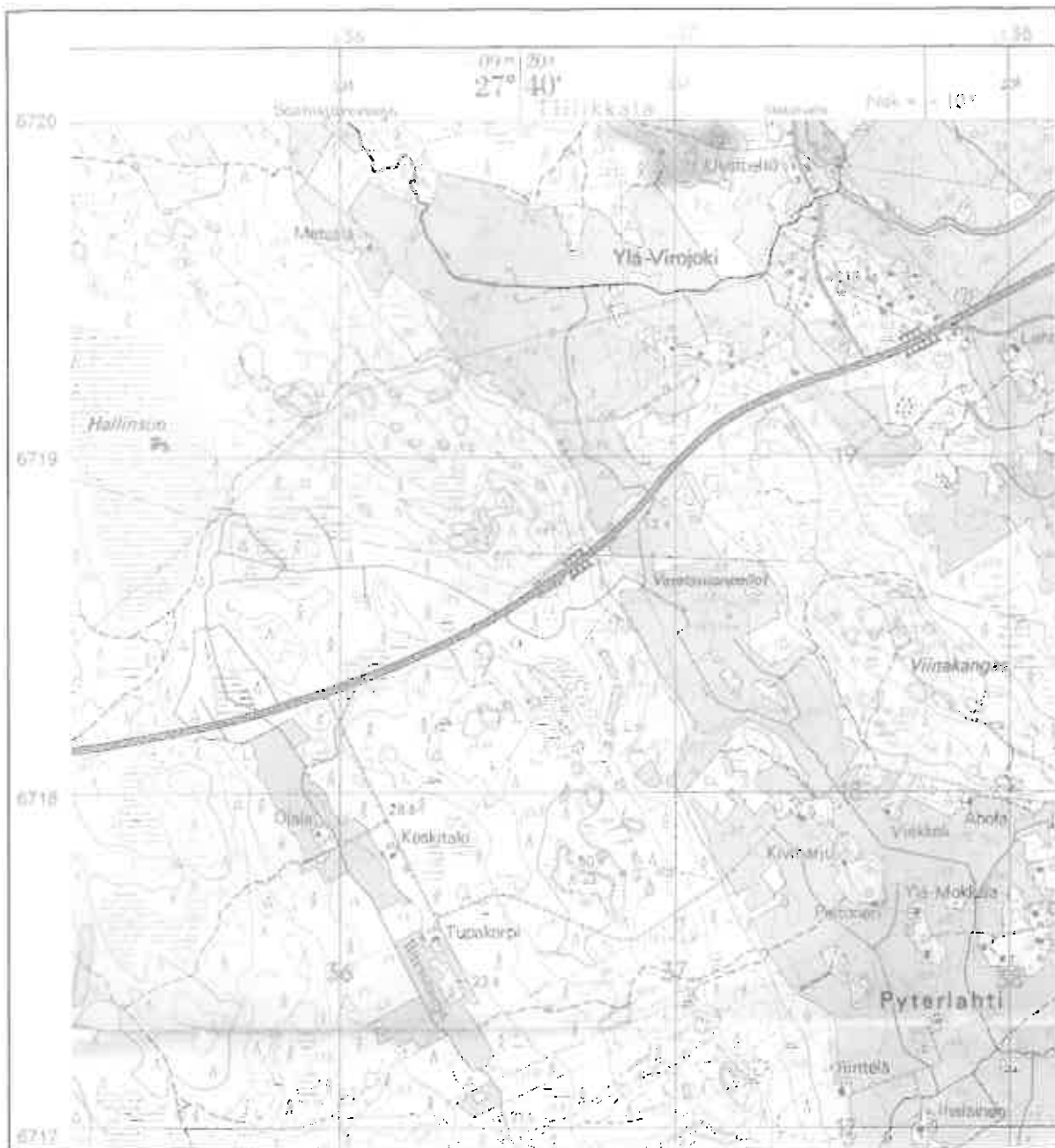


Peruskarttaote 3042 10 Virolahti (Helsinki 1968), mittakaava 1:20 000.





Peruskarttaote 3042 10 Virolahti (Helsinki 1968), mittakaava 1:20 000.



Peruskarttaote 3042 10 Virolahti (Helsinki 1968), mittakaava 1:20 000.