

Paksuniemi asumus jäännös	MH-tunnus: 152384
----------------------------------	--------------------------

Kohdetyyppi:	1 Asuinpaikat	Haltija:	181 Metsätalous Länsi-Lappi
Ajoitus:	7116 Uusi aika	Ylläpitäjä:	181 Metsätalous Länsi-Lappi
Rakentamisvuosi:		Kunta:	698 Rovaniemi
Lukumäärä:	1		

Koordinaattiselitys:	Geometria tuotettu:
Koordinaatit:	4 Gps-mittaus, korjaamaton
X 7427151, Y 3448109, Z 193	Löydöt:

Taustatiedot

vanha peruskartta

Ympäristön kuvaus

Saittajärven Paksuniemi, jonka maaperä on moreenia. Alueella kasvaa kuusta ja koivua.

Kohteen kuvaus

Paikalla on pienen tuvan jäännös, joka erottuu neliön muotoisena maapenkkinä. Maapenkissä on muutamia perustuskiviä. Rakennelman koko on 3 x 2,5 metriä. Pitkät sivut kulkevat idästä länteen. Tuvan länsipuolella on tulipaikka, jossa on 1960 luvun tiiliä. Rakennelman päällä kasvaa pieni kuusi. Maapenkki on 50 cm korkea ja 70 cm leveä. Koko asuinsija on muuta maata korkeammalla.

Viereisellä nuotiolla on tiiliä joissa luvut LLI -65 ja -1-65. Tällä kohtaa on ilmeisesti sijainnut 1960 -luvun kartoissa merkattu kämpä.

Kohteen rajaus

Kohde rajautuu pistemäisesti raunion keskeltä mitattuun gps pisteeseen.

Tulkinta

Vanha saamelaisasumus 1600–1700 luvulta. Paikalla on luultavasti ollut kalakenttä kuten viereisessä Pitkäniemenkin kärjessä ja järven lounaiskulmassa.

Lisätietoja***Toimenpiteet******Tarkastukset***

Tila: 3 Toteutettu Laji: 6 Suojeluarvojen tarkastus Tarkastusvuosi: 2012
 Tarkastuspvm: 8.8.2012 Tarkastaja: T. Karjalainen
 Kuvaus:

Viranomaisrekisterinro:

Kunto: 1 Hyvä

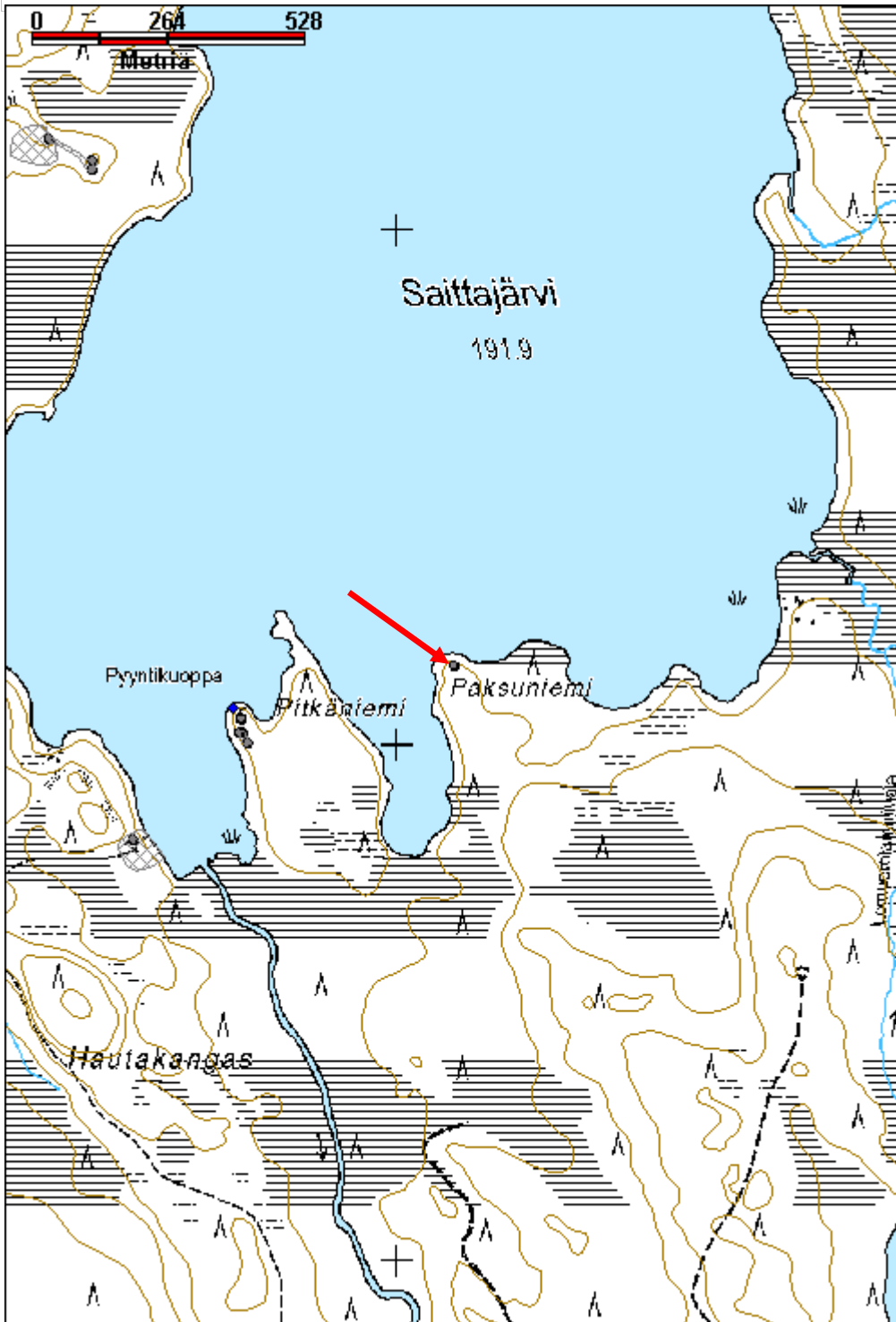
Arvotus:	3 Esitys mj-luokka II	Olotila:	2 Ei käytössä
Selitys:		Kohteen suojelu:	9 Muu suojeluarvo
		Selitys:	

Ympäristön suojelu:	0 Ei määritelty
Selitys:	



Asumuksen seinien paikat erottuvat suorakaiteen muotoisena hiekkavallina.

Kohdetyyppi:	1 Asuinpaikat	Copyright:	© <i>Metsähallitus</i> 2008 © <i>Maanmittauslaitos 1/MML/08</i>
Koordinaatit:	X 7427151, Y 3448109, Z 193	Mittakaava:	1:10 000



Saittajärvi kalakenttä	MH-tunnus: 152348
-------------------------------	--------------------------

Kohdetyyppi:	1 Asuinpaikat	Haltija:	181 Metsätalous Länsi-Lappi
Ajoitus:	7116 Uusi aika	Ylläpitäjä:	181 Metsätalous Länsi-Lappi
Rakentamisvuosi:		Kunta:	698 Rovaniemi
Lukumäärä:	4		

Koordinaattiselitys:	Geometria tuotettu:
Koordinaatit:	4 Gps-mittaus, korjaamaton
X 7426795, Y 3447503, Z 193	Löydöt:

Taustatiedot

sutigis

Ympäristön kuvaus

Kohde sijaitsee Saittajärven lounaiskulmassa. Paikalla on vanha pihaniitty, joka on kivinen ja laskee järveen. Ympäriellä on sekametsä.

Kohteen kuvaus

Paikalla on kolme vuokrakämpän rakennusta, jotka on siirretty paikalle. Vuokrakämppien ympärillä on niittynä vanha kalakenttä. Kohdepisteessä on 2 x 2 x 0,5 metrin kokoinen luonnonkiviraunio, jossa on muistokyltti paikalla tapahtuneesta murhasta vuonna 1918, jossa sai surmansa Erkki Suopajärvi. Murhaaja poltti paikalla sijainneen kämpän ruumiineen ja sai tuomion Rovaniemen käräjillä 16.10.1918.

Kohteen rajaus

Kohde rajautuu aluemaisesti niittyalueen ylle, joka on vanha kalakenttä.

Tulkinta

Kalakenttä, jossa voi olla myös vanhoja saamelaisperäisen asutuksen jälkiä ja myöhempiä kämppien raunioita. Alueella on vanhoja rakennuksia, joista osa on ilmeisesti ollut alueella ja osa on sinne tuotu tai uudelleen pystytetty.

Lisätietoja**Toimenpiteet****Tarkastukset**

Tila: 3 Toteutettu Laji: 6 Suojeluarvojen tarkastus Tarkastusvuosi: 2012
Tarkastuspvm: 7.8.2012 Tarkastaja: T. Karjalainen
Kuvaus:

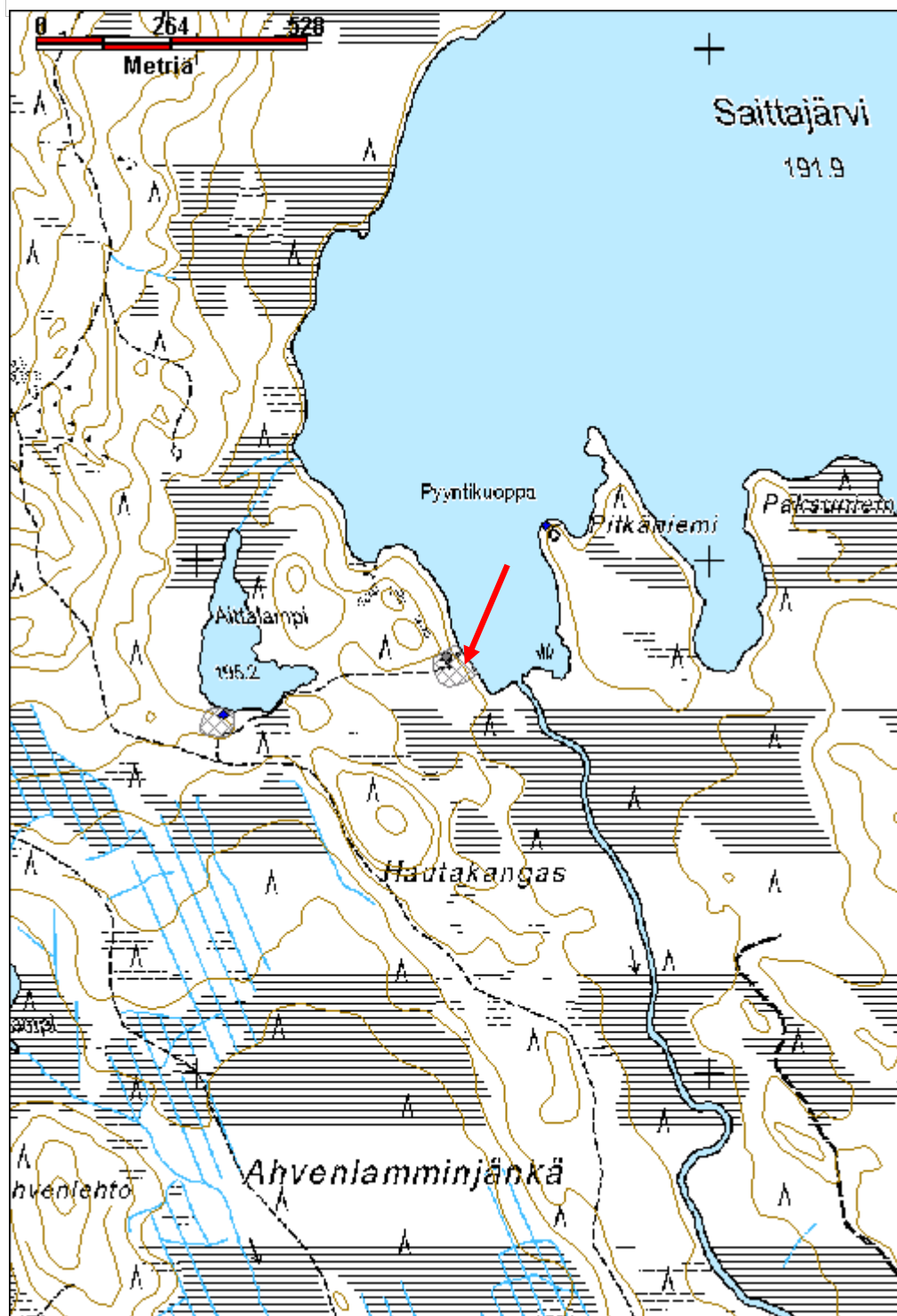
Viranomaisrekisterinro:**Kunto:** 1 Hyvä**Olotila:** 2 Ei käytössä

Arvotus:	3 Esitys mj-luokka II	Kohteen suojelu:	9 Muu suojeluarvo
Selitys:		Selitys:	
Ympäristön suojelu:	0 Ei määritelty		
Selitys:			



Yleisnäkymä kentälle järveltä kuvattuna.

Kohdetyyppi:	1 Asuinpaikat	Copyright:	© Metsähallitus 2008 © Maanmittauslaitos 1/MML/08
Koordinaatit:	X 7426795, Y 3447503, Z 193	Mittakaava:	1:10 000



Kenttälähti kivi- ja varhaismetallikautinen asuinpaikka

MH-tunnus: 151111

Kohdetyyppi:	1 Asuinpaikat	Haltija:	181 Metsätalous Länsi-Lappi
Ajoitus:	7111 Kivikausi	Ylläpitäjä:	181 Metsätalous Länsi-Lappi
Rakentamisvuosi:		Kunta:	698 Rovaniemi
Lukumäärä:	1		

Koordinaatti- selitys:		Geometria tuotettu:	4 Gps-mittaus, korjaamaton
Koordinaatit:	X 7411369, Y 3426507, Z 110	Löydöt:	24627,34352

Taustatiedot

Sutigis ja muinaisjäännösrekisteri

Ympäristön kuvaus

Kohde sijaitsee Kontojärven itärannalla, hiekkarannalla.

Kohteen kuvaus

Valtion metsien puolella ei havaittu mitään merkkejä asuinpaikasta. Yksityismaalla muutaman metrin päässä valtion maan rajasta, mökkirannassa oli hiekalla runsaasti kvartseja ja palaneita kiviä.

Kohteen rajaus

Kohde rajautuu aluemaisesti asuinpaikan alueelle.

Tulkinta

Kivi- ja varhaismetallikautinen asuinpaikka.

Lisätietoja

Muinaisjäännösrekisterinumero. 699010524.

Muinaiskalupäiväkirja löydöt: KM 24627, KM 34352:1 - 5.

Aikaisemmat tutkimukset: Inventointi 1988. Hannu Kotivuori.

Toimenpiteet**Tarkastukset**

Tila: 3 Toteutettu Laji: 6 Suojeluarvojen tarkastus Tarkastusvuosi: 2012

Tarkastuspvm: 29.5.2012 Tarkastaja: T. Karjalainen

Kuvaus:

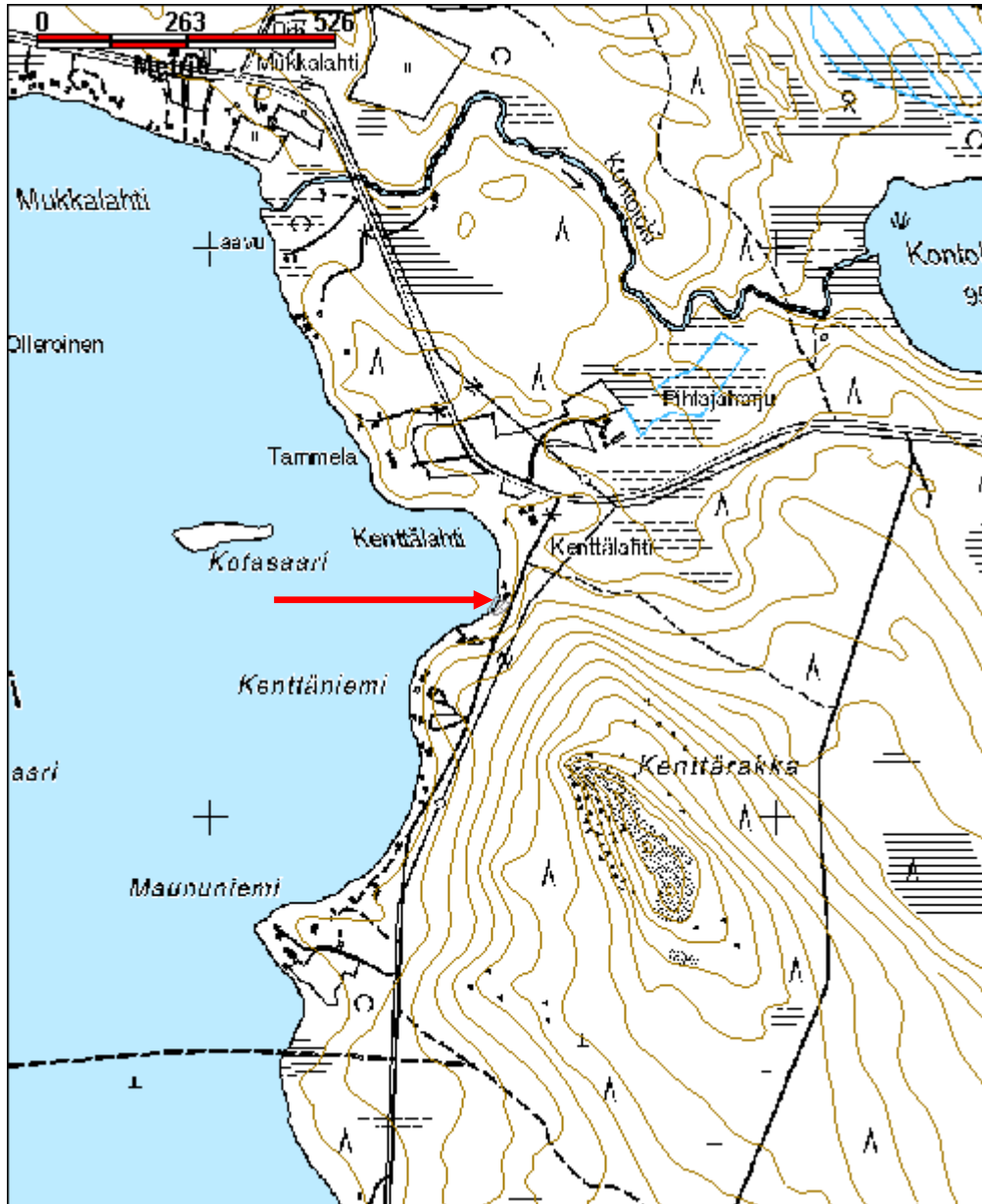
Viranomais- rekisterinro:	699010524	Kunto:	1 Hyvä
		Olotila:	2 Ei käytössä
Arvotus:	3 Esitys mj-luokka II	Kohteen suojelu:	2 Muinaisjäännösrekisteri II
Selitys:		Selitys:	

Ympäristön suojelu:	0 Ei määritelty
Selitys:	



Kenttälahden ranta, jossa oli kvartsi-iskoksia.

Kohdetyyppi:	1 Asuinpaikat	Copyright:	© <i>Metsähallitus 2008</i> © <i>Maanmittauslaitos 1/MML/08</i>
Koordinaatit:	X 7411369, Y 3426507, Z 110	Mittakaava:	1:10 000



Marraskoski hakkaukset	MH-tunnus: 150917
-------------------------------	--------------------------

Kohdetyyppi:	11 Taide/muistomerkit	Haltija:	181 Metsätalous Länsi-Lappi
Ajoitus:	7118 Historiallinen aika	Ylläpitäjä:	181 Metsätalous Länsi-Lappi
Rakentamisvuosi:		Kunta:	0
Lukumäärä:	1		

Koordinaattiselitys:	Geometria tuotettu: 4 Gps-mittaus, korjaamaton
Koordinaatit: X 7412033, Y 3430571, Z 84	Löydöt:

Taustatiedot

Muinaisjäännösrekisteri 699010100

Ympäristön kuvaus

Marraskosken avokallio joen länsirannalla. Paikka on usein veden peitossa.

Kohteen kuvaus

Kohteessa on muinaisjäännösrekisterin mukaan neljä hakkausta, jotka ovat vaurioituneet joen perkauksessa. Hakkauksia on epäilty esihistoriallisiksi ja historiallisiksi. Inventoinnissa ei havaittu mitään hakkauksiin liittyvää. Inventointiajankohtana joki oli osittain kevättulvassa ja hakkaukset saattoivat olla veden alla.

Kohteen rajaus

Kohde rajautuu pistemäisesti muinaisjäännösrekisterissä ilmoitettuun sijaintipaikkaan.

Tulkinta

Kivihakkaukset, jotka ovat ainakin osittain tuhoutuneet.

Lisätietoja

Hakkaukset ovat inventoineet Jorma Leppäaho 1936, Aarni Erä-Esko 1954 ja Hannu Kotivuori 1988.

Toimenpiteet***Tarkastukset***

Tila: 3 Toteutettu Laji: 6 Suojeluarvojen tarkastus Tarkastusvuosi: 2012
 Tarkastuspvm: 25.5.2012 Tarkastaja: T. Karjalainen
 Kuvaus:

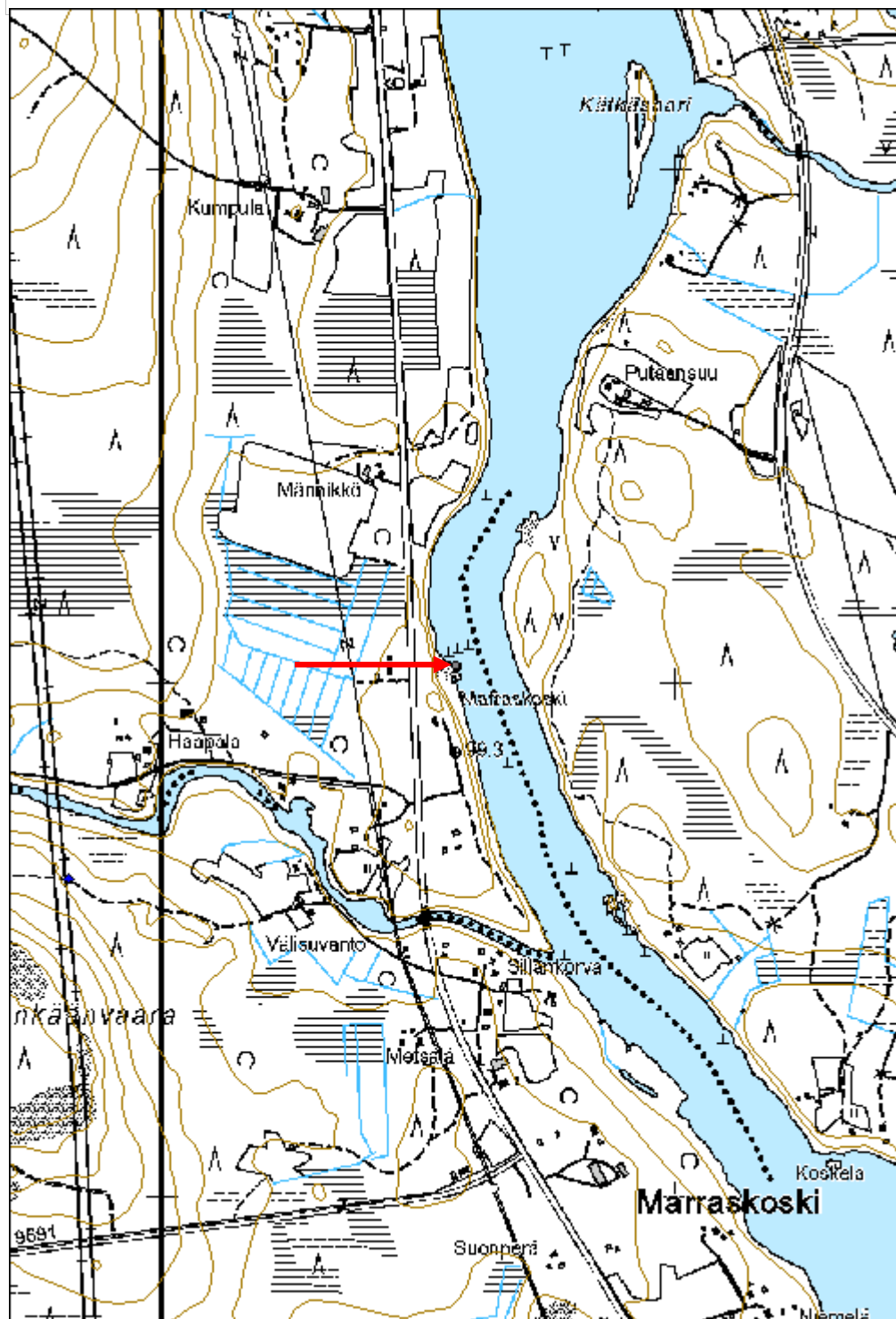
Viranomaisrekisterinro:	699010100	Kunto:	3 Huono
		Olotila:	2 Ei käytössä
Arvotus:	3 Esitys mj-luokka II	Kohteen suojelu:	2 Muinaisjäännösrekisteri II
Selitys:		Selitys:	

Ympäristön suojelu:	0 Ei määritelty
Selitys:	



Inventointiaikana hakkaukset olivat veden alla, kuvassa kosken kohdalla.

Kohdetyyppi:	11 Taide/muistomerkit	Copyright:	© <i>Metsähallitus</i> 2008 © <i>Maanmittauslaitos 1/MML/08</i>
Koordinaatit:	X 7412033, Y 3430571, Z 84	Mittakaava:	1:10 000



Mukkakoski 1 kivikautinen asuinpaikka

MH-tunnus: 151288

Kohdetyyppi:	1 Asuinpaikat	Haltija:	181 Metsätalous Länsi-Lappi
Ajoitus:	7111 Kivikausi	Ylläpitäjä:	181 Metsätalous Länsi-Lappi
Rakentamisvuosi:		Kunta:	698 Rovaniemi
Lukumäärä:	1		

Koordinaattiselitys:		Geometria tuotettu:	4 Gps-mittaus, korjaamaton
Koordinaatit:	X 7404908, Y 3414515, Z 165	Löydöt:	KM 39267

Taustatiedot

Sutigis, muinaisjäännösrekisteri, kohde no 1000011645.

Ympäristön kuvaus

Kohde sijaitsee Typpyräjoen eteläpuolella, Mäntyvaaran pohjoisrinteessä. Kohtaan, johon kivikautinen asuinpaikka on merkattu, on tehty uusi hiekkatie Typpyräjoen rantaan, etelärannan suuntaisesti. Tie kulkee asuinpaikan päältä koillisesta lounaaseen.

Kohteen kuvaus

Kivikautisesta asuinpaikasta havaittiin kvartseja tien leikkauksen paljastamasta maasta. Löydöt ovat 4 kvartsi-iskosta, jotka löytyivät pisteestä x 3414525, y 7404901. Piste on tien yläpuolella rinteessä 10 metrin etäisyydellä tiestä hiekkakuopan reunassa. Löydöt on luetteloitu Kansallismuseon kokoelmiin numerolla KM 39267: 1 – 4.

Kohteen rajaus

Kohde rajautuu tien ja hiekkakuopan väliin hiekkaterassille. Terassi on osittain kuorittu noin 40 x 30 metrin kokoinen alue, jonka keskipisteenä on löytökohta. Terassi kulkee tien ja joen suuntaisesti.

Tulkinta

Kivikautinen asuinpaikka, joka on suurimmaksi osaksi tuhoutunut hiekkakuopan ja tien teossa.

Lisätietoja

Asuinpaikan vieressä on pyyntikuoppa, joka on muinaisjäännösrekisterissä merkitty samaksi kohteeksi. Reiskassa kohde on Mukkajoki 2.

Toimenpiteet***Tarkastukset***

Tila: 3 Toteutettu Laji: 6 Suojeluarvojen tarkastus Tarkastusvuosi: 2012
Tarkastuspvm: 6.6.2012 Tarkastaja: T. Karjalainen
Kuvaus:

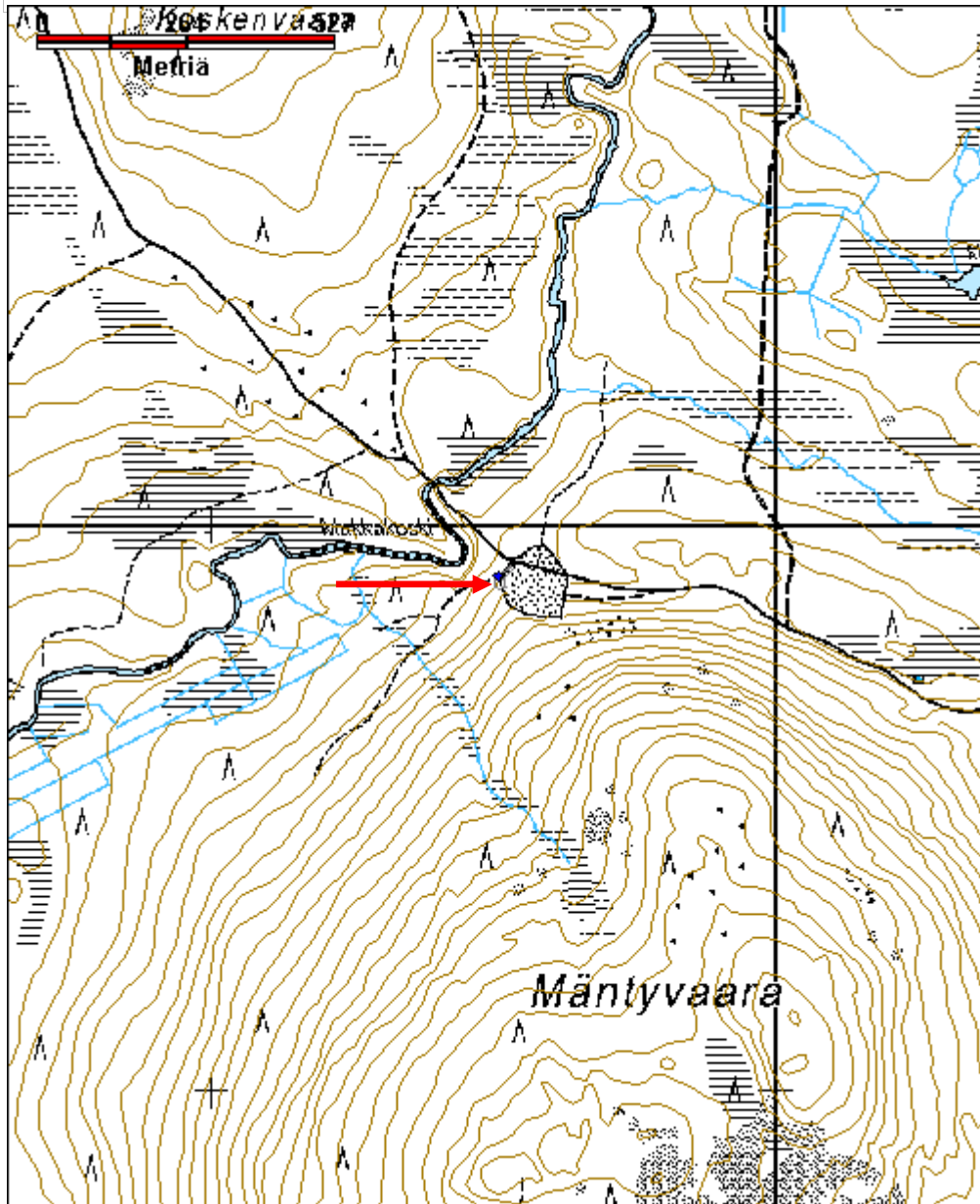
Viranomaisrekisterinro:	1000011645	Kunto:	3 Huono
--------------------------------	------------	---------------	---------

Arvotus:	3 Esitys mj-luokka II	Olotila:	2 Ei käytössä
Selitys:		Kohteen suojelu:	2 Muinaisjäännösrekisteri II
Selitys:		Selitys:	
Ympäristön suojelu:	0 Ei määritelty		
Selitys:			



Kivikautisen asuinpaikan yli on tehty tie.

Kohdetyyppi:	1 Asuinpaikat	Copyright:	© <i>Metsähallitus</i> 2008 © <i>Maanmittauslaitos 1/MML/08</i>
Koordinaatit:	X 7404908, Y 3414515, Z 165	Mittakaava:	1:10 000



Pirttivaara luode kivikautinen asuinpaikka	MH-tunnus: 152227
---	--------------------------

Kohdetyyppi:	1 Asuinpaikat	Haltija:	181 Metsätalous Länsi-Lappi
Ajoitus:	7111 Kivikausi	Ylläpitäjä:	181 Metsätalous Länsi-Lappi
Rakentamisvuosi:		Kunta:	698 Rovaniemi
Lukumäärä:	1		

Koordinaatti-selitys:	Geometria tuotettu: 4 Gps-mittaus, korjaamaton
Koordinaatit: X 7429616, Y 3467920, Z 184	Löydöt: 38752:1-3, 39268: 1 – 3.

Taustatiedot

Muinaisjäännösrekisteri kohde: 1000011621 ja sutigis

Ympäristön kuvaus

Kohde sijaitsee Soiden välisellä hiekkajuotilla joka kulkee pohjoisesta etelään. Suon reunassa on näkyvissä muinainen rantavalli, jonka reunassa asuinpaikka on sijainnut. Alueella kasvaa mäntymetsä.

Kohteen kuvaus

Hiekkajuotin päällä kulkee metsäautotie, jonka ojien penkereissä on kvartsi-iskoksia, palanutta luuta ja palaneita kiviä noin 10 metrin matkalla koordinaatin x 3467827, y 7429564 ympärillä. Asuinpaikalla on suon rantapenkereessä useita epämääräisiä kuoppia, jotka liittyvät asuinpaikan rakenteisiin. Asuinpaikan kohdalla hiekka on paikoin haalean punaiseksi värjäytynyttä. Paikalla kasvaa mäntymetsä hienossa hiekkamaassa ja idänpuoleisen suon keskellä näkyy lampi, jonka vesi on aikanaan ulottunut asuinpaikalle saakka.

Epämääräisiä kuoppia havaittiin noin 10 kappaletta 30 x 20 metrin alueella pisteen 3467910 y 7429615 ympärillä suon ja tien välisellä hiekkakankaalla. Muinaisjäännösrekisterin kohdekuvauksessa sanotaan kuoppia olevan noin 200 metrin matkalla.

Kohteesta tallennettiin 5 kvartsi-iskosta, 2 kvartsiydintä ja 7 kpl. Palanutta luuta, jotka on tallennettu KM numerolle 39268.

Kohteen rajaus

Kohde rajautuu aluemaisesti kivikautisten asuinpaikkalöytöjen ja havaittujen kuoppien ylle.

Tulkinta

Kivikautinen asuinpaikka, joka ilmenee löytöinä ja epämääräisen muotoisina kuoppina.

Lisätietoja

Muinaisjäännösrekisterissä kohde on merkitty pyyntikuopiksi, joiden yhteydessä on pienialainen kivikautinen asuinpaikka. Kohteesta on löytöjä, jotka on merkitty muinaiskalupäiväkirjaan KM numerolla: 38752:1 - 3.

Toimenpiteet

Tarkastukset

Tila: 3 Toteutettu Laji: 6 Suojeluarvojen tarkastus Tarkastusvuosi: 2012

Tarkastuspvm: 2.8.2012 Tarkastaja: T. Karjalainen

Kuvaus:

Viranomais- rekisterinro:	1000011621	Kunto:	1 Hyvä
Arvotus:	3 Esitys mj-luokka II	Olotila:	2 Ei käytössä
Selitys:		Kohteen suojelu:	2 Muinaisjäännösrekisteri II
		Selitys:	

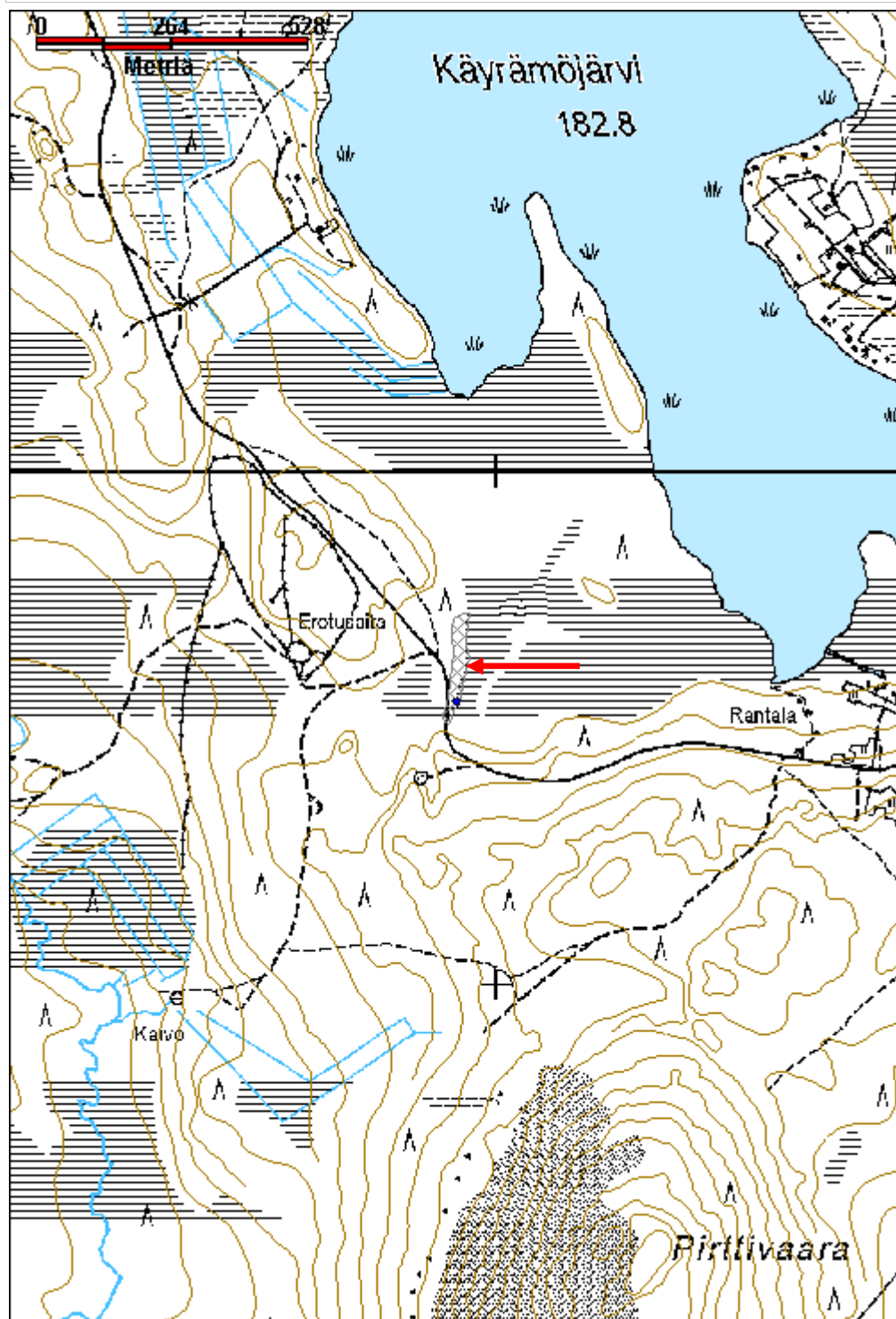
Ympäristön suojelu:	0 Ei määritelty
--------------------------------	-----------------

Selitys:	
-----------------	--



Asuinpaikkalöydöt on poimittu kuvassa tien oikeanpuolen ravista.

Kohdetyyppi:	1 Asuinpaikat	Copyright:	© Metsähallitus 2008 © Maanmittauslaitos 1/MML/08
Koordinaatit:	X 7429616, Y 3467920, Z 184	Mittakaava:	1:10000



Leirintäalue kivikautinen asuinpaikka

MH-tunnus: 152698

Kohdetyyppi:	1 Asuinpaikat	Haltija:	181 Metsätalous Länsi-Lappi
Ajoitus:	7111 Kivikausi	Ylläpitäjä:	181 Metsätalous Länsi-Lappi
Rakentamivuosi:		Kunta:	698 Rovaniemi
Lukumäärä:	1		

Koordinaattiselitys:		Geometria tuotettu:	4 Gps-mittaus, korjaamaton
Koordinaatit:	X 7442783, Y 3416626, Z 125	Löydöt:	

Taustatiedot

sutigis ja muinaisjäännösrekisterin kohde numero 699010243.

Ympäristön kuvaus

Molokokönkään itäranta, jossa kasvaa hiekkamaalla mäntymetsä. Alueella on vanhan leirintäalueen rakennuksia ja niiden välinen alue on tasattu hiekkakentäksi, johon johtaa tie.

Kohteen kuvaus

Paikalla ei tehty mitään uusia havaintoja kivikautisesta asuinpaikasta. Alueella on laavuja rakennuksia ja tulisijoja turisteille. Paikalla on kaadettu puu, jonka pilkassa on turistien nimikirjaimia. Kivikautisen asuinpaikan havainnoista Hannu Kotivuori kertoo muinaisjäännösrekisterissä seuraavaa: Kohde sijaitsee Ounasjoen Molokokönkään niskan itärannalla, harjanteelle rakennetun entisen lomakylän ympäristössä ja sen lounaispuolisella alemmalla jokirantatasanteella, jossa grillikatos ja rantasauna. Lomakylän mökkien välissä on todettu pyyntikuoppia ja rantatasanteella asuinpaikkaan viittaavia kiveyksiä ja löytöjä. Rantakaistaleella on ainakin kaksi selvää (halk. 2-3 m, kork. 20–30 cm) ja kaksi epämääräisempää kiveystä. Kivet ovat palaneita. Kiveyksistä ja niiden ympäristöstä on 2006 inventoinnissa otettu talteen kvartssia ja palanutta luuta. Asuinpaikka on ajoitettu kiveysten ja 100 m kaakkoon löytyneen Sunderöy-nuolenkärjen (ROI 241) perusteella myöhäskivikaudelle tai varhaismetallikaudelle. Suurin osa asuinpaikasta on ilmeisesti jäljellä.

Kohteen rajaus

Kohde on rajattu inventoinnissa havaittujen ja Hannu Kotivuoren aikaisempien havaintojen perusteella alueelle, josta on havaintoja kivikautisesta asutuksesta.

Tulkinta

Kivikautinen asuinpaikka.

Lisätietoja***Toimenpiteet******Tarkastukset***

Tila: 3 Toteutettu Laji: 6 Suojeluarvojen tarkastus Tarkastusvuosi: 2012

Tarkastuspvm: 3.9.2012 Tarkastaja: T. Karjalainen
 Kuvaus:

Viranomais- rekisterinro:	699010243	Kunto:	2 Keskinertainen
Arvotus:	3 Esitys mj-luokka II	Olotila:	2 Ei käytössä
Selitys:		Kohteen suojelu:	2 Muinaisjäännösrekisteri II
		Selitys:	

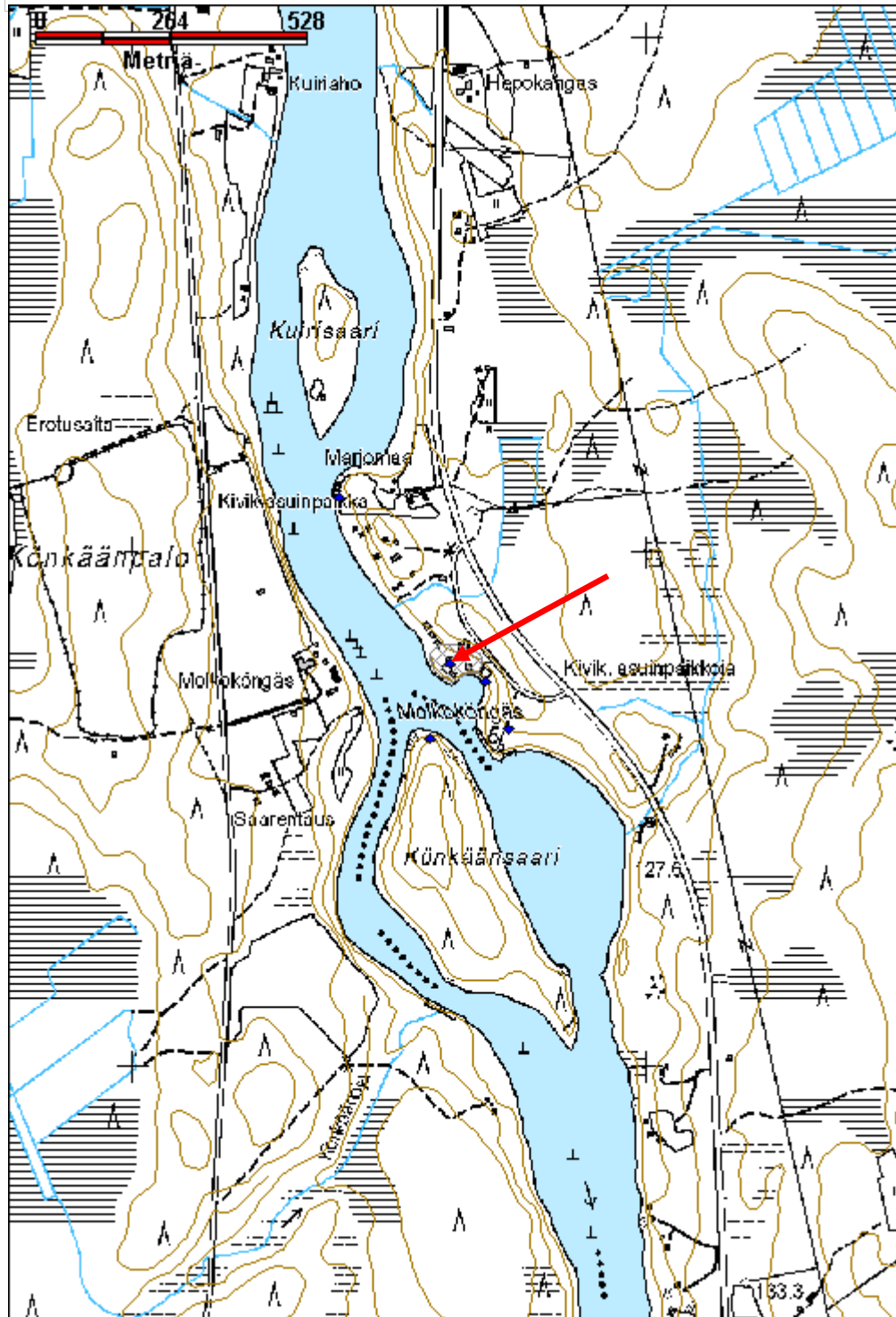
**Ympäristön
suojelu:** 2021 Molkoköngäs

Selitys:



Kivikautiselle asuinpaikalle on tehty leirintäalue, joka ei enää ole käytössä.

Kohdetyyppi:	1 Asuinpaikat	Copyright:	© <i>Metsähallitus</i> 2008 © <i>Maanmittauslaitos 1/MML/08</i>
Koordinaatit:	X 7442783, Y 3416626, Z 125	Mittakaava:	1:10000



Otuslamminmaa 1 kivilatomus	MH-tunnus: 151613
------------------------------------	--------------------------

Kohdetyyppi:	17 Kivi- ja maarakenteet	Haltija:	181 Metsätalous Länsi-Lappi
Ajoitus:	7118 Historiallinen aika	Ylläpitäjä:	181 Metsätalous Länsi-Lappi
Rakentamisvuosi:		Kunta:	698 Rovaniemi
Lukumäärä:	1		

Koordinaattiselitys:	Geometria tuotettu: 4 Gps-mittaus, korjaamaton
Koordinaatit: X 7437466, Y 3407517, Z 151	Löydöt:

Taustatiedot

sutigis

Ympäristön kuvaus

Kohde sijaitsee soiden välisen kiviharjun laella, jossa kasvaa nuori mäntymetsä. Kiviharju kulkee pohjoisesta etelään ja latomuksen kohdalta harju haarautuu myös luoteeseen. Harju on jyrkkä, 10 metriä korkea ja 30 metriä leveä.

Kohteen kuvaus

Kivilatomus on pyöreä ja sen halkaisija on 1,5 metriä ja korkeus 1,30 metriä. Latomus on koottu harjun pyöreistä kivistä ja latomus on siksi aika harva. Kivet ovat halkaisijaltaan 50 cm ja sitä pienempiä. Kummelin laki on tasaisen kupera eikä siinä ole pystykiveä.

Kohteen rajaus

Kohde rajautuu pistemäisesti kivikasan laelta mitattuun gps pisteeseen.

Tulkinta

Kivilatomus, joka voi olla rajamerkki tai maanmittaukseen käytetty merkki. Latomuksen kivet ovat täysin jäkälöityneet, mikä kertoo latomuksen olevan vanhan.

Lisätietoja**Toimenpiteet****Tarkastukset**

Tila: 3 Toteutettu Laji: 6 Suojeluarvojen tarkastus Tarkastusvuosi: 2012
 Tarkastuspvm: 14.6.2012 Tarkastaja: T. Karjalainen
 Kuvaus:

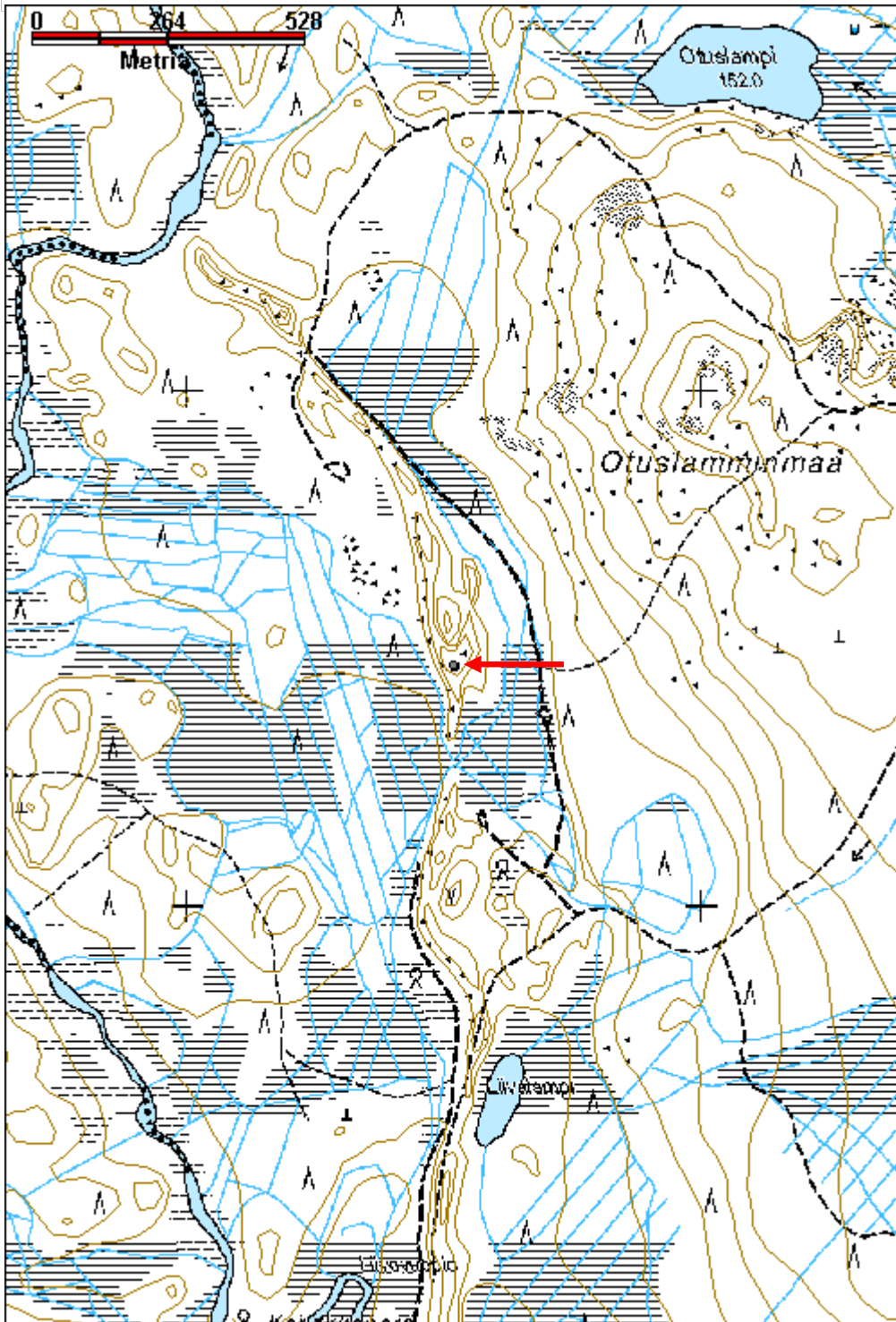
Viranomaisrekisterinro:	Kunto: 1 Hyvä
	Olotila: 2 Ei käytössä
Arvotus: 3 Esitys mj-luokka II	Kohteen 9 Muu suojeluarvo

Selitys:	suojelu: Selitys:
Ympäristön suojelu:	0 Ei määritelty
Selitys:	



Kivilatomus sijaitsee jyrkän, kivisen harjun laella.

Kohdetyyppi:	17 Kivi- ja maarakenteet	Copyright:	© <i>Metsähallitus 2008</i> © <i>Maanmittauslaitos 1/MML/08</i>
Koordinaatit:	X 7437466, Y 3407517, Z 151	Mittakaava:	1:10000



Taka-Riikovaara kivilatomus

MH-tunnus: 152000

Kohdetyyppi:	17 Kivi- ja maarakenteet	Haltija:	181 Metsätalous Länsi-Lappi
Ajoitus:	7116 Uusi aika	Ylläpitäjä:	181 Metsätalous Länsi-Lappi
Rakentamisvuosi:		Kunta:	698 Rovaniemi
Lukumäärä:	2		

Koordinaattiselitys:		Geometria tuotettu:	4 Gps-mittaus, korjaamaton
Koordinaatit:	X 7439058, Y 3412075, Z 200	Löydöt:	

Taustatiedot

Jouko Männyn ilmoitus

Ympäristön kuvaus

Latomus sijaitsee vaaran korkeimmasta laesta suoraan etelään noin 50 metriä. Paikalla on kivinen maa, jossa kasvaa mäntymetsä.

Kohteen kuvaus

Paikalla on 1,3 metriä halkaisijaltaan oleva 1 metrin korkuinen kivitumppi, joka on ladottu kohoavaksi lieriöksi luonnon kivistä. Rakennelman keskellä on korkeimmalla kohdalla matala pystykivi. Laa´at ovat rakennelmassa puoli metriä pitkiä tai sitä pienempiä. Rakennelmassa on noin 7 ladottua laakakivikerrosta. Kivikasan vieressä on kuoppa, mistä kiviä on ladottu kasaan.

Merkistä 34 metriä eteläkaakkoon, suuntaan 150 astetta on viisarikivi, joka on 50 cm korkea pystyyn nostettu laaka, jonka halkaisija on 53 cm. Viisari näkyy varsinaiselle rajamerkillä ja se sijaitsee pisteessä x 3412090, y 7439023.

Kohteen rajaus

Kohde rajautuu pistemäisesti latomuksen keskeltä mitattuun gps pisteeseen.

Tulkinta

Rajamerkki

Lisätietoja**Toimenpiteet****Tarkastukset**

Tila: 3 Toteutettu Laji: 6 Suojeluarvojen tarkastus Tarkastusvuosi: 2012
Tarkastuspvm: 28.6.2012 Tarkastaja: T. Karjalainen
Kuvaus:

Viranomais-

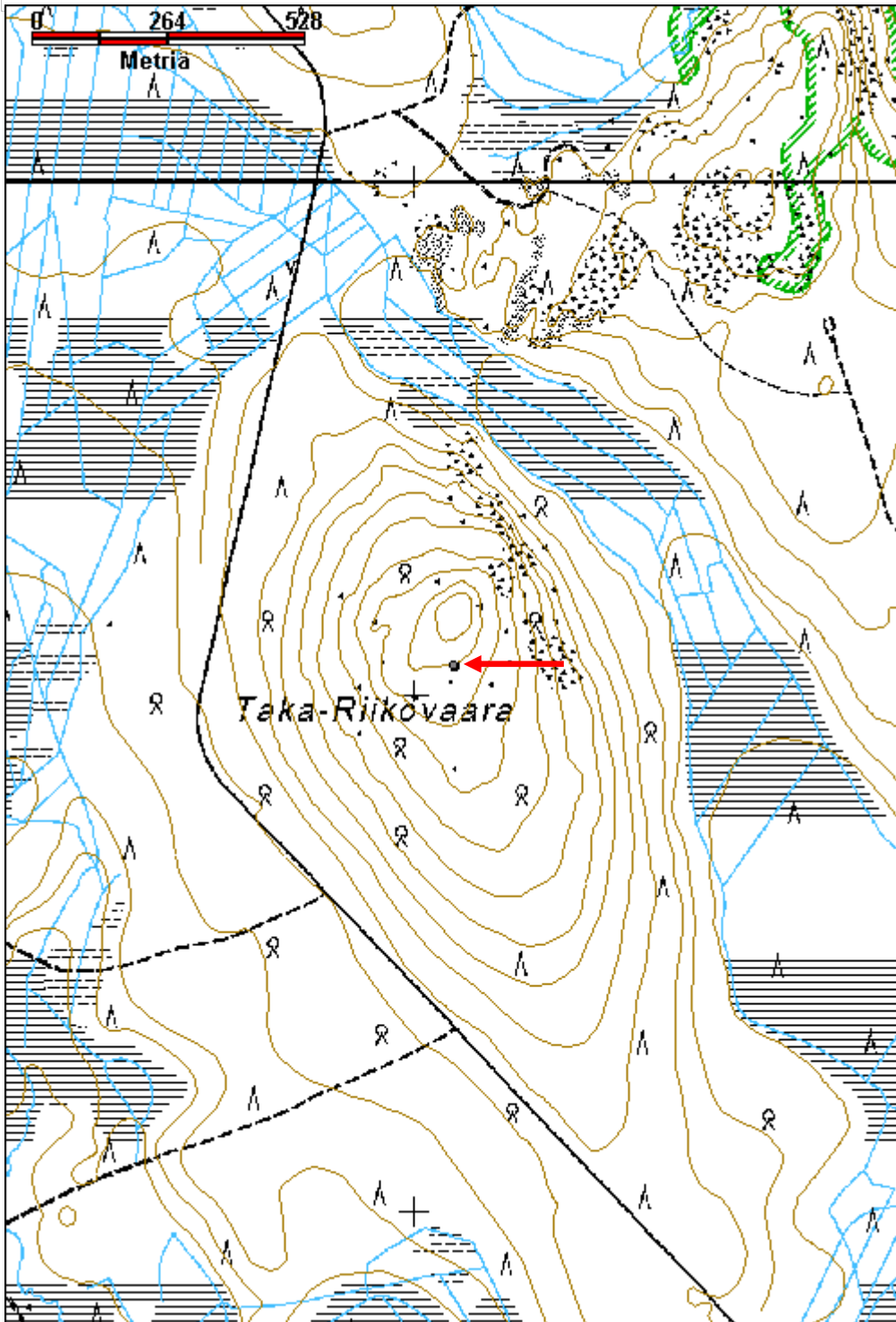
Kunto: 1 Hyvä

rekisterinro:		Olotila: 2 Ei käytössä
Arvotus:	3 Esitys mj-luokka II	Kohteen suojelu: 9 Muu suojeluarvo
Selitys:		Selitys:
Ympäristön suojelu:	0 Ei määritelty	
Selitys:		



Latomus on tehty laakakivistä kylmämuuraamalla. Kivet ovat täysin jäkälöityneet ja seisoheet kauan paikallaan.

Kohdetyyppi:	17 Kivi- ja maarakenteet	Copyright:	© <i>Metsähallitus</i> 2008 © <i>Maanmittauslaitos 1/MML/08</i>
Koordinaatit:	X 7439058, Y 3412075, Z 200	Mittakaava:	1:10000



Selkäinoja kivilatomus	MH-tunnus: 152004
-------------------------------	--------------------------

Kohdetyyppi:	17 Kivi- ja maarakenteet	Haltija:	181 Metsätalous Länsi-Lappi
Ajoitus:	7116 Uusi aika	Ylläpitäjä:	181 Metsätalous Länsi-Lappi
Rakentamisvuosi:		Kunta:	0
Lukumäärä:	1		

Koordinaattiselitys:	Geometria tuotettu:
Koordinaatit:	Löydöt:
X 7429261, Y 3407715, Z 136	4 Gps-mittaus, korjaamaton

<i>Taustatiedot</i>
sutigis
<i>Ympäristön kuvaus</i>
Kivinen harju, jossa kasvaa mäntymetsä. Kohteesta 30 metriä koilliseen kulkee hiekkatie ja 40 metriä länteen on suo. Kohde sijaitsee harjanteen päässä.
<i>Kohteen kuvaus</i>
Paikalla on 2 x 1,7 metrin kokoinen kivilatomus, jonka korkeus on 1,5 metriä. Pohjoisreunalla latomusta on suuri luonnonkivi, jonka kylkeen on ladottu metrin ja sitä pienempiä laakakiviä. Reunat ladottu kylmämuurauksella ja sisällä Kivet ovat sekaisin. Keskellä, rakennelman päällä on ehkä kaatunut pystykivi. Rakennelman kivet ovat täysin jäkälöityneet.
<i>Kohteen rajaus</i>
Kohde rajautuu pistemäisesti latomuksen keskeltä mitattuun gps pisteeseen.
<i>Tulkinta</i>
Rajamerkki.
<i>Lisätietoja</i>

<i>Toimenpiteet</i>

<i>Tarkastukset</i>
Tila: 3 Toteutettu Laji: 6 Suojeluarvojen tarkastus Tarkastusvuosi: 2012
Tarkastuspvm: 29.6.2012 Tarkastaja: T. Karjalainen
Kuvaus:

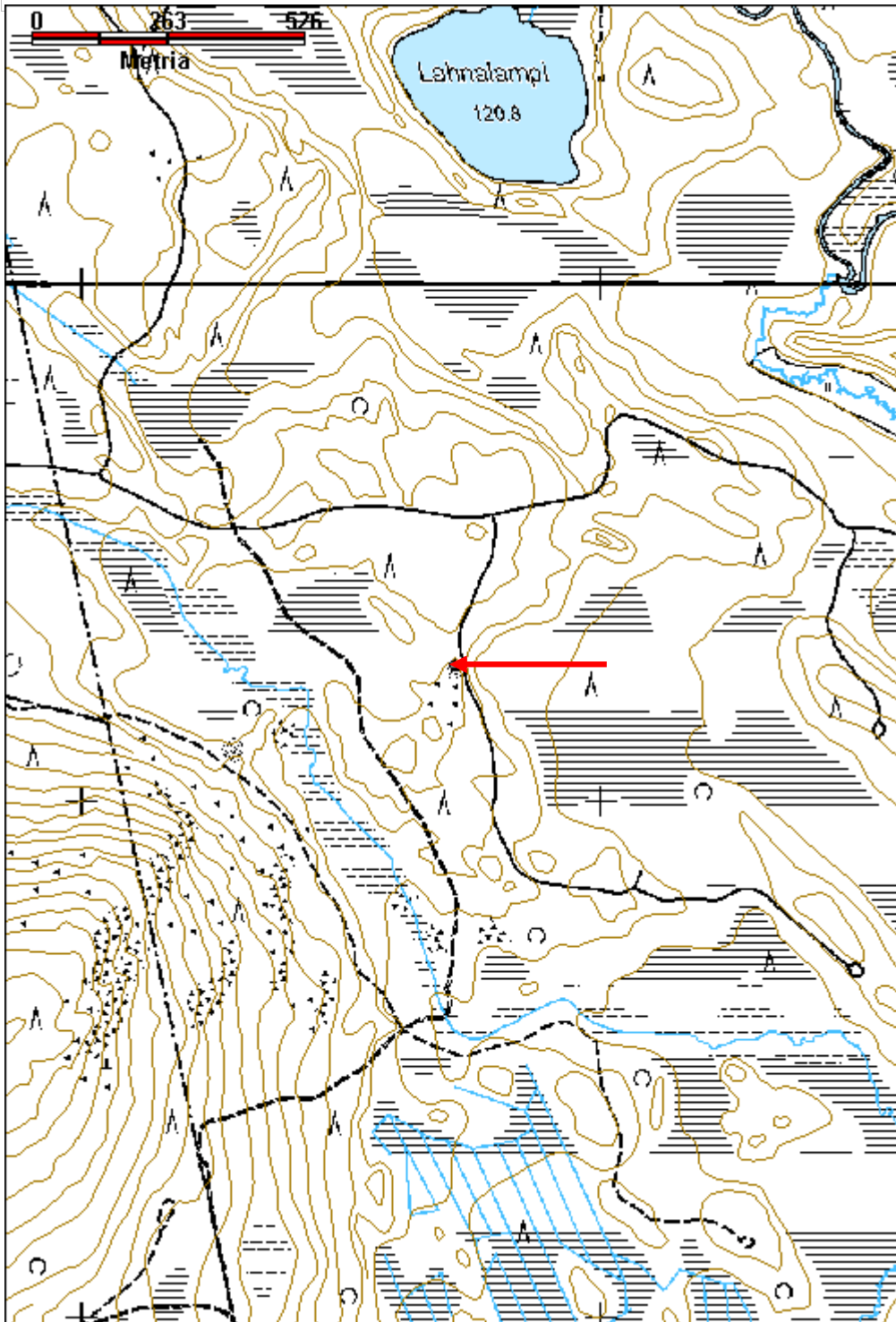
Viranomaisrekisterinro:	Kunto: 1 Hyvä
	Olotila: 2 Ei käytössä
Arvotus: 3 Esitys mj-luokka II	Kohteen suojelu: 9 Muu suojeluarvo

Selitys:	Selitys:
Ympäristön suojelu:	0 Ei määritelty
Selitys:	



Latomus on koottu suuren maakiven kylkeen.

Kohdetyyppi:	17 Kivi- ja maarakenteet	Copyright:	© <i>Metsähallitus</i> 2008 © <i>Maanmittauslaitos 1/MML/08</i>
Koordinaatit:	X 7429261, Y 3407715, Z 136	Mittakaava:	1:10000



Lahnalampi kivilatomus	MH-tunnus: 152006
-------------------------------	--------------------------

Kohdetyyppi:	17 Kivi- ja maarakenteet	Haltija:	181 Metsätalous Länsi-Lappi
Ajoitus:	7116 Uusi aika	Ylläpitäjä:	181 Metsätalous Länsi-Lappi
Rakentamisvuosi:		Kunta:	698 Rovaniemi
Lukumäärä:	1		

Koordinaattiselitys:	Geometria tuotettu:
Koordinaatit:	Löydöt:

X 7430767, Y 3407174, Z 136

4 Gps-mittaus, korjaamaton

Taustatiedot

sutigis

Ympäristön kuvaus

Kohteen maasto on kivinen harju, jossa kasvaa mäntymetsä. Harju kohoaa 25 metriä suosta.

Kohteen kuvaus

Paikalla on 1,5 metriä halkaisijaltaan oleva pyöreä latomus, joka on 1 metrin korkuinen. Rakennelmassa on käytetty pyöreitä ja laakakiviä. Kivet ovat halkaisijaltaan 70 cm ja sitä pienempiä.

Kohteen rajaus

Kohde rajautuu pistemäisesti latomuksen keskeltä mitattuun gps pisteeseen.

Tulkinta

Rajamerkki.

Lisätietoja**Toimenpiteet****Tarkastukset**

Tila: 3 Toteutettu Laji: 6 Suojeluarvojen tarkastus Tarkastusvuosi: 2012
 Tarkastuspvm: 29.6.2012 Tarkastaja: T. Karjalainen
 Kuvaus:

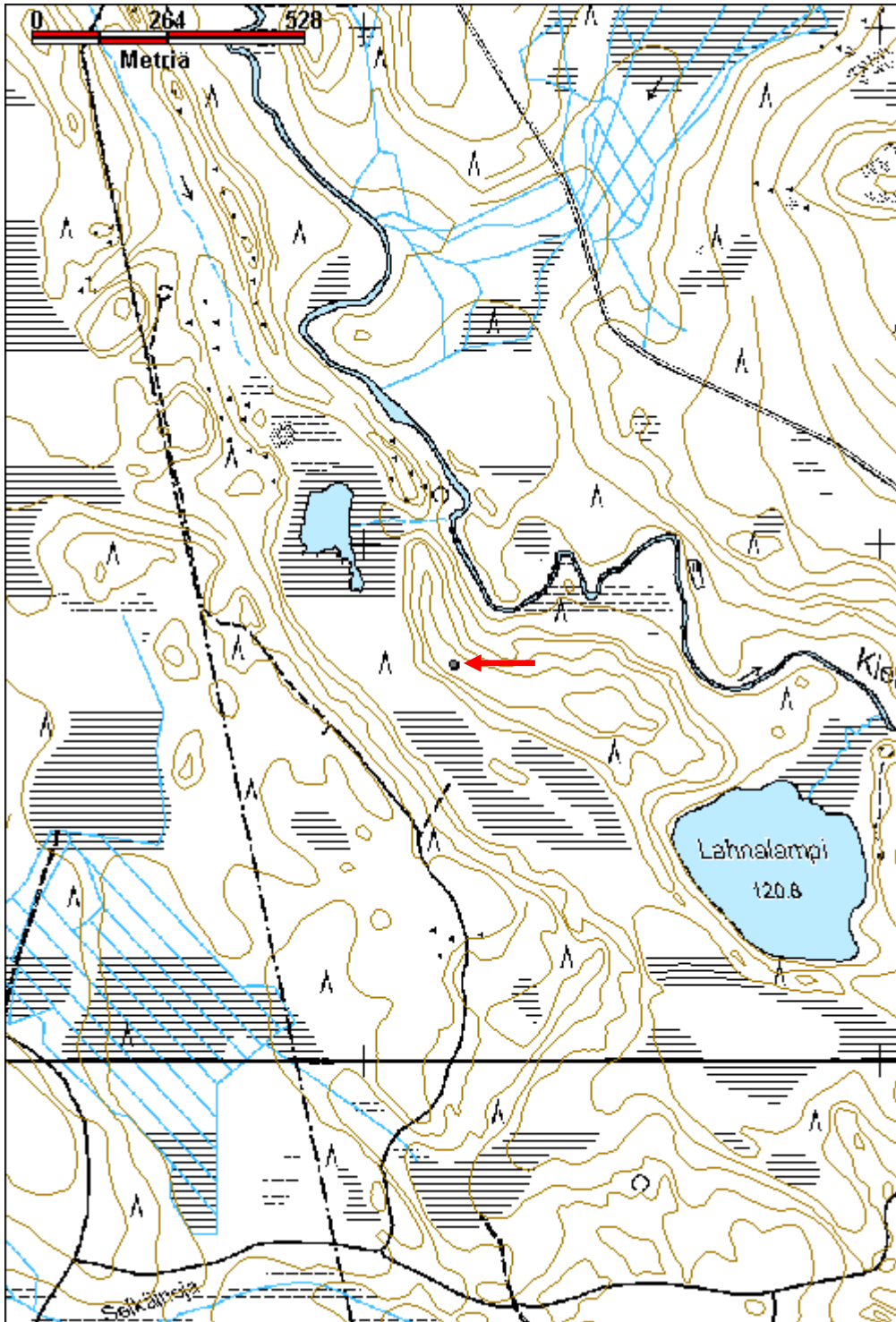
Viranomaisrekisterinro:**Kunto:** 1 Hyvä**Arvotus:** 3 Esitys mj-luokka II**Olotila:** 2 Ei käytössä**Selitys:****Kohteen suojelu:** 9 Muu suojeluarvo**Selitys:**

Ympäristön suojelu:	0 Ei määritelty
Selitys:	



Latomus on tehty harjun kivistä, kuva pohjoisesta etelään.

Kohdetyyppi:	17 Kivi- ja maarakenteet	Copyright:	© <i>Metsähallitus 2008</i> © <i>Maanmittauslaitos 1/MML/08</i>
Koordinaatit:	X 7430767, Y 3407174, Z 136	Mittakaava:	1:10000



Hongikkovuoma 1 kivilatomus	MH-tunnus: 152278
------------------------------------	--------------------------

Kohdetyyppi:	17 Kivi- ja maarakenteet	Haltija:	181 Metsätalous Länsi-Lappi
Ajoitus:	7116 Uusi aika	Ylläpitäjä:	181 Metsätalous Länsi-Lappi
Rakentamivuosi:		Kunta:	698 Rovaniemi
Lukumäärä:	1		

Koordinaattiselitys:	Geometria tuotettu: 4 Gps-mittaus, korjaamaton
Koordinaatit: X 7430331, Y 3413510, Z 123	Löydöt:

Taustatiedot

Mauri Pokan ilmoitus

Ympäristön kuvaus

Kohde sijaitsee soiden ympäröimässä moreenikankaassa, josta metsä on kaadettu ja paikalla kasvaa mäntytaimikko.

Kohteen kuvaus

Paikalla on 2 metriä halkaisijaltaan oleva kivilatomus joka on pyöreä ja sen korkeus on metri. Kivet on ladottu kylmämuuraustekniikalla ja niiden päällä kasvaa täysin kehittynyt sammalkasvusto. Pohjoisreunalta on 4 kiveä vyörynyt latomuksen viereen. Latomus sijaitsee kummun pohjoisreunalla.

Kohteen rajaus

Kohde rajautuu pistemäisesti latomuksen keskeltä mitattuun gps pisteeseen.

Tulkinta

Rajamerkki.

Lisätietoja**Toimenpiteet****Tarkastukset**

Tila: 3 Toteutettu Laji: 6 Suojeluarvojen tarkastus Tarkastusvuosi: 2012
 Tarkastuspvm: 6.8.2012 Tarkastaja: T. Karjalainen
 Kuvaus:

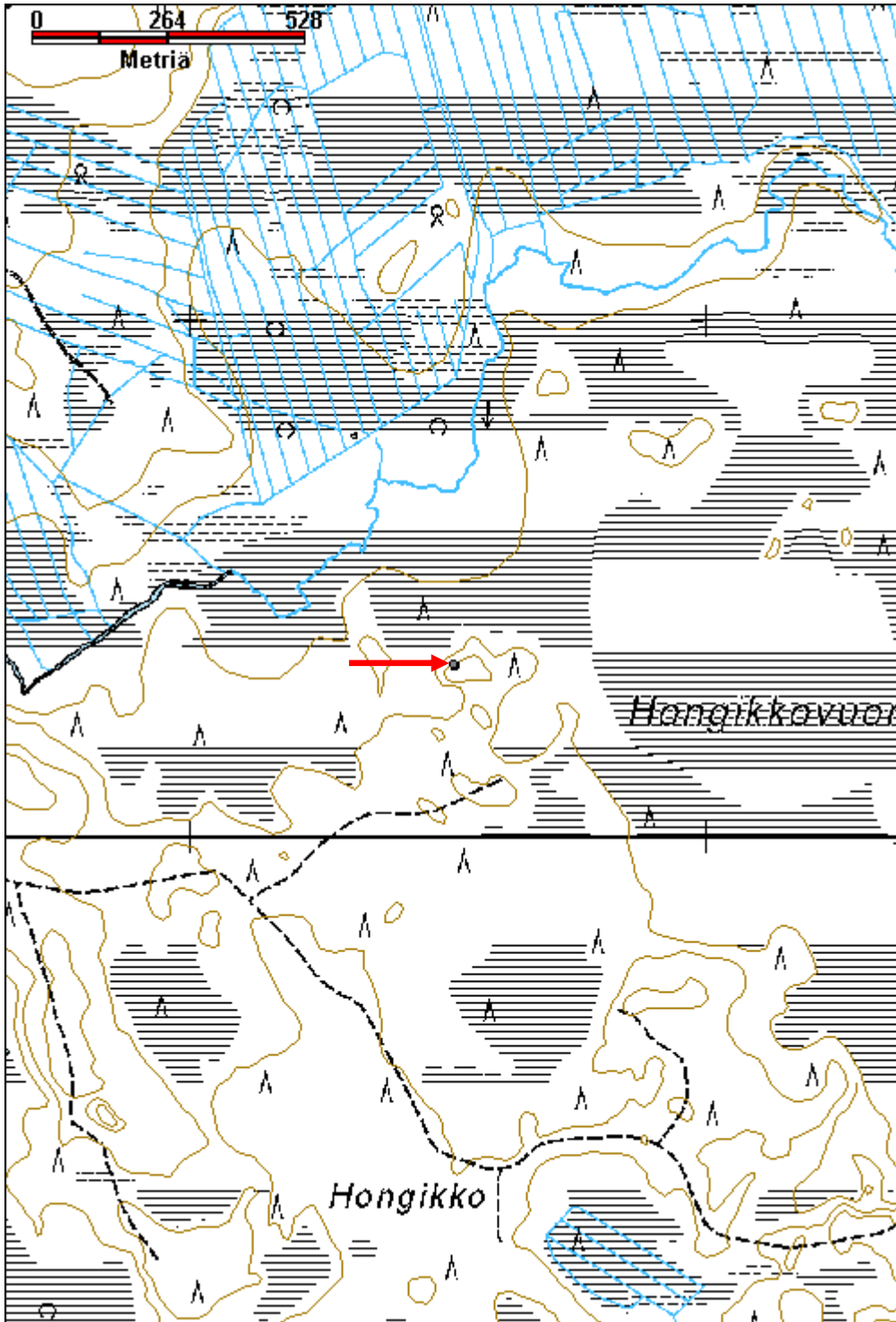
Viranomaisrekisterinro:	Kunto: 1 Hyvä
	Olotila: 2 Ei käytössä
Arvotus: 3 Esitys mj-luokka II	Kohteen suojelu: 9 Muu suojeluarvo
Selitys:	Selitys:

Ympäristön suojelu:	0 Ei määritelty
Selitys:	



Latomus sijaitsee soiden ympäröimällä moreenikumpareella.

Kohdetyyppi:	17 Kivi- ja maarakenteet	Copyright:	© <i>Metsähallitus 2008</i> © <i>Maanmittauslaitos 1/MML/08</i>
Koordinaatit:	X 7430331, Y 3413510, Z 123	Mittakaava:	1:10000



Keskivaara 1 kivilatomus	MH-tunnus: 152392
---------------------------------	--------------------------

Kohdetyyppi:	17 Kivi- ja maarakenteet	Haltija:	181 Metsätalous Länsi-Lappi
Ajoitus:	7116 Uusi aika	Ylläpitäjä:	181 Metsätalous Länsi-Lappi
Rakentamivuosi:		Kunta:	698 Rovaniemi
Lukumäärä:	1		

Koordinaattiselitys:	Geometria tuotettu: 4 Gps-mittaus, korjaamaton
Koordinaatit: X 7428084, Y 3445726, Z 247	Löydöt:

Taustatiedot

Uusi havainto

Ympäristön kuvaus

Keskivaaran kivirakka, joka on puuton alue ja siellä täällä on avokalliota.

Kohteen kuvaus

Paikalla on kivilatomus, joka on tehty kahdesta pystyyn nostetusta metrin pituisesta ja 50 cm levyisestä laakakivestä, joiden paksuus on 10 cm. laakakivet on tuettu neljällä pienemmällä laakakivellä. Kivet seisovat avokallion päällä. Kivet ovat jäkälän peittämiä.

Kohteen rajaus

Kohde rajautuu pistemäisesti latomuksen päältä mitattuun gps pisteeseen.

Tulkinta

Latomus voi olla niin sanottu koonillinen kiviraunio, joita käytettiin maaston mittaukseen. Merkki voi myös olla lähistöllä sijaitsevan Keskirakka 2 kivilatomuksen viisarikivi.

Lisätietoja***Toimenpiteet******Tarkastukset***

Tila: 3 Toteutettu Laji: 6 Suojeluarvojen tarkastus Tarkastusvuosi: 2012
 Tarkastuspvm: 9.8.2012 Tarkastaja: T. Karjalainen
 Kuvaus:

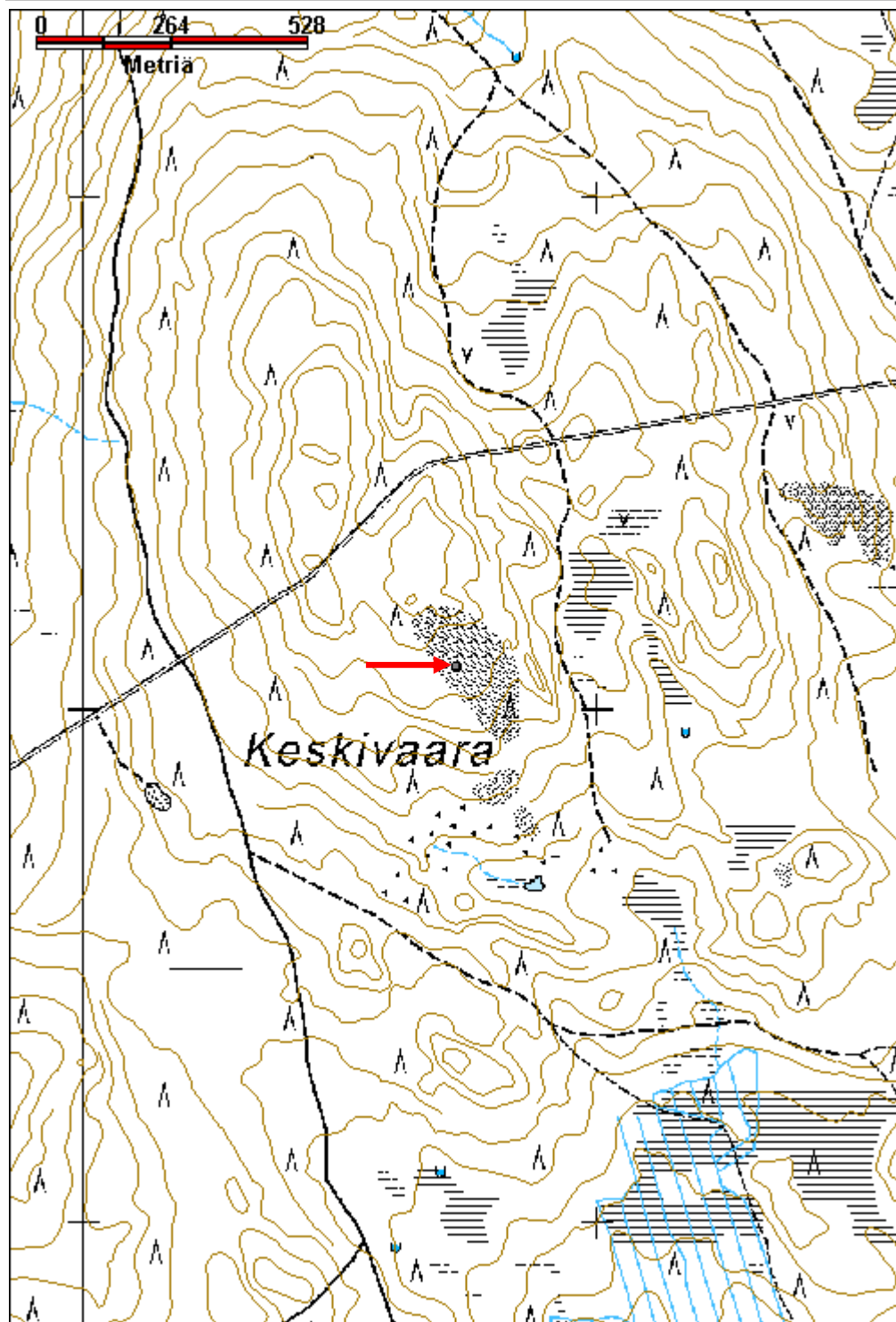
Viranomaisrekisterinro:	Kunto: 1 Hyvä
	Olotila: 2 Ei käytössä
Arvotus: 8 Muu suojeluarvo	Kohteen suojelu: 9 Muu suojeluarvo
Selitys:	Selitys:

Ympäristön suojelu:	0 Ei määritelty
Selitys:	



Latomuksessa on muutama pystyyn nostettu laakakivi.

Kohdetyyppi:	17 Kivi- ja maarakenteet	Copyright:	© <i>Metsähallitus</i> 2008 © <i>Maanmittauslaitos 1/MML/08</i>
Koordinaatit:	X 7428084, Y 3445726, Z 247	Mittakaava:	1:10000



Keskivaara 2 kivilatomus

MH-tunnus: 152407

Kohdetyyppi:	17 Kivi- ja maarakenteet	Haltija:	181 Metsätalous Länsi-Lappi
Ajoitus:	7118 Historiallinen aika	Ylläpitäjä:	181 Metsätalous Länsi-Lappi
Rakentamivuosi:		Kunta:	698 Rovaniemi
Lukumäärä:	1		

Koordinaattiselitys:		Geometria tuotettu:	4 Gps-mittaus, korjaamaton
Koordinaatit:	X 7428400, Y 3446430, Z 129	Löydöt:	

Taustatiedot

Tuomo Koiviston ilmoitus

Ympäristön kuvaus

Kohde sijaitsee Keskivaaran itärinteen kalliolla, jossa on suurimmaksi osaksi kenttäkerrosta sekä kitumaata, jossa kasvaa vanhoja mäntyjä.

Kohteen kuvaus

Paikalla on kivilatomus, joka on tehty laakakivistä latomalla. Rakennelman päällä on keskellä pystykivi. Latomuksen korkeus on 1 metri, pystykiven kanssa 1,50 metriä. Halkaisija on 1,20 metriä. Kiveys on ladottu 50 cm ja sitä pienemmistä kivistä kylmämuurauskehään. Kivet ovat jäkälöityneet. Keskikivi on n 20 cm kanttinsa ja 50 cm pitkä.

Kohteen rajaus

Kohde rajautuu pistemäisesti latomuksen keskeltä mitattuun gps pisteeseen.

Tulkinta

Rajamerkki

*Lisätietoja**Toimenpiteet**Tarkastukset*

Tila: 3 Toteutettu Laji: 6 Suojeluarvojen tarkastus Tarkastusvuosi: 2012
Tarkastuspvm: 9.8.2012 Tarkastaja: T. Karjalainen
Kuvaus:

Viranomaisrekisterinro:		Kunto:	1 Hyvä
		Olotila:	2 Ei käytössä
Arvotus:	3 Esitys mj-luokka II	Kohteen	9 Muu suojeluarvo

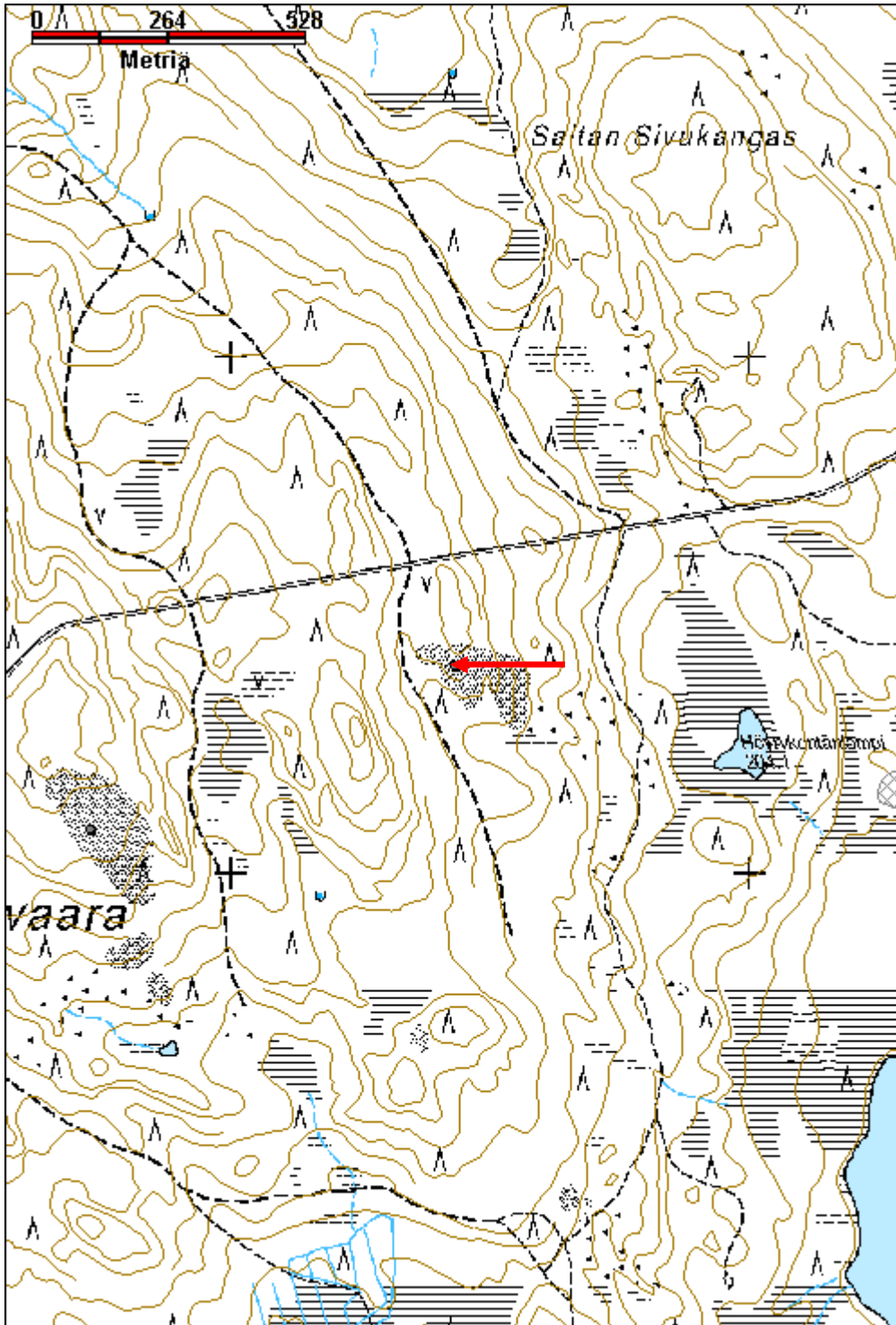
Selitys:	suojelu: Selitys:
-----------------	------------------------------------

Ympäristön suojelu:	0 Ei määritelty
Selitys:	



Latomuksen kivet ovat huolella ladottu paikalleen ja huipulla on pystykivi.

Kohdetyyppi:	17 Kivi- ja maarakenteet	Copyright:	© <i>Metsähallitus 2008</i> © <i>Maanmittauslaitos 1/MML/08</i>
Koordinaatit:	X 7428400, Y 3446430, Z 129	Mittakaava:	1:10000



Kotavaara kivilatomus	MH-tunnus: 152669
------------------------------	--------------------------

Kohdetyyppi:	17 Kivi- ja maarakenteet	Haltija:	181 Metsätalous Länsi-Lappi
Ajoitus:	7118 Historiallinen aika	Ylläpitäjä:	181 Metsätalous Länsi-Lappi
Rakentamisvuosi:		Kunta:	698 Rovaniemi
Lukumäärä:	1		

Koordinaattiselitys:	Geometria tuotettu:
Koordinaatit:	Löydöt:
X 7416687, Y 3445382, Z 204	4 Gps-mittaus, korjaamaton

Taustatiedot

sutigis

Ympäristön kuvaus

Kohde sijaitsee Kotavaaran pohjoiskoillisella rinteellä, kalliolla. Aluetta ympäröivä maasto on kivistä kuivaa kangasmetsää.

Kohteen kuvaus

Paikalla on kivilatomus, jonka korkeus on 1,5 metriä. Latomus on pyöreä ja sen halkaisija on 1,5 metriä juuresta ja metrin huipulta. Latomuksen päällä, keskellä on pystyyn nostettu kivi, jonka näkyvä osa on noin 30 cm. Kivi menee alaosaltaan latomuksen sisään. Latomus on erittäin taidokkaasti laakakivistä kylmämuurattu ja se on täysin eheä. Laakakivet ovat puolen metrin pituisia tai sitä pienempiä ja 30 cm paksuja. Kivet on täysin jäkälän peitossa ja ne on kerätty ympäröivästä maastosta.

Kohteen rajaus

Kohde rajautuu pistemäisesti latomuksen päältä mitattuun gps pisteeseen.

Tulkinta

Rajamerkki.

Lisätietoja

Latomus on kaikista Rovaniemen kivilatomuksista parhaiten säilynyt ja huolellisimmin tehty. Rajakivi ei sijaitse Kotavaaran laella vaan puolessa välissä rinnettä. Tämä ilmiö on usein havaittavissa samanlaisissa silmäkivellisissä rajamerkeissä.

Toimenpiteet

Tarkastukset

Tila: 3 Toteutettu Laji: 6 Suojeluarvojen tarkastus Tarkastusvuosi: 2012
Tarkastuspvm: 24.8.2012 Tarkastaja: T. Karjalainen
Kuvaus:

Viranomaisrekisterinro:	Kunto: 1 Hyvä
--------------------------------	----------------------

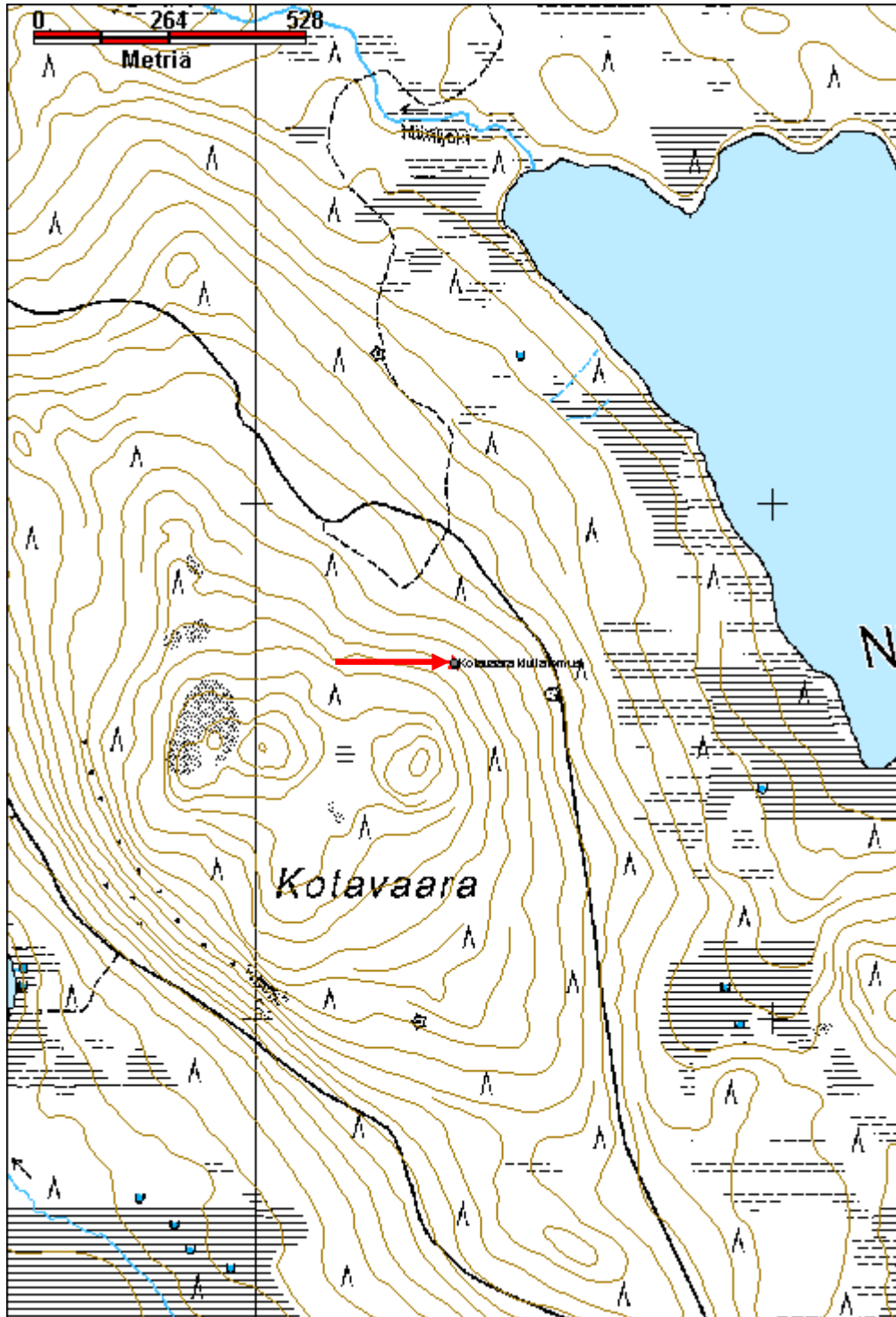
Arvotus:	3 Esitys mj-luokka II	Olotila:	2 Ei käytössä
Selitys:		Kohteen suojelu:	9 Muu suojeluarvo
		Selitys:	

Ympäristön suojelu:	0 Ei määritelty
Selitys:	



Latomus on huolella kylmämuurattu laakakivistä.

Kohdetyyppi:	17 Kivi- ja maarakenteet	Copyright:	© <i>Metsähallitus 2008</i> © <i>Maanmittauslaitos 1/MML/08</i>
Koordinaatit:	X 7416687, Y 3445382, Z 204	Mittakaava:	1:10000



Masto-Törmänski 1 kivilatamus

MH-tunnus: 153146

Kohdetyyppi:	17 Kivi- ja maarakenteet	Haltija:	181 Metsätalous Länsi-Lappi
Ajoitus:	7118 Historiallinen aika	Ylläpitäjä:	181 Metsätalous Länsi-Lappi
Rakentamivuosi:		Kunta:	698 Rovaniemi
Lukumäärä:	1		

Koordinaattiselitys:		Geometria tuotettu:	4 Gps-mittaus, korjaamaton
Koordinaatit:	X 7451360, Y 3419197, Z 211	Löydöt:	

Taustatiedot

Mauri Pokan ilmoitus

Ympäristön kuvaus

Kivirakka, jossa kasvaa vanhoja mäntyjä.

Kohteen kuvaus

Paikalla on kivilatamus, jonka korkeus on 1metri ja halkaisija on 1,5 metriä. Latamus on tehty kylmämuurauksella ja rakennelman päällä, keskellä kiveystä on 30 cm korkuinen kivilaaka pystyssä. Laa'an koko on näkyvältä osaltaan 20 x 30 cm. Pituussuunnassa laaka on pidempi, mutta se on alaosaltaan upotettu röykkiöön. Rakennelmassa on 5 kerrosta kiviä.

Kohteen rajaus

Kohde rajautuu pistemäisesti kivikasan päältä mitattuun gps pisteeseen.

Tulkinta

Rajamerkki

Lisätietoja

Rakennelman kivet ovat täysin jäkälöityneet, mikä kertoo latomuksen olevan vanha.

Toimenpiteet**Tarkastukset**

Tila: 3 Toteutettu Laji: 6 Suojeluarvojen tarkastus Tarkastusvuosi: 2012
Tarkastuspvm: 26.9.2012 Tarkastaja: T. Karjalainen
Kuvaus:

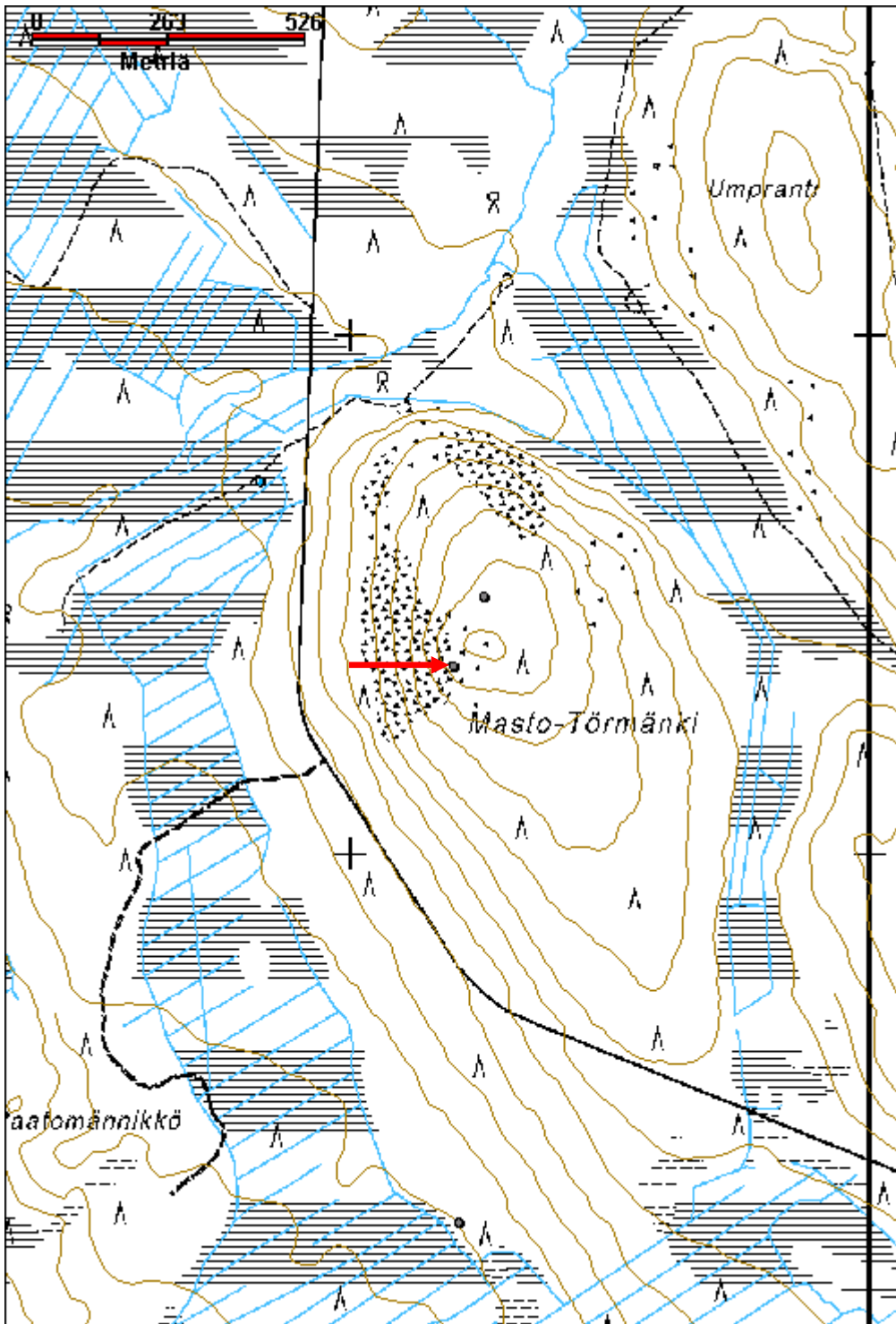
Viranomaisrekisterinro:		Kunto:	1 Hyvä
Arvotus:	3 Esitys mj-luokka II	Olotila:	2 Ei käytössä
Selitys:		Kohteen suojelu:	9 Muu suojeluarvo
		Selitys:	

Ympäristön suojelu:	0 Ei määritelty
Selitys:	



Latomus on juuresta neliön muotoinen ja huipulla on pystykivi.

Kohdetyyppi:	17 Kivi- ja maarakenteet	Copyright:	© <i>Metsähallitus</i> 2008 © <i>Maanmittauslaitos 1/MML/08</i>
Koordinaatit:	X 7451360, Y 3419197, Z 211	Mittakaava:	1:10000



Hyi-Ternujoki kivilatomus	MH-tunnus: 153149
----------------------------------	--------------------------

Kohdetyyppi:	17 Kivi- ja maarakenteet	Haltija:	181 Metsätalous Länsi-Lappi
Ajoitus:	7118 Historiallinen aika	Ylläpitäjä:	181 Metsätalous Länsi-Lappi
Rakentamivuosi:		Kunta:	698 Rovaniemi
Lukumäärä:	1		

Koordinaattiselitys:	Geometria tuotettu:
Koordinaatit:	4 Gps-mittaus, korjaamaton
X 7381359, Y 3429808, Z 151	Löydöt:

Taustatiedot

Löytyi inventoinnissa.

Ympäristön kuvaus

Kohde sijaitsee kivirakkakankaalla, jossa kasvaa mäntymetsä.

Kohteen kuvaus

Paikalla on kivilatomus, jonka koko on 1,2 x 1 x 1 metriä. Pitkä sivu kulkee idästä länteen. Latomuksessa on kuusi ladottua kivekettä. Kivet ovat puoli metriä halkaisijaltaan tai sitä pienempiä. Kivien päällä kasvaa täysin kehittynyt jäkälikkö.

Kohteen rajaus

Kohde rajautuu pistemäisesti kiveyksen laelta mitattuun gps pisteeseen.

Tulkinta

Rajamerkki.

Lisätietoja***Toimenpiteet******Tarkastukset***

Tila: 3 Toteutettu Laji: 6 Suojeluarvojen tarkastus Tarkastusvuosi: 2012
 Tarkastuspvm: 1.10.2012 Tarkastaja: T. Karjalainen
 Kuvaus:

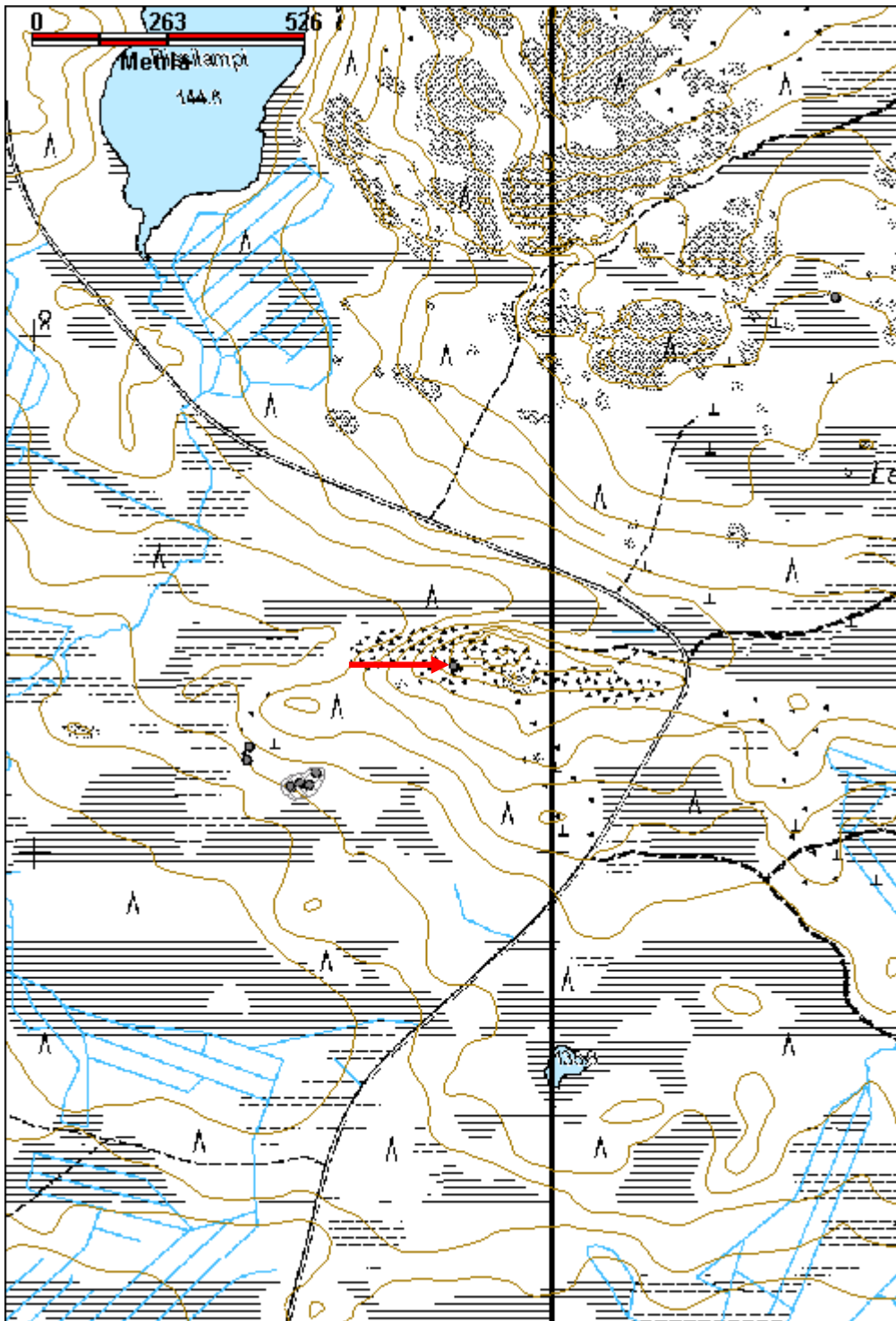
Viranomaisrekisterinro:	Kunto:
	1 Hyvä
Arvotus:	Olotila:
3 Esitys mj-luokka II	2 Ei käytössä
Selitys:	Kohteen suojelu:
	9 Muu suojeluarvo
	Selitys:

Ympäristön suojelu:	0 Ei määritelty
Selitys:	



Latomus sijaitsee kivisen moreeniharjun etelärinteessä.

Kohdetyyppi:	17 Kivi- ja maarakenteet	Copyright:	© <i>Metsähallitus 2008</i> © <i>Maanmittauslaitos 1/MML/08</i>
Koordinaatit:	X 7381359, Y 3429808, Z 151	Mittakaava:	1:10000



Pyytöselkä 3 kivilatomus	MH-tunnus: 151525
---------------------------------	--------------------------

Kohdetyyppi:	17 Kivi- ja maarakenteet	Haltija:	181 Metsätalous Länsi-Lappi
Ajoitus:	7118 Historiallinen aika	Ylläpitäjä:	181 Metsätalous Länsi-Lappi
Rakentamisvuosi:		Kunta:	698 Rovaniemi
Lukumäärä:	1		

Koordinaattiselitys:	Geometria tuotettu:
Koordinaatit:	4 Gps-mittaus, korjaamaton
X 7439828, Y 3408657, Z 182	Löydöt:

Taustatiedot

sutigis

Ympäristön kuvaus

Kohde sijaitsee kivisellä mäntykankaalla. Kohteen länsipuolella 20 metrin päässä kulkee pohjoisesta etelään hiekkatie.

Kohteen kuvaus

Kivilatomus on pyöreä ja sen halkaisija on 1,5 metriä ja korkeus 1,2 metriä. Kivilatomus on kylmämuurattu noin puolen metrin kokoisista laakakivistä. Päällä on kaksi pystylaakaa.

Kohteen rajaus

Kohde rajautuu pistemäisesti latomuksen keskeltä mitattuun gps pisteeseen.

Tulkinta

Raja- tai muu merkki.

Lisätietoja**Toimenpiteet****Tarkastukset**

Tila: 3 Toteutettu Laji: 6 Suojeluarvojen tarkastus Tarkastusvuosi: 2012
 Tarkastuspvm: 13.6.2012 Tarkastaja: T. Karjalainen
 Kuvaus:

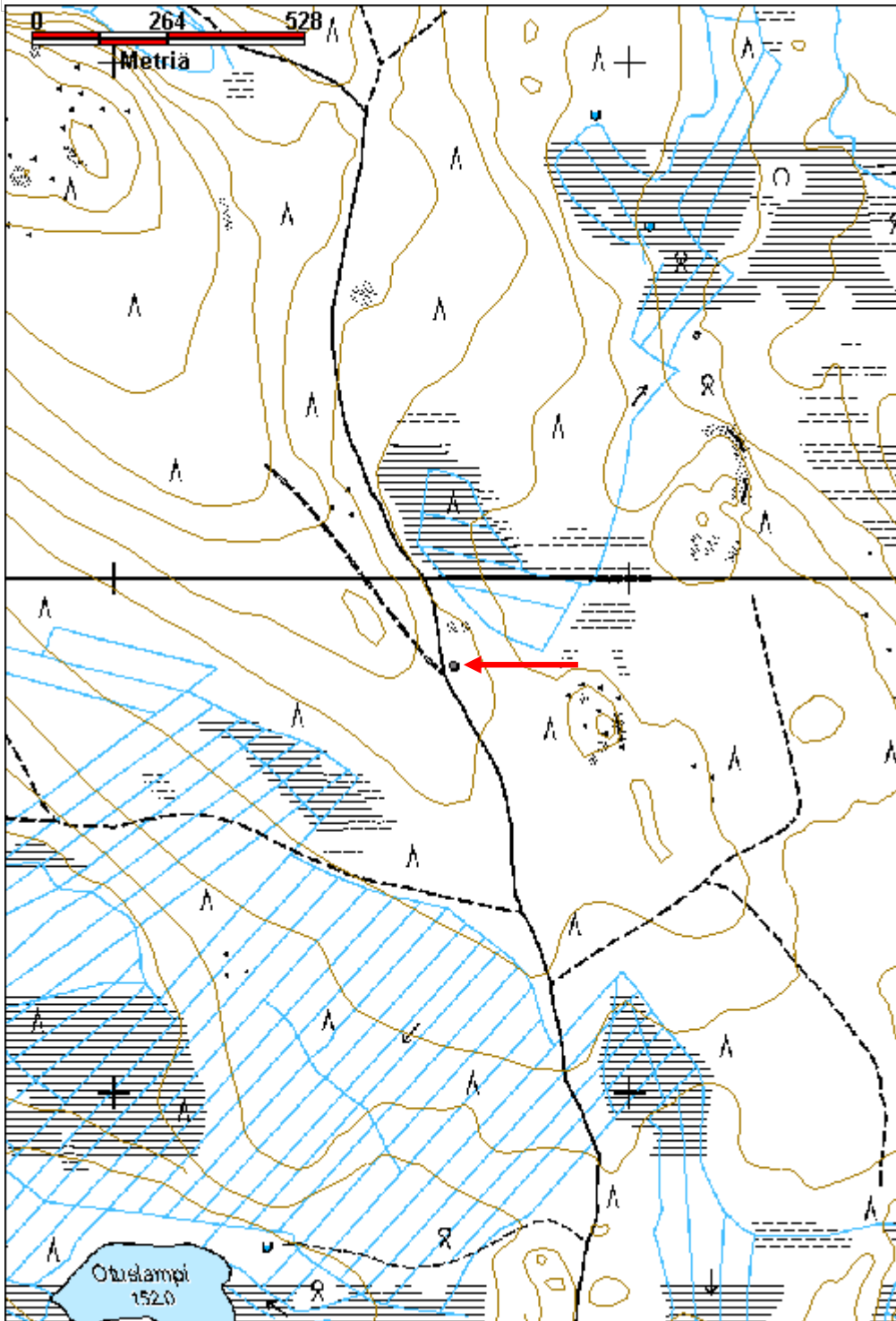
Viranomaisrekisterinro:	Kunto:
	1 Hyvä
Arvotus:	Olotila:
3 Esitys mj-luokka II	2 Ei käytössä
Selitys:	Kohteen suojelu:
	9 Muu suojeluarvo
	Selitys:

Ympäristön suojelu:	0 Ei määritelty
Selitys:	



Kohteessa on kivilatomus, jonka päällä on kaksi pystykiveä.

Kohdetyyppi:	17 Kivi- ja maarakenteet	Copyright:	© <i>Metsähallitus</i> 2008 © <i>Maanmittauslaitos 1/MML/08</i>
Koordinaatit:	X 7439828, Y 3408657, Z 182	Mittakaava:	1:10000



Aittalampi historiallisen ajan asuinpaikka	MH-tunnus: 152322
---	--------------------------

Kohdetyyppi:	1 Asuinpaikat	Haltija:	181 Metsätalous Länsi-Lappi
Ajoitus:	7118 Historiallinen aika	Ylläpitäjä:	181 Metsätalous Länsi-Lappi
Rakentamisvuosi:		Kunta:	698 Rovaniemi
Lukumäärä:	1		

Koordinaattiselitys:	Geometria tuotettu:
Koordinaatit:	4 Gps-mittaus, korjaamaton
X 7426686, Y 3447038, Z 197	Löydöt:

Taustatiedot

sutigis ja muinaisjäännösrekisteri numero 699010405 Aittajärvi.

Ympäristön kuvaus

Kohde sijaitsee Aittalammin lounaisrannalla kivisen moreenikumpareen päällä, joka jatkuu lampeen saakka. Paikalla kasvaa kuiva mäntymetsä.

Kohteen kuvaus

Paikalla on pisteessä x 3447042, y 7426684, noin 80 cm halkaisijaltaan oleva liesikiviympyrä. Ympyrästä länteen 5 metriä on 2 m x 80 cm x 50 cm kokoinen kuoppa, jonka maat ovat kumpuina pitkien sivujen molemmin puolin. Kuopan pitkät sivut kulkevat koillisesta lounaaseen. Ympyrästä etelään 3 metriä on 1 metriä x 80 cm x 50 cm kokoinen kuoppa, jonka pitkät sivut kulkevat idästä länteen. Kuopan ympärillä ei ole maavalleja.

Molemmat kuopat vaikuttavat myöhäisiltä, eivätkä ne luultavasti ole hautoja. Sutigisissa ollut hautamerkintä sijaitsee paikasta 20 metriä länteen.

Kohteen rajaus

Kohde rajautuu havaittujen rakenteiden ja muinaisjäännösrekisteritietojen perusteella alueeksi.

Tulkinta

Historiallisen ajan asuinpaikka, ns. lappalaisasuinpaikka. Ilmeisesti paikalla on historiallisella ajalla asunut saamelaisväestöä.

Lisätietoja

Aikaisemmat tutkimukset Hjalmar Appelgren 1879. Hannu Kotivuori 1988.

Toimenpiteet**Tarkastukset**

Tila: 3 Toteutettu Laji: 6 Suojeluarvojen tarkastus Tarkastusvuosi: 2012
 Tarkastuspvm: 7.8.2012 Tarkastaja: T. Karjalainen
 Kuvaus:

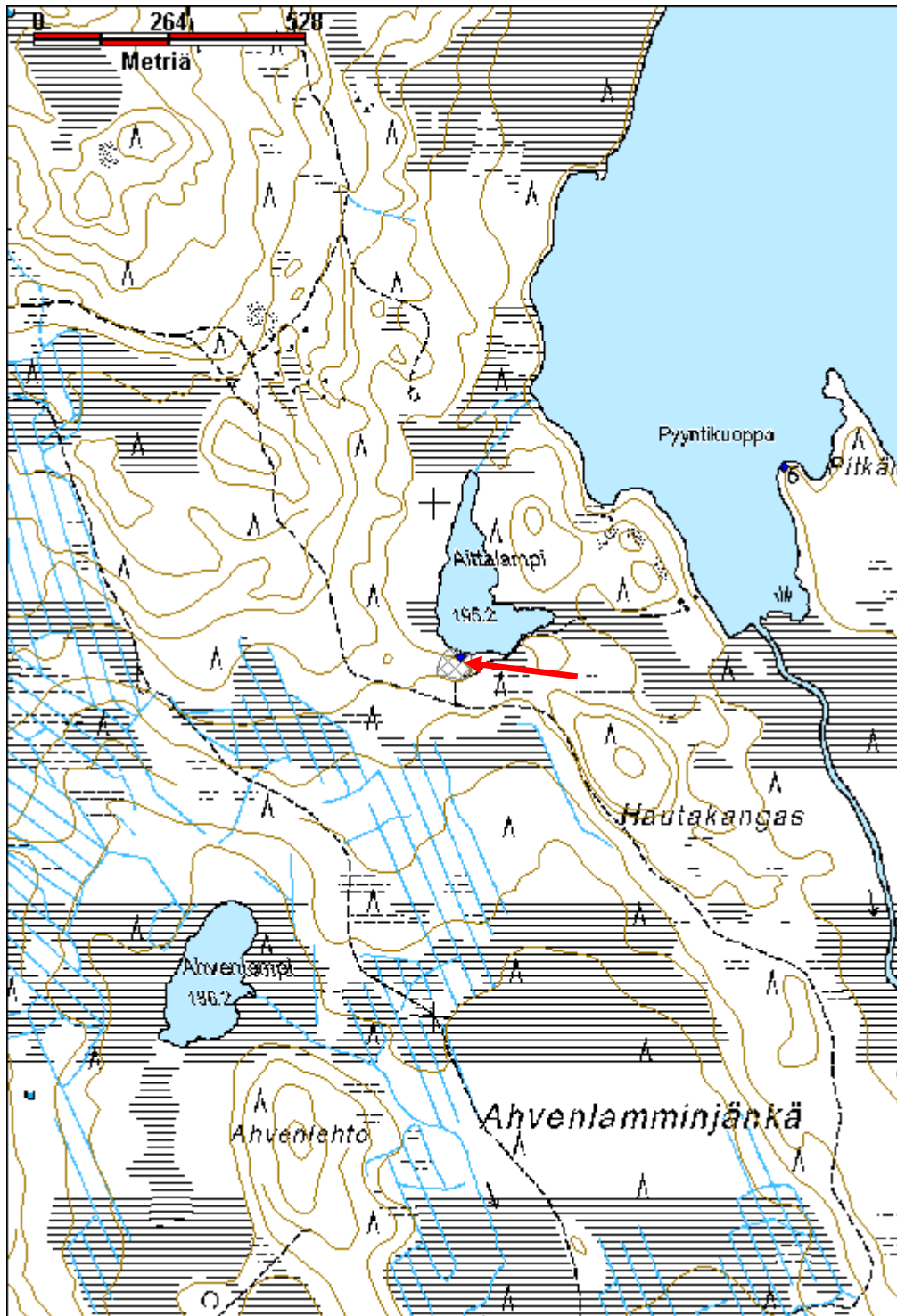
Viranomaisrekisterinro:	699010405	Kunto:	1 Hyvä
Arvotus:	3 Esitys mj-luokka II	Olotila:	2 Ei käytössä
Selitys:		Kohteen suojelu:	2 Muinaisjäännösrekisteri II
		Selitys:	

Ympäristön suojelu:	0 Ei määritelty
Selitys:	



Asuinpaikalla on liesikivien muodostama kehä.

Kohdetyyppi:	1 Asuinpaikat	Copyright:	© Metsähallitus 2008 © Maanmittauslaitos 1/MML/08
Koordinaatit:	X 7426686, Y 3447038, Z 197	Mittakaava:	1:10000



Ahmakuru poroaita jäännös

MH-tunnus: 152856

Kohdetyyppi:	9 Valmistuspaikat/työpaikat	Haltija:	181 Metsätalous Länsi-Lappi
Ajoitus:	7116 Uusi aika	Ylläpitäjä:	181 Metsätalous Länsi-Lappi
Rakentamisvuosi:		Kunta:	698 Rovaniemi
Lukumäärä:	1		

Koordinaattiselitys:		Geometria tuotettu:	4 Gps-mittaus, korjaamaton
Koordinaatit:	X 7437290, Y 3461142, Z 240	Löydöt:	

Taustatiedot

Poikajärven paliskunnan poroaita. sutigis, mjrek 1000011620. Kohteen on inventoinut Hannu Kotivuori vuonna 1991. Muinaisjäännösrekisterissä kohdetta kuvataan seuraavasti: Kohde sijaitsee Rovaniemen kirkosta noin 58 kilometriä pohjoiskoilliseen Käyrästunturin luoteispuolella. Hirvasselän lounaislaitamilla olevan erotuspaikan aidan länsipuolella on tupasija teiden välissä. Ilmeisesti kyseessä on niinikutsuttu Kulpin kämpä.

Ympäristön kuvaus

Kohde sijaitsee luonnon muovaamassa, kallioreunalaakson reunoilla. Paikalla kasvaa kuivalla kankaalla mäntymetsä. Laakson pohjalla on suo. Aita rajautuu korkeuskäyrien mukaan suon ja laakson reunoille.

Kohteen kuvaus

Paikalla on vanha poroaita, josta on näkyvissä lahoja kirveellä katkottuja hirsii ja niiden alle sokkeliksi asetettuja muutaman kiven muodostamia latomuksia. Aita kiertää laakson kivijyrkännettä myöten. Portti on pisteessä x 3461194, y 7437303. Porttipuuhun on veistetty 10 x 10 cm kokoisia neliön muotoisia reikiä, joista aidaspuut ovat kulkeneet läpi.

Kohteen rajaus

Kohde rajautuu viivamaisesti poroaidan kulun mukaan.

Tulkinta

Vanha poroaita.

Lisätietoja***Toimenpiteet******Tarkastukset***

Tila: 3 Toteutettu Laji: 6 Suojeluarvojen tarkastus Tarkastusvuosi: 2012
Tarkastuspvm: 10.9.2012 Tarkastaja: T. Karjalainen
Kuvaus:

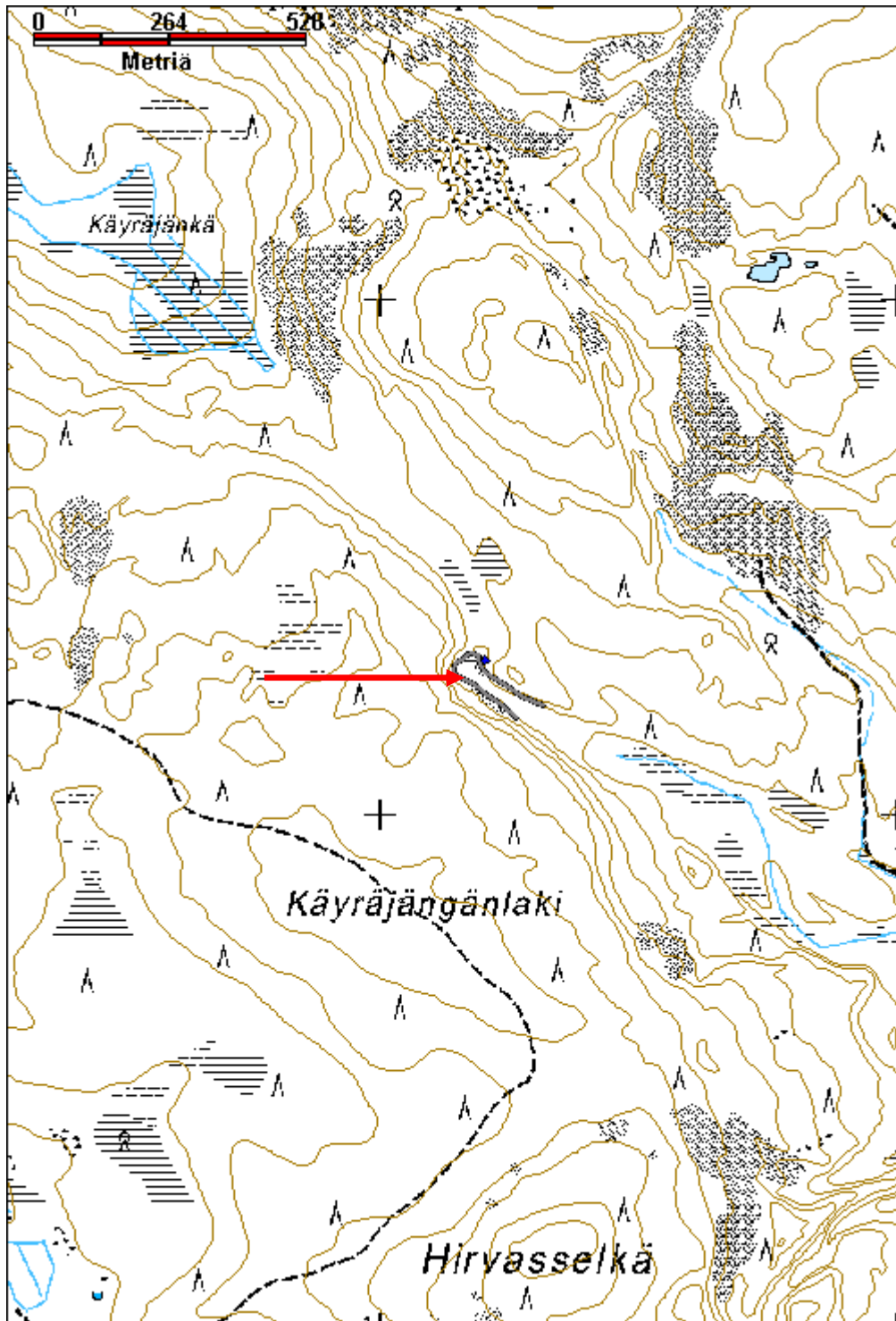
Viranomais-**Kunto:** 3 Huono

rekisterinro:		Olotila:	2 Ei käytössä
Arvotus:	3 Esitys mj-luokka II	Kohteen suojelu:	2 Muinaisjäännösrekisteri II
Selitys:		Selitys:	
Ympäristön suojelu:	0 Ei määritelty		
Selitys:			



Poroaidan veräjäpuu on säilynyt hyvin kallion katveessa.

Kohdetyyppi:	9 Valmistuspaikat/työpaikat	Copyright:	© <i>Metsähallitus</i> 2008 © <i>Maanmittauslaitos 1/MML/08</i>
Koordinaatit:	X 7437290, Y 3461142, Z 240	Mittakaava:	1:10000



Matolammit 2 purnu	MH-tunnus: 153136
---------------------------	--------------------------

Kohdetyyppi:	17 Kivi- ja maarakenteet	Haltija:	181 Metsätalous Länsi-Lappi
Ajoitus:	7117 Esihistoriallinen aika	Ylläpitäjä:	181 Metsätalous Länsi-Lappi
Rakentamisvuosi:		Kunta:	698 Rovaniemi
Lukumäärä:	1		

Koordinaattiselitys:	Geometria tuotettu:
Koordinaatit:	4 Gps-mittaus, korjaamaton
X 7398966, Y 3454149, Z 216	Löydöt:

Taustatiedot

Lauri Karvosen ilmoitus

Ympäristön kuvaus

Kohde sijaitsee äestetyssä hakkuuaukean reunassa, jossa kasvaa nuorta mäntymetsää. Alueella on kivirovakkoa.

Kohteen kuvaus

Paikalla on 1,5 metriä halkaisijaltaan oleva kivikehä, jonka keskellä on 50 cm syvä kuoppa. Kivet ovat 50 cm halkaisijaltaan ja sitä pienempiä. Purnu on tehty paikalla olevaan kivirakkaan. Kivet ovat pinnaltaan täysin jäkälöityneet.

Kohteen rajaus

Kohde rajautuu pistemäisesti purnun keskeltä mitattuun gps pisteeseen.

Tulkinta

Lihan säilytykseen tehty kivikuoppa eli purnu.

Lisätietoja**Toimenpiteet****Tarkastukset**

Tila: 3 Toteutettu Laji: 6 Suojeluarvojen tarkastus Tarkastusvuosi: 2012
 Tarkastuspvm: 19.9.2012 Tarkastaja: T. Karjalainen
 Kuvaus:

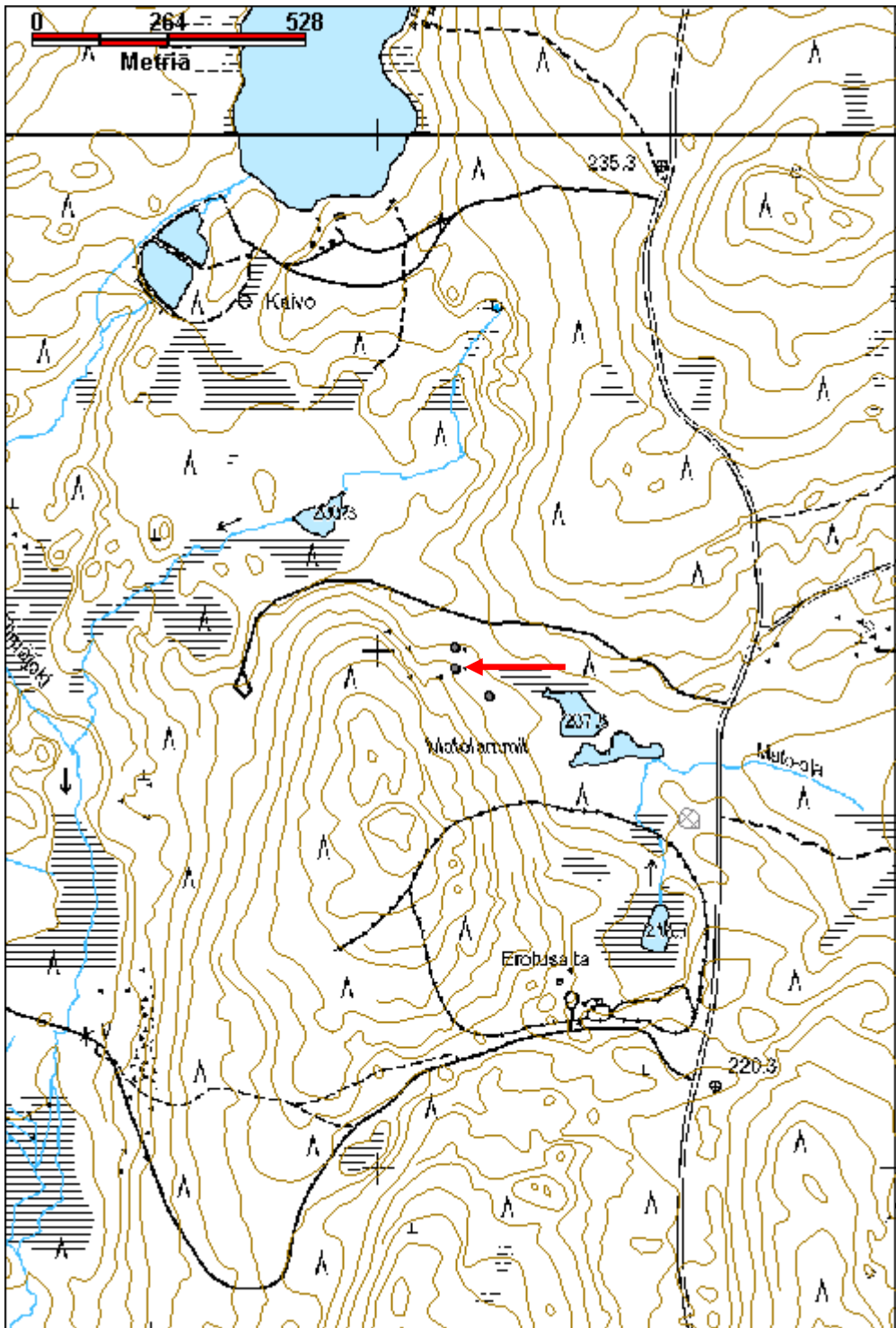
Viranomaisrekisterinro:	Kunto: 1 Hyvä
	Olotila: 2 Ei käytössä
Arvotus: 3 Esitys mj-luokka II	Kohteen suojele: 9 Muu suojeluarvo

Selitys:	Selitys:
Ympäristön suojelu:	0 Ei määritelty
Selitys:	



Purnu on tehty kivirakkaan, järjestämällä rakan kiviä kehäksi.

Kohdetyyppi:	17 Kivi- ja maarakenteet	Copyright:	© <i>Metsähallitus 2008</i> © <i>Maanmittauslaitos 1/MML/08</i>
Koordinaatit:	X 7398966, Y 3454149, Z 216	Mittakaava:	1:10000



Aartovaara pyyntikuopat	MH-tunnus: 150902
--------------------------------	--------------------------

Kohdetyyppi:	9 Valmistuspaikat/työpaikat	Haltija:	181 Metsätalous Länsi-Lappi
Ajoitus:	7117 Esihistoriallinen aika	Ylläpitäjä:	181 Metsätalous Länsi-Lappi
Rakentamisvuosi:		Kunta:	698 Rovaniemi
Lukumäärä:	3		

Koordinaattiselitys:	Geometria tuotettu:
Koordinaatit:	4 Gps-mittaus, korjaamaton
X 7419603, Y 3421928, Z 121	Löydöt:

Taustatiedot

Sutigis

Ympäristön kuvaus

Kohde sijaitsee Marrasjärven itäpuolella jyrkässä mäntyä kasvavassa rinteessä.

Kohteen kuvaus

Kohteessa on kaksi pientä, epävarmaa pyyntikuoppaa, joiden halkaisija on 1,5 metriä ja syvyys 30 cm, sekä selkeä kuoppa 3. Kuopissa on osittaiset vallit. Kuoppa 1 sijaitsee pisteessä x 3421795, y 7419422. Kuopassa kasvaa kaksi pientä koivua.

Kuoppa 2 sijaitsee pisteessä x 3421929, y 7419602. Koko: halkaisija 1,5 metriä, syvyys 30 cm. Kuoppien etäisyys toisistaan on 9 metriä. Kuoppa 2 on ylempänä rinteessä.

Kuoppa 3 pisteestä x 3421940, y 7419617. Kuoppa 3 on rakenteeltaan selvimmin erottuva ja sen halkaisija on 2 metriä ja syvyys 70 cm. Kuoppa sijaitsee 15 metrin etäisyydellä kuopasta 2. Kuopat katkaisevat harjun, mutta eivät kulje aivan suorassa linjassa harjun poikki.

Kohteen rajaus

Kohde rajautuu aluemaisesti kuoppien ylle.

Tulkinta

Pyyntikuopat

Lisätietoja

Kohteen eteläpuolella rannassa on kivikautinen asuinpaikka, jonka on muinaisjäännösrekisterissä numerolla 699010226. Asuinpaikalta on muinaiskalupäiväkirjaan merkitty löytö. KM 24611.

Toimenpiteet**Tarkastukset**

Tila: 3 Toteutettu Laji: 6 Suojeluarvojen tarkastus Tarkastusvuosi: 2012
Tarkastuspvm: 23.5.2012 Tarkastaja: T. Karjalainen

Kuvaus:

**Viranomais-
rekisterinro:**

Kunto: 1 Hyvä

Arvotus: 3 Esitys mj-luokka II

Olotila: 2 Ei käytössä

**Kohteen
suojelu:** 0 Ei määritelty

Selitys:

Selitys:

**Ympäristön
suojelu:**

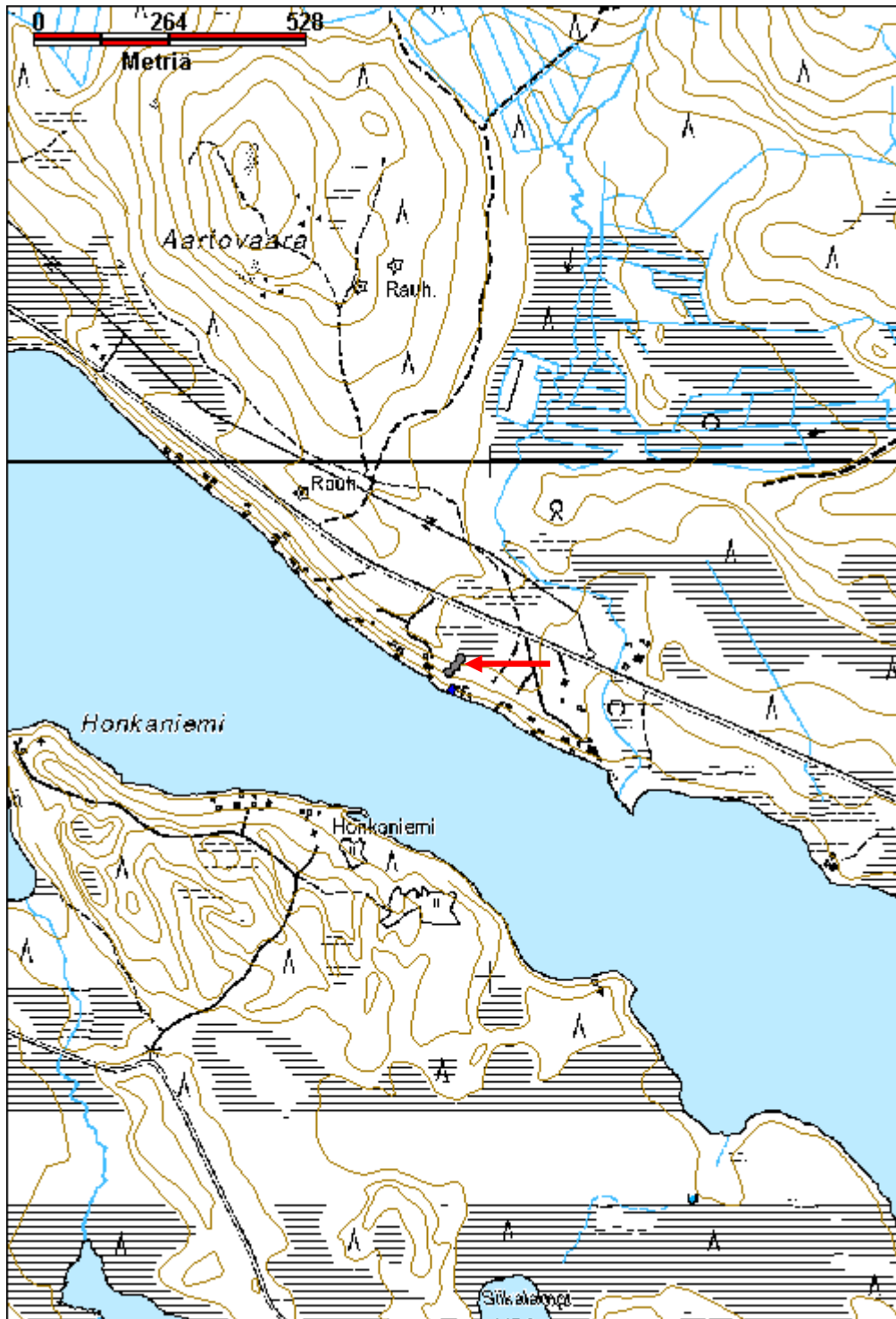
0 Ei määritelty

Selitys:



Pyyntikuoppa 3 erottuu selkeästi kangasmaastossa.

Kohdetyyppi:	9 Valmistuspaikat/työpaikat	Copyright:	© <i>Metsähallitus</i> 2008 © <i>Maanmittauslaitos 1/MML/08</i>
Koordinaatit:	X 7419603, Y 3421928, Z 121	Mittakaava:	1:10000



Mäntyvaara pyyntikuopat

MH-tunnus: 150914

Kohdetyyppi:	9 Valmistuspaikat/työpaikat	Haltija:	181 Metsätalous Länsi-Lappi
Ajoitus:	7117 Esihistoriallinen aika	Ylläpitäjä:	181 Metsätalous Länsi-Lappi
Rakentamisvuosi:		Kunta:	698 Rovaniemi
Lukumäärä:	1		

Koordinaattiselitys:		Geometria tuotettu:	4 Gps-mittaus, korjaamaton
Koordinaatit:	X 7421499, Y 3417950, Z 150	Löydöt:	

Taustatiedot

Sutigis ja muinaisjäännösrekisteri.

Ympäristön kuvaus

Kohde sijaitsee mäntyvaaran itärinteessä osittain ajouran alla. Paikalla kasvaa mäntymetsä ja maaperä on hiekkaa.

Kohteen kuvaus

Kohteessa on pyyntikuoppa, jonka halkaisija on 2,5 metriä ja syvyys 0,5 metriä. Kuoppa on valliton. Länsireunalta kuopan valli on jäänyt ajouran alle. Muinaisjäännösrekisterissä paikalla sanotaan olevan kaksi muuta, maaton pyyntikuoppaa, joita ei inventoinnissa havaittu.

Kohteen rajaus

Kohde rajautuu pistemäisesti kuopan keskeltä mitattuun gps pisteeseen.

Tulkinta

Pyyntikuoppa, joka on osittain jäänyt tien alle.

Lisätietoja

Mjrek, kohde no 699010536, inventointi Hannu Kotivuori 1988.

*Toimenpiteet**Tarkastukset*

Tila: 3 Toteutettu Laji: 6 Suojeluarvojen tarkastus Tarkastusvuosi: 2012
Tarkastuspvm: 25.5.2012 Tarkastaja: T. Karjalainen
Kuvaus:

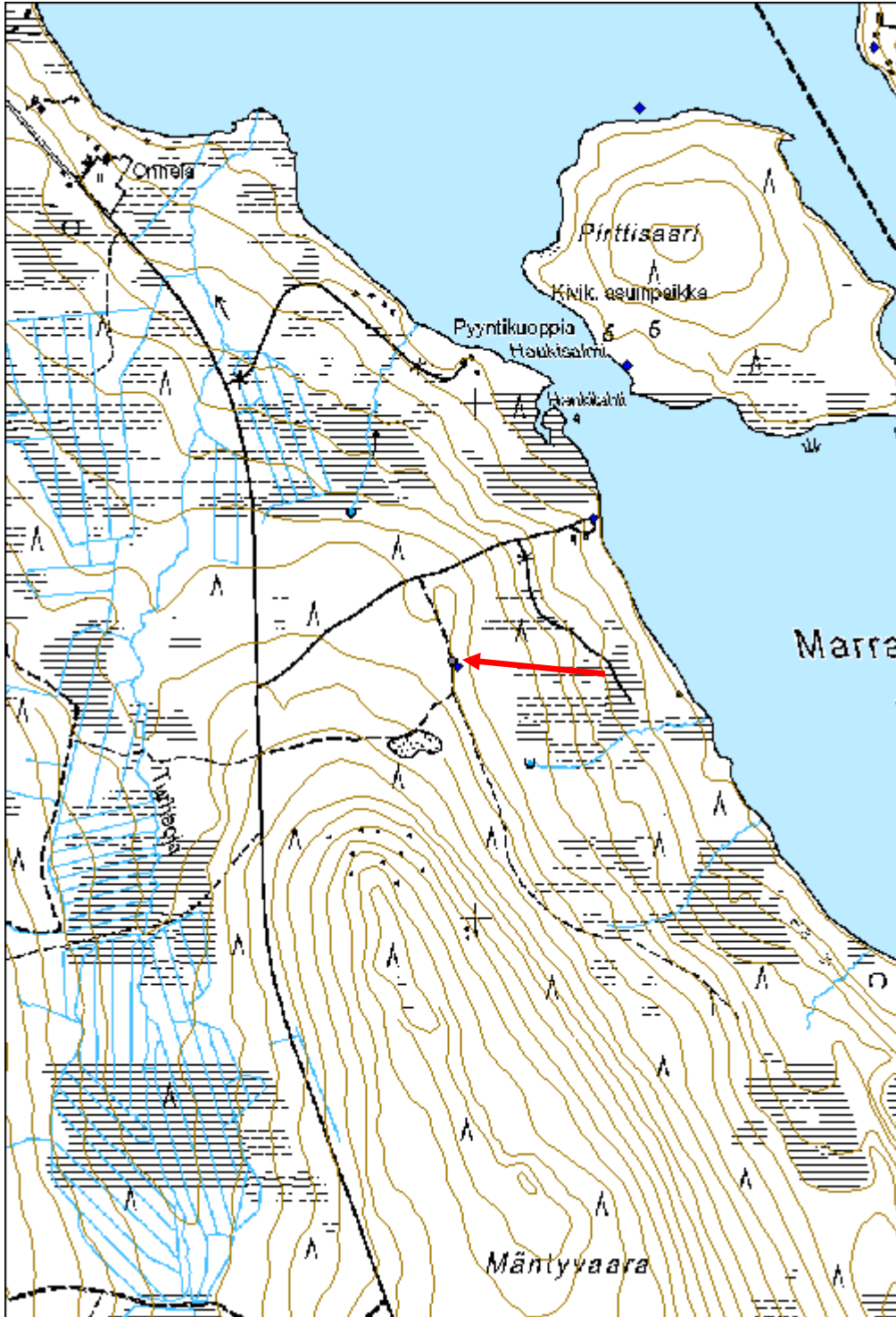
Viranomaisrekisterinro:	699010536	Kunto:	2 Keskinertainen
		Olotila:	2 Ei käytössä
Arvotus:	3 Esitys mj-luokka II	Kohteen suojele:	2 Muinaisjäännösrekisteri II

Selitys:	Selitys:
Ympäristön suojelu:	0 Ei määritelty
Selitys:	



Pyyntikuopan reuna on jäänyt osittain tien alle.

Kohdetyyppi:	9 Valmistuspaikat/työpaikat	Copyright:	© Metsähallitus 2008 © Maanmittauslaitos 1/MML/08
Koordinaatit:	X 7421499, Y 3417950, Z 150	Mittakaava:	1:10000



Jouttivaara/Mäntyvaara pyyntikuopat

MH-tunnus: 151107

Kohdetyyppi:	9 Valmistuspaikat/työpaikat	Haltija:	181 Metsätalous Länsi-Lappi
Ajoitus:	7117 Esihistoriallinen aika	Ylläpitäjä:	181 Metsätalous Länsi-Lappi
Rakentamisvuosi:		Kunta:	698 Rovaniemi
Lukumäärä:	7		

Koordinaattiselitys:		Geometria tuotettu:	4 Gps-mittaus, korjaamaton
Koordinaatit:	X 7419319, Y 3418019, Z 187	Löydöt:	

Taustatiedot

sutigis, muinaisjäännösrekisteri

Ympäristön kuvaus

Kohde sijaitsee Jouttivaaran pohjoispuolella sijaitsevan hiekkakankaan reunassa, hiekkatien itäpuolella hakkuuaukealla. Alueelta on hakattu metsä noin 3 vuotta sitten ja osassa kuopista on hakkuutähteitä.

Kohteen kuvaus

Paikalla on seitsemän pyyntikuoppaa, jotka on kuvattu alla olevassa luettelossa:

Pyyntikuoppa 1, Pisteessä x 3418010, y 7419293. Koko: 2,8 x 2,6 x 0,5 metriä. Soikea ja vallit ovat noin 0,5 metrin levyiset. Kuopan pohjoisreunalla on mahdollisesti sivukuoppa aivan kuopan vallissa kiinni.

Pyyntikuoppa 2, pisteessä x 3418013, y 7419300. Koko: 2,8 x 2,2 x 0,4 metriä. Soikea valliton.

Pyyntikuoppa 3, pisteessä x 3418019, y 7419319. Koko: 4,2 x 2,8 x 0,7 metriä. Osittain vallit. Kuopassa hakkuutähteet.

Pyyntikuoppa 4, pisteessä x 3418022, y 7419341. Koko: halkaisija 4,7 metriä, syvyys 40 cm. Kuopassa hakkuutähteitä.

Pyyntikuoppa 5, pisteessä x 3418035, y 7419336. Koko: 3,4 x 2,6 x 0,7 metriä. valliton.

Pyyntikuoppa 6, pisteessä x 3418064, y 7419334. Koko: halkaisija 4 metriä, syvyys 1 metri. Kuopassa on metrin vahvuiset vallit.

Pyyntikuoppa 7, pisteessä x 3418058, y 7419344. Koko: 3,6 x 2,7 x 0,9 metriä. Kuopassa on matalat vallit.

Kohteen rajaus

Kohde rajautuu aluemaisesti pyyntikuoppien ylle. Kuoppien sijainnit on paikannettu gps mittauksella.

Tulkinta

Seitsemän pyyntikuopan järjestelmä.

Lisätietoja

Kuopat on mainittu muinaisjäännösrekisterissä, mutta niiden lukumäärää ja sijaintia ei ole aiemmin dokumentoitu.

Toimenpiteet

Tarkastukset

Tila: 3 Toteutettu Laji: 6 Suojeluarvojen tarkastus Tarkastusvuosi: 2012
 Tarkastuspvm: 30.5.2012 Tarkastaja: T. Karjalainen
 Kuvaus:

Viranomais- rekisterinro:	699010223	Kunto:	1 Hyvä
Arvotus:	3 Esitys mj-luokka II	Olotila:	2 Ei käytössä
Selitys:		Kohteen suojelu:	2 Muinaisjäännösrekisteri II
		Selitys:	

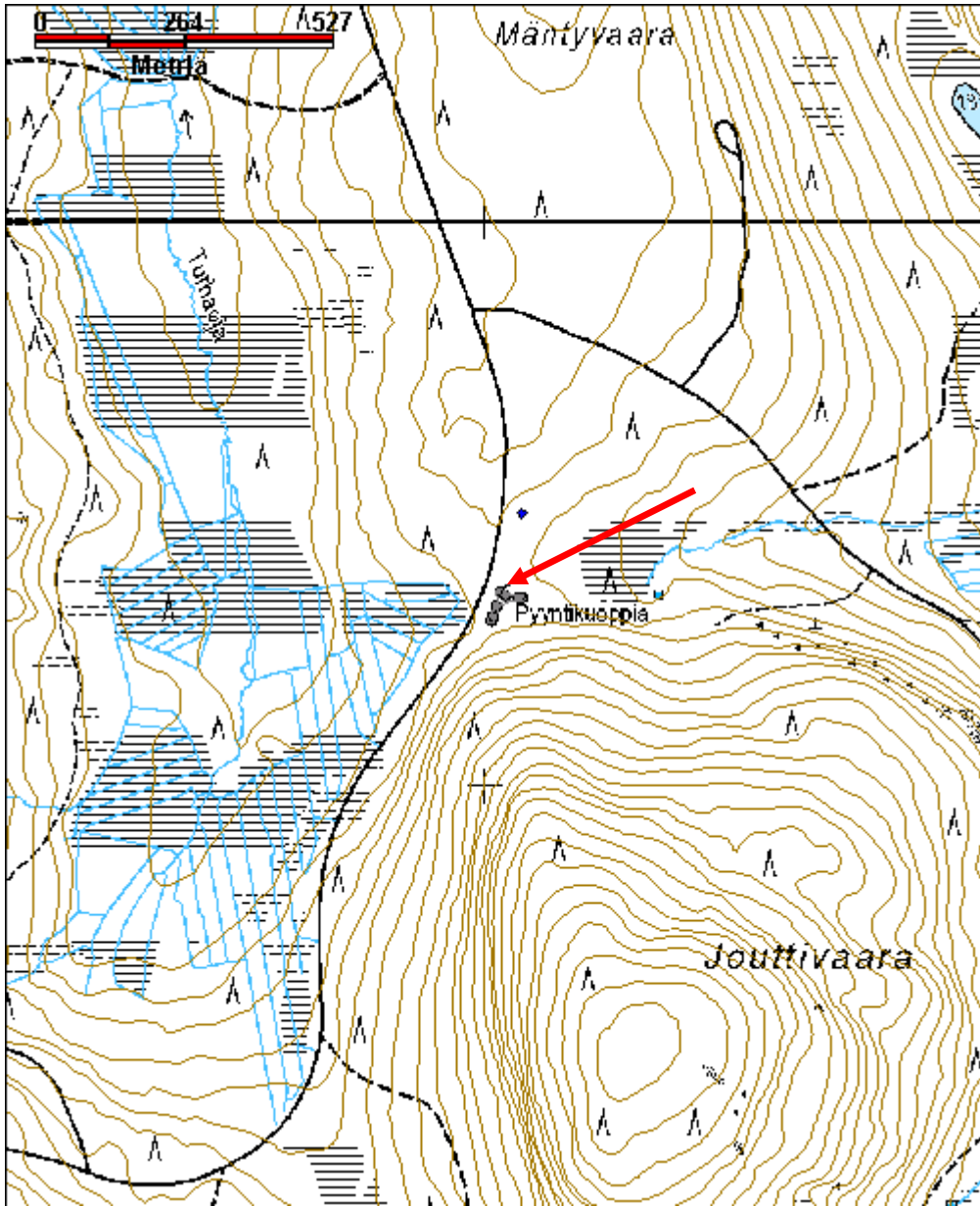
Ympäristön suojelu:	0 Ei määritelty
--------------------------------	-----------------

Selitys:	
-----------------	--



Pyyntikuoppia on vaikea hahmottaa hakkuutähteiden seasta.

Kohdetyyppi:	9 Valmistuspaikat/työpaikat	Copyright:	© <i>Metsähallitus 2008</i> © <i>Maanmittauslaitos 1/MML/08</i>
Koordinaatit:	X 7419319, Y 3418019, Z 187	Mittakaava:	1:10000



Ruuhijoki 1 pyyntikuopat	MH-tunnus: 151120
---------------------------------	--------------------------

Kohdetyyppi:	9 Valmistuspaikat/työpaikat	Haltija:	181 Metsätalous Länsi-Lappi
Ajoitus:	7117 Esihistoriallinen aika	Ylläpitäjä:	181 Metsätalous Länsi-Lappi
Rakentamisvuosi:		Kunta:	698 Rovaniemi
Lukumäärä:	1		

Koordinaattiselitys:	Geometria tuotettu: 4 Gps-mittaus, korjaamaton
Koordinaatit: X 7418145, Y 3414404, Z 167	Löydöt:

Taustatiedot

sutigis

Ympäristön kuvaus

Kohde sijaitsee Ruuhijoen länsipuolella hiekkakankaassa. Pyyntikuopasta 5 metrin päässä kulkee hiekkatie ja 30 metriä kaakkoon on ojan ylittävä hiekkatien silta. Paikalla kasvaa mäntymetsä ja kuoppa sijaitsee ojaa kohden kapenevan hiekkaharjun päässä.

Kohteen kuvaus

Paikalla on pyyntikuoppa, jonka halkaisija on 6 metriä ja syvyys 1,5 metriä. Valleja ei kuopassa ole.

Kohteen rajaus

Kohde rajautuu pistemäisesti kuopan keskeltä mitattuun gps pisteeseen.

Tulkinta

Pyyntikuoppa.

Lisätietoja**Toimenpiteet****Tarkastukset**

Tila: 3 Toteutettu Laji: 6 Suojeluarvojen tarkastus Tarkastusvuosi: 2012
Tarkastuspvm: 30.5.2012 Tarkastaja: T. Karjalainen
Kuvaus:

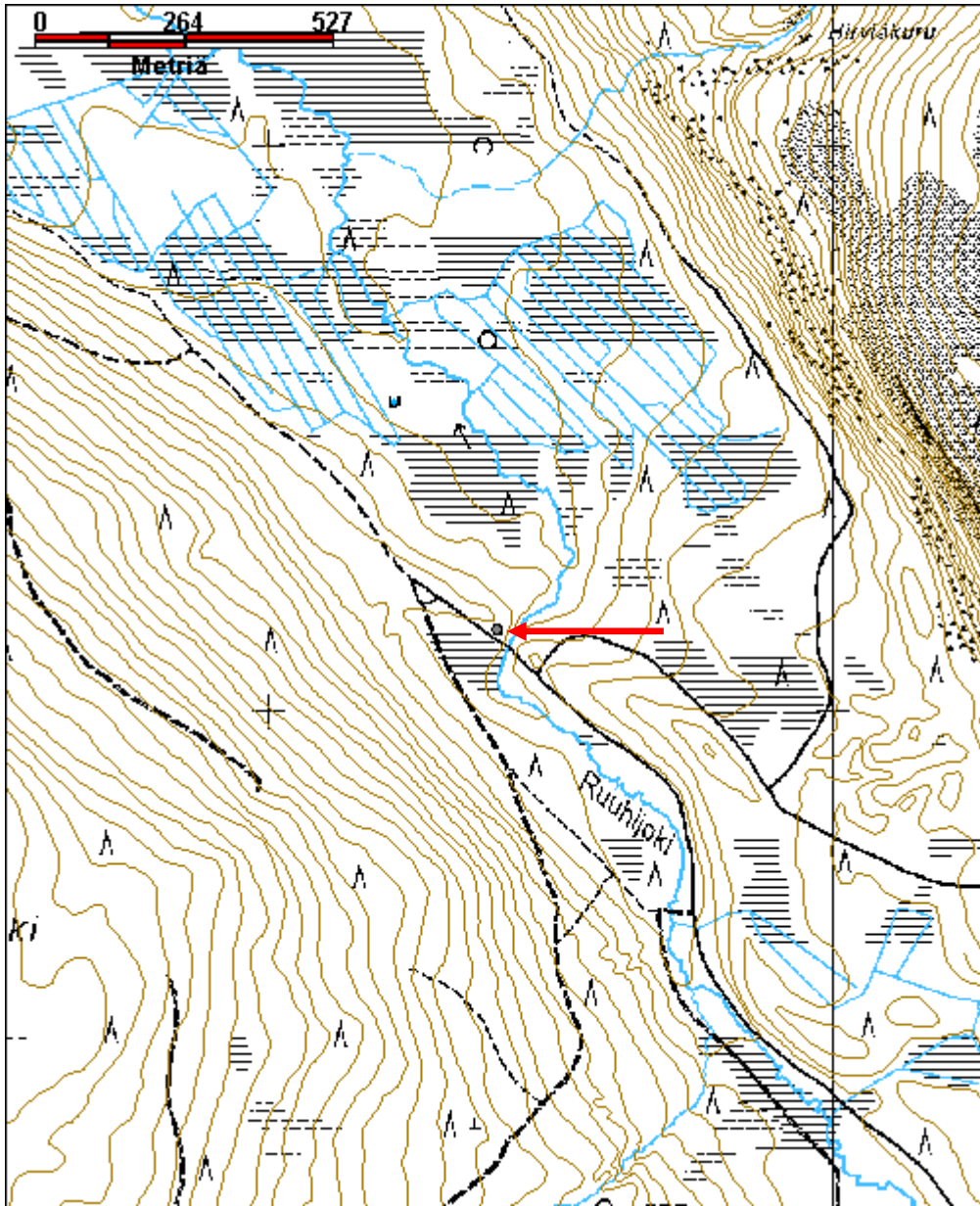
Viranomaisrekisterinro:	Kunto: 1 Hyvä
	Olotila: 2 Ei käytössä
Arvotus: 3 Esitys mj-luokka II	Kohteen suojelu: 0 Ei määritelty
Selitys:	Selitys:

Ympäristön suojelu:	0 Ei määritelty
Selitys:	



Kuopan reuna sijaitsee tien leikkauksen tuntumassa.

Kohdetyyppi:	9 Valmistuspaikat/työpaikat	Copyright:	© <i>Metsähallitus</i> 2008 © <i>Maanmittauslaitos 1/MML/08</i>
Koordinaatit:	X 7418145, Y 3414404, Z 167	Mittakaava:	1:10000



Ruuhijärvi 2 pyyntikuopat	MH-tunnus: 151205
----------------------------------	--------------------------

Kohdetyyppi:	9 Valmistuspaikat/työpaikat	Haltija:	181 Metsätalous Länsi-Lappi
Ajoitus:	7117 Esihistoriallinen aika	Ylläpitäjä:	181 Metsätalous Länsi-Lappi
Rakentamisvuosi:		Kunta:	698 Rovaniemi
Lukumäärä:	1		

Koordinaattiselitys:	Geometria tuotettu:
Koordinaatit:	Löydöt:
X 7415835, Y 3416214, Z 197	4 Gps-mittaus, korjaamaton

Taustatiedot

Löytyi inventoinnissa.

Ympäristön kuvaus

Kohde sijaitsee Ruuhijärven pohjoisrannan niemessä harjun päällä. Harju kulkee järven rantaan pohjoisesta etelään. Kuopasta on järven rantaan 30 metriä. Harju kohoaa järvestä noin 10 metriä.

Kohteen kuvaus

Kohteessa on pyyntikuoppa, jonka halkaisija on 2 metriä ja syvyys 0,5 metriä. Kuopassa ei ole valleja.

Kohteen rajaus

Kohde rajautuu pistemäisesti kuopan keskeltä mitattuun gps pisteeseen.

Tulkinta

Pyyntikuoppa.

Lisätietoja***Toimenpiteet******Tarkastukset***

Tila: 3 Toteutettu Laji: 6 Suojeluarvojen tarkastus Tarkastusvuosi: 2012
 Tarkastuspvm: 4.6.2012 Tarkastaja: T. Karjalainen
 Kuvaus:

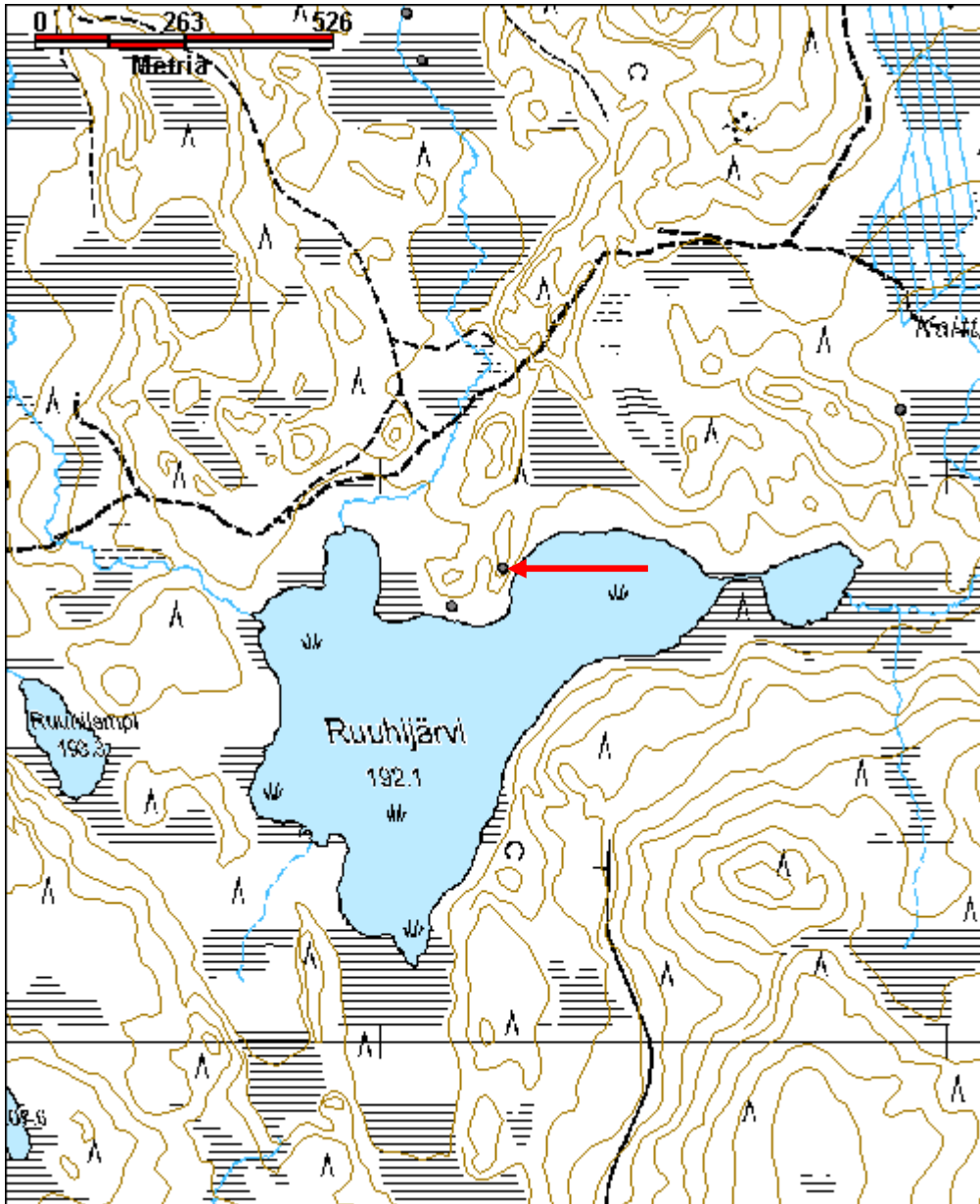
Viranomaisrekisterinro:	Kunto:
	1 Hyvä
Arvotus:	Olotila:
3 Esitys mj-luokka II	2 Ei käytössä
Selitys:	Kohteen suojelu:
	9 Muu suojeluarvo
	Selitys:

Ympäristön suojelu:	0 Ei määritelty
Selitys:	



Kuoppa sijaitsee järven pohjoispuolisella harjanteella.

Kohdetyyppi:	9 Valmistuspaikat/työpaikat	Copyright:	© Metsähallitus 2008 © Maanmittauslaitos 1/MML/08
Koordinaatit:	X 7415835, Y 3416214, Z 197	Mittakaava:	1:10000



Mukkakoski 2 pyyntikuopat	MH-tunnus: 151307
----------------------------------	--------------------------

Kohdetyyppi:	9 Valmistuspaikat/työpaikat	Haltija:	181 Metsätalous Länsi-Lappi
Ajoitus:	7117 Esihistoriallinen aika	Ylläpitäjä:	181 Metsätalous Länsi-Lappi
Rakentamisvuosi:		Kunta:	698 Rovaniemi
Lukumäärä:	1		

Koordinaattiselitys:	Geometria tuotettu: 4 Gps-mittaus, korjaamaton
Koordinaatit: X 7404894, Y 3414494, Z 164	Löydöt:

Taustatiedot

Sutigis ja muinaisjäännösrekisteri numero 1000011645.

Ympäristön kuvaus

Kohde sijaitsee Mäntyvaaran pohjoisrinteen juuressa, hiekkatien pohjoispuolella. Kuoppa sijaitsee tien leikkauksesta metrin etäisyydellä. Pohjoispuolella, tien toisella puolen virtaa Typpyräjoki.

Kohteen kuvaus

Pyyntikuopan halkaisija on 3,5 metriä ja syvyys 0,5 metriä. Kuoppa on valliton. Kuopan ympäriltä on juuri kaadettu puut ja sen yli on ajettu metsäkoneella.

Kohteen rajaus

Kohde rajautuu pistemäisesti kuopan keskeltä mitattuun gps pisteeseen.

Tulkinta

Pyyntikuoppa. Kuoppia on mahdollisesti ollut enemmänkin hiekkakuopan ja tien alueella.

Lisätietoja

Kuopan vieressä on kivikautinen asuinpaikka, joka on Reiskassa kohde Mukkajoki 1 ja muinaisjäännösrekisterissä Mukkajoki 1000011645.

Toimenpiteet**Tarkastukset**

Tila: 3 Toteutettu Laji: 6 Suojeluarvojen tarkastus Tarkastusvuosi: 2012
 Tarkastuspvm: 6.6.2012 Tarkastaja: T. Karjalainen
 Kuvaus:

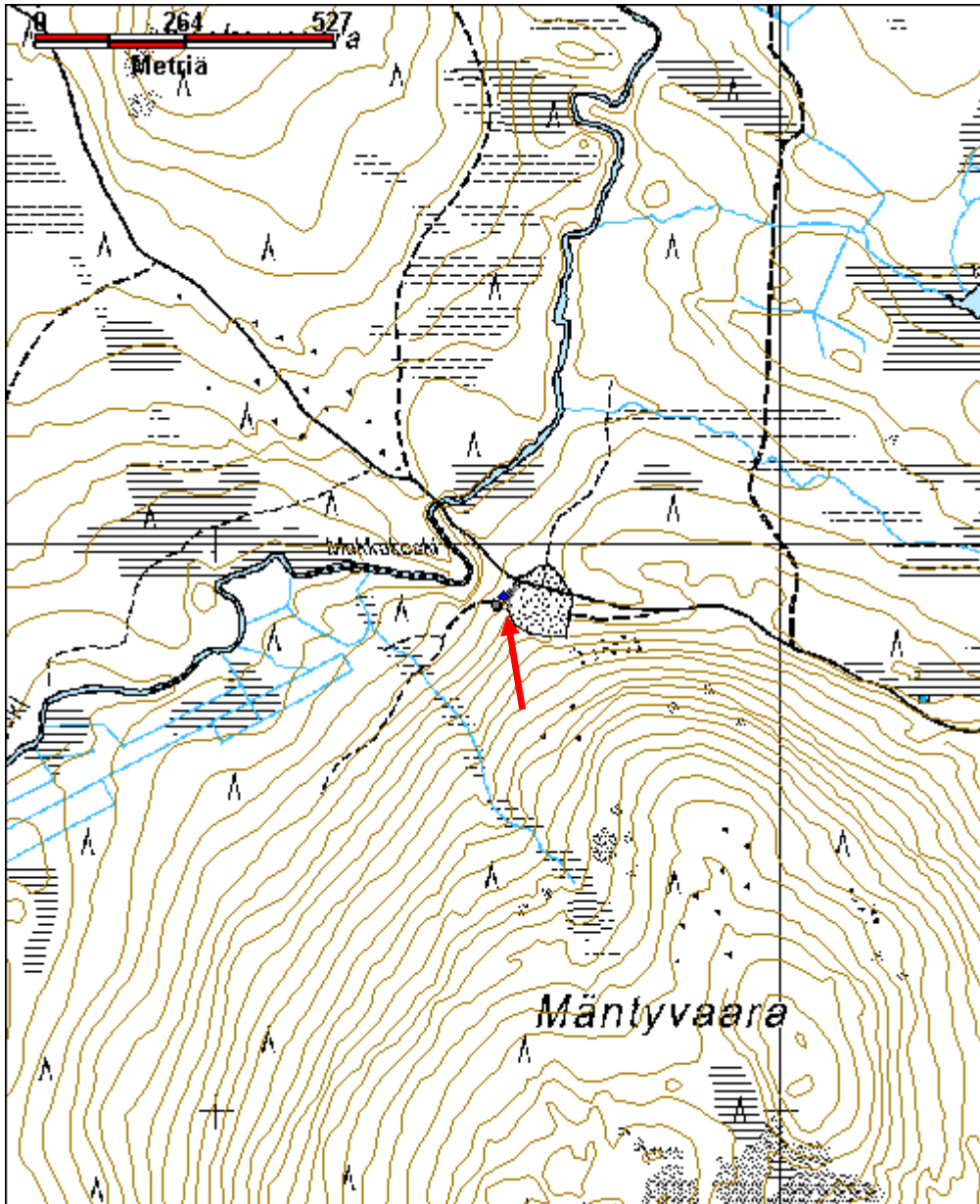
Viranomaisrekisterinro:	1000011645	Kunto:	2 Keskinertainen
		Olotila:	2 Ei käytössä
Arvotus:	3 Esitys mj-luokka II	Kohteen suojele:	2 Muinaisjäännösrekisteri II
Selitys:		Selitys:	

Ympäristön suojelu:	0 Ei määritelty
Selitys:	



Kuopan valli on kiinni tien ojapenkassa ja kuopan yli on ajettu metsätyökoneella.

Kohdetyyppi:	9 Valmistuspaikat/työpaikat	Copyright:	© <i>Metsähallitus</i> 2008 © <i>Maanmittauslaitos 1/MML/08</i>
Koordinaatit:	X 7404894, Y 3414494, Z 164	Mittakaava:	1:10000



Antinvaara pyyntikuopat

MH-tunnus: 151348

Kohdetyyppi:	9 Valmistuspaikat/työpaikat	Haltija:	181 Metsätalous Länsi-Lappi
Ajoitus:	7117 Esihistoriallinen aika	Ylläpitäjä:	181 Metsätalous Länsi-Lappi
Rakentamisvuosi:		Kunta:	698 Rovaniemi
Lukumäärä:	1		

Koordinaattiselitys:		Geometria tuotettu:	4 Gps-mittaus, korjaamaton
Koordinaatit:	X 7406925, Y 3425841, Z 137	Löydöt:	

Taustatiedot
Sutigis
Ympäristön kuvaus
Kohde sijaitsee Antinvaaran itärinteellä, joka laskee Kontojärven eteläpuoliseen vuomaan. Alueella kasvaa mäntymetsä hiekkarinteessä.
Kohteen kuvaus
Kohteessa on pyyntikuoppa, jonka halkaisija on 6 metriä ja syvyys 1, 5 metriä. Kuopassa ei ole valleja.
Kohteen rajaus
Kohde rajautuu pistemäisesti kuopan keskeltä mitattuun gps pisteeseen.
Tulkinta
Lisätietoja

Toimenpiteet

Tarkastukset
Tila: 3 Toteutettu Laji: 6 Suojeluarvojen tarkastus Tarkastusvuosi: 2012
Tarkastuspvm: 7.6.2012 Tarkastaja: T. Karjalainen
Kuvaus:

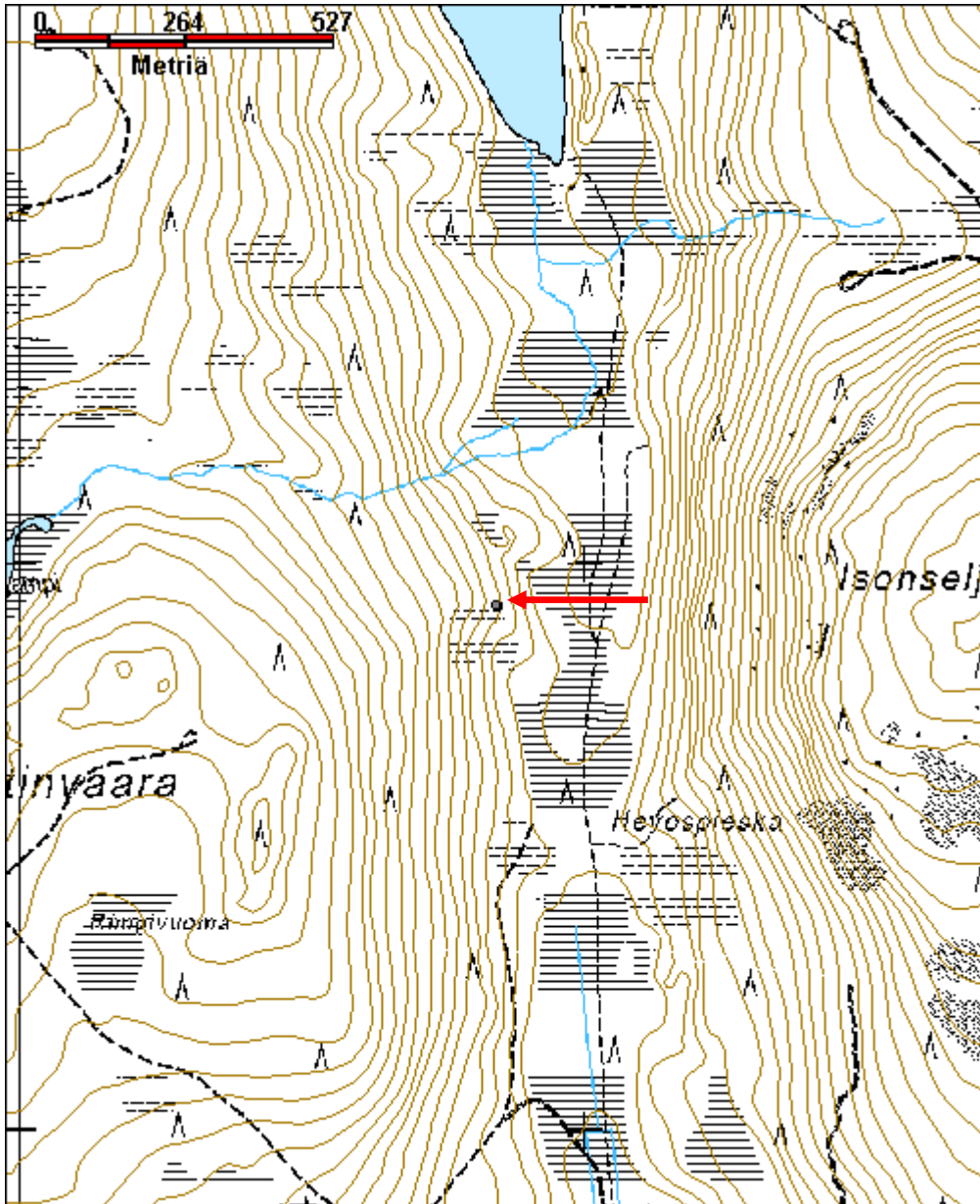
Viranomaisrekisterinro:		Kunto:	1 Hyvä
Arvotus:	3 Esitys mj-luokka II	Olotila:	2 Ei käytössä
Selitys:		Kohteen suojele:	9 Muu suojeluarvo
		Selitys:	

Ympäristön suojelu:	0 Ei määritelty
Selitys:	



Vaaran rinteessä on suuri ja selkeästi erottuva, yksittäinen pyyntikuoppa.

Kohdetyyppi:	9 Valmistuspaikat/työpaikat	Copyright:	© Metsähallitus 2008 © Maanmittauslaitos 1/MML/08
Koordinaatit:	X 7406925, Y 3425841, Z 137	Mittakaava:	1:10000



Hevospieska pyyntikuopat

MH-tunnus: 151367

Kohdetyyppi:	9 Valmistuspaikat/työpaikat	Haltija:	181 Metsätalous Länsi-Lappi
Ajoitus:	7117 Esihistoriallinen aika	Ylläpitäjä:	181 Metsätalous Länsi-Lappi
Rakentamisvuosi:		Kunta:	698 Rovaniemi
Lukumäärä:	3		

Koordinaattiselitys:		Geometria tuotettu:	4 Gps-mittaus, korjaamaton
Koordinaatit:	X 7406528, Y 3426052, Z 123	Löydöt:	

Taustatiedot
Sutigis
Ympäristön kuvaus
Kohde sijaitsee Isonseljännulkista Antinvaaraan kulkevalla hiekkaharjulla. Harju kulkee Kontojärven eteläpuolella kulkevan vuoman aapasuon yli. Kuopat on kaivettu harjanteen Isonseljännulkin puoleiseen alarinteeseen. Maasto on hienoa hiekkaa ja siinä kasvaa kuiva kangasmetsä.
Kohteen kuvaus
Kuoppa 1 sijaitsee pisteessä x 3426065, y 7406528. Kuopan halkaisija on 4 metriä ja sen syvyys on 0,5 metriä. Kuopassa on matalat vallit.
Kuoppa 2 sijaitsee pisteessä x 3426064, y 7406515. Kuopan koko on 2 x 1 x 0,5 metriä. Kuoppa on valliton.
Kuoppa 3 sijaitsee pisteessä x 3426042, y 7406540. Kuopan koko on 1 x 2 x 0,4 metriä. Kuoppa on valliton.
Kuopat sijaitsevat kaakko - luode -suuntaisessa rivissä.
Kohteen rajaus
Kohde rajautuu aluemaisesti pyyntikuoppien ylle, joiden sijainti on mitattu gps paikannuksella.
Tulkinta
Kolme pyyntikuoppaa, jotka on tehty suon väliselle kannakselle. Isonseljännulkista länteen pistävä hiekkaharju muodostaa luonnollisen suppilon, joka on ahdistanut peurat kulkemaan kuoppien kautta.
Lisätietoja

Toimenpiteet

Tarkastukset
Tila: 3 Toteutettu Laji: 6 Suojeluarvojen tarkastus Tarkastusvuosi: 2012

Tarkastuspvm: 7.6.2012 Tarkastaja: T. Karjalainen
 Kuvaus:

**Viranomais-
rekisterinro:**

Kunto: 1 Hyvä

Arvotus: 3 Esitys mj-luokka II

Olotila: 2 Ei käytössä

**Kohteen
suojelu:** 9 Muu suojeluarvo

Selitys:

Selitys:

**Ympäristön
suojelu:**

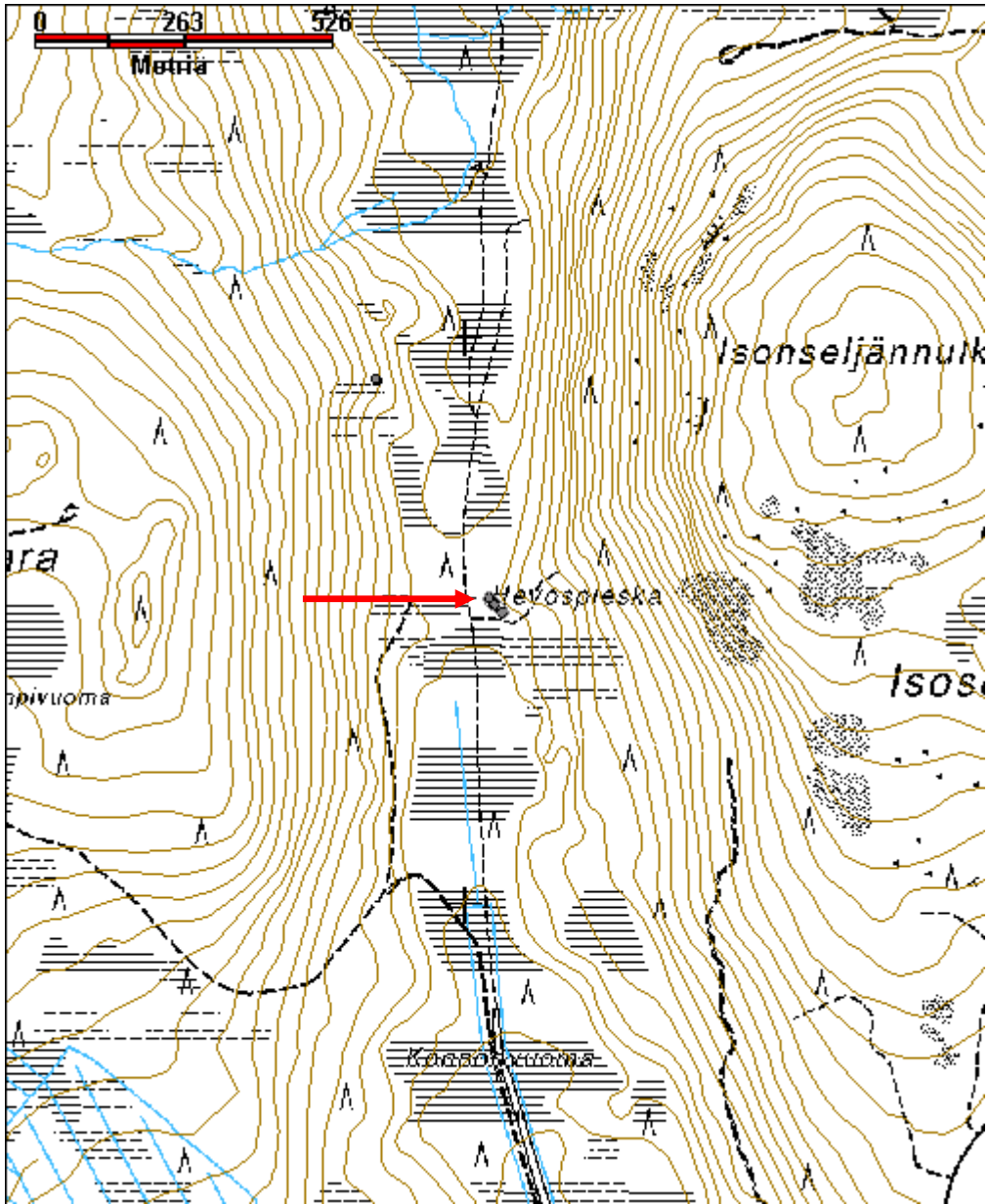
0 Ei määritelty

Selitys:



Hevospieskan pyyntikuopat sijaitsevat suolaakson poikki kulkevalla hiekkaharjanteella.

Kohdetyyppi:	9 Valmistuspaikat/työpaikat	Copyright:	© Metsähallitus 2008 © Maanmittauslaitos 1/MML/08
Koordinaatit:	X 7406528, Y 3426052, Z 123	Mittakaava:	1:10000



Kontojärvi länsi Pyhävaara pyyntikuopat	MH-tunnus: 151403
--	--------------------------

Kohdetyyppi:	9 Valmistuspaikat/työpaikat	Haltija:	181 Metsätalous Länsi-Lappi
Ajoitus:	7117 Esihistoriallinen aika	Ylläpitäjä:	181 Metsätalous Länsi-Lappi
Rakentamisvuosi:		Kunta:	698 Rovaniemi
Lukumäärä:	2		

Koordinaattiselitys:	Geometria tuotettu:
Koordinaatit:	Löydöt:
X 7409625, Y 3424655, Z 193	4 Gps-mittaus, korjaamaton

Taustatiedot

Mjrek, sutigis

Ympäristön kuvaus

Kohde sijaitsee vaarojen välisen notkon pohjalla hiekkajuotissa, joka kulkee vaarojen välissä pohjois-etelä - suuntaisesti. Pyyntikuopasta 1pohjoiseen 10 metriä on pyyntikuoppa 2.

Kohteen kuvaus

Pyyntikuoppa 1 sijaitsee pisteessä x 3424656, y 7409631. Kuoppa on pyöreä, valliton ja sen halkaisija on 2 metriä ja syvyys 70 cm.

Pyyntikuoppa 2 pisteessä x 3424653, y 7409631. Kuoppa on soikea pohjois - etelä -suunnassa. Halkaisija 1,5 m ja syvyys 1 metri. 40 cm. kuopissa on turve, mustikka ja puolukka kasvusto, eikä niissä kasva puita. Kuopat ovat leimikon sisällä, mutta kuoppien alue on erotettu pois toimenpidealueesta.

Kohteen rajaus

Kohde rajautuu aluemaisesti gps paikannuksella mitattujen pyyntikuoppien sijainnin ylle.

Tulkinta

Pyyntikuopat.

Lisätietoja

Muinaisjäännösrekisterin piste menee pyyntikuoppien luoteispuolelle.

Toimenpiteet**Tarkastukset**

Tila: 3 Toteutettu Laji: 6 Suojeluarvojen tarkastus Tarkastusvuosi: 2012
Tarkastuspvm: 8.6.2012 Tarkastaja: T. Karjalainen
Kuvaus:

Viranomaisrekisterinro:	100001644	Kunto:	1 Hyvä
--------------------------------	-----------	---------------	--------

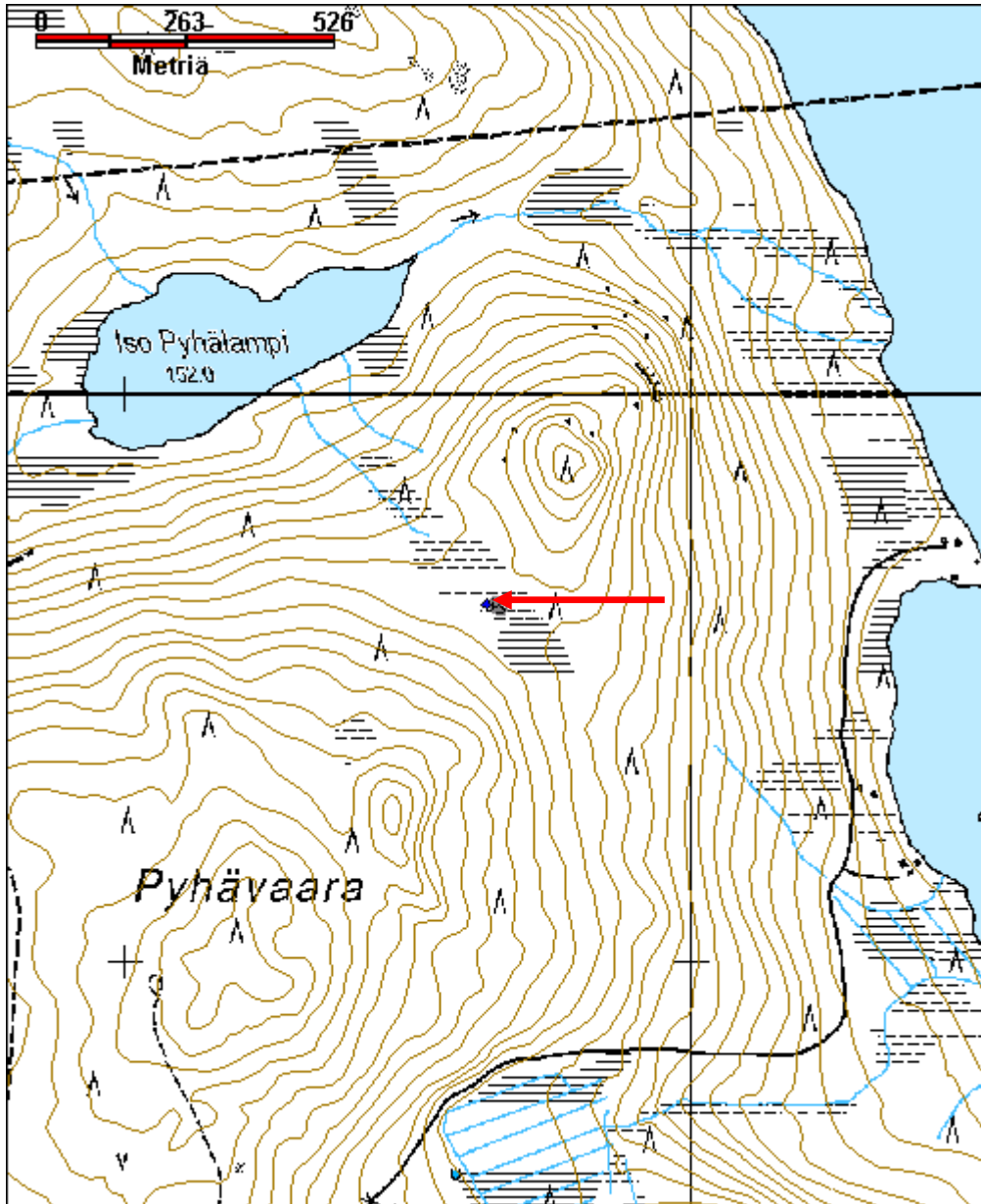
Arvotus:	3 Esitys mj-luokka II	Olotila:	2 Ei käytössä
Selitys:		Kohteen suojelu:	2 Muinaisjäännösrekisteri II
		Selitys:	

Ympäristön suojelu:	0 Ei määritelty
Selitys:	



Pyyntikuoppa on merkitty kepillä, jossa on punainen nauha. Kuoppa erottuu maastossa selkeästi, mutta valokuvassa matalaa kuoppaa on vaikea hahmottaa.

Kohdetyyppi:	9 Valmistuspaikat/työpaikat	Copyright:	© <i>Metsähallitus</i> 2008 © <i>Maanmittauslaitos 1/MML/08</i>
Koordinaatit:	X 7409625, Y 3424655, Z 193	Mittakaava:	1:10000



Otuslamminmaa 2 pyyntikuopat	MH-tunnus: 151615
-------------------------------------	--------------------------

Kohdetyyppi:	9 Valmistuspaikat/työpaikat	Haltija:	181 Metsätalous Länsi-Lappi
Ajoitus:	7117 Esihistoriallinen aika	Ylläpitäjä:	181 Metsätalous Länsi-Lappi
Rakentamisvuosi:		Kunta:	698 Rovaniemi
Lukumäärä:	1		

Koordinaattiselitys:	Geometria tuotettu:
Koordinaatit:	4 Gps-mittaus, korjaamaton
X 7438020, Y 3407580, Z 151	Löydöt:

Taustatiedot

Uusi havainto

Ympäristön kuvaus

Kohde sijaitsee kivisen vaaran länsirinteen juuressa, joka on hiekkakangasta ja rajautuu lännessä suohon. Hiekkakangas kulkee 40 m levyisenä vyöhykkeenä pohjoisesta etelään.

Kohteen kuvaus

Kuopan halkaisija on 2 metriä ja syvyys 40 cm. Kuopassa on rikkomaton sammal ja jäkälälusta. Kuoppa voi olla hyvin vanha ja täyttynyt matalaksi. Kuopassa ei ole valleja.

Kohteen rajaus

Kohde rajautuu pistemäisesti kuopan keskeltä mitattuun gps pisteeseen.

Tulkinta**Lisätietoja****Toimenpiteet****Tarkastukset**

Tila: 3 Toteutettu Laji: 6 Suojeluarvojen tarkastus Tarkastusvuosi: 2012
Tarkastuspvm: 14.6.2012 Tarkastaja: T. Karjalainen
Kuvaus:

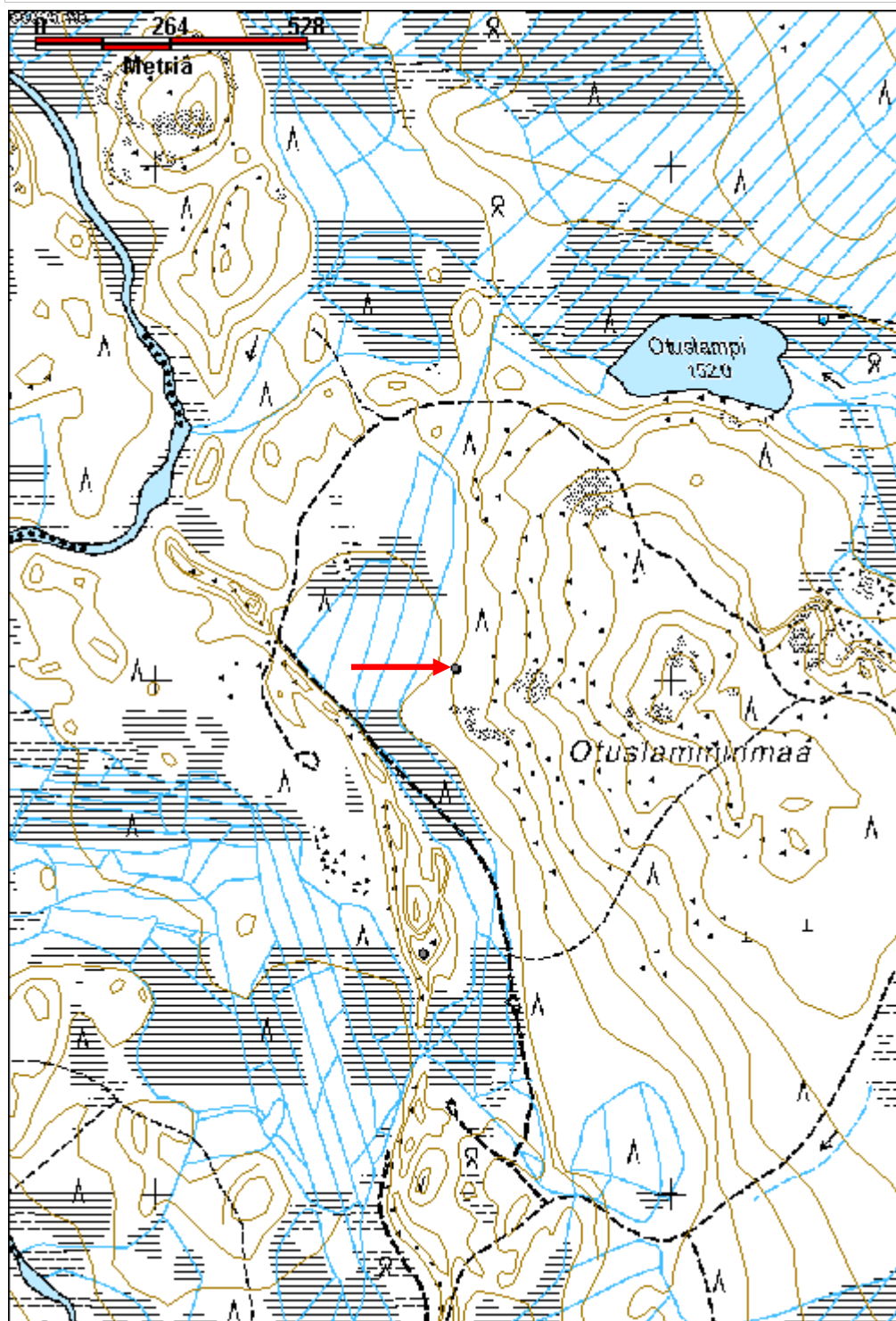
Viranomaisrekisterinro:	Kunto: 1 Hyvä
	Olotila: 2 Ei käytössä
Arvotus: 3 Esitys mj-luokka II	Kohteen suojele: 9 Muu suojeluarvo

Selitys:	Selitys:
Ympäristön suojelu:	0 Ei määritelty
Selitys:	



Kuoppa on hyvin matala ja sitä on vaikea erottaa hakkuutähteiden seasta.

Kohdetyyppi:	9 Valmistuspaikat/työpaikat	Copyright:	© Metsähallitus 2008 © Maanmittauslaitos 1/MML/08
Koordinaatit:	X 7438020, Y 3407580, Z 151	Mittakaava:	1:10000



Seljanoja 1 pyyntikuoppa	MH-tunnus: 151980
---------------------------------	--------------------------

Kohdetyyppi:	9 Valmistuspaikat/työpaikat	Haltija:	181 Metsätalous Länsi-Lappi
Ajoitus:	7117 Esihistoriallinen aika	Ylläpitäjä:	181 Metsätalous Länsi-Lappi
Rakentamisvuosi:		Kunta:	698 Rovaniemi
Lukumäärä:	1		

Koordinaattiselitys:	Geometria tuotettu:
Koordinaatit:	Löydöt:

X 7424641, Y 3448315, Z 192

4 Gps-mittaus, korjaamaton

Taustatiedot

sutigis

Ympäristön kuvaus

Kohde sijaitsee Lomperovaaran pohjoisrinteellä hiekkarinteessä, jossa kasvaa mäntymetsä. Kohteen eteläpuolella 20 metrin etäisyydellä kulkee hiekkatie.

Kohteen kuvaus

Paikalla on pyyntikuoppa, jonka halkaisija on 3,5 metriä ja syvyys 1 metri. Vallit ovat paikoin 1,5 metrin levyiset ja 50 cm korkuiset etenkin alarinteessä. Valleilla kasvaa mäntyjä, jotka pitää poistaa.

Kohteen rajaus

Kohde rajautuu pistemäisesti kuopan keskeltä mitattuun gps pisteeseen.

Tulkinta**Lisätietoja**

Kohteen lähistöllä samalla hiekkaterassilla on muinaisjäännösrekisterin kohde 699010539 Kiristäjänselkä N, joka on historiallinen asuinpaikka ns. Lappalaisten asuinpaikka. Paikkaa ei kuitenkaan inventoinnissa havaittu. Paikka sijaitsee 37 metriä pyyntikuopasta itäkoilliseen.

Toimenpiteet**Tarkastukset**

Tila: 3 Toteutettu Laji: 6 Suojeluarvojen tarkastus Tarkastusvuosi: 2012
Tarkastuspvm: 25.6.2012 Tarkastaja: T. Karjalainen
Kuvaus:

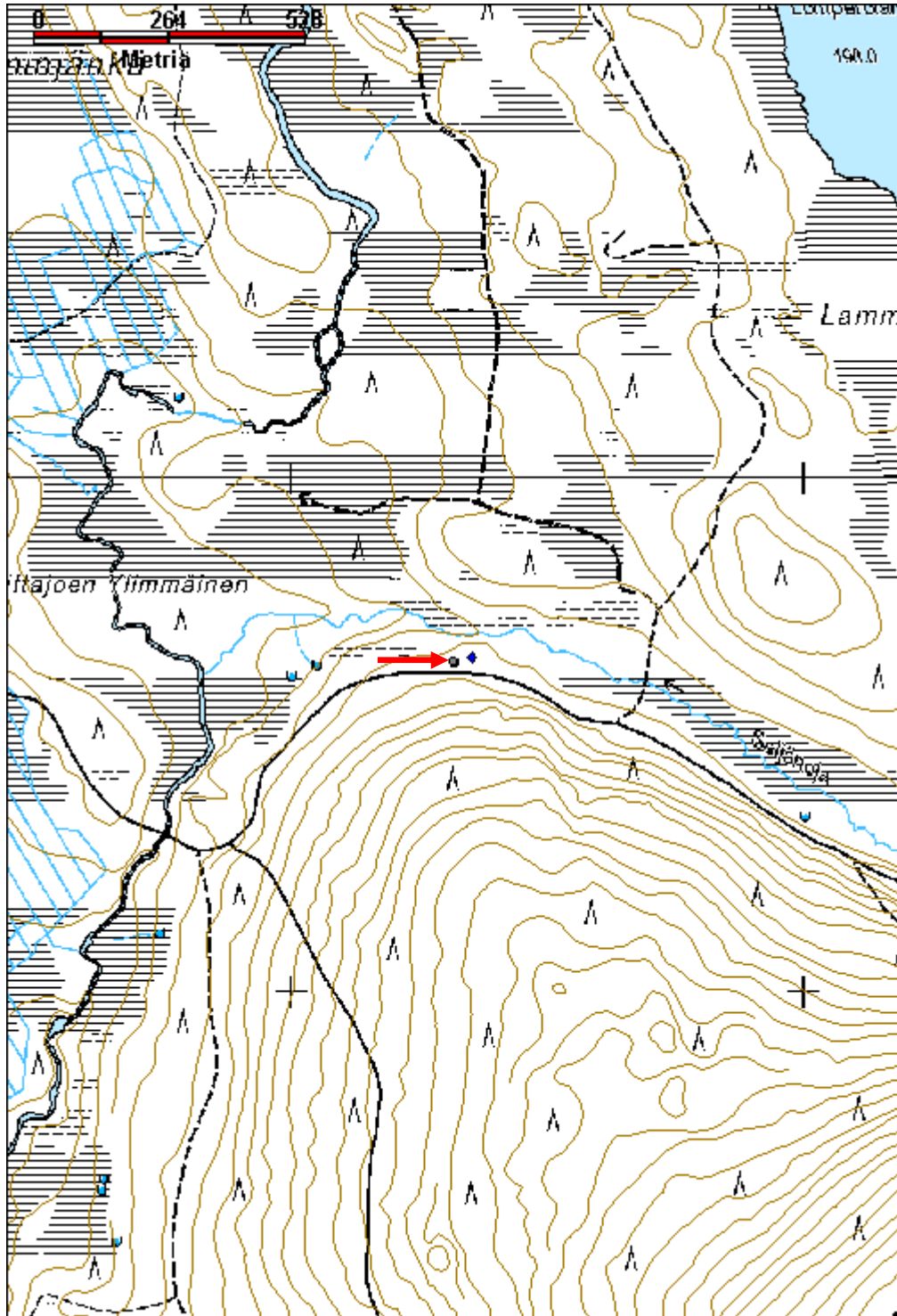
Viranomaisrekisterinro:	Kunto: 1 Hyvä
	Olotila: 2 Ei käytössä
Arvotus: 3 Esitys mj-luokka II	Kohteen suojele: 9 Muu suojeluarvo

Selitys:	Selitys:
Ympäristön suojelu:	0 Ei määritelty
Selitys:	



Kohteessa on suuri pyyntikuoppa, jossa on leveät vallit, joiden päällä kasvaa mäntyjä.

Kohdetyyppi:	9 Valmistuspaikat/työpaikat	Copyright:	© <i>Metsähallitus</i> 2008 © <i>Maanmittauslaitos 1/MML/08</i>
Koordinaatit:	X 7424641, Y 3448315, Z 192	Mittakaava:	1:10000



Kettuharjut pyyntikuopat	MH-tunnus: 152270
---------------------------------	--------------------------

Kohdetyyppi:	9 Valmistuspaikat/työpaikat	Haltija:	181 Metsätalous Länsi-Lappi
Ajoitus:	7117 Esihistoriallinen aika	Ylläpitäjä:	181 Metsätalous Länsi-Lappi
Rakentamisvuosi:		Kunta:	698 Rovaniemi
Lukumäärä:	2		

Koordinaattiselitys:	Geometria tuotettu:
Koordinaatit:	4 Gps-mittaus, korjaamaton
X 7431824, Y 3467609, Z 197	Löydöt:

Taustatiedot

sutigis

Ympäristön kuvaus

Kohde sijaitsee pohjoisesta etelään kulkevan 20 metriä leveän ja 7 metriä korkean hiekkaharjun päällä. Kuoppien kohdalla harjun molemmin puolin on rämettä, joka etelään mentäessä muuttuu avosuoksi. Harjulla kasvaa mäntymetsä ja harjun laella on metsäautoura

Kohteen kuvaus

Kohteessa on kaksi pyyntikuoppaa. Kuoppa 1 sijaitsee pisteessä 3467608, y 7431836 ja se on halkaisijaltaan 2 metriä ja syvyydeltään 50 cm. Kuopan reunalta kulkee metsäkoneen ajoura ja porojen polku, joka on kuluttanut mineraalimaan näkyviin. Kuopasta 10 metriä lounaaseen samalla harjulla on toinen samankokoinen kuoppa, jonka koko alue on kulunut avoimelle hiekkamaalle. Kuoppa 2 sijaitsee pisteessä x 3467607, y 7431813.

Kohteen rajaus

Kohde rajautuu aluemaisesti kuopista mitattujen gps pisteiden ylle.

Tulkinta

Kaksi pyyntikuoppaa.

Lisätietoja

Pinta vaurioitunut molemmissa kuopissa, kuopassa 1 on hakkuutähteitä.

Toimenpiteet**Tarkastukset**

Tila: 3 Toteutettu Laji: 6 Suojeluarvojen tarkastus Tarkastusvuosi: 2012
 Tarkastuspvm: 2.8.2012 Tarkastaja: T. Karjalainen
 Kuvaus:

Viranomaisrekisterinro:

Kunto: 1 Hyvä

Arvotus:	3 Esitys mj-luokka II	Olotila:	2 Ei käytössä
Selitys:		Kohteen suojelu:	9 Muu suojeluarvo
		Selitys:	

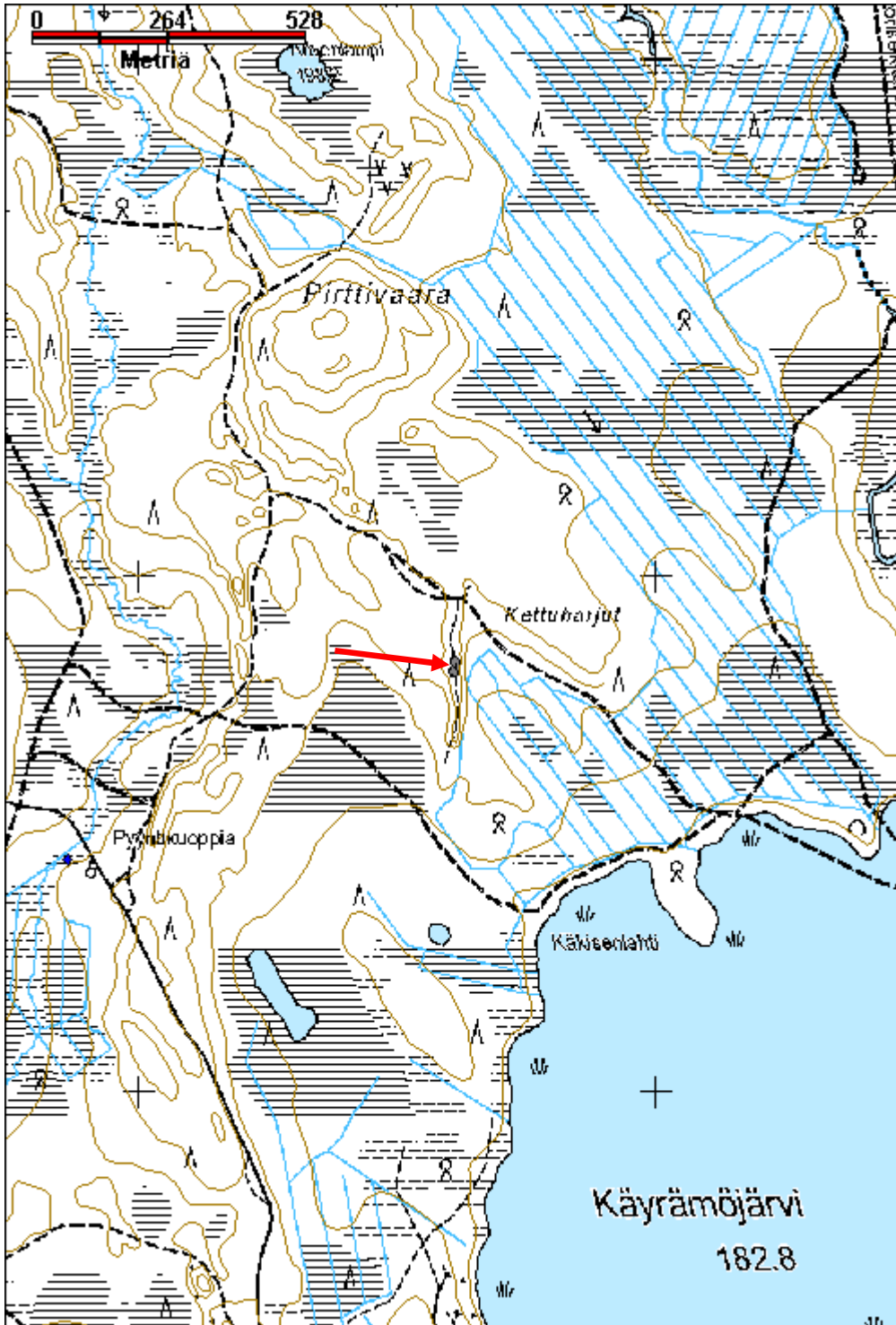
Ympäristön suojelu:	0 Ei määritelty
----------------------------	-----------------

Selitys:	
-----------------	--



Molemmat pyyntikuopat ovat jääneet osittain harjulla sijaitsevan tien alle.

Kohdetyyppi:	9 Valmistuspaikat/työpaikat	Copyright:	© <i>Metsähallitus 2008</i> © <i>Maanmittauslaitos 1/MML/08</i>
Koordinaatit:	X 7431824, Y 3467609, Z 197	Mittakaava:	1:10000



Höyrykentänlampi 1 pyyntikuopat

MH-tunnus: 152352

Kohdetyyppi:	9 Valmistuspaikat/työpaikat	Haltija:	181 Metsätalous Länsi-Lappi
Ajoitus:	7117 Esihistoriallinen aika	Ylläpitäjä:	181 Metsätalous Länsi-Lappi
Rakentamisvuosi:		Kunta:	698 Rovaniemi
Lukumäärä:	3		

Koordinaattiselitys:		Geometria tuotettu:	4 Gps-mittaus, korjaamaton
Koordinaatit:	X 7428144, Y 3447377, Z 196	Löydöt:	

Taustatiedot

sutigis

Ympäristön kuvaus

Kohde sijaitsee soiden keskellä mäntyä kasvavassa moreenikummussa. Moreenikumpu laskee Saittajärveen lännestä noin järven puolivälissä.

Kohteen kuvaus

Paikalla on pyyntikuoppa, 1 pisteessä x 3447410, y 7428115, jonka halkaisija on 3,5 metriä ja syvyys 80 cm. Kuopassa on metrin vahvuinen matala valli ja sen reunoilla kasvaa männyn taimia.

Pyyntikuoppa 2, pisteessä x 3447408, y 7428130. Kuoppa on valliton ja sen halkaisija on 2 metriä ja syvyys. 50 cm. Reunalla on tuulenskaato, joka tekee kuopasta hieman epämääräisen muotoisen.

Pyyntikuoppa 3, pisteessä x 3447323, y 7428173. Kuoppa on pyöreä ja sen halkaisija on 4 metriä ja syvyys 70 cm. Kuopassa on metrin vahvuinen matala valli. Kuopasta 3 m itään heti kuopan vallin edessä on pieni sivukuoppa, jonka halkaisija on 1 metri ja syvyys 50 cm.

Kohteen rajaus

Kohde rajautuu aluemaisesti kuopista mitattujen gps pisteiden ylle.

Tulkinta

Lisätietoja

Toimenpiteet

Tarkastukset

Tila: 3 Toteutettu Laji: 6 Suojeluarvojen tarkastus Tarkastusvuosi: 2012
Tarkastuspvm: 7.8.2012 Tarkastaja: T. Karjalainen
Kuvaus:

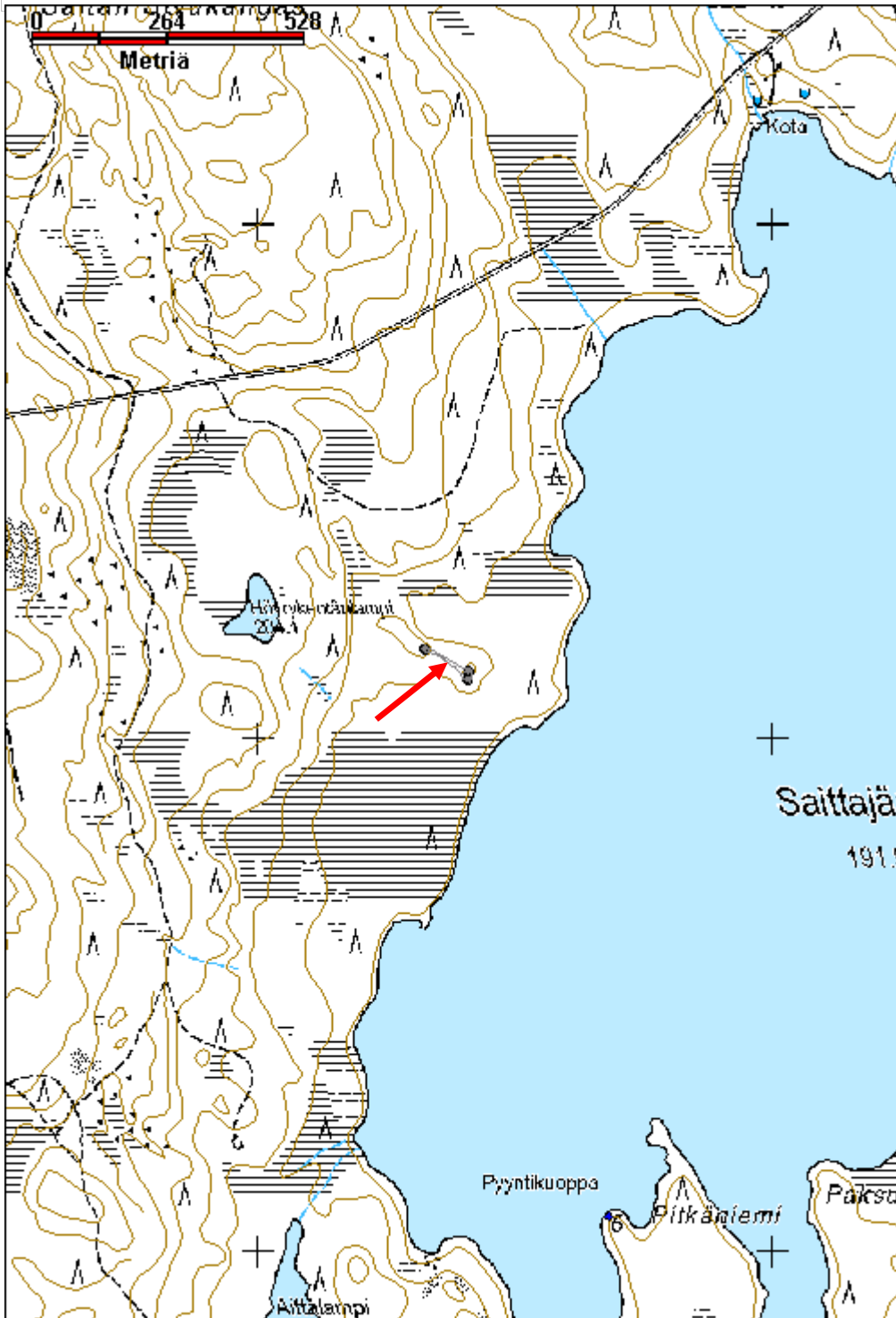
Viranomais- rekisterinro:		Kunto:	1 Hyvä
Arvotus:	3 Esitys mj-luokka II	Olotila:	2 Ei käytössä
Selitys:		Kohteen suojelu:	9 Muu suojeluarvo
		Selitys:	

Ympäristön suojelu:	0 Ei määritelty
Selitys:	



Kuopat 1 ja 3 ovat selkeitä. Kuopassa 2 on tuulenkaato.

Kohdetyyppi:	9 Valmistuspaikat/työpaikat	Copyright:	© <i>Metsähallitus</i> 2008 © <i>Maanmittauslaitos 1/MML/08</i>
Koordinaatit:	X 7428144, Y 3447377, Z 196	Mittakaava:	1:10000



Pitkäniemi 1 pyyntikuopat	MH-tunnus: 152370
----------------------------------	--------------------------

Kohdetyyppi:	9 Valmistuspaikat/työpaikat	Haltija:	181 Metsätalous Länsi-Lappi
Ajoitus:	7117 Esihistoriallinen aika	Ylläpitäjä:	181 Metsätalous Länsi-Lappi
Rakentamisvuosi:		Kunta:	698 Rovaniemi
Lukumäärä:	1		

Koordinaattiselitys:	Geometria tuotettu:
Koordinaatit:	Löydöt:

X 7427049, Y 3447697, Z 193

4 Gps-mittaus, korjaamaton

Taustatiedot

Sutigis, muinaisjäännösrekisteri, merkki peruskartassa.

Ympäristön kuvaus

Kohde sijaitsee Saittajärveen etelästä laskeutuvassa Pitkäniemen kärjessä. Maaperä on moreenia ja siinä kasvaa mäntymetsä ja paksu kunta.

Kohteen kuvaus

Paikalla on soikea pyyntikuoppa, jonka pituus on 3 metriä, leveys 2 metriä ja syvyys 1 metri. Kuopan pitkä suunta on idästä länteen. Kuoppa on valliton. Kuopan päällä kasvaa paksu humuskerros.

Kohteen rajaus

Kohde rajautuu pistemäisesti kuopan keskeltä mitattuun gps pisteeseen.

Tulkinta**Lisätietoja**

Kohde on muinaisjäännösrekisterissä numerolla 699010540 muinaisjäännösryhmät. Johon kuuluu sekä kalakenttä, että pyyntikuopat. Reiskaan kalakenttä on laitettu erikseen Saittajärvi nimisenä ja tämä kohde on erotettu rekisterin kohteesta nimellä Pitkäniemi 1.

Toimenpiteet**Tarkastukset**

Tila: 3 Toteutettu Laji: 6 Suojeluarvojen tarkastus Tarkastusvuosi: 2012
Tarkastuspvm: 8.8.2012 Tarkastaja: T. Karjalainen
Kuvaus:

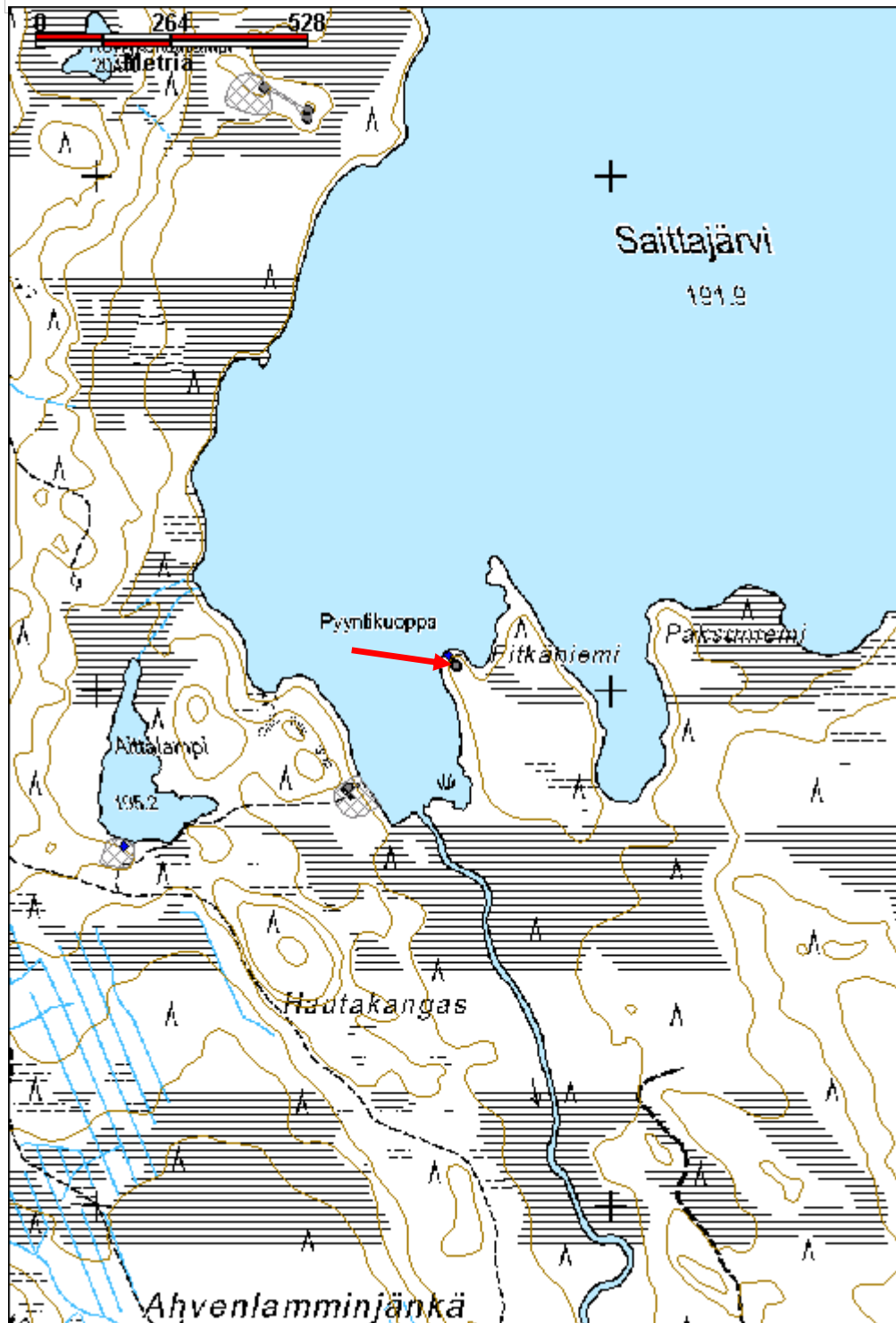
Viranomaisrekisterinro:	699010540	Kunto:	1 Hyvä
Arvotus:	3 Esitys mj-luokka II	Olotila:	2 Ei käytössä
		Kohteen suojele:	2 Muinaisjäännösrekisteri II

Selitys:	Selitys:
Ympäristön suojelu:	0 Ei määritelty
Selitys:	



Pyyntikuopassa on vallit ja sen tähden se erottuu selkeästi maastossa. Taustalla Saittajärvi.

Kohdetyyppi:	9 Valmistuspaikat/työpaikat	Copyright:	© Metsähallitus 2008 © Maanmittauslaitos 1/MML/08
Koordinaatit:	X 7427049, Y 3447697, Z 193	Mittakaava:	1:10000



Kunettijänkä pyyntikuopat	MH-tunnus: 152453
----------------------------------	--------------------------

Kohdetyyppi:	9 Valmistuspaikat/työpaikat	Haltija:	181 Metsätalous Länsi-Lappi
Ajoitus:	7117 Esihistoriallinen aika	Ylläpitäjä:	181 Metsätalous Länsi-Lappi
Rakentamisvuosi:		Kunta:	698 Rovaniemi
Lukumäärä:	2		

Koordinaattiselitys:	Geometria tuotettu:
Koordinaatit: X 7438067, Y 3448807, Z 179	4 Gps-mittaus, korjaamaton
	Löydöt:

Taustatiedot

uusi havainto

Ympäristön kuvaus

Kuiva hiekkakangas, jossa kasvaa mäntymetsä.

Kohteen kuvaus

Paikalla on pyyntikuoppa 1 pisteessä x 3448817, y 7438043, jonka halkaisija on 2 metriä ja syvyys 60 cm, kuoppa on valliton ja sen reunalla on männyn taimi ja vanha kanto. 30 metrin etäisyydellä kuopan pohjoispuolelta kulkee hiekkatie Kunetin poroaidalle.

Toisella puolen hiekkatietä on pyyntikuoppa 2 pisteessä x 3448806, y 7438089. Kuopan halkaisija on 2 metriä. Kuoppa on valliton ja sen syvyys on 40 cm. Kuoppa on ilmeisen vanha, koska se on matala ja täyttynyt maa-aineksella.

Kohteen rajaus

Kohde rajautuu aluemaisesti pyyntikuopista mitattujen gps pisteiden ylle.

Tulkinta

Kaksi pyyntikuoppaa, joista kuoppa 2 on matala ja täyttynyt, joten kuopat voivat olla vanhoja.

Lisätietoja

Kohteen länsipuolella on vanha ja uusi poroaita. Ilmeisesti soiden ympäröivät kankaat ovat olleet peurojen ja porojen kulkureitti.

Toimenpiteet**Tarkastukset**

Tila: 3 Toteutettu Laji: 6 Suojeluarvojen tarkastus Tarkastusvuosi: 2012
 Tarkastuspvm: 14.8.2012 Tarkastaja: T. Karjalainen
 Kuvaus:

Viranomaisrekisterinro:**Kunto:** 1 Hyvä

Arvotus:	3 Esitys mj-luokka II	Olotila:	2 Ei käytössä
Selitys:		Kohteen suojelu:	9 Muu suojeluarvo
		Selitys:	
Ympäristön suojelu:	0 Ei määritelty		
Selitys:			

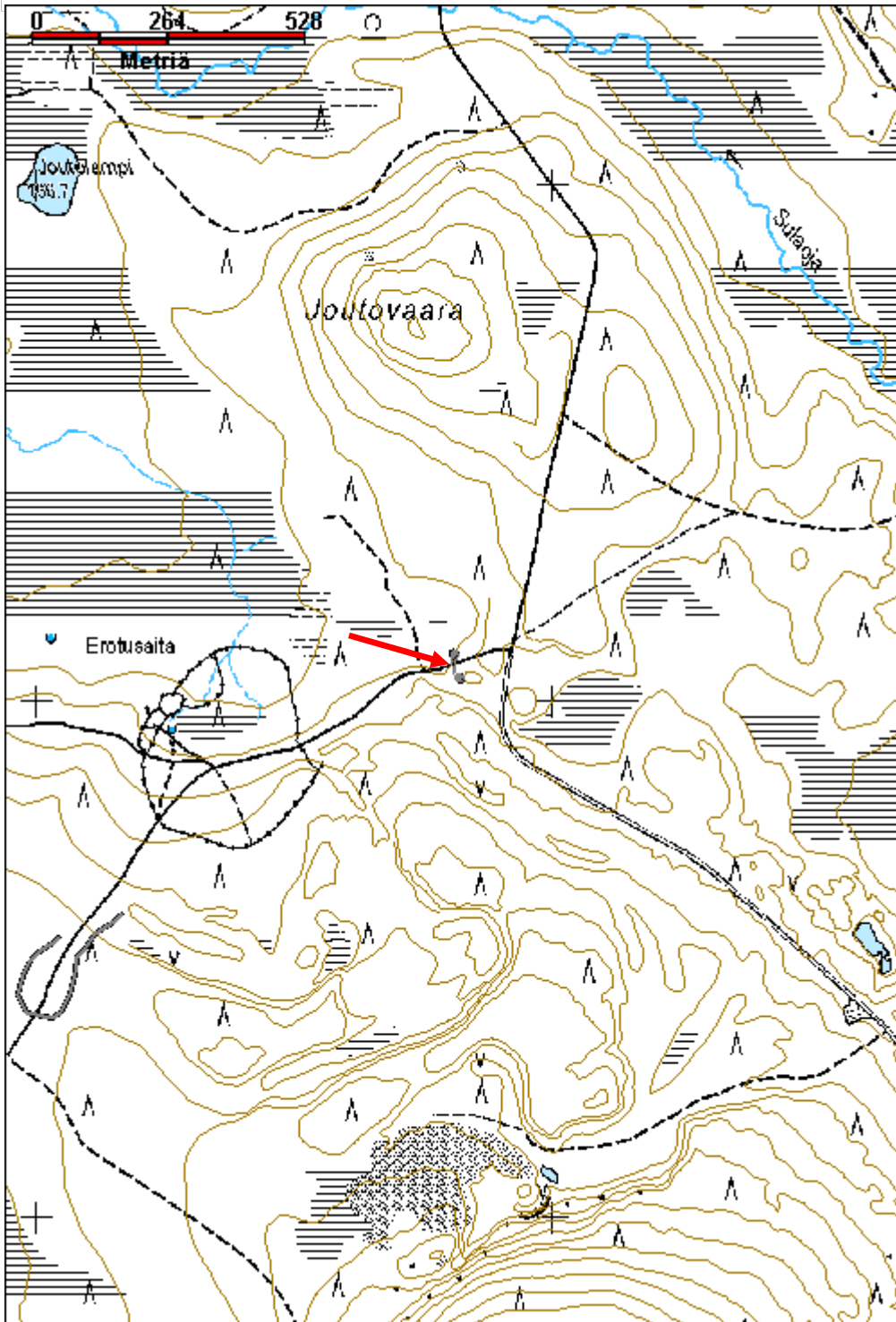


Pyyntikuoppa 1



Pyyntikuoppa 2

Kohdetyyppi:	9 Valmistuspaikat/työpaikat	Copyright:	© Metsähallitus 2008 © Maanmittauslaitos 1/MML/08
Koordinaatit:	X 7438067, Y 3448807, Z 179	Mittakaava:	1:10000



Kunettioja pyyntikuopat	MH-tunnus: 152460
--------------------------------	--------------------------

Kohdetyyppi:	9 Valmistuspaikat/työpaikat	Haltija:	181 Metsätalous Länsi-Lappi
Ajoitus:	7117 Esihistoriallinen aika	Ylläpitäjä:	181 Metsätalous Länsi-Lappi
Rakentamisvuosi:		Kunta:	698 Rovaniemi
Lukumäärä:	1		

Koordinaattiselitys:	Geometria tuotettu:
Koordinaatit:	Löydöt:

X 7437545, Y 3447412, Z 184 4 Gps-mittaus, korjaamaton

Taustatiedot

sutigis

Ympäristön kuvaus

Kohde sijaitsee kuivalla mäntykankaalla suon reunassa. Maaperä on alueella hiekkaa.

Kohteen kuvaus

Paikalla on pyyntikuoppa, jonka halkaisija on 3 metriä ja syvyys 70 cm. Kuopassa on heikosti paikoin erottuvia valleja. Kuopan reunoilla kasvaa 4 mäntyä, jotka saa poistaa.

Kohteen rajaus

Kohde rajautuu pistemäisesti kuopan keskeltä mitattuun gps pisteeseen.

Tulkinta

Pyyntikuoppa.

Lisätietoja**Toimenpiteet****Tarkastukset**

Tila: 3 Toteutettu Laji: 6 Suojeluarvojen tarkastus Tarkastusvuosi: 2012
Tarkastuspvm: 15.8.2012 Tarkastaja: T. Karjalainen
Kuvaus:

Viranomaisrekisterinro:	Kunto:
Arvotus:	Olotila:
Selitys:	Kohteen suojelu:
	Selitys:

1 Hyvä 2 Ei käytössä 9 Muu suojeluarvo

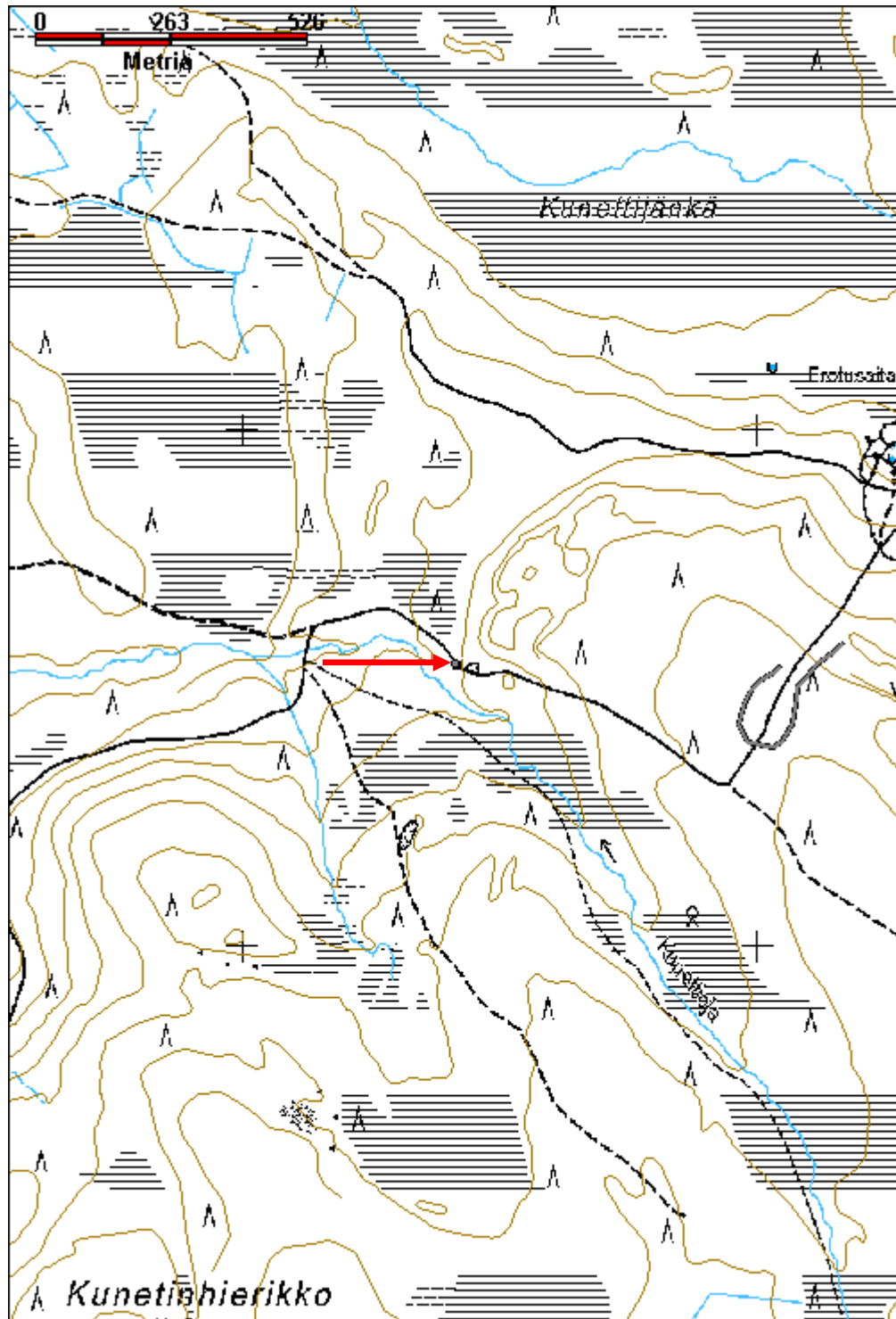
3 Esitys mj-luokka II

Ympäristön suojelu:	0 Ei määritelty
Selitys:	



Pyyntikuoppa sijaitsee tien vieressä.

Kohdetyyppi:	9 Valmistuspaikat/työpaikat	Copyright:	© Metsähallitus 2008 © Maanmittauslaitos 1/MML/08
Koordinaatit:	X 7437545, Y 3447412, Z 184	Mittakaava:	1:10000



Korkiakumpu pyyntikuopat	MH-tunnus: 152530
---------------------------------	--------------------------

Kohdetyyppi:	9 Valmistuspaikat/työpaikat	Haltija:	181 Metsätalous Länsi-Lappi
Ajoitus:	7117 Esihistoriallinen aika	Ylläpitäjä:	181 Metsätalous Länsi-Lappi
Rakentamisvuosi:		Kunta:	698 Rovaniemi
Lukumäärä:	1		

Koordinaattiselitys:	Geometria tuotettu:
Koordinaatit: X 7426689, Y 3436994, Z 132	4 Gps-mittaus, korjaamaton
	Löydöt:

Taustatiedot

sutigis

Ympäristön kuvaus

Pyyntikuoppa sijaitsee Marivaarasta lounaaseen laskevan hiekkasärkän nokassa, joka laskee suolle. Suon keskellä virtaa oja ja suon takana lounaassa on Korkiakumpu. Alue on hyvin hienoa hiekkadyyniä ja siten eroosiolle altis.

Kohteen kuvaus

Paikalla on pyyntikuoppa, jonka halkaisija on 5 metriä ja syvyys 1 metri. Kuopassa ei ole valleja. Kuopan vieressä kulkee porojen polku ja ylempänä rinteessä hiekkatie. Kuopan reunoilla kasvaa männyn taimia. Alue on hyvin eroosioaltista.

Kohteen rajaus

Kohde rajautuu pistemäisesti kuopan keskeltä mitattuun gps pisteeseen.

Tulkinta

Pyyntikuoppa.

Lisätietoja**Toimenpiteet****Tarkastukset**

Tila: 3 Toteutettu Laji: 6 Suojeluarvojen tarkastus Tarkastusvuosi: 2012
 Tarkastuspvm: 16.8.2012 Tarkastaja: T. Karjalainen
 Kuvaus:

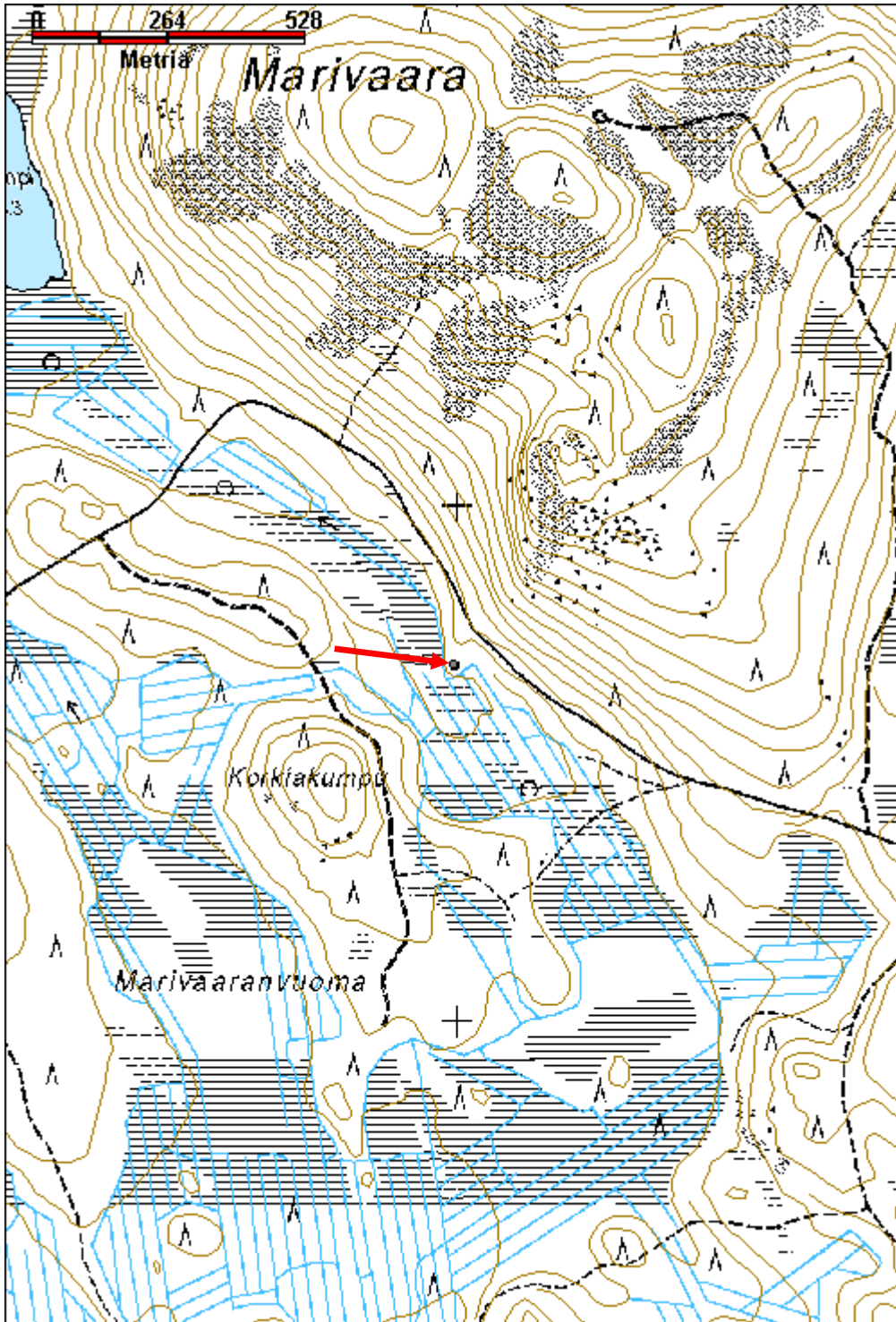
Viranomaisrekisterinro:**Kunto:** 1 Hyvä**Olotila:** 2 Ei käytössä

Arvotus:	3 Esitys mj-luokka II	Kohteen suojelu:	9 Muu suojeluarvo
Selitys:		Selitys:	
Ympäristön suojelu:	0 Ei määritelty		
Selitys:			



Suuri pyyntikuoppa sijaitsee hiekkadyynin päässä, soiden keskellä.

Kohdetyyppi:	9 Valmistuspaikat/työpaikat	Copyright:	© <i>Metsähallitus</i> 2008 © <i>Maanmittauslaitos 1/MML/08</i>
Koordinaatit:	X 7426689, Y 3436994, Z 132	Mittakaava:	1:10000



Karhuvuoma pyyntikuopat

MH-tunnus: 152412

Kohdetyyppi:	9 Valmistuspaikat/työpaikat	Haltija:	181 Metsätalous Länsi-Lappi
Ajoitus:	7117 Esihistoriallinen aika	Ylläpitäjä:	181 Metsätalous Länsi-Lappi
Rakentamisvuosi:		Kunta:	698 Rovaniemi
Lukumäärä:	3		

Koordinaattiselitys:		Geometria tuotettu:	4 Gps-mittaus, korjaamaton
Koordinaatit:	X 7398250, Y 3443934, Z 138	Löydöt:	

Taustatiedot
sutigis ja muinaisjäännösrekisteri no 1000011657
Ympäristön kuvaus
Kohde sijaitsee hiekkakankaalla, jossa kasvaa kuiva kangasmetsä. Kohteen koillispuolella 10 metrin päässä on terassin alapäässä Karhuvuoman suo.
Kohteen kuvaus
Paikalla on kolme pyyntikuoppaa.
Pyyntikuoppa 1 sijaitsee pisteessä x 3443918, y 7398292. Kuoppa on pyöreä ja valliton. Kuopan halkaisija on 4 metriä ja syvyys 70 cm. Pyyntikuopan yli on ajettu metsäkoneella ja hakkuutähteet ovat kuopassa.
Pyyntikuoppa 2 sijaitsee pisteessä x 3443928, y 7398211, kuoppa sijaitsee 10 metriä kuopasta 1 kaakkoon samalla terassilla, joka on tien ja suon reunan välissä. Kuoppa on kaakosta luoteeseen soikea terassin suuntaan. Kuopan pituus on 5 metriä ja leveys 3,5 metriä. Osassa kuopan reunoista on ehkä hieman valleja, jotka ovat murtuneet metsäkoneen ajouran alla.
Pyyntikuoppa 3 sijaitsee pisteessä x 3443928, y 7398280. Kuoppa on hiekkakuopan käännöspaikasta 35 metriä lounaaseen ajouralla. Kuopan halkaisija on 5 metriä ja syvyys 50 cm ja siinä on pienet vallit. Rakennelman yli on ajettu metsäkoneella ja siitä johtuen keskelle on noussut kohouma. Hakkuutähteitä on kuopan vallilla.
Kohteen rajaus
Kohde rajautuu aluemaisesti pyyntikuopista mitattujen gps pisteiden ylle.
Tulkinta
Kolme pyyntikuoppaa, jotka ovat pintakerroksesta vaurioituneet metsänkorjuussa.
Lisätietoja
Muinaisjäännösrekisteri numero 1000011657. Kuopat on tarkastanut Hannu Kotivuori vuonna 1999. Kuopista on muinaisjäännösrekisterissä yksi piste, joka ei osu kuoppien kohdalle. Tämän takia niiden sijainti on ollut epävarma ja kuoppien yli on ajettu metsäkoneella.
Kuopissa on metsän hakkuutähteitä, jotka pitää poistaa.

Toimenpiteet**Tarkastukset**

Tila: 3 Toteutettu Laji: 6 Suojeluarvojen tarkastus Tarkastusvuosi: 2012
 Tarkastuspvm: 24.8.2012 Tarkastaja: T. Karjalainen
 Kuvaus:

Viranomais- rekisterinro:	1000011657	Kunto:	2 Keskinertainen
Arvotus:	3 Esitys mj-luokka II	Olotila:	2 Ei käytössä
Selitys:		Kohteen suojaus:	2 Muinaisjäännösrekisteri II
		Selitys:	

Ympäristön suojaus:	0 Ei määritelty
--------------------------------------	-----------------

Selitys:	
-----------------	--



Kaikkien kolmen pyyntikuopan yli on ajettu ja niiden päälle on kasattu hakkuutähteitä.

Jouttipalo 3 pyyntikuopat

MH-tunnus: 152766

Kohdetyyppi:	9 Valmistuspaikat/työpaikat	Haltija:	181 Metsätalous Länsi-Lappi
Ajoitus:	7117 Esihistoriallinen aika	Ylläpitäjä:	181 Metsätalous Länsi-Lappi
Rakentamisvuosi:		Kunta:	698 Rovaniemi
Lukumäärä:	7		

Koordinaattiselitys:		Geometria tuotettu:	4 Gps-mittaus, korjaamaton
Koordinaatit:	X 7418775, Y 3420216, Z 145	Löydöt:	

Taustatiedot

Mauri Pokan ilmoitus

Ympäristön kuvaus

Kohde sijaitsee Jouttipalon koilliseen laskevalla rinteellä. Paikalla on kangasmäntymetsä, joka kapenee harjuna suota kohden. Pyyntikuoppa-alueen keskiosa on äestetty ja alueen poikki kulkee hiekkatie. Paikan keskiosa on äestetty ja kaikki kolme keskiosan kuoppaa ovat vahingoittuneet. Kuopan 7 molemmin puolin kulkee jääkauden aikaisia hiekkavalleja.

Kohteen kuvaus

Paikalla on seitsemän pyyntikuoppaa, jotka kuvataan seuraavassa luettelossa:

Kuoppa 1 on suohon laskevan niemen kärjessä, pisteessä x 3420261, y 7419009. Kuopan halkaisija on 4 metriä ja syvyys 50 cm. Kuopan vierestä kulkee poropolku jängälle. Kuopan ympärillä on jäkäläkangasta ja kuopassa kasvaa mustikanvarvikko. Kuopista 10 metrin etäisyydellä etelässä on suon reuna.

Kuoppa 2 sijaitsee pisteessä x 3420249, y 7418961. Kuopan halkaisija on 3 metriä ja syvyys 70 cm. Paikoin kuopassa on matala 50 cm levyinen valli. Kuopan eteläreunalle on kaatunut mänty.

Kuoppa 3 sijaitsee pisteessä x 3420178, y 7418837. Kuopan halkaisija on 3 metriä ja syvyys 50 cm. Kuopassa on metsätyökoneen renkaan painautumat ja pohjoisreunassa auran viilto.

Kuoppa 4 sijaitsee pisteessä x 3420177, y 7418803. Kuopan halkaisija on 5 metriä ja syvyys 70 cm. Kuopan yli on mennyt äestyskone, joka on tehnyt kuoppaan kaksi uraa.

Kuoppa 5 sijaitsee pisteessä x 3420237, y 7418766. Kuopan halkaisija on 4 metriä ja syvyys 70 cm. Kuopan yli menee sama äestyskoneen ura kuin kuopan 2 yli. Kone on vetänyt kuoppaan kaksi viiltoa.

Kuoppa 6 sijaitsee pisteessä x 3420349, y 7418602. Kuoppa on soikea idästä länteen terassin suuntaisesti. Kuopan leveys on 2 metriä, pituus 3 metriä ja syvyys 80 cm. Kuopassa on puolen metrin levyiset matalat vallit. Reunoilla kasvaa jäkälä ja pohjalla sammal, mustikka- ja puolukkavarvikko. Kuopan valleilla on männyn taimia. Kuopan eteläpuolella 10 metrin etäisyydellä on hiekkatie.

Kuoppa 7 sijaitsee pisteessä x 3420312, y 7418542 ja sen halkaisija on 2 metriä ja syvyys 70 cm. Kuopan reunoilla kasvaa jäkälää ja keskellä sammalta ja mustikkaa. Kuoppa on hyvin säilynyt ja kaunis.

Kohteen rajaus
Kohde rajautuu aluemaisesti pyyntikuopista mitattujen gps pisteiden ylle.
Tulkinta
Pyyntikuoppajono, jonka keskimmäiset kuopat ovat vaurioituneet.
Lisätietoja

Toimenpiteet

Tarkastukset
Tila: 3 Toteutettu Laji: 6 Suojeluarvojen tarkastus Tarkastusvuosi: 2012
Tarkastuspvm: 4.9.2012 Tarkastaja: T. Karjalainen
Kuvaus:

Viranomais- rekisterinro:		Kunto:	2 Keskinertainen
Arvotus:	3 Esitys mj-luokka II	Olotila:	2 Ei käytössä
Selitys:		Kohteen suojelu:	9 Muu suojeluarvo
		Selitys:	

Ympäristön suojelu:	0 Ei määritelty
Selitys:	

Pyyntikuoppa 1



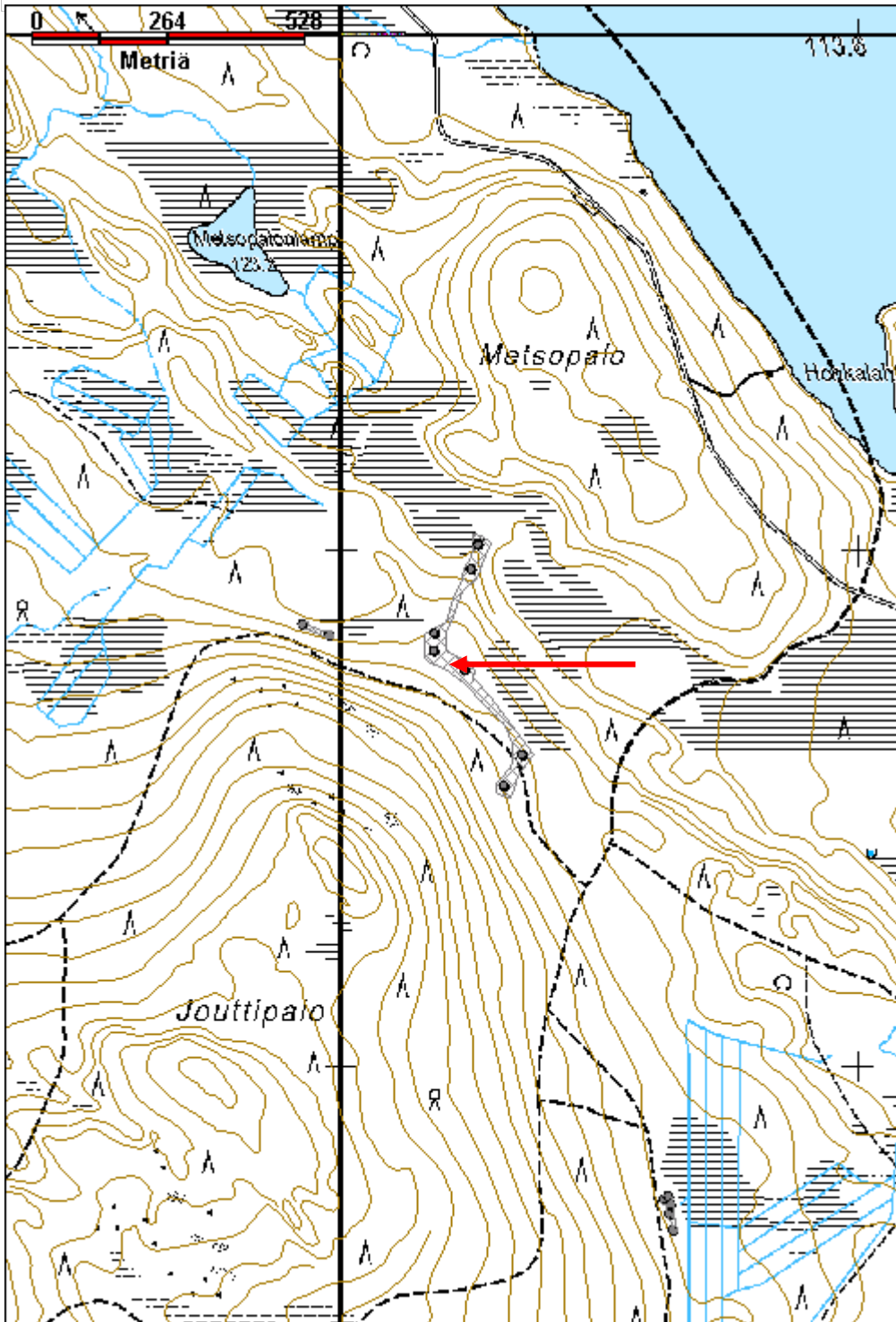
Pyyntikuoppa 5



Pyyntikuoppa 7



Kohdetyyppi:	9 Valmistuspaikat/työpaikat	Copyright:	© <i>Metsähallitus</i> 2008 © <i>Maanmittauslaitos 1/MML/08</i>
Koordinaatit:	X 7418775, Y 3420216, Z 145	Mittakaava:	1:10000



Vääräinoja pyyntikuoppa

MH-tunnus: 153160

Kohdetyyppi:	9 Valmistuspaikat/työpaikat	Haltija:	181 Metsätalous Länsi-Lappi
Ajoitus:	7117 Esihistoriallinen aika	Ylläpitäjä:	181 Metsätalous Länsi-Lappi
Rakentamisvuosi:		Kunta:	698 Rovaniemi
Lukumäärä:	2		

Koordinaattiselitys:		Geometria tuotettu:	4 Gps-mittaus, korjaamaton
Koordinaatit:	X 7356620, Y 3499966, Z 179	Löydöt:	

Taustatiedot

sutigis, Arvo Keskinarkauksen ilmoitus

Ympäristön kuvaus

Kohde sijaitsee mäntyhiekkakankaalla, joka laskee länteen. Paikalla on paksu puolukkaturve aluskasvillisuutena. Kohteen lounaispuolella virtaa Vääräinoja.

Kohteen kuvaus

Pyyntikuoppa 1 sijaitse pisteessä 3499978, y 7356638. Pyyntikuopan halkaisija on 3,5 metriä ja valli on 1,5 metrin levyinen. Kuopan syvyys on 70 cm. Vallilla kasvaa koivu.

Pyyntikuoppa 2 sijaitsee pisteessä 3499957, y 7356619. Kuopan halkaisija on 3,5 metriä ja valli on 1 metrin levyinen. Kuopan syvyys on 70 cm.

Kuoppien päällä kasvaa puolukkaa ja paksu humuskerros.

Kohteen rajaus

Kohde rajautuu aluemaisesti kuopista mitattujen gps pisteiden ylle.

Tulkinta

Kaksi pyyntikuoppaa, jotka ovat alkuperäisessä asussaan.

Lisätietoja

Toimenpiteet

Tarkastukset

Tila: 3 Toteutettu Laji: 6 Suojeluarvojen tarkastus Tarkastusvuosi: 2012
Tarkastuspvm: 2.10.2012 Tarkastaja: T. Karjalainen
Kuvaus:

Viranomaisrekisterinro:	Kunto:	1 Hyvä
--------------------------------	---------------	--------

Arvotus:	3 Esitys mj-luokka II	Olotila:	2 Ei käytössä
Selitys:		Kohteen suojelu:	9 Muu suojeluarvo
		Selitys:	

Ympäristön suojelu:	0 Ei määritelty
----------------------------	-----------------

Selitys:	
-----------------	--

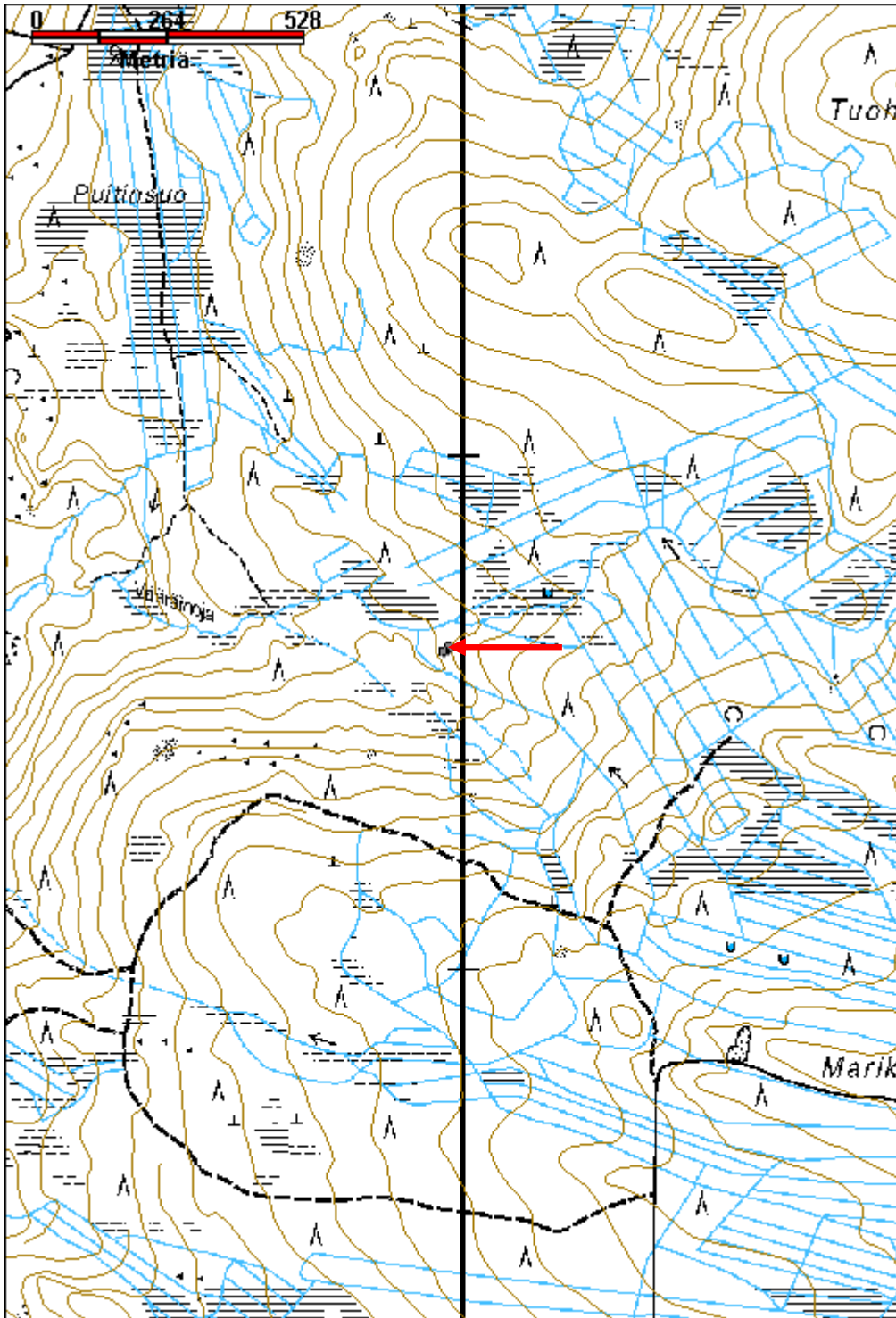


Kuoppa 1



Kuoppa 2

Kohdetyyppi:	9 Valmistuspaikat/työpaikat	Copyright:	© Metsähallitus 2008 © Maanmittauslaitos 1/MML/08
Koordinaatit:	X 7356620, Y 3499966, Z 179	Mittakaava:	1:10000



Alakari tervahauta

MH-tunnus: 151456

Kohdetyyppi:	9 Valmistuspaikat/työpaikat	Haltija:	181 Metsätalous Länsi-Lappi
Ajoitus:	7116 Uusi aika	Ylläpitäjä:	181 Metsätalous Länsi-Lappi
Rakentamisvuosi:		Kunta:	698 Rovaniemi
Lukumäärä:	2		

Koordinaattiselitys:		Geometria tuotettu:	4 Gps-mittaus, korjaamaton
Koordinaatit:	X 7447311, Y 3416674, Z 134	Löydöt:	

Taustatiedot

sutigis

Ympäristön kuvaus

Kohde sijaitsee Ounasjoen itärannalla, rannan ja asfalttitiien puolivälissä. Alue on jokeen laskevaa hiekkarinnettä, jossa kasvaa mäntymetsä.

Kohteen kuvaus

Kohteessa on tervahauta 1 pisteessä x 3416672, y 7447337, jonka halssi laskee jokeen päin, länteen. Hauta on pyöreä ja sen halkaisija vallilta vallille on 12 metriä. Halssin edessä on pieni kuoppa, mutta juoksutusojaa ei ole, koska halssi laskee jyrkkään rinteeseen. Hauta on kaksi metriä syvät ja reunoilla on metrin vallit.

Hauta 2 sijaitsee pisteessä x 3416692, y 7447282. Rakennelman halkaisija on 9 metriä itä - länsi - suunnassa ja pohjois-eteläsuunnassa 11 metriä. Syvyys on 2 metriä. Haudan ympärillä on metrin levyiset matalat vallit. Halssin edessä on pieni kuoppa, mutta ei laskuojaa. Halssi laskee joelle. Puut on poistettu, mutta hautaan on jätetty kaksi latvaa. Haudassa on neljä peltikanisteria.

Kohteen rajaus

Kohde rajautuu aluemaisesti haudoista mitattujen gps pisteiden ylle.

Tulkinta

Kaksi tervahautaa, jotka ovat alkuperäisessä kunnossaan

Lisätietoja

Haudat on hoidettu hyvin poistamalla puut päältä.

Toimenpiteet**Tarkastukset**

Tila: 3 Toteutettu Laji: 6 Suojeluarvojen tarkastus Tarkastusvuosi: 2012
Tarkastuspvm: 11.6.2012 Tarkastaja: T. Karjalainen
Kuvaus:

Viranomais- rekisterinro:		Kunto:	1 Hyvä
Arvotus:	3 Esitys mj-luokka II	Olotila:	2 Ei käytössä
Selitys:		Kohteen suojelu:	9 Muu suojeluarvo
		Selitys:	

Ympäristön suojelu:	0 Ei määritelty
Selitys:	

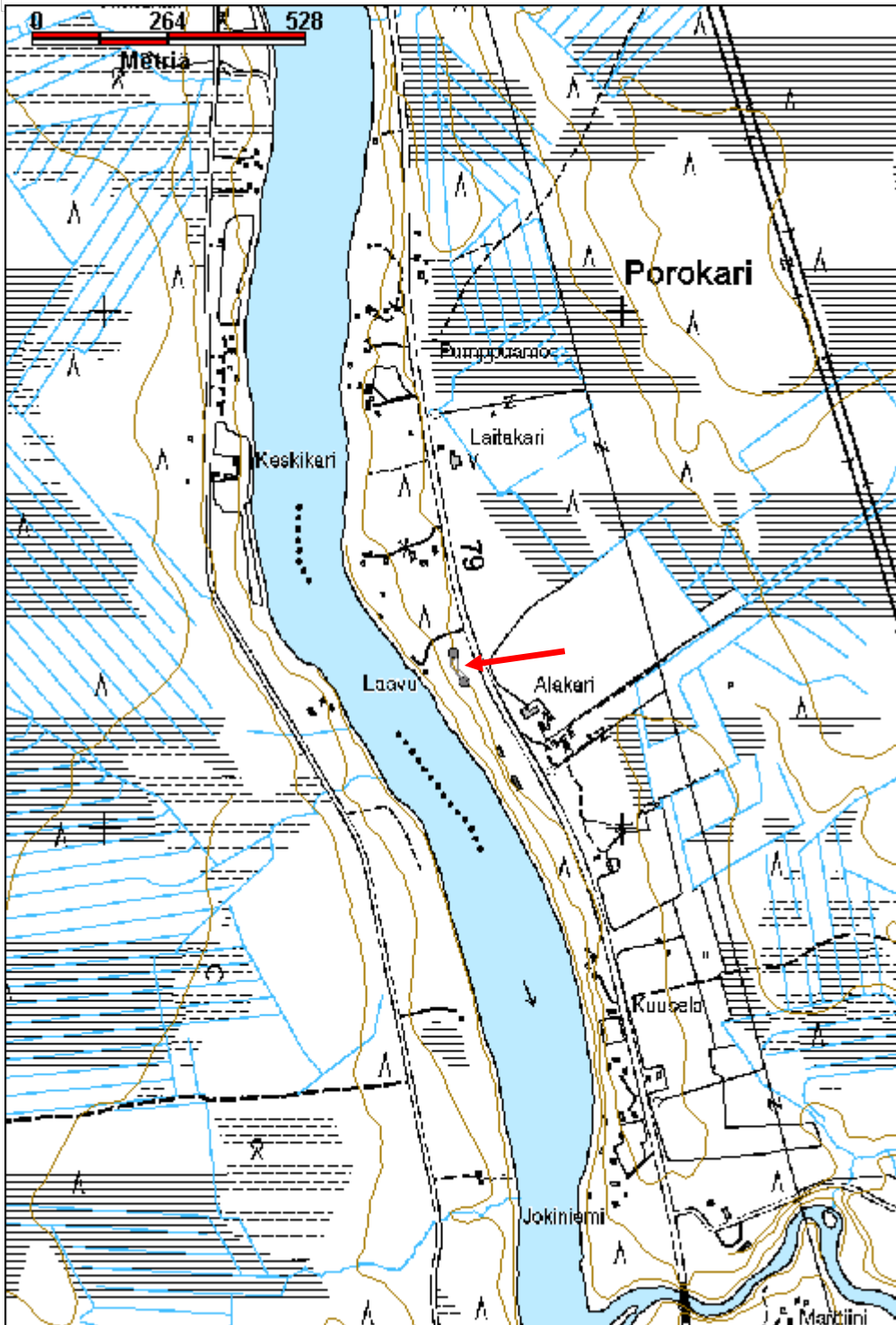


Tervahauta 1



Tervahauta 2

Kohdetyyppi:	9 Valmistuspaikat/työpaikat	Copyright:	© <i>Metsähallitus</i> 2008 © <i>Maanmittauslaitos 1/MML/08</i>
Koordinaatit:	X 7447311, Y 3416674, Z 134	Mittakaava:	1:10000



Jouttseljänlampi aita	MH-tunnus: 152891
------------------------------	--------------------------

Kohdetyyppi:	9 Valmistuspaikat/työpaikat	Haltija:	181 Metsätalous Länsi-Lappi
Ajoitus:	7116 Uusi aika	Ylläpitäjä:	181 Metsätalous Länsi-Lappi
Rakentamisvuosi:		Kunta:	698 Rovaniemi
Lukumäärä:	1		

Koordinaattiselitys:	Geometria tuotettu:
Koordinaatit:	Löydöt:

X 7416871, Y 3460192, Z 266 4 Gps-mittaus, korjaamaton

Taustatiedot

sutigis

Ympäristön kuvaus

Kohde sijaitsee vetisellä, saraa kasvavalla suolla. Suon itäreunasta kulkee hiekkatie pohjoisesta etelään. Aidan tolpat näkyvät tielle.

Kohteen kuvaus

Paikalla on aita, jonka eteläpää on pisteessä x 3460193, y 7416844. Pohjoispää sijaitsee pisteessä x 3460190, y 7416905. Kohteessa on 13 tolppaa suossa, jotka ovat 1,5 metriä korkeita ja kolmion muotoon halkaistuja. Kaikkien terävä kärki osoittaa koilliseen. Aita kulkee etelästä pohjoiseen ja tolppapuiden väli on 4 metriä. Puut on juntattu tukevasti suohon. Yhden puun kyljessä on 70 cm korkeudella naula.

Kohteen rajaus

Kohde rajautuu viivamaisesti aidan kulun mukaan, joka on mitattu gps paikannuksella.

Tulkinta

Tolpat ovat ilmeisesti muodostaneet jonkinlaisen aidan, jonka aidaspuiden välillä on voinut olla rautalankoja nauloilla kiinnitettynä.

Lisätietoja**Toimenpiteet****Tarkastukset**

Tila: 3 Toteutettu Laji: 6 Suojeluarvojen tarkastus Tarkastusvuosi: 2012
 Tarkastuspvm: 13.9.2012 Tarkastaja: T. Karjalainen
 Kuvaus:

Viranomaisrekisterinro:	Kunto: 1 Hyvä
	Olotila: 2 Ei käytössä
Arvotus: 8 Muu suojeluarvo	Kohteen 9 Muu suojeluarvo

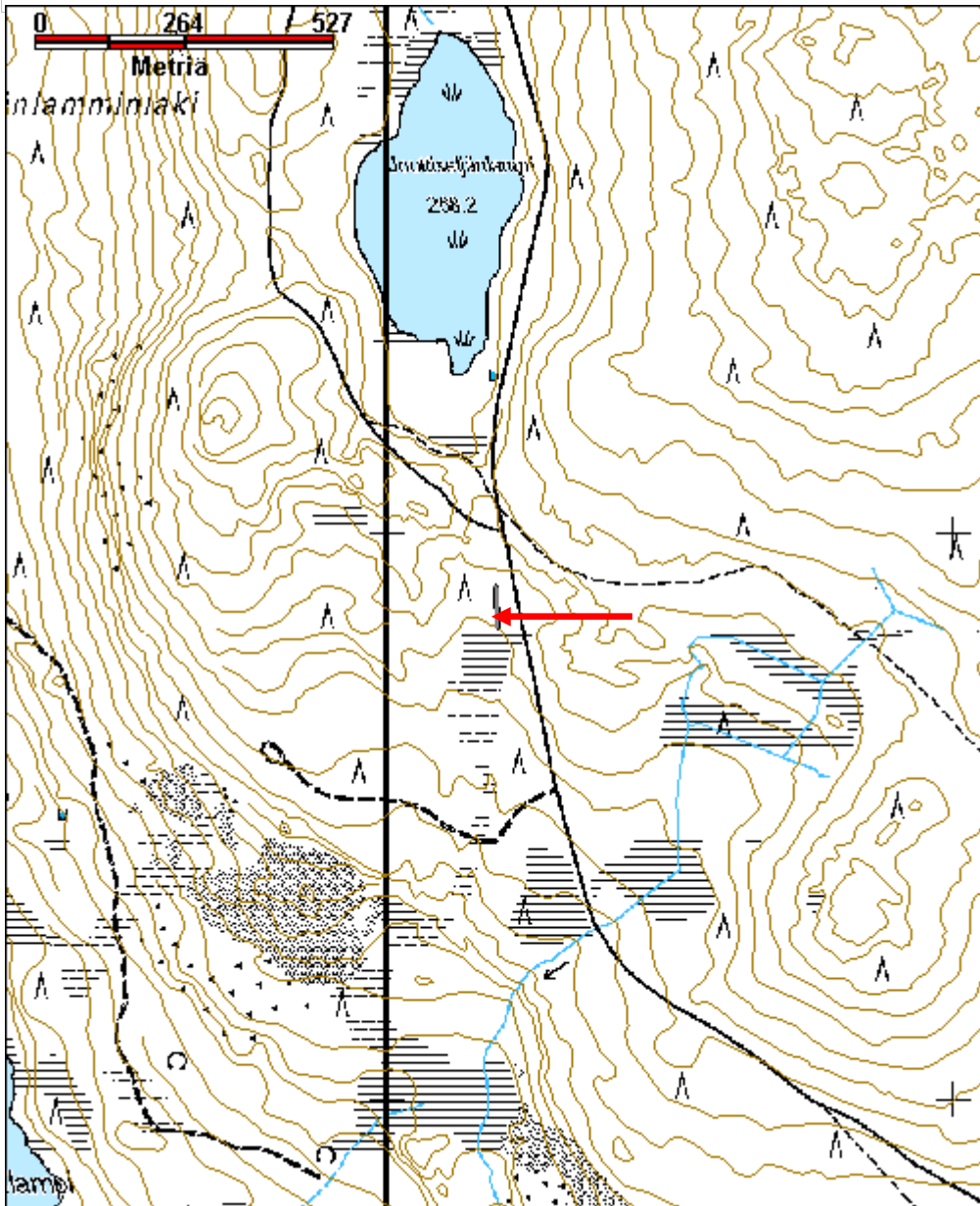
Selitys:	suojelu: Selitys:
-----------------	------------------------------------

Ympäristön suojelu:	0 Ei määritelty
Selitys:	



Aita kulkee suoaukean läpi.

Kohdetyyppi:	9 Valmistuspaikat/työpaikat	Copyright:	© Metsähallitus 2008 © Maanmittauslaitos 1/MML/08
Koordinaatit:	X 7416871, Y 3460192, Z 266	Mittakaava:	1:10000



Kuusi-Kaittiainen 2 haasio

MH-tunnus: 151172

Kohdetyyppi:	9 Valmistuspaikat/työpaikat	Haltija:	181 Metsätalous Länsi-Lappi
Ajoitus:	7116 Uusi aika	Ylläpitäjä:	181 Metsätalous Länsi-Lappi
Rakentamisvuosi:		Kunta:	698 Rovaniemi
Lukumäärä:	1		

Koordinaattiselitys:		Geometria tuotettu:	4 Gps-mittaus, korjaamaton
Koordinaatit:	X 7417449, Y 3416218, Z 213	Löydöt:	

Taustatiedot

Löytyi inventoinnissa.

Ympäristön kuvaus

Kohde on Kuusi-Kaittiaisen länsipuolen avosuolla, suon keskeltä kulkevan tien pohjoispuolella 25 metrin etäisyydellä tiestä. Suon läpi virtaa Kaittiaisen oja.

Kohteen kuvaus

Kohteessa on lahonneita 5 - 10 cm vahvuisia puutappeja 20 cm välein suossa 4 metrin matkalla. Tappirivi kulkee pohjois-etelä suunnassa. Rivin länsipuolella 1,5 metrin etäisyydellä on kolme tappia metrin välein. Tappirivi on haasion pohja ja länsipuolen tapit ovat olleet haasion tukipuita. Tapit ovat 10 cm pituisia ja yksi on 40 cm pituinen. Tapit ovat loppuun saakka lahonneet, joten haasio on hyvin vanha. Kaksi tappia nostettiin suosta ja ne olivat kahden puolen kirveellä katkaistuja ja n 60 cm syvään suohon upotettuja.

Kohteen rajaus

Kohde rajautuu pistemäisesti rakenteen keskeltä mitattuun gps pisteeseen.

Tulkinta

Heinähaasiota on käytetty luonnonniityltä kootun saraheinän kuivatukseen.

Lisätietoja***Toimenpiteet******Tarkastukset***

Tila: 3 Toteutettu Laji: 6 Suojeluarvojen tarkastus Tarkastusvuosi: 2012
Tarkastuspvm: 31.5.2012 Tarkastaja: T. Karjalainen
Kuvaus:

Viranomaisrekisterinro:**Kunto:** 2 Keskinertainen

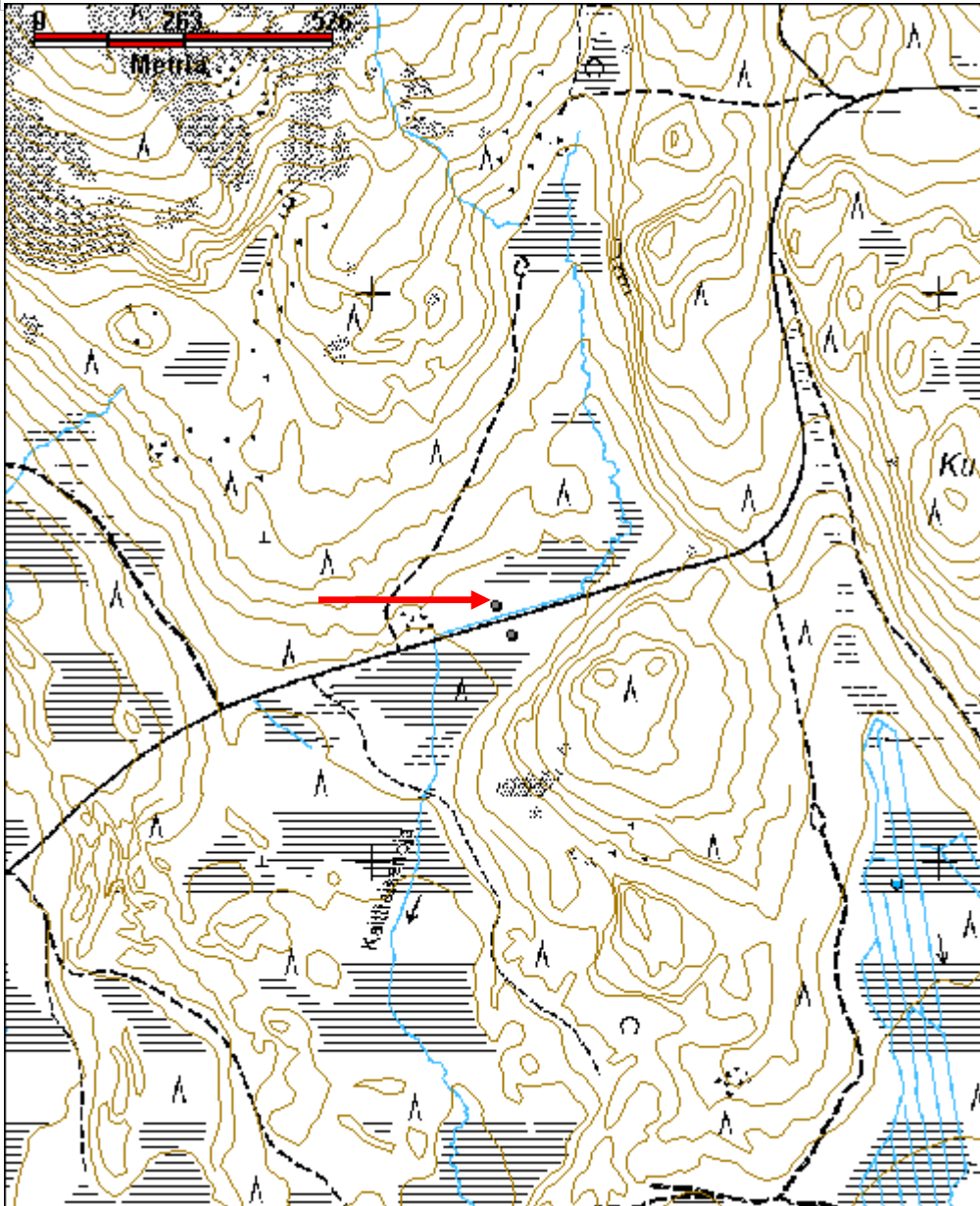
Arvotus:	8 Muu suojeluarvo	Olotila:	2 Ei käytössä
Selitys:		Kohteen suojelu:	9 Muu suojeluarvo
		Selitys:	

Ympäristön suojelu:	0 Ei määritelty
Selitys:	



Rakennelma osat ovat maan pinnalta lahonneet, mutta suon sisällä puut ovat hyvin säilyneet.

Kohdetyyppi:	9 Valmistuspaikat/työpaikat	Copyright:	© Metsähallitus 2008 © Maanmittauslaitos 1/MML/08
Koordinaatit:	X 7417449, Y 3416218, Z 213	Mittakaava:	1:10000



Mustajänkä 2 haasio	MH-tunnus: 151412
----------------------------	--------------------------

Kohdetyyppi:	9 Valmistuspaikat/työpaikat	Haltija:	181 Metsätalous Länsi-Lappi
Ajoitus:	7116 Uusi aika	Ylläpitäjä:	181 Metsätalous Länsi-Lappi
Rakentamivuosi:		Kunta:	698 Rovaniemi
Lukumäärä:	1		

Koordinaattiselitys:	Geometria tuotettu:
Koordinaatit:	Löydöt:
X 7420704, Y 3423645, Z 146	4 Gps-mittaus, korjaamaton

Taustatiedot

Löytyi inventoinnissa.

Ympäristön kuvaus

Kohde sijaitsee Mustajänkä -nimisellä vetisellä avosuolla, jossa kasvaa saraheinää.

Kohteen kuvaus

Kohteessa on haasion pohja, joka kulkee pohjois - etelä - suuntaisesti 4 metrin matkalla suossa. Haasiosta on näkyvillä 10 ranteen vahvuista ja 20 cm pituista seipään tyveä linjassa. Suurin osa rakenteista on kuitenkin suon sisällä, jossa ne ovat hyvin säilyneet.

Kohteen rajaus

Kohde rajautuu pistemäisesti rakenteen keskeltä mitattuun gps pisteeseen.

Tulkinta

Luonnonniityn heinän kuivaukseen tehty haasio.

Lisätietoja***Toimenpiteet******Tarkastukset***

Tila: 3 Toteutettu Laji: 6 Suojeluarvojen tarkastus Tarkastusvuosi: 2012
 Tarkastuspvm: 8.6.2012 Tarkastaja: T. Karjalainen
 Kuvaus:

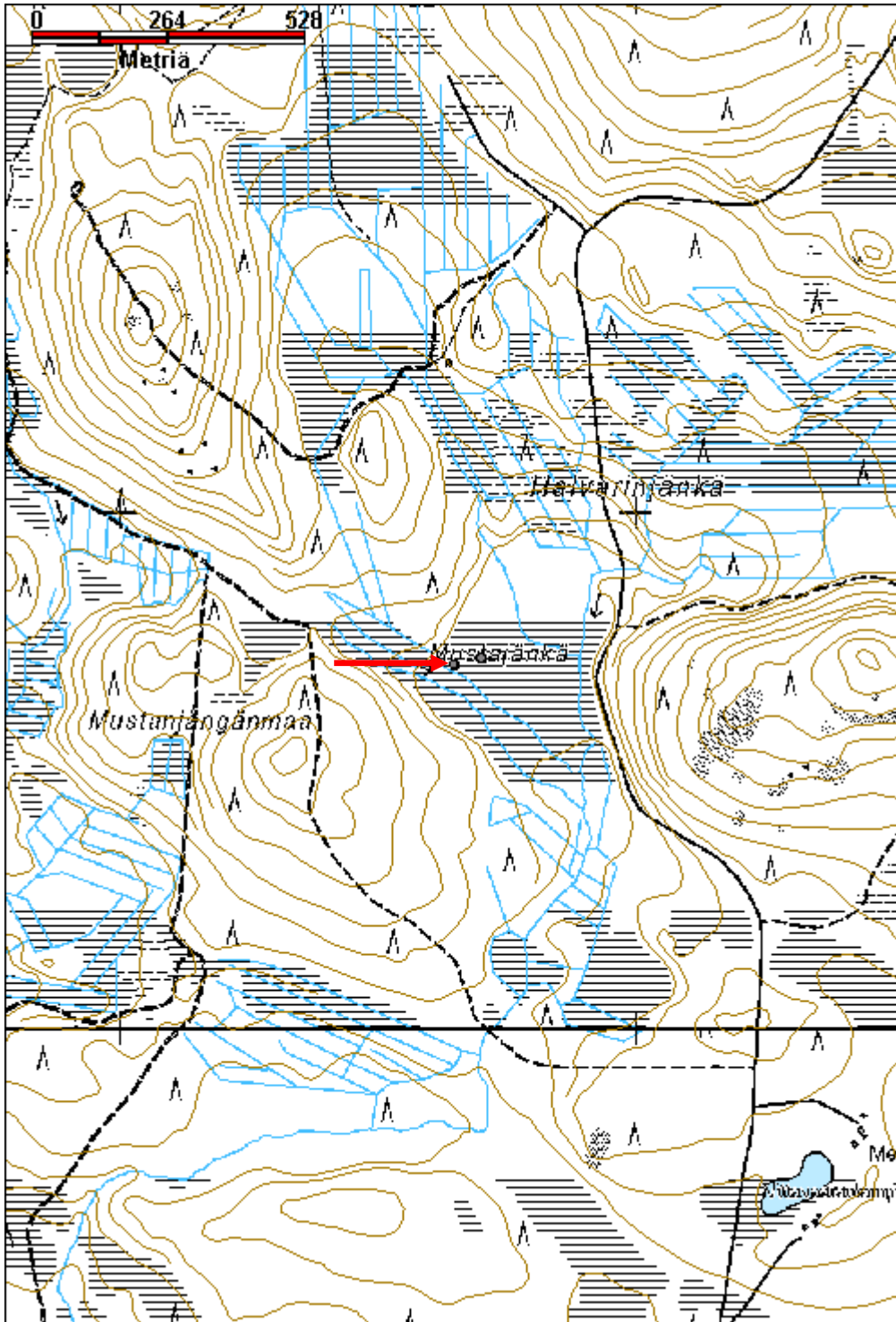
Viranomaisrekisterinro:	Kunto:
	3 Huono
Arvotus:	Olotila:
8 Muu suojeluarvo	2 Ei käytössä
Selitys:	Kohteen suojelu:
	9 Muu suojeluarvo
	Selitys:

Ympäristön suojelu:	0 Ei määritelty
Selitys:	



Haasion puuta pilkistää upottavasta jängästä.

Kohdetyyppi:	9 Valmistuspaikat/työpaikat	Copyright:	© Metsähallitus 2008 © Maanmittauslaitos 1/MML/08
Koordinaatit:	X 7420704, Y 3423645, Z 146	Mittakaava:	1:10000



Kaittäisenjätkä 1 heinäsuovan pohja

MH-tunnus: 151234

Kohdetyyppi:	9 Valmistuspaikat/työpaikat	Haltija:	181 Metsätalous Länsi-Lappi
Ajoitus:	7116 Uusi aika	Ylläpitäjä:	181 Metsätalous Länsi-Lappi
Rakentamisvuosi:		Kunta:	698 Rovaniemi
Lukumäärä:	1		

Koordinaattiselitys:		Geometria tuotettu:	4 Gps-mittaus, korjaamaton
Koordinaatit:	X 7416076, Y 3417041, Z 198	Löydöt:	

Taustatiedot

Löytyi inventoinnissa.

Ympäristön kuvaus

Kohde sijaitsee Kaittäisenjätkän avosuolla, jossa kasvaa saraa.

Kohteen kuvaus

Suossa on pohjois-etelä - suuntaisesti 5 metrin matkalla 5 cm vahvuisia heinäseipäitä ja rakennelman päädyissä on molemmin puolin metrin etäällä päälinjasta yhden tukiseipäät. Yksi kahden metrin pituinen seiväs on vielä kokonainen. Muut ovat lahonneet tyveen saakka. Yksi seiväs nostettiin suosta ja juuriosa on säilynyt täydellisesti. Seipään pää on teroitettu kirveellä.

Kohteen rajaus

Kohde rajautuu pistemäisesti suovan keskeltä mitattuun gps pisteeseen.

Tulkinta***Lisätietoja******Toimenpiteet******Tarkastukset***

Tila: 3 Toteutettu Laji: 6 Suojeluarvojen tarkastus Tarkastusvuosi: 2012
Tarkastuspvm: 4.6.2012 Tarkastaja: T. Karjalainen
Kuvaus:

Viranomaisrekisterinro:		Kunto:	3 Huono
		Olotila:	2 Ei käytössä
Arvotus:	8 Muu suojeluarvo	Kohteen suojelu:	9 Muu suojeluarvo

Selitys:	Selitys:
Ympäristön suojele:	0 Ei määritelty
Selitys:	

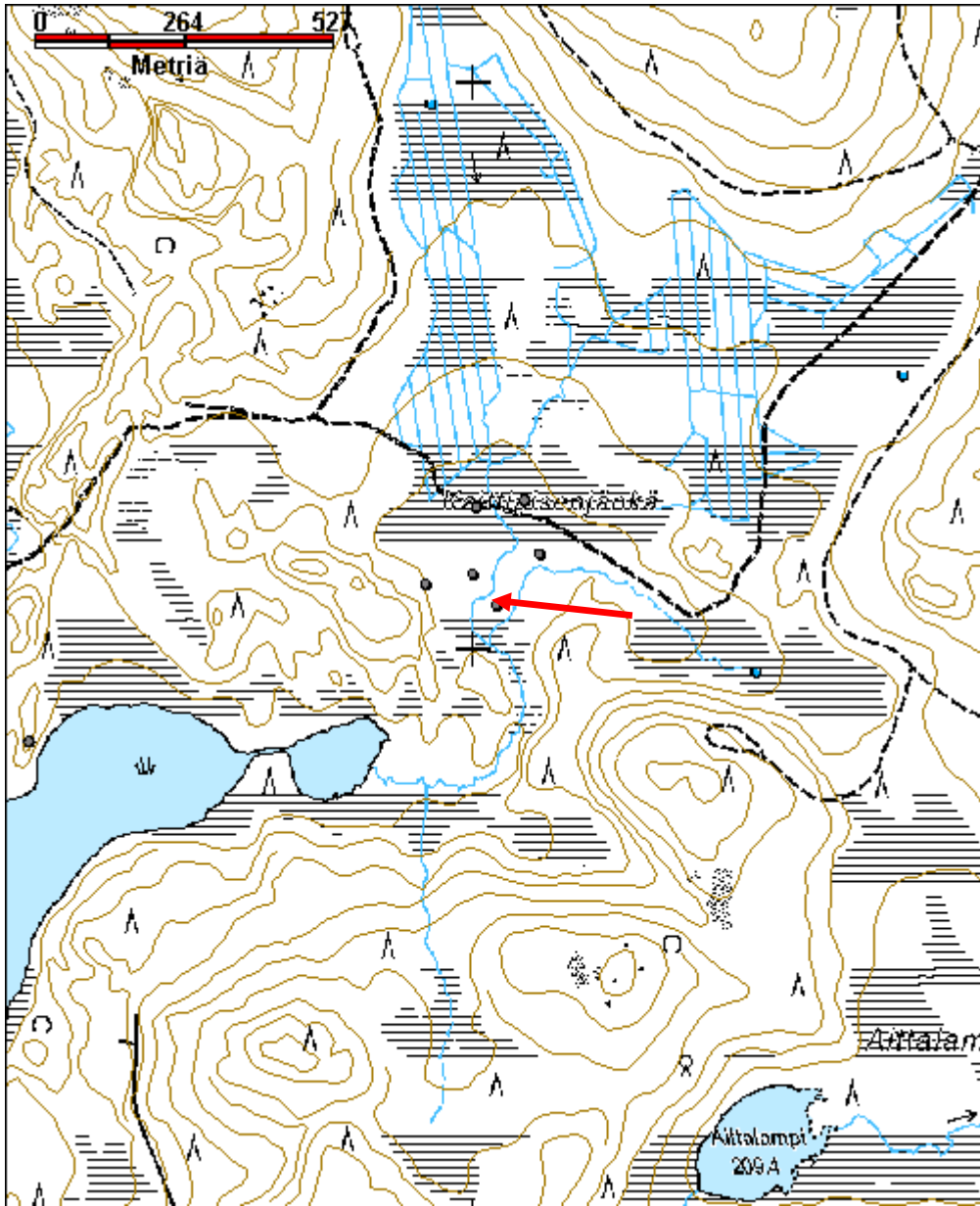


Haasiopuita suon pinnalla.



Haasiopuu nostettuna suosta.

Kohdetyyppi:	9 Valmistuspaikat/työpaikat	Copyright:	© <i>Metsähallitus</i> 2008 © <i>Maanmittauslaitos 1/MML/08</i>
Koordinaatit:	X 7416076, Y 3417041, Z 198	Mittakaava:	1:10000



Kaittäisenjänkä 2 heinäsuovan pohja	MH-tunnus: 151238
--	--------------------------

Kohdetyyppi:	9 Valmistuspaikat/työpaikat	Haltija:	181 Metsätalous Länsi-Lappi
Ajoitus:	7116 Uusi aika	Ylläpitäjä:	181 Metsätalous Länsi-Lappi
Rakentamivuosi:		Kunta:	698 Rovaniemi
Lukumäärä:	1		

Koordinaattiselitys:	Geometria tuotettu: 4 Gps-mittaus, korjaamaton
Koordinaatit: X 7416131, Y 3416999, Z 198	Löydöt:

Taustatiedot

Löytyi inventoinnissa.

Ympäristön kuvaus

Kohde sijaitsee Kaittäisenjängän avosuolla, jossa kasvaa saraa.

Kohteen kuvaus

Suossa on pohjois-etelä -suuntaisesti 5 metrin matkalla 5 cm vahvuisia heinäseipäitä ja rakennelman päädyissä on molemmin puolin metrin etäällä päälinjasta yhdet tukiseipäät. Seipäät ovat lahonneet tyveen saakka.

Kohteen rajaus

Kohde rajautuu pistemäisesti rakenteiden keskeltä mitattuun gps pisteeseen.

Tulkinta

Heinäsuovan pohja, johon on kerätty luonnonniityn saraheinää.

Lisätietoja**Toimenpiteet****Tarkastukset**

Tila: 3 Toteutettu Laji: 6 Suojeluarvojen tarkastus Tarkastusvuosi: 2012
 Tarkastuspvm: 4.6.2012 Tarkastaja: T. Karjalainen
 Kuvaus:

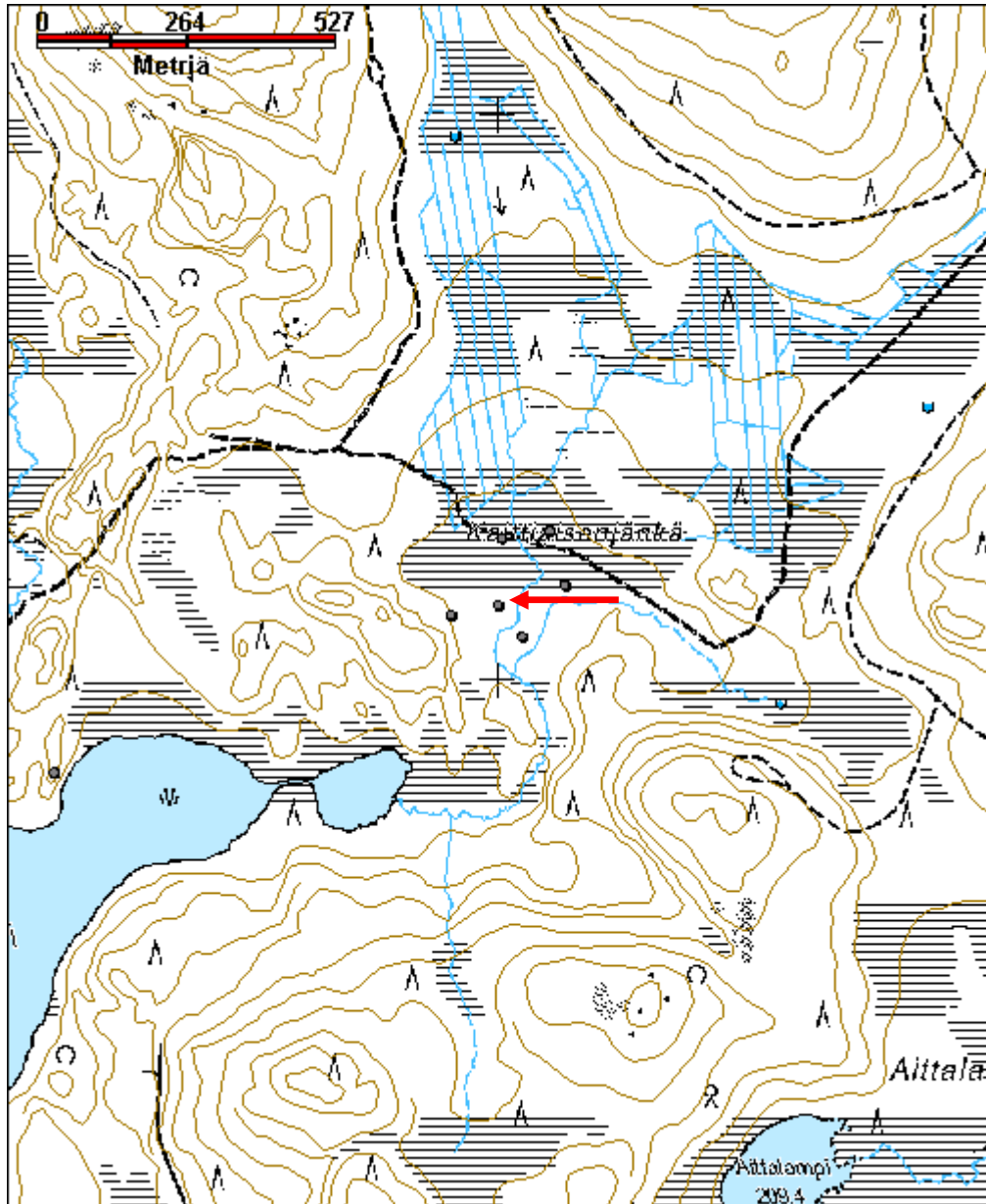
Viranomaisrekisterinro:	Kunto: 2 Keskinertainen
Arvotus: 8 Muu suojeluarvo	Olotila: 2 Ei käytössä
Selitys:	Kohteen suojelu: 9 Muu suojeluarvo
	Selitys:

Ympäristön suojelu:	0 Ei määritelty
Selitys:	



Haasiopuista on hyvin vähän näkyvissä maan pinnalle, mutta ne tuntuvat turpeen läpi suossa.

Kohdetyyppi:	9 Valmistuspaikat/työpaikat	Copyright:	© <i>Metsähallitus</i> 2008 © <i>Maanmittauslaitos 1/MML/08</i>
Koordinaatit:	X 7416131, Y 3416999, Z 198	Mittakaava:	1:10000



Kaittiaisjänkä 3 heinäsuovan pohja

MH-tunnus: 151240

Kohdetyyppi:	9 Valmistuspaikat/työpaikat	Haltija:	181 Metsätalous Länsi-Lappi
Ajoitus:	7116 Uusi aika	Ylläpitäjä:	181 Metsätalous Länsi-Lappi
Rakentamisvuosi:		Kunta:	698 Rovaniemi
Lukumäärä:	1		

Koordinaatti-selitys:		Geometria tuotettu:	4 Gps-mittaus, korjaamaton
Koordinaatit:	X 7416167, Y 3417117, Z 188	Löydöt:	

Taustatiedot
Löytyi inventoinnissa.
Ympäristön kuvaus
Kohde sijaitsee Kaittiaisjängän avosuolla, jossa kasvaa saraheinää.
Kohteen kuvaus
Suossa on pohjois-etelä suuntaisesti 10 metrin matkalla 5 cm vahvuisia heinäseipäitä ja rakennelman päädyissä on molemmin puolin metrin etäällä päälinjasta yhdet tukiseipäät. Seipäät ovat lahonneet tyveen saakka. ja niistä on jäljellä 20 - 50 cm pitkät tapit maan pinnalle. Tämän suovan päädyissä on neljä tappia 0,5x0,2 cm muodostamassa suorakaiteen muotoisessa rakennelmassa.
Kohteen rajaus
Kohde rajautuu pistemäisesti rakenteiden keskeltä mitattuun gps pisteeseen.
Tulkinta
Lisätietoja

Toimenpiteet

Tarkastukset
Tila: 3 Toteutettu Laji: 6 Suojeluarvojen tarkastus Tarkastusvuosi: 2012
Tarkastuspvm: 4.6.2012 Tarkastaja: T. Karjalainen
Kuvaus:

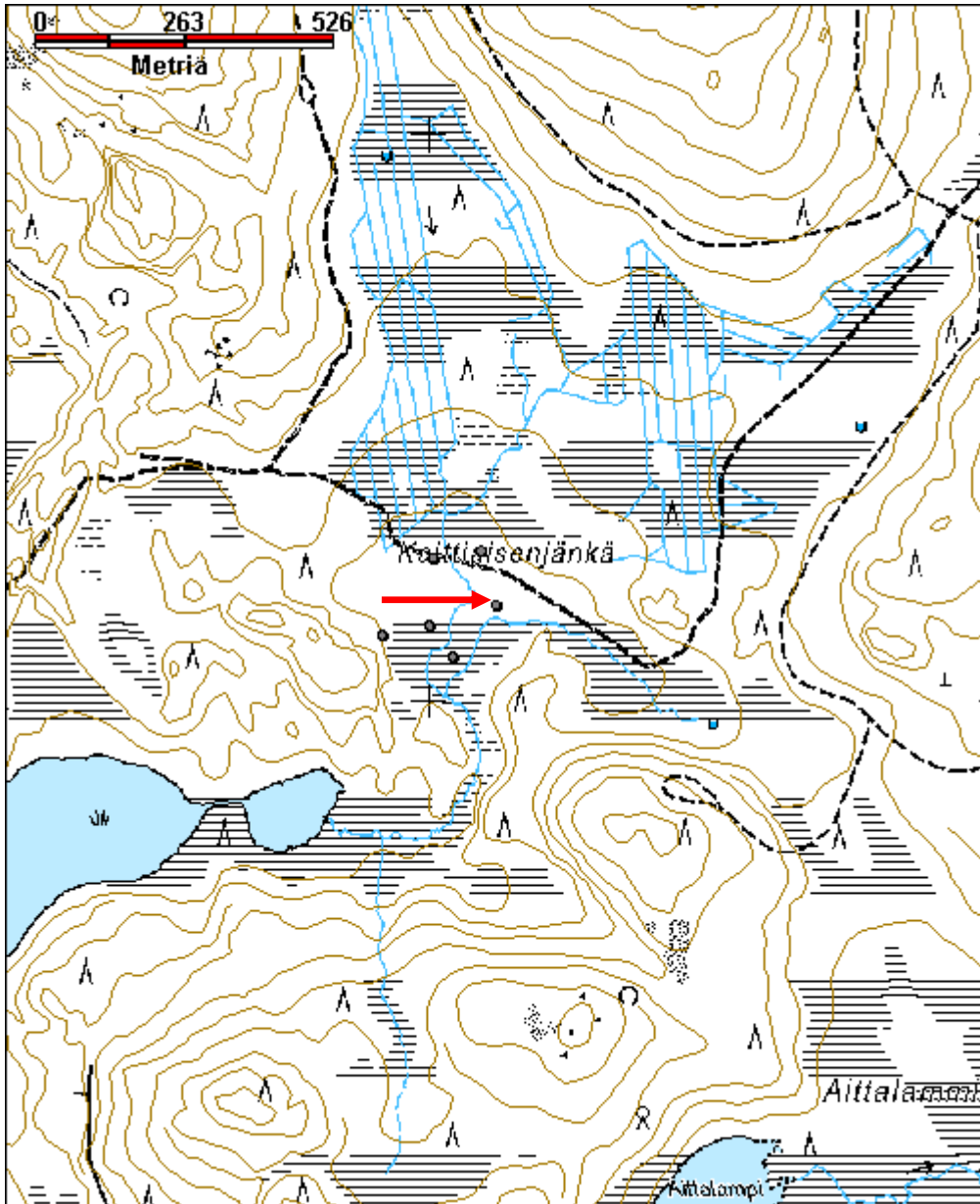
Viranomaisrekisterinro:		Kunto:	3 Huono
Arvotus:	8 Muu suojeluarvo	Olotila:	2 Ei käytössä
Selitys:		Kohteen suojelu:	9 Muu suojeluarvo
		Selitys:	

Ympäristön suojelu:	0 Ei määritelty
Selitys:	



Heinäsuovan pohjan rakenteita vetisellä suolla.

Kohdetyyppi:	9 Valmistuspaikat/työpaikat	Copyright:	© Metsähallitus 2008 © Maanmittauslaitos 1/MML/08
Koordinaatit:	X 7416167, Y 3417117, Z 188	Mittakaava:	1:10000



Kaittäisenjänkä 4 heinäsuovan pohja

MH-tunnus: 151244

Kohdetyyppi:	9 Valmistuspaikat/työpaikat	Haltija:	181 Metsätalous Länsi-Lappi
Ajoitus:	7116 Uusi aika	Ylläpitäjä:	181 Metsätalous Länsi-Lappi
Rakentamisvuosi:		Kunta:	698 Rovaniemi
Lukumäärä:	1		

Koordinaattiselitys:		Geometria tuotettu:	4 Gps-mittaus, korjaamaton
Koordinaatit:	X 7416262, Y 3417090, Z 188	Löydöt:	

Taustatiedot

Löytyi inventoinnissa.

Ympäristön kuvaus

Kohde sijaitsee Kaittäisenjängän avosuolla, jossa kasvaa saraheinää.

Kohteen kuvaus

Suossa on pohjois-etelä suuntaisesti 10 metrin matkalla 5 cm vahvuisia heinäseipäitä ja rakennelman päädyissä on molemmin puolin metrin etäällä päälinjasta yhdet tukiseipäät. Seipäät ovat lahonneet tyveen saakka. ja niistä on jäljellä 20 - 50 cm pitkät tapit maan pinnalle. Tämän suovan päädyissä on neljä tappia 0,5x0,2 cm muodostamassa suorakaiteen muotoisessa rakennelmassa.

Kohteen rajaus

Kohde rajautuu pistemäisesti rakenteiden keskeltä mitattuun gps pisteeseen.

Tulkinta**Lisätietoja****Toimenpiteet****Tarkastukset**

Tila: 3 Toteutettu Laji: 6 Suojeluarvojen tarkastus Tarkastusvuosi: 2012
Tarkastuspvm: 4.6.2012 Tarkastaja: T. Karjalainen
Kuvaus:

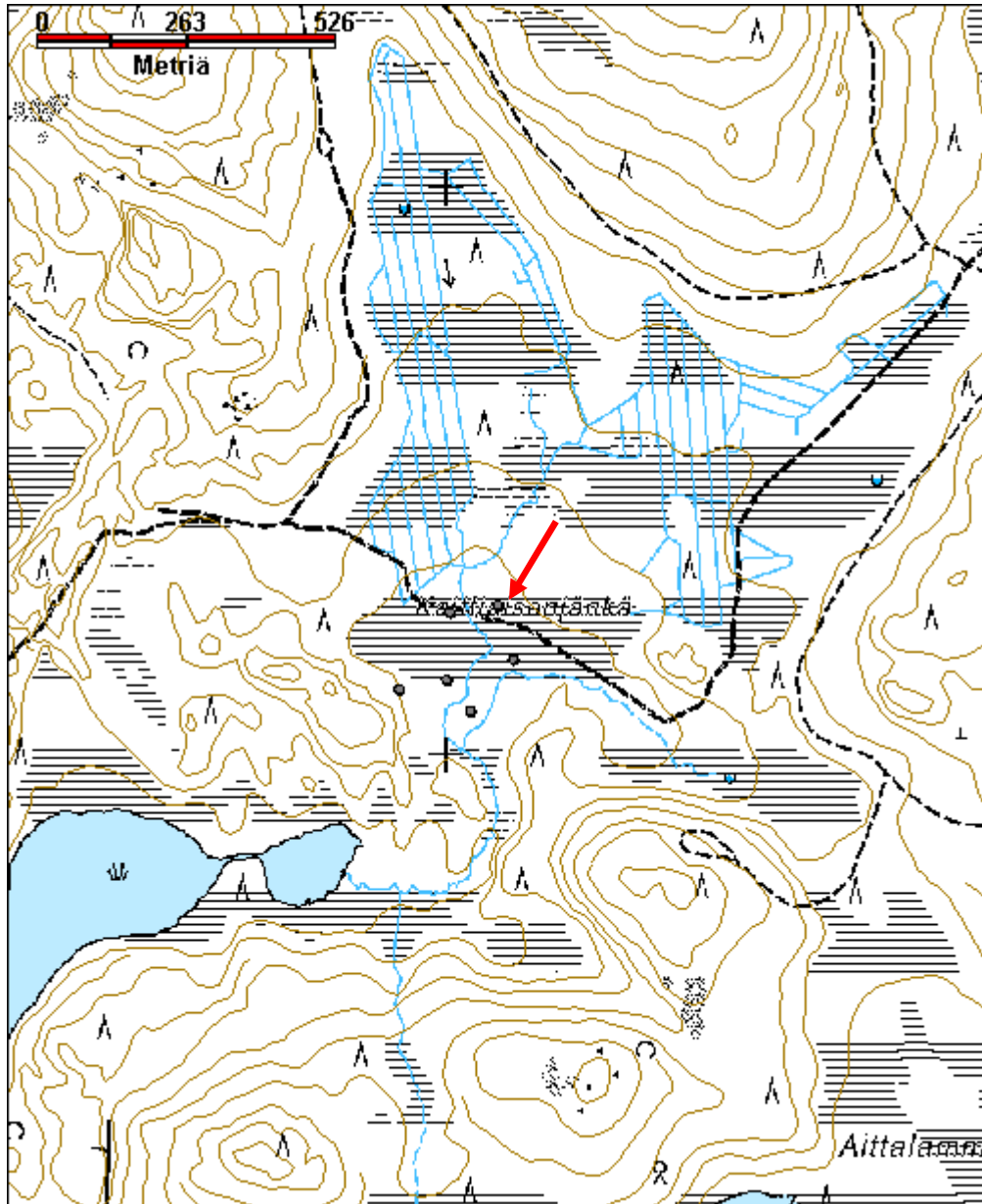
Viranomaisrekisterinro:		Kunto:	3 Huono
		Olotila:	2 Ei käytössä
Arvotus:	8 Muu suojeluarvo	Kohteen suojelu:	9 Muu suojeluarvo

Selitys:	Selitys:
Ympäristön suojelu:	0 Ei määritelty
Selitys:	



Suovan puurakenteita.

Kohdetyyppi:	9 Valmistuspaikat/työpaikat	Copyright:	© Metsähallitus 2008 © Maanmittauslaitos 1/MML/08
Koordinaatit:	X 7416262, Y 3417090, Z 188	Mittakaava:	1:10000



Kaittäisenjänkä 5 heinäsuovan pohja

MH-tunnus: 151246

Kohdetyyppi:	9 Valmistuspaikat/työpaikat	Haltija:	181 Metsätalous Länsi-Lappi
Ajoitus:	7116 Uusi aika	Ylläpitäjä:	181 Metsätalous Länsi-Lappi
Rakentamivuosi:		Kunta:	698 Rovaniemi
Lukumäärä:	1		

Koordinaattiselitys:		Geometria tuotettu:	4 Gps-mittaus, korjaamaton
Koordinaatit:	X 7416250, Y 3417005, Z 188	Löydöt:	

Taustatiedot
Löytyi inventoinnissa.
Ympäristön kuvaus
Kohde sijaitsee Kaittäisenjängän avosuolla, jossa kasvaa saraheinää ja pajuja.
Kohteen kuvaus
Suossa on itä-länsi -suuntaisessa rivissä 9 metrin matkalla tappeja ja niiden molemmin puolin saman suuntaisesti metrin etäisyydellä pitkittäiset pyöreät honkapuut. Itäpäädyssä on keskiruodon kohdalla 3 metrin seiväs ja sivuruotojen kohdalla 1 ja 1,5 metrin seipäät. Suova on hyvin säilynyt ja sen pohjoispuolelta 10 metrin päästä kulkee moottorikelkkareitti.
Kohteen rajaus
Kohde rajautuu pistemäisesti rakenteiden keskeltä mitattuun gps pisteeseen.
Tulkinta
Lisätietoja

Toimenpiteet

Tarkastukset
Tila: 3 Toteutettu Laji: 6 Suojeluarvojen tarkastus Tarkastusvuosi: 2012
Tarkastuspvm: 4.6.2012 Tarkastaja: T. Karjalainen
Kuvaus:

Viranomaisrekisterinro:		Kunto:	1 Hyvä
		Olotila:	2 Ei käytössä
Arvotus:	8 Muu suojeluarvo	Kohteen suojelu:	9 Muu suojeluarvo

Selitys:	Selitys:
Ympäristön suojelu:	0 Ei määritelty
Selitys:	



Suova on parhaiten säilynyt Kaittiaisjängän rakenteista.

Kohdetyyppi:	9 Valmistuspaikat/työpaikat	Copyright:	© <i>Metsähallitus</i> 2008 © <i>Maanmittauslaitos 1/MML/08</i>
Koordinaatit:	X 7416250, Y 3417005, Z 188	Mittakaava:	1:10000

