

Mukkajoki 2 heinäsuovan pohja

MH-tunnus: 152913

Kohdetyyppi:	9 Valmistuspaikat/työpaikat	Haltija:	181 Metsätalous Länsi-Lappi
Ajoitus:	7116 Uusi aika	Ylläpitäjä:	181 Metsätalous Länsi-Lappi
Rakentamivuosi:		Kunta:	698 Rovaniemi
Lukumäärä:	1		

Koordinaattiselitys:		Geometria tuotettu:	4 Gps-mittaus, korjaamaton
Koordinaatit:	X 7422584, Y 3471349, Z 168	Löydöt:	

Taustatiedot
Löytyi inventoinnissa.
Ympäristön kuvaus
Kohde sijaitsee avoimella aapasuolla, jossa kasvaa saraheinää.
Kohteen kuvaus
Paikalla on 4 x 1 metrin kokoinen niittysuovan pohja. Pitkät sivut kulkevat pohjoisesta etelään. Suosta pilkistää kolme pystypuuta, jotka ovat lahonneet poikki. Niiden juurella on kirveellä veistettyjä 10 cm vahvuisia poikkipuita, jotka ovat jo osittain suon sisässä.
Kohteen rajaus
Kohde rajautuu pistemäisesti rakennelman keskeltä mitattuun gps pisteeseen.
Tulkinta
Heinäsuovan pohja.
Lisätietoja

Toimenpiteet

Tarkastukset
Tila: 3 Toteutettu Laji: 6 Suojeluarvojen tarkastus Tarkastusvuosi: 2012
Tarkastuspvm: 13.9.2012 Tarkastaja: T. Karjalainen
Kuvaus:

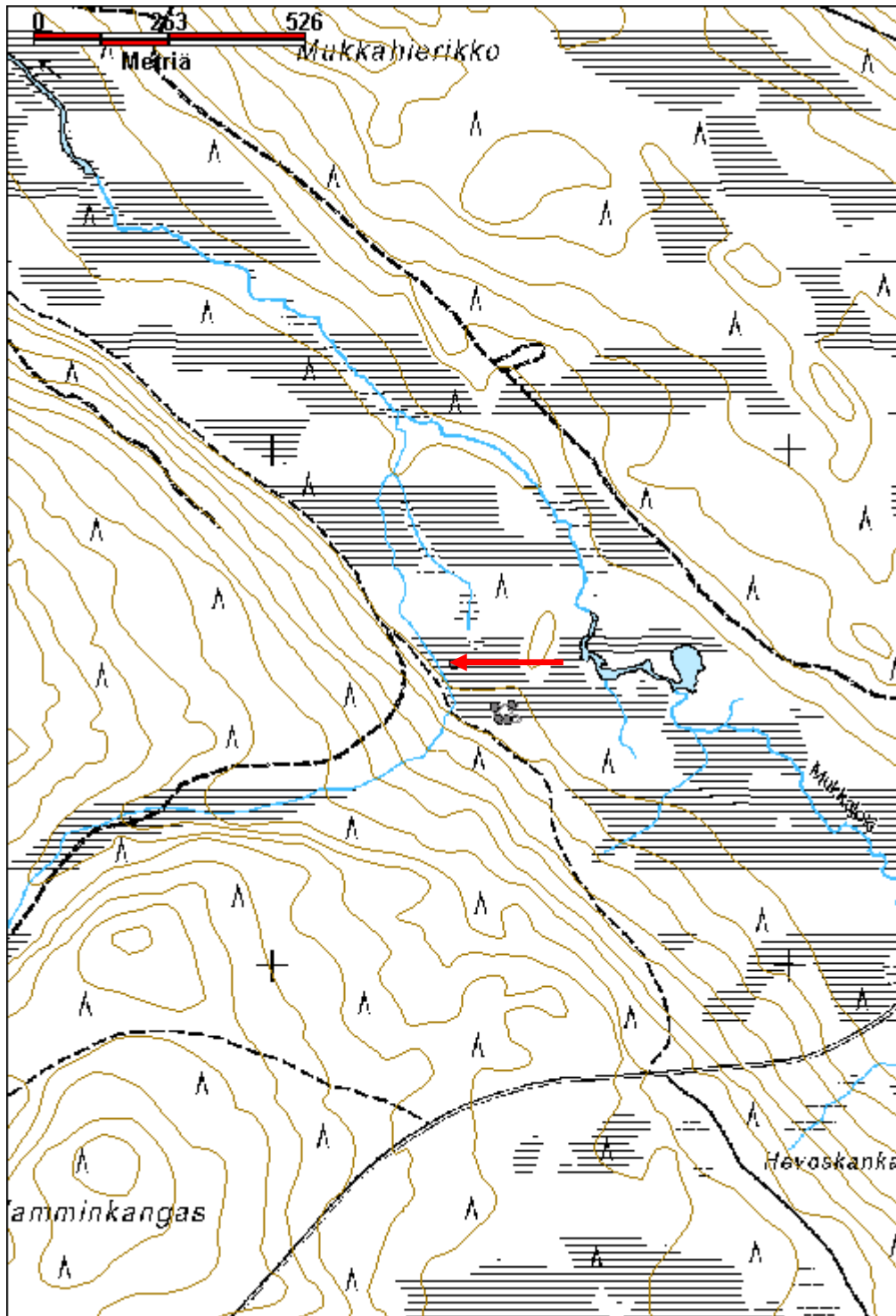
Viranomaisrekisterinro:		Kunto:	3 Huono
Arvotus:	8 Muu suojeluarvo	Olotila:	2 Ei käytössä
Selitys:		Kohteen suojelu:	9 Muu suojeluarvo
		Selitys:	

Ympäristön suojele:	0 Ei määritelty 36697 Rovajärven ampuma-alue; M-1,M-2,MY, W,
Selitys:	



Suovan pohja sijaitsee avoimella aapasuolla, jossa kasvaa heinää. Suo on vetinen ja upottava.

Kohdetyyppi:	9 Valmistuspaikat/työpaikat	Copyright:	© Metsähallitus 2008 © Maanmittauslaitos 1/MML/08
Koordinaatit:	X 7422584, Y 3471349, Z 168	Mittakaava:	1:10000



Ruostejätkä 3 heinäsuovan pohja

MH-tunnus: 153140

Kohdetyyppi:	9 Valmistuspaikat/työpaikat	Haltija:	181 Metsätalous Länsi-Lappi
Ajoitus:	7116 Uusi aika	Ylläpitäjä:	181 Metsätalous Länsi-Lappi
Rakentamisvuosi:		Kunta:	698 Rovaniemi
Lukumäärä:	1		

Koordinaattiselitys:		Geometria tuotettu:	4 Gps-mittaus, korjaamaton
Koordinaatit:	X 7421663, Y 3447852, Z 179	Löydöt:	

Taustatiedot
sutigis
Ympäristön kuvaus
Vetinen aapasuo, jossa kasvaa saraheinää.
Kohteen kuvaus
Paikalla on heinäsuovan pohja, joka kulkee 7 metrin matkan idästä länteen ja 10 metriä pohjoisesta etelään. ja on siis T:n muotoinen. Suovasta näkyy maan pinnalle 5 ranteen vahvuista ja puolen metrin pituista riukua ja suon pinnassa on muutamia lahonneita riukuja. Turpeen läpi tuntuu suon sisässä tolpparivejä.
Kohteen rajaus
Kohde rajautuu pistemäisesti rakennelman keskeltä mitattuun gps pisteeseen.
Tulkinta
Heinäsuovan pohja. Suovaa on käytetty luonnonniityn saraheinän kuivaamiseen ja tallettamiseen talveen asti, jolloin heinät ajettiin pois suopohjan jäädyttyä.
Lisätietoja

Toimenpiteet

Tarkastukset
Tila: 3 Toteutettu Laji: 6 Suojeluarvojen tarkastus Tarkastusvuosi: 2012
Tarkastuspvm: 20.9.2012 Tarkastaja: T. Karjalainen
Kuvaus:

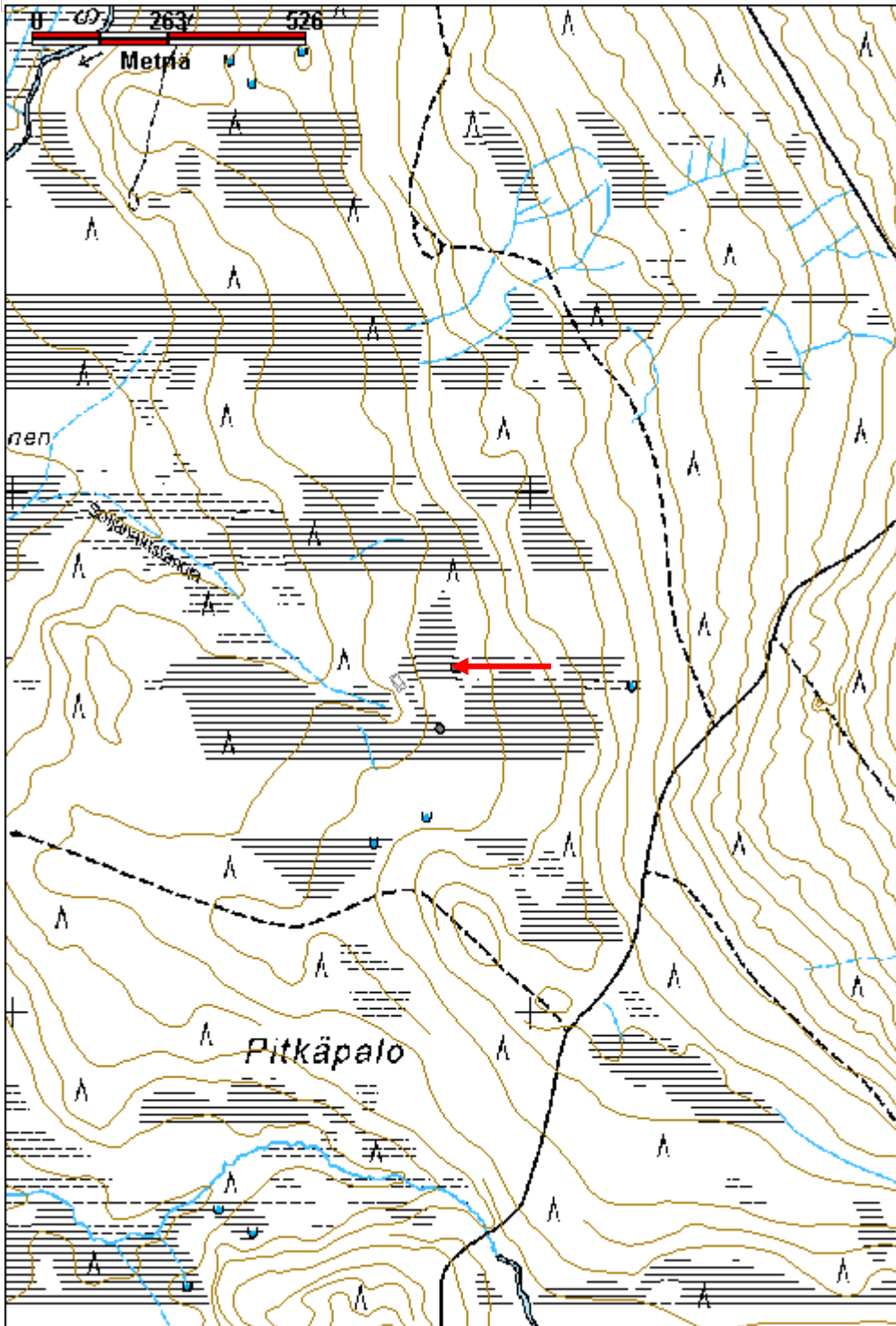
Viranomaisrekisterinro:		Kunto:	3 Huono
		Olotila:	2 Ei käytössä
Arvotus:	8 Muu suojeluarvo	Kohteen suojelu:	9 Muu suojeluarvo

Selitys:	Selitys:
Ympäristön suojelu:	0 Ei määritelty
Selitys:	



Heinäsuovan puiset rakenteet ovat sortuneet vetiseen suohon.

Kohdetyyppi:	9 Valmistuspaikat/työpaikat	Copyright:	© <i>Metsähallitus 2008</i> © <i>Maanmittauslaitos 1/MML/08</i>
Koordinaatit:	X 7421663, Y 3447852, Z 179	Mittakaava:	1:10000



Pissinmutka 1 hiilimiilu	MH-tunnus: 153154
---------------------------------	--------------------------

Kohdetyyppi:	9 Valmistuspaikat/työpaikat	Haltija:	181 Metsätalous Länsi-Lappi
Ajoitus:	7116 Uusi aika	Ylläpitäjä:	181 Metsätalous Länsi-Lappi
Rakentamisvuosi:		Kunta:	698 Rovaniemi
Lukumäärä:	4		

Koordinaattiselitys:	Geometria tuotettu:
Koordinaatit:	4 Gps-mittaus, korjaamaton
X 7381133, Y 3429516, Z 136	Löydöt:

Taustatiedot

sutigis

Ympäristön kuvaus

Kohteessa on juuri tehty hakkuu, maasto on mäntykangasta ja suon reunaa.

Kohteen kuvaus

Paikalla on neljä hiilimiilua, jotka ovat ympyräkehiä. Rakennelmissa on uloimpana metrin levyinen oja, sitten 50 cm korkea 1,5 metrin levyinen valli ja sisällä tasainen keskusalue.

Miilu 1 pisteessä x 3429543, y 7381153. Pyöreä, halkaisija ojan ulkoreunasta mitattuna 16 metriä. Miilun etelä- ja koillispuolella on 5 x 4 x 0,5 metrin kokoiset kivikasat. Miilun pohjoispuolella on 1 x 2 x 1 metrin kokoinen hiilikasa turpeen alla.

Miilu 2 pisteessä x 3429529, y 7381130. Halkaisija 15 metriä. Miilu sijaitsee 4 metrin etäisyydellä miilusta 1. Metsäkone on ajanut rakennelman yli ja vallin hiilet ovat tulleet renkaiden ajourien kohdalta esille.

Miilu 3 pisteessä x 3429511, y 7381134. Sijaitsee 4 metrin etäisyydellä miilusta 2. Halkaisija on 15 metriä. Rakennelman yli on ajettu metsäkoneella, mutta rakenne ei ole vaurioitunut. Miilun eteläpuolella 5 metrin etäisyydellä on 5 x 7 x 1,5 metrin kokoinen hiilikasa ja sen vierellä kivikasoja.

Miilu 4 pisteessä x 3429493, y 7381116. Halkaisija on 15 metriä. Sijaitsee 4 metrin etäisyydellä miilusta 3. Rakennelman yli on ajettu metsäkoneella, mutta rakenteet eivät juuri ole vaurioituneet. Miilun pohjoispuolella on maakuoppia, josta on otettu maata miiluihin.

Kohteen rajaus

Kohde rajautuu aluemaisesti neljästä miilusta mitattujen gps pisteiden ylle.

Tulkinta

Hiilimiiluja

Lisätietoja

Miilut ovat pinnaltaan osittain vaurioituneet metsänkorjuussa. Metsäkone on ajanut miilujen yli ja renkaiden jättämät urat ovat tuoneet hiiliä maan pinnalle.

Toimenpiteet**Tarkastukset**

Tila: 3 Toteutettu Laji: 6 Suojeluarvojen tarkastus Tarkastusvuosi: 2012
 Tarkastuspvm: 1.10.2012 Tarkastaja: T. Karjalainen
 Kuvaus:

**Viranomais-
rekisterinro:**

Kunto: 2 Keskinertainen

Arvotus: 8 Muu suojeluarvo

Olotila: 2 Ei käytössä

**Kohteen
suojelu:** 9 Muu suojeluarvo

Selitys:

Selitys:

**Ympäristön
suojelu:**

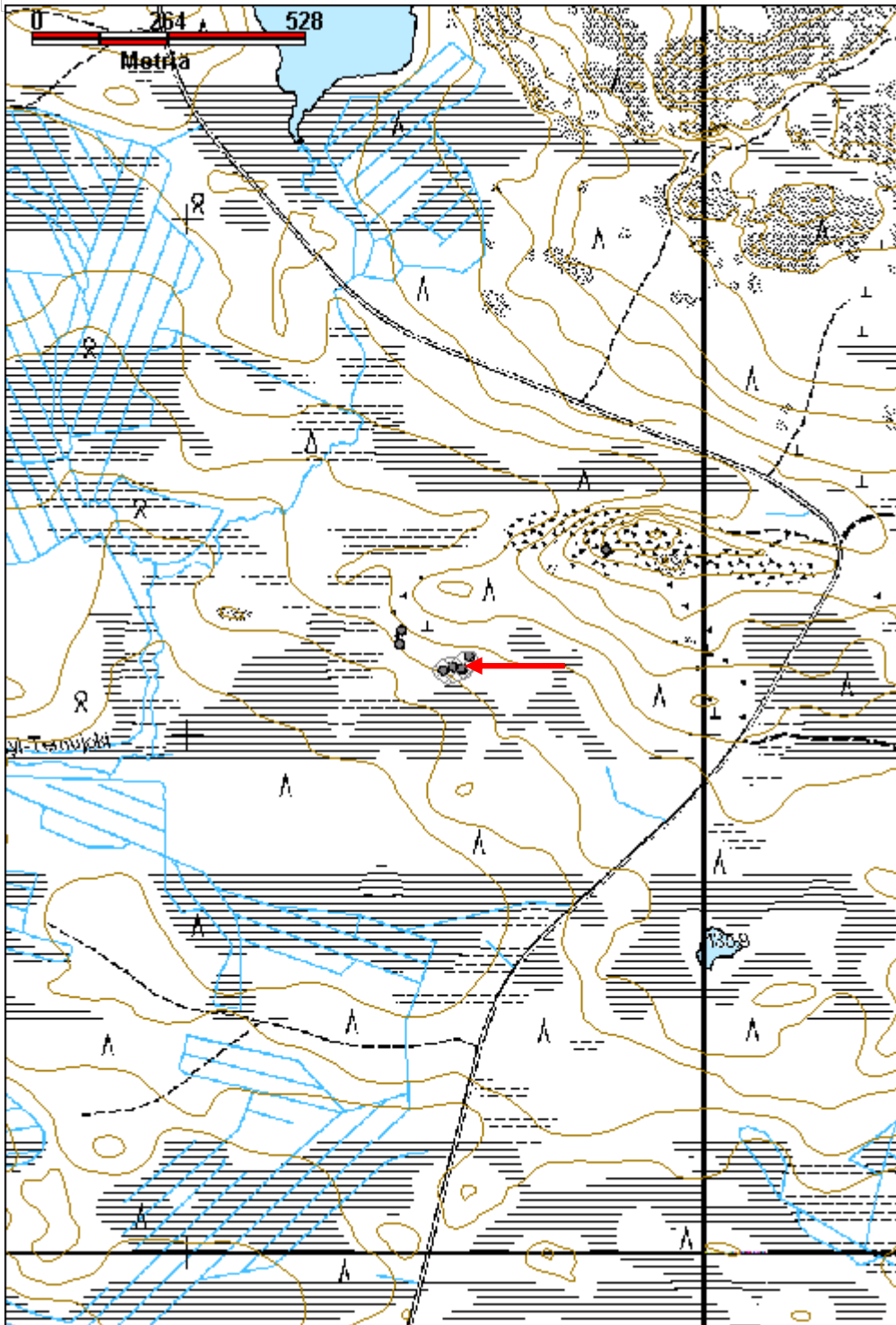
0 Ei määritelty

Selitys:



Hiilimiilut erottuvat laakeina, ympäristöstään koholla olevina kehinä maastossa.

Kohdetyyppi:	9 Valmistuspaikat/työpaikat	Copyright:	© <i>Metsähallitus</i> 2008 © <i>Maanmittauslaitos 1/MML/08</i>
Koordinaatit:	X 7381133, Y 3429516, Z 136	Mittakaava:	1:10000



Pissinmutka 2 hiilimiilu	MH-tunnus: 153155
---------------------------------	--------------------------

Kohdetyyppi:	9 Valmistuspaikat/työpaikat	Haltija:	181 Metsätalous Länsi-Lappi
Ajoitus:	7116 Uusi aika	Ylläpitäjä:	181 Metsätalous Länsi-Lappi
Rakentamivuosi:		Kunta:	698 Rovaniemi
Lukumäärä:	1		

Koordinaattiselitys:	Geometria tuotettu:
Koordinaatit:	4 Gps-mittaus, korjaamaton
X 7381177, Y 3429409, Z 136	Löydöt:

Taustatiedot

sutigis

Ympäristön kuvaus

Hakkuuaukea, mäntymetsä suon reunassa.

Kohteen kuvaus

Paikalla on soikea hiilimiilu, jonka pitkä sivu kulkee koillisesta lounaaseen ja sen pituus on 16 metriä. Leveä sivu on 14 metriä pitkä. Miilun pohjoisreunassa on 4 x 5 x 1,5 metrin kokoinen kivikasa, johon on koottu kivet miilun paikalta. Rakenne on samanlainen kuin Pissinmutka 1 miiluissa.

Kohteen rajaus

Kohde rajautuu pistemäisesti miilun keskeltä mitattuun gps pisteeseen.

Tulkinta

Hiilimiilu, jonka vieressä on miilupirtti.

Lisätietoja***Toimenpiteet******Tarkastukset***

Tila: 3 Toteutettu Laji: 6 Suojeluarvojen tarkastus Tarkastusvuosi: 2012
 Tarkastuspvm: 1.10.2012 Tarkastaja: T. Karjalainen
 Kuvaus:

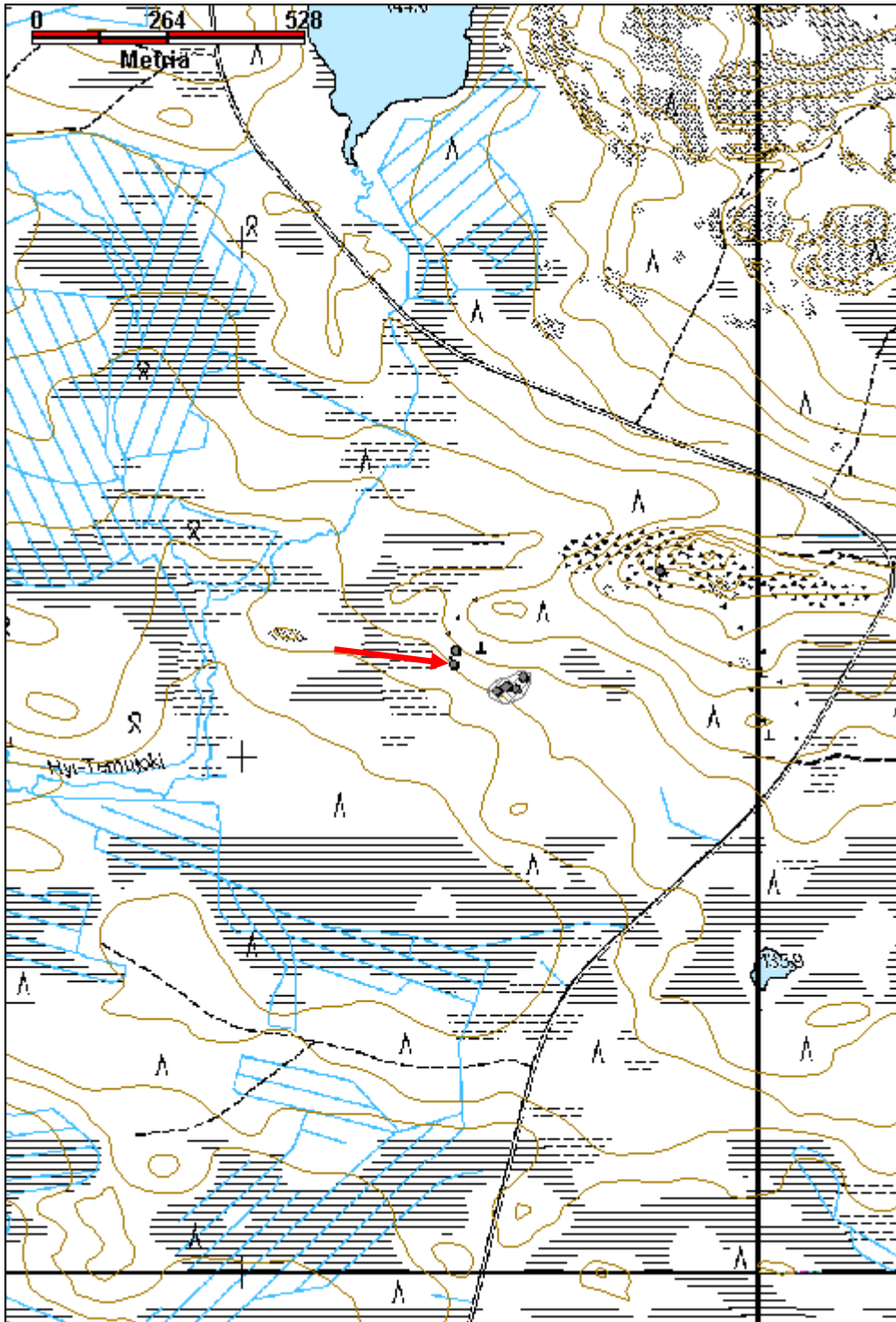
Viranomaisrekisterinro:	Kunto: 2 Keskinertainen
	Olotila: 2 Ei käytössä
Arvotus: 8 Muu suojeluarvo	Kohteen suojelu: 9 Muu suojeluarvo
Selitys:	Selitys:

Ympäristön suojelu:	0 Ei määritelty
Selitys:	



Miilu erottuu laakeana kehänä, jonka vieressä, kuvassa oikealla on kiviraunio.

Kohdetyyppi:	9 Valmistuspaikat/työpaikat	Copyright:	© <i>Metsähallitus</i> 2008 © <i>Maanmittauslaitos 1/MML/08</i>
Koordinaatit:	X 7381177, Y 3429409, Z 136	Mittakaava:	1:10000



Molkojoki kalamaja jäännös

MH-tunnus: 152747

Kohdetyyppi:	1 Asuinpaikat	Haltija:	181 Metsätalous Länsi-Lappi
Ajoitus:	7116 Uusi aika	Ylläpitäjä:	181 Metsätalous Länsi-Lappi
Rakentamivuosi:		Kunta:	0
Lukumäärä:	2		
Koordinaattiselitys:		Geometria tuotettu:	4 Gps-mittaus, korjaamaton
Koordinaatit:	X 7450507, Y 3423774, Z 154	Löydöt:	
<i>Taustatiedot</i>			
Kalamaja, merkintä vanhassa kartassa			
<i>Ympäristön kuvaus</i>			
Kohde sijaitsee Molkojoen länsirannalla, 20 metrin etäisyydellä joesta. Paikalla kasvaa sekametsä ja kämpän eteläpuolella on pieni heinäpiha.			
<i>Kohteen kuvaus</i>			
Pisteessä x 3423774, y 7450507 on 3 x 3,5 metrin kokoisen kämpän raunio, jonka seinät erottuvat turvevallina. Joen puolella lännessä on betonista valettu ulko-oven porras. Päällä kasvaa koivun ja männyn taimia.			
Pisteessä x 3423757, y 7450499 on 2 x 1,5 x 0,5 metrin kokoinen kuoppa, jonka eteläreunalla on kiviä. Kuopassa on naulatun laudan jäännökset. Rakennelma on kalakellari.			
<i>Kohteen rajaus</i>			
Kohde rajautuu aluemaisesti rakenteiden ylle.			
<i>Tulkinta</i>			
Kalamaja ja kalakellari.			
<i>Lisätietoja</i>			
<i>Toimenpiteet</i>			
<i>Tarkastukset</i>			
Tila: 3 Toteutettu	Laji: 6 Suojeluarvojen tarkastus	Tarkastusvuosi: 2012	
Tarkastuspvm: 3.9.2012	Tarkastaja: T. Karjalainen		
Kuvaus:			
Viranomaisrekisterinro:		Kunto:	3 Huono

Arvotus:	99 Ei suojeluarvoa	Olotila:	2 Ei käytössä
Selitys:		Kohteen suojelu:	99 Ei suojeluarvoa
		Selitys:	

Ympäristön suojelu:	0 Ei määritelty
Selitys:	

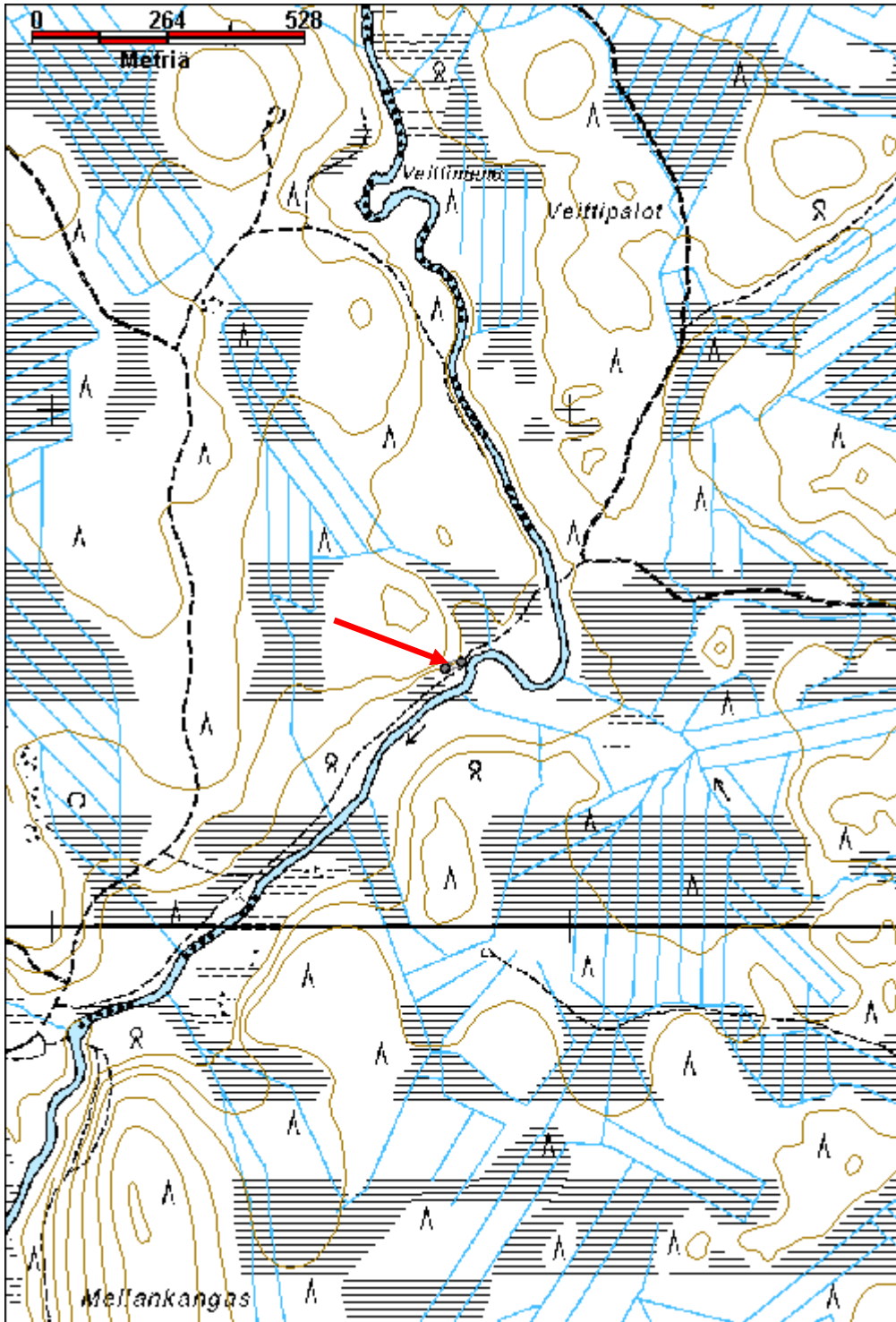


Kalamajan porras.



Kalamaja kuvan taka-alalla puiden alla.

Kohdetyyppi:	1 Asuinpaikat	Copyright:	© <i>Metsähallitus</i> 2008 © <i>Maanmittauslaitos 1/MML/08</i>
Koordinaatit:	X 7450507, Y 3423774, Z 154	Mittakaava:	1:10000



Perttausjärvi kellari jäännös	MH-tunnus: 150830
--------------------------------------	--------------------------

Kohdetyyppi:	9 Valmistuspaikat/työpaikat	Haltija:	181 Metsätalous Länsi-Lappi
Ajoitus:	7116 Uusi aika	Ylläpitäjä:	181 Metsätalous Länsi-Lappi
Rakentamisvuosi:		Kunta:	698 Rovaniemi
Lukumäärä:			

Koordinaattiselitys:	Geometria tuotettu:
Koordinaatit: X 7443279, Y 3429559, Z 207	4 Gps-mittaus, korjaamaton
	Löydöt:

Taustatiedot

Löytyi inventoinnissa.

Ympäristön kuvaus

Kohde sijaitsee Perttausjärven eteläpäästä noin 150 metrin päässä etelään kohoavassa kivisessä rinteessä. Kohteen itäpuolelta kulkee hiekkatie 10 metrin päästä kellarista järven rantaan. Kellarin oviaukko on järvelle päin ja kellarikummun päällä näkyy kiveystä. Paikalla on ilmeisesti sijainnut metsätyökämpä.

Kohteen kuvaus

Kohteessa on kellari, jonka koko on 5 x 5 metriä ja korkeus noin 2 metriä. Kellarin seinät on tehty pyöröhirsistä ja ovi laudoista. Oven suut on kylmämuurattu luonnonkivistä.

Kohteen rajaus

Kohde rajautuu pistemäisesti havaittujen rakenteiden keskipisteeseen.

Tulkinta

Metsätyökämpän maakellari.

Lisätietoja**Toimenpiteet****Tarkastukset**

Tila: 3 Toteutettu Laji: 6 Suojeluarvojen tarkastus Tarkastusvuosi: 2012
 Tarkastuspvm: 22.5.2012 Tarkastaja: T. Karjalainen
 Kuvaus:

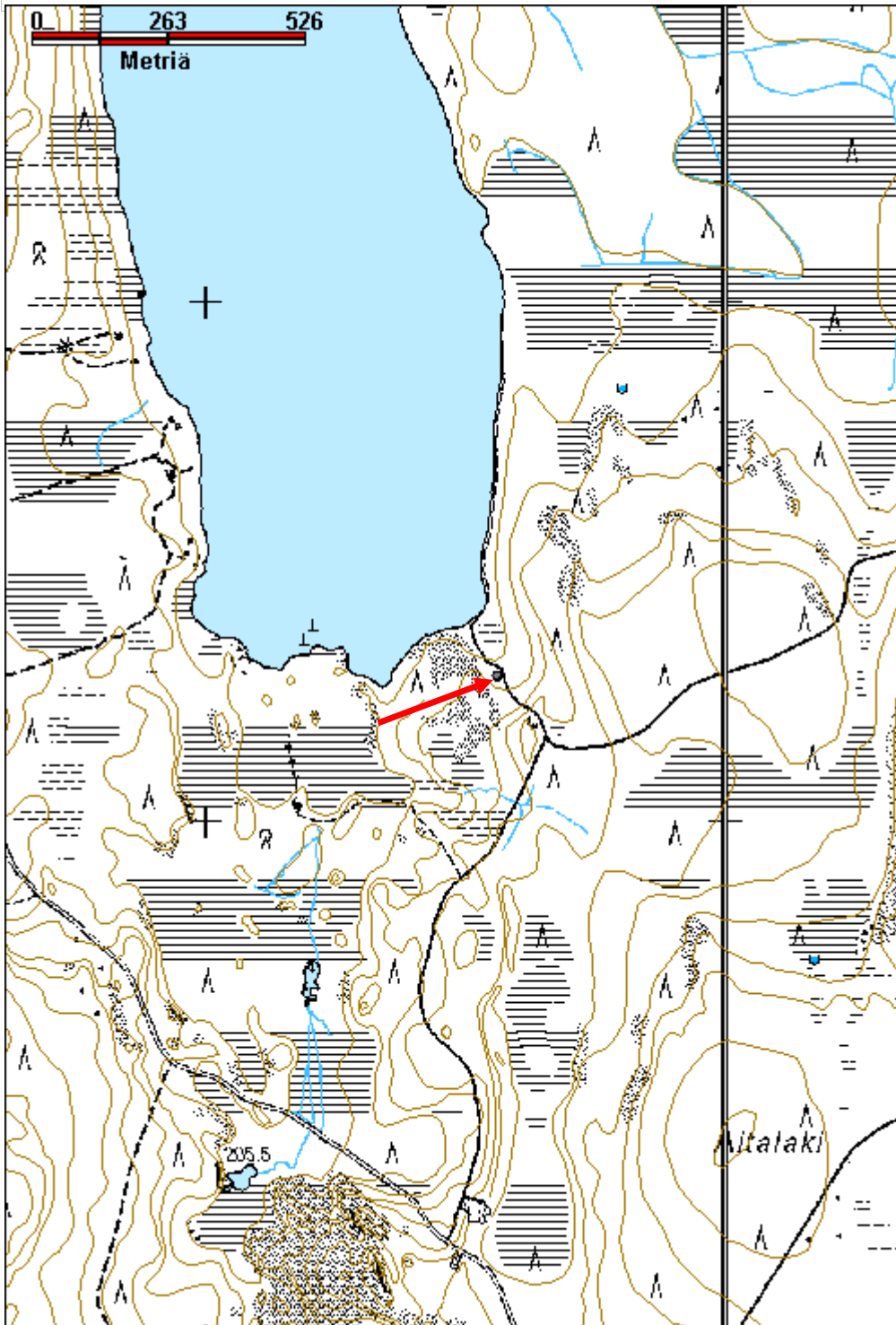
Viranomaisrekisterinro:	Kunto: 1 Hyvä
	Olotila: 2 Ei käytössä
Arvotus: 8 Muu suojeluarvo	Kohteen suojelu: 9 Muu suojeluarvo

Selitys:	Selitys:
Ympäristön suojelu:	0 Ei määritelty
Selitys:	



Kellarin oviaukot on kivetty ja päällä on maakumpu.

Kohdetyyppi:	9 Valmistuspaikat/työpaikat	Copyright:	© <i>Metsähallitus</i> 2008 © <i>Maanmittauslaitos 1/MML/08</i>
Koordinaatit:	X 7443279, Y 3429559, Z 207	Mittakaava:	1:10000



Ruuhijärvi 1 kellari

MH-tunnus: 151203

Kohdetyyppi:	9 Valmistuspaikat/työpaikat	Haltija:	181 Metsätalous Länsi-Lappi
Ajoitus:	7116 Uusi aika	Ylläpitäjä:	181 Metsätalous Länsi-Lappi
Rakentamisvuosi:		Kunta:	698 Rovaniemi
Lukumäärä:	1		

Koordinaattiselitys:		Geometria tuotettu:	4 Gps-mittaus, korjaamaton
Koordinaatit:	X 7415767, Y 3416123, Z 194	Löydöt:	

<i>Taustatiedot</i>
Ilmoitus metsähallituksen työntekijöiltä.
<i>Ympäristön kuvaus</i>
Kohde sijaitsee Ruuhijärven pohjoisrannalla mäntyä kasvavassa niemessä. Maaperä on hiekkaa ja aluskasvillisuus puolukkaa.
<i>Kohteen kuvaus</i>
Kohteessa on maahan kaivetun kellarin jäännös, jonka oviaukko on pohjoiseen. Kammin huone on 3 x 2,5 metrin kokoinen. Huoneesta lähtee 2,5 metrin käytävä oviaukkoon. Ympäriällä on 2 metriä leveät vallit, joka koostuvat hiekasta. Valleilla kasvaa mäntyjä.
<i>Kohteen rajaus</i>
Kohde rajautuu pistemäisesti kellarin keskeltä mitattuun gps pisteeseen.
<i>Tulkinta</i>
Maakellari
<i>Lisätietoja</i>

<i>Toimenpiteet</i>

<i>Tarkastukset</i>
Tila: 3 Toteutettu Laji: 6 Suojeluarvojen tarkastus Tarkastusvuosi: 2012
Tarkastuspvm: 4.6.2012 Tarkastaja: T. Karjalainen
Kuvaus:

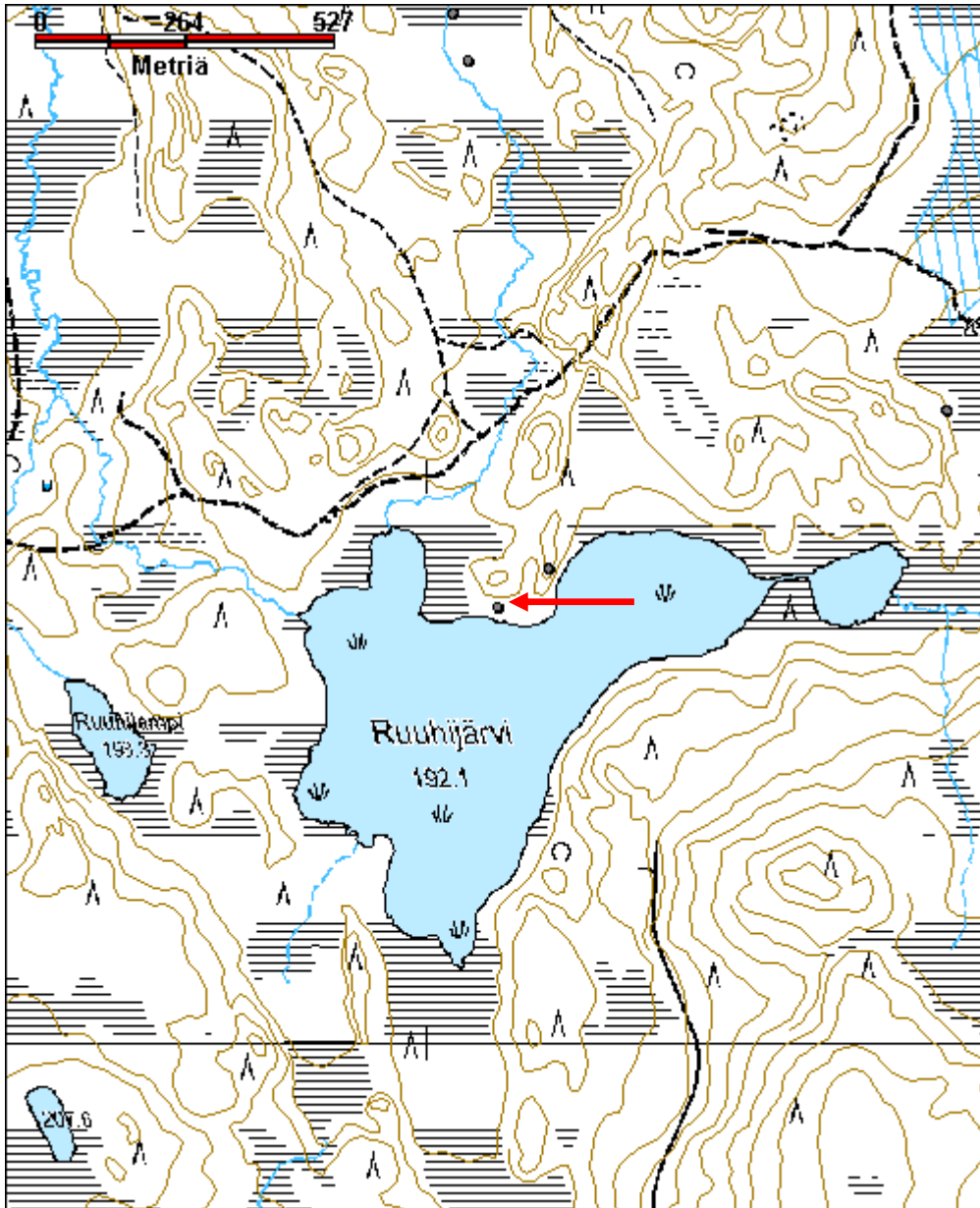
Viranomaisrekisterinro:		Kunto:	2 Keskinertainen
Arvotus:	8 Muu suojeluarvo	Olotila:	2 Ei käytössä
Selitys:		Kohteen suojelu:	9 Muu suojeluarvo
		Selitys:	

Ympäristön suojelu:	0 Ei määritelty
Selitys:	



Kellarin oviaukko. Taustalla Ruuhijärvi.

Kohdetyyppi:	9 Valmistuspaikat/työpaikat	Copyright:	© <i>Metsähallitus</i> 2008 © <i>Maanmittauslaitos 1/MML/08</i>
Koordinaatit:	X 7415767, Y 3416123, Z 194	Mittakaava:	1:10000



Hirvasjärvi kellari jäännös

MH-tunnus: 152558

Kohdetyyppi:	1 Asuinpaikat	Haltija:	181 Metsätalous Länsi-Lappi
Ajoitus:	7116 Uusi aika	Ylläpitäjä:	181 Metsätalous Länsi-Lappi
Rakentamisvuosi:		Kunta:	698 Rovaniemi
Lukumäärä:	1		

Koordinaattiselitys:		Geometria tuotettu:	4 Gps-mittaus, korjaamaton
Koordinaatit:	X 7440324, Y 3459032, Z 206	Löydöt:	

Taustatiedot

sutigis

Ympäristön kuvaus

Kohde sijaitsee Hirvasjärven luoteiskulmalla. Paikalla kangasmetsä vaihtuu järvenrannan koivuryteiköksi. Rakennelman vieressä kasvaa suuria mäntyjä.

Kohteen kuvaus

Paikalla on kellari, joka on puolittain maansisäinen. Kellarissa on vielä katto jäljellä. Kellarin koko on 2 x 2 metriä ja seinät kulkevat väli-ilmansuuntiin. Ovi on itään järvelle ja oven kohdalla on 1 x 1 metrin kokoinen eteinen. Rakennelman seinät on tehty sahatuista lankuista ja eteinen laudoista naulaamalla. Katolla ja seiniä vasten on turvevalli. Kellarissa on maalattia.

Kohteen rajaus

Kohde rajautuu pistemäisesti rakennelman ovelta mitattuun gps pisteeseen.

Tulkinta

Kellarin lankut ja laudat ovat sahattuja, joten rakennelma on luultavasti 1950–60 luvulta. Kellarista länteen 10 metriä on neliömetrin kuoppa, jonka seinät on lankuilla vuoratut. Mahdollinen kaivo.

Lisätietoja

Toimenpiteet

Tarkastukset

Tila: 3 Toteutettu Laji: 6 Suojeluarvojen tarkastus Tarkastusvuosi: 2012
Tarkastuspvm: 22.8.2012 Tarkastaja: T. Karjalainen
Kuvaus:

Viranomaisrekisterinro:		Kunto:	2 Keskinertainen
		Olotila:	2 Ei käytössä
Arvotus:	8 Muu suojeluarvo	Kohteen	9 Muu suojeluarvo

Selitys:	suojelu: Selitys:
-----------------	------------------------------------

Ympäristön suojelu:	0 Ei määritelty
Selitys:	

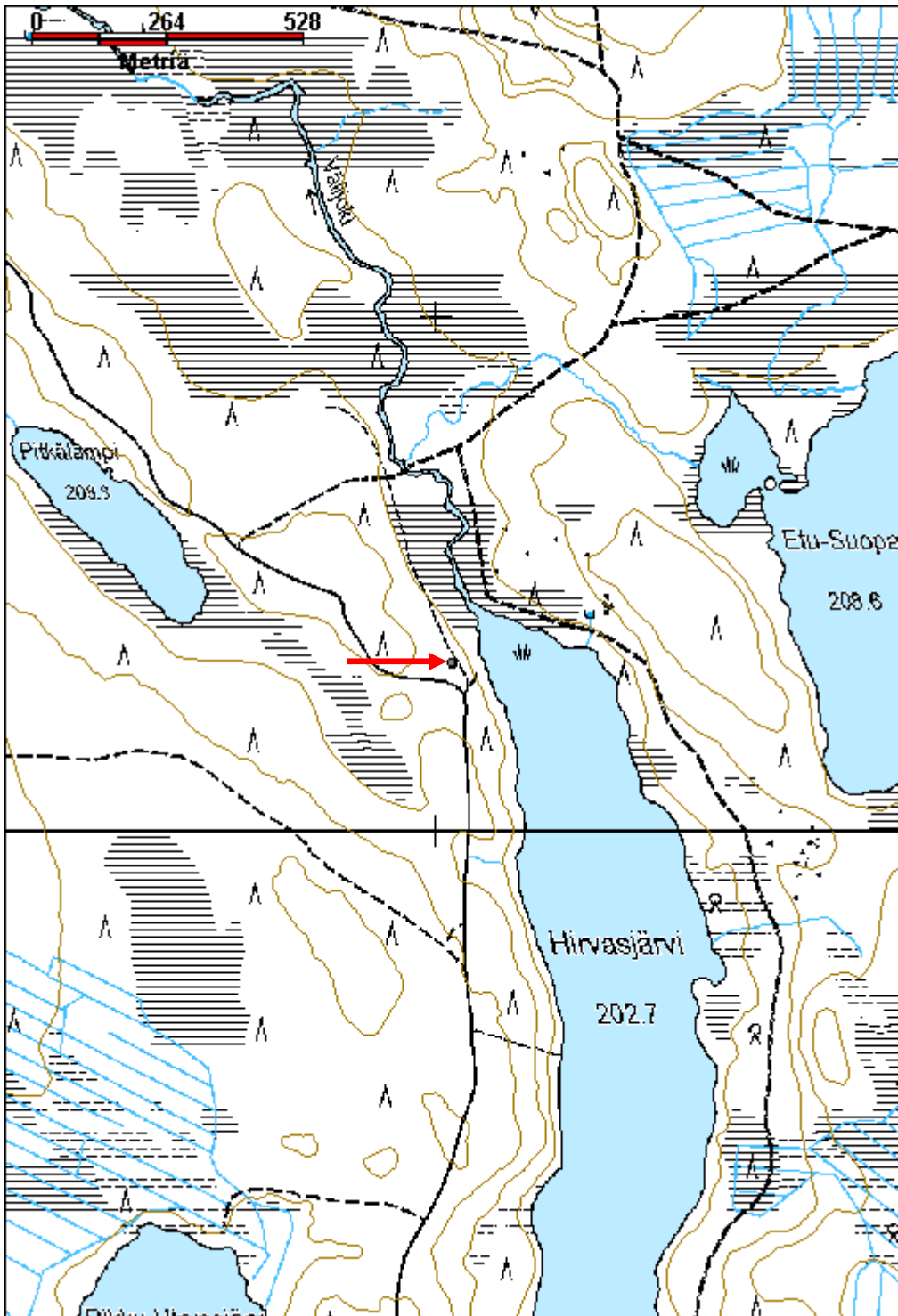


Kellarin ovi on järvelle, itään.



Kellarin katto.

Kohdetyyppi:	1 Asuinpaikat	Copyright:	© <i>Metsähallitus 2008</i> © <i>Maanmittauslaitos 1/MML/08</i>
Koordinaatit:	X 7440324, Y 3459032, Z 206	Mittakaava:	1:10000



Marraskoski 2 hakkaukset

MH-tunnus: 150919

Kohdetyyppi:	11 Taide/muistomerkit	Haltija:	181 Metsätalous Länsi-Lappi
Ajoitus:	7116 Uusi aika	Ylläpitäjä:	181 Metsätalous Länsi-Lappi
Rakentamisvuosi:		Kunta:	698 Rovaniemi
Lukumäärä:	1		

Koordinaattiselitys:		Geometria tuotettu:	4 Gps-mittaus, korjaamaton
Koordinaatit:	X 7412010, Y 3430578, Z 85	Löydöt:	

<i>Taustatiedot</i>
Kohde löytyi inventoinnissa.
<i>Ympäristön kuvaus</i>
Kohde sijaitsee Marraskosken länsirannan kalliossa.
<i>Kohteen kuvaus</i>
Paikalla on kallioon hakattu kyrillisin aakkosin I ja L ja joku muu kirjain. Kirjaimet ovat noin 5 cm korkuisia ja 1 cm vahvuisia.
<i>Kohteen rajaus</i>
Kohde rajautuu pistemäisesti kirjainten kohdalta mitattuun gps pisteeseen.
<i>Tulkinta</i>
Nimikirjaimet, joiden iästä ja alkuperästä ei ole tietoa.
<i>Lisätietoja</i>
Hakkauksen pohjoispuolella samassa kalliossa on muinaisjäännösrekisterissä mainittu Marraskosken hakkaus muinaisjäännösrekisterinumerolla 699010100

<i>Toimenpiteet</i>

<i>Tarkastukset</i>
Tila: 3 Toteutettu Laji: 6 Suojeluarvojen tarkastus Tarkastusvuosi: 2012
Tarkastuspvm: 6.8.2012 Tarkastaja: T. Karjalainen
Kuvaus:

Viranomaisrekisterinro:		Kunto:	1 Hyvä
Arvotus:	8 Muu suojeluarvo	Olotila:	2 Ei käytössä
Selitys:		Kohteen suojelu:	9 Muu suojeluarvo
		Selitys:	

Ympäristön suojelu:	0 Ei määritelty
Selitys:	

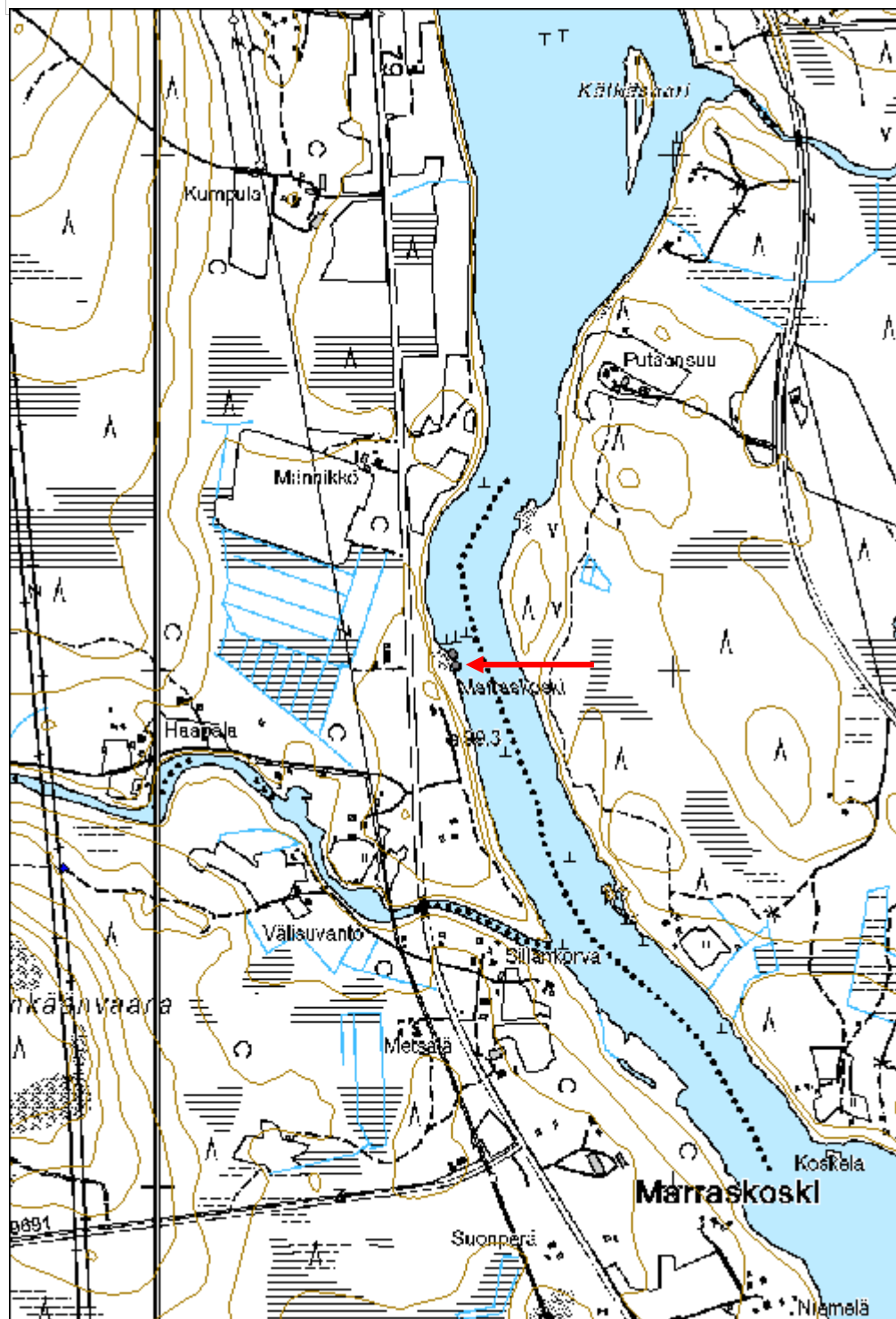


Hakkauksissa ovat kyrilliset kirjaimet I ja L.



Hakkauksen kallio, taustalla Marraskoski.

Kohdetyyppi:	11 Taide/muistomerkit	Copyright:	© <i>Metsähallitus</i> 2008 © <i>Maanmittauslaitos 1/MML/08</i>
Koordinaatit:	X 7412010, Y 3430578, Z 85	Mittakaava:	1:10000



Syväjärvenlaki kivilatomus	MH-tunnus: 152319
-----------------------------------	--------------------------

Kohdetyyppi:	17 Kivi- ja maarakenteet	Haltija:	181 Metsätalous Länsi-Lappi
Ajoitus:	7116 Uusi aika	Ylläpitäjä:	181 Metsätalous Länsi-Lappi
Rakentamisvuosi:		Kunta:	698 Rovaniemi
Lukumäärä:	1		

Koordinaattiselitys:	Geometria tuotettu:
Koordinaatit:	Löydöt:
X 7414856, Y 3419384, Z 239	4 Gps-mittaus, korjaamaton

Taustatiedot

Mauri Pokan ilmoitus

Ympäristön kuvaus

Syvävaaran rinne, jonka maaperä on kivinen moreeni. Alueella kasvaa mäntymetsä.

Kohteen kuvaus

Paikalla on rajapyykki, jossa on 2 x 1,5 metrin kokoinen kivilatomus, jonka korkeus on 70 cm. Keskellä, rakennelman päällä on pystykivi, joka on 70 cm pitkä paasilohkare. Rakennelman kokonaiskorkeus on 110 cm. Kivet ovat suuria 1 metriä halkaisijaltaan ja sitä pienempiä. Kiveyksessä on 2 - 4 kivikerrosta. Kaikki kiveyksen kivet ovat täysin jäkälöityneet

Kohteen rajaus

Kohde rajautuu pistemäisesti rakennelman keskeltä mitattuun gps pisteeseen.

Tulkinta

Kivilatomus, joka on rajamerkki. Merkin ympärillä on kuopat, joista kivet on ladottu rakennelmaan, joten latomus ei liene kovin vanha. Ehkä 100 vuotta tai nuorempi.

Lisätietoja**Toimenpiteet****Tarkastukset**

Tila: 3 Toteutettu Laji: 6 Suojeluarvojen tarkastus Tarkastusvuosi: 2012
 Tarkastuspvm: 6.8.2012 Tarkastaja: T. Karjalainen
 Kuvaus:

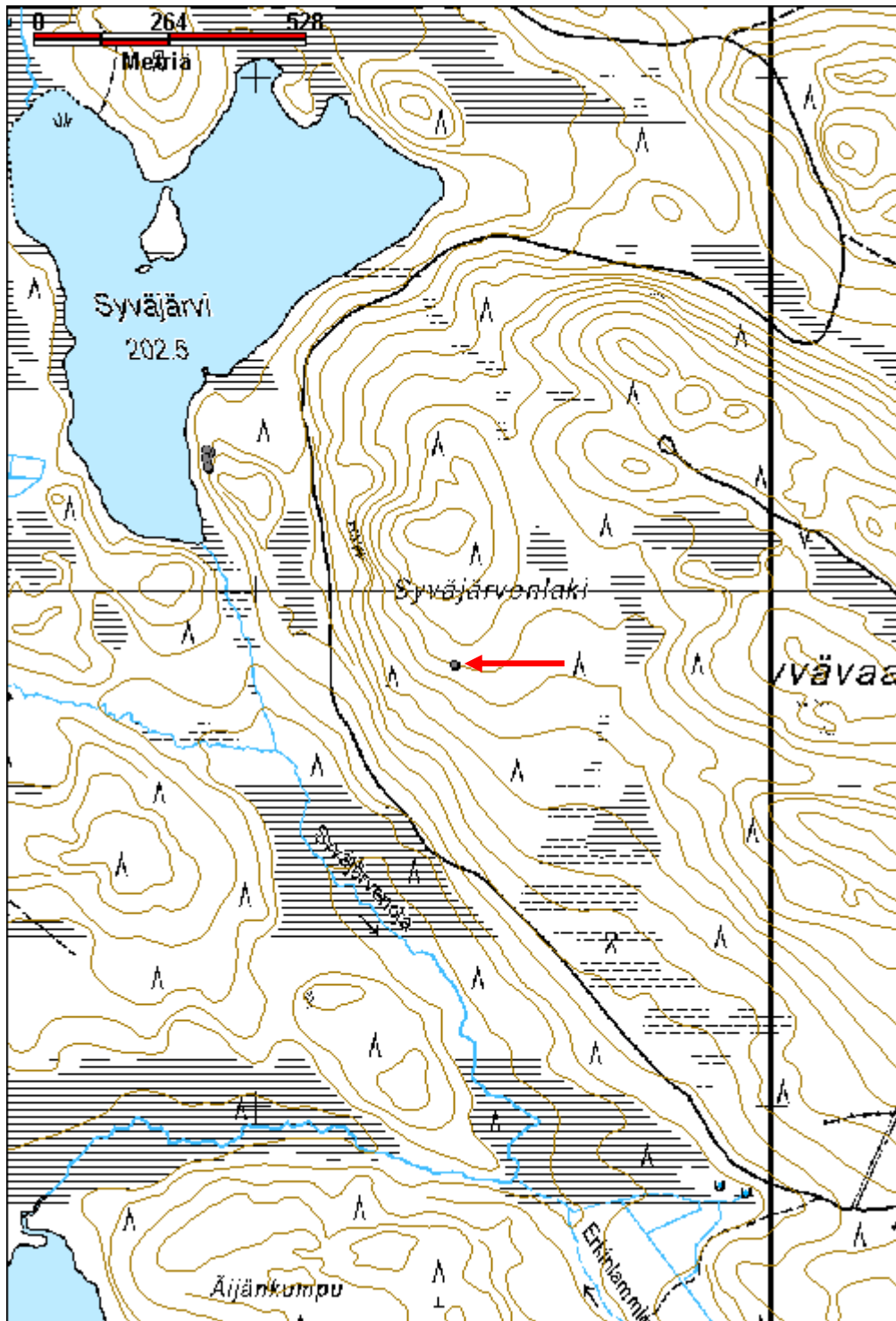
Viranomaisrekisterinro:	Kunto:
	1 Hyvä
	Olotila:
	2 Ei käytössä
Arvotus:	Kohteen suojelu:
8 Muu suojeluarvo	9 Muu suojeluarvo

Selitys:	Selitys:
Ympäristön suojelu:	0 Ei määritelty
Selitys:	



Syväjärvenlaen kivilatomus on historiallisen ajan rajamerkki.

Kohdetyyppi:	17 Kivi- ja maarakenteet	Copyright:	© <i>Metsähallitus 2008</i> © <i>Maanmittauslaitos 1/MML/08</i>
Koordinaatit:	X 7414856, Y 3419384, Z 239	Mittakaava:	1:10000



Jouttivaara 4 kivilatomus

MH-tunnus: 152771

Kohdetyyppi:	17 Kivi- ja maarakenteet	Haltija:	181 Metsätalous Länsi-Lappi
Ajoitus:	7116 Uusi aika	Ylläpitäjä:	181 Metsätalous Länsi-Lappi
Rakentamisvuosi:		Kunta:	698 Rovaniemi
Lukumäärä:	1		

Koordinaattiselitys:		Geometria tuotettu:	4 Gps-mittaus, korjaamaton
Koordinaatit:	X 7418848, Y 3418069, Z 266	Löydöt:	

Taustatiedot

Mauri Pokan ilmoitus

Ympäristön kuvaus

Kohde sijaitsee Jouttivaaran luoteisrinteen puolella välissä. Paikalla on sekametsä, paksu turve ja mustikkamaa.

Kohteen kuvaus

Paikalla on neliön muotoinen kivilatomus, jonka koko on 2 x 2 x 1 metriä. Sivut kulkevat väli-ilman suuntiin. Latomuksen keskellä on pystyssä suorakaiteen muotoinen laaka, josta on näkyvissä noin 30 cm. Laa'an sivut ovat noin 20 x 15 cm. Latomus on koottu luonnon kivistä latomuksen ulkopuolelta, johon on syntynyt noin metrin levyinen 50 cm syvä hauta rakennelman ympärille. Rakennelman kohdalla on pieni terassi ja sen alta vaara laskee jyrkästi suohon.

Rakennelma on karkeammin tehty kuin aiemmin tavatut siististi ladotut laakakivirakennelmat. Latomuksen eteläkulmasta on vierinyt muutamia kiviä, mutta muuten rakennelma on säilynyt alkuperäisessä muodossaan. Kivien päällä kasvaa sammal ja jäkälä.

Kohteen rajaus

Kohde rajautuu pistemäisesti latomuksen keskeltä mitattuun gps pisteeseen.

Tulkinta

Rajamerkki, joka on ilmeisesti historialliselta ajalta.

Lisätietoja

Viereisissä vaaroissa Kaittäisessa ja Syvässävaarassa on myös latomukset. Kaittäinen sijaitsee luontopalveluiden alueella. Myös Suolajupukan pienessä vaarassa ennen Törmänkiä on kivilatomus vaaran laella. Suolajupukka on yksityistä maata.

Toimenpiteet

Tarkastukset

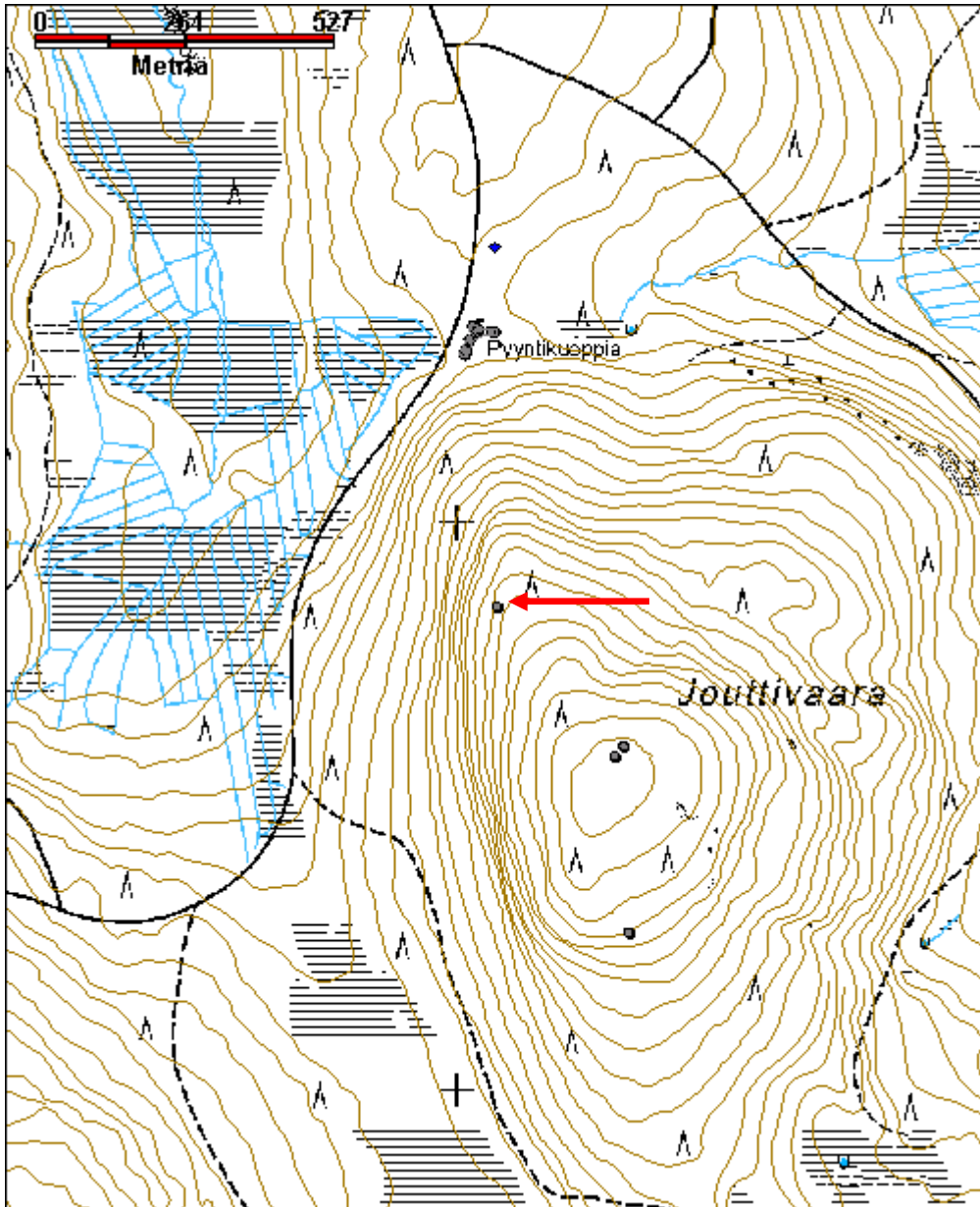
Tila: 3 Toteutettu Laji: 6 Suojeluarvojen tarkastus Tarkastusvuosi: 2012
Tarkastuspvm: 4.9.2012 Tarkastaja: T. Karjalainen

Kuvaus:	
Viranomaisrekisterinro:	Kunto: 1 Hyvä
Arvotus: 8 Muu suojeluarvo	Olotila: 2 Ei käytössä
Selitys:	Kohteen suojelu: 9 Muu suojeluarvo
	Selitys:
Ympäristön suojelu:	0 Ei määritelty
Selitys:	



Kivilatomus on ilmeisesti historiallisen ajan rajamerkki. Latomuksen vieressä on näkyvissä kuoppia, joista kivet on otettu rakenteeseen.

Kohdetyyppi:	17 Kivi- ja maarakenteet	Copyright:	© <i>Metsähallitus</i> 2008 © <i>Maanmittauslaitos 1/MML/08</i>
Koordinaatit:	X 7418848, Y 3418069, Z 266	Mittakaava:	1:10000



Teerivaara 1 kivilatomus

MH-tunnus: 152849

Kohdetyyppi:	17 Kivi- ja maarakenteet	Haltija:	181 Metsätalous Länsi-Lappi
Ajoitus:	7116 Uusi aika	Ylläpitäjä:	181 Metsätalous Länsi-Lappi
Rakentamisvuosi:		Kunta:	698 Rovaniemi
Lukumäärä:	1		

Koordinaattiselitys:		Geometria tuotettu:	4 Gps-mittaus, korjaamaton
Koordinaatit:	X 7446315, Y 3454478, Z 233	Löydöt:	

Taustatiedot
sutigis
Ympäristön kuvaus
Kohteen maasto on kivinen kangas, jossa kasvaa mäntymetsä. Latomuksen alla on kallio.
Kohteen kuvaus
Paikalla on suorakaiteen muotoinen kivilatomus, jonka koko on 1 x 1,5 metriä. Pitkä sivu kulkee koillisesta lounaaseen. Rakennelman korkeus on 1 metri ja sen päällä on latomuksen keskellä kivilaaka pystyssä. Laa'an korkeus on 30 cm, joten rakennelman kokonaiskorkeus on 1,3 m. Latomus on koottu ympäröivästä maastosta kerätyistä 50 cm pituisista laakakivistä, jotka tukevat keskellä pystyssä seisovaa 70 cm pituista laakaa. Parhaimmillaan kylmämuurattuja kerroksia on neljä. Latomuksen kivet ovat täysin jäkälöityneet ja vieressä on vanha kanto ja kaatunut honka.
Kohteen rajaus
Kohde rajautuu pistemäisesti latomuksen keskeltä mitattuun gps pisteeseen.
Tulkinta
Luultavasti latomus on koonillinen kiviraunio, joka on koottu maan mittausta varten 1900 -luvun alussa.
Lisätietoja

Toimenpiteet

Tarkastukset
Tila: 3 Toteutettu Laji: 6 Suojeluarvojen tarkastus Tarkastusvuosi: 2012
Tarkastuspvm: 10.9.2012 Tarkastaja: T. Karjalainen
Kuvaus:

Viranomaisrekisterinro:		Kunto:	1 Hyvä
		Olotila:	2 Ei käytössä
Arvotus:	8 Muu suojeluarvo	Kohteen	9 Muu suojeluarvo

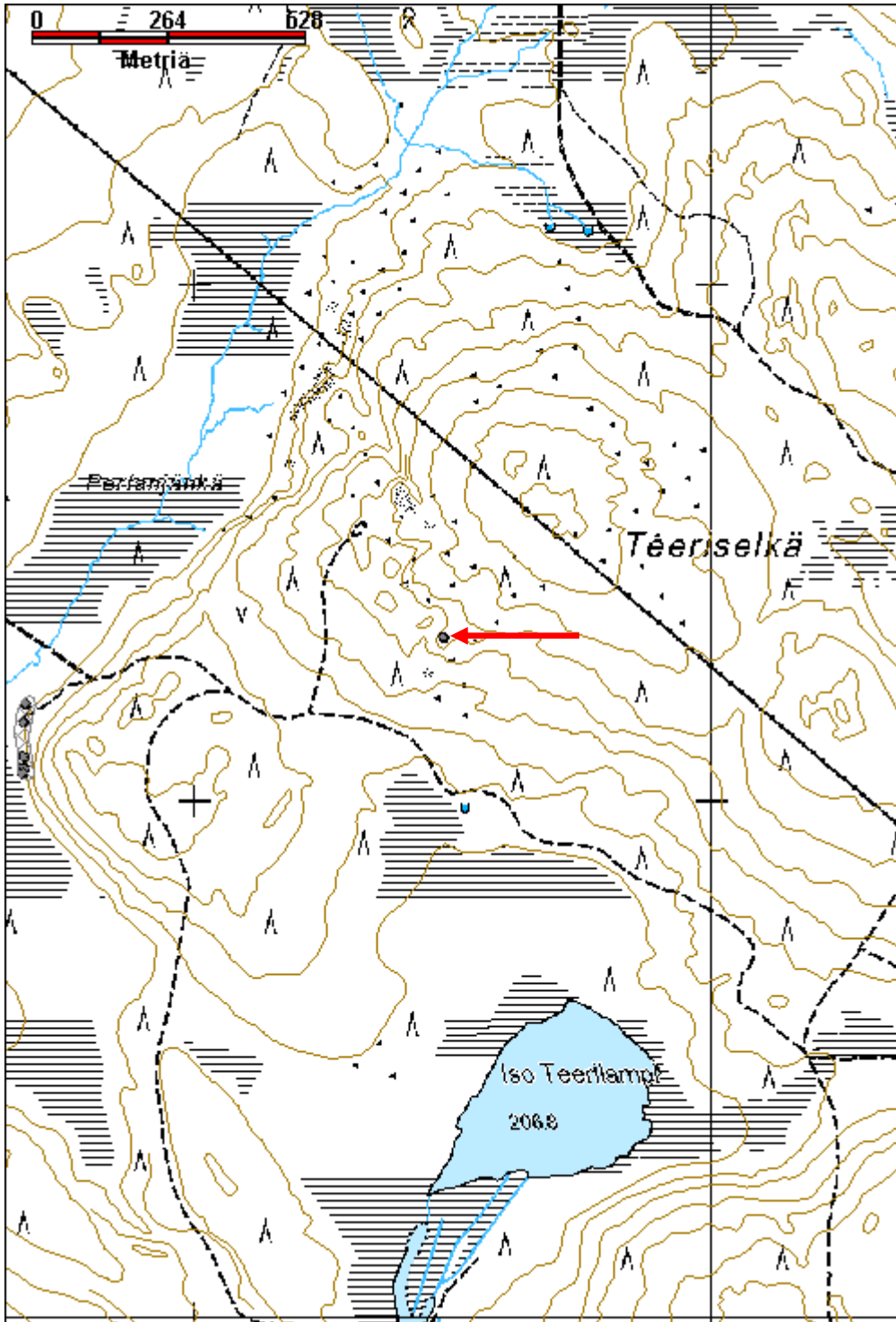
Selitys:	suojelu: Selitys:
-----------------	------------------------------------

Ympäristön suojelu:	0 Ei määritelty
Selitys:	



Kivilatomus on ilmeisesti koonillinen kiviraunio, joita tehtiin 1900 luvun alussa maanmittaukseen.

Kohdetyyppi:	17 Kivi- ja maarakenteet	Copyright:	© <i>Metsähallitus</i> 2008 © <i>Maanmittauslaitos 1/MML/08</i>
Koordinaatit:	X 7446315, Y 3454478, Z 233	Mittakaava:	1:10000



Jouttivaara 1 kolmiomittaustorni

MH-tunnus: 151167

Kohdetyyppi:	9 Valmistuspaikat/työpaikat	Haltija:	181 Metsätalous Länsi-Lappi
Ajoitus:	7116 Uusi aika	Ylläpitäjä:	181 Metsätalous Länsi-Lappi
Rakentamisvuosi:		Kunta:	698 Rovaniemi
Lukumäärä:	1		

Koordinaattiselitys:		Geometria tuotettu:	4 Gps-mittaus, korjaamaton
Koordinaatit:	X 7418585, Y 3418276, Z 302	Löydöt:	

Taustatiedot

Mauri Pokan ilmoitus

Ympäristön kuvaus

Kohde sijaitsee Jouttivaaran korkeimmalla kohdalla. Alueella kasvaa kuusimetsä ja aluskasvillisuutena on mustikkaa, puolukkaa ja variksenmarjaa. Tornille johtaa etelästä metsään hakattu rajalinja, joka loppuu torniin.

Kohteen kuvaus

Torni on rakennettu kolmen jalan varaan, joiden etäisyys toisistaan on noin 5,5 metriä. Torni kapenee huippua kohden ja latvassa on laveri, jonne johtaa yhdestä jalasta tikkaat. Rakennelma on tehty pyöreistä hirsistä, tikkaat riu'uista ja lava salvatuista pyöröpuista. Rakennelma on naulattu kokoon suurilla, noin 6 - 9 tuumaisilla nauiloilla. Latvaosassa on ollut paksuimman tolpan varassa piikki, joka on katkennut ja tippunut maahan. Metsuri Mauri Pokka muistaa, että piikki näkyi kauas ympäröivään maastoon ja että torni rakennettiin 1960 luvun alussa.

Kohteen rajaus

Kohde rajautuu pistemäisesti tornin juurelta mitattuun gps pisteeseen.

Tulkinta

Kolmiomittaustorni

Lisätietoja***Toimenpiteet******Tarkastukset***

Tila: 3 Toteutettu Laji: 6 Suojeluarvojen tarkastus Tarkastusvuosi: 2012
Tarkastuspvm: 31.5.2012 Tarkastaja: T. Karjalainen
Kuvaus:

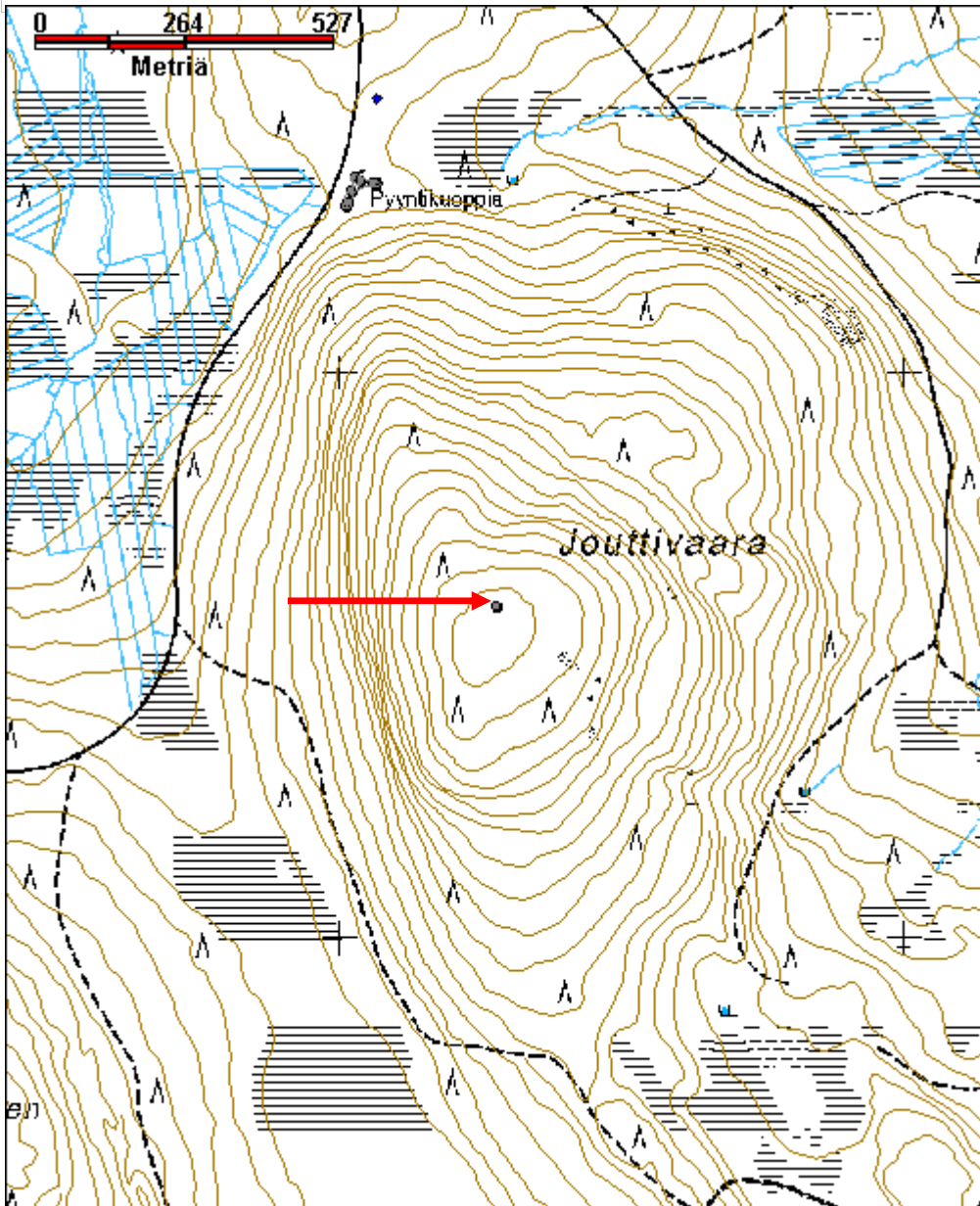
Viranomaisrekisterinro:**Kunto:** 2 Keskipertainen

Arvotus:	8 Muu suojeluarvo	Olotila:	2 Ei käytössä
Selitys:		Kohteen suojelu:	9 Muu suojeluarvo
Selitys:		Selitys:	
Ympäristön suojelu:	0 Ei määritelty		
Selitys:			



Torni on latvasta romahtanut.

Kohdetyyppi:	9 Valmistuspaikat/työpaikat	Copyright:	© <i>Metsähallitus</i> 2008 © <i>Maanmittauslaitos 1/MML/08</i>
Koordinaatit:	X 7418585, Y 3418276, Z 302	Mittakaava:	1:10000



Pulimavuoma kämppä jäännös	MH-tunnus: 150867
-----------------------------------	--------------------------

Kohdetyyppi:	1 Asuinpaikat	Haltija:	181 Metsätalous Länsi-Lappi
Ajoitus:	7116 Uusi aika	Ylläpitäjä:	181 Metsätalous Länsi-Lappi
Rakentamivuosi:		Kunta:	698 Rovaniemi
Lukumäärä:	1		

Koordinaattiselitys:	Geometria tuotettu: 4 Gps-mittaus, korjaamaton
Koordinaatit:	Löydöt: X 7449265, Y 3433139, Z 290

Taustatiedot

Löytyi inventoinnissa, merkki vanhassa peruskartassa.

Ympäristön kuvaus

Kohde sijaitsee kuivalla hiekkakankaalla, jossa kasvaa mäntymetsä.

Kohteen kuvaus

Kohteessa on maan sisään kaivettu kämppä, jonka koko on 3 x 3 metriä, syvyys 1,5 metriä. Kohde on pääilmansuuntien mukainen. Pohjoisseinän kohdalla ei ole maavallia ja siinä on sijainnut oviaukko. Rakenteesta on havaittavissa pyöröhirsiä, joiden päällä on naulattu punamullalla maalattua lautaseinää. Keskellä on kaminan torvi. Sisällä kasvaa koivun taimia.

Kohteen rajaus

Kohde rajautuu pistemäisesti havaittujen rakenteiden keskipisteeseen.

Tulkinta

Piilopirtti tai kellari.

Lisätietoja**Toimenpiteet****Tarkastukset**

Tila: 3 Toteutettu Laji: 6 Suojeluarvojen tarkastus Tarkastusvuosi: 2012
 Tarkastuspvm: 22.5.2012 Tarkastaja: T. Karjalainen
 Kuvaus:

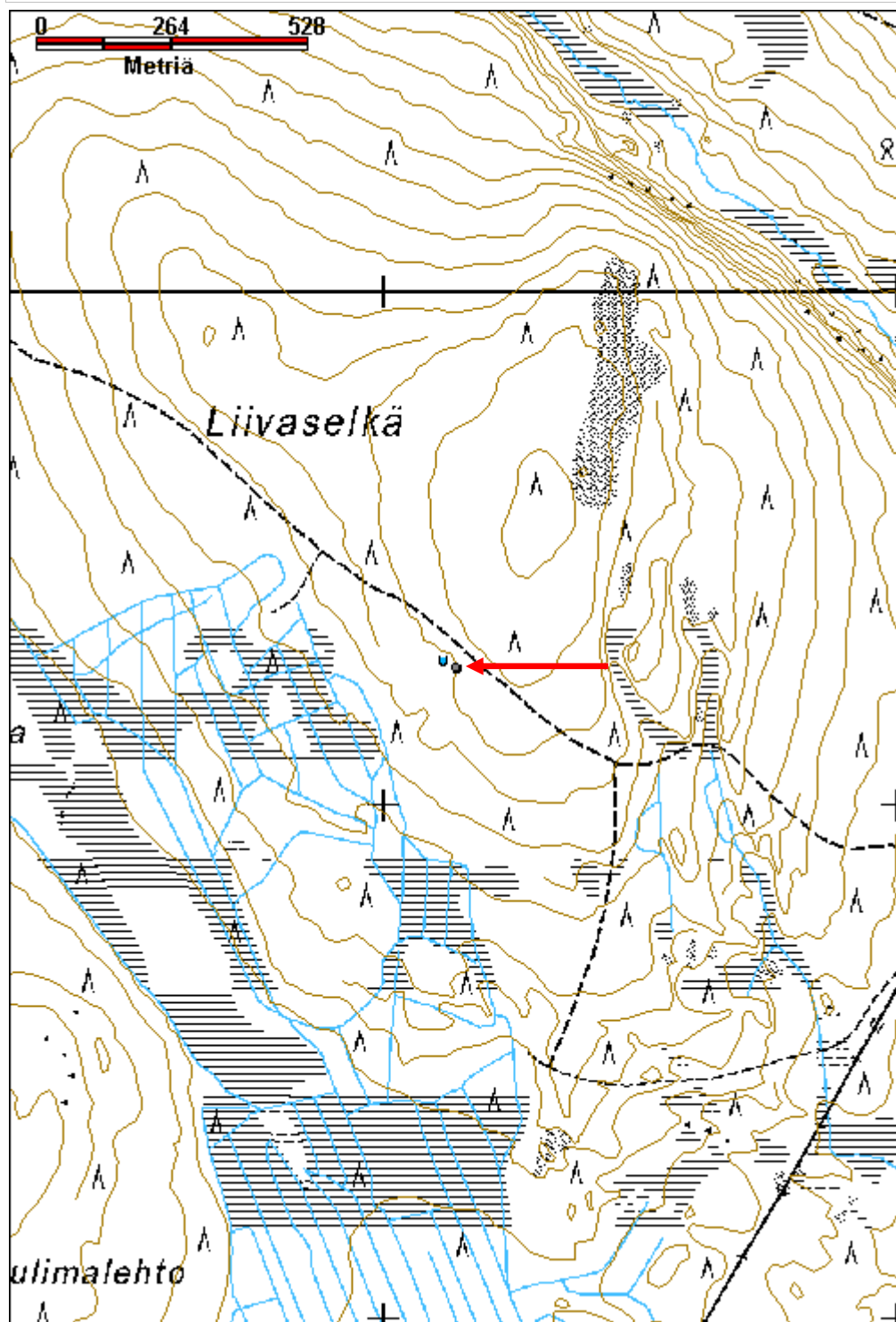
Viranomaisrekisterinro:	Kunto: 3 Huono
	Olotila: 2 Ei käytössä
Arvotus:	Kohteen suojelu: 8 Muu suojeluarvo 9 Muu suojeluarvo
Selitys:	Selitys:

Ympäristön suojelu:	0 Ei määritelty
Selitys:	



Kämppä tai kellari on rakennettu puoleksi maan sisään. Inventointia haittasi runsas lumi.

Kohdetyyppi:	1 Asuinpaikat	Copyright:	© <i>Metsähallitus 2008</i> © <i>Maanmittauslaitos 1/MML/08</i>
Koordinaatit:	X 7449265, Y 3433139, Z 290	Mittakaava:	1:10000



Perttausjoki kämppä jäännös	MH-tunnus: 150872
------------------------------------	--------------------------

Kohdetyyppi:	1 Asuinpaikat	Haltija:	181 Metsätalous Länsi-Lappi
Ajoitus:	7116 Uusi aika	Ylläpitäjä:	181 Metsätalous Länsi-Lappi
Rakentamivuosi:		Kunta:	698 Rovaniemi
Lukumäärä:	2		

Koordinaattiselitys:	Geometria tuotettu:
Koordinaatit:	Löydöt:
X 7444147, Y 3431263, Z 194	4 Gps-mittaus, korjaamaton

Taustatiedot

Sutigis

Ympäristön kuvaus

Kohde sijaitsee Perttausjoen rannalla moreenikankaalla, jossa kasvaa mäntyä ja koivua.

Kohteen kuvaus

Rakennelma 1 sijaitsee pisteessä x 3431270, y 7444147. Kohteessa on 2 x 2 x 1 metrin kokoinen uunin raunio, joka on tehty luonnonkivistä. Raunion ympärillä on hieman jäljellä rakennuksen kivijalan kiviä, mutta muodosta ja koosta ei enää saa selvää.

Rakennelma 2 sijaitsee pisteessä x 3431253, y 7444142. Koko on 7,5 x 8 metriä. Rakennuksesta on jäljellä maatuneita hirsiiä. Kyseessä on luultavasti viereisen kämpän talli. Tallin sijalla kasvaa nuoria koivuja. Tallin seinät kulkevat väli-ilman suuntiin.

Kohteen rajaus

Kohde rajautuu aluemaisesti havaittujen rakenteiden alueelle.

Tulkinta

Metsätyökämpän ja siihen kuuluvan tallin rauniot.

Lisätietoja**Toimenpiteet****Tarkastukset**

Tila: 3 Toteutettu Laji: 6 Suojeluarvojen tarkastus Tarkastusvuosi: 2012
 Tarkastuspvm: 22.5.2012 Tarkastaja: T. Karjalainen
 Kuvaus:

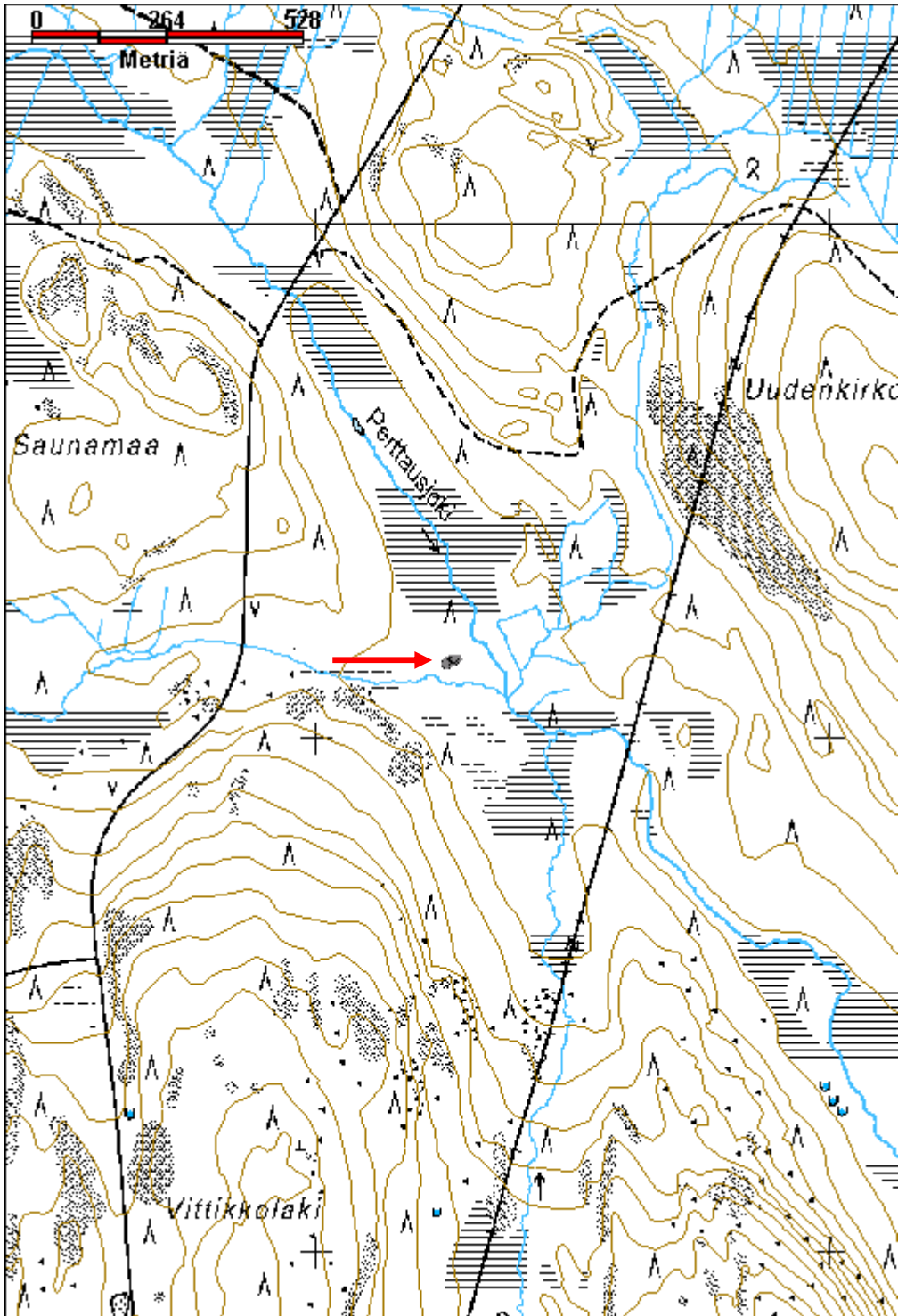
Viranomaisrekisterinro:	Kunto: 2 Keskinertainen
--------------------------------	--------------------------------

Arvotus:	8 Muu suojeluarvo	Olotila:	2 Ei käytössä
Selitys:		Kohteen suojelu:	9 Muu suojeluarvo
Selitys:		Selitys:	
Ympäristön suojelu:	0 Ei määritelty		
Selitys:			



Kämpän uunin raunio.

Kohdetyyppi:	1 Asuinpaikat	Copyright:	© Metsähallitus 2008 © Maanmittauslaitos 1/MML/08
Koordinaatit:	X 7444147, Y 3431263, Z 194	Mittakaava:	1:10000



Luusuankangas 3 kämppä jäännös

MH-tunnus: 150887

Kohdetyyppi:	1 Asuinpaikat	Haltija:	181 Metsätalous Länsi-Lappi
Ajoitus:	7116 Uusi aika	Ylläpitäjä:	181 Metsätalous Länsi-Lappi
Rakentamivuosi:		Kunta:	698 Rovaniemi
Lukumäärä:	2		

Koordinaattiselitys:		Geometria tuotettu:	4 Gps-mittaus, korjaamaton
Koordinaatit:	X 7418329, Y 3422944, Z 117	Löydöt:	

Taustatiedot

Sutigis

Ympäristön kuvaus

Kohde sijaitsee Marrasjärven eteläpäässä moreenikankaalla, jossa kasvaa mäntymetsä. Rakennelmasta on 35 metriä rantaan.

Kohteen kuvaus

Rakennuksesta on jäljellä multapenkki, jonka päällä on lahonnut hirsi. Rakennuksen koko on ollut 6,5 x 7 metriä ja seinät ovat kulkeneet päailmansuuntiin.

Keskellä on 2 x 1 metrin kokoinen kellarikuoppa. Rakennelma on ollut uiton kämppä, jota on käytetty myöhemmin myös muihin tarkoituksiin. Rakennus on myyty ja siirretty Marrasjärven Kaitaojan suuhun yksityiskäyttöön.

Rakennuksesta 25 metriä itään on vielä pystyssä wc, pisteessä x 3422990, y 7418295. Wc on kooltaan 2 x 2 metriä ja sen korkeus on 2,3 m. Katto on punaista kattohuopaa ja seinät lautta. Istuimia on kaksi.

Kohteen rajaus

Kohde rajautuu pistemäisesti kämpän keskipisteestä mitattuun gps pisteeseen.

Tulkinta

Uiton kämpän sija, rakennus on purettu ja myyty.

Lisätietoja***Toimenpiteet******Tarkastukset***

Tila: 3 Toteutettu Laji: 6 Suojeluarvojen tarkastus Tarkastusvuosi: 2012
Tarkastuspvm: 23.5.2012 Tarkastaja: T. Karjalainen
Kuvaus:

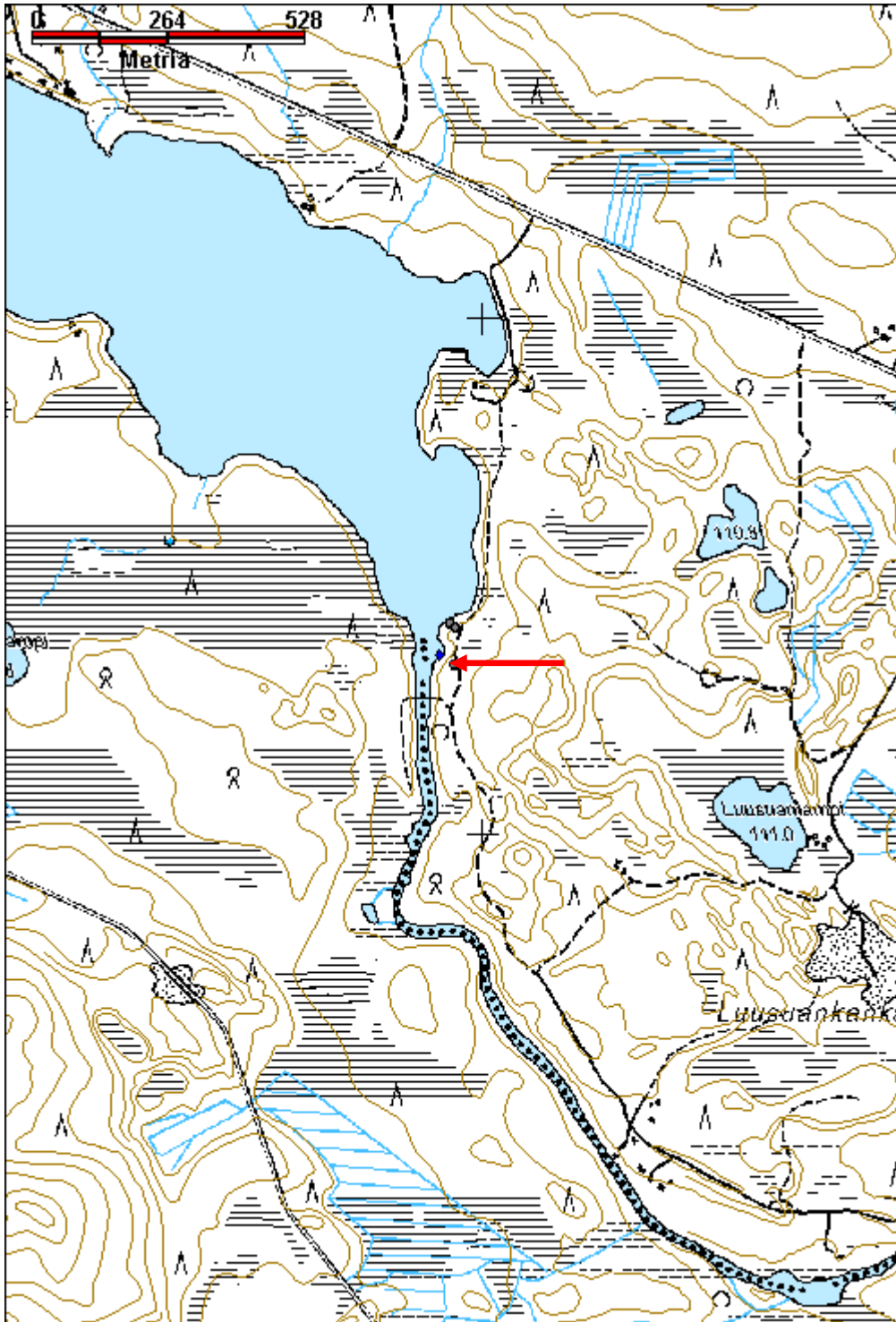
Viranomais-**Kunto:** 3 Huono

rekisterinro:		Olotila: 2 Ei käytössä
Arvotus:	8 Muu suojeluarvo	Kohteen suojelu: 9 Muu suojeluarvo
Selitys:		Selitys:
Ympäristön suojelu:	0 Ei määritelty	
Selitys:		



Kämpän sija erottuu maavalleina. Kämpä on myyty ja pystytetty uudelleen.

Kohdetyyppi:	1 Asuinpaikat	Copyright:	© Metsähallitus 2008 © Maanmittauslaitos 1/MML/08
Koordinaatit:	X 7418329, Y 3422944, Z 117	Mittakaava:	1:10000



Iisinkijoki 1

MH-tunnus: 150909

Kohdetyyppi:	1 Asuinpaikat	Haltija:	181 Metsätalous Länsi-Lappi
Ajoitus:	7116 Uusi aika	Ylläpitäjä:	181 Metsätalous Länsi-Lappi
Rakentamisvuosi:		Kunta:	698 Rovaniemi
Lukumäärä:	2		

Koordinaattiselitys:		Geometria tuotettu:	4 Gps-mittaus, korjaamaton
Koordinaatit:	X 7421645, Y 3426919, Z 140	Löydöt:	

Taustatiedot

Sutigis

Ympäristön kuvaus

Kohde sijaitsee Iisinkijoen soistuneella länsirannalla. Paikalla kasvaa koivuja ja kuusia.

Kohteen kuvaus

Kämpän 1 koko on 10 x 8 metriä. Kämpän ala näkyy suossa yhtenä lahonneena hirsikertana, joka muodostaa neliön muotoisen kehikon. Kämpä sijaitsee pisteessä x 3426909, y 7421850.

Kämpä 2 sijaitsee pisteessä x 3426909, y 7421657. Kämpän koko on 7 x 7 x 6 metriä. Pitkä sivu kulkee idästä länteen. Kämpä sijaitsee kuivalla kankaalla mäntymetsässä. Seinät erottuvat heikosti metrin levyisenä turvevallina. Kämpän lounaispuolella 10 metrin etäisyydellä on kaksi metrin levyistä ja syvyistä kuoppaa, joista on otettu turvemaata. Kämpän päällä kasvaa nuoria mäntyjä ja koivuja.

Kohteen rajaus

Kohde rajautuu aluemaisesti kämppien ylle.

Tulkinta

Metsätyökämpät

Lisätietoja***Toimenpiteet******Tarkastukset***

Tila: 3 Toteutettu Laji: 6 Suojeluarvojen tarkastus Tarkastusvuosi: 2012
Tarkastuspvm: 23.5.2012 Tarkastaja: T. Karjalainen
Kuvaus:

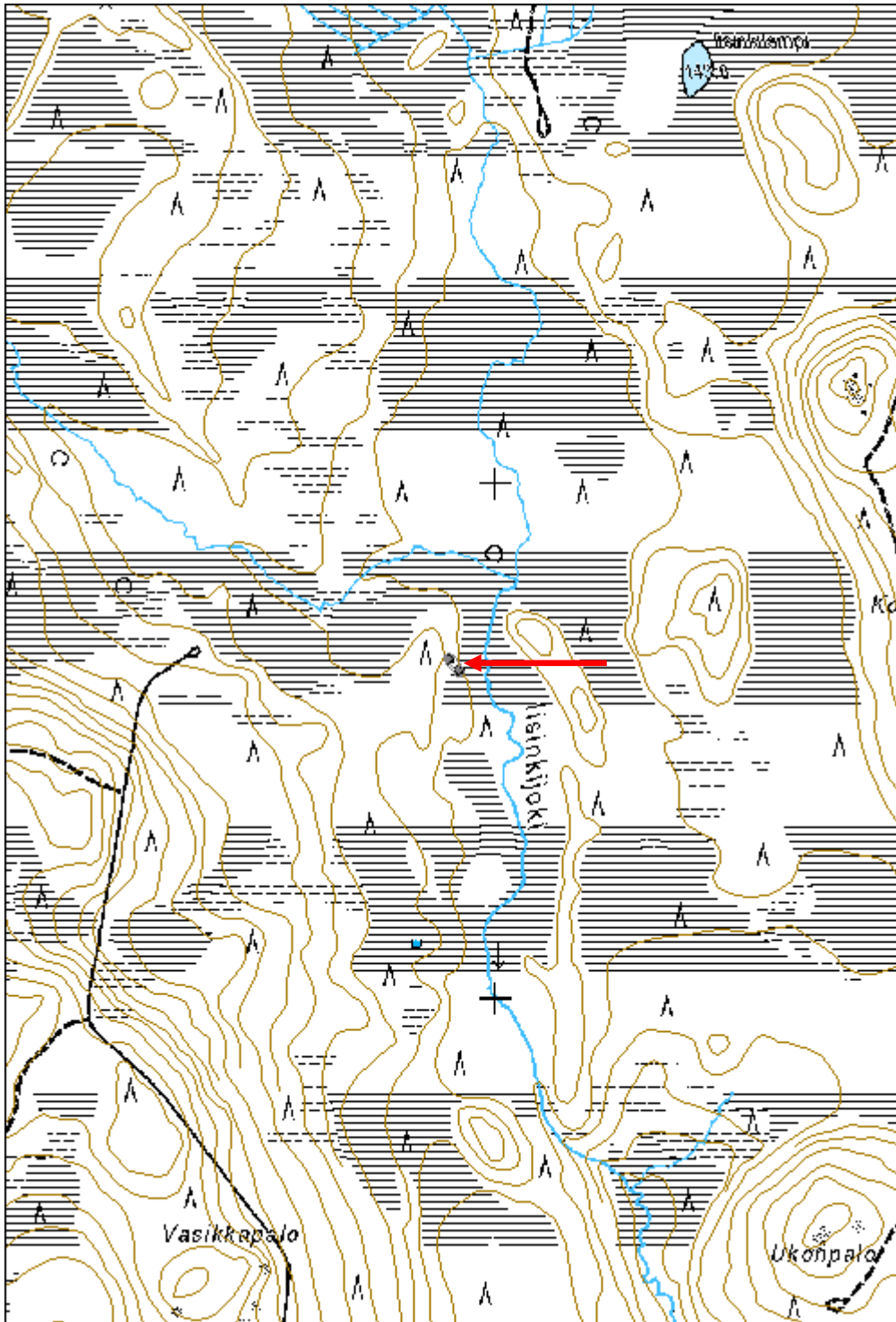
Viranomais-**Kunto:** 3 Huono

rekisterinro:		Olotila: 2 Ei käytössä
Arvotus:	8 Muu suojeluarvo	Kohteen suojelu: 9 Muu suojeluarvo
Selitys:		Selitys:
Ympäristön suojelu:	0 Ei määritelty	
Selitys:		



Kämpän rauniossa on muutama alin hirsikerta säilynyt.

Kohdetyyppi:	1 Asuinpaikat	Copyright:	© Metsähallitus 2008 © Maanmittauslaitos 1/MML/08
Koordinaatit:	X 7421645, Y 3426919, Z 140	Mittakaava:	1:10000



Iisinkijoki 2 kämppä jäännös	MH-tunnus: 150910
-------------------------------------	--------------------------

Kohdetyyppi:	1 Asuinpaikat	Haltija:	181 Metsätalous Länsi-Lappi
Ajoitus:	7116 Uusi aika	Ylläpitäjä:	181 Metsätalous Länsi-Lappi
Rakentamivuosi:		Kunta:	698 Rovaniemi
Lukumäärä:	1		

Koordinaattiselitys:	Geometria tuotettu:
Koordinaatit:	Löydöt:
X 7421696, Y 3426926, Z 140	4 Gps-mittaus, korjaamaton

Taustatiedot

Uusi havainto

Ympäristön kuvaus

Kohde sijaitsee Iisinkijoen soistuneella länsirannalla. Paikalla kasvaa koivuja ja kuusia.

Kohteen kuvaus

Kämpän koko on 4,5 x 3,5 metriä. Kämpän ala näkyy suossa kahtena lahonneena hirsikertana, joka muodostaa neliön muotoisen kehikon. Seinät kulkevat pääilmansuuntiin ja oviaukko on eteläseinän keskellä. Nurkat ovat salvattu molemmin puolin. Tulisijaa ei ole havaittavissa.

Kohteen rajaus

Kohde rajautuu pistemäisesti kämpän keskeltä mitattuun gps pisteeseen.

Tulkinta

Metsätyökämpän lahonnut pohja.

Lisätietoja***Toimenpiteet******Tarkastukset***

Tila: 3 Toteutettu Laji: 6 Suojeluarvojen tarkastus Tarkastusvuosi: 2012
 Tarkastuspvm: 23.5.2012 Tarkastaja: T. Karjalainen
 Kuvaus:

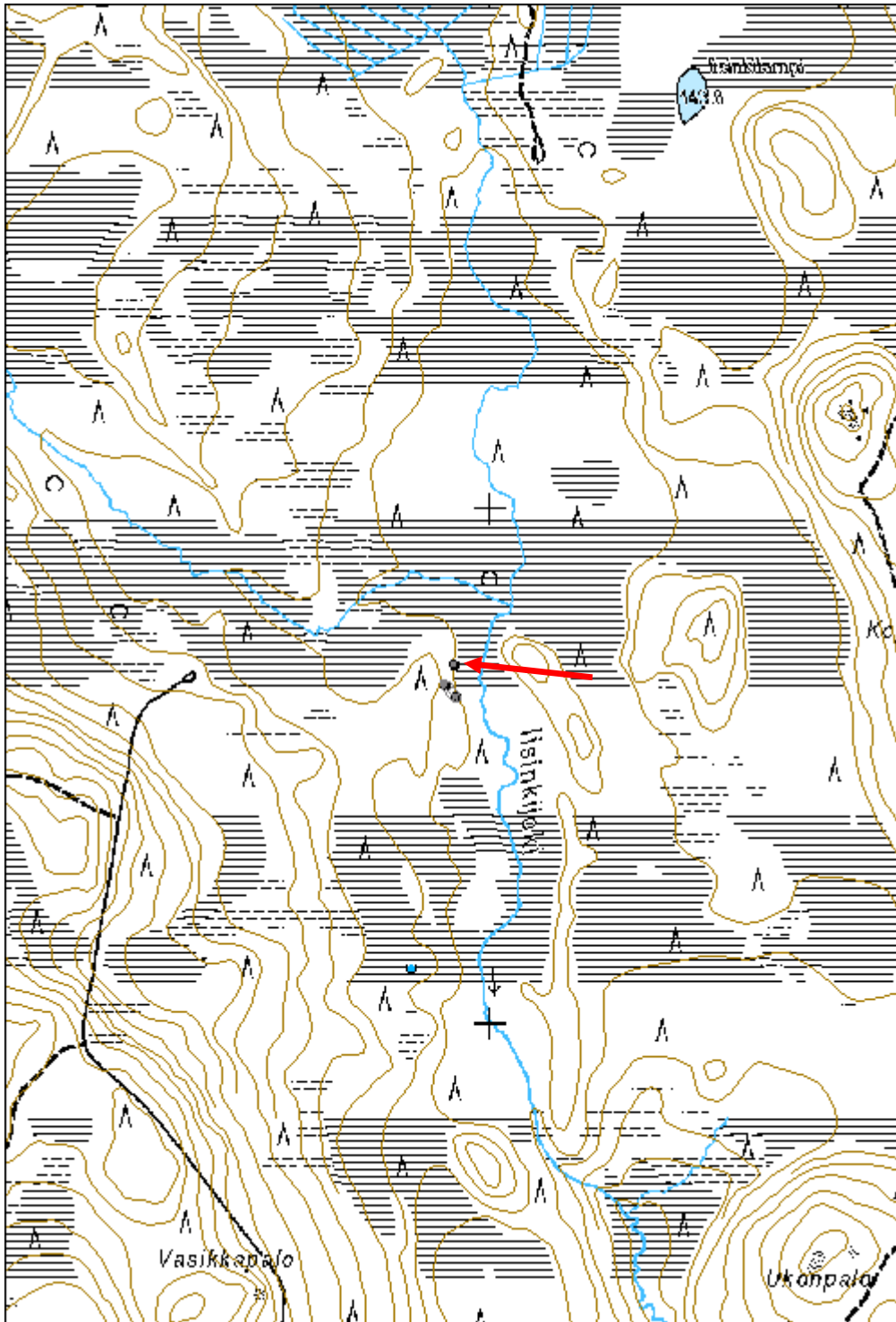
Viranomaisrekisterinro:	Kunto:
	3 Huono
	Olotila:
	2 Ei käytössä
Arvotus:	Kohteen suojelu:
8 Muu suojeluarvo	9 Muu suojeluarvo

Selitys:	Selitys:
Ympäristön suojelu:	0 Ei määritelty
Selitys:	



Kämpän alin hirsikerta erottuu suossa lahonneena suorakaiteen muotoisena kehänä.

Kohdetyyppi:	1 Asuinpaikat	Copyright:	© Metsähallitus 2008 © Maanmittauslaitos 1/MML/08
Koordinaatit:	X 7421696, Y 3426926, Z 140	Mittakaava:	1:10000



Alalaki kämpppä jäännös	MH-tunnus: 150911
--------------------------------	--------------------------

Kohdetyyppi:	1 Asuinpaikat	Haltija:	181 Metsätalous Länsi-Lappi
Ajoitus:	7116 Uusi aika	Ylläpitäjä:	181 Metsätalous Länsi-Lappi
Rakentamisvuosi:		Kunta:	698 Rovaniemi
Lukumäärä:	1		

Koordinaattiselitys:	Geometria tuotettu:
Koordinaatit:	Löydöt:
X 7420843, Y 3425520, Z 189	4 Gps-mittaus, korjaamaton

Taustatiedot

Löytyi inventoinnissa, Mauri Pokan ilmoitus

Ympäristön kuvaus

Kohde sijaitsee itään laskevassa vaaran rinteessä. Rinteen alareunassa 20 metrin päässä rakennelmasta on suo ja hete.

Kohteen kuvaus

Kämpä on kooltaan 13 x 6 metriä. Pitkät sivut kulkevat pohjoisesta etelään. Itäseinän keskellä on oviaukko ja kaakkoisnurkassa on 2 x 2 x 1 metrin kokoinen uunin raunio, joka on sammalen peittämä. Koillisnurkassa on 8 hirsikertaa jäljellä. Hirret on sahalla ja kirveellä katkaistuja ja molemmin puolin salvattuja. Oven eteläpuolella on itä - länsi -suuntainen väliseinä ja etelänpuoleinen huone on vielä jaettu kahtia samansuuntaisella väliseinällä. Katosta on jäljellä kelleksiä rakenteiden päällä. Uunin kiukaan päällä on punatiiliä. Rakennuksen sisällä kasvaa täysikasvuinen koivu ja uunin päällä kasvaa raita.

Kohteen rajaus

Kohde rajautuu pistemäisesti kämpän keskeltä mitattuun gps pisteeseen.

Tulkinta

Metsätyökämpän raunio.

Lisätietoja***Toimenpiteet******Tarkastukset***

Tila: 3 Toteutettu Laji: 6 Suojeluarvojen tarkastus Tarkastusvuosi: 2012
 Tarkastuspvm: 23.5.2012 Tarkastaja: T. Karjalainen
 Kuvaus:

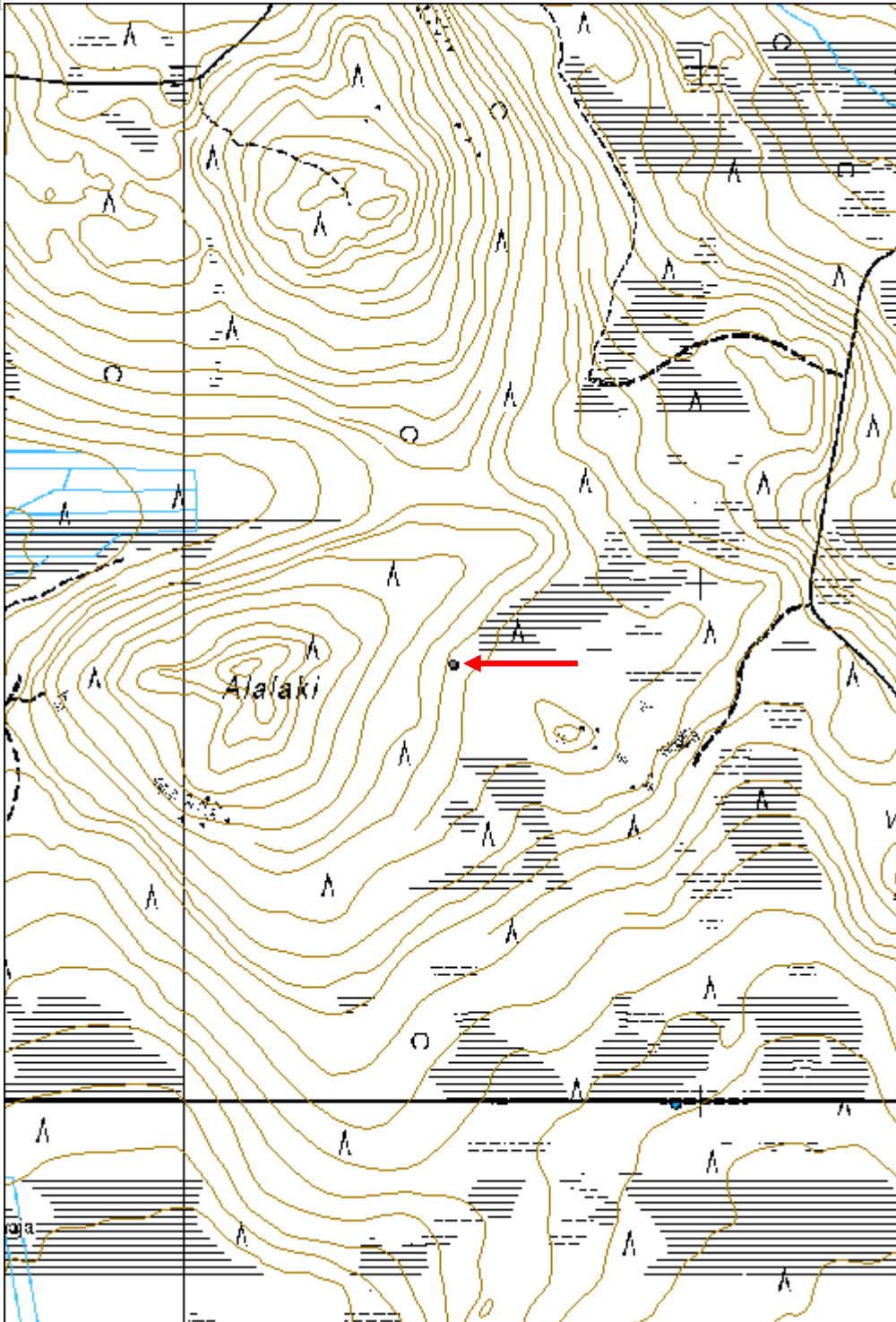
Viranomaisrekisterinro:	Kunto: 2 Keskinkertainen
	Olotila: 2 Ei käytössä

Arvotus:	8 Muu suojeluarvo	Kohteen suojelu:	9 Muu suojeluarvo
Selitys:		Selitys:	
Ympäristön suojelu:	0 Ei määritelty		
Selitys:			



Kämpän kirveellä veistettyjä nurkkasalvoksia.

Kohdetyyppi:	1 Asuinpaikat	Copyright:	© <i>Metsähallitus 2008</i> © <i>Maanmittauslaitos 1/MML/08</i>
Koordinaatit:	X 7420843, Y 3425520, Z 189	Mittakaava:	1:10000



Rautulampi kämpppä jäännös

MH-tunnus: 151023

Kohdetyyppi:	1 Asuinpaikat	Haltija:	181 Metsätalous Länsi-Lappi
Ajoitus:	7116 Uusi aika	Ylläpitäjä:	181 Metsätalous Länsi-Lappi
Rakentamisvuosi:		Kunta:	698 Rovaniemi
Lukumäärä:	3		

Koordinaattiselitys:		Geometria tuotettu:	4 Gps-mittaus, korjaamaton
Koordinaatit:	X 7413455, Y 3421263, Z 203	Löydöt:	

<i>Taustatiedot</i>
Sutigis. Mauri Pokka
<i>Ympäristön kuvaus</i>
Kohde sijaitsee Rautulammen eteläpuolella uuden hiekkatien päässä. Alueella on kivinen järveen laskeva rinne, jossa kasvaa mäntymetsä.
<i>Kohteen kuvaus</i>
Kohde sijaitsee Rautulammen eteläpuolella uuden hiekkatien päässä. Alueella on kivinen järveen laskeva rinne, jossa kasvaa mäntymetsä.
Kohteen kuvaus: Rakennus 1 sijaitsee pisteessä x 3421277, 7413446. Koko on 20 x 13 metriä. Pitkä sivu kulkee lounaasta koilliseen. Kaakkoiskulmassa on hirsiarinan päällä sijainnut kivikiuas. Pohjoisnurkassa on uunin raunio, jonka koko on 2 x 2 x 1 metriä. Kämpän päissä näkyy hirsisalvoksia. Pohjoisnurkassa on ilmeisesti ollut 3 x 4 metrin kokoinen eteinen. Katto on ilmeisesti laudasta ja tuohesta. Muurit ovat luonnon kivistä ja seassa on muutamia punatiiliä. Kiukaan päällä kasvaa aikuisia koivuja ja raitoja. Alueella on kaminan torvia ja lasipulloja.
Rakennelma 2 sijaitsee pisteessä x 3421259, y 7413457. Koko on 6,30 x 5,60 metriä. Rakennelma on turvekellari, josta on näkyvissä seinät metrin vahvuisena turvevallina.
Rakennelma 3 sijaitsee pisteessä x 3421248, y 7413465. Koko on 6,5 x 6,5 metriä. Maassa on havaittavissa lahonneita hirsiiä, lautoja ja luonnon kivistä koottu kasa. Pyöröhirret on kirveellä katkaistu ja päistä salvattu. Paikalla on myös öljytynnyri ja kuorma-auton renkaan valssi, jotka ovat ilmeisesti myöhäisempiä.
Päärakennuksen kohdalla ylärinteessä 20 m päässä on myöhemmin tehty savustuskellari.
<i>Kohteen rajaus</i>
Kohde rajautuu aluemaisesti havaittujen rakenteiden ylle.
<i>Tulkinta</i>
Asuinrakennuksen jäännökset.
<i>Lisätietoja</i>
Kirjassa Vanhat Kalajumalat kerrotaan rakennuksessa asuneen Mikko Kukkaniemen, joka oli karjalainen

evakko ja tutustui Walleniuukseen. Kirjan on kirjoittanut Kurt Martti.

Toimenpiteet

Tarkastukset

Tila: 3 Toteutettu Laji: 6 Suojeluarvojen tarkastus Tarkastusvuosi: 2012
Tarkastuspvm: 29.5.2012 Tarkastaja: T. Karjalainen
Kuvaus:

**Viranomais-
rekisterinro:**

Kunto: 3 Huono

Arvotus: 8 Muu suojeluarvo

Olotila: 2 Ei käytössä

**Kohteen
suojaus:** 9 Muu suojeluarvo

Selitys:

Selitys:

**Ympäristön
suojaus:**

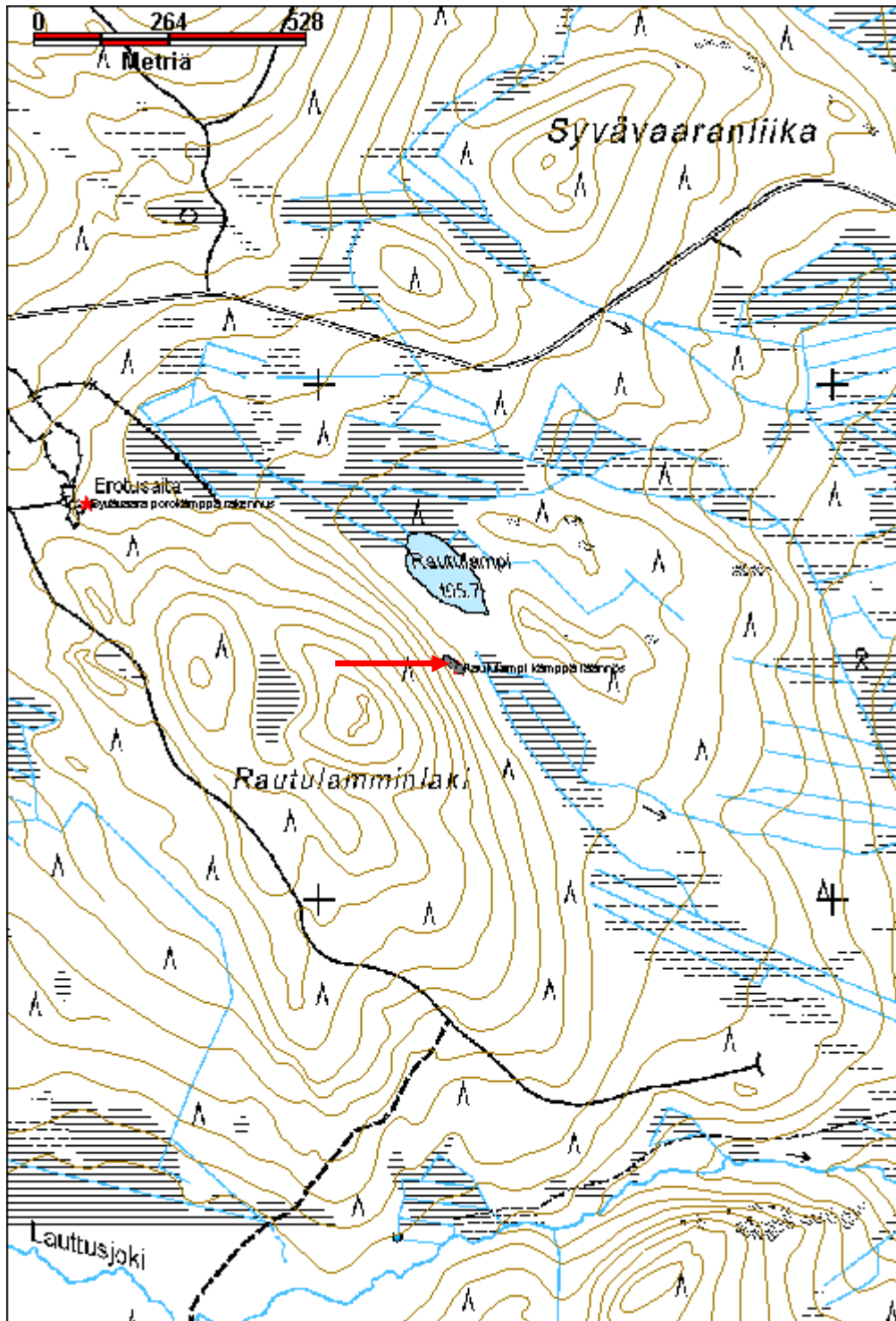
0 Ei määritelty

Selitys:



Kämpä on ilmeisesti purettu. Taka-alalla, koivuryppään alla on uunin raunio.

Kohdetyyppi:	1 Asuinpaikat	Copyright:	© Metsähallitus 2008 © Maanmittauslaitos 1/MML/08
Koordinaatit:	X 7413455, Y 3421263, Z 203	Mittakaava:	1:10000



Matinjänkä kämppä jäännös

MH-tunnus: 151029

Kohdetyyppi:	1 Asuinpaikat	Haltija:	181 Metsätalous Länsi-Lappi
Ajoitus:	7116 Uusi aika	Ylläpitäjä:	181 Metsätalous Länsi-Lappi
Rakentamivuosi:		Kunta:	698 Rovaniemi
Lukumäärä:	1		

Koordinaattiselitys:		Geometria tuotettu:	4 Gps-mittaus, korjaamaton
Koordinaatit:	X 7415130, Y 3421352, Z 183	Löydöt:	

Taustatiedot
Sutigis
Ympäristön kuvaus
Kohde sijaitsee Matinjängän reunassa, alueella kasvaa sekametsä.
Kohteen kuvaus
Kohteessa on 4 x 3,5 metrin kokoinen kämppä, jonka seinät ovat väli-ilman suuntiin. Keskellä kulkee kurkihirsi pitkän sivun suuntaisesti ja päällä on katon kelleksiä. Seinät on tehty salvatuista hirsistä ja ympärillä on turvepenkki. Ympärillä on kuoppia, joista on irrotettu turvetta kämpän rakenteisiin. Pohjoisnurkassa on 1,5 x 1,5 x 1 metrin kokoinen uunin raunio. Ovi on koilliseen keskellä ja sen suunta on jängälle päin.
Kohteen rajaus
Kohde rajautuu pistemäisesti rakennelman keskeltä mitattuun gps pisteeseen.
Tulkinta
Kämpä tai niittysauna.
Lisätietoja

Toimenpiteet

Tarkastukset
Tila: 3 Toteutettu Laji: 6 Suojeluarvojen tarkastus Tarkastusvuosi: 2012
Tarkastuspvm: 29.5.2012 Tarkastaja: T. Karjalainen
Kuvaus:

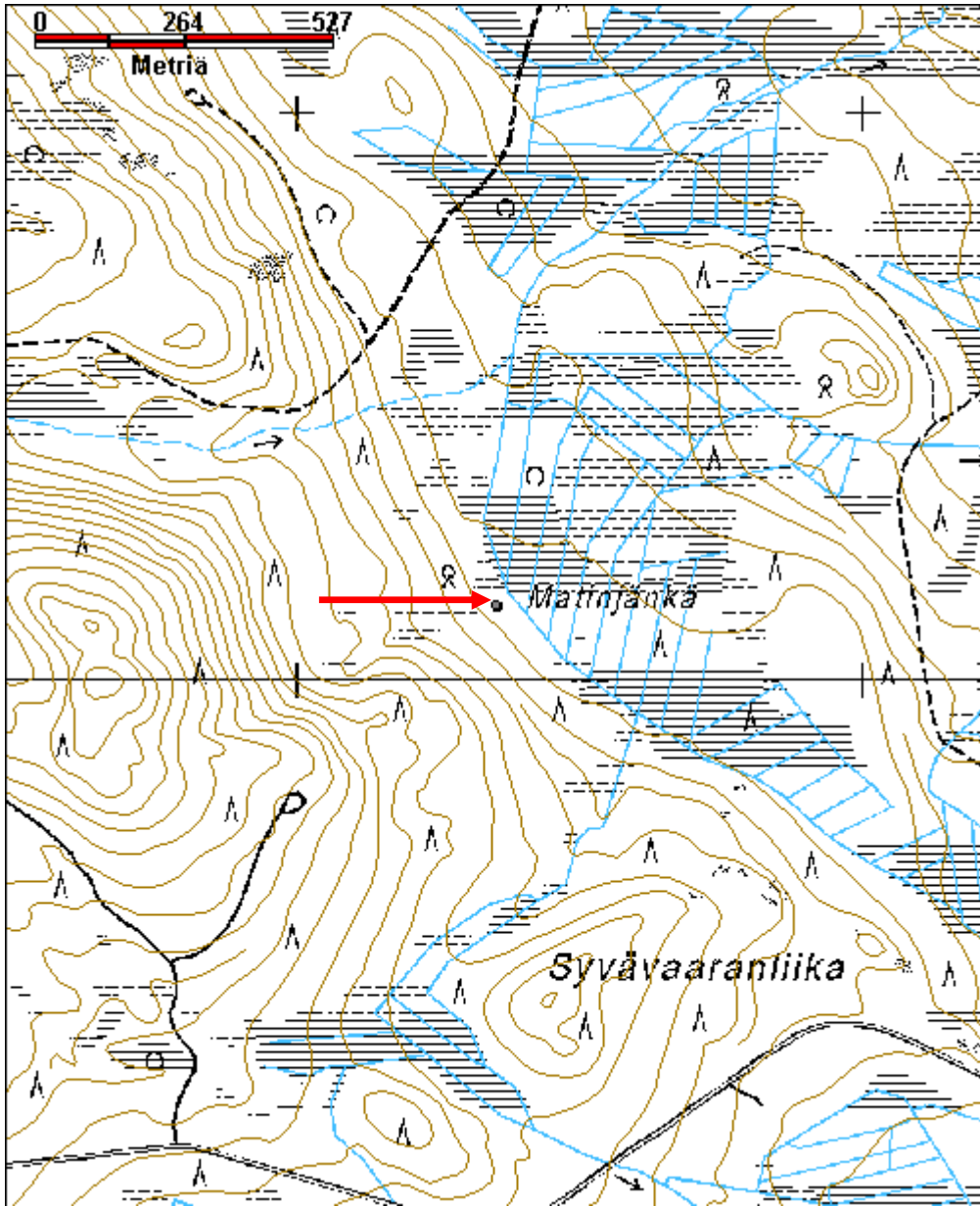
Viranomaisrekisterinro:		Kunto:	3 Huono
		Olotila:	2 Ei käytössä
Arvotus:	8 Muu suojeluarvo	Kohteen suojelu:	9 Muu suojeluarvo

Selitys:	Selitys:
Ympäristön suojelu:	0 Ei määritelty
Selitys:	



Kuvan oikeassa etureunassa on uunin raunio, seinät erottuvat hiekkapenkinä ja keskellä kulkee lahonnut kurkihirsi.

Kohdetyyppi:	1 Asuinpaikat	Copyright:	© <i>Metsähallitus 2008</i> © <i>Maanmittauslaitos 1/MML/08</i>
Koordinaatit:	X 7415130, Y 3421352, Z 183	Mittakaava:	1:10000



Jouttipalo 1 kämppä jäännös

MH-tunnus: 151045

Kohdetyyppi:	1 Asuinpaikat	Haltija:	181 Metsätalous Länsi-Lappi
Ajoitus:	7116 Uusi aika	Ylläpitäjä:	181 Metsätalous Länsi-Lappi
Rakentamivuosi:		Kunta:	698 Rovaniemi
Lukumäärä:	5		

Koordinaattiselitys:		Geometria tuotettu:	4 Gps-mittaus, korjaamaton
Koordinaatit:	X 7417713, Y 3420633, Z 153	Löydöt:	

Taustatiedot

Mauri Pokan ilmoitus

Ympäristön kuvaus

Kohde sijaitsee Jouttipalon länsirinteellä moreenikankaalla läntisen suon reunassa. Paikalla kasvaa sekametsä. Kohteen länsipuolelta 20 metrin etäisyydeltä kulkee hiekkatie.

Kohteen kuvaus

Kämpästä on jäljellä lahonnut hirsikerta ja osittain hirret ovat maatuneet turvevalleiksi. Pohjoisnurkassa on viisi hirsikertaa jäljellä. Hirret on katkottu sahalla ja kirveellä. Rakennelman päällä on katon kelleksiä. Pitkät sivut kulkevat kaakosta luoteeseen. Pohjoisnurkassa on kiviraunio, jonka koko on 2 x 1 x 0,5 metriä. Rakennelman yli on mennyt metsäkone joka on litistänyt kiveyksen. Kämpän koko on 11,5 x 4,5 metriä. Kämpässä 7 metrin kohdalla etelästä mitattuna on väliseinä. Oviaukko on koillisseinän keskellä ja se on avautunut suon puolelle.

Kämpästä 10 metriä etelään pisteessä x 3420631, y 7417745 on maakellarin pohja, jonka koko on 4 x 4 metriä. Kellari on samansuuntainen kuin kämppä. Kellarin yhdessä seinässä on vähän lahonnutta hirttä. Muuten rakennelma erottuu neliön muotoisena turvevallina, jonka keskellä on kuoppa.

Kellarista 10 metriä etelään, pisteessä x 3420635, y 7417729 on kolmas samansuuntainen rakennelman pohja, jonka koko on 5 x 5 metriä. Rakennelman nurkissa on havaittavissa kirveellä katkottuja hirsii, joissa on salvos molemmin puolin.

Kolmannesta rakennuksesta 12 m etelään on rakennus 4 pisteessä x 3420634, y 7417711. Rakennuksen koko on 11 x 4 metriä ja rakenne on samanlainen kuin ensimmäisessä kämpässä. Rakennuksen eteläpäästä 4,8 metrin päässä on väliseinä. Tulisijaa ei ole. Eteläisessä huoneessa on ilmeisesti ollut maapenkki ja pohjoisessa on ollut kevyempi rakenne. Rakennelma on mahdollisesti ollut kämpän talli. Rakennelma päällä kasvaa suuri koivu.

Rakennuksesta 4 etelään noin 22 metriä on samassa rivissä rakennus 5, pisteessä x 3420641, y 7417680. Rakennelman koko on 5 x 19 metriä ja pohjoisesta mitattuna 8, 13 ja 16 metrien kohdalla on väliseinät. Rakennuksesta on jäljellä seinät, jotka erottuvat turvevalleina. Muutamia kelleksiä ja kivijalan kiviä on näkyvissä. Myös tämä rakennelma on voinut olla talli. Rakennuksen itäpuolella 15 metrin päässä suolla on iso hete.

Rakennukset sijaitsevat suon reunassa rivissä.

Kohteen rajaus

Kohde rajautuu aluemaisesti havaittujen rakennelmien rakenteiden ylle.

Tulkinta

Metsätyökämpä, kellari, talli ja jokin muu rakennus.

Lisätietoja

Toimenpiteet

Tarkastukset

Tila: 3 Toteutettu Laji: 6 Suojeluarvojen tarkastus Tarkastusvuosi: 2012
Tarkastuspvm: 30.5.2012 Tarkastaja: T. Karjalainen
Kuvaus:

**Viranomais-
rekisterinro:**

Kunto: 3 Huono

Arvotus: 8 Muu suojeluarvo

Olotila: 2 Ei käytössä

**Kohteen
suojelu:** 9 Muu suojeluarvo

Selitys:

Selitys:

**Ympäristön
suojelu:**

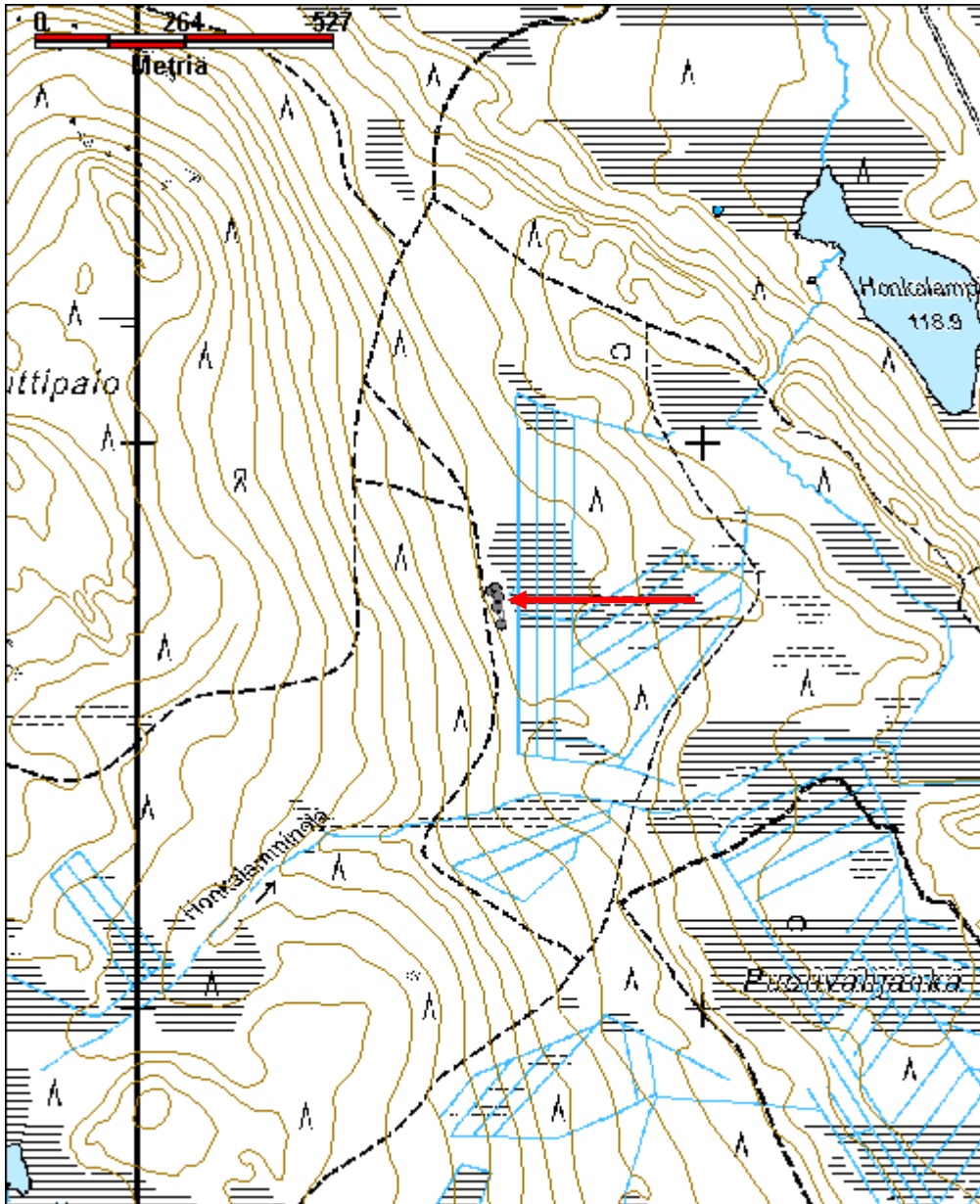
0 Ei määritelty

Selitys:



Kämpän lahonneita alahirsiä.

Kohdetyyppi:	1 Asuinpaikat	Copyright:	© <i>Metsähallitus</i> 2008 © <i>Maanmittauslaitos 1/MML/08</i>
Koordinaatit:	X 7417713, Y 3420633, Z 153	Mittakaava:	1:10000



Jouttipalo 2 kämppä jäännös

MH-tunnus: 151048

Kohdetyyppi:	1 Asuinpaikat	Haltija:	181 Metsätalous Länsi-Lappi
Ajoitus:	7116 Uusi aika	Ylläpitäjä:	181 Metsätalous Länsi-Lappi
Rakentamisvuosi:		Kunta:	698 Rovaniemi
Lukumäärä:	2		

Koordinaatti- selitys:		Geometria tuotettu:	4 Gps-mittaus, korjaamaton
Koordinaatit:	X 7418844, Y 3419949, Z 144	Löydöt:	

Taustatiedot

Löytyi inventoinnissa lähteen perusteella.

Ympäristön kuvaus

Jouttipalonvaaran pohjoisjuurella suon reunassa. Eteläpuolelta mäen rinteessä kulkee hiekkatie. Maaperä on hiekkaa ja moreenikangasta, jossa kasvaa mäntymetsä.

Kohteen kuvaus

Rakennus 1 sijaitsee pisteessä x 3419974, y 7418833. Rakennelman koko on 23 x 4 metriä. Rakennuksen itäpäästä luettuna 6,10,15 ja 19 metrilukemien kohdilla on väliseinät. 10 ja 15 metrin kohdilla sijaitsevien väliseinien välillä kämppä on etelään päin metrin leveämpi. Itäpäässä on merkkejä mahdollisista väliseinistä, jotka voivat olla tallin parsia. Seinät erottuvat turvevalleina. Nurkissa on pari hirsikertaa ja puut on katkottu sahalla ja kirveellä. Hirret on salvattu molemmin puolin. Itäseinässä on muutamia 4 tuuman nauvoja. Naulat ovat tehdasvalmisteisia. Rakennelman päällä kasvaa kuusia, mäntyjä ja koivuja. Aluskasvillisuutena on paksu turve ja puolukan varvikko. Rakennelman sisällä ja ylärinteessä on kuoppia, joista on ilmeisesti otettu maata hiekkapenkkiin. Väliseinien, jotka sijaitsevat 19 metrin ja 15 kohdilla välistä rakennus on voinut myös katketa erillisiksi rakennuksiksi. Seinän 15 metrin kohdalla luoteisnurkassa on 2 x 2 x 1 metrin kokoinen uunin raunio turpeen sisässä.

Rakennus 2 sijaitsee rakennuksesta 1 50 metriä länteen ja niiden puolellavälissä suossa on suuri hete, josta laskee puro suolle.

Rakennus 2 sijaitsee pisteessä x 3419923, y 7418855 ja se on ollut samansuuntaisesti suorakaide kuin kämppä 1. Rakennelman keskellä on väliseinä. Seinät erottuvat turvevalleina ja lahonneina hirsinä. Luoteisnurkassa on 3 hirsikertaa ja nurkasta 2 metriä on oviaukko suolle. Hirret on kirveellä ja sahalla katkottu ja salvattu molemmin puolin. Rakennelman päällä kasvaa koivuja mäntyjä ja kuusia. Rakennuksen pituus on 9,5 m ja leveys 4 metriä. Idästä mitattuna 5 metrin kohdalla on väliseinä. Ilmeisesti molempien huoneiden pohjoisseinän keskellä on ollut oviaukot pohjoiseen, suolle.

Kohteen rajaus

Kohde rajautuu aluemaisesti havaittujen rakenteiden ylle.

Tulkinta

Metsätyökämpä ja siihen kuuluva sivurakennus.

Lisätietoja

Toimenpiteet**Tarkastukset**

Tila: 3 Toteutettu Laji: 6 Suojeluarvojen tarkastus Tarkastusvuosi: 2012
 Tarkastuspvm: 30.5.2012 Tarkastaja: T. Karjalainen
 Kuvaus:

**Viranomais-
rekisterinro:**

Kunto: 3 Huono

Arvotus: 8 Muu suojeluarvo

Olotila: 2 Ei käytössä

**Kohteen
suojaus:** 9 Muu suojeluarvo

Selitys:

Selitys:

**Ympäristön
suojaus:**

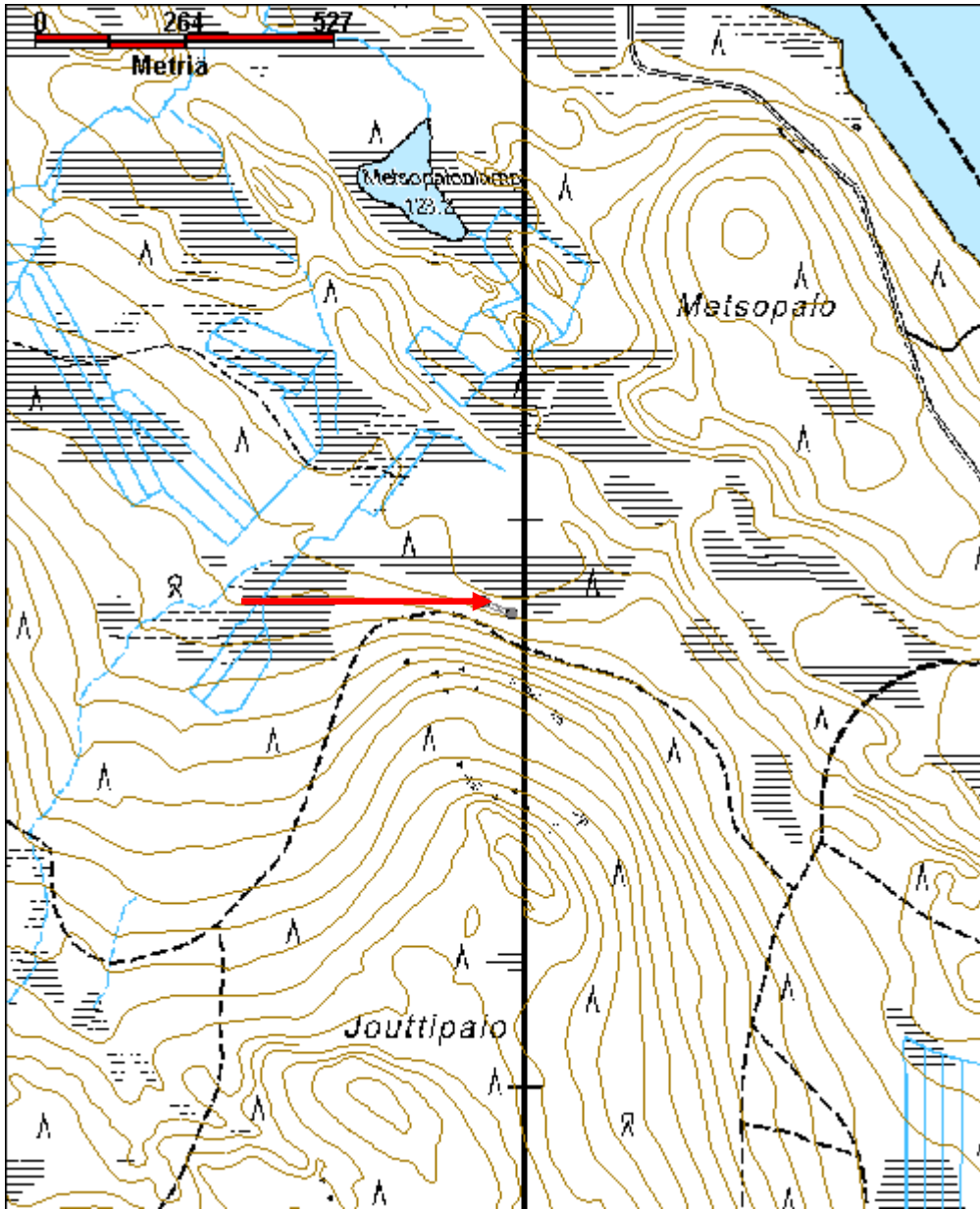
0 Ei määritelty

Selitys:



Kämpän kolme alinta hirsikertaa. Rakennelman sisällä kasvaa kuusia.

Kohdetyyppi:	1 Asuinpaikat	Copyright:	© <i>Metsähallitus</i> 2008 © <i>Maanmittauslaitos 1/MML/08</i>
Koordinaatit:	X 7418844, Y 3419949, Z 144	Mittakaava:	1:10000



Ruuhijoki 2 kämppä jäännös

MH-tunnus: 151138

Kohdetyyppi:	1 Asuinpaikat	Haltija:	181 Metsätalous Länsi-Lappi
Ajoitus:	7116 Uusi aika	Ylläpitäjä:	181 Metsätalous Länsi-Lappi
Rakentamisvuosi:		Kunta:	0
Lukumäärä:	3		

Koordinaattiselitys:		Geometria tuotettu:	4 Gps-mittaus, korjaamaton
Koordinaatit:	X 7418208, Y 3414474, Z 162	Löydöt:	

Taustatiedot

sutigis

Ympäristön kuvaus

Kohde sijaitsee Ruuhiojan länsipuolella hiekkakankaassa. Sillasta noin 50 metriä joen yläjuoksuun päin.

Kohteen kuvaus

Kämpä 1 sijaitsee pisteessä x 3414481, y 7418213. Rakennelman koko on 10 x 4,5 metriä. Pitkät sivut kulkevat pohjoisesta etelään ja 4 metrin pohjoisseinästä on väliseinä. Seinät erottuvat turvevalleina. Rakennelmasta 10 metriä etelään kulkee ruuhioja idästä länteen. Rakennus on tehty pyöröhirsistä molemmin puolin salvomalla. Hirret on katkottu sahalla ja kirveellä. Päällä kasvaa koivuja. Väliseinän pohjoispuolella on länsinurkassa kiviraunio, jonka koko on 1x1x0,5 metriä. Seinät erottuvat laohirsinä ja turvevalleina.

Rakennus 2 pisteessä x 3414492, y 7418231. Koko on 3 x 3,5 metriä. Seinät erottuvat turvevalleina, joissa on kiviä ja keskellä on kuoppa, Päällä kasvaa koivuja Ilmeisesti maakellari.

Rakennus 3 pisteessä x 3414437, y 7418185. Koko on 11 x 9 metriä, pitkät sivut kulkevat kaakosta luoteeseen Länsiseinästä 4 metrin etäisyydellä on väliseinä. Rakennuksessa 3 on samanlainen rakenne kuin rakennuksessa 1. Länsiseinällä on kaksi oviaukkoa. Eteläseinän ulkopuolella on metrin mittainen kuoppa. Turvevalli on korkea ja rakennuksen itäpuoli on tehty maapenkille. Päällä kasvaa runsaasti koivuja, kuusia ja mäntyjä. Aluskasvillisuutena on puolukkaa.

Kohteen rajaus

Kohde rajautuu aluemaisesti kämppien havaittujen rakenteiden ylle.

Tulkinta

Metsätyökämpän raunio sivurakennuksineen.

Lisätietoja

Toimenpiteet

Tarkastukset

Tila: 3 Toteutettu Laji: 6 Suojeluarvojen tarkastus Tarkastusvuosi: 2012
 Tarkastuspvm: 30.5.2012 Tarkastaja: T. Karjalainen
 Kuvaus:

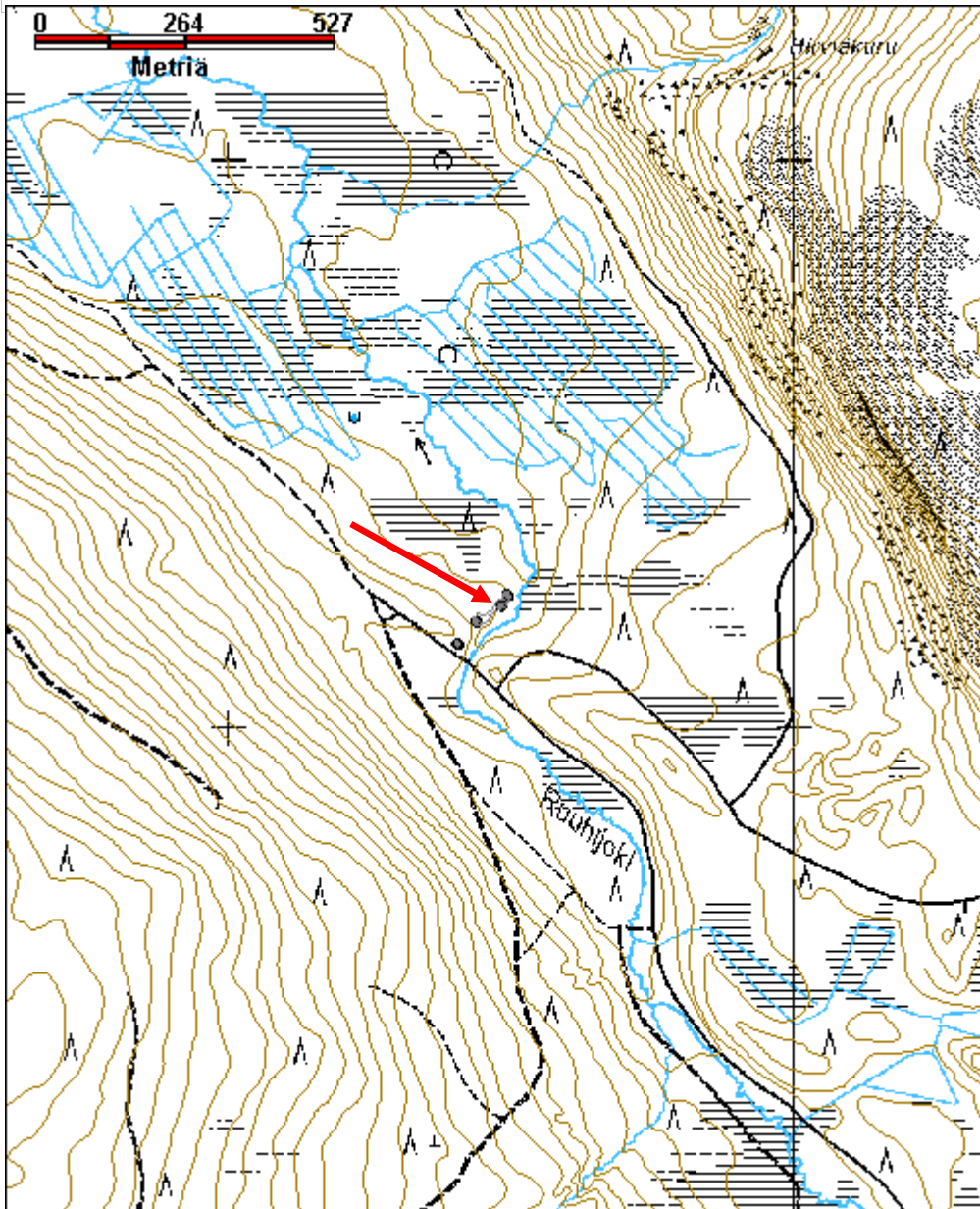
**Viranomais-
rekisterinro:****Kunto:** 3 Huono**Olotila:** 2 Ei käytössä**Arvotus:** 8 Muu suojeluarvo**Kohteen
suojelu:** 9 Muu suojeluarvo**Selitys:****Selitys:****Ympäristön
suojelu:**

0 Ei määritelty

Selitys:

Kämpän suorakaiteen muotoinen sija ja hirsisalvoksia.

Kohdetyyppi:	1 Asuinpaikat	Copyright:	© <i>Metsähallitus</i> 2008 © <i>Maanmittauslaitos 1/MML/08</i>
Koordinaatit:	X 7418208, Y 3414474, Z 162	Mittakaava:	1:10000



Vaaraintausvaara 1 kämpppä jäännös

MH-tunnus: 151255

Kohdetyyppi:	1 Asuinpaikat	Haltija:	181 Metsätalous Länsi-Lappi
Ajoitus:	7116 Uusi aika	Ylläpitäjä:	181 Metsätalous Länsi-Lappi
Rakentamisvuosi:		Kunta:	698 Rovaniemi
Lukumäärä:	1		

Koordinaattiselitys:		Geometria tuotettu:	4 Gps-mittaus, korjaamaton
Koordinaatit:	X 7415028, Y 3410950, Z 201	Löydöt:	

Taustatiedot
Sutigis
Ympäristön kuvaus
Kohde sijaitsee Vaaraintausvaaran länsirinteellä kuusimetsässä. Kohteen länsipuolella 10 metrin päässä on ajoura suon reunassa.
Kohteen kuvaus
Kämpä on kooltaan 7 x 13 metriä. Pitkät sivut kulkevat lännestä itään. Luoteisnurkassa on 3 x 2 x 1 metrin kokoinen uunin raunio joka on tehty suurista laakakivistä. Länsipäästä 5 metrin päässä on väliseinä. Kämpä erottuu yhtenä lahona hirsikertana. Hirret on katkottu sahalla. Yhdestä hirrestä näkyy, että se on ulkopuolelta veistetty tasaiseksi. Molempien huoneiden pohjoisseinien keskellä on ovensija. Päällä kasvaa täysikasvuisia koivuja ja kuusia.
Kohteen rajaus
Kohde rajautuu pistemäisesti kämpän keskeltä mitattuun gps pisteeseen.
Tulkinta
Metsätyökämpän pohja. Kämpä on mahdollisesti purettu.
Lisätietoja

Toimenpiteet

Tarkastukset
Tila: 3 Toteutettu Laji: 6 Suojeluarvojen tarkastus Tarkastusvuosi: 2012
Tarkastuspvm: 5.6.2012 Tarkastaja: T. Karjalainen
Kuvaus:

Viranomaisrekisterinro:		Kunto:	3 Huono
		Olotila:	2 Ei käytössä
Arvotus:	8 Muu suojeluarvo	Kohteen	9 Muu suojeluarvo

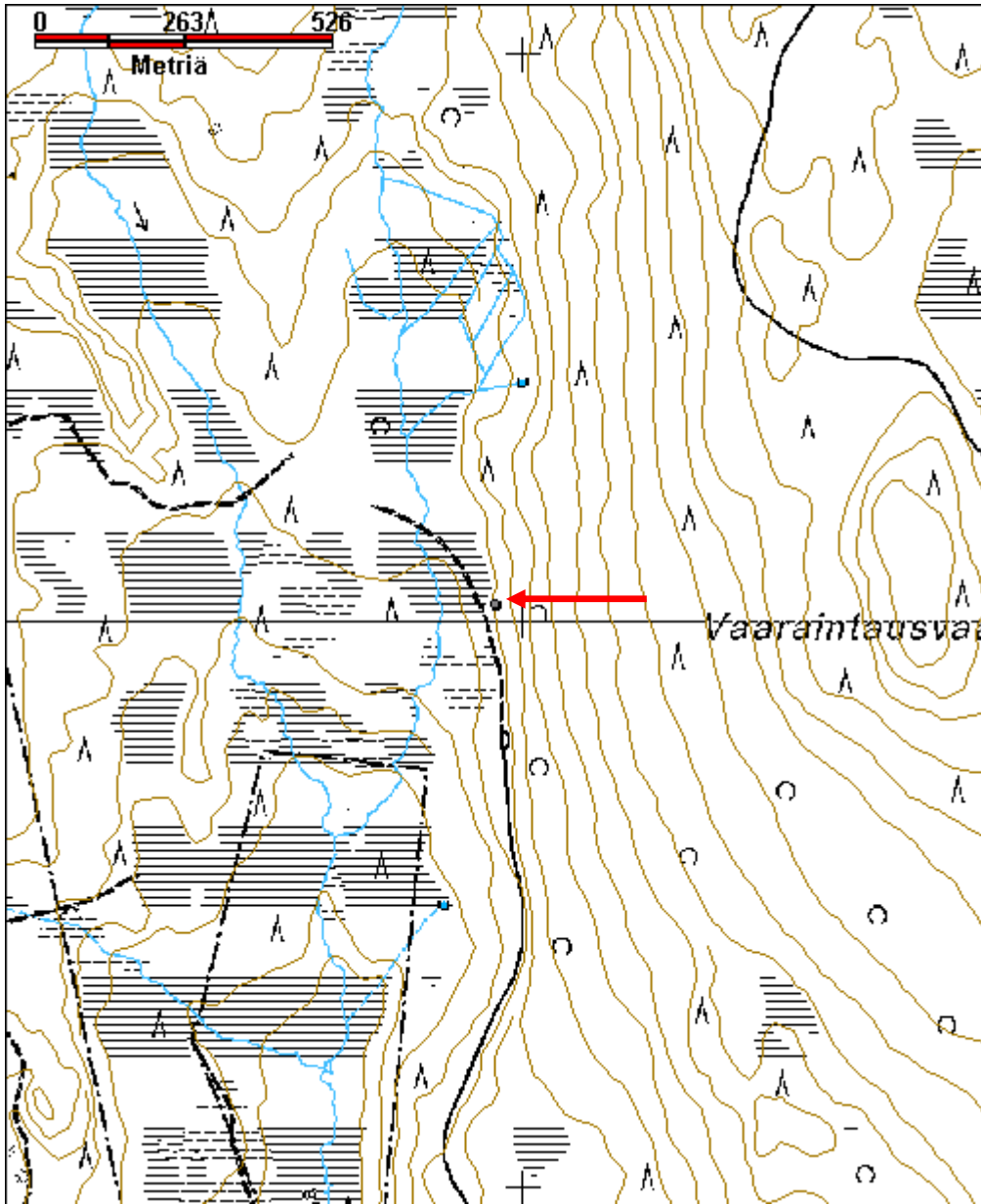
Selitys:	suojelu: Selitys:
-----------------	------------------------------------

Ympäristön suojelu:	0 Ei määritelty
Selitys:	



Kämpän uunin raunio ja lahonneita hirssiä, joiden päällä kasvaa koivuja ja kuusia.

Kohdetyyppi:	1 Asuinpaikat	Copyright:	© <i>Metsähallitus</i> 2008 © <i>Maanmittauslaitos 1/MML/08</i>
Koordinaatit:	X 7415028, Y 3410950, Z 201	Mittakaava:	1:10000



Nuottalahdenpalo kämppä jäännös

MH-tunnus: 151265

Kohdetyyppi:	1 Asuinpaikat	Haltija:	181 Metsätalous Länsi-Lappi
Ajoitus:	7116 Uusi aika	Ylläpitäjä:	181 Metsätalous Länsi-Lappi
Rakentamivuosi:		Kunta:	698 Rovaniemi
Lukumäärä:	2		

Koordinaattiselitys:		Geometria tuotettu:	4 Gps-mittaus, korjaamaton
Koordinaatit:	X 7413502, Y 3411328, Z 203	Löydöt:	

<i>Taustatiedot</i>
Sutigis
<i>Ympäristön kuvaus</i>
Kohde sijaitsee Vaaraintausvaaran länsirinteellä sekametsässä hiekkatien länsipuolella noin 40 metrin päässä suon reunassa.
<i>Kohteen kuvaus</i>
Kämpä 1 sijaitsee pisteessä x 3411334, y 741396. Rakennelman koko on 17 x 8,5 metriä. Pitkät sivut kulkevat kaakosta luoteeseen. Tulisijoja ei näyttäisi olevan. Hirret on kirveellä ja sahalla katkottuja ja ilmeisesti molemmin puolin salvattuja ja alhaalta varattuja. Muuten rakennelmasta on näkyvissä vain lahonnut hirsikerta. Tämä rakennus on ilmeisesti talli.
Rakennus sijaitsee 2 pisteessä x 3411320, y 7413515. Rakennuksen koko on 6 x 12 metriä. Pitkät sivut kulkevat pohjoisesta etelään. Pohjoisseinästä 5 metrin päässä on väliseinä. Luoteisnurkassa on 2 x 2 x 1 metrin kokoinen uunin raunio, joka on tehty suurista luonnon kivistä. Rakennuksen kehikko erottuu turvevallina. Molempien rakennusten päällä kasvaa kuusia, mäntyjä ja koivuja.
<i>Kohteen rajaus</i>
Kohde rajautuu aluemaisesti kämppien ylle.
<i>Tulkinta</i>
Metsätyökämpän ja tallin pohjat.
<i>Lisätietoja</i>

<i>Toimenpiteet</i>

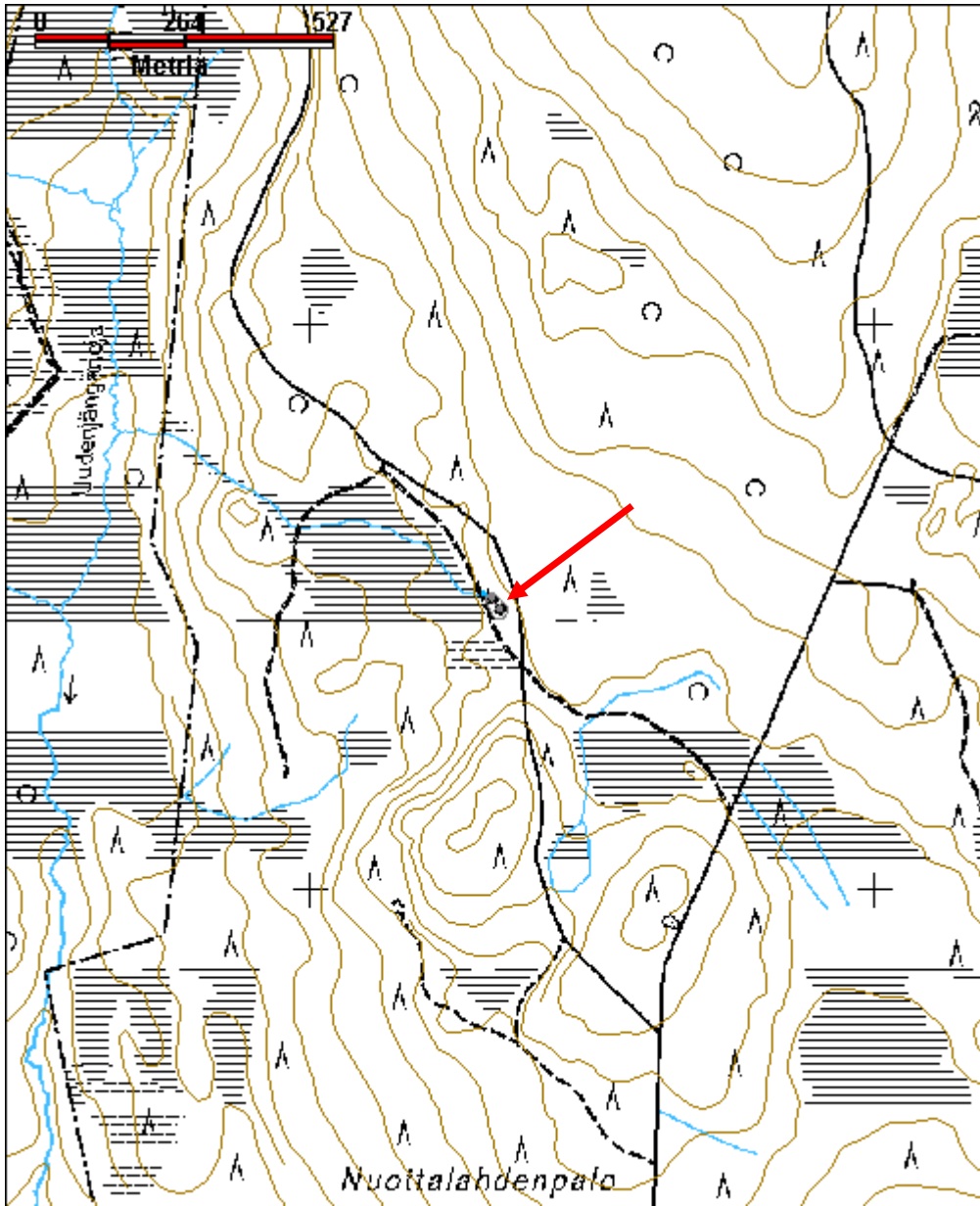
<i>Tarkastukset</i>
Tila: 3 Toteutettu Laji: 6 Suojeluarvojen tarkastus Tarkastusvuosi: 2012
Tarkastuspvm: 5.6.2012 Tarkastaja: T. Karjalainen
Kuvaus:

Viranomais- rekisterinro:		Kunto:	3 Huono
Arvotus:	8 Muu suojeluarvo	Olotila:	2 Ei käytössä
Selitys:		Kohteen suojaus:	9 Muu suojeluarvo
Selitys:		Selitys:	
Ympäristön suojaus:	0 Ei määritelty		
Selitys:			



Kämpän uuni ja nurkkasalvoksia.

Kohdetyyppi:	1 Asuinpaikat	Copyright:	© <i>Metsähallitus</i> 2008 © <i>Maanmittauslaitos 1/MML/08</i>
Koordinaatit:	X 7413502, Y 3411328, Z 203	Mittakaava:	1:10000



Vaaraintausvaara 2 kämppä jäännös

MH-tunnus: 151268

Kohdetyyppi:	1 Asuinpaikat	Haltija:	181 Metsätalous Länsi-Lappi
Ajoitus:	7116 Uusi aika	Ylläpitäjä:	181 Metsätalous Länsi-Lappi
Rakentamisvuosi:		Kunta:	698 Rovaniemi
Lukumäärä:	1		

Koordinaattiselitys:		Geometria tuotettu:	4 Gps-mittaus, korjaamaton
Koordinaatit:	X 7415182, Y 3412210, Z 225	Löydöt:	

Taustatiedot

Sutigis

Ympäristön kuvaus

Kohde sijaitsee Vaaraintausvaaran itärinteellä sekametsää kasvavalla suon reunakankaalla.

Kohteen kuvaus

Kohteessa on kämpän jäännös, jonka koko on 6 x 7 metriä. Pitkät sivut kulkevat kaakkoetelästä luodepohjoiseen. Luoteiskulmassa on 2 x 2 x 1 metrin kokoinen luonnonkivikiukaan raunio. Seinät erottuvat turvevalleina ja nurkissa on pyöröhirsien salvoksia. Hirret on katkottu kirveellä ja sahalla. Rakennelman päällä kasvaa kuusia ja mäntyjä. Metsäauran oja kulkee aivan rakennelman pohjoispuolelta.

Kohteen rajaus

Kohde rajautuu pistemäisesti rakennelman keskeltä mitattuun gps pisteeseen.

Tulkinta

Metsätyökämpän pohja.

Lisätietoja

Toimenpiteet

Tarkastukset

Tila: 3 Toteutettu Laji: 6 Suojeluarvojen tarkastus Tarkastusvuosi: 2012
Tarkastuspvm: 5.6.2012 Tarkastaja: T. Karjalainen
Kuvaus:

Viranomaisrekisterinro:	Kunto:	3 Huono
	Olotila:	2 Ei käytössä

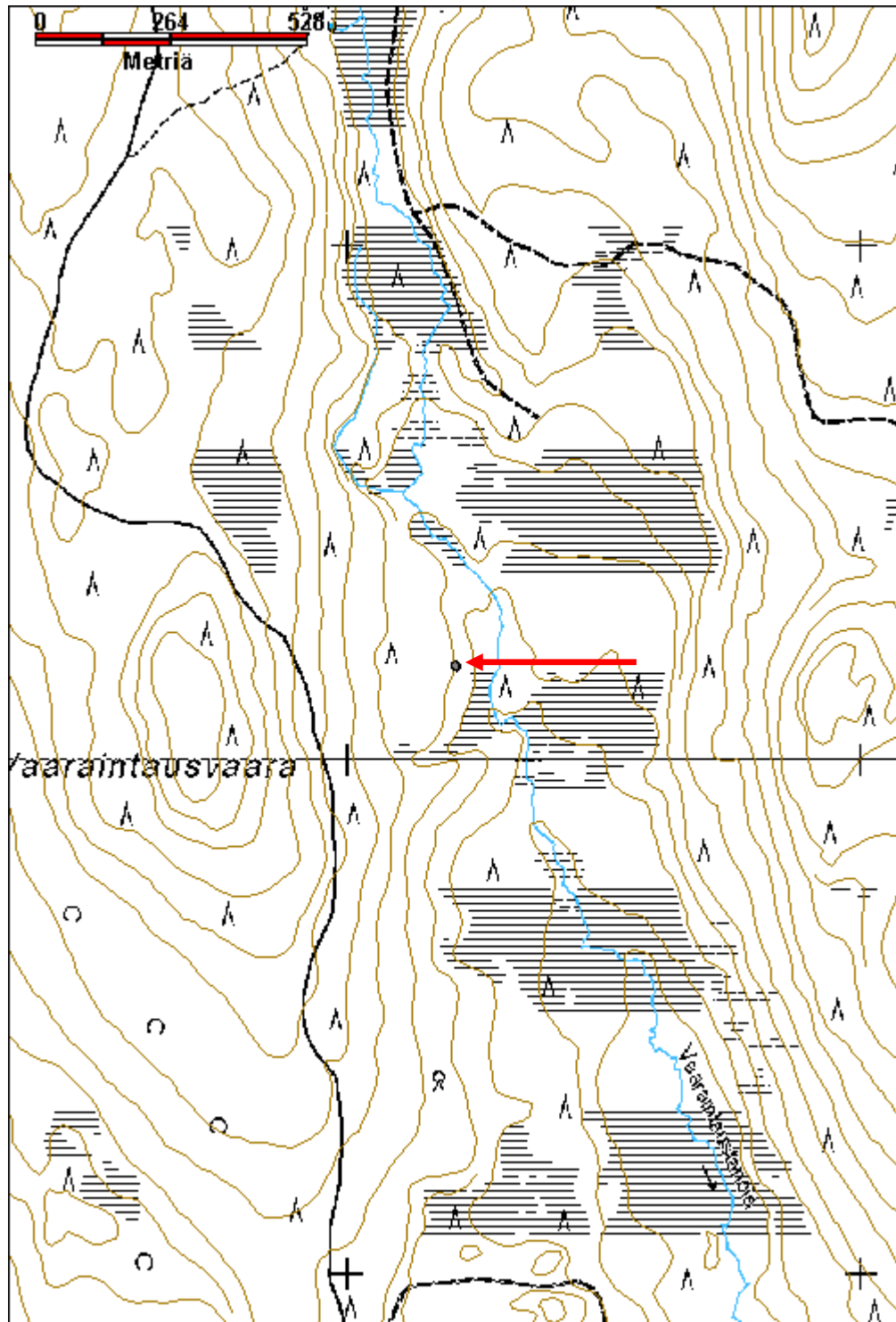
Arvotus:	8 Muu suojeluarvo	Kohteen suojelu:	9 Muu suojeluarvo
Selitys:		Selitys:	

Ympäristön suojelu:	0 Ei määritelty
Selitys:	



Kämpän seinärakenne, vieressä kulkee suon oja.

Kohdetyyppi:	1 Asuinpaikat	Copyright:	© <i>Metsähallitus</i> 2008 © <i>Maanmittauslaitos 1/MML/08</i>
Koordinaatit:	X 7415182, Y 3412210, Z 225	Mittakaava:	1:10000



Pohjasenjänkä kämpppä jäännös

MH-tunnus: 151274

Kohdetyyppi:	1 Asuinpaikat	Haltija:	181 Metsätalous Länsi-Lappi
Ajoitus:	7116 Uusi aika	Ylläpitäjä:	181 Metsätalous Länsi-Lappi
Rakentamisvuosi:		Kunta:	698 Rovaniemi
Lukumäärä:	3		

Koordinaattiselitys:		Geometria tuotettu:	4 Gps-mittaus, korjaamaton
Koordinaatit:	X 7413128, Y 3411736, Z 206	Löydöt:	

<i>Taustatiedot</i>
Uusi havainto
<i>Ympäristön kuvaus</i>
Kohde sijaitsee Vaaraintausvaaran johtavan hiekkatien molemmin puolin. Paikalla kasvaa kuusi- ja mäntymetsä moreenikankaalla.
<i>Kohteen kuvaus</i>
Kämpä 1 sijaitsee pisteessä x3411724, y 7413148, tien länsipuolella. Rakennus on purettu ja siitä on jäljellä sahanpuruja, lautoja ja hirrenpätkiä. Alueella on myös kaminan luukku ja huopaa. Lahonneissa hirsissä on runsaasti nauloja.
Rakennus 2 pisteessä x 3411743, y 7413108. Kohteessa on lahonnut hirsirakennuksen kehikko, jonka päällä on lautakatto ja harmaa kattuhuopa. Rakennelman koko on 7 x 6 metriä. Seinät kulkevat väli-ilman suuntiin.
Rakennelma 3 pisteessä x 3411749, y 7413117. Koko on 3 x 2,5 metriä. Rakennelman nurkassa on pieni kivikasa. Seinässä on räppänä. Mahdollisesti rakennelma on saunan jäännös. Rakennelma on tehty laudasta ja nurkissa on pystyjuuna 2 x 4 tuuman lankut.
Koko kompleksin on pääosin laudasta tehty ja se on mahdollisesti 1960-luvun parakkikämpä. Nauloja on käytetty runsaasti ja rakennuksissa on ollut harmaa kattuhuopa.
<i>Kohteen rajaus</i>
Kohde rajautuu aluemaisesti havaittujen rakennelmien ylle. Erilliset rakennuksien sijat on mitattu gps-pisteinä.
<i>Tulkinta</i>
Epämääräisen kämpän jäännökset. Rakennukset ovat tehty laudasta ja ovat luultavasti 1960-luvulta peräisin.
<i>Lisätietoja</i>

Toimenpiteet**Tarkastukset**

Tila: 3 Toteutettu Laji: 6 Suojeluarvojen tarkastus Tarkastusvuosi: 2012
 Tarkastuspvm: 5.6.2012 Tarkastaja: T. Karjalainen
 Kuvaus:

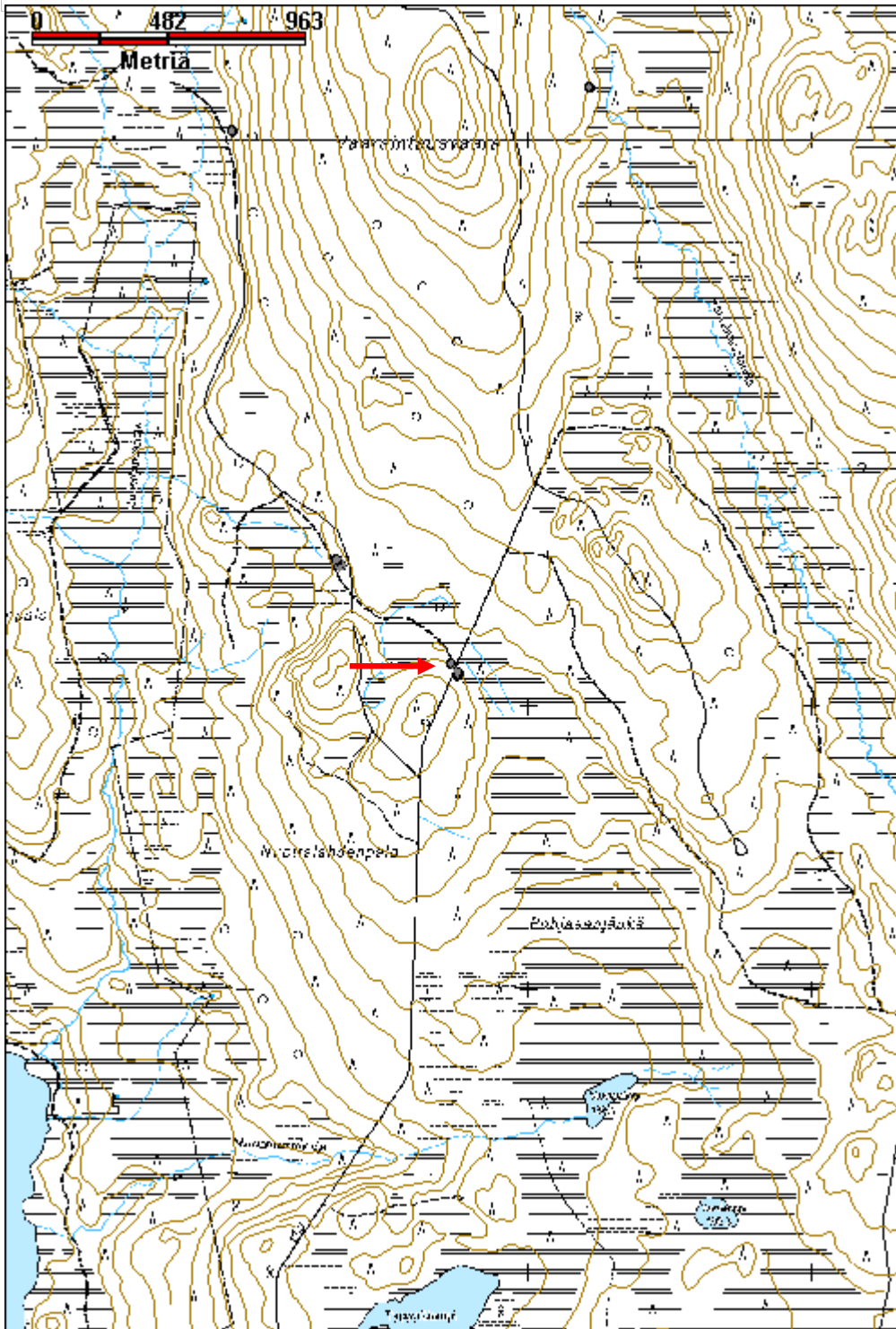
**Viranomais-
rekisterinro:****Kunto:** 3 Huono**Arvotus:** 99 Ei suojeluarvoa**Olotila:** 2 Ei käytössä**Kohteen
suojelu:** 99 Ei suojeluarvoa**Selitys:****Selitys:****Ympäristön
suojelu:**

0 Ei määritelty

Selitys:

Kämpän päärakennuksen ja saunan jäännökset.

Kohdetyyppi:	1 Asuinpaikat	Copyright:	© <i>Metsähallitus 2008</i> © <i>Maanmittauslaitos 1/MML/08</i>
Koordinaatit:	X 7413128, Y 3411736, Z 206	Mittakaava:	1:18310



Pökkilölaki kämppä jäännös

MH-tunnus: 151340

Kohdetyyppi:	1 Asuinpaikat	Haltija:	181 Metsätalous Länsi-Lappi
Ajoitus:	7116 Uusi aika	Ylläpitäjä:	181 Metsätalous Länsi-Lappi
Rakentamisvuosi:		Kunta:	698 Rovaniemi
Lukumäärä:	3		

Koordinaattiselitys:		Geometria tuotettu:	4 Gps-mittaus, korjaamaton
Koordinaatit:	X 7405036, Y 3419200, Z 209	Löydöt:	

Taustatiedot
Sutigis
Ympäristön kuvaus
Kohde sijaitsee Pökkilölaen itärinteellä. Kohteen itäpuolelta virtaa puro. Alue on kuusivaltaista ojakorpea.
Kohteen kuvaus
<p>Kohdepisteessä on kämppä, jonka koko on 13 x 7 metriä. Idästä mitattuna 7 metrin päässä on väliseinä. Pitkät sivut kulkevat idästä länteen. Kämppä erottuu suorakaiteen muotoisena turvevallina, jonka sisällä kasvaa tiheään pieniä kuusia. Kämppä on ilmeisesti perustettu 70 cm levyiselle maapenkille. Kämpän itä ja pohjoisseinien ulkopuolella on kamiinat. Kurkihirsit kulkevat pitkittäissuunnassa koko rakennuksen pituudelta. Hirret ovat joko lahonneet kokonaan tai rakennus on purettu. Pohjoispuolella on vielä kämpän pihaniitty heinäaukeana.</p> <p>Rakennus 2 sijaitsee pisteessä x 3419206, y 7405023. Koko on 9 x 8 metriä. Pitkä sivu kulkee pohjoisesta etelään. Kämpän sahalla katkottuja hirsikertoja on parhaimmillaan 5 hirsikertaa jäljellä, tosin pitkälle lahonneina. Rakennuksen pitkittäissuunnassa kulkee kurkihirsi ja sen päällä on romahtanut Sahatuista laudoista tehty katto. Rakennelman päällä kasvaa koivuja. Luultavasti rakennus on ollut kämpän talli.</p> <p>Rakennus 3 sijaitsee pisteessä x 3419213, y 7405048. Koko on 3,5 x 3 metriä. Seinät kulkevat pääilmansuuntiin kuten kaikissa rakennuksissa. Koillisnurkassa on 1 x 1 x 0,5 metrin kokoinen kiuas, jonka luonnonkivet ovat mustaksi palaneet. Kyseessä on ilmeisesti savusauna. Oviaukko on ilmeisesti pohjoisseinän keskellä. Rakennuksesta on puroon matkaa noin 20 metriä. Rakennus on tehty hirsistä salvomalla. Hirsistä on jäljellä enää muutama lahonnut osa eteläseinällä. Salvostyyppistä ei saa enää selvää. Rakennelman päällä kasvaa kaksi koivua ja pieniä kuusia.</p>
Kohteen rajaus
Kohde rajautuu aluemaisesti rakennuksista mitattujen gps pisteiden ylle.
Tulkinta
Metsätyökämpän pohja. Kämppä on mahdollisesti purettu ja talli ja sauna ovat lahonneet paikalleen.
Lisätietoja
Rakennelmien yllä kasvaa puita, jotka saisi poistaa.
Toimenpiteet

Tarkastukset

Tila: 3 Toteutettu Laji: 6 Suojeluarvojen tarkastus Tarkastusvuosi: 2012

Tarkastuspvm: 7.6.2012 Tarkastaja: T. Karjalainen

Kuvaus:

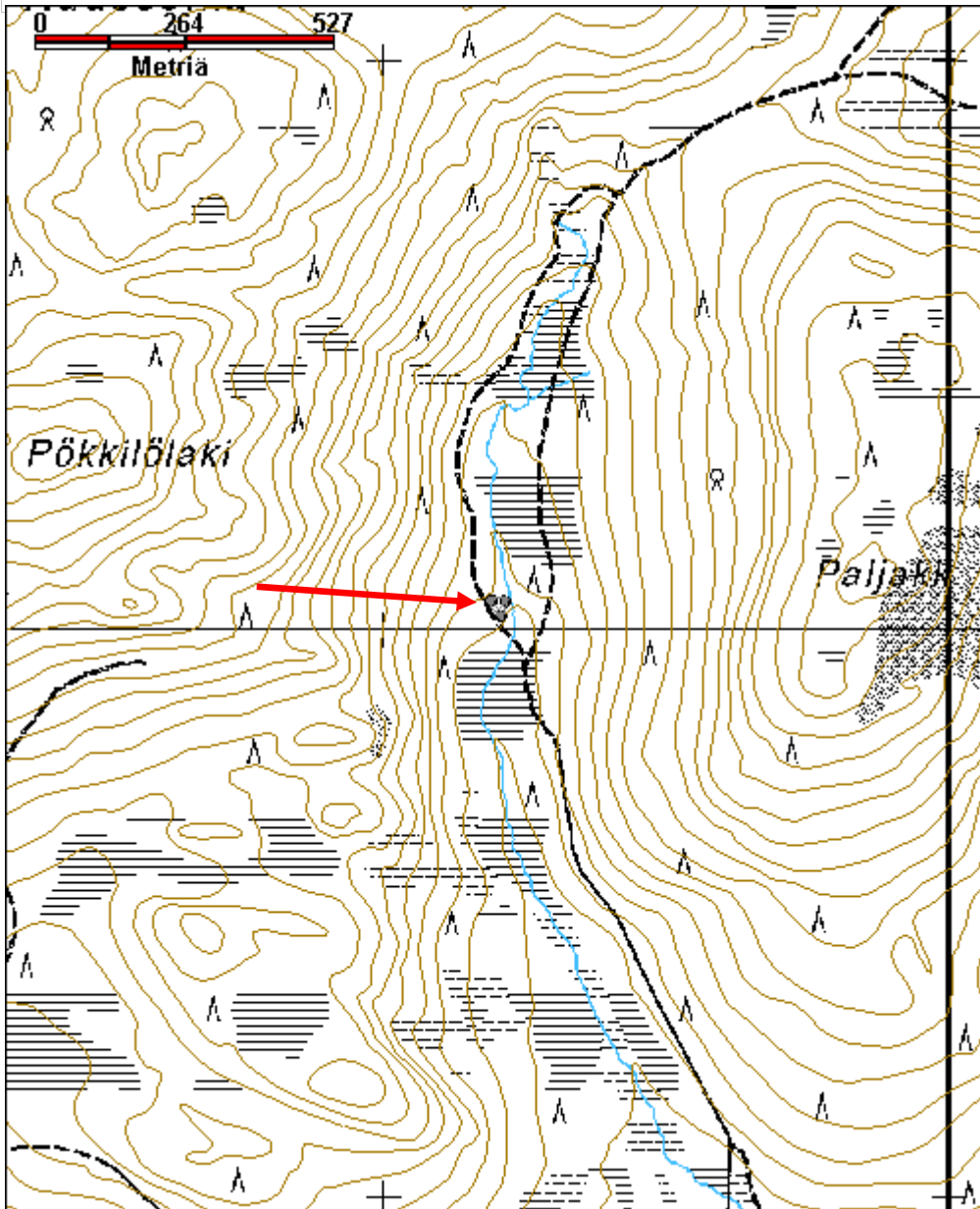
**Viranomais-
rekisterinro:****Kunto:** 2 Keskinertainen**Olotila:** 2 Ei käytössä**Arvotus:** 8 Muu suojeluarvo**Kohteen
suojelu:** 9 Muu suojeluarvo**Selitys:****Selitys:****Ympäristön
suojelu:**

0 Ei määritelty

Selitys:

Kämpän seinärakenteita, joiden päällä on lahonnut katto.

Kohdetyyppi:	1 Asuinpaikat	Copyright:	© <i>Metsähallitus</i> 2008 © <i>Maanmittauslaitos 1/MML/08</i>
Koordinaatit:	X 7405036, Y 3419200, Z 209	Mittakaava:	1:10000



Kotajänkä 1 kämpmä jäännös

MH-tunnus: 151376

Kohdetyyppi:	1 Asuinpaikat	Haltija:	181 Metsätalous Länsi-Lappi
Ajoitus:	7116 Uusi aika	Ylläpitäjä:	181 Metsätalous Länsi-Lappi
Rakentamisvuosi:		Kunta:	698 Rovaniemi
Lukumäärä:	2		

Koordinaattiselitys:		Geometria tuotettu:	4 Gps-mittaus, korjaamaton
Koordinaatit:	X 7410575, Y 3423554, Z 184	Löydöt:	

Taustatiedot
sutigis
Ympäristön kuvaus
Kohde sijaitsee Palokotavaara rinteän alaosassa lähellä puroa. Alueella kasvaa kuusimetsä.
Kohteen kuvaus
<p>Kohteessa on kämpmä, jonka koko on 9 x 4,5 metriä. Rakennuksen väliseinä kulkee luotisseinästä mitattuna 4 m päässä. Seinät kulkevat väli-ilman suuntiin ja pitkät sivut kaakosta luoteeseen. Molemmista huoneista on oviaukot itään rinteän alasuuntaan, purolle. Rakennelma on tehty pyöreistä hirsistä ja oviaukoissa hirret on katkottu sahalla. Nurkat ovat salvattu, mutta hirret ovat lahonneet turvevalleiksi. Itänurkassa on kiviraunio, jonka koko on 2 x 2 x 1 metriä. Kaakkoishuoneen pohjalla on kuoppa. Päällä kasvaa koivun taimia.</p> <p>Rakennuksesta 3 metriä luoteeseen on kellarikuoppa, jonka koko on 2 x 1,5 metriä. Ympäriällä on pyöreän turvevallin jäännöksiä ja kuopan seinillä on ilmeisesti hirsisalvoskehikko.</p> <p>Rakennus 2 sijaitsee pisteessä x 3423554, y 7410566. Rakennelma on ollut neliön muotoinen rakennus, jonka koko on 2,5 x 2,5 metriä. Rakennelma on samansuuntainen kuin rakennus 1 eli seinät kulkevat väli-ilmansuuntiin. Koillisnurkassa on suuret pystykivet, joka on mahdollisesti ollut tulisija. Seiniä on yksi halkaistu hirsikerta ja kirveellä katkaistu kurkihirsä kulkee idästä länteen. Hirret on nurkista salvattu. Rakennuksen jäänteet ovat siinä määrin epämääräisiä, että rakennuksen käyttötarkoitus jäi epäselväksi. Rakennukset sijaitsevat noin 20 metrin etäisyydellä toisistaan.</p>
Kohteen rajaus
Kohde rajautuu aluemaisesti rakennelmien ylle, joiden paikat on määritetty gps paikantimella.
Tulkinta
Rakennukset ovat siinä määrin huonossa kunnossa, että niiden käyttötarkoitus jäi epäselväksi.
Lisätietoja
Rakennelmien päällä kasvaa puita, jotka saa poistaa.
Toimenpiteet

Tarkastukset

Tila: 3 Toteutettu Laji: 6 Suojeluarvojen tarkastus Tarkastusvuosi: 2012

Tarkastuspvm: 8.6.2012 Tarkastaja: T. Karjalainen

Kuvaus:

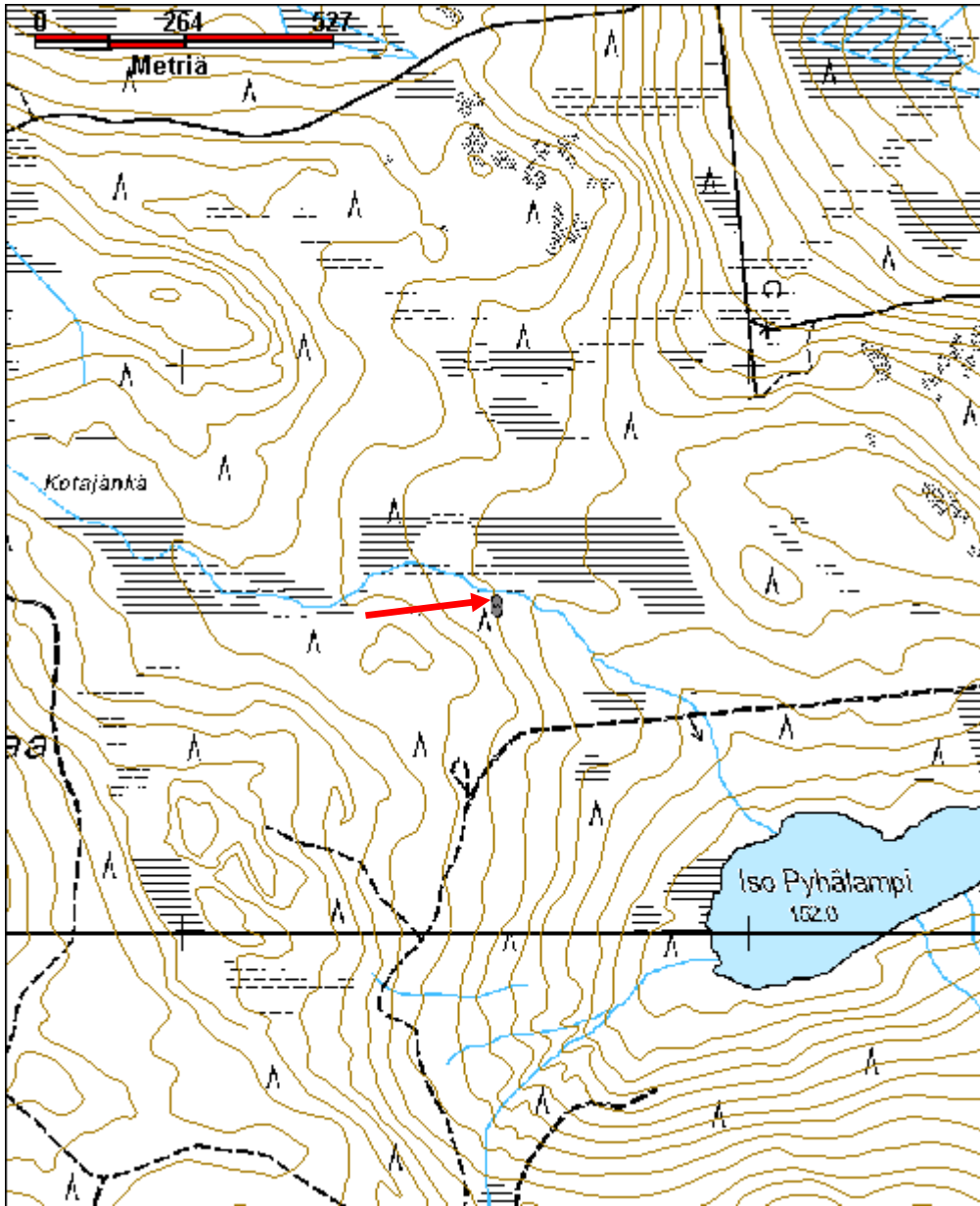
**Viranomais-
rekisterinro:****Kunto:** 2 Keskinertainen**Olotila:** 2 Ei käytössä**Arvotus:** 8 Muu suojeluarvo**Kohteen
suojelu:** 9 Muu suojeluarvo**Selitys:****Selitys:****Ympäristön
suojelu:**

0 Ei määritelty

Selitys:

Rakennuksen 2 raunio on pieni, mutta sen nurkassa on suurista kivistä tehty uuni.

Kohdetyyppi:	1 Asuinpaikat	Copyright:	© <i>Metsähallitus 2008</i> © <i>Maanmittauslaitos 1/MML/08</i>
Koordinaatit:	X 7410575, Y 3423554, Z 184	Mittakaava:	1:10000



Pyhävaara kämppää jäännös	MH-tunnus: 151385
----------------------------------	--------------------------

Kohdetyyppi:	1 Asuinpaikat	Haltija:	181 Metsätalous Länsi-Lappi
Ajoitus:	7116 Uusi aika	Ylläpitäjä:	181 Metsätalous Länsi-Lappi
Rakentamisvuosi:		Kunta:	698 Rovaniemi
Lukumäärä:	2		

Koordinaattiselitys:	Geometria tuotettu:
Koordinaatit:	Löydöt:
X 7409446, Y 3423547, Z 208	4 Gps-mittaus, korjaamaton

Taustatiedot

sutigis

Ympäristön kuvaus

Kämppien eteläpuolelta 15 metrin etäisyydeltä kulkee hiekkatie. Kämpät ovat jyrkässä pohjoisrinteessä. Maaperä kivistä moreenia ja alueella kasvaa sekametsää. Kämppienpäällä kasvaa koivuja.

Kohteen kuvaus

Kämppä 1 kohdepisteessä 4,5 x 4 metriä. Pitkät sivut kulkevat pohjoisesta etelään. Kämppä on rinteessä ja oviaukko on pohjoisseinän keskellä alarinteeseen. Kämppä on rakennettu molemmin puolin salvatuista hirsistä ja katkottu kirveellä ja sahalla. Hirret on veistetty tasaiseksi sisäpuolelta. Rakennuksesta on kaksi lahonnutta hirsikertaa jäljellä.

Kämppä 2 pisteessä x 3423540, y 7409447. Rakennuksen koko on ollut 4 x 4 metriä. Rakennus 2 sijaitsee rakennuksesta 1 seitsemän metriä länteen. Seinät erottuvat enää turvevalleina. Molemmat rakennukset ovat eteläseinästään maan sisään, rinteeseen kaivettuja ja pohjoisseinässä on ollut useampi hirsikerta.

Kohteen rajaus

Kohde rajautuu aluemaisesti kämppien ylle, joiden sijainnit on mitattu gps paikantimella.

Tulkinta

Epämääräiseksi jäi tulkinta. Kaksi kellarimaista hirsirakennelmaa, joissa ei ole tulisijoja.

Lisätietoja

Puut poistettava rakennelmien päältä.

Toimenpiteet**Tarkastukset**

Tila: 3 Toteutettu Laji: 6 Suojeluarvojen tarkastus Tarkastusvuosi: 2012
 Tarkastuspvm: 8.6.2012 Tarkastaja: T. Karjalainen
 Kuvaus:

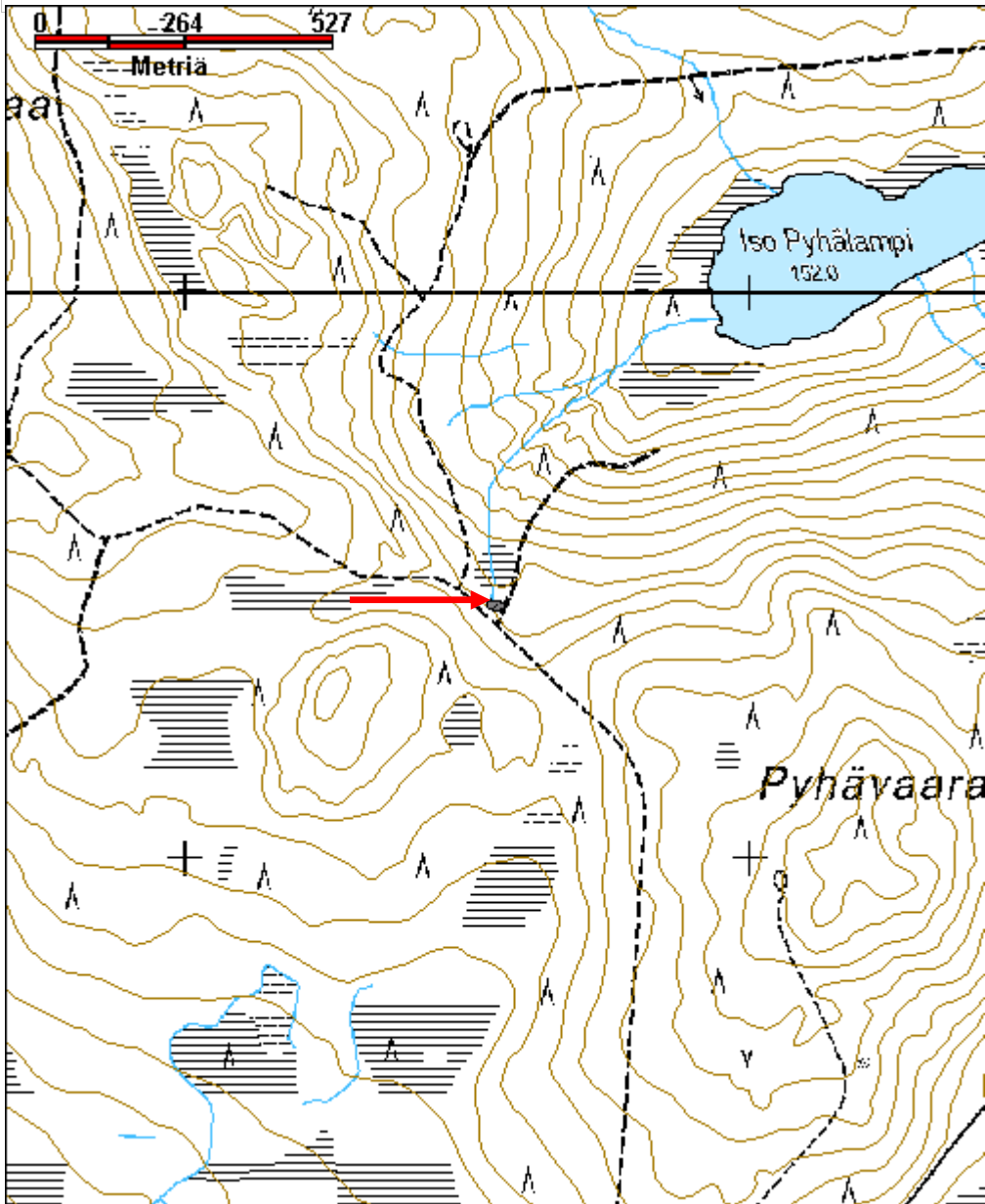
Viranomais-**Kunto:** 2 Keskinertainen

rekisterinro:		Olotila: 2 Ei käytössä
Arvotus:	8 Muu suojeluarvo	Kohteen suojelu: 9 Muu suojeluarvo
Selitys:		Selitys:
Ympäristön suojelu:	0 Ei määritelty	
Selitys:		



Molemmat kämpät sijaitsevat rinteessä ja ne ovat alarinteen puolelta maahan kaivettuja.

Kohdetyyppi:	1 Asuinpaikat	Copyright:	© <i>Metsähallitus</i> 2008 © <i>Maanmittauslaitos 1/MML/08</i>
Koordinaatit:	X 7409446, Y 3423547, Z 208	Mittakaava:	1:10000



Rajalehto kämppä jäännös

MH-tunnus: 151419

Kohdetyyppi:	1 Asuinpaikat	Haltija:	181 Metsätalous Länsi-Lappi
Ajoitus:	7116 Uusi aika	Ylläpitäjä:	181 Metsätalous Länsi-Lappi
Rakentamisvuosi:		Kunta:	698 Rovaniemi
Lukumäärä:	1		

Koordinaattiselitys:		Geometria tuotettu:	4 Gps-mittaus, korjaamaton
Koordinaatit:	X 7448014, Y 3404540, Z 206	Löydöt:	

Taustatiedot

sutigis

Ympäristön kuvaus

Kohde sijaitsee Tuore-Rajavaaran koillisrinteellä, 30 metrin päässä koillisessa on suo. Alue on kivistä moreenikangasta, jossa kasvaa mäntymetsä, puolukkaa ja sammalta. Alueella on tehty harvennushakkuu.

Kohteen kuvaus

Kämpän koko on 3,5 x 5 metriä. Pitkä sivu kulkee kaakosta luoteeseen. Kämpä on tehty kirveellä ja sahalla katkotuista hirsistä, joiden päät ovat nurkissa salvattu molemmin puolin. Väliseinä kulkee rakennuksen keskellä lyhyiden sivujen suuntaisesti. Väliseinän koillispäässä on huoneiden välillä ovi. Rakennuksen ovi on luoteisen huoneen koillissivun keskellä. Rakennuksen koillisseinän edessä on 2 x 3 metrin kokoinen neliön muotoinen kuoppa, josta on uloskäynti koilliseen ja kuopan pohjoisreunalla on 1,5 x 1 x 0,5 metrin kokoinen uunin raunio. Rakennelma on mahdollisesti jäännös aikaisemmasta rakennelmasta, joka on tehty maakuoppaan. Kuopparakenteen päällä kasvaa mäntyjä. Kämpä on pieni ja seinien salvokset ovat harvat ja riiveenä on sammal. Joissakin hirsissä on vielä parkki päällä. puissa on merkkiä lovista, joilla kokeiltiin, onko se laho. Päällä on kirveellä halottuja kattolautoja. Lankuissa on nauloja. Naulat ovat sepän tekemiä. Parhaimmillaan rakennelmassa on 9 hirsikertaa jäljellä.

Kohteen rajaus

Kohde rajautuu pistemäisesti kämpän keskeltä mitattuun gps pisteeseen.

Tulkinta

Kämpän merkitys on epäselvä. Ilmeisesti se ei kuitenkaan ole ollut metsätyökämpä.

Lisätietoja**Toimenpiteet****Tarkastukset**

Tila: 3 Toteutettu Laji: 6 Suojeluarvojen tarkastus Tarkastusvuosi: 2012
Tarkastuspvm: 11.6.2012 Tarkastaja: T. Karjalainen
Kuvaus:

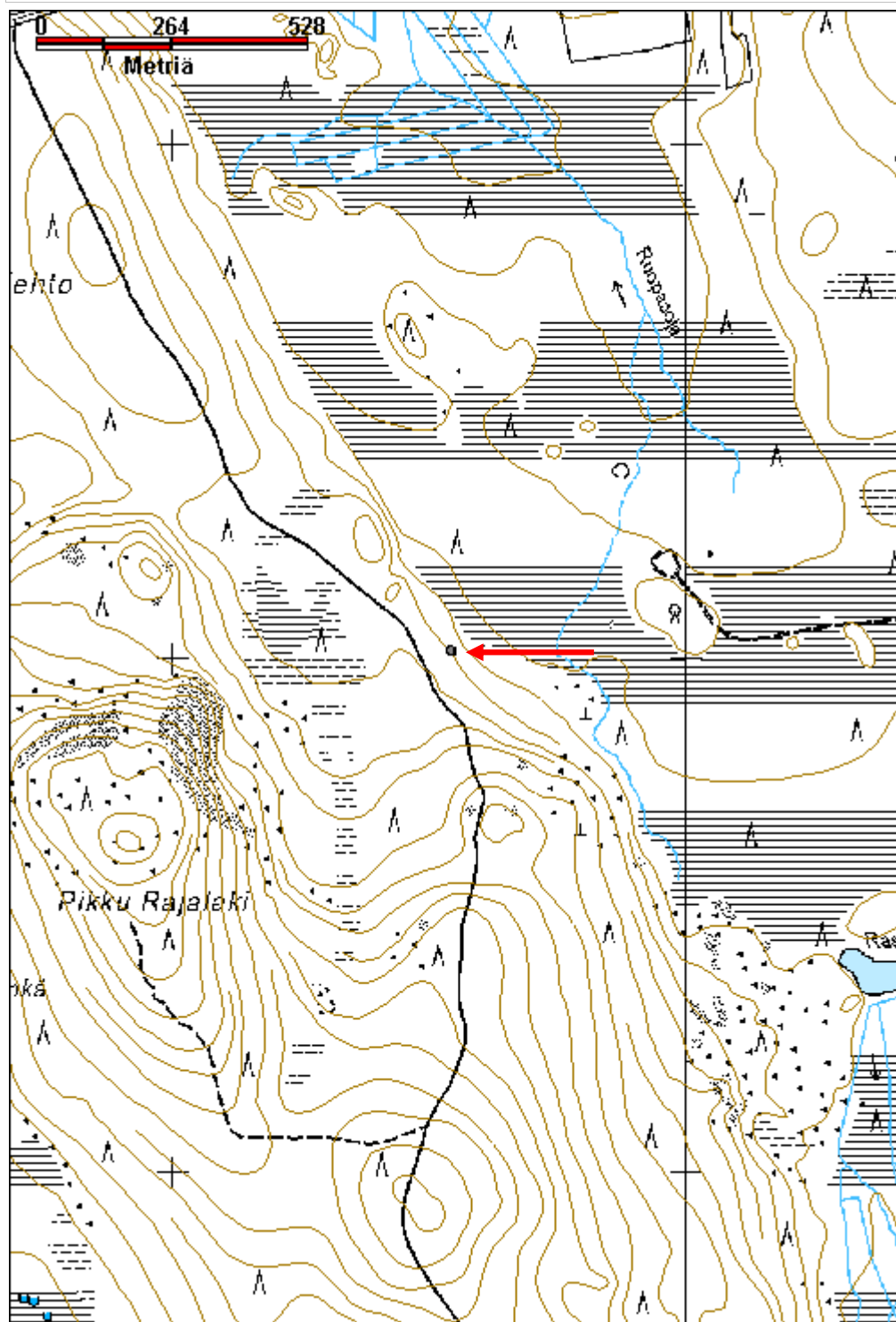
Viranomais- rekisterinro:		Kunto:	2 Kesinkertainen
Arvotus:	8 Muu suojeluarvo	Olotila:	2 Ei käytössä
Selitys:		Kohteen suoja:	9 Muu suojeluarvo
		Selitys:	

Ympäristön suoja:	0 Ei määritelty
Selitys:	



Kämpän hirsirakenteita ja sepän tekemiä nauvoja.

Kohdetyyppi:	1 Asuinpaikat	Copyright:	© <i>Metsähallitus 2008</i> © <i>Maanmittauslaitos 1/MML/08</i>
Koordinaatit:	X 7448014, Y 3404540, Z 206	Mittakaava:	1:10000



Pikku - Rajalaki kämppä jäännös

MH-tunnus: 151420

Kohdetyyppi:	1 Asuinpaikat	Haltija:	181 Metsätalous Länsi-Lappi
Ajoitus:	7116 Uusi aika	Ylläpitäjä:	181 Metsätalous Länsi-Lappi
Rakentamisvuosi:		Kunta:	698 Rovaniemi
Lukumäärä:	1		

Koordinaattiselitys:		Geometria tuotettu:	4 Gps-mittaus, korjaamaton
Koordinaatit:	X 7446403, Y 3404752, Z 233	Löydöt:	

Taustatiedot
sutigis
Ympäristön kuvaus
Kohde sijaitsee Pikku-Rajalaen päällä tien länsipuolella 10 metrin etäisyydellä tiestä. Alueella on kivisessä moreenikankaassa kuiva mäntymetsä.
Kohteen kuvaus
Kohteessa on kämpän sija. Itse kämppä on palanut. Paikalla on hella, astioita, juomapulloja. Osa lasista on sulanut kuumuudessa, mistä päätellen kämppä on palanut. Paikalla on myös rautainen kaasupullo, ilmanvaihtoventtiili ja sääskiverkko. Kämpän koosta ei enää saa selvää.
Kohteen rajaus
Kohde rajautuu pistemäisesti kämpän keskeltä mitattuun gps pisteeseen.
Tulkinta
Metsätyökämpä, joka on poltettu.
Lisätietoja

Toimenpiteet

Tarkastukset
Tila: 3 Toteutettu Laji: 6 Suojeluarvojen tarkastus Tarkastusvuosi: 2012
Tarkastuspvm: 11.6.2012 Tarkastaja: T. Karjalainen
Kuvaus:

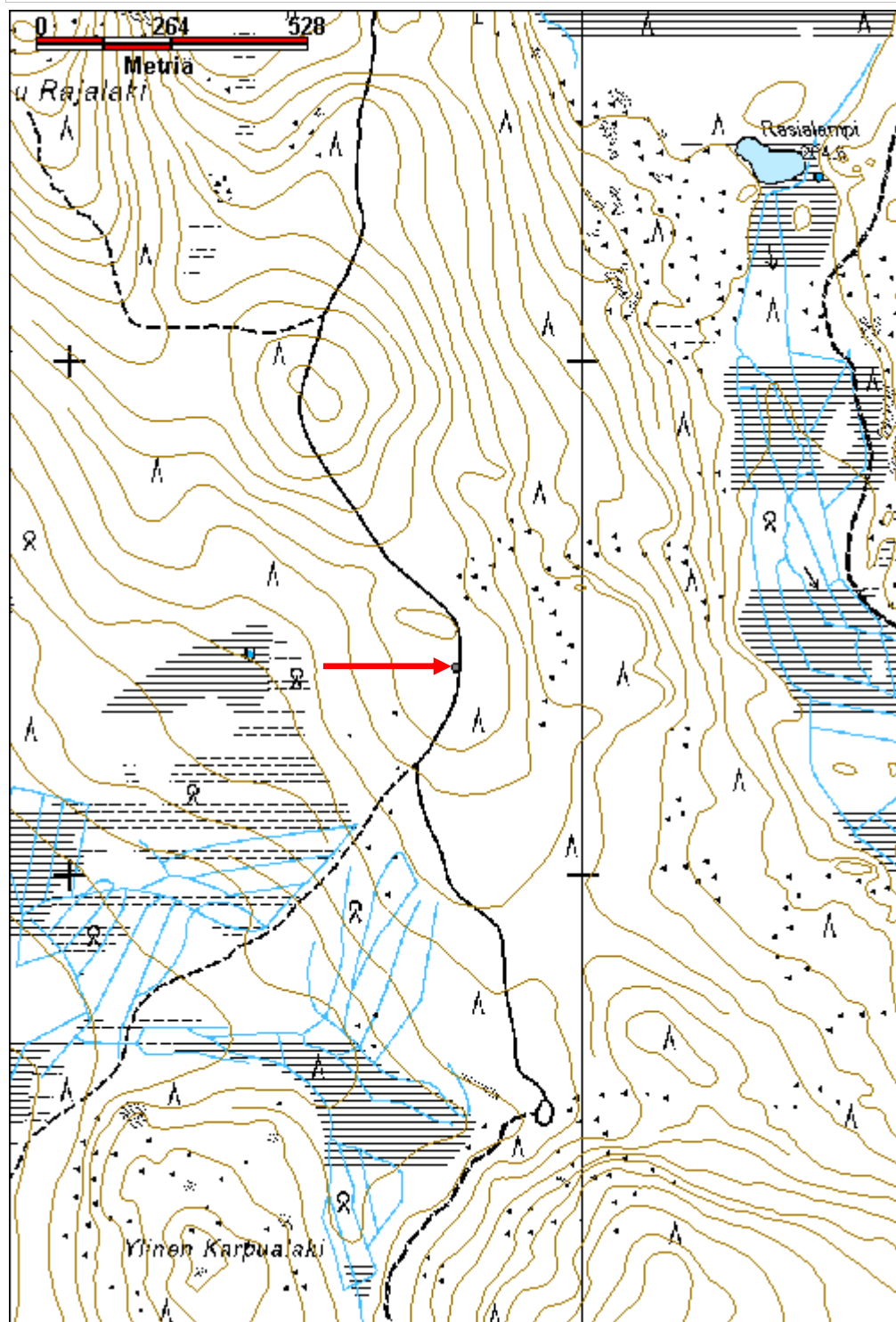
Viranomaisrekisterinro:		Kunto:	3 Huono
		Olotila:	2 Ei käytössä
Arvotus:	99 Ei suojeluarvoa	Kohteen suojele:	99 Ei suojeluarvoa

Selitys:	Selitys:
Ympäristön suojelu:	0 Ei määritelty
Selitys:	



Poltetun kämpän sijalla on rautaesineitä.

Kohdetyyppi:	1 Asuinpaikat	Copyright:	© Metsähallitus 2008 © Maanmittauslaitos 1/MML/08
Koordinaatit:	X 7446403, Y 3404752, Z 233	Mittakaava:	1:10000



Iiskonniemi kämppä jäännös

MH-tunnus: 151441

Kohdetyyppi:	1 Asuinpaikat	Haltija:	181 Metsätalous Länsi-Lappi
Ajoitus:	7116 Uusi aika	Ylläpitäjä:	181 Metsätalous Länsi-Lappi
Rakentamisvuosi:		Kunta:	0
Lukumäärä:	12		
Koordinaattiselitys:		Geometria tuotettu:	4 Gps-mittaus, korjaamaton
Koordinaatit:	X 7443806, Y 3403819, Z 154	Löydöt:	
Taustatiedot			
Mauri Pokan ilmoitus			
Ympäristön kuvaus			
Kohde sijaitsee Taapajoen rannassa Karpuan länsirinteellä, joka on hiekkakangasta ja jossa kasvaa mäntymetsä ja aluskasvillisuutena on puolukka. Kämpän pihamaalla kasvaa heinikko. Alueella risteilee kämpän aikaisia teitä, joita on merkitty myös peruskarttaan.			
Kohteen kuvaus			
Rakennus 1 pisteessä x 3403864, y 7443732. Koko on 5 x 4,5 metriä. Rakennus on ilmeisesti ollut sauna. Seinien paikat erottuvat maavalleina. Pohjoisnurkassa on 1 x 2 m uunin raunio.			
Rakennus 2 pisteessä x 3403880, y 7443759. Koko on 20 x 7 metriä. Pitkät sivut kulkevat kaakosta luoteeseen. Rakennuksesta erottuu vain tasattu lattian alue ja maapenkkiä sekä kaminan jäännöksiä.			
Rakennus 3 pisteessä x 3403853, y 7443755. Koko on 6 x 4 metriä. Rakennelma erottuu maavallina. Pitkät sivut kulkevat pohjoisesta etelään. Kaakkoisnurkassa on punatiiliuunin raunio, jonka koko on 1 x 1 metriä..			
Rakennus 4 pisteessä x 3403858, y 7443736. Rakennelmassa on epämääräinen lautakatto maassa, jonka päällä on harmaa kattuhuopa. Rakennelma on ollut kooltaan noin 4 x 4 metriä.			
Rakennus 5 pisteessä x 3403844, y 7443770. Koko on 8 x 20 metriä. Paikalla on runsaasti kamiinoita, jokunen tasasivuinen hirsi ja lautoja. Kaksi väliseinää. Päällä kasvaa männyn isoja taimia.			
Rakennus 6 on kellari pisteessä x 3403855, y 7443777. Koko on 4 x 4 metriä. Seinät kulkevat väli-ilman suuntiin. Seinissä on 1,5 metrin vahvuiset maavallit ja kuoppa on noin 1,5 m syvyinen. Oviaukko on lounaaseen ja eteisen hirsisalvosseinät ja ovi ovat säästyneet. Katto on romahtanut sisään.			
Rakennelma 7 on kaivo pisteessä x 3403835, y 7443764. Koko on 2 x 1,5 metriä. Rakennelma on hirsisalvoskaivo, jonka päällä on tukista tehty vinttirulla.			
Rakennus 8 pisteessä x 3403817, y 7443770. Koko on 4 x 3 metriä. Rakennelma on kevytrakenteinen puuvaja, jossa on ollut lautaseinät. Yksi seinistä on vielä pystyssä.			
Rakennus 9 pisteessä x 3403804, y 7443782. Koko on 9 x 7 metriä. Pitkät sivut kulkevat pohjoisesta			

etelään ja länsiseinän ulkopuolella on tunkio. Rakennelma on ilmeisesti ollut talli. Luoteiskulmassa lautarakenne, joka on pyöreä.

Rakennus 10 on kellari pisteessä x 3403803, y 7443811. Koko on 7 x 5 metriä. Pitkät sivut kulkevat idästä länteen. Kyseessä on maakellari, jonka oviaukko avautuu länteen. Rakennelmassa on 3 metriä vahvat maavallit seinissä ja sisällä hirsisalvoskehikko. Kurkihirsi on sahalla sahattu ja siinä on runsaasti nauvoja. Kuopan syvyys on 2,5 metriä.

Rakennus 11 on wc pisteessä x 3403781, y 7443825. Koko on 1,20 x 2,5 metriä. Wc on kaksipyttyinen. Seinät on tehty halkaistuista riu'usta. Rakennelmassa on lautakatto ja harmaa kattohuopa. Ovi on maalattu keltaiseksi. Rautasaranat. Oven päällä on kaksiruutuinen ikkuna.

Rakennus 12 pisteessä x 3403767, y 7443876. Koko on 5 x 4 metriä. Pitkät sivut kulkevat pohjoisesta etelään. Kivijalan muodostavat pienet luonnonkivet, joiden päällä on ilmeisesti jalasrakennus seissyt. Punatiilinen tulisija on kooltaan noin 2 x 2 metriä. Hormi on kaatunut. Pulloja ja alumiinikattiloita on jätetty lattian alueelle. Kohteen kohdalla lännessä rinteessä on lampi. Harmaata kattohuopaa on rakennelman alueen ympärillä.

Kohteen rajaus

Kohde rajautuu aluemaisesti kämpistä mitattujen gps pisteiden ylle.

Tulkinta

Metsätyökämpä sivurakennuksineen. Alueella on myös puolitynnyrikamiina, jonka kyljessä lukee Feuer ja jotain saksaksi, näyttää toisen maailmansodan aikaiselta saksalaisten kamiinalta. Alueen rakennukset näyttäisivät olevan usealta aikakaudelta. Tölkeistä ja romusta päätellen rakennus on ollut käytössä 1960 luvulle saakka.

Lisätietoja

Toimenpiteet

Tarkastukset

Tila: 3 Toteutettu Laji: 6 Suojeluarvojen tarkastus Tarkastusvuosi: 2012
Tarkastuspvm: 11.6.2012 Tarkastaja: T. Karjalainen
Kuvaus:

Viranomais- rekisterinro:

Kunto: 2 Keskinertainen

Arvotus: 8 Muu suojeluarvo

Olotila: 2 Ei käytössä

**Kohteen
suojelu:** 9 Muu suojeluarvo

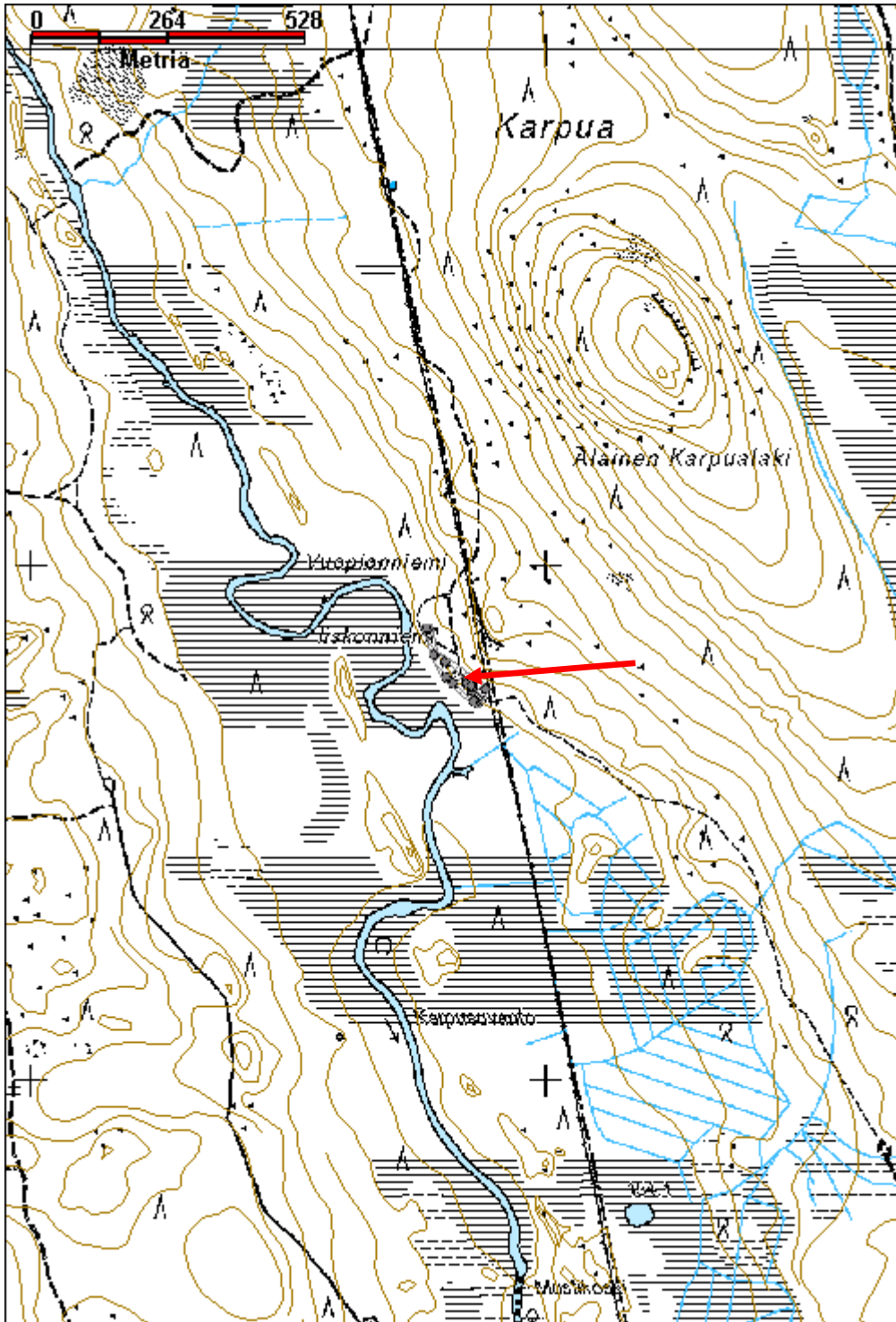
Selitys:

Selitys:

Ympäristön suojelu:

0 Ei määritelty

Kohdetyyppi:	1 Asuinpaikat	Copyright:	© Metsähallitus 2008 © Maanmittauslaitos 1/MML/08
Koordinaatit:	X 7443806, Y 3403819, Z 154	Mittakaava:	1:10000



Heinhaaranlampi kämppä jäännös

MH-tunnus: 151449

Kohdetyyppi:	1 Asuinpaikat	Haltija:	181 Metsätalous Länsi-Lappi
Ajoitus:	7116 Uusi aika	Ylläpitäjä:	181 Metsätalous Länsi-Lappi
Rakentamivuosi:		Kunta:	698 Rovaniemi
Lukumäärä:	2		

Koordinaattiselitys:		Geometria tuotettu:	4 Gps-mittaus, korjaamaton
Koordinaatit:	X 7445728, Y 3405747, Z 201	Löydöt:	

Taustatiedot

sutigis

Ympäristön kuvaus

Kohde sijaitsee Heinivaaranlammen länsipuolella kivisessä moreenirinteessä, joka laskee lammen ympärillä olevaan suohon. Alueella kasvaa mäntymetsä.

Kohteen kuvaus

Kohteessa on pieni 2,20 x 2,20 metrin kokoinen kämppä, jonka korkeus on 1,70 metriä harjaan saakka. Kämpä on tehty molemmin puolin salvatuista hirsistä. Hirret on katkottu ja salvattu moottorisahalla. Katto on laudoista ja sen läntinen lape on romahtanut. Koillisnurkassa on 1 x 1 x 0,5 metrin kokoinen luonnonkivi-uuni, jossa ei ole hormia. Koillisseinän luoteiskulmassa on ovi. Lounaisseinän yläosassa ja kaakkoisseinän alaosassa on ilma-aukot. Rakennuksessa on kolmesta hirsikertaa kurkihirteen saakka. Kurkihirsi kulkee koillisesta lounaaseen. Katolla on turve. Katossa on tehdasvalmisteisia 6 tuuman nauvoja. Rakennuksen luoteispuolella rakennus on jatkunut 3 metriä. Paikalla on palaneita kirveellä katkottuja, salvattuja hirsii. Ilmeisesti paikalla on ollut vanhempi, suurempi rakennus, joka on palanut.

Rakennus 2 sijaitsee pisteessä x 3405745, y 7445733. Koko on 4 x 4 metriä. Seinät kulkevat väli-ilman suuntiin. Seinien paikat erottuvat turvevalleina. Koillisnurkassa on hajonnut kiuas, jonka luonnonkivet ovat 30 - 50 cm halkaisijaltaan. Rakennelman vieressä on muutama kirveellä katkaistu, salvattu pyöröhirsi. Päällä kasvaa mäntyjä, jotka saa poistaa.

Kohteen rajaus

Kohde rajautuu aluemaisesti kämpistä mitattujen gps pisteiden ylle.

Tulkinta

Pieni kämppä on ilmeisesti savusauna, joka on rakennettu paikalla sijainneen suuremman rakennuksen tilalle. Rakennus 2 on voinut olla asuinrakennus.

Lisätietoja

Toimenpiteet

Tarkastukset

Tila: 3 Toteutettu Laji: 6 Suojeluarvojen tarkastus Tarkastusvuosi: 2012
 Tarkastuspvm: 11.6.2012 Tarkastaja: T. Karjalainen
 Kuvaus:

**Viranomais-
rekisterinro:****Kunto:** 1 Hyvä**Arvotus:**

8 Muu suojeluarvo

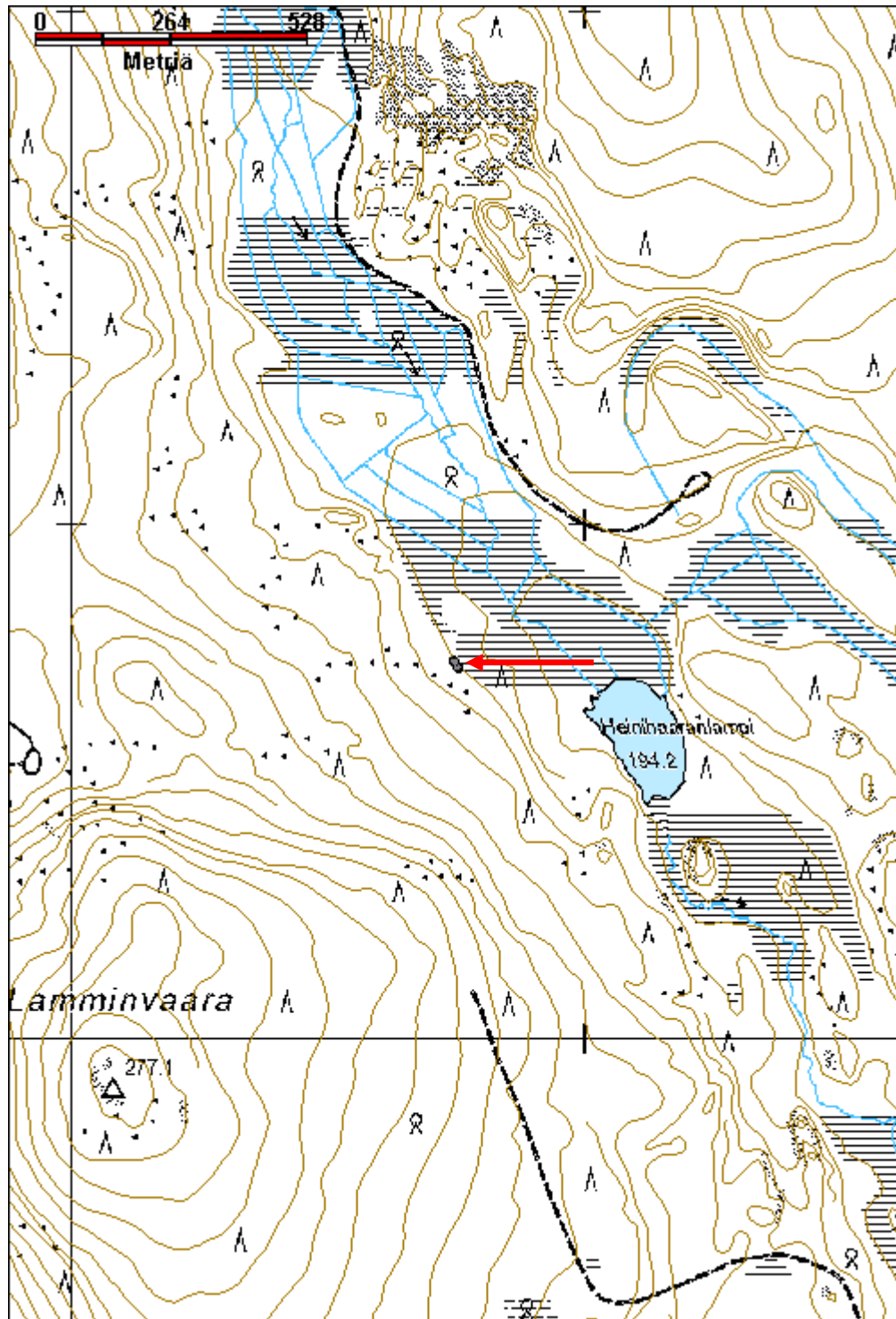
Olotila: 2 Ei käytössä**Kohteen
suojelu:** 9 Muu suojeluarvo**Selitys:****Selitys:****Ympäristön
suojelu:**

0 Ei määritelty

Selitys:

Rakennus 1 on sauna, rakennuksen 2 sija erottuu suorakaiteen muotoisena vallina.

Kohdetyyppi:	1 Asuinpaikat	Copyright:	© <i>Metsähallitus</i> 2008 © <i>Maanmittauslaitos 1/MML/08</i>
Koordinaatit:	X 7445728, Y 3405747, Z 201	Mittakaava:	1:10000



Ranta-Paistivaara 2 kämpppä jäännös

MH-tunnus: 151487

Kohdetyyppi:	1 Asuinpaikat	Haltija:	181 Metsätalous Länsi-Lappi
Ajoitus:	7116 Uusi aika	Ylläpitäjä:	181 Metsätalous Länsi-Lappi
Rakentamivuosi:		Kunta:	698 Rovaniemi
Lukumäärä:	5		

Koordinaattiselitys:		Geometria tuotettu:	4 Gps-mittaus, korjaamaton
Koordinaatit:	X 7448126, Y 3406826, Z 205	Löydöt:	

<i>Taustatiedot</i>
sutigis
<i>Ympäristön kuvaus</i>
Kohde sijaitsee mäntykankaalla, lounaassa 30 metrin etäisyydellä kulkee hiekkatie.
<i>Kohteen kuvaus</i>
Pisteessä x 3406774, y 7448177 on 4 x 6 metrin kokoinen rakennuksen raunio, joka erottuu suorakaiteen muotoisena metrin levyisenä maapenkinä. Pitkät sivut kulkevat idästä länteen. Lattia-ala on kaivettu kuopalle ja kuopassa on kaksi pyöreää kaminaa. Rakennelman päällä on lyhyiden sivujen suuntaisesti lahonneita hirsiiä, jotka ovat olleet lattian niskapuut. Hirret on katkaistu sahalla. Multapenkkiä päällä kasvaa koivuja. Rakennelman pohjoispäässä on myös murtunutta betonilaattaa.
Rakennelma 2 pisteessä x 3406782, y 7448208. Pieni 1,5 x 1,5 metrin kokoinen maakuoppa, jonka seinissä on ollut hirsikehikko ja päällä lautakate. Katteen päällä on ollut harmaa kattohuopa. Kellari tai kaivo?
Rakennelma 3 pisteessä x 3406836, y 7448160. Lautarakenteinen, kaadettu rakennus, joka on ilmeisesti ollut wc. Laudat on naulattu 2 x 4 tuuman lankkuihin ja lautakaton päällä on harmaa kattohuopa.
Rakennelma 4 x 3406824, y 7448118. Koko 4,5 x 2,5 metriä. Rakennuksesta näkyy betonisokkeli ja metalliputkea. Rakennuksen yli on mennyt metsäauraus ja se on tuhoutunut melkein kokonaan.
Rakennelma 5 x 3406833, y 7448043. Selälleen kaatunut kaksiovinen wc, jossa on ollut 3 pyttyä. Rakennus on tehty laudoista ja lankuista. 3,5 x 2,5 metriä. Katto on laudoista.
<i>Kohteen rajaus</i>
Kohde rajautuu alueena rakennelmista mitattujen gps pisteiden ylle.
<i>Tulkinta</i>
Metsätyökämpä
<i>Lisätietoja</i>

Toimenpiteet**Tarkastukset**

Tila: 3 Toteutettu Laji: 6 Suojeluarvojen tarkastus Tarkastusvuosi: 2012
 Tarkastuspvm: 12.6.2012 Tarkastaja: T. Karjalainen
 Kuvaus:

**Viranomais-
rekisterinro:**

Kunto: 3 Huono

Arvotus: 99 Ei suojeluarvoa

Olotila: 2 Ei käytössä

**Kohteen
suojelu:** 99 Ei suojeluarvoa

Selitys:

Selitys:

**Ympäristön
suojelu:**

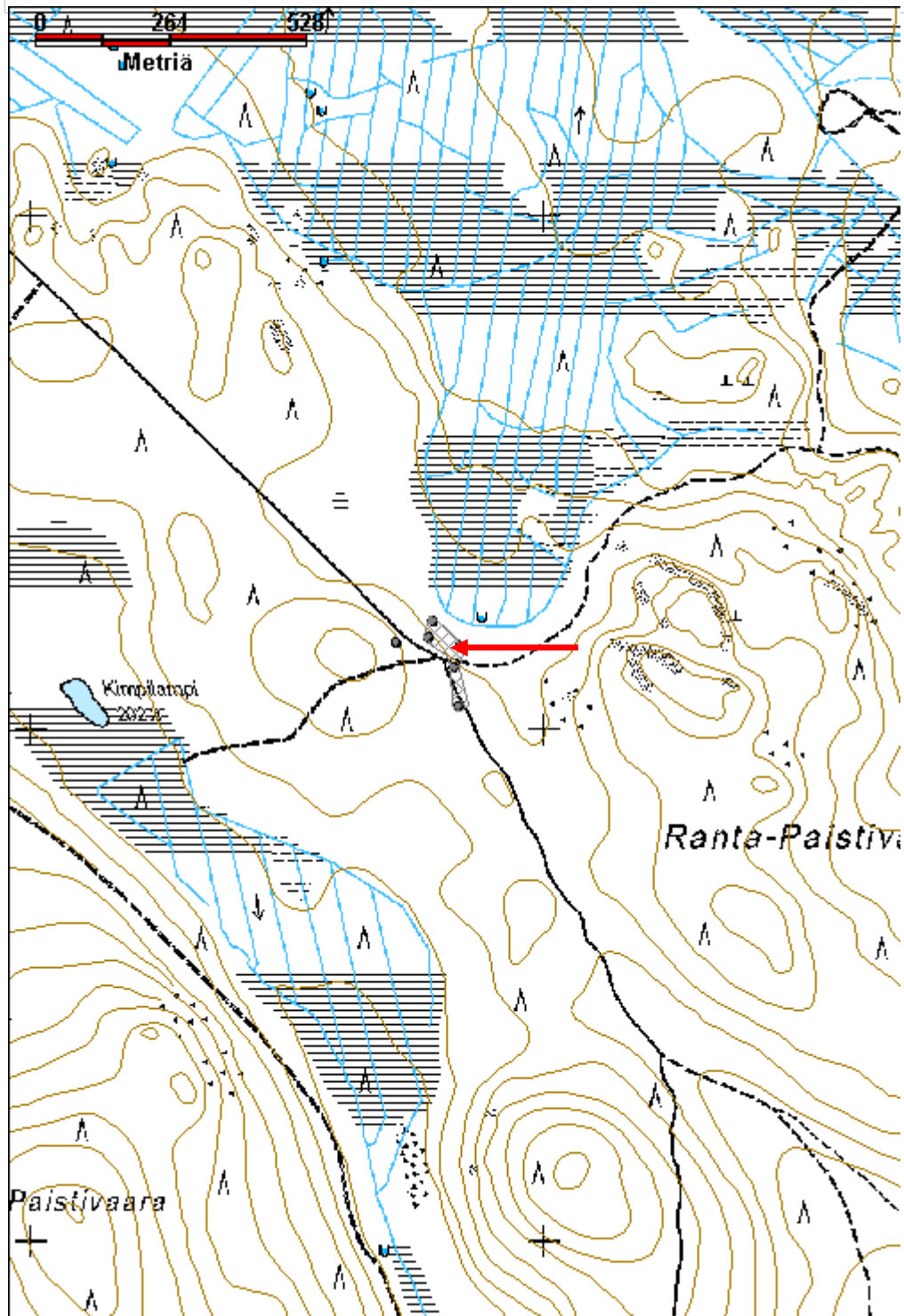
0 Ei määritelty

Selitys:



Rakennelman sija erottuu hyvin, koska se on tehty hiekkapenkistä. Sisällä on kaminan jäännöksiä.

Kohdetyyppi:	1 Asuinpaikat	Copyright:	© <i>Metsähallitus</i> 2008 © <i>Maanmittauslaitos 1/MML/08</i>
Koordinaatit:	X 7448126, Y 3406826, Z 205	Mittakaava:	1:10000



Kotajänkä 2 kämppä jäännös

MH-tunnus: 151505

Kohdetyyppi:	1 Asuinpaikat	Haltija:	181 Metsätalous Länsi-Lappi
Ajoitus:	7116 Uusi aika	Ylläpitäjä:	181 Metsätalous Länsi-Lappi
Rakentamisvuosi:		Kunta:	698 Rovaniemi
Lukumäärä:	6		

Koordinaatti-selitys:		Geometria tuotettu:	4 Gps-mittaus, korjaamaton
Koordinaatit:	X 7447824, Y 3410011, Z 166	Löydöt:	

Taustatiedot

sutigis

Ympäristön kuvaus

Kohde sijaitsee suon reunassa hiekkajuotilla, joka kasvaa nuorta koivua. Alueen ympäristö on aurattu. Maaperä on hiekkaa ja suota.

Kohteen kuvaus

Rakennus 1 sijaitsee pisteessä x 3410012, y 7447851 ja se on 7 x 23 metrin kokoinen kämppä, jonka pitkät sivut kulkevat koillisesta lounaaseen. Seinän paikat erottuvat metrin vahvaisena maapenkkinä, joka on ollut kämpän kivijalka. Pitkittäissuuntaisesti on kolme väliseinää. Koillisimman huoneen keskellä on suuri pyöreä kamina, jonka sisus on täytetty tiilillä. Koilliseenästä mitattuna väliseinät sijaitsevat 7 ja 13 metrien kohdalla. Muutamia sahalla katkottuja hirren päitä on näkyvissä. Kämpä on ilmeisesti purettu ja hirret siirretty pois. Kämpän sijalla kasvaa nuoria koivuja.

Rakennus 2 sijaitsee pisteessä x 3410019, y 7447792. Rakennuksen koko on 7 x 12 metriä. Pitkät sivut kulkevat pohjoisesta etelään. Kämpän sijalla on kamina ja lahonneita hirsiiä ja lankkuja. Paikalla kasvaa nuoria koivuja.

Rakennelma 3 on hirsisalvoskaivo ja se sijaitsee pisteessä x 3409984, y 7447832. Kaivossa on 2 x 2 metrin kokoinen hirsisalvoskehikko. Kaivon itäpuolella 2 metrin etäisyydellä on ollut kevytrakenteinen lautarakennus, jossa on ollut harmaahuopakatto.

Rakennelma 4 on saunan jäännökset sijaitsevat pisteessä x 3409995, y 7447819. Saunan sijalla on pyöreiden kivien muodostama raunio ja muuripata, joka on punainen Porin Mainio. Kohdassa on myös muutama lahonnut hirsi.

Rakennelma 5 on kellari, joka sijaitsee pisteessä x 3410014, y 7447829. Kellarin sijalla on 3 x 3 metrin kokoinen salvattu kehikko, joka on kaivettu 2 metrin syvyyteen maahan. Päällä on lautakatto ja harmaa kattohuopa. Maavalleja ei ole vaan kellari on kaivettu kokonaan maan sisään.

Rakennelma 6 on wc, joka sijaitsee pisteessä x 3410038, y 7447811. Rakennelman koko on 3 x 1,5 metriä ja korkeus 2,3 metriä. Wc:ssä on ollut kolme pyttyä. Wc on hyvin säilynyt. Katto on tehty laudoista ja sen päällä on harmaa kattohuopa. Wc:stä löytyi sanomalehti vuodelta 1964.

<i>Kohteen rajaus</i>
Kohde rajautuu aluemaisesti rakenteiden kohdalta mitattujen gps pisteiden ylle.
<i>Tulkinta</i>
Metsätyökämppä sivurakennuksineen.
<i>Lisätietoja</i>

<i>Toimenpiteet</i>

<i>Tarkastukset</i>
Tila: 3 Toteutettu Laji: 6 Suojeluarvojen tarkastus Tarkastusvuosi: 2012 Tarkastuspvm: 12.6.2012 Tarkastaja: T. Karjalainen Kuvaus:

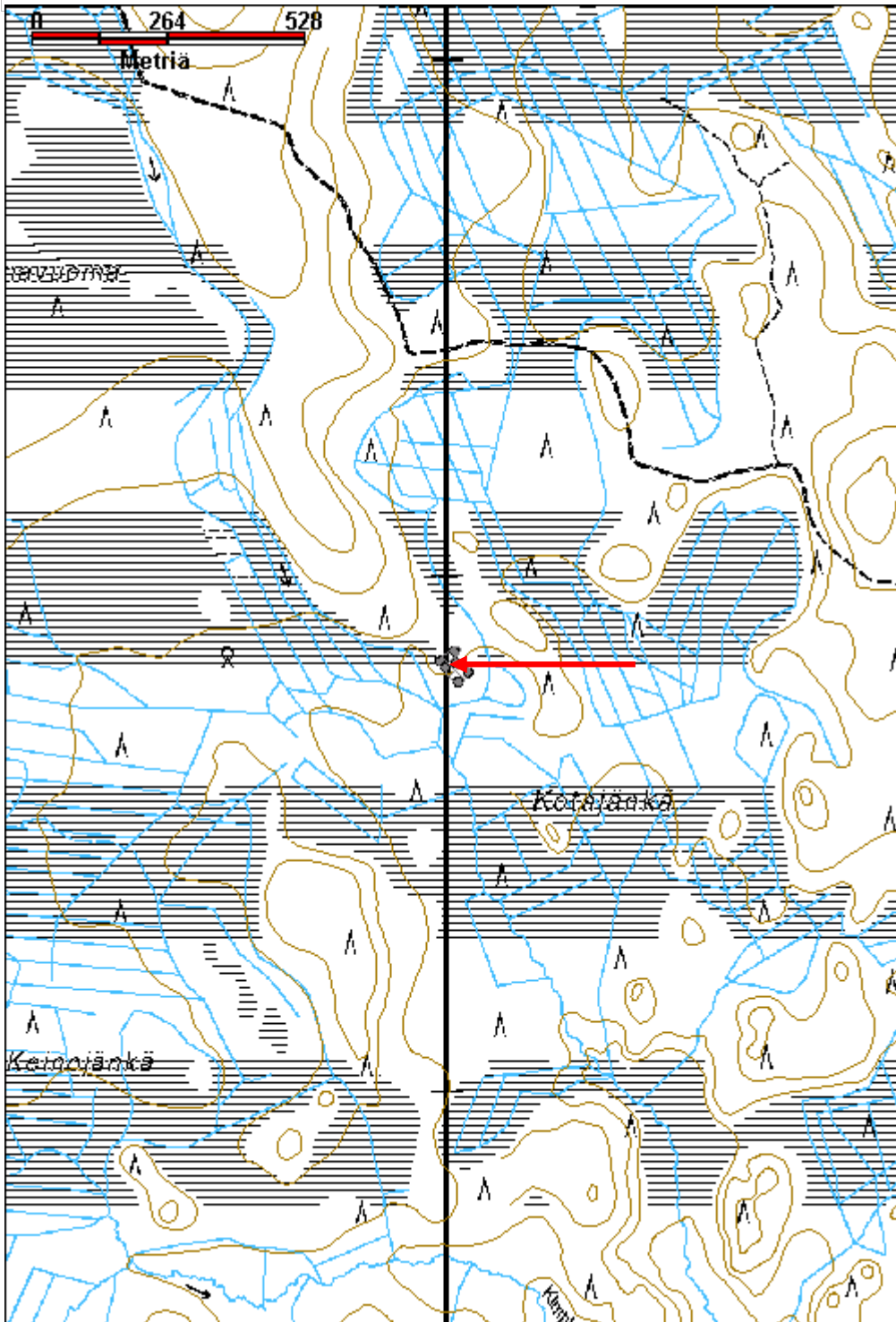
Viranomais- rekisterinro:		Kunto:	2 Kesinkertainen
Arvotus:	8 Muu suojeluarvo	Olotila:	2 Ei käytössä
Selitys:		Kohteen suojaus:	9 Muu suojeluarvo
		Selitys:	

Ympäristön suojaus:	0 Ei määritelty
Selitys:	



Kämpän, kaivon ja wc:n rakennelmia. Wc:stä löytyi sanomalehti vuodelta 1964.

Kohdetyyppi:	1 Asuinpaikat	Copyright:	© <i>Metsähallitus</i> 2008 © <i>Maanmittauslaitos 1/MML/08</i>
Koordinaatit:	X 7447824, Y 3410011, Z 166	Mittakaava:	1:10000



Pyytöselkä 1 kämppä jäännös

MH-tunnus: 151517

Kohdetyyppi:	1 Asuinpaikat	Haltija:	181 Metsätalous Länsi-Lappi
Ajoitus:	7116 Uusi aika	Ylläpitäjä:	181 Metsätalous Länsi-Lappi
Rakentamivuosi:		Kunta:	698 Rovaniemi
Lukumäärä:	6		

Koordinaattiselitys:		Geometria tuotettu:	4 Gps-mittaus, korjaamaton
Koordinaatit:	X 7443295, Y 3406054, Z 209	Löydöt:	

Taustatiedot

sutigis

Ympäristön kuvaus

Suohon laskeva vaaran laita, joka kasvaa mäntymetsää. Koillisen puolella, kämpästä noin 20 metrin päässä kulkee ajoura kaakosta luoteeseen.

Kohteen kuvaus

Kämppä 1 sijaitsee pisteessä x 3406023, y 7443310. Rakennuksen koko on 3,5 x 5,5 metriä. Pitkät sivut kulkevat lännestä itään. Pohjois- ja eteläseinissä on ovet. Seinät on tehty hirsistä molemmin puolin salvomalla. Parhaimmillaan rakennuksesta on 12 hirsikertaa jäljellä. Katosta on jäljellä naulaiset pyöröhirret. Rakennelman keskellä kasvaa koivun taimia. Ympäriällä on heinäpiha.

Rakennus 2 sijaitsee pisteessä x 3406005, y 7443330. Koko on 5 x 3,5 metriä. Pitkät sivut kulkevat kaakosta luoteeseen. Rakennuksesta on jäljellä pelkkahirsikehikko, joka on nurkista salvattu molemmin puolin. Osa hirsistä on pyöreitä. Rakennuksen pohjan alla on oja. Etelänurkassa on turpeen alla kivikiukaan raunio ja kaminan torvia. Kyseessä on ilmeisesti sauna. Keskellä kasvaa pieni kuusi. Pohjalla on harmaata kattuhuopaa.

Rakennus 3 pisteessä x 3406018, y 7443313. Koko on 5 x 3,5 metriä. Pitkät sivut kulkevat pohjoisesta etelään. Rakennuksen pohja erottuu enää turvevallina. Lounaisnurkassa on liesikiveys.

Rakennus 4 pisteessä x 3406038, y 7443321. Koko on 22 x 7 metriä. Rakennus erottuu turvevallikehikkona, joka kulkee tien ojassa samaan suuntaan kuin tie idästä länteen. Rakennuksessa on kaksi väliseinää. Pohjoisnurkassa on 2 x 2 x 0,5 metrin kokoinen uunin raunio luonnonkivistä. Osa rakennuksesta on ilmeisesti jäänyt tien alle.

Rakennus 5 on wc, pisteessä x 3406056, y 7443279. Koko on 2 x 2 metriä ja korkeus 2 metriä. Rakennelma on lautarakenteinen ja siinä on kaksi istuinta. Ovissa on puusaranat. Katto on lautarakenteinen ja sen päällä on harmaahuopa.

Rakennus 6 pisteessä x 3406075, y 7443259. Koko on 11 x 8 metriä. Pitkät sivut kulkevat lännestä itään tien suuntaisesti. Jäljellä on turvevalli ja lahonneita hirsiiä. Katon niskapuut ovat ilmeisesti kulkeneet lyhyiden sivujen suuntaisesti. Päällä kasvaa suuria koivuja, jotka pitäisi poistaa. Ympäriällä on nurmikenttää. Rakennuksesta löytyi sepän tekemä 6 tuuman naula ja myös tehdas tekoisia nautoja. Kyseessä on ilmeisesti talli.

Kohteen rajaus
Kohde rajautuu alueena rakenteista mitattujen gps pisteiden ylle.
Tulkinta
Metsätyökämpä sivurakennuksineen.
Lisätietoja
Puut poistettava rakennusten sisältä ja välittömästä läheisyydestä.

Toimenpiteet

Tarkastukset
Tila: 3 Toteutettu Laji: 6 Suojeluarvojen tarkastus Tarkastusvuosi: 2012 Tarkastuspvm: 13.6.2012 Tarkastaja: T. Karjalainen Kuvaus:

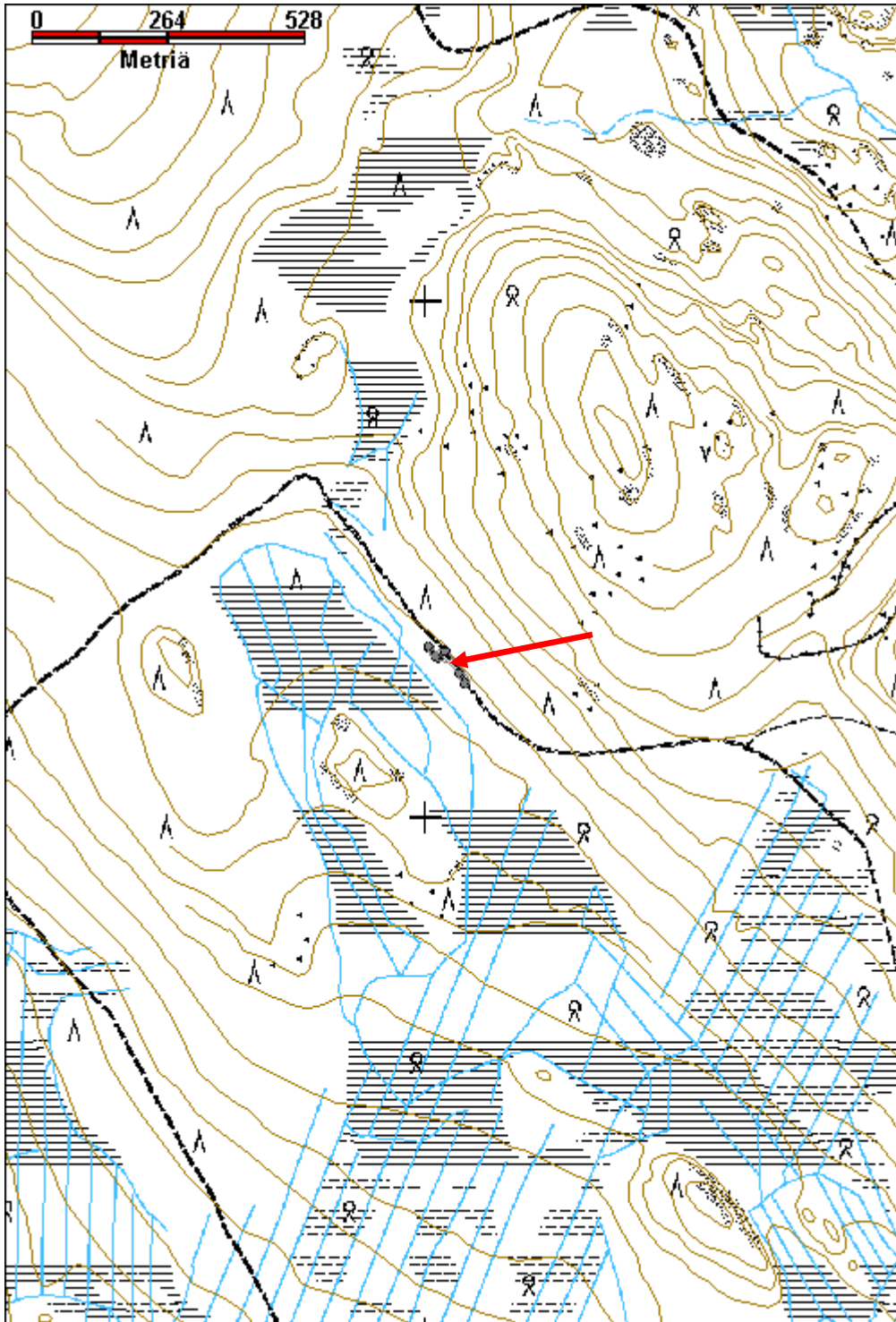
Viranomais- rekisterinro:		Kunto:	2 Kesinkertainen
Arvotus:	8 Muu suojeluarvo	Olotila:	2 Ei käytössä
Selitys:		Kohteen suojelu:	9 Muu suojeluarvo
		Selitys:	

Ympäristön suojelu:	0 Ei määritelty
Selitys:	



Kämpän raunio ja yksityiskohtakuva puisesta saranasta.

Kohdetyyppi:	1 Asuinpaikat	Copyright:	© <i>Metsähallitus</i> 2008 © <i>Maanmittauslaitos 1/MML/08</i>
Koordinaatit:	X 7443295, Y 3406054, Z 209	Mittakaava:	1:10000



Pyytöselkä 2 kämppä jäännös	MH-tunnus: 151520
------------------------------------	--------------------------

Kohdetyyppi:	1 Asuinpaikat	Haltija:	181 Metsätalous Länsi-Lappi
Ajoitus:	7116 Uusi aika	Ylläpitäjä:	181 Metsätalous Länsi-Lappi
Rakentamivuosi:		Kunta:	698 Rovaniemi
Lukumäärä:	1		

Koordinaattiselitys:	Geometria tuotettu:
Koordinaatit:	Löydöt:

X 7442665, Y 3406912, Z 221

4 Gps-mittaus, korjaamaton

Taustatiedot

Mauri Pokan ilmoitus

Ympäristön kuvaus

Kohteen ympärillä kasvaa mäntymetsä Koillispuolelta kulkee tie 30 metrin päässä ja vastakkaiseen suuntaan rinne laskee suohon.

Kohteen kuvaus

Kohteessa on kämppä, jonka koko on 1,7 x 2,7 metriä. Pitkä sivu kulkee koillisesta kaakkoon. Hirret on molemmin puolin salvattu ja osa on veistetty neliön muotoon. Rakennelman kaakkoispäästä lähtee 2,5 metrin tukihirsi ja sen alla on 2 x 2 metrin kokoinen kuoppa. Jonka eteläreunassa on 1 x 1 x 1 metrin kokoinen kiviunin raunio. Uuni on tehty suurista luonnonkivi laaoista ilmeisesti piisiksi.

Kohteen rajaus

Kohde rajautuu pistemäisesti kämpän keskeltä mitattuun gps pisteeseen.

Tulkinta

Kämpän funktio jäi hieman epäselväksi. Hirret on ilmeisesti otettu jostain muusta rakennuksesta.

Lisätietoja**Toimenpiteet****Tarkastukset**

Tila: 3 Toteutettu Laji: 6 Suojeluarvojen tarkastus Tarkastusvuosi: 2012
 Tarkastuspvm: 13.6.2012 Tarkastaja: T. Karjalainen
 Kuvaus:

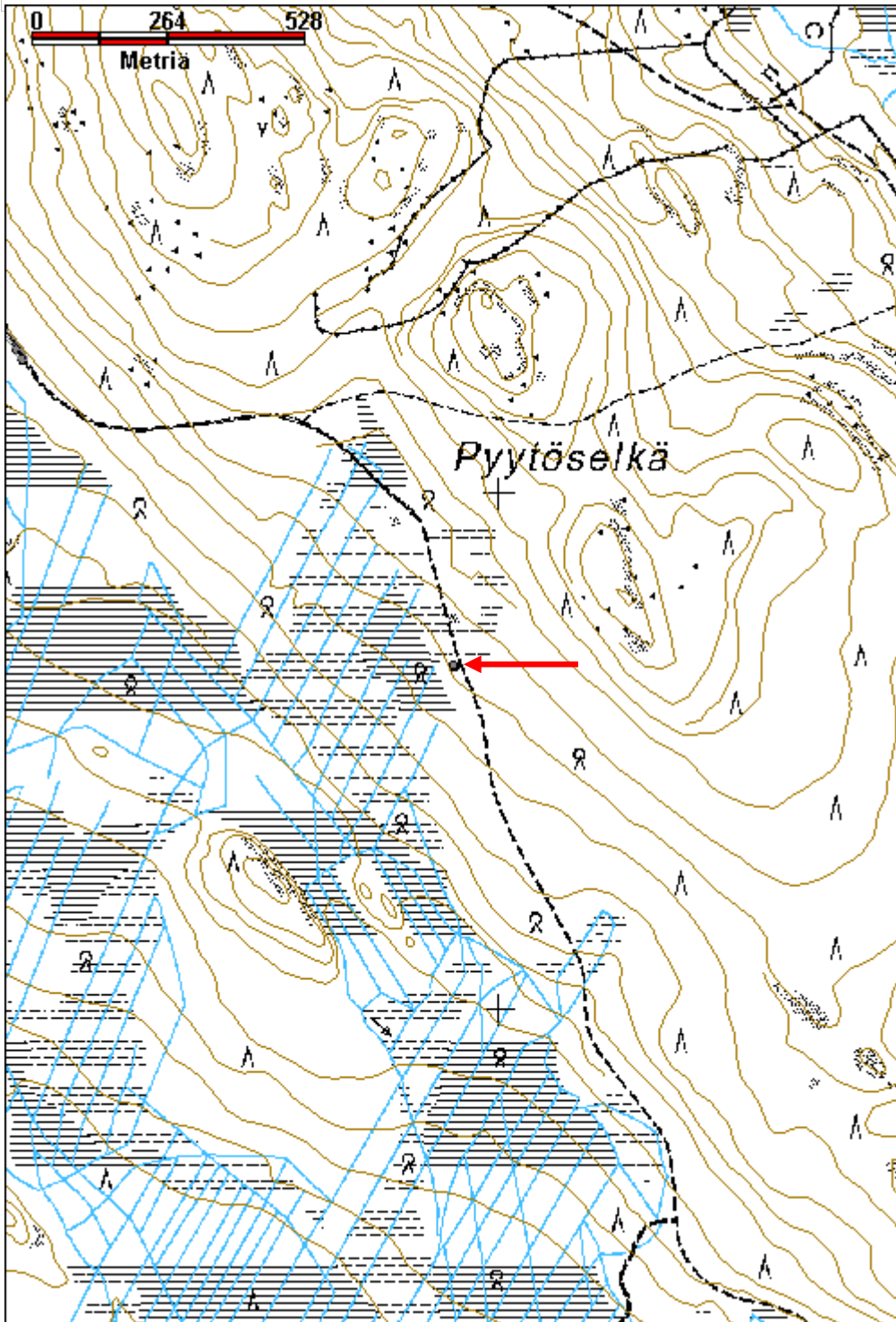
Viranomaisrekisterinro:**Kunto:** 1 Hyvä**Olotila:** 2 Ei käytössä

Arvotus:	8 Muu suojeluarvo	Kohteen suojelu:	9 Muu suojeluarvo
Selitys:		Selitys:	
Ympäristön suojelu:	0 Ei määritelty		
Selitys:			



Rakennelman hirsissä on aikaisempia salvoksia ja ne on käytetty uudelleen.

Kohdetyyppi:	1 Asuinpaikat	Copyright:	© Metsähallitus 2008 © Maanmittauslaitos 1/MML/08
Koordinaatit:	X 7442665, Y 3406912, Z 221	Mittakaava:	1:10000



Riikojänkä 2 kämpä jäännös

MH-tunnus: 151574

Kohdetyyppi:	1 Asuinpaikat	Haltija:	181 Metsätalous Länsi-Lappi
Ajoitus:	7116 Uusi aika	Ylläpitäjä:	181 Metsätalous Länsi-Lappi
Rakentamivuosi:		Kunta:	698 Rovaniemi
Lukumäärä:	1		

Koordinaattiselitys:		Geometria tuotettu:	4 Gps-mittaus, korjaamaton
Koordinaatit:	X 7440480, Y 3409112, Z 162	Löydöt:	

Taustatiedot
Löytyi inventoinnissa.
Ympäristön kuvaus
Kohde sijaitsee puita kasvavan suon reunassa. Raunion luoteispuolella 20 metrin päässä on suuri hete.
Kohteen kuvaus
Kohteessa on 4 x 2 x 1 metrin kokoinen suorakaiteen muotoine uunin raunio, jonka pitkät sivut kulkevat lännestä itään. Kohteesta itään 20 metriä on Riikojänkä 1 niittylato ja sauna, sauna voi kuulua tähän rakennelmaan. Raunion vieressä on kaksi epämääräistä kuoppaa. Luultavasti raunio on hyvin vanhan rakennuksen uuni. Kivikasan päällä kasvaa 3 koivua ja mänty, jotka on poistettava.
Kohteen rajaus
Kohde rajautuu aluemaisesti maatuneen rakennuksen jäänteiden ylle.
Tulkinta
Vanha rakennuksen pohja. Rakennus on voinut olla asuintalo. Vieressä on Riikojänkä 1 niittylato ja siihen liittyvä niittysauna. Ainakin lato on huomattavasti nuorempi, kuin tämä rakennuksen pohja.
Lisätietoja

Toimenpiteet

Tarkastukset
Tila: 3 Toteutettu Laji: 6 Suojeluarvojen tarkastus Tarkastusvuosi: 2012
Tarkastuspvm: 13.6.2012 Tarkastaja: T. Karjalainen
Kuvaus:

Viranomaisrekisterinro:		Kunto:	3 Huono
		Olotila:	2 Ei käytössä
Arvotus:	8 Muu suojeluarvo	Kohteen	9 Muu suojeluarvo

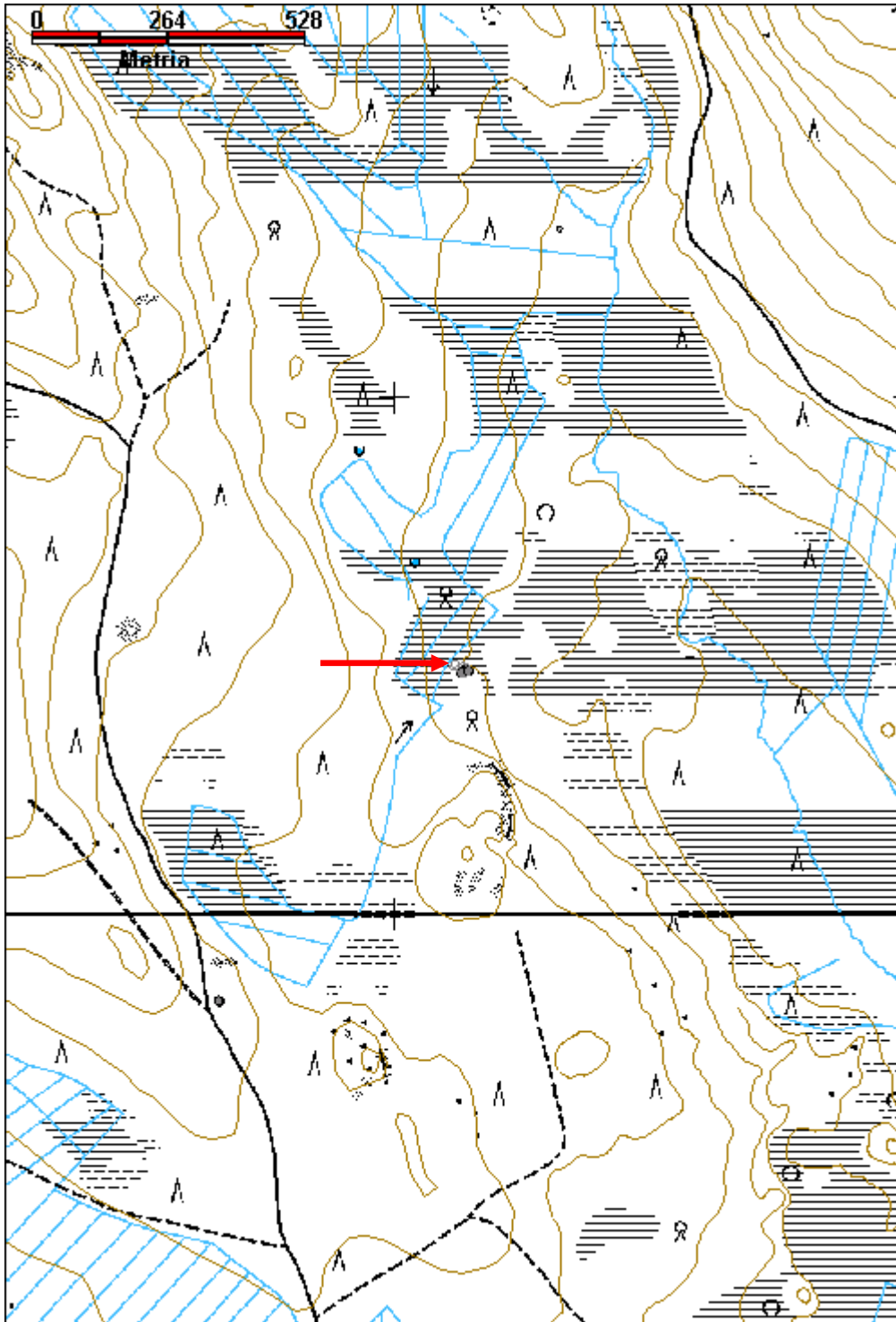
Selitys:	suojelu: Selitys:
-----------------	------------------------------------

Ympäristön suojelu:	0 Ei määritelty
Selitys:	



Rakennelman uunin raunion päällä kasvaa koivuja.

Kohdetyyppi:	1 Asuinpaikat	Copyright:	© <i>Metsähallitus</i> 2008 © <i>Maanmittauslaitos 1/MML/08</i>
Koordinaatit:	X 7440480, Y 3409112, Z 162	Mittakaava:	1:10000



Viljamaanvuoma 1 kämpä jäännös

MH-tunnus: 151577

Kohdetyyppi:	1 Asuinpaikat	Haltija:	181 Metsätalous Länsi-Lappi
Ajoitus:	7116 Uusi aika	Ylläpitäjä:	181 Metsätalous Länsi-Lappi
Rakentamisvuosi:		Kunta:	698 Rovaniemi
Lukumäärä:	2		

Koordinaattiselitys:		Geometria tuotettu:	4 Gps-mittaus, korjaamaton
Koordinaatit:	X 7438812, Y 3409653, Z 162	Löydöt:	

Taustatiedot

sutigis

Ympäristön kuvaus

Kohde sijaitsee vuoman reunassa mäntykankaalla.

Kohteen kuvaus

Rakennus 1 sijaitsee pisteessä x 3409645, y 7438801 ja sen koko on 4,5 x 4,5 metriä. Seinät kulkevat väli-ilman suuntiin. Maassa näkyy kaksi lahonnutta hirsikertaa kehikkona. Hirret ovat nurkista salvattu molemmin puolin. Hirret on sahalla ja kirveellä katkottu. Koillisseinän puolivälissä on 2 x 2 x 0,5 metrin kokoinen uuninkiuas, joka on tehty luonnon laakakivistä. Kiukaan kivien välissä on maatäyte. Rakennelmassa on tehdastekoisia nauloja. Päällä kasvaa koivu ja mäntyjä.

Rakennus 2 sijaitsee pisteessä x 3409653, y 7438822. Rakennelman koko on 3,5 x 4 metriä. Rakennelmassa on neliön muotoiseksi veistetyt hirret, jotka on salvattu molemmin puolin ja katkottu kirveellä ja sahalla. Seinissä on nauloja. Katto on tehty laudoista ja sen katteena on tuohi. Seinät kulkevat pääilmansuuntiin. Eteläseinän keskellä on ovi ja koillisnurkassa kiviunin raunio. Kurkihirsi on kulkenut pohjoisesta etelään. Rakennuksesta on 10 hirsikertaa jäljellä. Itäseinän keskellä sisäseinässä on vuosiluku 1928. Vuosiluvun alla on teksti: Wäinö. Heikki Ylisuvanto? Pohjoisseinään nojaa ovi, jossa on kirjoitus: PMMAY Eeva ja 9 kappaletta veistettyjä lovia ja vuosiluku, joku päiväys ja 49. ja luvut 28 ja 38. Joku puumerkkikin on vielä tekstin perässä. VT 25.5.46. Pekka. 19.4.41. O vessa on sepän tekemät saranat. Kämpin väli on noin 30 metriä.

Kohteen rajaus

Kohde rajautuu aluemaisesti kämppien raunioiden keskeltä mitattujen gps pisteiden ylle.

Tulkinta

Rakennukset ovat luultavasti läheisen vanhan poroaidan porokämppiä. Rakennuksessa 2 oli päädyssä vuosiluku 1928.

Lisätietoja

Toimenpiteet

Tarkastukset

Tila: 3 Toteutettu Laji: 6 Suojeluarvojen tarkastus Tarkastusvuosi: 2012
 Tarkastuspvm: 13.6.2012 Tarkastaja: T. Karjalainen
 Kuvaus:

**Viranomais-
rekisterinro:****Kunto:** 1 Hyvä**Olotila:** 2 Ei käytössä**Arvotus:** 8 Muu suojeluarvo**Kohteen
suojelu:** 9 Muu suojeluarvo**Selitys:****Selitys:****Ympäristön
suojelu:**

0 Ei määritely

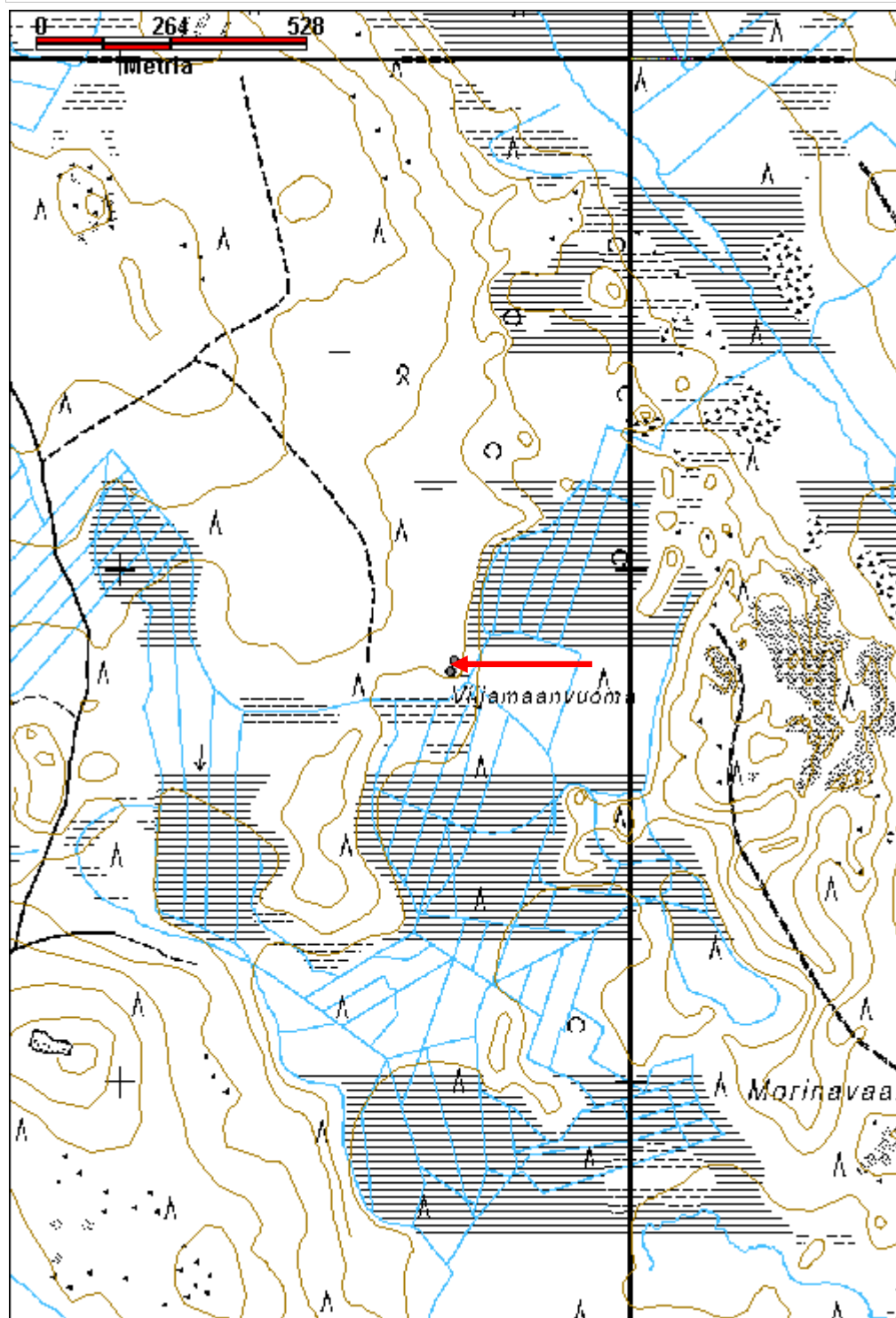
Selitys:

Rakennelman 1 uunin kiuas ja kirjoituksia rakennelman 2 seinissä.



Kämpän 2 rakenteita.

Kohdetyyppi:	1 Asuinpaikat	Copyright:	© Metsähallitus 2008 © Maanmittauslaitos 1/MML/08
Koordinaatit:	X 7438812, Y 3409653, Z 162	Mittakaava:	1:10000



Suvannonmaa kämppä jäännös	MH-tunnus: 151592
-----------------------------------	--------------------------

Kohdetyyppi:	1 Asuinpaikat	Haltija:	181 Metsätalous Länsi-Lappi
Ajoitus:	7116 Uusi aika	Ylläpitäjä:	181 Metsätalous Länsi-Lappi
Rakentamisvuosi:		Kunta:	698 Rovaniemi
Lukumäärä:	3		

Koordinaatti- selitys:	Geometria tuotettu:
Koordinaatit:	4 Gps-mittaus, korjaamaton
X 7440039, Y 3406484, Z 146	Löydöt:

Taustatiedot

Mauri Pokan ilmoitus

Ympäristön kuvaus

Kohde sijaitsee Suvannonmaa -nimisen kivisen mäntykankaan eteläreunassa. Kohteen eteläpuolella on räme. Kämpän pihamaa on 50 x 40 metrin kokoinen niitty, jossa on suuria kiviä, kaminoita, penkkejä ym.

Kohteen kuvaus

Kohteessa on puretun kämpän raunio pisteessä x 3406484, y 7440039. Rakennelman koko on 6 x 10 metriä. Pitkät sivut kulkevat idästä länteen. Kämpän sija kasvaa tiheästi 2 metrillä kuusen tainta. Maassa on muutama pelkkahirsi, jotka on salvattu sahalla suorasalvausmuotoon. Salvoksessa on 4 tuuman naulat. Kämpän keskellä on 1 x 1 metrin kokoinen punatiilien kasa, joka on ollut joko liesi tai kasassa on kaminan kivet. Länsipäässä on uloskäynti, jossa on ilmeisesti ollut eteinen. Harmaata kattohuopaa ja lautakattoa on maassa.

Rakennus 2 sijaitsee pihan itäpäässä, pisteessä x 3406495, y 7440051. Koko on 8,5 x 7 metriä. Pitkät sivut kulkevat pohjoisesta etelään. Muutama laho hirsi osoittaa suorakaiteen muotoisen rakennuksen paikan. Rakennuksen seinän pohjoispuolella on multava maa jossa kasvaa nokkosia. Maa on syntynyt tallin sontatunkiosta. Tunkio on ollut kämppään päin.

Rakennus 3 on kellari pisteessä x 3406513, y 7440028. Kellarin pitkät sivut kulkevat koillisesta lounaaseen. Koko on 5 x 4 metriä. Lounaassa on 1 x 1 metrin eteinen. Kellarissa ja eteisessä on pelkkahirsikehikko, jonka ympärillä on metrin levyinen maavalli. Ovi on lautaa. Kellarin katto on romahtanut ja kuoppa on noin 2,5 m syvä. Rakennelman päällä kasvaa tiheästi 20 cm halkaisijaltaan ja sitä pienempiä mäntyjä, jotka saa poistaa. Oven pielessä on teksti RY 77. Ovi on höylättyä ponttilautaa. Kellarin katonkin päällä on savikerros.

Kohteen rajaus

Kohde rajautuu aluemaisesti rakennelmien päältä mitattujen gps pisteiden ylle.

Tulkinta

Metsäyökämpä. Kämpä on purettu noin 1970 luvulla.

Lisätietoja

Toimenpiteet**Tarkastukset**

Tila: 3 Toteutettu Laji: 6 Suojeluarvojen tarkastus Tarkastusvuosi: 2012
 Tarkastuspvm: 14.6.2012 Tarkastaja: T. Karjalainen
 Kuvaus:

**Viranomais-
rekisterinro:****Kunto:** 3 Huono**Arvotus:** 99 Ei suojeluarvoa**Olotila:** 2 Ei käytössä**Kohteen
suojelu:** 99 Ei suojeluarvoa**Selitys:****Selitys:****Ympäristön
suojelu:**

0 Ei määritelty

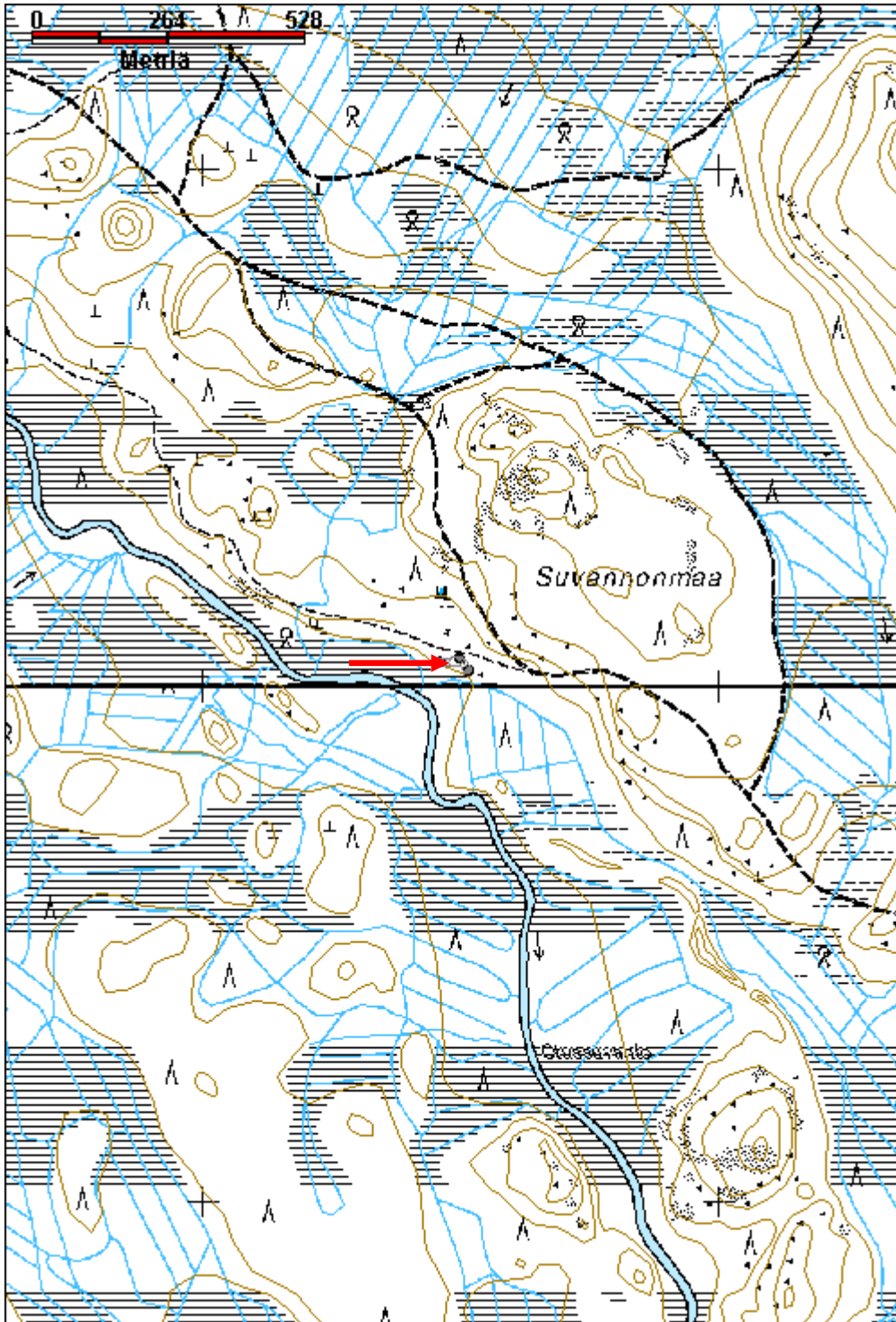
Selitys:

Kämpän sijalla kasvaa tiheä kuusikko.



Kellarin oviaukko.

Kohdetyyppi:	1 Asuinpaikat	Copyright:	© <i>Metsähallitus</i> 2008 © <i>Maanmittauslaitos 1/MML/08</i>
Koordinaatit:	X 7440039, Y 3406484, Z 146	Mittakaava:	1:10000



Otuslampi kämpppä jäännös

MH-tunnus: 151612

Kohdetyyppi:	1 Asuinpaikat	Haltija:	181 Metsätalous Länsi-Lappi
Ajoitus:	7116 Uusi aika	Ylläpitäjä:	181 Metsätalous Länsi-Lappi
Rakentamisvuosi:		Kunta:	698 Rovaniemi
Lukumäärä:	5		

Koordinaatti-selitys:		Geometria tuotettu:	4 Gps-mittaus, korjaamaton
Koordinaatit:	X 7438276, Y 3409019, Z 162	Löydöt:	

<i>Taustatiedot</i>
Mauri Pokan ilmoitus
<i>Ympäristön kuvaus</i>
Kohde sijaitsee hiekkakankaalla, jossa on 50 x 50 metrin kokoinen kämpän piha, johon johtaa tien pisto lännestä. Rakennukset ovat sijainneet molemmin puolin tietä.
<i>Kohteen kuvaus</i>
Rakennus 1 sijaitsee pisteessä x 3409024, y 7438267 ja sen koko on 5,5 x 3 metriä. Pitkät sivut kulkevat pohjoisesta etelään. Pohjalla on 2 x 2 metrin kokoinen betonilaatta. Seinän paikka erottuu 0,5 metrin multapenkinä. Kämpän raunion sijalla on Keittohella ja kaminan torvia. Mauri Pokka on asunut kämpällä vuonna 1969 apulannan kylvössä ja muistaa, että tämä rakennus on ollut sauna.
Rakennelma 2 sijaitsee pisteessä x 3409033, y 7438305, joka erottuu suorakaiteen muotoisena kohoumana, jonka päällä kasvaa koivuryhmä. Pitkä sivu on noin 15 metriä ja lyhyt 10 metriä. Kokoa on vaikea enää tarkasti määrittää.
Rakennelma 3 sijaitsee pisteessä x 3409021, y 7438274. Maurin mukaan tässä on sijainnut myöhempi pääkämpä. Rakennelman koko on 9 x 13 metriä. Pitkä sivu kulkee lännestä itään. Seinien paikat erottuvat matalana urana maassa. Kämpän alueella on punatiilen kappaleita ja asbestilevyä.
Rakennelma 4 on turveseinäinen kellari pisteessä x 3409033, y 7438247. Koko on 5 x 4,5 metriä. Seinät kulkevat pääilman suuntiin ja ovi on pohjoisseinän keskellä. Seinät on tehty latomalla kenttäturvetta metrin levyisinä paloina kerroksiksi. Puukehikkoa ei ole. Turveseinän ulkopuolella on noetut 10 cm paksuiset pystypuut, joita varten turpeeseen on kaivettu syvennys. Puissa on seinästä ulospäin suuntautuvia nauloja. Puut ovat ulkoapäin tukeneet turverakennetta.
Rakennelma 5 sijaitsee pisteessä x 3409006, y 7438258. Koko on 8 x 5 metriä. Pitkät sivut ovat kulkeneet lännestä itään. Rakennuksen pohja erottuu myllätyn likamaan alueena, jonka keskellä on rautahella. Lattian alalla on lasia, kaminan torvia harmaata kattohuopaa ja kaksi lahonnutta pelkkahirttä.
Kaikki rakennukset on purettu ja alueella on ilmeisesti ollut kahteen kertaan eri kämpän päärakennukset. Vanhempi on rakennus 2 ja nuorempi rakennus 3.
<i>Kohteen rajaus</i>
Kohde rajautuu aluemaisesti rakennelmien keskeltä mitattujen gps pisteiden ylle.

Tulkinta

Metsätyökämpän ja sen sivurakennuksien sijat.

Lisätietoja**Toimenpiteet****Tarkastukset**

Tila: 3 Toteutettu Laji: 6 Suojeluarvojen tarkastus Tarkastusvuosi: 2012
 Tarkastuspvm: 14.6.2012 Tarkastaja: T. Karjalainen
 Kuvaus:

**Viranomais-
rekisterinro:**

Kunto: 3 Huono

Arvotus: 99 Ei suojeluarvoa

Olotila: 2 Ei käytössä

**Kohteen
suojelu:** 99 Ei suojeluarvoa

Selitys:

Selitys:

**Ympäristön
suojelu:**

0 Ei määritelty

Selitys:

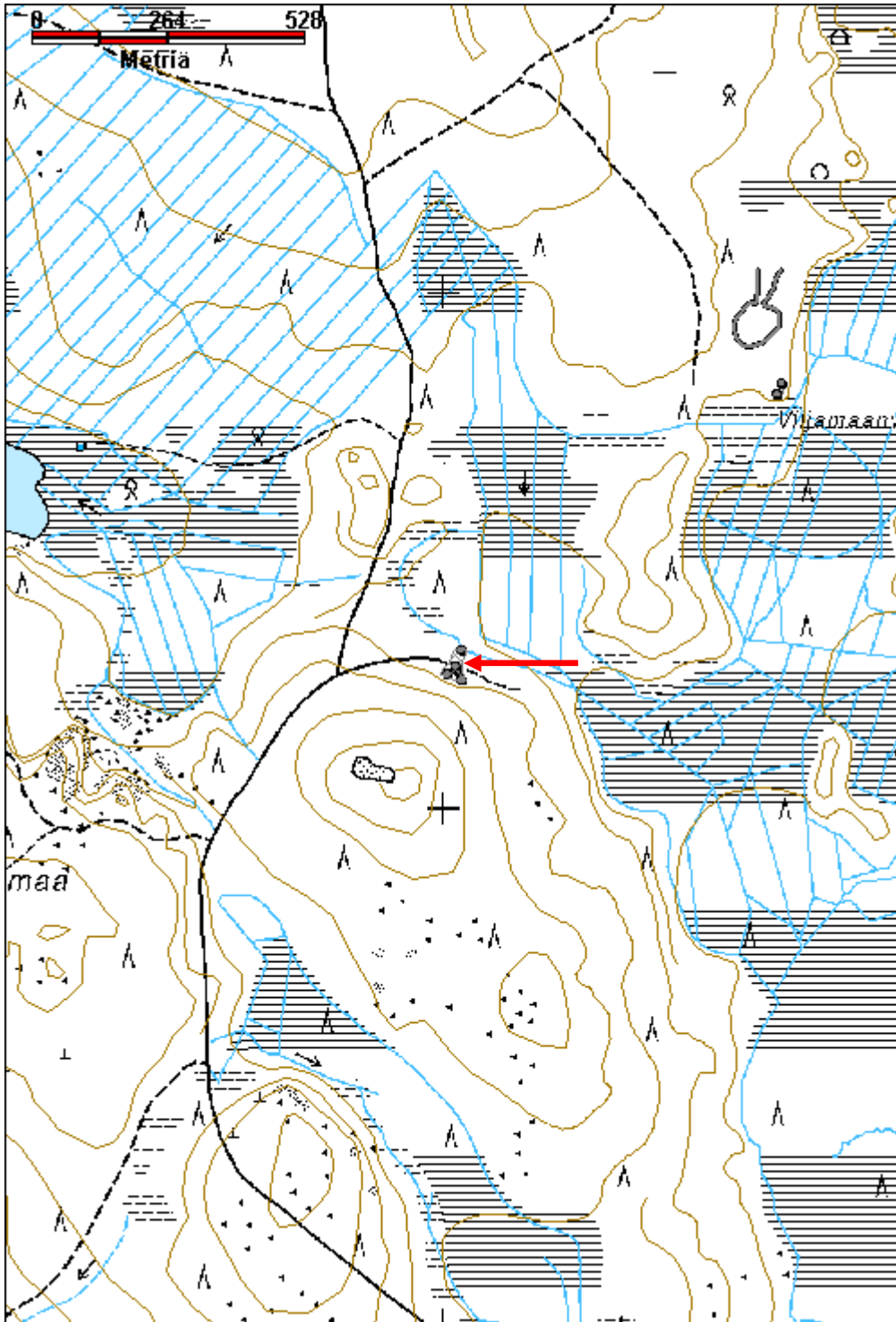


Kämpän sijalla kasvaa koivuja.



Turvekellarin ovenpieli.

Kohdetyyppi:	1 Asuinpaikat	Copyright:	© <i>Metsähallitus 2008</i> © <i>Maanmittauslaitos 1/MML/08</i>
Koordinaatit:	X 7438276, Y 3409019, Z 162	Mittakaava:	1:10000



Otuskoski 2 kämppä jäännös	MH-tunnus: 151619
-----------------------------------	--------------------------

Kohdetyyppi:	1 Asuinpaikat	Haltija:	181 Metsätalous Länsi-Lappi
Ajoitus:	7116 Uusi aika	Ylläpitäjä:	181 Metsätalous Länsi-Lappi
Rakentamivuosi:		Kunta:	698 Rovaniemi
Lukumäärä:	1		

Koordinaattiselitys:	Geometria tuotettu:
Koordinaatit:	Löydöt:
X 7438773, Y 3407016, Z 152	4 Gps-mittaus, korjaamaton

Taustatiedot

Löytyi inventoinnissa

Ympäristön kuvaus

Kohde sijaitsee Otuskosken länsirannalla, kiviharjun päällä. Kämpän eteläpuolella 20 metrin päässä on uittopatoon maansiirtokoneella pusketun maan kuopat. Alueella kasvaa nuori mäntymetsä.

Kohteen kuvaus

Kohteessa on 6 x 6,5 metrin kokoisen rakennuksen raunio, jossa on parhaimmillaan neljä pelkkahirsikertaa jäljellä. Hirret on salvattu sahalla molemmin puolin tasaneliöloveksi. Hirsien välissä on seinäsammaleinen riive. Kämpän oviaukko on eteläseinän keskellä. Ikkunan loveukset ovat pohjois- ja itäseinän keskellä. Kämpä on purettu. Kämpä on viereisen uittopadon työntekijöiden asunto. Uunia ja kaminaa ei ole.

Kohteen rajaus

Kohde rajautuu pistemäisesti kämpän keskeltä mitattuun gps pisteeseen.

Tulkinta

Kämpä on todennäköisesti ollut viereisellä uittopadolla työskennelleiden uiton miesten asunto.

Lisätietoja**Toimenpiteet****Tarkastukset**

Tila: 3 Toteutettu Laji: 6 Suojeluarvojen tarkastus Tarkastusvuosi: 2012
 Tarkastuspvm: 14.6.2012 Tarkastaja: T. Karjalainen
 Kuvaus:

Viranomaisrekisterinro:	Kunto:
	2 Keskinertainen
	Olotila:
	2 Ei käytössä
Arvotus:	Kohteen suojele:
8 Muu suojeluarvo	9 Muu suojeluarvo

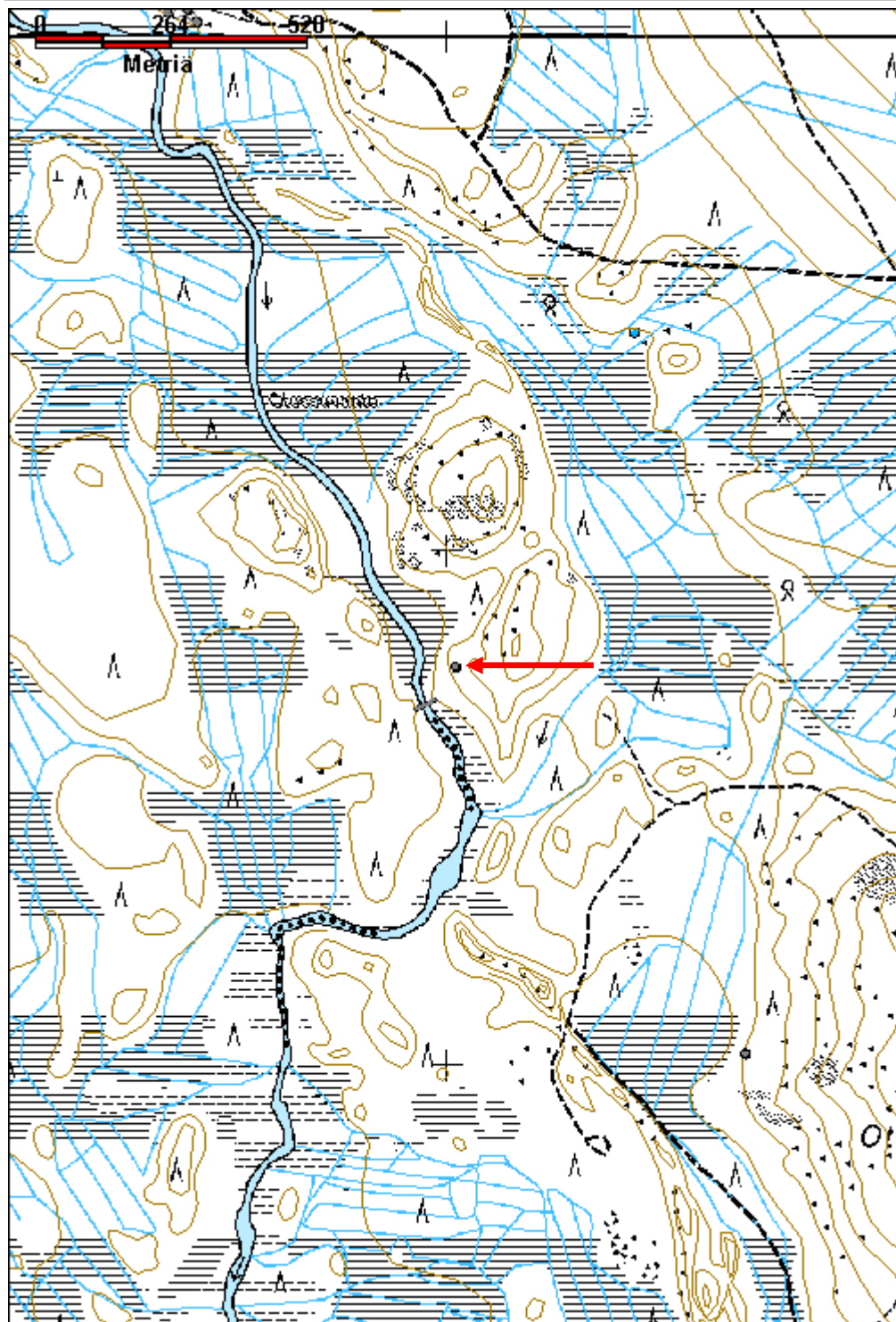
Selitys:**Selitys:****Ympäristön
suojelu:**

0 Ei määritelty

Selitys:

Uittopadon työntekijöiden asunto on rakennettu siististi pelkkahirsistä ja riiveenä on sammalta.

Kohdetyyppi:	1 Asuinpaikat	Copyright:	© <i>Metsähallitus</i> 2008 © <i>Maanmittauslaitos 1/MML/08</i>
Koordinaatit:	X 7438773, Y 3407016, Z 152	Mittakaava:	1:10000



Ahvenlampi 1 kämppä jäännös

MH-tunnus: 151633

Kohdetyyppi:	1 Asuinpaikat	Haltija:	181 Metsätalous Länsi-Lappi
Ajoitus:	7116 Uusi aika	Ylläpitäjä:	181 Metsätalous Länsi-Lappi
Rakentamisvuosi:		Kunta:	698 Rovaniemi
Lukumäärä:	1		

Koordinaattiselitys:		Geometria tuotettu:	4 Gps-mittaus, korjaamaton
Koordinaatit:	X 7413892, Y 3478897, Z 215	Löydöt:	

Taustatiedot
sutigis
Ympäristön kuvaus
Kohde sijaitsee Ahvenlammen lounaisrannasta 30 metriä. Lammen päässä on suo ja kämppä sijaitsee suon takaisella kivisellä, mäntyä kasvavalla kankaalla.
Kohteen kuvaus
Rakennelman koko on 11 x 6 metriä. Pitkät sivut kulkevat pohjoisesta etelään. Kaakkoiskulmassa on 2 x 2 x 0,5 metrin kokoinen uuninraunio. Kämpän keskellä on lyhyiden sivujen suuntaisesti väliseinä. Pyöröhirret on kirveellä ja sahalla katkaistu ja molemmin puolin nurkissa salvattu. Kämpästä on näkyvillä kaksi lahonnutta hirsikertaa. Päällä kasvaa koivuja ja kuusia.
Kohteen rajaus
Kohde rajautuu aluemaisesti kämpän rakenteiden ylle.
Tulkinta
Metsätyökämpä
Lisätietoja
Rakennelman päältä saa poistaa puut.

Toimenpiteet

Tarkastukset
Tila: 3 Toteutettu Laji: 6 Suojeluarvojen tarkastus Tarkastusvuosi: 2012
Tarkastuspvm: 20.6.2012 Tarkastaja: T. Karjalainen
Kuvaus:

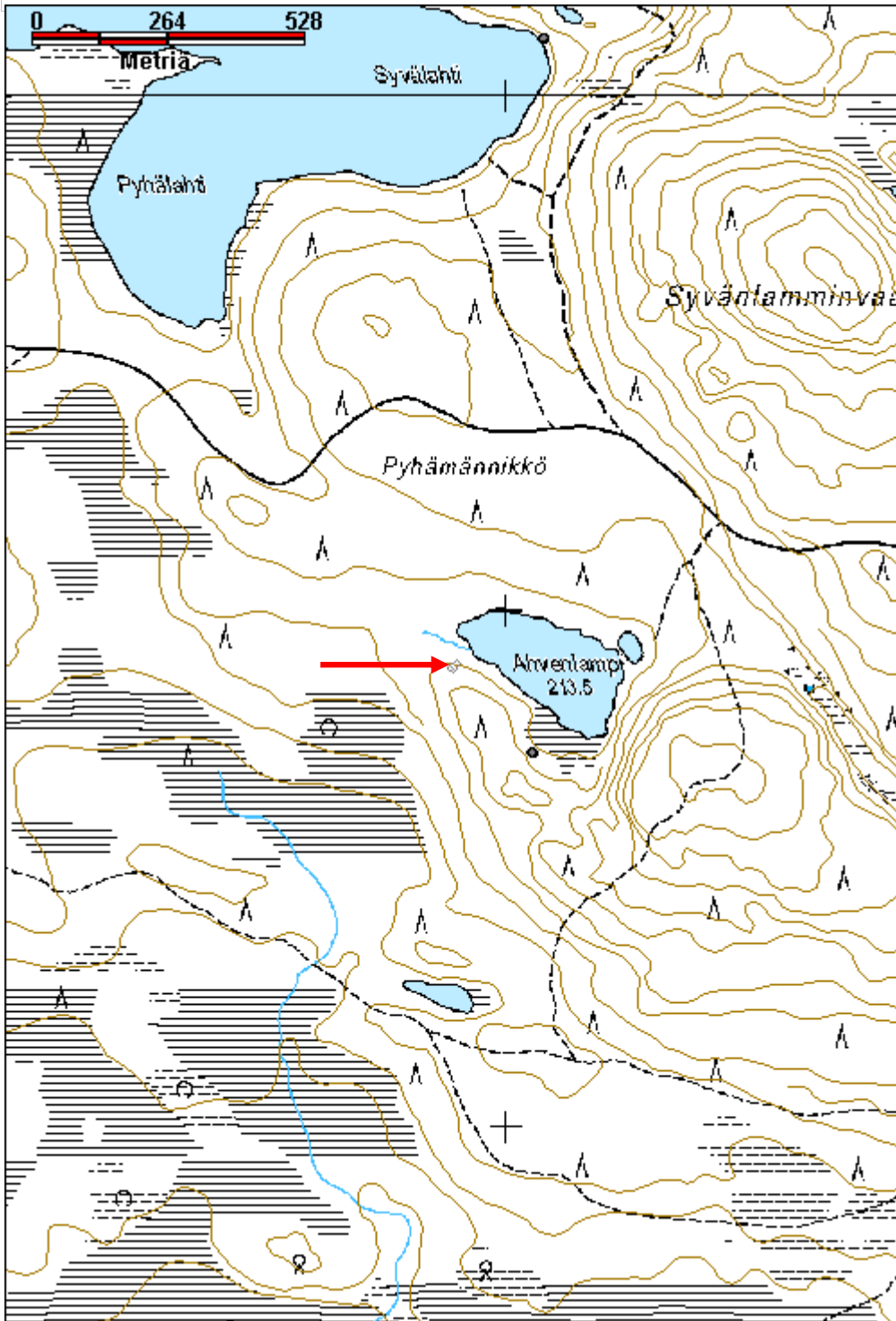
Viranomaisrekisterinro:		Kunto:	2 Keskinertainen
		Olotila:	2 Ei käytössä
Arvotus:	8 Muu suojeluarvo	Kohteen suojelu:	9 Muu suojeluarvo

Selitys:	Selitys:
Ympäristön suojelu:	0 Ei määritelty
Selitys:	



Kämpästä on jäljellä kaksi hirsikertaa ja uunin raunio.

Kohdetyyppi:	1 Asuinpaikat	Copyright:	© Metsähallitus 2008 © Maanmittauslaitos 1/MML/08
Koordinaatit:	X 7413892, Y 3478897, Z 215	Mittakaava:	1:10000



Ahvenlampi 2 kämpppä jäännös

MH-tunnus: 145211

Kohdetyyppi:	1 Asuinpaikat	Haltija:	181 Metsätalous Länsi-Lappi
Ajoitus:	7116 Uusi aika	Ylläpitäjä:	181 Metsätalous Länsi-Lappi
Rakentamisvuosi:		Kunta:	698 Rovaniemi
Lukumäärä:	1		

Koordinaattiselitys:		Geometria tuotettu:	4 Gps-mittaus, korjaamaton
Koordinaatit:	X 7413724, Y 3479048, Z 216	Löydöt:	

Taustatiedot

Löytyi inventoinnissa.

Ympäristön kuvaus

Kohde sijaitsee Ahvenlammen eteläpuolisen suon reunassa sijaitsevalla, kivisellä moreenikummulla, jossa kasvaa nuori mäntymetsä.

Kohteen kuvaus

Kohteessa on 7,5 x 4 metrin kokoinen rakennuksen jäännös, jonka pitkät sivut kulkevat idästä länteen. Rakennus on tehty maasta kerätyistä riu'uksista, jotka ovat salvattu suorakaiteen muotoiseksi kehikoksi. Puut on katkottu kirveellä ja yhdessä nurkassa on puu, jossa on maapuun juurakko. Rakennuksen päädyissä on muutama hirsikerta jäljellä ja seinissä hirret ovat osittain lahonneet lähes näkymättömiin. Rakennuksen hirret ovat salvattu siten, että hirsien väliin jää reilu rako, jossa ei ole käytetty riiveitä. Rakennelman koillisnurkasta lähtee lahonnut salvattu aita, joka on tehty samanlaisista paikalta kerätyistä maapuista salvomalla. Aita kiertää rakennuksen kaakkoispuolella noin 20 metrin matkalla ja se liittyy rakennuksen koillisnurkkaan.

Kohteen rajaus

Kohde rajautuu pistemäisesti rakennelman keskeltä mitattuun gps pisteeseen.

Tulkinta

Rakennus on mahdollisesti ollut räkkäsuoja tai jonkinlainen poroaitaus, johon aitarakennelma liittyy. Rakennus voisi olla myös läheisen suon niittyladon pohja.

Lisätietoja***Toimenpiteet******Tarkastukset***

Tila: 3 Toteutettu Laji: 6 Suojeluarvojen tarkastus Tarkastusvuosi: 2012
Tarkastuspvm: 20.6.2012 Tarkastaja: T. Karjalainen
Kuvaus:

Viranomais-**Kunto:** 2 Keskinertainen

rekisterinro:		Olotila: 2 Ei käytössä
Arvotus:	8 Muu suojeluarvo	Kohteen suojelu: 9 Muu suojeluarvo
Selitys:		Selitys:
Ympäristön suojelu:	0 Ei määritelty, 36718 Rovajärven ampuma-alue; HAT, H-3,MY, W,	
Selitys:		

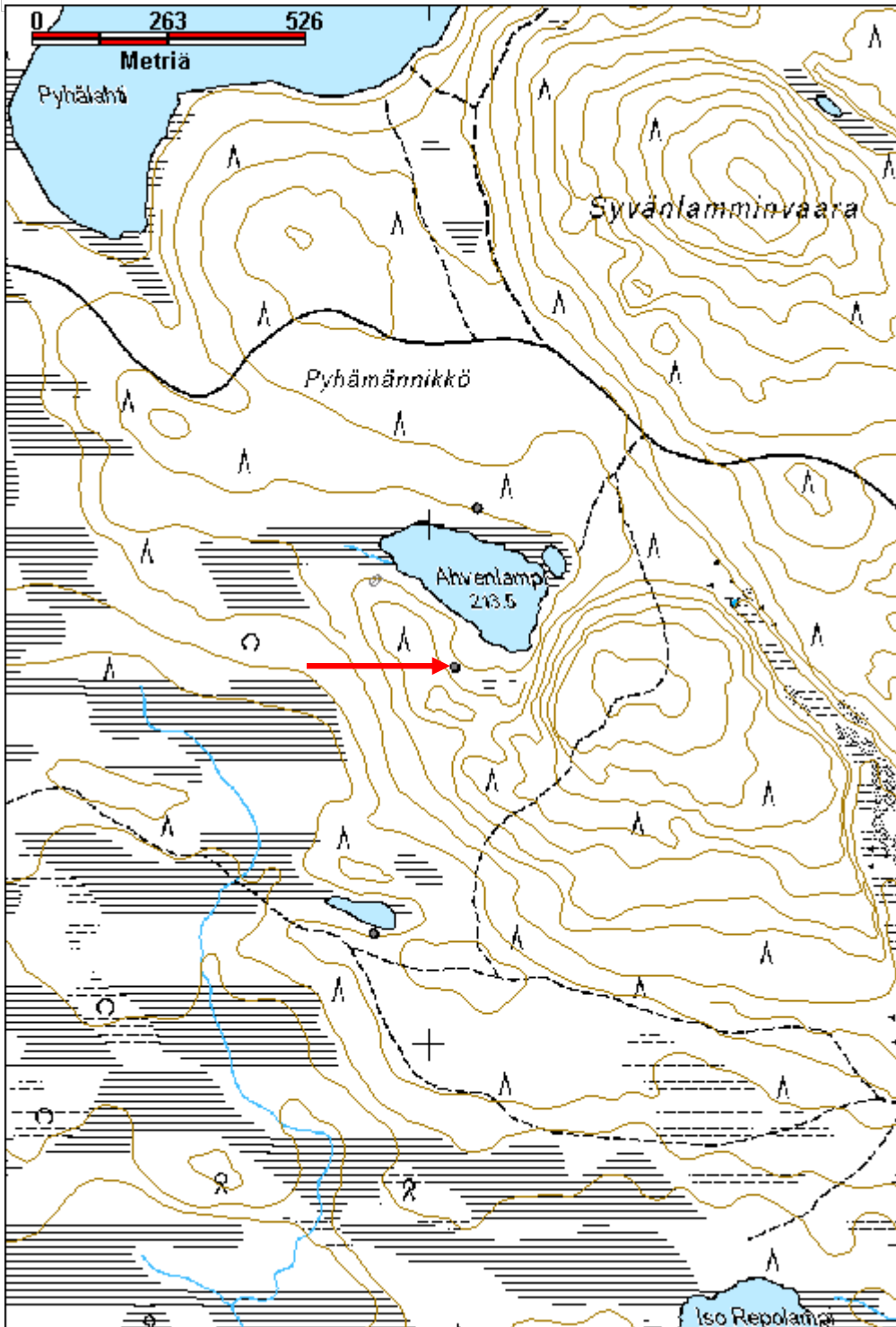


Rakennelma erottuu yhden hirsikerran kehikkona.



Nurkkasalvospuussa on kantokin jäljellä.

Kohdetyyppi:	1 Asuinpaikat	Copyright:	© Metsähallitus 2008 © Maanmittauslaitos 1/MML/08
Koordinaatit:	X 7413724, Y 3479048, Z 216	Mittakaava:	1:10000



Ahvenlampi 3 kämppä jäännös

MH-tunnus: 151636

Kohdetyyppi:	1 Asuinpaikat	Haltija:	181 Metsätalous Länsi-Lappi
Ajoitus:	7116 Uusi aika	Ylläpitäjä:	181 Metsätalous Länsi-Lappi
Rakentamisvuosi:		Kunta:	698 Rovaniemi
Lukumäärä:	1		

Koordinaattiselitys:		Geometria tuotettu:	4 Gps-mittaus, korjaamaton
Koordinaatit:	X 7414030, Y 3479091, Z 215	Löydöt:	

Taustatiedot

sutigis

Ympäristön kuvaus

Kohde sijaitsee Ahvenlammen pohjoisrannalla suon reunassa moreenikankaalla, jossa kasvaa mäntymetsä.

Kohteen kuvaus

Kohteessa on kämppä, jonka koko on 7 x 12,5 metriä. Pitkät sivut kulkevat pohjoisesta etelään. Rakennelman puolivälissä on lyhyiden sivujen suuntainen väliseinä. Väliseinän kohdalta itäseinä on etelään metrin leveämmällä kuin muu rakennus. Pyöröhirret on katkottu sahalla ja kirveellä. Koillisnurkassa on 2 x 2 x 1 metrin kokoinen kiviraunio, joka on tehty jopa metrin pituisista luonnon lohkarekivistä. Rakennuksen hirsissä on nurkissa molemmin puolin salvos. Päällä kasvaa suuri koivu ja mäntyjä.

Kohteen rajaus

Kohde rajautuu pistemäisesti kämpän keskeltä mitattuun gps pisteeseen.

Tulkinta

Metsätyökämpä

Lisätietoja**Toimenpiteet****Tarkastukset**

Tila: 3 Toteutettu Laji: 6 Suojeluarvojen tarkastus Tarkastusvuosi: 2012
Tarkastuspvm: 20.6.2012 Tarkastaja: T. Karjalainen
Kuvaus:

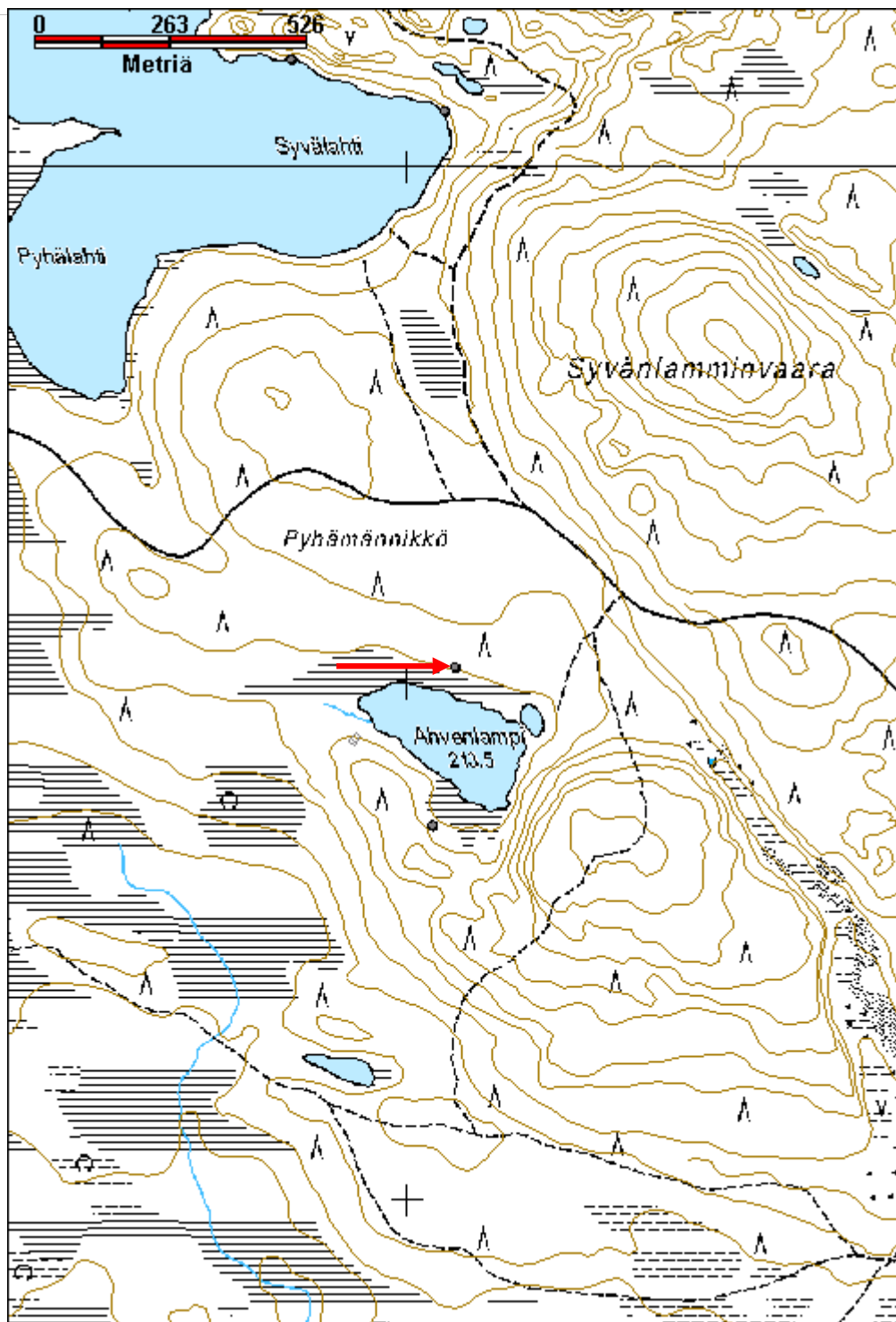
Viranomaisrekisterinro:	Kunto:	2 Keskinertainen
	Olotila:	2 Ei käytössä

Arvotus:	8 Muu suojeluarvo	Kohteen suojelu:	9 Muu suojeluarvo
Selitys:		Selitys:	
Ympäristön suojelu:	0 Ei määritelty		
Selitys:			



Etualalla uunin raunio. Taka-alalla kämpän maatuneita hirssiä.

Kohdetyyppi:	1 Asuinpaikat	Copyright:	© <i>Metsähallitus</i> 2008 © <i>Maanmittauslaitos 1/MML/08</i>
Koordinaatit:	X 7414030, Y 3479091, Z 215	Mittakaava:	1:10000



Ahvenlampi 4 kämppä jäännös

MH-tunnus: 151639

Kohdetyyppi:	1 Asuinpaikat	Haltija:	181 Metsätalous Länsi-Lappi
Ajoitus:	7116 Uusi aika	Ylläpitäjä:	181 Metsätalous Länsi-Lappi
Rakentamisvuosi:		Kunta:	698 Rovaniemi
Lukumäärä:	1		

Koordinaattiselitys:		Geometria tuotettu:	4 Gps-mittaus, korjaamaton
Koordinaatit:	X 7413211, Y 3478892, Z 201	Löydöt:	

Taustatiedot

sutigis

Ympäristön kuvaus

Kohde sijaitsee pienen nimettömän lammen etelärannalla moreenikankaassa, jossa on kaistale mäntymetsää. Lampi sijaitsee Ahvenlammesta puoli kilometriä lounaaseen. Pohjoisessa kohteen takana on hakkuuaukea.

Kohteen kuvaus

Kohteessa on kämppä, jonka koko on 7 x 12 metriä. Pitkät sivut kulkevat pohjoisesta etelään. Rakennelma on tehty pyöröhirsistä, jotka ovat molemmin puolin salvattu. Hirret on katkottu kirveellä ja sahalla. Lounaiskulmassa on 2 x 2 x 0,5 metrin kokoinen kiviraunio. Lammenpuolimaisessa pohjoispäässä on rakennuksen koillisnurkassa 3,5 x 3,5 metrin kokoinen huone. Huoneen kohdalla päärakennuksessa on väliseinä. Rakennus on siis L-kirjaimen muotoinen. Parhaimmillaan seinistä on seitsemän hirsikertaa jäljellä.

Kohteen rajaus

Kohde rajautuu pistemäisesti kämpän keskeltä mitattuun gps pisteeseen.

Tulkinta

Metsätyökämpän raunio.

Lisätietoja***Toimenpiteet******Tarkastukset***

Tila: 3 Toteutettu Laji: 6 Suojeluarvojen tarkastus Tarkastusvuosi: 2012
Tarkastuspvm: 20.6.2012 Tarkastaja: T. Karjalainen
Kuvaus:

Viranomaisrekisterinro:**Kunto:** 1 Hyvä

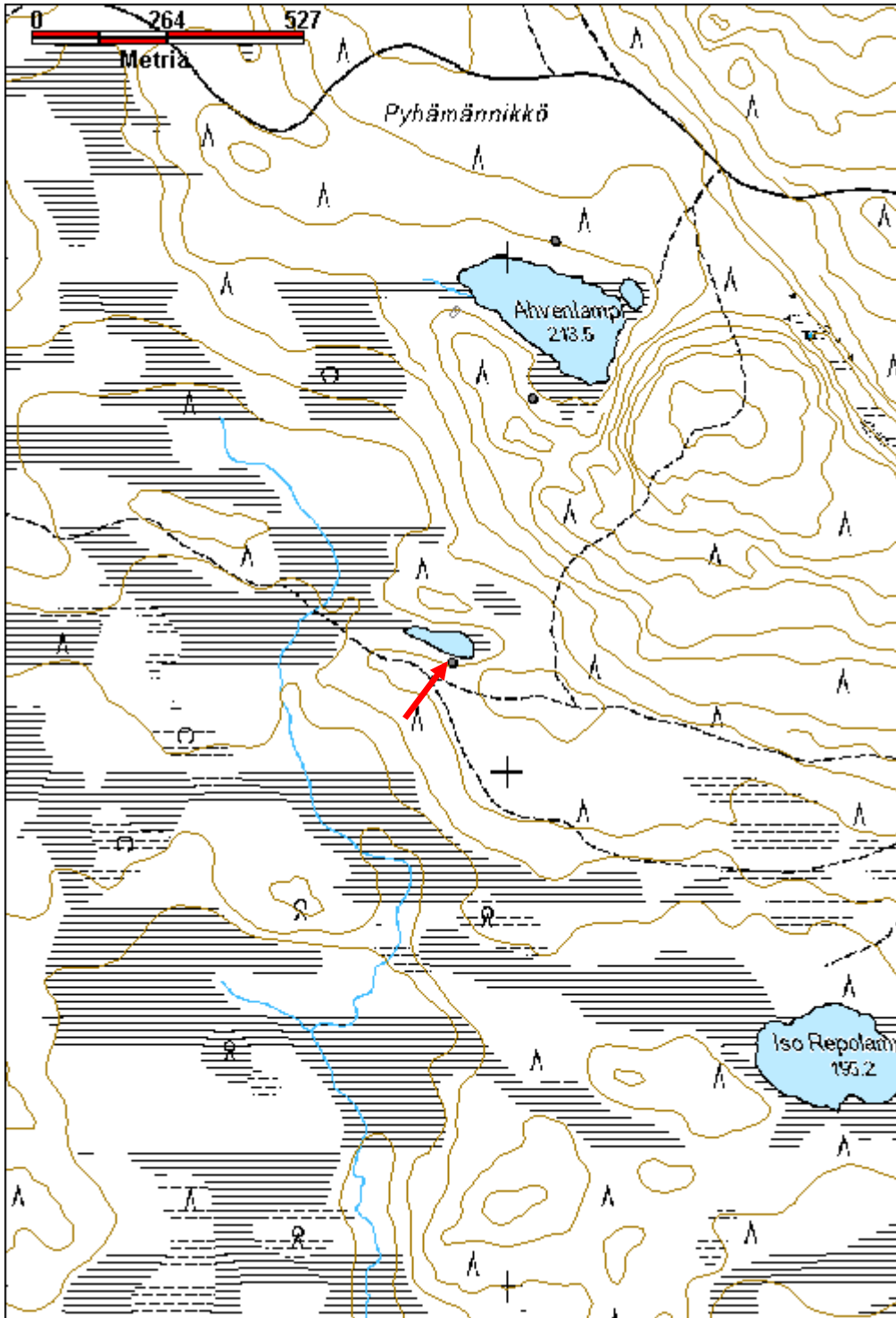
Arvotus:	8 Muu suojeluarvo	Olotila:	2 Ei käytössä
Selitys:		Kohteen suojelu:	9 Muu suojeluarvo
		Selitys:	

Ympäristön suojelu:	0 Ei määritelty
Selitys:	



Kämpän hirsisalvos-seiniä.

Kohdetyyppi:	1 Asuinpaikat	Copyright:	© Metsähallitus 2008 © Maanmittauslaitos 1/MML/08
Koordinaatit:	X 7413211, Y 3478892, Z 201	Mittakaava:	1:10000



Tuoreenlampi	MH-tunnus: 148505
---------------------	--------------------------

Kohdetyyppi:	1 Asuinpaikat	Haltija:	181 Metsätalous Länsi-Lappi
Ajoitus:	7116 Uusi aika	Ylläpitäjä:	181 Metsätalous Länsi-Lappi
Rakentamisvuosi:		Kunta:	698 Rovaniemi
Lukumäärä:	3		

Koordinaattiselitys:	Geometria tuotettu:
Koordinaatit:	Löydöt:
X 7404706, Y 3484161, Z 205	4 Gps-mittaus, korjaamaton

Taustatiedot

Vanhat kartat

Ympäristön kuvaus

Kohde sijaitsee Tuoreenlammen kaakkoispuolella kivisellä moreenikankaalla, joka laskee länteen, suohon. Paikalla kasvaa mäntymetsä.

Kohteen kuvaus

Kohteessa on kolmen rakennuksen jäänteet.

Pisteessä x 3484168, y 7404693 on 11 x 8 metrin kokoisen rakennuksen jäännökset. Seinien paikat erottuvat paikoin epämääräisenä turvevallina. Paikalla on 11 kappaletta metrin pituista kuoppaa, kaatunut harmaatiilinen savupiippu ja puolitynnyrikamina. Paikka on myöhemmin ollut puolustusvoimien harjoitusmaastona ja paikalle on kaivettu kuoppia.

Rakennus 2 sijaitsee pisteessä x 3484178, y 7404739. Paikalla on ollut 8 x 8 metrin kokoinen rakennus, joka ilmeisesti on ollut talli. Paikalla on yhdessä nurkassa ristikkäiset salvoshirret, jotka on katkaistu sahalla. Rakennuksen paikka erottuu metsämaastossa heinäkenttänä.

Rakennus 3 on sauna ja se sijaitsee pisteessä x 3484135, y 7404682. Rakennuksen koko on 3,5 x 4 metriä. Rakennelman luoteiskulmassa on rautainen vannetyynyri kivikasan päällä, joka on ollut saunan kiuas. Kiukaan päällä kasvaa iso koivu.

Kohteen rajaus

Kohde on rajattu kolmen näkyvillä olevan rakennuksen jäänteiden mukaan.

Tulkinta

Metsätyökämpä tai asuinrakennus ja siihen liittyvä talli tai karjasuoja sekä sauna.

Lisätietoja**Toimenpiteet****Tarkastukset**

Tila: 3 Toteutettu Laji: 6 Suojeluarvojen tarkastus Tarkastusvuosi: 2012
 Tarkastuspvm: 20.6.2012 Tarkastaja: T. Karjalainen
 Kuvaus:

Viranomais- rekisterinro:		Kunto:	3 Huono
Arvotus:	8 Muu suojeluarvo	Olotila:	2 Ei käytössä
Selitys:		Kohteen suojaus:	9 Muu suojeluarvo
		Selitys:	

Ympäristön suojaus:	0 Ei määritelty
--------------------------------------	-----------------

Selitys:	
-----------------	--



Asuinrakennuksen uuni on tehty harmaatiilistä.

Saunan kiuas on tehty tynnyristä.

Kohdetyyppi:	1 Asuinpaikat	Copyright:	© <i>Metsähallitus</i> 2008 © <i>Maanmittauslaitos 1/MML/08</i>
Koordinaatit:	X 7404706, Y 3484161, Z 205	Mittakaava:	1:10000

