

Laihanlampi kämppä jäännös

MH-tunnus: 151684

Kohdetyyppi:	1 Asuinpaikat	Haltija:	181 Metsätalous Länsi-Lappi
Ajoitus:	7116 Uusi aika	Ylläpitäjä:	181 Metsätalous Länsi-Lappi
Rakentamisvuosi:		Kunta:	698 Rovaniemi
Lukumäärä:	3		

Koordinaattiselitys:		Geometria tuotettu:	4 Gps-mittaus, korjaamaton
Koordinaatit:	X 7401221, Y 3482267, Z 202	Löydöt:	

<i>Taustatiedot</i>
vanha peruskartta
<i>Ympäristön kuvaus</i>
Rakennelma sijaitsee Laihanlammen rannasta itään 20 - 50 metrin etäisyydellä Heinuvaaran juurella. Vaarassa menee hiekkatie.
<i>Kohteen kuvaus</i>
Paikalla on 5 x7 metrin kokoinen rakennuksen pohja Pisteessä x 3482303, y 7401206, jonka pitkät sivut kulkevat tien ja lammen suuntaisesti. Pohjalla on kamina ja päällä kasvaa suuria koivuja. Seinät erottuvat turvevalleina. Rakennelman ympärillä on heinäkenttää ja kaminoja. Pihaan johtaa kaksi vanhaa tieuraa vaarasta.
Rakennus 2 on talli, joka sijaitsee pisteessä x 3482263, y 7401220. Rakennelma on lahonnut ja siinä on yksi hirsikerta. Rakennuksen sokkelin, joka on maapenkki, mukaan, rakennus on ollut kooltaan noin 9 x 8 metriä. Rakennuksen alan päällä kasvaa kaksi koivuryvästä. Kämpän alue ja ympäristö kasvaa heinikkoa.
Rakennus 3 on sauna, joka sijaitsee pisteessä x 3482259, y 7401239. Rakennelma erottuu kivikasana ja epämääräisenä maavallina, jonka koko on noin 5 x 3,5 metriä. Vieressä on kamina. Rantaan on matkaa 25 metriä. Päällä kasvaa koivuja ja kuusia. Saunan ja tallin alue on rämettä, jossa kasvaa koivumetsä.
<i>Kohteen rajaus</i>
Kohde rajautuu aluemaisesti rakennelmista otettujen gps pisteiden ylle.
<i>Tulkinta</i>
Paikalla on ollut joko kämppä tai asuinrakennus, talli ja sauna.
<i>Lisätietoja</i>

<i>Toimenpiteet</i>

<i>Tarkastukset</i>
Tila: 3 Toteutettu Laji: 6 Suojeluarvojen tarkastus Tarkastusvuosi: 2012

Tarkastuspvm: 20.6.2012 Tarkastaja: T. Karjalainen
 Kuvaus:

**Viranomais-
rekisterinro:**

Kunto: 3 Huono

Arvotus: 99 Ei suojeluarvoa

Olotila: 2 Ei käytössä

**Kohteen
suojelu:** 99 Ei suojeluarvoa

Selitys:

Selitys:

**Ympäristön
suojelu:**

0 Ei määritelty

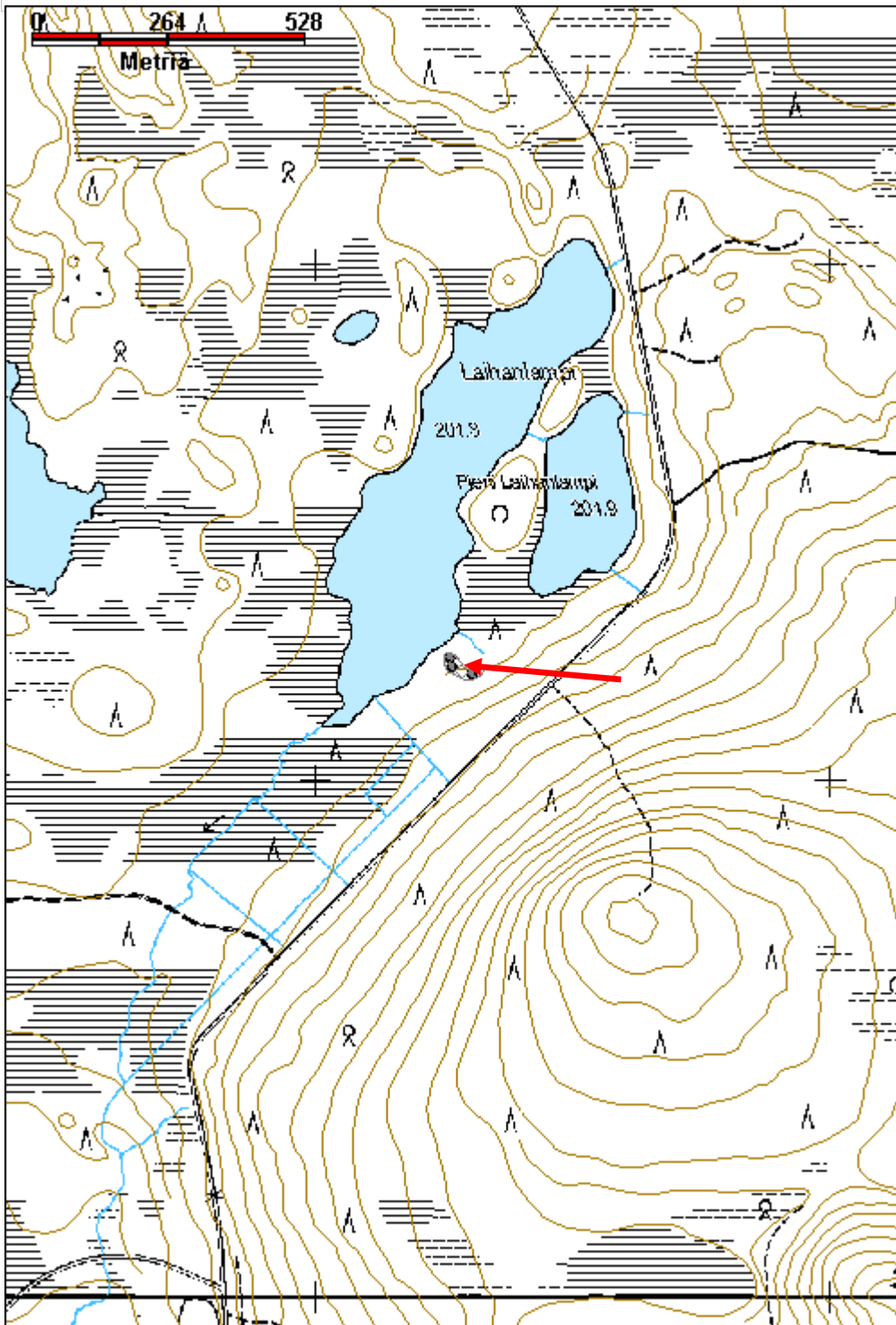
Selitys:



Kämpän pihamaalla erottuu muutamia lahoja hirsii kämpän seinistä.

Kohdetyyppi:	1 Asuinpaikat	Copyright:	© Metsähallitus 2008 © Maanmittauslaitos 1/MML/08
Koordinaatit:	X 7401221, Y 3482267,	Mittakaava:	1:10000

Z 202



Kauniinmaanvuoma 1 kämppä jäännös

MH-tunnus: 151701

Kohdetyyppi:	1 Asuinpaikat	Haltija:	181 Metsätalous Länsi-Lappi
Ajoitus:	7116 Uusi aika	Ylläpitäjä:	181 Metsätalous Länsi-Lappi
Rakentamisvuosi:		Kunta:	698 Rovaniemi
Lukumäärä:	2		

Koordinaattiselitys:		Geometria tuotettu:	4 Gps-mittaus, korjaamaton
Koordinaatit:	X 7439271, Y 3405041, Z 151	Löydöt:	

Taustatiedot

sutigis

Ympäristön kuvaus

Kohde sijaitsee Kaunismaanvuoman jängän reunassa, jossa kasvaa mäntykangas.

Kohteen kuvaus

Pisteessä x 3405042, y 7439267 on 4,5 x 4 metrin kokoinen kämppä, joka on tehty paksuista pyöröhirsistä. Nurkat ovat alapuolelta salvattu. Hirret on katkottu sahalla ja kirveellä. Rakennelmassa on 9 hirsikertaa jäljellä. Oviaukko on länteen ja rakennelman päällä kasvaa koivu.

Rakennus 2 sijaitsee pisteessä x 3405038, y 7439276. Rakennelman koko on 3,5 x 8 metriä. Pitkät sivut kulkevat pohjoisesta etelään. Koillisnurkassa on 1 x 1,5 metrin kokoinen matala kiviraunio. Seinät erottuvat enää turvevalleina. Rakennelman päällä kasvaa koivuja ja kuusia.

Kohteen rajaus

Kohde rajautuu aluemaisesti kämpistä mitattujen gps pisteiden ylle.

Tulkinta

Kohteessa on kämppä ja jokin muu rakennus, joka voi olla niitty lato tai sauna.

Lisätietoja***Toimenpiteet******Tarkastukset***

Tila: 3 Toteutettu Laji: 6 Suojeluarvojen tarkastus Tarkastusvuosi: 2012
Tarkastuspvm: 24.6.2012 Tarkastaja: T. Karjalainen
Kuvaus:

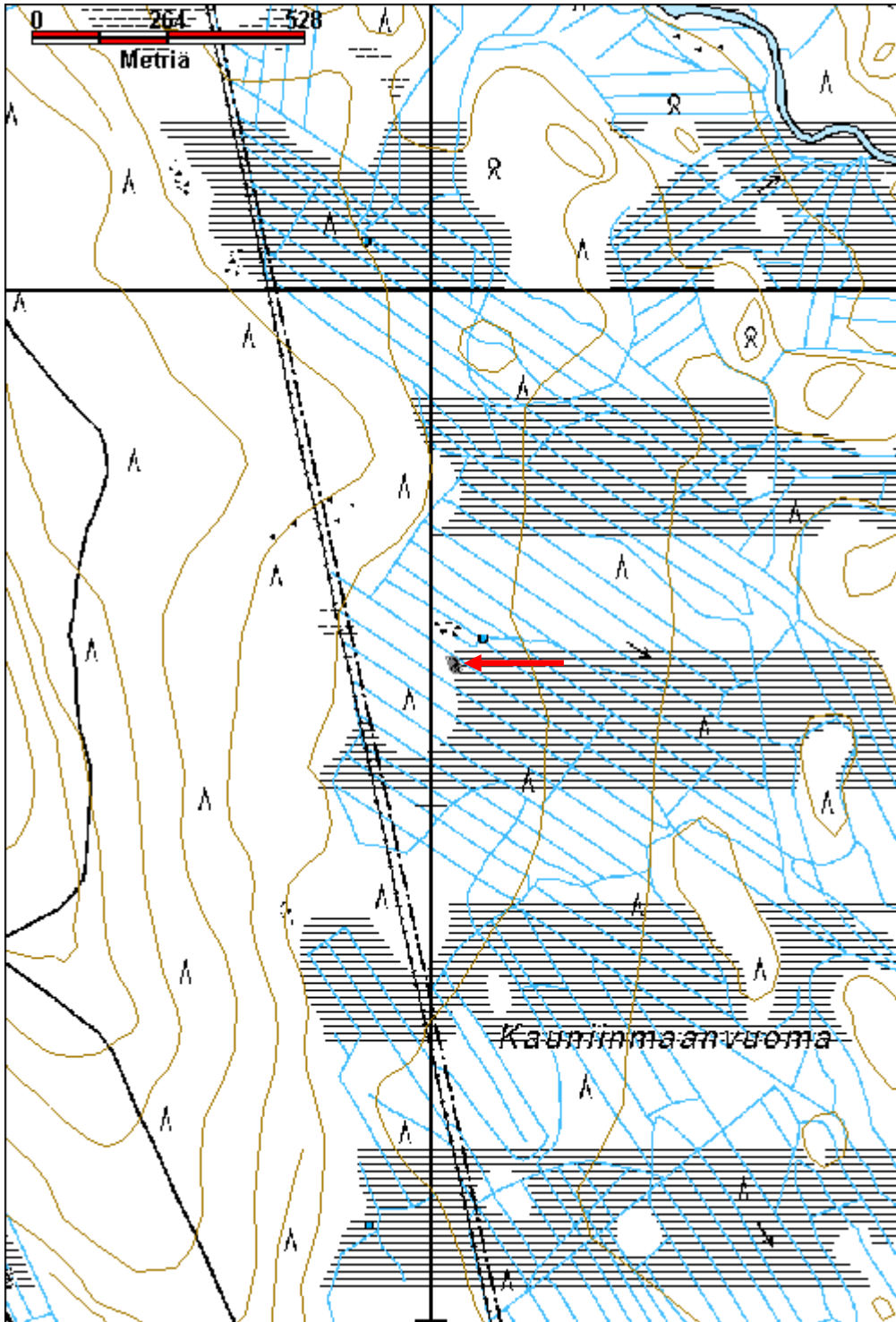
Viranomais-**Kunto:** 2 Keskinertainen

rekisterinro:		Olotila:	2 Ei käytössä
Arvotus:	8 Muu suojeluarvo	Kohteen suojelu:	9 Muu suojeluarvo
Selitys:		Selitys:	
Ympäristön suojelu:	0 Ei määritelty		
Selitys:			



Kämpän nurkkasalvoksia.

Kohdetyyppi:	1 Asuinpaikat	Copyright:	© <i>Metsähallitus 2008</i> © <i>Maanmittauslaitos 1/MML/08</i>
Koordinaatit:	X 7439271, Y 3405041, Z 151	Mittakaava:	1:10000



Haarainvaara kämppä jäännös

MH-tunnus: 151718

Kohdetyyppi:	1 Asuinpaikat	Haltija:	181 Metsätalous Länsi-Lappi
Ajoitus:	7116 Uusi aika	Ylläpitäjä:	181 Metsätalous Länsi-Lappi
Rakentamivuosi:		Kunta:	698 Rovaniemi
Lukumäärä:	1		

Koordinaattiselitys:		Geometria tuotettu:	4 Gps-mittaus, korjaamaton
Koordinaatit:	X 7432012, Y 3408380, Z 136	Löydöt:	

Taustatiedot

sutigis

Ympäristön kuvaus

Kivisen vaaran pohjoisrinne, jossa kasvaa mäntymetsä. Kohteen koillispuolella virtaa Kienajajoki.

Kohteen kuvaus

Paikalla on 2,5 x 3 metrin kokoinen hirsisalvoskämpä, jonka ovi on eteläseinän keskellä. Ovi on tehty lankuista. Uuni sijaitsee rakennelman kaakkoiskulmassa ja se on tehty luonnonkivistä, joiden välissä on savirappaus. Hirret on kirveellä katkottu. Parhaimmillaan rakenteesta on 11 hirsikertaa jäljellä ja hirsien välissä on sammalriive. Hirret ovat molemmin puolin salvattu. Katto on tehty kirveellä halkaistuista laudoista. Rakennelman päällä kasvaa koivu ja seinän vieressä mäntyjä.

Kohteen rajaus

Kohde rajautuu pistemäisesti kämpän keskeltä mitattuun gps pisteeseen.

Tulkinta

Piilopirtti

Lisätietoja**Toimenpiteet****Tarkastukset**

Tila: 3 Toteutettu Laji: 6 Suojeluarvojen tarkastus Tarkastusvuosi: 2012
Tarkastuspvm: 24.6.2012 Tarkastaja: T. Karjalainen
Kuvaus:

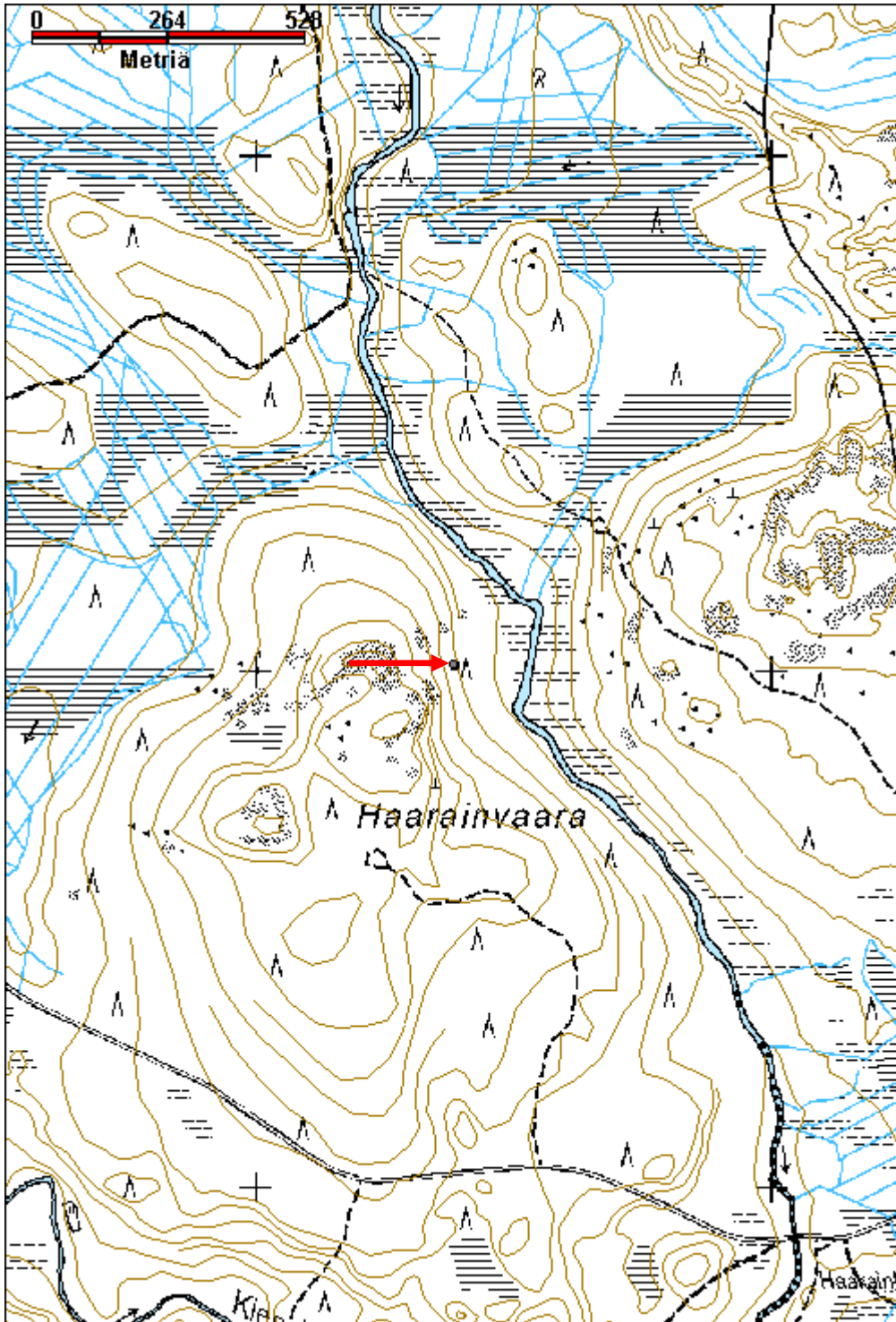
Viranomaisrekisterinro:		Kunto:	1 Hyvä
		Olotila:	2 Ei käytössä
Arvotus:	8 Muu suojeluarvo	Kohteen suojelu:	9 Muu suojeluarvo

Selitys:	Selitys:
Ympäristön suojelu:	0 Ei määritelty
Selitys:	



Pienessä kämpässä on ollut kivi-uuni, joka on savella rapattu.

Kohdetyyppi:	1 Asuinpaikat	Copyright:	© <i>Metsähallitus 2008</i> © <i>Maanmittauslaitos 1/MML/08</i>
Koordinaatit:	X 7432012, Y 3408380, Z 136	Mittakaava:	1:10000



Seljanoja 2 kämppä jäännös

MH-tunnus: 151986

Kohdetyyppi:	1 Asuinpaikat	Haltija:	181 Metsätalous Länsi-Lappi
Ajoitus:	7116 Uusi aika	Ylläpitäjä:	181 Metsätalous Länsi-Lappi
Rakentamisvuosi:		Kunta:	698 Rovaniemi
Lukumäärä:	1		

Koordinaattiselitys:		Geometria tuotettu:	4 Gps-mittaus, korjaamaton
Koordinaatit:	X 7424687, Y 3448260, Z 188	Löydöt:	

Taustatiedot

Sutigis

Ympäristön kuvaus

Kohde sijaitsee Lomperovaaran pohjoisrinteellä hiekkarinteessä, jossa kasvaa mäntymetsä. Kohteen eteläpuolella 20 metrin etäisyydellä kulkee hiekkatie. Kämpän raunio näkyy tielle. Maasto on hiekkakangasta ja kämppä sijaitsee terassin päällä. Alueella kasvaa harvennettu mäntymetsä.

Kohteen kuvaus

Paikalla on 26 x 7,5 metrin kokoinen kämpän raunio, jonka pitkät sivut kulkevat idästä länteen. Koillis- ja luoteiskulmissa on suurista luonnonkivistä tehty 2 x 2 x 1 metrin kokoiset uuninkiukaat. Rakennuksessa on ollut neljä samansuuruista huonetta, joiden väliseinät kulkevat lyhyiden sivujen suuntaisesti. Kurkihirsi kulkee keskellä pitkien sivujen suuntaisesti ja sen päällä on kirveellä halkaistuja lautoja. Pyöröhirret on kirveellä ja sahalla katkaistuja ja nurkissa on 5 - 6 hirsikertaa jäljellä. Kämpän kohdalla alarinteessä 20 metrin etäisyydellä kämpästä on lähde.

Kohteen rajaus

Kohde rajautuu aluemaisesti kämpän raunioiden ylle.

Tulkinta

Metsätyökämpä

Lisätietoja

Samalla hiekkaterassilla on pyyntikuoppa reiskano 151980 ja muinaisjäännösrekisterin merkintä rekisterinumero 699010539 Kiristäjänselkä N historiallisen ajan asuinpaikka, joka on ns. lappalaisasuinpaikka. Paikalta on löytynyt liesikiveyksiä.

Toimenpiteet

Tarkastukset

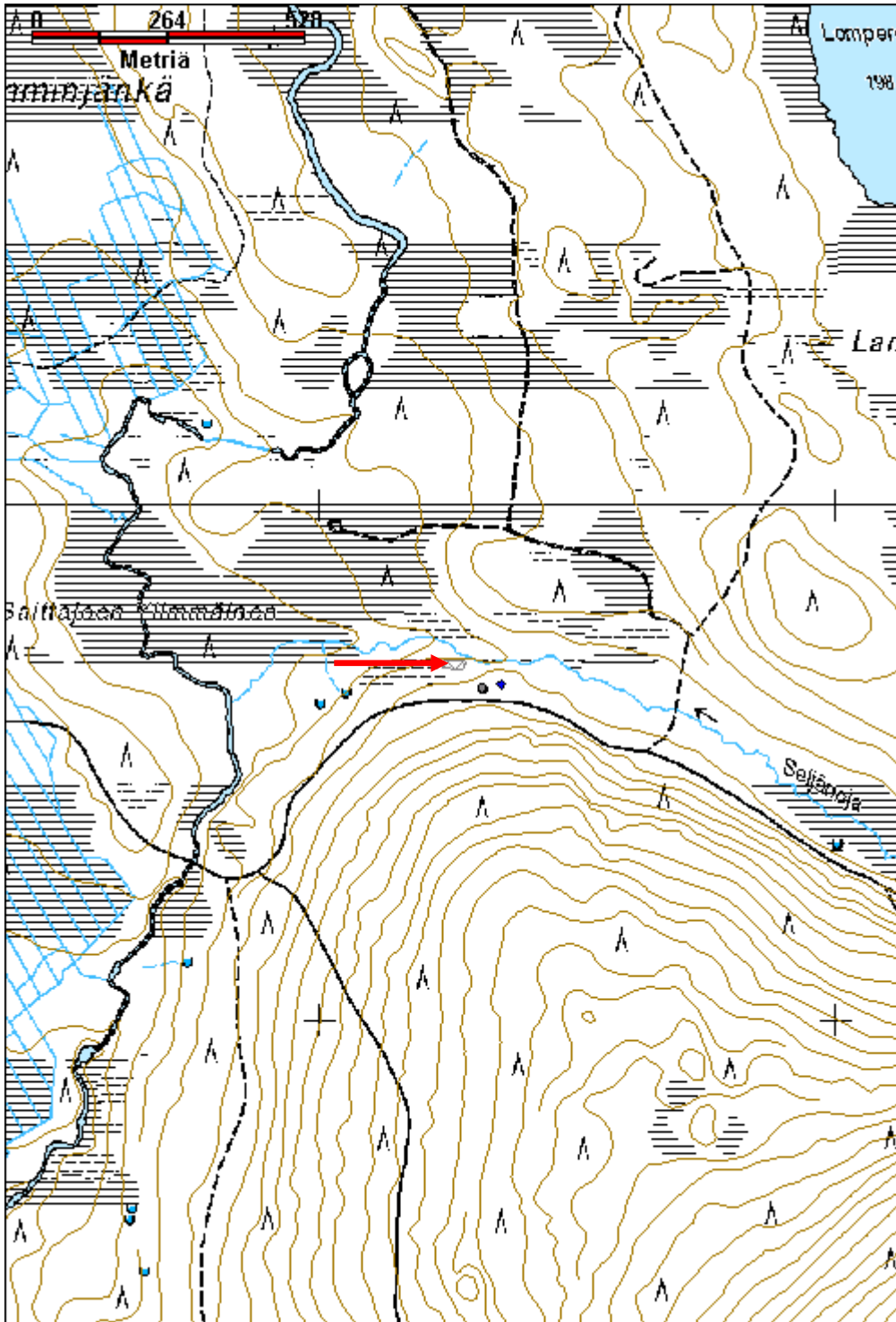
Tila: 3 Toteutettu Laji: 6 Suojeluarvojen tarkastus Tarkastusvuosi: 2012
 Tarkastuspvm: 26.6.2012 Tarkastaja:
 Kuvaus:

Viranomais- rekisterinro:		Kunto:	2 Kesinkertainen
Arvotus:	8 Muu suojeluarvo	Olotila:	2 Ei käytössä
Selitys:		Kohteen suojaus:	9 Muu suojeluarvo
		Selitys:	
Ympäristön suojaus:	0 Ei määritelty		
Selitys:			



Kuvan taustalla uunin raunio rakennelman nurkassa.

Kohdetyyppi:	1 Asuinpaikat	Copyright:	© <i>Metsähallitus 2008</i> © <i>Maanmittauslaitos 1/MML/08</i>
Koordinaatit:	X 7424687, Y 3448260, Z 188	Mittakaava:	1:10000



Kaljapalo kämppä jäännös

MH-tunnus: 151999

Kohdetyyppi:	1 Asuinpaikat	Haltija:	181 Metsätalous Länsi-Lappi
Ajoitus:	7116 Uusi aika	Ylläpitäjä:	181 Metsätalous Länsi-Lappi
Rakentamisvuosi:		Kunta:	698 Rovaniemi
Lukumäärä:	6		

Koordinaattiselitys:		Geometria tuotettu:	4 Gps-mittaus, korjaamaton
Koordinaatit:	X 7443639, Y 3408929, Z 182	Löydöt:	

Taustatiedot
sutigis
Ympäristön kuvaus
Kohde sijaitsee mäntyä kasvavalla hiekkakankaalla soiden välissä. Kohteen lounaispuolella on ajoura ja kaakkoispuolella hiekkatien päätesilmukka.
Kohteen kuvaus
Paikalla on Kämpä pisteessä x 3408899, y 7443612, jonka koko on 14 x 6 metriä. Pitkät sivut kulkevat idästä länteen. Kämpän keskellä on punatiilinen uunin raunio. Rakennelman länsipäässä on 4 metrin pituiset rinnakkaiset huoneet. Seinien paikat erottuvat metrin vahvuisena multapenkinä. Multapenkkiä välissä lattian alla on kuopat, joista maa on penkkeihin otettu. Maassa näkyy pyöröhirsiiä ja myös sahattuja parruja. Rakennelman päällä kasvaa nuoria mäntyjä. Pohjalla on myös betonilaatta.
Rakennelma 2 on kaivo pisteessä x 3408907, y 7443620. Kaivon koko on 1,5 x 1,5 x 2 metriä. Kaivon seinissä on hirsikehikko ja ympärillä maavalli.
Rakennelma 3 sijaitsee pisteessä x 3408903, y 7443641. Kohdassa on neljä kuoppaa, joiden koko on 2 x 2 metriä ja syvyys 1,2 metriä. Kuopissa on lahonneita puurakenteita ja maavalli ympärillä. Mahdollisesti paikalla on ollut rakennus, mutta muoto on epäselvä. Päällä kasvaa mäntyjä.
Rakennelma 4 on wc pisteessä x 3408891, y 7443656. Rakennelman koko on 1,5 x 2 metriä. Rakenne on laudasta ja katolla on kattohuopa. Wc on kolmepyytyinen ja kaksiovinen. Penkit on maalattu ruskeaksi.
Rakennelma 5 on jokin rakennuksen jäännös pisteessä x 3408909, y 7443667. Rakennelman koko on 7 x 9 metriä. Pitkät sivut kulkevat pohjoisesta etelään. Rakennuksesta on jäljellä luonnonkivijalkaa turvepenkin seassa ja pala kattohuopaa. Päällä kasvaa koivikko.
Rakennelma 6 on sauna pisteessä x 3408966, y 7443644. Koko on 3,5 x 4,5 metriä. Pitkät sivut kulkevat pohjoisesta etelään. luoteiskulmassa on Porin Mainion pata ja lounaiskulmassa on 2 x 2 metrin kokoinen betonilaatta, jossa on ollut rautainen kiuas. Seinät erottuvat metrin vahvuisena multapenkinä. Päällä kasvaa mäntyjä ja raita. Sauna sijaitsee suon reunassa.
Kohteen rajaus
Kohde rajautuu aluemaisesti rakennelmista mitattujen gps pisteiden ylle.

Tulkinta

Kämpä sivurakennuksineen on purettu, vain wc on edelleen pystyssä.

Lisätietoja**Toimenpiteet****Tarkastukset**

Tila: 3 Toteutettu Laji: 6 Suojeluarvojen tarkastus Tarkastusvuosi: 2012
 Tarkastuspvm: 28.6.2012 Tarkastaja: T. Karjalainen
 Kuvaus:

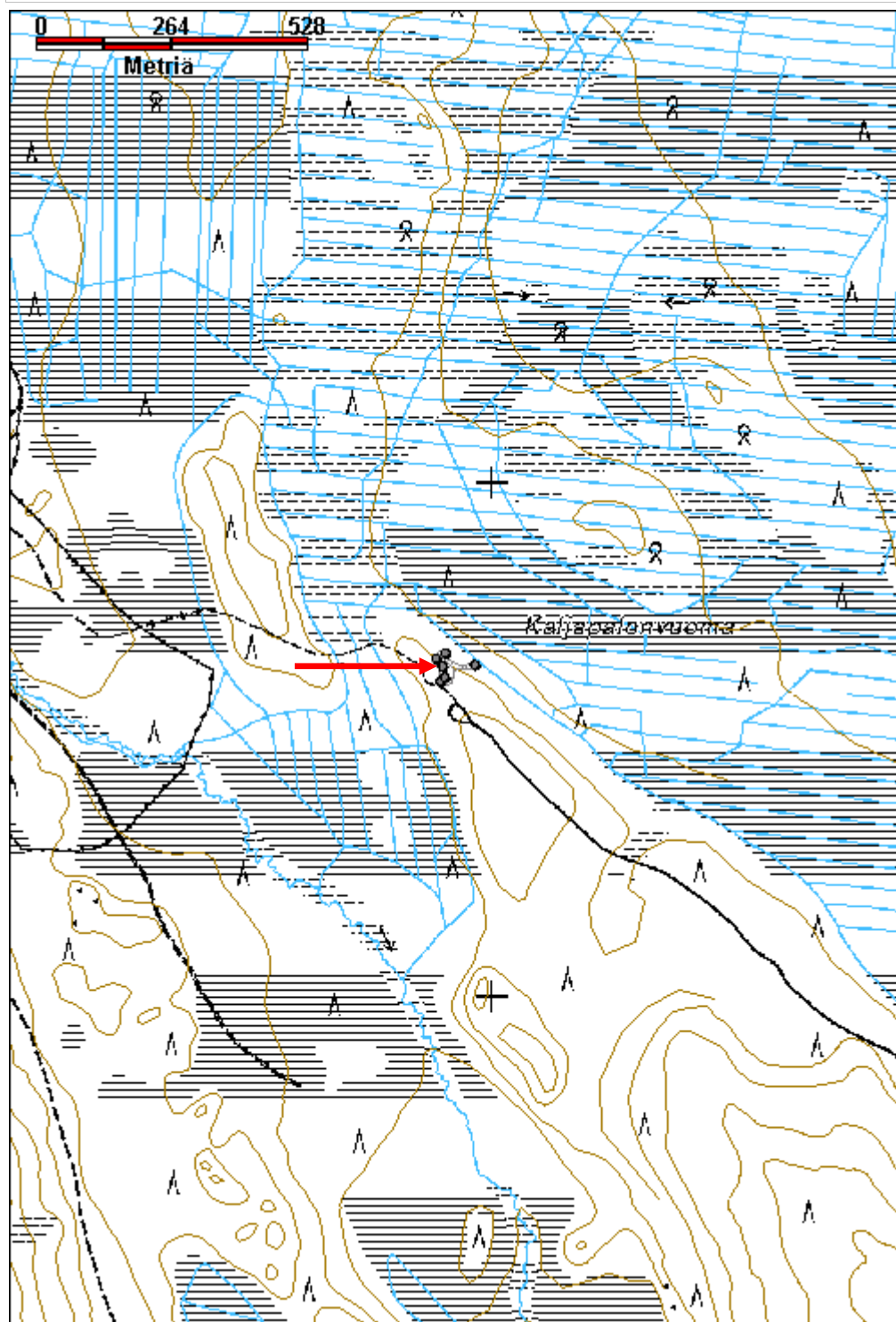
**Viranomais-
rekisterinro:****Kunto:** 3 Huono**Arvotus:** 8 Muu suojeluarvo**Olotila:** 2 Ei käytössä**Kohteen
suojelu:** 9 Muu suojeluarvo**Selitys:****Selitys:****Ympäristön
suojelu:**

0 Ei määritelty

Selitys:

Kämpästä on jäljellä multapenkki, jonka päällä kasvaa mäntyjä.

Kohdetyyppi:	1 Asuinpaikat	Copyright:	© <i>Metsähallitus</i> 2008 © <i>Maanmittauslaitos 1/MML/08</i>
Koordinaatit:	X 7443639, Y 3408929, Z 182	Mittakaava:	1:10000



Liivalampi kämppä jäännös

MH-tunnus: 152220

Kohdetyyppi:	1 Asuinpaikat	Haltija:	181 Metsätalous Länsi-Lappi
Ajoitus:	7116 Uusi aika	Ylläpitäjä:	181 Metsätalous Länsi-Lappi
Rakentamisvuosi:		Kunta:	698 Rovaniemi
Lukumäärä:	11		

Koordinaatti- selitys:		Geometria tuotettu:	4 Gps-mittaus, korjaamaton
Koordinaatit:	X 7436683, Y 3407849, Z 143	Löydöt:	

Taustatiedot

sutigis

Ympäristön kuvaus

Kohde sijaitsee suon reunalla moreenimaassa. Itään nousevassa rinteessä kasvaa mäntymetsä.

Kohteen kuvaus

Seuraavassa luettelossa on lyhyt kuvaus paikalta löytyneistä 11 kämpästä:

Kämpä 1 sijaitsee pisteessä x 3407859, y 7436651. Rakennelman koko on 3 x 3 metriä. Kämpän ala on kaivettu kuoppa, jonka seinissä on hirsikehikko.

Kämpä 2 pisteessä x 3407851, y 7436648. Kämpässä on sama rakenne kuin kämpässä 1.

Kämpä 3 pisteessä x 3407847, y 7436654. Koko on 4 x 5. Pitkät sivut kulkevat koillisesta lounaaseen. Kurkihirsi kulkee pitkien sivujen suuntaan. Hirsikehikko näkyy maan pinnalle nurkissa. Rakennus on puoli metriä syvässä kuopassa ja sen päällä kasvaa kuusia.

Kämpä 4 pisteessä x 3407850, y 7436636. Kämpässä on samanlainen rakenne kuin 1 ja 2 kämpissä.

Kämpä 5 pisteessä x 3407843, y 7436640. Koko on 4,5 x 4 metriä. Pitkät seinät kulkevat luoteispohjoisesta lounaisetelään. Rakennelmassa on 4 hirsikertaa. Kämpä on rakennettu kokonaan maan päälle. Pyöröhirret on nurkista salvattu molemmin puolin. Oviaukko on länsiseinän keskellä ja se avautuu suolle. katossa on ollut ainakin pyöreitä riukuja. Rakennelmassa on kirveellä ja sahalla katkottu hirret.

Kämpä 6 pisteessä x 3407829, y 7436698. Koko on 4 x 4 metriä. Rakennus on tehty salvatuista pyöröhirsistä, jotka on katkottu sahalla. Riiveenä on sammal ja rakenteissa on nauvoja.

Kämpä 7 pisteessä x 3407829, y 7436713. Koko on 3,5 x 4 metriä. Länsikulmassa on 2 x 2 metrin kokoinen kiuas. Kurkihirsi kulkee pohjoisesta etelään. Rakennus sijaitsee metrin syvässä kuopassa.

Kämpä 8 pisteessä x 3407820, y 7436727. Koko on 3 x 3 metriä. Rakennelman koko on 3 x 3 metriä. Kämpän ala on kaivettu kuoppa, jonka seinissä on hirsikehikko. Etelänurkassa on tulisija.

Rakenne 9 pisteessä x 3407812, y 7436705. koko on 6 x 4 metrin alue, jolla on lahoja hirsiiä pienen niittypihan keskellä. Rakennelma ei ilmeisesti ole ollut rakennus vaan se muistuttaa siltaa.

Kämppä 10 pisteessä x 3407808, y 7436719. koko on 4 x 5 metriä. Rakennelmassa on metrin syvyinen kuoppa, jonka sisäseinissä on hirsikehikko.

Kämppä 11 pisteessä x 3407792, y 7436730. Hirsirakennus, joka sijaitsee kokonaan maan päällä. Koko on 5 x 3 metriä. Seinissä on molemmin puolin salvetut pyöröhirret, jotka on katkottu kirveellä ja sahalla. Katto on tehty ri'usta. Rakennelman päällä kasvaa kuusia ja koivuja.

Kohteen rajaus

Kohde rajautuu aluemaisesti kämpistä mitattujen gps pisteiden ylle.

Tulkinta

Kämppien merkitys jäi epäselväksi. Pienet lähekkäin sijaitsevat kämpät voivat olla vankileirin jäännöksiä.

Lisätietoja

Kämppien päällä kasvaa puustoa, joka tulisi poistaa.

Toimenpiteet

Tarkastukset

Tila: 3 Toteutettu Laji: 6 Suojeluarvojen tarkastus Tarkastusvuosi: 2012
Tarkastuspvm: 29.6.2012 Tarkastaja: T. Karjalainen
Kuvaus:

**Viranomais-
rekisterinro:**

Kunto: 2 Keskinertainen

Olotila: 2 Ei käytössä

Arvotus: 8 Muu suojeluarvo

**Kohteen
suojelu:** 9 Muu suojeluarvo

Selitys:

Selitys:

**Ympäristön
suojelu:**

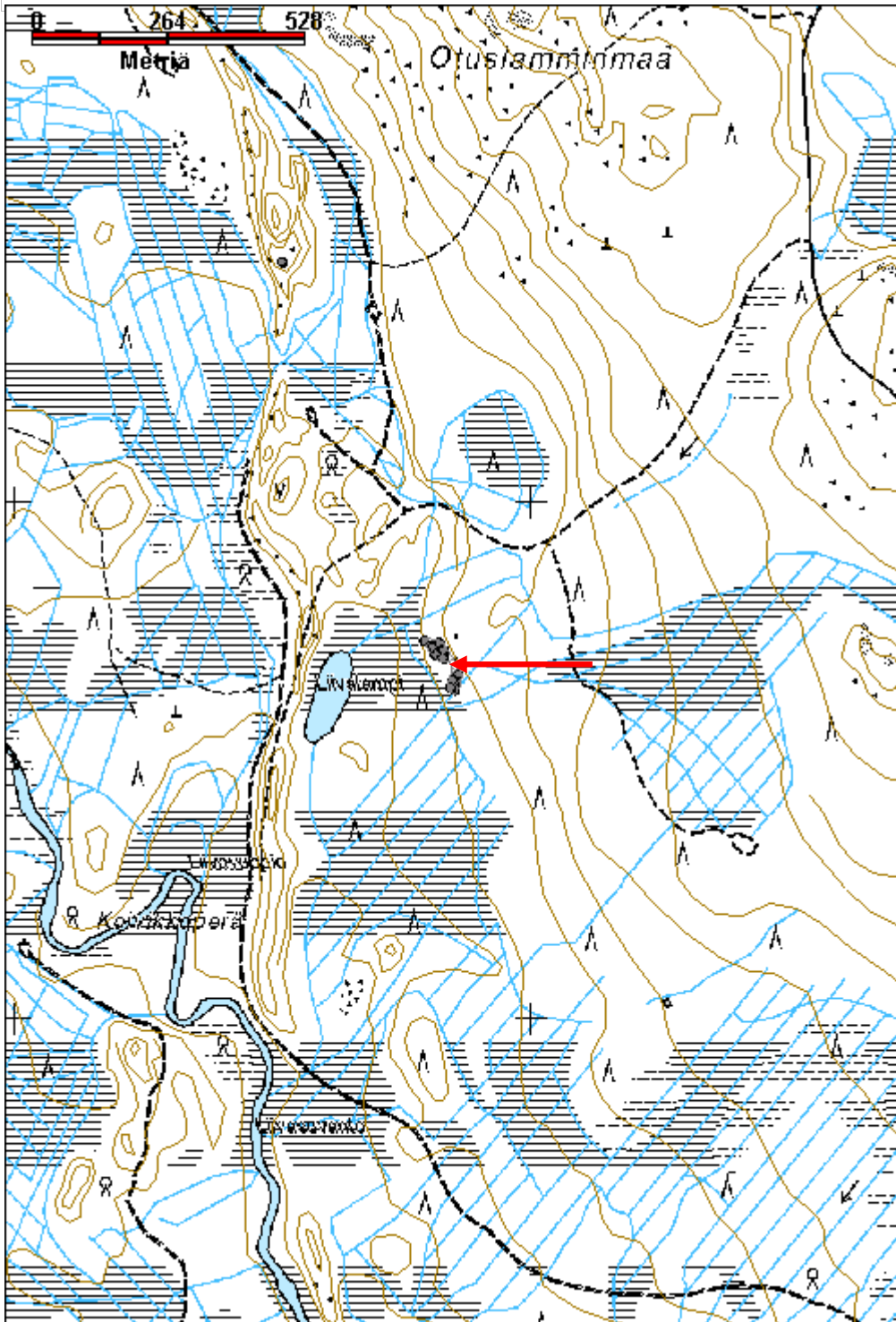
0 Ei määritelty

Selitys:



Alueella on 11 samantyyppistä asumuksen pohjaa lähellä toisiaan.

Kohdetyyppi:	1 Asuinpaikat	Copyright:	© <i>Metsähallitus 2008</i> © <i>Maanmittauslaitos 1/MML/08</i>
Koordinaatit:	X 7436683, Y 3407849, Z 143	Mittakaava:	1:10000



Napinoja kämppä jäännös

MH-tunnus: 152273

Kohdetyyppi:	1 Asuinpaikat	Haltija:	181 Metsätalous Länsi-Lappi
Ajoitus:	7116 Uusi aika	Ylläpitäjä:	181 Metsätalous Länsi-Lappi
Rakentamivuosi:		Kunta:	698 Rovaniemi
Lukumäärä:	3		

Koordinaattiselitys:		Geometria tuotettu:	4 Gps-mittaus, korjaamaton
Koordinaatit:	X 7434917, Y 3465061, Z 203	Löydöt:	

Taustatiedot

sutigis

Ympäristön kuvaus

Suohon laskeva moreenikangas, jossa kasvaa mäntymetsä. Kämpän piha kasvaa heinää.

Kohteen kuvaus

Paikalla on 9 x 5 metrin kokoisen kämpän jäännös pisteessä x 3465042, y 7434919, jonka pitkät sivut kulkevat idästä länteen ja puolivälissä on väliseinä. Koillisnurkassa on 2 x 1 x 1 metrin kokoinen uunin raunio. Seinät erottuvat turvepenkinä ja paikoin lahoina hirsinä.

Rakennuksesta itään 35 metriä on toisen rakennuksen raunio pisteessä x 3465042, y 7434919, jonka koko on 5 x 5 metriä. Rakennuksen seinät erottuvat hirsikehikkona ja multapenkinä. lounaiskulmassa on 2 x 2 metrin kokoinen luonnonkiviraunio, jonka korkeus on 1 metri. Uunin kylmämuurausholvaus on osittain säilynyt. Rakennus on sauna.

Saunasta 3 metriä etelään on 2 x 2 metrin kokoinen kuoppa ylärinteessä. Kuoppa on mahdollisesti kellarin jäännös.

Kohteen rajaus

Kohde rajautuu aluemaisesti rakenteista mitattujen gps pisteiden ylle.

Tulkinta

Metsätyökämpä, sauna ja kellari.

Lisätietoja

Toimenpiteet

Tarkastukset

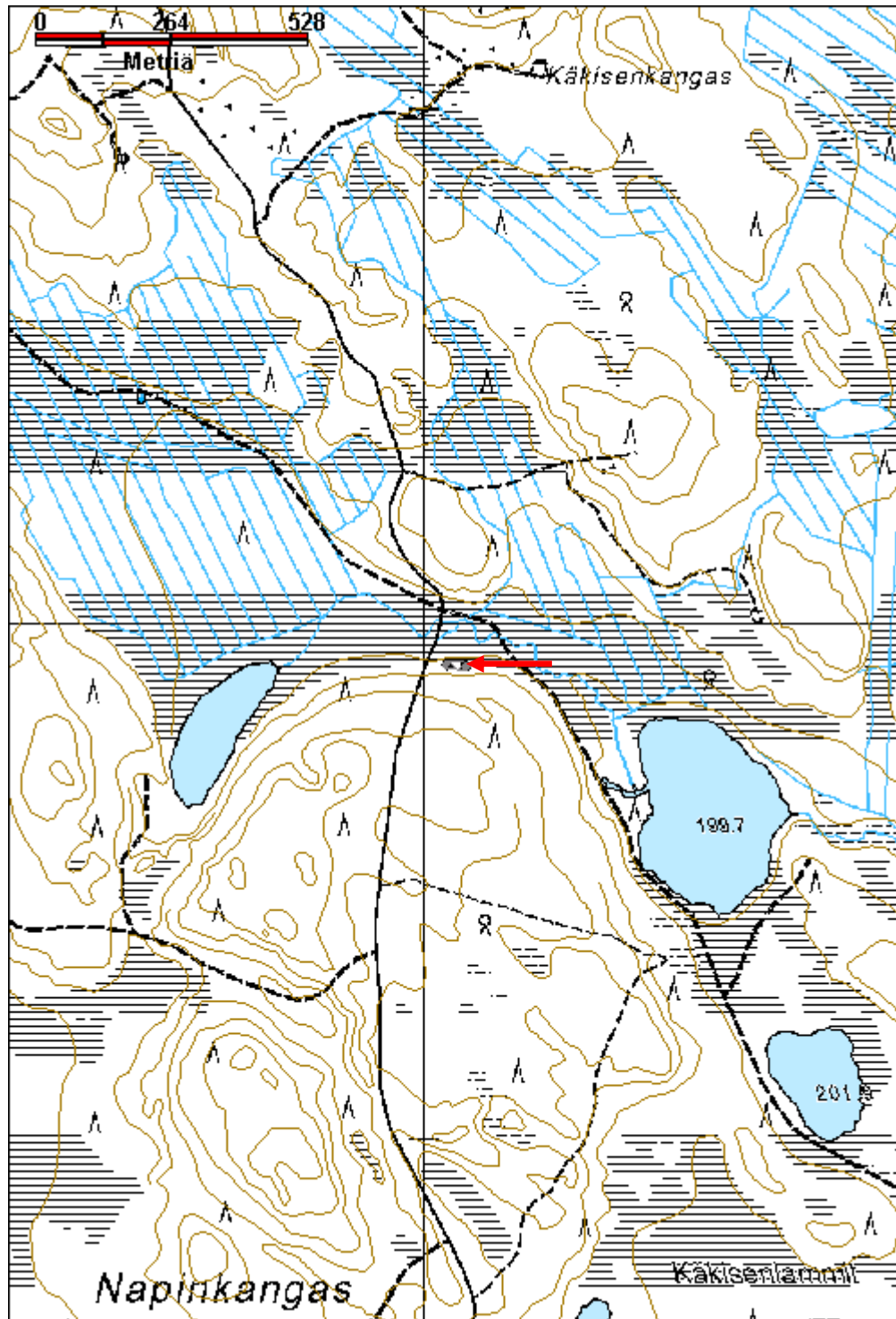
Tila: 3 Toteutettu Laji: 6 Suojeluarvojen tarkastus Tarkastusvuosi: 2012
 Tarkastuspvm: 2.8.2012 Tarkastaja: T. Karjalainen
 Kuvaus:

Viranomais- rekisterinro:		Kunto:	3 Huono
Arvotus:	8 Muu suojeluarvo	Olotila:	2 Ei käytössä
Selitys:		Kohteen suojaus:	9 Muu suojeluarvo
		Selitys:	
Ympäristön suojaus:	0 Ei määritelty		
Selitys:			



Rakennuksen 2 uunin raunio, jossa on osa holvirakennetta jäljellä.

Kohdetyyppi:	1 Asuinpaikat	Copyright:	© <i>Metsähallitus</i> 2008 © <i>Maanmittauslaitos 1/MML/08</i>
Koordinaatit:	X 7434917, Y 3465061, Z 203	Mittakaava:	1:10000



Haarainkoski kämppä jäännös

MH-tunnus: 152277

Kohdetyyppi:	1 Asuinpaikat	Haltija:	181 Metsätalous Länsi-Lappi
Ajoitus:	7116 Uusi aika	Ylläpitäjä:	181 Metsätalous Länsi-Lappi
Rakentamisvuosi:		Kunta:	698 Rovaniemi
Lukumäärä:	3		

Koordinaattiselitys:		Geometria tuotettu:	4 Gps-mittaus, korjaamaton
Koordinaatit:	X 7430744, Y 3409057, Z 124	Löydöt:	

Taustatiedot
Uusi havainto
Ympäristön kuvaus
Taapajoki kulkee kohteen länsipuolelta. Kohteen maasto on sekametsä moreenimaalla.
Kohteen kuvaus
Kämpä 1 sijaitsee pisteessä x, y. Paikalla on 12 x 7,5 metrin kokoinen kämpän pohja, jonka pitkät sivut kulkevat pohjoisesta etelään. Pohjoispäästä 4 metrin etäisyydellä on väliseinä lyhyiden sivujen suuntaisesti. Koillisnurkassa on luonnonkivinen kiukaanraunio, jonka koko on 2 x 1 x 0,5 metriä. Etelähuoneen keskellä on samanlainen raunio. Seinien paikat erottuvat turve ja hiekkapenkkinä, jonka leveys on 0,5 metriä ja korkeus 40 cm. Kämpän sisällä kasvaa koivun ja männyn taimia runsaasti. Kämpän sisällä on palaneita uunin rauta-arinoita sekä puna- ja harmaatiiliä.
Rakennuksesta 1 itään 25 metriä on toinen rakennus, jonka mitat ovat 3,5 x 9 metriä. Pitkät sivut kulkevat pohjoisesta etelään. Seinät erottuvat pienenä turvevallina ja rakennuksen sijalla on niittyaukea. Luultavasti kyseessä on kämpän tallirakennuksen jäännös. Rakennelma sijaitsee pisteessä x 3409097, y 7430738.
Rakennus 3 on sauna Taapajoen varressa pisteessä x 3409019, y 7430751. Saunasta 10 metriä etelään virtaa joki. Saunan padan kivimuuri, joka on muurattu luonnonkivistä laastilla, on edelleen jäljellä. Uunin koko on 1,3 x 1,7 metriä ja korkeus on metri. Vieressä on saunan rautainen kaminuuni. Uunista 5 metriä etelään on rakennuksen pohja, jonka koko on 6 x 5 metriä. Pitkät sivut kulkevat pohjoisesta etelään. Seinät erottuvat metrin turvevalleina. Rakennelma sijaitsee pisteessä x 3409011, y 7430740.
Tallista 7 metriä lounaaseen on maakuoppa, jossa on kaminan torvia.
Kämpän piha on kämpän ja Taapajoen välissä ja se erottuu niittynä, jonka läpi kulkee ajoura.
Kohteen rajaus
Kohde rajautuu aluemaisesti rakennelmista mitattujen gps pisteiden ylle.
Tulkinta
Metsätyökämpän raunio sivurakennuksineen.
Lisätietoja

--

Toimenpiteet

Tarkastukset
Tila: 3 Toteutettu Laji: 6 Suojeluarvojen tarkastus Tarkastusvuosi: 2012
Tarkastuspvm: 6.8.2012 Tarkastaja: T. Karjalainen
Kuvaus:

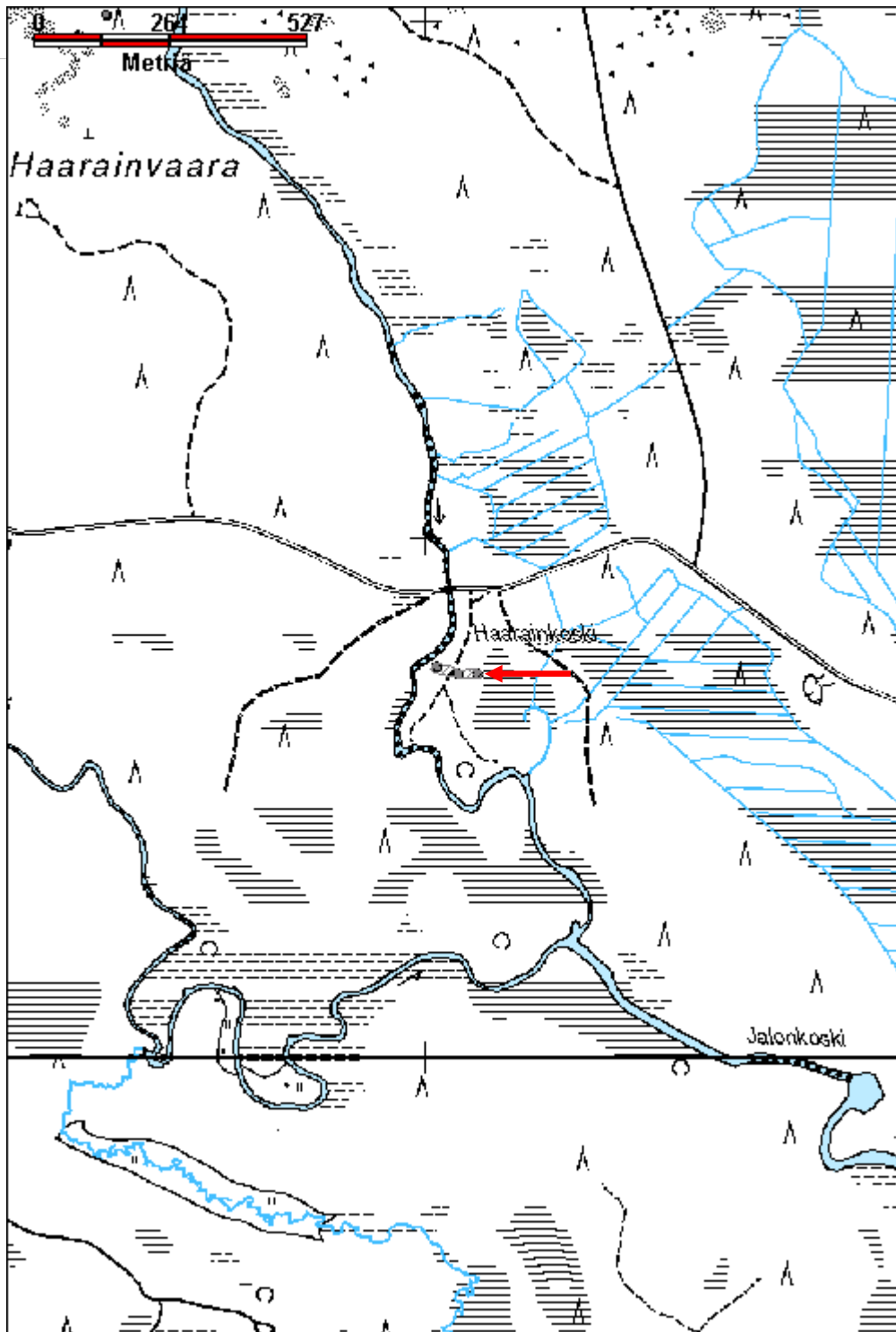
Viranomais- rekisterinro:		Kunto:	3 Huono
Arvotus:	8 Muu suojeluarvo	Olotila:	2 Ei käytössä
Selitys:		Kohteen suojelu:	9 Muu suojeluarvo
		Selitys:	

Ympäristön suojelu:	0 Ei määritelty
Selitys:	



Kämpän hirret ovat koivikon peitossa.

Kohdetyyppi:	1 Asuinpaikat	Copyright:	© <i>Metsähallitus</i> 2008 © <i>Maanmittauslaitos 1/MML/08</i>
Koordinaatit:	X 7430744, Y 3409057, Z 124	Mittakaava:	1:10000



Hongikkovuoma 3 kämpä jäännös

MH-tunnus: 152282

Kohdetyyppi:	1 Asuinpaikat	Haltija:	181 Metsätalous Länsi-Lappi
Ajoitus:	7116 Uusi aika	Ylläpitäjä:	181 Metsätalous Länsi-Lappi
Rakentamisvuosi:		Kunta:	698 Rovaniemi
Lukumäärä:	2		

Koordinaattiselitys:		Geometria tuotettu:	4 Gps-mittaus, korjaamaton
Koordinaatit:	X 7429901, Y 3412433, Z 119	Löydöt:	

Taustatiedot

Löytyi inventoinnissa.

Ympäristön kuvaus

Kohde sijaitsee hiekkaisella mäntykankaalla suon reunassa. Rakennelmien välistä kulkee hiekkatie ja tien reunasta on ilmeisesti myös otettu hiekkaa rakentamiseen.

Kohteen kuvaus

Rakennelma 1 on kämpän jäännös pisteessä x 3412435, y 7429924. Rakennelman koko on 14 x 7 metriä. Pitkät sivut kulkevat pohjoisesta etelään. Rakennelmasta erottuu yksi laho hirsikerta ja sen keskellä on kiviraunio, jonka koko on 3 x 1,5 metriä. Rakennelman päällä kasvaa tiheänä männyn taimia.

Pisteessä x 3412440, y 7429934 on rakennelma 2, joka on 5 x 6 metrin kokoisen kämpän jäännös. Rakennelmasta on näkyvissä multapenkki seinien paikalla ja kirveellä veistetyt kattohirret. Pohjoisnurkassa on 1 x 1 metrin kokoinen kiuas, joka on rakennettu luonnonkivistä ja punatiilistä. Rakennus on ilmeisesti ollut pääkämpän yhteyteen tehty saunarakennus.

Kohteen rajaus

Kohde rajautuu aluemaisesti rakennelmista mitattujen gps pisteiden ylle.

Tulkinta

Metsätyökämpän ja saunan raunio.

Lisätietoja***Toimenpiteet******Tarkastukset***

Tila: 3 Toteutettu Laji: 6 Suojeluarvojen tarkastus Tarkastusvuosi: 2012
Tarkastuspvm: 6.8.2012 Tarkastaja: T. Karjalainen
Kuvaus:

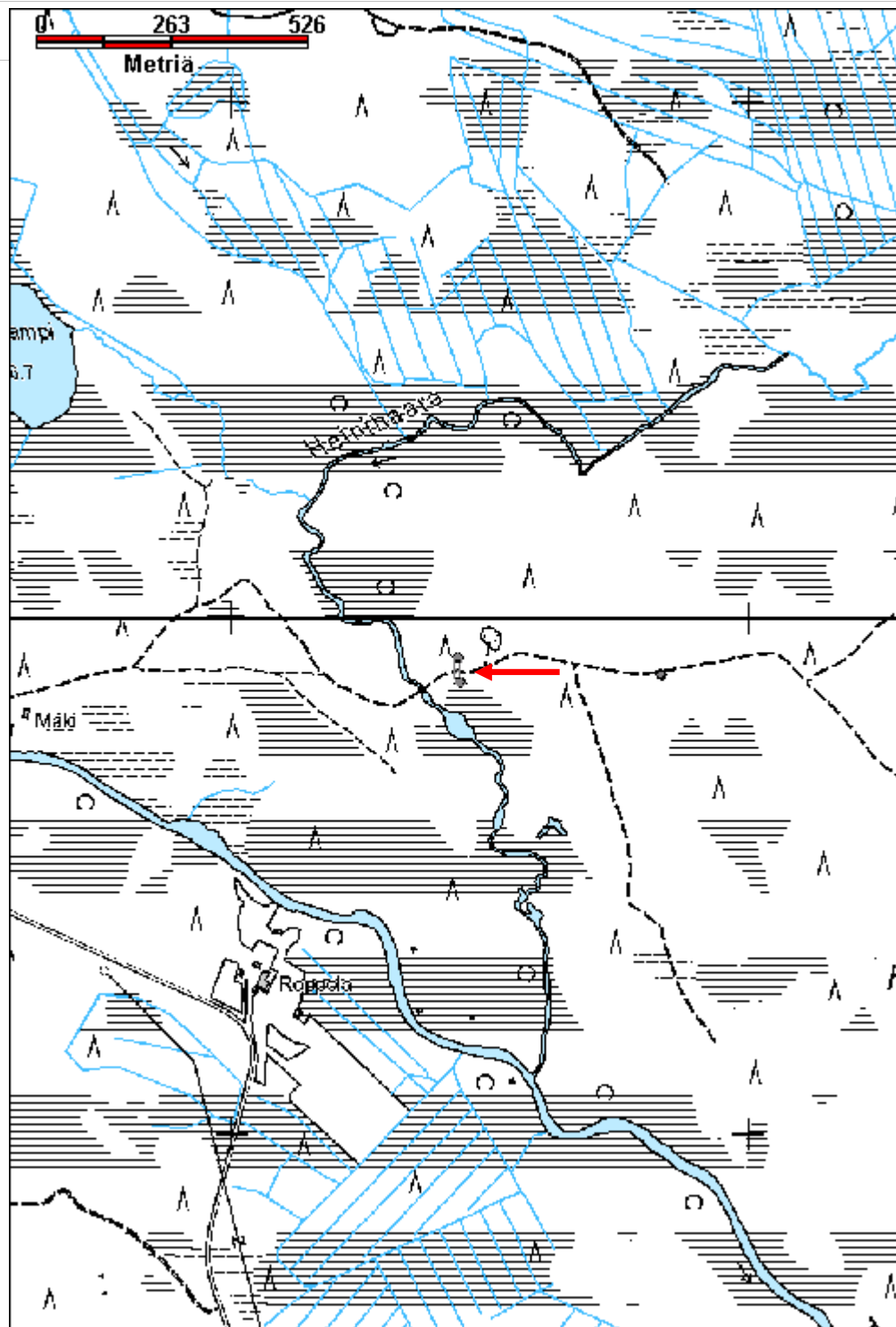
Viranomais-**Kunto:** 3 Huono

rekisterinro:		Olotila: 2 Ei käytössä
Arvotus:	99 Ei suojeluarvoa	Kohteen suojelu: 99 Ei suojeluarvoa
Selitys:		Selitys:
Ympäristön suojelu:	0 Ei määritelty	
Selitys:		



Kämpästä on jäljellä maatuvia hirssiä ja kattolautoja.

Kohdetyyppi:	1 Asuinpaikat	Copyright:	© Metsähallitus 2008 © Maanmittauslaitos 1/MML/08
Koordinaatit:	X 7429901, Y 3412433, Z 119	Mittakaava:	1:10000



Pitkäniemi 2 kämpppä jäännös	MH-tunnus: 152383
-------------------------------------	--------------------------

Kohdetyyppi:	1 Asuinpaikat	Haltija:	181 Metsätalous Länsi-Lappi
Ajoitus:	7116 Uusi aika	Ylläpitäjä:	181 Metsätalous Länsi-Lappi
Rakentamisvuosi:		Kunta:	698 Rovaniemi
Lukumäärä:	3		

Koordinaattiselitys:	Geometria tuotettu: 4 Gps-mittaus, korjaamaton
Koordinaatit: X 7427011, Y 3447701, Z 193	Löydöt:

Taustatiedot

uusi havainto

Ympäristön kuvaus

Kohde sijaitsee Saittajärveen etelästä laskeutuvassa Pitkäniemen kärjessä. Maaperä on moreenia ja siinä kasvaa mäntymetsä

Kohteen kuvaus

Paikalla on kämpppä kohdepisteessä, joka erottuu neliön muotoisena maapenkkinä. Penkki on 50 cm paksu ja 40 cm korkea. Maapenkin koko on 3 x 3 metriä ja rakennelman seinät kulkevat päiilman suuntiin. Kämpän kaakkoisnurkassa on uunin raunio, jonka seassa on maatyte. Raunio on 1 x 1 x 70 cm. Kämpän pohjoispuolella on kämpän purettu hirret kasassa. Hirret ovat pelkkahirsiä ja ne ovat molemmin puolin salvattu. Hirret on kirveellä ja sahalla katkottuja. Seassa on myös lautoja, joissa on nauvoja. Ovi on tehty sahatuista laudoista. Hirret eivät mahdollisesti ole multapenkin pienestä asumuspohjasta. Vieressä on aivan lahonneita vanhemman rakennuksen jäännöksiä.

Maakellari sijaitsee pisteessä x 3447692, y 7427021. Rakennelman koko on 2,5 x 3 metriä. Oviaukko on länteen järvelle. Sisällä on hirsikehikko, jonka ympärillä on turvekate. Ovensuun hirret on sahattu ja rakennelma vaikuttaisi nuoremmalta kuin kämpän pohja.

Savusauna sijaitsee pisteessä x 3447708, y 7427002. Sauna on purettu ja sen salvoshirret on kasattu molemmin puolin saunan kiuasta. Hirret ovat 2, 5 metriä pitkiä. kiuas on 1 x 70 x 60 cm kokoinen. Uunissa ei ole hormia ja holvirakenne on säilynyt. Uunin pesän suu on etelään.

Kohteen rajaus

Kohde rajautuu aluemaisesti havaittujen rakenteiden gps pisteiden ylle.

Tulkinta

Kohteessa on kämpppä, kellari ja sauna, jotka ovat jo raunioituneet. Rakennelmat ovat ilmeisesti tehty kalastajien tarpeisiin.

Lisätietoja***Toimenpiteet***

Tarkastukset

Tila: 3 Toteutettu Laji: 6 Suojeluarvojen tarkastus Tarkastusvuosi: 2012
 Tarkastuspvm: 8.8.2012 Tarkastaja: T. Karjalainen
 Kuvaus:

**Viranomais-
rekisterinro:**

Kunto: 2 Keskinertainen

Arvotus: 8 Muu suojeluarvo

Olotila: 2 Ei käytössä

**Kohteen
suojelu:** 9 Muu suojeluarvo

Selitys:

Selitys:

**Ympäristön
suojelu:**

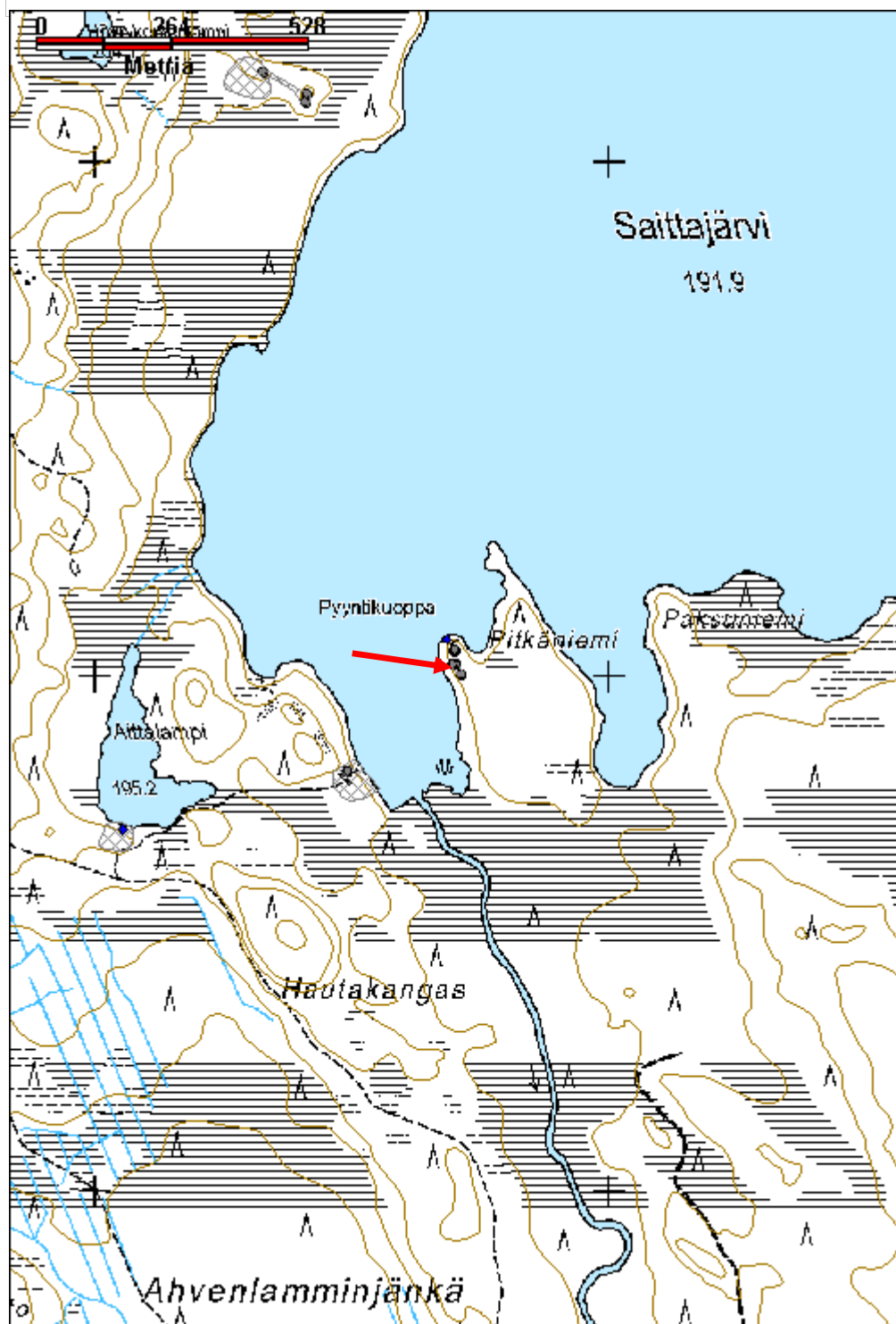
0 Ei määritelty

Selitys:



Kämpän kellarin suuaukko on järvelle päin.

Kohdetyyppi:	1 Asuinpaikat	Copyright:	© <i>Metsähallitus 2008</i> © <i>Maanmittauslaitos 1/MML/08</i>
Koordinaatit:	X 7427011, Y 3447701, Z 193	Mittakaava:	1:10000



Keskikangas kämppä jäännös	MH-tunnus: 152391
-----------------------------------	--------------------------

Kohdetyyppi:	1 Asuinpaikat	Haltija:	181 Metsätalous Länsi-Lappi
Ajoitus:	7116 Uusi aika	Ylläpitäjä:	181 Metsätalous Länsi-Lappi
Rakentamisvuosi:		Kunta:	698 Rovaniemi
Lukumäärä:	2		

Koordinaattiselitys:	Geometria tuotettu:
Koordinaatit:	4 Gps-mittaus, korjaamaton
X 7424264, Y 3445591, Z 183	Löydöt:

Taustatiedot

sutigis

Ympäristön kuvaus

Lounaaseen suohon laskeva Keskikankaan reuna, jossa kasvaa mänty- ja kuusimetsä. Rakennuksen 1 päällä kasvaa kuusia.

Kohteen kuvaus

Paikalla on kaksi rakennusten jäännöstä.

Pääkämpä sijaitsee pisteessä x 3445584, y 7424269 ja sen koko on 8 x 24 metriä. Pitkät seinät kulkevat luoteesta kaakkoon. Rakennuksessa on kolme lyhyiden sivujen suuntaista väliseinää, jotka jalkavat rakennuksen 4 yhtä suureen huoneeseen. Seinien paikat erottuvat turvevalleina ja nurkissa on molemmin puolin salvattuja hirsiiä, jotka ovat sahalla ja kirveellä katkottu. Yhdessä hirressä on tehdasnauloja. Luoteiskulmassa on 3 x 2,5 x 1 metrin kokoinen luonnonkivistä tehty kiuas. Päällä kasvaa 70 vuotta vanha kuusi. Lounaiskulmassa on 3 x 2,5 metrin kokoinen uuni, jossa on suuret laakakivet ja sen korkeus on 0,5 metriä.

Rakennuksesta 1 noin 7 metriä kaakkoon on pienempi rakennus, joka on ollut ilmeisesti sauna, koska siinä on vesilaari ja takaseinässä räppänä. Rakennus sijaitsee pisteessä x 3445597, y 7424262. Koko on 4 x 4 metriä. Rakennus on samansuuntainen kuin päärakennus. Kaakkoisnurkassa on 2 x 2 x 0,5 metrin kokoinen luonnonkivikiukaan raunio. Ovi on lounaisseinän keskellä. Ovi on 1 metrin korkuinen ja sen kohdalla on 4 hirsikertaa poikki. Parhaimmillaan rakennelmassa on 11 hirsikertaa jäljellä. Hirret on katkottu kirveellä ja sahalla. Katto on kirveellä molemmin puolin veistetyistä laudoista. Riiveenä on kunta. Lauteet ovat peräseinällä. Rakennus on mahdollisesti ollut savusauna, koska uuni on matala kasa ilman hormikiveystä.

Kohteen rajaus

Kohde rajautuu aluemaisesti kämpistä mitattujen gps pisteiden ylle.

Tulkinta

Metsätyökämpä ja sauna.

Lisätietoja

Puut poistettava rakennelmien yltä.

Toimenpiteet

Tarkastukset

Tila: 3 Toteutettu Laji: 6 Suojeluarvojen tarkastus Tarkastusvuosi: 2012
 Tarkastuspvm: 9.8.2012 Tarkastaja: T. Karjalainen
 Kuvaus:

**Viranomais-
rekisterinro:**

Kunto: 2 Keskinertainen

Arvotus: 8 Muu suojeluarvo

Olotila: 2 Ei käytössä

**Kohteen
suojaus:** 9 Muu suojeluarvo

Selitys:

Selitys:

**Ympäristön
suojaus:**

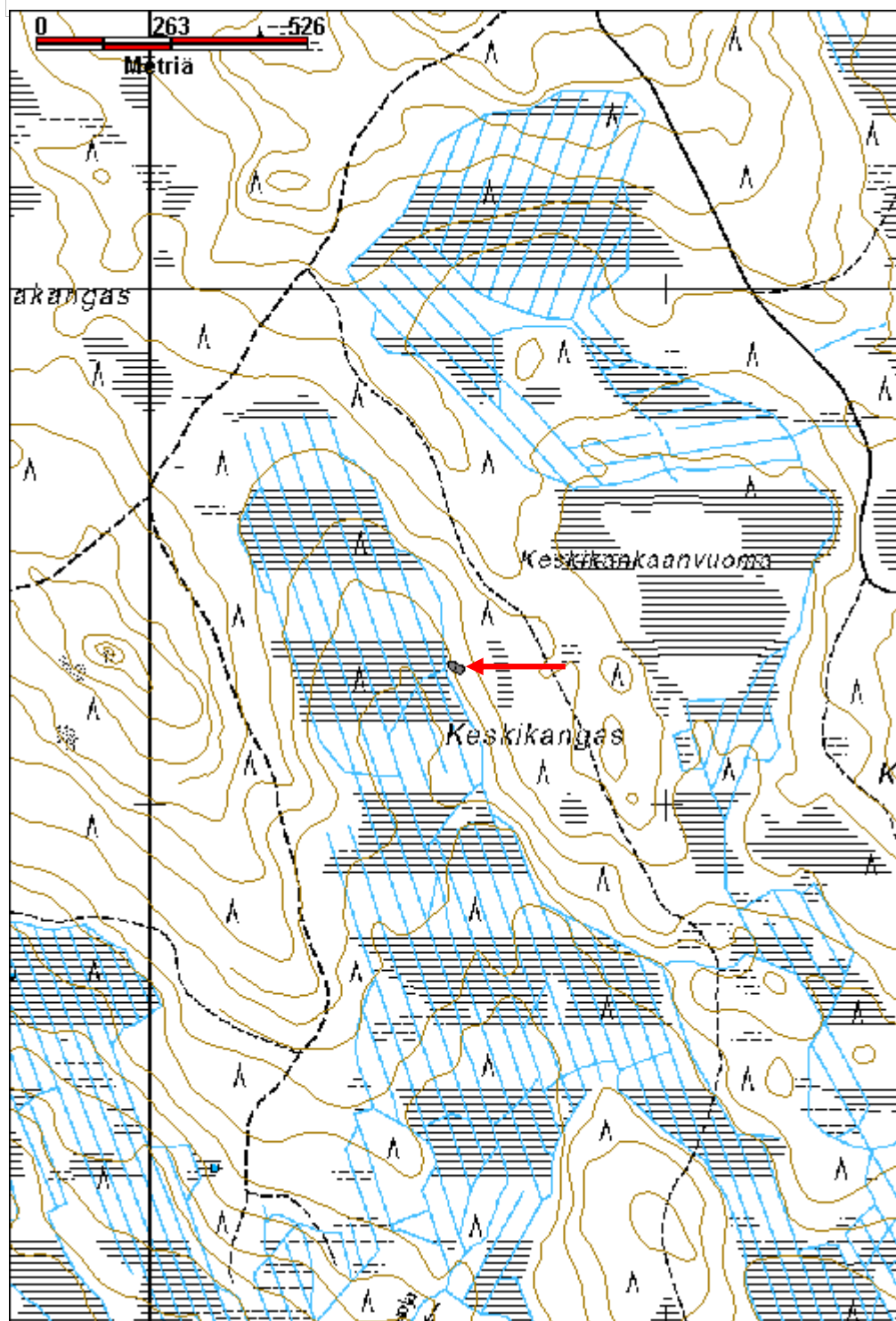
0 Ei määritelty

Selitys:



Rakennuksen hirsien välissä on kunttaa riiveenä.

Kohdetyyppi:	1 Asuinpaikat	Copyright:	© Metsähallitus 2008 © Maanmittauslaitos 1/MML/08
Koordinaatit:	X 7424264, Y 3445591, Z 183	Mittakaava:	1:10000



Saitanlaki kämppä jäännös	MH-tunnus: 152413
----------------------------------	--------------------------

Kohdetyyppi:	1 Asuinpaikat	Haltija:	181 Metsätalous Länsi-Lappi
Ajoitus:	7116 Uusi aika	Ylläpitäjä:	181 Metsätalous Länsi-Lappi
Rakentamisvuosi:		Kunta:	698 Rovaniemi
Lukumäärä:	1		

Koordinaattiselitys:	Geometria tuotettu:
Koordinaatit:	Löydöt:
X 7428613, Y 3449562, Z 210	4 Gps-mittaus, korjaamaton

Taustatiedot

sutigis

Ympäristön kuvaus

Kohteen sijalla kasvaa korpimetsä, kämpän länsipuolella virtaa oja. Maasto on moreenikangasta, jolla kasvaa kuusta, mäntyä ja koivua, aluskasvillisuutena on mustikkaa. Kohteen itäpuolelta 100 metrin päästä kulkee hiekkatie.

Kohteen kuvaus

Paikalla on 8 x 24 metrin kokoinen kämppä, jonka pitkät sivut kulkevat koillisesta lounaaseen. Kämpässä on kaksi väliseinää ja keskihuoneen pituus on 11 metriä. Pohjois- ja länsinurkissa on 3 x 2 x 1 metrin kokoiset kiviröykkiöt, jotka on tehty puolen metrin pituisista luonnonkivistä. Neliön muotoisen länsinurkan kiveyksen päällä kasvaa koivu. Kämpän päällä kasvaa täysikasvuisia koivuja. Piha on ollut rakennuksen länsipuolella. Pyöröhirret on katkottu sahalla ja kirveellä. Hirret on salvattu molemmin puolin. Rakennuksesta on yksi hirsikerta tai turvepenkki seinien paikalla näkyvissä. Hirsissä on tehdasnauloja ja hirsien puoliväliin ulottuvia, porattuja reikiä.

Kohteen rajaus

Kohde rajautuu aluemaisesti kämpän rakenteiden ylle. rajaus on mitattu gps paikantimella.

Tulkinta

Metsätyökämpän päärakennuksen raunio.

Lisätietoja**Toimenpiteet****Tarkastukset**

Tila: 3 Toteutettu Laji: 6 Suojeluarvojen tarkastus Tarkastusvuosi: 2012
Tarkastuspvm: 9.8.2012 Tarkastaja: T. Karjalainen
Kuvaus:

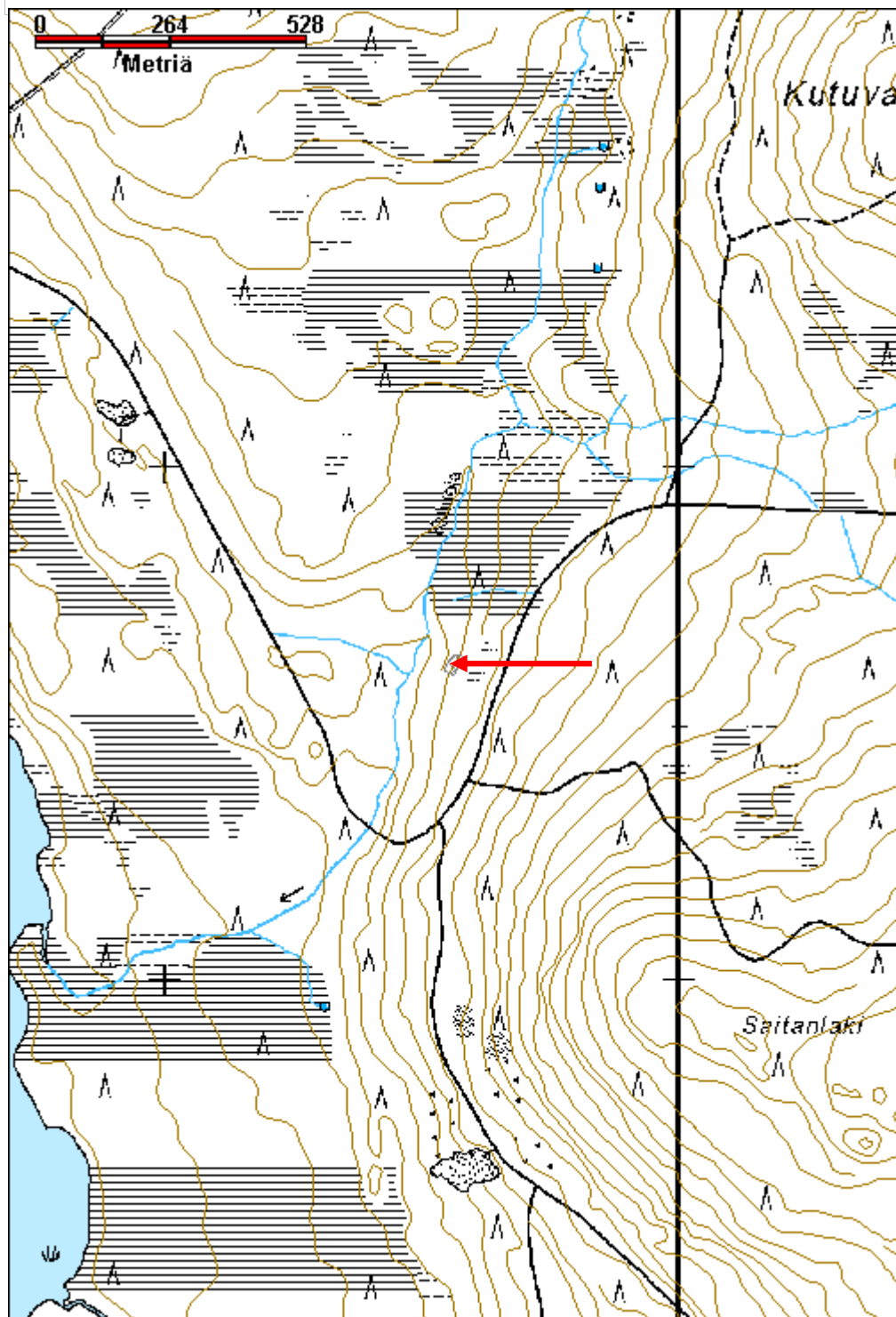
Viranomaisrekisterinro:	Kunto: 2 Keskinertainen
--------------------------------	--------------------------------

Arvotus:	8 Muu suojeuarvo	Olotila:	2 Ei käytössä
Selitys:		Kohteen suojeu:	9 Muu suojeuarvo
Ympäristön suojeu:	0 Ei määritelty	Selitys:	
Selitys:			



Kämpän uunin raunio.

Kohdetyyppi:	1 Asuinpaikat	Copyright:	© <i>Metsähallitus 2008</i> © <i>Maanmittauslaitos 1/MML/08</i>
Koordinaatit:	X 7428613, Y 3449562, Z 210	Mittakaava:	1:10000



Sulaojanjänkä kämpmä jäännös

MH-tunnus: 152417

Kohdetyyppi:	1 Asuinpaikat	Haltija:	181 Metsätalous Länsi-Lappi
Ajoitus:	7116 Uusi aika	Ylläpitäjä:	181 Metsätalous Länsi-Lappi
Rakentamisvuosi:		Kunta:	698 Rovaniemi
Lukumäärä:	1		

Koordinaattiselitys:		Geometria tuotettu:	4 Gps-mittaus, korjaamaton
Koordinaatit:	X 7436292, Y 3452843, Z 196	Löydöt:	

Taustatiedot
sutigis
Ympäristön kuvaus
Kohde sijaitsee etelään laskevan Palo-Paavorovan rinteessä, vaaran juurella. Maasto on kuivaa mäntykangasta ja 20 metriä kohteen eteläpuolella on suo.
Kohteen kuvaus
Paikalla on metsätyökämpän jäännös, jonka koko on 5 x 10 metriä. Pitkät sivut kulkevat idästä länteen. Puolivälissä rakennusta on lyhyiden sivujen suuntainen väliseinä. Suon puoleisen seinustan molemmissa nurkissa eli kaakko- ja lounaisnurkissa on 2 x 2 x 1 metrin kokoiset kivirauniot luonnonkivistä. Seinät erottuvat turvevalleina ja muutamana hirtenä. Päällä kasvaa männyn ja kuusen taimia.
Kohteen rajaus
Kohde rajautuu pistemäisesti kämpän keskipisteestä mitattuun gps pisteeseen.
Tulkinta
Metsätyökämpän päärakennus.
Lisätietoja

Toimenpiteet

Tarkastukset
Tila: 3 Toteutettu Laji: 6 Suojeluarvojen tarkastus Tarkastusvuosi: 2012
Tarkastuspvm: 14.8.2012 Tarkastaja: T. Karjalainen
Kuvaus:

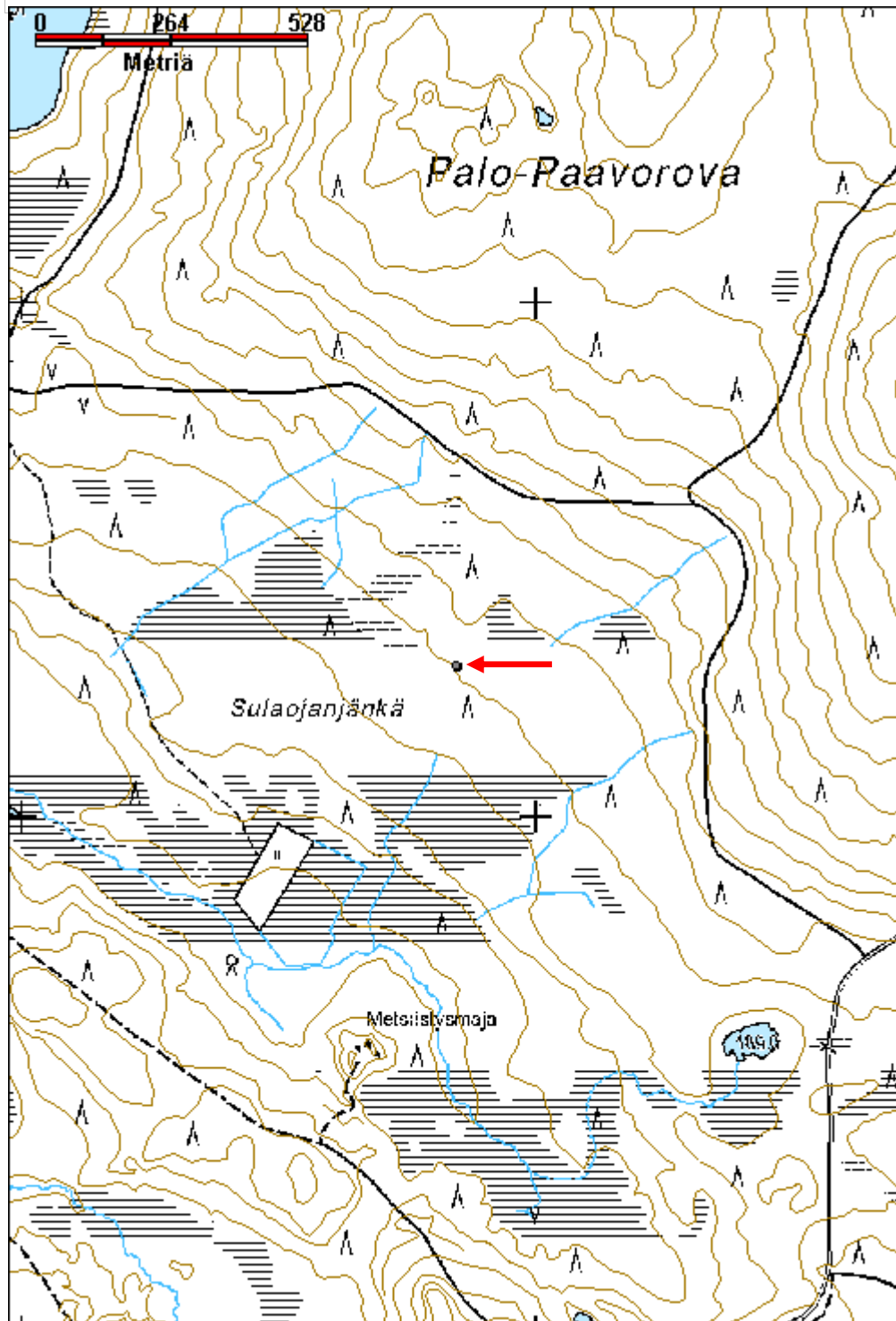
Viranomaisrekisterinro:		Kunto:	3 Huono
Arvotus:	8 Muu suojeluarvo	Olotila:	2 Ei käytössä
		Kohteen	9 Muu suojeluarvo

Selitys:	suojelu: Selitys:
Ympäristön suojelu:	0 Ei määritelty
Selitys:	



Etualalla uunin raunio. Kämpän suorakaiteen muotoinen pohja on mäntyjen alla.

Kohdetyyppi:	1 Asuinpaikat	Copyright:	© Metsähallitus 2008 © Maanmittauslaitos 1/MML/08
Koordinaatit:	X 7436292, Y 3452843, Z 196	Mittakaava:	1:10000



Isokuru kämppä jäännös	MH-tunnus: 152448
-------------------------------	--------------------------

Kohdetyyppi:	1 Asuinpaikat	Haltija:	181 Metsätalous Länsi-Lappi
Ajoitus:	7116 Uusi aika	Ylläpitäjä:	181 Metsätalous Länsi-Lappi
Rakentamisvuosi:		Kunta:	698 Rovaniemi
Lukumäärä:	1		

Koordinaattiselitys:	Geometria tuotettu:
Koordinaatit:	4 Gps-mittaus, korjaamaton
X 7435343, Y 3451982, Z 176	Löydöt:

Taustatiedot

sutigis

Ympäristön kuvaus

Kohde sijaitsee mäntykankaalla, joka on hiekkamaata. Kohteen lounaispuolella 50 metrin päässä Sulaoja virtaa etelään.

Kohteen kuvaus

Paikalla on 8 x 10 metrin kokoinen kämppä, jonka pitkät sivut kulkevat koillisesta lounaaseen. Lyhyiden sivujen suuntaisesti kämpän puolessavälissä on väliseinä. Koillisseinän keskellä on oviaukko. Seinät on tehty sahalla ja kirveellä katkotuista pyöröpuista. Hirret ovat salvattu molemmin puolin. Riiveenä on kuntaa. Kaakkoisnurkassa on vielä 9 hirsikertaa jäljellä. Rakennelman päällä kasvaa kuusia ja koivua. Rakennuksen pohjoispäädyistä lähtee 5 metrin etäisyydelle turvevallit, joiden päädyissä on turpeen alla 1 x 2 x 0,5 metrin kokoinen kiviraunio. Onko paikalla ollut aiemmin isompi kämppä? Mahdollisesti pohjoispäädyn rakennelma on purettu. Rakennelman hirsissä näkyy palojälkiä.

Kohteen rajaus

Kohde rajautuu pistemäisesti kämpän keskeltä mitattuun gps pisteeseen.

Tulkinta

Metsätyökämpä.

Lisätietoja**Toimenpiteet****Tarkastukset**

Tila: 3 Toteutettu Laji: 6 Suojeluarvojen tarkastus Tarkastusvuosi: 2012
 Tarkastuspvm: 14.8.2012 Tarkastaja: T. Karjalainen
 Kuvaus:

Viranomaisrekisterinro:

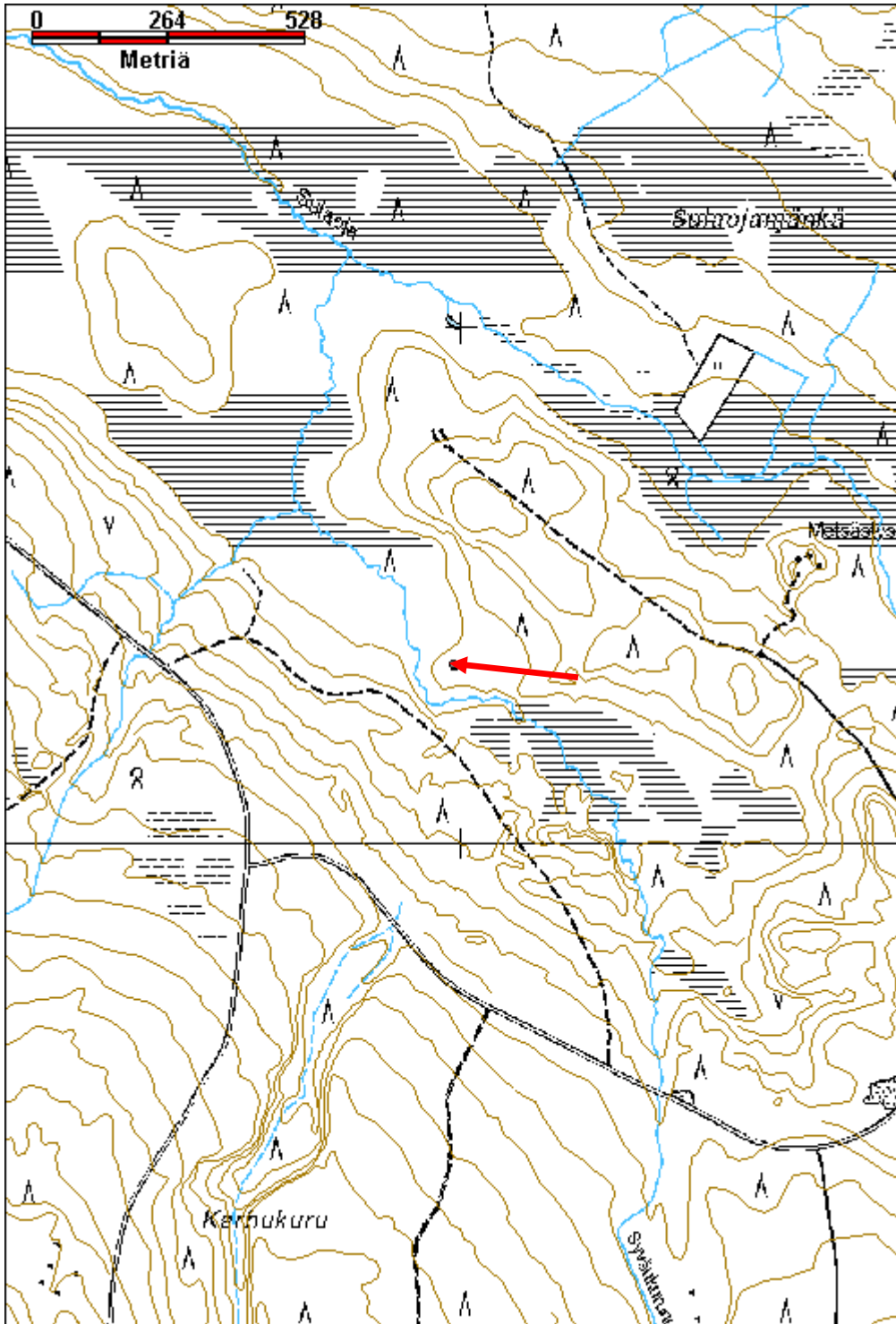
Kunto: 2 Keskinertainen

Arvotus:	8 Muu suojeluarvo	Olotila:	2 Ei käytössä
Selitys:		Kohteen suojelu:	9 Muu suojeluarvo
		Selitys:	
Ympäristön suojelu:	0 Ei määritelty		
Selitys:			



Kämpän hirsisalvosnurkka.

Kohdetyyppi:	1 Asuinpaikat	Copyright:	© <i>Metsähallitus</i> 2008 © <i>Maanmittauslaitos 1/MML/08</i>
Koordinaatit:	X 7435343, Y 3451982, Z 176	Mittakaava:	1:10000



Kunettiselkä kämpä jäännös

MH-tunnus: 152449

Kohdetyyppi:	1 Asuinpaikat	Haltija:	181 Metsätalous Länsi-Lappi
Ajoitus:	7116 Uusi aika	Ylläpitäjä:	181 Metsätalous Länsi-Lappi
Rakentamisvuosi:		Kunta:	698 Rovaniemi
Lukumäärä:	2		

Koordinaattiselitys:		Geometria tuotettu:	4 Gps-mittaus, korjaamaton
Koordinaatit:	X 7436054, Y 3450880, Z 177	Löydöt:	

<i>Taustatiedot</i>
sutigis
<i>Ympäristön kuvaus</i>
Kunettiseljän koillisrinne, jossa kasvaa mäntymetsä. Alue on kuiva kangas suon reunassa.
<i>Kohteen kuvaus</i>
Paikalla on metsätyökämpä, jonka koko on 19 x 6 metriä. Pitkät sivut kulkevat koillisesta lounaaseen. Kämpä on jaettu väliseinillä 4 huoneeseen. Lounaispään huone on vain kehä, joka on 5 metriä pitkä, seuraava huone on 5 metriä, seuraava 3 metriä ja viimeinen 5 metriä pitkä. Pohjoisnurkassa on 2 x 2 x 1 metrin kokoinen kiuas. Hirret on sahalla ja kirveellä katkaistu ja molemmin puolin salvattu. Rakennelman sisällä on naulattuja lautarakenteita. Väliseinien keskellä on ovet. Toisen huoneen keskeltä on ovi pohjoiseen ja kolmannen huoneen keskeltä etelään. Viimeisen huoneen lattiassa on kellarikuoppa. Rakennelman päällä kasvaa kuusi ja männyn taimia. Parhaimmillaan rakennelmassa on 10 hirsikertaa jäljellä.
Rakennuksesta 30 metriä itään on 5 x 5 metrin kokoinen maakellari, jossa on neliön muotoinen turvekehä ja sen keskellä on kuoppa.
<i>Kohteen rajaus</i>
Kohde rajautuu aluemaisesti kämpän ja kellarin ylle.
<i>Tulkinta</i>
Metsätyökämpä.
<i>Lisätietoja</i>

<i>Toimenpiteet</i>

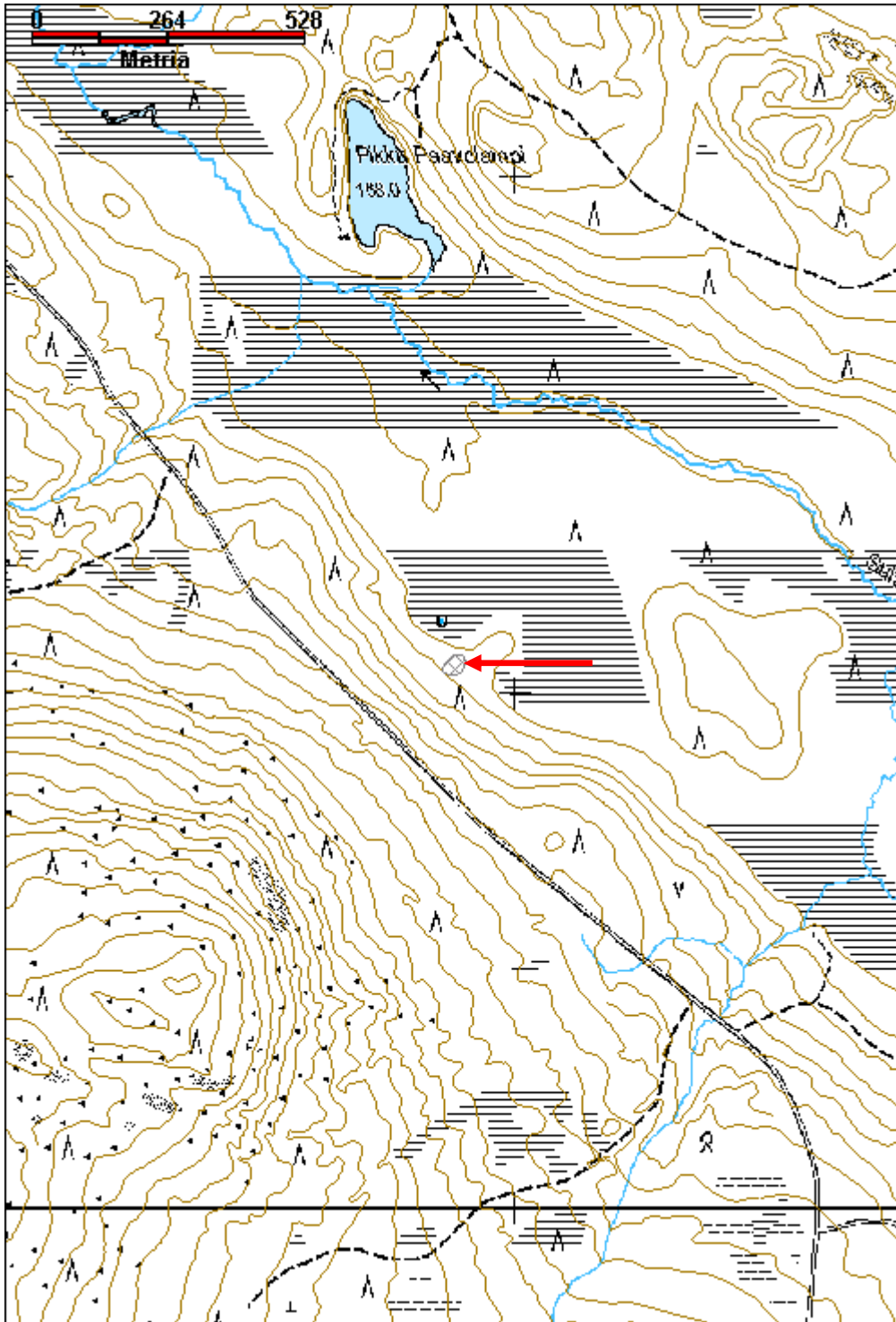
<i>Tarkastukset</i>
Tila: 3 Toteutettu Laji: 6 Suojeluarvojen tarkastus Tarkastusvuosi: 2012
Tarkastuspvm: 14.8.2012 Tarkastaja: T. Karjalainen
Kuvaus:

Viranomais- rekisterinro:		Kunto:	1 Hyvä
Arvotus:	8 Muu suojeluarvo	Olotila:	2 Ei käytössä
Selitys:		Kohteen suojaus:	9 Muu suojeluarvo
		Selitys:	
Ympäristön suojaus:	0 Ei määritelty		
Selitys:			



Kämpän hirsiseinien nurkat ovat osittain hyvin säilyneet.

Kohdetyyppi:	1 Asuinpaikat	Copyright:	© Metsähallitus 2008 © Maanmittauslaitos 1/MML/08
Koordinaatit:	X 7436054, Y 3450880, Z 177	Mittakaava:	1:10000



Joutovaara kämppä jäännös

MH-tunnus: 152454

Kohdetyyppi:	1 Asuinpaikat	Haltija:	181 Metsätalous Länsi-Lappi
Ajoitus:	7116 Uusi aika	Ylläpitäjä:	181 Metsätalous Länsi-Lappi
Rakentamisvuosi:		Kunta:	698 Rovaniemi
Lukumäärä:	1		

Koordinaattiselitys:		Geometria tuotettu:	4 Gps-mittaus, korjaamaton
Koordinaatit:	X 7438329, Y 3449807, Z 169	Löydöt:	

Taustatiedot

sutigis

Ympäristön kuvaus

Kohde sijaitsee Sulaojan etelärannalla 20 metriä ojasta. Paikalle tulee ajoura, jonka puskemisessa kämpän länsinurkka on ilmeisesti vaurioitunut.

Kohteen kuvaus

Paikalla on metsätyökämpän raunio. Kämpä erottuu turvevallina, joka on suorakaiteen muotoinen. Vallien rajaamassa lattian alassa on useita 1 x 2 metrin kokoisia suorakaiteen muotoisia kuoppia. Kuopista on ilmeisesti otettu maata seinän sokkelirakenteeseen, joka on ollut multapenkki. Rakennelman koko on 13 x 7 metriä. Pitkät sivut kulkevat pohjoisesta etelään. Kaakkoisnurkassa on 2 x 1 x 0,5 metrin kokoinen ja suorakaiteen muotoinen uunin raunio. Rakennelman päällä kasvaa mäntyjä.

Kohteen rajaus

Kohde rajautuu pistemäisesti kämpän keskeltä mitattuun gps pisteeseen.

Tulkinta

Metsätyökämpän raunio.

Lisätietoja

Toimenpiteet

Tarkastukset

Tila: 3 Toteutettu Laji: 6 Suojeluarvojen tarkastus Tarkastusvuosi: 2012
Tarkastuspvm: 14.8.2012 Tarkastaja: T. Karjalainen
Kuvaus:

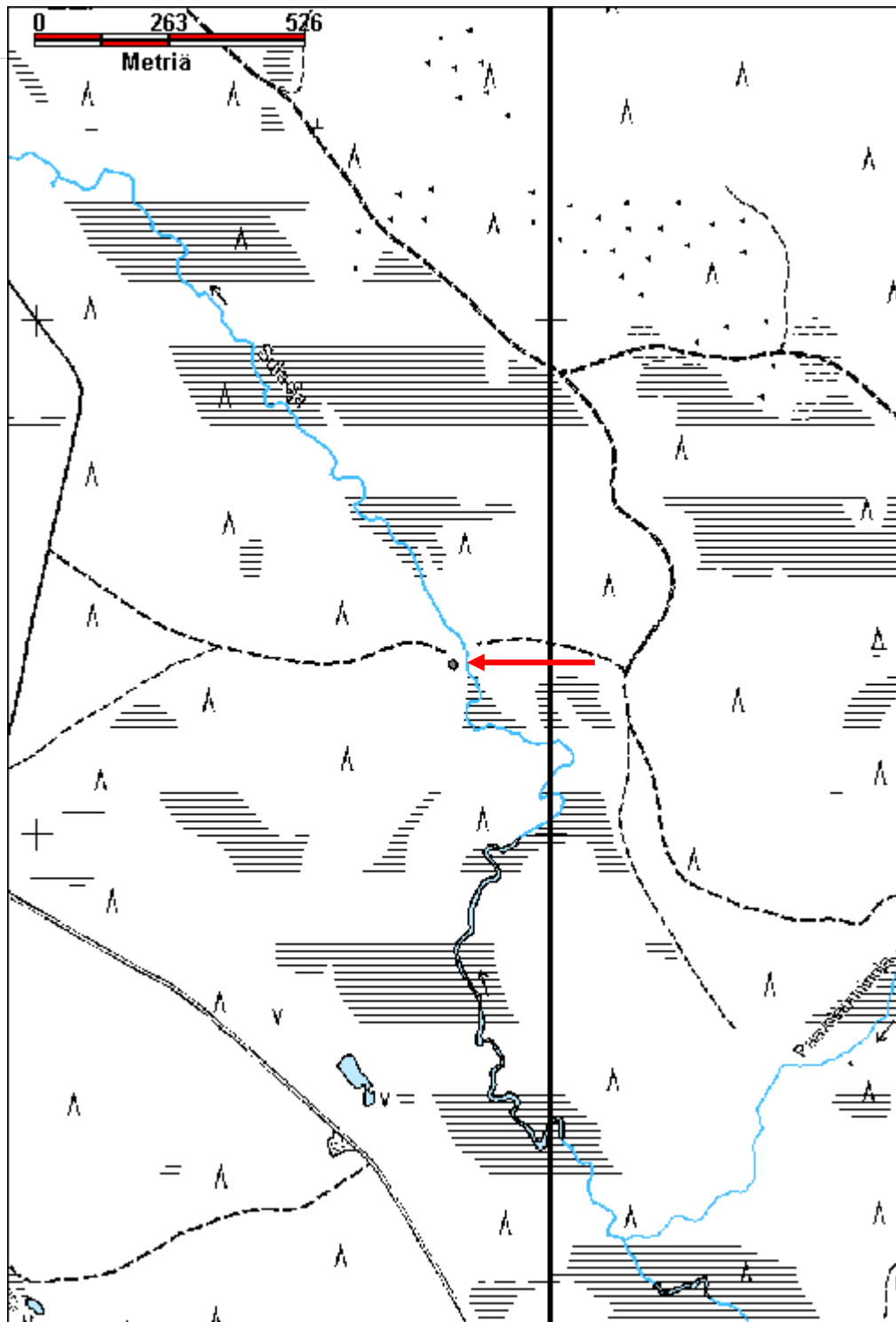
Viranomaisrekisterinro:	Kunto:	3 Huono
	Olotila:	2 Ei käytössä

Arvotus:	8 Muu suojeluarvo	Kohteen suojelu:	9 Muu suojeluarvo
Selitys:		Selitys:	
Ympäristön suojelu:	0 Ei määritelty		
Selitys:			



Kämpän sijalla on uunin raunio ja kuoppia. Seinien paikat erottuvat enää heikosti.

Kohdetyyppi:	1 Asuinpaikat	Copyright:	© <i>Metsähallitus</i> 2008 © <i>Maanmittauslaitos 1/MML/08</i>
Koordinaatit:	X 7438329, Y 3449807, Z 169	Mittakaava:	1:10000



Pökkylätörmä kämpä jäännös

MH-tunnus: 152458

Kohdetyyppi:	1 Asuinpaikat	Haltija:	181 Metsätalous Länsi-Lappi
Ajoitus:	7116 Uusi aika	Ylläpitäjä:	181 Metsätalous Länsi-Lappi
Rakentamisvuosi:		Kunta:	698 Rovaniemi
Lukumäärä:	1		

Koordinaattiselitys:		Geometria tuotettu:	4 Gps-mittaus, korjaamaton
Koordinaatit:	X 7438636, Y 3445813, Z 166	Löydöt:	

Taustatiedot

sutigis

Ympäristön kuvaus

Mäntykangas, korvenreuna, puolukka aluskasvillisuutena. Kohde sijaitsee 100 metriä Meltausjoesta itään.

Kohteen kuvaus

Paikalla on kämpän jäännös, jonka seinien paikat erottuvat turvevalleina. Muutamia lahonneita hirsiiä on enää jäljellä rakennuksen paikalla. Rakennelman koko on 13 x 6 metriä, pitkät sivut kulkevat idästä länteen. Päällä kasvaa mäntytaimikko, jonka saa poistaa. Länsipäässä on 2 x 4 metrin kokoinen kellarikuoppa. Hirret on sahalla katkottu.

Kohteen rajaus

Kohde rajautuu pistemäisesti kämpän keskeltä mitattuun gps pisteeseen.

Tulkinta

Metsätyökämpän raunio.

Lisätietoja

Toimenpiteet

Tarkastukset

Tila: 3 Toteutettu Laji: 6 Suojeluarvojen tarkastus Tarkastusvuosi: 2012
Tarkastuspvm: 15.8.2012 Tarkastaja: T. Karjalainen
Kuvaus:

Viranomaisrekisterinro:

Kunto: 3 Huono

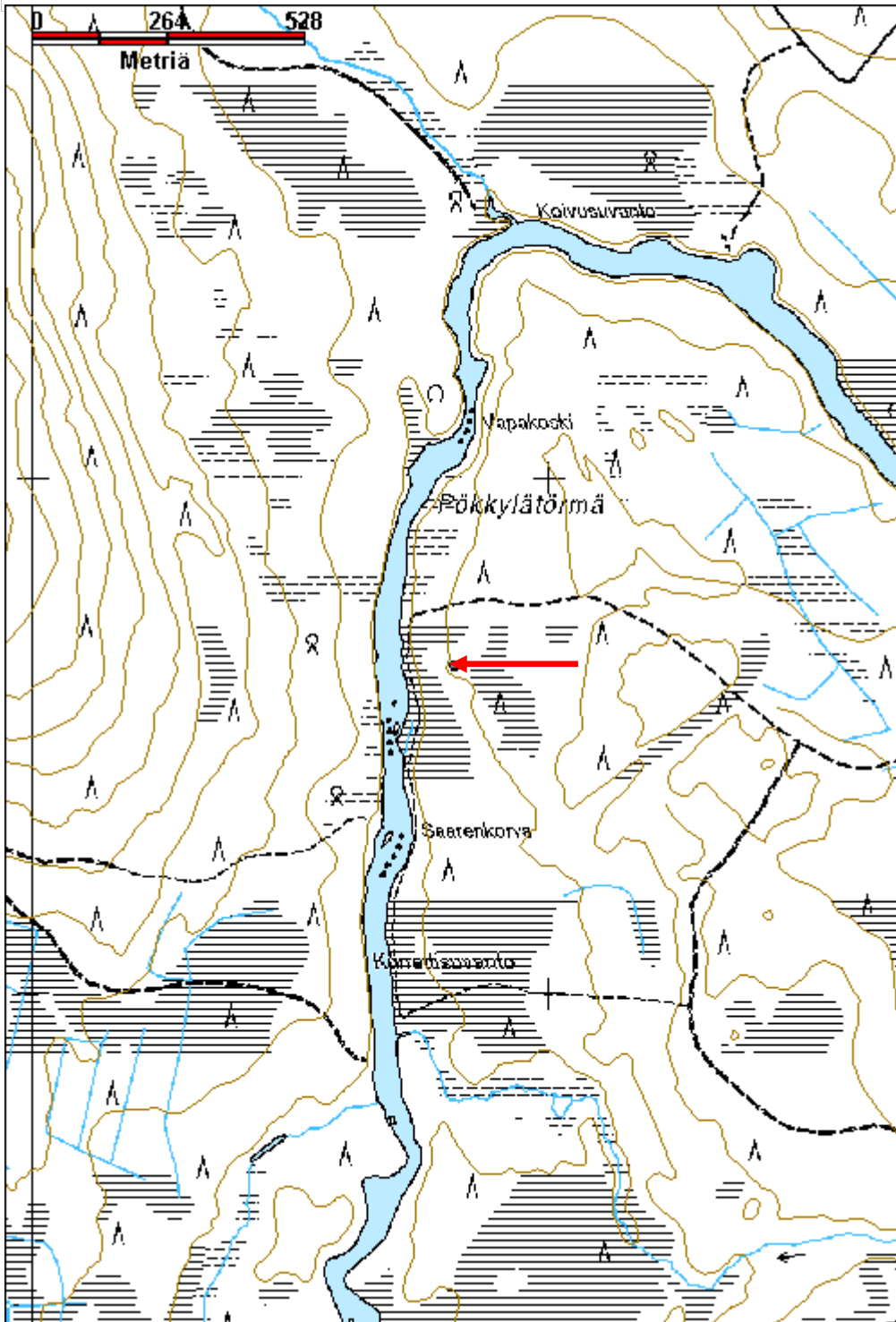
Olotila: 2 Ei käytössä

Arvotus:	8 Muu suojeluarvo	Kohteen suojelu:	9 Muu suojeluarvo
Selitys:		Selitys:	
Ympäristön suojelu:	0 Ei määritelty		
Selitys:			



Kämpän hiekkapenkki, jonka päällä seinät ovat sijainneet erottuu puiden seassa.

Kohdetyyppi:	1 Asuinpaikat	Copyright:	© Metsähallitus 2008 © Maanmittauslaitos 1/MML/08
Koordinaatit:	X 7438636, Y 3445813, Z 166	Mittakaava:	1:10000



Raatarinjänkä kämppä jäännös

MH-tunnus: 152527

Kohdetyyppi:	1 Asuinpaikat	Haltija:	181 Metsätalous Länsi-Lappi
Ajoitus:	7116 Uusi aika	Ylläpitäjä:	181 Metsätalous Länsi-Lappi
Rakentamivuosi:		Kunta:	698 Rovaniemi
Lukumäärä:	1		

Koordinaattiselitys:		Geometria tuotettu:	4 Gps-mittaus, korjaamaton
Koordinaatit:	X 7433309, Y 3446550, Z 197	Löydöt:	

Taustatiedot
sutigis
Ympäristön kuvaus
Kohde sijaitsee juuri hakatulla mäntykankaalla suon nimeltä Raatarinjänkä reunassa. Paikalla on moreenikangas.
Kohteen kuvaus
Paikalla on pieni pitkälle lahonnut kämppä, jonka merkitys on epäselvä. Rakennelman koko on 3 x 2 metriä ja sen pitkät sivut kulkevat idästä länteen. Pohjoispäässä on 2 metrin päässä seinästä nurkkakivet ja rakennus on voinut jatkua 2 metriä pohjoiseen. Rakennus on tehty kirveellä ja sahalla katkotuista pyöreistä ja halkaistuista ohuista hirsistä. Kattona on ollut halkaistut puut joiden päällä on tuohta. Yhden puun väissä on tervapaperia. Pohjoispään ulkopuolella on palaneita kiviä. Tulisijaa ei ole. Hirret ovat molemmin puolin päistään salvattu. Rakennuksesta on jäljellä muutaman hirren kehikko.
Kohteen rajaus
Kohde rajautuu pistemäisesti rakennelman keskeltä mitattuun gps pisteeseen.
Tulkinta
Rakennelma on ilmeisesti ollut niittylato tai pieni maja.
Lisätietoja

Toimenpiteet

Tarkastukset
Tila: 3 Toteutettu Laji: 6 Suojeluarvojen tarkastus Tarkastusvuosi: 2012
Tarkastuspvm: 16.8.2012 Tarkastaja: T. Karjalainen
Kuvaus:

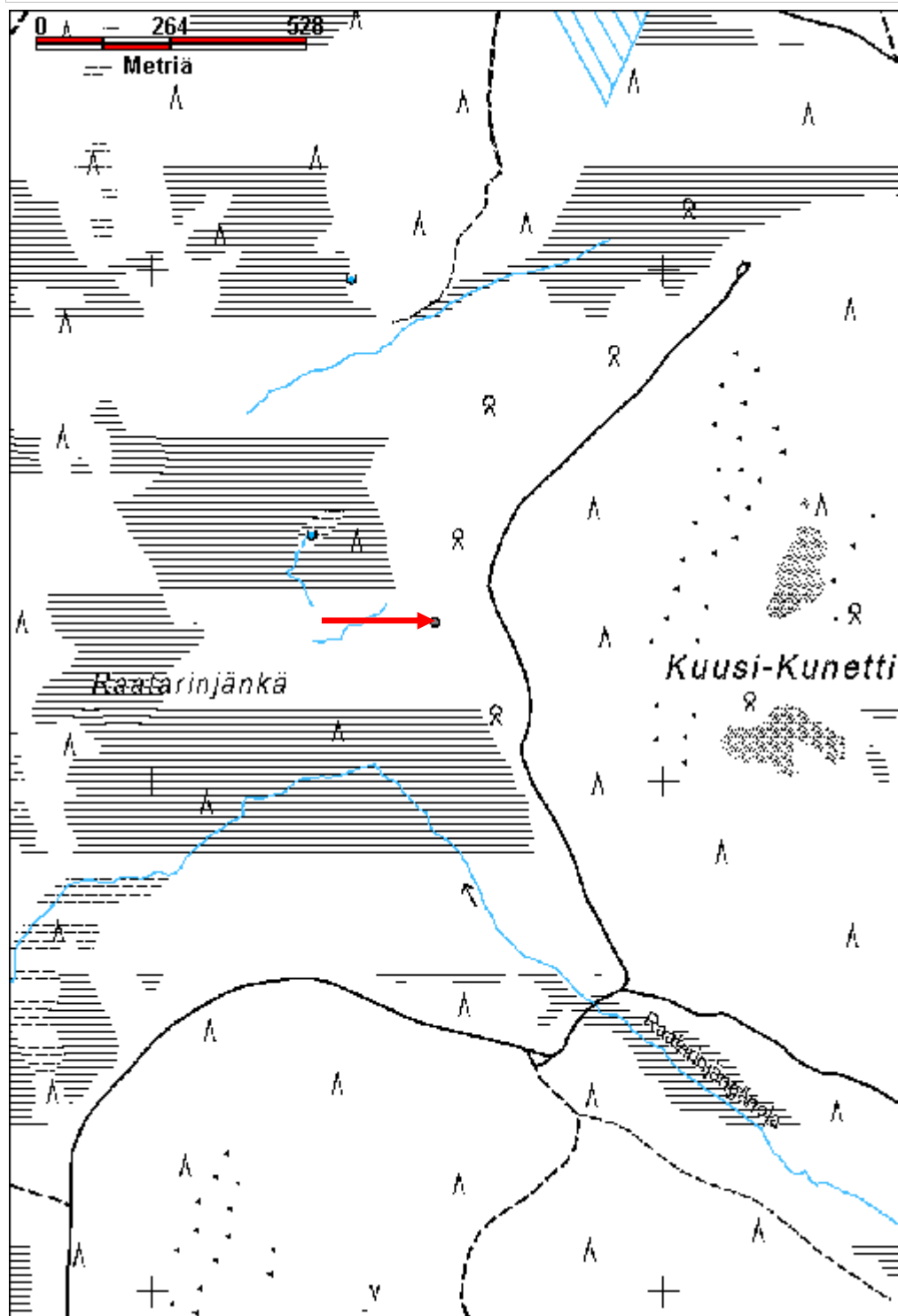
Viranomaisrekisterinro:	Kunto:	3 Huono
	Olotila:	2 Ei käytössä

Arvotus:	8 Muu suojeluarvo	Kohteen suojelu:	9 Muu suojeluarvo
Selitys:		Selitys:	
Ympäristön suojelu:	0 Ei määritelty		
Selitys:			



Pienialaisen kämpän raunio on melkein hävinnyt.

Kohdetyyppi:	1 Asuinpaikat	Copyright:	© <i>Metsähallitus</i> 2008 © <i>Maanmittauslaitos 1/MML/08</i>
Koordinaatit:	X 7433309, Y 3446550, Z 197	Mittakaava:	1:10000



Poksamo-oja kämppä jäännös	MH-tunnus: 152529
-----------------------------------	--------------------------

Kohdetyyppi:	1 Asuinpaikat	Haltija:	181 Metsätalous Länsi-Lappi
Ajoitus:	7116 Uusi aika	Ylläpitäjä:	181 Metsätalous Länsi-Lappi
Rakentamivuosi:		Kunta:	698 Rovaniemi
Lukumäärä:	1		

Koordinaattiselitys:	Geometria tuotettu:
Koordinaatit:	Löydöt:
X 7431244, Y 3445337, Z 170	4 Gps-mittaus, korjaamaton

Taustatiedot

sutigis

Ympäristön kuvaus

Kohde sijaitsee länteen laskevan moreeniivaaran alaosassa, lännessä on Poksamo-ojan suo. Kohteen itäpuolella rinteen metsä on juuri hakattu. Kohteen päällä on tiheä kuusikko, joka pitäisi poistaa.

Kohteen kuvaus

Paikalla on kämppä, jonka koko on 14 x 6 metriä. Pitkät sivut kulkevat pohjoisesta etelään. Lounaiskulmassa on kiukaanraunio, jonka koko on 3,5 x 2 x 1 metriä. Eteläpäästä 5 metriä on lyhyiden sivujen suuntainen väliseinä. Seinät ovat osittain lahonneet olemattomiin. Nurkissa on joitakin salvattuja hirsii ja paikoin seinät erottuvat turvevalleina. Hirret on molemmin puolin salvattu ja kirveellä ja sahalla katkottu.

Kohteen rajaus

Kohde rajautuu aluemaisesti kämpän rakenteiden ylle.

Tulkinta

Metsätyökämppä.

Lisätietoja**Toimenpiteet****Tarkastukset**

Tila: 3 Toteutettu Laji: 6 Suojeluarvojen tarkastus Tarkastusvuosi: 2012
Tarkastuspvm: 16.8.2012 Tarkastaja: T. Karjalainen
Kuvaus:

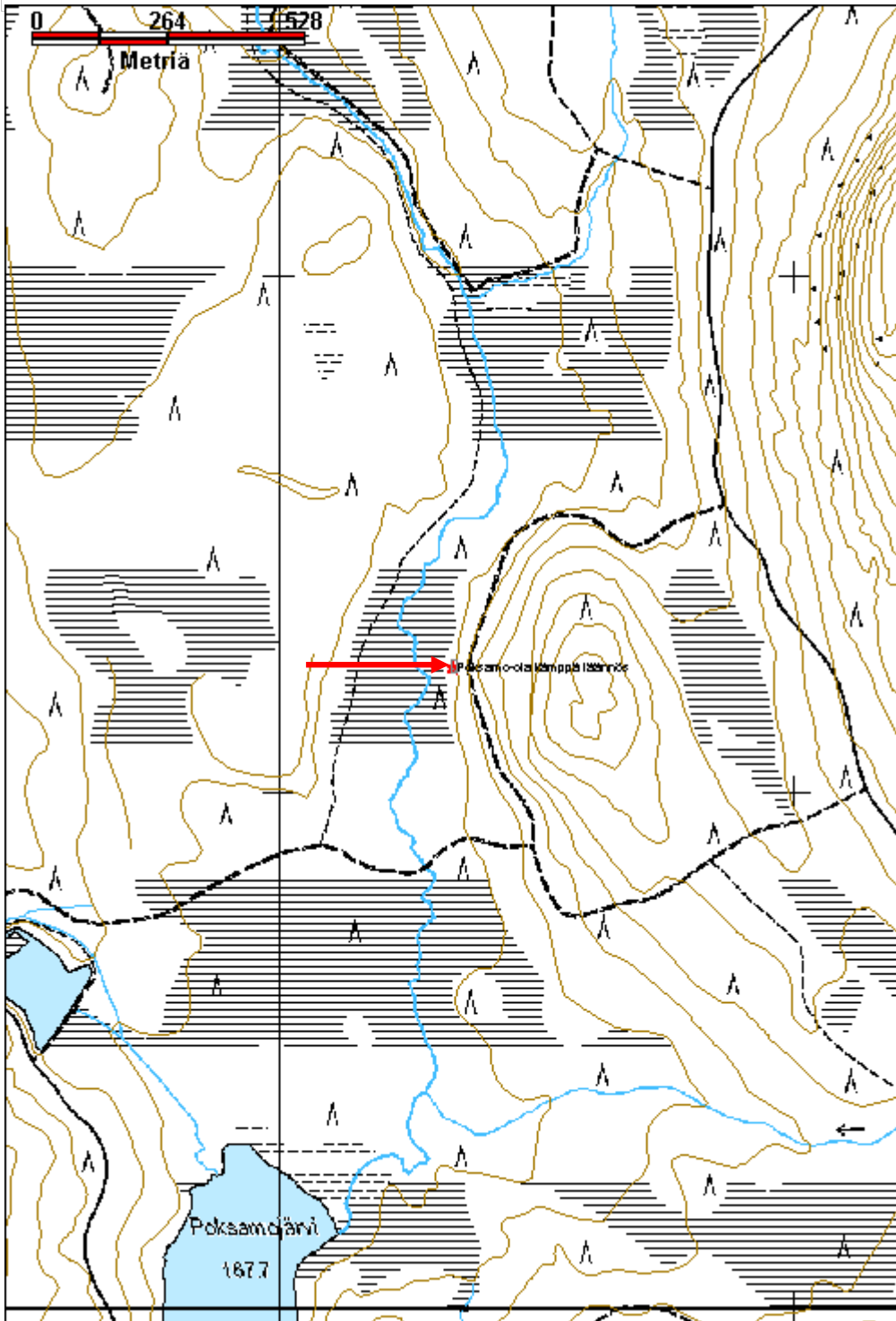
Viranomaisrekisterinro:**Kunto:** 3 Huono**Olotila:** 2 Ei käytössä

Arvotus:	8 Muu suojeluarvo	Kohteen suojelu:	9 Muu suojeluarvo
Selitys:		Selitys:	
Ympäristön suojelu:	0 Ei määritelty		
Selitys:			



Kämpän hirret ovat nurkissa kirveellä katkottuja.

Kohdetyyppi:	1 Asuinpaikat	Copyright:	© Metsähallitus 2008 © Maanmittauslaitos 1/MML/08
Koordinaatit:	X 7431244, Y 3445337, Z 170	Mittakaava:	1:10000



Lakijänkä kämppä jäännös

MH-tunnus: 152533

Kohdetyyppi:	1 Asuinpaikat	Haltija:	181 Metsätalous Länsi-Lappi
Ajoitus:	7116 Uusi aika	Ylläpitäjä:	181 Metsätalous Länsi-Lappi
Rakentamisvuosi:		Kunta:	698 Rovaniemi
Lukumäärä:	2		

Koordinaattiselitys:		Geometria tuotettu:	4 Gps-mittaus, korjaamaton
Koordinaatit:	X 7439722, Y 3442415, Z 186	Löydöt:	

Taustatiedot

sutigis

Ympäristön kuvaus

Kohde sijaitsee mäntykankaalla, jonka maaperä on moreenia. Kohteen ympärillä kasvaa koivuja. Kämpän pohjoispuolelta 30 metrin etäisyydeltä kulkee hiekkatie Osmasta Surolammelle. Kohteen länsipuolella 40 metrin päässä on puro.

Kohteen kuvaus

Kämpä 1 jäännös sijaitsee pisteessä x 3442410, y 7439746. Rakennelma erottuu lahonneina pitkittäis- ja poikittaispuina. Kämpä on ollut jalasmökki, joka on purettu. Koko on ollut 15 x 8 metriä. Pitkät sivut kulkevat pohjoisesta etelään. Ulkoseinien paikalla pitkittäin metrin välein kulkee sahattujen parrujen kehikko, joiden päälle rakennus on perustettu. Ympäriällä on kaminan torvien ja purettujen rakenteiden lautakasoja ja ruskeaksi maalattuja pöytiä. Rakennus on ilmeisesti 1950–1960 luvulta. Harmaan kattohuovan palasia ja lasipulloja on siellä täällä, sekä vaatteiden puisia kuivaustelineitä.

Kämpä 2 jäännös sijaitsee rakennuksesta 1 noin 35 metriä etelään, pisteessä 3442422, y 7439692. Rakennuksen koko on ollut 11 x 7 metriä. Pitkät sivut ovat kulkeneet pohjoisesta etelään. Paikalla on samoin kuin rakennus 1:ssä jäljellä parrukehikko. Koilliskulmassa on harmaita ja punatiiliä ja ympärillä kaksi kaminaa. Kämpän ympärillä on pieni aukea ja sisällä kasvaa heinää, Kämpän 1 päällä on koivuryteikkö.

Kohteen rajaus

Kohde rajautuu kämppien rakenteiden ylle aluemaisesti.

Tulkinta

Metsätyökämpän ja sen sivurakennusten jäännöksiä.

*Lisätietoja**Toimenpiteet**Tarkastukset*

Tila: 3 Toteutettu Laji: 6 Suojeluarvojen tarkastus Tarkastusvuosi: 2012
 Tarkastuspvm: 17.8.2012 Tarkastaja: T. Karjalainen
 Kuvaus:

Viranomais- rekisterinro:		Kunto:	3 Huono
Arvotus:	8 Muu suojeluarvo	Olotila:	2 Ei käytössä
Selitys:		Kohteen suojaus:	9 Muu suojeluarvo
		Selitys:	

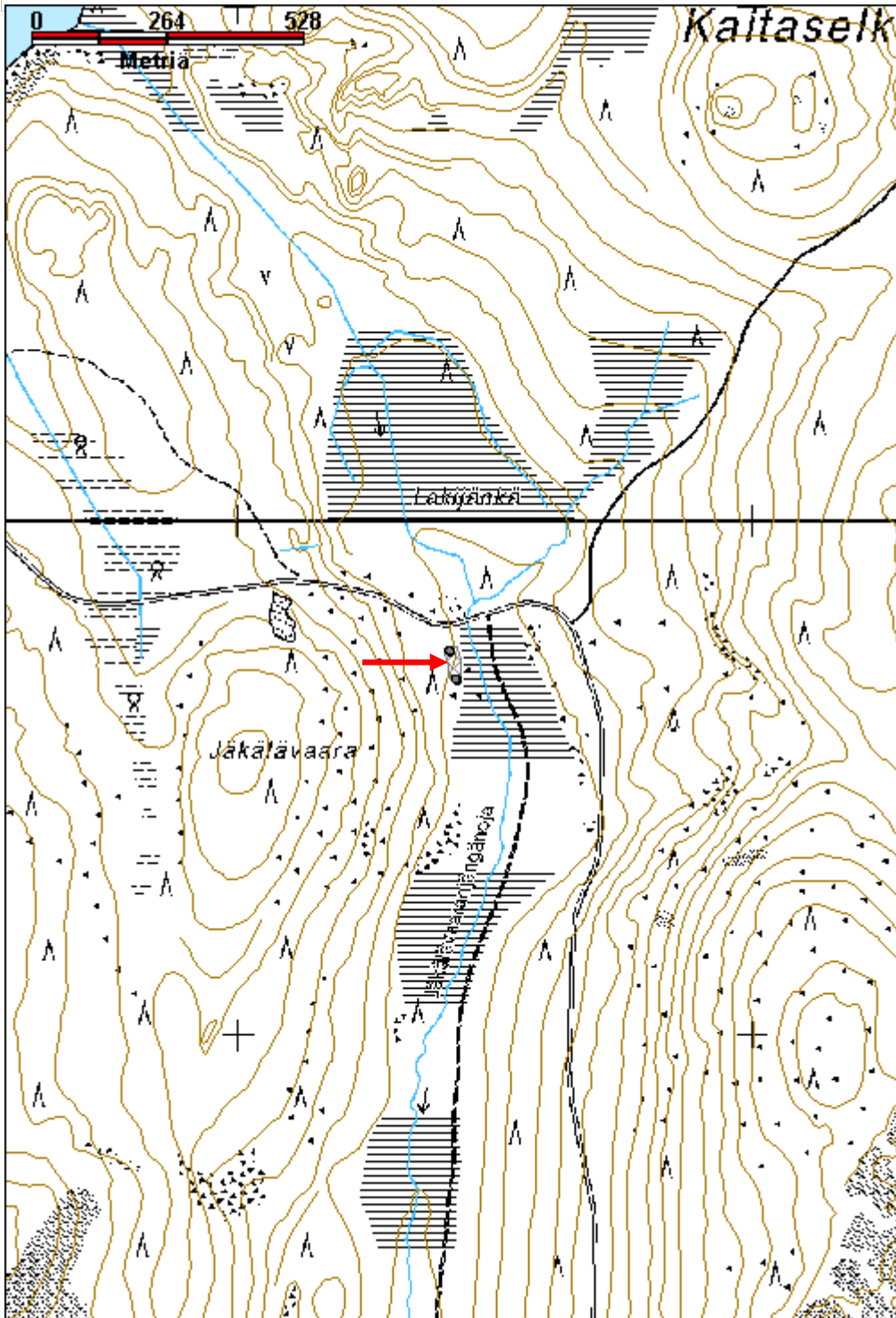
Ympäristön suojaus:	0 Ei määritelty
--------------------------------	-----------------

Selitys:	
-----------------	--



Kämpän kamina ja puurakenteita.

Kohdetyyppi:	1 Asuinpaikat	Copyright:	© Metsähallitus 2008 © Maanmittauslaitos 1/MML/08
Koordinaatit:	X 7439722, Y 3442415, Z 186	Mittakaava:	1:10000



Simulamminoja kämppä jäännös	MH-tunnus: 152541
-------------------------------------	--------------------------

Kohdetyyppi:	1 Asuinpaikat	Haltija:	181 Metsätalous Länsi-Lappi
Ajoitus:	7116 Uusi aika	Ylläpitäjä:	181 Metsätalous Länsi-Lappi
Rakentamisvuosi:		Kunta:	698 Rovaniemi
Lukumäärä:	1		

Koordinaattiselitys:	Geometria tuotettu:
Koordinaatit:	4 Gps-mittaus, korjaamaton
X 7422956, Y 3472357, Z 191	Löydöt:

Taustatiedot

sutigis

Ympäristön kuvaus

Kohde sijaitsee kuivalla, kivisellä mäntykankaalla, joka 20 metrin etäisyydellä kohteesta länteen laskee rämeeksi.

Kohteen kuvaus

Paikalla on metsäyökämpän raunio, jonka koko on 5 x 15 metriä. Pitkät sivut kulkevat pohjoisesta etelään. Kämpä on jaettu kolmella väliseinällä neljään yhtä suureen huoneeseen. Lounais- ja luoteisnurkissa on kivirauniot, joiden koko on 2 x 2 x 1 metriä. Kiukaat on tehty 50 cm pitkistä luonnonkivistä. Raunioiden päällä kasvaa täysikasvuisia koivuja ja kuusia. Seinät ovat paikoin maatuneet turvepenkiksi. Paikoin seinä on kuitenkin jäljellä viisikin hirsikertaa. Hirret on pelkästään kirveellä katkottuja ja alapuolelta salvattuja. Seinien päällä on paikoin kirveellä veistettyjä kattolautoja. Kämpässä on yksinkertaiset rakenteet ja se on ilmeisen vanha. Kämpän huoneista on ilmeisesti ollut ovet länteen, huoneiden keskikohdalta. Molempien päätyjen ulkopuolella on 1 x 1 x 0,5 metrin kokoiset kuopat, joista on ilmeisesti otettu maata perustuksiin.

Kohteen rajaus

Kohde rajautuu pistemäisesti kämpän keskeltä mitattuun gps pisteeseen.

Tulkinta

Metsäyökämpän päärakennuksen jäännökset.

Lisätietoja**Toimenpiteet****Tarkastukset**

Tila: 3 Toteutettu Laji: 6 Suojeluarvojen tarkastus Tarkastusvuosi: 2012
 Tarkastuspvm: 20.8.2012 Tarkastaja: T. Karjalainen
 Kuvaus:

Viranomais-

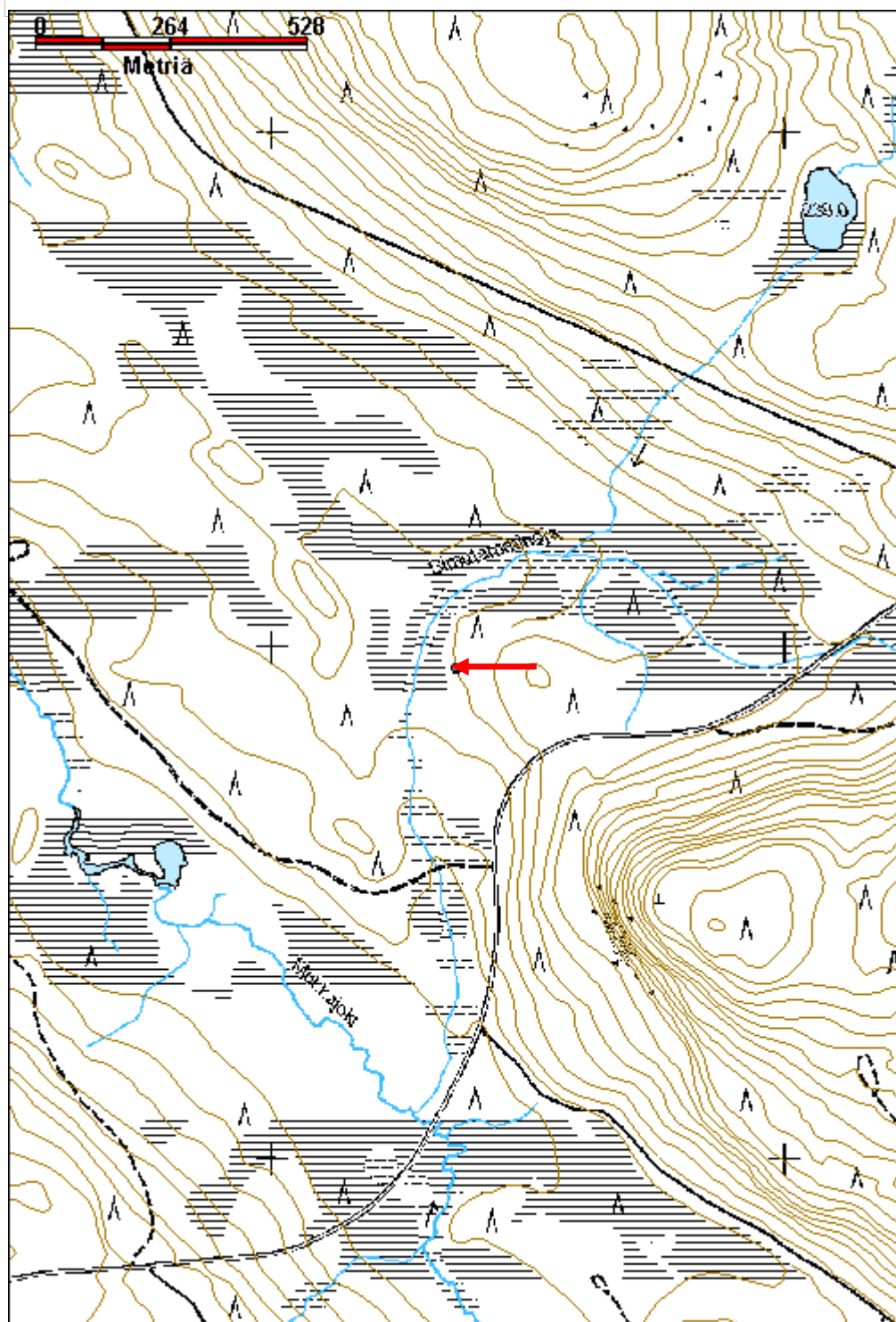
Kunto: 2 Keskinertainen

rekisterinro:		Olotila: 2 Ei käytössä
Arvotus:	8 Muu suojeluarvo	Kohteen suojelu: 9 Muu suojeluarvo
Selitys:		Selitys:
Ympäristön suojelu:	0 Ei määritelty	
Selitys:		



Romahtaneen katon kellesten päät ovat jääneet roikkumaan hirsiseinien päälle.

Kohdetyyppi:	1 Asuinpaikat	Copyright:	© Metsähallitus 2008 © Maanmittauslaitos 1/MML/08
Koordinaatit:	X 7422956, Y 3472357, Z 191	Mittakaava:	1:10000



Pajuoja kämppä jäännös

MH-tunnus: 152543

Kohdetyyppi:	1 Asuinpaikat	Haltija:	181 Metsätalous Länsi-Lappi
Ajoitus:	7116 Uusi aika	Ylläpitäjä:	181 Metsätalous Länsi-Lappi
Rakentamivuosi:		Kunta:	698 Rovaniemi
Lukumäärä:	1		

Koordinaattiselitys:		Geometria tuotettu:	4 Gps-mittaus, korjaamaton
Koordinaatit:	X 7426307, Y 3473849, Z 179	Löydöt:	

Taustatiedot
Vanhat kartat
Ympäristön kuvaus
Kohde sijaitsee kivisen kuivan kangasmetsän reunassa. Heti rakennelman länsipuolella on suo.
Kohteen kuvaus
Paikalla on pyöröhirsistä tehty kämppä, jonka katto on naulattu kirveellä veistetyistä laudoista. Kämpän hirret ovat sahalla ja kirveellä katkottuja. Riiveenä on kunntaa. Kämpän ovi on lounaisseinän keskellä. Kaakkoiskulmassa on luonnonkivineen uunin raunio. Kämpässä on lankuista tehty lattia. Itäseinän keskellä on ikkuna ja vastakkaisella seinällä on räppänäaukko. Kämpässä on ollut välikatto, jossa on ollut kunntaa eristeenä. Kurkihirressä on runsaasti nauloja. Kämpän koko on 7 x 4 metriä. Pitkät sivut kulkevat koillisesta lounaaseen. Kämpän oven vieressä on seinässä kirjoitus: Jukka 1971, Loue.
Kämpän koillispuolella on 1,5 m levyinen huone, johon ovi on tullut luoteesta. Ilmeisesti eriö on halkoliiteri.
Kämpä on rakennettu vanhan suuremman kämpän päälle. Kämpän itäseinästä on kämpän leveydeltä 9 metriin saakka alue, jossa näkyy turvevalleina ja kuoppina vanha kämpän pohja. Kämpän uunin raunio on suorakaiteen kaakkoisnurkassa ja sen koko on 2 x 2 x 1 metriä. Vanhan kämpän sijan päällä kasvaa mäntyjä.
Kohteen rajaus
Kohde rajautuu pistemäisesti kämpän portaalta mitattuun gps pisteeseen.
Tulkinta
Kämpä tai niittysauna.
Lisätietoja 36697 Rovajärven ampuma-alue; M-1,M-2,MY, W,

Toimenpiteet

Tarkastukset

Tila: 3 Toteutettu Laji: 6 Suojeluarvojen tarkastus Tarkastusvuosi: 2012
 Tarkastuspvm: 20.8.2012 Tarkastaja: T. Karjalainen
 Kuvaus:

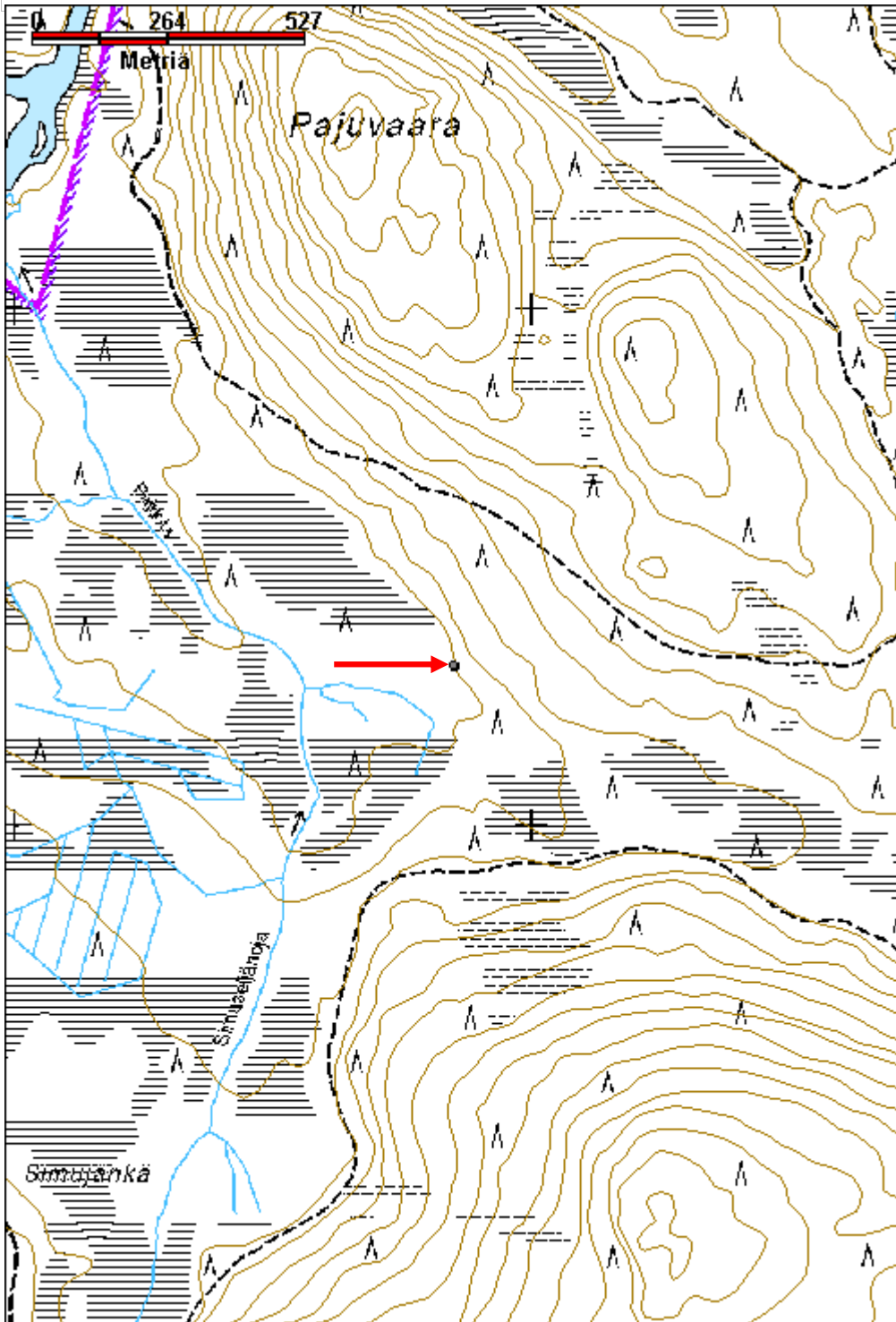
Viranomais- rekisterinro:		Kunto:	2 Kesinkertainen
Arvotus:	8 Muu suojeluarvo	Olotila:	2 Ei käytössä
Selitys:		Kohteen suojelu:	9 Muu suojeluarvo
		Selitys:	

Ympäristön suojelu:	0 Ei määritelty
Selitys:	



Rakennelman oviaukko on jäänyt sortuvan rakennuksen alle.

Kohdetyyppi:	1 Asuinpaikat	Copyright:	© Metsähallitus 2008 © Maanmittauslaitos 1/MML/08
Koordinaatit:	X 7426307, Y 3473849, Z 179	Mittakaava:	1:10000



Säynäjajoki kämppä jäännös	MH-tunnus: 152544
-----------------------------------	--------------------------

Kohdetyyppi:	1 Asuinpaikat	Haltija:	181 Metsätalous Länsi-Lappi
Ajoitus:	7116 Uusi aika	Ylläpitäjä:	181 Metsätalous Länsi-Lappi
Rakentamisvuosi:		Kunta:	698 Rovaniemi
Lukumäärä:	1		

Koordinaattiselitys:	Geometria tuotettu: 4 Gps-mittaus, korjaamaton
Koordinaatit: X 7423000, Y 3459817, Z 178	Löydöt:

Taustatiedot

sutigis

Ympäristön kuvaus

Kohde sijaitsee moreenivaaran pohjoisrinteellä, joka laskee Säynäjajoen suohon. Paikalla kasvaa sekametsä. Rakennelman eteläpuolella suon reunassa on hete.

Kohteen kuvaus

Paikalla on 15 x 6 metrin kokoisen metsätyökämpän raunio, jonka pitkät sivut kulkevat idästä länteen. Rakennelman itäpäästä 6 metriä on väliseinä ja koillisnurkassa on 2 x 2 x 1 metrin kokoinen uunin raunio luonnonkivistä. Rakennelma erottuu turvevalleina ja muutamana lahona hirtenä. Hirret on sahalla ja kirveellä katkottuja ja nurkasta molemmin puolin salvattuja. Rakennelman päällä kasvaa koivuja ja kuusia, jotka pitäisi poistaa. Rakennelma pohjoispuolella on kaksi kuoppaa, joista on ilmeisesti otettu maata perustuksen multapenkkiin.

Tulisija on kylmämuurattu 0,5 metrin ja sitä pienemmistä luonnonkivistä.

Kohteen rajaus

Kohde rajautuu pistemäisesti rakenteen keskeltä mitattuun gps pisteeseen.

Tulkinta

Metsätyökämpän raunio.

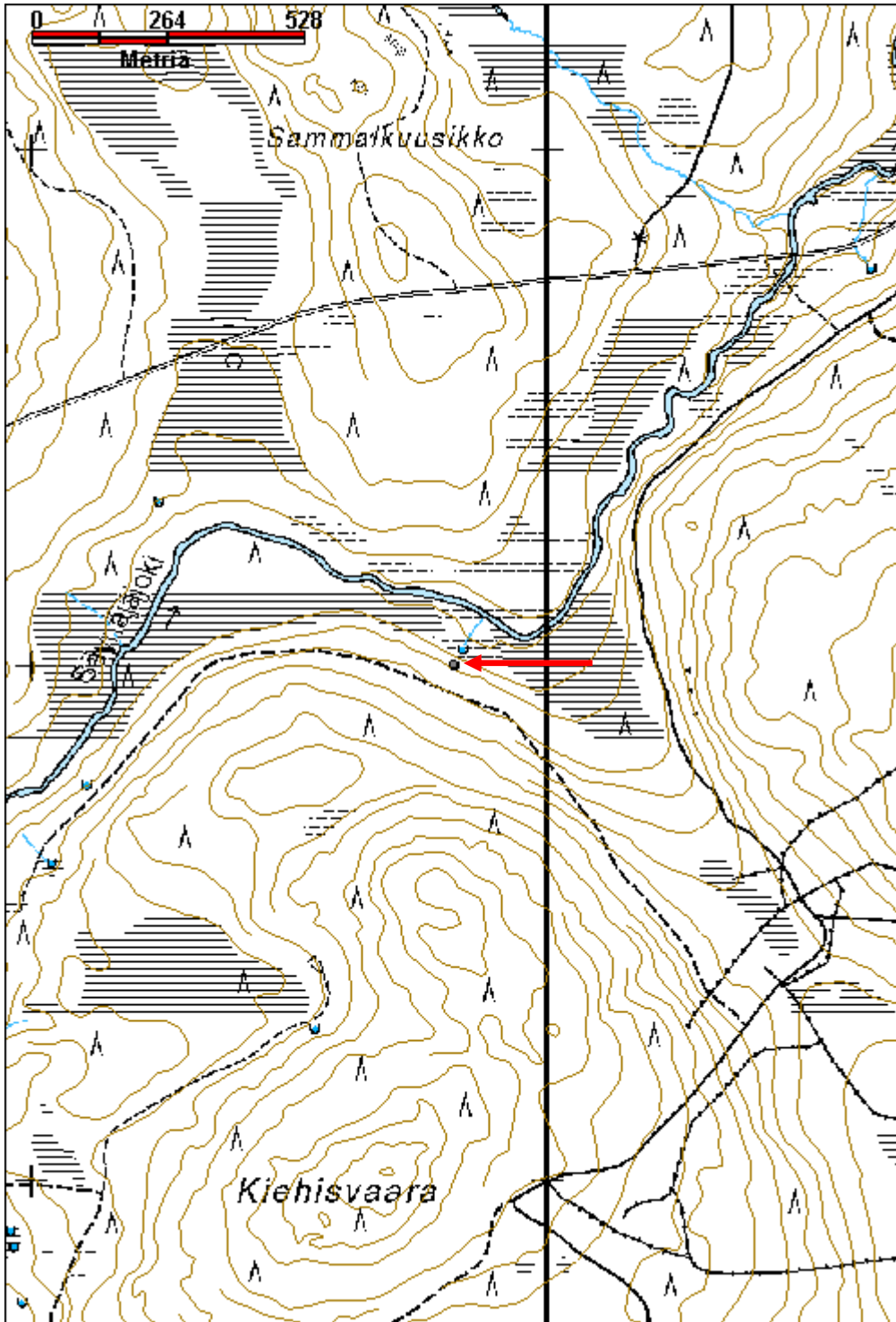
Lisätietoja***Toimenpiteet******Tarkastukset***

Tila: 3 Toteutettu Laji: 6 Suojeluarvojen tarkastus Tarkastusvuosi: 2012
 Tarkastuspvm: 21.8.2012 Tarkastaja: T. Karjalainen
 Kuvaus:

Viranomais-**Kunto:** 3 Huono

rekisterinro:		Olotila: 2 Ei käytössä
Arvotus:	8 Muu suojeuarvo	Kohteen suojeu: 9 Muu suojeuarvo
Selitys:		Selitys:
Ympäristön suojeu:	0 Ei määritelty	
Selitys:		

Kohdetyyppi:	1 Asuinpaikat	Copyright:	© <i>Metsähallitus 2008</i> © <i>Maanmittauslaitos 1/MML/08</i>
Koordinaatit:	X 7423000, Y 3459817, Z 178	Mittakaava:	1:10000



Rautulampi kämpppä jäännös

MH-tunnus: 152546

Kohdetyyppi:	1 Asuinpaikat	Haltija:	181 Metsätalous Länsi-Lappi
Ajoitus:	7116 Uusi aika	Ylläpitäjä:	181 Metsätalous Länsi-Lappi
Rakentamisvuosi:		Kunta:	698 Rovaniemi
Lukumäärä:	1		

Koordinaattiselitys:		Geometria tuotettu:	4 Gps-mittaus, korjaamaton
Koordinaatit:	X 7423032, Y 3454401, Z 234	Löydöt:	

Taustatiedot

sutigis

Ympäristön kuvaus

Kohde sijaitsee pohjoiseen, Rautulampeen laskevassa vaaran rinteessä, jossa kasvaa mustikkaa ja mäntymetsä.

Kohteen kuvaus

Paikalla on 7 x 4 metrin kokoisen porokämpän jäänteet. Pitkät sivut ovat kulkeneet idästä länteen. Paikalla on matala multapenkki seinien kohdalla ja 2 x 1 x 0,5 metrin kokoinen hajonnut kiukaanraunio eteläseinän keskiosassa kämpän sisäpuolella. Unin raunion päällä on pieni pyöreä kamina ja kaksi hirttä, joista toisessa on IK -merkintä. Hirret ovat osittain palaneet ja kämpppä on ilmeisesti palanut ja purettu. Ympäröivässä maastossa on poroaitoja ja kartassa lukee porokämpää. Päällä kasvaa kataja ja pieniä männyn taimia.

Kohteen rajaus

Kohde rajautuu pistemäisesti rakenteiden keskipisteestä mitattuun gps mittauspisteeseen.

Tulkinta

Porokämpän jäänteet, jotka ovat niin fragmentaarisia, ettei rakennelmalla ole enää suojeluarvoa.

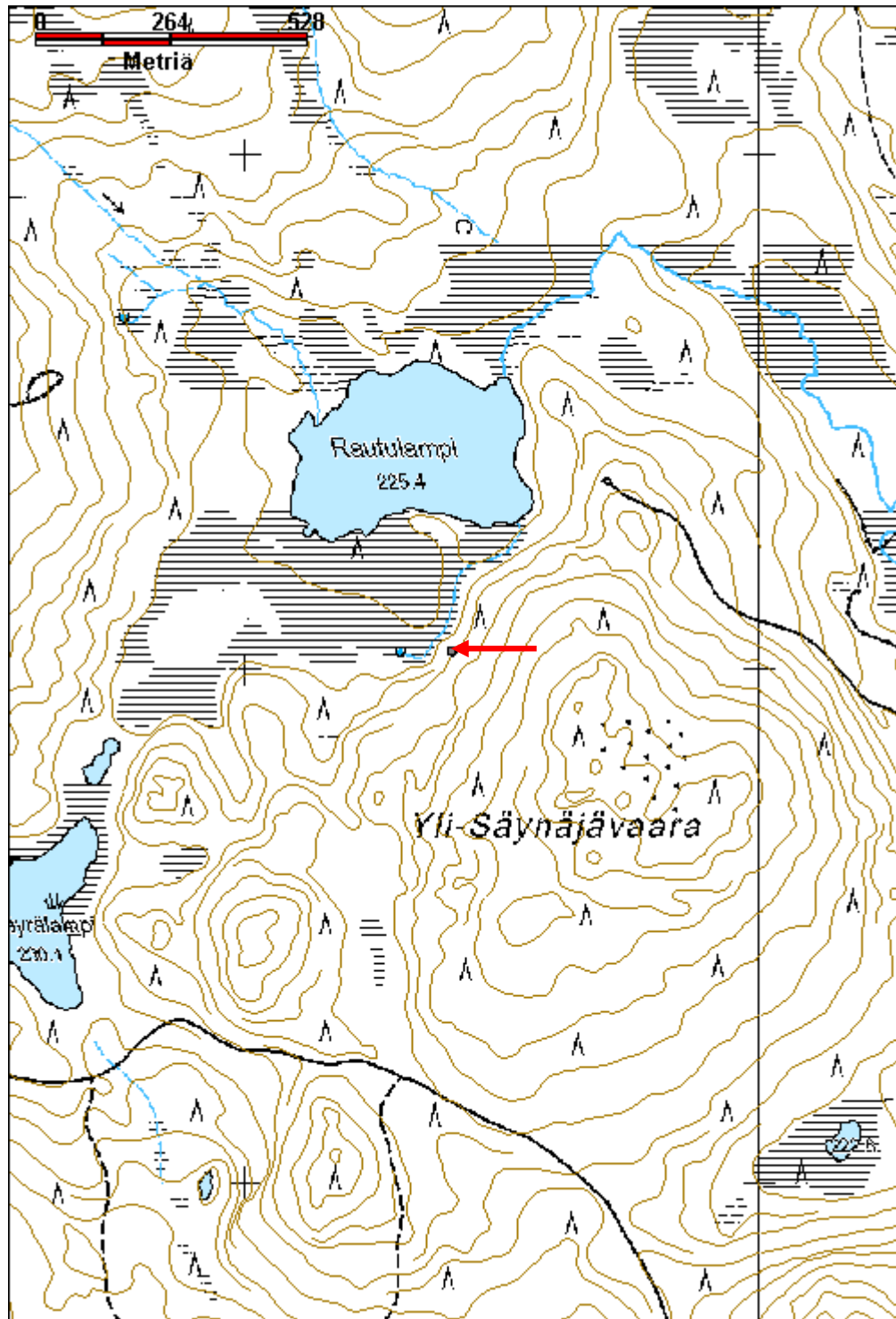
Lisätietoja***Toimenpiteet******Tarkastukset***

Tila: 3 Toteutettu Laji: 6 Suojeluarvojen tarkastus Tarkastusvuosi: 2012
Tarkastuspvm: 21.8.2012 Tarkastaja: T. Karjalainen
Kuvaus:

Viranomaisrekisterinro:**Kunto:** 3 Huono

Arvotus:	99 Ei suojeluarvoa	Olotila:	2 Ei käytössä
Selitys:		Kohteen suojelu:	99 Ei suojeluarvoa
Selitys:		Selitys:	
Ympäristön suojelu:	0 Ei määritelty		
Selitys:			

Kohdetyyppi:	1 Asuinpaikat	Copyright:	© <i>Metsähallitus 2008</i> © <i>Maanmittauslaitos 1/MML/08</i>
Koordinaatit:	X 7423032, Y 3454401, Z 234	Mittakaava:	1:10000



Tihikkolaki kämppä jäännös	MH-tunnus: 152593
-----------------------------------	--------------------------

Kohdetyyppi:	1 Asuinpaikat	Haltija:	181 Metsätalous Länsi-Lappi
Ajoitus:	7116 Uusi aika	Ylläpitäjä:	181 Metsätalous Länsi-Lappi
Rakentamisvuosi:		Kunta:	698 Rovaniemi
Lukumäärä:	1		

Koordinaattiselitys:	Geometria tuotettu:
Koordinaatit:	Löydöt:
X 7434697, Y 3464489, Z 206	4 Gps-mittaus, korjaamaton

Taustatiedot

sutigis

Ympäristön kuvaus

Kohde sijaitsee lammen lounaisrannalla mäntykankaalla, noin 30 metrin etäisyydellä rannasta.

Kohteen kuvaus

Paikalla on ollut rakennus, jonka koko on ollut 8 x 6 metriä. Pitkät sivut kulkevat pohjoisesta etelään. Rakennelman eteläpäästä 3 metrin päässä on väliseinä. Pohjoispään huoneen keskellä on puolitynnyrikamina, jonka alla on 1 metrin pituinen maakohoke. Rakennelman päällä kasvaa mäntyjä. Seinien paikat erottuvat metrin vahvaisina maavalleina. Hirsii ei enää ole havaittavissa. Takaseinässä on muutamia hiiltyneiden hirsien jäännöksiä ja siitä päätellen kämppä on palanut.

Kohteen rajaus

Kohde rajautuu pistemäisesti rakennelman keskipisteestä mitattuun gps pisteeseen.

Tulkinta

Metsätyökämpän raunio.

Lisätietoja***Toimenpiteet******Tarkastukset***

Tila: 3 Toteutettu Laji: 6 Suojeluarvojen tarkastus Tarkastusvuosi: 2012
 Tarkastuspvm: 22.8.2012 Tarkastaja: T. Karjalainen
 Kuvaus:

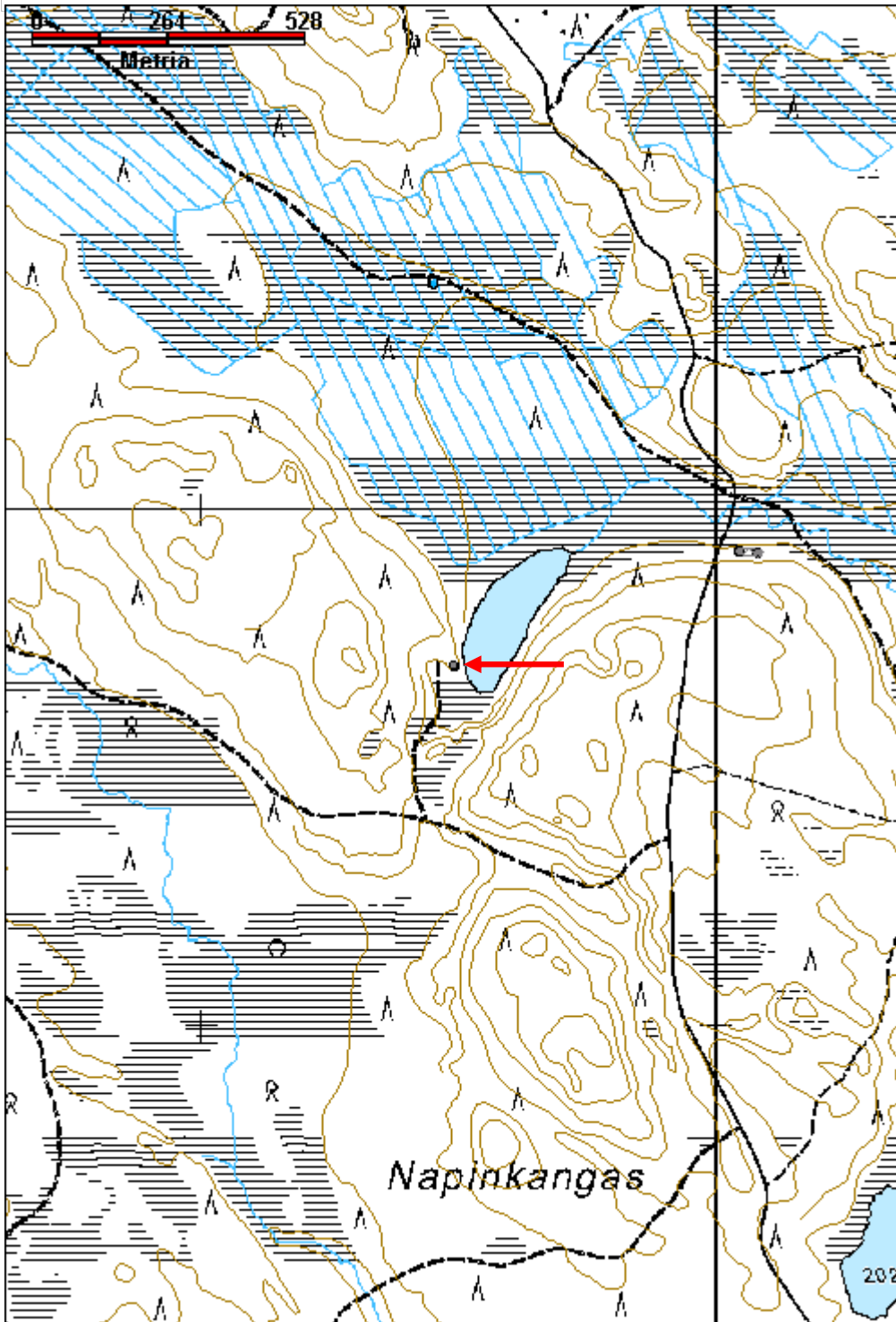
Viranomaisrekisterinro:**Kunto:** 3 Huono**Olotila:** 2 Ei käytössä

Arvotus:	8 Muu suojeluarvo	Kohteen suojelu:	9 Muu suojeluarvo
Selitys:		Selitys:	
Ympäristön suojelu:	0 Ei määritelty		
Selitys:			



Rakennuksen hahmo erottuu selkeästi turvevallina.

Kohdetyyppi:	1 Asuinpaikat	Copyright:	© <i>Metsähallitus</i> 2008 © <i>Maanmittauslaitos 1/MML/08</i>
Koordinaatit:	X 7434697, Y 3464489, Z 206	Mittakaava:	1:10000



Käkisenlammit kämppä jäännös

MH-tunnus: 152598

Kohdetyyppi:	1 Asuinpaikat	Haltija:	181 Metsätalous Länsi-Lappi
Ajoitus:	7116 Uusi aika	Ylläpitäjä:	181 Metsätalous Länsi-Lappi
Rakentamisvuosi:		Kunta:	698 Rovaniemi
Lukumäärä:	1		

Koordinaattiselitys:		Geometria tuotettu:	4 Gps-mittaus, korjaamaton
Koordinaatit:	X 7433528, Y 3465484, Z 201	Löydöt:	

Taustatiedot

vanhat kartat

Ympäristön kuvaus

Kohde sijaitsee Käkisenlammen lounaisrannalla mäntyä kasvavalla kankaalla. Rakennuksen eteläpuolella on heinää kasvava pihamaa-alue. Kohteen kämpän sijalla kasvaa mäntytaimikkoa.

Kohteen kuvaus

Paikalla on 7 x 7 metrin kokoinen multapenkkipohjaisen rakennuksen sija, jonka pohjoisseinässä on ollut 4 metrin pituinen lautarakennus. Rakennelmien jäännösten eteläpuolella on heinäpiha. Rakennelmat erottuvat kuoppina ja epämääräisinä valleina sekä muutamina lahoina hirsinä ja lautoina. Kämpän sijalla on myös pieni rautainen kamina. Asumuksesta jääneet merkit ovat siinä määrin hävinneet, ettei kohdetta tarvitse huomioida metsänhoidossa.

Kohteen rajaus

Kohde rajautuu pistemäisesti kämpän sijan keskeltä mitattuun gps pisteeseen.

Tulkinta

Metsätyökämpän raunio.

Lisätietoja

Toimenpiteet

Tarkastukset

Tila: 3 Toteutettu Laji: 6 Suojeluarvojen tarkastus Tarkastusvuosi: 2012
Tarkastuspvm: 22.8.2012 Tarkastaja: T. Karjalainen
Kuvaus:

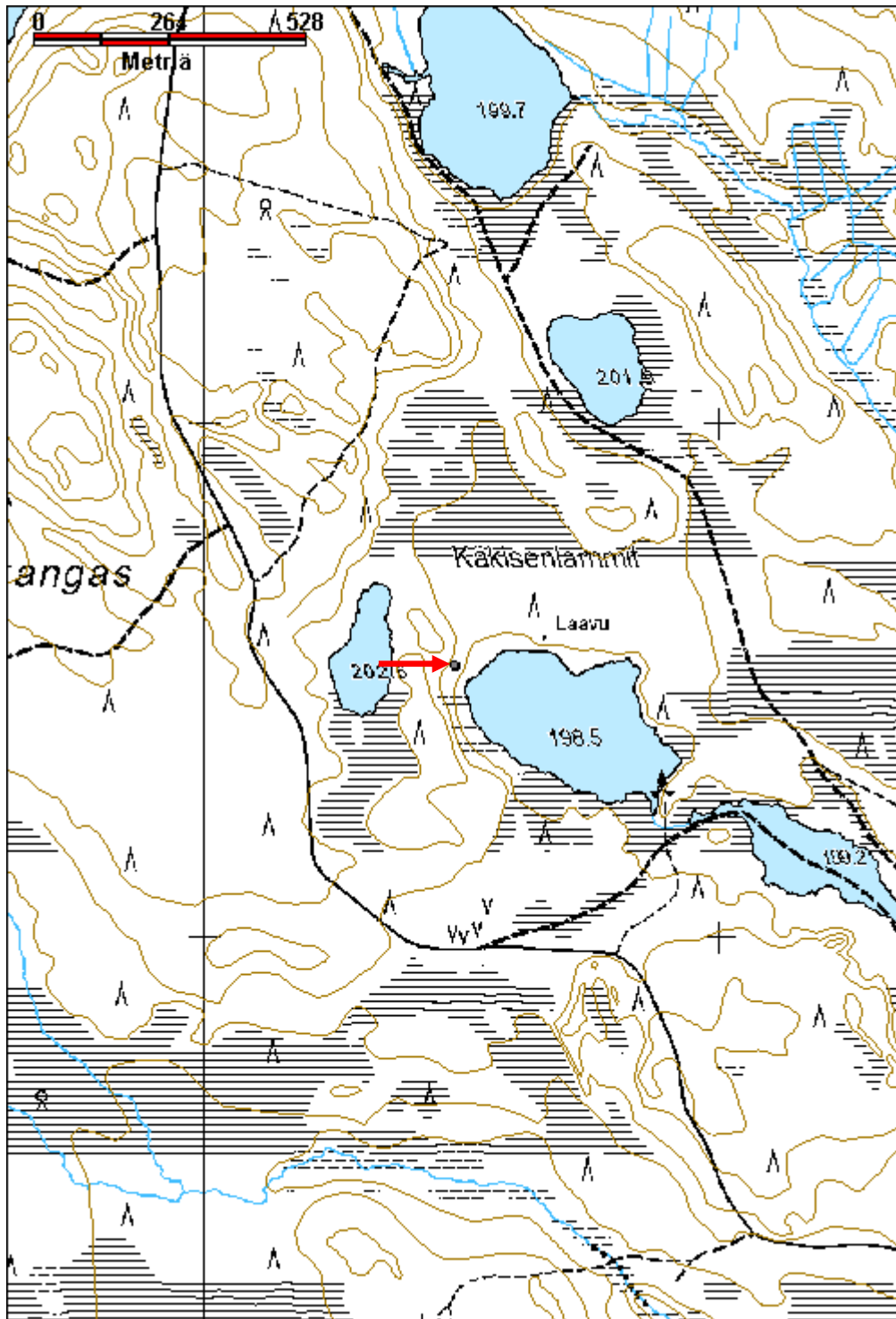
Viranomaisrekisterinro:	Kunto:	3 Huono
	Olotila:	2 Ei käytössä

Arvotus:	99 Ei suojeluarvoa	Kohteen suojelu:	99 Ei suojeluarvoa
Selitys:		Selitys:	
Ympäristön suojelu:	0 Ei määritelty		
Selitys:			



Kämpän hahmo erottuu heikosti maastuneina hirsinä pihamaan reunassa.

Kohdetyyppi:	1 Asuinpaikat	Copyright:	© <i>Metsähallitus 2008</i> © <i>Maanmittauslaitos 1/MML/08</i>
Koordinaatit:	X 7433528, Y 3465484, Z 201	Mittakaava:	1:10000



Palo-Vanhamaa kämppä jäännös

MH-tunnus: 152637

Kohdetyyppi:	1 Asuinpaikat	Haltija:	181 Metsätalous Länsi-Lappi
Ajoitus:	7116 Uusi aika	Ylläpitäjä:	181 Metsätalous Länsi-Lappi
Rakentamisvuosi:		Kunta:	698 Rovaniemi
Lukumäärä:	1		

Koordinaattiselitys:		Geometria tuotettu:	4 Gps-mittaus, korjaamaton
Koordinaatit:	X 7399111, Y 3439793, Z 160	Löydöt:	

Taustatiedot

sutigis

Ympäristön kuvaus

Kohde sijaitsee Pohjois-etelä - suuntaisella hiekkakankaalla, jota ympäröivät suot. Kankaan keskellä kulkee hiekkatie, jonka itäpuolella kämppä sijaitsee metrin päässä tien ojasta. Kämpän itäseinä sijaitsee aivan törmän reunalla, joka laskee itään, Palo-Vanhamaan jänkään.

Kohteen kuvaus

Paikalla on metsätyökämpän raunio, jonka koko on 12 x 12 metriä. Seinät kulkevat väli-ilman suuntiin Kämpän pohjois- ja itänurkissa on 2 x 2 x 1 metrin kokoiset luonnon kivistä tehtyjen uunien rauniot. Kämpän seinät erottuvat turvevalleina ja nurkissa on joitakin lahojen hirsien jäännöksiä. Hirret on kirveellä ja sahalla katkottuja ja ne ovat nurkissa molemmin puolin salvattu. Kämpä on jaettu pitkittäis- ja poikittaisväliseinillä neljään yhtä suureen huoneeseen. Koillis-kaakkoissuunnassa näkyy lahonneita kattohirsien jäännöksiä.

Kohteen rajaus

Kohde rajautuu pistemäisesti rakennelman keskeltä mitattuun gps pisteeseen.

Tulkinta

Metsätyökämpän raunio. Neljään huoneeseen jako saattaa viitata myös asuintaloon.

Lisätietoja**Toimenpiteet****Tarkastukset**

Tila: 3 Toteutettu Laji: 6 Suojeluarvojen tarkastus Tarkastusvuosi: 2012
Tarkastuspvm: 24.8.2012 Tarkastaja: T. Karjalainen
Kuvaus:

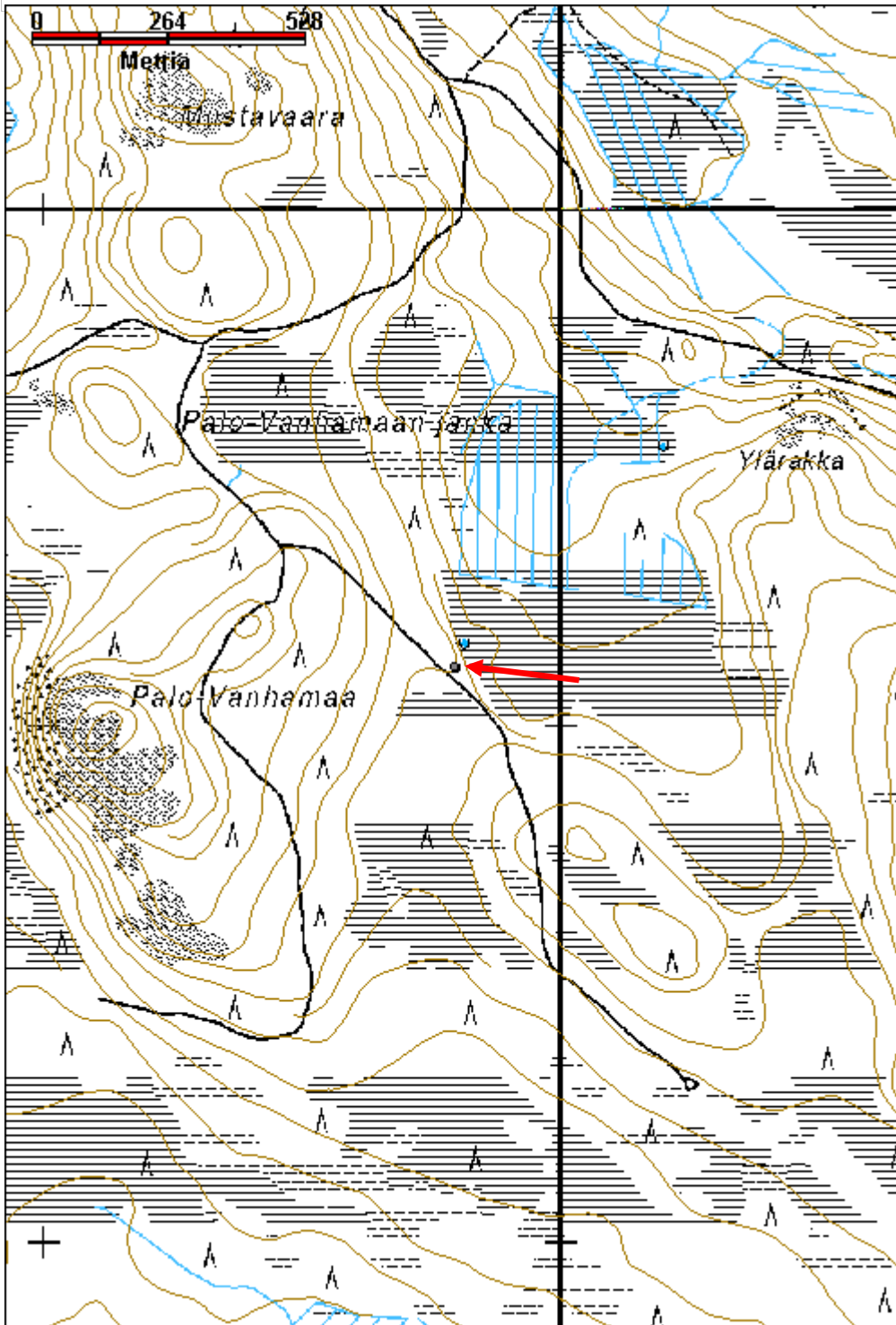
Viranomaisrekisterinro:**Kunto:** 2 Keskinertainen

Arvotus:	8 Muu suojeuarvo	Olotila:	2 Ei käytössä
Selitys:		Kohteen suojeu:	9 Muu suojeuarvo
Ympäristön suojeu:	0 Ei määritelty	Selitys:	
Selitys:			



Kämpän nurkkien hirsisalvokset pilkistävät turpeen alta.

Kohdetyyppi:	1 Asuinpaikat	Copyright:	© <i>Metsähallitus</i> 2008 © <i>Maanmittauslaitos 1/MML/08</i>
Koordinaatit:	X 7399111, Y 3439793, Z 160	Mittakaava:	1:10000



Palovaara kämppä jäännös	MH-tunnus: 152647
---------------------------------	--------------------------

Kohdetyyppi:	1 Asuinpaikat	Haltija:	181 Metsätalous Länsi-Lappi
Ajoitus:	7116 Uusi aika	Ylläpitäjä:	181 Metsätalous Länsi-Lappi
Rakentamisvuosi:		Kunta:	698 Rovaniemi
Lukumäärä:	2		

Koordinaatti- selitys:	Geometria tuotettu:
Koordinaatit:	4 Gps-mittaus, korjaamaton
X 7418689, Y 3439889, Z 161	Löydöt:

Taustatiedot

sutigis

Ympäristön kuvaus

Kohde sijaitsee Palovaaran pohjoisrinteellä suon reunassa. Maasto on sekametsää ja mustikkaa kasvavaa kangasta, joka muuttuu suoksi heti kohteen pohjoispuolella.

Kohteen kuvaus

Paikalla on kaksi kämpän rauniota.

Kämppä 1 pisteessä x 3439900, y 7418678. Pitkät sivut kulkevat kaakosta luoteeseen suon reunan mukaan. Koko on 13 x 5 metriä. Pohjoisnurkassa on 1 x 2 x 0,7 metrin kokoisen uuninkukaan raunio. Luoteispäädystä kaakkoon 5 metriä on väliseinä. Ovet ovat olleet suolle koilliseen. Seinät erottuvat turvevalleina ja muutamana lahona hirtenä. Hirret on katkottu kirveellä ja ne ovat nurkissa salvattu molemmin puolin. Rakennelman päällä kasvaa kuusia ja koivuja. Rakennuksen edessä suolla on hete 10 metrin päässä rakennuksesta.

Rakennus 2 sijaitsee 10 metriä rakennuksesta 1 luoteeseen, pisteessä x 3439882, y 7418705. Koko on 9 x 7 metriä. Pitkät sivut kulkevat koillisesta lounaaseen. Parhaimmillaan nurkissa on 10 hirsikertaa jäljellä. Hirret on katkottu sahalla ja kirveellä ja salvattu nurkissa molemmin puolin. Rakennus on jakautunut ristikkäisillä väliseinillä suunnilleen neljään yhtä suureen huoneeseen. Kaakkoisseinän keskivaiheilla on 2 x 2 x 1 metrin kokoinen luonnonkiviraunio. Koillisnurkan vieressä pohjoisseinällä on havaittavissa oviaukko. Rakennelman päällä kasvaa runsaasti kuusia, mäntyjä ja koivuja, jotka saa poistaa.

Kohteen rajaus

Kohde rajautuu aluemaisesti rakennelmista mitattujen gps pisteiden ylle.

Tulkinta

Metsätyökämppeä.

Lisätietoja**Toimenpiteet**

Tarkastukset

Tila: 3 Toteutettu Laji: 6 Suojeluarvojen tarkastus Tarkastusvuosi: 2012
 Tarkastuspvm: 24.8.2012 Tarkastaja: T. Karjalainen
 Kuvaus:

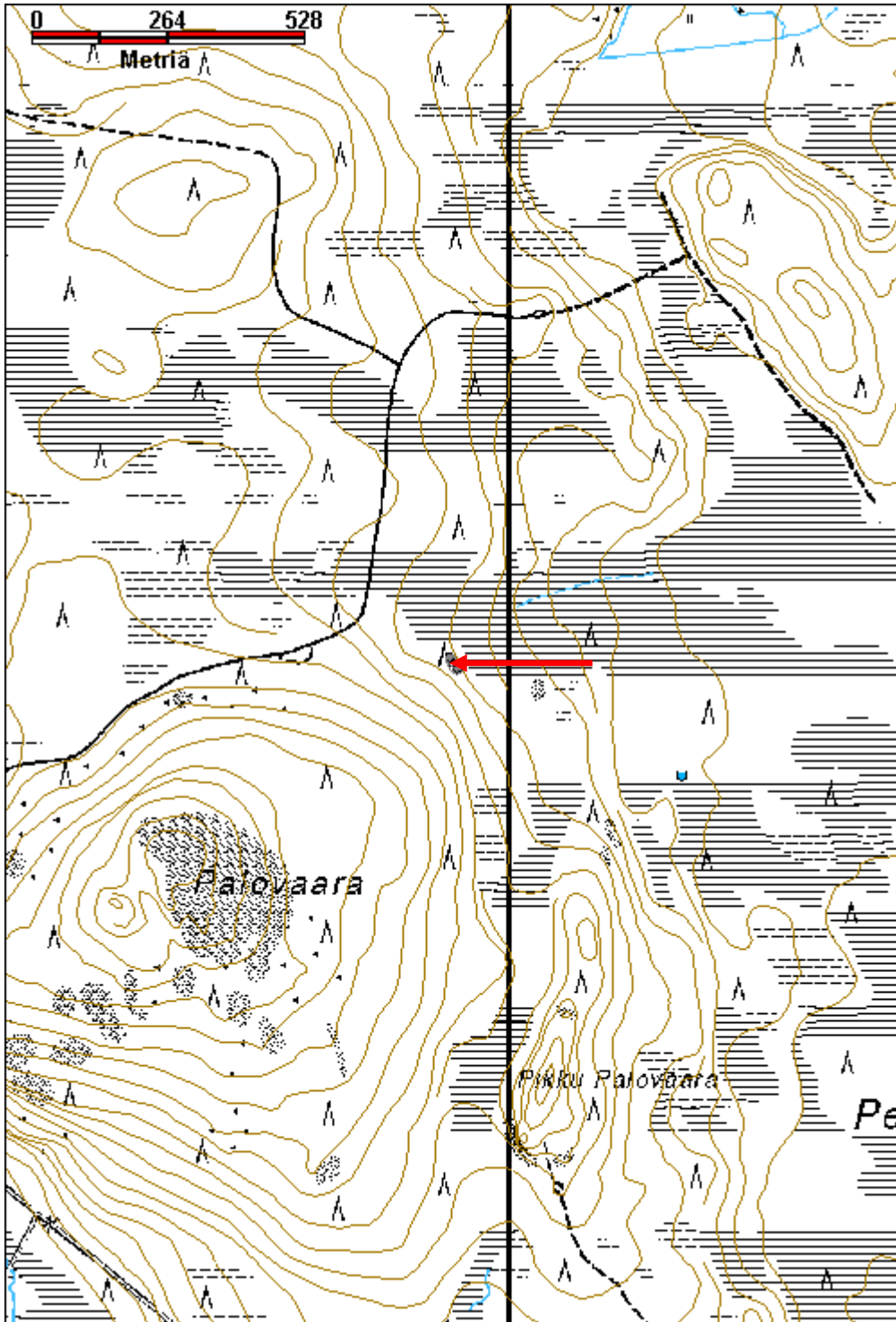
**Viranomais-
rekisterinro:****Kunto:** 3 Huono**Olotila:** 2 Ei käytössä**Arvotus:** 8 Muu suojeluarvo**Kohteen
suojelu:** 9 Muu suojeluarvo**Selitys:****Selitys:****Ympäristön
suojelu:**

0 Ei määritelty

Selitys:

Hirret ovat sahalla ja kirveellä katkottuja.

Kohdetyyppi:	1 Asuinpaikat	Copyright:	© <i>Metsähallitus</i> 2008 © <i>Maanmittauslaitos 1/MML/08</i>
Koordinaatit:	X 7418689, Y 3439889, Z 161	Mittakaava:	1:10000



Turvakkolammit kämppä jäännös	MH-tunnus: 152670
--------------------------------------	--------------------------

Kohdetyyppi:	1 Asuinpaikat	Haltija:	181 Metsätalous Länsi-Lappi
Ajoitus:	7116 Uusi aika	Ylläpitäjä:	181 Metsätalous Länsi-Lappi
Rakentamisvuosi:		Kunta:	698 Rovaniemi
Lukumäärä:	1		

Koordinaattiselitys:	Geometria tuotettu:
Koordinaatit: X 7402858, Y 3443730, Z 165	4 Gps-mittaus, korjaamaton
	Löydöt:

Taustatiedot

vanhat kartat

Ympäristön kuvaus

Kohde sijaitsee hiekkakankaalla suon reunassa. Rakennelman eteläpuolelta kulkee hiekkatie ja moottorikelkkareitti. Kohteen länsipuolella 5 metrin päässä on laavu ja kaakkoispuolella 20 metrin päässä wc ja halkovaja.

Kohteen kuvaus

Paikalla on vanhoissa kartoissa näkyvän rakennuksen jäännökset. Paikalla on 2 x 1 metrin kokoinen uunin kiviraunio kohdepisteessä. Kämpän uuni on rakennuksen pohjoiskulmassa. Maavallien mukaan rakennus on ollut 4 x 10 metriä. Pitkä sivu on kulkenut kaakosta luoteeseen. Uudet rakennukset, ovat sotkeneet tilannetta ja halkovaja sijaitsee vanhan rakennuksen sisällä.

Kohteen rajaus

Kohde rajautuu aluemaisesti havaittujen kämpän rakenteiden ylle, jotka on mitattu gps paikantimella.

Tulkinta

Metsätyökämpän raunio.

Lisätietoja

Raunio tulisi rajata siten, ettei se enää joutuisi polun kuluttamaksi ja kohdetta voisi hyödyntää laavun käytössä.

Toimenpiteet**Tarkastukset**

Tila: 3 Toteutettu Laji: 6 Suojeluarvojen tarkastus Tarkastusvuosi: 2012
 Tarkastuspvm: 29.8.2012 Tarkastaja: T. Karjalainen
 Kuvaus:

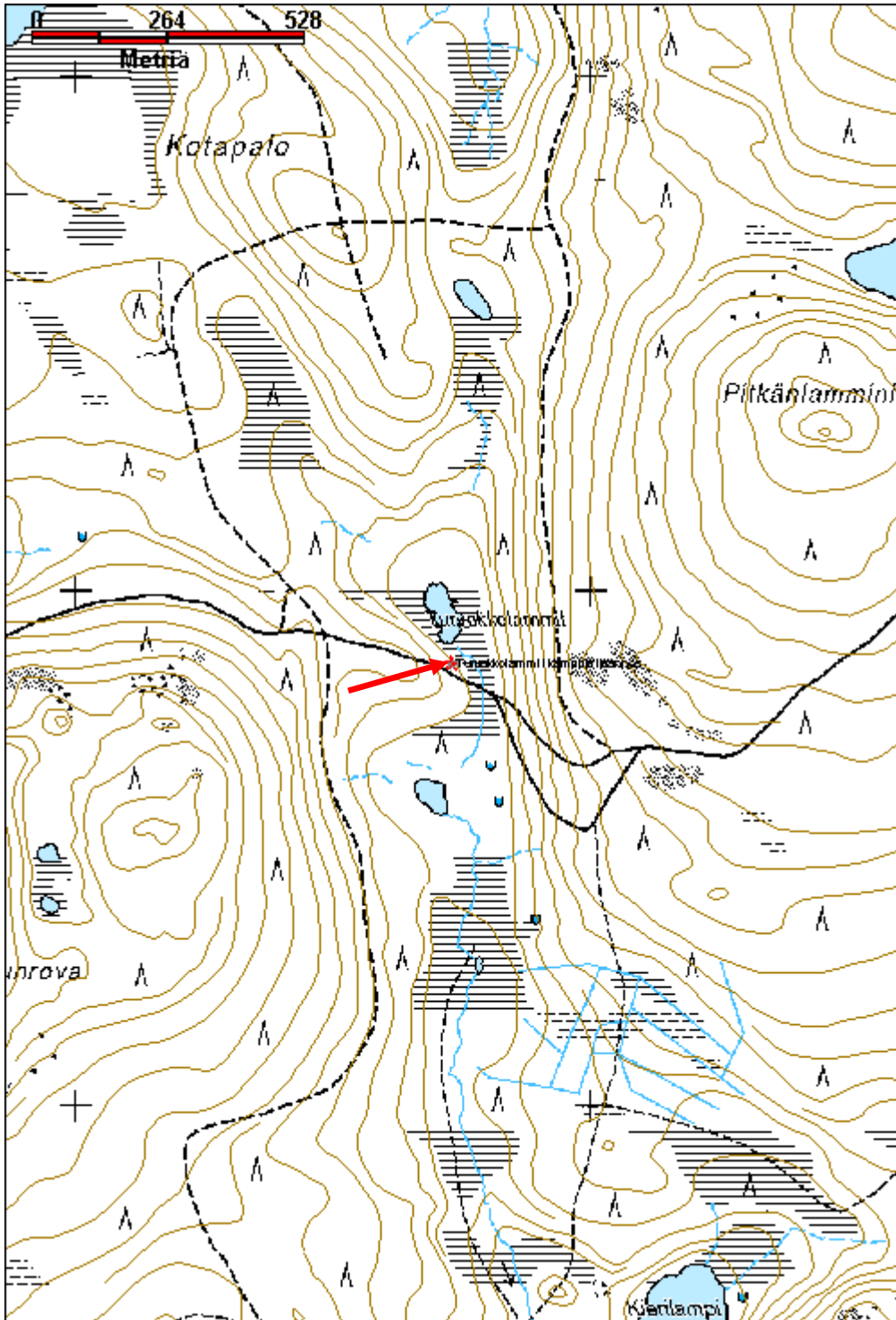
Viranomaisrekisterinro:**Kunto:** 3 Huono**Olotila:** 2 Ei käytössä

Arvotus:	8 Muu suojeluarvo	Kohteen suojelu:	9 Muu suojeluarvo
Selitys:		Selitys:	
Ympäristön suojelu:	0 Ei määritelty		
Selitys:			



Kämpän pohjalta on kenttäkerros kulunut. Taustalla uunin raunio.

Kohdetyyppi:	1 Asuinpaikat	Copyright:	© Metsähallitus 2008 © Maanmittauslaitos 1/MML/08
Koordinaatit:	X 7402858, Y 3443730, Z 165	Mittakaava:	1:10000



Kätkälampi kämppä jäännös	MH-tunnus: 152675
----------------------------------	--------------------------

Kohdetyyppi:	1 Asuinpaikat	Haltija:	181 Metsätalous Länsi-Lappi
Ajoitus:	7116 Uusi aika	Ylläpitäjä:	181 Metsätalous Länsi-Lappi
Rakentamisvuosi:		Kunta:	698 Rovaniemi
Lukumäärä:	1		

Koordinaattiselitys:	Geometria tuotettu: 4 Gps-mittaus, korjaamaton
Koordinaatit: X 7411801, Y 3440404, Z 137	Löydöt:

Taustatiedot

sutigis

Ympäristön kuvaus

Kohde sijaitsee 30 metrin etäisyydellä Kätkälammen rannasta suopursuja ja mäntyjä kasvavalla kankaalla, joka on melkein rämeeksi muuttunut. Kämpästä 10 metriä itään vaaran rinteeseen kulkee vanha tieura.

Kohteen kuvaus

Paikalla on 4 x 6 metrin kokoinen kämpän raunio, jonka pitkät sivut kulkevat pohjoisesta etelään. Luoteisnurkassa on 1 x 2 x 1 metrin kokoinen uunin raunio. Länsiseinän keskellä on ollut oviaukko lammelle päin. Seinät erottuvat metrin vahvaisina turvevalleina ja eteläpäädyn lattia näyttäisi olevan maantason alapuolella.

Kohteen rajaus

Kohde rajautuu pistemäisesti kämpän keskeltä mitattuun gps pisteeseen.

Tulkinta

Erittäin vanha kämppä, mahdollisesti lammen rannalla sijainnut asumus? 1600–1700 -luku?

Lisätietoja**Toimenpiteet****Tarkastukset**

Tila: 3 Toteutettu Laji: 6 Suojeluarvojen tarkastus Tarkastusvuosi: 2012
 Tarkastuspvm: 29.8.2012 Tarkastaja: T. Karjalainen
 Kuvaus:

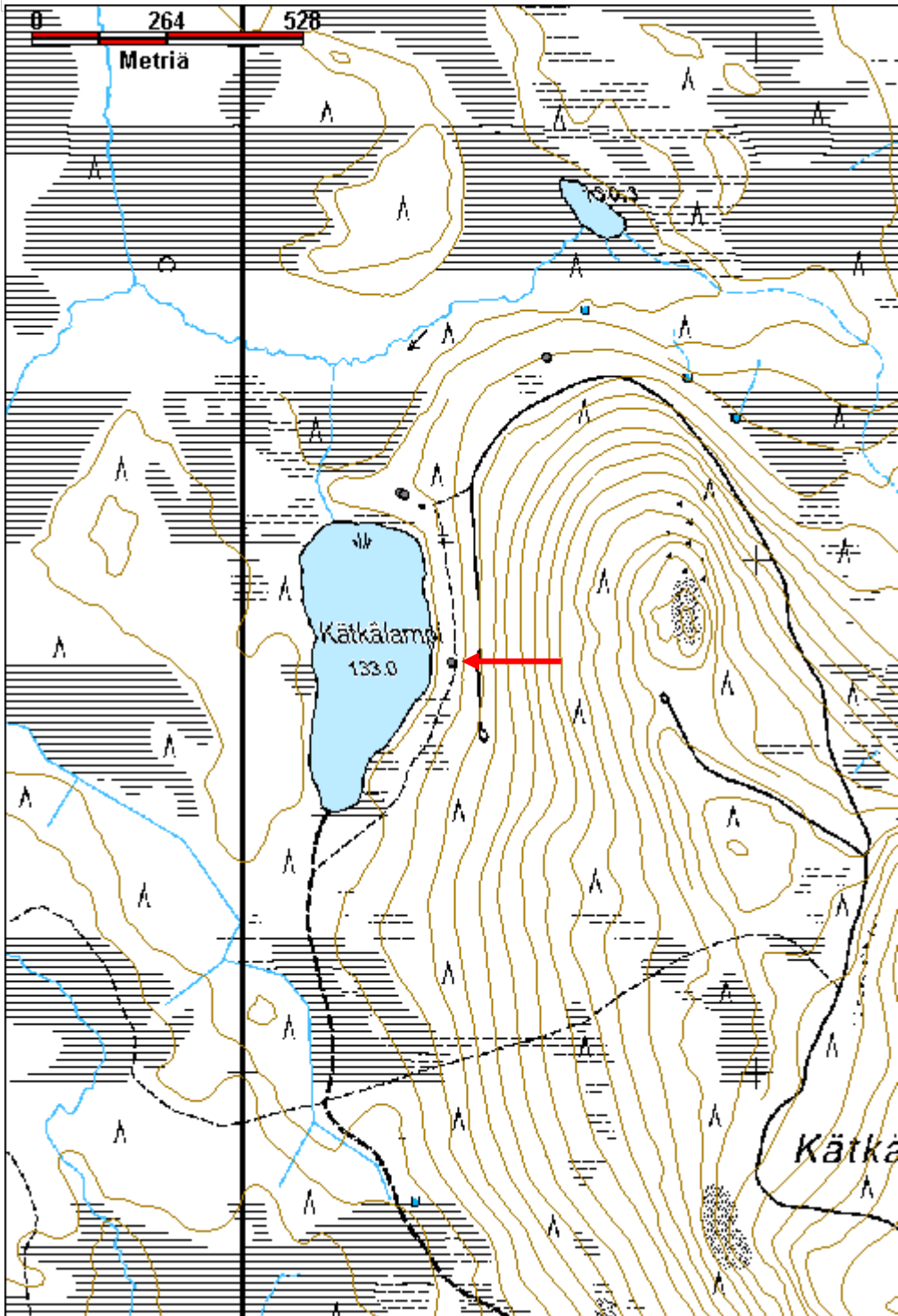
Viranomaisrekisterinro:	Kunto: 3 Huono
	Olotila: 2 Ei käytössä
Arvotus: 8 Muu suojeluarvo	Kohteen suojelu: 9 Muu suojeluarvo

Selitys:	Selitys:
Ympäristön suojele:	0 Ei määritelty
Selitys:	



Vanhan rakennuksen hahmo erottuu heikosti paksusta turvekerroksesta.

Kohdetyyppi:	1 Asuinpaikat	Copyright:	© Metsähallitus 2008 © Maanmittauslaitos 1/MML/08
Koordinaatit:	X 7411801, Y 3440404, Z 137	Mittakaava:	1:10000



Palo Umpranti 1 kämppä jäännös

MH-tunnus: 152715

Kohdetyyppi:	1 Asuinpaikat	Haltija:	181 Metsätalous Länsi-Lappi
Ajoitus:	7116 Uusi aika	Ylläpitäjä:	181 Metsätalous Länsi-Lappi
Rakentamisvuosi:		Kunta:	698 Rovaniemi
Lukumäärä:	3		

Koordinaattiselitys:		Geometria tuotettu:	4 Gps-mittaus, korjaamaton
Koordinaatit:	X 7449950, Y 3420273, Z 181	Löydöt:	

Taustatiedot
sutigis
Ympäristön kuvaus
Kohde sijaitsee suohon laskevalla mäntykankaalla. Suolla on hete kämpän kohdalla.
Kohteen kuvaus
Kämpän 1 jäännös sijaitsee pisteessä: x 3420289, y 7449933. Rakennelma on 14 x 4 metrin kokoinen kämpän raunio, jonka pitkät sivut kulkevat kaakosta luoteeseen. Kämpän koillisseinällä on koko pituudelta 4 metrin levennys eli koko rakennus on ilmeisesti ollut 8 metriä leveä. Levennyksen koillisseinällä on kivikasa, joka on mahdollisesti ollut tulisija. Kämpän seinät erottuvat turvevallina ja muutamana lahona hirtenä. Hirret on sahalla katkottu, salvoksien rakenteesta ei saa enää selvää. Hirsissä on tehdasnauloja ja kunnosta huolimatta rakennelma ei ilmeisesti ole kovin vanha, koska paikalla on sahalla sahattuja lankusta ja laudoista tehtyjä rakennelmia. Paikalla on myös muutamia punatiiliä. Kämpän päällä kasvaa koivuja, kuusia ja mäntyjä.
Kämpä 2 pisteessä x 3420261, y 7449950. Koko on 8 x 7,5 metriä. Pitkät sivut kulkevat koillisesta lounaaseen. Luoteisseinän keskellä on oviaukko. Rakennus on ilmeisesti ollut kämpän talli. Rakennuksesta on jäljellä yksi maaton hirsikerta. Hirret on sahalla katkaistu ja molemmin puolin salvattu. Rakennelman päällä kasvaa suuria koivuja. Oviaukko on luoteisseinän keskellä.
Wc pisteessä x 3420258, y 7449970. Koko on 2,5 x 2 metriä. Korkeus on 1 5 metriä. Rakennelma on tehty laudoista, katto on romahtanut. Wc:ssä on kaksi istuinta ja ovet ovat itään päin.
Kohteen rajaus
Kohde rajautuu aluemaisesti havaittujen rakenteiden ylle.
Tulkinta
Kyseessä on ilmeisesti 1960 -luvun alkupuolen metsätyökämpä sivurakennuksineen.
Lisätietoja

Toimenpiteet**Tarkastukset**

Tila: 3 Toteutettu Laji: 6 Suojeluarvojen tarkastus Tarkastusvuosi: 2012
 Tarkastuspvm: 3.9.2012 Tarkastaja: T. Karjalainen
 Kuvaus:

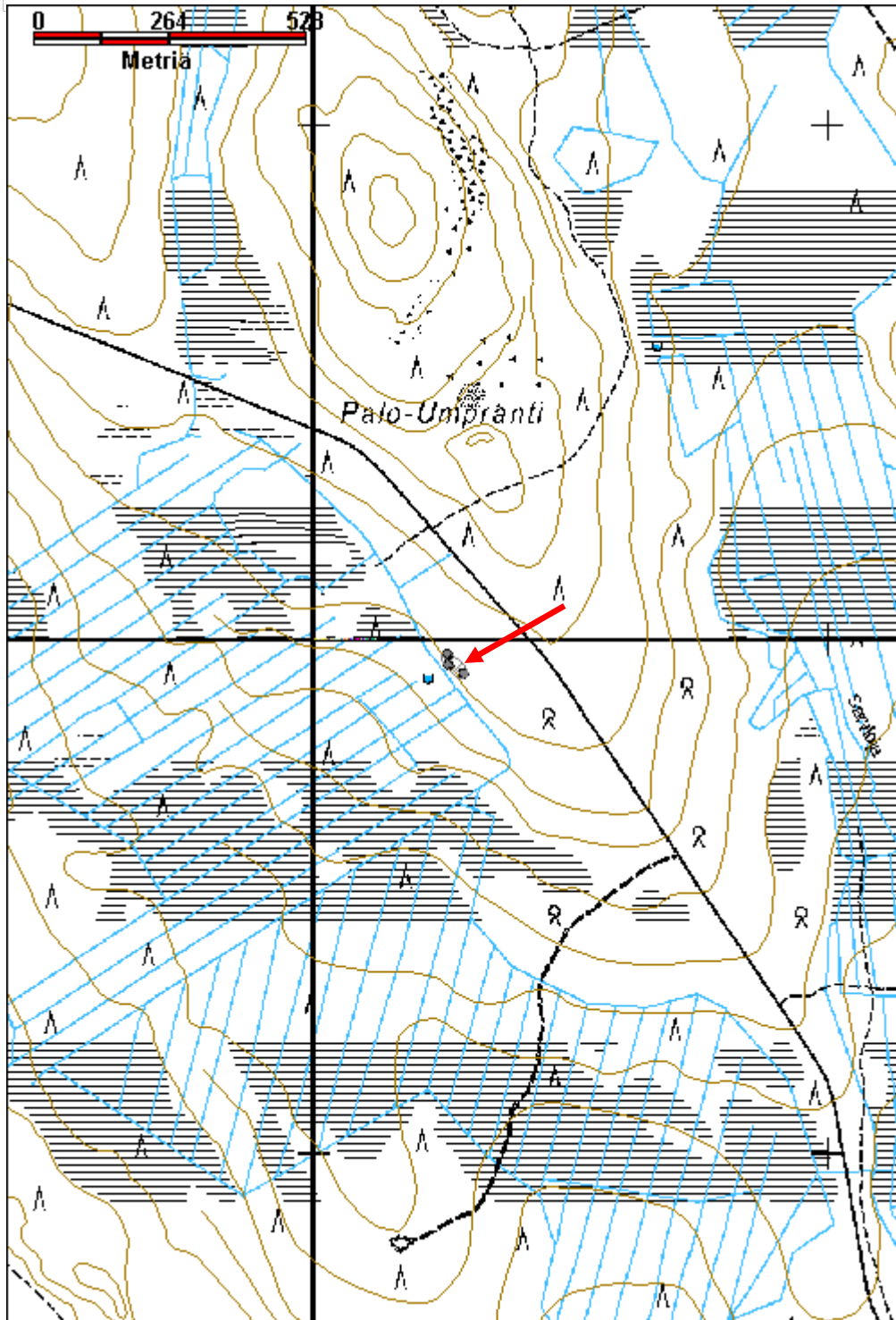
**Viranomais-
rekisterinro:****Kunto:** 3 Huono**Olotila:** 2 Ei käytössä**Arvotus:** 99 Ei suojeluarvoa**Kohteen
suojelu:** 99 Ei suojeluarvoa**Selitys:****Selitys:****Ympäristön
suojelu:**

0 Ei määritelty

Selitys:

Kämpän wc on ainoa pystyssä oleva rakennus.

Kohdetyyppi:	1 Asuinpaikat	Copyright:	© <i>Metsähallitus</i> 2008 © <i>Maanmittauslaitos 1/MML/08</i>
Koordinaatit:	X 7449950, Y 3420273, Z 181	Mittakaava:	1:10000



Palo - Umpranti 2 kämpppä jäännös

MH-tunnus: 152725

Kohdetyyppi:	1 Asuinpaikat	Haltija:	181 Metsätalous Länsi-Lappi
Ajoitus:	7116 Uusi aika	Ylläpitäjä:	181 Metsätalous Länsi-Lappi
Rakentamivuosi:		Kunta:	698 Rovaniemi
Lukumäärä:	5		

Koordinaattiselitys:		Geometria tuotettu:	4 Gps-mittaus, korjaamaton
Koordinaatit:	X 7450558, Y 3420616, Z 181	Löydöt:	

Taustatiedot

Mauri Pokan ilmoitus

Ympäristön kuvaus

Kohde sijaitsee mäntykankaalla suon reunassa. Kämpän kohdalla suossa on hete.

Kohteen kuvaus

Paikalla on viisi rakennuksen jäännöstä

Rakennus 1 sijaitsee kohdepisteessä. Rakennuksen koko on 11 x 11 metriä ja sen seinät kulkevat väli-ilmansuuntiin. Tämä rakennelma on tallin sija. Paikalla on turpeen alla maaton hirsikertakehikko, jonka sisäpuolella on vattupuskia. Seinissä on sahalla katkotut hirret, jotka on molemmin puolin salvattu. Päädyssä on pärekatto, jossa pärekatonauvoja ja vielä jäänteitä päreistäkin.

Rakennus 2 pisteessä x 3420593, y 7450567. Koko on 16 x 7 metriä. Pitkät sivut kulkevat kaakosta luoteeseen. Tämä on ilmeisesti ollut pääpirtti. Paikalla on Maapenkki seinien kohdalla. Kaikki hirret on ilmeisesti kuljetettu pois. Päällä kasvaa pajuja.

Rakennus 3 pisteessä x 3420620, y 7450590. Koko on 6 x 5 metriä. Pitkät sivut kulkevat pohjoisesta etelään. Seinät erottuvat turvevallina ja keskellä on 21 x 1,5 metrin kuoppa. Muutama laho hirsi pilkistää turpeesta. Tämä on ilmeisesti vanhempi kuin muut rakennukset. Päällä kasvaa mäntyjä.

Rakennus 4 pisteessä x 3420636, y 7450566. Koko on 5,5 x 5 metriä. Pitkät sivut kulkevat koillisesta lounaaseen. Seinät erottuvat maavallina. Luoteiskulmassa on 2 x 0,5 metrin kokoinen kiviraunio, jossa on myös punatiiliä. Rakennus on ollut sauna ja se sijaitsee lähinnä suota.

Rakennus 5 wc pisteessä x 3420640, y 7450541. Koko on 3 x 2 metriä ja korkeus on 2 metriä. wc on kaksi-istuiminen.

Kohteen rajaus

Kohde rajautuu aluemaisesti rakennusten jäännöksistä mitattujen gps pisteiden ylle.

Tulkinta

Metsäyökämpä ja sen sivurakennukset, jotka on ilmeisesti ainakin osittain purettu.

Lisätietoja

Toimenpiteet**Tarkastukset**

Tila: 3 Toteutettu Laji: 6 Suojeluarvojen tarkastus Tarkastusvuosi: 2012
 Tarkastuspvm: 3.9.2012 Tarkastaja: T. Karjalainen
 Kuvaus:

**Viranomais-
rekisterinro:**

Kunto: 3 Huono

Arvotus: 8 Muu suojeluarvo

Olotila: 2 Ei käytössä

**Kohteen
suojelu:** 9 Muu suojeluarvo

Selitys:

Selitys:

**Ympäristön
suojelu:**

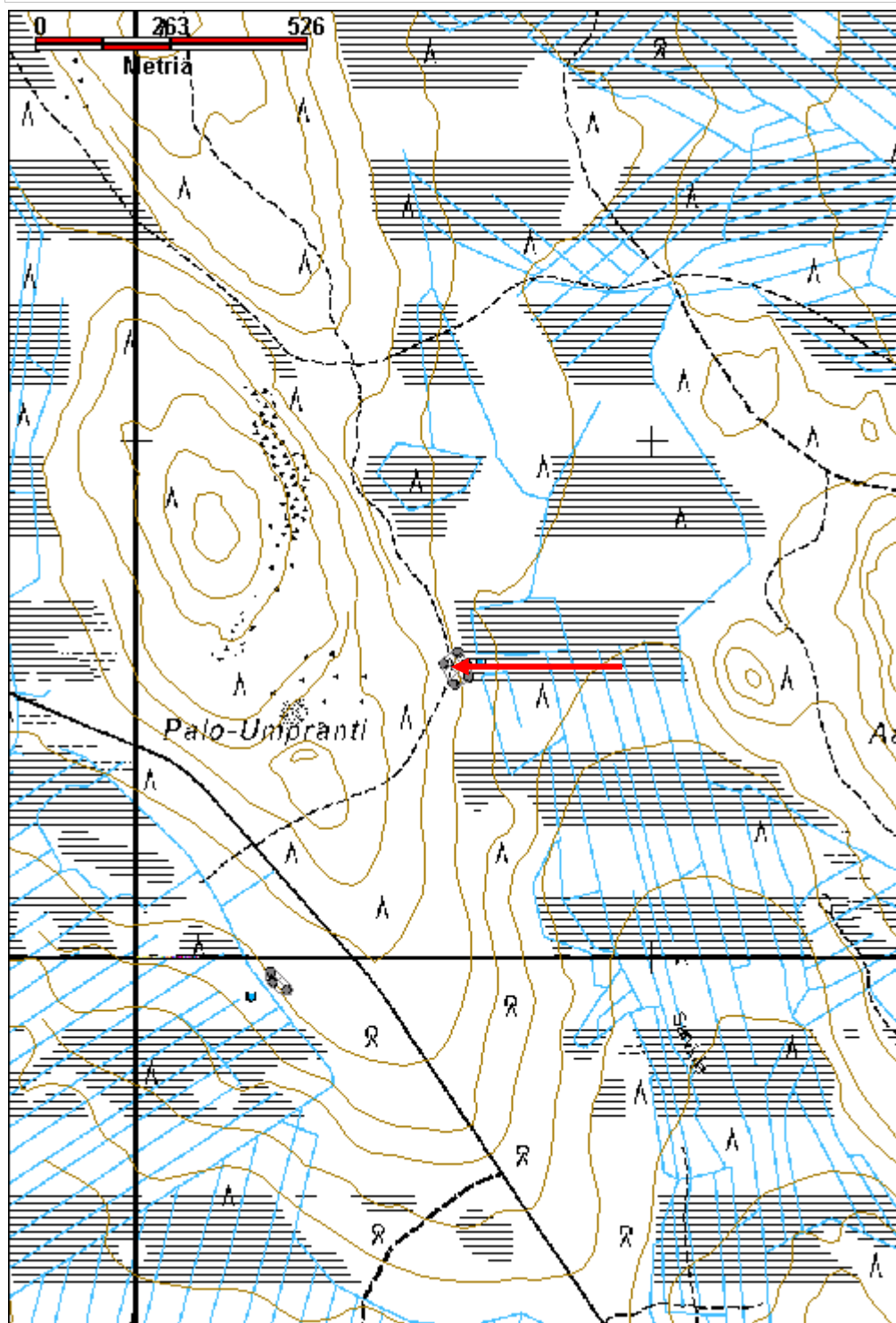
0 Ei määritelty

Selitys:



Kämpän sija erottuu vattupensaikkona.

Kohdetyyppi:	1 Asuinpaikat	Copyright:	© <i>Metsähallitus 2008</i> © <i>Maanmittauslaitos 1/MML/08</i>
Koordinaatit:	X 7450558, Y 3420616, Z 181	Mittakaava:	1:10000



Kiväärivaara kämppä jäännös

MH-tunnus: 152753

Kohdetyyppi:	1 Asuinpaikat	Haltija:	181 Metsätalous Länsi-Lappi
Ajoitus:	7116 Uusi aika	Ylläpitäjä:	181 Metsätalous Länsi-Lappi
Rakentamisvuosi:		Kunta:	698 Rovaniemi
Lukumäärä:	2		

Koordinaattiselitys:		Geometria tuotettu:	4 Gps-mittaus, korjaamaton
Koordinaatit:	X 7449954, Y 3426890, Z 191	Löydöt:	

Taustatiedot

vanha kartta

Ympäristön kuvaus

Mäntymetsä, jossa kämpän raunio sijaitsee lammen rannasta 30 metrin etäisyydellä.

Kohteen kuvaus

Paikalla on kämpän raunio pisteessä 3426893, y 7449963, jonka koko on 12 x 7 metriä. Pitkät sivut kulkevat pohjoisesta etelään. Seinät erottuvat metrin vahvaisina ja 50 cm korkuisina turvevalleina. Kämpässä on ollut maavalliperusta. Rakennelman päällä kasvaa sekametsä.

Toinen puoliksi maanalainen kämppä on sijainnut pisteessä x 3426885, y 7449947. Rakennelman koko on 4 x 3 metriä. Kämpän pohjoispäässä on kylmämuurattu uuni, jossa tulipesän yläreuna on tehty raudasta. Eteläpään seinässä on nimiä ja vuosilukuja 1950 - 1960 -luvulta, nimistä on erotettavissa Vornanen. Rakennelman päällä kasvaa koivuja. Rakennuksessa on ollut hirsisalvos ja koivuntuohikatto. Rakennus on ollut korsumainen puoliksi maanalainen lämmitettävä rakennus. Ulkoseinässä on puolen metrin paksuiset maavallit.

Kohteen rajaus

Kohde rajautuu aluemaisesti kämppien päältä mitattujen gps pisteiden ylle.

Tulkinta

Kämpät voivat olla kalastajien rakennelmia.

Lisätietoja***Toimenpiteet******Tarkastukset***

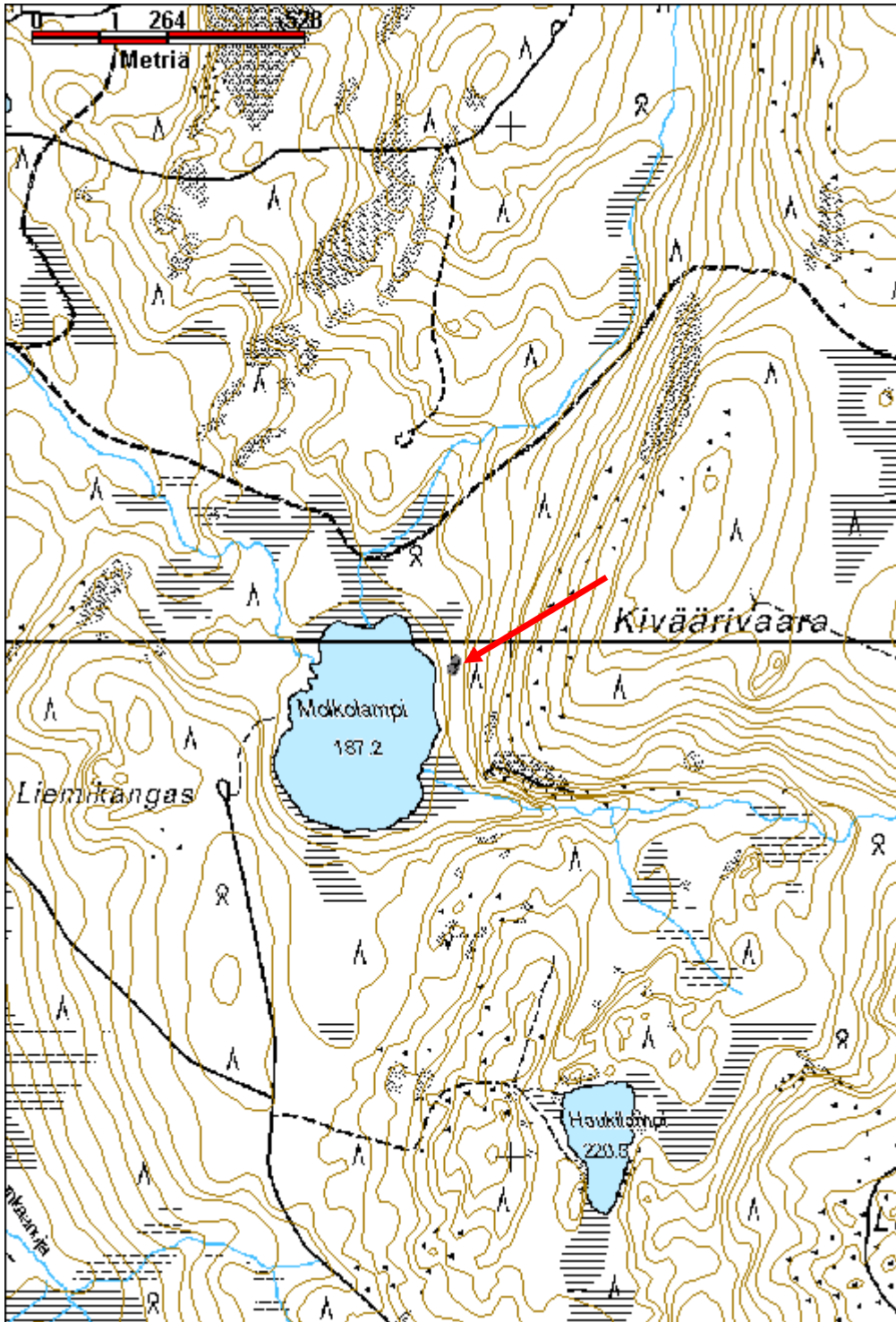
Tila: 3 Toteutettu Laji: 6 Suojeluarvojen tarkastus Tarkastusvuosi: 2012
Tarkastuspvm: 3.9.2012 Tarkastaja: T. Karjalainen

Kuvaus:	
Viranomais- rekisterinro:	Kunto: 3 Huono
Arvotus: 8 Muu suojeluarvo	Olotila: 2 Ei käytössä
Selitys:	Kohteen suojaus: 9 Muu suojeluarvo
Selitys:	Selitys:
Ympäristön suojaus:	0 Ei määritelty
Selitys:	



Kämpän uuni, joka on kivistä ja savesta muurattu. Arinan suulla on rautalevy.

Kohdetyyppi:	1 Asuinpaikat	Copyright:	© <i>Metsähallitus 2008</i> © <i>Maanmittauslaitos 1/MML/08</i>
Koordinaatit:	X 7449954, Y 3426890, Z 191	Mittakaava:	1:10000



Tukkimaa kämpä jäännös	MH-tunnus: 152769
-------------------------------	--------------------------

Kohdetyyppi:	1 Asuinpaikat	Haltija:	181 Metsätalous Länsi-Lappi
Ajoitus:	7116 Uusi aika	Ylläpitäjä:	181 Metsätalous Länsi-Lappi
Rakentamisvuosi:		Kunta:	698 Rovaniemi
Lukumäärä:	2		

Koordinaattiselitys:	Geometria tuotettu:
Koordinaatit:	Löydöt:
X 7415414, Y 3420947, Z 204	4 Gps-mittaus, korjaamaton

Taustatiedot

Maurin Pokan ilmoitus

Ympäristön kuvaus

Kohde sijaitsee sekametsäkankaalla, jossa kasvaa paksu turve. Rakennelman pohjoispuolella 20 metrin etäisyydellä virtaa puro lännestä itään ja sen pohjoispuolella on hiekkatie.

Kohteen kuvaus

Paikalla on pisteessä x 3420959, y 7415415kämpän jäännös, jonka koko on 4 x 4,5 metriä. Rakennelman pitkät sivut kulkevat idästä länteen. Oviaukko on länsiseinän keskellä ja pohjoisseinässä on räppänä. Seinistä erottuu 5 hirsikertaa, jotka ovat salvattu molemmin puolin nurkissa ja sahalla katkottu. Päällä kasvaa koivuja.

Rakennus 2:n jäännös sijaitsee pisteessä x 3420938, y 7415408. Koko on 3 x 4 metriä. Pitkät sivut kulkevat idästä länteen. Seinät erottuvat turvevalleina ja päällä kasvaa koivuryteikkö ja kuusi. Kohdetta on vaikea enää erottaa maastossa.

Kohteen rajaus

Kohde rajautuu aluemaisesti rakennelmista mitattujen gps pisteiden ylle.

Tulkinta

Paikalla on kaksi kämpän jäännöstä, jotka mahdollisesti ovat olleet metsätyökämpän rakennuksia.

Lisätietoja***Toimenpiteet******Tarkastukset***

Tila: 3 Toteutettu Laji: 6 Suojeluarvojen tarkastus Tarkastusvuosi: 2012
 Tarkastuspvm: 4.9.2012 Tarkastaja: T. Karjalainen
 Kuvaus:

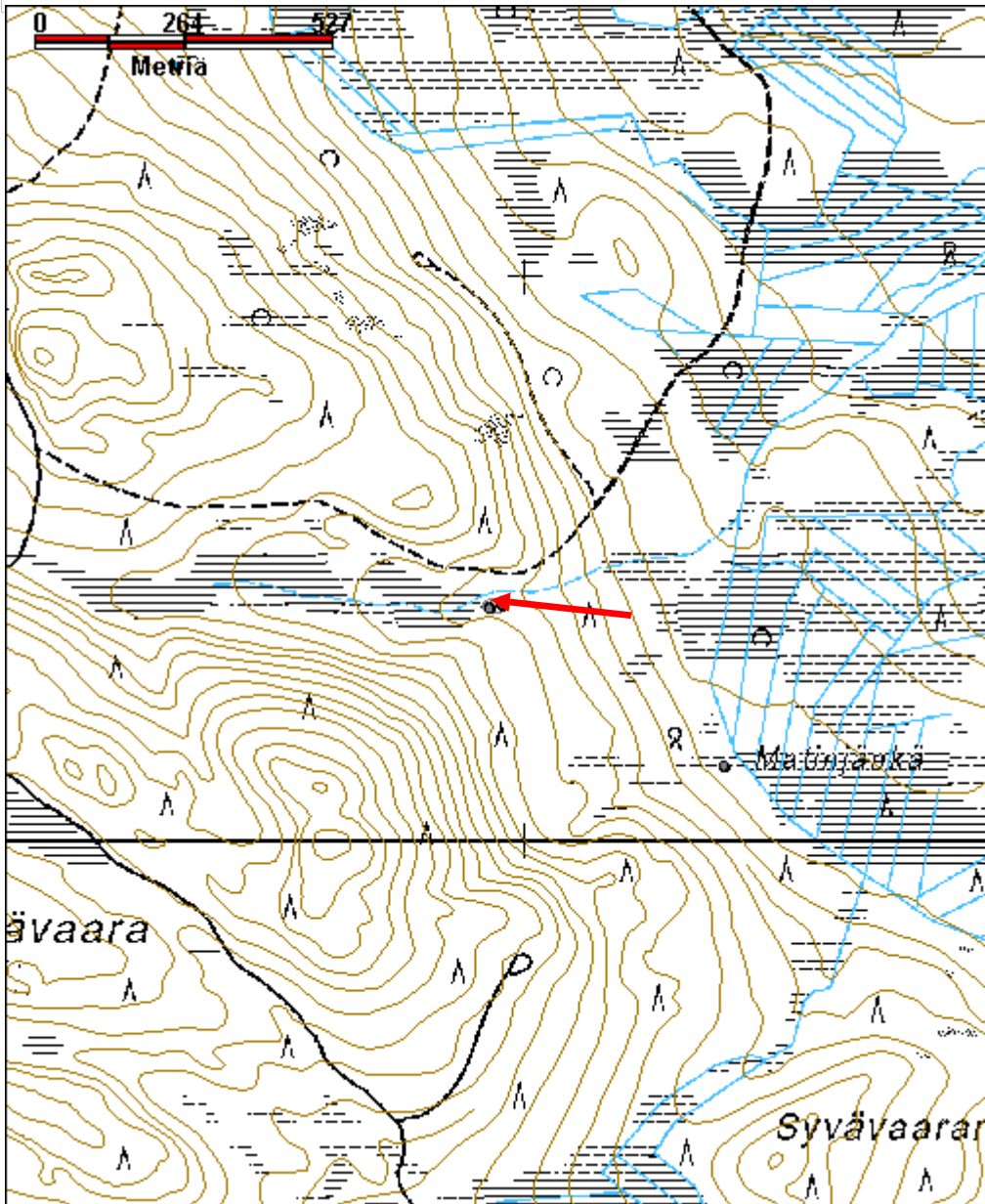
Viranomais-**Kunto:** 3 Huono

rekisterinro:		Olotila: 2 Ei käytössä
Arvotus:	8 Muu suojeluarvo	Kohteen suojelu: 9 Muu suojeluarvo
Selitys:		Selitys:
Ympäristön suojelu:	0 Ei määritelty	
Selitys:		



Rakennelman hirret ovat jo pääosin lahonneet.

Kohdetyyppi:	1 Asuinpaikat	Copyright:	© <i>Metsähallitus</i> 2008 © <i>Maanmittauslaitos 1/MML/08</i>
Koordinaatit:	X 7415414, Y 3420947, Z 204	Mittakaava:	1:10000



Ulkuankangas kämppä jäännös	MH-tunnus: 152776
------------------------------------	--------------------------

Kohdetyyppi:	1 Asuinpaikat	Haltija:	181 Metsätalous Länsi-Lappi
Ajoitus:	7116 Uusi aika	Ylläpitäjä:	181 Metsätalous Länsi-Lappi
Rakentamisvuosi:		Kunta:	698 Rovaniemi
Lukumäärä:	1		

Koordinaattiselitys:	Geometria tuotettu:
Koordinaatit:	4 Gps-mittaus, korjaamaton
X 7423488, Y 3423538, Z 165	Löydöt:

Taustatiedot

sutigis

Ympäristön kuvaus

Kohde sijaitsee sekametsässä, jonka pohjalla kasvaa paksu turve. Kohteen eteläpuolella 50 metrin etäisyydellä sijaitsee Ulkuanjärvi ja pohjoispuolelle tulee hiekkatie.

Kohteen kuvaus

Paikalla on 10 x 5 metrin kokoinen kämppä, jonka seinän paikat erottuvat turvevalleina. Pitkät sivut kulkevat kaakosta luoteeseen. Rakennelman sisällä on 1 x 2 x 1 metrin kokoisia kuoppia, joista on otettu maa seinien alle hiekkapenkkirakenteeseen. Rakennuksen päällä kasvaa mäntyjä ja koivuryteikköä. Kämpästä on noin 50 metrin matka lampeen.

Kohteen rajaus

Kohde rajautuu pistemäisesti kämpän keskeltä mitattuun gps pisteeseen.

Tulkinta

Metsätyökämpän raunio.

Lisätietoja***Toimenpiteet******Tarkastukset***

Tila: 3 Toteutettu Laji: 6 Suojeluarvojen tarkastus Tarkastusvuosi: 2012
 Tarkastuspvm: 4.9.2012 Tarkastaja: T. Karjalainen
 Kuvaus:

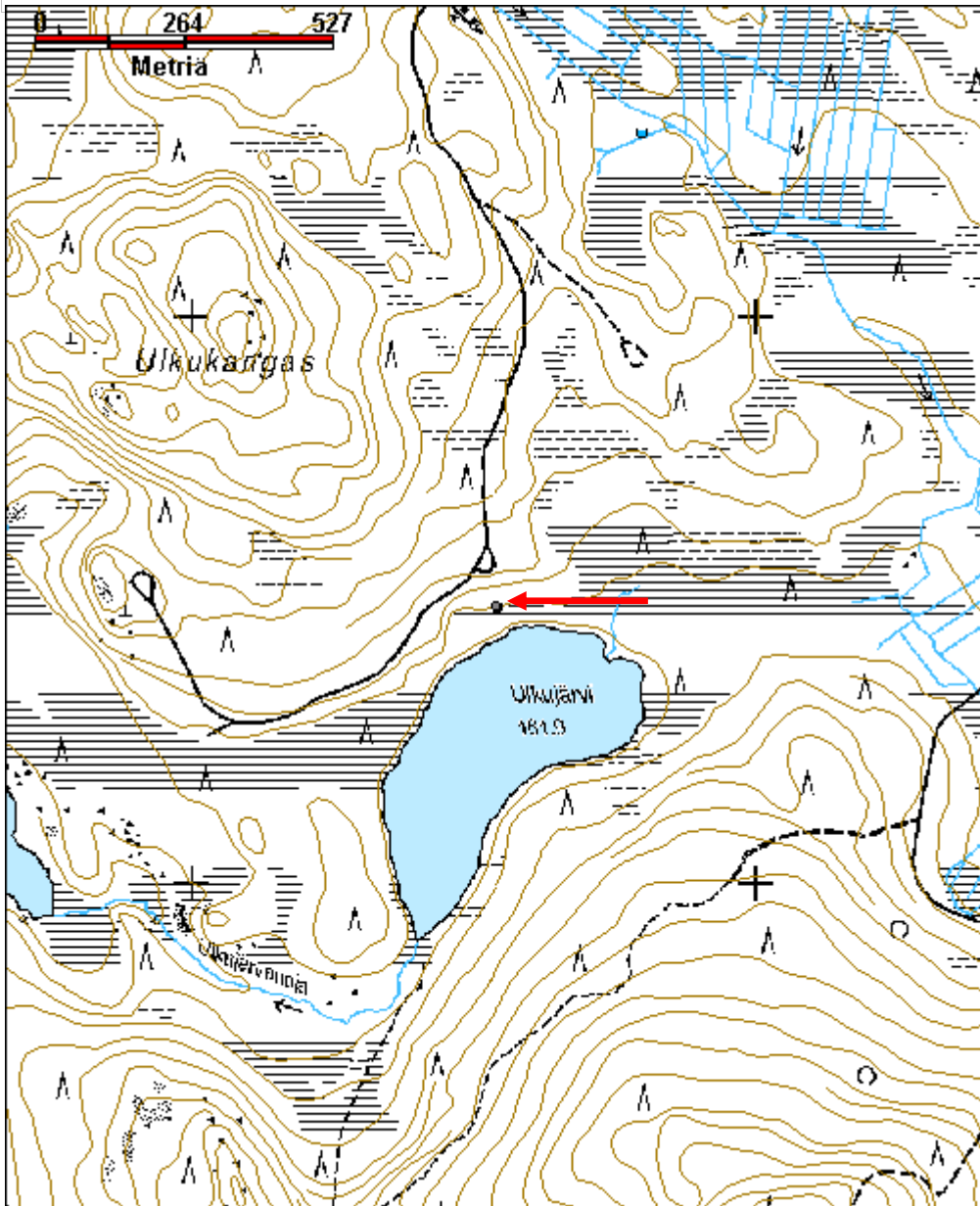
Viranomaisrekisterinro:	Kunto: 3 Huono
	Olotila: 2 Ei käytössä

Arvotus:	99 Ei suojeluarvoa	Kohteen suojelu:	99 Ei suojeluarvoa
Selitys:		Selitys:	
Ympäristön suojelu:	0 Ei määritelty		
Selitys:			



Kämpä erottuu enää turvevallina, eikä sillä enää ole suojeluarvoa.

Kohdetyyppi:	1 Asuinpaikat	Copyright:	© <i>Metsähallitus</i> 2008 © <i>Maanmittauslaitos 1/MML/08</i>
Koordinaatit:	X 7423488, Y 3423538, Z 165	Mittakaava:	1:10000



Tuohimaanoja kämppä jäännös

MH-tunnus: 152781

Kohdetyyppi:	1 Asuinpaikat	Haltija:	181 Metsätalous Länsi-Lappi
Ajoitus:	7116 Uusi aika	Ylläpitäjä:	181 Metsätalous Länsi-Lappi
Rakentamisvuosi:		Kunta:	698 Rovaniemi
Lukumäärä:	3		

Koordinaattiselitys:		Geometria tuotettu:	4 Gps-mittaus, korjaamaton
Koordinaatit:	X 7422301, Y 3425771, Z 151	Löydöt:	

Taustatiedot

sutigis

Ympäristön kuvaus

Kohde sijaitsee vaaran alarinteessä suon reunassa, jossa on hete. Alueella kasvaa korpisekametsä. Kohteen pohjoispuolelta, suon keskeltä virtaa Tuohimaanoja.

Kohteen kuvaus

Rakennuksen 1 raunio sijaitsee pisteessä x 3425787, y 7422289. Paikalla on 7,5 x 8 metrin kokoisen kämpän raunio. Pitkät sivut kulkevat kaakosta luoteeseen. Seinien paikat erottuvat matalina puolen metrin levyisinä turvevalleina. Rakennelmassa ei ole kiuasta, mistä päätellen rakennus on ilmeisesti ollut kämpän talli.

Rakennuksen 2 raunio sijaitsee pisteessä x 3425772, y 7422305. Koko on 8 x 10 metriä. Rakennus on samansuuntainen kuin ensimmäinen rakennus. Rakennuksesta on vaikea enää hahmottaa turvevalliakaan seinän paikoilta.

Rakennuksen 3 raunio sijaitsee pisteessä x 3425735, y 742308. Paikalla on enää rakennuksen uunin luonnonkiviraunio, jonka koko on 2 x 2 x 0,5 metriä.

Kohteen rajaus

Kohde rajautuu aluemaisesti rakennelmista mitattujen gps pisteiden ylle.

Tulkinta

Metsätyökämpän rakennuksen kolme rauniota.

Lisätietoja

Toimenpiteet

Tarkastukset

Tila: 3 Toteutettu Laji: 6 Suojeluarvojen tarkastus Tarkastusvuosi: 2012

Tarkastuspvm: 4.9.2012 Tarkastaja: T. Karjalainen
 Kuvaus:

**Viranomais-
rekisterinro:**

Kunto: 3 Huono

Arvotus: 99 Ei suojeuarvoa

Olotila: 2 Ei käytössä

**Kohteen
suojaus:** 99 Ei suojeuarvoa

Selitys:

Selitys:

**Ympäristön
suojaus:**

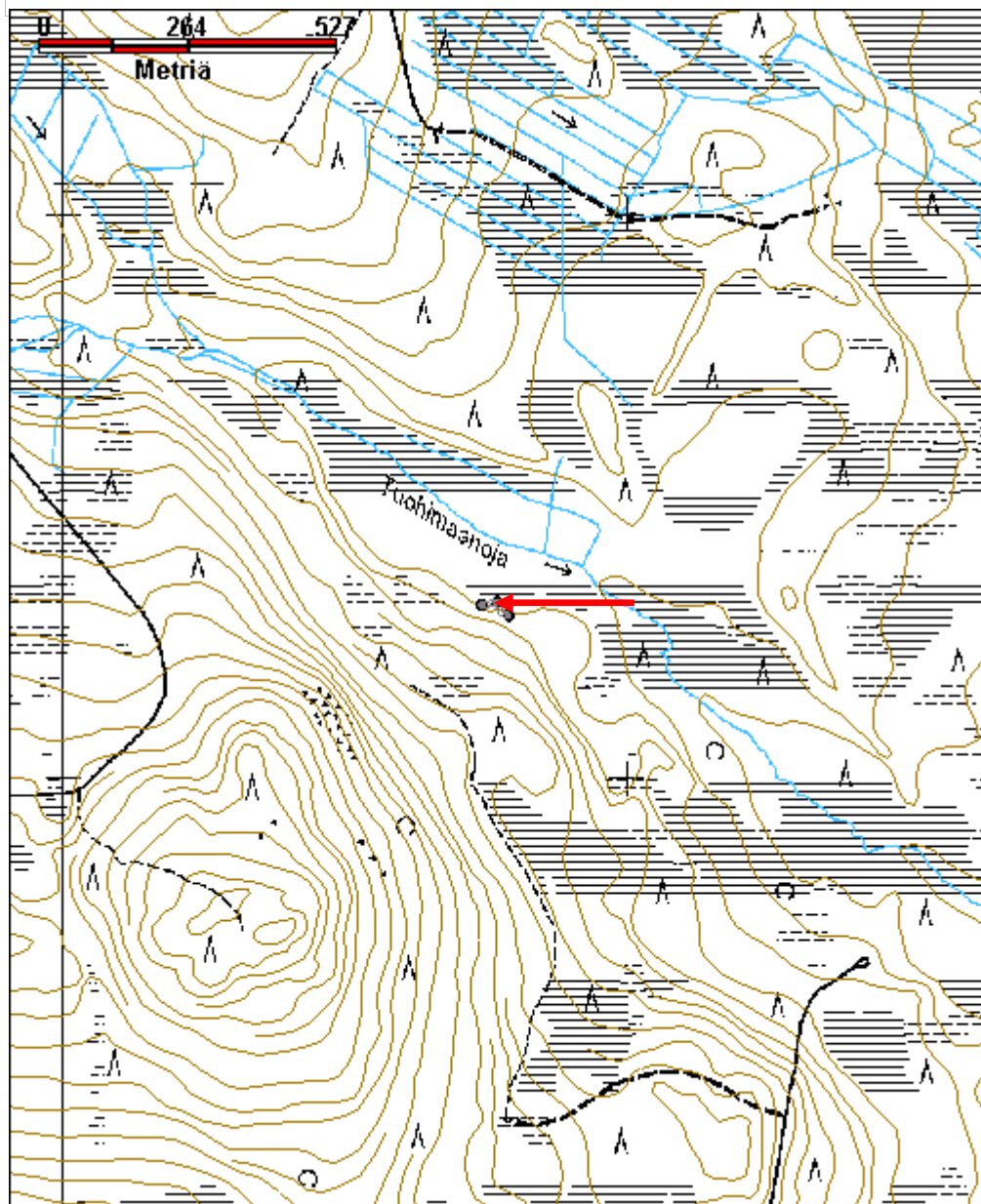
0 Ei määritelty

Selitys:



Rakennuksen suorakaiteen muotoinen turvevalli erottuu heikosti koivun taimien seassa.

Kohdetyyppi:	1 Asuinpaikat	Copyright:	© <i>Metsähallitus</i> 2008 © <i>Maanmittauslaitos 1/MML/08</i>
Koordinaatit:	X 7422301, Y 3425771, Z 151	Mittakaava:	1:10000



Hietavalli kämppä jäännös

MH-tunnus: 152798

Kohdetyyppi:	1 Asuinpaikat	Haltija:	181 Metsätalous Länsi-Lappi
Ajoitus:	7116 Uusi aika	Ylläpitäjä:	181 Metsätalous Länsi-Lappi
Rakentamisvuosi:		Kunta:	698 Rovaniemi
Lukumäärä:	4		
Koordinaattiselitys:		Geometria tuotettu:	4 Gps-mittaus, korjaamaton
Koordinaatit:	X 7440937, Y 3434173, Z 182	Löydöt:	
<i>Taustatiedot</i>			
Merkki vanhalla kartalla.			
<i>Ympäristön kuvaus</i>			
Hiekkaharju joen rannalla, jossa kasvaa mäntymetsä, rakennuksen ympärillä on niitty.			
<i>Kohteen kuvaus</i>			
<p>Paikalla on rakennuksen raunio 1 pisteessä x 3434179, y 7440901, rakennelman koko on 15 x 6 metriä. Pitkät sivut kulkevat kaakosta luoteeseen. Rakennuksen seinien paikalla on lahonneita hirsiiä, joissa on molemmin puolin salvos. Yhdessä hirressä on oviaukon karahahlo, joten rakennus on ollut ehkä talli, lato tai navetta. Rakennelman päällä kasvaa koivikko. Keskellä väliseinä, joten voi olla, että toinen pääty on ollut talli.</p> <p>Rakennuksesta 1 noin 15 metriä länteen, joen rantaan sijaitsee rakennus 2 pisteessä x 3434162, y 7440909. Rakennuksen seinät erottuvat yhtenä lahona hirsikertana. Koko on 6,5 x 4 metriä, pitkät sivut ovat kulkeneet pohjoisesta etelään. Hirsien päissä on molemmin puolin salvoksia ja ne on katkottu sahalla. Päällä kasvaa koivuja. Eteläseinän keskellä on 1 x 1 metrin kokoinen hiekkapenkki, jonka päällä on ilmeisesti ollut tulisija.</p> <p>Rakennelma 3 sijaitsee pisteessä 3434161, y 7440960. Paikalla on 2 x 2 x 30 cm kokoinen kivistä rökkiä, jonka päällisimmät kivet pistävät esiin sammalesta. Ilmeisesti rakennelma on vanha uunin raunio. Kivet ovat 30 cm halkaisijaltaan. Ympäröivä alue on kuin pihaniittyä joen rannassa tai ahoa, jossa kasvaa sammalta ja laukkaa. Rökkiön lounaispuolella 5 metrin etäisyydellä on jyrkkä joentörmä, joka laskee 4 metriä 3 metrin matkalla.</p> <p>Rökkiöstä 5 metriä etelään joen törmällä on kolme 2 x 1,5 x 1 metrin kokoista kuoppaa rivissä. Kuopista on vain metrin matka rantatörmälle. Kuopat voisivat olla kalakellareita tai läheisen kämpän kellarin jäännöksiä.</p> <p>Rakennelma 4 sijaitsee pisteessä x 3434189, y 7440979. Paikalla on sahan jäännös, joka on tehty laudasta ja lankuista. Rakennelman koko on 10 x 8 metriä. Pitkät sivut kulkevat koillisesta lounaaseen. Rakennuksen pohjalla on vielä näkyvissä sahalinjat rautapuolineen. Katossa on lankusta tehdyt kattotuolit. Itäkulmalla on ollut kamina, jonka alla on ollut punatiiliä. Katossa on ollut harmaa kattohuopa. Rakennus on ilmeisesti peräisin 1950 - 1960 luvuilta.</p>			

Kohteen rajaus	
Kohde rajautuu aluemaisesti rakenteista mitattujen gps pisteiden ylle.	
Tulkinta	
Alueella on ilmeisesti metsätyökämpän ja siihen liittyvien rakennusten raunioita sekä sahan raunio. Joen rantatörmällä on kiveyksiä ja kuoppia, jotka voivat olla vanhempaa perua.	
Lisätietoja	
Toimenpiteet	
Tarkastukset	
Tila: 3 Toteutettu Laji: 6 Suojeluarvojen tarkastus Tarkastusvuosi: 2012	
Tarkastuspvm: 5.9.2012 Tarkastaja: T. Karjalainen	
Kuvaus:	
Viranomaisrekisterinro:	Kunto: 3 Huono
Arvotus: 8 Muu suojeluarvo	Olotila: 2 Ei käytössä
Selitys:	Kohteen suojelu: 9 Muu suojeluarvo
	Selitys:
Ympäristön suojelu:	0 Ei määritelty
Selitys:	



Kämpän raunio koivujen alla.

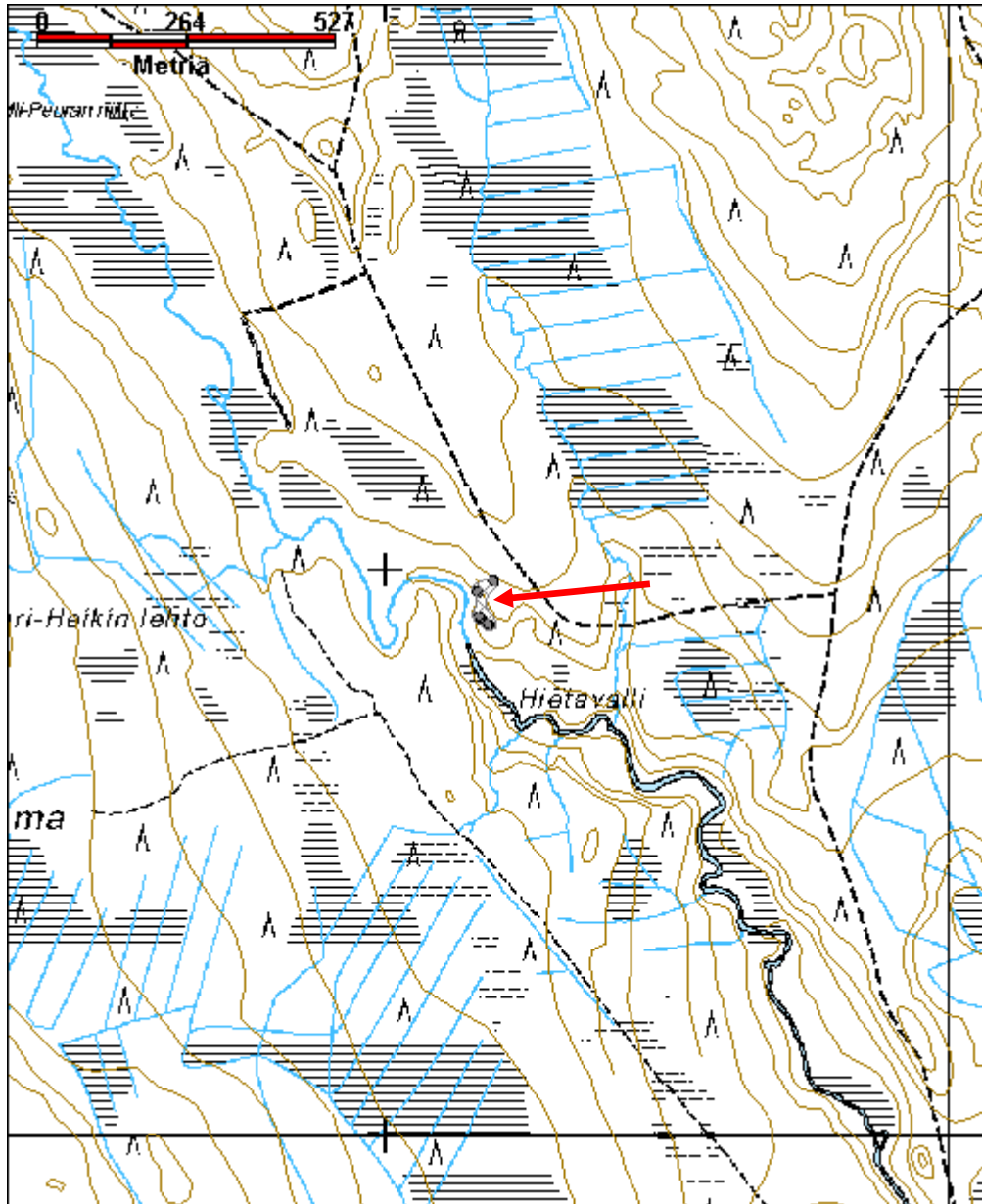


Kämpän oviaukon karan hahlo.



Sahan jäännökset.

Kohdetyyppi:	1 Asuinpaikat	Copyright:	© <i>Metsähallitus 2008</i> © <i>Maanmittauslaitos 1/MML/08</i>
Koordinaatit:	X 7440937, Y 3434173, Z 182	Mittakaava:	1:10000



Kaivosmaa 1 kämppä jäännös

MH-tunnus: 152813

Kohdetyyppi:	1 Asuinpaikat	Haltija:	181 Metsätalous Länsi-Lappi
Ajoitus:	7116 Uusi aika	Ylläpitäjä:	181 Metsätalous Länsi-Lappi
Rakentamisvuosi:		Kunta:	698 Rovaniemi
Lukumäärä:	2		

Koordinaattiselitys:		Geometria tuotettu:	4 Gps-mittaus, korjaamaton
Koordinaatit:	X 7446285, Y 3451145, Z 199	Löydöt:	

Taustatiedot

sutigis

Ympäristön kuvaus

Kohde sijaitsee soiden välisellä moreeniharjulla mäntymetsässä.

Kohteen kuvaus

Pisteessä x 3451149, y 7446299 on 4,5 x 8,5 metrin kokoinen kämppä, jonka pitkät sivut kulkevat kaakosta luoteeseen. Pohjoisnurkassa on 2 x 2 x 1,5 metrin kokoinen kiviraunio, joka on luonnonlaakakivistä kylmämuurattu. Lyhyiden sivujen suunnassa on keskellä väliseinä. Parhaimmillaan rakennelmasta on 11 hirsikertaa säilynyt. Hirret on sahalla ja kirveellä katkottuja. Rakennelman päällä kasvaa nuoria koivuja. Muutamia kirveellä halkaistuja kattopuita on säilynyt rakenteiden päällä.

Pisteessä x 3541142, y 7446266 on parkkauspuuki, jonka selkä on 2 metriä ja jalat 1,2 metriä pitkät. Jalat on kiinnitetty hienolla ahdistussalvoksella ja selässä on parkattavalle puulle hahlo. Pukin päällä on kuusijalkainen mittatikku, jonka päässä on rajoitinhahlo.

Kohteen rajaus

Kohde rajautuu aluemaisesti rakenteista mitattujen gps pisteiden ylle.

Tulkinta

Metsätyökämpän raunio, jonka pihassa on parkkauspuuki.

Lisätietoja***Toimenpiteet******Tarkastukset***

Tila: 3 Toteutettu Laji: 6 Suojeluarvojen tarkastus Tarkastusvuosi: 2012
Tarkastuspvm: 6.9.2012 Tarkastaja: T. Karjalainen
Kuvaus:

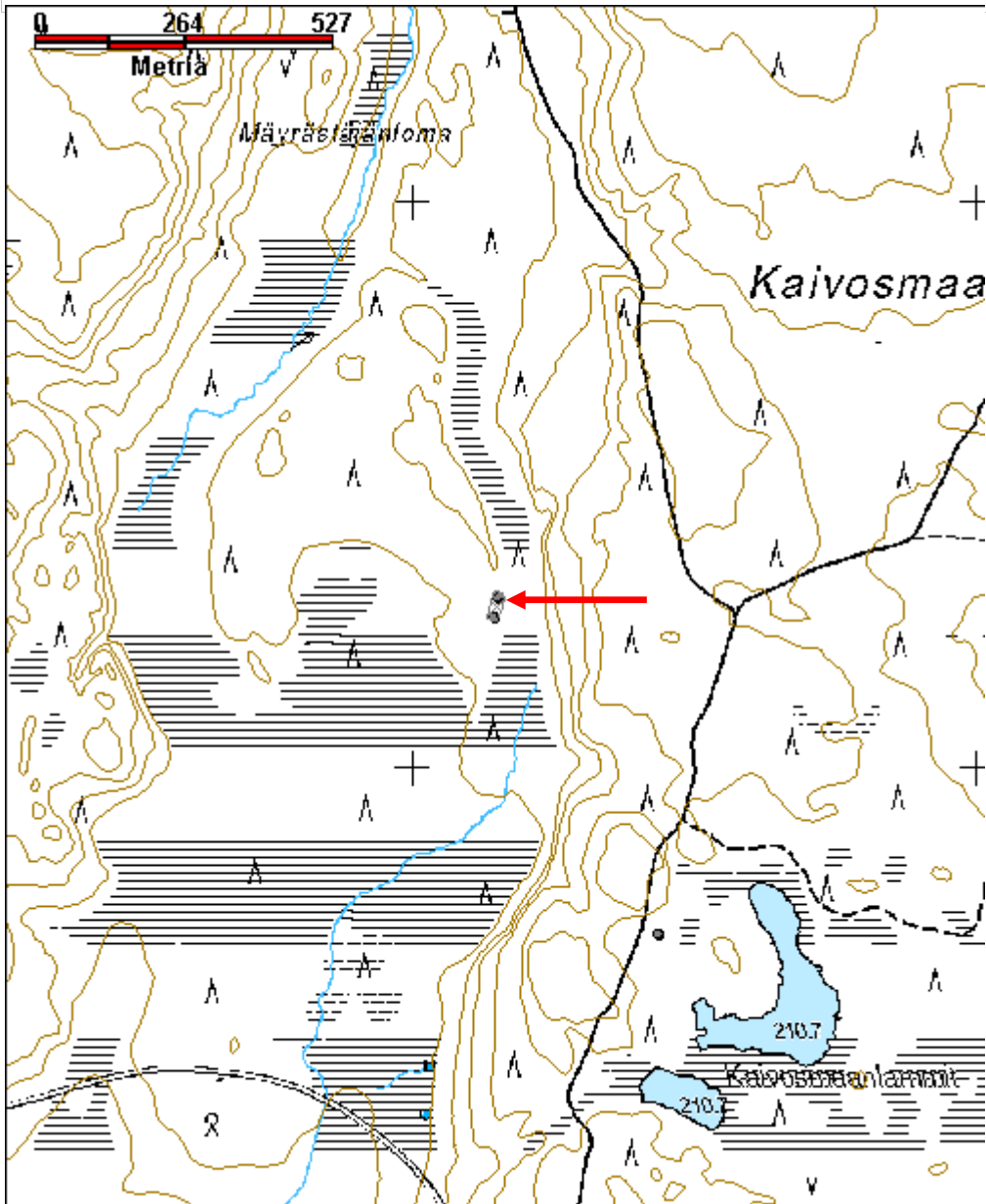
Viranomais-**Kunto:** 2 Keskinertainen

rekisterinro:		Olotila:	2 Ei käytössä
Arvotus:	8 Muu suojeluarvo	Kohteen suojelu:	9 Muu suojeluarvo
Selitys:		Selitys:	
Ympäristön suojelu:	0 Ei määritelty		
Selitys:			



Kämpän nurkkasalvoksia.

Kohdetyyppi:	1 Asuinpaikat	Copyright:	© <i>Metsähallitus 2008</i> © <i>Maanmittauslaitos 1/MML/08</i>
Koordinaatit:	X 7446285, Y 3451145, Z 199	Mittakaava:	1:10000



Joukhaislampi kämppä jäännös

MH-tunnus: 152815

Kohdetyyppi:	1 Asuinpaikat	Haltija:	181 Metsätalous Länsi-Lappi
Ajoitus:	7116 Uusi aika	Ylläpitäjä:	181 Metsätalous Länsi-Lappi
Rakentamisvuosi:		Kunta:	698 Rovaniemi
Lukumäärä:	1		

Koordinaattiselitys:		Geometria tuotettu:	4 Gps-mittaus, korjaamaton
Koordinaatit:	X 7448391, Y 3451131, Z 189	Löydöt:	

Taustatiedot
sutigis
Ympäristön kuvaus
Kohde sijaitsee lammen pohjoisrannan moreeniniemessä, jossa kasvaa mäntymetsä. Rakennelmasta on rantaan noin 30 metriä.
Kohteen kuvaus
Paikalla on 4 x 6 metrin kokoisen kämpän jäännös, jonka seinän paikat erottuvat heikosti turvevalleina. Pitkät sivut kulkevat idästä länteen. Rakennelman kaakkoiskulmassa on betonilla muurattu luonnonkivi ja punatiilikiuas. Kiukaassa on myös rauditus. Kiukaassa on 2 metrin pituinen hevosenkengän muotoinen ja 70 cm korkea betonikaari, joka on ilmeisesti takan suuaukko. Rakennelman kaakkoiskulmassa takan takana on 2 x 2 x 1 metrin kokoinen kivikumpu. Kivikumpu voisi olla vanhemman rakennuksen kiuas.
Kohteen rajaus
Kohde rajautuu pistemäisesti kämpän keskeltä mitattuun gps pisteeseen.
Tulkinta
Kalastajien kämpän rauniot.
Lisätietoja

Toimenpiteet

Tarkastukset
Tila: 3 Toteutettu Laji: 6 Suojeluarvojen tarkastus Tarkastusvuosi: 2012
Tarkastuspvm: 6.9.2012 Tarkastaja: T. Karjalainen
Kuvaus:

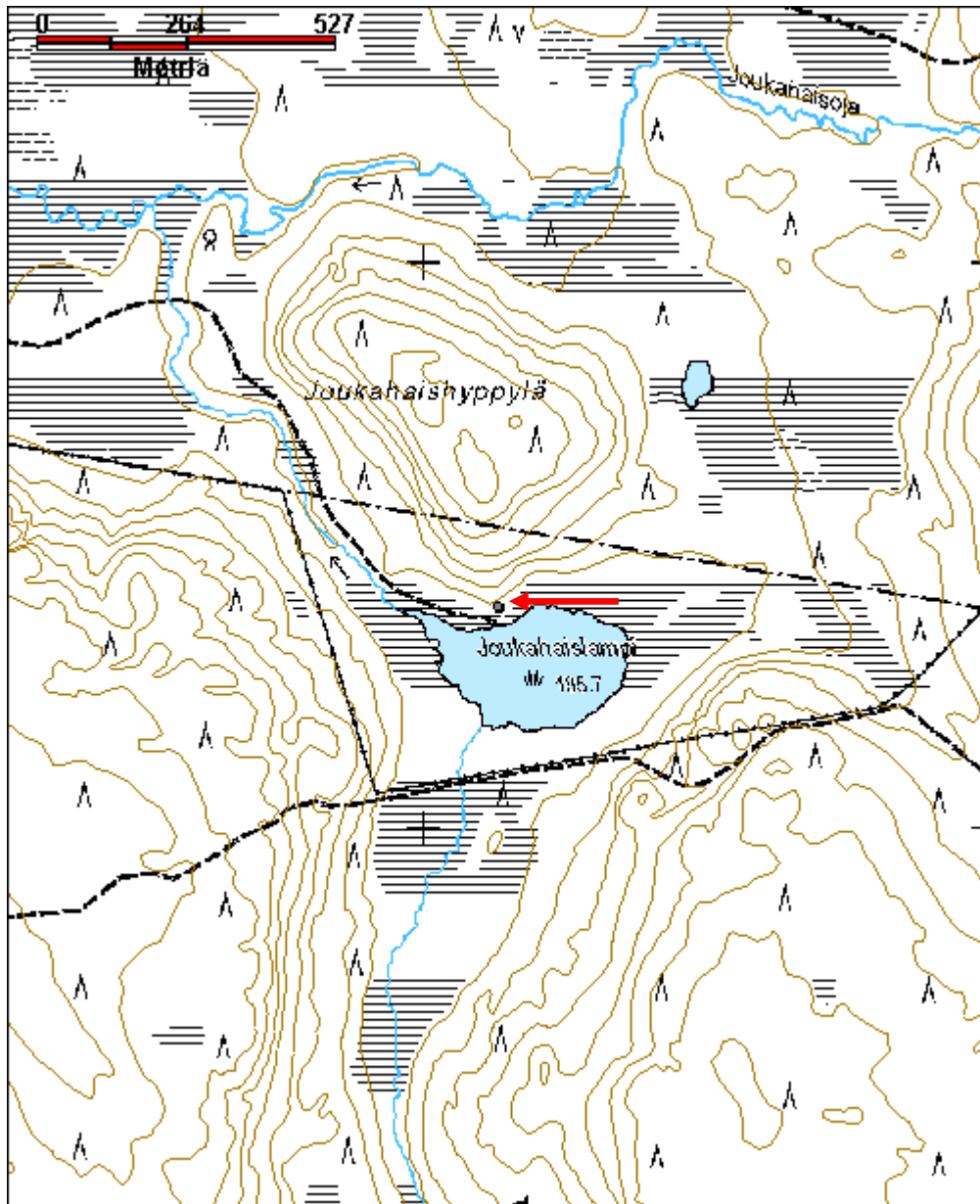
Viranomaisrekisterinro:	Kunto: 3 Huono
	Olotila: 2 Ei käytössä

Arvotus:	99 Ei suojeluarvoa	Kohteen suojelu:	99 Ei suojeluarvoa
Selitys:		Selitys:	
Ympäristön suojelu:	0 Ei määritelty		
Selitys:			



Kalamajan uunin raunio.

Kohdetyyppi:	1 Asuinpaikat	Copyright:	© Metsähallitus 2008 © Maanmittauslaitos 1/MML/08
Koordinaatit:	X 7448391, Y 3451131, Z 189	Mittakaava:	1:10000



Teerivaara 2 kämppä jäännös

MH-tunnus: 152855

Kohdetyyppi:	1 Asuinpaikat	Haltija:	181 Metsätalous Länsi-Lappi
Ajoitus:	7116 Uusi aika	Ylläpitäjä:	181 Metsätalous Länsi-Lappi
Rakentamisvuosi:		Kunta:	698 Rovaniemi
Lukumäärä:	5		

Koordinaattiselitys:		Geometria tuotettu:	4 Gps-mittaus, korjaamaton
Koordinaatit:	X 7446120, Y 3453670, Z 204	Löydöt:	

Taustatiedot

sutigis

Ympäristön kuvaus

Teerivaaran rinne, joka laskee länteen suohon. Alueella kasvaa mäntymetsä ja kohteen ympärillä on niittypiha.

Kohteen kuvaus

Paikalla on pisteessä x 3453666, 7446151 noin 7 x 19 metrin kokoinen kämpän raunio, jonka pitkät sivut kulkevat pohjoisesta etelään. Seinät erottuvat lahoina hirsinä ja turvepenkkinä. Rakennuksessa on ilmeisesti ollut kaksi poikittaista väliseinää. Rakennuksen eteläpään ulkopuolella on jäänteitä sahalla sahatuista laudoista tehdystä katosta, jossa katteena on ollut harmaa kattohuopa. Laudoissa on runsaasti nauloja. Ilmeisesti kämppä on purettu ja katosta päätellen se ei ole ollut kovin vanha. Päällä kasvaa koivuja ja kuusia tiheästi ja erottuu siten hyvin ympäröivästä heinäkentästä. Kämpälle on tullut tie. Kämpä on peräisin noin 1950 - 1960 luvuilta.

Rakennus 2 sijaitsee pisteessä x 3453665, y 7446080. Rakennuksesta 1 noin 25 metriä etelään sijaitseva samansuuntainen rakennus, jonka koko on 23 x 8 metriä. Rakennus on purettu. Seinien paikat erottuvat hiekkapenkkinä. Alueella on koottuja lautaläjiä, harmaata kattohuopaa ja sinkkivaijerin pätkiä sekä ikkunarudun sirpaleita. Rakennuksessa on ollut kaksi poikkiseinää.

Rakennus 3, kellari sijaitsee pisteessä x 3453668, y 7446061. Koko on 5 x 4 metriä ja pitkät sivut kulkevat pohjoisesta etelään. Seinät erottuvat metrin valleina ja lattia on 1 metrin syvyydessä. Kuopassa kasvaa 3 koivua ja kuusi.

Rakennus 4, sauna sijaitsee pisteessä x 3453667, y 7446049. Koko on 4 x 7 metriä. Seinät kulkevat, toisin kuin muissa rakennuksissa, idästä länteen. Länsipää on suon reunalla. Pohjoisseinän keskellä on luonnon kivistä ja punatiilistä 1 x 1 metrin kokoinen kiuas, joka on 10 cm korkea. Paikalla on kattohuopaa ja seinät erottuvat vaivoin turvevallina. Paikalla kasvaa kuusi ja mäntyjä.

Rakennus 5 sijaitsee pisteessä x 3453670, y 7446187. Rakennuksen koko on 8 x 4 metriä. Rakennus on ollut pohjois - etelä -suuntainen, kuten muutkin alueen rakennukset. Eteläpäässä on kolmetoista hirsikertaa jäljellä. Hirret on sahalla ja kirveellä katkottuja ohuita pyöröhirsiiä. Katto on kirveellä halkaistuista puista. Keskellä on yksi väliseinä. Luoteiskulmassa on pieni kiviraunio. Tämä rakennus on selvästi vanhempi kuin alueen muut rakennukset. Rakennelman ulkopuolella on sinkkisanko. Rakennuksen käyttötarkoitus jäi epäselväksi.

Kohteen rajaus
Kohde rajautuu aluemaisesti rakennuksien paikoilta mitattujen gps pisteiden ylle.
Tulkinta
Metsätyökämppä sivurakennuksineen.
Lisätietoja

Toimenpiteet

Tarkastukset
Tila: 3 Toteutettu Laji: 6 Suojeluarvojen tarkastus Tarkastusvuosi: 2012
Tarkastuspvm: 10.9.2012 Tarkastaja: T. Karjalainen
Kuvaus:

Viranomais- rekisterinro:		Kunto:	2 Keskinertainen
Arvotus:	8 Muu suojeluarvo	Olotila:	2 Ei käytössä
Selitys:		Kohteen suojaus:	9 Muu suojeluarvo
		Selitys:	

Ympäristön suojaus:	0 Ei määritelty
Selitys:	

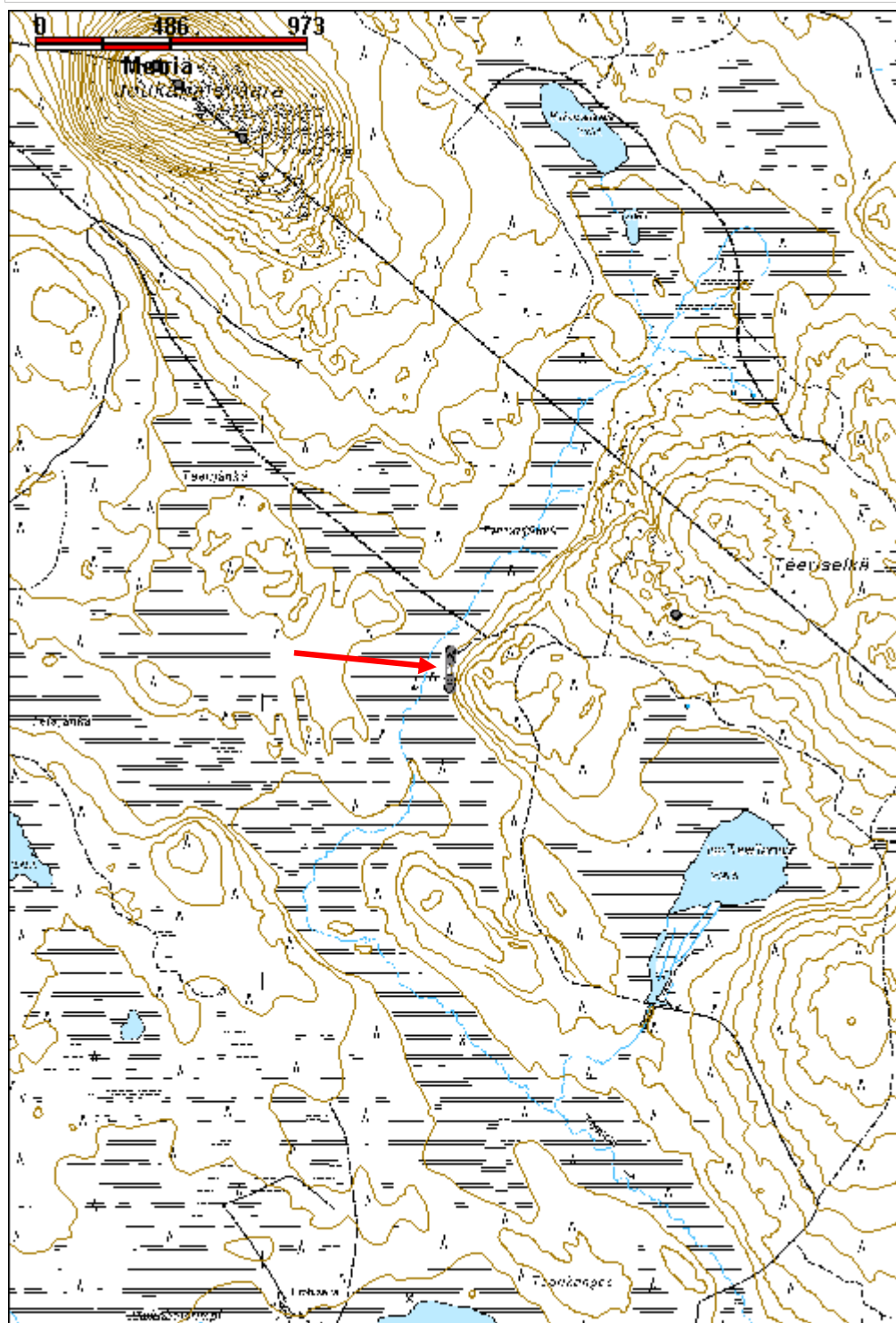


Kämpän 1 sija, jonka keskellä kasvaa koivuja.



Kämpä 5 on vanhempi, kuin muut rakennelmat.

Kohdetyyppi:	1 Asuinpaikat	Copyright:	© <i>Metsähallitus 2008</i> © <i>Maanmittauslaitos 1/MML/08</i>
Koordinaatit:	X 7446120, Y 3453670, Z 204	Mittakaava:	1:18505



Luukkisenvaara kämppä jäännös	MH-tunnus: 152861
--------------------------------------	--------------------------

Kohdetyyppi:	1 Asuinpaikat	Haltija:	181 Metsätalous Länsi-Lappi
Ajoitus:	7116 Uusi aika	Ylläpitäjä:	181 Metsätalous Länsi-Lappi
Rakentamisvuosi:		Kunta:	698 Rovaniemi
Lukumäärä:	1		

Koordinaattiselitys:	Geometria tuotettu: 4 Gps-mittaus, korjaamaton
Koordinaatit: X 7416683, Y 3456658, Z 234	Löydöt:

Taustatiedot

vanhat kartat

Ympäristön kuvaus

Kohde sijaitsee moreenikankaan alareunassa. Eteläpuolella on suo 10 päässä kohteesta ja pohjoispuolella tie 13 metrin päässä.

Kohteen kuvaus

Paikalla on 3,5 x 4 metrin kokoisen kämpän jäännös. Seinien paikalla on 50 cm levyiset ja 20 cm korkeat maavallit. Pohjalla näkyy kaminan torvia ja kaminan jäännöksiä ja peltipurkkeja.

Kohteen rajaus

Kohde rajautuu pistemäisesti raunion keskeltä mitattuun gps pisteeseen.

Tulkinta

Kamina näyttää vanhalta, mutta romua on myös nuoremmalta ajalta kuten kaljatölkkejä. Tarkoitus on epäselvä.

Lisätietoja***Toimenpiteet******Tarkastukset***

Tila: 3 Toteutettu Laji: 6 Suojeluarvojen tarkastus Tarkastusvuosi: 2012
 Tarkastuspvm: 11.9.2012 Tarkastaja: T. Karjalainen
 Kuvaus:

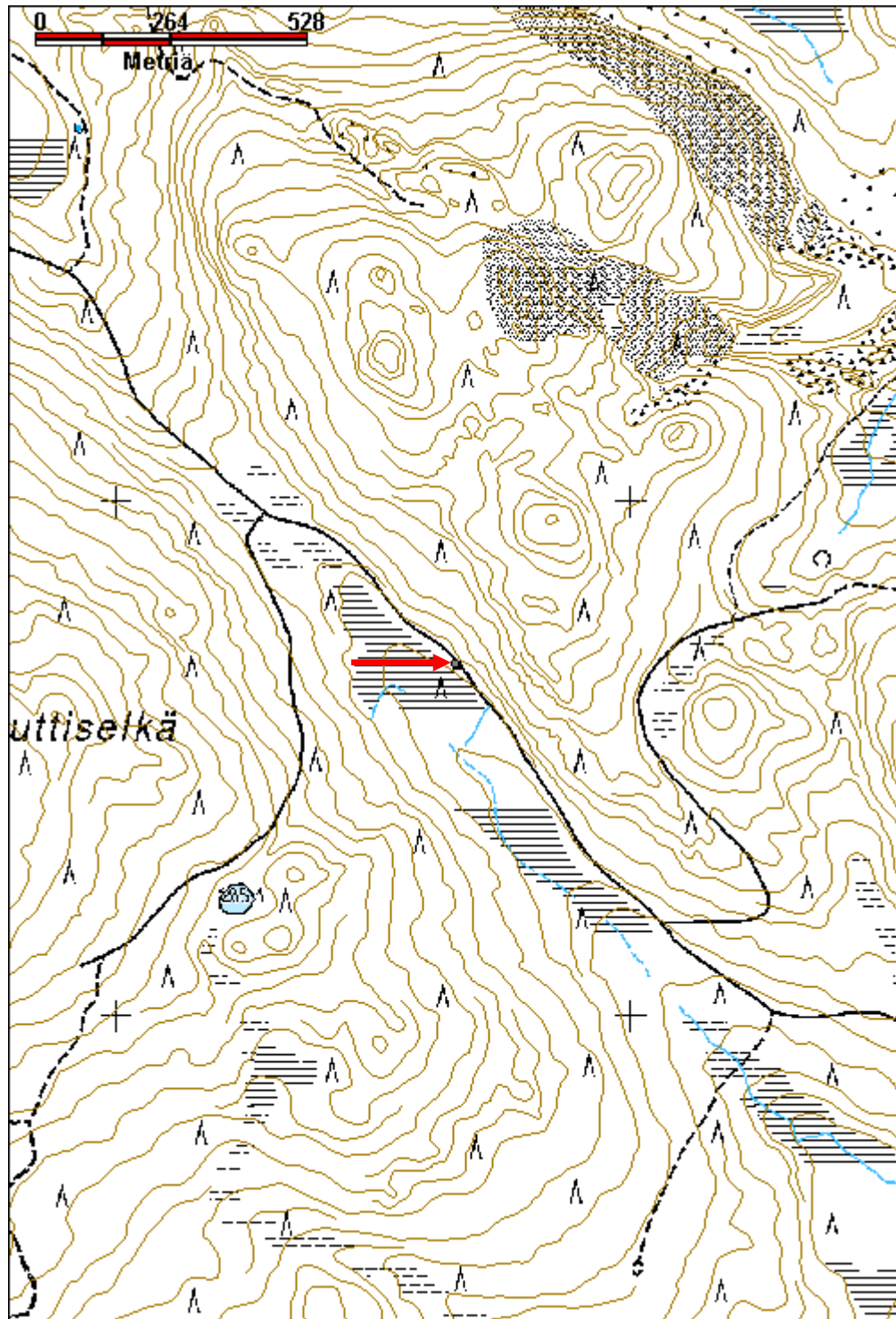
Viranomaisrekisterinro:	Kunto: 3 Huono
Arvotus: 99 Ei suojeluarvoa	Olotila: 2 Ei käytössä
Selitys:	Kohteen suojelu: 99 Ei suojeluarvoa
	Selitys:

Ympäristön suojelu:	0 Ei määritelty
Selitys:	



Rakennus on tyystin hävinnyt, eikä sillä ole enää suojeluarvoa. Paikalla on kaminan jäänteitä.

Kohdetyyppi:	1 Asuinpaikat	Copyright:	© Metsähallitus 2008 © Maanmittauslaitos 1/MML/08
Koordinaatit:	X 7416683, Y 3456658, Z 234	Mittakaava:	1:10000



Kiristäjäntuore kämppä jäännös

MH-tunnus: 152862

Kohdetyyppi:	1 Asuinpaikat	Haltija:	181 Metsätalous Länsi-Lappi
Ajoitus:	7116 Uusi aika	Ylläpitäjä:	181 Metsätalous Länsi-Lappi
Rakentamivuosi:		Kunta:	698 Rovaniemi
Lukumäärä:	1		

Koordinaattiselitys:		Geometria tuotettu:	4 Gps-mittaus, korjaamaton
Koordinaatit:	X 7418544, Y 3454841, Z 195	Löydöt:	

Taustatiedot

sutigis

Ympäristön kuvaus

Kohde sijaitsee hiekkamäntykankaalla sulaojan länsipuolella.

Kohteen kuvaus

Paikalla on 19 x 11 metrin kokoinen kämppä, jonka pitkät sivut kulkevat kaakosta luoteeseen. Rakennuksessa on varsinaisen kämpän koko 12 x 6 metriä ja siihen on liittynyt lisärakennus. Yhdessä rakennelmat muodostavat Ln muotoisen rakennuksen pohjan. Varsinaisen kämpän -itä ja pohjoisnurkissa on 2 x 2 x 1 metrin kokoiset luonnonkivirauniot. Seinät on tehty kirveellä ja sahalla katkotuista hirsistä, jotka ovat salvattu molemmin puolin. Riiveenä on seinäsammal. Varsinaisen kämpän keskellä on yksi väliseinä. Lisärakennuksessa on kaksi väliseinää. Katto on tehty kirveellä veistetyistä laudoista. Lisärakennukset sijaitsevat lounaispuolella ja ne muodostavat kompleksin pisimmän osan. Luultavasti nämä ovat hevostalli ja halkoliiteri.

Kohteen rajaus

Kohde rajautuu pistemäisesti kämpän keskeltä mitattuun gps pisteeseen.

Tulkinta

Metsätyökämpän raunio.

Lisätietoja**Toimenpiteet****Tarkastukset**

Tila: 3 Toteutettu Laji: 6 Suojeluarvojen tarkastus Tarkastusvuosi: 2012
Tarkastuspvm: 11.9.2012 Tarkastaja: T. Karjalainen
Kuvaus:

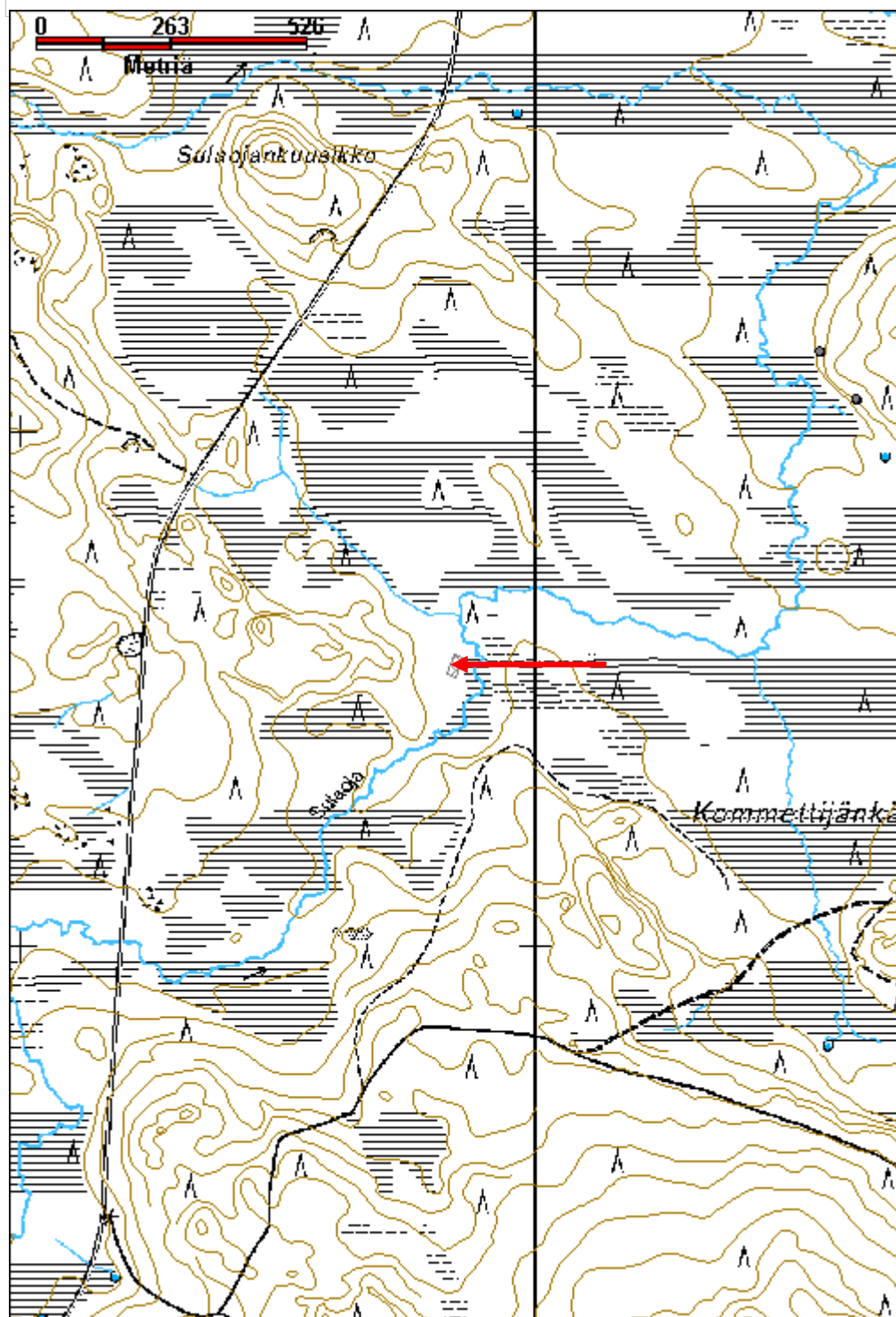
Viranomaisrekisterinro:**Kunto:** 2 Keskinertainen

Arvotus:	8 Muu suojeuarvo	Olotila:	2 Ei käytössä
Selitys:		Kohteen suojeu:	9 Muu suojeuarvo
Ympäristön suojeu:	0 Ei määritelty	Selitys:	
Selitys:			



Kämpän jykeviä seinärakenteita ja uunin raunioita.

Kohdetyyppi:	1 Asuinpaikat	Copyright:	© Metsähallitus 2008 © Maanmittauslaitos 1/MML/08
Koordinaatit:	X 7418544, Y 3454841, Z 195	Mittakaava:	1:10000



Yli-Säynäjä kämppä jäännös

MH-tunnus: 152870

Kohdetyyppi:	1 Asuinpaikat	Haltija:	181 Metsätalous Länsi-Lappi
Ajoitus:	7116 Uusi aika	Ylläpitäjä:	181 Metsätalous Länsi-Lappi
Rakentamisvuosi:		Kunta:	698 Rovaniemi
Lukumäärä:	3		

Koordinaattiselitys:		Geometria tuotettu:	4 Gps-mittaus, korjaamaton
Koordinaatit:	X 7420978, Y 3456838, Z 191	Löydöt:	

Taustatiedot

sutigis

Ympäristön kuvaus

Sekametsä Yli-Säynäjärven itärannalla, kohteen pohjoispuolelta laskee puro Särkivuomaan.

Kohteen kuvaus

Paikalla on kaksi kämppää ja kellari. Kohdepiste on mitattu keskimmäisen eli suurimman kämpän keskeltä. Toinen piste on toisen kämpän kohdalta ja kellari sijaitsee pääkämpästä 25 metriä vastakkaiseen suuntaan kuin kämppä.

Kämpä 1. Koko on 2 x 7 metriä. Kämpässä on kolme kivikasaa eteläisen seinän vieressä 5 metrin välein. Kämpässä oli ainakin yksi väliseinä. Kämpän pohjalta on kaivettumaat sokkelin maavalliin. Hirret olivat jo lahonneet näkymättömiin.

Kämpä 2. Koko on 7 x 6 metriä. Pitkä sivu kulkee idästä länteen. Pohjoisseinän keskellä on kiviröykkiö.

Kellari, jonka koko on 3 x 4 metriä. Seinät kulkevat väli-ilmansuuntiin. Kellarin seinät olivat metrin paksuiset maavallit ja ovipielissä on kiviä. Oviaukko on länteen, kämppään päin.

Rakennusten päällä kasvaa kuusia ja koivuja, jotka saa poistaa.

Kohteen rajaus

Kohde rajautuu aluemaisesti havaittujen rakennusten päältä mitattujen gps pisteiden ylle.

Tulkinta

Metsätyökämpän rauniot.

Lisätietoja

Toimenpiteet

Tarkastukset

Tila: 3 Toteutettu Laji: 6 Suojeluarvojen tarkastus Tarkastusvuosi: 2012
 Tarkastuspvm: 11.9.2012 Tarkastaja: T. Karjalainen
 Kuvaus:

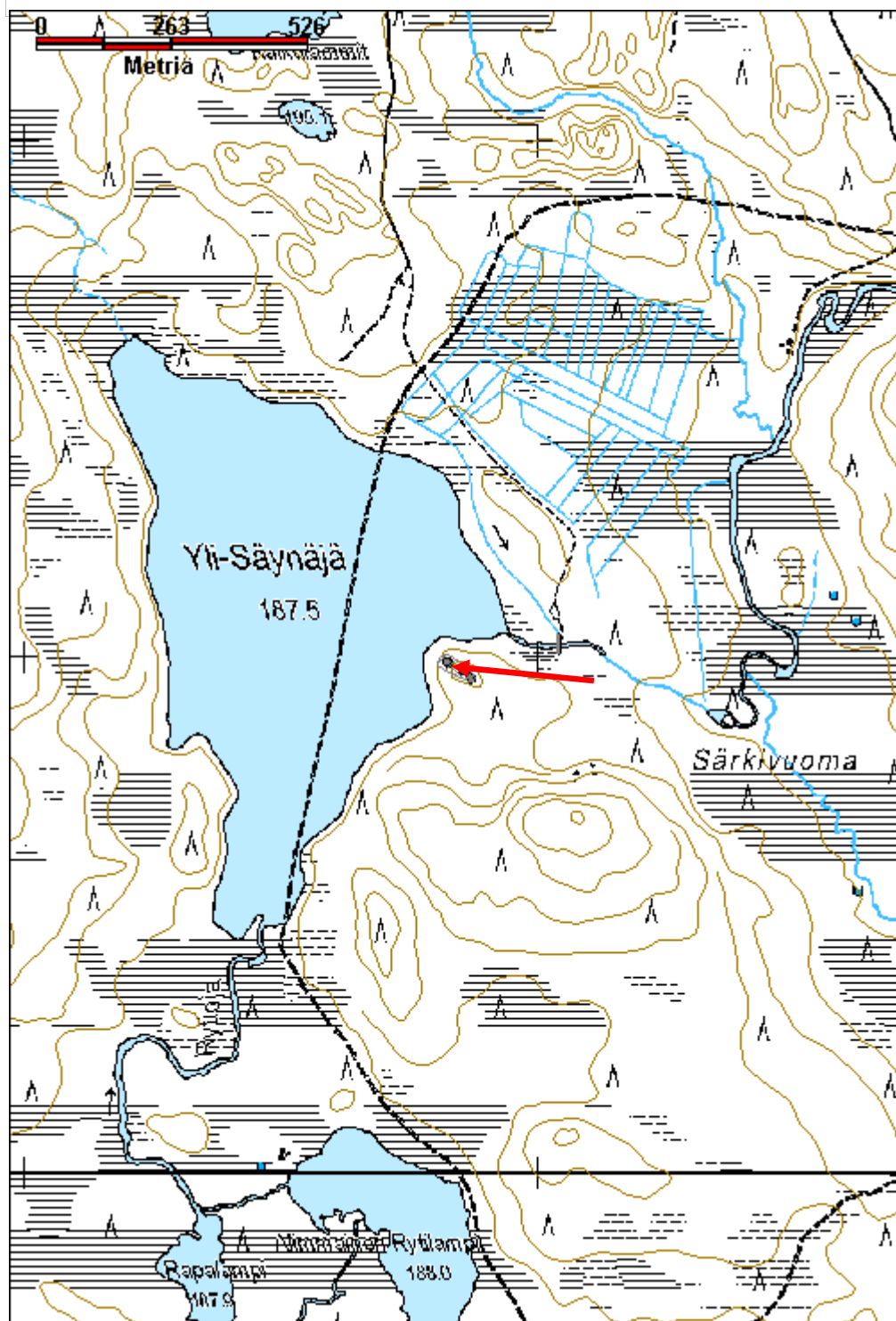
**Viranomais-
rekisterinro:****Kunto:** 3 Huono**Olotila:** 2 Ei käytössä**Arvotus:** 8 Muu suojeluarvo**Kohteen
suojelu:** 9 Muu suojeluarvo**Selitys:****Selitys:****Ympäristön
suojelu:**

0 Ei määritely

Selitys:

Rakennelman päällä kasvaa suuria puita ja seinien paikat erottuva niiden alla turvevallina.

Kohdetyyppi:	1 Asuinpaikat	Copyright:	© <i>Metsähallitus 2008</i> © <i>Maanmittauslaitos 1/MML/08</i>
Koordinaatit:	X 7420978, Y 3456838, Z 191	Mittakaava:	1:10000



Hirvasoja rakennus jäännös

MH-tunnus: 148916

Kohdetyyppi:	1 Asuinpaikat	Haltija:	181 Metsätalous Länsi-Lappi
Ajoitus:	7116 Uusi aika	Ylläpitäjä:	181 Metsätalous Länsi-Lappi
Rakentamisvuosi:		Kunta:	698 Rovaniemi
Lukumäärä:	5		

Koordinaattiselitys:		Geometria tuotettu:	4 Gps-mittaus, korjaamaton
Koordinaatit:	X 7404182, Y 3483449, Z 184	Löydöt:	

Taustatiedot
Seppo Lohelan ilmoitus
Ympäristön kuvaus
Kohde sijaitsee Hirvasojan itärannalla, noin 50 metrin etäisyydellä ojasta. Alue on mäntykangasta ja maaperä hiekkaa. Kohteen rakennelmien ympärillä on pihaniittyä.
Kohteen kuvaus
Alueella on viisi rakennuksen pohjaa, jotka ovat ilmeisesti peräisin alueella sijainneesta maatilasta.
Rakennus 1 pisteessä x 3483440, y 7404203. Rakennelma on kooltaan 7 x 10 metriä. Pitkä sivu kulkee idästä länteen. Koillisnurkassa on uuni, jonka savupiippu on kaatunut pohjoisseinän päälle. Asumuksen keskellä on 1 x 1 metrin kokoinen kiviraunio, jonka päällä on kamina. Rakennuksen seinien paikat erottuvat turvevalleina ja rakennuksen sijalla kasvaa pajuja ja yksi mänty.
Rakennus 2 pisteessä x 3483422, y 7404184. Koko 3 x 3,5 metriä. Seinät erottuvat turvevalleina ja paikalla on uunin raunio kiviä ja peltitynnyri.
Rakennus 3 pisteessä x 3483471, y 7404206. Koko 5,5 x 4 metriä. Seinät kulkevat väli-ilmansuuntiin ja niiden paikat erottuvat puoli metriä paksuna turvevallina. Rakennuksen keskellä on betonilaatta, jonka koko on 1 x 1,2 metriä.
Rakennus 4 pisteessä x 3483456, y 7404175. Koko on 8 x 7 metriä ja pitkät sivut kulkevat idästä länteen. Seinien paikat erottuvat matalina 30 cm levyisinä maavalleina. Rakennus on ilmeisesti ollut navetta.
Rakennus 5 pisteessä x 3483448, y 7404158. Rakennuksesta erottuu heikosti osa turvevalliseinistä. Rakennuksen alkuerauksesta koosta ei enää saa selvää. Ilmeisesti paikalla on ollut turvekellari.
Kohteen rajaus
Kohde rajautuu havaittujen rakennelmien ylle.
Tulkinta
Hylätty maatila.
Lisätietoja

Toimenpiteet**Tarkastukset**

Tila: 3 Toteutettu Laji: 6 Suojeluarvojen tarkastus Tarkastusvuosi: 2012
 Tarkastuspvm: 12.9.2012 Tarkastaja: T. Karjalainen
 Kuvaus:

**Viranomais-
rekisterinro:**

Kunto: 2 Keskinertainen

Arvotus: 8 Muu suojeluarvo

Olotila: 2 Ei käytössä

**Kohteen
suojelu:** 9 Muu suojeluarvo

Selitys:

Selitys:

**Ympäristön
suojelu:**

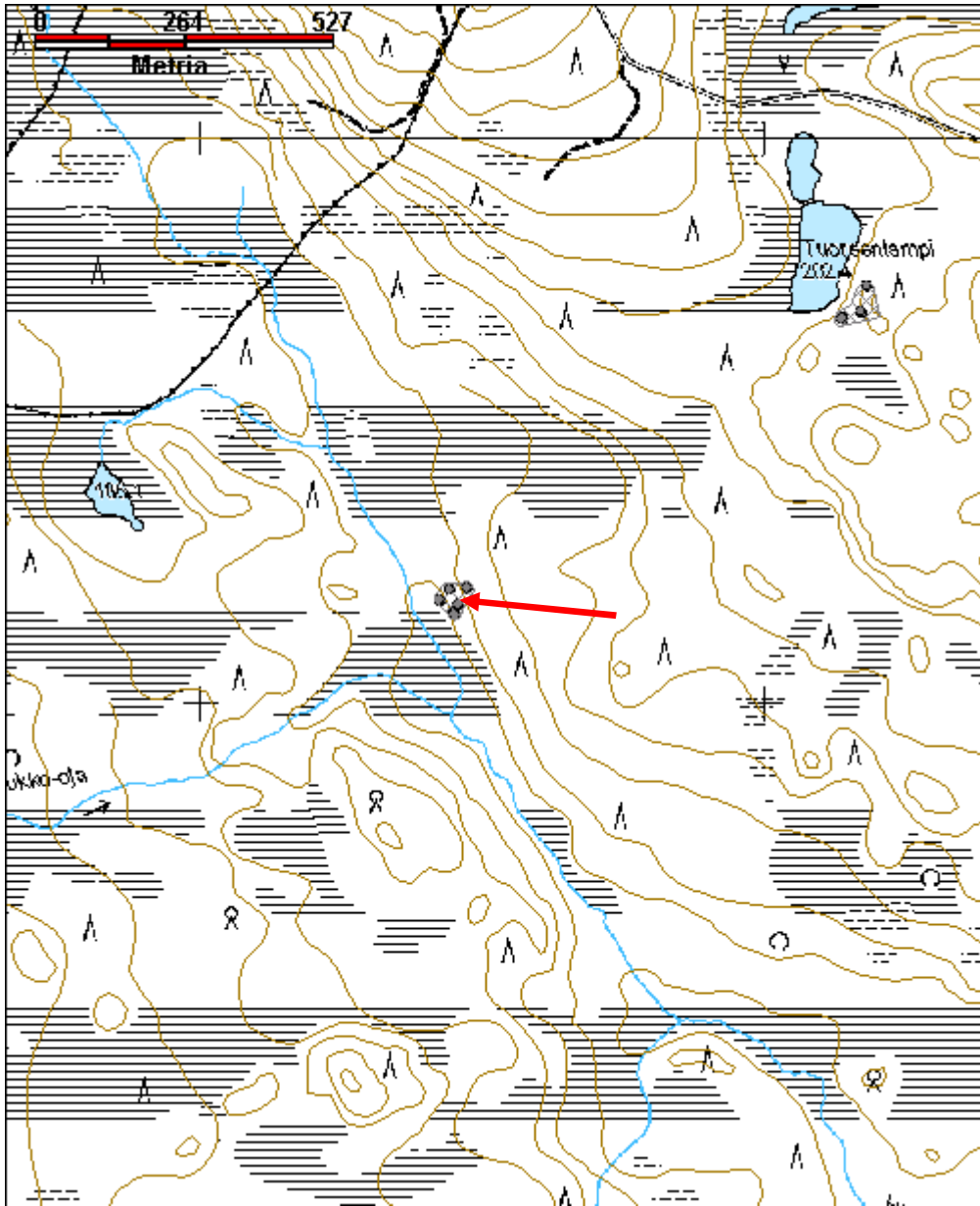
0 Ei määritelty **36718 Rovajärven ampuma-alue; HAT, H-3,MY, W,**

Selitys:



Rakennelma on ilmeisesti ollut maatilan päärakennus. Savupiippu on kaatunut pohjan päälle.

Kohdetyyppi:	1 Asuinpaikat	Copyright:	© <i>Metsähallitus</i> 2008 © <i>Maanmittauslaitos 1/MML/08</i>
Koordinaatit:	X 7404182, Y 3483449, Z 184	Mittakaava:	1:10000



Terva-aapa kämppä jäännös

MH-tunnus: 152890

Kohdetyyppi:	1 Asuinpaikat	Haltija:	181 Metsätalous Länsi-Lappi
Ajoitus:	7116 Uusi aika	Ylläpitäjä:	181 Metsätalous Länsi-Lappi
Rakentamisvuosi:		Kunta:	698 Rovaniemi
Lukumäärä:	2		

Koordinaattiselitys:		Geometria tuotettu:	4 Gps-mittaus, korjaamaton
Koordinaatit:	X 7395611, Y 3468299, Z 136	Löydöt:	

Taustatiedot
sutigis
Ympäristön kuvaus
Kohde sijaitsee kivisen kankaan alareunassa, jonka länsipuolella on suo. Kämpän länsipuolella on 30 x 40 metrin kokoinen aukea, joka on pihaniitty.
Kohteen kuvaus
Pisteessä x 3468299, y 7395611 on 8 x 12 metrin kokoinen rakennuksenpohja, jonka pitkät sivut kulkevat pohjoisesta etelään. Koilliskulmassa, lounaiskulmassa ja luoteiskulmissa on kiviunin rauniot, jotka ovat 1 x 1,5 metrin kokoisia ja 0,5 m korkeita. Lounaisrauniossa on myös punatiiliä. Seinät erottuvat heikosti turvevalleina ja päällä kasvaa 30 cm halkaisijaltaan olevia mäntyjä. Paikalla on peltiastioita ja tynnyreitä.
Rakennus 2 on kellari pisteessä x 3468308, y 7395608. Koko on 5,5 x 4,5 metriä ja syvyys 2 metriä. Rakennelmassa on metrin turvevalliseinät ja ovi länteen. päällä kasvaa nuoria mäntyjä. Ovessa on rautasaranat ja lautaiset pielet. Rakennus ei ilmeisesti ole kovin vanha.
Kohteen rajaus
Kohde rajautuu aluemaisesti rakennuksista mitattujen gps pisteiden ylle.
Tulkinta
Metsätyökämpä ja siihen liittyvä kellari.
Lisätietoja

Toimenpiteet

Tarkastukset
Tila: 3 Toteutettu Laji: 6 Suojeluarvojen tarkastus Tarkastusvuosi: 2012
Tarkastuspvm: 12.9.2012 Tarkastaja: T. Karjalainen
Kuvaus:

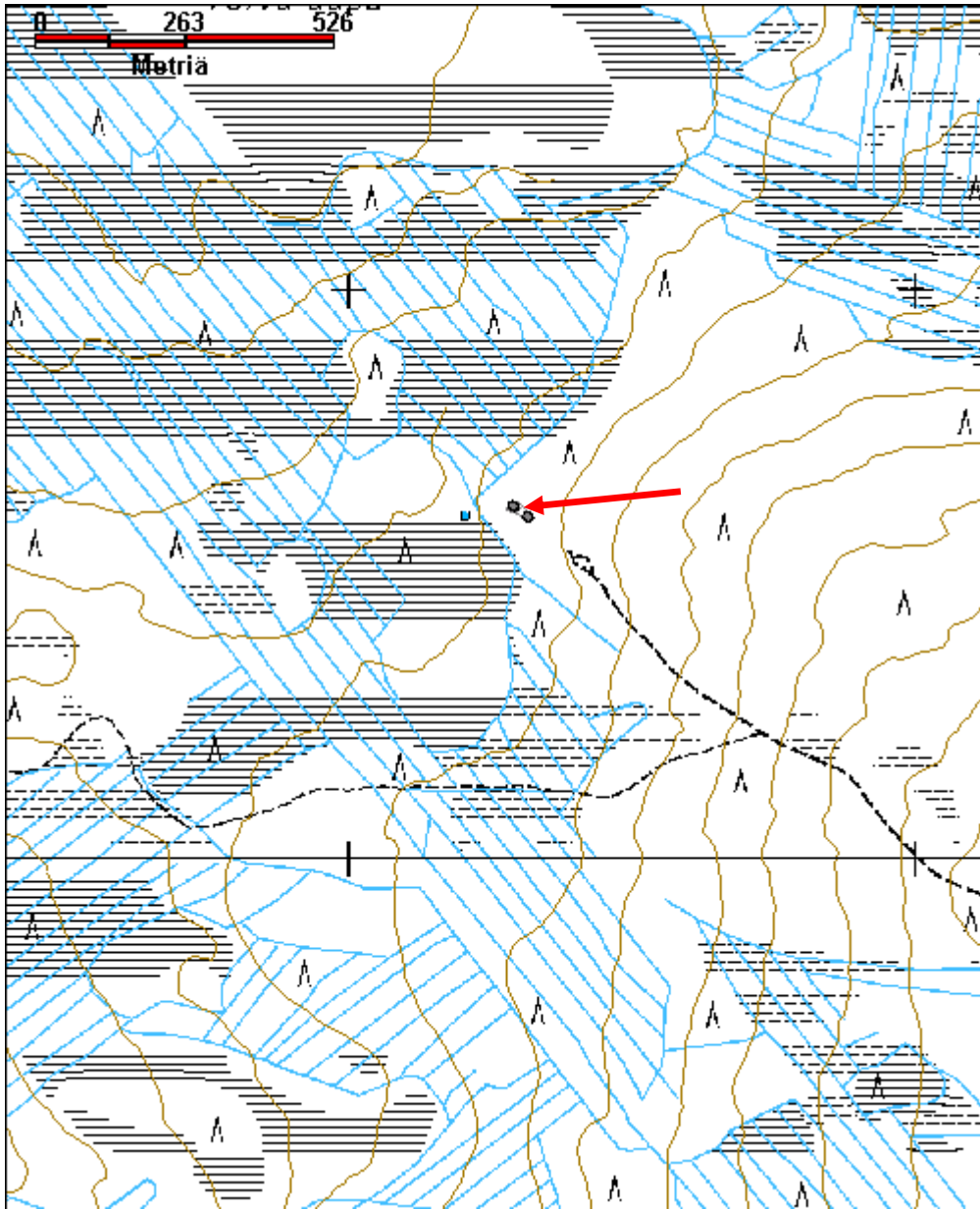
Viranomais-	Kunto: 3 Huono
--------------------	-----------------------

rekisterinro:		Olotila: 2 Ei käytössä
Arvotus:	8 Muu suojeluarvo	Kohteen suojelu: 9 Muu suojeluarvo
Selitys:		Selitys:
Ympäristön suojelu:	0 Ei määritelty 36699 Rovajärven ampuma-alue; S, M-1,M-2,MY, W,	
Selitys:		



Rakennuksesta on jäljellä kaminoita ja turvevalli pihakentän reunassa.

Kohdetyyppi:	1 Asuinpaikat	Copyright:	© <i>Metsähallitus 2008</i> © <i>Maanmittauslaitos 1/MML/08</i>
Koordinaatit:	X 7395611, Y 3468299, Z 136	Mittakaava:	1:10000



Puukkovaara kämppä jäännös	MH-tunnus: 152892
-----------------------------------	--------------------------

Kohdetyyppi:	1 Asuinpaikat	Haltija:	181 Metsätalous Länsi-Lappi
Ajoitus:	7116 Uusi aika	Ylläpitäjä:	181 Metsätalous Länsi-Lappi
Rakentamisvuosi:		Kunta:	698 Rovaniemi
Lukumäärä:	1		

Koordinaattiselitys:	Geometria tuotettu: 4 Gps-mittaus, korjaamaton
Koordinaatit: X 7418159, Y 3458835, Z 191	Löydöt:

Taustatiedot

sutigis

Ympäristön kuvaus

Paikalla on kuiva mäntykangasmetsä hiekkamaalla. Kohteen pohjois- ja itäpuolelta kulkee hiekkatiet 40 m päässä kohteesta. Etelässä on suo 30 metrin etäisyydellä.

Kohteen kuvaus

Paikalla on kämpän raunio, jonka koko on 5 x 11 metriä. Pitkä sivu kulkee idästä länteen. Kämpän keskellä on lyhyiden sivujen suuntaisesti väliseinä. Seinän hirsistä on paikoin 4 hirsikertaa jäljellä. Hirret on sahalla katkottu ja molemmin puolin salvattu. Itähuoneen pohjoisseinän keskellä on oviaukko ja länsihuoneen eteläseinän keskellä toinen. Katto on kirveellä veistetyistä laudoista. Länsihuoneen keskellä on kaminan jäännökset. Hirsissä on tehdasnauloja. Päällä kasvaa koivuja ja kuusia, jotka saa poistaa.

Kohteen rajaus

Kohde rajautuu pistemäisesti kämpän keskeltä mitattuun gps pisteeseen.

Tulkinta

Metsätyökämpä

Lisätietoja***Toimenpiteet******Tarkastukset***

Tila: 3 Toteutettu Laji: 6 Suojeluarvojen tarkastus Tarkastusvuosi: 2012
 Tarkastuspvm: 13.9.2012 Tarkastaja: T. Karjalainen
 Kuvaus:

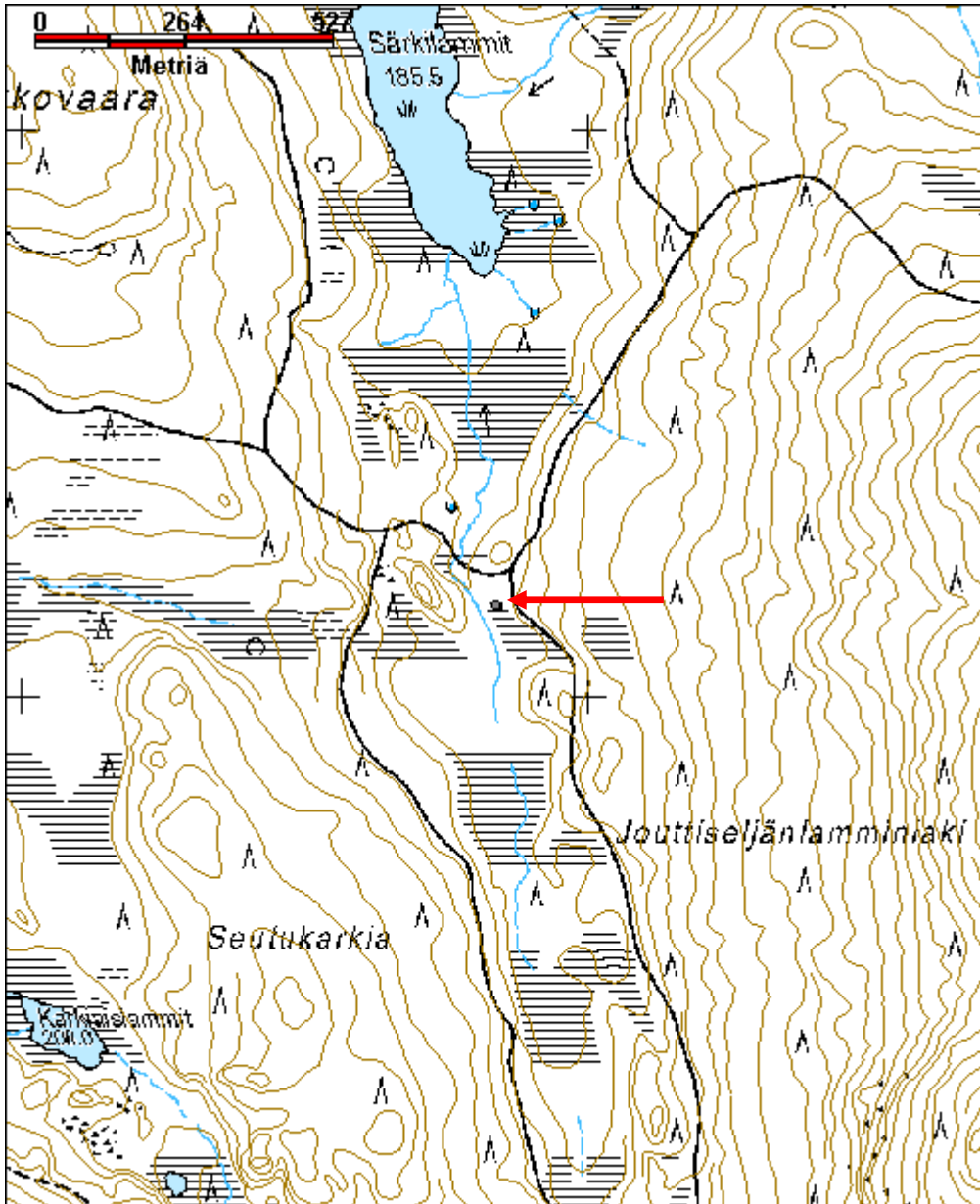
Viranomaisrekisterinro:	Kunto: 2 Keskinkertainen
	Olotila: 2 Ei käytössä

Arvotus:	8 Muu suojeluarvo	Kohteen suojelu:	9 Muu suojeluarvo
Selitys:		Selitys:	
Ympäristön suojelu:	0 Ei määritelty		
Selitys:			



Kämpän hirsirakenteen jäännöksiä.

Kohdetyyppi:	1 Asuinpaikat	Copyright:	© Metsähallitus 2008 © Maanmittauslaitos 1/MML/08
Koordinaatit:	X 7418159, Y 3458835, Z 191	Mittakaava:	1:10000



Lylyvuoma kämppä jäännös

MH-tunnus: 152896

Kohdetyyppi:	1 Asuinpaikat	Haltija:	181 Metsätalous Länsi-Lappi
Ajoitus:	7116 Uusi aika	Ylläpitäjä:	181 Metsätalous Länsi-Lappi
Rakentamisvuosi:		Kunta:	698 Rovaniemi
Lukumäärä:	3		

Koordinaattiselitys:		Geometria tuotettu:	4 Gps-mittaus, korjaamaton
Koordinaatit:	X 7415548, Y 3462706, Z 219	Löydöt:	

Taustatiedot

sutigis

Ympäristön kuvaus

Kohde sijaitsee vaaran alarinteessä. Paikalla on moreenikangas, jolla kasvaa mäntyjä. Länsipuolella 10 metri päässä kulkee tie ja sen länsipuolella on suo, jossa on pelto.

Kohteen kuvaus

Kämpä 1 jäännös sijaitsee pisteessä x 3462706, y 7415548. Paikalla on 8 x 14 metrin kokoinen kämpän raunio, jonka seinät kulkevat koillisesta lounaaseen. Länsiseinällä on kaksi kiviunina, pohjoisempi on kooltaan 4 x 2 x 1,5 metriä ja eteläisempi 2 x 1,5 x 1 metriä. Raunioiden väli on 3 metriä. Seinät ovat kadonneet siinä määrin, että niitä on vaikea erottaa. Seinät näkyvät matalana turvevallina ja lattian alassa on metrin pituisia kuoppia. Rakennelmasta itään ylärinteeseen 10 metriä on kaksi 2 x 3 metrin kokoista kuoppaa, jotka ovat metrin syviä. Rakennelmien päällä kasvaa suuria mäntyjä, jotka pitää poistaa.

Rakennus 2 sijaitsee pisteessä x 3462688, y 7415544. Koko on 7 x 13 metriä., rakennus on samansuuntainen kuin päärakennus. Rakennusten välistä kulkee tie. Paikalla on maatuneita hirsiiä ja niiden nurkkasalvoksia. Ilmeisesti rakennelma on ollut talli. Päällä kasvaa kuusimetsä ja vieressä on suon reuna.

Rakennus 3 on kivikasa pisteessä x 3462721, y 7415569. Paikalla on enää 3 x 2 x 1 metrin kokoinen uunin raunio. Raunio on rakennuksen luoteiskulmassa. Paikalla on ollut 13 x 6 metrin rakennus, joka on ollut samansuuntainen kuin kaksi edellä kuvattua rakennusta. Tiehen rakennuksesta on matkaa 5 metriä. Päällä kasvaa mäntyjä harvakseltaan.

Kohteen rajaus

Kohde rajautuu aluemaisesti rakennusten jäännöksistä mitattujen gps pisteiden ylle.

Tulkinta

Metsätyökämpän tai pienen tilan rakennusten jäännökset.

Lisätietoja

Toimenpiteet

Tarkastukset

Tila: 3 Toteutettu Laji: 6 Suojeluarvojen tarkastus Tarkastusvuosi: 2012
 Tarkastuspvm: 13.9.2012 Tarkastaja: T. Karjalainen
 Kuvaus:

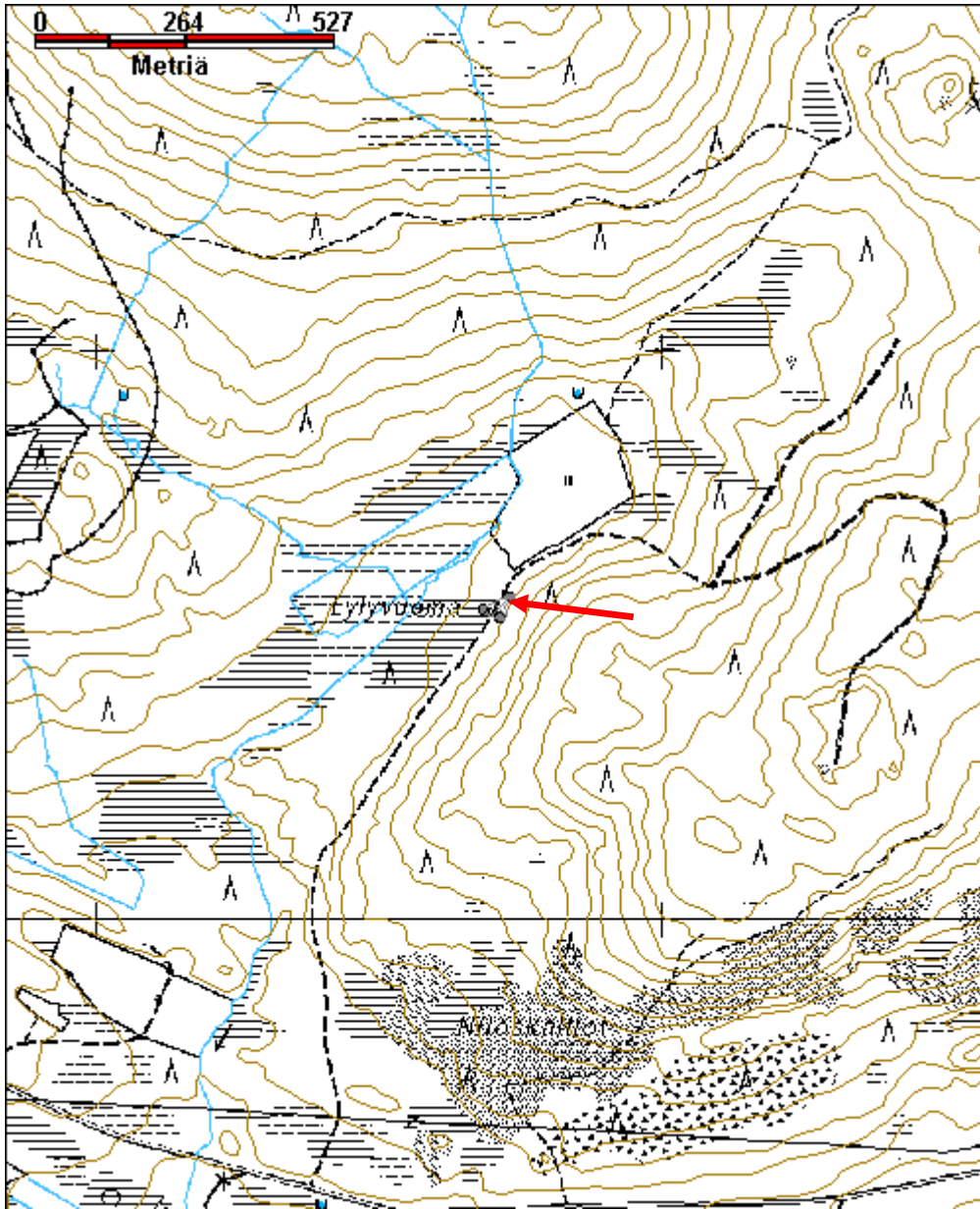
**Viranomais-
rekisterinro:****Kunto:** 2 Keskinertainen**Olotila:** 2 Ei käytössä**Arvotus:** 8 Muu suojeluarvo**Kohteen
suojelu:** 9 Muu suojeluarvo**Selitys:****Selitys:****Ympäristön
suojelu:**

0 Ei määritelty

Selitys:

Rakennuksesta on jäljellä maakuoppia ja uunin kiviraunio. Kuopista on otettu maata perustuksiin.

Kohdetyyppi:	1 Asuinpaikat	Copyright:	© <i>Metsähallitus 2008</i> © <i>Maanmittauslaitos 1/MML/08</i>
Koordinaatit:	X 7415548, Y 3462706, Z 219	Mittakaava:	1:10000



Mukkajoki 1 kämpä jäännös	MH-tunnus: 152912
----------------------------------	--------------------------

Kohdetyyppi:	1 Asuinpaikat	Haltija:	181 Metsätalous Länsi-Lappi
Ajoitus:	7116 Uusi aika	Ylläpitäjä:	181 Metsätalous Länsi-Lappi
Rakentamisvuosi:		Kunta:	698 Rovaniemi
Lukumäärä:	4		

Koordinaattiselitys:	Geometria tuotettu:
Koordinaatit:	4 Gps-mittaus, korjaamaton
X 7422489, Y 3471452, Z 172	Löydöt:

Taustatiedot

sutigis

Ympäristön kuvaus

Kohteen alueella on hiekkakangas vaaran alla ja suo on 30 metrin päässä pohjoisessa. Paikalla kasvaa mäntymetsä.

Kohteen kuvaus

Pisteessä x 3471436, y 7422477 on rakennuksen jäännös, jonka koko on 7 x 9 metriä. Pitkät sivut kulkevat idästä länteen. Hirret on kirveellä ja sahalla katkottu ja molemmin puolin salvattu. Rakennelman länsipuolella 3 metrin päässä on samansuuntainen ja samanlainen rakennuksen jäännös 2, jonka koko on 5 x 6 metriä. Rakennelmat ovat samanlaisista hirsistä rakennettu ja katto on kirveellä veistetyistä kelleksistä. Riiveenä on kunttaa. Rakennelman leteläseinällä, lounaiskulmassa on 70 cm leveä luukku, joka on mahdollisesti navetan sontaluukku.

Rakennelmien päällä kasvaa muutama mänty ja kuusi. Rakennusjäännösten välille jää vain kapea kuja ja niitä on voinut yhdistää katto. Rakennukset ovat osittain tuhoutuneet maansiirtokoneen puskuista.

Rakennuksen 3 jäännös sijaitsee pisteessä x 3471474, y 742504. Rakennus on 18 x 10 metrin kokoinen, pitkät sivut kulkevat idästä länteen. Rakennelman paikka erottuu nurkkakivistä ja seinien paikoilla on lahonneita hirsiiä ja maavallia. Päällä kasvaa kuusikko.

Rakennelma 4 sijaitsee pisteessä x 3471436, y 74496. Rakennelma on ollut 6 x 6 metrin kokoinen rakennus, joka on luultavasti ollut sauna. Luodekulmassa on 1 x 1 x 1 metrin kokoinen kivikiuas ja seinistä on yksi salvos ja turvepenkit jäljellä. Seinät kulkevat pääilmansuuntiin. Rakennuksen koillisnurkan ulkopuolella on kaksi pientä kivirauniota, joiden merkitys on epäselvä. Hirret on sahalla katkottuja ja päällä kasvaa koivuja ja kuusia.

Kohteen rajaus

Kohde rajautuu aluemaisesti rakennelmista mitattujen gps pisteiden ylle.

Tulkinta

Metsätyökämpän ja sen sivurakennusten rauniot.

Lisätietoja

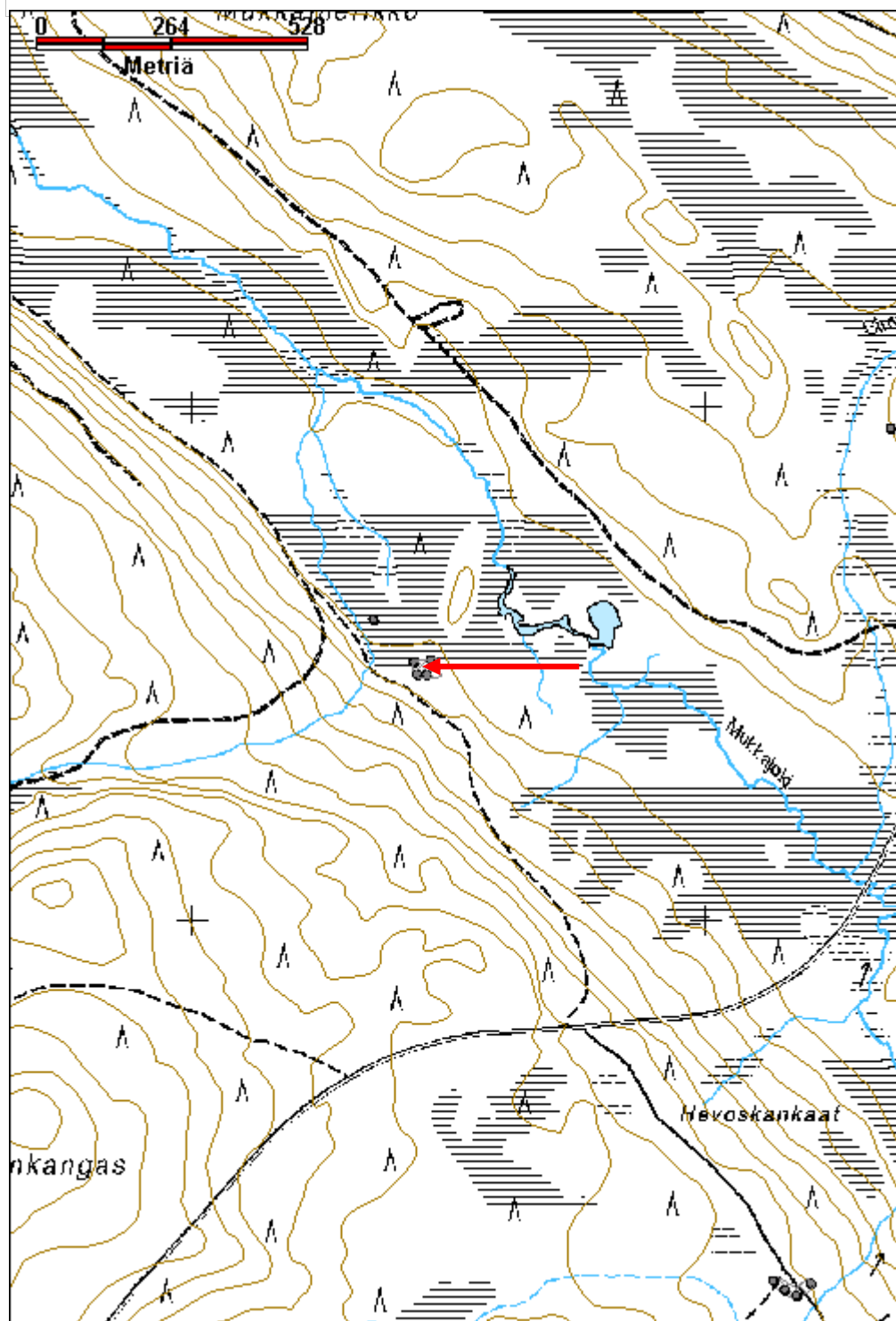
Toimenpiteet**Tarkastukset**

Tila: 3 Toteutettu Laji: 6 Suojeluarvojen tarkastus Tarkastusvuosi: 2012
 Tarkastuspvm: 13.9.2012 Tarkastaja: T. Karjalainen
 Kuvaus:

**Viranomais-
rekisterinro:****Kunto:** 2 Kesinkertainen**Arvotus:** 8 Muu suojeluarvo**Olotila:** 2 Ei käytössä**Kohteen
suojelu:** 9 Muu suojeluarvo**Selitys:****Selitys:****Ympäristön
suojelu:**0 Ei määritelty **36697 Rovajärven ampuma-alue; M-1,M-2,MY, W,****Selitys:**

Rakennuksen 2 seinässä on aukko, joka on ilmeisesti navetan sontaluukku.

Kohdetyyppi:	1 Asuinpaikat	Copyright:	© <i>Metsähallitus 2008</i> © <i>Maanmittauslaitos 1/MML/08</i>
Koordinaatit:	X 7422489, Y 3471452, Z 172	Mittakaava:	1:10000



Pyöriä-Utsakka kämppä jäännös	MH-tunnus: 152914
--------------------------------------	--------------------------

Kohdetyyppi:	1 Asuinpaikat	Haltija:	181 Metsätalous Länsi-Lappi
Ajoitus:	7116 Uusi aika	Ylläpitäjä:	181 Metsätalous Länsi-Lappi
Rakentamisvuosi:		Kunta:	698 Rovaniemi
Lukumäärä:	1		

Koordinaattiselitys:	Geometria tuotettu:
Koordinaatit:	Löydöt:
X 7423794, Y 3476462, Z 198	4 Gps-mittaus, korjaamaton

Taustatiedot

sutigis

Ympäristön kuvaus

Kohde sijaitsee Pyöreän Utsakan etelärannalla 30 metrin etäisyydellä rannasta. Paikalla kasvaa sekametsä hiekkakankaalla.

Kohteen kuvaus

Paikalla on 20 x 8 metrin kokoisen kämpän pohja, jonka pitkät sivut kulkevat pohjoisesta etelään rannan suuntaisesti. Koillisnurkassa 2 x 2 x 1 metrin kokoinen kiviraunio ja rakennuksen luodekulmassa on samanlainen. Kämpän järvenpuolisissa nurkissa on ollut suuret luonnonkivistä ladotut uunit. Kämpä on jaettu kahdella väliseinällä ja päätyhuoneet ovat yhtä suuret, mutta pienemmät kuin keskihuone, joka on 8 metriä pitkä. Kämpän nurkissa on kirveellä ja sahalla katkotut hirret, jotka ovat salvattu molemmin puolin. Päällä kasvaa kuusimetsä ja pari koivua, jotka pitää poistaa. Rakennus on ollut vanhaa 1900 -luvun alun kämppätyyppiä. Suurimmaksi osaksi seinät erottuvat puolen metrin korkuisena turvevallina. Rakennuksen raunion päällä on kirveellä veistettyjä kattolautoja.

Kohteen rajaus

Kohde rajautuu aluemaisesti kämpän alueelle mitattuun gps mittaukseen.

Tulkinta

Metsätyökämpän raunio.

Lisätietoja**Toimenpiteet****Tarkastukset**

Tila: 3 Toteutettu Laji: 6 Suojeluarvojen tarkastus Tarkastusvuosi: 2012
Tarkastuspvm: 13.9.2012 Tarkastaja: T. Karjalainen
Kuvaus:

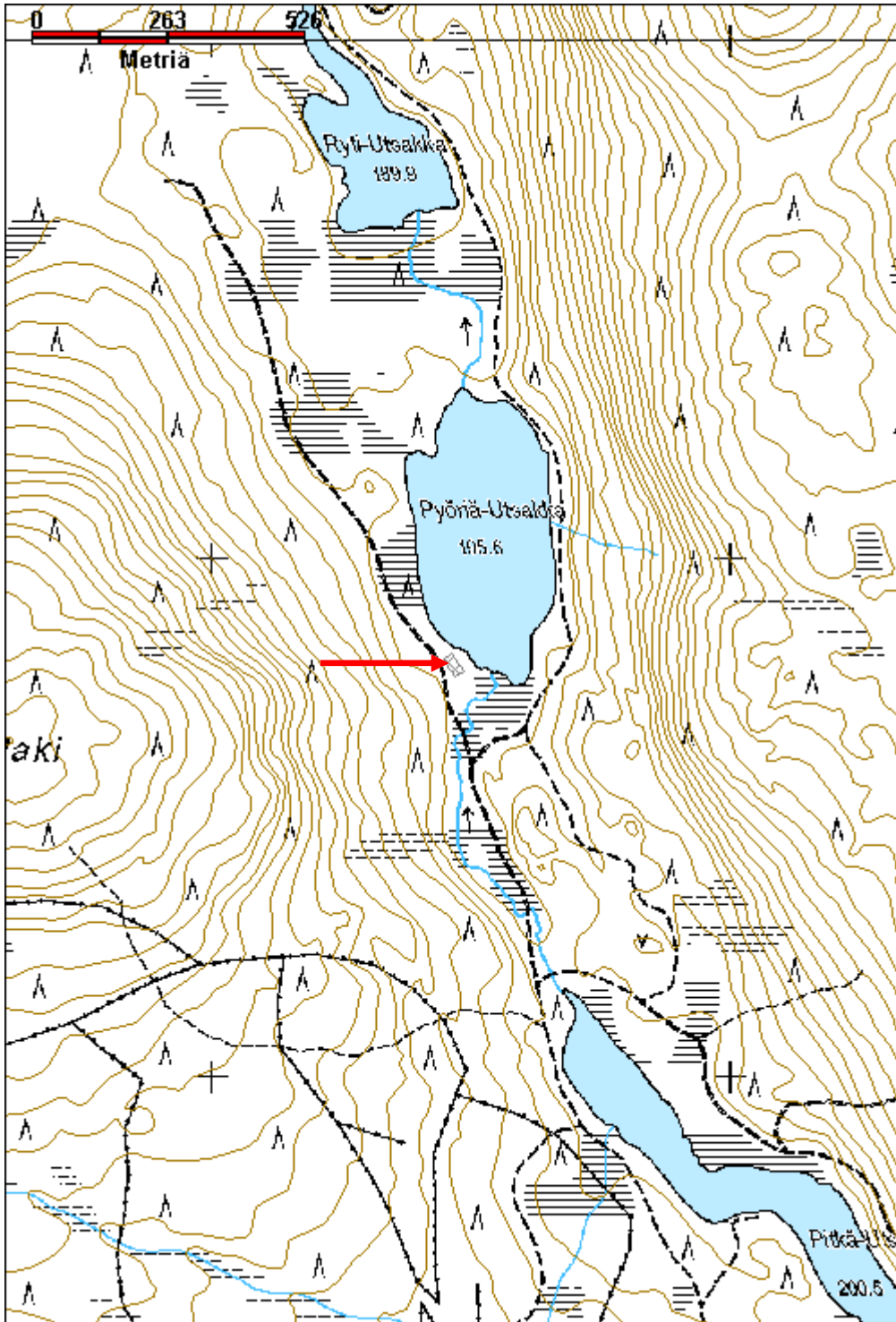
Viranomaisrekisterinro:	Kunto: 2 Keskinertainen
--------------------------------	--------------------------------

Arvotus:	8 Muu suojeluarvo	Olotila:	2 Ei käytössä
Selitys:		Kohteen suojelu:	9 Muu suojeluarvo
Ympäristön suojelu:	0 Ei määritelty 36741 Rovajärven ampuma-alue; HAT,		
Selitys:			



Rakennuksen uunin raunio.

Kohdetyyppi:	1 Asuinpaikat	Copyright:	© <i>Metsähallitus 2008</i> © <i>Maanmittauslaitos 1/MML/08</i>
Koordinaatit:	X 7423794, Y 3476462, Z 198	Mittakaava:	1:10000



Saittapenger kämpppä jäännös	MH-tunnus: 152919
-------------------------------------	--------------------------

Kohdetyyppi:	1 Asuinpaikat	Haltija:	181 Metsätalous Länsi-Lappi
Ajoitus:	7116 Uusi aika	Ylläpitäjä:	181 Metsätalous Länsi-Lappi
Rakentamisvuosi:		Kunta:	698 Rovaniemi
Lukumäärä:	3		

Koordinaattiselitys:	Geometria tuotettu:
Koordinaatit:	Löydöt:
X 7433033, Y 3442877, Z 156	4 Gps-mittaus, korjaamaton

Taustatiedot

Vanhat kartat

Ympäristön kuvaus

Kohde sijaitsee Meltausjoen länsirannalla 30 metrin etäisyydellä rannasta. Paikalla kasvaa sekametsä moreenikummulla.

Kohteen kuvaus

Paikalla on 9 x 5,5 metrin kokoinen rakennuksen pohja pisteessä x 3442878, y 7433047. Pitkät sivut kulkevat pohjoisesta etelään. Rakennuksen sija erottuu suorakaiteen muotoisena 30 cm korkeana maapenkereenä, jonka reunoilla on sokkelikiviä. keskellä on metrin pituinen pituussuunnassa kulkeva puinen kouru. Päällä kasvaa koivuntaimia ja ympärillä on sammalpiha. Rakennuksesta 25 metriä pohjoiseen sijaitsee rakennus 2.

Rakennuksen jäännös 2 sijaitsee pisteessä x 3442874, y 7433050. Paikalla on 4 x 4 metrin kokoinen rakennuksen pohja, jonka seinät erottuvat metrin levyisenä ja 50 cm korkeana maavallina. Seinät kulkevat pääilmansuuntiin. Oviaukko on etelään, ensimmäistä rakennusta kohden. Lounaiskulmassa on 1 x 1 x 1 metrin kokoinen uuninkiviraunio. Päällä kasvaa koivutaimikko. Rakennusten välillä on uusia tulisijoja, joissa on luultavasti rakennuksista otettuja punatiiliä.

Rakennuksen jäännös 3 on kellari ja se sijaitsee pisteessä x 344896, y 7433016. Joen rantatörmässä on 3 x 2,5 metrin kokoinen maakellari, joka on 1,5 metriä syvä. Oviaukko on joelle päin. päällä kasvaa mäntyjä. Katto on romahtanut ja sen kurkihirsit kulkee joelle päin ja siinä on nauvoja. Seinissä on ollut maavallin sisäpuolella puurakenteet.

Kohteen rajaus

Kohde rajautuu aluemaisesti rakennelmista mitattujen gps pisteiden ylle.

Tulkinta

Kämpä, joka on ilmeisesti tehty kalastajien majapaikaksi.

Lisätietoja**Toimenpiteet**

Tarkastukset

Tila: 3 Toteutettu Laji: 6 Suojeluarvojen tarkastus Tarkastusvuosi: 2012

Tarkastuspvm: 14.9.2012 Tarkastaja: T. Karjalainen

Kuvaus:

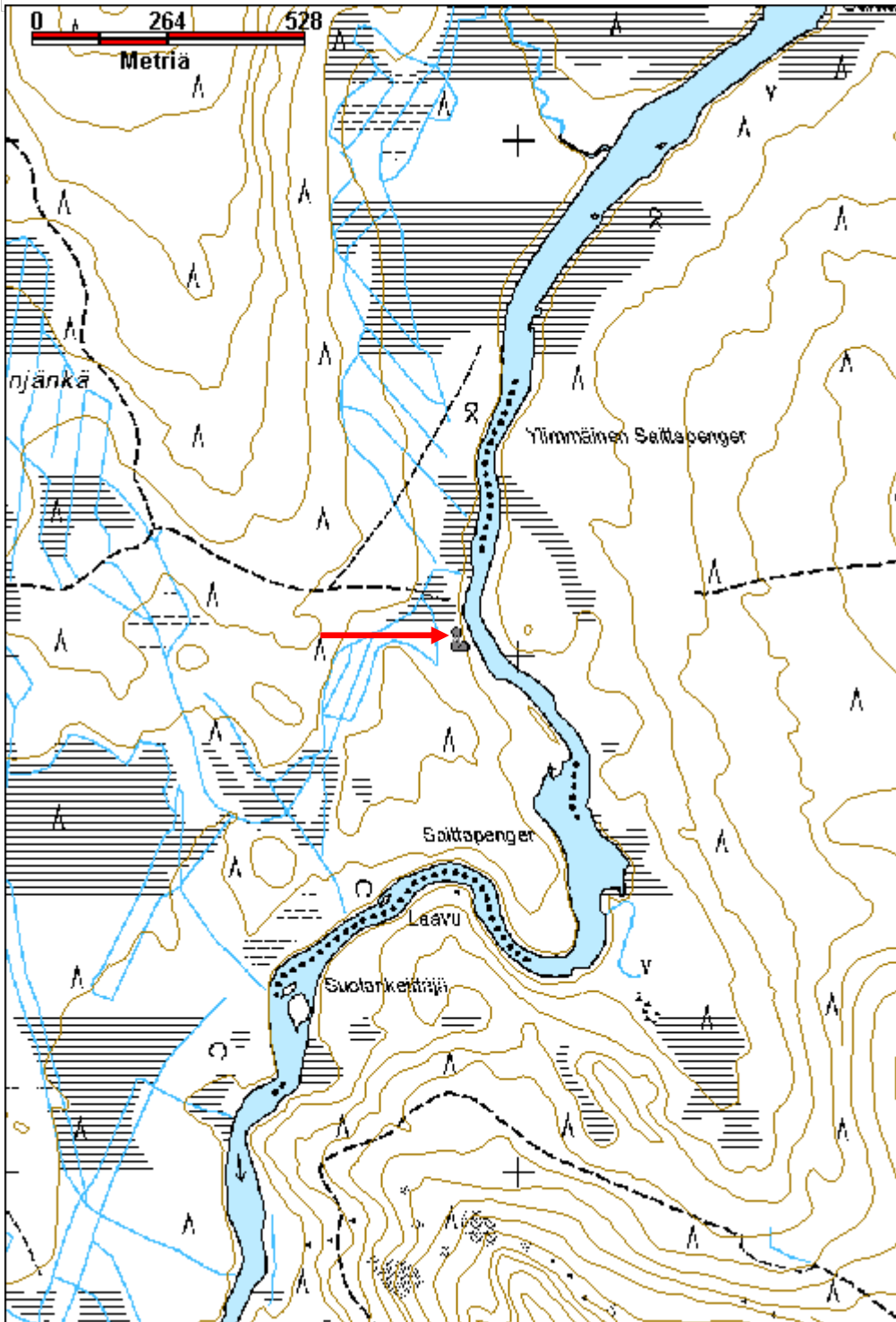
**Viranomais-
rekisterinro:****Kunto:** 3 Huono**Olotila:** 2 Ei käytössä**Arvotus:** 99 Ei suojeluarvoa**Kohteen
suojelu:** 99 Ei suojeluarvoa**Selitys:****Selitys:****Ympäristön
suojelu:**

0 Ei määritelty

Selitys:

Rakennuksen 1 pohja erottuu turvevallina koivun taimien alla.

Kohdetyyppi:	1 Asuinpaikat	Copyright:	© Metsähallitus 2008 © Maanmittauslaitos 1/MML/08
Koordinaatit:	X 7433033, Y 3442877, Z 156	Mittakaava:	1:10000



Purnu 1 kämpä jäännös

MH-tunnus: 153120

Kohdetyyppi:	1 Asuinpaikat	Haltija:	181 Metsätalous Länsi-Lappi
Ajoitus:	7116 Uusi aika	Ylläpitäjä:	181 Metsätalous Länsi-Lappi
Rakentamisvuosi:		Kunta:	698 Rovaniemi
Lukumäärä:	3		

Koordinaattiselitys:		Geometria tuotettu:	4 Gps-mittaus, korjaamaton
Koordinaatit:	X 7433978, Y 3440561, Z 186	Löydöt:	

<i>Taustatiedot</i>
vanha kartta
<i>Ympäristön kuvaus</i>
Tasainen moreenikangas, jossa kasvaa mäntymetsä.
<i>Kohteen kuvaus</i>
Kämpä jäännös 1 sijaitsee pisteessä x3440550, y 7433987. Paikalla on 6,5 x 6,5 metrin kokoinen kämpän raunio, jonka seinät kulkevat päälmansuuntiin. Kämpässä on ollut pelkkahirsiseinä, joissa on nurkissa molemminpuolinen neliösalvaus. Katto on sahalautoista naulattu ja edelleen näkyvissä kehikon päällä. Keskellä on ollut puolitynnyrikamina kulmarautajaloilla.
Kämpän jäännös 2 sijaitsee pisteessä x 3440582, y 7433965. Kohteessa on kämpän raunio, jonka koko on 10 x 5,5 metriä. Seinät kulkevat väli-ilman suuntiin ja pohjoisnurkassa on 2 x 2 x 70 cm uunin raunio. Hirret on molemmin puolin salvottu ja katkottu sahalla ja kirveellä. Kaakkoisseinässä on viisi hirsikertaa jäljellä ja seinän keskellä on toisessa ja kolmannessa hirsikerrassa 70 cm leveä ja 30 cm korkea aukko. Tässä kaakkoisnurkassa on 5 x 3 metrin kokoinen huone. ja rakennus on ilmeisesti Ln muotoinen tai vanhan rakennuksen hirsistä on koottu myöhemmin pienempi kämpä tai räkkäsuoja. Päällä kasvaa kuusia ja koivuja jotka poistettava.
Kämpä 3 sijaitsee rauniosta 1 noin 10 metriä länteen, pisteessä x3440539, y 7433992. Kämpä on nuorempi, pystyssä oleva uusi rakennus, jossa on lautaseinät, punatiilipiippu ja punaisesta huovasta harjakatto. Ovi on itäseinällä vanhaan kämppään päin. Kämpä on merkitty peruskarttaan suorakaiteen muotoisena rakennuksena ja se on edelleen käytössä.
<i>Kohteen rajaus</i>
Kohde rajautuu aluemaisesti gps paikannuksella mitattujen rakenteiden ylle.
<i>Tulkinta</i>
Porokämpän rauniot
<i>Lisätietoja</i>

<i>Toimenpiteet</i>

Tarkastukset

Tila: 3 Toteutettu Laji: 6 Suojeluarvojen tarkastus Tarkastusvuosi: 2012

Tarkastuspvm: 14.9.2012 Tarkastaja: T. Karjalainen

Kuvaus:

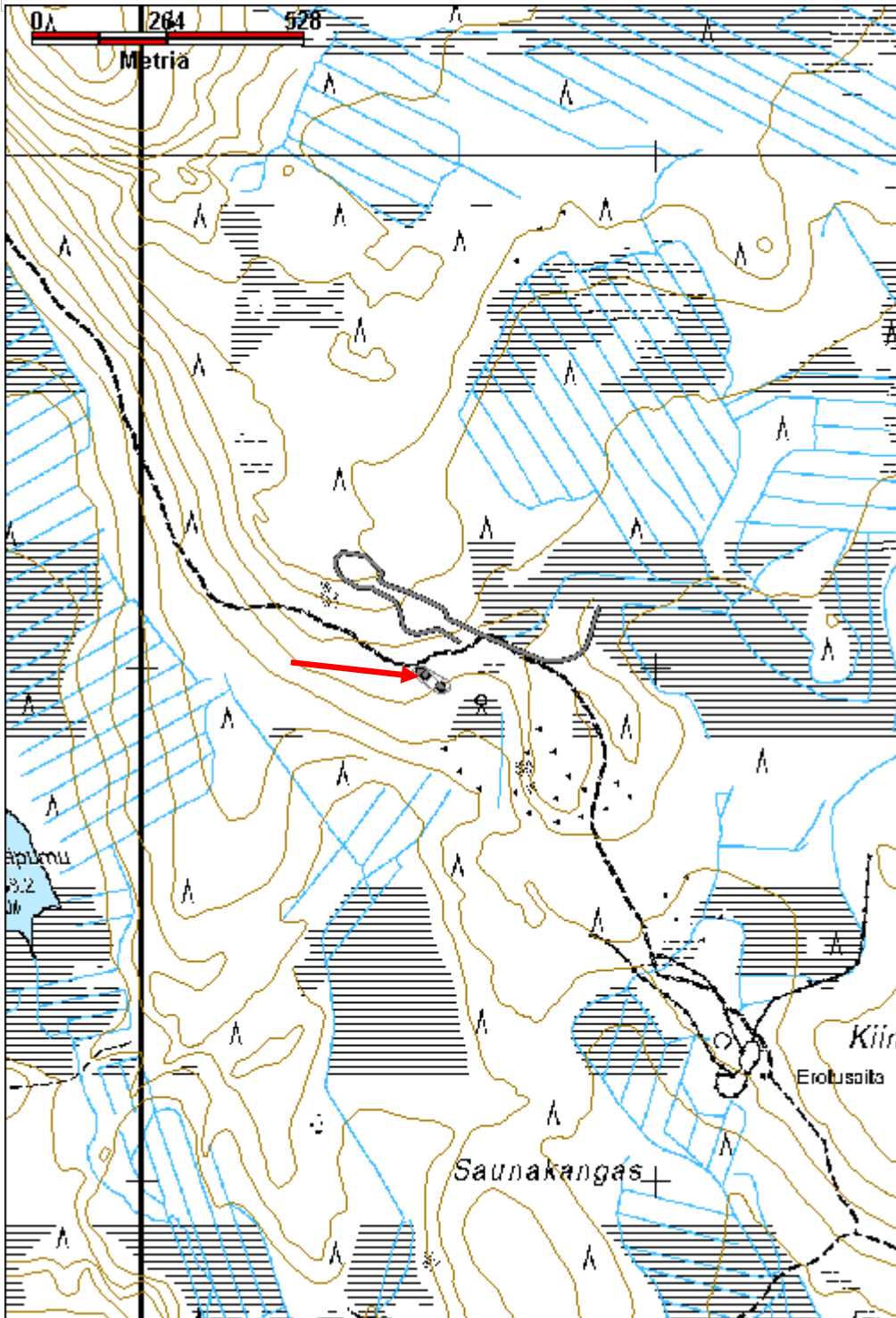
**Viranomais-
rekisterinro:****Kunto:** 2 Keskinertainen**Olotila:** 2 Ei käytössä**Arvotus:** 8 Muu suojeluarvo**Kohteen
suojaus:** 9 Muu suojeluarvo**Selitys:****Selitys:****Ympäristön
suojaus:**

0 Ei määritelty

Selitys:

Kämpän seinät ovat olleet hirsistä ja katto laudoista.

Kohdetyyppi:	1 Asuinpaikat	Copyright:	© <i>Metsähallitus</i> 2008 © <i>Maanmittauslaitos 1/MML/08</i>
Koordinaatit:	X 7433978, Y 3440561, Z 186	Mittakaava:	1:10000



Palo-Särkiselkä kämppä jäännös

MH-tunnus: 153127

Kohdetyyppi:	1 Asuinpaikat	Haltija:	181 Metsätalous Länsi-Lappi
Ajoitus:	7116 Uusi aika	Ylläpitäjä:	181 Metsätalous Länsi-Lappi
Rakentamivuosi:		Kunta:	698 Rovaniemi
Lukumäärä:	3		

Koordinaattiselitys:		Geometria tuotettu:	4 Gps-mittaus, korjaamaton
Koordinaatit:	X 7431497, Y 3437126, Z 166	Löydöt:	

<i>Taustatiedot</i>
sutigis
<i>Ympäristön kuvaus</i>
Suon reunassa sijaitseva mäntyhiekkakangas, joka kohoaa etelään, vaaran rinteeseen. Kämppien ja kellarin välistä kulkee hiekkatie.
<i>Kohteen kuvaus</i>
Pisteessä x 3437132, y 7431509 on 11 x 8 metrin kokoisen kämpän jäännös 1, joka erottuu enää heikosti matalana seinän paikoilla olevina turvevalleina ja lattian alueella olevina metrin pituisina painanteina. Pitkät sivut kulkevat idästä länteen.
Kämpä jäännös 2 sijaitsee pisteessä x 3437149, y 7431530. Rakennuksesta on jäljellä vain 2 x 1,5 x 1 metrin kokoinen uunin raunio. Rakennus on jo hävinnyt ja luultavasti se on ollut sauna.
Rakennus 3 on kellarin jäännös pisteessä x 3437111, y 7431473. Rakennuksessa on 3 x 3 metrin pituiset vallit ja niiden sisällä puuhirsikehikko. Ovi on alarinteeseen suolle päin. Kellarin kuoppa on 2 metriä syvä ja rakennelman päällä kasvaa koivuja. Rakennukseen johtaa metrin pitkä eteiskäytävä, joka kulkee vallin läpi. Oven suuaukko on vielä näkyvässä.
<i>Kohteen rajaus</i>
Kohde rajautuu aluemaisesti rakennusten jäännöksistä mitattujen gps pisteiden ylle.
<i>Tulkinta</i>
Metsätyökämpän rauniot. Rakennukset on ilmeisesti purettu.
<i>Lisätietoja</i>
<i>Toimenpiteet</i>

<i>Tarkastukset</i>
Tila: 3 Toteutettu Laji: 6 Suojeluarvojen tarkastus Tarkastusvuosi: 2012
Tarkastuspvm: 14.9.2012 Tarkastaja: T. Karjalainen

Kuvaus:

**Viranomais-
rekisterinro:**

Kunto: 3 Huono

Arvotus: 99 Ei suojeluarvoa

Olotila: 2 Ei käytössä

**Kohteen
suojelu:** 99 Ei suojeluarvoa

Selitys:

Selitys:

**Ympäristön
suojelu:**

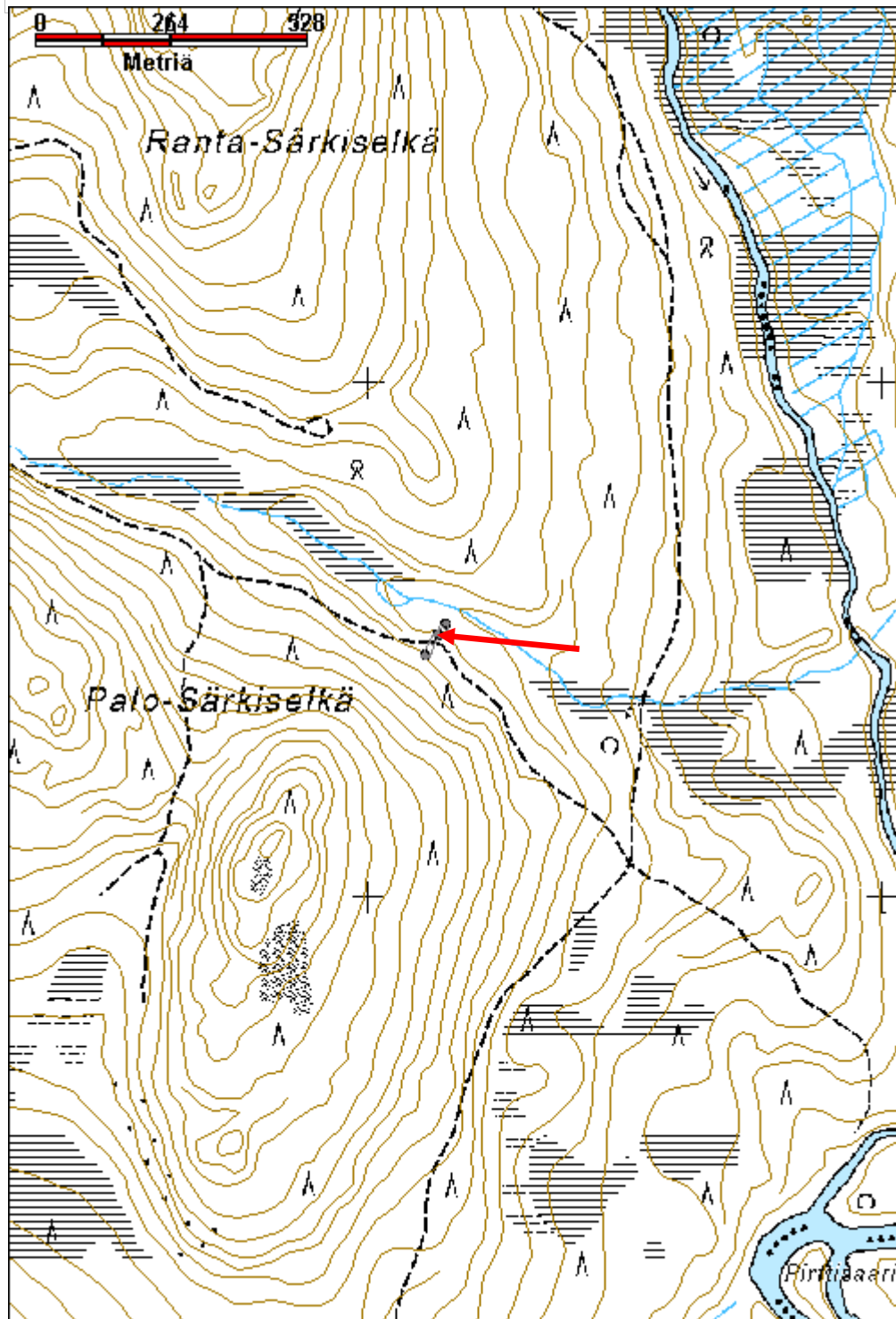
0 Ei määritelty

Selitys:



Kiviraunio on ilmeisesti kämpän saunan uuni.

Kohdetyyppi:	1 Asuinpaikat	Copyright:	© <i>Metsähallitus</i> 2008 © <i>Maanmittauslaitos 1/MML/08</i>
Koordinaatit:	X 7431497, Y 3437126, Z 166	Mittakaava:	1:10000



Iso Toramojärvi kämppä jäännös

MH-tunnus: 153133

Kohdetyyppi:	1 Asuinpaikat	Haltija:	181 Metsätalous Länsi-Lappi
Ajoitus:	7116 Uusi aika	Ylläpitäjä:	181 Metsätalous Länsi-Lappi
Rakentamisvuosi:		Kunta:	698 Rovaniemi
Lukumäärä:	2		

Koordinaattiselitys:		Geometria tuotettu:	4 Gps-mittaus, korjaamaton
Koordinaatit:	X 7404289, Y 3448875, Z 167	Löydöt:	

Taustatiedot

sutigis

Ympäristön kuvaus

Kohde sijaitsee Toramojärven itärannasta 40 metriä itään, rantaterassin päällä. Alueella on moreenimaa, jossa kasvaa sekametsä ja aluskasvillisuutena on puolukaturve.

Kohteen kuvaus

Paikalla on kaksi rakennuksen jäännöstä, joista 1 kohdepisteessä. Kämpä on koillis- lounas -suuntainen. Koko 14 x 5 metriä. Itäseinän keskellä on 1,5 x 1 metrin kokoinen uunin raunio, jonka päällä kasvaa koivu. uunin kohdalla on väliseinä. Kämpässä on pyöröhirret, jotka ovat sahalla ja kirveellä katkotut ja nurkissa molemmin puolin salvetut. Nurkissa hirret on veistetty neliön muotoon. Lounaiskulmassa on kuusi hirsikertaa jäljellä. Paikoin hirret ovat lahonneet turvevalleiksi. Seinien päällä on kattohirsiä.

Kämpän luoteiskulmasta luoteeseen on 5 x 7 m kokoinen rakennus, jonka luoteiskulmassa on 4 x 1 metrin kokoinen kiviraunio, joka on ilmeisesti ollut sauna. Hirret ovat lahonneet turvevalleiksi, jotka ovat metrin leveitä ja 70 cm korkeita. Päällä kasvaa koivuja ja kuusia molemmissa rakennuksissa, jotka saa poistaa.

Kohteen rajaus

Kohde rajautuu aluemaisesti kämppien kohdilta mitattujen gps pisteiden ylle.

Tulkinta

Metsätyökämpä ja sen yhteydessä ollut sauna.

Lisätietoja**Toimenpiteet****Tarkastukset**

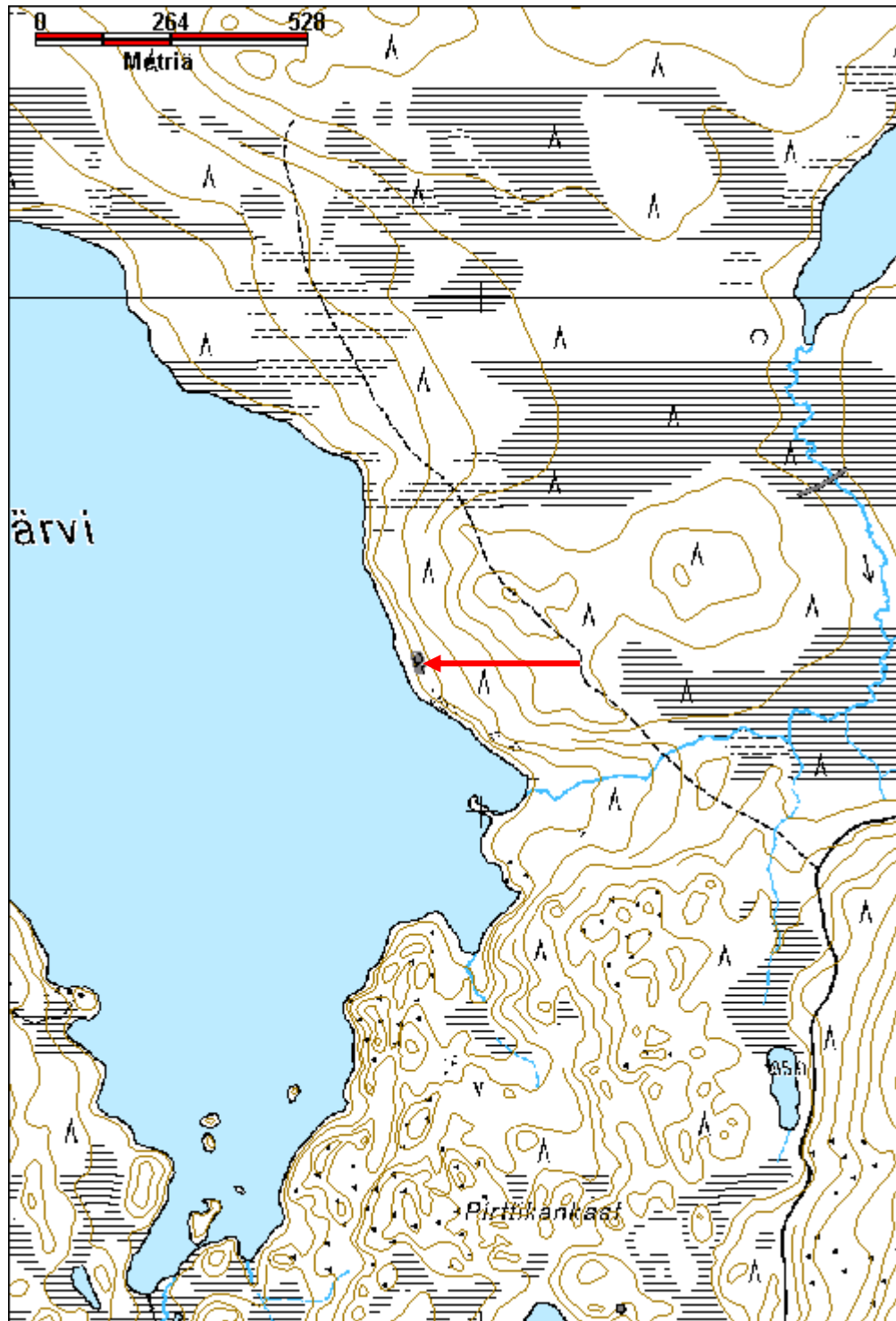
Tila: 3 Toteutettu Laji: 6 Suojeluarvojen tarkastus Tarkastusvuosi: 2012
Tarkastuspvm: 19.9.2012 Tarkastaja: T. Karjalainen
Kuvaus:

Viranomais- rekisterinro:		Kunto:	2 Keskinertainen
Arvotus:	8 Muu suojeluarvo	Olotila:	2 Ei käytössä
Selitys:		Kohteen suojaus:	9 Muu suojeluarvo
Selitys:		Selitys:	
Ympäristön suojaus:	0 Ei määritelty		
Selitys:			



Kämpän uunin raunio.

Kohdetyyppi:	1 Asuinpaikat	Copyright:	© <i>Metsähallitus 2008</i> © <i>Maanmittauslaitos 1/MML/08</i>
Koordinaatit:	X 7404289, Y 3448875, Z 167	Mittakaava:	1:10000



Hierinköselkä 2 kämppä jäännös

MH-tunnus: 153135

Kohdetyyppi:	1 Asuinpaikat	Haltija:	181 Metsätalous Länsi-Lappi
Ajoitus:	7116 Uusi aika	Ylläpitäjä:	181 Metsätalous Länsi-Lappi
Rakentamivuosi:		Kunta:	698 Rovaniemi
Lukumäärä:	1		

Koordinaattiselitys:		Geometria tuotettu:	4 Gps-mittaus, korjaamaton
Koordinaatit:	X 7401651, Y 3453143, Z 253	Löydöt:	

Taustatiedot

sutigis

Ympäristön kuvaus

Paikalla on juuri kaadettua lakimetsää, jossa on siemenpuita ja aluskasvillisuutena mustikkaa.

Kohteen kuvaus

Paikalla on 5 x 6 metrin kokoinen kämppä, jonka pitkä sivu kulkee lännestä itään. Ovi sijaitsee länsiseinän keskellä. Rakennelmasta on parhaimmillaan kuusi hirsikertaa jäljellä. Paikoin hirsiseinien päällä on kirveellä veistetyt laudat. Laudat ja hirret ovat kirveellä ja sahalla katkottuja. Kurkihirsi kulkee rakennuksen pituus-suunnassa. Riiveenä on kunta. Seinien hirret ovat molemmin puolin salvetut. Rakennelman yksi nurkka on osittain palanut.

Kohteen rajaus

Kohde rajautuu pistemäisesti kämpän raunion keskeltä mitattuun gps pisteeseen.

Tulkinta

Metsätyö- tai muihin tarkoituksiin pystytetty pieni kämppä.

Lisätietoja**Toimenpiteet****Tarkastukset**

Tila: 3 Toteutettu Laji: 6 Suojeluarvojen tarkastus Tarkastusvuosi: 2012
Tarkastuspvm: 19.9.2012 Tarkastaja: T. Karjalainen
Kuvaus:

Viranomaisrekisterinro:		Kunto:	2 Keskinertainen
		Olotila:	2 Ei käytössä
Arvotus:	8 Muu suojeluarvo	Kohteen suojelu:	9 Muu suojeluarvo

Selitys:	Selitys:
Ympäristön suojelu:	0 Ei määritelty
Selitys:	



Kämpän nurkka on osittain palanut.

Kohdetyyppi:	1 Asuinpaikat	Copyright:	© Metsähallitus 2008 © Maanmittauslaitos 1/MML/08
Koordinaatit:	X 7401651, Y 3453143, Z 253	Mittakaava:	1:10000

