

<b>Ruostejänkä 2 kämpä jäännös</b>	<b>MH-tunnus: 153139</b>
------------------------------------	--------------------------

<b>Kohdetyyppi:</b>	1 Asuinpaikat	<b>Haltija:</b>	181 Metsätalous Länsi-Lappi
<b>Ajoitus:</b>	7116 Uusi aika	<b>Ylläpitäjä:</b>	181 Metsätalous Länsi-Lappi
<b>Rakentamisvuosi:</b>		<b>Kunta:</b>	698 Rovaniemi
<b>Lukumäärä:</b>	1		

<b>Koordinaattiselitys:</b>	<b>Geometria tuotettu:</b>
<b>Koordinaatit:</b>	<b>Löydöt:</b>
X 7421635, Y 3447741, Z 176	4 Gps-mittaus, korjaamaton

**Taustatiedot**

sutigis

**Ympäristön kuvaus**

Suon reunakorpi, jossa kasvaa kuusia ja koivuja.

**Kohteen kuvaus**

Paikalla on metsätyökämpän raunio, jonka pitkät sivut kulkevat luoteesta kaakkoon. Pohjois- ja itänurkissa on 2 x 2 x 1 metrin kokoiset uunin kivirauniot. Kämpässä on ollut kaksi väliseinää, jotka jakavat rakennuksen kolmeen huoneeseen. Keskimäinen huone on lounaisseinältä metrin leveämpi ja levennys on mahdollisesti ollut rakennuksen eteinen. Hirret on sahalla ja kirveellä katkottuja ja molemmin puolin salvattuja ja niistä on nurkissa muutama hirsikerta jäljellä. Osin rakennuksen seinistä on jäljellä vain turvevalli. Päällä kasvaa koivuja ja kuusia jotka saa poistaa.

**Kohteen rajaus**

Kohde rajautuu aluemaisesti kämpästä mitatun gps pisteen ympärille.

**Tulkinta**

Metsätyökämpän raunio. Kämpä on tehty järeistä tukeista ja rakenteista päätellen kämpä on peräisin 1900 luvun alusta.

**Lisätietoja****Toimenpiteet****Tarkastukset**

Tila: 3 Toteutettu      Laji: 6 Suojeluarvojen tarkastus      Tarkastusvuosi: 2012  
 Tarkastuspvm: 20.9.2012      Tarkastaja: T. Karjalainen  
 Kuvaus:

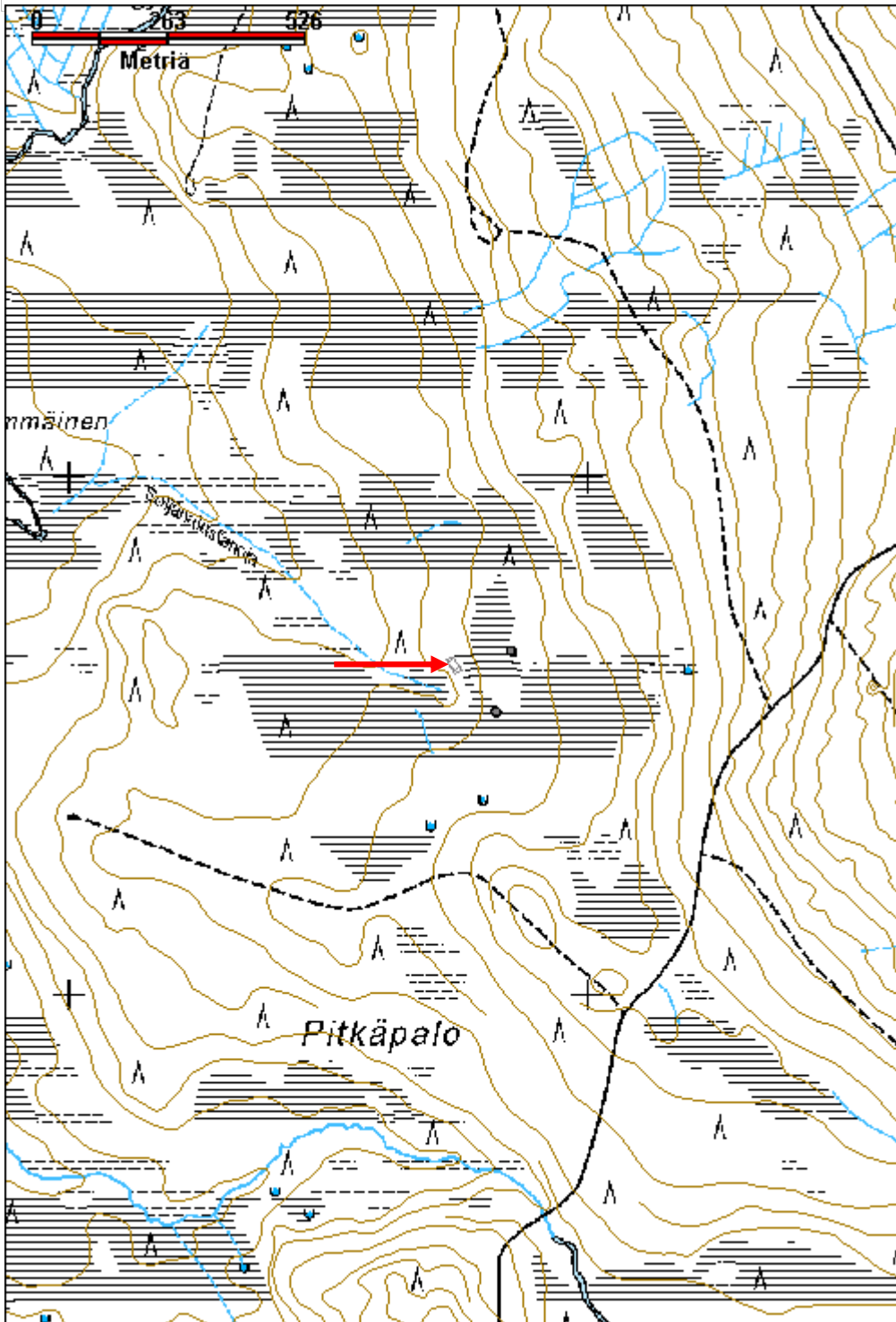
**Viranomaisrekisterinro:****Kunto:** 3 Huono**Olotila:** 2 Ei käytössä

<b>Arvotus:</b>	8 Muu suojeluarvo	<b>Kohteen suojelu:</b>	9 Muu suojeluarvo
<b>Selitys:</b>		<b>Selitys:</b>	
<b>Ympäristön suojelu:</b>	0 Ei määritelty		
<b>Selitys:</b>			



Kämpän rakenteita lahonneina suon pohjalla.

<b>Kohdetyyppi:</b>	1 Asuinpaikat	<b>Copyright:</b>	© <i>Metsähallitus 2008</i> © <i>Maanmittauslaitos 1/MML/08</i>
<b>Koordinaatit:</b>	X 7421635, Y 3447741, Z 176	<b>Mittakaava:</b>	1:10000



**Simuselkä kämppä jäännös**

MH-tunnus: 153143

<b>Kohdetyyppi:</b>	1 Asuinpaikat	<b>Haltija:</b>	181 Metsätalous Länsi-Lappi
<b>Ajoitus:</b>	7116 Uusi aika	<b>Ylläpitäjä:</b>	181 Metsätalous Länsi-Lappi
<b>Rakentamisvuosi:</b>		<b>Kunta:</b>	698 Rovaniemi
<b>Lukumäärä:</b>	2		

<b>Koordinaattiselitys:</b>		<b>Geometria tuotettu:</b>	4 Gps-mittaus, korjaamaton
<b>Koordinaatit:</b>	X 7423607, Y 3472410, Z 206	<b>Löydöt:</b>	

<b>Taustatiedot</b>
sutigis
<b>Ympäristön kuvaus</b>
Kohde sijaitsee Simuselkä - nimisen vaaran alarinteessä. Kohteen eteläpuolella, 30 metrin päässä alkaa suo. Paikalla on mäntyä kasvava puolukkakangas etelään laskevassa rinteessä.
<b>Kohteen kuvaus</b>
Paikalla on kämppä 1pisteessä x 3472404, y 7423612. Koko on 4 x 5 metriä. Pitkät sivut kulkevat pohjoisesta etelään. Kaakkoiskulmassa on x 2 x 1 metrin kokoinen uuninraunio. Ovi on eteläseinän lounaiskulmassa. Paikoin rakennelmassa on 7 hirsikertaa, jotka on nurkissa salvattu molemmin puolin. Hirret on sahalla ja kirveellä katkottu. Uunin päällä kasvaa koivu. Uunissa on ollut salvoshirsikehikko. Rakennus on ollut 30 metriä siitä itään olevan pääkämpän sauna.
Rakennus 2 on pääkämpä pisteessä x 3472447, y 7423599. Koko on 8 x 4 metriä. Pitkät sivut kulkevat idästä länteen ja puolivälissä on lyhyiden sivujen suuntainen väliseinä. Parhaimmillaan rakennelmasta on 11 hirsikertaa jäljellä. Hirret on salvattu molemmin puolin ja katkottu sahalla ja kirveellä. Riiveenä on kunntaa. Katto on ollut kirveellä katkotuista kelleksistä. Kaakkoisnurkassa on 2 x 1,5 x 1 metrin kokoinen uuninkiviraunio, jonka päällä kasvaa koivu. Myös väliseinän päällä kasvaa koivu.
<b>Kohteen rajaus</b>
Kohde rajautuu aluemaisesti kämpistä mitattujen gps pisteiden ylle.
<b>Tulkinta</b>
Kaksi metsätyökämpän rauniota.
<b>Lisätietoja</b>

<b>Toimenpiteet</b>

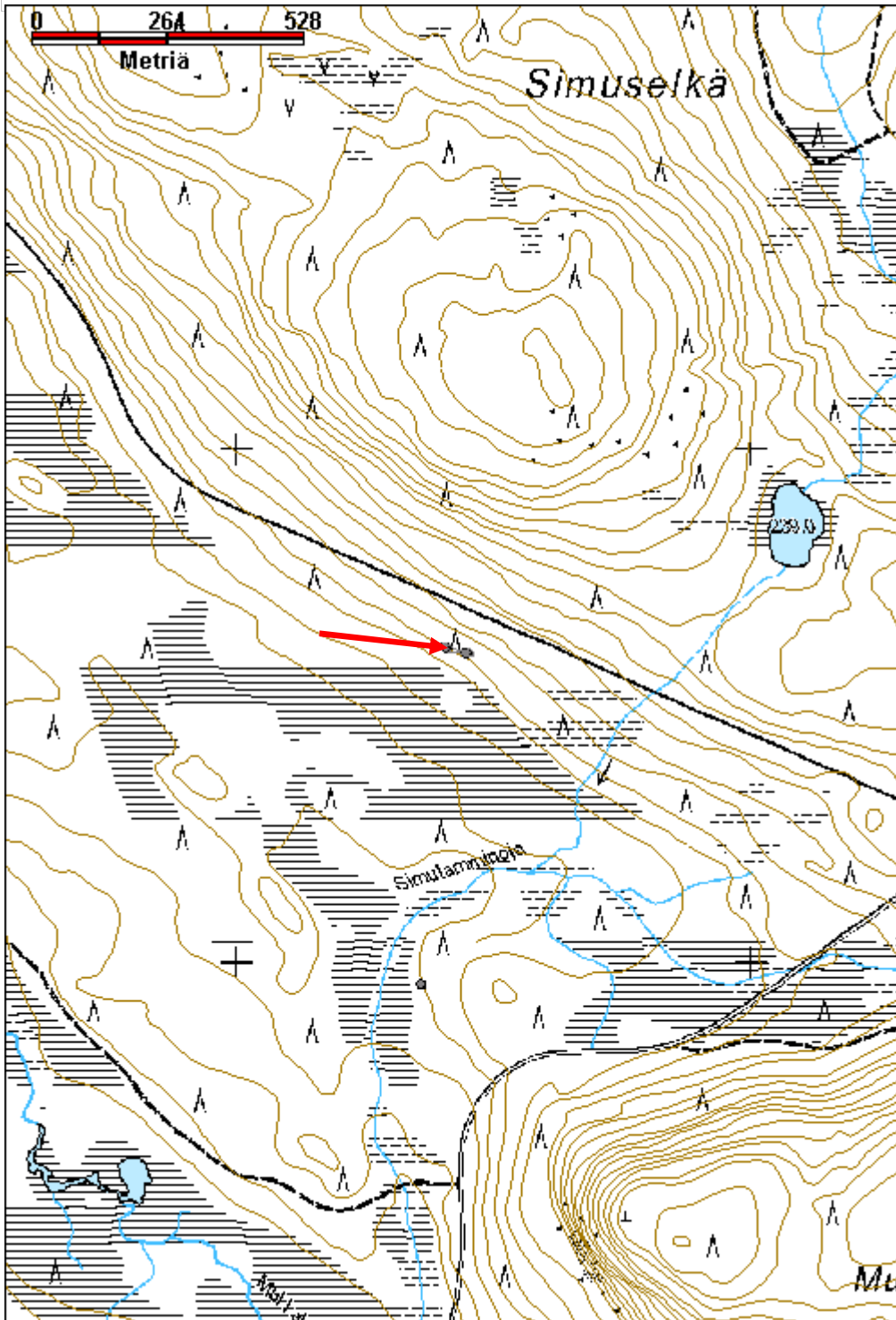
<b>Tarkastukset</b>
Tila: 3 Toteutettu Laji: 6 Suojeluarvojen tarkastus Tarkastusvuosi: 2012
Tarkastuspvm: 20.9.2012 Tarkastaja: T. Karjalainen

Kuvaus:	
<b>Viranomaisrekisterinro:</b>	<b>Kunto:</b> 2 Keskinertainen
<b>Arvotus:</b> 8 Muu suojeluarvo	<b>Olotila:</b> 2 Ei käytössä
<b>Selitys:</b>	<b>Kohteen suojelu:</b> 9 Muu suojeluarvo
	<b>Selitys:</b>
<b>Ympäristön suojelu:</b>	0 Ei määritelty <b>36697 Rovajärven ampuma-alue; M-1,M-2,MY, W,</b>
<b>Selitys:</b>	



Etualalla nurkkasalvos ja takana koivun alla kämpän kiuas.

<b>Kohdetyyppi:</b>	1 Asuinpaikat	<b>Copyright:</b>	© <i>Metsähallitus</i> 2008 © <i>Maanmittauslaitos 1/MML/08</i>
<b>Koordinaatit:</b>	X 7423607, Y 3472410, Z 206	<b>Mittakaava:</b>	1:10000



<b>Sulaojantuores 1 kämpmä jäännös</b>	<b>MH-tunnus: 153144</b>
--	--------------------------

<b>Kohdetyyppi:</b>	1 Asuinpaikat	<b>Haltija:</b>	181 Metsätalous Länsi-Lappi
<b>Ajoitus:</b>	7116 Uusi aika	<b>Ylläpitäjä:</b>	181 Metsätalous Länsi-Lappi
<b>Rakentamivuosi:</b>		<b>Kunta:</b>	698 Rovaniemi
<b>Lukumäärä:</b>	1		

<b>Koordinaattiselitys:</b>	<b>Geometria tuotettu:</b>
<b>Koordinaatit:</b>	<b>Löydöt:</b>
X 7419063, Y 3455622, Z 196	4 Gps-mittaus, korjaamaton

***Taustatiedot***

sutigis

***Ympäristön kuvaus***

Kivinen mäntykankaan etelärinne, joka laskee 20 metrin päässä alkavaan suohon.

***Kohteen kuvaus***

Paikalla on metsätyökämpän raunio, jonka sivut kulkevat väli-ilmansuuntiin. Rakennelman koko on 12 x 12 metriä. Kämpmä on jaettu ristikkäisillä väliseinillä neljään yhtä suureen huoneeseen. Pohjois- ja länsinurkissa on 2 x 2 x 1 metrin kokoiset kivirauniot. Kaakkoispään huoneista on koilliseen ja lounaaseen ovet seinien keskellä. Parhaimmillaan rakennelmassa on 8 hirsikertaa jäljellä. Hirret ovat sekä seinissä, että väliseinissä suuria ja ne on kirveellä ja sahalla katkottuja. Katossa on ollut kirveellä katkottuja ja veistettyjä lautoja. Päällä kasvaa koivuja ja kuusia.

***Kohteen rajaus***

Kohde rajautuu pistemäisesti kämpän keskeltä mitattuun gps pisteeseen.

***Tulkinta***

Metsätyökämpän raunio.

***Lisätietoja******Toimenpiteet******Tarkastukset***

Tila: 3 Toteutettu      Laji: 6 Suojeluarvojen tarkastus      Tarkastusvuosi: 2012  
 Tarkastuspvm: 26.9.2012      Tarkastaja: T. Karjalainen  
 Kuvaus:

<b>Viranomaisrekisterinro:</b>	<b>Kunto:</b> 2 Keskinkertainen
	<b>Olotila:</b> 2 Ei käytössä

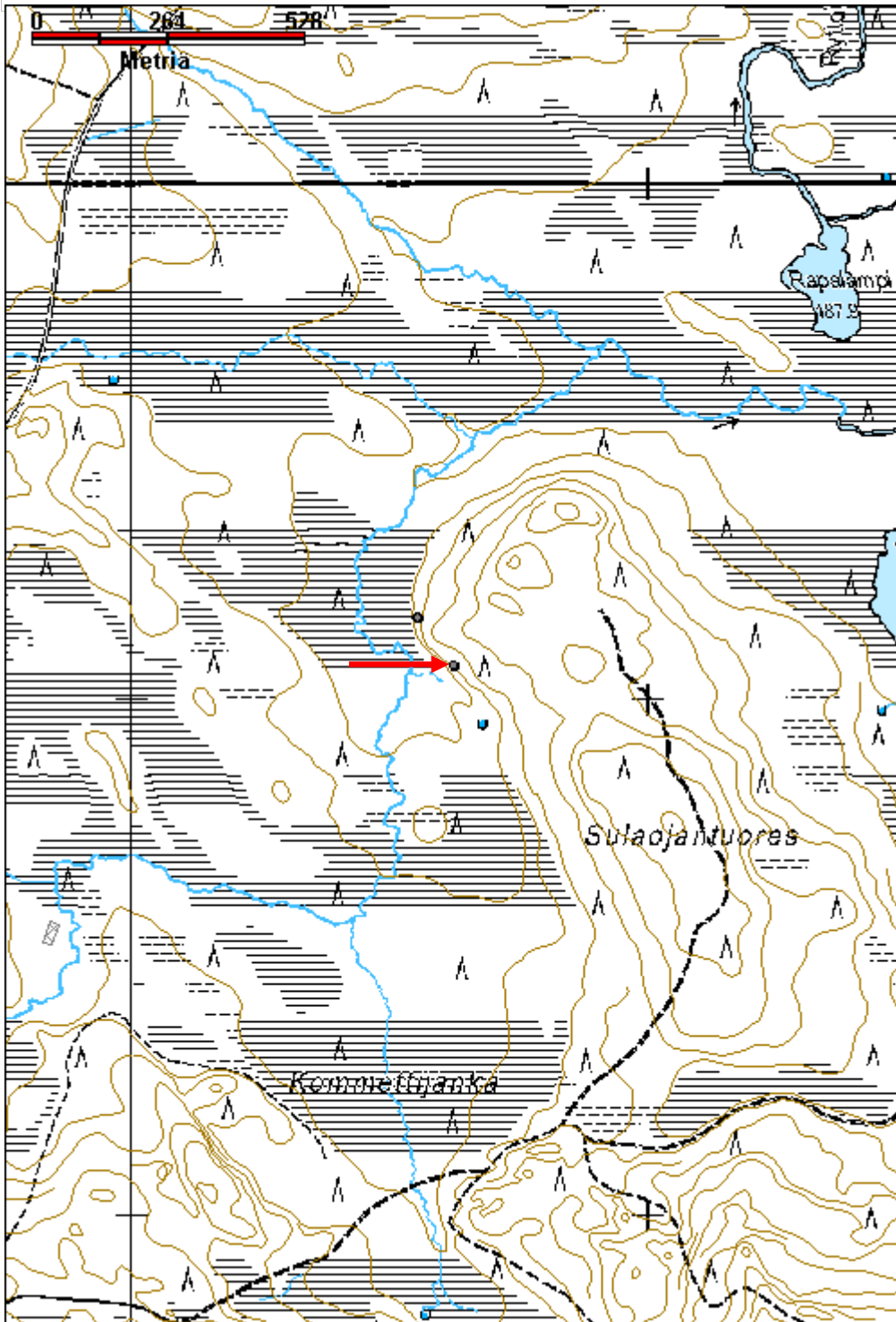
<b>Arvotus:</b>	8 Muu suojeluarvo	<b>Kohteen suojelu:</b>	9 Muu suojeluarvo
<b>Selitys:</b>		<b>Selitys:</b>	
<b>Ympäristön suojelu:</b>	0 Ei määritelty		
<b>Selitys:</b>			



Kämpän sisällä kasvaa koivikko.



<b>Kohdetyyppi:</b>	1 Asuinpaikat	<b>Copyright:</b>	© Metsähallitus 2008 © Maanmittauslaitos 1/MML/08
<b>Koordinaatit:</b>	X 7419063, Y 3455622, Z 196	<b>Mittakaava:</b>	1:10000



## Sulaojantuores 2 sauna jäännös

MH-tunnus: 153145

<b>Kohdetyyppi:</b>	1 Asuinpaikat	<b>Haltija:</b>	181 Metsätalous Länsi-Lappi
<b>Ajoitus:</b>	7116 Uusi aika	<b>Ylläpitäjä:</b>	181 Metsätalous Länsi-Lappi
<b>Rakentamisvuosi:</b>		<b>Kunta:</b>	698 Rovaniemi
<b>Lukumäärä:</b>	1		

<b>Koordinaattiselitys:</b>		<b>Geometria tuotettu:</b>	4 Gps-mittaus, korjaamaton
<b>Koordinaatit:</b>	X 7419155, Y 3455551, Z 194	<b>Löydöt:</b>	

<b>Taustatiedot</b>
sutigis
<b>Ympäristön kuvaus</b>
Mäntykangas, joka laskee länteen, suohon 10 metrin etäisyydellä rakennelmasta.
<b>Kohteen kuvaus</b>
Paikalla on 4 x 4 metrin kokoinen sauna, jonka sivut kulkevat väli-ilmansuuntiin. Etelänurkassa on 1,5 m x 1,2 m x 50 cm kokoinen kiviraunio. Kurkihirsi kulkee kaakosta luoteeseen raunion keskellä. Rakennus on tehty järeistä hirsistä, jotka ovat kirveellä ja sahalla katkottuja. Katto on ollut kirveellä veistetyistä leveistä laudoista. Kämpän hirret ovat jo osittain lahonneet turvepenkiksi. Päällä kasvaa kuusi ja mäntyjä.
<b>Kohteen rajaus</b>
Kohde rajautuu pistemäisesti rakennelman keskeltä mitattuun gps pisteeseen.
<b>Tulkinta</b>
Metsätyökämpän sauna.
<b>Lisätietoja</b>

<b>Toimenpiteet</b>

<b>Tarkastukset</b>
Tila: 3 Toteutettu      Laji: 6 Suojeluarvojen tarkastus      Tarkastusvuosi: 2012
Tarkastuspvm: 26.9.2012      Tarkastaja: T. Karjalainen
Kuvaus:

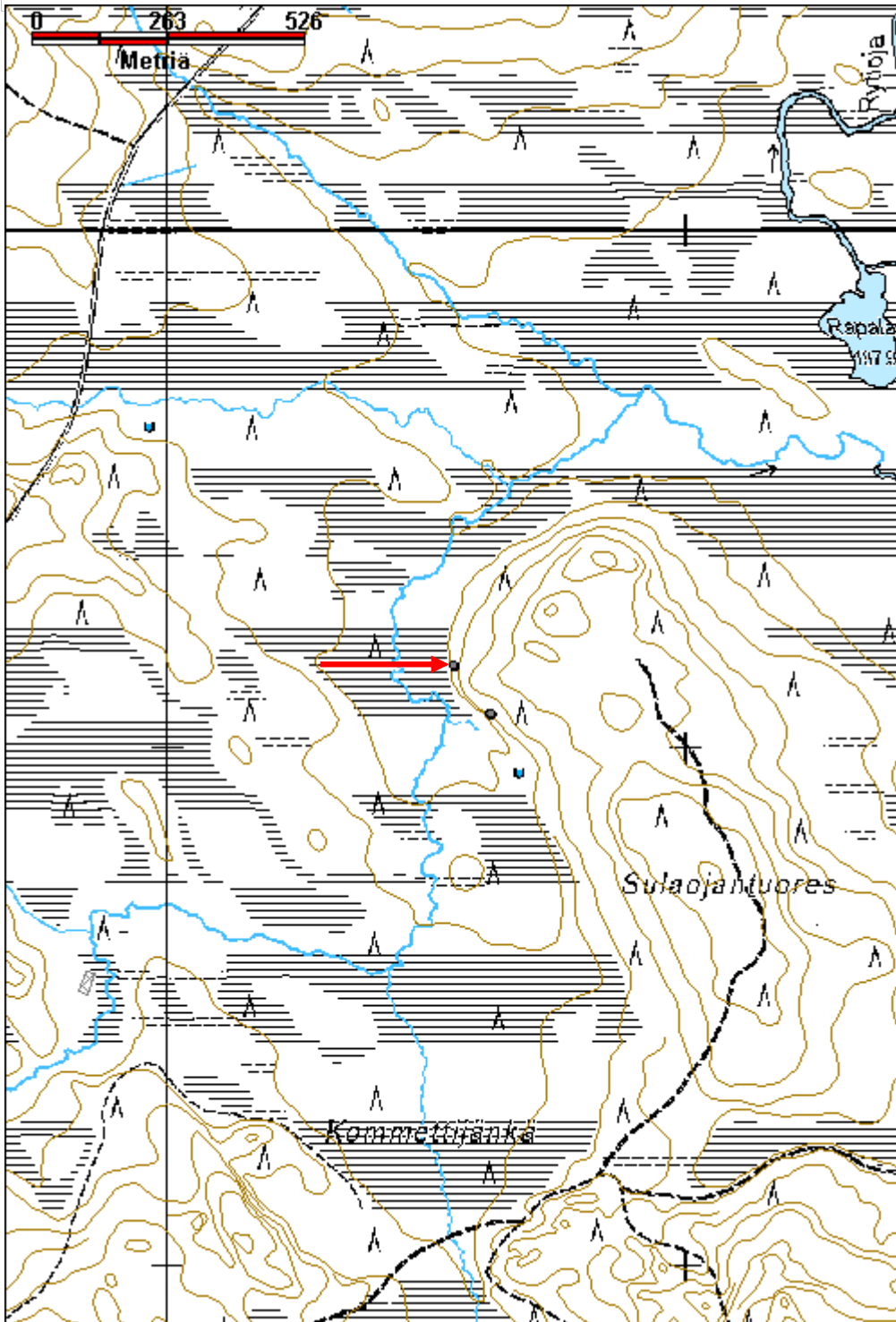
<b>Viranomaisrekisterinro:</b>		<b>Kunto:</b>	2 Keskinertainen
<b>Arvotus:</b>	8 Muu suojeluarvo	<b>Olotila:</b>	2 Ei käytössä
<b>Selitys:</b>		<b>Kohteen suojelu:</b>	9 Muu suojeluarvo
		<b>Selitys:</b>	

<b>Ympäristön suojelu:</b>	0 Ei määritelty
<b>Selitys:</b>	



Rakennelma on viereisen kämpän sauna.

<b>Kohdetyyppi:</b>	1 Asuinpaikat	<b>Copyright:</b>	© Metsähallitus 2008 © Maanmittauslaitos 1/MML/08
<b>Koordinaatit:</b>	X 7419155, Y 3455551, Z 194	<b>Mittakaava:</b>	1:10000



**Raatomännikkö kämppä jäännös**

MH-tunnus: 153148

<b>Kohdetyyppi:</b>	1 Asuinpaikat	<b>Haltija:</b>	181 Metsätalous Länsi-Lappi
<b>Ajoitus:</b>	7116 Uusi aika	<b>Ylläpitäjä:</b>	181 Metsätalous Länsi-Lappi
<b>Rakentamisvuosi:</b>		<b>Kunta:</b>	698 Rovaniemi
<b>Lukumäärä:</b>	1		

<b>Koordinaattiselitys:</b>		<b>Geometria tuotettu:</b>	4 Gps-mittaus, korjaamaton
<b>Koordinaatit:</b>	X 7450286, Y 3419206, Z 161	<b>Löydöt:</b>	

<b><i>Taustatiedot</i></b>
Mauri Pokan ilmoitus
<b><i>Ympäristön kuvaus</i></b>
Kohde sijaitsee Masto - Törmänki -nimisen vaaran eteläreunassa suon laidalla. Paikalla kasvaa mäntymetsä. Aluskasvillisuutena on paksu turve, juolukkaa ja suopursua.
<b><i>Kohteen kuvaus</i></b>
Paikalla on kämpän raunio, jonka koko on 3 x 3 metriä. Seinät kulkevat päällmansuuntiin. Seinät on tehty kirveellä katkotuista hirsistä, jotka on molemmin puolin salvattu nurkissa. Katto on ollut kirveellä katkotuista ja halkaistuista puista. Rakennelman luoteiskulmassa on 1,5 x 1 x 0,5 metrin kokoinen luonnon kivistä tehty uunin raunio.
Rakennus erottuu suurimmaksi osaksi vain turvepenkkeinä, jotka ovat seinien kohdilla ja muodostavat siten neliön. Rakennelman päällä kasvaa koivun taimia.
<b><i>Kohteen rajaus</i></b>
Kohde rajautuu pistemäisesti rakennelman keskeltä mitattuun gps pisteeseen.
<b><i>Tulkinta</i></b>
Pieni kämppä tai sauna.
<b><i>Lisätietoja</i></b>

<b><i>Toimenpiteet</i></b>

<b><i>Tarkastukset</i></b>
Tila: 3 Toteutettu      Laji: 6 Suojeluarvojen tarkastus      Tarkastusvuosi: 2012
Tarkastuspvm: 26.9.2012      Tarkastaja: T. Karjalainen
Kuvaus:

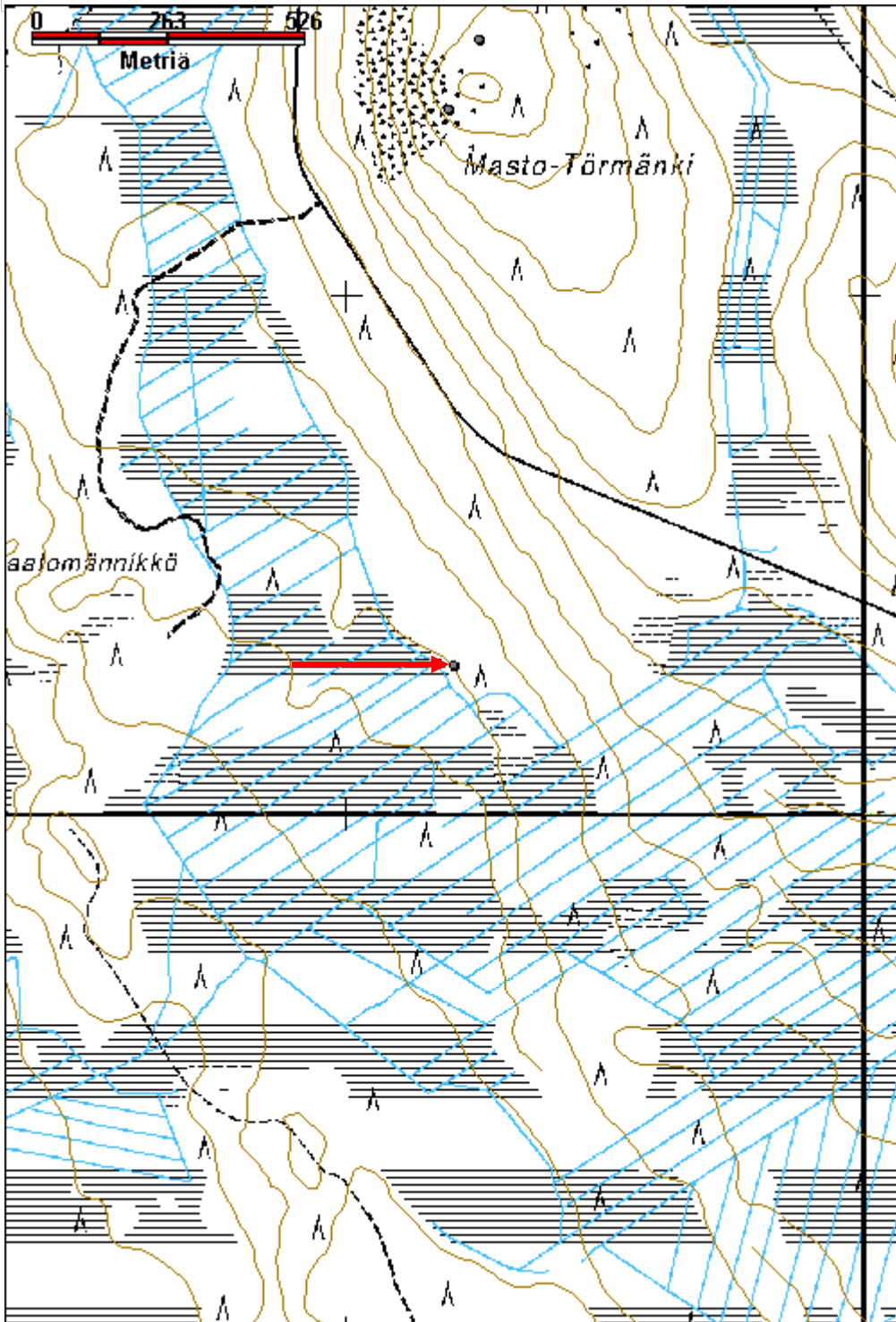
<b>Viranomaisrekisterinro:</b>	<b>Kunto:</b> 3 Huono
--------------------------------	-----------------------

<b>Arvotus:</b>	8 Muu suojeuarvo	<b>Olotila:</b>	2 Ei käytössä
<b>Selitys:</b>		<b>Kohteen suojeu:</b>	9 Muu suojeuarvo
<b>Selitys:</b>		<b>Selitys:</b>	
<b>Ympäristön suojeu:</b>	0 Ei määritelty		
<b>Selitys:</b>			



Kämpän lahonneita salvosrakennelmia.

<b>Kohdetyyppi:</b>	1 Asuinpaikat	<b>Copyright:</b>	© <i>Metsähallitus</i> 2008 © <i>Maanmittauslaitos 1/MML/08</i>
<b>Koordinaatit:</b>	X 7450286, Y 3419206, Z 161	<b>Mittakaava:</b>	1:10000



<b>Pirttijärvi kämpä jäännös</b>	<b>MH-tunnus: 153161</b>
----------------------------------	--------------------------

<b>Kohdetyyppi:</b>	1 Asuinpaikat	<b>Haltija:</b>	181 Metsätalous Länsi-Lappi
<b>Ajoitus:</b>	7116 Uusi aika	<b>Ylläpitäjä:</b>	181 Metsätalous Länsi-Lappi
<b>Rakentamivuosi:</b>		<b>Kunta:</b>	698 Rovaniemi
<b>Lukumäärä:</b>	1		

<b>Koordinaattiselitys:</b>	<b>Geometria tuotettu:</b>
<b>Koordinaatit:</b>	<b>Löydöt:</b>
X 7364159, Y 3500886, Z 192	4 Gps-mittaus, korjaamaton

**Taustatiedot**

sutigis

**Ympäristön kuvaus**

Kuusilehtovaaran rinne, joka laskee jyrkästi lounaaseen, Pirttijärveen. Paikalla kasvaa kuusimetsä, jossa aluskasvillisuutena on puolukkaa. Kohteen vieressä on lähde.

**Kohteen kuvaus**

Paikalla on 9 x 7 metrin kokoisen rakennuksen jäännös, jonka pitkät sivut kulkevat kaakosta luoteeseen. Rakennelmasta erottuu enää yksi laho hirsikerta. Muuten seinien paikat erottuvat turvevallina.

**Kohteen rajaus**

Kohde rajautuu pistemäisesti rakennelman keskeltä mitattuun gps pisteeseen.

**Tulkinta**

Rakennus ei ilmeisesti ole metsätyökämpä vaan jokin kevyempirakenteinen, lämmittämätön rakennelma. Kyseessä voi olla lato.

**Lisätietoja****Toimenpiteet****Tarkastukset**

Tila: 3 Toteutettu      Laji: 6 Suojeluarvojen tarkastus      Tarkastusvuosi: 2012  
 Tarkastuspvm: 2.10.2012      Tarkastaja: T. Karjalainen  
 Kuvaus:

<b>Viranomaisrekisterinro:</b>	<b>Kunto:</b>
	3 Huono
	<b>Olotila:</b>
	2 Ei käytössä
<b>Arvotus:</b>	<b>Kohteen suojelu:</b>
8 Muu suojeluarvo	9 Muu suojeluarvo

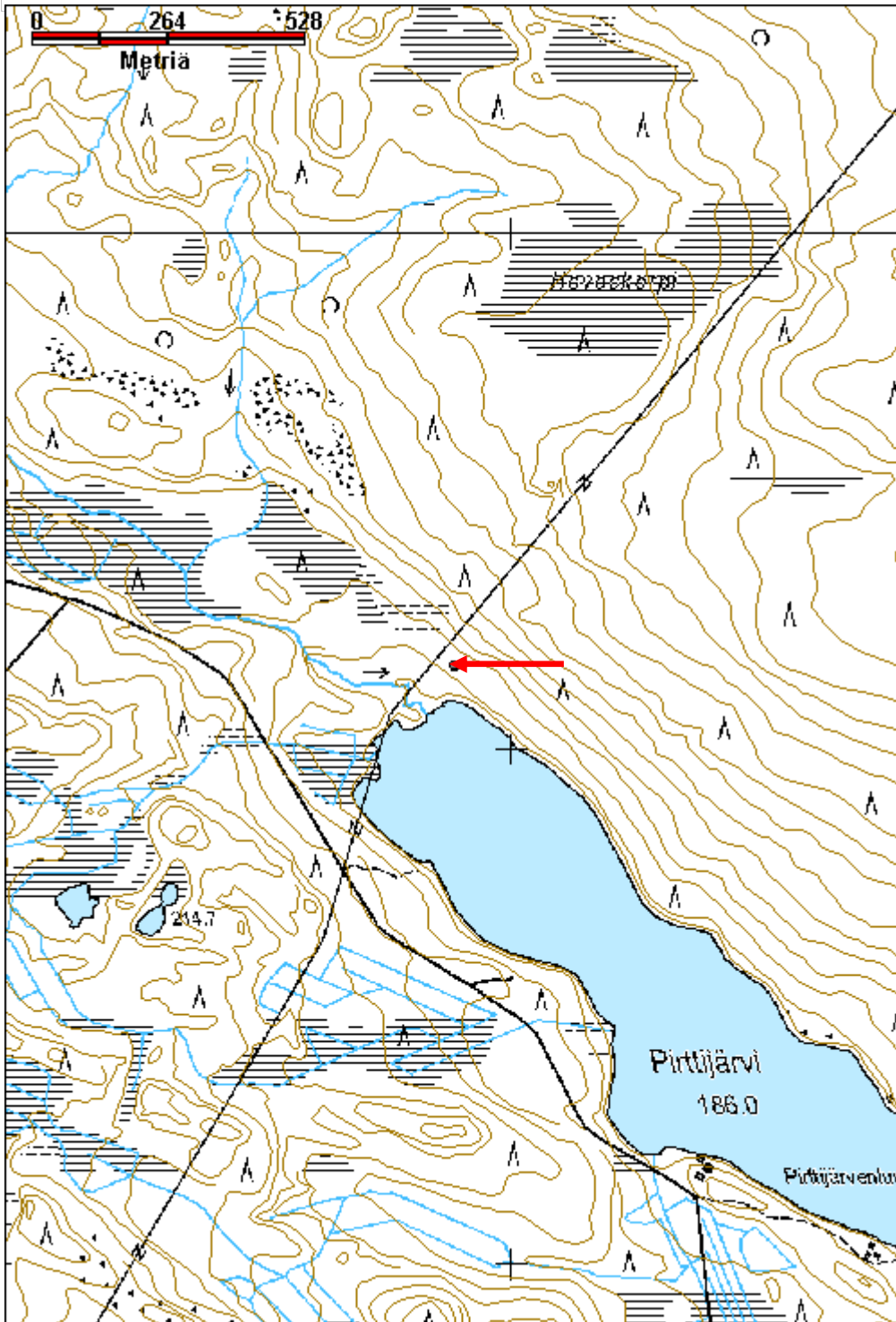


<b>Selitys:</b>	<b>Selitys:</b>
<b>Ympäristön suojelu:</b>	0 Ei määritelty
<b>Selitys:</b>	



Kämpän rakenteet erottuva heikosti lahonneena hirsikehikkona.

<b>Kohdetyyppi:</b>	1 Asuinpaikat	<b>Copyright:</b>	© Metsähallitus 2008 © Maanmittauslaitos 1/MML/08
<b>Koordinaatit:</b>	X 7364159, Y 3500886, Z 192	<b>Mittakaava:</b>	1:10000



**Kenttävaara kämppä jäännös**

MH-tunnus: 153164

<b>Kohdetyyppi:</b>	1 Asuinpaikat	<b>Haltija:</b>	181 Metsätalous Länsi-Lappi
<b>Ajoitus:</b>	7116 Uusi aika	<b>Ylläpitäjä:</b>	181 Metsätalous Länsi-Lappi
<b>Rakentamisvuosi:</b>		<b>Kunta:</b>	698 Rovaniemi
<b>Lukumäärä:</b>	2		

<b>Koordinaattiselitys:</b>		<b>Geometria tuotettu:</b>	4 Gps-mittaus, korjaamaton
<b>Koordinaatit:</b>	X 7377923, Y 3487051, Z 184	<b>Löydöt:</b>	

***Taustatiedot***

sutigis

***Ympäristön kuvaus***

Kohteen maasto on kivinen kangasmetsä, jossa kasvaa valtapuulajina mänty ja seassa on muutamia kuusia. Aluskasvillisuutena on puolukan varpuja ja sammalia.

***Kohteen kuvaus***

Paikalla on kämppä 1pisteessä x 3487047, y 7377927, jonka koko on 3,5 x 3,5 metriä. Kämpän eteläkulmassa on kiviraunio. Rakennelmassa on 18 hirsikertaa jäljellä harjaan saakka. Kämpässä on tuohikatto ja seinähirsien eristeenä on kunnariive. Hirret ovat molemmin puolin salvetut ja ikkuna on pohjoisseinällä. Kurkihirsi kulkee koillisesta lounaaseen. Etuseinässä on teksti Elis Mustonen 1931 ja oven päällä Esa V JK 81.

Toinen rakennuksen jäännös sijaitsee pisteessä x 3487058, 7377919. Rakennelma on kooltaan 6 x 10 metriä ja pitkä sivu kulkee koillisesta kaakkoon. Eteläseinän keskellä on suuri kiviraunio kuusen juurella. Lounaiskulmassa on 2 x 3 metrin kokoinen eteinen, jossa on hirsisalvos molemmin puolin. Hirret on sahalla ja kirveellä katkottu. Rakennelmassa on 10 hirsikertaa jäljellä nurkissa, mutta suurimmaksi osaksi ne erottuvat maavalleina.

***Kohteen rajaus***

Kohde rajautuu aluemaisesti kahdesta kämpän rauniosta mitattujen gps pisteiden ylle.

***Tulkinta***

Kämpä on asuinrakennus, jonka yhteydessä on ollut toinen kämpä, jonka merkitys on epäselvä. Kämpän on ilmeisesti rakentanut yksityinen henkilö, eikä se ole toiminut metsätyökämpänä.

***Lisätietoja******Toimenpiteet******Tarkastukset***

Tila: 3 Toteutettu      Laji: 6 Suojeluarvojen tarkastus      Tarkastusvuosi: 2012

Tarkastuspvm: 2.10.2012 Tarkastaja: T. Karjalainen  
 Kuvaus:

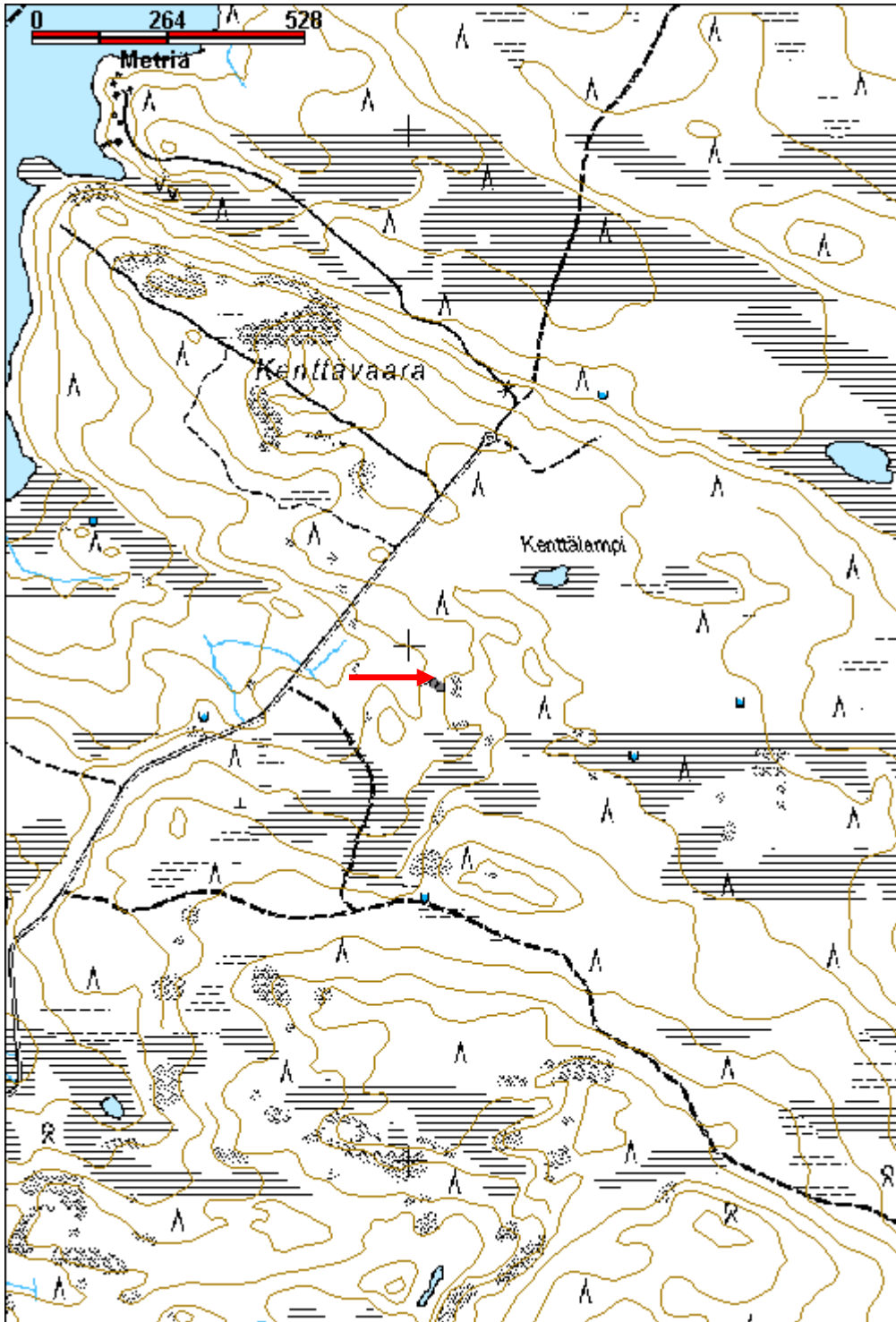
<b>Viranomais- rekisterinro:</b>		<b>Kunto:</b>	2 Keskinertainen
<b>Arvotus:</b>	8 Muu suojeluarvo	<b>Olotila:</b>	2 Ei käytössä
<b>Selitys:</b>		<b>Kohteen suojaus:</b>	9 Muu suojeluarvo
		<b>Selitys:</b>	

<b>Ympäristön suojaus:</b>	0 Ei määritelty
<b>Selitys:</b>	



Kämppä 1 on tiiviisti salvattu ja siinä on pieni ikkuna ja tuohikatto.

<b>Kohdetyyppi:</b>	1 Asuinpaikat	<b>Copyright:</b>	© <i>Metsähallitus</i> 2008 © <i>Maanmittauslaitos 1/MML/08</i>
<b>Koordinaatit:</b>	X 7377923, Y 3487051, Z 184	<b>Mittakaava:</b>	1:10000



**Käyläkänlehto kämppä rakennus**

MH-tunnus: 152789

<b>Kohdetyyppi:</b>	1 Asuinpaikat	<b>Haltija:</b>	181 Metsätalous Länsi-Lappi
<b>Ajoitus:</b>	1911 Saunarakennus	<b>Ylläpitäjä:</b>	181 Metsätalous Länsi-Lappi
<b>Rakentamivuosi:</b>		<b>Kunta:</b>	698 Rovaniemi
<b>Lukumäärä:</b>	1		

<b>Koordinaattiselitys:</b>		<b>Geometria tuotettu:</b>	4 Gps-mittaus, korjaamaton
<b>Koordinaatit:</b>	X 7449159, Y 3435480, Z 231	<b>Löydöt:</b>	

***Taustatiedot***

merkki peruskartalla

***Ympäristön kuvaus***

Hiekkakangas, jolla kasvaa mäntyjä, länsipuolella kohteesta on suon reuna 10 metrin päässä.

***Kohteen kuvaus***

Paikalla on 3 x 3 x 2,5 metrin kokoinen hirsikämpä. Seinät on tehty molemmin puolin salvatuista pelkkahirsistä, jotka on numeroitu. Riiveenä on lasivillaa ja lattia on betonilaatta. Katto on punaisesta huovasta. Seinät kulkevat väli-ilmansuuntiin ja kaakkoisseinällä on ovi. lounaisseinällä on ikkuna, jossa on kaksi ruutua. Kämpä on merkitty peruskarttaan. Rakennus on uudistettu ja numeroista päätellen purettu ja koottu uudestaan.

Kämpän suonpuoleiselle sivulle tulee poroaidan yksi johdinaita. Kämpä on ilmeisesti vanha porokämpä, joka on kunnostettu saunaksi. Kankaalla on etelässä 40 metrin päässä purettu betonisokkelilla seisseen rakennuksen jäännös ja etelässä 70 metrin päässä on poroerotusaita, joka on tehty laudoista.

***Kohteen rajaus***

Kohde rajautuu pistemäisesti kämpän ovelta mitattuun gps pisteeseen.

***Tulkinta***

Porokämpä, joka on kunnostettu saunaksi.

***Lisätietoja******Toimenpiteet******Tarkastukset***

Tila: 3 Toteutettu Laji: 6 Suojeluarvojen tarkastus Tarkastusvuosi: 2012  
Tarkastuspvm: 5.9.2012 Tarkastaja: T. Karjalainen  
Kuvaus:

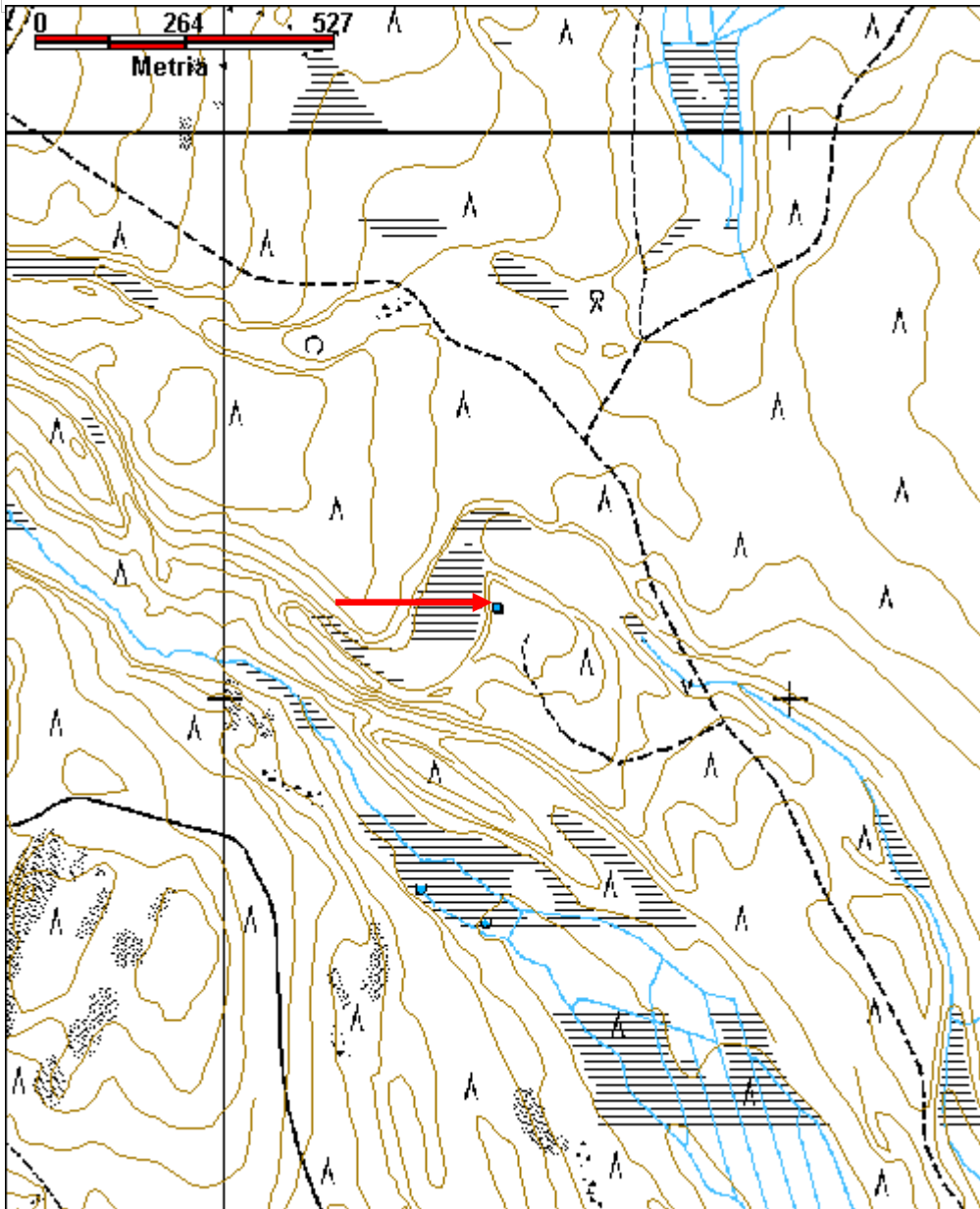
**Viranomais-****Kunto:** 1 Hyvä

<b>rekisterinro:</b>		<b>Olotila:</b> 1 Käytössä
<b>Arvotus:</b>	8 Muu suojeluarvo	<b>Kohteen suojelu:</b> 9 Muu suojeluarvo
<b>Selitys:</b>		<b>Selitys:</b>
<b>Ympäristön suojelu:</b>	0 Ei määritelty	
<b>Selitys:</b>		



Rakennus on pieni porokämppä.

<b>Kohdetyyppi:</b>	1 Asuinpaikat	<b>Copyright:</b>	© <i>Metsähallitus</i> 2008 © <i>Maanmittauslaitos 1/MML/08</i>
<b>Koordinaatit:</b>	X 7449159, Y 3435480, Z 231	<b>Mittakaava:</b>	1:10000





## Pyöriäinen kämppä rakennus

MH-tunnus: 152859

<b>Kohdetyyppi:</b>	1 Asuinpaikat	<b>Haltija:</b>	993 Yhdistys
<b>Ajoitus:</b>	1999 Muu rakennus	<b>Ylläpitäjä:</b>	993 Yhdistys
<b>Rakentamisvuosi:</b>		<b>Kunta:</b>	698 Rovaniemi
<b>Lukumäärä:</b>	1		

<b>Koordinaattiselitys:</b>		<b>Geometria tuotettu:</b>	4 Gps-mittaus, korjaamaton
<b>Koordinaatit:</b>	X 7415996, Y 3452813, Z 231	<b>Löydöt:</b>	

<b><i>Taustatiedot</i></b>
sutigis
<b><i>Ympäristön kuvaus</i></b>
Kivinen mäntykangas, jossa kämpän kaakkoispuolella on poroaita ja luoteispuolella maantie.
<b><i>Kohteen kuvaus</i></b>
Paikalla on 3,5 x 4 x 2,5 metrin kokoinen porokämpä, joka on pystytetty uudelleen ja samalla hirsien väliin on vaihdettu lasivillariiveet. Pitkät sivut kulkevat kaakosta luoteeseen. Kämpän ovi ja ikkuna ovat kaakkoisseinällä. Sisällä on kamina. Hirret ja ovi ovat alkuperäisiä. Katto on uusittu peltikatto. Lattia on lankuista, kahdella sivulla on peskat ja yksi pöytä. Sisällä vuosiluku P. Y 30.1.1954. ja 1945. Hirsien välissä on lasivilla riiveenä. Kämpän kivijalkana toimii kuusi luonnon kiveä.
<b><i>Kohteen rajaus</i></b>
Kohde rajautuu pistemäisesti rakennuksen portaalta mitattuun gps pisteeseen.
<b><i>Tulkinta</i></b>
Porokämpä.
<b><i>Lisätietoja</i></b>

<b><i>Toimenpiteet</i></b>

<b><i>Tarkastukset</i></b>
Tila: 3 Toteutettu      Laji: 6 Suojeluarvojen tarkastus      Tarkastusvuosi: 2012
Tarkastuspvm: 11.9.2012      Tarkastaja: T. Karjalainen
Kuvaus:

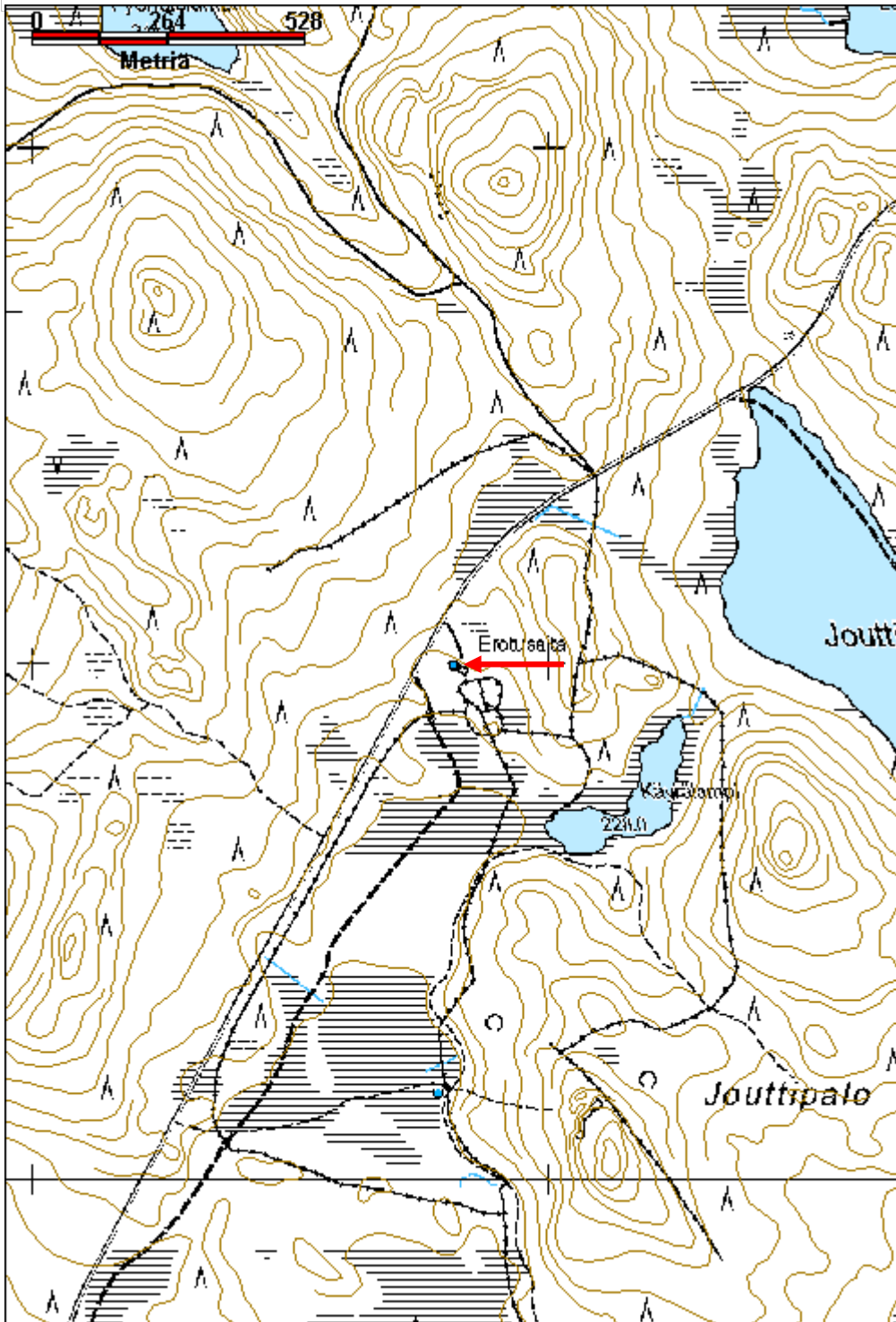
<b>Viranomaisrekisterinro:</b>		<b>Kunto:</b>	1 Hyvä
		<b>Olotila:</b>	1 Käytössä
<b>Arvotus:</b>	8 Muu suojeluarvo	<b>Kohteen</b>	9 Muu suojeluarvo

<b>Selitys:</b>	<b>suojelu:</b> <b>Selitys:</b>
<b>Ympäristön suojelu:</b>	0 Ei määritelty
<b>Selitys:</b>	



Kämpän seinän tekstejä.

<b>Kohdetyyppi:</b>	1 Asuinpaikat	<b>Copyright:</b>	© <i>Metsähallitus 2008</i> © <i>Maanmittauslaitos 1/MML/08</i>
<b>Koordinaatit:</b>	X 7415996, Y 3452813, Z 231	<b>Mittakaava:</b>	1:10000



<b>Syvävaara porokämpä rakennus</b>	<b>MH-tunnus: 151017</b>
-------------------------------------	--------------------------

<b>Kohdetyyppi:</b>	1 Asuinpaikat	<b>Haltija:</b>	993 Yhdistys
<b>Ajoitus:</b>	1211 Kämpä	<b>Ylläpitäjä:</b>	993 Yhdistys
<b>Rakentamisvuosi:</b>		<b>Kunta:</b>	698 Rovaniemi
<b>Lukumäärä:</b>	1		

<b>Koordinaattiselitys:</b>	<b>Geometria tuotettu:</b>
<b>Koordinaatit:</b>	4 Gps-mittaus, korjaamaton
X 7413768, Y 3420553, Z 215	<b>Löydöt:</b>

**Taustatiedot**

Löytyi inventoinnissa. Aita on yhä käytössä.

**Ympäristön kuvaus**

Kohde sijaitsee Syvävaaran moreenikankaalla, jossa kasvaa mäntymetsä. Ympäriällä on peruskartassa näkyvät poroaidan siulat.

**Kohteen kuvaus**

Kohteessa on porokämpä, jonka koko on 4,80 x 4,70 metriä. Eteläpään laudasta tehty eteinen on 2,80 x 5 metrin kokoinen. Kämpä on tehty pyöröhirsistä, jotka ovat salvattu molemmin puolin ja riiveinä on seinäsammat. Eteinen toimii samalla liiterinä. Ikkuna on kaksiruutuinen ja se on pohjoisseinän keskellä. Ovi on länsiseinän keskellä. Hirret on numeroitu ja kämpä on siirretty paikalle. Lounaisnurkassa on valkotiilistä muurattu takka ja itäseinässä on koko kämpän levyinen peska eli makuulaveri. Rakennukseen on myöhemmin laitettu peltikatto. Kämpästä lounaaseen 10 metriä on teuraskatos ja 30 metriä etelään on wc. Aitasiulat sijaitsevat 20 - 40 metriä kämpän länsipuolella. Kämpän pihaan johtaa hiekkatie. Aluskasvillisuutena on puolukkaa ja mustikkaa.

**Kohteen rajaus**

Kohde rajautuu pistemäisesti kämpän portaalta mitattuun gps pisteeseen.

**Tulkinta**

Porokämpä

**Lisätietoja****Toimenpiteet****Tarkastukset**

Tila: 3 Toteutettu      Laji: 6 Suojeluarvojen tarkastus      Tarkastusvuosi: 2012  
Tarkastuspvm: 29.5.2012      Tarkastaja: T. Karjalainen  
Kuvaus:

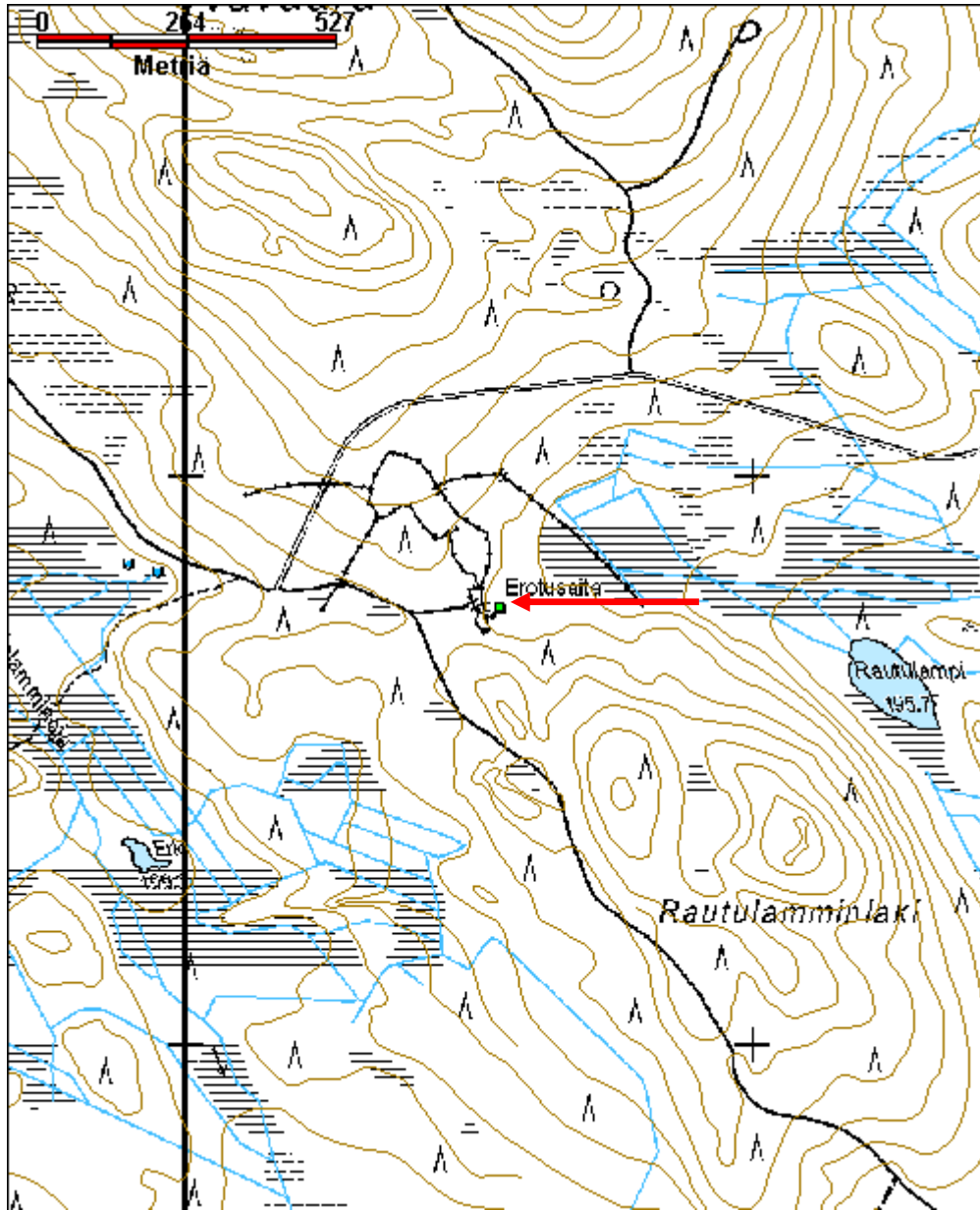
<b>Viranomaisrekisterinro:</b>	<b>Kunto:</b> 1 Hyvä
--------------------------------	----------------------

<b>Arvotus:</b>	8 Muu suojeluarvo	<b>Olotila:</b>	1 Käytössä
<b>Selitys:</b>		<b>Kohteen suojelu:</b>	9 Muu suojeluarvo
<b>Ympäristön suojelu:</b>	0 Ei määritelty	<b>Selitys:</b>	
<b>Selitys:</b>			



Porokämpän päädyssä on liiteri.

<b>Kohdetyyppi:</b>	1 Asuinpaikat	<b>Copyright:</b>	© <i>Metsähallitus</i> 2008 © <i>Maanmittauslaitos 1/MML/08</i>
<b>Koordinaatit:</b>	X 7413768, Y 3420553, Z 215	<b>Mittakaava:</b>	1:10000



**Kero-oja porokämppä**

MH-tunnus: 151276

<b>Kohdetyyppi:</b>	1 Asuinpaikat	<b>Haltija:</b>	181 Metsätalous Länsi-Lappi
<b>Ajoitus:</b>	1912 Talousrakennus	<b>Ylläpitäjä:</b>	993 Yhdistys
<b>Rakentamisvuosi:</b>		<b>Kunta:</b>	698 Rovaniemi
<b>Lukumäärä:</b>	1		

<b>Koordinaattiselitys:</b>		<b>Geometria tuotettu:</b>	4 Gps-mittaus, korjaamaton
<b>Koordinaatit:</b>	X 7411349, Y 3413784, Z 194	<b>Löydöt:</b>	

**Taustatiedot**

Uusi havainto

**Ympäristön kuvaus**

Kohde sijaitsee suon reunassa sekametsässä. Ympärillä on poroerotusaita.

**Kohteen kuvaus**

Kämppä on kooltaan 4 x 4,5 metriä ja korkeus on harjaan 2,5 metriä. Pitkät sivut kulkevat pohjoisesta etelään. Ovi on pohjoisseinän ja ikkuna länsiseinän keskellä. Kämppä on siirretty ja hirsissä on numerointi. Hirret on sahattu tasasivuisiksi ja nurkista salvattu. Salvosten päällä on nurkkalaudat.

Päällä on peltikatto ja sisällä takaseinän kattava peska. Koillisnukassa on punatiilitakka. Kämppä on ilmeisesti siirretty 1990, jolloin myös uusi lautainen poroaita on tehty. Kämpän pohjoispuolella on vanhan kämpän rauniot, jossa näkyy varattuja hirsiiä ja punatiilikasa. Rakennus on purettu ja roskat poltetu. Kämpän pihalla kasvaa kuusia.

**Kohteen rajaus**

Kohde rajautuu pistemäisesti kämpän portaalta mitattuun gps pisteeseen.

**Tulkinta**

Uusittu porokämppä, joka on mahdollisesti koottu vanhan porokämpän aineksista.

**Lisätietoja**

Kämpää ympäröivässä maastossa on uusi poroaita.

**Toimenpiteet****Tarkastukset**

Tila: 3 Toteutettu Laji: 6 Suojeluarvojen tarkastus Tarkastusvuosi: 2012  
Tarkastuspvm: 5.6.2012 Tarkastaja: T. Karjalainen  
Kuvaus:

**Viranomais-****Kunto:** 1 Hyvä

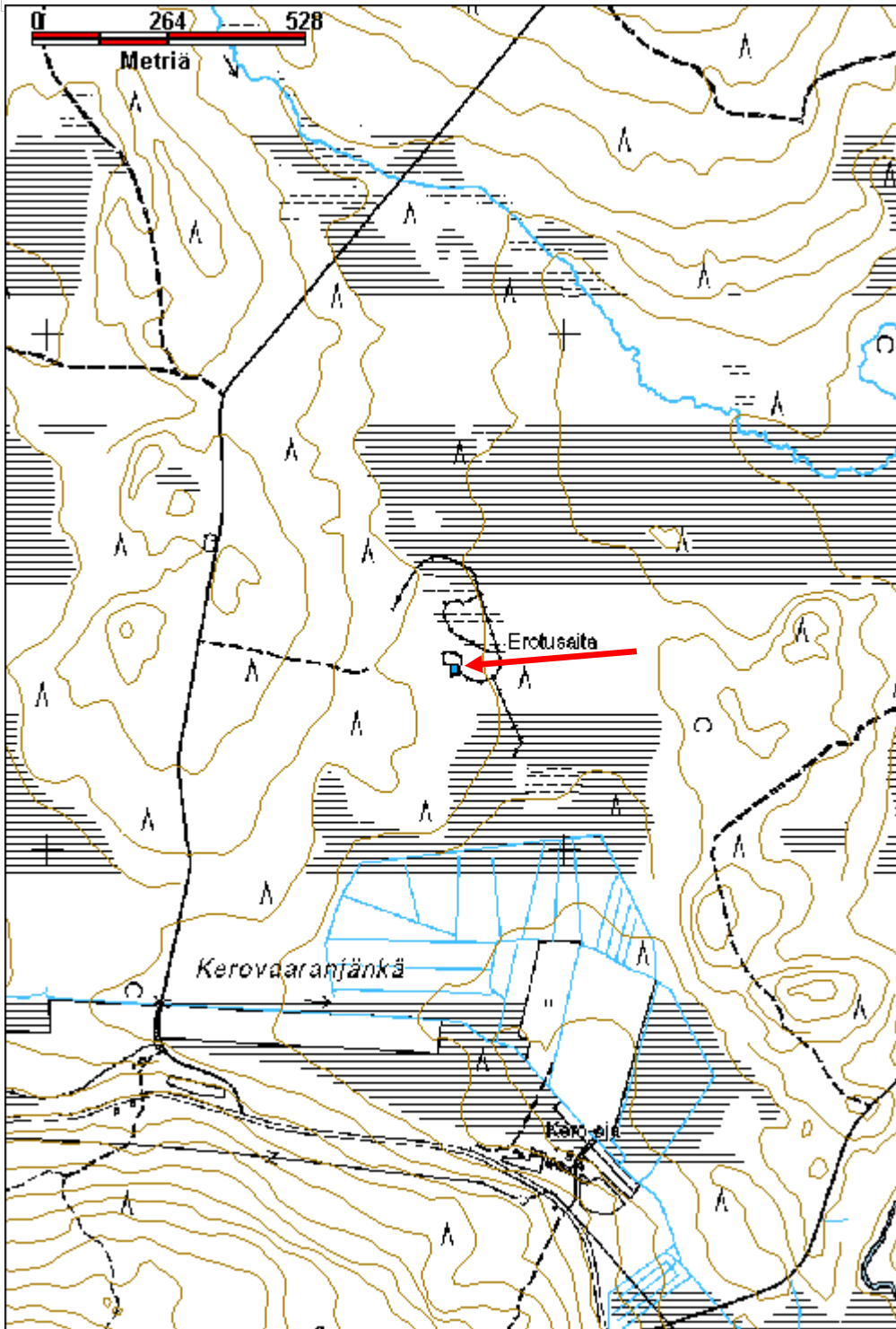
<b>rekisterinro:</b>		<b>Olotila:</b> 1 Käytössä
<b>Arvotus:</b>	8 Muu suojeluarvo	<b>Kohteen suojelu:</b> 9 Muu suojeluarvo
<b>Selitys:</b>		<b>Selitys:</b>
<b>Ympäristön suojelu:</b>	0 Ei määritelty	
<b>Selitys:</b>		



Kämppä on koottu vanhoista hirsistä ja siihen on laitettu peltikatto.



<b>Kohdetyyppi:</b>	1 Asuinpaikat	<b>Copyright:</b>	© <i>Metsähallitus</i> 2008 © <i>Maanmittauslaitos 1/MML/08</i>
<b>Koordinaatit:</b>	X 7411349, Y 3413784, Z 194	<b>Mittakaava:</b>	1:10000



<b>Vasikkapalo 2 niittylato jäännös</b>	<b>MH-tunnus: 152223</b>
---	--------------------------

<b>Kohdetyyppi:</b>	9 Valmistuspaikat/työpaikat	<b>Haltija:</b>	181 Metsätalous Länsi-Lappi
<b>Ajoitus:</b>	7116 Uusi aika	<b>Ylläpitäjä:</b>	181 Metsätalous Länsi-Lappi
<b>Rakentamisvuosi:</b>		<b>Kunta:</b>	698 Rovaniemi
<b>Lukumäärä:</b>	1		

<b>Koordinaattiselitys:</b>	<b>Geometria tuotettu:</b>
<b>Koordinaatit:</b>	<b>Löydöt:</b>
X 7435541, Y 3409904, Z 144	4 Gps-mittaus, korjaamaton

**Taustatiedot**

sutigis

**Ympäristön kuvaus**

Kohde sijaitsee rämeellä, jossa kasvaa mäntyjä.

**Kohteen kuvaus**

Rakennelma on niitty- tai heinälato ja sen koko on 2,5 x 2,5 metriä. Rakennelma on riu'usta tehty kehikko, jossa ei näy lainkaan salvoksia. Rakennuskehikon päällä on riukukatto ja tuohi katon katteena. Yhdessä ladon hirsissä on X -kirjain. Ladossa on kirveellä ja sahalla katkotut hirret ja niitä on 7 hirsikertaa jäljellä.

**Kohteen rajaus**

Kohde rajautuu pistemäisesti ladon keskeltä mitattuun gps pisteeseen.

**Tulkinta**

Niittylato.

**Lisätietoja****Toimenpiteet****Tarkastukset**

Tila: 3 Toteutettu      Laji: 6 Suojeluarvojen tarkastus      Tarkastusvuosi: 2012  
Tarkastuspvm: 29.6.2012      Tarkastaja: T. Karjalainen  
Kuvaus:

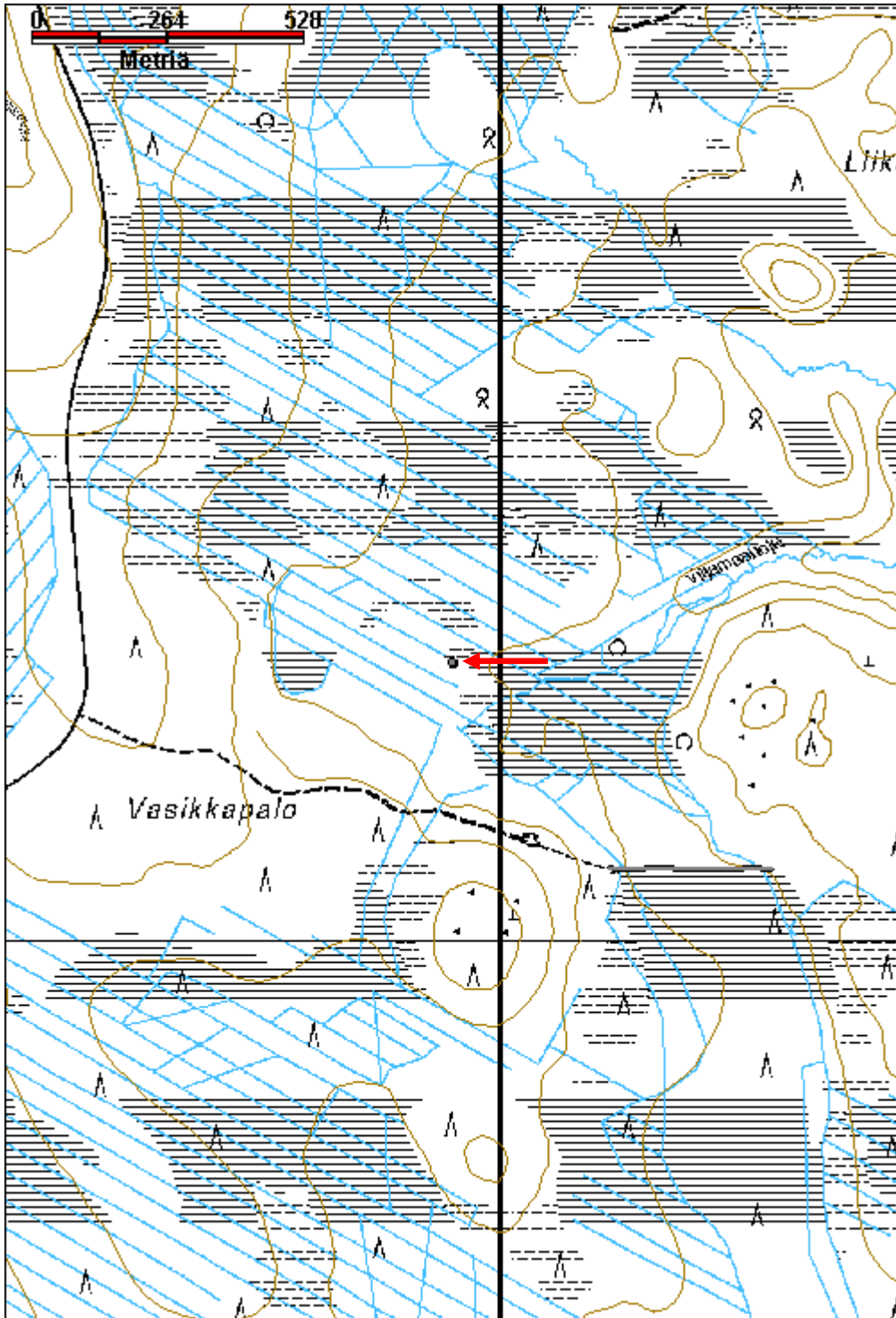
<b>Viranomaisrekisterinro:</b>	<b>Kunto:</b>
	2 Keskinertainen
<b>Arvotus:</b>	<b>Olotila:</b>
8 Muu suojeluarvo	2 Ei käytössä
<b>Selitys:</b>	<b>Kohteen suojelu:</b>
	9 Muu suojeluarvo
	<b>Selitys:</b>

<b>Ympäristön suojelu:</b>	0 Ei määritelty
<b>Selitys:</b>	



Latoa dokumentoimassa Mauri Pokka.

<b>Kohdetyyppi:</b>	9 Valmistuspaikat/työpaikat	Copyright:	© <i>Metsähallitus</i> 2008 © <i>Maanmittauslaitos 1/MML/08</i>
<b>Koordinaatit:</b>	X 7435541, Y 3409904, Z 144	Mittakaava:	1:10000



<b>Naskuttajavaara laavu jäännös</b>	<b>MH-tunnus: 152630</b>
--------------------------------------	--------------------------

<b>Kohdetyyppi:</b>	1 Asuinpaikat	<b>Haltija:</b>	181 Metsätalous Länsi-Lappi
<b>Ajoitus:</b>	7116 Uusi aika	<b>Ylläpitäjä:</b>	181 Metsätalous Länsi-Lappi
<b>Rakentamisvuosi:</b>		<b>Kunta:</b>	698 Rovaniemi
<b>Lukumäärä:</b>	1		

<b>Koordinaattiselitys:</b>	<b>Geometria tuotettu:</b>
<b>Koordinaatit:</b>	4 Gps-mittaus, korjaamaton
X 7408827, Y 3461364, Z 177	<b>Löydöt:</b>

**Taustatiedot**

sutigis

**Ympäristön kuvaus**

Kohde sijaitsee moreenikankaalla suon reunassa, Naskuttajavaaran kaakkoisrinteellä. Paikalla kasvaa mäntymetsä, jossa on isoja kiviä.

**Kohteen kuvaus**

Paikalla on laavu, jonka koko on 4 x 2 metriä. Pitkä sivu kulkee idästä länteen ja eteläseinä on ollut laavun avoin seinä, jossa katto on ollut korkeimmalla. Pohjoisseinässä, joka on ollut takaseinä, on kaksi hirsikertaa ja niiden välissä on seinäsammalriive. Sivuseinissä on ollut ainakin kolme hirsikertaa. Laavun seinät on tehty sahalla katkotuista pyöröhirsistä, jotka ovat yläpuolelta salvattuja. Katto on halkaistuista hirsistä ja se on romahtanut rakennelman päälle.

**Kohteen rajaus**

Kohde rajautuu pistemäisesti rakennelman keskikohdasta mitattuun gps pisteeseen.

**Tulkinta**

Laavu, joka on ehkä tehty metsästystä varten. Rakennelma ei liene kovin vanha.

**Lisätietoja****Toimenpiteet****Tarkastukset**

Tila: 3 Toteutettu      Laji: 6 Suojeluarvojen tarkastus      Tarkastusvuosi: 2012  
 Tarkastuspvm: 23.8.2012      Tarkastaja: T. Karjalainen  
 Kuvaus:

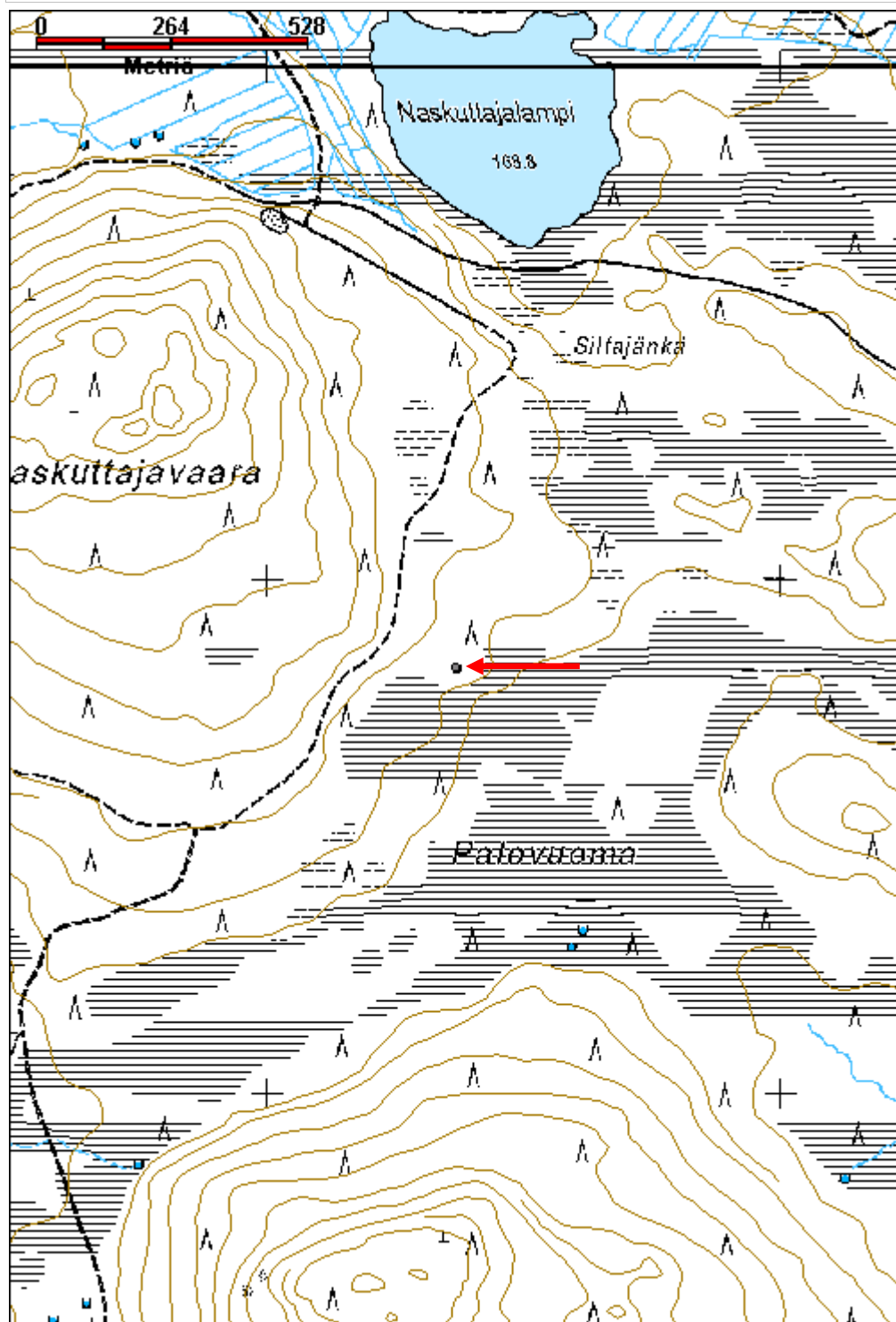
<b>Viranomaisrekisterinro:</b>	<b>Kunto:</b> 2 Keskinertainen
	<b>Olotila:</b> 2 Ei käytössä
<b>Arvotus:</b> 8 Muu suojeluarvo	<b>Kohteen</b> 9 Muu suojeluarvo

<b>Selitys:</b>	<b>suojelu:</b> <b>Selitys:</b>
<b>Ympäristön suojelu:</b>	0 Ei määritelty
<b>Selitys:</b>	



Laavun katto on tehty kelleksistä ja seinät salvattu hirsistä.

<b>Kohdetyyppi:</b>	1 Asuinpaikat	<b>Copyright:</b>	© <i>Metsähallitus</i> 2008 © <i>Maanmittauslaitos 1/MML/08</i>
<b>Koordinaatit:</b>	X 7408827, Y 3461364, Z 177	<b>Mittakaava:</b>	1:10000



<b>Rautulamminoja lana</b>	<b>MH-tunnus: 151287</b>
----------------------------	--------------------------

<b>Kohdetyyppi:</b>	9 Valmistuspaikat/työpaikat	<b>Haltija:</b>	181 Metsätalous Länsi-Lappi
<b>Ajoitus:</b>	7116 Uusi aika	<b>Ylläpitäjä:</b>	181 Metsätalous Länsi-Lappi
<b>Rakentamivuosi:</b>		<b>Kunta:</b>	698 Rovaniemi
<b>Lukumäärä:</b>	1		

<b>Koordinaattiselitys:</b>	<b>Geometria tuotettu:</b>
<b>Koordinaatit:</b> X 7415055, Y 3414214, Z 239	4 Gps-mittaus, korjaamaton
	<b>Löydöt:</b>

**Taustatiedot**

Sutigis

**Ympäristön kuvaus**

Kohde sijaitsee Rautulamminojan pohjoispuolella suon reunassa, jossa kasvaa sekametsä.

**Kohteen kuvaus**

Kohteessa on sahatuista parruista ja pyöröhirsistä ja leveistä sahatuista laudoista tehty kehikko, jonka koko on 4 x 3 metriä. Vieressä on kämpän kamina. Rakennelman kyljessä on rautainen vetokoukku ja sinkin patkä sekä pahvia ja kaminan torvia. Ilmeisesti laite on ollut talvitien lana. Parrut on naulattu yhteen. Kaminasta päätellen paikalla on sijainnut myös kämpä. Sutigisissa paikalle on merkitty rakennusten jäännökset.

**Kohteen rajaus**

Kohde rajautuu pistemäisesti rakennelman keskeltä mitattuun gps pisteeseen.

**Tulkinta**

Talvitien lana ja jäännöksiä kämpästä.

**Lisätietoja****Toimenpiteet****Tarkastukset**

Tila: 3 Toteutettu      Laji: 6 Suojeluarvojen tarkastus      Tarkastusvuosi: 2012  
 Tarkastuspvm: 6.6.2012      Tarkastaja: T. Karjalainen  
 Kuvaus:

<b>Viranomaisrekisterinro:</b>	<b>Kunto:</b> 2 Keskinertainen
	<b>Olotila:</b> 2 Ei käytössä
<b>Arvotus:</b> 99 Ei suojeluarvoa	<b>Kohteen</b> 99 Ei suojeluarvoa

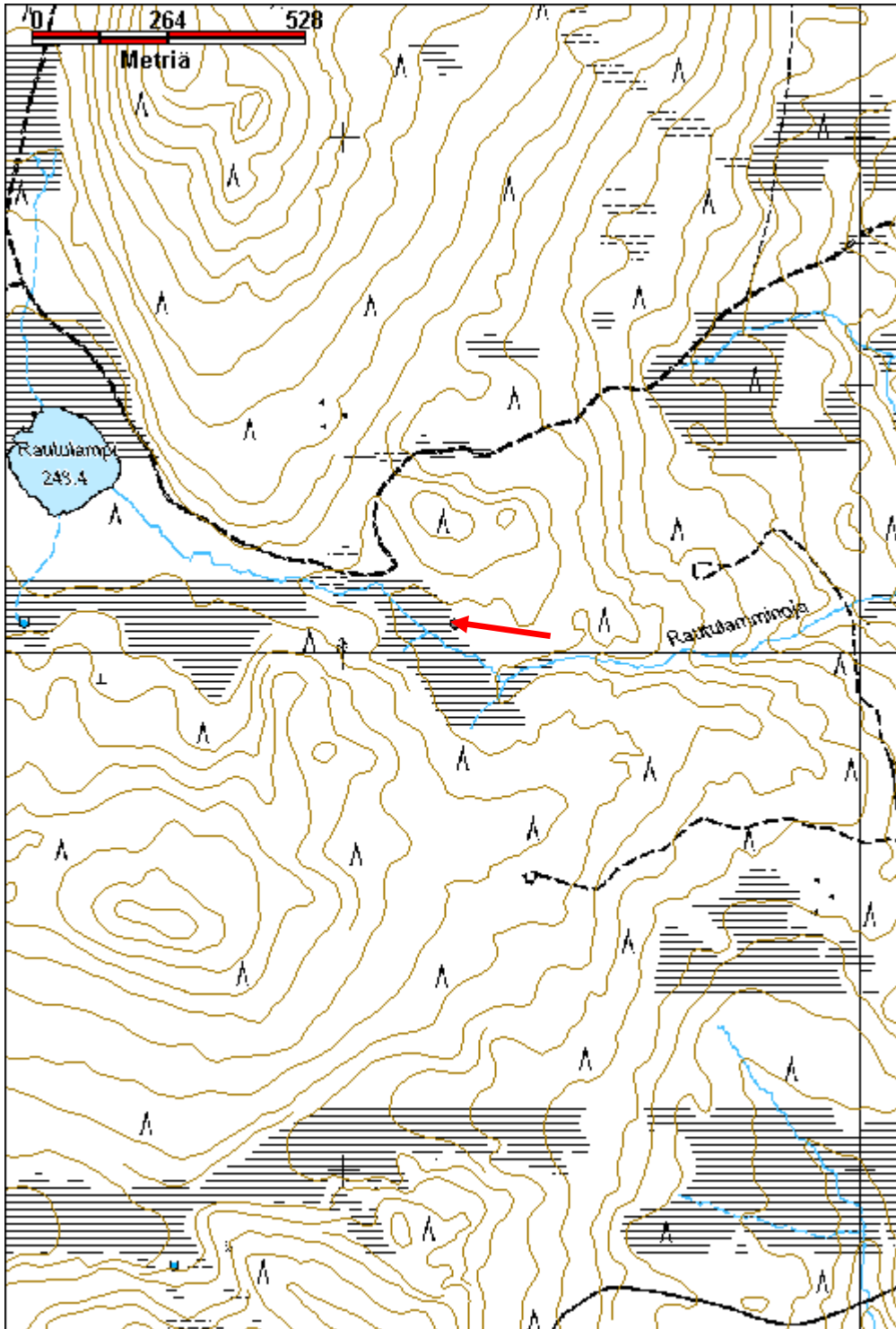


<b>Selitys:</b>	<b>suojelu:</b> <b>Selitys:</b>
<b>Ympäristön suojelu:</b>	0 Ei määritelty
<b>Selitys:</b>	



Takana olevat puurakenteet ovat ilmeisesti lanasta. Paikalla on ilmeisesti ollut myös kämpä.

<b>Kohdetyyppi:</b>	9 Valmistuspaikat/työpaikat	<b>Copyright:</b>	© <i>Metsähallitus</i> 2008 © <i>Maanmittauslaitos 1/MML/08</i>
<b>Koordinaatit:</b>	X 7415055, Y 3414214, Z 239	<b>Mittakaava:</b>	1:10000



<b>Kaupinvuoma lentokenttä</b>	<b>MH-tunnus: 152728</b>
--------------------------------	--------------------------

<b>Kohdetyyppi:</b>	9 Valmistuspaikat/työpaikat	<b>Haltija:</b>	181 Metsätalous Länsi-Lappi
<b>Ajoitus:</b>	7116 Uusi aika	<b>Ylläpitäjä:</b>	181 Metsätalous Länsi-Lappi
<b>Rakentamisvuosi:</b>		<b>Kunta:</b>	698 Rovaniemi
<b>Lukumäärä:</b>	1		

<b>Koordinaattiselitys:</b>	<b>Geometria tuotettu:</b>
<b>Koordinaatit:</b>	<b>Löydöt:</b>
X 7448719, Y 3422386, Z 161	4 Gps-mittaus, korjaamaton

**Taustatiedot**

sutigis

**Ympäristön kuvaus**

Kohde sijaitsee tasaisella hiekkakankaalla, jossa kasvaa männyn taimikko. Kentän eteläpään keskellä kulkee ajoura. Pohjoispää on metsittynyt.

**Kohteen kuvaus**

Paikalla on lentokenttä, jonka toinen pää sijaitsee pisteessä x 3422320, y 7448507 ja toinen pisteessä x 3422453, y 7448930. Lentokentän pohjoispää on metsässä ja eteläpää hiekkatiellä. Kenttä on 30 metriä leveä ja 450 metriä pitkä. Reunoilla näkyy raivattu kivivalli. Kentän alue on tasaista hiekkamaata, jossa kasvaa mäntytaimikko.

**Kohteen rajaus**

Kohde rajautuu viivamaisesti lentokentän kulun mukaan. Päätepisteet on mitattu gps paikantimella.

**Tulkinta**

Lentokenttä, jota on käytetty metsän lannoitukseen.

**Lisätietoja****Toimenpiteet****Tarkastukset**

Tila: 3 Toteutettu      Laji: 6 Suojeluarvojen tarkastus      Tarkastusvuosi: 2012  
Tarkastuspvm: 3.9.2012      Tarkastaja: T. Karjalainen  
Kuvaus:

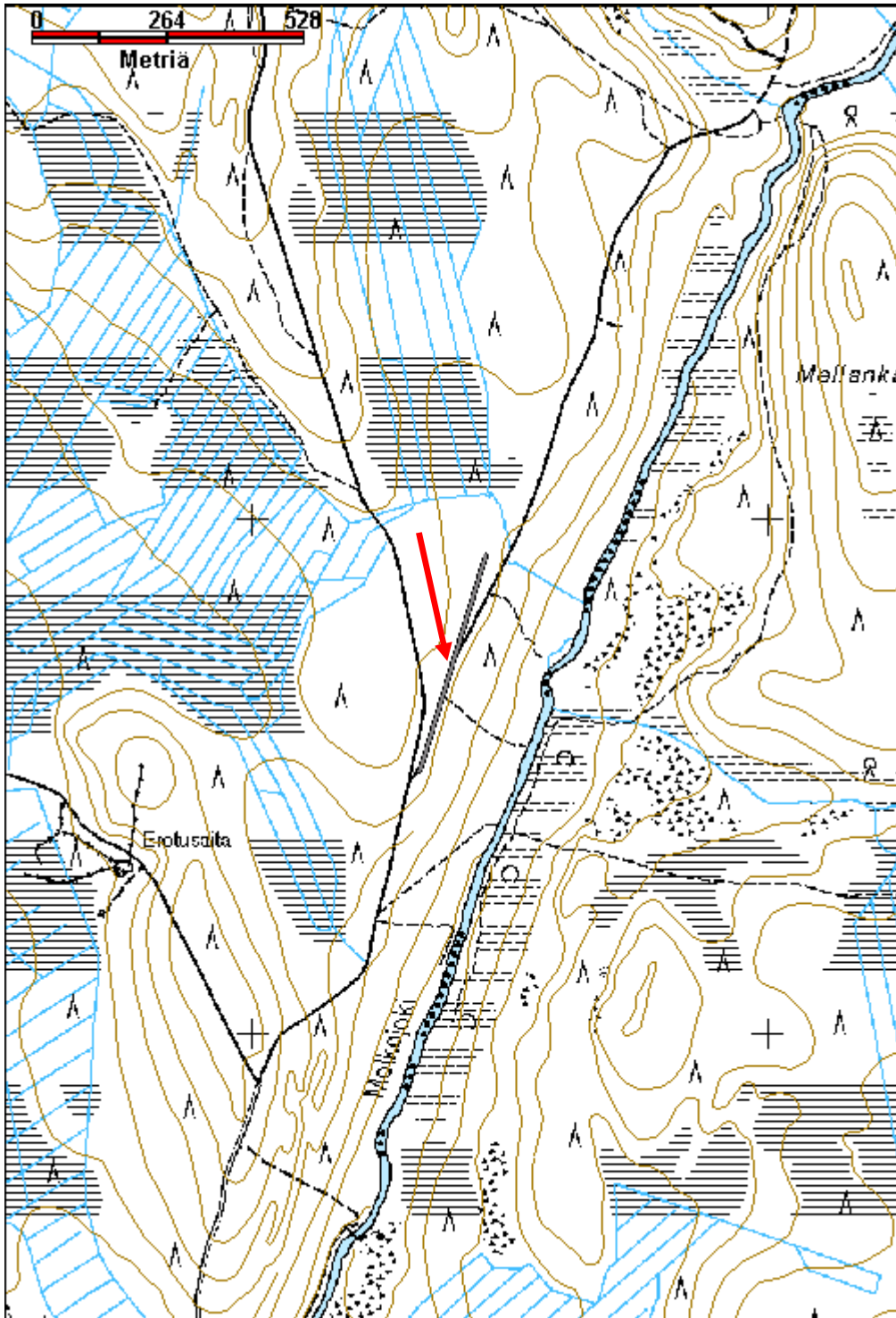
<b>Viranomaisrekisterinro:</b>	<b>Kunto:</b> 2 Keskinertainen
	<b>Olotila:</b> 2 Ei käytössä
<b>Arvotus:</b> 8 Muu suojeluarvo	<b>Kohteen</b> 9 Muu suojeluarvo

<b>Selitys:</b>	<b>suojelu:</b> <b>Selitys:</b>
<b>Ympäristön suojelu:</b>	0 Ei määritelty
<b>Selitys:</b>	



Lentokentän metsittynyt pohjoispää.

<b>Kohdetyyppi:</b>	9 Valmistuspaikat/työpaikat	Copyright:	© <i>Metsähallitus</i> 2008 © <i>Maanmittauslaitos 1/MML/08</i>
<b>Koordinaatit:</b>	X 7448719, Y 3422386, Z 161	Mittakaava:	1:10000



**Palo-Käyläkkä lentokenttä**

MH-tunnus: 152786

<b>Kohdetyyppi:</b>	9 Valmistuspaikat/työpaikat	<b>Haltija:</b>	181 Metsätalous Länsi-Lappi
<b>Ajoitus:</b>	7116 Uusi aika	<b>Ylläpitäjä:</b>	181 Metsätalous Länsi-Lappi
<b>Rakentamisvuosi:</b>		<b>Kunta:</b>	0
<b>Lukumäärä:</b>	1		

<b>Koordinaattiselitys:</b>		<b>Geometria tuotettu:</b>	4 Gps-mittaus, korjaamaton
<b>Koordinaatit:</b>	X 7447605, Y 3437060, Z 220	<b>Löydöt:</b>	

<b><i>Taustatiedot</i></b>
Mauri Pokan ilmoitus
<b><i>Ympäristön kuvaus</i></b>
Kohde sijaitsee tasaisella, moreeniperäisellä mäntykankaalla.
<b><i>Kohteen kuvaus</i></b>
Paikalla on noin 550 metriä pitkä lentokenttä, joka on 30 metriä leveä. Keskellä kulkee ajoura ja reunoilla on raivatun maan ja kivien valli. Kentällä kasvaa nykyisin männyn taimia ja varvikko. Kenttä kulkee kaakosta luoteeseen. Kenttä on tehty apulannan lentolevitystä varten.
<b><i>Kohteen rajaus</i></b>
Kohde rajautuu viivamaisesti lentokentän kulun mukaan.
<b><i>Tulkinta</i></b>
Apulannan levitykseen käytetty lentokenttä.
<b><i>Lisätietoja</i></b>

<b><i>Toimenpiteet</i></b>

<b><i>Tarkastukset</i></b>
Tila: 3 Toteutettu      Laji: 6 Suojeluarvojen tarkastus      Tarkastusvuosi: 2012
Tarkastuspvm: 5.9.2012      Tarkastaja: T. Karjalainen
Kuvaus:

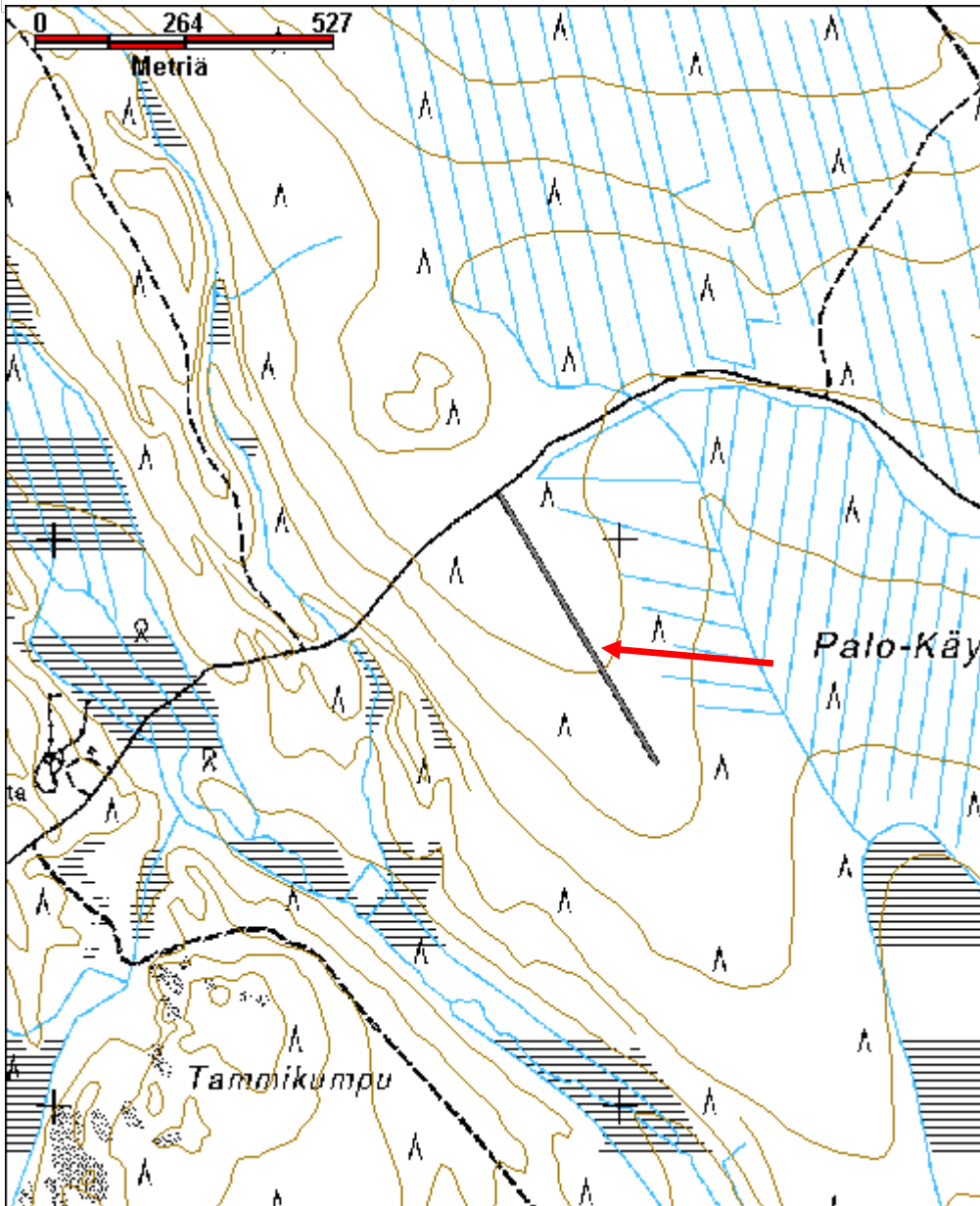
<b>Viranomaisrekisterinro:</b>		<b>Kunto:</b>	1 Hyvä
<b>Arvotus:</b>	8 Muu suojeluarvo	<b>Olotila:</b>	2 Ei käytössä
<b>Selitys:</b>		<b>Kohteen suojelu:</b>	9 Muu suojeluarvo
		<b>Selitys:</b>	

<b>Ympäristön suojelu:</b>	0 Ei määritelty
<b>Selitys:</b>	



Lentokentän keskellä kulkee ajoura.

<b>Kohdetyyppi:</b>	9 Valmistuspaikat/työpaikat	Copyright:	© <i>Metsähallitus</i> 2008 © <i>Maanmittauslaitos 1/MML/08</i>
<b>Koordinaatit:</b>	X 7447605, Y 3437060, Z 220	Mittakaava:	1:10000





**Lentokonejänkä lentokoneen putoamispaikka**

MH-tunnus: 153157

<b>Kohdetyyppi:</b>	5 Puolustusvarustukset	<b>Haltija:</b>	181 Metsätalous Länsi-Lappi
<b>Ajoitus:</b>	7119 Toinen maailmansota	<b>Ylläpitäjä:</b>	181 Metsätalous Länsi-Lappi
<b>Rakentamisvuosi:</b>		<b>Kunta:</b>	698 Rovaniemi
<b>Lukumäärä:</b>	1		

<b>Koordinaatti- selitys:</b>		<b>Geometria tuotettu:</b>	4 Gps-mittaus, korjaamaton
<b>Koordinaatit:</b>	X 7382071, Y 3430544, Z 159	<b>Löydöt:</b>	

***Taustatiedot***

Sutigis ja nimi peruskartalla.

***Ympäristön kuvaus***

Paikka on vetisen suon reuna, jossa on avokallio. Lentokoneen osat ovat osittain painuneet suoturpeeseen. Suolla kasvaa kitukasvuisia mäntyjä ja saraheinää.

***Kohteen kuvaus***

Paikalla on lentokoneen putoamispaikka. Koneen vihreäksi maalattuja alumiiniosia näkyy kahdessa kohtaa, molemmissa noin parin neliön alueella. Kalliolla on Lapin Lennoston kilta ry:n pystyttämä muistomerkki, jossa lukee: Muistomerkki on tehty tältä paikalta löytyneestä JK-263n laskutelineen rungosta ja paljastettu 15.10.2003.

Muistomerkin kyljessä on teksti: JK 263 15.10.1944. lentomestari Metsola Osmo, Vänrikki Siivonen Untamo, Korp. Lehdeskivi Rainer + ja Kersantti Luuni Onni+.

Paikalle neuvoneen hirvenmetsästäjän mukaan lentokoneen osia vietiin sodan jälkeen valvontakomission toimesta Neuvostoliittoon. Paikalliset asukkaat ehtivät kuitenkin tyhjentää tankit ja pyörittää bensalla puimakonetta useiden vuosien ajan.

***Kohteen rajaus***

Kohde rajautuu pistemäisesti koneen putoamispaikalta mitattuun gps pisteeseen.

***Tulkinta***

Toisen maailmansodan aikainen lentokoneen hylky.

***Lisätietoja******Toimenpiteet******Tarkastukset***

Tila: 3 Toteutettu Laji: 6 Suojeluarvojen tarkastus Tarkastusvuosi: 2012  
 Tarkastuspvm: 1.10.2012 Tarkastaja: T. Karjalainen  
 Kuvaus:

<b>Viranomais- rekisterinro:</b>		<b>Kunto:</b>	2 Kesinkertainen
<b>Arvotus:</b>	8 Muu suojeluarvo	<b>Olotila:</b>	2 Ei käytössä
<b>Selitys:</b>		<b>Kohteen suojaus:</b>	9 Muu suojeluarvo
		<b>Selitys:</b>	

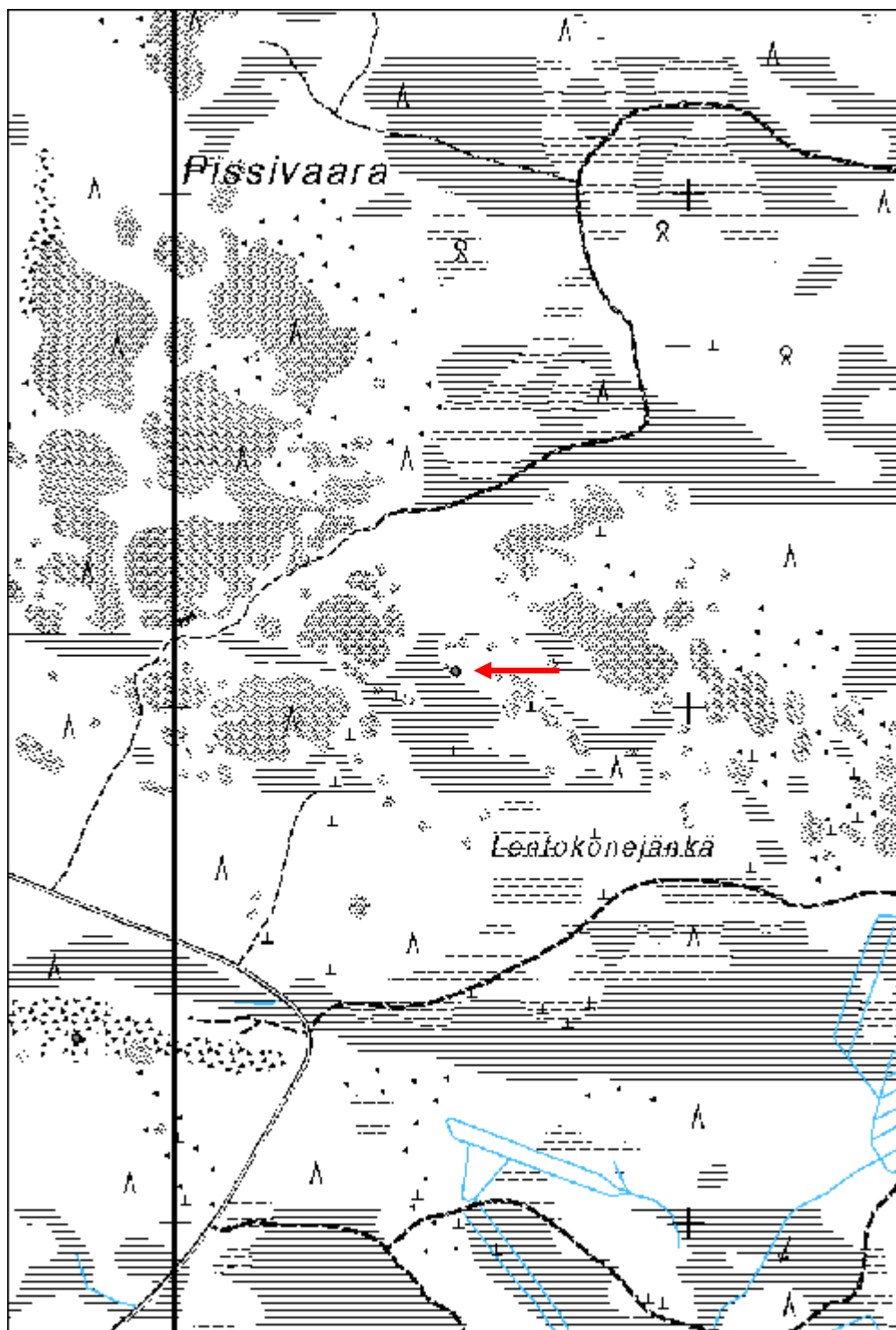
<b>Ympäristön suojaus:</b>	0 Ei määritelty
--------------------------------	-----------------

<b>Selitys:</b>	
-----------------	--



Putoamispaikalle on pystytetty lentokoneen osista muistomerkki.

<b>Kohdetyyppi:</b>	5 Puolustusvarustukset	<b>Copyright:</b>	© <i>Metsähallitus</i> 2008 © <i>Maanmittauslaitos 1/MML/08</i>
<b>Koordinaatit:</b>	X 7382071, Y 3430544, Z 159	<b>Mittakaava:</b>	1:10000



<b>Syväjärvi maakuopat</b>	<b>MH-tunnus: 152290</b>
----------------------------	--------------------------

<b>Kohdetyyppi:</b>	17 Kivi- ja maarakenteet	<b>Haltija:</b>	181 Metsätalous Länsi-Lappi
<b>Ajoitus:</b>	7118 Historiallinen aika	<b>Ylläpitäjä:</b>	181 Metsätalous Länsi-Lappi
<b>Rakentamisvuosi:</b>		<b>Kunta:</b>	0
<b>Lukumäärä:</b>	4		

<b>Koordinaattiselitys:</b>	<b>Geometria tuotettu:</b>
<b>Koordinaatit:</b>	4 Gps-mittaus, korjaamaton
X 7415258, Y 3418905, Z 209	<b>Löydöt:</b>

**Taustatiedot**

Mauri Pokan ilmoitus

**Ympäristön kuvaus**

Maasto on syväjärveen laskeva rinne, kuopat sijaitsevat terassin reunalla. Paikalla kasvaa mäntymetsä moreenimaassa.

**Kohteen kuvaus**

Paikalla on neljä kuoppaa

Kuoppa 1 sijaitsee pisteessä x 3418902, y 7415274. Kuopan koko on 2 x 1 metriä, pitkä sivu kulkee pohjoisesta etelään. Kuopan syvyys on 70 cm ja kuoppa on valliton.

Kuoppa 2 sijaitsee pisteessä x 3418906, y 7415277. Kuopan koko on 5 x 3 metriä ja se on samansuuntainen kuin kuoppa 1. Kuopan syvyys on 1 metri. Kuoppien 1 ja 2 etäisyys toisistaan on 3 metriä. Kuoppa 2 on valliton ja muistuttaa pyyntikuoppaa.

Kuoppa 3 sijaitsee pisteessä x 3418902, y 7415258. Koko on 4 x 2 metriä. Pitkä sivu kulkee järven vastaisesti idästä länteen. Kuopan syvyys on 50 cm.

Kuoppa 4 sijaitsee pisteessä x 3418905, y 7415239. Koko on 3 x 2 m. Pitkät sivut pohjoisesta etelään, järven suuntaisesti. Kuopan syvyys on 70 cm. Tämä kuoppa muistuttaa enemmän hautaa kuin pyyntikuoppaa.

**Kohteen rajaus**

Kohde rajautuu aluemaisesti kuopista mitattujen gps pisteiden ylle.

**Tulkinta**

Kuoppien merkitys on epäselvä. Toiset kuopista muistuttavat soikean muotoista hautaa, toiset taas ovat pyöreitä kuten pyyntikuopat. Kuopissa kasvaa paksu rikkumaton humuskerros päällä, mistä päätellen kuopat ovat ainakin 100 vuotta vanhoja.

**Lisätietoja****Toimenpiteet**

**Tarkastukset**

Tila: 3 Toteutettu Laji: 6 Suojeluarvojen tarkastus Tarkastusvuosi: 2012

Tarkastuspvm: 6.8.2012 Tarkastaja: T. Karjalainen

Kuvaus:

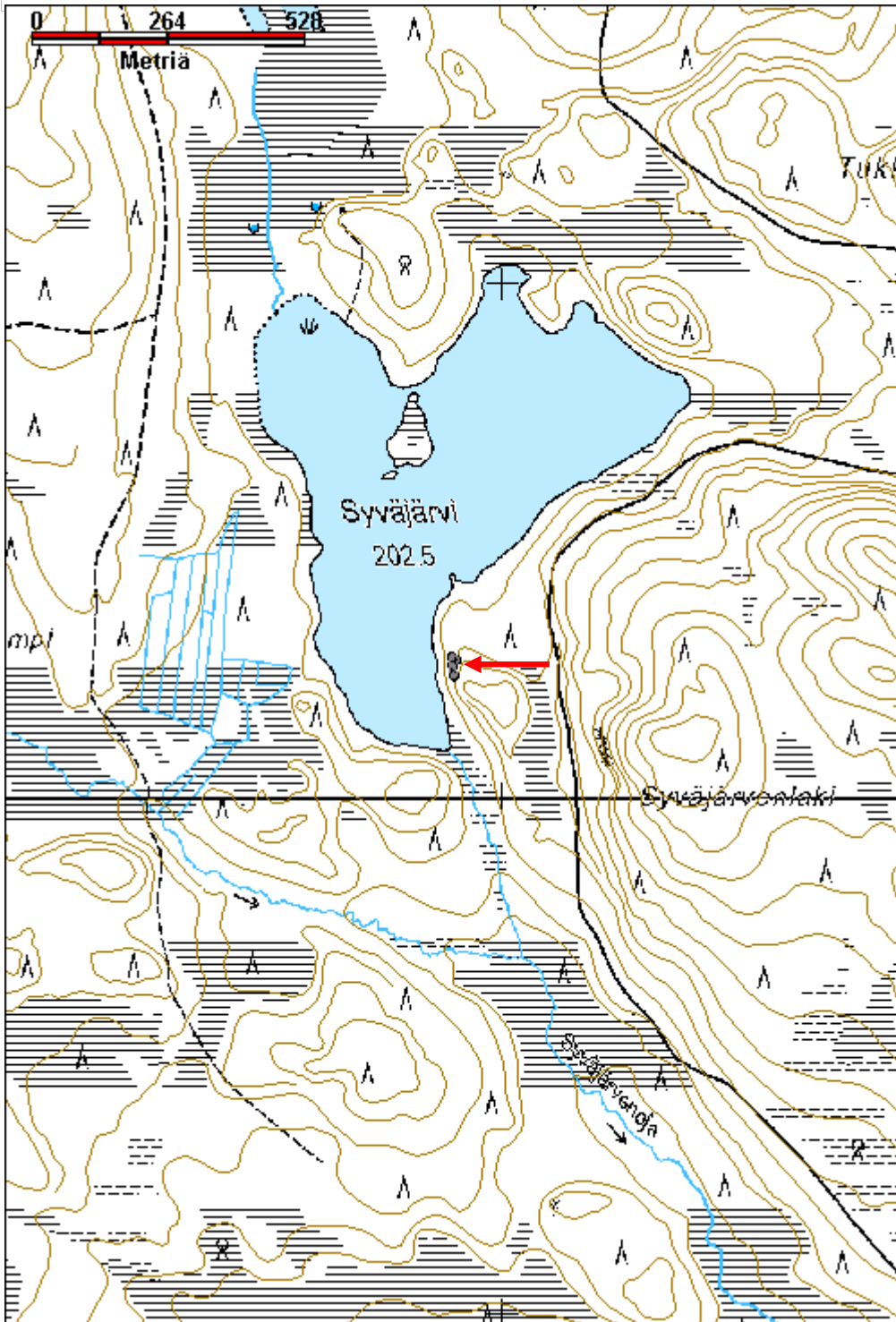
**Viranomais-  
rekisterinro:****Kunto:** 1 Hyvä**Olotila:** 2 Ei käytössä**Arvotus:** 3 Esitys mj-luokka II**Kohteen  
suojelu:** 9 Muu suojeluarvo**Selitys:****Selitys:****Ympäristön  
suojelu:**

0 Ei määritelty

**Selitys:**

Maakuoppa harjulla. Taustalla näkyy Syväjärvi.

<b>Kohdetyyppi:</b>	17 Kivi- ja maarakenteet	<b>Copyright:</b>	© <i>Metsähallitus</i> 2008 © <i>Maanmittauslaitos 1/MML/08</i>
<b>Koordinaatit:</b>	X 7415258, Y 3418905, Z 209	<b>Mittakaava:</b>	1:10000



<b>Vasikkapalo 3 maja</b>	<b>MH-tunnus: 152224</b>
---------------------------	--------------------------

<b>Kohdetyyppi:</b>	1 Asuinpaikat	<b>Haltija:</b>	181 Metsätalous Länsi-Lappi
<b>Ajoitus:</b>	7116 Uusi aika	<b>Ylläpitäjä:</b>	181 Metsätalous Länsi-Lappi
<b>Rakentamisvuosi:</b>		<b>Kunta:</b>	698 Rovaniemi
<b>Lukumäärä:</b>	1		

<b>Koordinaatti-selitys:</b>	<b>Geometria tuotettu:</b>
<b>Koordinaatit:</b>	<b>Löydöt:</b>
X 7435506, Y 3409888, Z 146	4 Gps-mittaus, korjaamaton

***Taustatiedot***

Löytyi inventoinnissa

***Ympäristön kuvaus***

Kohde sijaitsee rämeellä, jossa kasvaa mäntyjä.

***Kohteen kuvaus***

Maja on uusi ja se on tehty 10 cm vahvuisista kuorituista mäntypuista, joiden katteeksi on asetettu harmaa kattokuva. Rakennelman koko on 2 x 3 metriä ja korkeus 1,5 metriä. Majan molemmissa päädyissä on ovi.

***Kohteen rajaus***

Kohde rajautuu pistemäisesti majan keskipisteestä mitattuun gps pisteeseen.

***Tulkinta***

Maja, joka on muutamia kymmeniä vuosia vanha. Majan käyttötarkoitus on epäselvä.

***Lisätietoja******Toimenpiteet******Tarkastukset***

Tila: 3 Toteutettu      Laji: 6 Suojeluarvojen tarkastus      Tarkastusvuosi: 2012  
 Tarkastuspvm: 29.6.2012      Tarkastaja: T. Karjalainen  
 Kuvaus:

<b>Viranomaisrekisterinro:</b>	<b>Kunto:</b>
	1 Hyvä
<b>Arvotus:</b>	<b>Olutila:</b>
8 Muu suojeluarvo	2 Ei käytössä
<b>Selitys:</b>	<b>Kohteen suojelu:</b>
	9 Muu suojeluarvo
	<b>Selitys:</b>

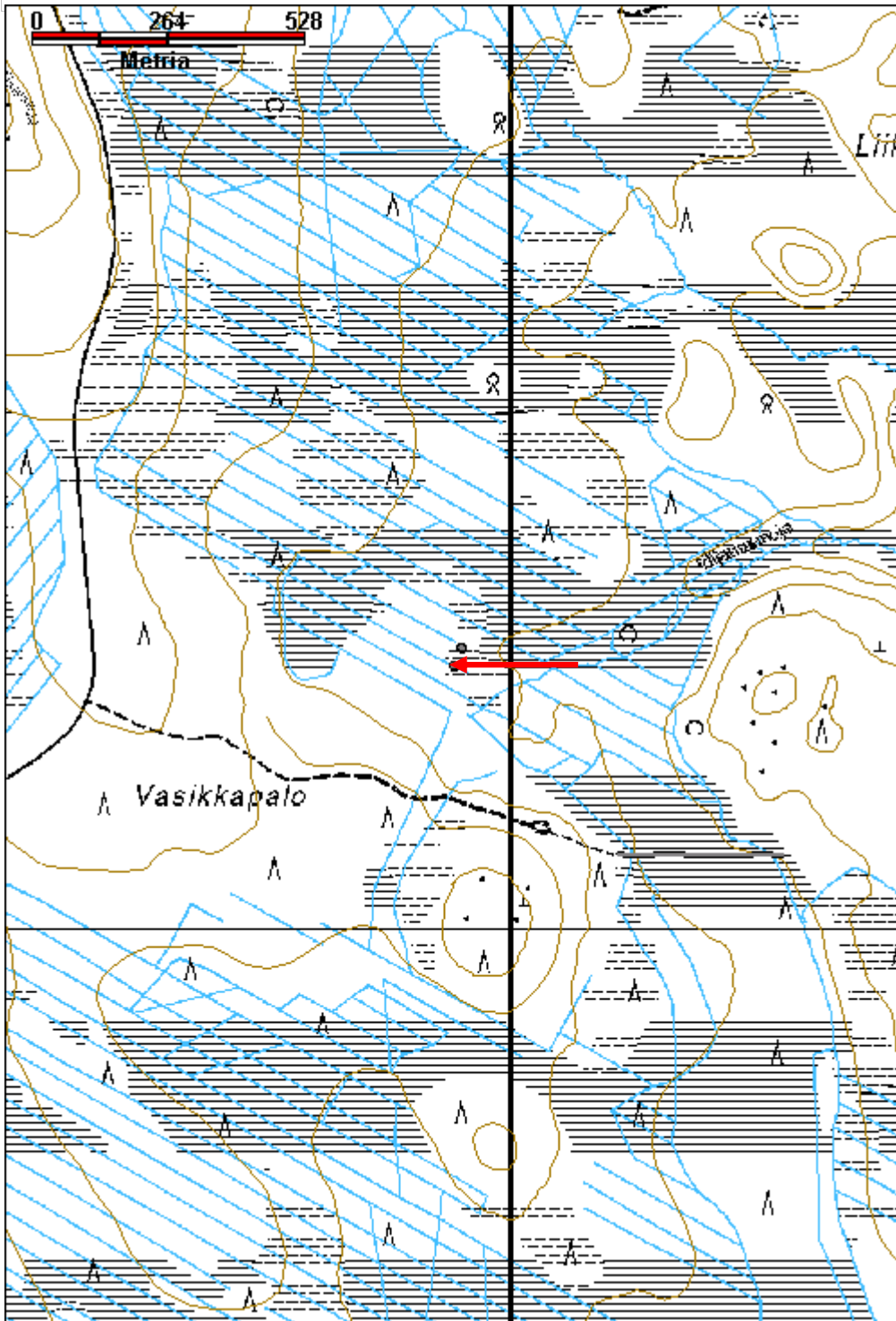
<b>Ympäristön suojelu:</b>	0 Ei määritelty
<b>Selitys:</b>	



Majassa on puukehikko ja katteena harmaata kattohuopaa.



<b>Kohdetyyppi:</b>	1 Asuinpaikat	<b>Copyright:</b>	© <i>Metsähallitus</i> 2008 © <i>Maanmittauslaitos 1/MML/08</i>
<b>Koordinaatit:</b>	X 7435506, Y 3409888, Z 146	<b>Mittakaava:</b>	1:10000



<b>Pissinmutka 3 miilupirtti</b>	<b>MH-tunnus: 153156</b>
----------------------------------	--------------------------

<b>Kohdetyyppi:</b>	1 Asuinpaikat	<b>Haltija:</b>	181 Metsätalous Länsi-Lappi
<b>Ajoitus:</b>	7116 Uusi aika	<b>Ylläpitäjä:</b>	181 Metsätalous Länsi-Lappi
<b>Rakentamisvuosi:</b>		<b>Kunta:</b>	698 Rovaniemi
<b>Lukumäärä:</b>	1		

<b>Koordinaattiselitys:</b>	<b>Geometria tuotettu:</b> 4 Gps-mittaus, korjaamaton
<b>Koordinaatit:</b> X 7381204, Y 3429413, Z 136	<b>Löydöt:</b>

**Taustatiedot**

sutigis

**Ympäristön kuvaus**

Kohde sijaitsee 30 metriä Pissinmutka 2 miilusta pohjoiseen. Alueella on edellisessä hakattu mäntymetsän pohja, jossa kasvaa paksu turve kivisessä moreenikankaassa.

**Kohteen kuvaus**

Kohteessa on 6 x 6 metrin kokoisen rakennuksen jäännös. Seinät kulkevat väli-ilman suuntiin. Länsinurkassa on 2 x 1 x 1 metrin kokoisen kiukaan raunio ja sen päällä kasvaa koivu. Kiviraunion vieressä rakennuksen sisällä on 3 x 2 x 1 metrin kokoinen maakuoppa, joka on ilmeisesti ollut rakennuksen kellari. Seinien paikat erottuvat paikoin kivimaakumpuna joka on 50 cm levyinen. Rakennus on ollut viereisen hiilimiilun miilupirtti.

**Kohteen rajaus**

Kohde rajautuu pistemäisesti pirtin keskeltä mitattuun gps pisteeseen.

**Tulkinta**

Viereisen hiilimiilun miilupirtti, jossa miilun polttajat ovat yöpyneet vahtiessaan miilun palamista.

**Lisätietoja****Toimenpiteet****Tarkastukset**

Tila: 3 Toteutettu      Laji: 6 Suojeluarvojen tarkastus      Tarkastusvuosi: 2012  
 Tarkastuspvm: 1.10.2012      Tarkastaja: T. Karjalainen  
 Kuvaus:

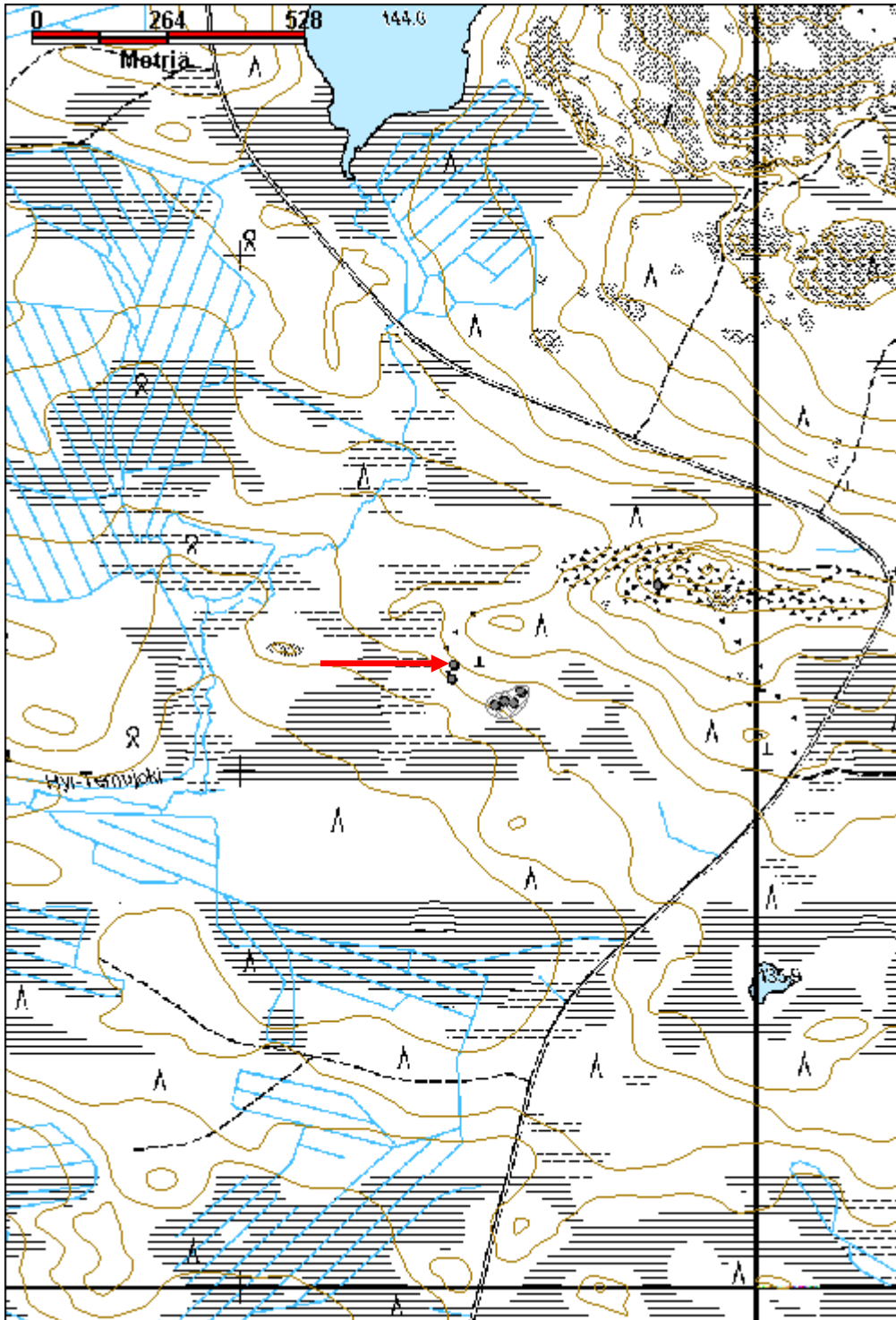
**Viranomaisrekisterinro:****Kunto:** 2 Keskinertainen**Olotila:** 2 Ei käytössä

<b>Arvotus:</b>	8 Muu suojeluarvo	<b>Kohteen suojelu:</b>	9 Muu suojeluarvo
<b>Selitys:</b>		<b>Selitys:</b>	
<b>Ympäristön suojelu:</b>	0 Ei määritelty		
<b>Selitys:</b>			



Miilupirtti on osittain maahan kaivettu ja siinä on ollut kiviuni.

<b>Kohdetyyppi:</b>	1 Asuinpaikat	<b>Copyright:</b>	© <i>Metsähallitus</i> 2008 © <i>Maanmittauslaitos 1/MML/08</i>
<b>Koordinaatit:</b>	X 7381204, Y 3429413, Z 136	<b>Mittakaava:</b>	1:10000



**Kuusi-Kaittäinen 1 niittylato jäännös**

MH-tunnus: 151171

<b>Kohdetyyppi:</b>	9 Valmistuspaikat/työpaikat	<b>Haltija:</b>	181 Metsätalous Länsi-Lappi
<b>Ajoitus:</b>	7116 Uusi aika	<b>Ylläpitäjä:</b>	181 Metsätalous Länsi-Lappi
<b>Rakentamisvuosi:</b>		<b>Kunta:</b>	698 Rovaniemi
<b>Lukumäärä:</b>	1		

<b>Koordinaattiselitys:</b>		<b>Geometria tuotettu:</b>	4 Gps-mittaus, korjaamaton
<b>Koordinaatit:</b>	X 7417397, Y 3416245, Z 213	<b>Löydöt:</b>	

<b><i>Taustatiedot</i></b>
Löytyi inventoinnissa, Mauri Pokan ilmoitus.
<b><i>Ympäristön kuvaus</i></b>
Kohde sijaitsee Kuusi-Kaittäisen pohjoispuolella rämeellä, jossa kasvaa koivuja ja mäntyjä. Suon läpi kulkee hiekkatie, johon ladolta on matkaa 30 metriä. Suon läpi virtaa Kaittäisenoja.
<b><i>Kohteen kuvaus</i></b>
Niittylato on purettu ja seinähirret on kuljetettu pois. Vain alin hirsikerta ja kattolaudat sekä lattiapuut ovat jäljellä. Alimman hirsikerran mukaan lato on ollut kooltaan 4 x 3,5 metriä. Seinät kulkevat väli-ilman suuntiin. Hirret on katkottu kirveellä ja lattia on tehty kirveellä katkotuista riu'uista. Kattolaudat ovat kelleksiä.
<b><i>Kohteen rajaus</i></b>
Kohde rajautuu pistemäisesti ladon keskeltä mitattuun gps pisteeseen.
<b><i>Tulkinta</i></b>
Purettu niittylato.
<b><i>Lisätietoja</i></b>

<b><i>Toimenpiteet</i></b>

<b><i>Tarkastukset</i></b>
Tila: 3 Toteutettu      Laji: 6 Suojeluarvojen tarkastus      Tarkastusvuosi: 2012
Tarkastuspvm: 31.5.2012      Tarkastaja: T. Karjalainen
Kuvaus:

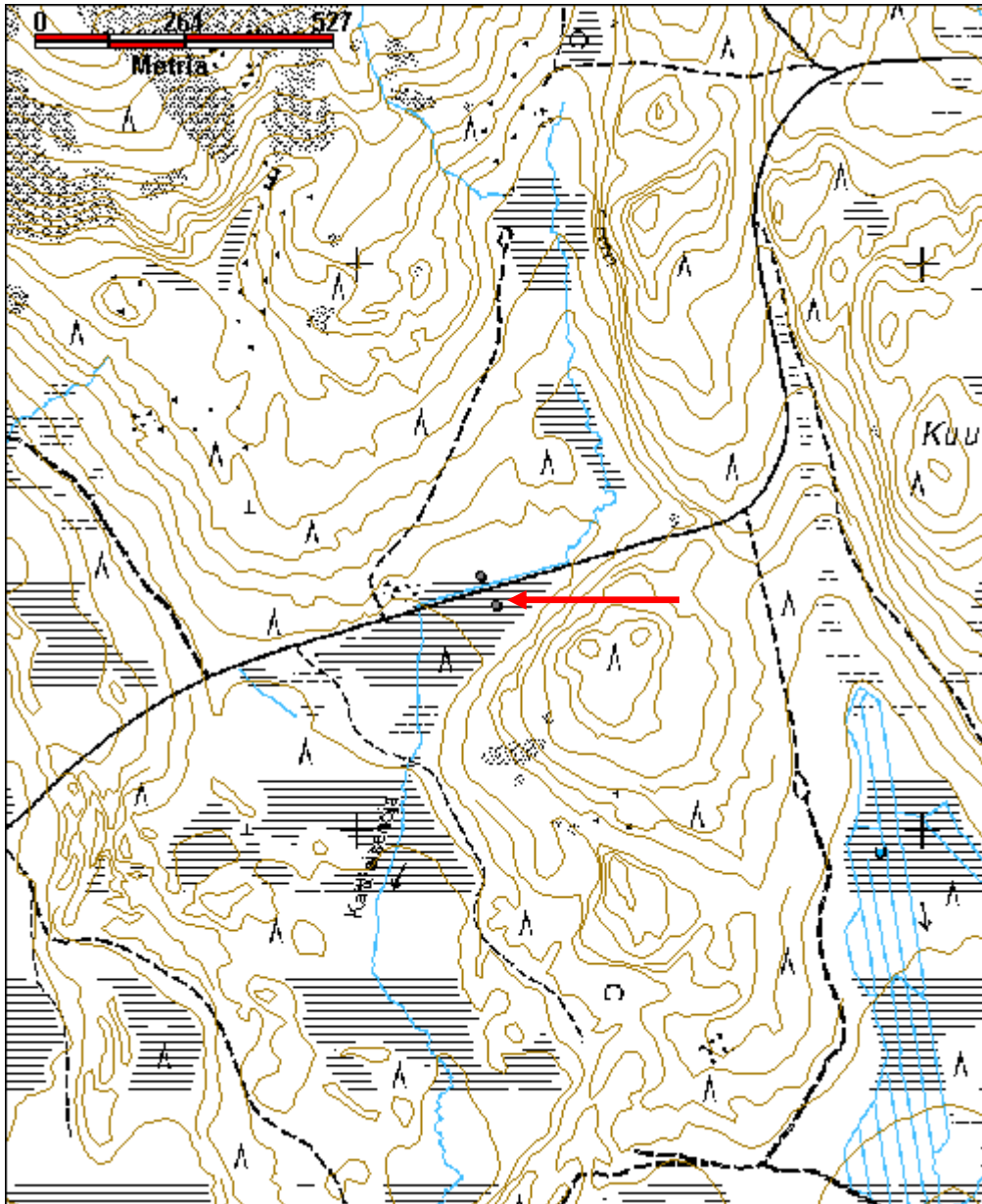
<b>Viranomaisrekisterinro:</b>		<b>Kunto:</b>	2 Keskinertainen
		<b>Olotila:</b>	2 Ei käytössä
<b>Arvotus:</b>	8 Muu suojeluarvo	<b>Kohteen suojelu:</b>	9 Muu suojeluarvo

<b>Selitys:</b>	<b>Selitys:</b>
<b>Ympäristön suojelu:</b>	0 Ei määritelty
<b>Selitys:</b>	



Niittylato on purettu ja sen hirret on ladottu sijaintipaikalle.

<b>Kohdetyyppi:</b>	9 Valmistuspaikat/työpaikat	Copyright:	© <i>Metsähallitus</i> 2008 © <i>Maanmittauslaitos 1/MML/08</i>
<b>Koordinaatit:</b>	X 7417397, Y 3416245, Z 213	Mittakaava:	1:10000



<b>Kaittäisenoja 1 niittylato</b>	<b>MH-tunnus: 151184</b>
-----------------------------------	--------------------------

<b>Kohdetyyppi:</b>	9 Valmistuspaikat/työpaikat	<b>Haltija:</b>	181 Metsätalous Länsi-Lappi
<b>Ajoitus:</b>	7116 Uusi aika	<b>Ylläpitäjä:</b>	181 Metsätalous Länsi-Lappi
<b>Rakentamisvuosi:</b>		<b>Kunta:</b>	698 Rovaniemi
<b>Lukumäärä:</b>	1		

<b>Koordinaattiselitys:</b>	<b>Geometria tuotettu:</b>
<b>Koordinaatit:</b>	<b>Löydöt:</b>
X 7416730, Y 3416071, Z 201	4 Gps-mittaus, korjaamaton

**Taustatiedot**

Löytyi inventoinnissa.

**Ympäristön kuvaus**

Kohde sijaitsee Kaittäisenojan länsireunalla avosuolla, jossa kasvaa saraa.

**Kohteen kuvaus**

Niittylato, jonka koko on 4,5 x 4 metriä. Pitkät sivut kulkevat koillisesta kaakkoon. Parhaimmillaan rakennelmassa on 8 hirsikertaa jäljellä. Hirret ovat salvattu koirankaulalle alapuolelta. Hirret on katkottu sahalla ja kirveellä. Oviaukko on sijainnut koillisseinän keskellä. Kurkihirsi kulkee rakennelman pituussuuntaan ja sen päällä on kirveellä halottuja lautoja.

**Kohteen rajaus**

Kohde rajautuu pistemäisesti ladon keskeltä mitattuun gps pisteeseen.

**Tulkinta**

Luonnonniityltä kerätyn saraheinän varastointiin tehty lato.

**Lisätietoja****Toimenpiteet****Tarkastukset**

Tila: 3 Toteutettu      Laji: 6 Suojeluarvojen tarkastus      Tarkastusvuosi: 2012  
 Tarkastuspvm: 31.5.2012      Tarkastaja: T. Karjalainen  
 Kuvaus:

<b>Viranomaisrekisterinro:</b>	<b>Kunto:</b>
	2 Keskinertainen
	<b>Olotila:</b>
	2 Ei käytössä
<b>Arvotus:</b>	<b>Kohteen suojelu:</b>
8 Muu suojeluarvo	9 Muu suojeluarvo

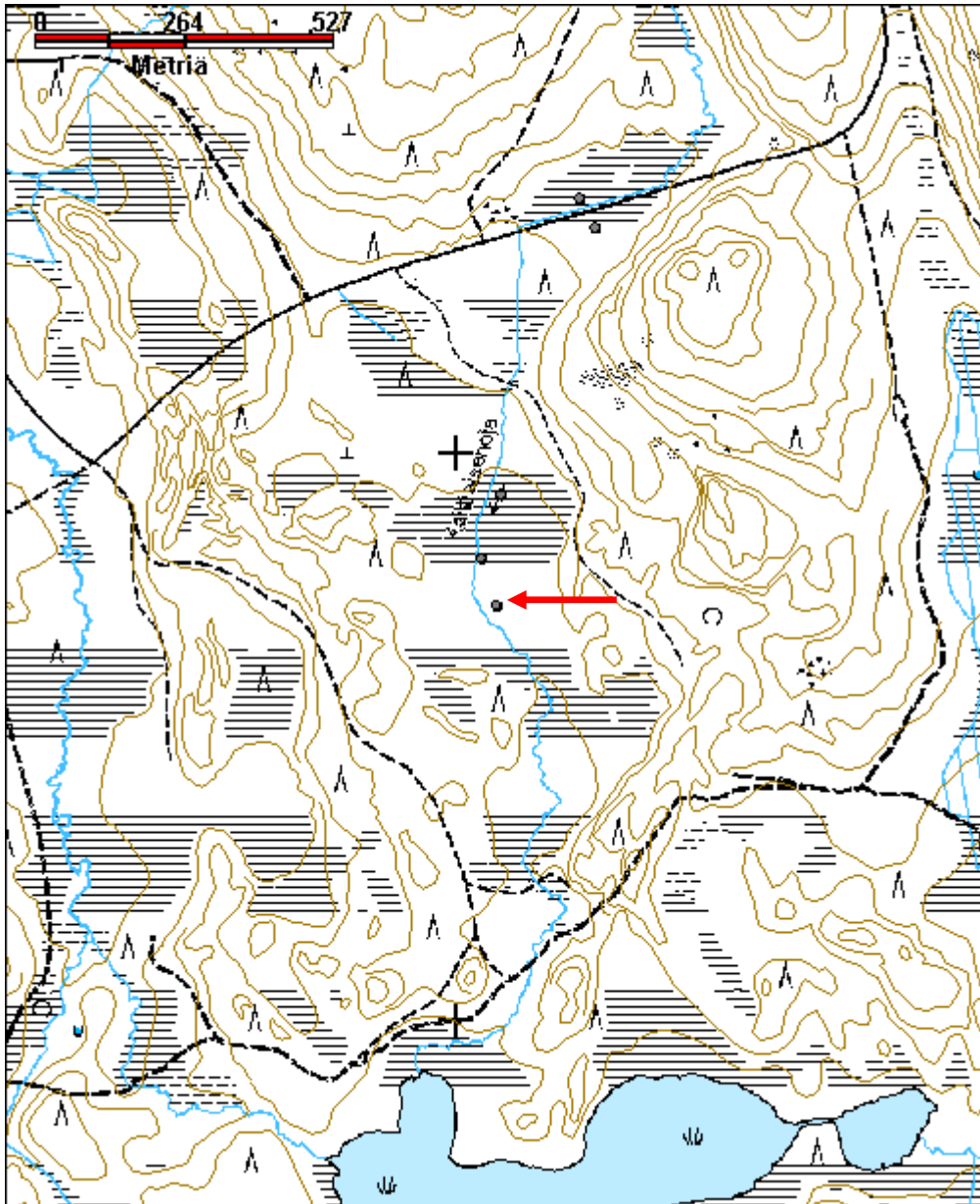


<b>Selitys:</b>	<b>Selitys:</b>
<b>Ympäristön suojelu:</b>	0 Ei määritelty
<b>Selitys:</b>	



Lato sijaitsee vetisellä suolla.

<b>Kohdetyyppi:</b>	9 Valmistuspaikat/työpaikat	<b>Copyright:</b>	© <i>Metsähallitus</i> 2008 © <i>Maanmittauslaitos 1/MML/08</i>
<b>Koordinaatit:</b>	X 7416730, Y 3416071, Z 201	<b>Mittakaava:</b>	1:10000



<b>Kaittäisenoja 2 niittylato</b>	<b>MH-tunnus: 151186</b>
-----------------------------------	--------------------------

<b>Kohdetyyppi:</b>	9 Valmistuspaikat/työpaikat	<b>Haltija:</b>	181 Metsätalous Länsi-Lappi
<b>Ajoitus:</b>	7116 Uusi aika	<b>Ylläpitäjä:</b>	181 Metsätalous Länsi-Lappi
<b>Rakentamisvuosi:</b>		<b>Kunta:</b>	698 Rovaniemi
<b>Lukumäärä:</b>	1		

<b>Koordinaattiselitys:</b>	<b>Geometria tuotettu:</b>
<b>Koordinaatit:</b> X 7416813, Y 3416044, Z 201	4 Gps-mittaus, korjaamaton
	<b>Löydöt:</b>

**Taustatiedot**

Löytyi inventoinnissa.

**Ympäristön kuvaus**

Kohde sijaitsee Kaittäisenojan länsireunalla avosuolla, jossa kasvaa saraheinää ja pajupensaita.

**Kohteen kuvaus**

Kohteessa on niittylato, jonka koko on 4,5 x 4 metriä. Pitkät sivut kulkevat pohjoisesta etelään. Parhaimmillaan rakennelmasta on 13 hirsikertaa jäljellä. Hirret ovat salvattu koirankaulalle alapuolelta. Hirret on katkottu sahalla ja kirveellä. Oviaukko on sijainnut pohjoisseinän keskellä. Kurkihirsi kulkee rakennuksen pituussuuntaan ja sen päällä on kirveellä halottuja kattolautoja. Hirressä on kirjaimet T, Y.

**Kohteen rajaus**

Kohde rajautuu pistemäisesti rakenteen keskeltä mitattuun gps pisteeseen.

**Tulkinta**

Niittylato, johon on kerätty suon saraheinää.

**Lisätietoja**

Kohteen etelä- ja pohjoispuolella on samalla, itäpuolella ojaa samanlaiset ladot.

**Toimenpiteet****Tarkastukset**

Tila: 3 Toteutettu      Laji: 6 Suojeluarvojen tarkastus      Tarkastusvuosi: 2012  
 Tarkastuspvm: 31.5.2012      Tarkastaja: T. Karjalainen  
 Kuvaus:

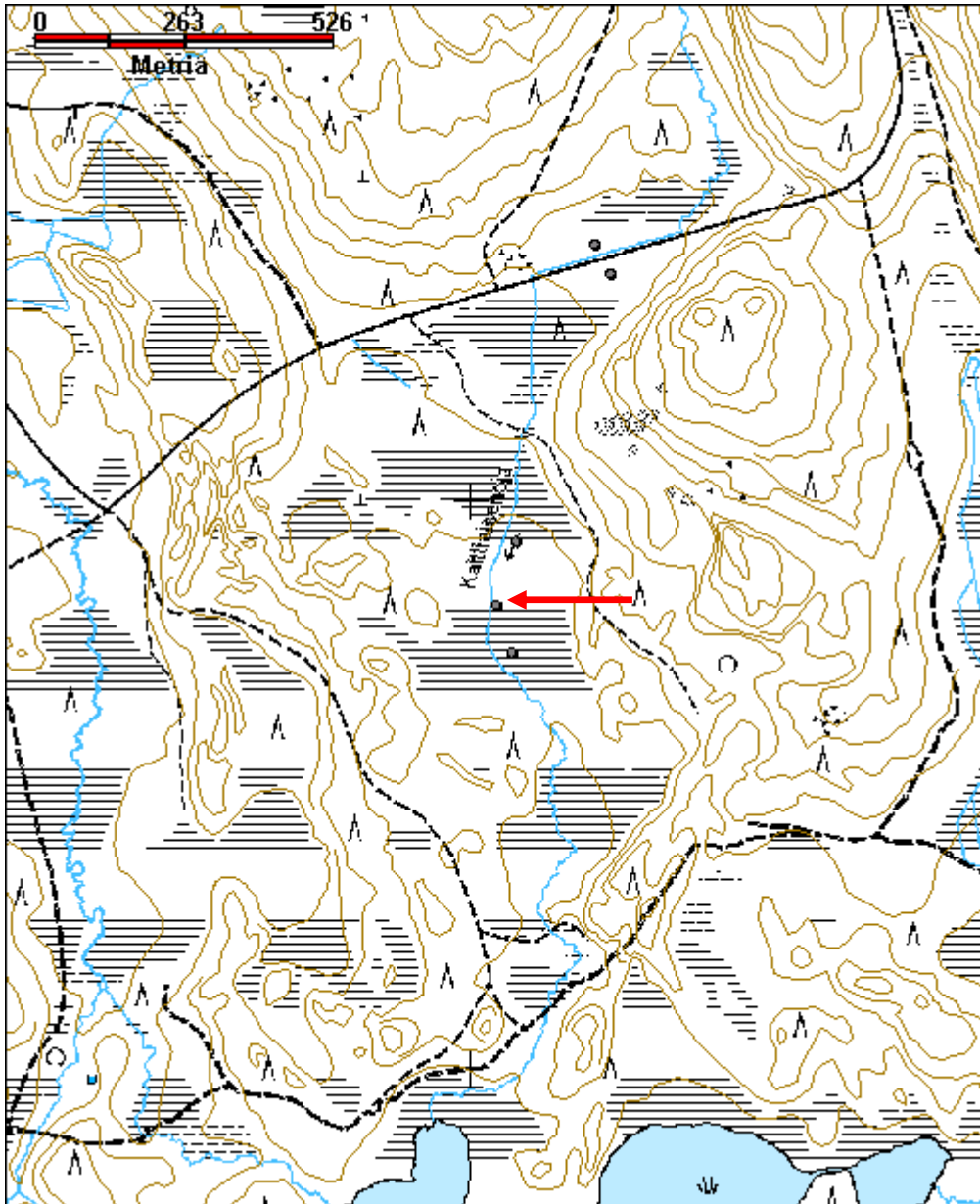
<b>Viranomaisrekisterinro:</b>	<b>Kunto:</b> 2 Keskinertainen
	<b>Olotila:</b> 2 Ei käytössä
<b>Arvotus:</b> 8 Muu suojeluarvo	<b>Kohteen suojelu:</b> 9 Muu suojeluarvo
<b>Selitys:</b>	<b>Selitys:</b>

<b>Ympäristön suojelu:</b>	0 Ei määritelty
<b>Selitys:</b>	



Rakennelman seinähirret ovat säilyneet hyvin. Maasto on vetistä suota.

<b>Kohdetyyppi:</b>	9 Valmistuspaikat/työpaikat	Copyright:	© <i>Metsähallitus</i> 2008 © <i>Maanmittauslaitos 1/MML/08</i>
<b>Koordinaatit:</b>	X 7416813, Y 3416044, Z 201	Mittakaava:	1:10000



<b>Kaittäisenoja 3 niittylato</b>	<b>MH-tunnus: 151187</b>
-----------------------------------	--------------------------

<b>Kohdetyyppi:</b>	9 Valmistuspaikat/työpaikat	<b>Haltija:</b>	181 Metsätalous Länsi-Lappi
<b>Ajoitus:</b>	7116 Uusi aika	<b>Ylläpitäjä:</b>	181 Metsätalous Länsi-Lappi
<b>Rakentamisvuosi:</b>		<b>Kunta:</b>	698 Rovaniemi
<b>Lukumäärä:</b>	1		

<b>Koordinaattiselitys:</b>	<b>Geometria tuotettu:</b>
<b>Koordinaatit:</b>	<b>Löydöt:</b>
X 7416926, Y 3416079, Z 201	4 Gps-mittaus, korjaamaton

**Taustatiedot**

Löytyi inventoinnissa.

**Ympäristön kuvaus**

Kohde sijaitsee Kaittäisenojan länsireunalla avosuolla, jossa kasvaa saraa.

**Kohteen kuvaus**

Niittylato, jonka koko on 4,5 x 4 metriä. Pitkät sivut kulkevat Pohjoisesta etelään. Parhaimmillaan rakennelmasta on 18 hirsikertaa jäljellä. Hirret ovat salvattu koirankaulalle alapuolelta. Hirret on katkottu sahalla ja kirveellä. Oviaukko on sijainnut pohjoisseinän keskellä. Kurkihirsi on kulkenut rakennuksen pituussuuntaan ja sen päällä on halottuja, kirveellä veistettyjä lautoja. Erikoisuutena on, että suurin osa hirsistä on keskeltä halkaistu ja halkomapuoli on asetettu ulospäin. Oven pielissä on erikoiset puusta tehdyt saranapuut, joissa on keskellä reikä, jonka läpi kulkee saranariuku.

**Kohteen rajaus**

Kohde rajautuu pistemäisesti ladon keskeltä mitattuun gps pisteeseen.

**Tulkinta**

Niittylato, johon on kerätty ympäröivän luonnonniityn saraheinää.

**Lisätietoja**

Ladon etelä- ja pohjoispuolella on samanlaiset ladot ojan itäpuolella.

**Toimenpiteet****Tarkastukset**

Tila: 3 Toteutettu      Laji: 6 Suojeluarvojen tarkastus      Tarkastusvuosi: 2012  
Tarkastuspvm: 31.5.2012      Tarkastaja: T. Karjalainen  
Kuvaus:

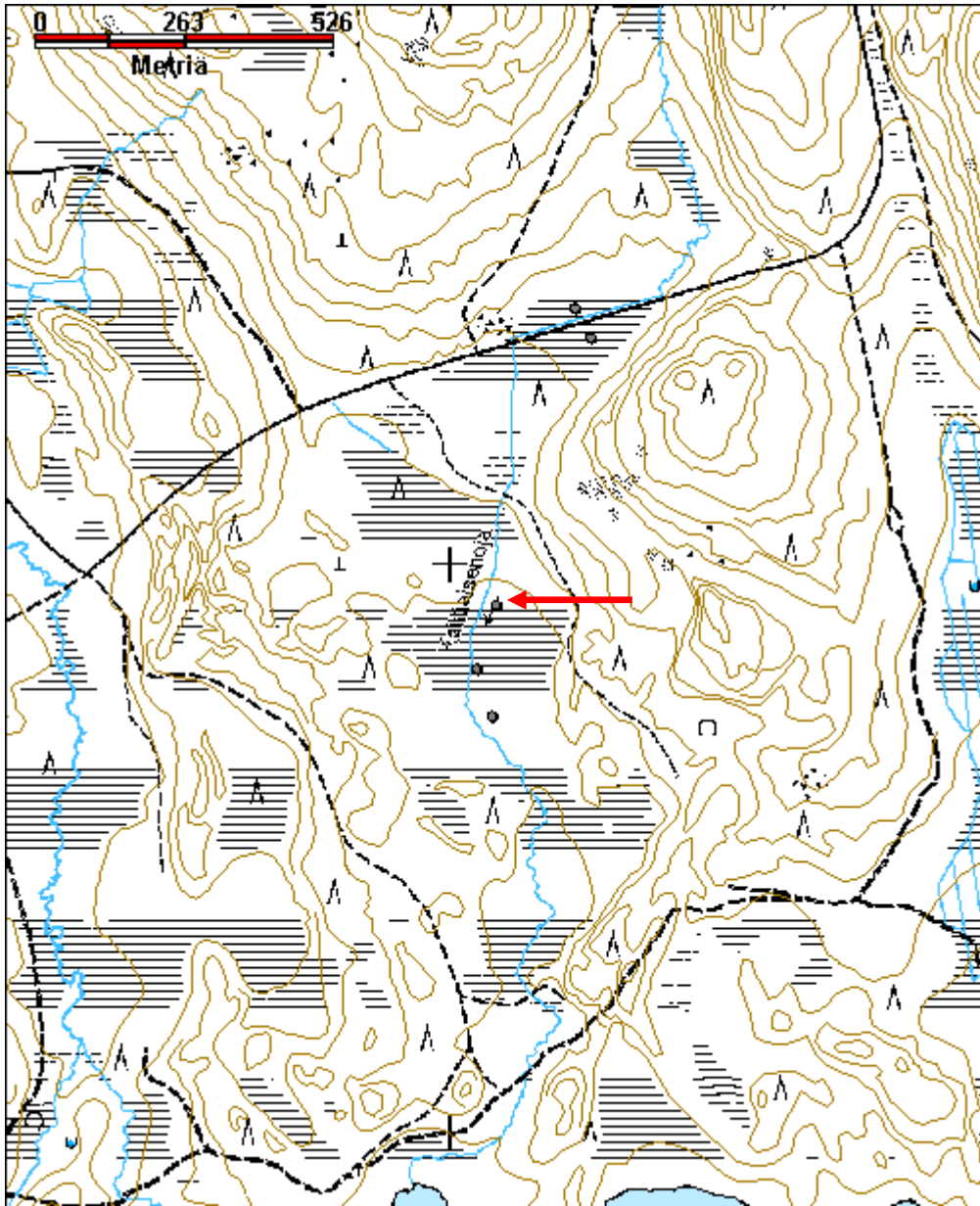
**Viranomaisrekisterinro:****Kunto:** 1 Hyvä**Olotila:** 2 Ei käytössä

<b>Arvotus:</b>	8 Muu suojeluarvo	<b>Kohteen suojelu:</b>	9 Muu suojeluarvo
<b>Selitys:</b>		<b>Selitys:</b>	
<b>Ympäristön suojelu:</b>	0 Ei määritelty		
<b>Selitys:</b>			



Niittyladon oven pielissä on erikoiset, puiset saranat.

<b>Kohdetyyppi:</b>	9 Valmistuspaikat/työpaikat	<b>Copyright:</b>	© <i>Metsähallitus</i> 2008 © <i>Maanmittauslaitos 1/MML/08</i>
<b>Koordinaatit:</b>	X 7416926, Y 3416079, Z 201	<b>Mittakaava:</b>	1:10000





<b>Honkalampi niittylato</b>	<b>MH-tunnus: 151249</b>
------------------------------	--------------------------

<b>Kohdetyyppi:</b>	9 Valmistuspaikat/työpaikat	<b>Haltija:</b>	181 Metsätalous Länsi-Lappi
<b>Ajoitus:</b>	7116 Uusi aika	<b>Ylläpitäjä:</b>	181 Metsätalous Länsi-Lappi
<b>Rakentamivuosi:</b>		<b>Kunta:</b>	698 Rovaniemi
<b>Lukumäärä:</b>	1		

<b>Koordinaattiselitys:</b>	<b>Geometria tuotettu:</b>
<b>Koordinaatit:</b>	<b>Löydöt:</b>
X 7418483, Y 3421183, Z 119	4 Gps-mittaus, korjaamaton

**Taustatiedot**

Löytyi inventoinnissa.

**Ympäristön kuvaus**

Kohde sijaitsee Honkalammen länsipään suolla, noin 26 metrin etäisyydellä rannasta.

**Kohteen kuvaus**

Niittyladon koko on 3,5 x 3 metriä. Pitkät sivut kulkevat kaakosta luoteeseen. Parhaimmillaan rakennuksesta on 9 hirsikertaa jäljellä. Nurkat ovat salvattu koirankaulalle. Puut on kirveellä ja sahalla katkottu. Katto on ollut kirveellä veistetyistä laudoista ja jälkeinpäin päällä on ollut harmaa kattuhuopa. Lattia on tehty pitkittäissuunnassa kulkevista pyöröpuista alimman hirsikerran päälle.

**Kohteen rajaus**

Kohde rajautuu pistemäisesti ladon keskeltä mitattuun gps pisteeseen.

**Tulkinta**

Niittylato

**Lisätietoja****Toimenpiteet****Tarkastukset**

Tila: 3 Toteutettu      Laji: 6 Suojeluarvojen tarkastus      Tarkastusvuosi: 2012  
 Tarkastuspvm: 4.6.2012      Tarkastaja: T. Karjalainen  
 Kuvaus:

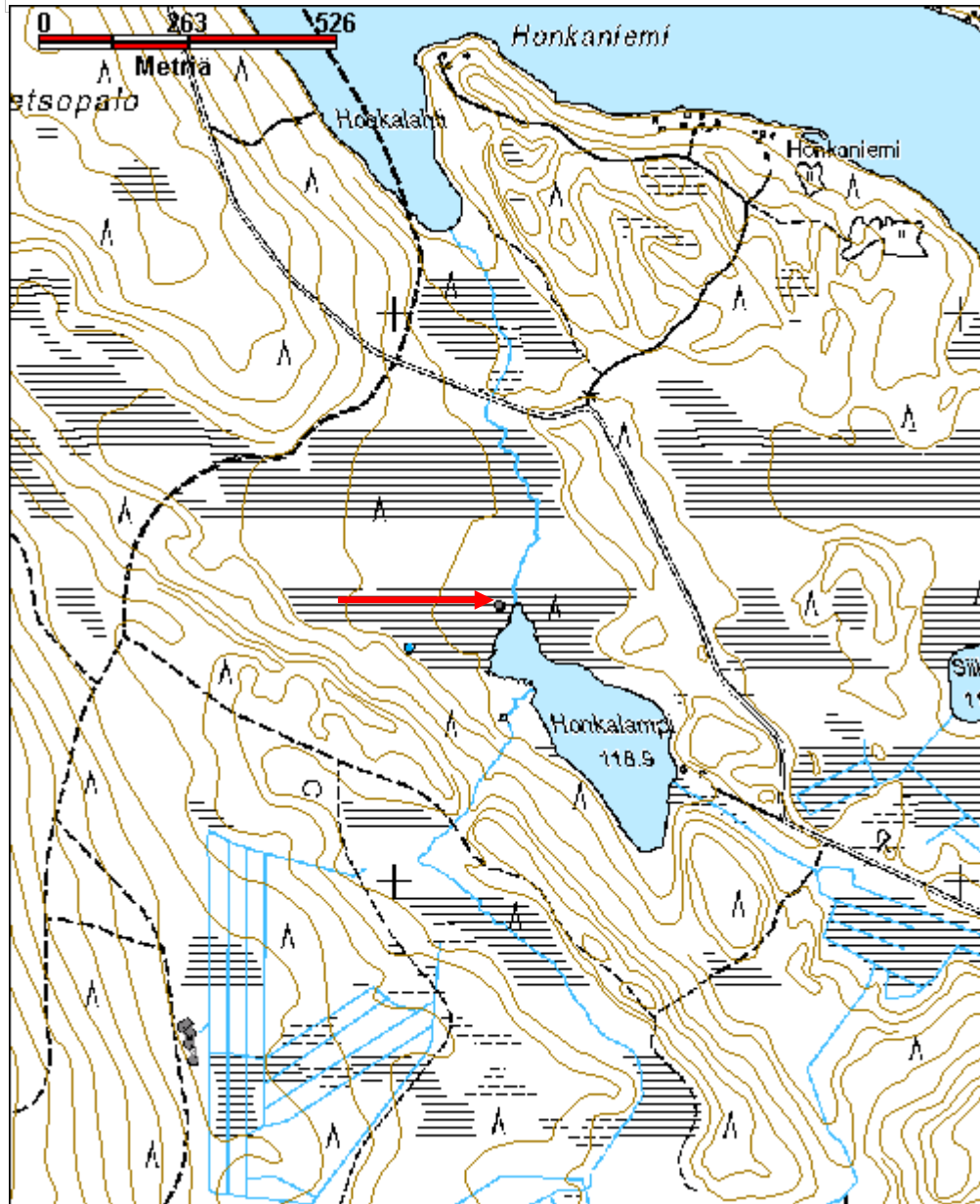
<b>Viranomaisrekisterinro:</b>	<b>Kunto:</b>
	2 Keskinertainen
<b>Arvotus:</b>	<b>Olotila:</b>
8 Muu suojeluarvo	2 Ei käytössä
<b>Selitys:</b>	<b>Kohteen suojelu:</b>
	9 Muu suojeluarvo
	<b>Selitys:</b>

<b>Ympäristön suojelu:</b>	0 Ei määritelty
<b>Selitys:</b>	



Niittyladon alimmat hirsikerrat ovat säilyneet. Luultavasti ylemmät hirret on purettu.

<b>Kohdetyyppi:</b>	9 Valmistuspaikat/työpaikat	Copyright:	© Metsähallitus 2008 © Maanmittauslaitos 1/MML/08
<b>Koordinaatit:</b>	X 7418483, Y 3421183, Z 119	Mittakaava:	1:10000



## Tölhä niittylato jäännös

MH-tunnus: 151344

<b>Kohdetyyppi:</b>	9 Valmistuspaikat/työpaikat	<b>Haltija:</b>	181 Metsätalous Länsi-Lappi
<b>Ajoitus:</b>	7116 Uusi aika	<b>Ylläpitäjä:</b>	181 Metsätalous Länsi-Lappi
<b>Rakentamisvuosi:</b>		<b>Kunta:</b>	698 Rovaniemi
<b>Lukumäärä:</b>	1		

<b>Koordinaattiselitys:</b>		<b>Geometria tuotettu:</b>	4 Gps-mittaus, korjaamaton
<b>Koordinaatit:</b>	X 7402285, Y 3420313, Z 151	<b>Löydöt:</b>	

<b>Taustatiedot</b>
Sutigis
<b>Ympäristön kuvaus</b>
Kohde sijaitsee Tölhään johtavan tien itäpuolella vaaran juuressa. Alue on rämettä, joka sijaitsee suon reunassa.
<b>Kohteen kuvaus</b>
Lato on kooltaan 4 x 4,5 metriä. Pitkät sivut kulkevat koillisesta lounaaseen. Ladon ovi on koillissivun keskellä ja se avautuu jängälle. Hirret on sahalla ja kirveellä katkottuja ja nurkat on alapuolelta salvattu koirankaulalle. Katto on tehty kirveellä halkaistuista laudoista ja lattia pyöröruuista, jotka kulkevat poikittaissuuntaan alimmaisena hirren päällä. Kurkihirsi kulkee pitkittäissuunnassa. Katto on romahtanut ja keskiosissa turve on kasvanut sen päälle. Parhaimmillaan seinistä on seitsemän hirsikertaa jäljellä.
<b>Kohteen rajaus</b>
Kohde rajautuu pistemäisesti ladon keskeltä mitattuun gps pisteeseen.
<b>Tulkinta</b>
Niittylato
<b>Lisätietoja</b>

<b>Toimenpiteet</b>

<b>Tarkastukset</b>
Tila: 3 Toteutettu      Laji: 6 Suojeluarvojen tarkastus      Tarkastusvuosi: 2012
Tarkastuspvm: 7.6.2012      Tarkastaja: T. Karjalainen
Kuvaus:

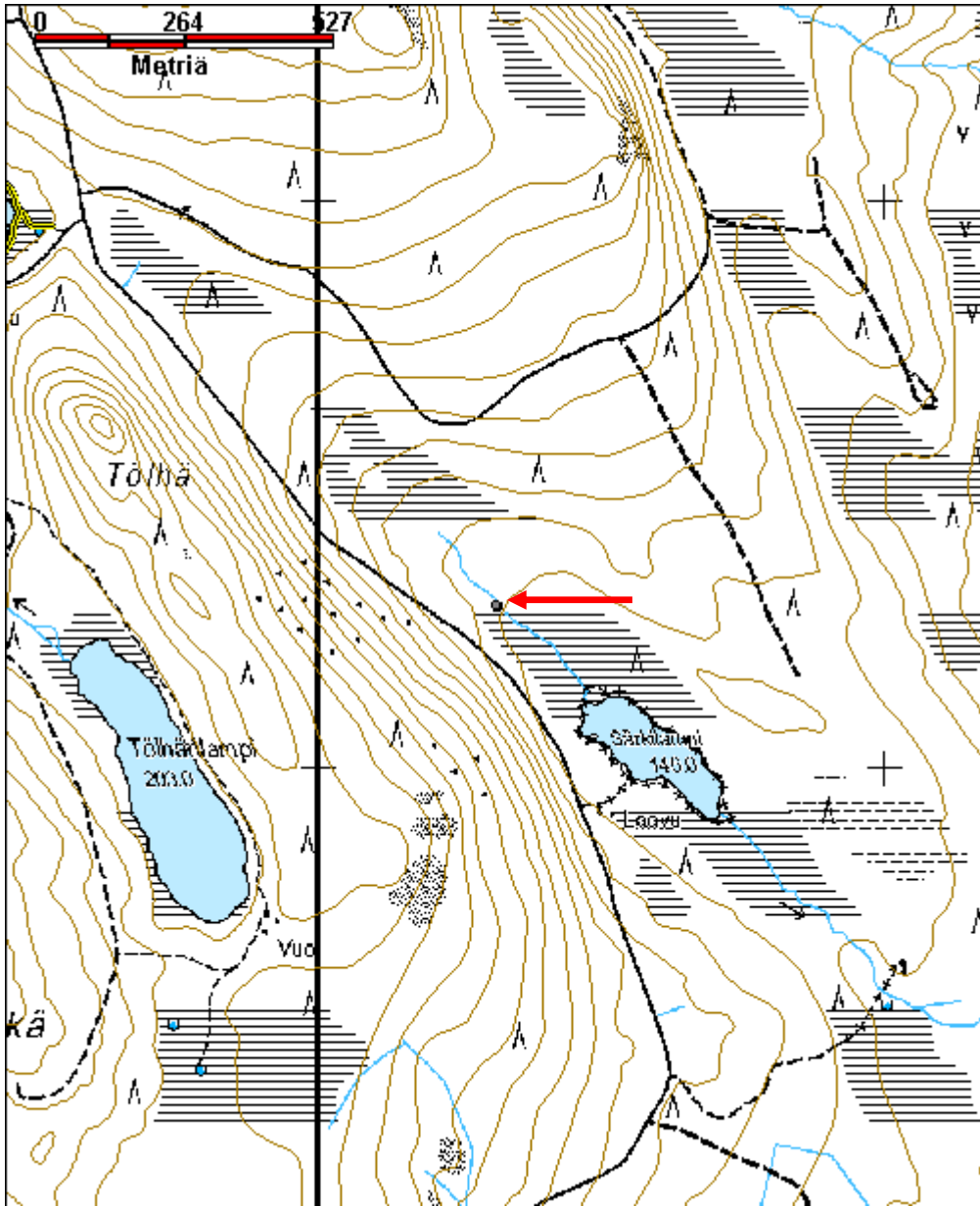
<b>Viranomaisrekisterinro:</b>		<b>Kunto:</b>	2 Keskinertainen
		<b>Olotila:</b>	2 Ei käytössä
<b>Arvotus:</b>	8 Muu suojeluarvo	<b>Kohteen</b>	9 Muu suojeluarvo

<b>Selitys:</b>	<b>suojelu:</b> <b>Selitys:</b>
<b>Ympäristön suojelu:</b>	0 Ei määritelty
<b>Selitys:</b>	



Ladon kattorakenteet ovat kelleksiä, jotka ovat lahonneet seinien päälle.

<b>Kohdetyyppi:</b>	9 Valmistuspaikat/työpaikat	Copyright:	© <i>Metsähallitus</i> 2008 © <i>Maanmittauslaitos 1/MML/08</i>
<b>Koordinaatit:</b>	X 7402285, Y 3420313, Z 151	Mittakaava:	1:10000



**Mustajänkä 1 niittylato jäännös**

MH-tunnus: 151411

<b>Kohdetyyppi:</b>	9 Valmistuspaikat/työpaikat	<b>Haltija:</b>	181 Metsätalous Länsi-Lappi
<b>Ajoitus:</b>	7116 Uusi aika	<b>Ylläpitäjä:</b>	181 Metsätalous Länsi-Lappi
<b>Rakentamisvuosi:</b>		<b>Kunta:</b>	698 Rovaniemi
<b>Lukumäärä:</b>	1		

<b>Koordinaattiselitys:</b>		<b>Geometria tuotettu:</b>	4 Gps-mittaus, korjaamaton
<b>Koordinaatit:</b>	X 7420717, Y 3423698, Z 146	<b>Löydöt:</b>	

**Taustatiedot**

Löytyi inventoinnissa.

**Ympäristön kuvaus**

Kohde sijaitsee vetisellä Mustajängän suolla, jossa kasvaa saraheinää.

**Kohteen kuvaus**

Kohteessa on niittylato keskellä saraa kasvavaa avosuota. Rakennelman koko on 4 x 3 metriä. Seinät kulkevat väli-ilmansuuntiin. Lato on miltei kokonaan painunut suohon. Näkyvillä on kirveellä katkottuja ja halkaistuja kattolautoja ja muutama lahonnut hirsi. Rakennelma päällä sinnittelee pieni koivu.

**Kohteen rajaus**

Kohde rajautuu pistemäisesti ladon keskeltä mitattuun gps pisteeseen.

**Tulkinta**

Niittylato.

**Lisätietoja****Toimenpiteet****Tarkastukset**

Tila: 3 Toteutettu Laji: 6 Suojeluarvojen tarkastus Tarkastusvuosi: 2012  
Tarkastuspvm: 8.6.2012 Tarkastaja: T. Karjalainen  
Kuvaus:

<b>Viranomaisrekisterinro:</b>		<b>Kunto:</b>	3 Huono
		<b>Olotila:</b>	2 Ei käytössä
<b>Arvotus:</b>	8 Muu suojeluarvo	<b>Kohteen suojelu:</b>	9 Muu suojeluarvo

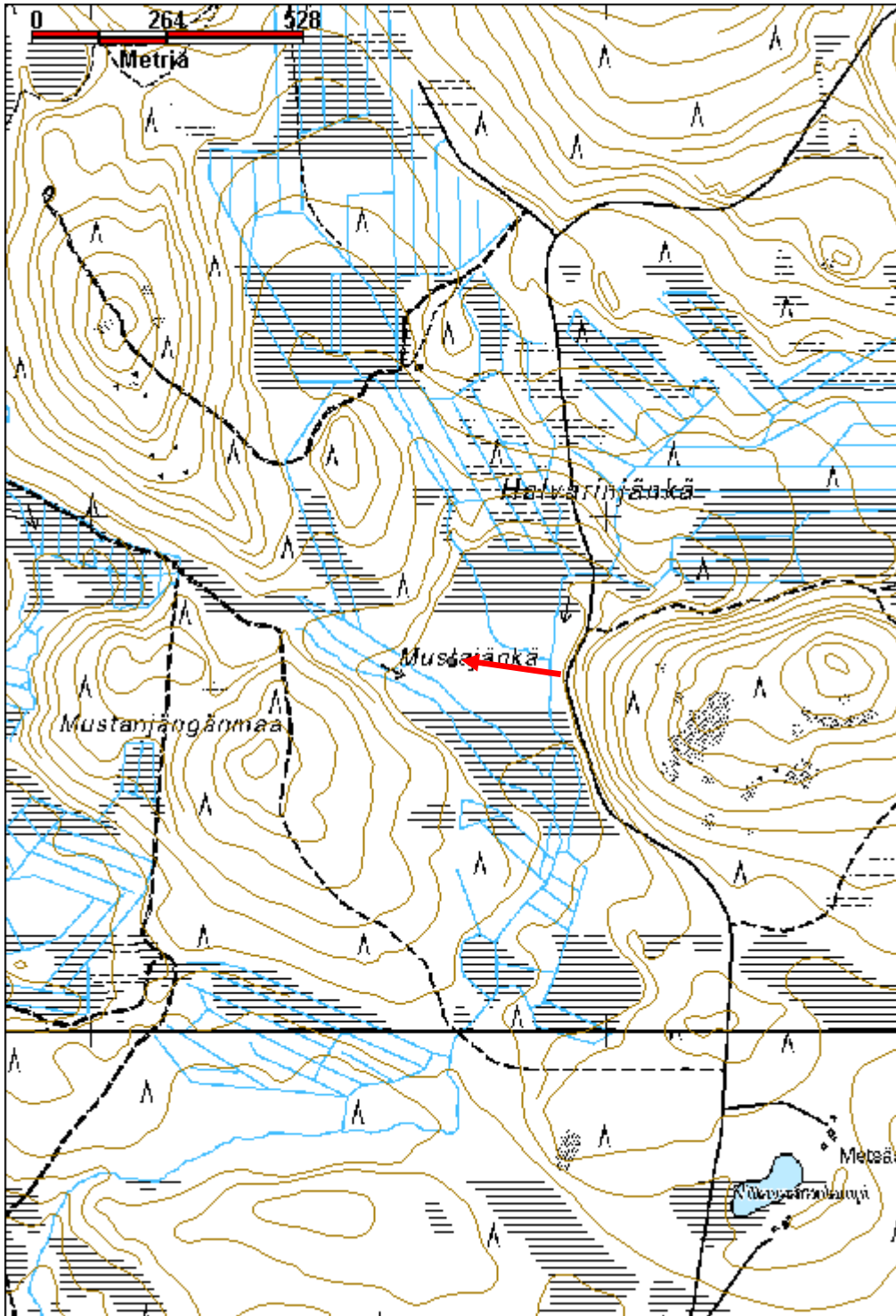
<b>Selitys:</b>	<b>Selitys:</b>
<b>Ympäristön suojelu:</b>	0 Ei määritelty
<b>Selitys:</b>	



Lato on siinä määrin lahonnut, että sen rakenteet ovat pääasiassa suon sisällä.



<b>Kohdetyyppi:</b>	9 Valmistuspaikat/työpaikat	<b>Copyright:</b>	© <i>Metsähallitus 2008</i> © <i>Maanmittauslaitos 1/MML/08</i>
<b>Koordinaatit:</b>	X 7420717, Y 3423698, Z 146	<b>Mittakaava:</b>	1:10000



## Mustajänkä 4 niittylato jäännös

MH-tunnus: 151417

<b>Kohdetyyppi:</b>	9 Valmistuspaikat/työpaikat	<b>Haltija:</b>	181 Metsätalous Länsi-Lappi
<b>Ajoitus:</b>	7116 Uusi aika	<b>Ylläpitäjä:</b>	181 Metsätalous Länsi-Lappi
<b>Rakentamisvuosi:</b>		<b>Kunta:</b>	698 Rovaniemi
<b>Lukumäärä:</b>	1		

<b>Koordinaattiselitys:</b>		<b>Geometria tuotettu:</b>	4 Gps-mittaus, korjaamaton
<b>Koordinaatit:</b>	X 7420530, Y 3423731, Z 146	<b>Löydöt:</b>	

<b><i>Taustatiedot</i></b>
Löytyi inventoinnissa.
<b><i>Ympäristön kuvaus</i></b>
Kohde sijaitsee Mustajänkä nimisellä avosuolla, jossa kasvaa saraheinää.
<b><i>Kohteen kuvaus</i></b>
Kohteessa on 3 x 4 metrin kokoinen niittyladon jäännös, jonka seinät kulkevat väli-ilman suuntiin. Rakennuksesta on lattia ja muutamia hirsii jäljellä suon pohjassa. Hirret on kirveellä ja sahalla katkottu ja alapuolelta salvattu koirankaulalle. Mahdollisesti lato on purettu tai sahattu polttopuiksi ja suohon ovat jääneet vain pohjarakenteet ja alimmat hirsikerrat.
<b><i>Kohteen rajausta</i></b>
Kohde rajautuu pistemäisesti ladon keskeltä mitattuun gps pisteeseen.
<b><i>Tulkinta</i></b>
Niittylato, joka on mahdollisesti osittain purettu.
<b><i>Lisätietoja</i></b>

<b><i>Toimenpiteet</i></b>

<b><i>Tarkastukset</i></b>
Tila: 3 Toteutettu      Laji: 6 Suojeluarvojen tarkastus      Tarkastusvuosi: 2012
Tarkastuspvm: 8.6.2012      Tarkastaja: T. Karjalainen
Kuvaus:

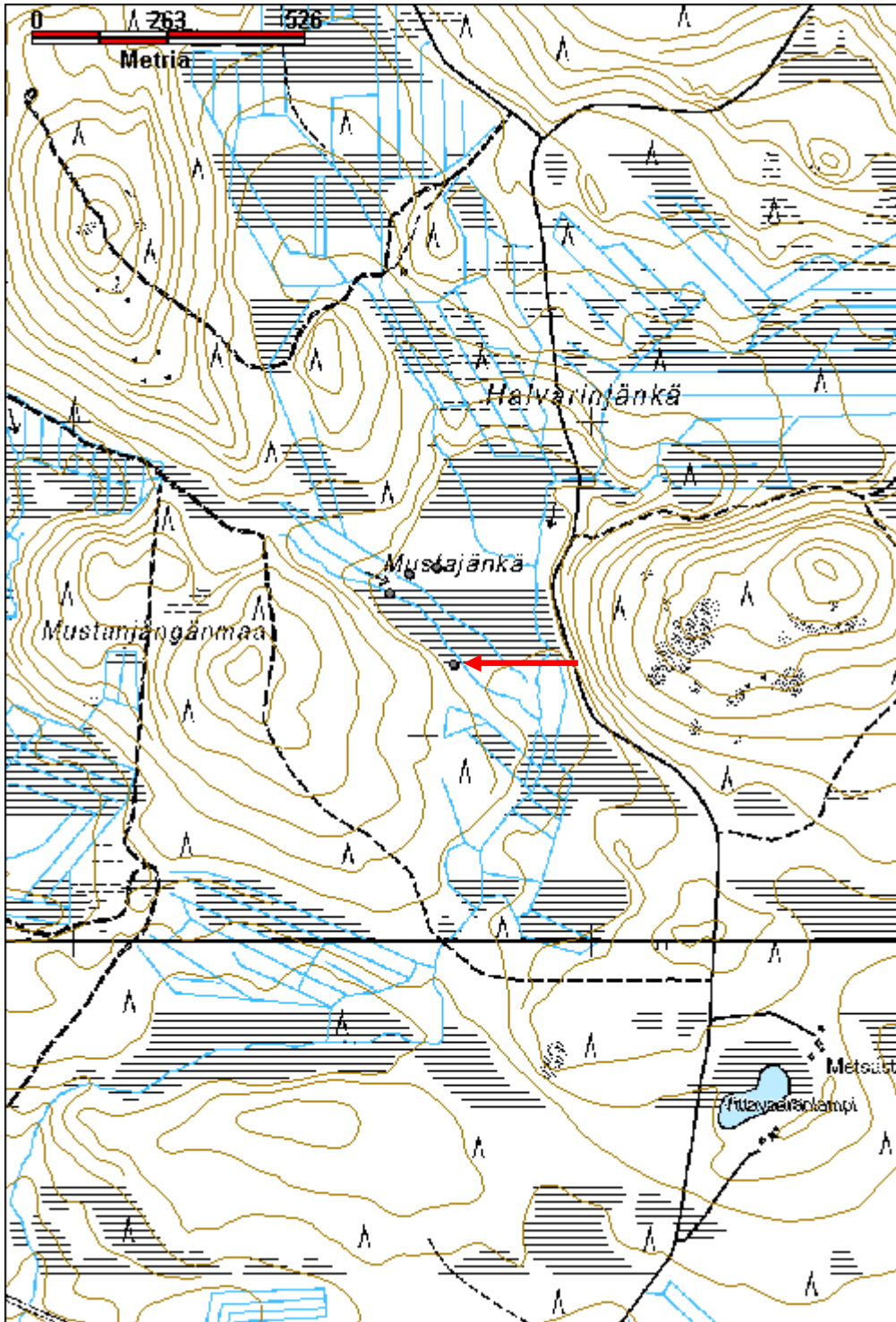
<b>Viranomaisrekisterinro:</b>		<b>Kunto:</b>	3 Huono
<b>Arvotus:</b>	8 Muu suojeluarvo	<b>Olotila:</b>	2 Ei käytössä
<b>Selitys:</b>		<b>Kohteen suojelu:</b>	9 Muu suojeluarvo
		<b>Selitys:</b>	

<b>Ympäristön suojelu:</b>	0 Ei määritelty
<b>Selitys:</b>	



Ladon pohja on vielä suossa. Luultavasti muut rakenteet on purettu.

<b>Kohdetyyppi:</b>	9 Valmistuspaikat/työpaikat	Copyright:	© <i>Metsähallitus</i> 2008 © <i>Maanmittauslaitos 1/MML/08</i>
<b>Koordinaatit:</b>	X 7420530, Y 3423731, Z 146	Mittakaava:	1:10000



**Riikojänkä 1 niittylato**

MH-tunnus: 151573

<b>Kohdetyyppi:</b>	9 Valmistuspaikat/työpaikat	<b>Haltija:</b>	181 Metsätalous Länsi-Lappi
<b>Ajoitus:</b>	7116 Uusi aika	<b>Ylläpitäjä:</b>	181 Metsätalous Länsi-Lappi
<b>Rakentamivuosi:</b>		<b>Kunta:</b>	698 Rovaniemi
<b>Lukumäärä:</b>	2		

<b>Koordinaattiselitys:</b>		<b>Geometria tuotettu:</b>	4 Gps-mittaus, korjaamaton
<b>Koordinaatit:</b>	X 7440471, Y 3409131, Z 159	<b>Löydöt:</b>	

***Taustatiedot***

Kohde on merkitty peruskartalle ja sutigisiin.

***Ympäristön kuvaus***

Kohde sijaitsee sekametsäkankaalla jossa on paksu puolukkaturve. Viiden metrin päässä ladon pohjoispuolella on suo.

***Kohteen kuvaus***

Lato sijaitsee pisteessä x 3409127, y 7440465 ja sen koko on 3,5 x 4 metriä ja korkeus 1,2 metriä. Ladon seinät on rakennettu hirsistä, jotka ovat sahalla ja kirveellä katkotut. Katto on kirveellä halaistuista kelleksistä. Ovi on pohjoisseinän keskellä. Kurkihirsi on pohjoisesta etelään. Hirret ovat salvattu alapuolelta ja parhaimmillaan on 10 hirsikertaa jäljellä. Yhdessä ladon hirsistä on metsähallituksen leima. Leima on kruunun mallinen.

Ladosta 5 metriä kaakkoon pisteessä x 3409139, y 7440468 on niittysauna, joka erottuu 3,5 x 3 metrin kokoisena turvevallina, jonka keskellä on 1,5 metriä syvä kuoppa. Seinät kulkevat väli-ilman suuntiin ja pohjoisnurkassa on uunin raunio. Rakennelma päällä kasvaa runsaasti nuoria mäntyjä, jotka pitää poistaa. Sauna on ilmeisesti tehty maakuoppaan.

***Kohteen rajaus***

Kohde rajautuu aluemaisesti rakennelmista mitattujen gps pisteiden ylle.

***Tulkinta***

Niittylato ja niittysauna. 20 metrin etäisyydellä on Riikojänkä 2 kohde, joka on hyvin vanhan rakennuksen pohja. Liittyvätkö näiden kohteiden rakenteet yhteen, on vaikea sanoa.

***Lisätietoja******Toimenpiteet******Tarkastukset***

Tila: 3 Toteutettu Laji: 6 Suojeluarvojen tarkastus Tarkastusvuosi: 2012  
Tarkastuspvm: 13.6.2012 Tarkastaja: T. Karjalainen

Kuvaus:

**Viranomais-  
rekisterinro:**

**Kunto:** 2 Kesinkertainen

**Arvotus:** 8 Muu suojeluarvo

**Olotila:** 2 Ei käytössä

**Kohteen  
suojaus:** 9 Muu suojeluarvo

**Selitys:**

**Selitys:**

**Ympäristön  
suojaus:**

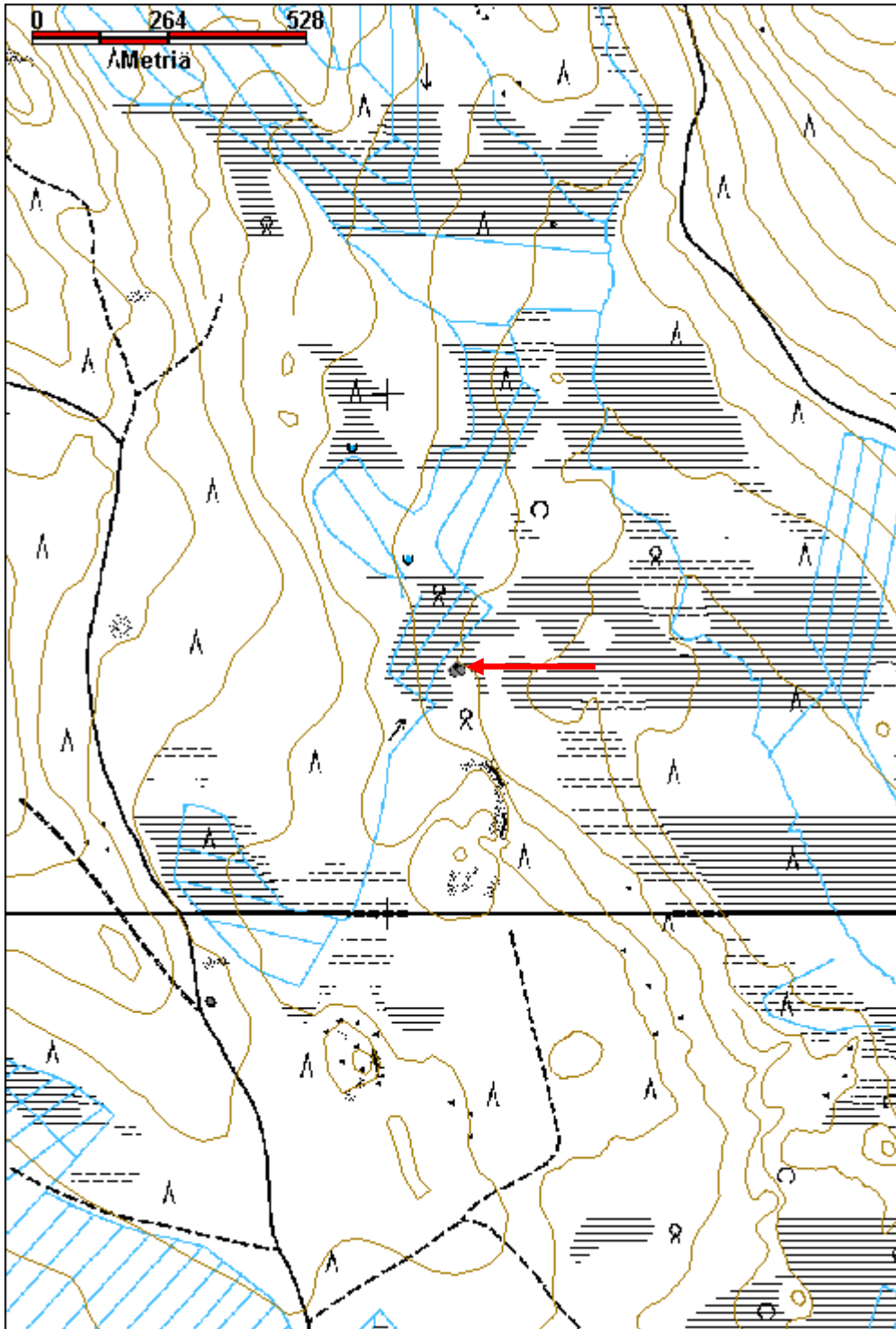
0 Ei määritelty

**Selitys:**



Niittyladon katto on tehty kirveellä veistetyistä laudoista, jotka ovat romahtaneet rakennelman päälle.

<b>Kohdetyyppi:</b>	9 Valmistuspaikat/työpaikat	Copyright:	© <i>Metsähallitus</i> 2008 © <i>Maanmittauslaitos 1/MML/08</i>
<b>Koordinaatit:</b>	X 7440471, Y 3409131, Z 159	Mittakaava:	1:10000



**Hirsipalo niittylato**

MH-tunnus: 152002

<b>Kohdetyyppi:</b>	9 Valmistuspaikat/työpaikat	<b>Haltija:</b>	181 Metsätalous Länsi-Lappi
<b>Ajoitus:</b>	7116 Uusi aika	<b>Ylläpitäjä:</b>	181 Metsätalous Länsi-Lappi
<b>Rakentamisvuosi:</b>		<b>Kunta:</b>	698 Rovaniemi
<b>Lukumäärä:</b>	1		

<b>Koordinaattiselitys:</b>		<b>Geometria tuotettu:</b>	4 Gps-mittaus, korjaamaton
<b>Koordinaatit:</b>	X 7435319, Y 3415486, Z 132	<b>Löydöt:</b>	

**Taustatiedot**

Löytyi inventoinnissa.

**Ympäristön kuvaus**

Kohde sijaitsee hirsipalon avosuolla, jossa kasvaa saraa.

**Kohteen kuvaus**

Paikalla on niittylato, jonka koko on 4,5 x 3,5 metriä. Pitkät sivut kulkevat idästä länteen. Ovi sijaitsee länsiseinän keskellä ja kurkihirsu kulkee rakennuksen pituussuuntaan. Hirret on nurkissa molemmin puolin halkaistu ja katkottu sahalla ja kirveellä. Osa hirsistä on halkaistu. Seinissä on nimikirjaimia ja vuosilukuja, joista erotettiin luvut: 1947 ja 1976. Lattia on tehty hirsistä. Rakennelmassa on 13 hirsikertaa ja katto on jo romahtanut. Katto on tehty kirveellä halotuista laudoista. Oven pielissä ulkoiset riivut, jotka ovat sijainneet reikäpuussa ja pitäneet rakennelman koossa

**Kohteen rajaus**

Kohde rajautuu pistemäisesti ladon keskeltä mitattuun gps pisteeseen.

**Tulkinta**

Niittylato

**Lisätietoja****Toimenpiteet****Tarkastukset**

Tila: 3 Toteutettu Laji: 6 Suojeluarvojen tarkastus Tarkastusvuosi: 2012  
Tarkastuspvm: 28.6.2012 Tarkastaja: T. Karjalainen  
Kuvaus:

<b>Viranomaisrekisterinro:</b>		<b>Kunto:</b>	1 Hyvä
		<b>Olotila:</b>	2 Ei käytössä
<b>Arvotus:</b>	8 Muu suojeluarvo	<b>Kohteen</b>	9 Muu suojeluarvo

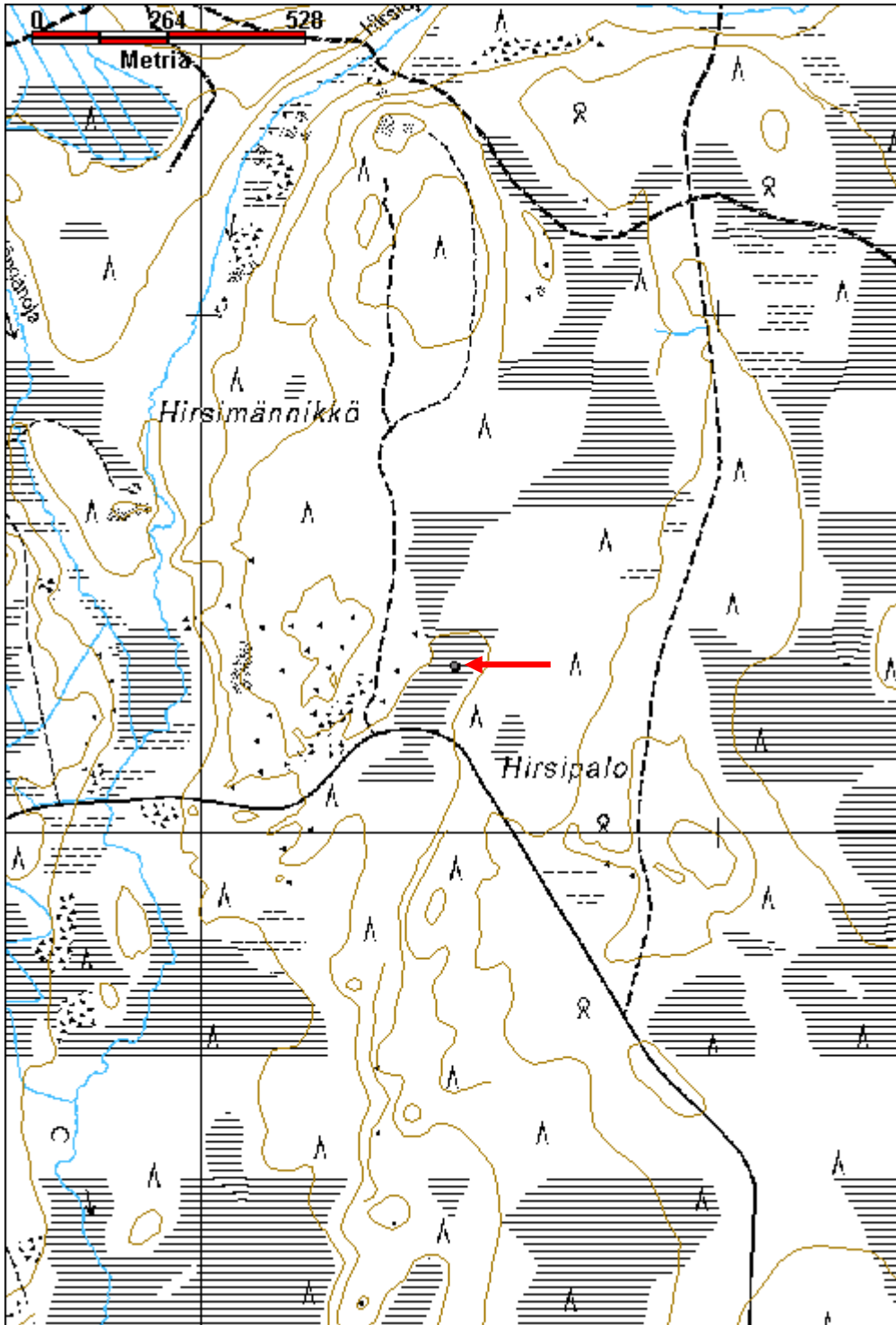


<b>Selitys:</b>	<b>suojelu:</b> <b>Selitys:</b>
<b>Ympäristön suojelu:</b>	0 Ei määritelty
<b>Selitys:</b>	



Ladon ympärillä kasvaa saraheinää, jota on korjattu latoon.

<b>Kohdetyyppi:</b>	9 Valmistuspaikat/työpaikat	Copyright:	© <i>Metsähallitus</i> 2008 © <i>Maanmittauslaitos 1/MML/08</i>
<b>Koordinaatit:</b>	X 7435319, Y 3415486, Z 132	Mittakaava:	1:10000



<b>Hirsivuoma niittylato</b>	<b>MH-tunnus: 152003</b>
------------------------------	--------------------------

<b>Kohdetyyppi:</b>	9 Valmistuspaikat/työpaikat	<b>Haltija:</b>	181 Metsätalous Länsi-Lappi
<b>Ajoitus:</b>	7116 Uusi aika	<b>Ylläpitäjä:</b>	181 Metsätalous Länsi-Lappi
<b>Rakentamisvuosi:</b>		<b>Kunta:</b>	698 Rovaniemi
<b>Lukumäärä:</b>	1		

<b>Koordinaattiselitys:</b>	<b>Geometria tuotettu:</b>
<b>Koordinaatit:</b> X 7435159, Y 3415399, Z 132	4 Gps-mittaus, korjaamaton
	<b>Löydöt:</b>

**Taustatiedot**

Löytyi inventoinnissa.

**Ympäristön kuvaus**

Rakennelma sijaitsee suon reunassa maakummulla, jossa kasvaa kuiva kangasmetsä mäntyineen.

**Kohteen kuvaus**

Paikalla on 4 x 3,5 metrin kokoinen lato, jonka alapuoli on tehty salvatuista ohuista hongista. Rakennuksen ovi sijaitsee itäseinän keskellä. Oven pielissä ei ole karapuun hahloja. Rakennelmasta on 16 hirsikertaa jäljellä. Rakennelma on harva ja jotkut hirret ovat vain 5 cm halkaisijaltaan. Ladossa on itä-länsi -suuntaisesti kolme kurkihirttä ja kirveellä halotuista laudoista romahtanut katto. Ladon hirret ovat sahalla ja kirveellä katkottu. Rakennelman kehikon sisällä kasvaa pieniä koivuja.

**Kohteen rajaus**

Kohde rajautuu pistemäisesti ladon keskeltä mitattuun gps pisteeseen.

**Tulkinta**

Niittylato

**Lisätietoja****Toimenpiteet****Tarkastukset**

Tila: 3 Toteutettu      Laji: 6 Suojeluarvojen tarkastus      Tarkastusvuosi: 2012  
Tarkastuspvm: 28.6.2012      Tarkastaja: T. Karjalainen  
Kuvaus:

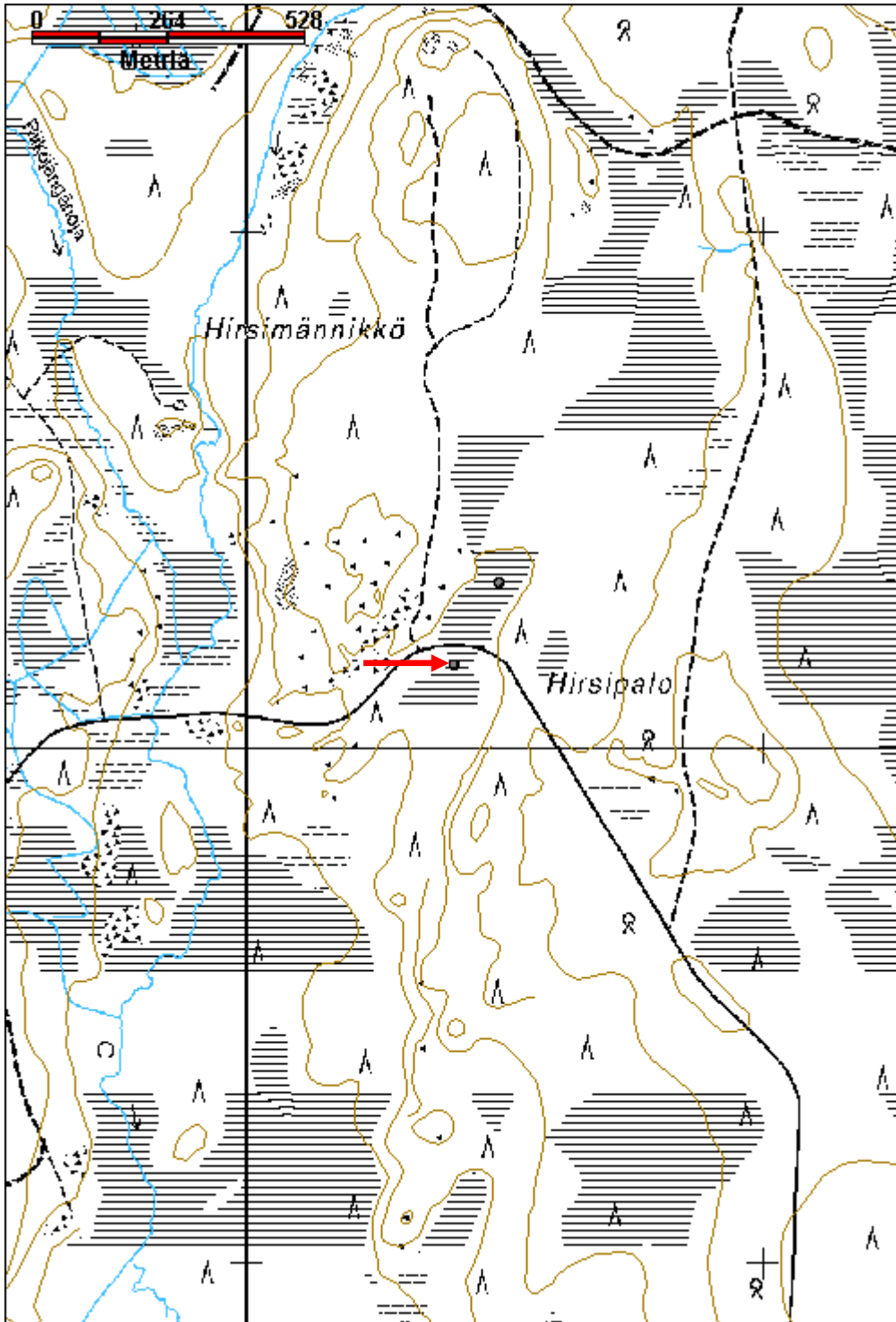
<b>Viranomaisrekisterinro:</b>	<b>Kunto:</b> 2 Keskinertainen
	<b>Olotila:</b> 2 Ei käytössä
<b>Arvotus:</b> 8 Muu suojeluarvo	<b>Kohteen suojelu:</b> 9 Muu suojeluarvo

<b>Selitys:</b>	<b>Selitys:</b>
<b>Ympäristön suojelu:</b>	0 Ei määritelty
<b>Selitys:</b>	



Ladossa on harva hirsiseinä ja katto on tehty kirveellä veistetyistä laudoista.

<b>Kohdetyyppi:</b>	9 Valmistuspaikat/työpaikat	<b>Copyright:</b>	© <i>Metsähallitus</i> 2008 © <i>Maanmittauslaitos 1/MML/08</i>
<b>Koordinaatit:</b>	X 7435159, Y 3415399, Z 132	<b>Mittakaava:</b>	1:10000



<b>Poojärvenkangas niittylato</b>	<b>MH-tunnus: 152542</b>
-----------------------------------	--------------------------

<b>Kohdetyyppi:</b>	9 Valmistuspaikat/työpaikat	<b>Haltija:</b>	181 Metsätalous Länsi-Lappi
<b>Ajoitus:</b>	7116 Uusi aika	<b>Ylläpitäjä:</b>	181 Metsätalous Länsi-Lappi
<b>Rakentamisvuosi:</b>		<b>Kunta:</b>	698 Rovaniemi
<b>Lukumäärä:</b>	1		

<b>Koordinaattiselitys:</b>	<b>Geometria tuotettu:</b>
<b>Koordinaatit:</b>	4 Gps-mittaus, korjaamaton
X 7428194, Y 3477215, Z 192	<b>Löydöt:</b>

**Taustatiedot**

sutigis

**Ympäristön kuvaus**

Kohde sijaitsee rämeellä, jossa kasvaa mäntyä, koivua ja kuusta.

**Kohteen kuvaus**

Paikalla on niittylato, jonka koko on 5 x 3,5 metriä. Pitkät sivut kulkevat pohjoisesta etelään. Oviaukko on pohjoispään keskellä. Rakennelman seinät on tehty pyöröhirsistä, jotka on katkottu kirveellä ja sahalla. Nurkissa hirret on salvattu alapuolelta. Katto on tehty kirveellä halkaistuista puista. Parhaimmillaan on jäljellä kaksitoista seinän hirsikertaa. Sisällä kasvaa sammal.

**Kohteen rajaus**

Kohde rajautuu pistemäisesti rakennelman keskeltä mitattuun gps pisteeseen.

**Tulkinta**

Niittylato.

**Lisätietoja****Toimenpiteet****Tarkastukset**

Tila: 3 Toteutettu      Laji: 6 Suojeluarvojen tarkastus      Tarkastusvuosi: 2012  
 Tarkastuspvm: 20.8.2012      Tarkastaja: T. Karjalainen  
 Kuvaus:

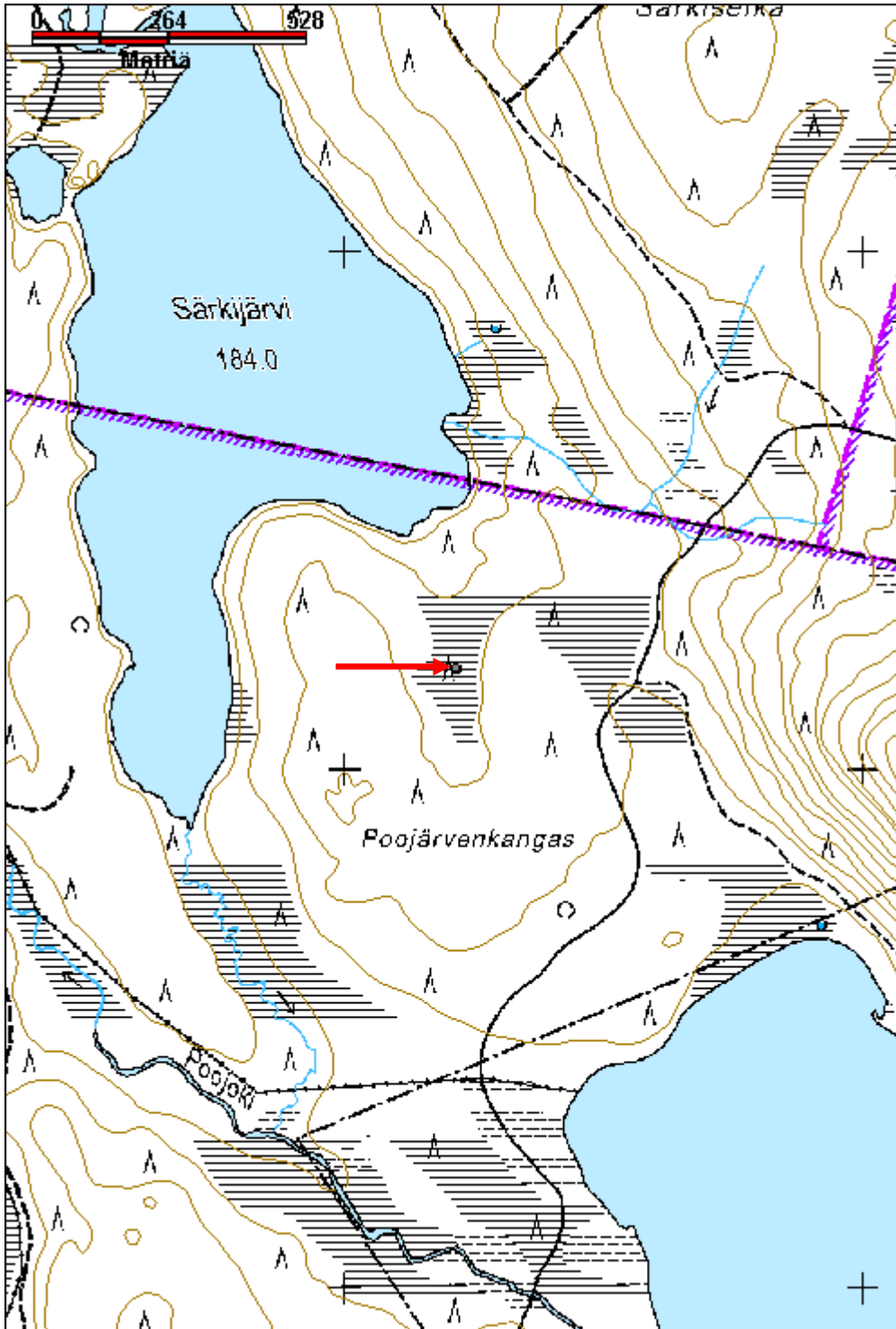
<b>Viranomaisrekisterinro:</b>	<b>Kunto:</b>
	2 Keskinertainen
<b>Arvotus:</b>	<b>Olotila:</b>
8 Muu suojeluarvo	2 Ei käytössä
<b>Selitys:</b>	<b>Kohteen suojelu:</b>
	9 Muu suojeluarvo
	<b>Selitys:</b>

<b>Ympäristön suojelu:</b>	0 Ei määritelty
<b>Selitys:</b>	



Ladon hirret on alapuolelta salvattu ja kirveellä ja sahalla katkottu.

<b>Kohdetyyppi:</b>	9 Valmistuspaikat/työpaikat	Copyright:	© <i>Metsähallitus</i> 2008 © <i>Maanmittauslaitos 1/MML/08</i>
<b>Koordinaatit:</b>	X 7428194, Y 3477215, Z 192	Mittakaava:	1:10000





**Hirvasselkä niittylato**

MH-tunnus: 152592

<b>Kohdetyyppi:</b>	9 Valmistuspaikat/työpaikat	<b>Haltija:</b>	181 Metsätalous Länsi-Lappi
<b>Ajoitus:</b>	7116 Uusi aika	<b>Ylläpitäjä:</b>	181 Metsätalous Länsi-Lappi
<b>Rakentamivuosi:</b>		<b>Kunta:</b>	698 Rovaniemi
<b>Lukumäärä:</b>	1		

<b>Koordinaattiselitys:</b>		<b>Geometria tuotettu:</b>	4 Gps-mittaus, korjaamaton
<b>Koordinaatit:</b>	X 7434327, Y 3458309, Z 224	<b>Löydöt:</b>	

<b>Taustatiedot</b>
sutigis
<b>Ympäristön kuvaus</b>
Kohde sijaitsee mäntyä kasvavan hiekkakankaan ja avosuon rajalla. Suo kulkee kohteen lounaispuolelta kaakosta luoteeseen.
<b>Kohteen kuvaus</b>
Paikalla on niittylato, jonka koko on 3 x 4 metriä. Pitkät sivut kulkevat pohjoisesta kankaalta etelään suolle. Lato on tehty kirveellä katkotuista pyöröpuista ja riu'uista, jotka ovat alapuolelta nurkissa salvattu. Ladosta on jäljellä 2 - 3 hirsikertaa.
<b>Kohteen rajaus</b>
Kohde rajautuu pistemäisesti ladon keskeltä mitattuun gps pisteeseen.
<b>Tulkinta</b>
<b>Lisätietoja</b>

<b>Toimenpiteet</b>

<b>Tarkastukset</b>
Tila: 3 Toteutettu    Laji: 6 Suojeluarvojen tarkastus    Tarkastusvuosi: 2012
Tarkastuspvm: 22.8.2012    Tarkastaja: T. Karjalainen
Kuvaus:

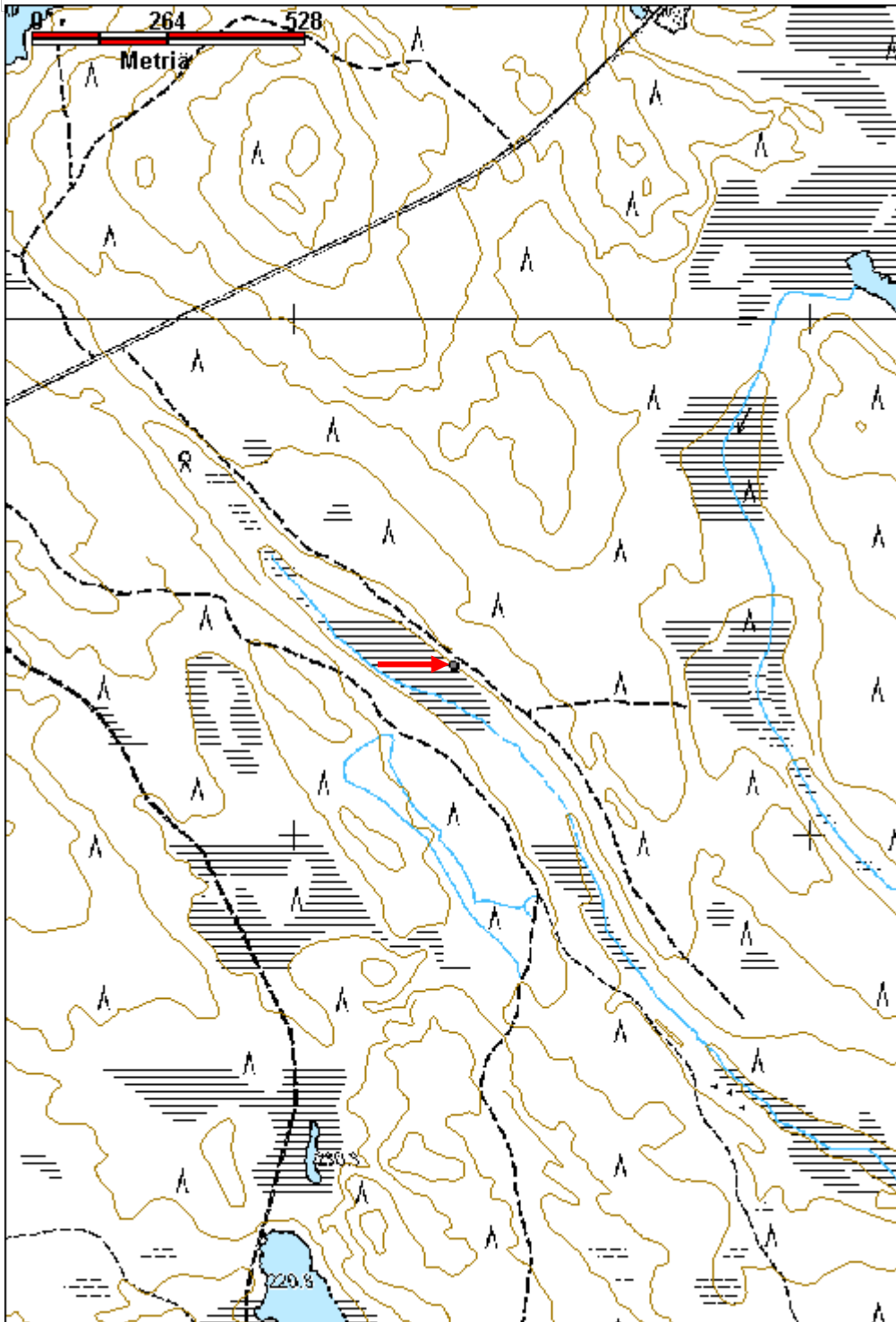
<b>Viranomaisrekisterinro:</b>		<b>Kunto:</b>	3 Huono
<b>Arvotus:</b>	8 Muu suojeluarvo	<b>Olotila:</b>	2 Ei käytössä
<b>Selitys:</b>		<b>Kohteen suojelu:</b>	9 Muu suojeluarvo
		<b>Selitys:</b>	

<b>Ympäristön suojelu:</b>	0 Ei määritelty
<b>Selitys:</b>	



Ladon hirret ovat ohuita ja niitä on vain pari hirsikertaa jäljellä. Luultavasti lato on purettu.

<b>Kohdetyyppi:</b>	9 Valmistuspaikat/työpaikat	Copyright:	© <i>Metsähallitus</i> 2008 © <i>Maanmittauslaitos 1/MML/08</i>
<b>Koordinaatit:</b>	X 7434327, Y 3458309, Z 224	Mittakaava:	1:10000



<b>Rättimännikkö niittylato jäännös</b>	<b>MH-tunnus: 152627</b>
---	--------------------------

<b>Kohdetyyppi:</b>	9 Valmistuspaikat/työpaikat	<b>Haltija:</b>	181 Metsätalous Länsi-Lappi
<b>Ajoitus:</b>	7116 Uusi aika	<b>Ylläpitäjä:</b>	181 Metsätalous Länsi-Lappi
<b>Rakentamisvuosi:</b>		<b>Kunta:</b>	698 Rovaniemi
<b>Lukumäärä:</b>	3		

<b>Koordinaattiselitys:</b>	<b>Geometria tuotettu:</b>
<b>Koordinaatit:</b>	4 Gps-mittaus, korjaamaton
X 7403853, Y 3464798, Z 154	<b>Löydöt:</b>

**Taustatiedot**

sutigis

**Ympäristön kuvaus**

Kohde sijaitsee lännestä laskevan vaaran rinteeseen juuressa ja rakennelma 1 on suolla. Paikalla kasvaa kuusimetsä moreenirinteeseen alaosaan ja suolla on kuusia ja saraheinää. Vaaran rinteessä kasvaa paksu humus ja suopursua ja mustikkaa.

**Kohteen kuvaus**

Paikalla on kolme rakennuksen jäännöstä.

Rakennelma 1 pisteessä 3464814 y 7403850, koko on 5 x 4 metriä. Pitkä sivu kulkee koillisesta lounaaseen. Parhaimmillaan rakennuksesta on 7 hirsikertaa jäljellä. Hirret on sahalla ja kirveellä katkottuja ja nurkista molemmin puolin salvattua. Katto on ollut lyhyiden seinien suuntainen ja se on tehty kirveellä katkotuista ja halkaistuista puista. Ovi on ilmeisesti ollut luoteisseinän keskellä. Rakennuksen sisällä kasvaa muutama koivu.

Rakennelma 2, pisteessä x 3464798 y 7403850, koko on 4 x 4 metriä. Sijaitsee rakennuksesta 1 noin 6 metriä ylärinteeseen. Pitkät sivut kulkevat koillisesta lounaaseen. Pohjoiskulmassa on suuri luonnonkiviraunio, jonka koko on 1,5 x 1 x 0,6 metriä. Seinät erottuvat turvevalleina ja lounaisseinän keskellä on ilmeisesti pätkä kurkihirttä. Kattopuut ovat ilmeisesti kulkeneet samaan suuntaan kuin rakennuksessa 1. Rakennuksen päällä kasvaa koivuja ja kuusia.

Rakennelma 3, pisteessä x 3464790 y 7403863, koko on 3 x 3 metriä. Rakennus sijaitsee samalla korkeudella rinteessä kuin rakennus 2 ja sijaitsee siitä 13 metriä luoteeseen. Pitkä sivu kulkee koillisesta lounaaseen. Pohjoisnurkassa on uunin raunio, jonka koko on 2 x 2 x 1 metriä. Seinät erottuvat enää turvevalleina. Muutama laho hirsi on myös uunin ympärillä. Rakennuksen päällä kasvaa koivuja ja kuusia.

**Kohteen rajaus**

Kohde rajautuu aluemaisesti rakennelmista mitattujen gps pisteiden ylle.

**Tulkinta**

Niittylato, mahdollisesti niittysauna ja jonkinlaisen kämpän tai kellarin jäännös.

**Lisätietoja****Toimenpiteet****Tarkastukset**

Tila: 3 Toteutettu Laji: 6 Suojeluarvojen tarkastus Tarkastusvuosi: 2012  
 Tarkastuspvm: 23.8.2012 Tarkastaja: T. Karjalainen  
 Kuvaus:

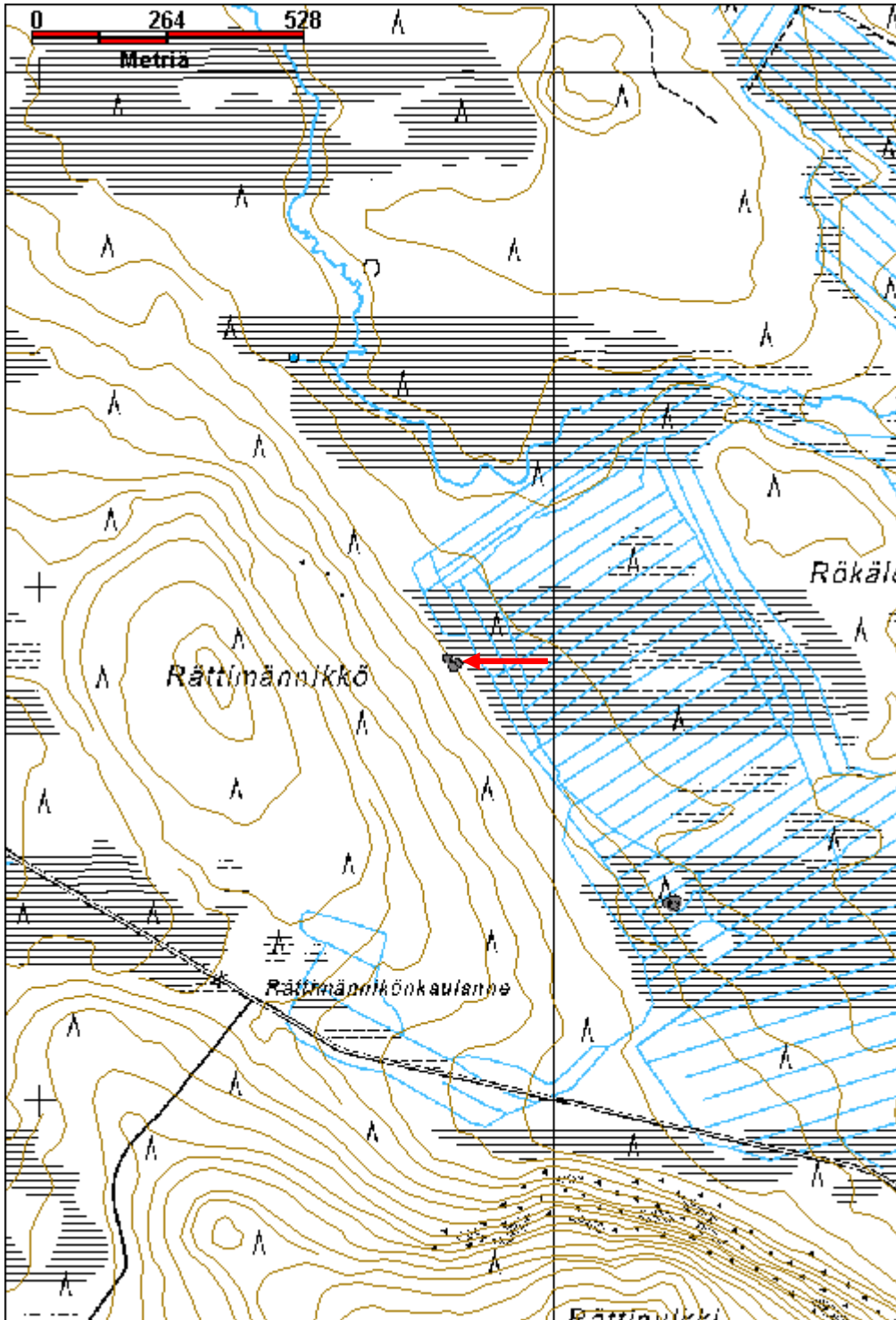
**Viranomais-  
rekisterinro:****Kunto:** 2 Keskinertainen**Arvotus:** 8 Muu suojeluarvo**Olotila:** 2 Ei käytössä**Kohteen  
suojelu:** 9 Muu suojeluarvo**Selitys:****Selitys:****Ympäristön  
suojelu:**

0 Ei määritelty

**Selitys:**

Ladon kattokellekset ovat jääneet pystyyn seinää vasten.

<b>Kohdetyyppi:</b>	9 Valmistuspaikat/työpaikat	Copyright:	© <i>Metsähallitus</i> 2008 © <i>Maanmittauslaitos 1/MML/08</i>
<b>Koordinaatit:</b>	X 7403853, Y 3464798, Z 154	Mittakaava:	1:10000



## Paloperunkaselkä 1 niittylato

MH-tunnus: 152671

<b>Kohdetyyppi:</b>	9 Valmistuspaikat/työpaikat	<b>Haltija:</b>	181 Metsätalous Länsi-Lappi
<b>Ajoitus:</b>	7116 Uusi aika	<b>Ylläpitäjä:</b>	181 Metsätalous Länsi-Lappi
<b>Rakentamivuosi:</b>		<b>Kunta:</b>	698 Rovaniemi
<b>Lukumäärä:</b>	1		

<b>Koordinaattiselitys:</b>		<b>Geometria tuotettu:</b>	4 Gps-mittaus, korjaamaton
<b>Koordinaatit:</b>	X 7410675, Y 3446146, Z 204	<b>Löydöt:</b>	

<b>Taustatiedot</b>
uusi havainto
<b>Ympäristön kuvaus</b>
Kohde sijaitsee Paloperunkaselkä vaaran länsirinteen alaosassa suon reunassa. Maasto on mäntykangasta.
<b>Kohteen kuvaus</b>
Paikalla on niittyladon jäännös, jonka koko on 4 x 3 metriä. Pitkät sivut kulkevat koillisesta lounaaseen. Lounaisseinän, suon puoleisen sivun keskellä on oviaukko. Seinät on tehty halkaistuista pyöröpuista, jotka on katkottu kirveellä. Nurkissa puut ovat salvattu alapuolelta. Parhaimmillaan on säilynyt kahdeksan hirsikertaa. Kattolaudoitus kulkee kaakosta luoteeseen lyhyiden seinien suuntaisesti. Laudat on kirveellä veistetty.
<b>Kohteen rajaus</b>
Kohde rajautuu pistemäisesti ladon keskeltä mitattuun gps pisteeseen.
<b>Tulkinta</b>
Niittyladon jäännös.
<b>Lisätietoja</b>
Ladon läheisyydessä on pilkkapuu, joka voi liittyä samaan aikaan kuin latoa on käytetty.

<b>Toimenpiteet</b>

<b>Tarkastukset</b>
Tila: 3 Toteutettu      Laji: 6 Suojeluarvojen tarkastus      Tarkastusvuosi: 2012
Tarkastuspvm: 29.8.2012      Tarkastaja: T. Karjalainen
Kuvaus:

<b>Viranomaisrekisterinro:</b>		<b>Kunto:</b>	3 Huono
		<b>Olotila:</b>	2 Ei käytössä
<b>Arvotus:</b>	8 Muu suojeluarvo	<b>Kohteen suojelu:</b>	9 Muu suojeluarvo

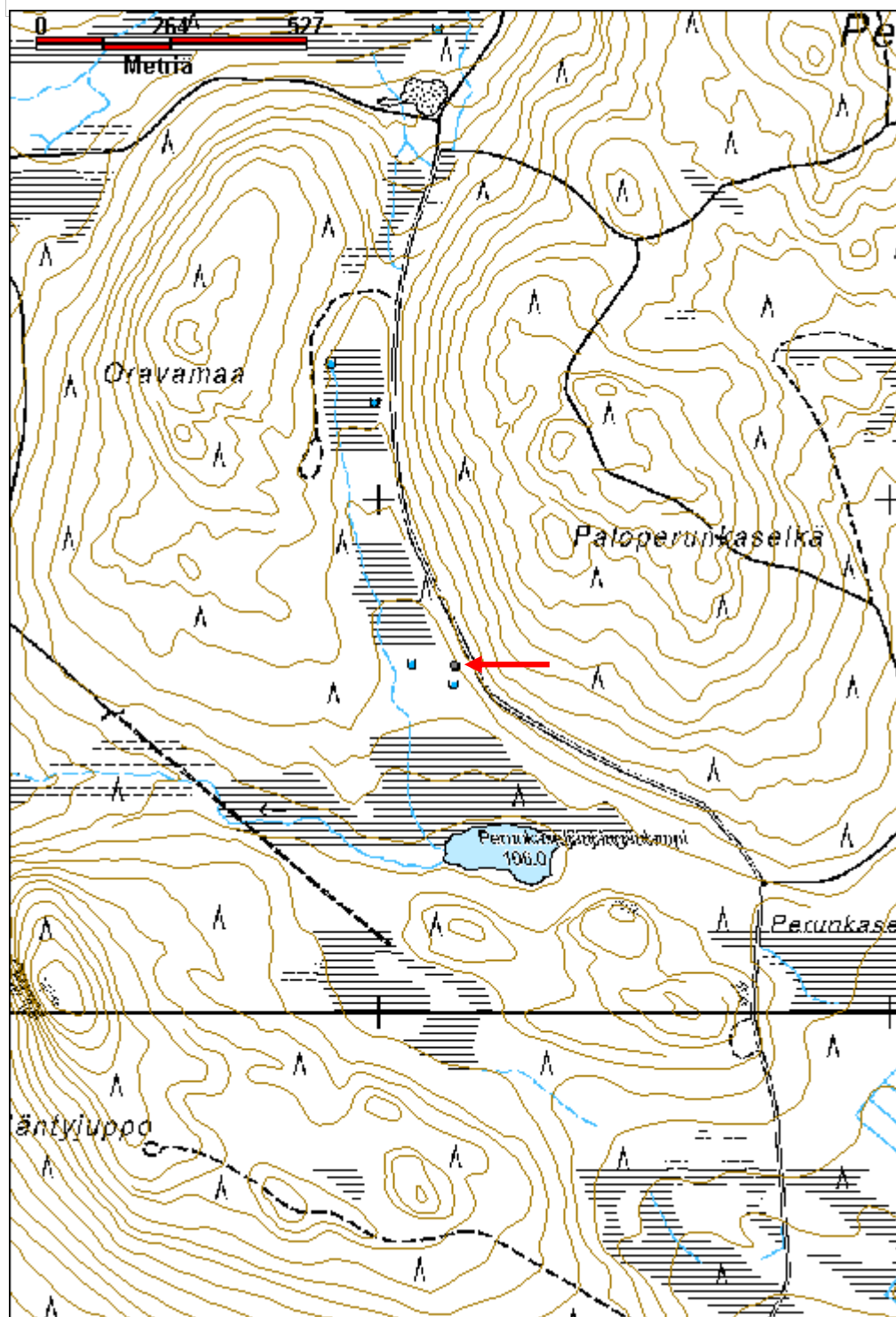
<b>Selitys:</b>	<b>Selitys:</b>
<b>Ympäristön suojelu:</b>	0 Ei määritelty
<b>Selitys:</b>	



Lato sijaitsee tyypillisesti suon reunassa, oviaukko suolle päin.



<b>Kohdetyyppi:</b>	9 Valmistuspaikat/työpaikat	<b>Copyright:</b>	© Metsähallitus 2008 © Maanmittauslaitos 1/MML/08
<b>Koordinaatit:</b>	X 7410675, Y 3446146, Z 204	<b>Mittakaava:</b>	1:9986



**Kunettisuo 1 niittylato jäännös**

MH-tunnus: 152857

<b>Kohdetyyppi:</b>	9 Valmistuspaikat/työpaikat	<b>Haltija:</b>	181 Metsätalous Länsi-Lappi
<b>Ajoitus:</b>	7116 Uusi aika	<b>Ylläpitäjä:</b>	181 Metsätalous Länsi-Lappi
<b>Rakentamisvuosi:</b>		<b>Kunta:</b>	698 Rovaniemi
<b>Lukumäärä:</b>	1		

<b>Koordinaattiselitys:</b>		<b>Geometria tuotettu:</b>	4 Gps-mittaus, korjaamaton
<b>Koordinaatit:</b>	X 7436160, Y 3449547, Z 222	<b>Löydöt:</b>	

***Taustatiedot***

sutigis

***Ympäristön kuvaus***

Kohde sijaitsee vetisellä suolla, jossa kasvaa saraheinää.

***Kohteen kuvaus***

Paikalla on 3,5 x 4 metrin kokoinen niittylato. Pitkät sivut kulkevat pohjoisesta etelään. Ovi on seinän keskellä, avautuu suoaukealle. Rakennelmassa on 19 hirsikertaa jäljellä, eli melkein kaikki seinäosat ovat vielä pystyssä. Hirret on katkottu sahalla ja kirveellä. Nurkissa on molemmin puolin salvos. Katto on tehty kirveellä veistetyistä laudoista. Katon neljä kannatinhirttä ovat vielä seinien päällä, itse katto on romahtanut.

***Kohteen rajaus***

Kohde rajautuu pistemäisesti ladon keskeltä mitattuun gps pisteeseen.

***Tulkinta***

Niittylato.

***Lisätietoja******Toimenpiteet******Tarkastukset***

Tila: 3 Toteutettu      Laji: 6 Suojeluarvojen tarkastus      Tarkastusvuosi: 2012  
Tarkastuspvm: 10.9.2012      Tarkastaja: T. Karjalainen  
Kuvaus:

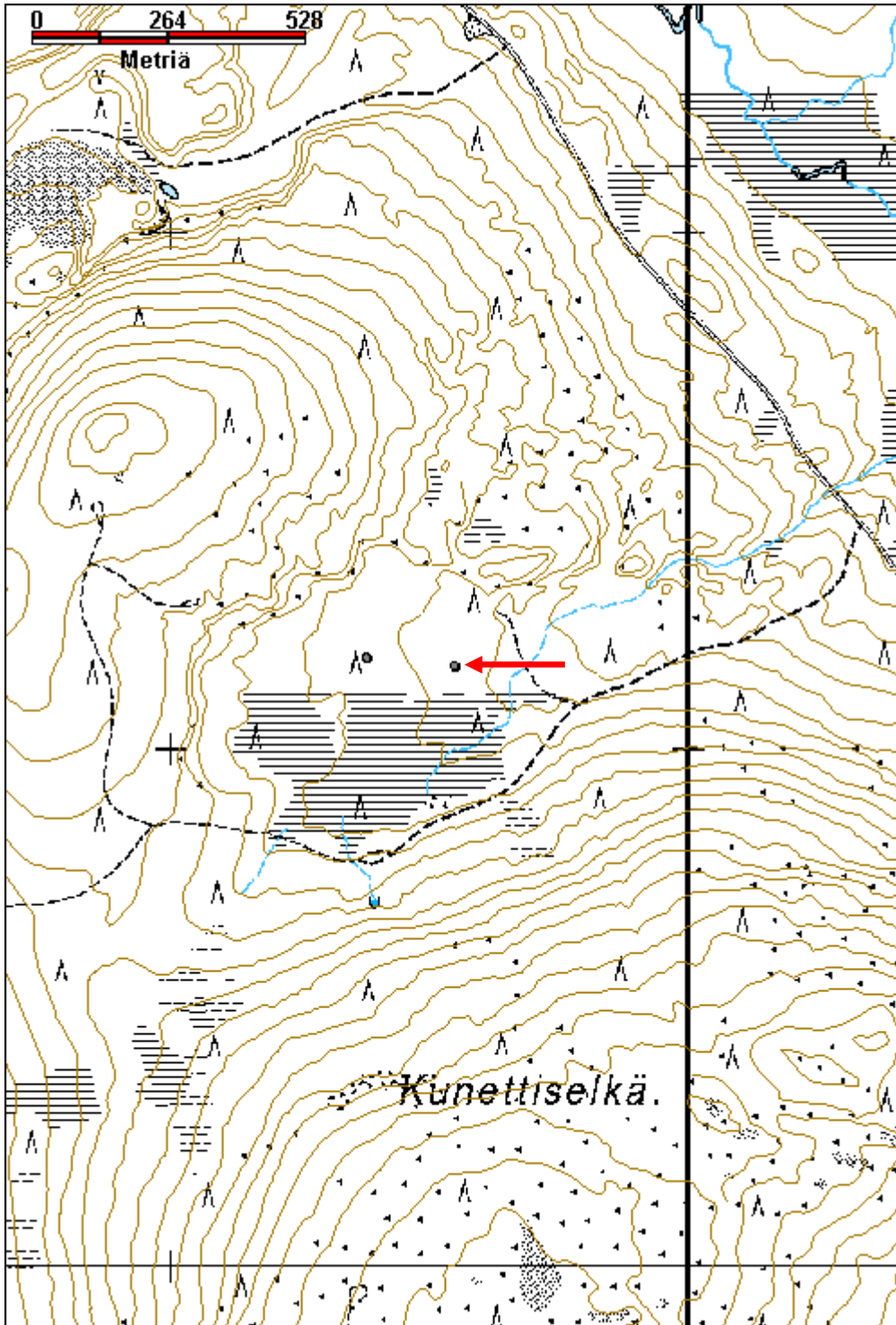
<b>Viranomaisrekisterinro:</b>		<b>Kunto:</b>	1 Hyvä
		<b>Olotila:</b>	2 Ei käytössä
<b>Arvotus:</b>	8 Muu suojeluarvo	<b>Kohteen</b>	9 Muu suojeluarvo

<b>Selitys:</b>	<b>suojelu:</b> <b>Selitys:</b>
<b>Ympäristön suojelu:</b>	0 Ei määritelty
<b>Selitys:</b>	



Osa ladon hirsistä on hyvin säilynyt.

<b>Kohdetyyppi:</b>	9 Valmistuspaikat/työpaikat	Copyright:	© <i>Metsähallitus</i> 2008 © <i>Maanmittauslaitos 1/MML/08</i>
<b>Koordinaatit:</b>	X 7436160, Y 3449547, Z 222	Mittakaava:	1:10000



**Kunettisuo 2 niittylato jäännös**

MH-tunnus: 152858

<b>Kohdetyyppi:</b>	9 Valmistuspaikat/työpaikat	<b>Haltija:</b>	181 Metsätalous Länsi-Lappi
<b>Ajoitus:</b>	7116 Uusi aika	<b>Ylläpitäjä:</b>	181 Metsätalous Länsi-Lappi
<b>Rakentamivuosi:</b>		<b>Kunta:</b>	698 Rovaniemi
<b>Lukumäärä:</b>	1		

<b>Koordinaattiselitys:</b>		<b>Geometria tuotettu:</b>	4 Gps-mittaus, korjaamaton
<b>Koordinaatit:</b>	X 7436176, Y 3449377, Z 226	<b>Löydöt:</b>	

<b>Taustatiedot</b>
sutigis
<b>Ympäristön kuvaus</b>
Kohde sijaitsee aapasuolla, jossa kasvaa saraheinää.
<b>Kohteen kuvaus</b>
Paikalla on 3,5 x 4 metrin kokoinen niittylato. Pitkät sivut kulkevat pohjoisesta etelään. Ovi on eteläisen seinän keskellä ja se avautuu suoaukealle. Rakennelmassa on 18 hirsikertaa jäljellä eli melkein kaikki seinäosat ovat vielä pystyssä. Hirret on katkottu sahalla ja kirveellä. Nurkissa on molemmin puolin salvos. Katto on tehty kirveellä veistetyistä laudoista. Katon neljä kannatinhirttä ovat vielä seinien päällä, itse katto on romahtanut. Lattia on halkaistusta laudoista ja kivillä tuettu tasaiseksi. Lato sijaitsee suon pohjoisreunassa pienen mäntykummun reunassa, avosuo on eteläseinän edustalla.
<b>Kohteen rajaus</b>
Kohde rajautuu pistemäisesti ladon keskeltä mitattuun gps pisteeseen.
<b>Tulkinta</b>
Niittylato.
<b>Lisätietoja</b>

<b>Toimenpiteet</b>

<b>Tarkastukset</b>
Tila: 3 Toteutettu      Laji: 6 Suojeluarvojen tarkastus      Tarkastusvuosi: 2012
Tarkastuspvm: 10.9.2012      Tarkastaja: T. Karjalainen
Kuvaus:

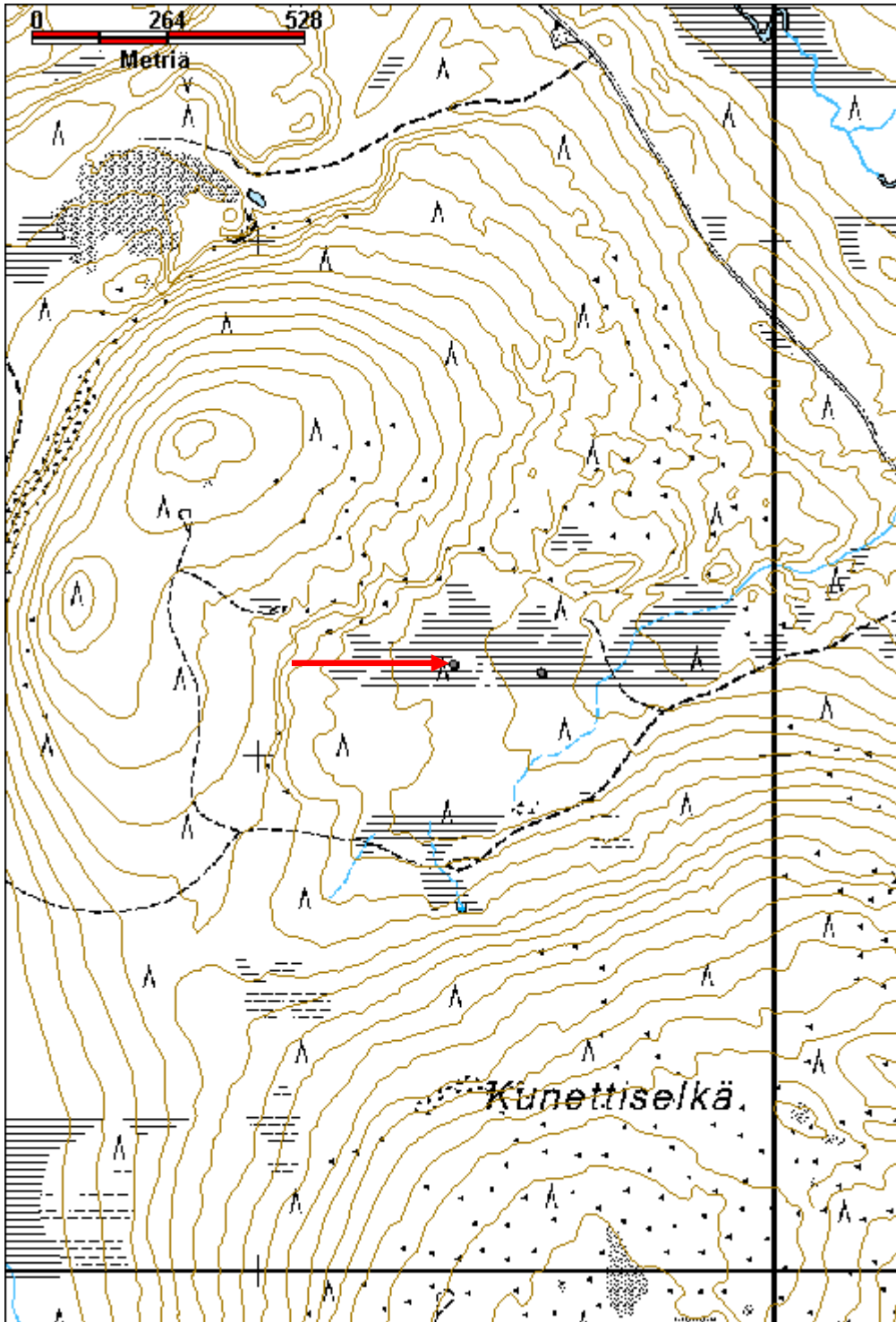
<b>Viranomaisrekisterinro:</b>	<b>Kunto:</b> 1 Hyvä
	<b>Olotila:</b> 2 Ei käytössä

<b>Arvotus:</b>	8 Muu suojeluarvo	<b>Kohteen suojelu:</b>	9 Muu suojeluarvo
<b>Selitys:</b>		<b>Selitys:</b>	
<b>Ympäristön suojelu:</b>	0 Ei määritelty		
<b>Selitys:</b>			



Ladon hirret ovat hyvin säilyneet ja niiden nurkkasalvokset on tehty huolella.

<b>Kohdetyyppi:</b>	9 Valmistuspaikat/työpaikat	Copyright:	© <i>Metsähallitus</i> 2008 © <i>Maanmittauslaitos 1/MML/08</i>
<b>Koordinaatit:</b>	X 7436176, Y 3449377, Z 226	Mittakaava:	1:10000



**Ruostejätkä 1 niittylato jäännös**

MH-tunnus: 153138

<b>Kohdetyyppi:</b>	9 Valmistuspaikat/työpaikat	<b>Haltija:</b>	181 Metsätalous Länsi-Lappi
<b>Ajoitus:</b>	7116 Uusi aika	<b>Ylläpitäjä:</b>	181 Metsätalous Länsi-Lappi
<b>Rakentamisvuosi:</b>		<b>Kunta:</b>	698 Rovaniemi
<b>Lukumäärä:</b>	1		

<b>Koordinaatti- selitys:</b>		<b>Geometria tuotettu:</b>	4 Gps-mittaus, korjaamaton
<b>Koordinaatit:</b>	X 7421545, Y 3447823, Z 178	<b>Löydöt:</b>	

<b><i>Taustatiedot</i></b>
Löytyi inventoinnissa
<b><i>Ympäristön kuvaus</i></b>
Vetinen aapasuo, jossa kasvaa saraheinää.
<b><i>Kohteen kuvaus</i></b>
Paikalla on niittylato, jonka koko on 3 x 4 metriä. Pitkät sivut kulkevat kaakosta luoteeseen. Ovi on ollut itäsivun keskellä. Rakennuksesta on 9 hirsikertaa jäljellä. Hirret ovat 10 - 15 cm paksuja riukuja, jotka ovat salvattu alapuolelta. Hirret on kirveellä katkottu ja ladon pitkittäissuunnassa kulkee kirveellä veistettyjä kattolautoja rakennelman pohjalla.
<b><i>Kohteen rajaus</i></b>
Kohde rajautuu pistemäisesti ladon keskeltä mitattuun gps pisteeseen.
<b><i>Tulkinta</i></b>
Niittylato
<b><i>Lisätietoja</i></b>

<b><i>Toimenpiteet</i></b>

<b><i>Tarkastukset</i></b>
Tila: 3 Toteutettu      Laji: 6 Suojeluarvojen tarkastus      Tarkastusvuosi: 2012
Tarkastuspvm: 20.9.2012      Tarkastaja: T. Karjalainen
Kuvaus:

<b>Viranomais- rekisterinro:</b>		<b>Kunto:</b>	2 Keskinertainen
<b>Arvotus:</b>	8 Muu suojeluarvo	<b>Olotila:</b>	2 Ei käytössä
<b>Selitys:</b>		<b>Kohteen suojelu:</b>	9 Muu suojeluarvo
		<b>Selitys:</b>	

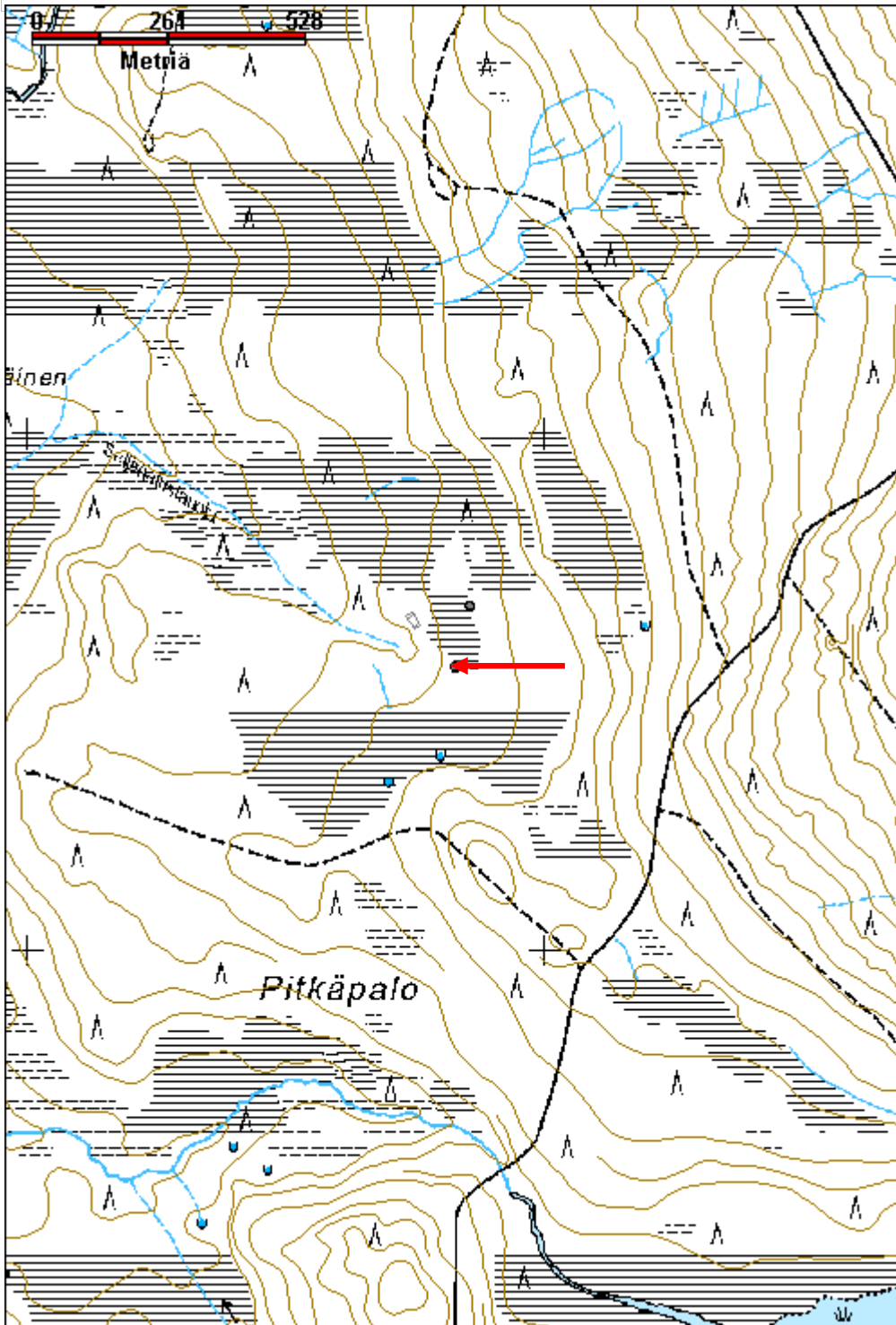


<b>Ympäristön suojelu:</b>	0 Ei määritelty
<b>Selitys:</b>	



Lato on suurimmaksi osaksi lahonnut ja painunut alaosaltaan suohon.

<b>Kohdetyyppi:</b>	9 Valmistuspaikat/työpaikat	Copyright:	© Metsähallitus 2008 © Maanmittauslaitos 1/MML/08
<b>Koordinaatit:</b>	X 7421545, Y 3447823, Z 178	Mittakaava:	1:10000



<b>Kaivosmaanlammit parkkauspukki</b>	<b>MH-tunnus: 152799</b>
---------------------------------------	--------------------------

<b>Kohdetyyppi:</b>	9 Valmistuspaikat/työpaikat	<b>Haltija:</b>	181 Metsätalous Länsi-Lappi
<b>Ajoitus:</b>	7116 Uusi aika	<b>Ylläpitäjä:</b>	181 Metsätalous Länsi-Lappi
<b>Rakentamisvuosi:</b>		<b>Kunta:</b>	698 Rovaniemi
<b>Lukumäärä:</b>	1		

<b>Koordinaattiselitys:</b>	<b>Geometria tuotettu:</b> 4 Gps-mittaus, korjaamaton
<b>Koordinaatit:</b> X 7445704, Y 3451433, Z 214	<b>Löydöt:</b>

**Taustatiedot**

uusi havainto

**Ympäristön kuvaus**

Kivinen mäntykangas, kohteesta kaakkoon sijaitsevat Kaivosmaanlammit ja lännessä on hiekkatie 30 metrin päässä kohteesta.

**Kohteen kuvaus**

Paikalla on parkkauspukki, jonka selkä on 1,5 ja jalat 1 metrin pituiset. Jalat on kiinnitetty lovella, joka ei ahdistu selkää jalkoja vasten ja jalat on lisäksi naulattu selkään. Selässä ei ole hahloa vaan päältä ristiin menevät jalat ovat pitäneet parkattavan puun paikoillaan. Rakenteet ovat lahot, eivätkä ne enää kestä kauan maastossa. Mauri Pokan mukaan pukkeja on kahta mallia: maalaisliittolainen ja sosiaalidemokraattinen.

**Kohteen rajaus**

Kohde rajautuu pistemäisesti pukin päältä mitattuun gps pisteeseen.

**Tulkinta****Lisätietoja****Toimenpiteet****Tarkastukset**

Tila: 3 Toteutettu      Laji: 6 Suojeluarvojen tarkastus      Tarkastusvuosi: 2012  
Tarkastuspvm: 6.9.2012      Tarkastaja: T. Karjalainen  
Kuvaus:

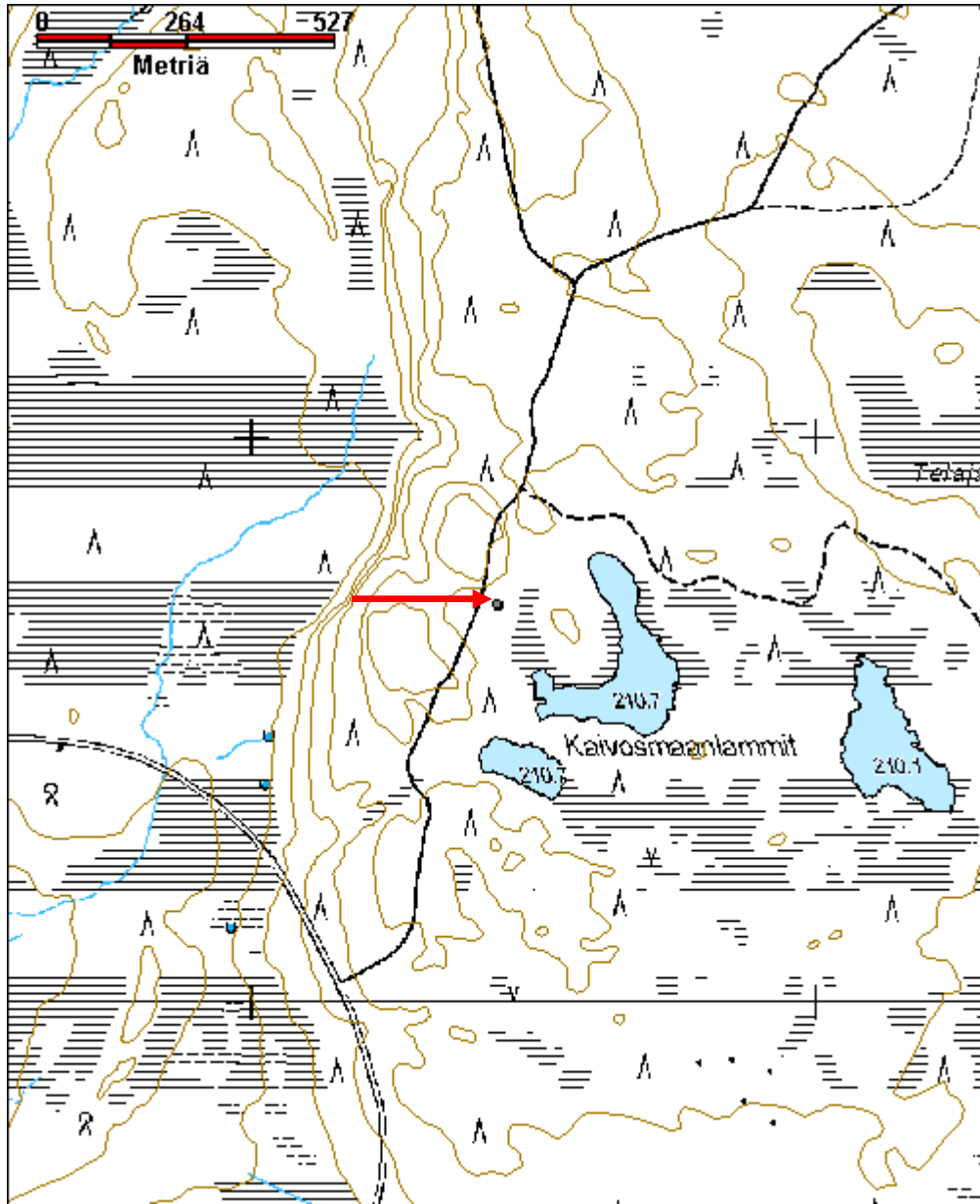
<b>Viranomaisrekisterinro:</b>	<b>Kunto:</b> 2 Keskinertainen
	<b>Olotila:</b> 2 Ei käytössä
<b>Arvotus:</b> 8 Muu suojeluarvo	<b>Kohteen</b> 9 Muu suojeluarvo

<b>Selitys:</b>	<b>suojelu:</b> <b>Selitys:</b>
<b>Ympäristön suojelu:</b>	0 Ei määritelty
<b>Selitys:</b>	



Parkkauspukissa on poikkeuksellisesti jalkoja yhdistävä välipuu.

<b>Kohdetyyppi:</b>	9 Valmistuspaikat/työpaikat	Copyright:	© <i>Metsähallitus</i> 2008 © <i>Maanmittauslaitos 1/MML/08</i>
<b>Koordinaatit:</b>	X 7445704, Y 3451433, Z 214	Mittakaava:	1:10000



**Kaivosmaa 2 parkkauspuikki**

MH-tunnus: 152814

<b>Kohdetyyppi:</b>	9 Valmistuspaikat/työpaikat	<b>Haltija:</b>	181 Metsätalous Länsi-Lappi
<b>Ajoitus:</b>	7116 Uusi aika	<b>Ylläpitäjä:</b>	181 Metsätalous Länsi-Lappi
<b>Rakentamisvuosi:</b>		<b>Kunta:</b>	698 Rovaniemi
<b>Lukumäärä:</b>	1		

<b>Koordinaattiselitys:</b>		<b>Geometria tuotettu:</b>	4 Gps-mittaus, korjaamaton
<b>Koordinaatit:</b>	X 7446398, Y 3451492, Z 216	<b>Löydöt:</b>	

**Taustatiedot**

uusi havainto

**Ympäristön kuvaus**

Kohde sijaitsee hiekkakankaalla, jossa kasvaa mäntymetsä. Pukki sijaitsee 10 metrin etäisyydellä hiekkatiestä, joka kulkee kohteen länsipuolelta.

**Kohteen kuvaus**

Paikalla on parkkauspuikki, jonka selkä on ja jalat 1,3 metriä pitkät. Jalkojen salvos on taidokas ahdistussalvos, joka on myös naulattu, jalkojen yläpää on teroitettu. Selän alapäässä on parkkauspuun topparihahlo. Jalkojen alapäässä on niitä yhdistävä poikkipuu, joka on naulattu. Selän yläpää on kirveellä katkaistu.

**Kohteen rajaus**

Kohde rajautuu pistemäisesti pukin selästä mitattuun gps pisteeseen.

**Tulkinta****Lisätietoja****Toimenpiteet****Tarkastukset**

Tila: 3 Toteutettu Laji: 6 Suojeluarvojen tarkastus Tarkastusvuosi: 2012  
Tarkastuspvm: 6.9.2012 Tarkastaja: T. Karjalainen  
Kuvaus:

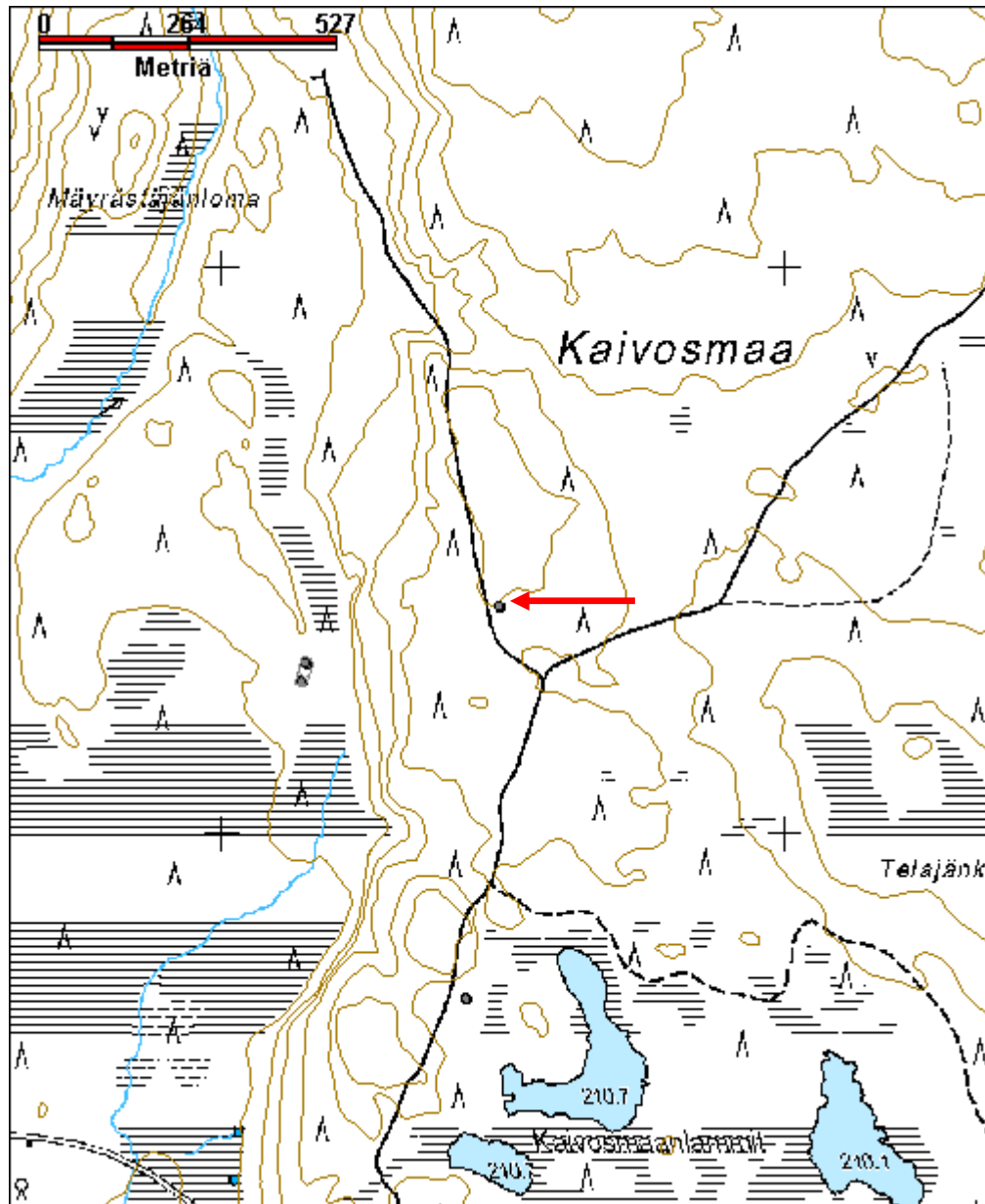
<b>Viranomaisrekisterinro:</b>		<b>Kunto:</b>	1 Hyvä
		<b>Olotila:</b>	2 Ei käytössä
<b>Arvotus:</b>	8 Muu suojeluarvo	<b>Kohteen suojelu:</b>	9 Muu suojeluarvo

<b>Selitys:</b>	<b>Selitys:</b>
<b>Ympäristön suojelu:</b>	0 Ei määritelty
<b>Selitys:</b>	



Pukin selkään on nostettu puiden mittauksessa käytetty mittakeppi.

<b>Kohdetyyppi:</b>	9 Valmistuspaikat/työpaikat	Copyright:	© Metsähallitus 2008 © Maanmittauslaitos 1/MML/08
<b>Koordinaatit:</b>	X 7446398, Y 3451492, Z 216	Mittakaava:	1:10000





<b>Matolammit 3 pilkkapuu</b>	<b>MH-tunnus: 153137</b>
-------------------------------	--------------------------

<b>Kohdetyyppi:</b>	9 Valmistuspaikat/työpaikat	<b>Haltija:</b>	181 Metsätalous Länsi-Lappi
<b>Ajoitus:</b>	7116 Uusi aika	<b>Ylläpitäjä:</b>	181 Metsätalous Länsi-Lappi
<b>Rakentamisvuosi:</b>		<b>Kunta:</b>	698 Rovaniemi
<b>Lukumäärä:</b>	1		

<b>Koordinaattiselitys:</b>	<b>Geometria tuotettu:</b>
<b>Koordinaatit:</b> X 7399007, Y 3454148, Z 211	4 Gps-mittaus, korjaamaton
	<b>Löydöt:</b>

**Taustatiedot**

uusi havainto

**Ympäristön kuvaus**

Kohde sijaitsee äestetyin hakkuuaukean reunassa. Maaperä on kivinen vaaran rinne, jossa kasvaa harvakseltaan mäntyjä.

**Kohteen kuvaus**

Paikalla on kanto, joka on kaadettaessa revennyt ja pystyyn jääneessä kannon osassa on kaksi kruunuleimaa 1,7 metrin korkeudella. Leimat ovat kannon eteläpuolella.

**Kohteen rajaus**

Kohde rajautuu pistemäisesti kannon juurelta mitattuun gps pisteeseen.

**Tulkinta**

Leimapuu, jossa on kaksi allekkaista kruunun muotoista leimaa.

**Lisätietoja****Toimenpiteet****Tarkastukset**

Tila: 3 Toteutettu Laji: 6 Suojeluarvojen tarkastus Tarkastusvuosi: 2012  
 Tarkastuspvm: 19.9.2012 Tarkastaja: T. Karjalainen  
 Kuvaus:

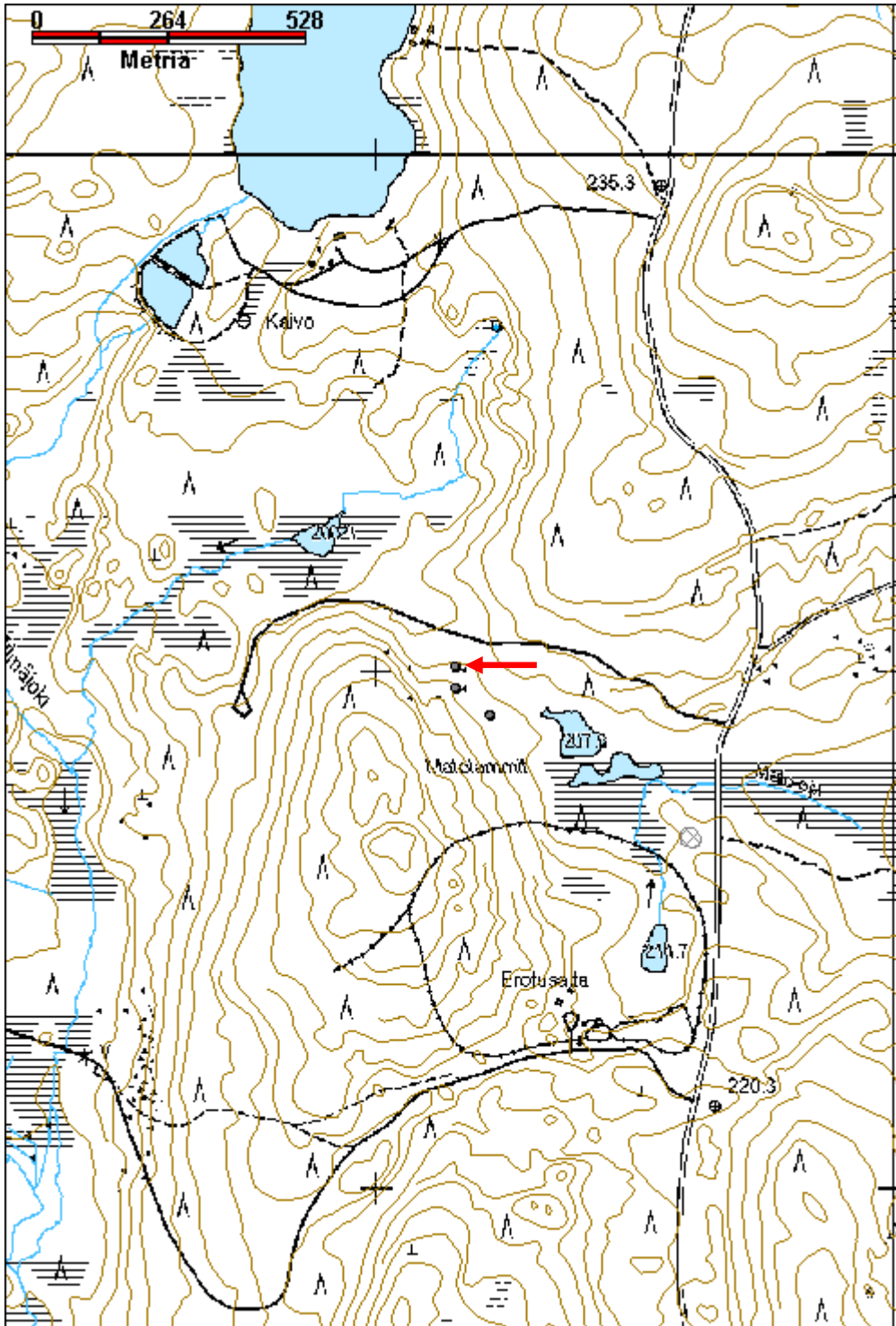
<b>Viranomaisrekisterinro:</b>	<b>Kunto:</b> 1 Hyvä
<b>Arvotus:</b> 8 Muu suojeluarvo	<b>Olotila:</b> 2 Ei käytössä
<b>Selitys:</b>	<b>Kohteen suojelu:</b> 9 Muu suojeluarvo
	<b>Selitys:</b>

<b>Ympäristön suojelu:</b>	0 Ei määritelty
<b>Selitys:</b>	



Pilkassa on kruunuleima.

<b>Kohdetyyppi:</b>	9 Valmistuspaikat/työpaikat	<b>Copyright:</b>	© <i>Metsähallitus</i> 2008 © <i>Maanmittauslaitos 1/MML/08</i>
<b>Koordinaatit:</b>	X 7399007, Y 3454148, Z 211	<b>Mittakaava:</b>	1:10000



<b>Luusuankangas 1 pilkkapuu</b>	<b>MH-tunnus: 150873</b>
----------------------------------	--------------------------

<b>Kohdetyyppi:</b>	11 Taide/muistomerkit	<b>Haltija:</b>	181 Metsätalous Länsi-Lappi
<b>Ajoitus:</b>	7116 Uusi aika	<b>Ylläpitäjä:</b>	181 Metsätalous Länsi-Lappi
<b>Rakentamisvuosi:</b>		<b>Kunta:</b>	698 Rovaniemi
<b>Lukumäärä:</b>	1		

<b>Koordinaattiselitys:</b>	<b>Geometria tuotettu:</b>
<b>Koordinaatit:</b>	<b>Löydöt:</b>
X 7418410, Y 3422935, Z 115	4 Gps-mittaus, korjaamaton

**Taustatiedot**

Löytyi inventoinnissa.

**Ympäristön kuvaus**

Kohde sijaitsee Marrasjärven eteläpäässä moreenikankaalla, jossa kasvaa mäntymetsä. Puu sijaitsee 10 metrin etäisyydellä rannasta.

**Kohteen kuvaus**

Merkkipetäjä, jossa on ympäri petäjää useita pieniä pilkkoja. Pilkoissa on mm. kirjaimet S ja M. Pilkoissa on kirveen iskuja. Itäkyljellä on vuosiluku 1991 tai 1891. Sen alla on luku 27. Numerot ovat kylettyneet ja näyttävät vanhemmilta kuin 1990 luvulla tehdyiltä. Puu on halkaisijaltaan n 70 cm ja iältään ainakin 300 vuotta.

**Kohteen rajaus**

Kohde rajautuu pistemäisesti pilkkapuun sijaintipaikalle.

**Tulkinta**

Venevalkaman läheisyydessä puuhun on huvikseen tehty pilkkoja..

**Lisätietoja****Toimenpiteet****Tarkastukset**

Tila: 3 Toteutettu      Laji: 6 Suojeluarvojen tarkastus      Tarkastusvuosi: 2012  
Tarkastuspvm: 23.5.2012      Tarkastaja: T. Karjalainen  
Kuvaus:

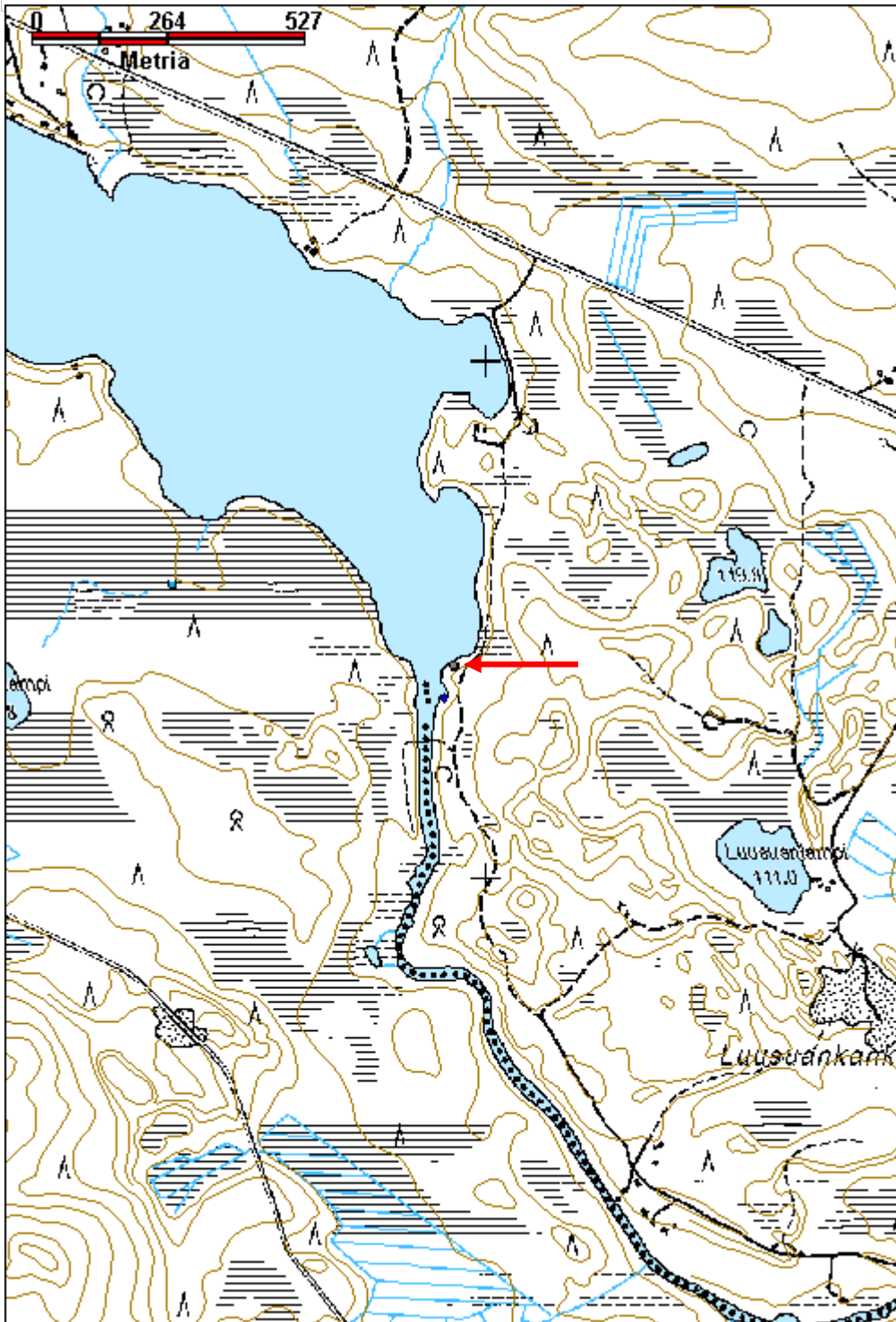
<b>Viranomaisrekisterinro:</b>	<b>Kunto:</b> 1 Hyvä
	<b>Olotila:</b> 2 Ei käytössä
<b>Arvotus:</b> 8 Muu suojeluarvo	<b>Kohteen suojelu:</b> 9 Muu suojeluarvo

<b>Selitys:</b>	<b>Selitys:</b>
<b>Ympäristön suojelu:</b>	0 Ei määritelty
<b>Selitys:</b>	



Pilkan vuosiluvun numerot ovat kylettyneet puun sisään.

<b>Kohdetyyppi:</b>	11 Taide/muistomerkit	<b>Copyright:</b>	© <i>Metsähallitus</i> 2008 © <i>Maanmittauslaitos 1/MML/08</i>
<b>Koordinaatit:</b>	X 7418410, Y 3422935, Z 115	<b>Mittakaava:</b>	1:10000



<b>Ruuhijärvi 3 pilkkapuu</b>	<b>MH-tunnus: 151207</b>
-------------------------------	--------------------------

<b>Kohdetyyppi:</b>	11 Taide/muistomerkit	<b>Haltija:</b>	181 Metsätalous Länsi-Lappi
<b>Ajoitus:</b>	7116 Uusi aika	<b>Ylläpitäjä:</b>	181 Metsätalous Länsi-Lappi
<b>Rakentamisvuosi:</b>		<b>Kunta:</b>	698 Rovaniemi
<b>Lukumäärä:</b>	1		

<b>Koordinaattiselitys:</b>	<b>Geometria tuotettu:</b>
<b>Koordinaatit:</b>	4 Gps-mittaus, korjaamaton
X 7416114, Y 3416915, Z 200	<b>Löydöt:</b>

***Taustatiedot***

Ilmoitus ja merkki sutigisista.

***Ympäristön kuvaus***

Kohde sijaitsee Ruuhijärven itäpuolen rannasta pohjoiseen mäntykankaalla suin reunassa. Paikalla on hiekkakumpu, jossa kasvaa vanhoja petäjiä.

***Kohteen kuvaus***

Vanha, ainakin satoja vuosia vanha petäjä, jossa on pohjoiskyljellä kaksi allekkaista pilkkaa. Alempi pilkka on 20 cm korkea ja 5 cm leveä. Kyletetyneessä pilkassa on kirjaimet WIIT ja sen alla KKA ja alla 74. Mahdollisesti pilkassa lukee: ARWIITTI POKKA JA 1874. Ylemmässä pilkassa on jotain merkintöjä.

Eteläkyljessä on metrin korkeudella 30 x 30 cm pilkka, jossa lukee JOHAN ARWIITTI POKKA ja himmeällä mahdollisesti JOHAN. Kirjaimet ovat reunasta kyletetyneet.

***Kohteen rajaus***

Kohde rajautuu pistemäisesti puun juurelta mitattuun gps pisteeseen.

***Tulkinta***

Muistokirjoitus 1800 luvulta.

***Lisätietoja******Toimenpiteet******Tarkastukset***

Tila: 3 Toteutettu      Laji: 6 Suojeluarvojen tarkastus      Tarkastusvuosi: 2012  
Tarkastuspvm: 4.6.2012      Tarkastaja: T. Karjalainen  
Kuvaus:

**Viranomaisrekisterinro:**

**Kunto:** 1 Hyvä

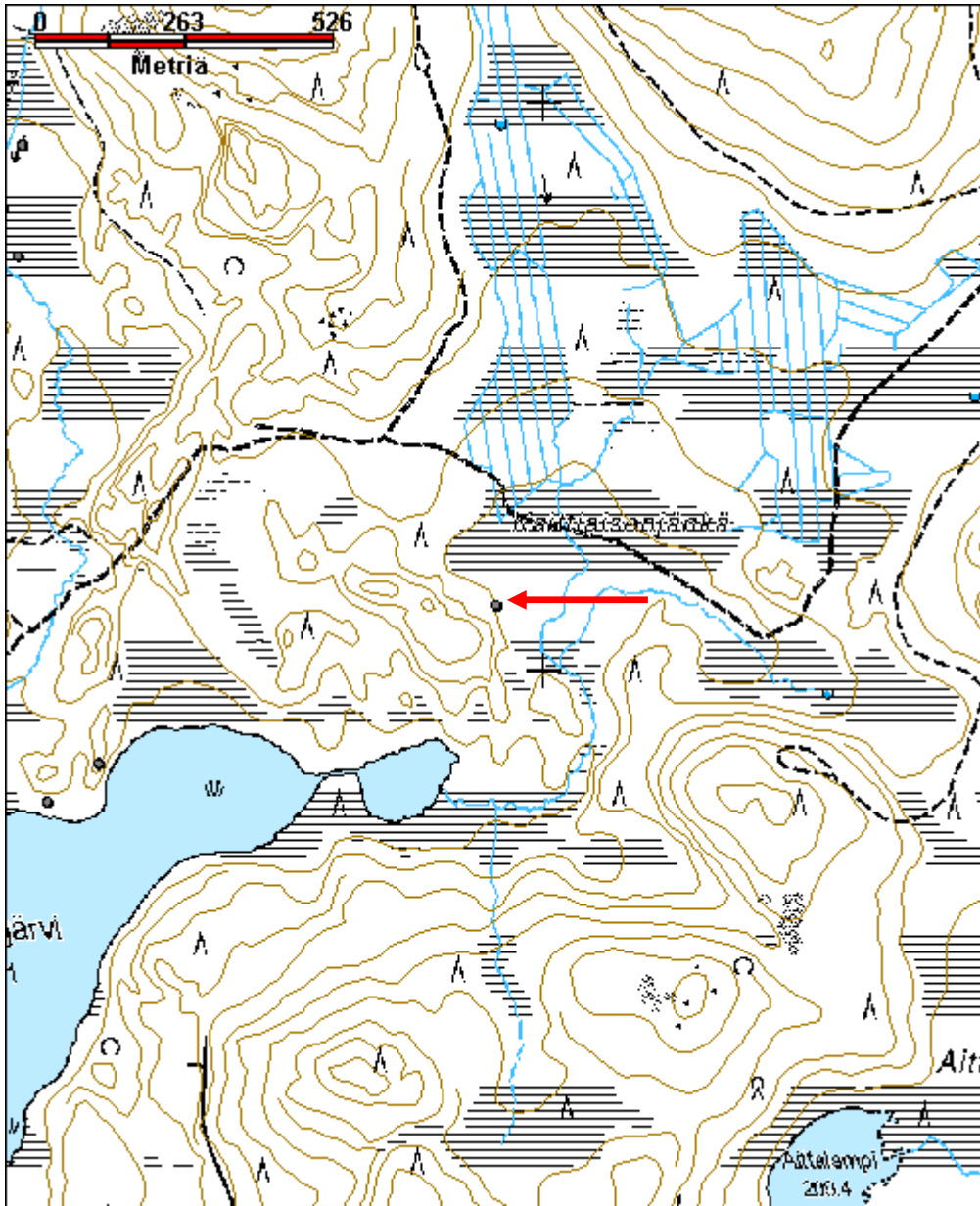
<b>Arvotus:</b>	8 Muu suojeluarvo	<b>Olotila:</b>	2 Ei käytössä
<b>Selitys:</b>		<b>Kohteen suojelu:</b>	9 Muu suojeluarvo
<b>Selitys:</b>		<b>Selitys:</b>	
<b>Ympäristön suojelu:</b>	0 Ei määritelty		
<b>Selitys:</b>			



Puun teksti on alku ja loppuosaltaan kylettynyt puun sisään.



<b>Kohdetyyppi:</b>	11 Taide/muistomerkit	<b>Copyright:</b>	© <i>Metsähallitus</i> 2008 © <i>Maanmittauslaitos 1/MML/08</i>
<b>Koordinaatit:</b>	X 7416114, Y 3416915, Z 200	<b>Mittakaava:</b>	1:10000



**Kontonulkki pilkkapuu**

MH-tunnus: 151404

<b>Kohdetyyppi:</b>	11 Taide/muistomerkit	<b>Haltija:</b>	181 Metsätalous Länsi-Lappi
<b>Ajoitus:</b>	7116 Uusi aika	<b>Ylläpitäjä:</b>	181 Metsätalous Länsi-Lappi
<b>Rakentamivuosi:</b>		<b>Kunta:</b>	698 Rovaniemi
<b>Lukumäärä:</b>	1		

<b>Koordinaattiselitys:</b>		<b>Geometria tuotettu:</b>	4 Gps-mittaus, korjaamaton
<b>Koordinaatit:</b>	X 7408073, Y 3425975, Z 113	<b>Löydöt:</b>	

**Taustatiedot**

Löytyi inventoinnissa.

**Ympäristön kuvaus**

Mäntyjärven itärannalla 25 metriä rannasta, jyrkän rinteiden päällä, jossa kasvaa sekametsäkorpi.

**Kohteen kuvaus**

Kohteessa on kelottunut petäjä, jonka pohjoiskyljessä polun reunalla on metrin korkeudella 3 cm levyinen, puun pitkittäissuuntaan 30 cm leveä pilkka. Pilkassa on kolikynällä tekstattu kirjoitus. Kirjoitus on kylettynyt osittain puun sisään enne puun kuolemaa. teksti M Mäntäppi ja Jyres tai jotakin vastaavaa. Puussa on ilmeisesti kahden henkilön nimet.

**Kohteen rajaus**

Kohde rajautuu pistemäisesti puun juurelta mitattuun gps pisteeseen.

**Tulkinta****Lisätietoja****Toimenpiteet****Tarkastukset**

Tila: 3 Toteutettu Laji: 6 Suojeluarvojen tarkastus Tarkastusvuosi: 2012  
Tarkastuspvm: 8.6.2012 Tarkastaja: T. Karjalainen  
Kuvaus:

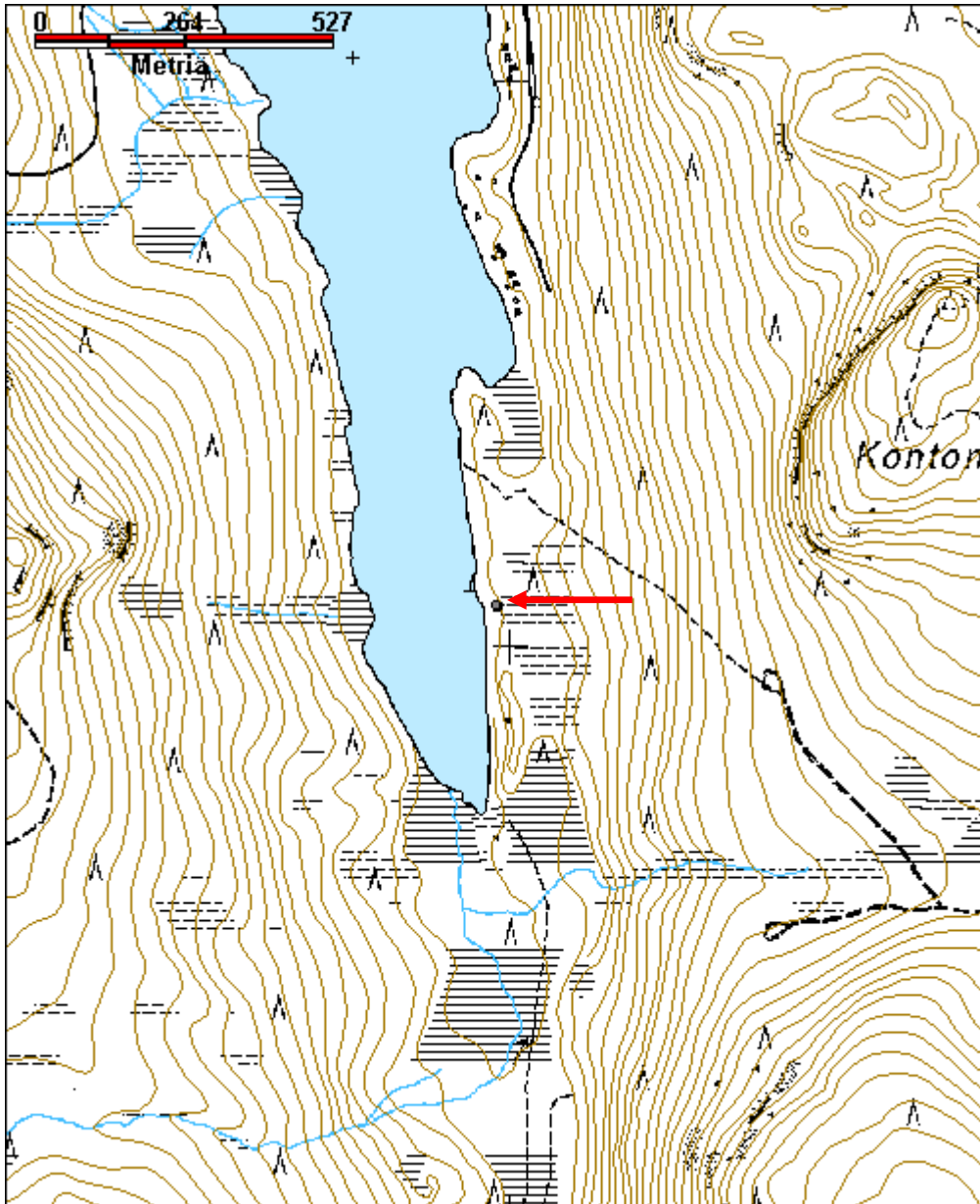
<b>Viranomaisrekisterinro:</b>		<b>Kunto:</b>	1 Hyvä
		<b>Olotila:</b>	2 Ei käytössä
<b>Arvotus:</b>	8 Muu suojeluarvo	<b>Kohteen suojelu:</b>	9 Muu suojeluarvo

<b>Selitys:</b>	<b>Selitys:</b>
<b>Ympäristön suojelu:</b>	0 Ei määritelty
<b>Selitys:</b>	



Puun teksti on tehty kolikynällä.

<b>Kohdetyyppi:</b>	11 Taide/muistomerkit	<b>Copyright:</b>	© <i>Metsähallitus 2008</i> © <i>Maanmittauslaitos 1/MML/08</i>
<b>Koordinaatit:</b>	X 7408073, Y 3425975, Z 113	<b>Mittakaava:</b>	1:10000



<b>Kauniinmaanvuoma 3 pilkkapuu</b>	<b>MH-tunnus: 151704</b>
-------------------------------------	--------------------------

<b>Kohdetyyppi:</b>	11 Taide/muistomerkit	<b>Haltija:</b>	181 Metsätalous Länsi-Lappi
<b>Ajoitus:</b>	7116 Uusi aika	<b>Ylläpitäjä:</b>	181 Metsätalous Länsi-Lappi
<b>Rakentamisvuosi:</b>		<b>Kunta:</b>	698 Rovaniemi
<b>Lukumäärä:</b>	1		

<b>Koordinaattiselitys:</b>	<b>Geometria tuotettu:</b> 4 Gps-mittaus, korjaamaton
<b>Koordinaatit:</b> X 7438533, Y 3406715, Z 147	<b>Löydöt:</b>

**Taustatiedot**

sutigis

**Ympäristön kuvaus**

Kohde sijaitsee suon reunassa kivikummulla, jossa kasvaa mäntymetsä. Kohteen itäpuolella 300 metrin päässä virtaa Taapajoki.

**Kohteen kuvaus**

Paikalla on 2 metrin pituinen kelohonkakanto, jossa länsisivulla, rinnan korkeudella on puolen metrin pituinen ja 30 cm levyinen pilkka. Pilkassa on teksti: Henterikki Matias ja poika, ja sen alla on poikkiviiva. Viivan alla on teksti: Salmijärwi 1878 ja tekstin alla on poikkiviiva. Yläosassa kirjoitusta ovat veistetyt urat, joiden alla on K -kirjain. Pilkan vasemmalla puolen on pieni pilkka, jossa on vuosiluku 1733 tai 1933. Kannon päähän on tehty laudoista ja vihreästä kattohuovasta katos.

**Kohteen rajaus**

Kohde rajautuu pistemäisesti kannon juurelta mitattuun gps pisteeseen.

**Tulkinta**


Muistokirjoitus

**Lisätietoja****Toimenpiteet****Tarkastukset**

Tila: 3 Toteutettu      Laji: 6 Suojeluarvojen tarkastus      Tarkastusvuosi: 2012  
 Tarkastuspvm: 24.6.2012      Tarkastaja: T. Karjalainen  
 Kuvaus:

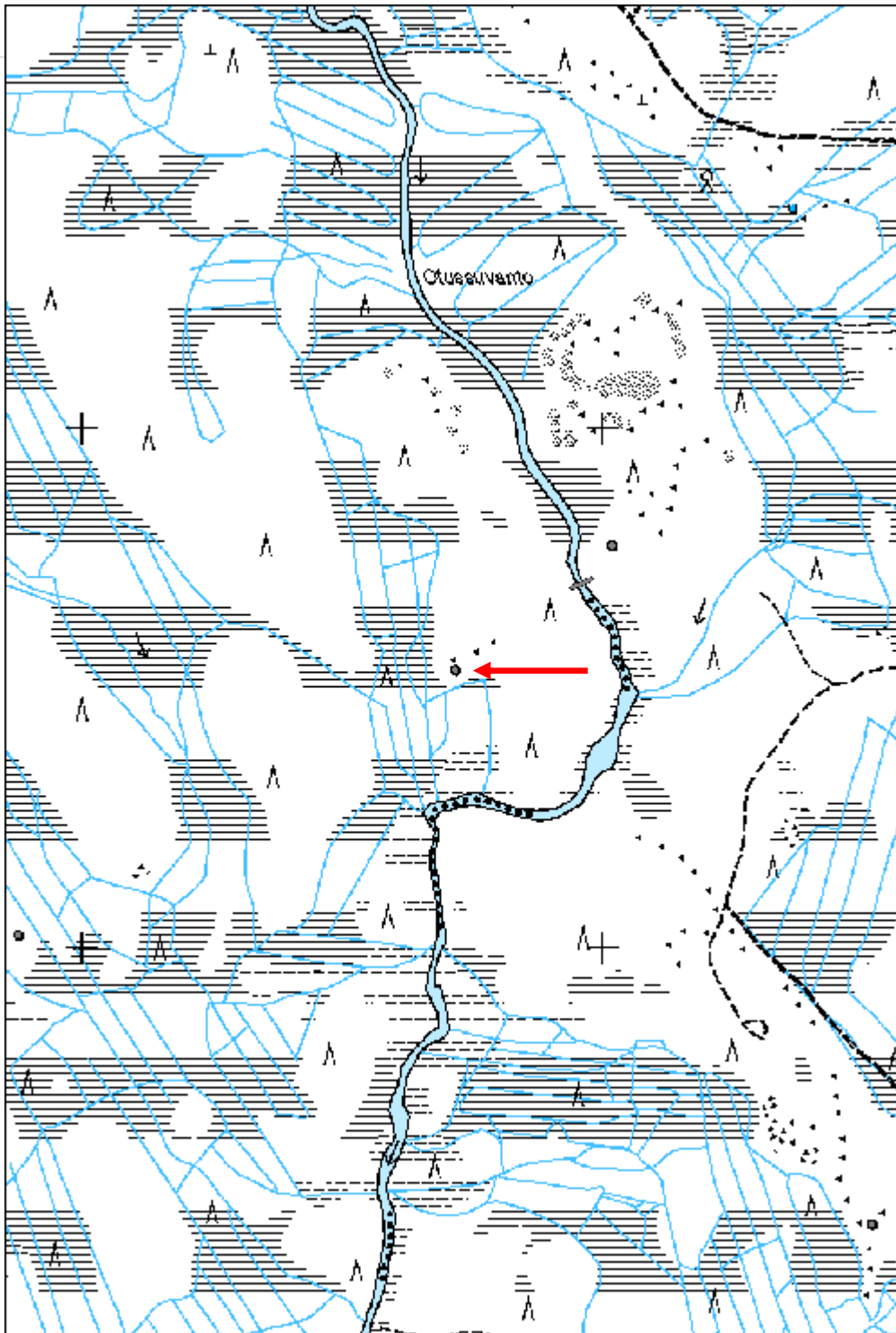
<b>Viranomaisrekisterinro:</b>	<b>Kunto:</b> 1 Hyvä
	<b>Olotila:</b> 2 Ei käytössä
<b>Arvotus:</b> 3 Esitys mj-luokka II	<b>Kohteen</b> 9 Muu suojeluarvo

<b>Selitys:</b>	<b>suojelu:</b>
<b>Ympäristön suojelu:</b>	0 Ei määritelty
<b>Selitys:</b>	



Henterikki Matias ja poika  
Salmijärwi 1878.

<b>Kohdetyyppi:</b>	11 Taide/muistomerkit	<b>Copyright:</b>	© <i>Metsähallitus 2008</i> © <i>Maanmittauslaitos 1/MML/08</i>
<b>Koordinaatit:</b>	X 7438533, Y 3406715, Z 147	<b>Mittakaava:</b>	1:10000



<b>Hongikkovuoma 2 pilkkapuu</b>	<b>MH-tunnus: 152279</b>
----------------------------------	--------------------------

<b>Kohdetyyppi:</b>	9 Valmistuspaikat/työpaikat	<b>Haltija:</b>	181 Metsätalous Länsi-Lappi
<b>Ajoitus:</b>	7116 Uusi aika	<b>Ylläpitäjä:</b>	181 Metsätalous Länsi-Lappi
<b>Rakentamisvuosi:</b>		<b>Kunta:</b>	698 Rovaniemi
<b>Lukumäärä:</b>	1		

<b>Koordinaattiselitys:</b>	<b>Geometria tuotettu:</b>
<b>Koordinaatit:</b>	4 Gps-mittaus, korjaamaton
X 7429890, Y 3412829, Z 124	<b>Löydöt:</b>

**Taustatiedot**

Löytyi inventoinnissa.

**Ympäristön kuvaus**

Tasainen hiekkakangas, jossa kasvaa mäntymetsä. Puun sijaitsee ajouran eteläreunassa.

**Kohteen kuvaus**

Paikalla on 200 - 300 vuotta vanha petäjä, jonka kyljessä on kolme pilkkaa 1 - 2 metrin korkeudella. Kaikissa pilkoissa on kruunuleima. Puu on edelleen elossa.

**Kohteen rajaus**

Kohde rajautuu pistemäisesti puun juurelta mitattuun gps pisteeseen.

**Tulkinta**

Leimattu puu, joka on jäänyt kaatamatta.

**Lisätietoja****Toimenpiteet****Tarkastukset**

Tila: 3 Toteutettu      Laji: 6 Suojeluarvojen tarkastus      Tarkastusvuosi: 2012  
Tarkastuspvm: 6.8.2012      Tarkastaja: T. Karjalainen  
Kuvaus:

<b>Viranomaisrekisterinro:</b>	<b>Kunto:</b>
	1 Hyvä
<b>Arvotus:</b>	<b>Olotila:</b>
8 Muu suojeluarvo	2 Ei käytössä
<b>Selitys:</b>	<b>Kohteen suojelu:</b>
	9 Muu suojeluarvo
	<b>Selitys:</b>

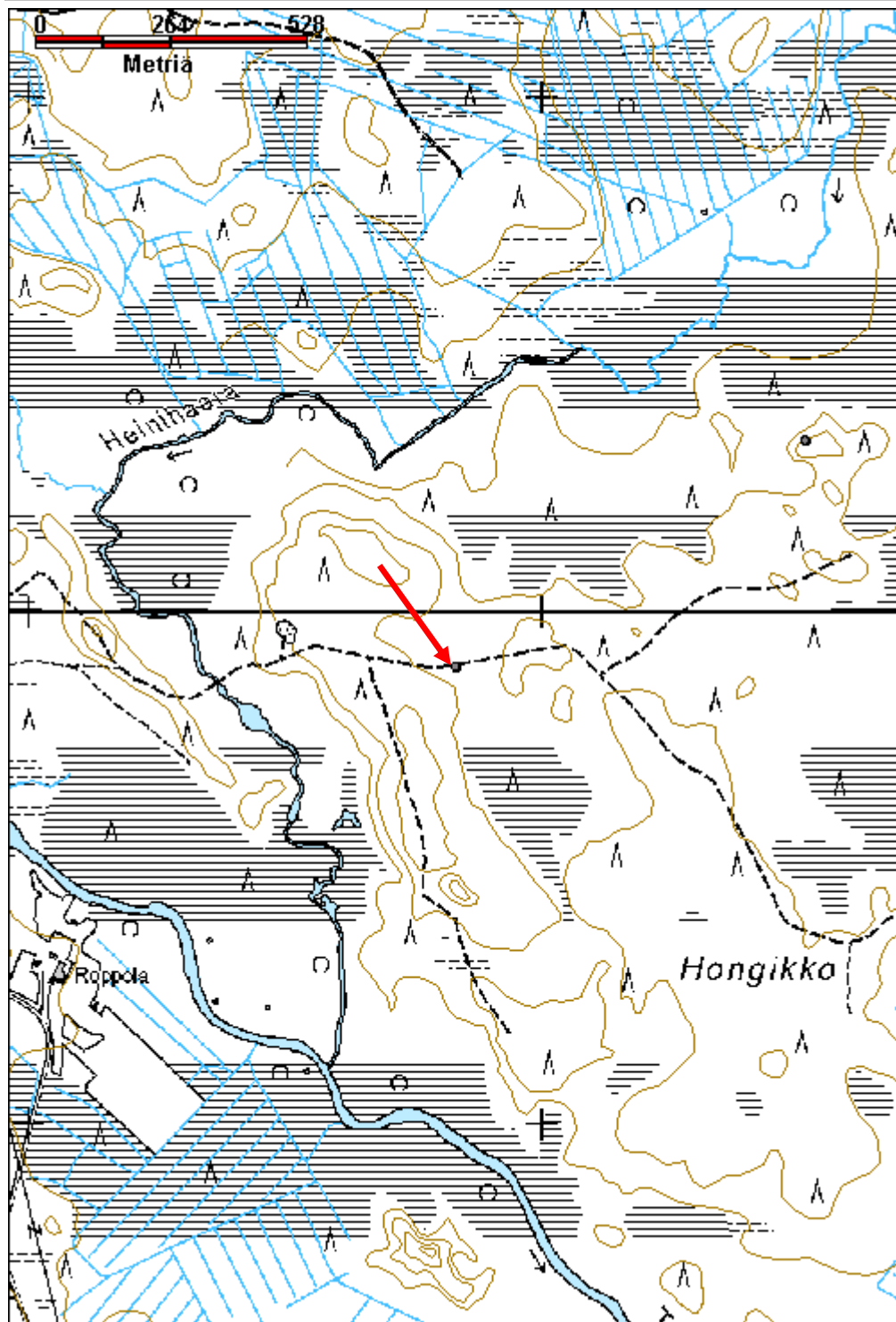


<b>Ympäristön suojelu:</b>	0 Ei määritelty
<b>Selitys:</b>	



Pilkkapuussa on kruunun leimoja, mutta jostain syystä se on jäänyt hakkaamatta.

<b>Kohdetyyppi:</b>	9 Valmistuspaikat/työpaikat	Copyright:	© <i>Metsähallitus</i> 2008 © <i>Maanmittauslaitos 1/MML/08</i>
<b>Koordinaatit:</b>	X 7429890, Y 3412829, Z 124	Mittakaava:	1:10000



<b>Palo-Paavorova pilkkapuu</b>	<b>MH-tunnus: 152446</b>
---------------------------------	--------------------------

<b>Kohdetyyppi:</b>	11 Taide/muistomerkit	<b>Haltija:</b>	181 Metsätalous Länsi-Lappi
<b>Ajoitus:</b>	7116 Uusi aika	<b>Ylläpitäjä:</b>	181 Metsätalous Länsi-Lappi
<b>Rakentamisvuosi:</b>		<b>Kunta:</b>	698 Rovaniemi
<b>Lukumäärä:</b>	1		

<b>Koordinaattiselitys:</b>	<b>Geometria tuotettu:</b> 4 Gps-mittaus, korjaamaton
<b>Koordinaatit:</b> X 7436675, Y 3452409, Z 197	<b>Löydöt:</b>

**Taustatiedot**

sutigis

**Ympäristön kuvaus**

Kohde sijaitsee mäntykankaalla, joka on moreenivaaran etelään laskevaa rinnettä.

**Kohteen kuvaus**

Paikalla on 70 cm halkaisijaltaan oleva honkakanto, joka on 15 metriä pitkä. Hongan ympäri on neljä 20 x 30 cm pilkkaa. Eteläsivun pilkassa, joka on noin 1,5 metrin korkeudella on teksti v 1940. Itäreunassa 2 metrin korkeudessa on 10 cm kokoinen S -kirjainta muistuttava kaiverrus. Kaiverrus on ilmeisesti linnun kuva, joka muistuttaa metsoa. Ilmeisesti kaiverrukset on tehty lintusaaliin muistoksi.

**Kohteen rajaus**

Kohde rajautuu pistemäisesti puun juurelta mitattuun gps pisteeseen.

**Tulkinta**

Lintusaaliin muistomerkki vuodelta 1940.

**Lisätietoja****Toimenpiteet****Tarkastukset**

Tila: 3 Toteutettu      Laji: 6 Suojeluarvojen tarkastus      Tarkastusvuosi: 2012  
 Tarkastuspvm: 14.8.2012      Tarkastaja: T. Karjalainen  
 Kuvaus:

<b>Viranomaisrekisterinro:</b>	<b>Kunto:</b> 1 Hyvä
	<b>Olotila:</b> 2 Ei käytössä
<b>Arvotus:</b> 8 Muu suojeluarvo	<b>Kohteen suojelu:</b> 9 Muu suojeluarvo

<b>Selitys:</b>	<b>Selitys:</b>
<b>Ympäristön suojelu:</b>	0 Ei määritelty
<b>Selitys:</b>	

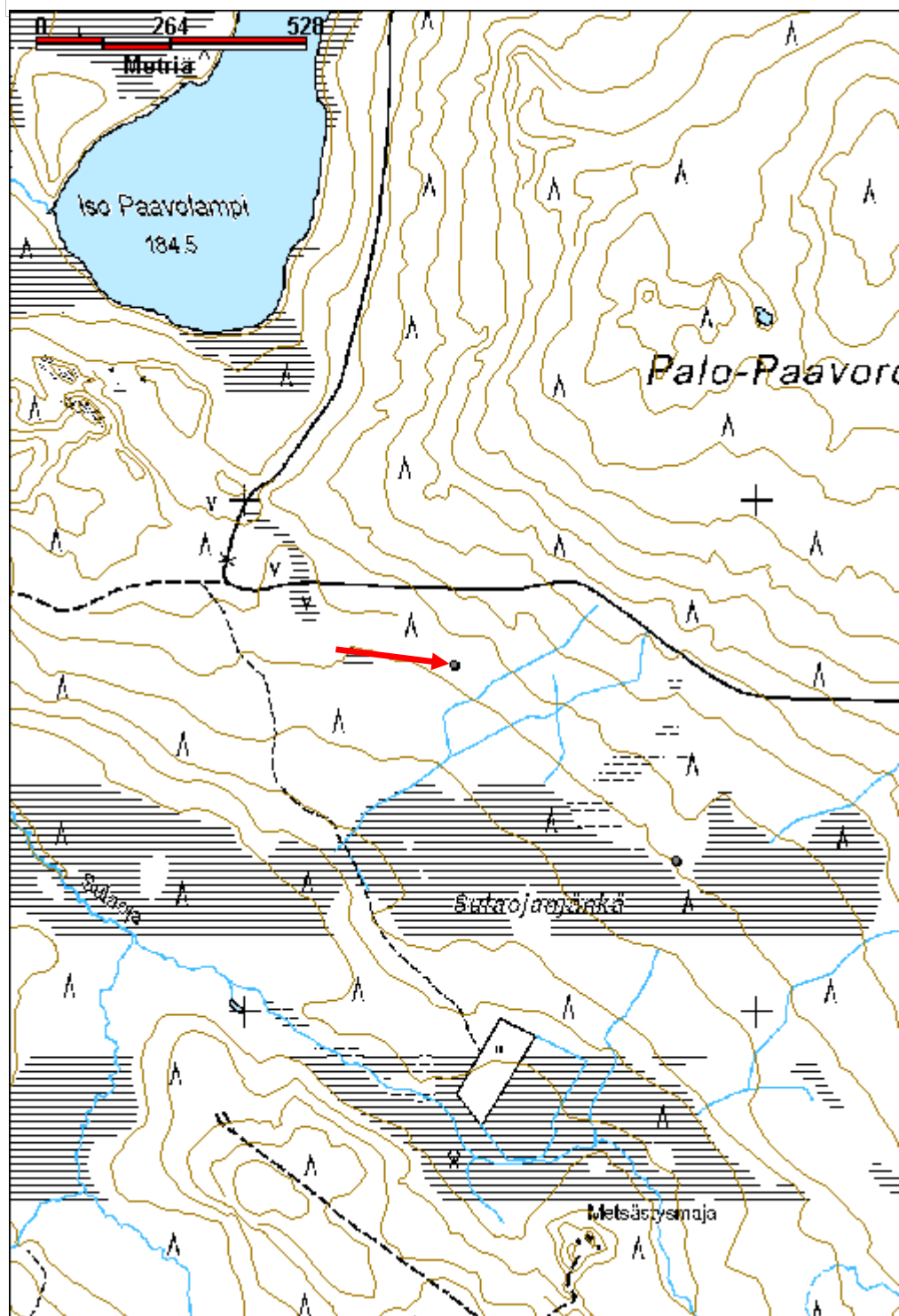


Puun toisella puolella on vuosiluku 1940 ja toisella puolella metso.



Pilkkapuu on korkea honkakanto.

<b>Kohdetyyppi:</b>	11 Taide/muistomerkit	<b>Copyright:</b>	© <i>Metsähallitus</i> 2008 © <i>Maanmittauslaitos 1/MML/08</i>
<b>Koordinaatit:</b>	X 7436675, Y 3452409, Z 197	<b>Mittakaava:</b>	1:10000



<b>Paloperunkaselkä 2 pilkkapuu</b>	<b>MH-tunnus: 152672</b>
-------------------------------------	--------------------------

<b>Kohdetyyppi:</b>	11 Taide/muistomerkit	<b>Haltija:</b>	181 Metsätalous Länsi-Lappi
<b>Ajoitus:</b>	7116 Uusi aika	<b>Ylläpitäjä:</b>	181 Metsätalous Länsi-Lappi
<b>Rakentamivuosi:</b>		<b>Kunta:</b>	698 Rovaniemi
<b>Lukumäärä:</b>	1		

<b>Koordinaattiselitys:</b>	<b>Geometria tuotettu:</b>
<b>Koordinaatit:</b>	<b>Löydöt:</b>
X 7410662, Y 3446173, Z 208	4 Gps-mittaus, korjaamaton

**Taustatiedot**

uusi havainto

**Ympäristön kuvaus**

Kohde sijaitsee Paloperunkaselkä vaaran länsirinteessä, hiekkatien ja suon puolivälissä. Maasto on mäntykangasta.

**Kohteen kuvaus**

Paikalla on kelohonka, jonka kaikilla sivuilla on kirveellä veistettyjä pilkkoja. Länsikyljen pilkassa on 20 cm korkuinen P kirjain, jolla on jalat kuin tikku-ukolla tai P:n alaosan päällä on X kirjain. P kirjaimen etupuolella on jokin muu merkki, joka on kylettynyt peittoon.

**Kohteen rajaus**

Kohde rajautuu pistemäisesti puun juurelta mitattuun gps pisteeseen.

**Tulkinta**

Pilkkapuu, pilkka on ehkä vuoltu läheisen niittyladon käytön yhteydessä.

**Lisätietoja****Toimenpiteet****Tarkastukset**

Tila: 3 Toteutettu      Laji: 6 Suojeluarvojen tarkastus      Tarkastusvuosi: 2012  
 Tarkastuspvm: 29.8.2012      Tarkastaja: T. Karjalainen  
 Kuvaus:

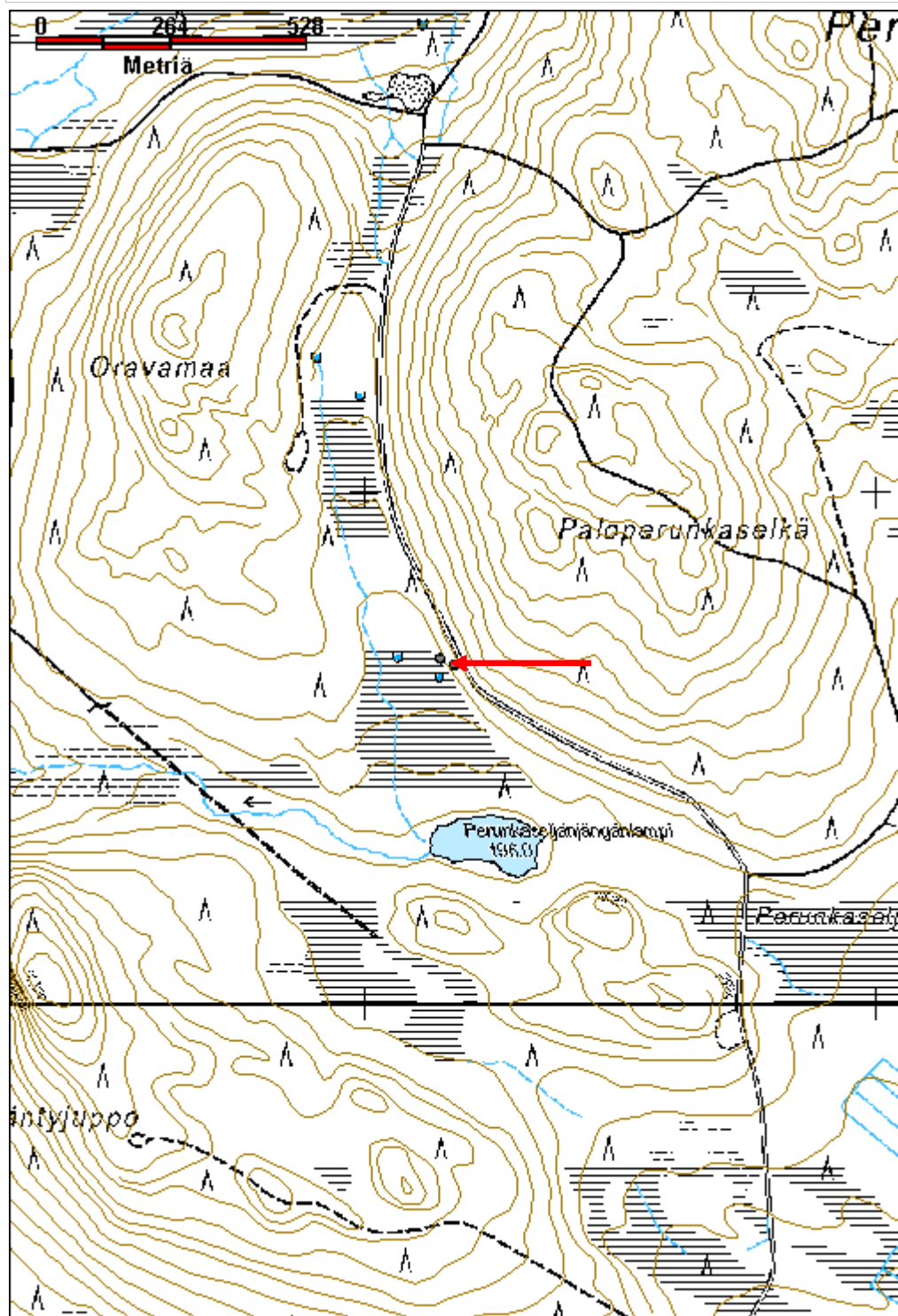
<b>Viranomaisrekisterinro:</b>	<b>Kunto:</b>
	1 Hyvä
<b>Arvotus:</b>	<b>Olotila:</b>
8 Muu suojeluarvo	2 Ei käytössä
<b>Selitys:</b>	<b>Kohteen suojelu:</b>
	9 Muu suojeluarvo
	<b>Selitys:</b>

<b>Ympäristön suojelu:</b>	0 Ei määritelty
<b>Selitys:</b>	



Pilkan kuviossa on ehkä kirjaimia ja se saattaa liittyä läheiseen niittylatoon.

<b>Kohdetyyppi:</b>	11 Taide/muistomerkit	<b>Copyright:</b>	© <i>Metsähallitus 2008</i> © <i>Maanmittauslaitos 1/MML/08</i>
<b>Koordinaatit:</b>	X 7410662, Y 3446173, Z 208	<b>Mittakaava:</b>	1:10000





**Masto-Törmänki 2 pilkkapuu**

MH-tunnus: 153147

<b>Kohdetyyppi:</b>	11 Taide/muistomerkit	<b>Haltija:</b>	181 Metsätalous Länsi-Lappi
<b>Ajoitus:</b>	7116 Uusi aika	<b>Ylläpitäjä:</b>	181 Metsätalous Länsi-Lappi
<b>Rakentamisvuosi:</b>		<b>Kunta:</b>	698 Rovaniemi
<b>Lukumäärä:</b>	1		

<b>Koordinaattiselitys:</b>		<b>Geometria tuotettu:</b>	4 Gps-mittaus, korjaamaton
<b>Koordinaatit:</b>	X 7451495, Y 3419255, Z 212	<b>Löydöt:</b>	

<b>Taustatiedot</b>
Mauri Pokan ilmoitus
<b>Ympäristön kuvaus</b>
Alue on kivistä vaaran lakea, jossa kasvaa mäntymetsää.
<b>Kohteen kuvaus</b>
Paikalla on vanha petäjä, joka on yhä elossa. Puun halkaisija on 1 metri. Puun jokaisella sivulla on pilkkoja ja niissä on kirjoituksia. Yhdessä pilkoista on kirjaimet: JA yhteen kirjoitettuna ja niiden alla on kaksi viivaa. Yhdessä pilkassa on kaksi allekkaista x kirjainta ja kirjoitus: RA kyljellään ja sen jälkeen: JP tai IP. Hongassa on myös useita kylettyneitä kirjoituksia, joista ei saa selvää.
<b>Kohteen rajaus</b>
Kohde rajautuu pistemäisesti puun juurelta mitattuun gps pisteeseen.
<b>Tulkinta</b>
Pilkkapetäjä, jonka pilkkoihin on tehty nimikirjaimia.
<b>Lisätietoja</b>

<b>Toimenpiteet</b>

<b>Tarkastukset</b>
Tila: 3 Toteutettu      Laji: 6 Suojeluarvojen tarkastus      Tarkastusvuosi: 2012
Tarkastuspvm: 26.9.2012      Tarkastaja: T. Karjalainen
Kuvaus:

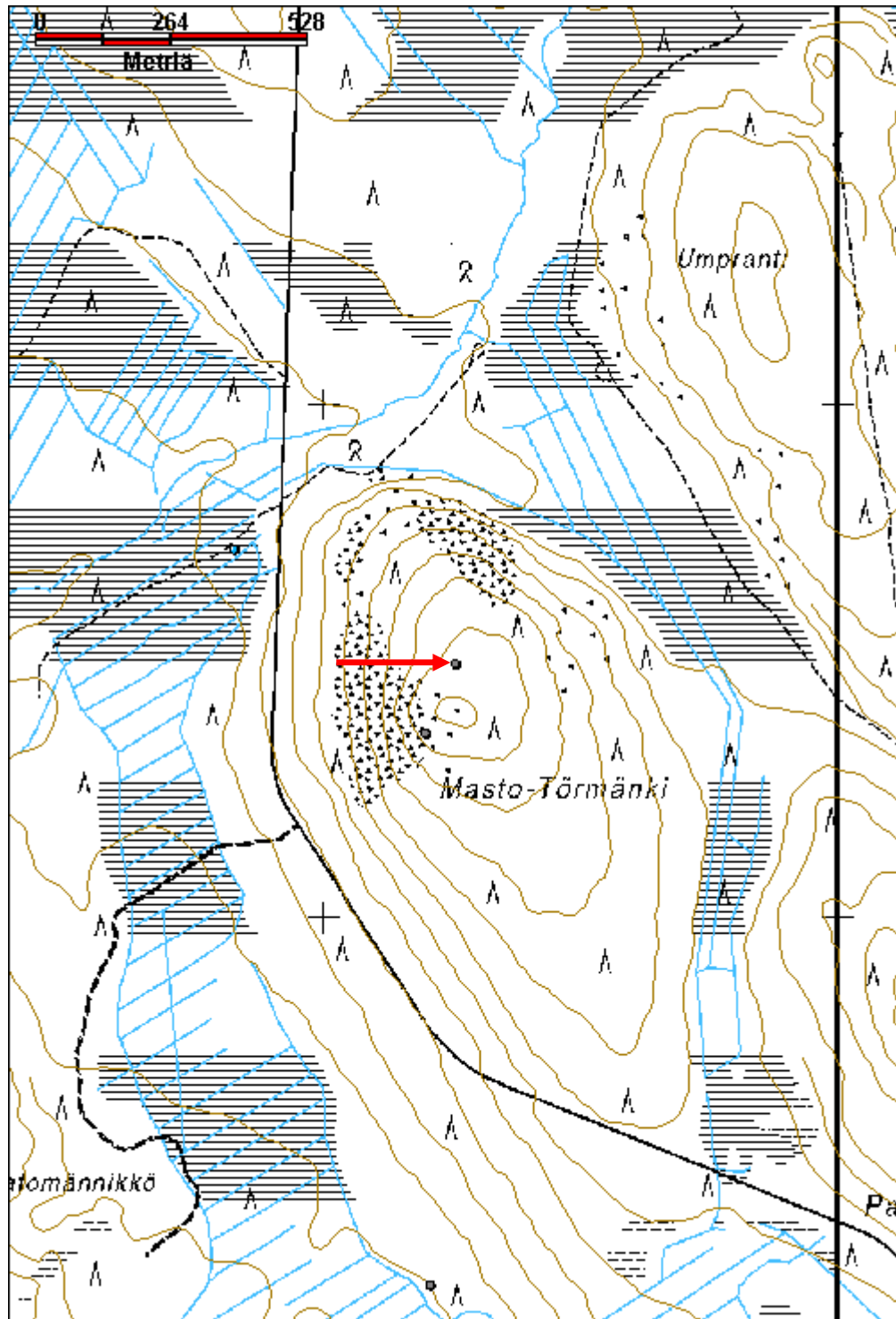
<b>Viranomaisrekisterinro:</b>		<b>Kunto:</b>	1 Hyvä
<b>Arvotus:</b>	8 Muu suojeluarvo	<b>Olotila:</b>	2 Ei käytössä
<b>Selitys:</b>		<b>Kohteen suojelu:</b>	9 Muu suojeluarvo
		<b>Selitys:</b>	

<b>Ympäristön suojelu:</b>	0 Ei määritelty
<b>Selitys:</b>	



Puussa on useita merkintöjä mm. allekkaiset X kirjaimet.

<b>Kohdetyyppi:</b>	11 Taide/muistomerkit	<b>Copyright:</b>	© <i>Metsähallitus</i> 2008 © <i>Maanmittauslaitos 1/MML/08</i>
<b>Koordinaatit:</b>	X 7451495, Y 3419255, Z 212	<b>Mittakaava:</b>	1:10000



<b>Jouttivaara 3 leimapuu</b>	<b>MH-tunnus: 151170</b>
-------------------------------	--------------------------

<b>Kohdetyyppi:</b>	9 Valmistuspaikat/työpaikat	<b>Haltija:</b>	181 Metsätalous Länsi-Lappi
<b>Ajoitus:</b>	7116 Uusi aika	<b>Ylläpitäjä:</b>	181 Metsätalous Länsi-Lappi
<b>Rakentamisvuosi:</b>		<b>Kunta:</b>	698 Rovaniemi
<b>Lukumäärä:</b>	1		

<b>Koordinaattiselitys:</b>	<b>Geometria tuotettu:</b>
<b>Koordinaatit:</b>	<b>Löydöt:</b>
X 7418274, Y 3418301, Z 285	4 Gps-mittaus, korjaamaton

<b><i>Taustatiedot</i></b>
Löytyi inventoinnissa.
<b><i>Ympäristön kuvaus</i></b>
Kohde sijaitsee Jouttivaaran etelärinteeseen puolivälissä. Paikalla kasvaa vanhaa sekametsää moreenirinteessä. Aluskasvillisuutena on mustikka ja puolukka.
<b><i>Kohteen kuvaus</i></b>
Vanhan, vielä elossa olevan petäjän koillisen puoleiseen kylkeen on lyöty kaksi 10 cm pilkkaa rinnan korkeudelle ja niihin allekkain 20 cm etäisyydelle kaksi kruunun leimaa.
<b><i>Kohteen rajaus</i></b>
Kohde rajautuu pistemäisesti puun juurelta mitattuun gps pisteeseen.
<b><i>Tulkinta</i></b>
Vanha hakkaamatta jäänyt leimapuu.
<b><i>Lisätietoja</i></b>

<b><i>Toimenpiteet</i></b>

<b><i>Tarkastukset</i></b>
Tila: 3 Toteutettu      Laji: 6 Suojeluarvojen tarkastus      Tarkastusvuosi: 2012
Tarkastuspvm: 30.5.2012      Tarkastaja: T. Karjalainen
Kuvaus:

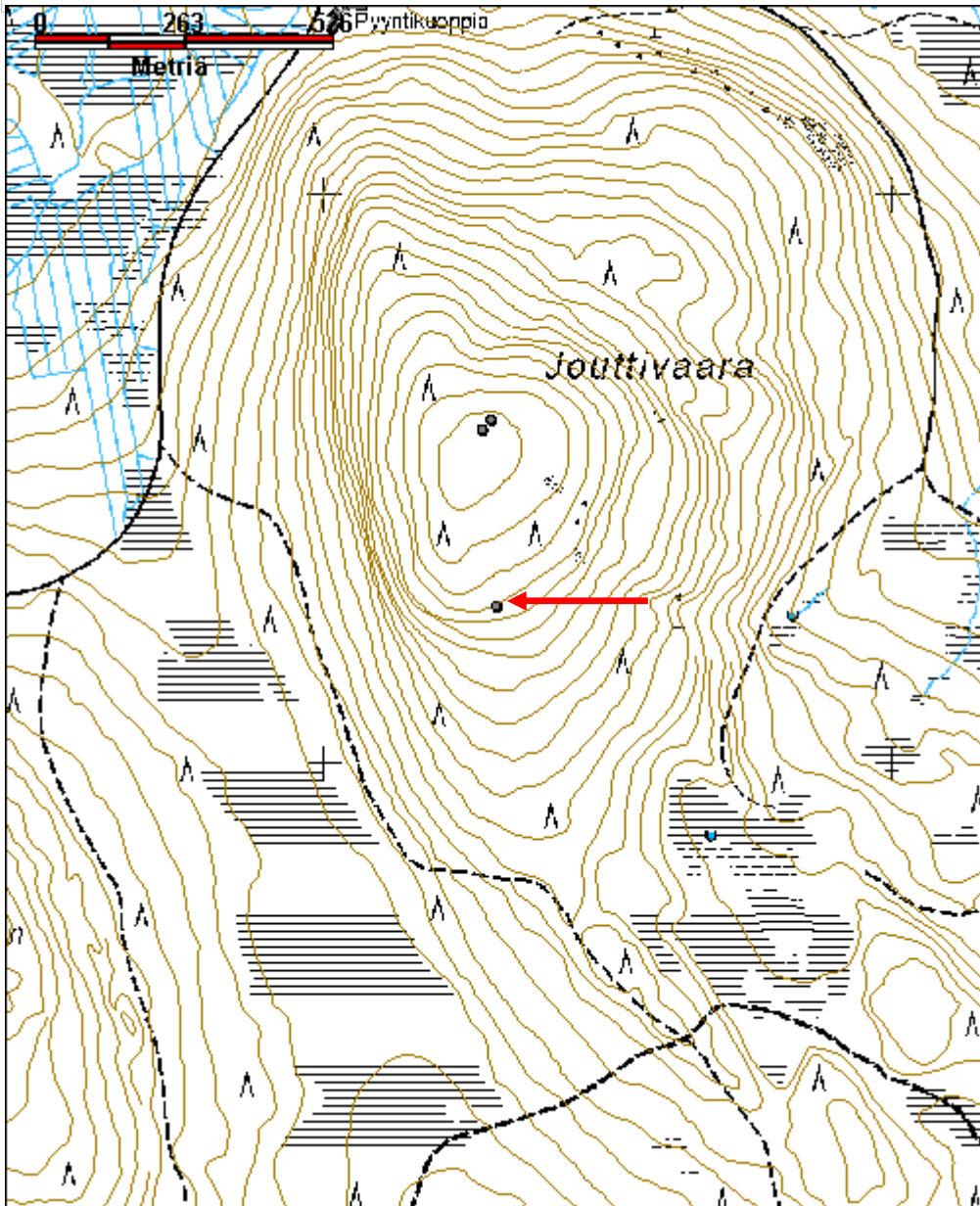
<b>Viranomaisrekisterinro:</b>	<b>Kunto:</b>
	1 Hyvä
<b>Arvotus:</b>	<b>Olotila:</b>
8 Muu suojeluarvo	2 Ei käytössä
<b>Selitys:</b>	<b>Kohteen suojelu:</b>
	9 Muu suojeluarvo
	<b>Selitys:</b>

<b>Ympäristön suojelu:</b>	0 Ei määritelty
<b>Selitys:</b>	



Puussa on kaksi kruunun leimaa.

<b>Kohdetyyppi:</b>	9 Valmistuspaikat/työpaikat	Copyright:	© <i>Metsähallitus</i> 2008 © <i>Maanmittauslaitos 1/MML/08</i>
<b>Koordinaatit:</b>	X 7418274, Y 3418301, Z 285	Mittakaava:	1:10000



<b>Jouttivaara 2 radiomasto</b>	<b>MH-tunnus: 151169</b>
---------------------------------	--------------------------

<b>Kohdetyyppi:</b>	9 Valmistuspaikat/työpaikat	<b>Haltija:</b>	181 Metsätalous Länsi-Lappi
<b>Ajoitus:</b>	7116 Uusi aika	<b>Ylläpitäjä:</b>	181 Metsätalous Länsi-Lappi
<b>Rakentamisvuosi:</b>		<b>Kunta:</b>	698 Rovaniemi
<b>Lukumäärä:</b>	1		

<b>Koordinaattiselitys:</b>	<b>Geometria tuotettu:</b>
<b>Koordinaatit:</b>	<b>Löydöt:</b>
X 7418602, Y 3418292, Z 301	4 Gps-mittaus, korjaamaton

**Taustatiedot**

Löytyi inventoinnissa.

**Ympäristön kuvaus**

Kohde sijaitsee Jouttivaaran koillisella laella. Alueella kasvaa kuuta ja mäntyä. Aluskasvillisuutena on puolukkaa ja mustikkaa kasvava turve.

**Kohteen kuvaus**

Leimapuu sijaitsee kolmiomittaustornista 18 metriä koillisen. Vanhan, vielä elossa olevan petäjän koillisen puoleiseen kylkeen on lyöty puolen metrin korkuinen pilkka rinnan korkeudelle ja siihen allekkain 20 cm etäisyydelle kaksi kruunun leimaa. Puun latvan honkaosaan on naulattu 3 metrin riuku, joka on ilmeisesti radiomaston kiinnitysriuku. Puun juureen on kirveellä lyöty salvos koillisen puoleiselle lappeelle.

**Kohteen rajaus**

Kohde rajautuu pistemäisesti puun juurelta mitattuun gps pisteeseen.

**Tulkinta**


Radiomasto ja leimapuu, jotka ovat samassa, vielä elävässä männyssä.

**Lisätietoja****Toimenpiteet****Tarkastukset**

Tila: 3 Toteutettu      Laji: 6 Suojeluarvojen tarkastus      Tarkastusvuosi: 2012  
Tarkastuspvm: 31.5.2012      Tarkastaja: T. Karjalainen  
Kuvaus:

<b>Viranomaisrekisterinro:</b>	<b>Kunto:</b> 2 Keskinertainen
	<b>Olotila:</b> 2 Ei käytössä
<b>Arvotus:</b> 8 Muu suojeluarvo	<b>Kohteen suojelu:</b> 9 Muu suojeluarvo

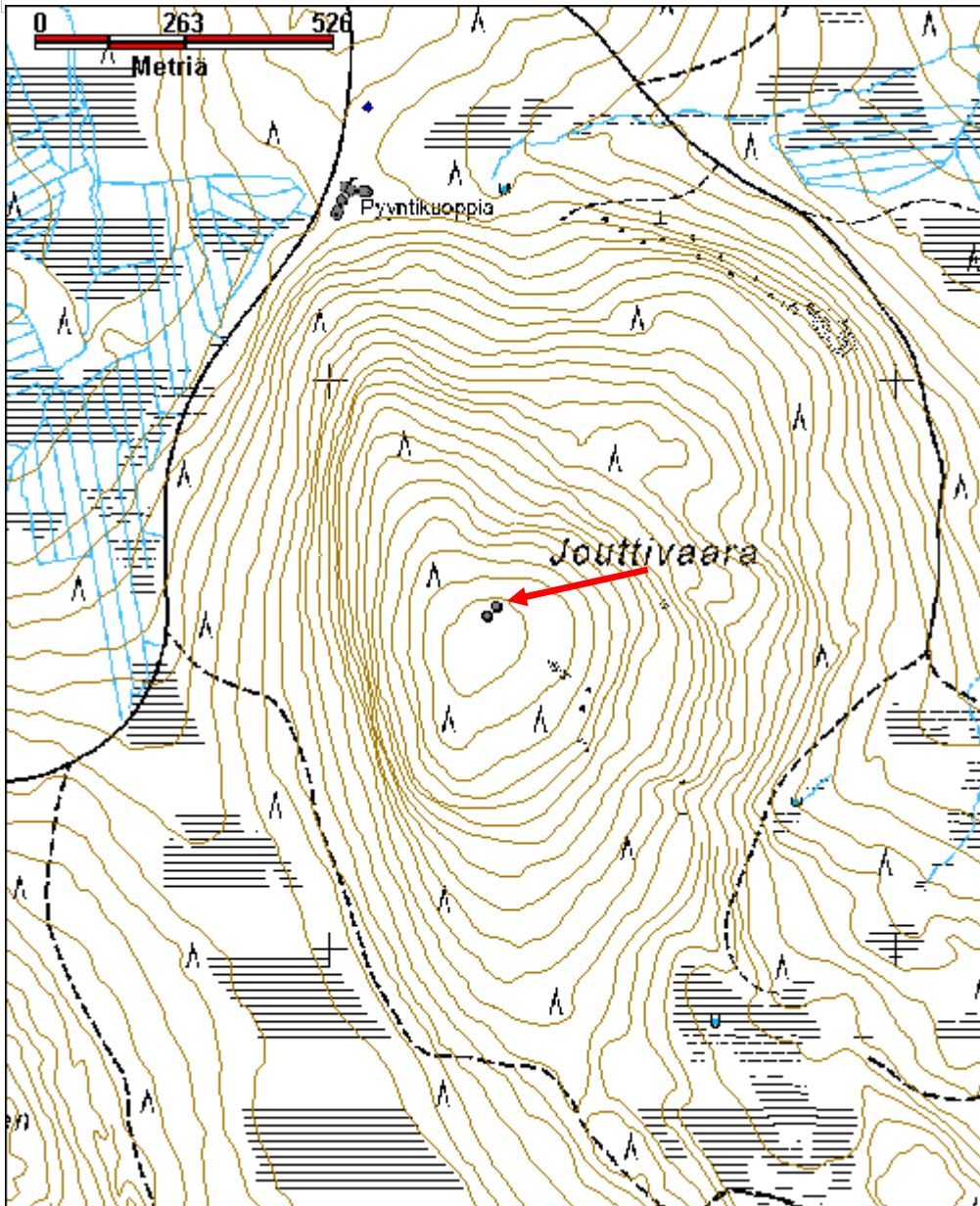
<b>Selitys:</b>	<b>Selitys:</b>
<b>Ympäristön suojelu:</b>	0 Ei määritelty
<b>Selitys:</b>	



Puun latvassa on antenni ja kyljessä kruunun leima.



<b>Kohdetyyppi:</b>	9 Valmistuspaikat/työpaikat	Copyright:	© <i>Metsähallitus 2008</i> © <i>Maanmittauslaitos 1/MML/08</i>
<b>Koordinaatit:</b>	X 7418602, Y 3418292, Z 301	Mittakaava:	1:10000



## Höyrykentänlampi 2 pilkkapuut

MH-tunnus: 152367

<b>Kohdetyyppi:</b>	9 Valmistuspaikat/työpaikat	<b>Haltija:</b>	181 Metsätalous Länsi-Lappi
<b>Ajoitus:</b>	7116 Uusi aika	<b>Ylläpitäjä:</b>	181 Metsätalous Länsi-Lappi
<b>Rakentamivuosi:</b>		<b>Kunta:</b>	0
<b>Lukumäärä:</b>	50		

<b>Koordinaattiselitys:</b>		<b>Geometria tuotettu:</b>	4 Gps-mittaus, korjaamaton
<b>Koordinaatit:</b>	X 7428161, Y 3447293, Z 197	<b>Löydöt:</b>	

### Taustatiedot

Uusi havainto

### Ympäristön kuvaus

Alue on soiden ympäröimä moreeniharju, jossa kasvaa mäntymetsä.

### Kohteen kuvaus

Paikalla on useita vanhoja petäjiä, joissa on rinnan korkeudella pieni pilkka, joissa on yksi kruunuleima. Seitsemästä puusta talletettiin koordinaatit seuraavasti:

- 1 x 3447333, y 7428165.
- 2, x 3447326, y 7428169.
- 3, x 3447320, y 7428154.
- 4 x 3447309, y 7428122.
- 5 x 3447286, y 7428134.
- 6 x 3447275, y 7428149.
- 7 x 3447292, y 7428174.

Merkit ovat osin kylettyneet syväälle. Joissakin puissa leima on molemmin puolin ja joissakin vain toisella puolella.

### Kohteen rajaus

Kohde rajautuu aluemaisesti havaittujen puiden sijainnin ylle.

### Tulkinta

Kyseessä on vanha leimikko, joka on jostain syystä jäänyt hakkaamatta.

### Lisätietoja

### Toimenpiteet

### Tarkastukset

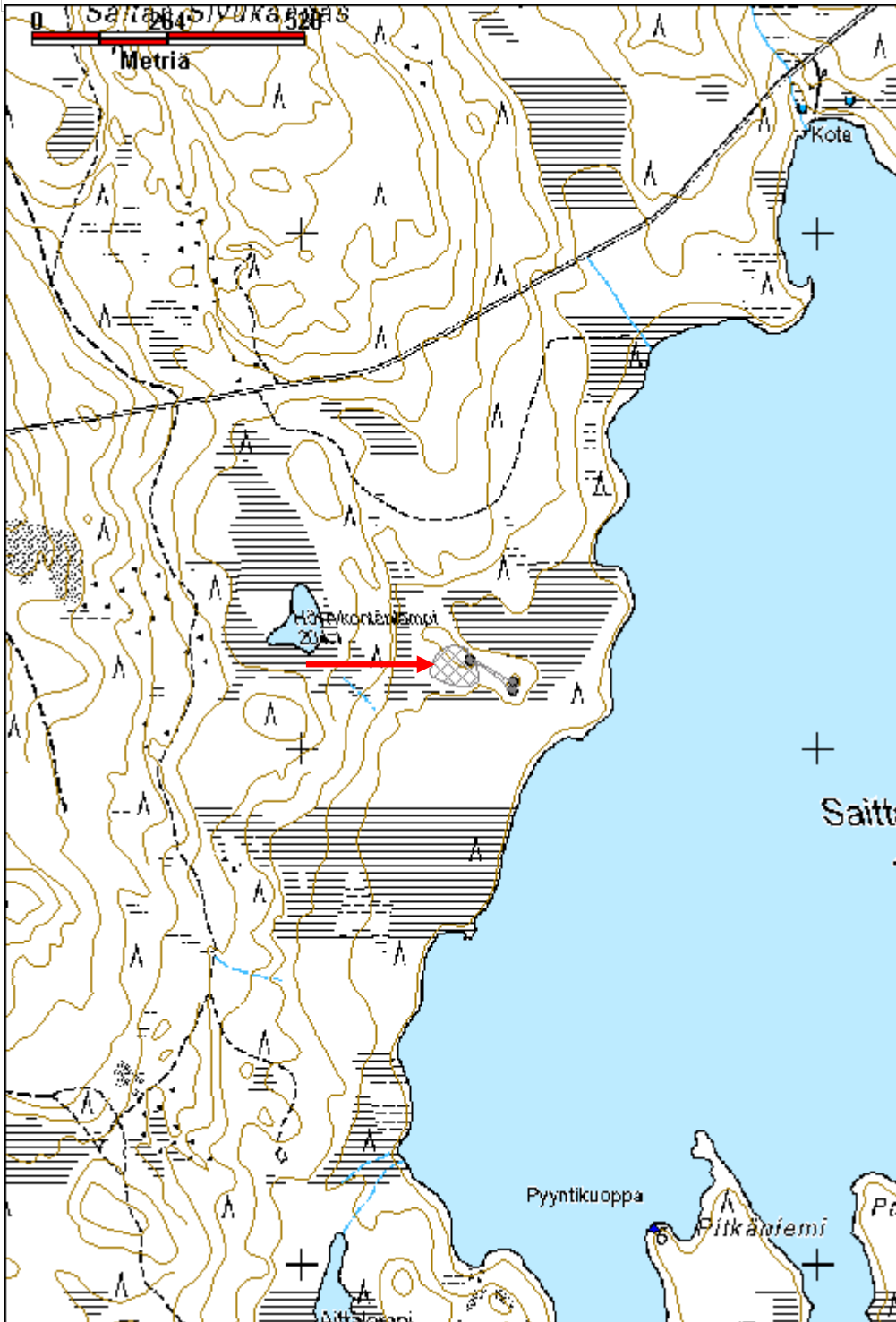
Tila: 3 Toteutettu Laji: 6 Suojeluarvojen tarkastus Tarkastusvuosi: 2012  
Tarkastuspvm: 7.8.2012 Tarkastaja: T. Karjalainen

Kuvaus:	
<b>Viranomaisrekisterinro:</b>	<b>Kunto:</b> 1 Hyvä
<b>Arvotus:</b> 8 Muu suojeluarvo	<b>Olotila:</b> 2 Ei käytössä
<b>Selitys:</b>	<b>Kohteen suojelu:</b> 9 Muu suojeluarvo
<b>Selitys:</b>	<b>Selitys:</b>
<b>Ympäristön suojelu:</b>	0 Ei määritelty
<b>Selitys:</b>	



Useissa puissa on kruunun leimoja. Leimikko on jäänyt hakkaamatta.

<b>Kohdetyyppi:</b>	9 Valmistuspaikat/työpaikat	Copyright:	© Metsähallitus 2008 © Maanmittauslaitos 1/MML/08
<b>Koordinaatit:</b>	X 7428161, Y 3447293, Z 197	Mittakaava:	1:10000



<b>Rytiniemi pitkospuut jäännös</b>	<b>MH-tunnus: 150848</b>
-------------------------------------	--------------------------

<b>Kohdetyyppi:</b>	13 Liikennekohteet	<b>Haltija:</b>	181 Metsätalous Länsi-Lappi
<b>Ajoitus:</b>	7116 Uusi aika	<b>Ylläpitäjä:</b>	181 Metsätalous Länsi-Lappi
<b>Rakentamisvuosi:</b>		<b>Kunta:</b>	698 Rovaniemi
<b>Lukumäärä:</b>	1		

<b>Koordinaatti-selitys:</b>	<b>Geometria tuotettu:</b>
<b>Koordinaatit:</b>	4 Gps-mittaus, korjaamaton
X 7443110, Y 3429168, Z 204	<b>Löydöt:</b>

**Taustatiedot**

Löytyi inventoinnissa, merkki peruskartassa.

**Ympäristön kuvaus**

Kohde sijaitsee Perttausjärven eteläpäähen etelästä laskeutuvassa suossa.

**Kohteen kuvaus**

Pitkospuut kulkevat pienen suon yli noin 100 metrin matkalla. Pitkospuissa on kaksi rinnakkaista lautaa, jotka on tuettu alapuolelta poikkipuin. Kohdepiste on mitattu puiden eteläpuolen alkupäästä.

**Kohteen rajaus**

Kohde rajautuu viivamaisesti pitkospuiden rakenteiden mukaan.

**Tulkinta**

Perttausjärvelle suon yli kulkevan vanhan reitin pitkospuut.

**Lisätietoja****Toimenpiteet****Tarkastukset**

Tila: 3 Toteutettu      Laji: 6 Suojeluarvojen tarkastus      Tarkastusvuosi: 2012  
Tarkastuspvm: 22.5.2012      Tarkastaja: T. Karjalainen  
Kuvaus:

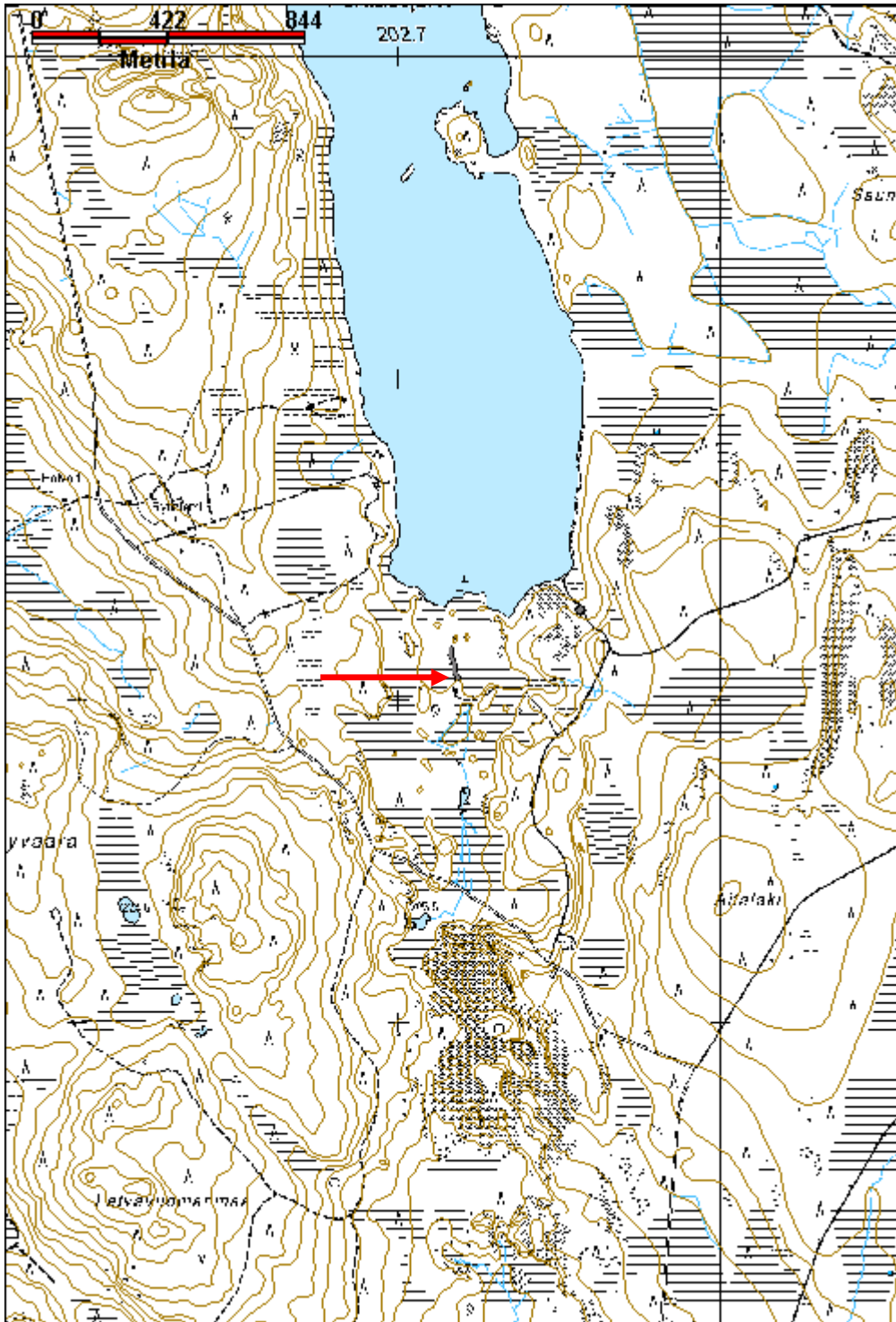
<b>Viranomaisrekisterinro:</b>	<b>Kunto:</b>
	2 Keskinertainen
<b>Arvotus:</b>	<b>Olotila:</b>
8 Muu suojeluarvo	2 Ei käytössä
<b>Selitys:</b>	<b>Kohteen suojelu:</b>
	9 Muu suojeluarvo
	<b>Selitys:</b>

<b>Ympäristön suojelu:</b>	0 Ei määritelty
<b>Selitys:</b>	



Pitkospuut johtavat suon yli Perttausjärven rantaan.

<b>Kohdetyyppi:</b>	13 Liikennekohteet	<b>Copyright:</b>	© <i>Metsähallitus 2008</i> © <i>Maanmittauslaitos 1/MML/08</i>
<b>Koordinaatit:</b>	X 7443110, Y 3429168, Z 204	<b>Mittakaava:</b>	1:16060



<b>Kiimamaa poroaita jäännös</b>	<b>MH-tunnus: 151308</b>
----------------------------------	--------------------------

<b>Kohdetyyppi:</b>	9 Valmistuspaikat/työpaikat	<b>Haltija:</b>	181 Metsätalous Länsi-Lappi
<b>Ajoitus:</b>	7116 Uusi aika	<b>Ylläpitäjä:</b>	181 Metsätalous Länsi-Lappi
<b>Rakentamisvuosi:</b>		<b>Kunta:</b>	698 Rovaniemi
<b>Lukumäärä:</b>	1		

<b>Koordinaattiselitys:</b>	<b>Geometria tuotettu:</b>
<b>Koordinaatit:</b>	4 Gps-mittaus, korjaamaton
X 7402436, Y 3416445, Z 200	<b>Löydöt:</b>

**Taustatiedot**

Sutigis

**Ympäristön kuvaus**

Kohde sijaitsee Kiimamaa nimisen vaaran etelärinteellä. Peruskarttaan on merkitty poroaidan siulat. Alue on mäntyvaltaista hiekkakangasta ja kivimoreenirinnettä.

**Kohteen kuvaus**

Kohteessa on vanha ja uusi poroaita. Uusi aita on ilmeisesti vieläkin käytössä. Siellä täällä näkyy vanhan aidan pätkiä. Vanha aita on rakennettu alaosiltaan kirveellä katkotuista hirsistä, jotka ovat päistään salvattu koirankaulalle. Aidassa on ulospäin menevät hirsiset tukirakenteet. Rakenteessa on ollut yläosa kevyemmistä riu'uista, joita ei kuitenkaan enää ole, koska ovat lahonneet pois.

**Kohteen rajaus**

Kohde on digitoitu viivamaisena rakenteena poroaidan kulun mukaan.

**Tulkinta**

Vanha ja uusi poroaita.

**Lisätietoja****Toimenpiteet****Tarkastukset**

Tila: 3 Toteutettu      Laji: 6 Suojeluarvojen tarkastus      Tarkastusvuosi: 2012  
 Tarkastuspvm: 6.6.2012      Tarkastaja: T. Karjalainen  
 Kuvaus:

<b>Viranomaisrekisterinro:</b>	<b>Kunto:</b> 2 Keskinertainen
	<b>Olotila:</b> 2 Ei käytössä
<b>Arvotus:</b> 8 Muu suojeluarvo	<b>Kohteen suojelu:</b> 9 Muu suojeluarvo

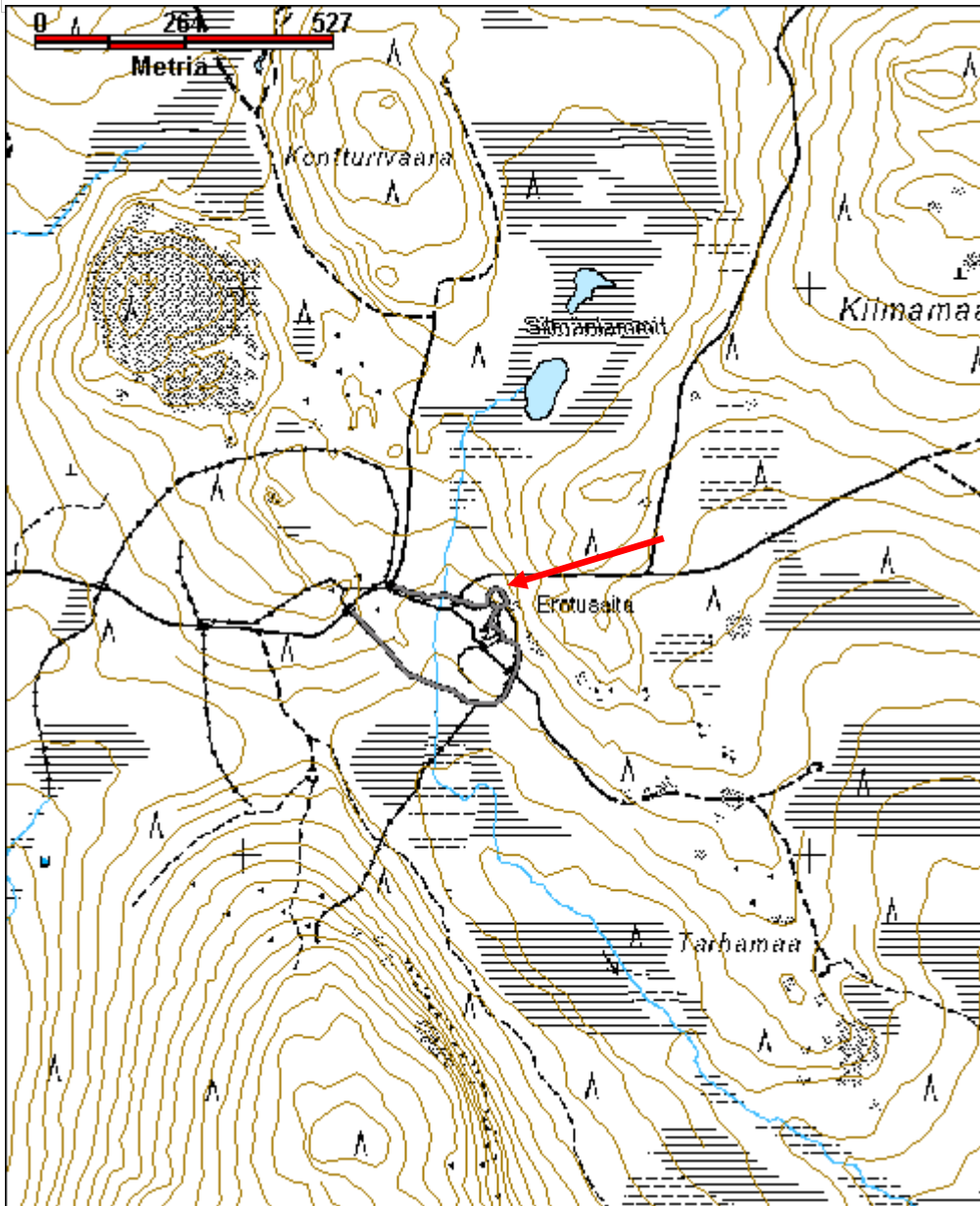


<b>Selitys:</b>	<b>Selitys:</b>
<b>Ympäristön suojelu:</b>	0 Ei määritelty
<b>Selitys:</b>	



Vanhaa ja uutta poroaitaa.

<b>Kohdetyyppi:</b>	9 Valmistuspaikat/työpaikat	Copyright:	© <i>Metsähallitus 2008</i> © <i>Maanmittauslaitos 1/MML/08</i>
<b>Koordinaatit:</b>	X 7402436, Y 3416445, Z 200	Mittakaava:	1:10000



<b>Jouttinulkki poroaita</b>	<b>MH-tunnus: 151309</b>
------------------------------	--------------------------

<b>Kohdetyyppi:</b>	9 Valmistuspaikat/työpaikat	<b>Haltija:</b>	181 Metsätalous Länsi-Lappi
<b>Ajoitus:</b>	7116 Uusi aika	<b>Ylläpitäjä:</b>	181 Metsätalous Länsi-Lappi
<b>Rakentamisvuosi:</b>		<b>Kunta:</b>	698 Rovaniemi
<b>Lukumäärä:</b>	1		

<b>Koordinaattiselitys:</b>	<b>Geometria tuotettu:</b>
<b>Koordinaatit:</b>	<b>Löydöt:</b>

X 7396188, Y 3417036, Z 180

4 Gps-mittaus, korjaamaton

**Taustatiedot**

Sutigis

**Ympäristön kuvaus**

Kohde sijaitsee Morajärven ja Jouttinulkin välisellä hiekkakankaalla, jossa kasvaa mäntymetsä.

**Kohteen kuvaus**

Kohteessa on vanha ja uusi poroaita. Uusi aita on ilmeisesti vieläkin käytössä. Siellä täällä näkyy vanhan aidan pätkiä. Vanha aita on rakennettu alaosiltaan kirveellä katkotuista hirsistä, jotka ovat päistään salvattu koirankaulalle. Aidassa on ulospäin menevät hirsiset tukirakenteet. Rakenteen yläosa on ollut kevyemmistä riu'uista, joita ei kuitenkaan enää näy, koska ne ovat lahonneet pois.

**Kohteen rajaus**

Kohde on digitoitu viivamaisena rakenteena aidan kulun mukaan.

**Tulkinta**

Vanha ja uusi poroaita.

**Lisätietoja****Toimenpiteet****Tarkastukset**

Tila: 3 Toteutettu      Laji: 6 Suojeluarvojen tarkastus      Tarkastusvuosi: 2012  
 Tarkastuspvm: 6.6.2012      Tarkastaja: T. Karjalainen  
 Kuvaus:

<b>Viranomaisrekisterinro:</b>	<b>Kunto:</b>
<b>Arvotus:</b>	<b>Olotila:</b>
<b>Selitys:</b>	<b>Kohteen suojelu:</b>
	<b>Selitys:</b>

1 Hyvä

8 Muu suojeluarvo

2 Ei käytössä

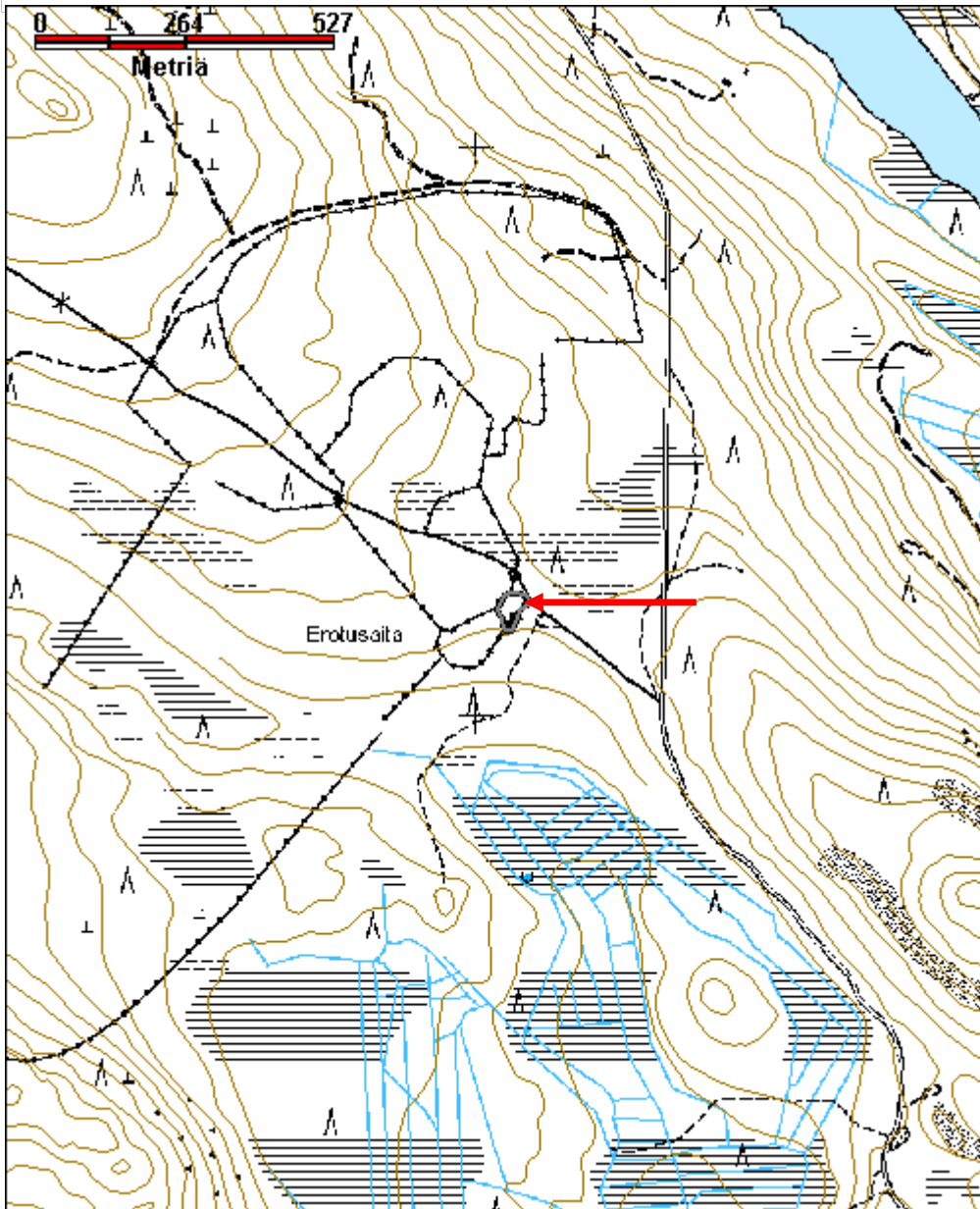
9 Muu suojeluarvo

<b>Ympäristön suojelu:</b>	0 Ei määritelty
<b>Selitys:</b>	



Poroaidan erotussiula on ulkoapäin tuettu.

<b>Kohdetyyppi:</b>	9 Valmistuspaikat/työpaikat	Copyright:	© <i>Metsähallitus</i> 2008 © <i>Maanmittauslaitos 1/MML/08</i>
<b>Koordinaatit:</b>	X 7396188, Y 3417036, Z 180	Mittakaava:	1:10000



<b>Pirtinvaara poroaita</b>	<b>MH-tunnus: 151507</b>
-----------------------------	--------------------------

<b>Kohdetyyppi:</b>	9 Valmistuspaikat/työpaikat	<b>Haltija:</b>	181 Metsätalous Länsi-Lappi
<b>Ajoitus:</b>	7116 Uusi aika	<b>Ylläpitäjä:</b>	181 Metsätalous Länsi-Lappi
<b>Rakentamisvuosi:</b>		<b>Kunta:</b>	698 Rovaniemi
<b>Lukumäärä:</b>	1		

<b>Koordinaattiselitys:</b>	<b>Geometria tuotettu:</b>
<b>Koordinaatit:</b>	<b>Löydöt:</b>

X 7450098, Y 3414176, Z 175

4 Gps-mittaus, korjaamaton

**Taustatiedot**

sutigis

**Ympäristön kuvaus**

Pirtinvaaran jyrkkä pohjoisrinne, jonka kivisessä moreenimaassa kasvaa mäntymetsä.

**Kohteen kuvaus**

Kohteessa on uusi ja vanha poroaita. Vanha poroaita on tehty järeistä tukeista kirveellä katkomalla. Liitoksissa aita on salvattu ja tukipuut kulkevat aidan ulkopuolelle. Alueella on portteja ja siulat ovat mahdollisesti samalla paikalla sijainneet kuin nykyisenkin aidan, joka sekin on jäänyt käytöstä. Aita on vanha Jääskön paliskunnan aita.

**Kohteen rajaus**

Kohde rajautuu viivamaisesti aidan rakennelmien ylle.

**Tulkinta**

Vanha ja uusi poroaita, jotka ovat molemmat jääneet käytöstä.

**Lisätietoja****Toimenpiteet****Tarkastukset**

Tila: 3 Toteutettu      Laji: 6 Suojeluarvojen tarkastus      Tarkastusvuosi: 2012  
 Tarkastuspvm: 12.6.2012      Tarkastaja: T. Karjalainen  
 Kuvaus:

<b>Viranomaisrekisterinro:</b>	<b>Kunto:</b>
<b>Arvotus:</b>	<b>Olotila:</b>
<b>Selitys:</b>	<b>Kohteen suojelu:</b>
	<b>Selitys:</b>

2 Keskinertainen

8 Muu suojeluarvo

2 Ei käytössä

9 Muu suojeluarvo

<b>Ympäristön suojelu:</b>	0 Ei määritelty
<b>Selitys:</b>	



Poroaidan hirret on alapuolelta salvattu ja tuettu ulospäin salvosten kohdalta poikkipuin.

<b>Kohdetyyppi:</b>	9 Valmistuspaikat/työpaikat	Copyright:	© <i>Metsähallitus</i> 2008 © <i>Maanmittauslaitos 1/MML/08</i>
<b>Koordinaatit:</b>	X 7450098, Y 3414176, Z 175	Mittakaava:	1:10000

