

Viljanmaanvuoma 2 poroaita	MH-tunnus: 151580
-----------------------------------	--------------------------

Kohdetyyppi:	9 Valmistuspaikat/työpaikat	Haltija:	181 Metsätalous Länsi-Lappi
Ajoitus:	7116 Uusi aika	Ylläpitäjä:	181 Metsätalous Länsi-Lappi
Rakentamisvuosi:		Kunta:	698 Rovaniemi
Lukumäärä:	1		

Koordinaattiselitys:	Geometria tuotettu:
Koordinaatit:	4 Gps-mittaus, korjaamaton
X 7438899, Y 3409609, Z 163	Löydöt:

Taustatiedot

sutigis

Ympäristön kuvaus

Kohde sijaitsee kuivalla mäntykankaalla.

Kohteen kuvaus

Kohteessa on vanha hirsistä salvomalla tehty poroerotusaita, jossa on useita siuloja, portteja ja veräjiä. Hirret on nurkista salvattu ja tuettu pystyhirsin. Veräjissä on myös kaksoistukkirakenteita. Portit ovat tehty kairaamalla puuhun reiät ja niihin tapit. Yhdessä kohtaa pystypuu on sidottu kieritetyllä vitsapunoksella ja hirsien raot on tuettu kivillä. Aidan sisällä kasvaa vanhoja koivuja ja mäntyjä. Aita on ollut käytössä ainakin viereisen porokämpän käytön aikaan. Porokämpässä on vuosiluku 1928. Aitaa jatkuu pitkin mäntykankaita. Siulojen alue on välillä x 34095755, y 7438964 ja jatkuu pisteeseen x 3409603, y 7438896. Tällä välillä siuloja on 70 metrin leveydeltä. Lisäksi poroaidan johdintoja jatkuu koilliseen ainakin 100 metrin matkalla.

Kohteen rajaus

Kohde rajautuu viivamaisesti aidan kulun mukaan.

Tulkinta

Poroaita, joka on ollut käytössä noin 1920 -luvulla. Rakenteessa on käytetty vitsapunossidoksia ja aidaspuiden välissä on kiviä.

Lisätietoja***Toimenpiteet******Tarkastukset***

Tila: 3 Toteutettu Laji: 6 Suojeluarvojen tarkastus Tarkastusvuosi: 2012
 Tarkastuspvm: 13.6.2012 Tarkastaja: T. Karjalainen
 Kuvaus:

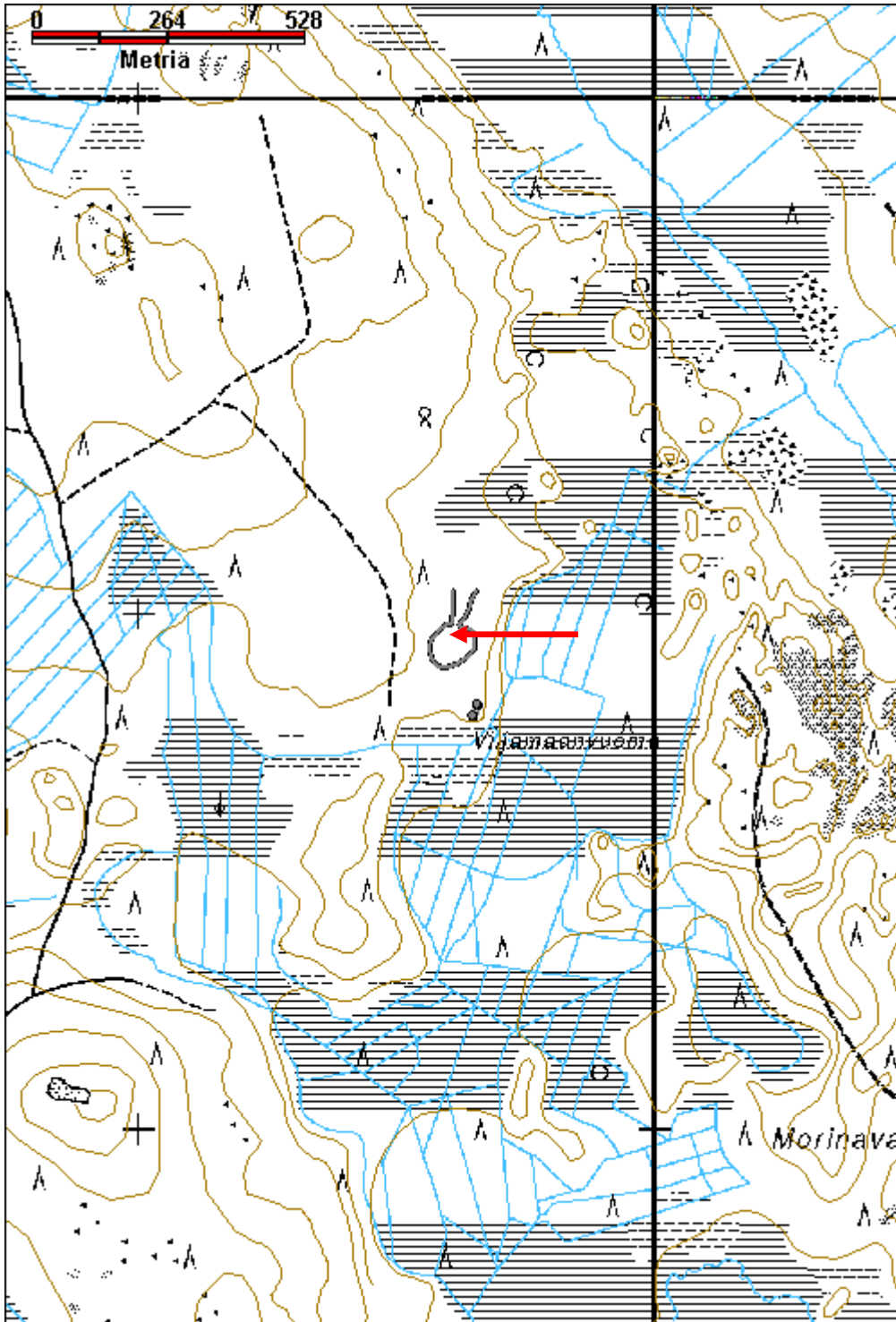
Viranomaisrekisterinro:**Kunto:** 1 Hyvä

Arvotus:	8 Muu suojeuarvo	Olotila:	2 Ei käytössä
Selitys:		Kohteen suojeu:	9 Muu suojeuarvo
Selitys:		Selitys:	
Ympäristön suojeu:	0 Ei määritelty		
Selitys:			



Poroaita on sidottu vitsaksilla ja pitkittäispuiden välissä on tukena kiviä.

Kohdetyyppi:	9 Valmistuspaikat/työpaikat	Copyright:	© <i>Metsähallitus</i> 2008 © <i>Maanmittauslaitos 1/MML/08</i>
Koordinaatit:	X 7438899, Y 3409609, Z 163	Mittakaava:	1:10000



Kivilampi poroaita jäännös

MH-tunnus: 152226

Kohdetyyppi:	9 Valmistuspaikat/työpaikat	Haltija:	181 Metsätalous Länsi-Lappi
Ajoitus:	7116 Uusi aika	Ylläpitäjä:	181 Metsätalous Länsi-Lappi
Rakentamisvuosi:		Kunta:	698 Rovaniemi
Lukumäärä:	1		

Koordinaattiselitys:		Geometria tuotettu:	4 Gps-mittaus, korjaamaton
Koordinaatit:	X 7432336, Y 3409445, Z 147	Löydöt:	

Taustatiedot

sutigis

Ympäristön kuvaus

Kohteen maasto on kivinen mäntykangas, joka laskee itään, suohon.

Kohteen kuvaus

Paikalla on poroaita, joka on tehty laudoista. Aidan rakenteet on merkitty peruskarttaan. Paikalla on 2 metriä korkeita poroaidan rakenteita, jotka eivät enää ole käytössä.

Poroaidan vieressä on kämpän sija, josta kämppä on purettu tai poltettu. Kämpän sija on pisteessä x 3409499, y 7432320. Rakennelma on ollut noin 7 x 5 metrin kokoinen porokämpä. Kämpän sijalla on peltiä ja lasivillaa.

Kohteen rajausta

Kohde on digitoitu viivamaiseksi rakenteeksi poroaidan kulun mukaan.

Tulkinta

Poroaita ja porokämpä, jotka rakenteista ja jäänteistä päätellen eivät ole kovin vanhoja tai niiden viimeiset rakennelmat ovat olleet noin 1960 - luvulta.

Lisätietoja**Toimenpiteet****Tarkastukset**

Tila: 3 Toteutettu Laji: 6 Suojeluarvojen tarkastus Tarkastusvuosi: 2012
Tarkastuspvm: 29.6.2012 Tarkastaja: T. Karjalainen
Kuvaus:

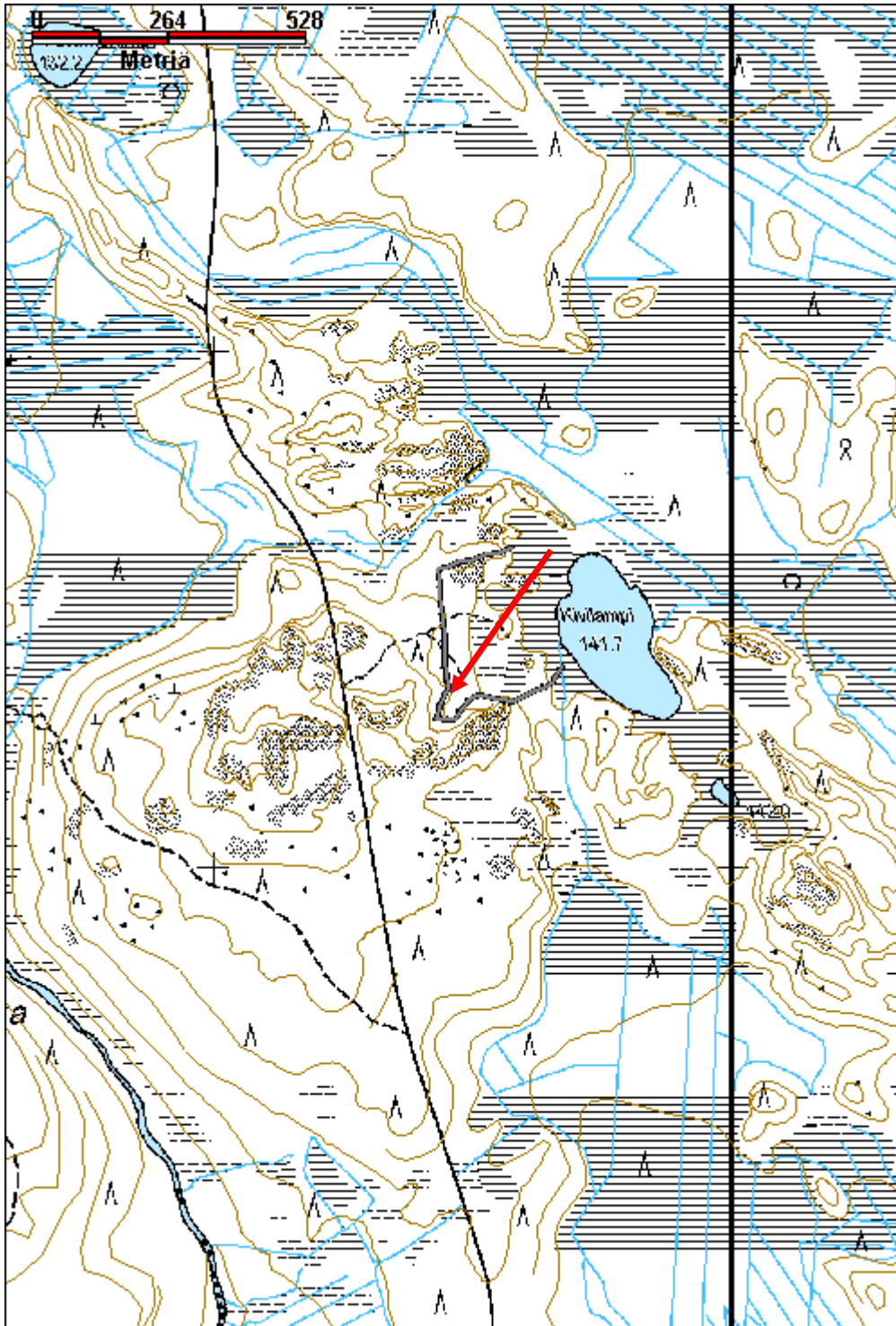
Viranomaisrekisterinro:**Kunto:** 2 Keskinertainen

Arvotus:	99 Ei suojeluarvoa	Olotila:	2 Ei käytössä
Selitys:		Kohteen suojelu:	99 Ei suojeluarvoa
		Selitys:	
Ympäristön suojelu:	0 Ei määritelty		
Selitys:			



Poroaidan veräjä.

Kohdetyyppi:	9 Valmistuspaikat/työpaikat	Copyright:	© <i>Metsähallitus</i> 2008 © <i>Maanmittauslaitos 1/MML/08</i>
Koordinaatit:	X 7432336, Y 3409445, Z 147	Mittakaava:	1:10000



Kunetti poroaita jäännös

MH-tunnus: 152450

Kohdetyyppi:	9 Valmistuspaikat/työpaikat	Haltija:	181 Metsätalous Länsi-Lappi
Ajoitus:	7116 Uusi aika	Ylläpitäjä:	181 Metsätalous Länsi-Lappi
Rakentamivuosi:		Kunta:	698 Rovaniemi
Lukumäärä:	1		

Koordinaattiselitys:		Geometria tuotettu:	4 Gps-mittaus, korjaamaton
Koordinaatit:	X 7437384, Y 3448027, Z 201	Löydöt:	

Taustatiedot

sutigis

Ympäristön kuvaus

Kohde sijaitsee kuivalla mäntyä kasvavalla hiekkakankaalla.

Kohteen kuvaus

Paikalla on vanha poroaita, joka on tehty kirveellä katkotuista maapuista, jotka ovat 10 - 20 cm vahvuisia riukuja. Puut on alapuolelta salvattu päistään ja liitetty salvoksella toisiinsa aidaksi. Liitoksissa on tukirakenne aidan ulkopuolelle, joka on tehty samanlaisista puista ja liitetty liitoskohdan salvoksiin. Rakenteen eteläpäässä, silmukassa on sijainnut poroaidan keskusaita eli kirnu ja sen yhteydessä on ilmeisesti ollut myös poroaita. Keskusaidan ja kämpän kohdalla kasvaa nuori koivikko mäntymetsän keskellä. Keskusaita-alueen läpi kulkee hiekkatie.

Kohteen rajaus

Kohde rajautuu viivamaisesti poroaidan kulun mukaan.

Tulkinta

Vanha poroaita, jonka rakenteita näkyy osittain kangasmetsässä. Keskussiulan ja mahdollisen kämpän alue erottuu koivua kasvavana alueena.

Lisätietoja**Toimenpiteet****Tarkastukset**

Tila: 3 Toteutettu Laji: 6 Suojeluarvojen tarkastus Tarkastusvuosi: 2012
Tarkastuspvm: 14.8.2012 Tarkastaja: T. Karjalainen
Kuvaus:

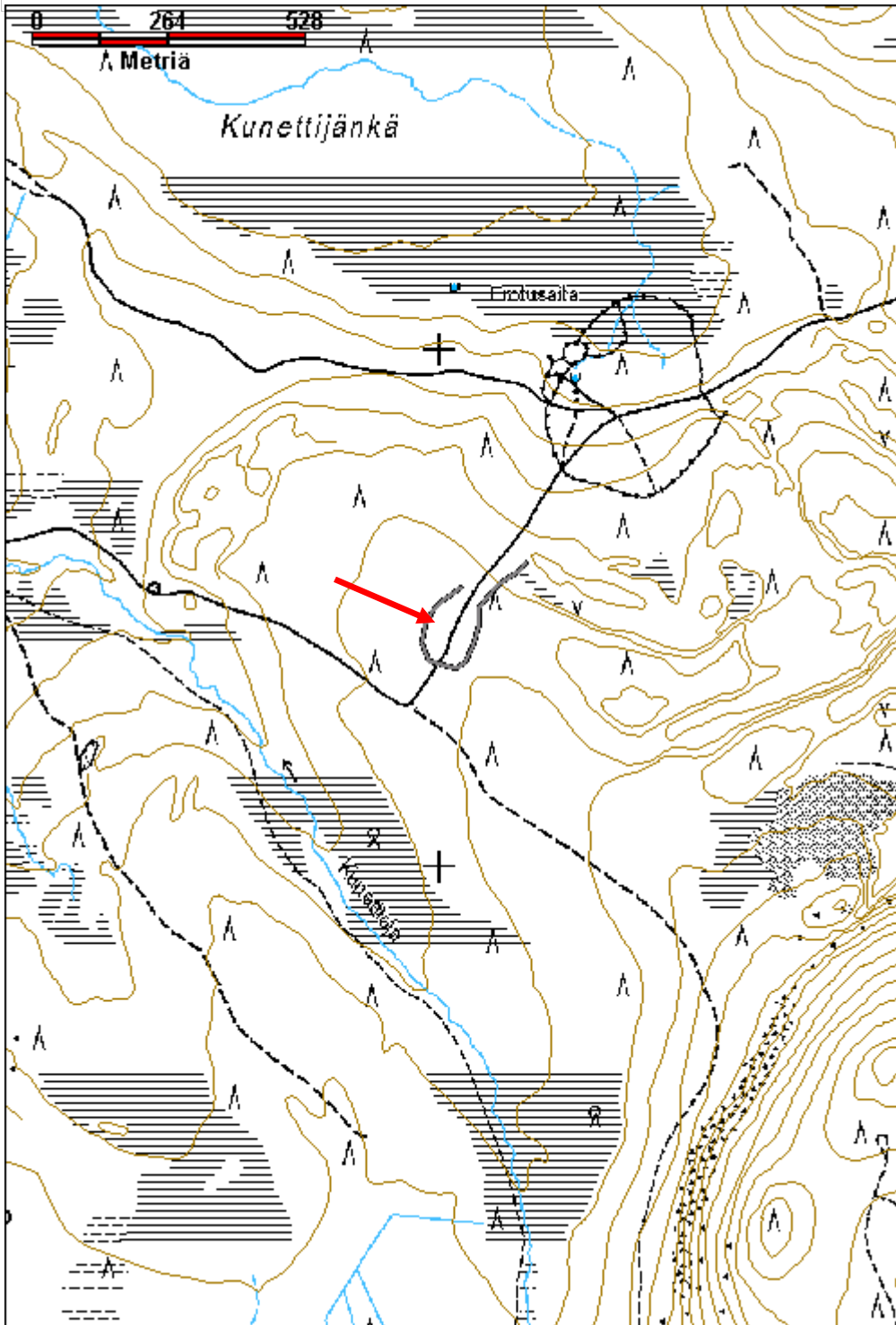
Viranomaisrekisterinro:**Kunto:** 3 Huono

Arvotus:	8 Muu suojeuarvo	Olotila:	2 Ei käytössä
Selitys:		Kohteen suojeu:	9 Muu suojeuarvo
Selitys:		Selitys:	
Ympäristön suojeu:	0 Ei määritelty		
Selitys:			



Poroaidan tukipuut on liitetty salvosliitosten kohdalta aidan ulkopuolelle.

Kohdetyyppi:	9 Valmistuspaikat/työpaikat	Copyright:	© Metsähallitus 2008 © Maanmittauslaitos 1/MML/08
Koordinaatit:	X 7437384, Y 3448027, Z 201	Mittakaava:	1:10000



Poikajärven paliskunnan erotusaita	MH-tunnus: 152590
---	--------------------------

Kohdetyyppi:	9 Valmistuspaikat/työpaikat	Haltija:	181 Metsätalous Länsi-Lappi
Ajoitus:	7116 Uusi aika	Ylläpitäjä:	181 Metsätalous Länsi-Lappi
Rakentamisvuosi:		Kunta:	698 Rovaniemi
Lukumäärä:	1		

Koordinaattiselitys:	Geometria tuotettu:
Koordinaatit:	4 Gps-mittaus, korjaamaton
X 7434598, Y 3459956, Z 235	Löydöt:

Taustatiedot

sutigis, muinaisjäännösrekisteri kohde 1000011620

Ympäristön kuvaus

Kohde sijaitsee kivisessä moreenikankaassa, jossa kasvaa kuiva kangasmetsä, joka rajautuu eteläosiltaan suohon. Alueella on myös modernin porokämpän rakennuksia ja aitoja.

Kohteen kuvaus

Paikalla on vanha poroaita, jonka perusta on ladottu vieressä sijaitsevan kivirakan kivistä noin metrin levyiseksi ja 50 cm korkeaksi valliksi, jonka päälle on pystytetty puuaita pyöröpuista. Aita on tehty pyöröpuista kiinnittämällä ne toisiinsa alapuolelta salvomalla. Salvoskohdista aita on tuettu ulospäin lähtevillä tukipuilla, jotka ovat samanlaisia pyöröpuita.

Koordinaattien x 3459970, y 7434596 ja x 3459922, y 7435640 välissä on erotussiula 50 metrin leveänä renkaana. Tästä renkaasta ohjausaitoja lähtee itään, suon pohjoispuoliselle kankaalle ja siulasta pohjoiseen, mäntyjä kasvavalle kankaalle.

Poroaidan erotussiulan keskellä on 1,5 metriä x 2 metriä x 70 cm kokoinen kivilatamus, joka on ladottu noin puolimetrisistä luonnonkivistä kylmämuuraustekniikalla. Latomuksen ympärillä on vanha poroaita, jonka alaperusta on kiviaita ja rakennelma voisi liittyä poroaitaan. Latomuksen pohjoispäässä on ikivanha petäjä ja eteläpäässä kanto. Latamus on ikään kuin kasattu näiden puiden väliin.

Vanhan aidan eteläpuolella on kaksi uudempaan aikaan liittyvää rakennusta ja uusi poroaita.

Aidasta 250 metriä etelälounaaseen on Museoviraston muinaisjäännösmerkintä 1000011620 Poikajärven paliskunnan erotusaita, talonpohja. Selostuksessa mainitaan paikalla olleen tupasijan teiden välissä ja että kyseessä on ilmeisesti niin sanottu Kulpin kämpä. Paikka tarkastettiin, eikä kämpästä ollut enää jälkeäkään havaittavissa kyseisessä kohdassa.

Kohteen rajaus

Kohde rajautuu viivamaisesti vanhan aidan kulun mukaan.

Tulkinta

Poroerotusaita.

Lisätietoja

Toimenpiteet**Tarkastukset**

Tila: 3 Toteutettu Laji: 6 Suojeluarvojen tarkastus Tarkastusvuosi: 2012

Tarkastuspvm: 22.8.2012 Tarkastaja: T. Karjalainen

Kuvaus:

Viranomais- rekisterinro:	1000011620	Kunto:	2 Keskinertainen
Arvotus:	3 Esitys mj-luokka II	Olotila:	2 Ei käytössä
Selitys:		Kohteen suojelu:	2 Muinaisjäännösrekisteri II
		Selitys:	

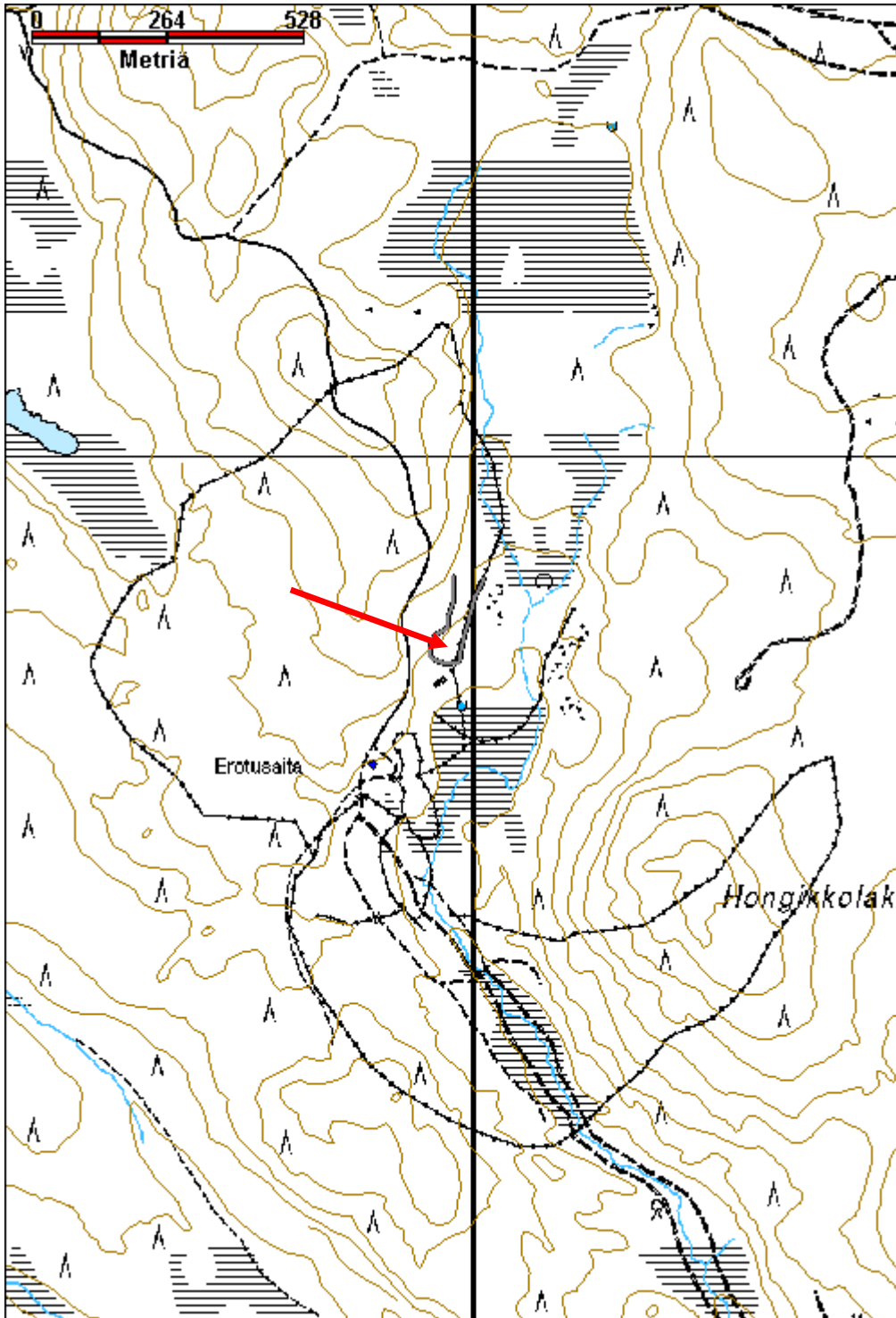
Ympäristön suojelu:	0 Ei määritelty
--------------------------------	-----------------

Selitys:	
-----------------	--



Poroaidan alimmat rakenteet ovat kiviaitaa ja aidan erotussiulan keskellä on kivröykkiö.

Kohdetyyppi:	9 Valmistuspaikat/työpaikat	Copyright:	© <i>Metsähallitus</i> 2008 © <i>Maanmittauslaitos 1/MML/08</i>
Koordinaatit:	X 7434598, Y 3459956, Z 235	Mittakaava:	1:10000



Alajärvi poroaita jäännös

MH-tunnus: 148923

Kohdetyyppi:	9 Valmistuspaikat/työpaikat	Haltija:	181 Metsätalous Länsi-Lappi
Ajoitus:	7116 Uusi aika	Ylläpitäjä:	181 Metsätalous Länsi-Lappi
Rakentamisvuosi:		Kunta:	698 Rovaniemi
Lukumäärä:	1		

Koordinaattiselitys:		Geometria tuotettu:	4 Gps-mittaus, korjaamaton
Koordinaatit:	X 7402530, Y 3486306, Z 192	Löydöt:	

Taustatiedot
Seppo Lohelan ilmoitus
Ympäristön kuvaus
Kohde sijaitsee Alajärven itärantaan laskevalla moreenivaaran rinteellä, jossa kasvaa mäntymetsä. Aita jatkuu keskiosaltaan Kemijärven kunnan puolelle.
Kohteen kuvaus
Kohteessa on vanha poroaita, jonka portti on pisteessä x 3486314, y 7402411. Aita on tehty sahalla ja kirveellä katkotuista pyöröpuista, jotka on kerätty paikalta ja ovat ainakin osaksi olleet maapuita. Aidan puut on liitetty salvoksin, joissa puiden päihin on tehty alapuolelle salvos. Aita on tuettu ulospäin salvoskohdista lähtevillä tukipuilla. Aidassa on paikoin yhä viisikin hirsikertaa ja aidan yläosat ovat ilmeisesti olleet kevytrakenteisempia riukusalvoksia.
Aidan veräjäpuussa on neliön muotoisia 10 x 10 cm kokoisia reikiä, joissa veräjäpuut ovat kulkeneet. Aita on parhaiten säilynyt salvoskohtien liitoksissa. Keskikohdilta juoksevat puut ovat paikoin kokonaan maatuneet näkymättömiin.
Aita on niin sanottu perkk-aita, joka on tehty ilman nauvoja.
Kohteen rajaus
Kohde on rajattu aidan Rovaniemen puolisten näkyvien osien perusteella. Johdinaidat jatkuvat ilmeisesti pidemmällekin länteen.
Tulkinta
Vanha käytöstä poistunut poroaita.
Lisätietoja
Toimenpiteet

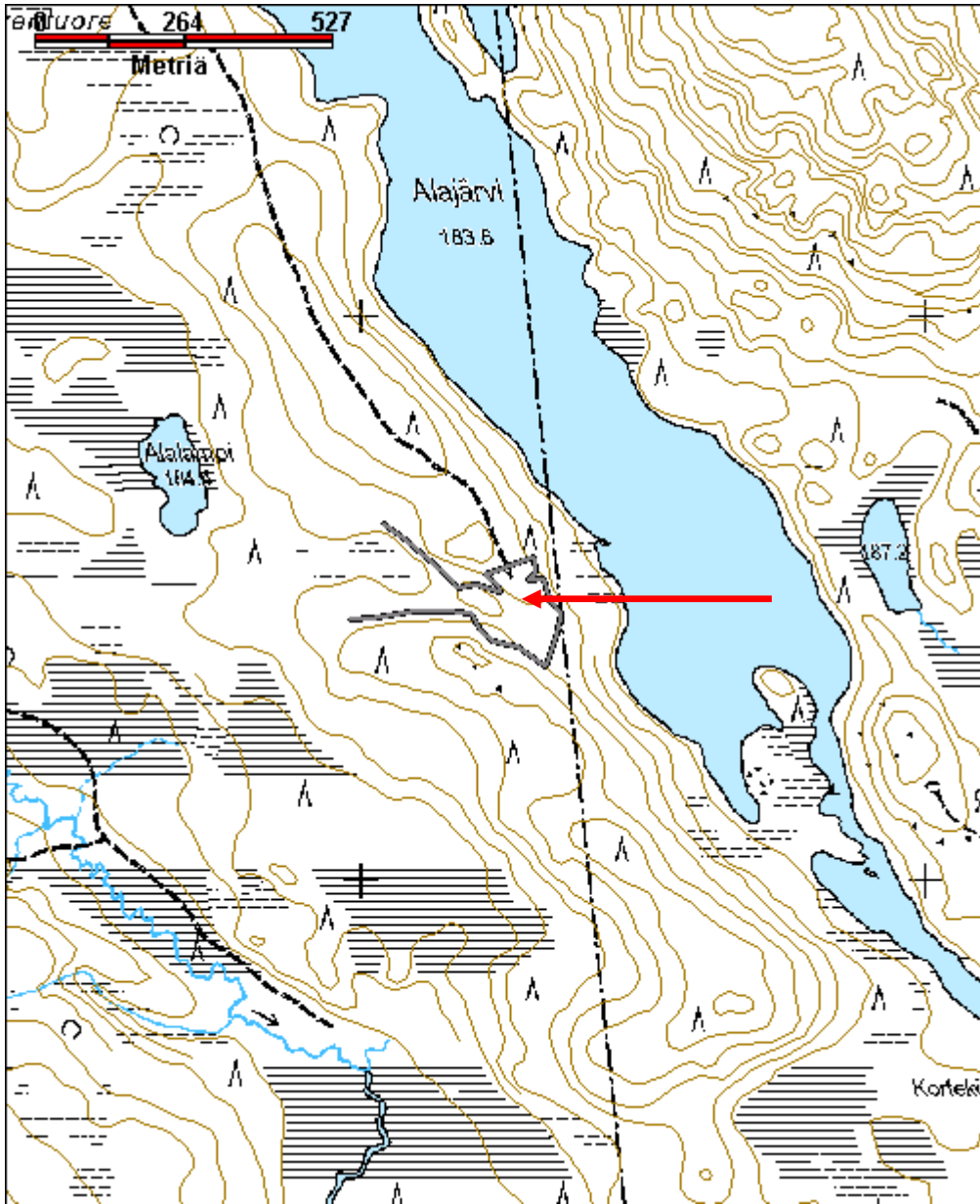
Tarkastukset
Tila: 3 Toteutettu Laji: 6 Suojeluarvojen tarkastus Tarkastusvuosi: 2012
Tarkastuspvm: 12.9.2012 Tarkastaja: T. Karjalainen

Kuvaus:	
Viranomaisrekisterinro:	Kunto: 2 Keskinertainen
Arvotus: 8 Muu suojeluarvo	Olotila: 2 Ei käytössä
Selitys:	Kohteen suojelu: 9 Muu suojeluarvo
	Selitys:
Ympäristön suojelu:	0 Ei määritelty 36718 Rovajärven ampuma-alue; HAT, H-3,MY, W,
Selitys:	



Erotussiulalle kulkeva johdinaita.

Kohdetyyppi:	9 Valmistuspaikat/työpaikat	Copyright:	© Metsähallitus 2008 © Maanmittauslaitos 1/MML/08
Koordinaatit:	X 7402530, Y 3486306, Z 192	Mittakaava:	1:10000



Purnu 2 poroaita jäännös

MH-tunnus: 153122

Kohdetyyppi:	9 Valmistuspaikat/työpaikat	Haltija:	181 Metsätalous Länsi-Lappi
Ajoitus:	7116 Uusi aika	Ylläpitäjä:	181 Metsätalous Länsi-Lappi
Rakentamivuosi:		Kunta:	698 Rovaniemi
Lukumäärä:	1		

Koordinaattiselitys:		Geometria tuotettu:	4 Gps-mittaus, korjaamaton
Koordinaatit:	X 7434186, Y 3440464, Z 192	Löydöt:	

Taustatiedot
sutigis
Ympäristön kuvaus
Kivinen mäntyä kasvava moreenikangas, siulassa kasvaa nuori koivikko. Aidan eteläpuolella on suon reunassa porokämpän jäännös.
Kohteen kuvaus
Paikalla on poroaita, jonka siularakenteet kulkevat satoja metrejä kankailla. Erotusaidassa on viiden hirsikerran salvoshirsirakenne, jonka tukipuut menevät liitoskohdissa aidan ulkopuolelle. Aita on osittain lahonnut ja romahtanut. Hirret on sahalla ja kirveellä katkottuja. Aita on keskussiulassa ja sen ympäristössä vahvarakenteista perkka-aitaa. Lännessä aita muuttuu kevytrakenteiseksi sorkka-aidaksi.
Kohteen rajaus
Kohteesta otettiin gps pisteet aidan kulun mukaan ja aita digitoitiin viivana pisteiden mukaan.
Tulkinta
Vanha poroaita, jossa on kahdenlaista aitarakennetta.
Lisätietoja

Toimenpiteet

Tarkastukset
Tila: 3 Toteutettu Laji: 6 Suojeluarvojen tarkastus Tarkastusvuosi: 2012
Tarkastuspvm: 14.9.2012 Tarkastaja: T. Karjalainen
Kuvaus:

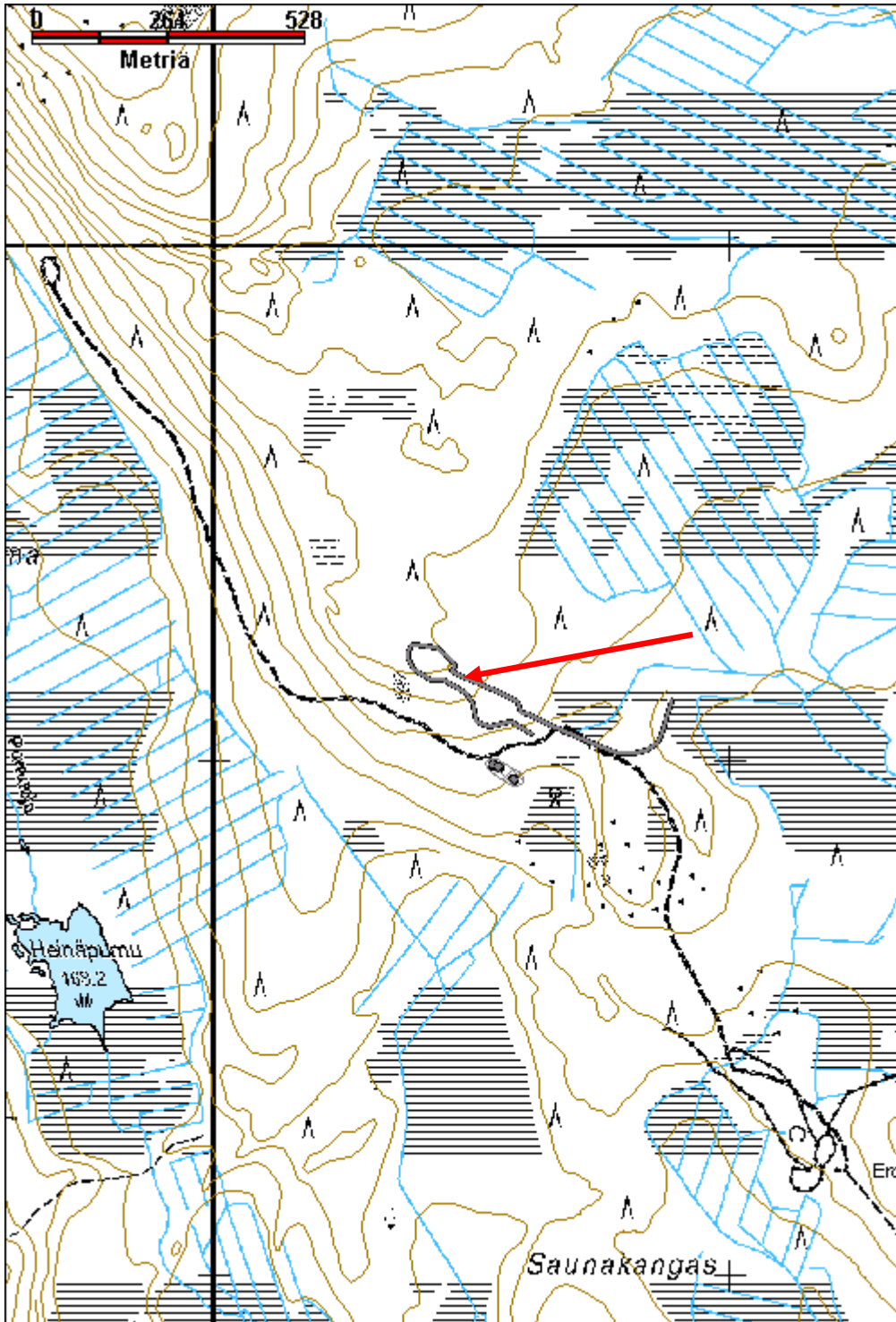
Viranomaisrekisterinro:		Kunto:	2 Keskinertainen
		Olotila:	2 Ei käytössä
Arvotus:	8 Muu suojeluarvo	Kohteen suojelu:	9 Muu suojeluarvo

Selitys:	Selitys:
Ympäristön suojelu:	0 Ei määritelty
Selitys:	



Erotussiulan veräjä.

Kohdetyyppi:	9 Valmistuspaikat/työpaikat	Copyright:	© <i>Metsähallitus</i> 2008 © <i>Maanmittauslaitos 1/MML/08</i>
Koordinaatit:	X 7434186, Y 3440464, Z 192	Mittakaava:	1:10000



Tuohijuppura poroaita jäännös	MH-tunnus: 153128
--------------------------------------	--------------------------

Kohdetyyppi:	9 Valmistuspaikat/työpaikat	Haltija:	181 Metsätalous Länsi-Lappi
Ajoitus:	7116 Uusi aika	Ylläpitäjä:	181 Metsätalous Länsi-Lappi
Rakentamivuosi:		Kunta:	698 Rovaniemi
Lukumäärä:	1		

Koordinaattiselitys:	Geometria tuotettu:
Koordinaatit:	4 Gps-mittaus, korjaamaton
X 7422373, Y 3465995, Z 170	Löydöt:

Taustatiedot

sutigis

Ympäristön kuvaus

Vaaran rinteessä laskeva tuore kangasmetsä, jossa kasvaa mäntymetsä.

Kohteen kuvaus

Paikalla on poroerotusaidan keskussiula, jonka pituus on noin 50 metriä ja leveys 30 metriä. Aidassa on parhaimmillaan 11 hirsikertaa jäljellä ja hirret on salvattu alta ja aita tuettu ulospäin aidasta lähtevillä tukihirsillä eli kyseessä on perkka-aita. Portti on aidan lounaiskulmassa ja sen pielet on puusta, johon on veistetty aidaspuille 10 x 10 cm kokoiset reiät.

Kohteen rajaus

Kohde rajautuu viivamaisesti aidan kulun mukaan.

Tulkinta

Poroerotusaita.

Lisätietoja**Toimenpiteet****Tarkastukset**

Tila: 3 Toteutettu Laji: 6 Suojeluarvojen tarkastus Tarkastusvuosi: 2012
 Tarkastuspvm: 18.9.2012 Tarkastaja: T. Karjalainen
 Kuvaus:

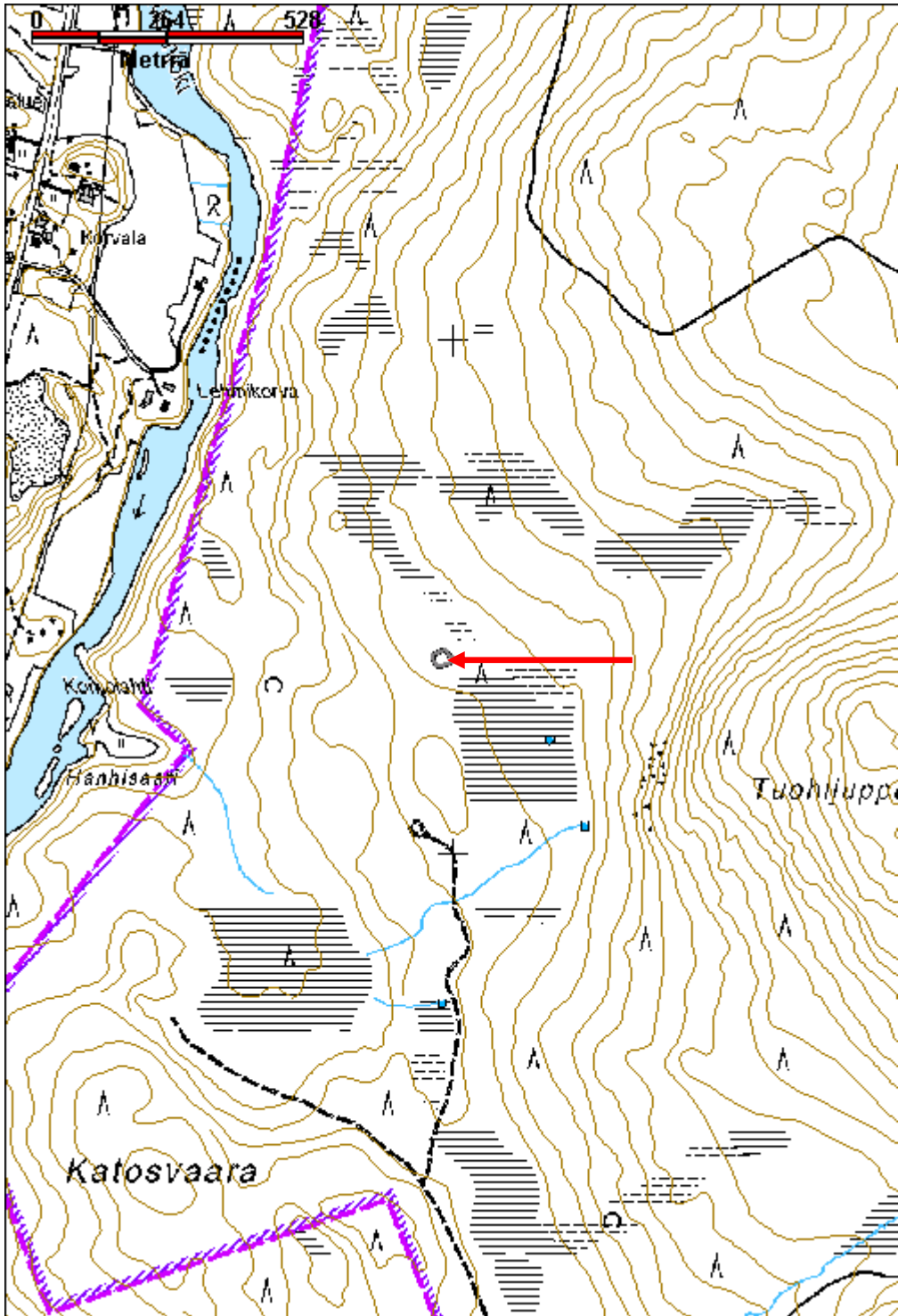
Viranomaisrekisterinro:	Kunto:
	1 Hyvä
Arvotus:	Olotila:
8 Muu suojeluarvo	2 Ei käytössä
Selitys:	Kohteen suojelu:
	9 Muu suojeluarvo
	Selitys:

Ympäristön suojelu:	0 Ei määritelty 36697 Rovajärven ampuma-alue; M-1,M-2,MY, W,
Selitys:	



Erotussiulan veräjät on tehty kirveellä veistetyistä puista, joihin on tehty neliön muotoiset reiät veräjäpuita varten.

Kohdetyyppi:	9 Valmistuspaikat/työpaikat	Copyright:	© <i>Metsähallitus</i> 2008 © <i>Maanmittauslaitos 1/MML/08</i>
Koordinaatit:	X 7422373, Y 3465995, Z 170	Mittakaava:	1:10000



Mustajänkä 3 rajamerkki

MH-tunnus: 151415

Kohdetyyppi:	9 Valmistuspaikat/työpaikat	Haltija:	181 Metsätalous Länsi-Lappi
Ajoitus:	7116 Uusi aika	Ylläpitäjä:	181 Metsätalous Länsi-Lappi
Rakentamisvuosi:		Kunta:	698 Rovaniemi
Lukumäärä:	1		

Koordinaattiselitys:		Geometria tuotettu:	4 Gps-mittaus, korjaamaton
Koordinaatit:	X 7420667, Y 3423607, Z 146	Löydöt:	

Taustatiedot
Löytyi inventoinnissa.
Ympäristön kuvaus
Kohde sijaitsee Mustajängän avosuolla, joka on hyvin vetistä, saraa kasvavaa suota.
Kohteen kuvaus
Kohteessa on 5 kirveellä katkottua suohon juntattua puuta. Puut sijaitsevat metrin välein valtion rajan suuntaisesti. Rakennelma on maan rajojen merkki. Viisi paalua lyötiin soilla rajamerkiksi, koska rajaa ei voitu maaperästä johtuen merkitä kivillä.
Kohteen rajaus
Kohde rajautuu pistemäisesti merkin keskeltä mitattuun gps pisteeseen.
Tulkinta
Rajamerkki.
Lisätietoja
Tällaisissa suolle puupaaluista tehdyissä rajamerkeissä oli yleensä kolme puuta ja niitä kutsuttiin kolmeksi veljekseksi.

Toimenpiteet

Tarkastukset
Tila: 3 Toteutettu Laji: 6 Suojeluarvojen tarkastus Tarkastusvuosi: 2012
Tarkastuspvm: 8.6.2012 Tarkastaja: T. Karjalainen
Kuvaus:

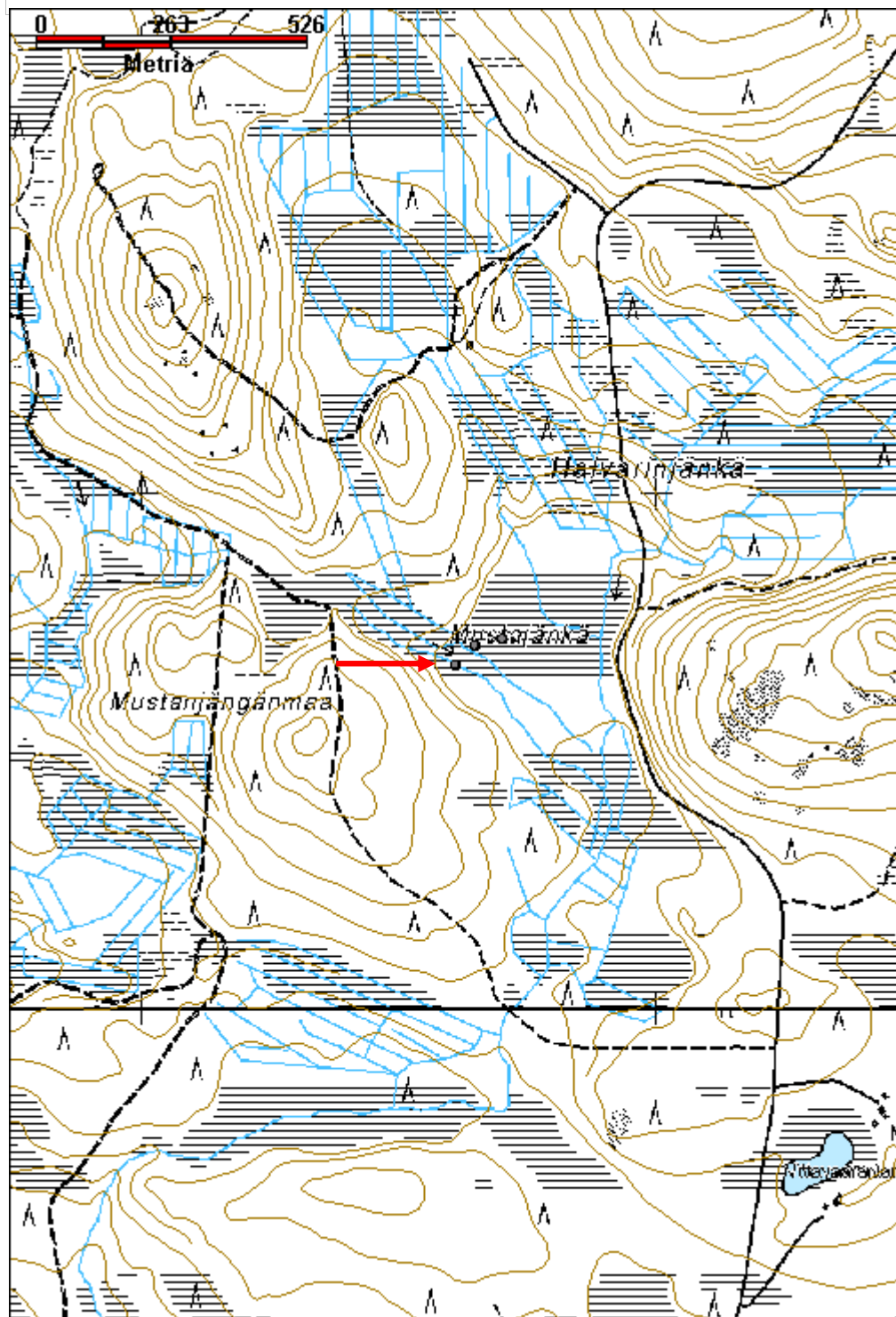
Viranomaisrekisterinro:		Kunto:	2 Keskinertainen
Arvotus:	8 Muu suojeluarvo	Olotila:	2 Ei käytössä
Selitys:		Kohteen suojelu:	9 Muu suojeluarvo
		Selitys:	

Ympäristön suojelu:	0 Ei määritelty
Selitys:	



Rajamerkki on tehty suohon pystytetyistä puupaaluista.

Kohdetyyppi:	9 Valmistuspaikat/työpaikat	Copyright:	© <i>Metsähallitus</i> 2008 © <i>Maanmittauslaitos 1/MML/08</i>
Koordinaatit:	X 7420667, Y 3423607, Z 146	Mittakaava:	1:10000



Joukhaisvaara 2 rajamerkki

MH-tunnus: 152809

Kohdetyyppi:	17 Kivi- ja maarakenteet	Haltija:	181 Metsätalous Länsi-Lappi
Ajoitus:	7116 Uusi aika	Ylläpitäjä:	181 Metsätalous Länsi-Lappi
Rakentamisvuosi:		Kunta:	698 Rovaniemi
Lukumäärä:	1		

Koordinaattiselitys:		Geometria tuotettu:	4 Gps-mittaus, korjaamaton
Koordinaatit:	X 7448217, Y 3452693, Z 317	Löydöt:	

Taustatiedot
sutigis
Ympäristön kuvaus
Joukhaisvaaran kalliolaki, jossa kasvaa mäntymetsä turpeessa.
Kohteen kuvaus
Paikalla on kivistä ladottu rajamerkki, jossa on yksi ladottu kerros kivilohkareita, jotka tukevat yhtä pystylohkareta. Pystylohkare on 50 cm korkea ja ympärillä on noin 10 tukikiveä. Rakennelman halkaisija on metri ja korkeus 0,5 metriä. Rakennelma sijaitsee raivatulla rajavyöhykkeellä ja sen eteläpuolella 3 metrin päässä on poroaita ja kuntien välinen raja.
Kohteen rajaus
Kohde rajautuu pistemäisesti ladelman päältä mitattuun gps pisteeseen.
Tulkinta
Rajamerkki, joka on kivilatomus. Päämerkki sijaitsee latomuksesta pohjoiseen, kohdassa, jossa raja kääntyy länteen.
Lisätietoja

Toimenpiteet

Tarkastukset
Tila: 3 Toteutettu Laji: 6 Suojeluarvojen tarkastus Tarkastusvuosi: 2012
Tarkastuspvm: 6.9.2012 Tarkastaja: T. Karjalainen
Kuvaus:

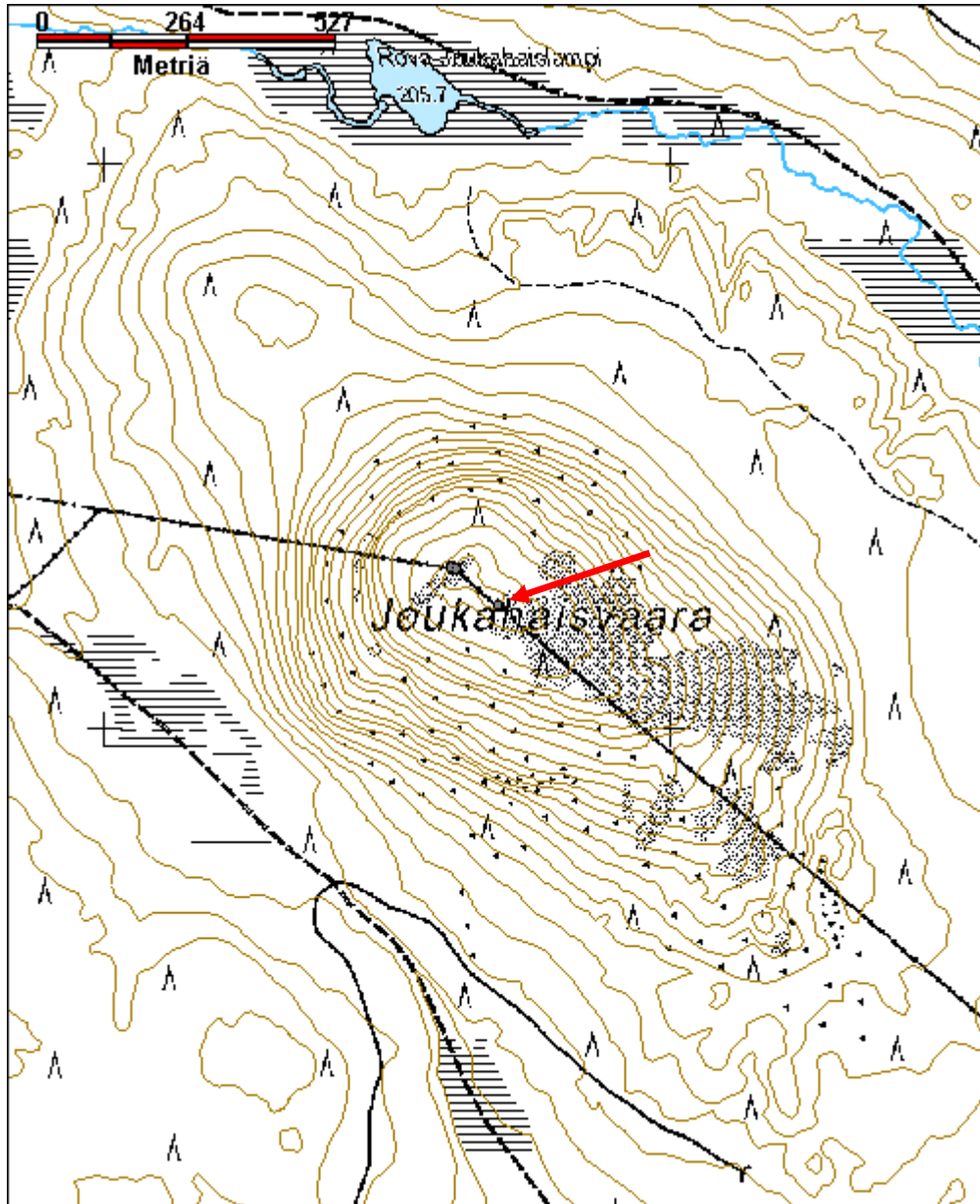
Viranomaisrekisterinro:		Kunto:	1 Hyvä
		Olotila:	2 Ei käytössä
Arvotus:	8 Muu suojeluarvo	Kohteen suojelu:	9 Muu suojeluarvo

Selitys:	Selitys:
Ympäristön suojelu:	0 Ei määritelty
Selitys:	



Rajamerkin takana kulkee nykyinen, kuntien välinen poroaita.

Kohdetyyppi:	17 Kivi- ja maarakenteet	Copyright:	© <i>Metsähallitus 2008</i> © <i>Maanmittauslaitos 1/MML/08</i>
Koordinaatit:	X 7448217, Y 3452693, Z 317	Mittakaava:	1:10000



Joukhaisvaara 1 rajamerkki

MH-tunnus: 152807

Kohdetyyppi:	17 Kivi- ja maarakenteet	Haltija:	181 Metsätalous Länsi-Lappi
Ajoitus:	7116 Uusi aika	Ylläpitäjä:	181 Metsätalous Länsi-Lappi
Rakentamisvuosi:		Kunta:	758 SODANKYLÄ
Lukumäärä:	3		


Koordinaatti- selitys:		Geometria tuotettu:	4 Gps-mittaus, korjaamaton
Koordinaatit:	X 7448283, Y 3452614, Z 318	Löydöt:	

Taustatiedot
sutigis
Ympäristön kuvaus
Vaaran kalliolaki, jossa kasvaa mäntymetsä turpeessa. Rajamerkki sijaitsee Rovaniemen ja Sodankylän kunnan rajalla, kohdassa, jossa raja tekee käännöksen etelästä luoteeseen.
Kohteen kuvaus
Paikalla on kivistä ladottu rajamerkki ja sen kaksi viisarikiveä.
1. Rajamerkki on ladottu metrin mittaisista kivistä 1,5 x 1,5 metrin kokoiseksi röykkiöksi, jossa on parhaimmillaan viisi kylmämuurattua kerrosta. Rakennelma tukee keskellä seisovaa suurta laakakiveä, joka sijoittuu rajan suuntaisesti lännestä itään kuten sen länsipuolella seisova viisarikin. Tästä raja kääntyy kaakkoon, jossa on toinen viisarikivi. Rajamerkin Rovaniemen puoleisella lappeella etelässä on teksti N4 ja sen alla 1849. Kaakkoinen viisari sijaitsee kolmen metrin päässä ja se on yhdeksällä kivellä pystyyn tuettu metrin korkuinen laaka, joka seisoo rajan suuntaisesti. Toinen viisarikivi sijaitsee pääkivestä viiden metrin päässä ja se on tehty kahdesta kivikerroksesta ja keskellä on 70 cm korkea laaka rajan suuntaisesti.
Kohteen rajaus
Kohde rajautuu aluemaisesti kivilatomuksista mitattujen gps pisteiden ylle.
Tulkinta
Sodankylän ja Rovaniemen välinen rajamerkki vuodelta 1849.
Lisätietoja

Toimenpiteet

Tarkastukset
Tila: 3 Toteutettu Laji: 6 Suojeluarvojen tarkastus Tarkastusvuosi: 2012
Tarkastuspvm: 6.9.2012 Tarkastaja: T. Karjalainen
Kuvaus:

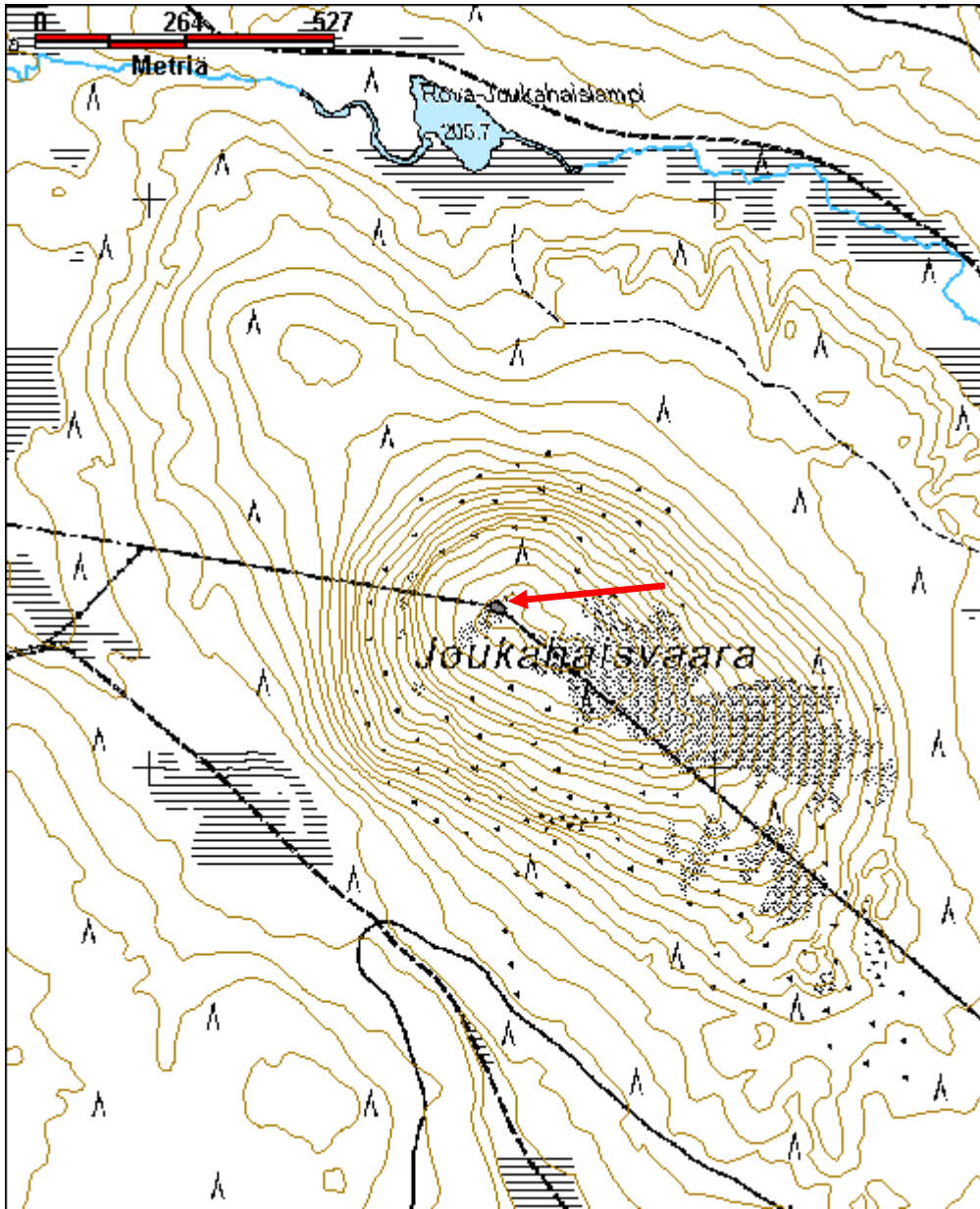
Viranomais- rekisterinro:		Kunto:	1 Hyvä
Arvotus:	8 Muu suojeluarvo	Olotila:	2 Ei käytössä
Selitys:		Kohteen suojaus:	9 Muu suojeluarvo
		Selitys:	
Ympäristön suojaus:	0 Ei määritelty		
Selitys:			



Rajamerkissä on teksti N 1849.

Rajamerkin keskuskivi ja eteläinen viisarikivi.

Kohdetyyppi:	17 Kivi- ja maarakenteet	Copyright:	© <i>Metsähallitus 2008</i> © <i>Maanmittauslaitos 1/MML/08</i>
Koordinaatit:	X 7448283, Y 3452614, Z 318	Mittakaava:	1:10000



Joukhaisvaara 3 rajamerkki

MH-tunnus: 152810

Kohdetyyppi:	17 Kivi- ja maarakenteet	Haltija:	181 Metsätalous Länsi-Lappi
Ajoitus:	7116 Uusi aika	Ylläpitäjä:	181 Metsätalous Länsi-Lappi
Rakentamisvuosi:		Kunta:	698 Rovaniemi
Lukumäärä:	1		

Koordinaattiselitys:		Geometria tuotettu:	4 Gps-mittaus, korjaamaton
Koordinaatit:	X 7448023, Y 3452923, Z 299	Löydöt:	

Taustatiedot
sutigis
Ympäristön kuvaus
Vaaran kalliolaki, jossa kasvaa mäntymetsä turpeessa. Tämä kolmas on lännessä vaaran rinteessä.
Kohteen kuvaus
Paikalla on kivistä ladottu rajamerkki, jossa on kaksi ladottua kerrosta kivilohkareita, jotka tukevat yhtä pystylohkareta. Pystylohkare on 50 cm korkea ja ympärillä on noin 20 tukikiveä. Rakennelman halkaisija on metri ja korkeus 0,5 metriä. Rakennelma sijaitsee raivatulla rajavyöhykkeellä ja sen eteläpuolella 3 metrin päässä on poroaita ja kuntien välinen raja.
Kohteen rajaus
Kohde rajautuu pistemäisesti latomuksen päältä mitattuun gps pisteeseen.
Tulkinta
Latomus on Sodankylän ja Rovaniemen kuntien välisen rajan merkki. Päämerkki sijaitsee pohjoisessa, jossa kuntien raja kääntyy länteen.
Lisätietoja

Toimenpiteet

Tarkastukset
Tila: 3 Toteutettu Laji: 6 Suojeluarvojen tarkastus Tarkastusvuosi: 2012
Tarkastuspvm: 6.9.2012 Tarkastaja: T. Karjalainen
Kuvaus:

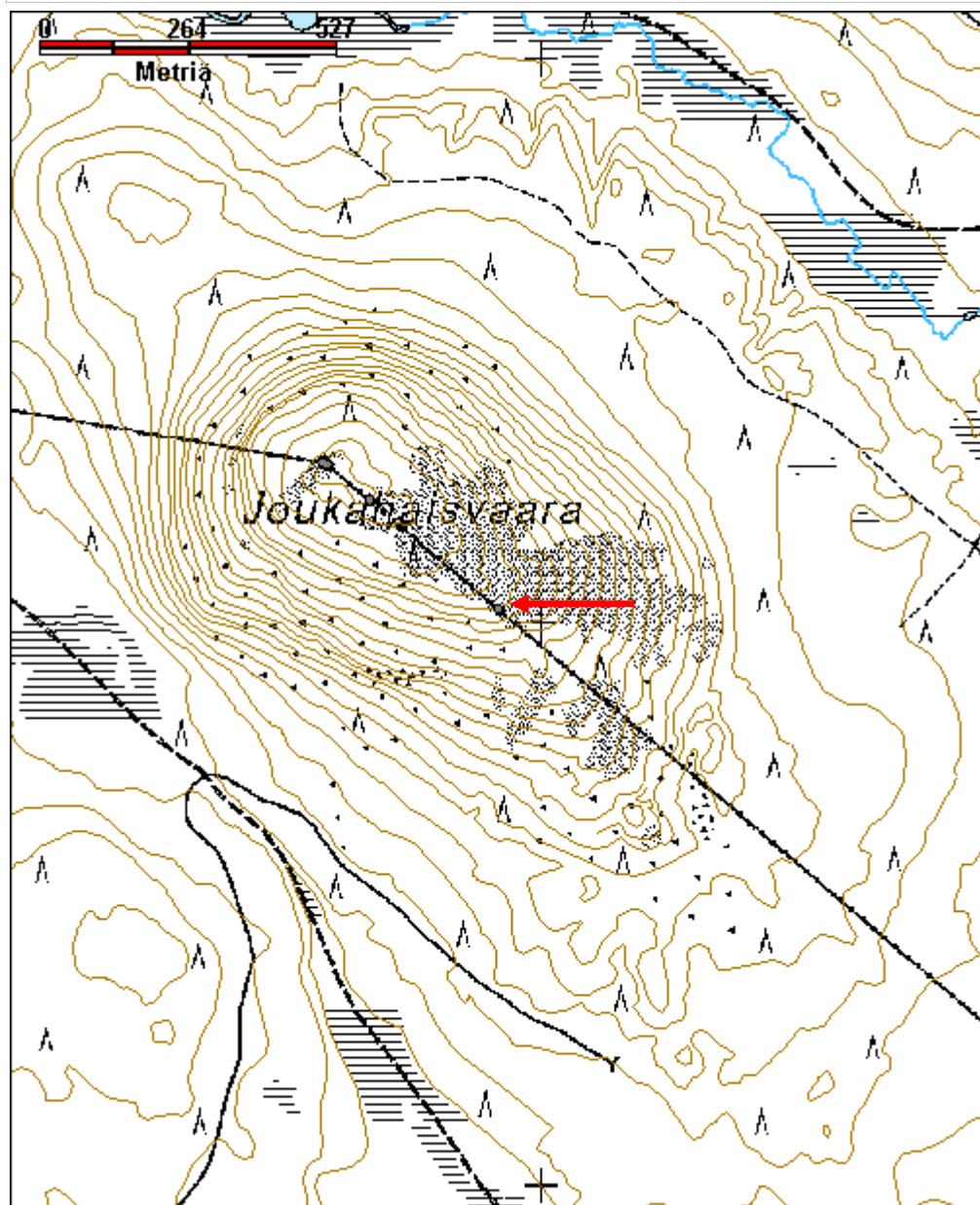
Viranomaisrekisterinro:		Kunto:	1 Hyvä
		Olotila:	2 Ei käytössä
Arvotus:	8 Muu suojeluarvo	Kohteen suojelu:	9 Muu suojeluarvo

Selitys:	Selitys:
Ympäristön suojelu:	0 Ei määritelty
Selitys:	



Rajamerkki Joukhaisvaaran etelärinteellä.

Kohdetyyppi:	17 Kivi- ja maarakenteet	Copyright:	© <i>Metsähallitus</i> 2008 © <i>Maanmittauslaitos 1/MML/08</i>
Koordinaatit:	X 7448023, Y 3452923, Z 299	Mittakaava:	1:10000



Repomännikkö rakennus jäännös

MH-tunnus: 151667

Kohdetyyppi:	1 Asuinpaikat	Haltija:	181 Metsätalous Länsi-Lappi
Ajoitus:	7116 Uusi aika	Ylläpitäjä:	181 Metsätalous Länsi-Lappi
Rakentamisvuosi:		Kunta:	698 Rovaniemi
Lukumäärä:	3		

Koordinaattiselitys:		Geometria tuotettu:	4 Gps-mittaus, korjaamaton
Koordinaatit:	X 7411315, Y 3481825, Z 199	Löydöt:	

Taustatiedot

vanha peruskartta

Ympäristön kuvaus

Kohde sijaitsee Hautajärven pohjoispäässä mäntymetsässä. Tielle kohteesta on matkaa 20 metriä, näkyy tielle. rinteessä. mäntymetsä.

Kohteen kuvaus

Kohteessa on kolmen rakennuksen jäännökset.

Rakennelma 1 pisteessä x3481843, y 7411311 on ilmeisesti sota-aikaisen parakin kivijalka ja betonilaattaa. Rakennelman koko on 24 x 6 metriä. Pitkät sivut kulkevat pohjoisesta etelään. Kohteessa on 2 metrin välein rivissä kivijalaksi nostettuja luonnon kiviä. Kahdessa kohtaa on 2 x 2 metrin kokoiset betonilaatat, joiden päällä on ilmeisesti ollut kaminat. Rakennus on ollut noin puolen metrin korkeudella maasta kivijalkojen varassa. Paikalla on muutama harmaa savitiili ja harmaata kattohuopaa. Myös muutamia pyöröpuita ja sahattuja lankkuja on lahonneina paikalla.

Toinen rakennuksen kivijalka sijaitsee järven rannasta 10 metrin etäisyydellä pisteessä x 3481806, y 7411332. Rakennus on ollut noin 10 x 10 metrin kokoinen. Kivijalka näkyy kivirivinä, joka on puolen metrin korkea ja leveä. Päällä kasvaa koivuja ja kuusia ja ympärillä ruohikko.

Rakennus 3 sijaitsee pisteessä x 3481805, y 7411298. Kohdassa näkyy betonilaatta, jonka koko on 2 x 2 ja ympärillä on 6 x 4 metrin kokoinen seinän maavalli. Rakennelmasta kaksi metriä pohjoiseen on 3 x 2 x 0,5 metrin kokoinen maakumpu, jonka päällä kasvaa järeät männyt.

Kohteen rajaus

Kohde rajautuu alueena rakennelmista mitattujen gps pisteiden ylle.

Tulkinta

Kolmen rakennuksen jäännökset, jotka materiaalista päätellen voisivat olla toisen maailmansodan aikuisia.

Lisätietoja***Toimenpiteet***

Tarkastukset

Tila: 3 Toteutettu Laji: 6 Suojeluarvojen tarkastus Tarkastusvuosi: 2012
 Tarkastuspvm: 20.6.2012 Tarkastaja: T. Karjalainen
 Kuvaus:

**Viranomais-
rekisterinro:**

Kunto: 3 Huono

Arvotus: 99 Ei suojeluarvoa

Olotila: 2 Ei käytössä

**Kohteen
suojelu:** 99 Ei suojeluarvoa

Selitys:

Selitys:

**Ympäristön
suojelu:**

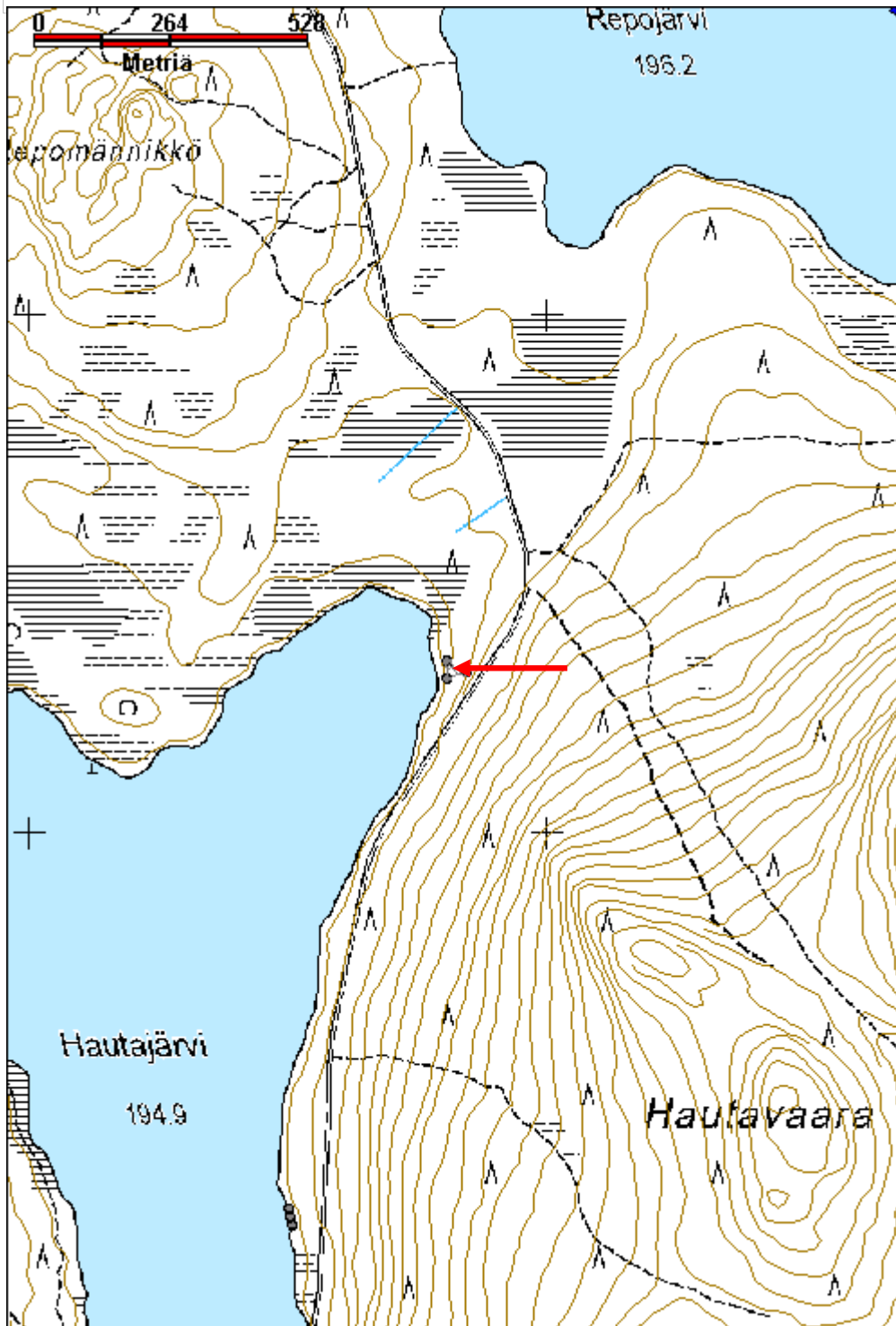
0 Ei määritelty

Selitys:



Rakennuksen 1 kivijalka on tehty kivistä, joiden päälle on valettu betonilaatta.

Kohdetyyppi:	1 Asuinpaikat	Copyright:	© <i>Metsähallitus 2008</i> © <i>Maanmittauslaitos 1/MML/08</i>
Koordinaatit:	X 7411315, Y 3481825, Z 199	Mittakaava:	1:10000



Luusuankangas 2 sauna jäännös	MH-tunnus: 150874
--------------------------------------	--------------------------

Kohdetyyppi:	1 Asuinpaikat	Haltija:	181 Metsätalous Länsi-Lappi
Ajoitus:	7116 Uusi aika	Ylläpitäjä:	181 Metsätalous Länsi-Lappi
Rakentamivuosi:		Kunta:	698 Rovaniemi
Lukumäärä:	1		

Koordinaattiselitys:	Geometria tuotettu: 4 Gps-mittaus, korjaamaton
Koordinaatit: X 7418401, Y 3422947, Z 116	Löydöt:

Taustatiedot

Sutigis

Ympäristön kuvaus

Kohde sijaitsee Marrasjärven eteläpäässä mäntyä kasvavalla moreenikankaalla. Kohteesta on 30 metriä rantaan.

Kohteen kuvaus

Kohteessa on puretun saunan kivijalka, jonka koko on 4,5 x 3 metriä. Kivijalka koostuu metrin levyisestä multapenkistä, jossa on luonnonkiviä. Sauna on myyty ja purettu 1990 luvulla. Uitto on loppunut 1986.

Kohteen rajaus

Kohde rajautuu pistemäisesti havaittujen rakenteiden keskikohdasta mitattuun gps pisteeseen.

Tulkinta

Purettu uiton sauna.

Lisätietoja***Toimenpiteet******Tarkastukset***

Tila: 3 Toteutettu Laji: 6 Suojeluarvojen tarkastus Tarkastusvuosi: 2012
 Tarkastuspvm: 23.5.2012 Tarkastaja: T. Karjalainen
 Kuvaus:

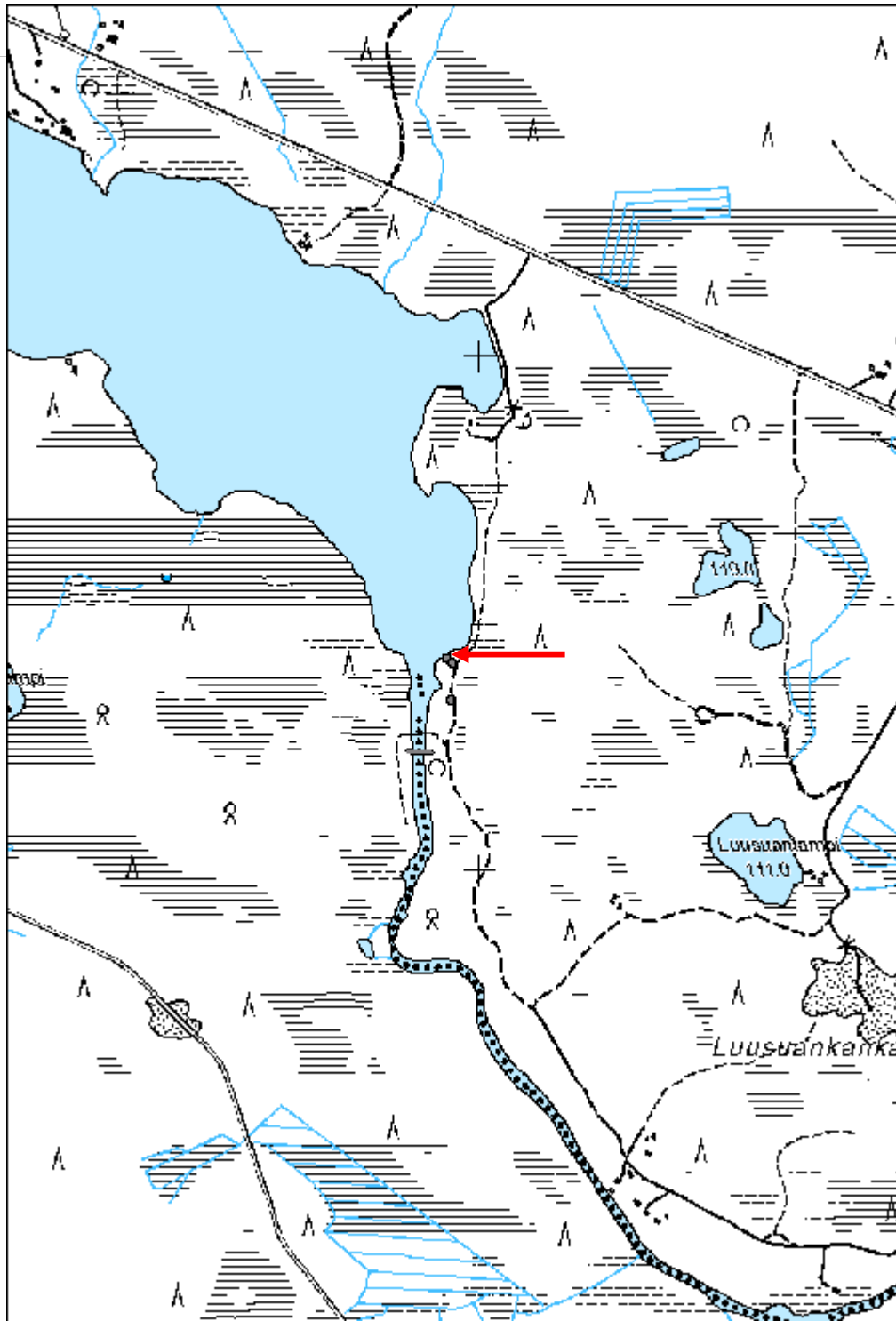
Viranomaisrekisterinro:	Kunto: 3 Huono
Arvotus: 8 Muu suojeluarvo	Olotila: 2 Ei käytössä
Selitys:	Kohteen suojelu: 9 Muu suojeluarvo
	Selitys:

Ympäristön suojelu:	0 Ei määritelty
Selitys:	



Uitonpirtin sauna on purettu.

Kohdetyyppi:	1 Asuinpaikat	Copyright:	© <i>Metsähallitus 2008</i> © <i>Maanmittauslaitos 1/MML/08</i>
Koordinaatit:	X 7418401, Y 3422947, Z 116	Mittakaava:	1:10000



Ranta-Paistivaara 1 taimikellari

MH-tunnus: 151472

Kohdetyyppi:	9 Valmistuspaikat/työpaikat	Haltija:	181 Metsätalous Länsi-Lappi
Ajoitus:	7116 Uusi aika	Ylläpitäjä:	181 Metsätalous Länsi-Lappi
Rakentamisvuosi:		Kunta:	698 Rovaniemi
Lukumäärä:	1		

Koordinaattiselitys:		Geometria tuotettu:	4 Gps-mittaus, korjaamaton
Koordinaatit:	X 7448166, Y 3406710, Z 208	Löydöt:	

Taustatiedot

Löytyi inventoinnissa.

Ympäristön kuvaus

Kohde sijaitsee mäntyä kasvavalla tasaisella kivisellä kankaalla. Koillisessa 30 m päässä kulkee hiekkatie.

Kohteen kuvaus

Kellarin koko on 7 x 5 metriä ja korkeus lattiasta kurkhirteen noin 3 metriä. Pitkät sivut kulkevat koillisesta lounaaseen. Ovi on koilliseen tielle ja ovelle johtaa 5 m pitkä kaivanto maan sisään. Rakennus on puolittain maan sisässä, jossa on ilmeisesti hirsikehikko. Päällä on 5 niskahirren päällä lautakatto, joka on naulattu pyöreisiin hirsiiin. Seinien ulkopuolella on metrin maavalli. Keskellä rakennusta on laudoista tehty tuuletushormi, jonka päällä on pieni katto ja sen päällä harmaa kattohuopa.

Taimikellarin itäpuolella 10 metrin päässä, tien reunassa on rakennuksen raunio, josta on näkyvissä läjä punatiiliä ja 5 x 6 metrin kokoinen lattian ala. Lattian reunoissa on lahonneita hirsiiä ja tien vieressä on lahonneiden lautojen kasa. Rakennus on purettu ja puurakenteet koottu tien reunaan. Lattian alalla on harmaan kattohuovan palasia.

Kohteen rajaus

Kohde rajautuu pistemäisesti kellarin keskeltä mitattuun gps pisteeseen.

Tulkinta

Metsähallituksen taimien istutuksessa käytetty taimien säilytyskellari.

Lisätietoja***Toimenpiteet******Tarkastukset***

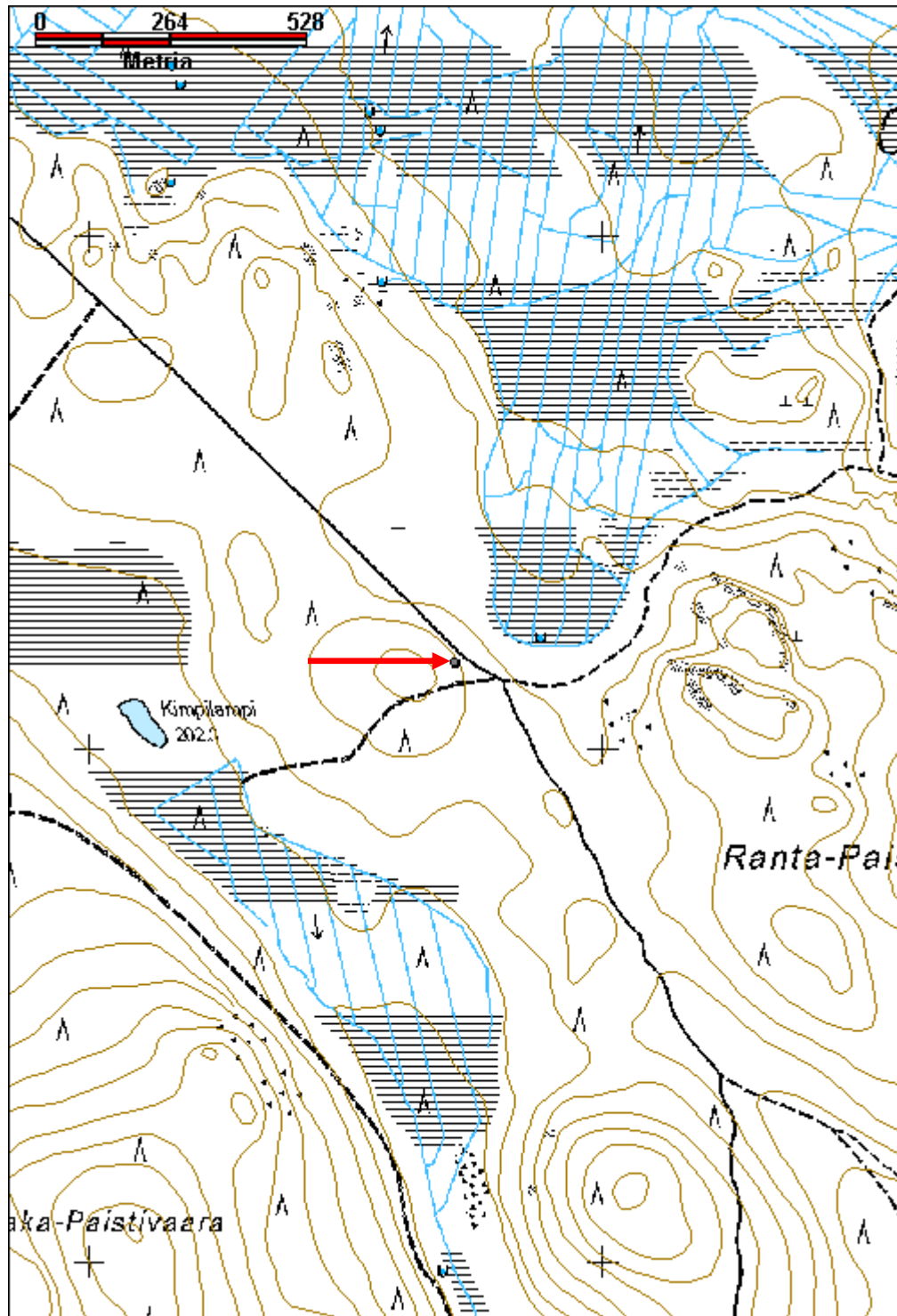
Tila: 3 Toteutettu Laji: 6 Suojeluarvojen tarkastus Tarkastusvuosi: 2012
Tarkastuspvm: 12.6.2012 Tarkastaja: T. Karjalainen
Kuvaus:

Viranomais- rekisterinro:		Kunto:	3 Huono
Arvotus:	8 Muu suojeluarvo	Olotila:	2 Ei käytössä
Selitys:		Kohteen suojaus:	9 Muu suojeluarvo
		Selitys:	
Ympäristön suojaus:	0 Ei määritelty		
Selitys:			



Taimikellarin katto ja vasemman tukipuun alla tuuletushormi.

Kohdetyyppi:	9 Valmistuspaikat/työpaikat	Copyright:	© <i>Metsähallitus</i> 2008 © <i>Maanmittauslaitos 1/MML/08</i>
Koordinaatit:	X 7448166, Y 3406710, Z 208	Mittakaava:	1:10000



Vasikkapalo 1 telatie	MH-tunnus: 152221
------------------------------	--------------------------

Kohdetyyppi:	9 Valmistuspaikat/työpaikat	Haltija:	181 Metsätalous Länsi-Lappi
Ajoitus:	7116 Uusi aika	Ylläpitäjä:	181 Metsätalous Länsi-Lappi
Rakentamivuosi:		Kunta:	698 Rovaniemi
Lukumäärä:	1		

Koordinaattiselitys:	Geometria tuotettu:
Koordinaatit:	Löydöt:

X 7435140, Y 3410353, Z 145 4 Gps-mittaus, korjaamaton

Taustatiedot

Löytyi inventoinnissa.

Ympäristön kuvaus

Kohde sijaitsee suolla, jossa kasvaa harvakseltaan kitukasvuisia mäntyjä.

Kohteen kuvaus

Telatie on tehty neljästä tukkirivistä. Tukit on asetettu pitkittäin suohon neljään riviin. Tien alkupää sijaitsee pisteessä x 3410397, y 7435183 ja loppupää pisteessä x 3410054, y 7435207. Tien alkupäähän johtaa ajoura mäntykankaalta. Telatien tukit ovat osittain lahonneet ja suurimmaksi osaksi rakenteet ovat painuneet turpeen sisään. Tie on noin 300 metriä pitkä.

Kohteen rajaus

Kohde rajautuu viivamaisesti tien kulun mukaan.

Tulkinta

Telatie, joka on tehty hevosen ja reen kuljettavaksi metsätyösavotan käyttöön.

Lisätietoja***Toimenpiteet******Tarkastukset***

Tila: 3 Toteutettu Laji: 6 Suojeluarvojen tarkastus Tarkastusvuosi: 2012
 Tarkastuspvm: 29.6.2012 Tarkastaja: T. Karjalainen
 Kuvaus:

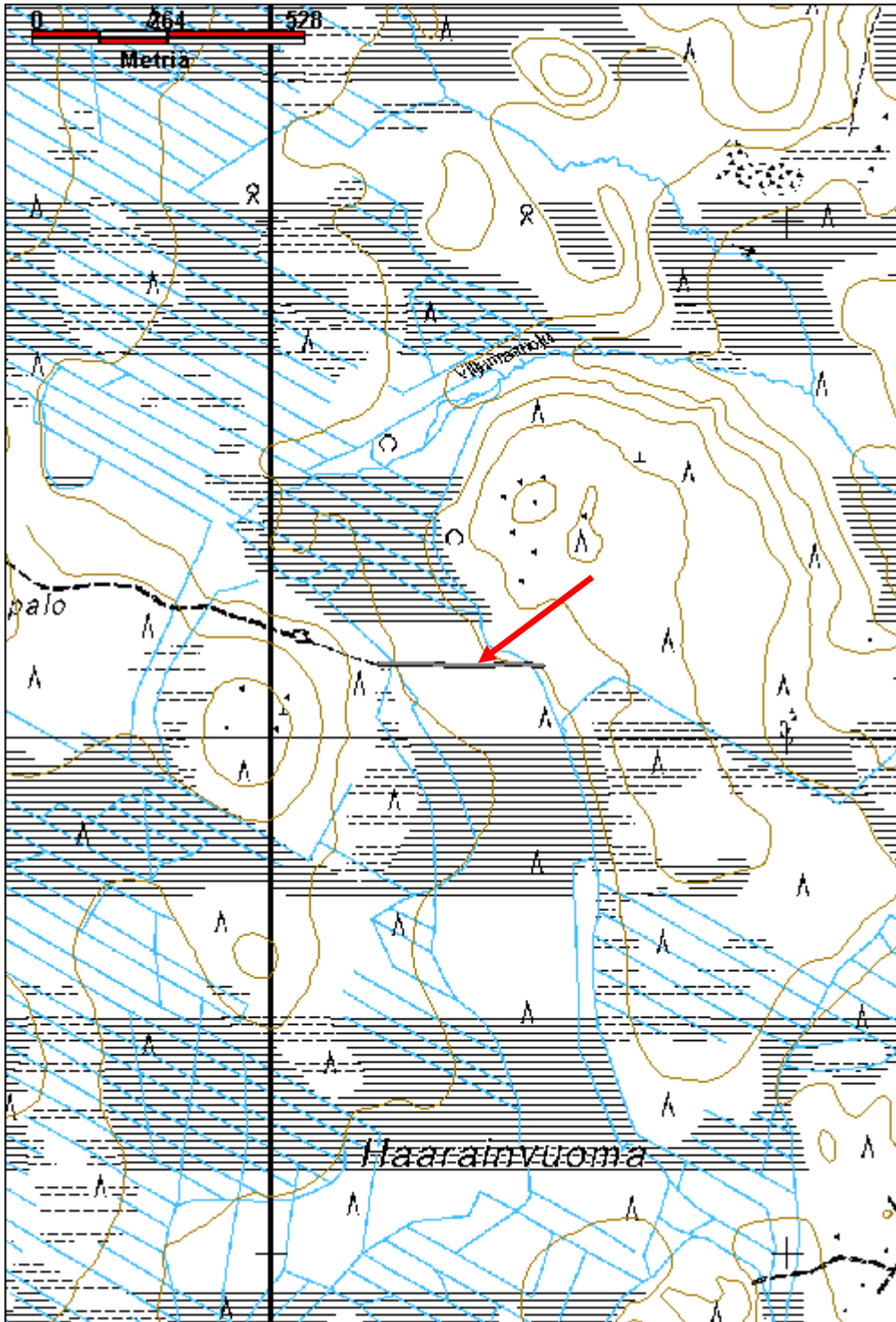
Viranomaisrekisterinro:	Kunto: 2 Keskinertainen
	Olotila: 2 Ei käytössä
Arvotus: 8 Muu suojeluarvo	Kohteen 9 Muu suojeluarvo

Selitys:	suojelu: Selitys:
Ympäristön suojelu:	0 Ei määritelty
Selitys:	



Telatiessä on neljä pitkittäispuuriviä suon yli.

Kohdetyyppi:	9 Valmistuspaikat/työpaikat	Copyright:	© <i>Metsähallitus</i> 2008 © <i>Maanmittauslaitos 1/MML/08</i>
Koordinaatit:	X 7435140, Y 3410353, Z 145	Mittakaava:	1:10000



Kaitaoja tervahauta	MH-tunnus: 152537
----------------------------	--------------------------

Kohdetyyppi:	9 Valmistuspaikat/työpaikat	Haltija:	181 Metsätalous Länsi-Lappi
Ajoitus:	7116 Uusi aika	Ylläpitäjä:	181 Metsätalous Länsi-Lappi
Rakentamisvuosi:		Kunta:	698 Rovaniemi
Lukumäärä:	1		

Koordinaattiselitys:	Geometria tuotettu:
Koordinaatit: X 7442207, Y 3443064, Z 177	4 Gps-mittaus, korjaamaton
	Löydöt:

Taustatiedot

sutigis

Ympäristön kuvaus

Kohde sijaitsee moreenikankaan pohjoiseen, suohon laskevassa rinteessä. Alueella kasvaa kuiva kangasmetsä.

Kohteen kuvaus

Paikalla on tervahauta, jonka halssi laskee pohjoiskoilliseen suolle ja kaitaojaa kohden. Haudan halkaisija on 6 metriä ja siinä on metrin levyiset vallit. Keskiosassa on matala painanne. Haudan eteläpuolella halssia vastapäätä 3 metrin etäisyydellä haudasta on 1 x 1,5 metrin kokoinen 50 cm syvä painanne, jonka seinillä on 5 cm leveitä tappeja. Halssi on 4 metriä pitkä ja 1,5 metriä leveä ja siinä on metrin vahvuiset vallit. Halssin edestä alkaa räme. Haudasta lounaaseen 30 metrin päässä tiesilmukan ojan suurta kiveä vasten on vanha reki, joka voi liittyä hautaan. Luultavasti reellä on kuljetettu tervatynnyreitä.

Kohteen rajaus

Kohde rajautuu pistemäisesti tervahaudan keskeltä mitattuun gps pisteeseen.

Tulkinta**Lisätietoja****Toimenpiteet****Tarkastukset**

Tila: 3 Toteutettu Laji: 6 Suojeluarvojen tarkastus Tarkastusvuosi: 2012
 Tarkastuspvm: 17.8.2012 Tarkastaja: T. Karjalainen
 Kuvaus:

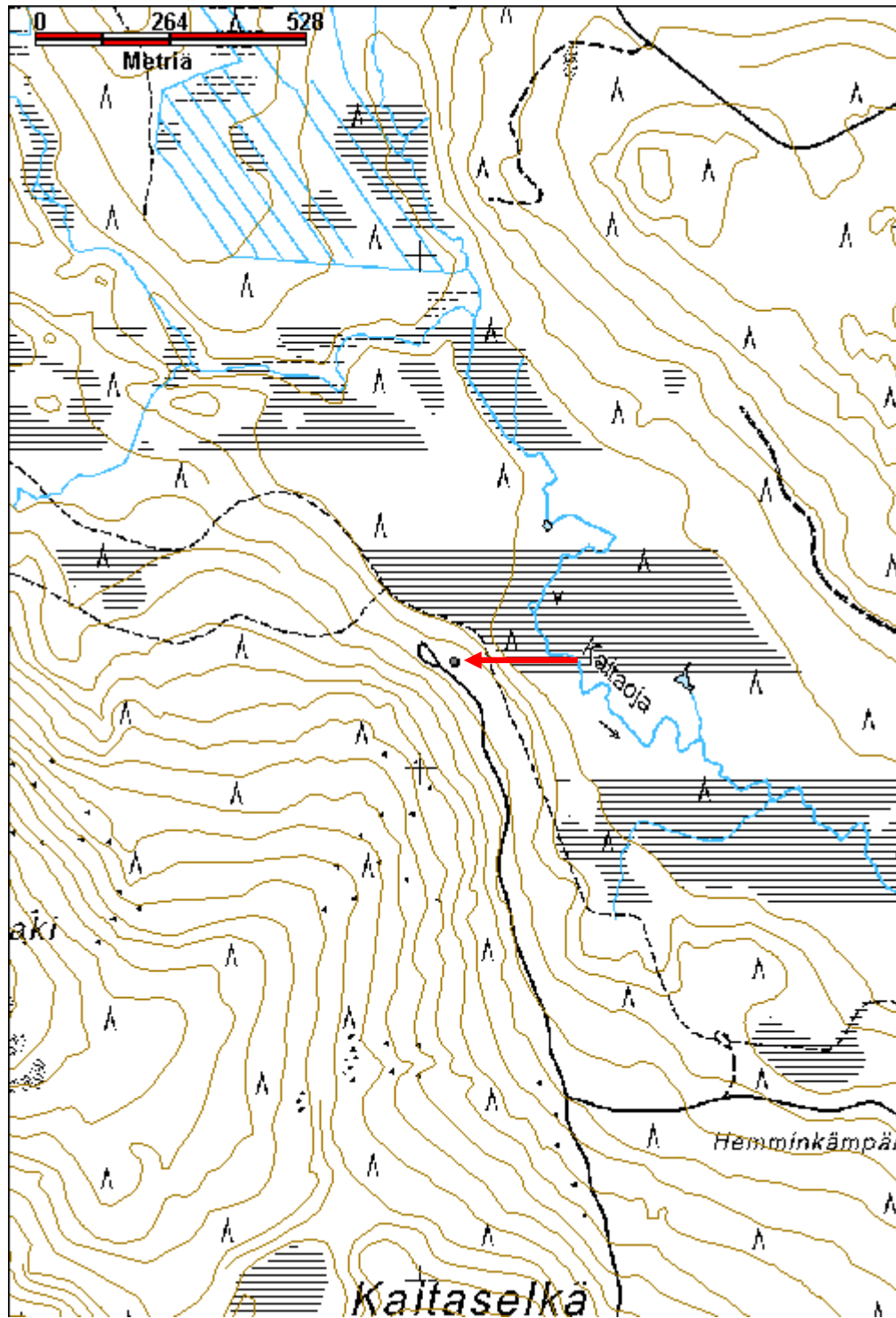
Viranomaisrekisterinro:**Kunto:** 1 Hyvä**Olotila:** 2 Ei käytössä

Arvotus:	3 Esitys mj-luokka II	Kohteen suojelu:	9 Muu suojeluarvo
Selitys:		Selitys:	
Ympäristön suojelu:	0 Ei määritelty		
Selitys:			



Tervahaudan laskuojan eli halssin suu laskee aina haudasta alarinteeseen.

Kohdetyyppi:	9 Valmistuspaikat/työpaikat	Copyright:	© <i>Metsähallitus</i> 2008 © <i>Maanmittauslaitos 1/MML/08</i>
Koordinaatit:	X 7442207, Y 3443064, Z 177	Mittakaava:	1:10000



Välisuvanto tervahauta	MH-tunnus: 152818
-------------------------------	--------------------------

Kohdetyyppi:	9 Valmistuspaikat/työpaikat	Haltija:	181 Metsätalous Länsi-Lappi
Ajoitus:	7118 Historiallinen aika	Ylläpitäjä:	181 Metsätalous Länsi-Lappi
Rakentamisvuosi:		Kunta:	698 Rovaniemi
Lukumäärä:	1		

Koordinaattiselitys:	Geometria tuotettu:
Koordinaatit:	4 Gps-mittaus, korjaamaton
X 7448435, Y 3446533, Z 184	Löydöt:

Taustatiedot

sutigis

Ympäristön kuvaus

Kohde sijaitsee Unarin järven eteläosan vuonon keskivaiheilla itärannalla 20 metriä rannasta jyrkässä rinteessä. Paikan maasto on moreenikangas, jossa kasvaa mäntymetsä.

Kohteen kuvaus

Paikalla on 5 x 4 x 1 metrin kokoinen tervahauta, joka on soikea terassin suuntaisesti, etelästä pohjoiseen kuten järven rantakin. Haudassa on metrin vahvuiset vallit ja halssi on kohtisuoraan järveen. Halssin edessä ei ole ojaa vaan reikä vallissa. Vallin ulkopuolella ylärinteessä on metrin levyinen matala oja, josta on otettu maata haudan rakenteisiin. Haudan päällä kasvaa mäntyjä ja Koivuja, jotka pitää poistaa.

Kohteen rajaus

Kohde rajautuu pistemäisesti kuopan keskeltä mitattuun gps pisteeseen.

Tulkinta

Tervahauta.

Lisätietoja**Toimenpiteet****Tarkastukset**

Tila: 3 Toteutettu Laji: 6 Suojeluarvojen tarkastus Tarkastusvuosi: 2012
 Tarkastuspvm: 6.9.2012 Tarkastaja: T. Karjalainen
 Kuvaus:

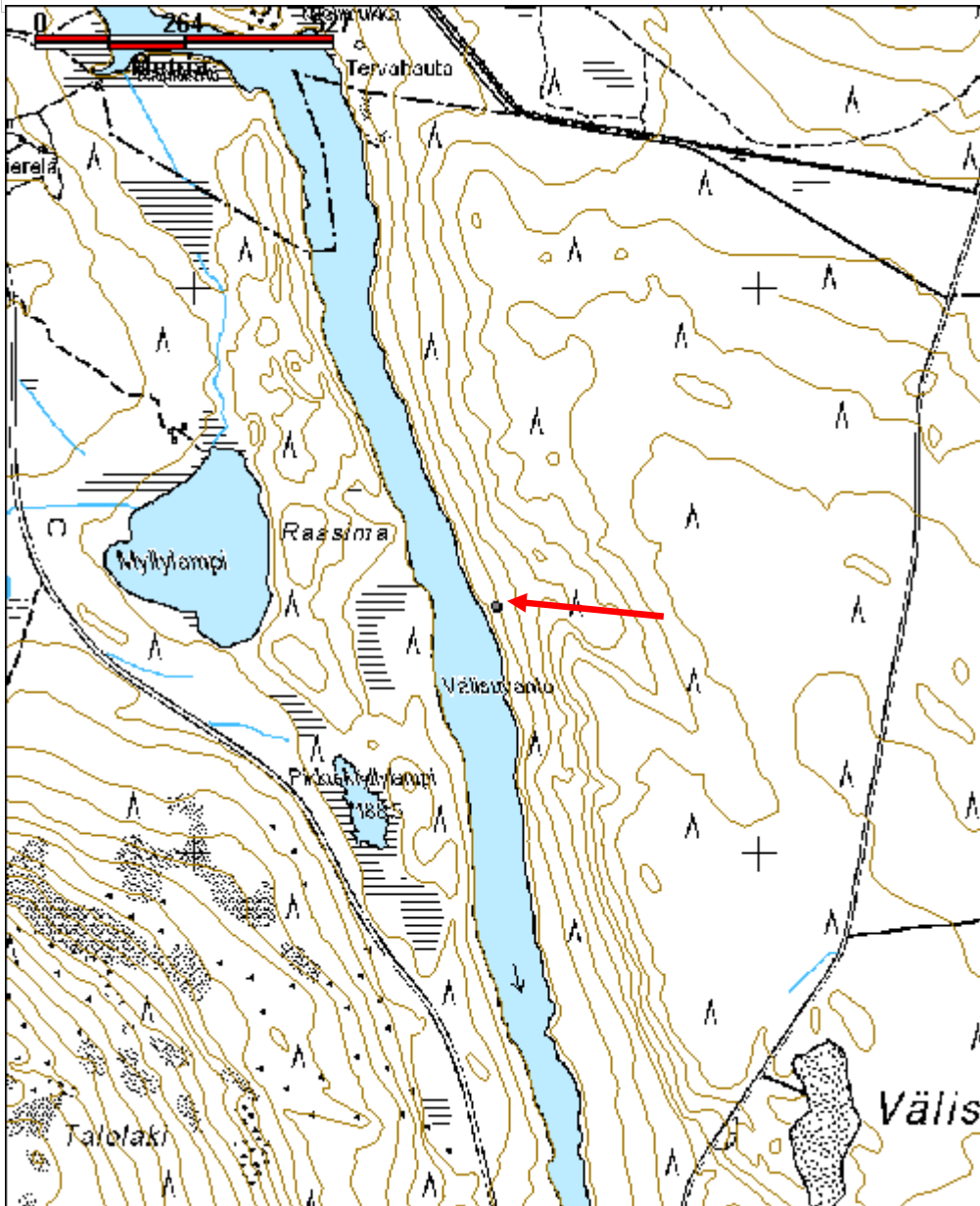
Viranomaisrekisterinro:	Kunto: 1 Hyvä
	Olotila: 2 Ei käytössä
Arvotus: 3 Esitys mj-luokka II	Kohteen suojele: 9 Muu suojeluarvo

Selitys:	Selitys:
Ympäristön suojelu:	0 Ei määritelty
Selitys:	



Pieni tervahauta sijaitsee järveen laskevan rinteiden päällä.

Kohdetyyppi:	9 Valmistuspaikat/työpaikat	Copyright:	© <i>Metsähallitus</i> 2008 © <i>Maanmittauslaitos 1/MML/08</i>
Koordinaatit:	X 7448435, Y 3446533, Z 184	Mittakaava:	1:10000



Kauniinmaanvuoma 2 torni	MH-tunnus: 151702
---------------------------------	--------------------------

Kohdetyyppi:	9 Valmistuspaikat/työpaikat	Haltija:	181 Metsätalous Länsi-Lappi
Ajoitus:	7116 Uusi aika	Ylläpitäjä:	181 Metsätalous Länsi-Lappi
Rakentamisvuosi:		Kunta:	698 Rovaniemi
Lukumäärä:	1		

Koordinaatti-selitys:	Geometria tuotettu:
Koordinaatit: X 7438023, Y 3405874, Z 149	4 Gps-mittaus, korjaamaton
	Löydöt:

Taustatiedot

sutigis

Ympäristön kuvaus

Kohde sijaitsee rämeen reunalla, kivisellä kankaalla, jossa kulkee talvitie.

Kohteen kuvaus

Suuren männyn kylkeen on ri' uista naulattu torni, jossa on 1,2 metrin pituiset askelpuut ja pyöröhirsi toisena sivuna ja elävä mänty toisena. Ylhäällä tornin päässä on kaidekehikko. Rakennelman puut on naulattu kiinni toisiinsa.

Kohteen rajaus

Kohde rajautuu pistemäisesti tornin juurelta mitattuun gps pisteeseen.

Tulkinta

Torni on mahdollisesti tehty palovartiointia varten.

Lisätietoja**Toimenpiteet****Tarkastukset**

Tila: 3 Toteutettu Laji: 6 Suojeluarvojen tarkastus Tarkastusvuosi: 2012
 Tarkastuspvm: 24.6.2012 Tarkastaja: T. Karjalainen
 Kuvaus:

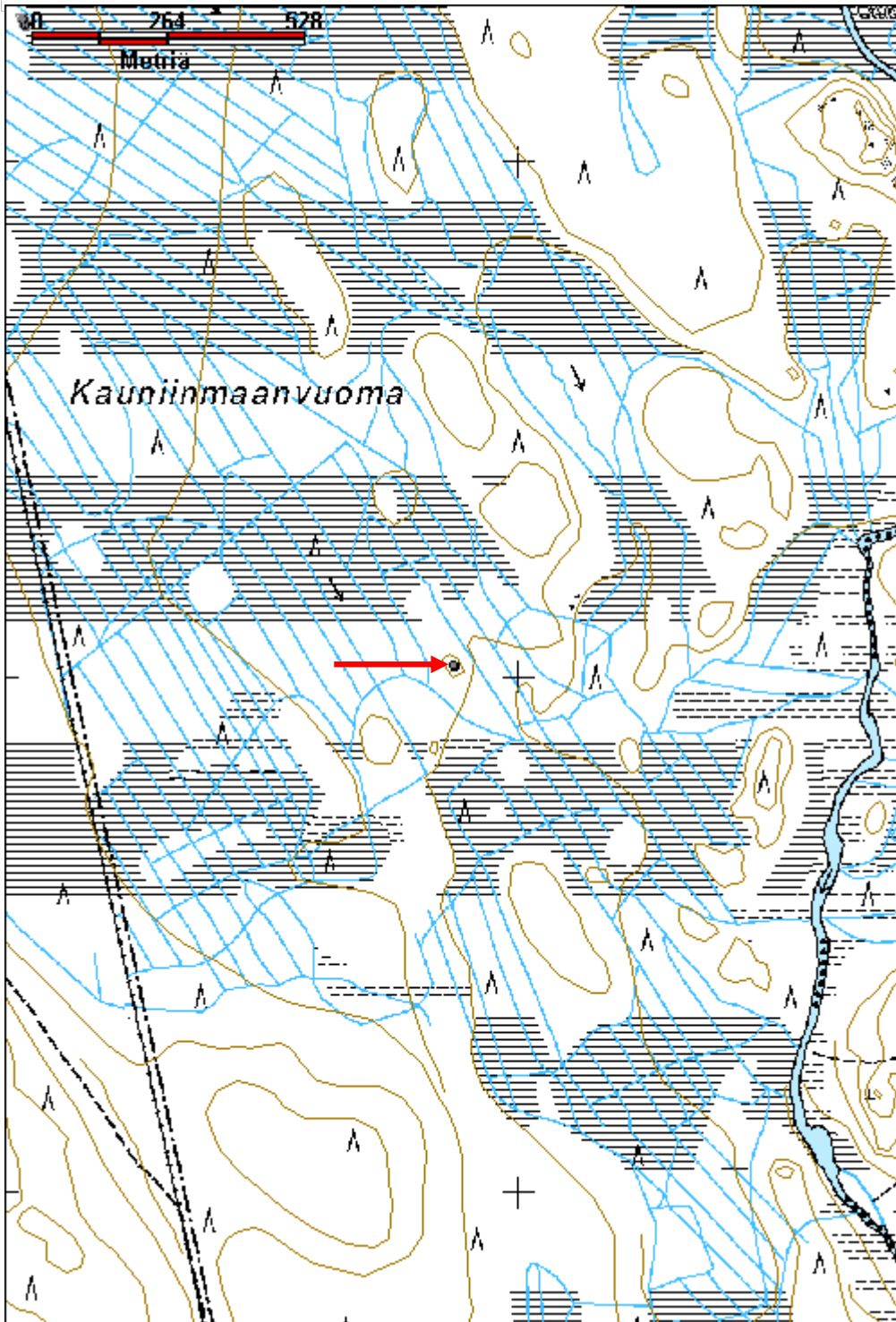
Viranomaisrekisterinro:	Kunto: 1 Hyvä
Arvotus: 8 Muu suojeluarvo	Olotila: 2 Ei käytössä
Selitys:	Kohteen suojelu: 9 Muu suojeluarvo
	Selitys:

Ympäristön suojelu:	0 Ei määritelty
Selitys:	



Tornin toisena tukijalkana toimiva puu on edelleen elävä.

Kohdetyyppi:	9 Valmistuspaikat/työpaikat	Copyright:	© <i>Metsähallitus 2008</i> © <i>Maanmittauslaitos 1/MML/08</i>
Koordinaatit:	X 7438023, Y 3405874, Z 149	Mittakaava:	1:10000



Saarenpäävaara torni jäännös

MH-tunnus: 152907

Kohdetyyppi:	9 Valmistuspaikat/työpaikat	Haltija:	181 Metsätalous Länsi-Lappi
Ajoitus:	7116 Uusi aika	Ylläpitäjä:	181 Metsätalous Länsi-Lappi
Rakentamisvuosi:		Kunta:	698 Rovaniemi
Lukumäärä:	1		

Koordinaattiselitys:		Geometria tuotettu:	4 Gps-mittaus, korjaamaton
Koordinaatit:	X 7424308, Y 3466822, Z 192	Löydöt:	

Taustatiedot

löytyi inventoinnissa

Ympäristön kuvaus

Saarenpäävaaran länsirinne, joka on hiekkakangasta, jossa kasvaa jäkälä mäntykangas.

Kohteen kuvaus

Paikalla on kolmion muotoinen torni, joka on kaatunut maahan. Yksi kolmion jaloista on yhä pystyssä oleva honka. Kaksi muuta jalkaa ovat 15 cm halkaisijaltaan olevista puista. Puut on liitetty toisiinsa 10 cm välein kulkevilla poikkipuilla, jotka on naulattu rakenteeseen. Tornin jalat ovat 2,5 metrin etäisyydellä toisistaan.

Kohteen rajaus

Kohde rajautuu pistemäisesti tornin juurelta mitattuun gps pisteeseen.

Tulkinta

Tornin merkitys on epäselvä. Mahdollisesti sitä on käytetty kolmiomittaukseen tai se on toiminut antennina tai palovartiointiin.

Lisätietoja**Toimenpiteet****Tarkastukset**

Tila: 3 Toteutettu Laji: 6 Suojeluarvojen tarkastus Tarkastusvuosi: 2012
Tarkastuspvm: 18.9.2012 Tarkastaja: T. Karjalainen
Kuvaus:

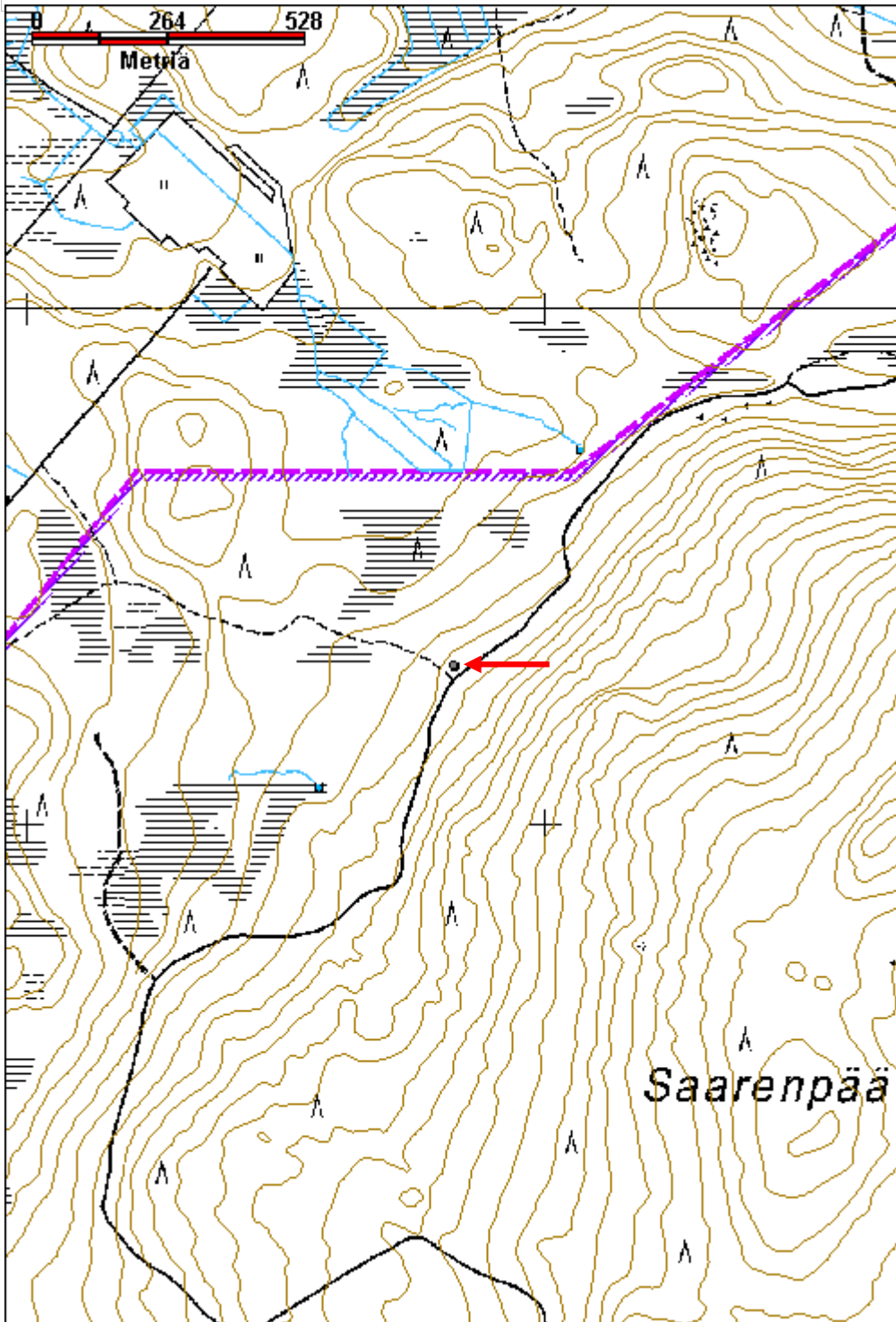
Viranomaisrekisterinro:		Kunto:	3 Huono
		Olotila:	2 Ei käytössä
Arvotus:	8 Muu suojeluarvo	Kohteen suojelu:	9 Muu suojeluarvo

Selitys:	Selitys:
Ympäristön suojelu:	0 Ei määritelty 36697 Rovajärven ampuma-alue; M-1,M-2,MY, W,
Selitys:	



Torni on kaatunut maahan.

Kohdetyyppi:	9 Valmistuspaikat/työpaikat	Copyright:	© <i>Metsähallitus</i> 2008 © <i>Maanmittauslaitos 1/MML/08</i>
Koordinaatit:	X 7424308, Y 3466822, Z 192	Mittakaava:	1:10000



Luusuankangas 4 uittopato	MH-tunnus: 150897
----------------------------------	--------------------------

Kohdetyyppi:	9 Valmistuspaikat/työpaikat	Haltija:	181 Metsätalous Länsi-Lappi
Ajoitus:	7116 Uusi aika	Ylläpitäjä:	181 Metsätalous Länsi-Lappi
Rakentamisvuosi:		Kunta:	698 Rovaniemi
Lukumäärä:	1		

Koordinaattiselitys:	Geometria tuotettu:
Koordinaatit:	4 Gps-mittaus, korjaamaton
X 7418228, Y 3422885, Z 114	Löydöt:

Taustatiedot

Mauri Pokan ilmoitus.

Ympäristön kuvaus

Kohde sijaitsee Marrasjoen alkupäässä 40 metriä nykyisestä sillasta etelään. Kohteen maavalleja on molemmin puolin jokea 15 metriä.

Kohteen kuvaus

Joen itäpuolella on 15 x 5 metrin kokoinen kiviraunio, joka on 1,7 metriä korkea. Raunio on ollut uittopadon kivirakenne. Raunion takana idässä noin 20 metrin päässä on kuoppa, josta on otettu maata padon tekoon. Itärannalla on myös lahonneita padon puuosia padon ja nykyisen sillan välisessä maastossa. Padon päällä kasvaa koivua ja haapaa. Ympäriellä on sekametsää. Vastarannalla on pieni noin 2 x 3 metrin kokoinen kiviraunio.

Kohteen rajaus

Kohde rajautuu viivamaisesti padon sijainnin ylle.

Tulkinta

Uittopato eli Tammi.

Lisätietoja

Itärannalla on ollut uiton pirtti, joka on purettu.

Toimenpiteet***Tarkastukset***

Tila: 3 Toteutettu Laji: 6 Suojeluarvojen tarkastus Tarkastusvuosi: 2012
 Tarkastuspvm: 23.5.2012 Tarkastaja: T. Karjalainen
 Kuvaus:

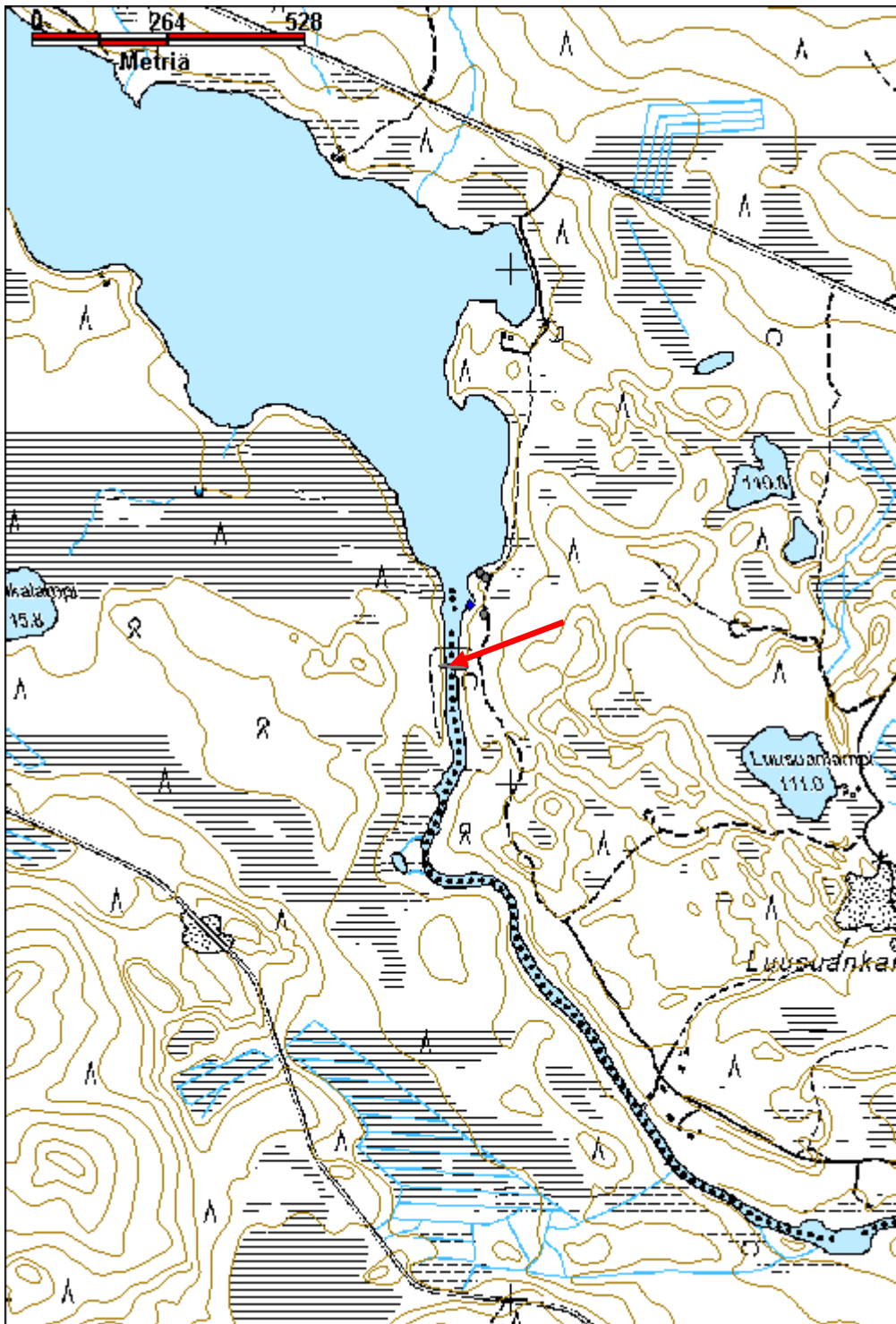
Viranomaisrekisterinro:**Kunto:** 2 Keskinertainen**Olotila:** 2 Ei käytössä

Arvotus:	8 Muu suojeluarvo	Kohteen suojelu:	9 Muu suojeluarvo
Selitys:		Selitys:	
Ympäristön suojelu:	0 Ei määritelty		
Selitys:			



Uittopadon maavalli joen rannalla.

Kohdetyyppi:	9 Valmistuspaikat/työpaikat	Copyright:	© <i>Metsähallitus 2008</i> © <i>Maanmittauslaitos 1/MML/08</i>
Koordinaatit:	X 7418228, Y 3422885, Z 114	Mittakaava:	1:10000



Otuskoski 1 uittopato	MH-tunnus: 151617
------------------------------	--------------------------

Kohdetyyppi:	9 Valmistuspaikat/työpaikat	Haltija:	181 Metsätalous Länsi-Lappi
Ajoitus:	7116 Uusi aika	Ylläpitäjä:	181 Metsätalous Länsi-Lappi
Rakentamisvuosi:		Kunta:	698 Rovaniemi
Lukumäärä:	1		

Koordinaattiselitys:	Geometria tuotettu:
Koordinaatit:	4 Gps-mittaus, korjaamaton
X 7438706, Y 3406968, Z 143	Löydöt:

Taustatiedot

Mauri Pokan ilmoitus

Ympäristön kuvaus

Kohde sijaitsee Taapajoen molemmin puolin kuivan maan laidasta korpialueelle. Padon päällä kasvaa sankka kuusikko ja joenrannassa on lehtokasvillisuutta.

Kohteen kuvaus

Koillisrannalla on pato noin 50 metriä pitkä ja 20 metriä leveä. Pato on noin 3 metriä korkea kivinen maavalli. Padon itäpäässä on suuret moreenimaakuopat, josta maa on patoon kaivettu. Rakennelman kohdalla joki on noin 20 metriä levä. Padon alajuoksulla etelässä on koski. Rakennelman vieressä on muutamia salvattuja parruja jäänteinä puretuista puurakenteista. Kohteen päällä kasvaa sankka nuori kuusikko.

Kohteen rajaus

Kohde rajautuu viivamaisesti padon kulun mukaan.

Tulkinta

Uittopato eli tammi.

Lisätietoja**Toimenpiteet****Tarkastukset**

Tila: 3 Toteutettu Laji: 6 Suojeluarvojen tarkastus Tarkastusvuosi: 2012
 Tarkastuspvm: 14.6.2012 Tarkastaja: T. Karjalainen
 Kuvaus:

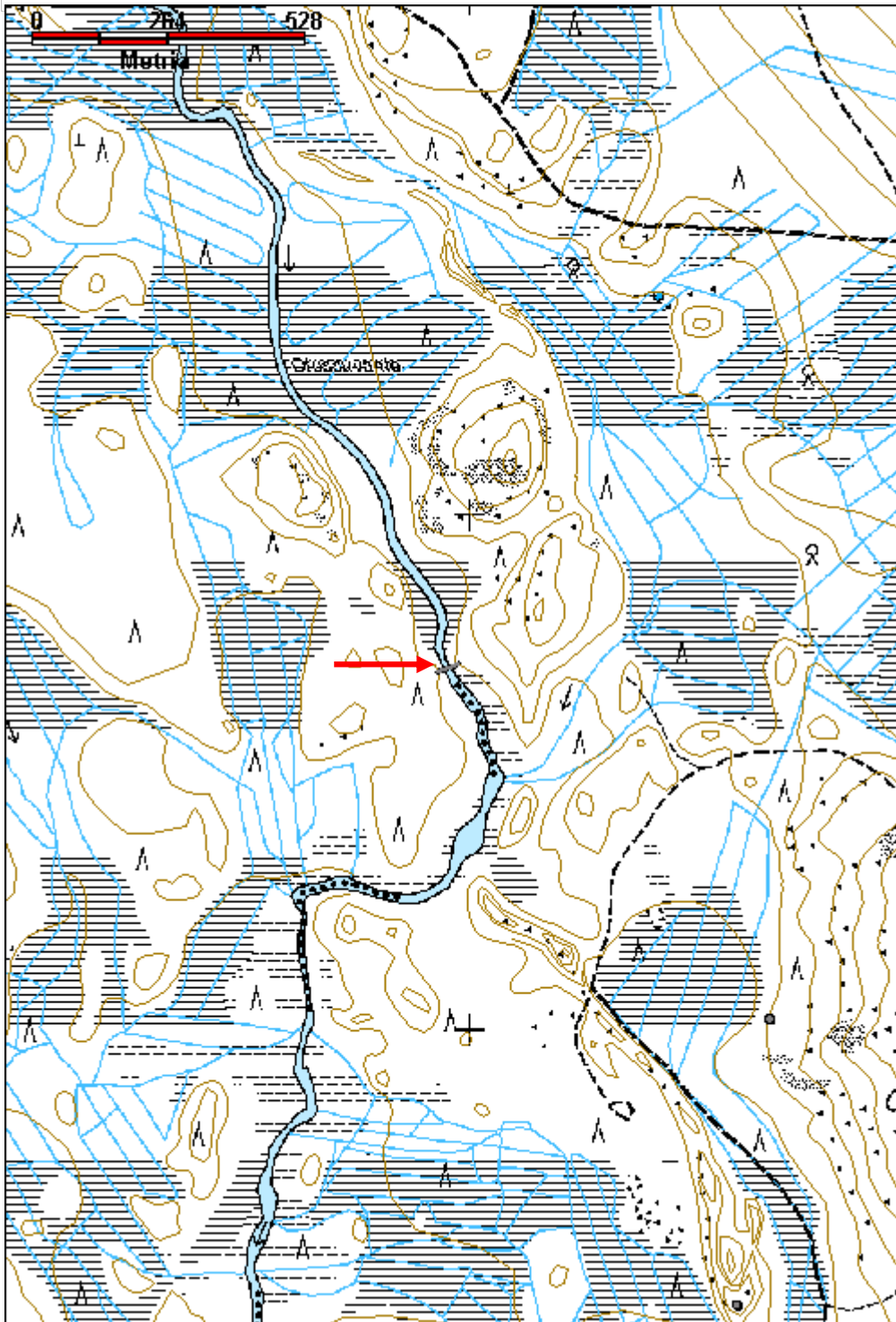
Viranomaisrekisterinro:	Kunto: 2 Keskinertainen
	Olotila: 2 Ei käytössä

Arvotus:	8 Muu suojeluarvo	Kohteen suojelu:	9 Muu suojeluarvo
Selitys:		Selitys:	
Ympäristön suojelu:	0 Ei määritelty		
Selitys:			



Uittopadon maavallit vastakkaisilla rannoilla.

Kohdetyyppi:	9 Valmistuspaikat/työpaikat	Copyright:	© Metsähallitus 2008 © Maanmittauslaitos 1/MML/08
Koordinaatit:	X 7438706, Y 3406968, Z 143	Mittakaava:	1:10000



Saittajoen ylimmäinen uittopato	MH-tunnus: 152321
--	--------------------------

Kohdetyyppi:	9 Valmistuspaikat/työpaikat	Haltija:	181 Metsätalous Länsi-Lappi
Ajoitus:	7116 Uusi aika	Ylläpitäjä:	181 Metsätalous Länsi-Lappi
Rakentamisvuosi:		Kunta:	698 Rovaniemi
Lukumäärä:	1		

Koordinaattiselitys:	Geometria tuotettu:
Koordinaatit: X 7424338, Y 3447777, Z 182	4 Gps-mittaus, korjaamaton
	Löydöt:

Taustatiedot

sutigis

Ympäristön kuvaus

Kohde sijaitsee Saittajoen molemmin puolin jokilehdossa ja maat patoon on otettu sitä ympäröivältä hiekkakankaalta.

Kohteen kuvaus

Paikalla on uittopato, joka kulkee itä - länsi suunnassa Saittajoen yli. Itäpuolella on 15 metriä pitkä ja 5 metriä leveä 50 cm korkea maavalli. Vallin itäpäässä on kaksi hiekkakuoppaa, joista on otettu maat valliin. Länsirannalla on samanlainen rakennelma. Maapato on reunoiltaan tuettu hirsillä, joiden molemmin puolin on maahan isketyt paalut. Hirret on kirveellä katkottu. Padon kohdalla joki on kahden metrin levyinen. Kohteesta etelään, alajuoksulle on hiekkatie 40 metrin etäisyydellä. Hiekkatien joen ylittänyt silta on juuri purettu.

Kohteen rajaus

Kohde rajautuu viivamaisesti padon kulun mukaan.

Tulkinta

Uittopato eli tammi.

Lisätietoja***Toimenpiteet******Tarkastukset***

Tila: 3 Toteutettu Laji: 6 Suojeluarvojen tarkastus Tarkastusvuosi: 2012
 Tarkastuspvm: 7.8.2012 Tarkastaja: T. Karjalainen
 Kuvaus:

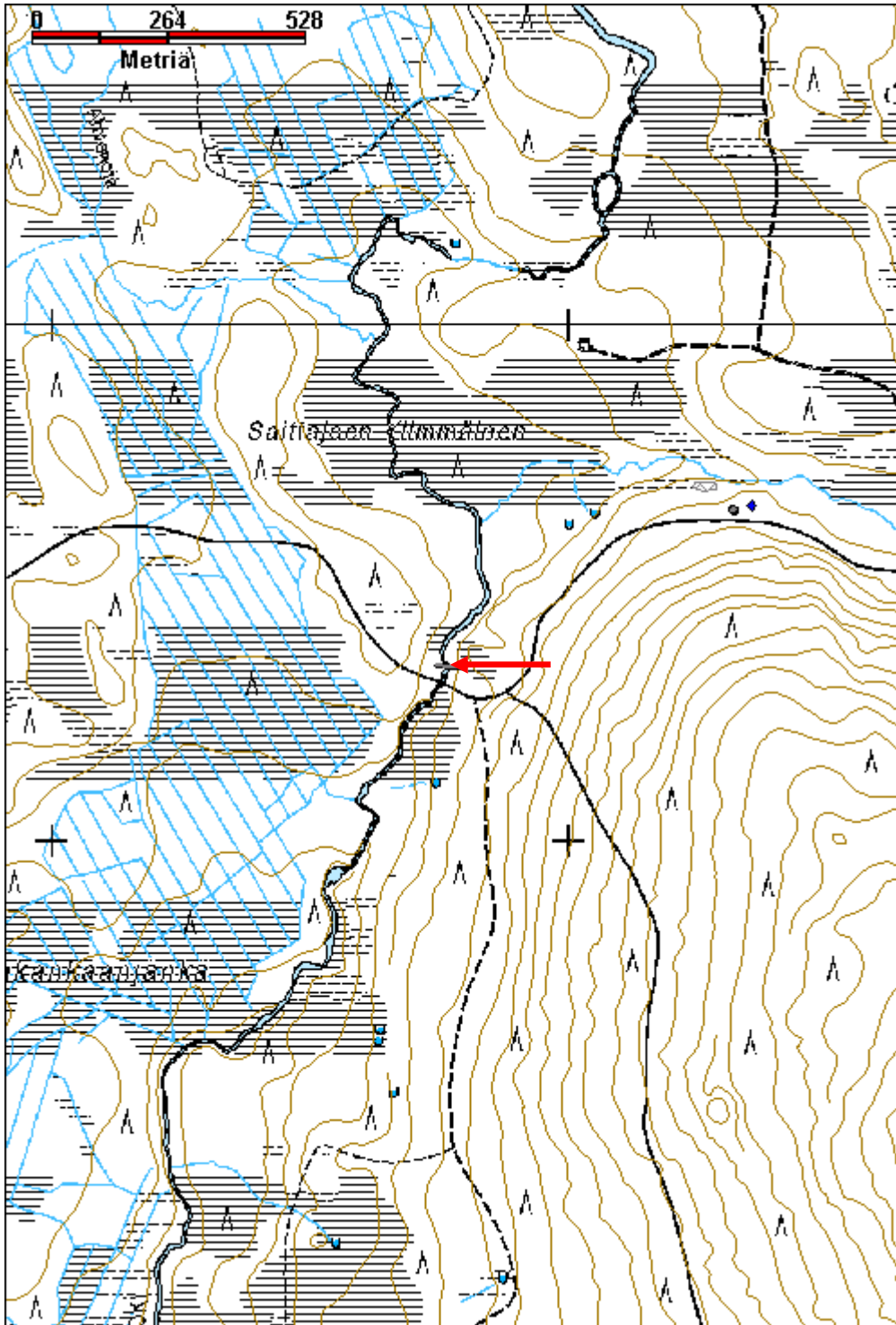
Viranomaisrekisterinro:**Kunto:** 3 Huono**Olotila:** 2 Ei käytössä

Arvotus:	8 Muu suojeluarvo	Kohteen suojelu:	9 Muu suojeluarvo
Selitys:		Selitys:	
Ympäristön suojelu:	0 Ei määritelty		
Selitys:			



Uittopadon puurakenteet ovat melkein kokonaan lahonneet. Molemmilla rannoilla on matala kivivalli.

Kohdetyyppi:	9 Valmistuspaikat/työpaikat	Copyright:	© Metsähallitus 2008 © Maanmittauslaitos 1/MML/08
Koordinaatit:	X 7424338, Y 3447777, Z 182	Mittakaava:	1:10000



Tammikumpu uittopato jäännös

MH-tunnus: 152791

Kohdetyyppi:	9 Valmistuspaikat/työpaikat	Haltija:	181 Metsätalous Länsi-Lappi
Ajoitus:	7116 Uusi aika	Ylläpitäjä:	181 Metsätalous Länsi-Lappi
Rakentamisvuosi:		Kunta:	698 Rovaniemi
Lukumäärä:	1		

Koordinaattiselitys:		Geometria tuotettu:	4 Gps-mittaus, korjaamaton
Koordinaatit:	X 7447382, Y 3436526, Z 199	Löydöt:	

Taustatiedot

Uusi havainto, pääteltiin sijainti Tammikumpu nimestä.

Ympäristön kuvaus

Kohde sijaitsee Liivajoen molemmin puolin moreenipohjaisten mäntykankaiden välissä. Maaperä on padon alueella joen rantaa, joka kasvaa heinää ja koivikkoa.

Kohteen kuvaus

Paikalla on uittopato, jonka toinen pää sijaitsee pisteessä x 3436502, y 7447346 ja toinen pisteessä x 3436559, y 7447426. Uittopato on tehty pystypuista, jotka ovat pyöreitä ja halkaistuja tukkeja. Alaosassa on paikoin maavalli ja paikoin aidan molemmin puolin pitkittäin kulkevat tukkipuut. Pitkittäispuut on paikoin tuettu virran suuntaan kulkevilla rakenteeseen salvatuilla tukeilla.

Padossa on ensin pystypuuseinä ylävirran puolella ja sitten poikittaisoja, jonka yli kulkee kolmion muotoiset tukkitukirakenteet, jotka ovat kannattaneet patoon kohdistuvaa painetta. Tukikolmiossa on yläpäässä pystytukki salvattu ohueksi lankuksi päästään, joka on asetettu 45 asteen kulmassa olevaan tukipuuhun, johon on tehty 30 x 10 cm aukko pystypuuta varten.

Padosta 10 metriä itään kulkee samansuuntaisesti vanha pato, joka on tehty maa ja kivivallille pystypuista ja alaosan poikkipuusta. Pato on tehty ohuemmista 10 cm halkaisijaltaan olevista puista ja se on pahemmin lahonnut kuin länsipuolen uusi pato.

Kohteen rajaus

Kohde rajautuu viivamaisesti padon kulun mukaan. Padon päätepisteet on paikannettu gps mittauksella.

Tulkinta

Vanha ja vielä vanhempi uittopato eli tammi.

Lisätietoja

Toimenpiteet

Tarkastukset

Tila: 3 Toteutettu Laji: 6 Suojeluarvojen tarkastus Tarkastusvuosi: 2012
 Tarkastuspvm: 5.9.2012 Tarkastaja: T. Karjalainen
 Kuvaus:

**Viranomais-
rekisterinro:****Kunto:** 2 Keskinertainen**Arvotus:** 8 Muu suojeluarvo**Olotila:** 2 Ei käytössä**Kohteen
suojelu:** 9 Muu suojeluarvo**Selitys:****Selitys:****Ympäristön
suojelu:**

0 Ei määritely

Selitys:

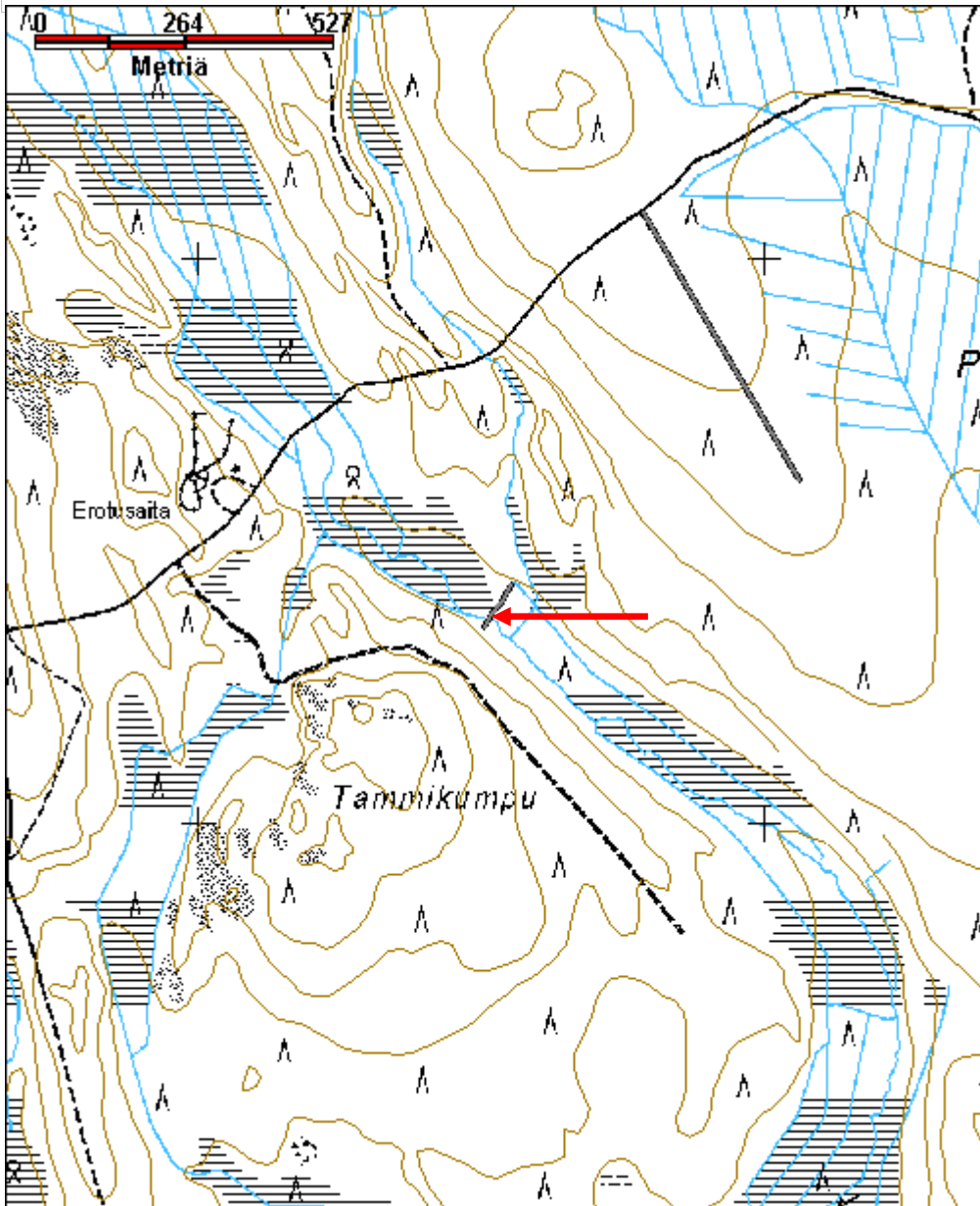
Uittopatoa ja sen tukirakenteita.



Uittopadon tukipilari.

Padon yläjuoksulla on vanhemman padon rakenteita.

Kohdetyyppi:	9 Valmistuspaikat/työpaikat	Copyright:	© <i>Metsähallitus</i> 2008 © <i>Maanmittauslaitos 1/MML/08</i>
Koordinaatit:	X 7447382, Y 3436526, Z 199	Mittakaava:	1:10000



Särkivuoma uittopato jäännös

MH-tunnus: 152863

Kohdetyyppi:	9 Valmistuspaikat/työpaikat	Haltija:	181 Metsätalous Länsi-Lappi
Ajoitus:	7116 Uusi aika	Ylläpitäjä:	181 Metsätalous Länsi-Lappi
Rakentamisvuosi:		Kunta:	698 Rovaniemi
Lukumäärä:	1		

Koordinaattiselitys:		Geometria tuotettu:	4 Gps-mittaus, korjaamaton
Koordinaatit:	X 7421026, Y 3457037, Z 189	Löydöt:	

Taustatiedot
sutigis
Ympäristön kuvaus
Yli-Säynäjärvestä laskevan oja yli on molemmin puolin tammen jäännökset.
Kohteen kuvaus
Paikalla on ojan molemmin puolin metrin leveä ja 10 metrin pituinen kiveys, jonka päällä on lahonnut pystypuiden rivistö. Ojan pohjassa näkyy myös poikkipuutukkeja. Paikalla on ollut uittopato, joka on myöhemmin avattu.
Kohteen rajaus
Kohde rajautuu viivamaisesti padon kulun mukaan, mitattu gps paikantimella.
Tulkinta
Uittopato eli tammi.
Lisätietoja

Toimenpiteet

Tarkastukset
Tila: 3 Toteutettu Laji: 6 Suojeluarvojen tarkastus Tarkastusvuosi: 2012
Tarkastuspvm: 11.9.2012 Tarkastaja: T. Karjalainen
Kuvaus:

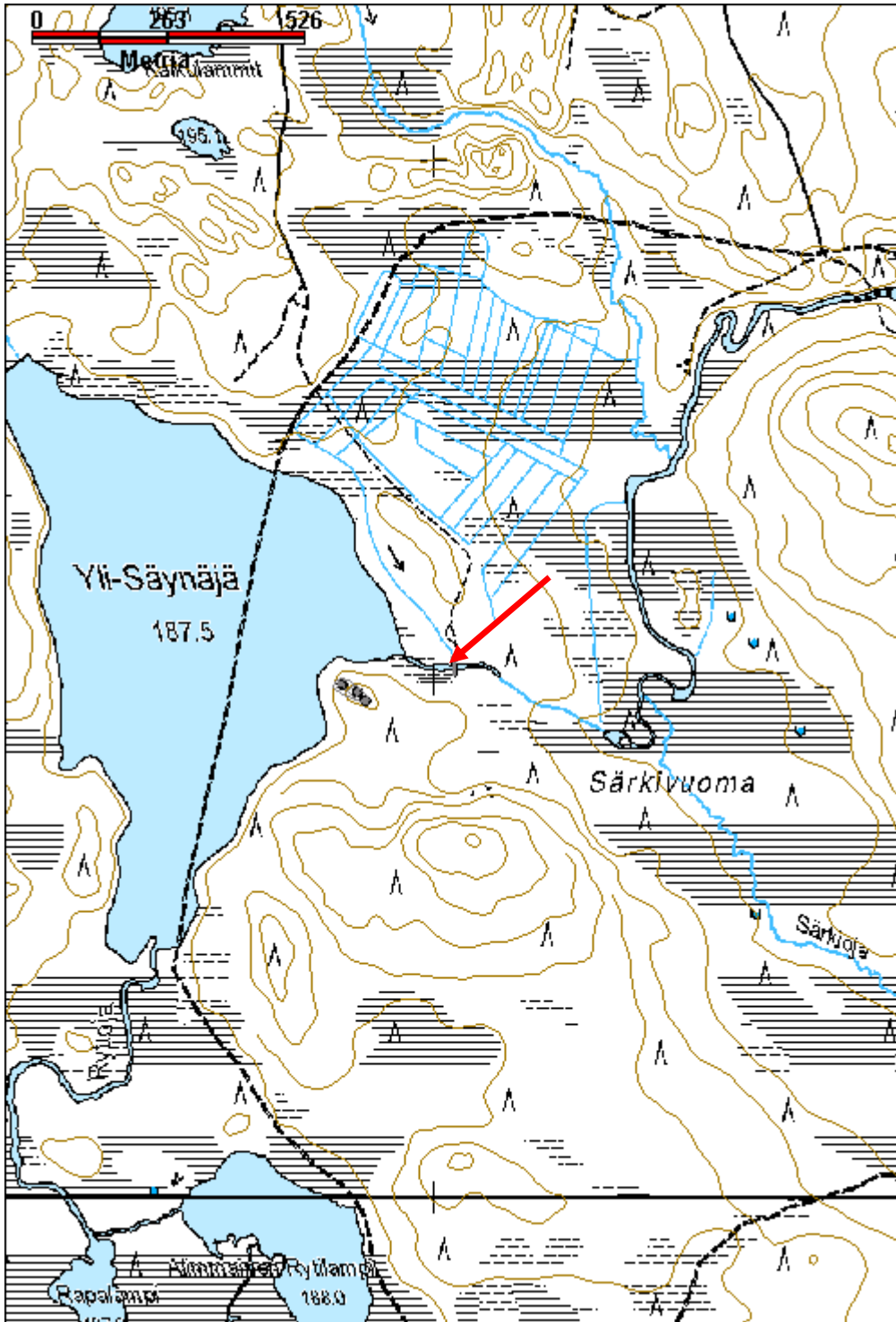
Viranomaisrekisterinro:		Kunto:	3 Huono
Arvotus:	8 Muu suojeluarvo	Olotila:	2 Ei käytössä
Selitys:		Kohteen suojelu:	9 Muu suojeluarvo
		Selitys:	

Ympäristön suojelu:	0 Ei määritelty
Selitys:	



Uittopadon kiveystä ja tukipuita on kuvassa näkyvän kuusen kohdalla.

Kohdetyyppi:	9 Valmistuspaikat/työpaikat	Copyright:	© Metsähallitus 2008 © Maanmittauslaitos 1/MML/08
Koordinaatit:	X 7421026, Y 3457037, Z 189	Mittakaava:	1:10000



Tammilamminpalo uittopato jäännös	MH-tunnus: 153130
--	--------------------------

Kohdetyyppi:	9 Valmistuspaikat/työpaikat	Haltija:	181 Metsätalous Länsi-Lappi
Ajoitus:	7116 Uusi aika	Ylläpitäjä:	181 Metsätalous Länsi-Lappi
Rakentamisvuosi:		Kunta:	698 Rovaniemi
Lukumäärä:	1		

Koordinaattiselitys:	Geometria tuotettu:
Koordinaatit:	Löydöt:

X 7396860, Y 3451271, Z 161

4 Gps-mittaus, korjaamaton

Taustatiedot

sutigis

Ympäristön kuvaus

Lampien välisen ojan rannat, jotka ovat rehevää lehtoa.

Kohteen kuvaus

Perälammesta Tammilampeen laskevan ojan suussa on 4 metriä leveä ja puolimetriä korkea kivivalli, jonka päällä kasvaa koivuja ja kuusia. Pato on molemmin puolin noin 15 m pitkä, mutta sitä on vaikea enää hahmottaa. Virran kohdalla padon kivet nostavat edelleen lammen pintaa ja muodostavat pienen solisevan kosken. Vain muutamia lahoja hirsiiä on jäljellä puurakenteista, jotka on ilmeisesti purettu.

Kohteen rajaus

Pato rajautuu viivamaisesti padon kulun mukaan, joka on mitattu gps paikantimella.

Tulkinta

Uittopato

Lisätietoja***Toimenpiteet******Tarkastukset***

Tila: 3 Toteutettu Laji: 6 Suojeluarvojen tarkastus Tarkastusvuosi: 2012
 Tarkastuspvm: 19.9.2012 Tarkastaja: T. Karjalainen
 Kuvaus:

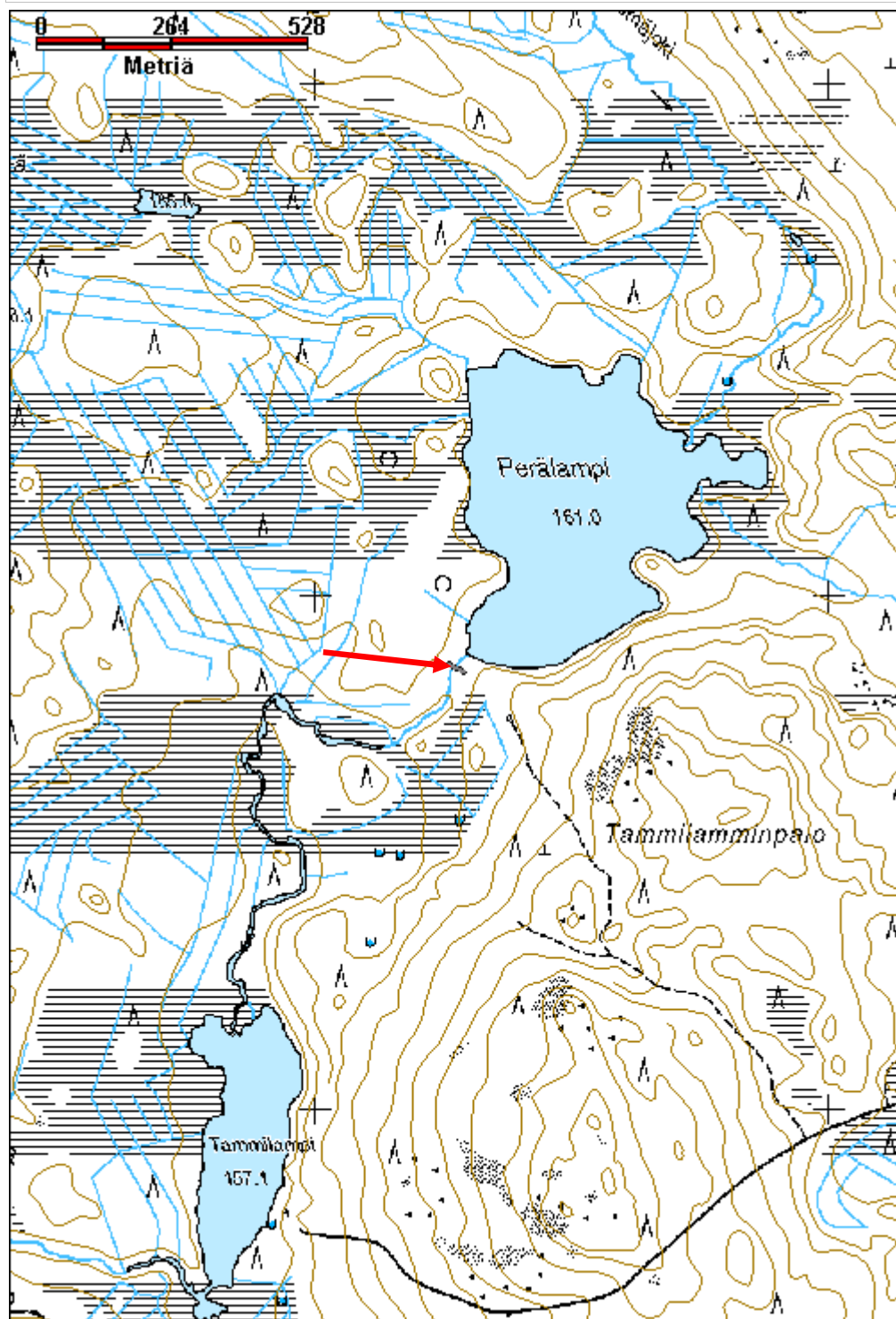
Viranomaisrekisterinro:**Kunto:** 3 Huono**Arvotus:** 8 Muu suojeluarvo**Olotila:** 2 Ei käytössä**Kohteen suojelu:** 9 Muu suojeluarvo**Selitys:****Selitys:**

Ympäristön suojelu:	0 Ei määritelty
Selitys:	



Uittopato on sijainnut kuvassa näkyvien kuusien kohdalla.

Kohdetyyppi:	9 Valmistuspaikat/työpaikat	Copyright:	© <i>Metsähallitus</i> 2008 © <i>Maanmittauslaitos 1/MML/08</i>
Koordinaatit:	X 7396860, Y 3451271, Z 161	Mittakaava:	1:10000



Katsoja uittopato jäännös

MH-tunnus: 153134

Kohdetyyppi:	9 Valmistuspaikat/työpaikat	Haltija:	181 Metsätalous Länsi-Lappi
Ajoitus:	7116 Uusi aika	Ylläpitäjä:	181 Metsätalous Länsi-Lappi
Rakentamisvuosi:		Kunta:	698 Rovaniemi
Lukumäärä:	1		

Koordinaattiselitys:		Geometria tuotettu:	4 Gps-mittaus, korjaamaton
Koordinaatit:	X 7404637, Y 3449661, Z 180	Löydöt:	

Taustatiedot

sutigis

Ympäristön kuvaus

Kaitajärven eteläpäästä etelään laskevan ojan molemminpuolinen suo, jossa kasvaa harvakseltaan mäntyjä. Suo on vetistä turvetta, jossa kasvaa aluskasvillisuutena saraheinää.

Kohteen kuvaus

Paikalla on uittopato, joka kohoaa suosta 2 metriä leveänä ja 70 cm korkeana turvevallina. Paikoin on nähtävissä pyöreistä hirsistä tehtyjä padon tukipuita padon alapuolisella reunalla. Ojan kohdalla on neulasaita, jonka puuta on veistetty yläpäästä. Padon neulasten yläpää on veistetty kaulalle. Tukirakenne on tehty siten, että padon alareunassa on suohon juntattu paalu. Paalun yläpään on veistetty ohuempi tappiosa, johon kiinnittyy 45 asteen kulmassa tuleva tukipuu, jossa on reikä päässä. Padon reunoilla on pitkittäissuunnassa kulkeva muutaman hirren vahvuinen seinärakennelma. Pato on molemmin puolin noin 50 metriä pitkä ja se ylettyy maanlaitoihin korkeuskäyrälle. Padon päällä kasvaa mäntyjä. Pato on noin 100 metriä pitkä.

Kohteen rajaus

Kohde rajautuu viivamaisesti padon kulun mukaan, joka on mitattu gps paikantimella.

Tulkinta

Uittopato

Lisätietoja**Toimenpiteet****Tarkastukset**

Tila: 3 Toteutettu Laji: 6 Suojeluarvojen tarkastus Tarkastusvuosi: 2012
Tarkastuspvm: 19.9.2012 Tarkastaja: T. Karjalainen
Kuvaus:

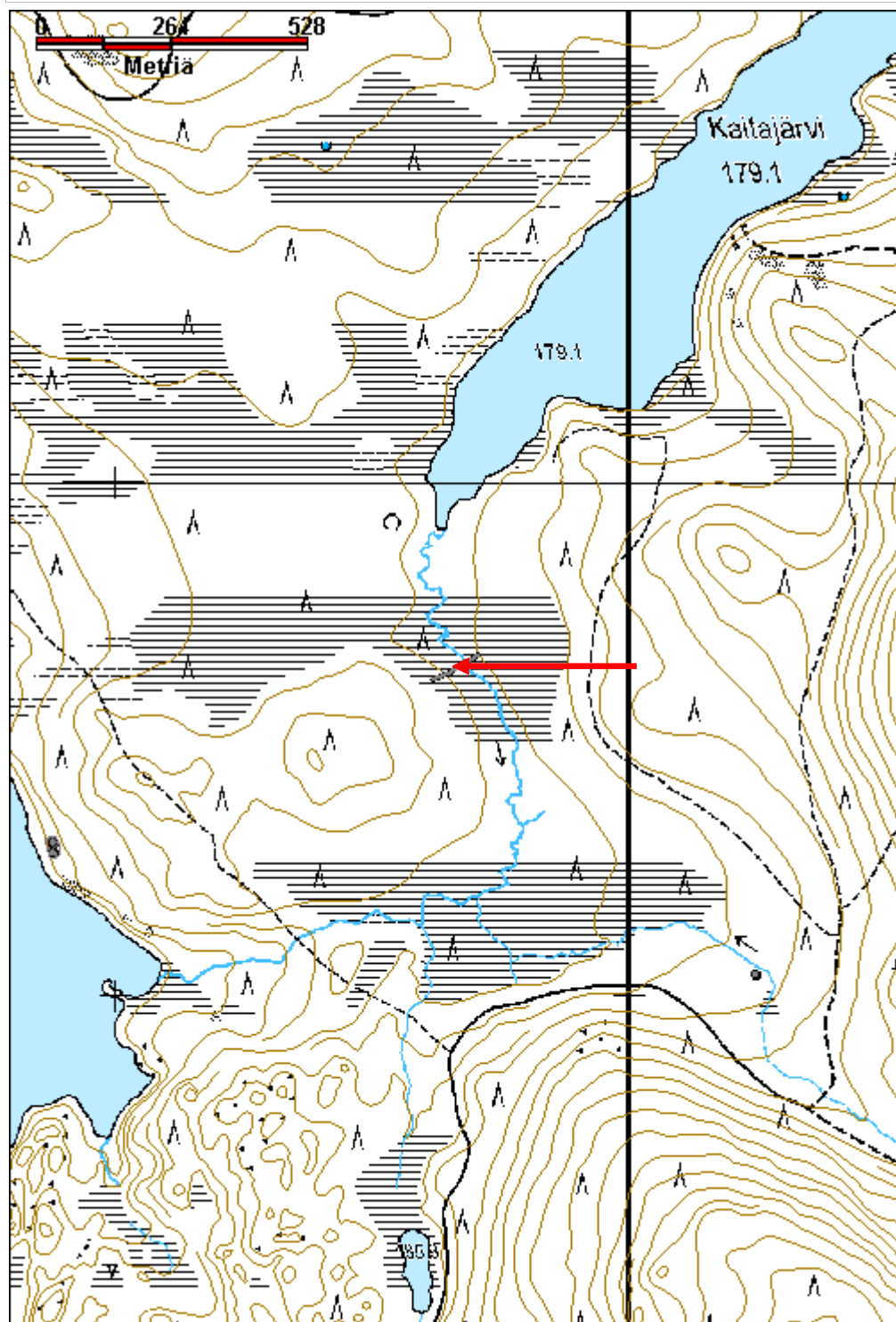
Viranomais-**Kunto:** 3 Huono

rekisterinro:		Olotila: 2 Ei käytössä
Arvotus:	8 Muu suojeluarvo	Kohteen suojelu: 9 Muu suojeluarvo
Selitys:		Selitys:
Ympäristön suojelu:	0 Ei määritelty	
Selitys:		



Uittopadon sulkupuut eli neulasat ovat edelleen ojan virtapaikassa.

Kohdetyyppi:	9 Valmistuspaikat/työpaikat	Copyright:	© <i>Metsähallitus</i> 2008 © <i>Maanmittauslaitos 1/MML/08</i>
Koordinaatit:	X 7404637, Y 3449661, Z 180	Mittakaava:	1:10000



Ala-Huhta varasto jäännös

MH-tunnus: 151034

Kohdetyyppi:	9 Valmistuspaikat/työpaikat	Haltija:	181 Metsätalous Länsi-Lappi
Ajoitus:	7116 Uusi aika	Ylläpitäjä:	181 Metsätalous Länsi-Lappi
Rakentamisvuosi:		Kunta:	698 Rovaniemi
Lukumäärä:	2		

Koordinaattiselitys:		Geometria tuotettu:	4 Gps-mittaus, korjaamaton
Koordinaatit:	X 7422783, Y 3430275, Z 127	Löydöt:	

Taustatiedot
Sutigis
Ympäristön kuvaus
Kohde sijaitsee maantien varressa mäen alarinteessä mäntyä kasvaneen hakkuuaukean alareunassa.
Kohteen kuvaus
Kohteen kuvaus: Kohteessa on kaksi lautarakenteista varastoa, jotka ovat luhistuneet maahan. Katto on ollut päleistä. Maantien puolimaisessa varastossa on puimakone ja reen jäännökset. Varastot ovat ilmeisesti kuuluneet tien toisella puolen sijaitsevaan Jussi Tuiskun maatalaan.
Varasto 1 sijaitsee pisteessä x 3430286, y 7422785. Rakennuksen pitkä sivu kulkee kaakosta luoteeseen ja sen pituus on 4,5 metriä ja lyhyt sivu on 3,5 metriä. Katossa on laudat, joiden päällä on päreet.
Rakennus 2 sijaitsee pisteessä x 3430261 y 7422778. Rakennus on pieni navetta, jonka lyhyt sivu kulkee kaakosta luoteeseen. Koko on 4 x 3,5 metriä. Sontaluukku on koillispäädystä. Sisällä on neljä partta pohjoisseinällä. Seinät on laudoista ja raot on peitetty pinnoilla. Katto on romahtanut ja se on ollut laudoista ja päleistä. Seinät ja katto on naulattu kiinni. Kehikko on pyöröhirsistä ja ovi on eteläseinän keskellä. Varasto on romahtanut ja navetan katto on romahtanut.
Kohteen rajaus
Kohde rajautuu aluemaisesti havaittujen rakenteiden ylle.
Tulkinta
Varaston ja navetan jäännökset.
Lisätietoja

Toimenpiteet

Tarkastukset
Tila: 3 Toteutettu Laji: 6 Suojeluarvojen tarkastus Tarkastusvuosi: 2012

Tarkastuspvm: 29.5.2012 Tarkastaja: T. Karjalainen
 Kuvaus:

**Viranomais-
rekisterinro:**

Kunto: 2 Kesinkertainen

Arvotus: 8 Muu suojeluarvo

Olotila: 2 Ei käytössä

**Kohteen
suojaus:** 9 Muu suojeluarvo

Selitys:

Selitys:

**Ympäristön
suojaus:**

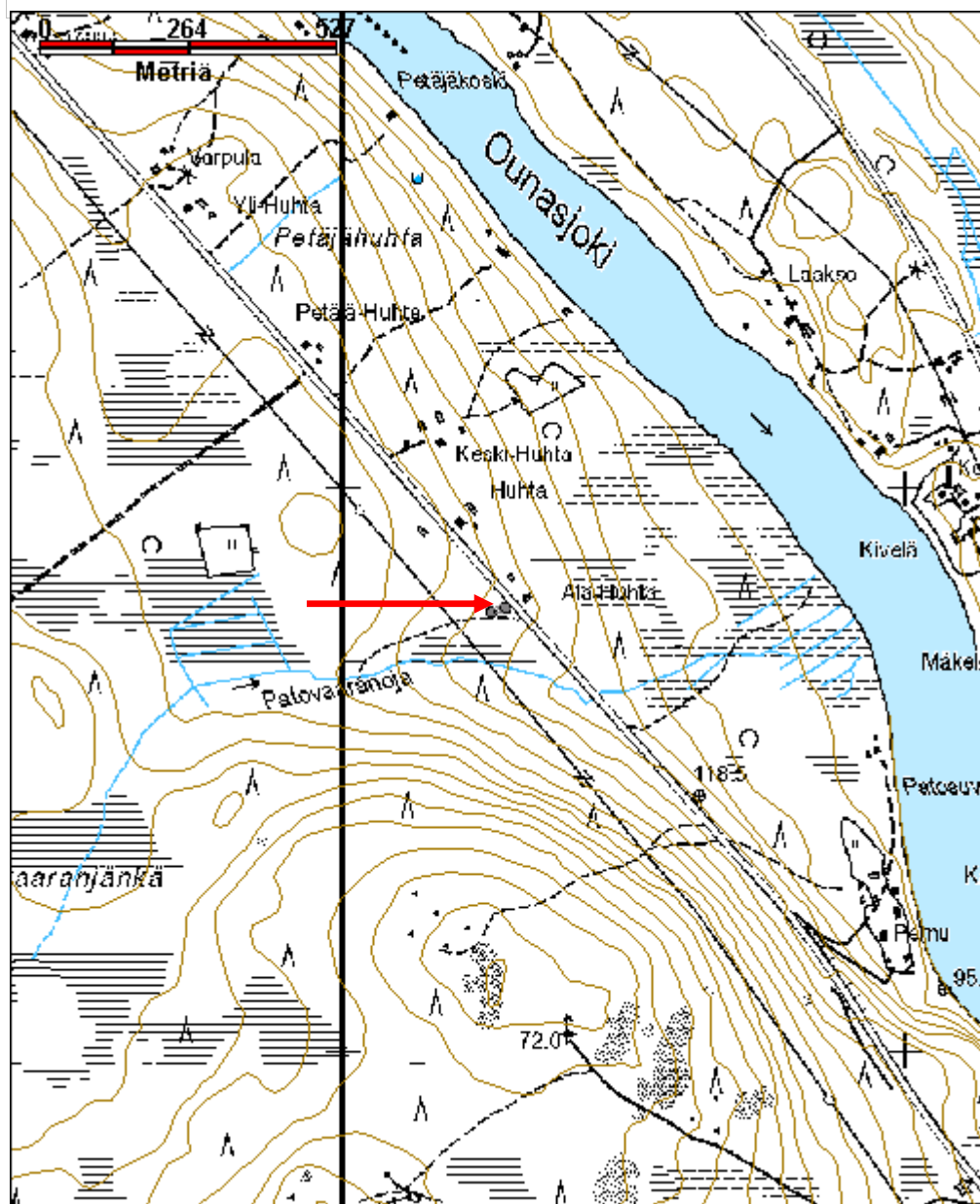
0 Ei määritelty

Selitys:



Navetta ja varasto, jonka sisällä on Kiri -merkkinen puimakone.

Kohdetyyppi:	9 Valmistuspaikat/työpaikat	Copyright:	© <i>Metsähallitus</i> 2008 © <i>Maanmittauslaitos 1/MML/08</i>
Koordinaatit:	X 7422783, Y 3430275, Z 127	Mittakaava:	1:10000



Kunetinhierikko vesipasa

MH-tunnus: 152461

Kohdetyyppi:	9 Valmistuspaikat/työpaikat	Haltija:	181 Metsätalous Länsi-Lappi
Ajoitus:	7116 Uusi aika	Ylläpitäjä:	181 Metsätalous Länsi-Lappi
Rakentamisvuosi:		Kunta:	698 Rovaniemi
Lukumäärä:	1		

Koordinaattiselitys:		Geometria tuotettu:	4 Gps-mittaus, korjaamaton
Koordinaatit:	X 7436971, Y 3445622, Z 166	Löydöt:	

Taustatiedot
sutigis
Ympäristön kuvaus
Kohteen maasto on mäntyä ja kuusta kasvava korpi.
Kohteen kuvaus
Paikalla on hevosvetoinen vesipasa ja vetoaisa. Rakennelma on 1 x 2 x 1 metrin kokoinen laatikko, jonka päällä, keskellä on 50 x 70 cm aukko. Rakennelma on laudasta naulattu laatikko, jonka tukirakenne on tehty lankuista. Pasan ulkoseinät on pietty. Laatikon sisällä on roskia ja vieressä kasvaa kuusia.
Kohteen rajaus
Kohde rajautuu pistemäisesti pasan keskeltä mitattuun gps pisteeseen.
Tulkinta
Hevosvetoinen vesipasa eli säiliö, jolla on kuljetettu vettä jäädytettävälle talviteille.
Lisätietoja

Toimenpiteet

Tarkastukset
Tila: 3 Toteutettu Laji: 6 Suojeluarvojen tarkastus Tarkastusvuosi: 2012
Tarkastuspvm: 15.8.2012 Tarkastaja: T. Karjalainen
Kuvaus:

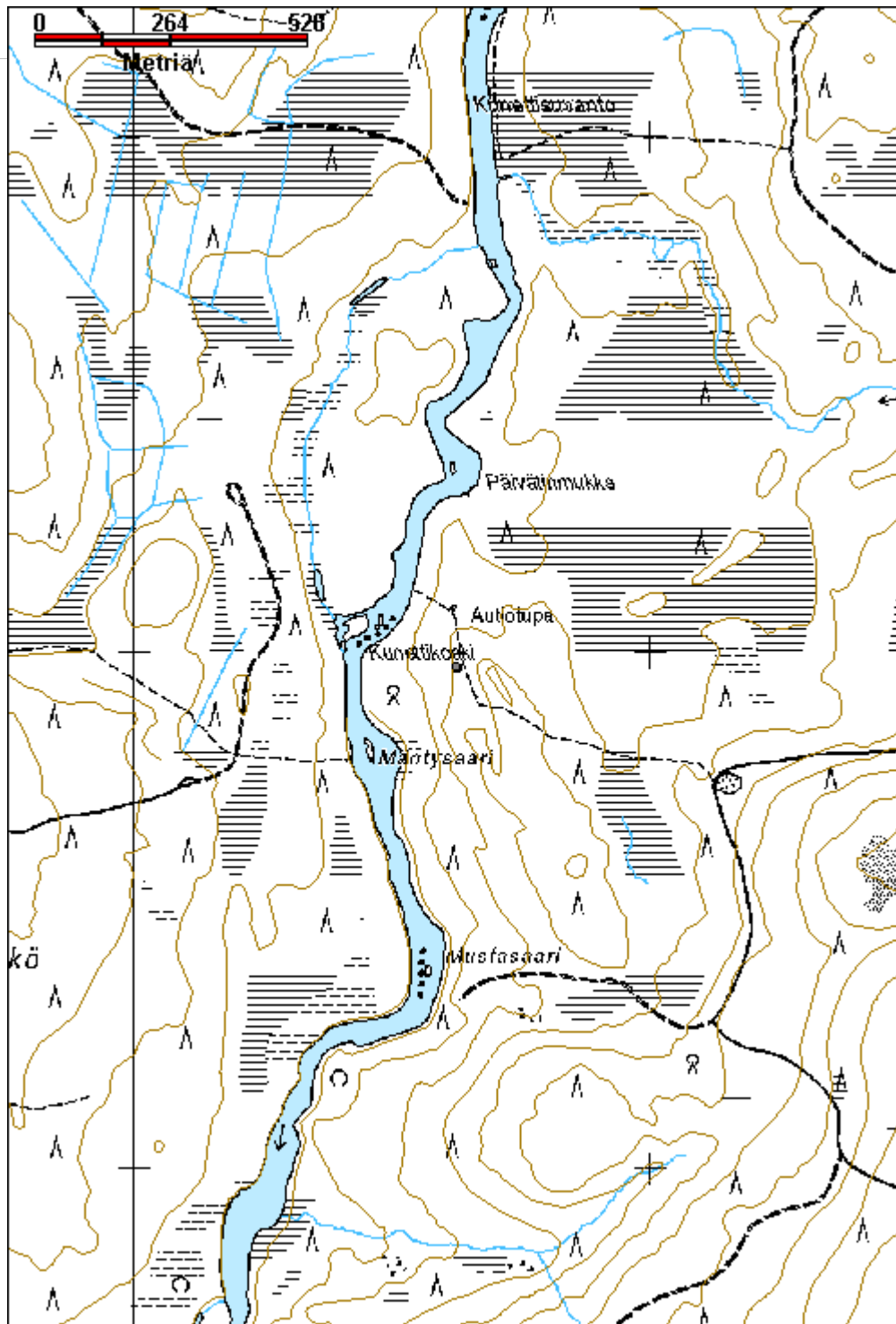
Viranomaisrekisterinro:		Kunto:	1 Hyvä
Arvotus:	8 Muu suojeluarvo	Olotila:	2 Ei käytössä
Selitys:		Kohteen suojelu:	9 Muu suojeluarvo
		Selitys:	

Ympäristön suojelu:	0 Ei määritelty
Selitys:	



Vesipasa on suorakaiteen muotoinen puulaatikko, jonka päällä on täyttöaukko.

Kohdetyyppi:	9 Valmistuspaikat/työpaikat	Copyright:	© <i>Metsähallitus 2008</i> © <i>Maanmittauslaitos 1/MML/08</i>
Koordinaatit:	X 7436971, Y 3445622, Z 166	Mittakaava:	1:10000



Arkkulammin kangas vesipasa

MH-tunnus: 153123

Kohdetyyppi:	9 Valmistuspaikat/työpaikat	Haltija:	181 Metsätalous Länsi-Lappi
Ajoitus:	7116 Uusi aika	Ylläpitäjä:	181 Metsätalous Länsi-Lappi
Rakentamivuosi:		Kunta:	698 Rovaniemi
Lukumäärä:	6		

Koordinaattiselitys:		Geometria tuotettu:	4 Gps-mittaus, korjaamaton
Koordinaatit:	X 7431523, Y 3440440, Z 142	Löydöt:	

Taustatiedot

Mauri Pokan ilmoitus

Ympäristön kuvaus

Kohde sijaitsee 25 metrin etäisyydellä Meltausjoesta, joen pohjoispuolella. Alueella on sekametsää kasvava kangas.

Kohteen kuvaus

Kohteessa on taltioituna vanhoja esineitä. Paikalla on kolme vesipasaa, kaksi hevosvetoista lumiauraa ja sahan teloja. Vesipasoista kaksi on arkkumallisia ja yksi lieriö. Lieriömäisen pasan alla on jalakset. Tukkisavotan esineet on tehty suurimmaksi osaksi puusta. Lähinnä vetoaisoissa ja jalaksissa on rautaosia. Esineet liittyvät savotoille tehdyn talvitien jäädyttämiseen, kunnossapitoon ja auraukseen. Luultavasti esineiden löytöpaikan kohdalla on ollut savotalle johtanut talvitie Sonnikosken yläpuolella olevassa suvantopaikassa.

Kohteen rajaus

Kohde rajautuu pistemäisesti esineiden löytöpaikalle.

Tulkinta

Paikalle on koottu tukkisavotan irtaimistoa, jotka ovat puusta tehtyjä, hevosvetoisia savottaan kuuluneita työkaluja.

Lisätietoja**Toimenpiteet****Tarkastukset**

Tila: 3 Toteutettu Laji: 6 Suojeluarvojen tarkastus Tarkastusvuosi: 2012
Tarkastuspvm: 14.2.2012 Tarkastaja: T. Karjalainen
Kuvaus:

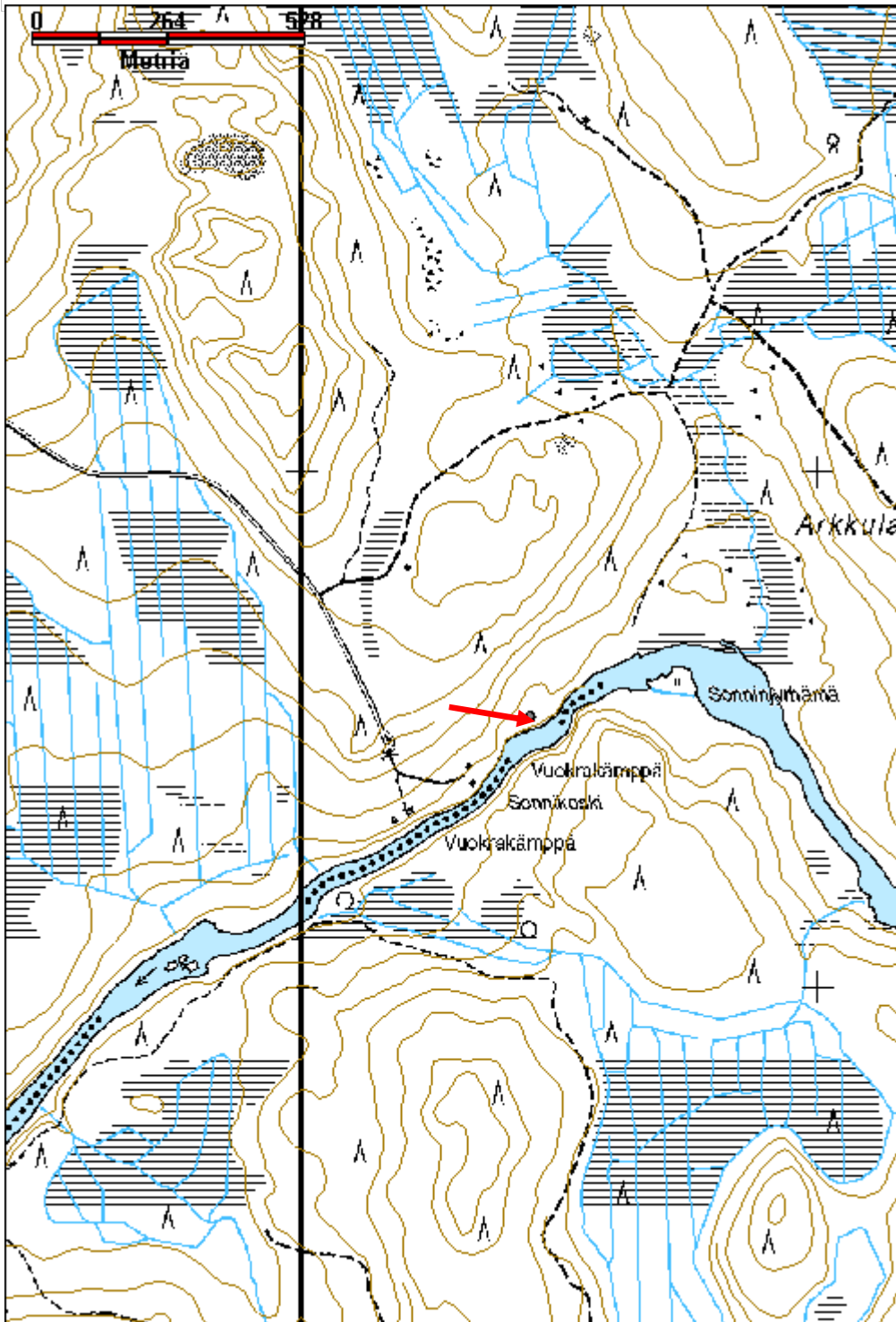
Viranomaisrekisterinro:**Kunto:** 2 Keskinertainen

Arvotus:	8 Muu suojeluarvo	Olotila:	2 Ei käytössä
Selitys:		Kohteen suojelu:	9 Muu suojeluarvo
Ympäristön suojelu:	0 Ei määritelty	Selitys:	
Selitys:			



Kohteessa on vesipasoja, lumiauroja ja sahan teloja.

Kohdetyyppi:	9 Valmistuspaikat/työpaikat	Copyright:	© Metsähallitus 2008 © Maanmittauslaitos 1/MML/08
Koordinaatit:	X 7431523, Y 3440440, Z 142	Mittakaava:	1:10000



Rintinvaara korsu

MH-tunnus: 151010

Kohdetyyppi:	5 Puolustusvarustukset	Haltija:	181 Metsätalous Länsi-Lappi
Ajoitus:	7116 Uusi aika	Ylläpitäjä:	181 Metsätalous Länsi-Lappi
Rakentamisvuosi:		Kunta:	698 Rovaniemi
Lukumäärä:	2		

Koordinaattiselitys:		Geometria tuotettu:	4 Gps-mittaus, korjaamaton
Koordinaatit:	X 7360900, Y 3508950, Z 233	Löydöt:	

Taustatiedot

Tapani Hännisen ilmoitus.

Ympäristön kuvaus

Kohde sijaitsee mäntykankaalla metsätien silmukan sisällä.

Kohteen kuvaus

Pisteessä x 3508947, y 7360905 on 2 x 4,6 metrin kokoinen suorakaiteen muotoinen kuoppa, joka on 70 cm syvä. Pitkät sivut kulkevat etelästä pohjoiseen. Kuopan seinissä on pyöröhirsistä maahan tehty kehikko, joka on upotettu maahan. Kuopan keskellä on poikittainen oja. Nykyisen tien teossa on kuoppaan pudonnut maata.

Kuopasta 12 metriä itään on 2 x 1 metrin kokoinen matala neliön muotoinen kuoppa, jossa on eläinten luita. Kuopan päältä kulkee vanha kaatunut puu. Tämä kuoppa sijaitsee pisteessä x 3508954, y 7360896. Kuoppa sijaitsee tiesilmukan keskellä ja korsu länsireunalla, metrin etäisyydellä tiestä. Korsun sisällä kasvaa kolme 2 metrin pituista kuusentainta. Aluskasvillisuutena on puolukkaa ja sammalta.

Kohteen rajaus

Kohde rajautuu aluemaisesti havaittujen rakenteiden ylle. Alakohteet on mitattu gps paikantimella.

Tulkinta

Sodanaikaisia rakennelmia, mahdollisesti korsuja. Alueella on muitakin sodanaikaisia jäännöksiä Kaalikankaalla. Aivan varmaa tietoa rakennelmien alkuperästä ei ole.

Lisätietoja**Toimenpiteet****Tarkastukset**

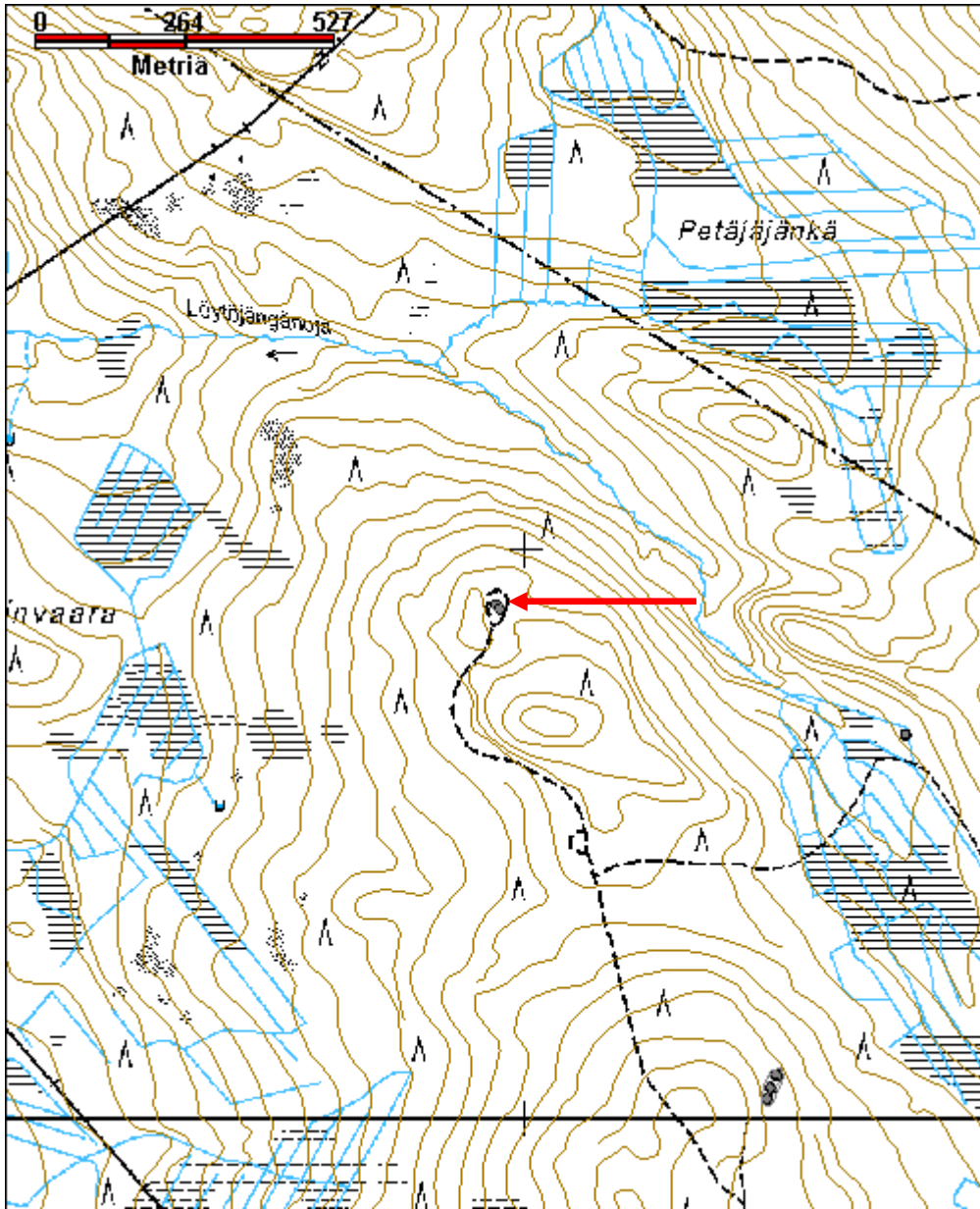
Tila: 3 Toteutettu Laji: 6 Suojeluarvojen tarkastus Tarkastusvuosi: 2012
Tarkastuspvm: 28.5.2012 Tarkastaja: T. Karjalainen
Kuvaus:

Viranomais- rekisterinro:		Kunto:	3 Huono
Arvotus:	8 Muu suojeluarvo	Olotila:	2 Ei käytössä
Selitys:		Kohteen suojaus:	9 Muu suojeluarvo
Selitys:		Selitys:	
Ympäristön suojaus:	0 Ei määritelty		
Selitys:			



Kohteessa on suorakaiteen muotoinen maakuoppa, jonka seinissä on puurakenteet.

Kohdetyyppi:	5 Puolustusvarustukset	Copyright:	© Metsähallitus 2008 © Maanmittauslaitos 1/MML/08
Koordinaatit:	X 7360900, Y 3508950, Z 233	Mittakaava:	1:10000



Surolampi korsu jäännös	MH-tunnus: 152536
--------------------------------	--------------------------

Kohdetyyppi:	1 Asuinpaikat	Haltija:	181 Metsätalous Länsi-Lappi
Ajoitus:	7116 Uusi aika	Ylläpitäjä:	181 Metsätalous Länsi-Lappi
Rakentamisvuosi:		Kunta:	698 Rovaniemi
Lukumäärä:	1		

Koordinaattiselitys:	Geometria tuotettu: 4 Gps-mittaus, korjaamaton
Koordinaatit: X 7436733, Y 3443990, Z 162	Löydöt:

Taustatiedot

sutigis

Ympäristön kuvaus

Kohde sijaitsee Surolammen rannasta 30 metriä länteen mäntykankaan hiekkarinteessä.

Kohteen kuvaus

Paikalla on maahan kaivettu suorakaiteen muotoinen rakennuksen pohja, jonka koko on 2 x 4 metriä. Pitkät sivut kulkevat idästä länteen ja ympärillä on 2 metrin korkuinen ja 1 metrin levyinen hiekkavalli. Sisällä, nurkissa ja oven suussa on pystyssä hiiltyneitä puurakenteita, jotka ovat pyöröpuita ja niissä on nauvoja. Koillisnurkassa oven pohjoispuolella on 1 x 1,5 x 1,2 metrin kokoinen luonnonkiviuuni, joka on tehty hiekkarinteen sisään. Uunista on tullut ulos kaminan torvi. Uuni on oveen suusta vuorattu peltilevyllä.

Kohteen rajaus

Kohde rajautuu pistemäisesti rakennelman keskeltä mitattuun gps pisteeseen.

Tulkinta

Maahan puoliiksi kaivettu piilopirtti, sauna tai korsu. Rakennelma ei ole kellari, koska sen nurkassa on tulisija.

Lisätietoja**Toimenpiteet****Tarkastukset**

Tila: 3 Toteutettu Laji: 6 Suojeluarvojen tarkastus Tarkastusvuosi: 2012
 Tarkastuspvm: 17.8.2012 Tarkastaja: T. Karjalainen
 Kuvaus:

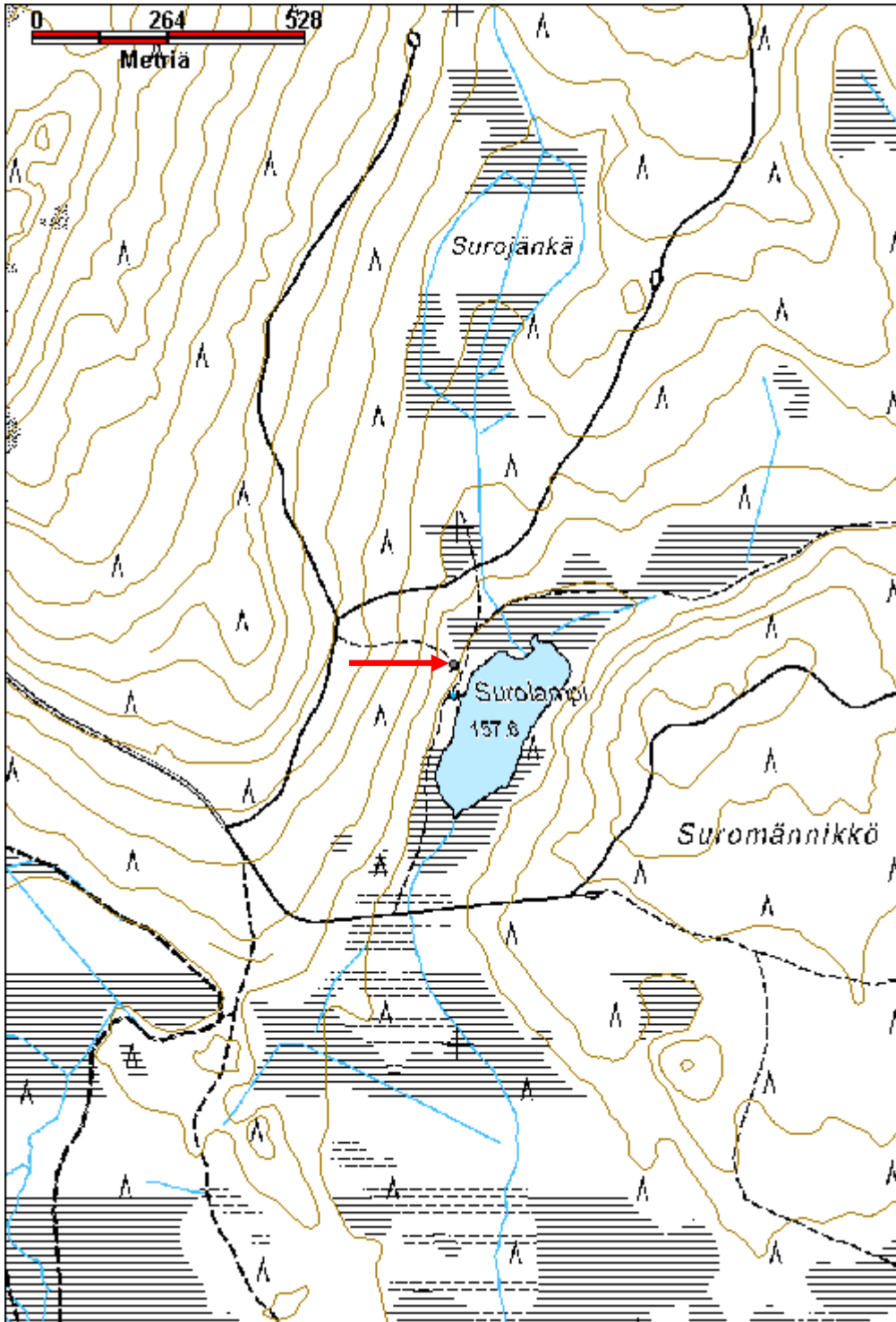
Viranomaisrekisterinro:	Kunto: 2 Keskinertainen
	Olotila: 2 Ei käytössä

Arvotus:	8 Muu suojeluarvo	Kohteen suojelu:	9 Muu suojeluarvo
Selitys:		Selitys:	
Ympäristön suojelu:	0 Ei määritelty		
Selitys:			



Rakennelma on piilopirtti, sauna tai korsu.

Kohdetyyppi:	1 Asuinpaikat	Copyright:	© <i>Metsähallitus</i> 2008 © <i>Maanmittauslaitos 1/MML/08</i>
Koordinaatit:	X 7436733, Y 3443990, Z 162	Mittakaava:	1:10000



Hevoskankaat kämppä jäännös

MH-tunnus: 152901

Kohdetyyppi:	1 Asuinpaikat	Haltija:	181 Metsätalous Länsi-Lappi
Ajoitus:	7116 Uusi aika	Ylläpitäjä:	181 Metsätalous Länsi-Lappi
Rakentamisvuosi:		Kunta:	698 Rovaniemi
Lukumäärä:	4		

Koordinaattiselitys:		Geometria tuotettu:	4 Gps-mittaus, korjaamaton
Koordinaatit:	X 7421281, Y 3472164, Z 201	Löydöt:	

Taustatiedot

Seppo Lohelan ilmoitus

Ympäristön kuvaus

Hiekkamäntykangas, jossa kohde sijaitsee 20 metriä tiestä alarinteeseen ja 30 metriä ylärinteeseen.

Kohteen kuvaus

Rakennelma 1 pisteessä x 3472128, y 7421296. Paikalla on 4 x 6 metrin kokoinen maakorsu, jonka pitkä sivu kulkee pohjoisesta etelään. Pohjoispäässä on ovi ja pohjoisseinän puurakenne on säilynyt. Seinä on salvatuista hirsistä. Puurakenteiden ympärillä on metrin leveä ja metrin korkea maavalli. Rakennuksen pohja on 1,5 metrin syvyydessä. Koko rakennelman päällä kasvaa mäntyjä.

Rakennelma 2 pisteessä x 3472201, 7421290. Paikalla on 6 x 6 metrin kokoisen rakennuksen jäännös, jonka seinät kulkevat väli-ilmansuuntiin. Kaakkoisseinän ulkopuolella on kolme kivikasaa, jotka eivät ole uunia, niiden koko on 2 x 1 x 0,5 metriä kukin. Rakennuksen sijalla on lahonneita hirsistä, nurkkasalvoksia ei ole näkyvissä. Myös naulattuja sahalautoja on paikalla. Kivikasojen vieressä on myös tuliasemakuoppa, jonka rintamasuunta on kaakkoon.

Rakennelma 3 sijaitsee pisteessä x 3472150, y 7421279. Paikalla on 6 x 6 metrin kokoinen rakennuksen pohja, joka on samansuuntainen kuin rakennus 1. Keskellä on kellarikuoppa ja lattian sijalla on lahonneita hirsistä. Länsipuolella 2 metrin päässä on metrin syvä kuoppa, jonka halkaisija on 1,5 metriä.

Rakennelma 4 sijaitsee pisteessä x 3472176, y 7421267. Rakennelma koko on 16 x 6 metriä. Pitkä sivu kulkee pohjoiskoillisesta etelälounaaseen. Ilmeisesti rakennelma on ollut talli. Rakennelma erottuu enää heikosti heinäalueena varvikossa, jonka päällä kasvaa nuoria kuusia.

Kohteen rajaus

Kohde rajautuu aluemaisesti rakennusten jäännöksistä mitattujen gps pisteiden ylle.

Tulkinta

Paikalla on ilmeisesti sodan aikaisia tai sitä myöhempiä rakennuksien jäännöksiä.

Lisätietoja

Toimenpiteet**Tarkastukset**

Tila: 3 Toteutettu Laji: 6 Suojeluarvojen tarkastus Tarkastusvuosi: 2012
 Tarkastuspvm: 13.9.2012 Tarkastaja: T. Karjalainen
 Kuvaus:

**Viranomais-
rekisterinro:**

Kunto: 3 Huono

Arvotus: 8 Muu suojeluarvo

Olotila: 2 Ei käytössä

**Kohteen
suojelu:** 9 Muu suojeluarvo

Selitys:

Selitys:

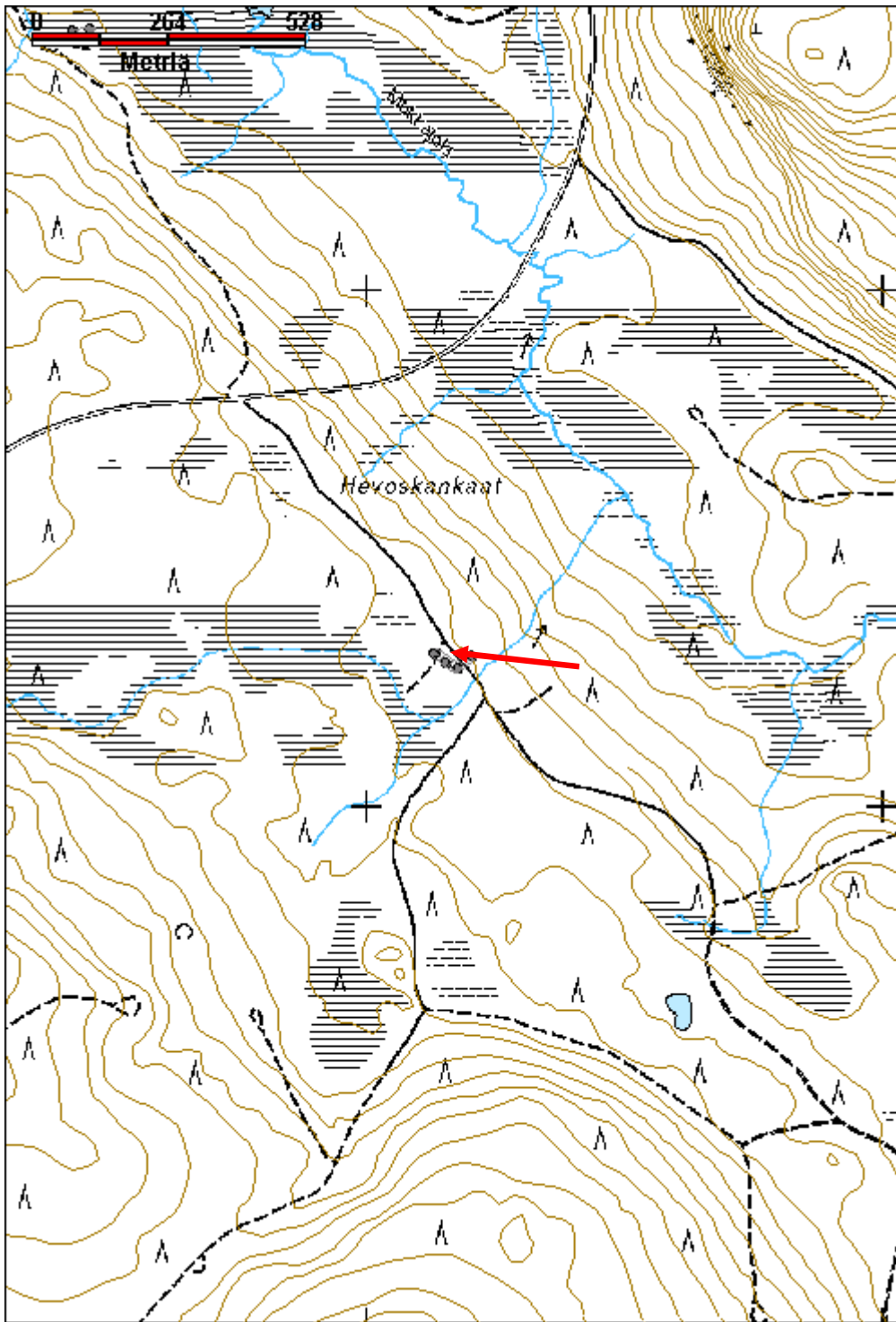
**Ympäristön
suojelu:**

0 Ei määritelty **36697 Rovajärven ampuma-alue; M-1,M-2,MY, W,**



Kohteen maakellari.

Kohdetyyppi:	1 Asuinpaikat	Copyright:	© <i>Metsähallitus</i> 2008 © <i>Maanmittauslaitos 1/MML/08</i>
Koordinaatit:	X 7421281, Y 3472164, Z 201	Mittakaava:	1:10000



Autiovaara taisteluasema	MH-tunnus: 150953
---------------------------------	--------------------------

Kohdetyyppi:	5 Puolustusvarustukset	Haltija:	181 Metsätalous Länsi-Lappi
Ajoitus:	7119 Toinen maailmansota	Ylläpitäjä:	181 Metsätalous Länsi-Lappi
Rakentamisvuosi:		Kunta:	698 Rovaniemi
Lukumäärä:	6		

Koordinaattiselitys:	Geometria tuotettu:
Koordinaatit:	4 Gps-mittaus, korjaamaton
X 7358029, Y 3508731, Z 238	Löydöt:

Taustatiedot

Tapani Hännisen ilmoitus

Ympäristön kuvaus

Kohde sijaitsee Autiovaaran itään laskevassa kivisessä rinteessä, jossa kasvaa mäntymetsä. Kohteessa on kuusi tuliasemaa, joiden ampumasuunta on itään.

Kohteen kuvaus

Tuliasema 1 on pohjoisin ja sijaitsee pisteessä x 3508679 y 7358051. Aseman koko on 1,5 x 1 metriä. Aseman tulitussuunta itään on kivetty 30 cm halkaisijaltaan olevilla kivillä. Asema on soikea siten, että pisin suunta on pohjoisesta etelään.

Tuliasema 2 pisteessä x 3508711 y 7358043. Poteron keskellä on metrin syvyinen kuoppa jonka itä-, pohjois- ja eteläseinät on kivetty valliksi. Pohjoisvallin päällä on lahonnut 1,5 metrin mittainen honka. Potero on pohjois-etelä - suunnassa 2,7 metriä pitkä ja itä-länsi - suunnassa 1,7 metriä leveä.

Tuliasema 3. Pisteessä x 3508734, y 7358084. Asemassa on 5,5, metrin pituinen pohjois - etelä - suuntainen juoksuhauda, josta on itään päin pistävät kaksi tuliasemaa. Juoksuhauda on 70 cm levyistä, metrin syvyistä kaivantoa, joka on kaivettu suuren kiven taakse. Rintamasuunta on itään.

Tuliasema 4. Pisteessä x 3508733, y 7358017. Rakennelman koko on 9 x 5 metriä. Pitkä potero kulkee pohjoisesta etelään ja siitä on kolme tuliasemaa itään ja kulkuramppi länteen Potero on metrin syvä kaivanto, jonka seinät on kivetty ja idän, pohjoisen ja etelän puolilla on puolen metrin korkuinen kivivalli.

Tuliasema 5. Pisteessä x 3508737, y 7357998. Potero on 2 x 1 metrin kokoinen pohjoisen ja etelään soikea kuoppa, jossa on maa ja kivivalli idän puolella. Kuoppa on noin 1 metriä syvä.

Tuliasema 6. P pisteessä x 3508745, y 7357974. Rakennelma on itä - länsi - suuntainen metrin pitkä ja 70 cm leveä ja 50 cm syvä kaivanto, jonka itäreunalla on lahonnut puu ja pohjoisreunalla pieni kivivalli.

Kohteen rajaus

Kohde rajautuu aluemaisesti tuliasemien ylle gps paikannuksella määritellylle alueelle.

Tulkinta

Taisteluasemat

Lisätietoja**Toimenpiteet****Tarkastukset**

Tila: 3 Toteutettu Laji: 6 Suojeluarvojen tarkastus Tarkastusvuosi: 2012
 Tarkastuspvm: 28.5.2012 Tarkastaja: T. Karjalainen
 Kuvaus:

**Viranomais-
rekisterinro:****Kunto:** 1 Hyvä**Arvotus:**

8 Muu suojeluarvo

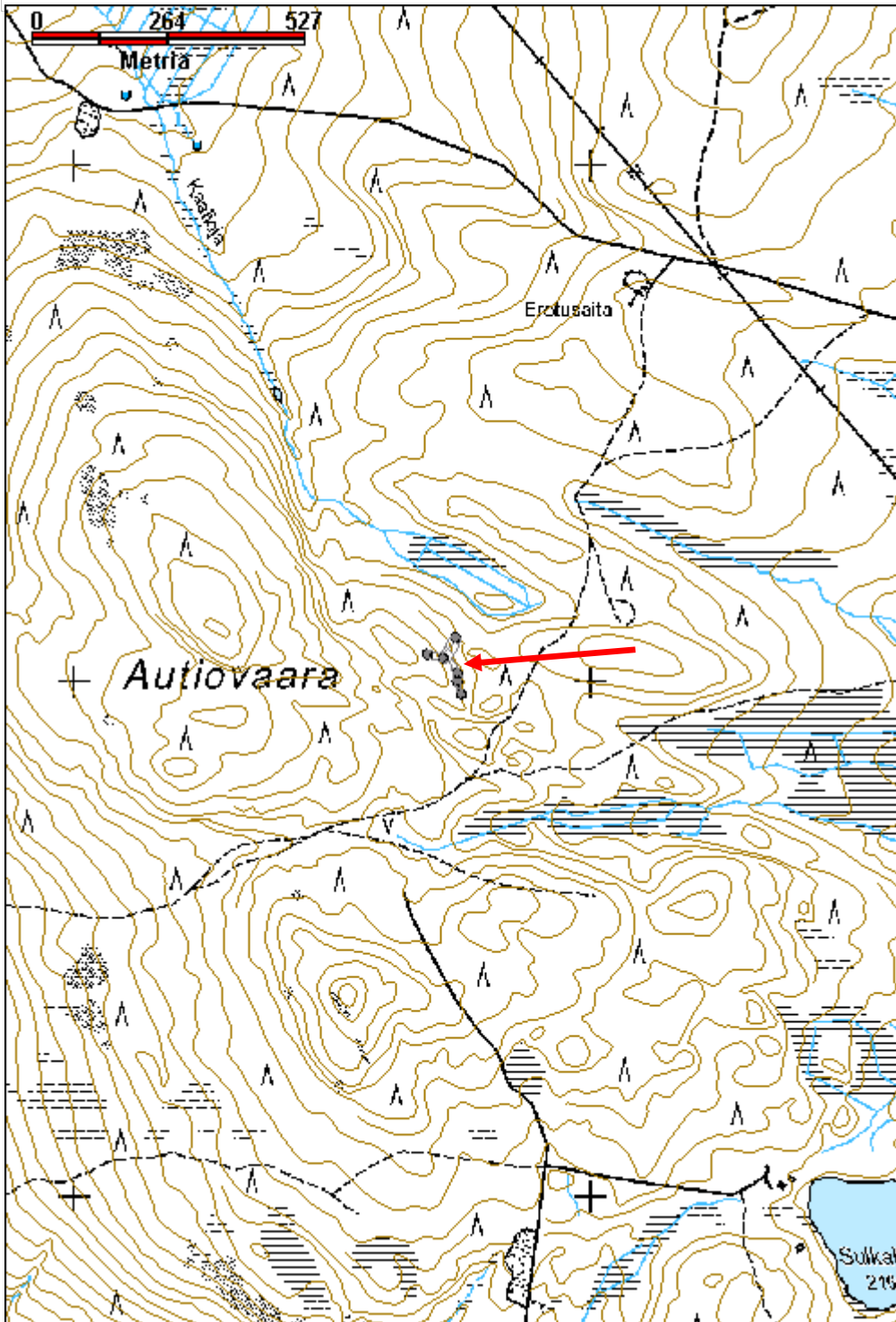
Olotila: 2 Ei käytössä**Kohteen
suojelu:** 9 Muu suojeluarvo**Selitys:****Selitys:****Ympäristön
suojelu:**

0 Ei määritelty

Selitys:

Taisteluasemat on kaivettu kiviseen maaperään.

Kohdetyyppi:	5 Puolustusvarustukset	Copyright:	© <i>Metsähallitus</i> 2008 © <i>Maanmittauslaitos 1/MML/08</i>
Koordinaatit:	X 7358029, Y 3508731, Z 238	Mittakaava:	1:10000



Kaalikangas 2 taisteluasemat	MH-tunnus: 150970
-------------------------------------	--------------------------

Kohdetyyppi:	5 Puolustusvarustukset	Haltija:	181 Metsätalous Länsi-Lappi
Ajoitus:	7116 Uusi aika	Ylläpitäjä:	181 Metsätalous Länsi-Lappi
Rakentamisvuosi:		Kunta:	698 Rovaniemi
Lukumäärä:			

Koordinaattiselitys:	Geometria tuotettu:
Koordinaatit: X 7360055, Y 3509435, Z 247	4 Gps-mittaus, korjaamaton
	Löydöt:

Taustatiedot

Tapani Hännisen ilmoitus.

Ympäristön kuvaus

: Kohde sijaitsee Kaalikankaan itärinteellä. Mäntyrinteessä, jossa maaperä on hiekkaa.

Kohteen kuvaus

Paikalla on potero, jonka pituus pohjoisesta etelään on 11 metriä ja leveys 4 metriä. Potero mutkittelee kuin juoksuhaata ja siinä on 6 mutkaa. Kaivanto on metrin syvyinen ja sen maat on kasattu valleiksi molemmin puolin kaivantoa. Kaivannon reunoilla kasvaa järeät männyt.

Poterosta 17 metriä etelään on 2 x 1 metrin kokoinen epämääräinen metrin syvä kuoppa. Kuoppa sijaitsee pisteessä x 3509432, y 7360052.

Pisteessä x 3509426, y 7360032 on kolmas kuoppa, joka on V -kirjaimen muotoinen ja sen länsireunalla on metrin levyinen valli. Kuoppa on metrin syvä ja 2 metriä pitkä pohjoisesta etelään. Kuopan leveys on noin metri.

Kohteen rajaus

Kohde rajautuu aluemaisesti rakenteiden päälle.

Tulkinta**Lisätietoja****Toimenpiteet****Tarkastukset**

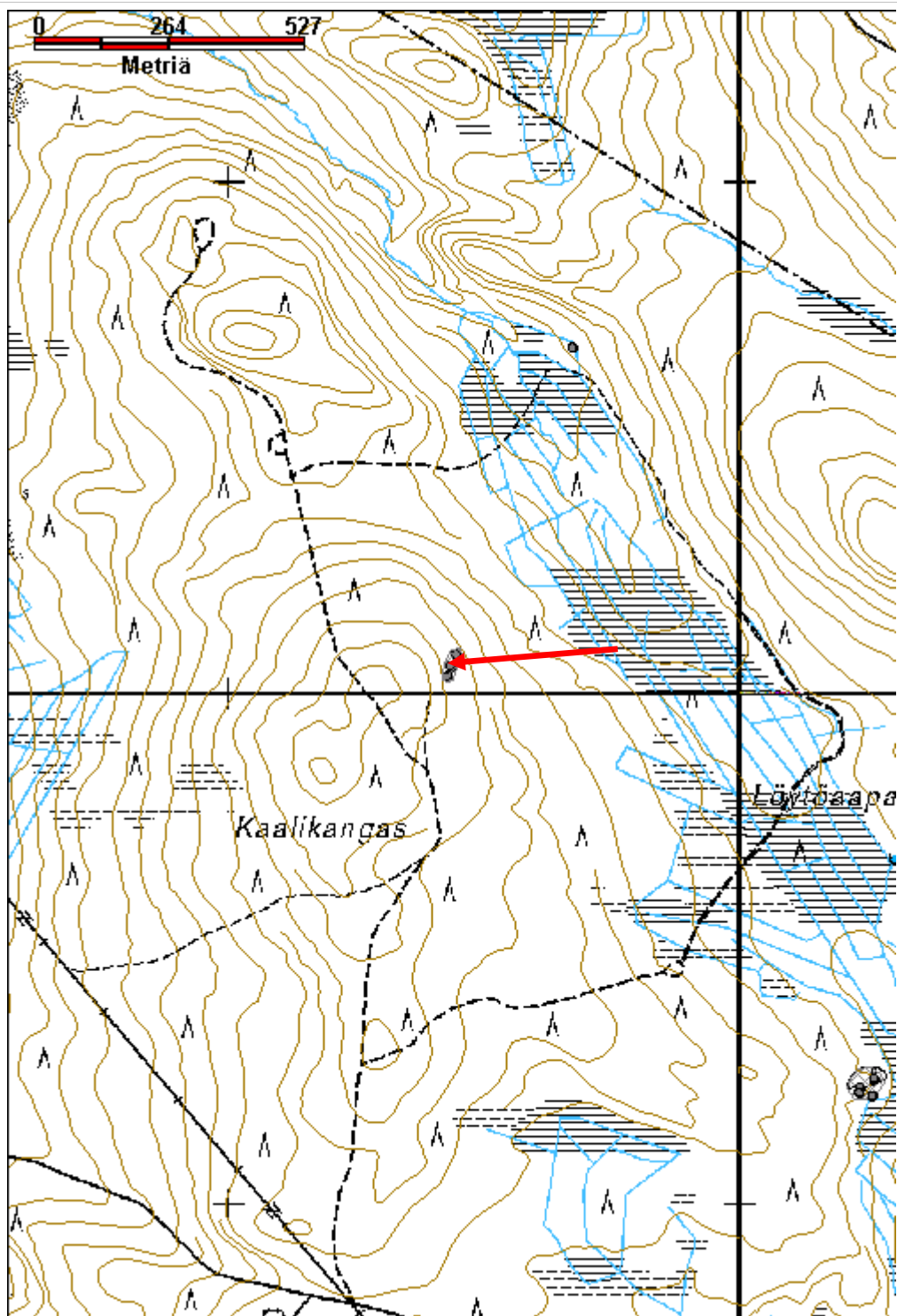
Tila: 3 Toteutettu Laji: 6 Suojeluarvojen tarkastus Tarkastusvuosi: 2012
 Tarkastuspvm: 28.5.2012 Tarkastaja: T. Karjalainen
 Kuvaus:

Viranomais- rekisterinro:		Kunto:	1 Hyvä
Arvotus:	8 Muu suojeuarvo	Olotila:	2 Ei käytössä
Selitys:		Kohteen suoja:	9 Muu suojeuarvo
		Selitys:	
Ympäristön suoja:	0 Ei määritelty		
Selitys:			



Kuvassa näkyvän poteron lisäksi alueella on kaksi kuoppaa.

Kohdetyyppi:	5 Puolustusvarustukset	Copyright:	© Metsähallitus 2008 © Maanmittauslaitos 1/MML/08
Koordinaatit:	X 7360055, Y 3509435, Z 247	Mittakaava:	1:10000



Rättiaapa kämppä jäännös

MH-tunnus: 152615

Kohdetyyppi:	1 Asuinpaikat	Haltija:	181 Metsätalous Länsi-Lappi
Ajoitus:	7119 Toinen maailmansota	Ylläpitäjä:	181 Metsätalous Länsi-Lappi
Rakentamisvuosi:		Kunta:	698 Rovaniemi
Lukumäärä:	4		

Koordinaattiselitys:		Geometria tuotettu:	4 Gps-mittaus, korjaamaton
Koordinaatit:	X 7403384, Y 3465225, Z 151	Löydöt:	

Taustatiedot

sutigis

Ympäristön kuvaus

Kohde sijaitsee ojitetulla rämeellä, jossa kasvaa sekametsä.

Kohteen kuvaus

Paikalla on neljä rakennuksen jäännöstä, joiden seinät erottuvat turvevalleina ja muutamana lahona hirtenä. Sijaintinsa, rakennustavan ja ryhmittelyn perusteella kämpät voivat olla toisen maailmansodan aikaisia vankikämppejä.

Rakennus 1 sijaitsee pisteessä x 3465233, y 7403392. Koko on 8 x 4 metriä. Puolessavälissä on lyhyiden sivujen suuntainen väliseinä. Pitkät sivut kulkevat koillisesta lounaaseen. Rakennuksen hirret ovat näkyvissä lounaiskulmassa. Hirret ovat kirveellä katkottuja, mutta salvoksesta ei enää saa selvää. Lounaiskulmassa on 1 x 1,5 x 1 metrin kokoinen uunin raunio. Uunin päällä kasvaa täysikasvuinen koivu. Rakennuksen sisällä on kaksi koivua ja kuusi.

Rakennus 2 pisteessä 346516 y 7403385. Rakennukset 1 ja 2 sijaitsevat seitsemän metrin etäisyydellä toisistaan. Rakennuksen 2 koko on 3 x 4 metriä. Pitkät sivut kulkevat kaakosta luoteeseen. Rakennus on paremmin säilynyt kuin ensimmäinen rakennus. Hirret ovat kirveellä katkottuja alapuolelta salvattuja. Pitkittäissuunnassa kulkee katon halkaistuja pyöröpuita.

Rakennus 3 pisteessä x 346525 y 7403381. Rakennuksen pohjoisnurkasta on vain kolme metriä rakennuksen 1 etelänurkkaan. Koko on 4 x 3 metriä. Pitkät sivut kulkevat pohjoisesta etelään. luoteiskulmassa on 1 x 1,5 x 0,7 metrin kokoinen suorakaiteen muotoinen uunin kiviraunio, joka on aivan seinässä kiinni. Uunit on tehty 30 cm ja sitä pienemmistä luonnonkivistä. Uunin päällä kasvaa koivu. Rakennuksen hirret ovat parhaiten säilyneet. Ne ovat pelkkahirsiiä, sahalla katkottuja ja molemmin puolin salvattuja. Salvos on tehty tasasivuisiksi koloksi.

Rakennus 4 pisteessä x 3465230 y 7403381. Rakennuksesta on jäljellä yksi nurkkasalvos ja seinien paikkoja, joita on vaikea enää hahmottaa. Rakennus on pohjois- etelä - suuntainen ja sen koilliskulma on vain 1,5 metrin etäisyydellä rakennus 1:sen itäseinästä. Rakennus on ilmeisesti ollut 3 x 4 metrin koppi kuten rakennukset 2 ja 3. Rakennuksen päällä kasvaa suuri kuusi.

Kohteen rajaus

Kohde rajautuu aluemaisesti havaittujen rakennelmien sijainnista otettujen gps pisteiden ylle.

Tulkinta

Rakennukset sijaitsevat vankileireille tyypillisesti kaukana asutuksesta suon reunassa. Rakennukset ovat pieniä koppeja ja ne ovat sijoitettu tiheään. Rakennusten lahomis aste vastaa toisen maailmansodan aikaa. Edellä mainitut seikat viittaavat siihen, että rakennuksen jäänteet saattavat liittyä paikalla sijainneeseen vankileiriin.

Lisätietoja

Toimenpiteet

Tarkastukset

Tila: 3 Toteutettu Laji: 6 Suojeluarvojen tarkastus Tarkastusvuosi: 2012
 Tarkastuspvm: 23.8.2012 Tarkastaja: T. Karjalainen
 Kuvaus:

**Viranomais-
rekisterinro:**

Kunto: 2 Keskinertainen

Arvotus: 3 Esitys mj-luokka II

Olotila: 2 Ei käytössä

**Kohteen
suojelu:** 9 Muu suojeluarvo

Selitys:

Selitys:

**Ympäristön
suojelu:**

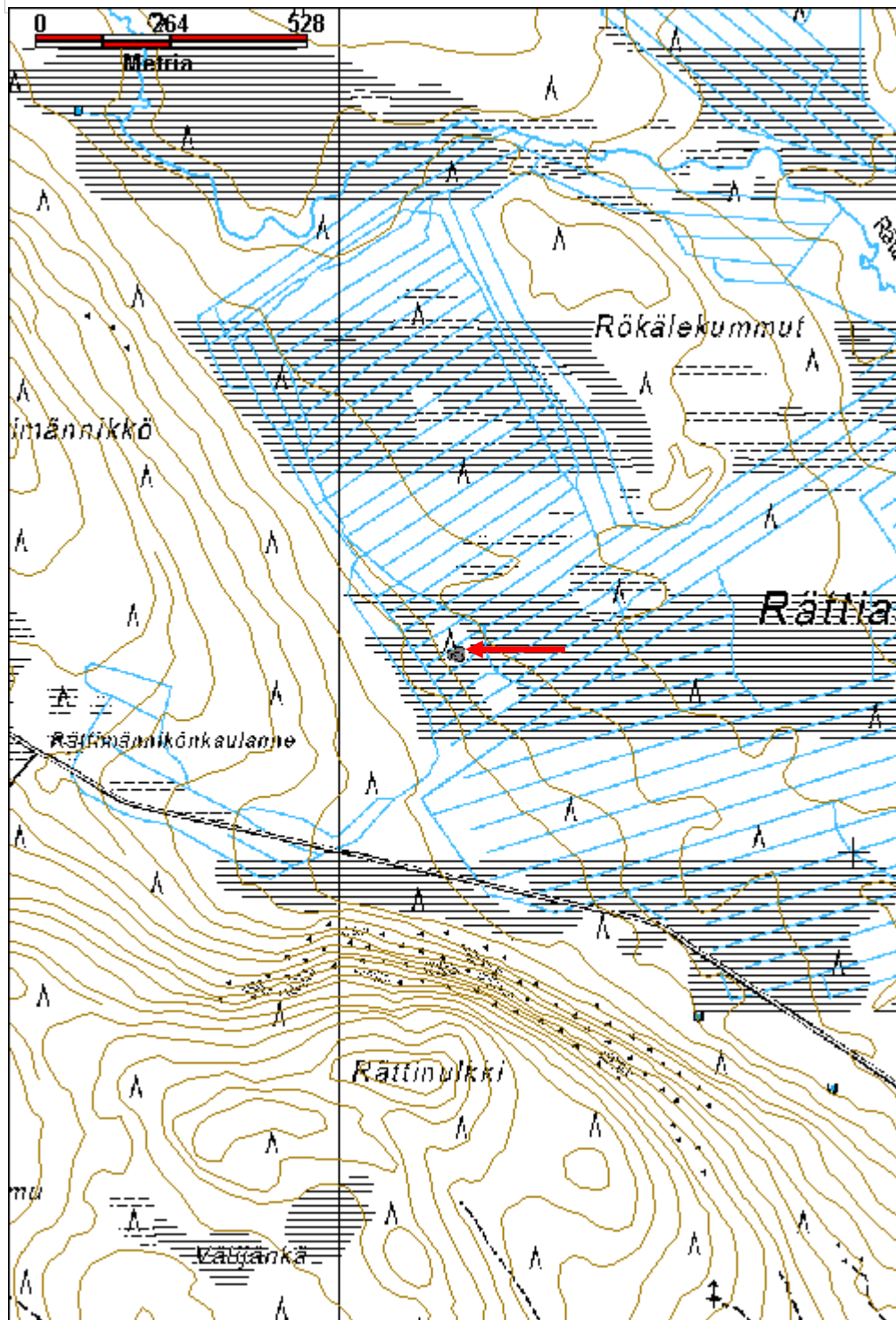
0 Ei määritelty

Selitys:



Kohteessa on neljä pientä kämpän sijaa vierekkäin.

Kohdetyyppi:	1 Asuinpaikat	Copyright:	© Metsähallitus 2008 © Maanmittauslaitos 1/MML/08
Koordinaatit:	X 7403384, Y 3465225, Z 151	Mittakaava:	1:10000



Ylipäänjätkä 1 vankileiri

MH-tunnus: 152678

Kohdetyyppi:	1 Asuinpaikat	Haltija:	181 Metsätalous Länsi-Lappi
Ajoitus:	7119 Toinen maailmansota	Ylläpitäjä:	181 Metsätalous Länsi-Lappi
Rakentamisvuosi:		Kunta:	698 Rovaniemi
Lukumäärä:	1		

Koordinaattiselitys:		Geometria tuotettu:	4 Gps-mittaus, korjaamaton
Koordinaatit:	X 7413418, Y 3447621, Z 154	Löydöt:	

Taustatiedot

sutigis, Pertti Uurtamo

Ympäristön kuvaus

Kohde sijaitsee järvestä 50 metriä itään rämeellä, jossa kasvaa kuusi- ja koivuryteikkö.

Kohteen kuvaus

Paikalla on 5 x 11 metrin kokoinen rakennelma, joka on ilmeisesti korsi. Rakennelman pitkät sivut kulkevat pohjoisesta etelään. Seinät on tehty maa ja kivivallista, joka on sisältä tuettu puuseinällä. Seinä on alhaalta 1,5 metrin levyinen ja korkeutta sillä on metri. Lattia on maan tasoa alempana. Pohjoispäästä 3 metrin etäisyydellä on puinen väliseinä. Molemmista huoneista on ovet itään, järvelle. Rakennelman länsipuolella 30 metrin etäisyydellä on metsässä piikkilanka-aitaa, joka voi liittyä karjanhoitoon.

Kohteen rajaus

Kohde rajautuu pistemäisesti rakennelman keskeltä mitattuun gps pisteeseen.

Tulkinta

Pentti Uurtamo kertoi kohteesta seuraavaa: Paikalla on sijainnut venäläisten vankileiri ja kohteesta etelään 200 metriä on ollut joukkohauta, johon leirin asukkaita on haudattu. Myöhemmin hauta on tyhjennetty ja haudalla on ollut ortodoksiristi. Venäläisiä on tullut alueelle vuonna 1944 saksalaisten saattelmana. Joukkohaudan suorakaiteen muotoinen kuoppa on yhä näkyvissä.

Lisätietoja

Rakennelma on peittynyt kasvillisuuteen ja puut pitää poistaa rakennelmien päältä.

Toimenpiteet

Tarkastukset

Tila: 3 Toteutettu Laji: 6 Suojeluarvojen tarkastus Tarkastusvuosi: 2012
Tarkastuspvm: 29.8.2012 Tarkastaja: T. Karjalainen
Kuvaus:

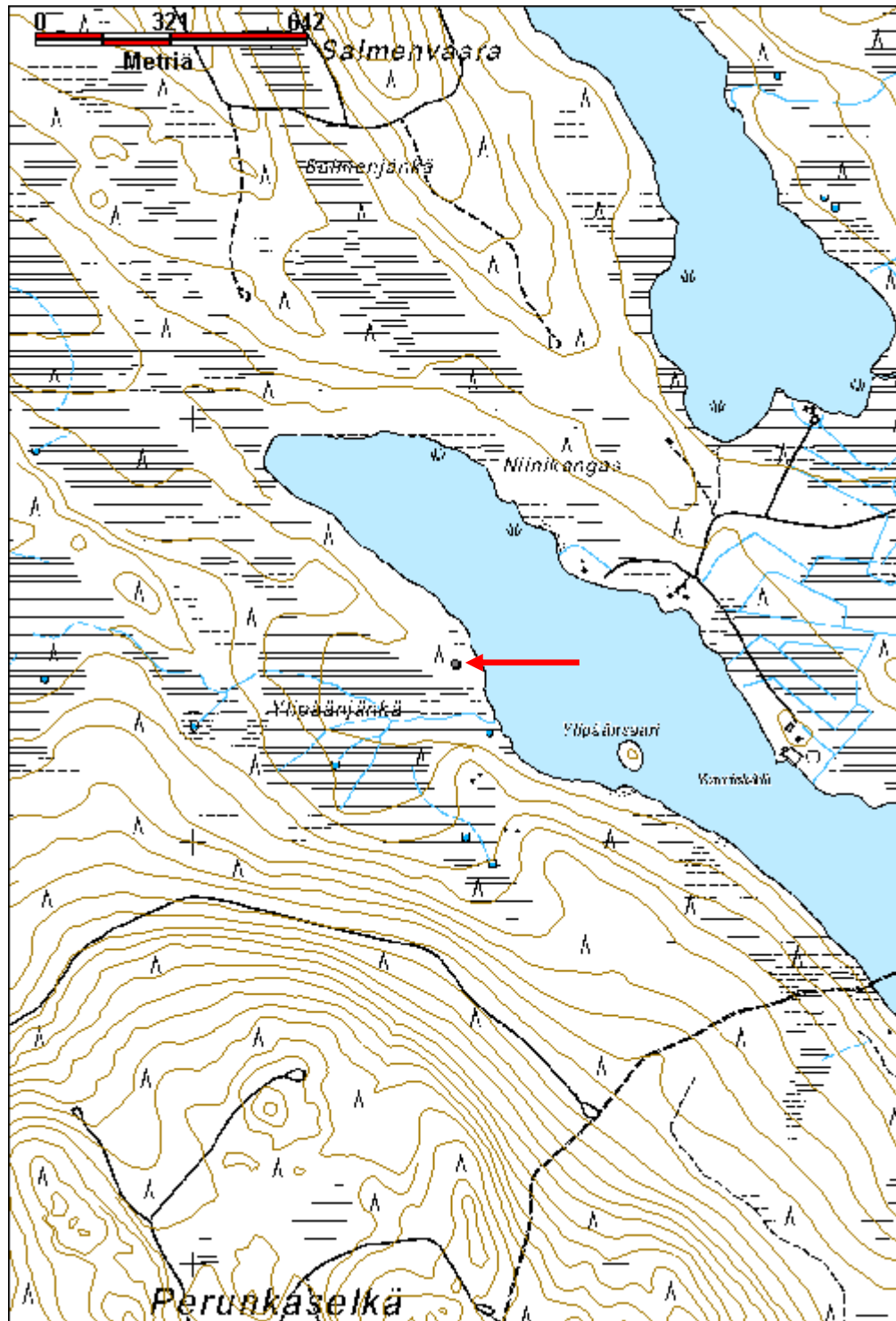
Viranomaisrekisterinro:	Kunto:	2 Keskinertainen
--------------------------------	---------------	------------------

Arvotus:	3 Esitys mj-luokka II	Olotila:	2 Ei käytössä
Selitys:		Kohteen suojelu:	9 Muu suojeluarvo
Selitys:		Selitys:	
Ympäristön suojelu:	32191 Perunkajärven ranta-asemakaava.		
Selitys:			



Rakennus on ollut puoliksi maahan kaivettu korsu, jonka seinät on tuettu puurakentein.

Kohdetyyppi:	1 Asuinpaikat	Copyright:	© Metsähallitus 2008 © Maanmittauslaitos 1/MML/08
Koordinaatit:	X 7413418, Y 3447621, Z 154	Mittakaava:	1:12173



Ylipäänjätkä 2 hauta

MH-tunnus: 152688

Kohdetyyppi:	3 Hautapaikat	Haltija:	181 Metsätalous Länsi-Lappi
Ajoitus:	7119 Toinen maailmansota	Ylläpitäjä:	181 Metsätalous Länsi-Lappi
Rakentamisvuosi:		Kunta:	698 Rovaniemi
Lukumäärä:	1		

Koordinaattiselitys:		Geometria tuotettu:	4 Gps-mittaus, korjaamaton
Koordinaatit:	X 7413226, Y 3447605, Z 156	Löydöt:	

Taustatiedot
sutigis ja Pentti Uurtamo
Ympäristön kuvaus
Kohde sijaitsee kuusta kasvavassa korvessa, jossa on paksu humuskerros.
Kohteen kuvaus
Paikalla on 2,5 x 7 metrin kokoinen, suorakaiteen muotoinen kaivanto, joka on metrin syvä. Kaivanto kulkee pohjoisesta etelään. Reunoilla on pohjoispäässä metrin levyinen ja 30 cm korkea valli. Kaivannon pohjalla on vettä ja yksi puolen metrin halkaisijaltaan oleva kivi.
Kohteen rajaus
Kohde rajautuu pistemäisesti rakennelman keskeltä mitattuun gps pisteeseen.
Tulkinta
Pertti Uurtamon mukaan paikalla on ollut venäläisten vankien joukkohauta, joka on tyhjennetty joskus 1950 tai 1960 luvulla. Hautaan on haudattu 200 m pohjoisempana sijaitsevan vankileirin vankeja. Kaivannon vieressä on pienempi kaivanto, jonka vieressä on ollut ortodoksiristi. Hauta on ilmeisesti ollut käytössä 1944.
Lisätietoja

Toimenpiteet

Tarkastukset
Tila: 3 Toteutettu Laji: 6 Suojeluarvojen tarkastus Tarkastusvuosi: 2012
Tarkastuspvm: 29.8.2012 Tarkastaja: T. Karjalainen
Kuvaus:

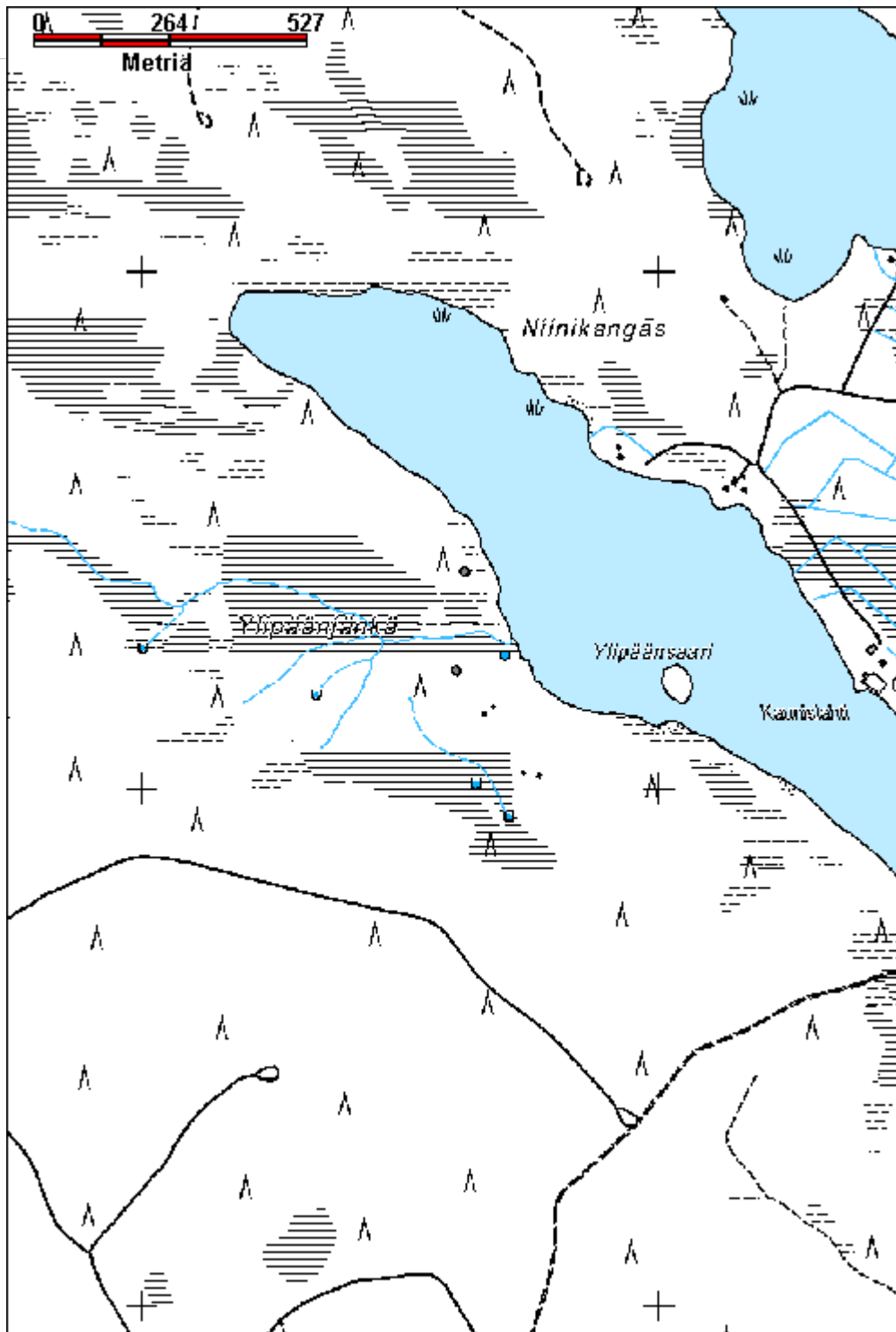
Viranomaisrekisterinro:		Kunto:	2 Keskinertainen
		Olotila:	2 Ei käytössä
Arvotus:	8 Muu suojeluarvo	Kohteen	9 Muu suojeluarvo

Selitys:	suojelu: Selitys:
Ympäristön suojelu:	0 Ei määritelty, 32191 Perunkajärven ranta-asemakaava.
Selitys:	



Kuvan kuopan sanotaan olleen vankileirin yhteyteen liittyvä hauta.

Kohdetyyppi:	3 Hautapaikat	Copyright:	© <i>Metsähallitus</i> 2008 © <i>Maanmittauslaitos 1/MML/08</i>
Koordinaatit:	X 7413226, Y 3447605, Z 156	Mittakaava:	1:10000



Jyrisevänniva 1 tervahauta

MH-tunnus: 146769

Kohdetyyppi:	9 Valmistuspaikat/työpaikat	Haltija:	181 Metsätalous Länsi-Lappi
Ajoitus:	7116 Uusi aika	Ylläpitäjä:	181 Metsätalous Länsi-Lappi
Rakentamisvuosi:		Kunta:	273 Kolari
Lukumäärä:	1		

Koordinaattiselitys:		Geometria tuotettu:	4 Gps-mittaus, korjaamaton
Koordinaatit:	X 7494137, Y 3363073, Z 165	Löydöt:	

Taustatiedot

Sutigis

Ympäristön kuvaus

Kohde sijaitsee Äkäsjoen itärannalla 15 metrin etäisyydellä joen rannasta. Paikalla on jokeen laskeva hiekkarinne, jossa kasvaa sekametsä. Kohteen pohjoispuolella on joen mutka Taponivan ja Jyrisevännivojen välissä. Tervahaudan kohdalla on joen länsipuolella asuttuja taloja.

Kohteen kuvaus

Kohteessa on pyöreä, 13 metriä halkaisijaltaan oleva tervahauta, jonka halssi laskee suoraan länteen, joen rantaan. Tervahaudan ja halssin ympärillä on 2 metrin paksuiset vallit ja halssin pituus on 6 metriä. Haudan päällä kasvaa runsaasti koivuja, mäntyjä ja kuusia.

Kohteen rajaus

Kohdepiste on mitattu tervahaudan keskeltä, josta haudan alueen voi laskea 20 metrin etäisyydelle sekä halssin alue, joka on pisteestä joen rantaan.

Tulkinta

Tervahauta, jonka vieressä on kohde Jyrisevänniva 2 tervapirtti. Tervapirtti ja tervahauta muodostavat yhtenäisen kulttuuriperintökokonaisuuden.

Lisätietoja**Toimenpiteet****Tarkastukset**

Tila: 3 Toteutettu Laji: 6 Suojeluarvojen tarkastus Tarkastusvuosi: 2012
Tarkastuspvm: 27.6.2012 Tarkastaja: T. Karjalainen
Kuvaus:

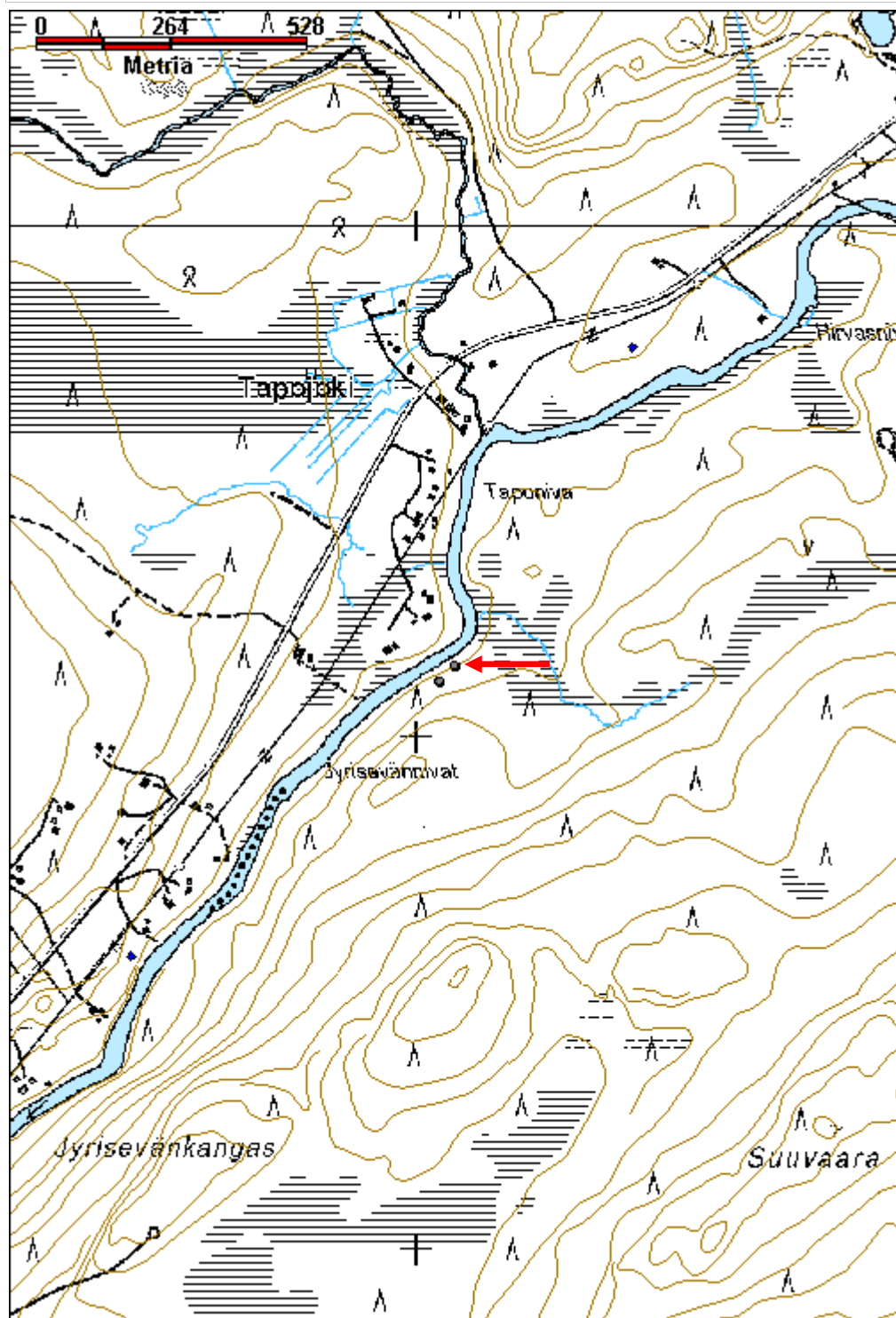
Viranomaisrekisterinro:	Kunto:	1 Hyvä
	Olotila:	2 Ei käytössä

Arvotus:	3 Esitys mj-luokka II	Kohteen suojelu:	9 Muu suojeluarvo
Selitys:		Selitys:	
Ympäristön suojelu:	0 Ei määritelty		
Selitys:			



Tervahaudan päällä kasvaa puita, kuvassa Mauri Pokka.

Kohdetyyppi:	9 Valmistuspaikat/työpaikat	Copyright:	© <i>Metsähallitus</i> 2008 © <i>Maanmittauslaitos 1/MML/08</i>
Koordinaatit:	X 7494137, Y 3363073, Z 165	Mittakaava:	1:10000



Jyrisevänniva 2 tervapirtti

MH-tunnus: 146771

Kohdetyyppi:	1 Asuinpaikat	Haltija:	181 Metsätalous Länsi-Lappi
Ajoitus:	7116 Uusi aika	Ylläpitäjä:	181 Metsätalous Länsi-Lappi
Rakentamisvuosi:		Kunta:	273 Kolari
Lukumäärä:	1		

Koordinaattiselitys:		Geometria tuotettu:	4 Gps-mittaus, korjaamaton
Koordinaatit:	X 7494107, Y 3363043, Z 165	Löydöt:	

Taustatiedot

Sutigis

Ympäristön kuvaus

Kohde sijaitsee Äkäsjoen itärannalla noin 20 metrin etäisyydellä joesta. Paikalla on jokeen laskeva hiekkarinne, jossa kasvaa mäntymetsä. Kohteen pohjoispuolella on joen mutka Taponivan ja Jyrisevännivojen välissä. Kohteesta 30 metriä pohjoiseen sijaitsee Jyrisevänniva 1 tervahauta.

Kohteen kuvaus

Kohteessa on tervahaudan yhteyteen rakennetun tervapirtin jäännökset. Rakennelman koko on 2 x 4 metriä. Pitkät sivut kulkevat joen suuntaisesti pohjoisesta etelään. Rakennelman eteläpäässä on luonnon kivistä kylmämuurattu laakakiviuni, joka on pohjois - etelä -suuntainen suorakaide ja sen koko on 120 x 70 cm. Uunin päädyissä on suuret pystyyn nostetut laakakivet. Rakennelman pohjoispäässä on näkyvissä lahonneita hirsiiä, jotka ovat maan sisässä. Rakennus on aikanaan rakennettu puolittain maan sisään. Koko rakennelman päällä kasvaa turve ja rakennuksen sisärakenne erottuu maastossa neliön muotoisena kuoppana. Rakennelmasta 10 metriä pohjoisluoteeseen, tervahautaan päin on 2 x 1 metrin kokoinen kuoppa, jonka syvyys on 1 metri. Kuopasta on ilmeisesti otettu maata tervahaudan rakentamiseen.

Kohteen rajaus

Kohdepiste on mitattu rakennelman keskeltä ja kohteen alueeksi voi laskea 10 metrin säde kohdepisteestä, sekä rakennelman ja tervahaudan välisen alueen.

Tulkinta

Tervahaudan yhteyteen rakennettu tervapirtti, jossa tervahaudan työväki on asunut tervanpolton aikana.

Lisätietoja***Toimenpiteet******Tarkastukset***

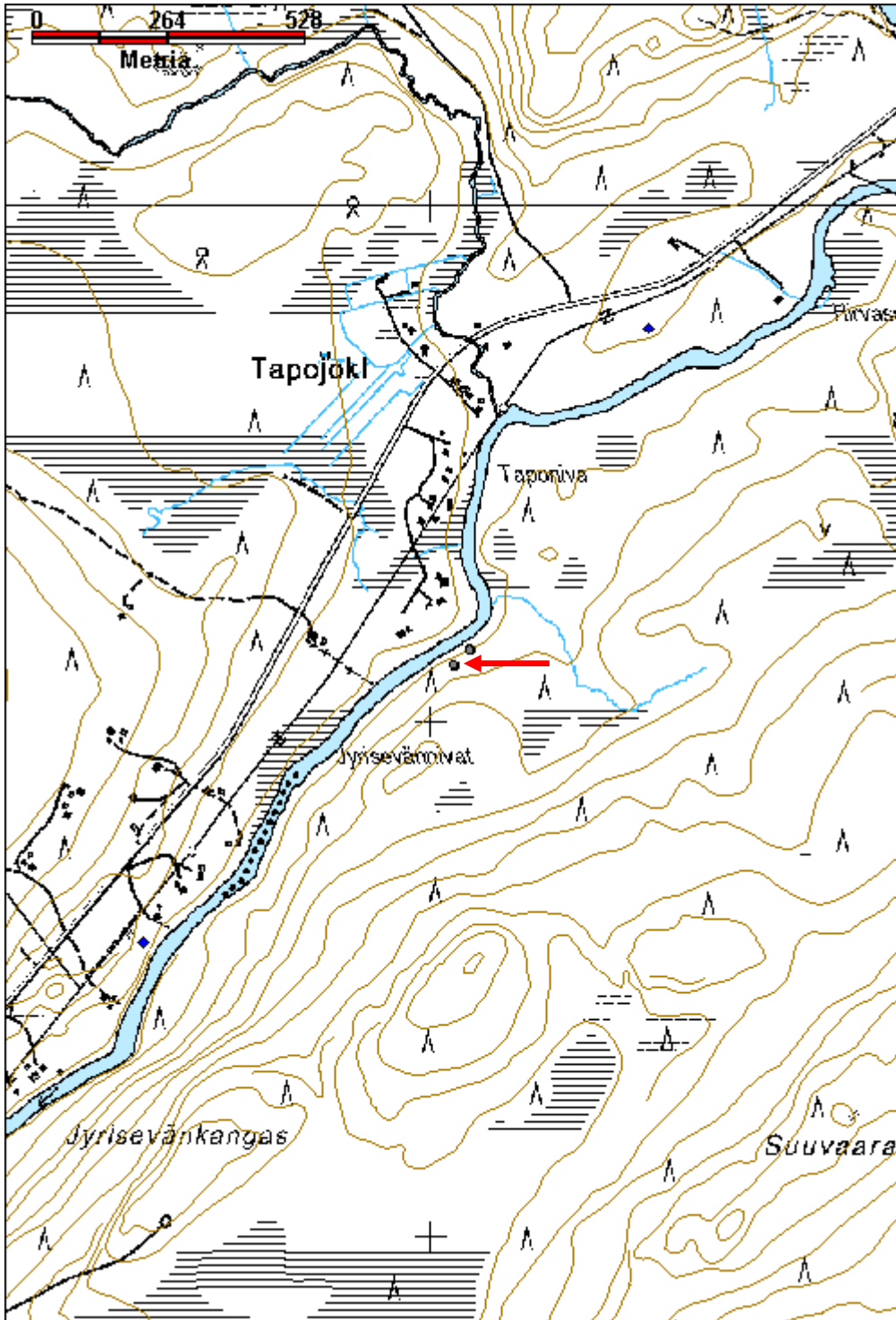
Tila: 3 Toteutettu Laji: 6 Suojeluarvojen tarkastus Tarkastusvuosi: 2012
Tarkastuspvm: 27.6.2012 Tarkastaja: T. Karjalainen
Kuvaus:

Viranomais- rekisterinro:		Kunto:	2 Keskinertainen
Arvotus:	3 Esitys mj-luokka II	Olotila:	2 Ei käytössä
Selitys:		Kohteen suojelu:	9 Muu suojeluarvo
Selitys:		Selitys:	
Ympäristön suojelu:	0 Ei määritelty		
Selitys:			



Tervapirtin uuni.

Kohdetyyppi:	1 Asuinpaikat	Copyright:	© Metsähallitus 2008 © Maanmittauslaitos 1/MML/08
Koordinaatit:	X 7494107, Y 3363043, Z 165	Mittakaava:	1:10000



Äkäsjoki 3 tervahauta

MH-tunnus: 146778

Kohdetyyppi:	9 Valmistuspaikat/työpaikat	Haltija:	181 Metsätalous Länsi-Lappi
Ajoitus:	7116 Uusi aika	Ylläpitäjä:	181 Metsätalous Länsi-Lappi
Rakentamisvuosi:		Kunta:	273 Kolari
Lukumäärä:	3		

Koordinaattiselitys:		Geometria tuotettu:	4 Gps-mittaus, korjaamaton
Koordinaatit:	X 7493029, Y 3361762, Z 167	Löydöt:	

Taustatiedot
Sutigis ja Muinaisjäännösrekisteri kohde numero 1000010411
Ympäristön kuvaus
Kohde sijaitsee Äkäsjoen länsirannalla noin 20 metrin etäisyydellä joesta. Haudan pohjoisreunan yli kulkee sähkölinja ja haudasta 64 metriä pohjoisluoteeseen kulkee hiekkatie. Haudan päällä ja ympärillä kasvaa sankka sekametsä. Alue on hiekkadyynimaata ja haudasta 10 metriä lounaaseen virtaa puro.
Kohteen kuvaus
Kohteessa on tervahauta pisteessä x 3361758, y 7493025, jonka halkaisija on 13 metriä. Vallit ovat 2 metrin paksuiset ja niiden korkeus on 1,5 metriä. Haudasta laskee 5 metriä pitkä halssi itäkaakkoon, jokeen.
Rakenne 2 pisteessä x 3361777, y 7493036. Tervahaudasta 20 metriä itään on maarakenne, jonka halkaisija on 7 metriä ja sen keskellä on 2,5 halkaisijaltaan oleva kuoppa, josta on kapea aukko kaakkoon. Sähkölinja kulkee rakenteen päältä ja kasvillisuus on raivattu rakenteesta sähkölinjan suuntaisesti. Rakenne on mahdollisesti tervahaudan yhteydessä ollut pieni asuinkammi.
Rakenne 3 pisteessä x 3361747, y 7493012. Rakenne on tervapirtti, jossa on metrin paksuisen maavallin rajaama alue. Rakennelman ulkomitat ovat 6 x 5 metriä ja sisämitta 2 x 3 metriä. Pitkät sivut kulkevat koillisesta lounaaseen. Itäisen vallin keskellä on uunin raunio turpeen sisässä. Uunin päällä kasvaa noin 100 vuotta vanha kuusi.
Kohteen rajaus
Kohde rajautuu aluemaisesti havaittujen alakohteiden ylle.
Tulkinta
Tervahauta, tervapirtti ja mahdollisesti haudan yhteydessä ollut asuinkammi.
Lisätietoja
Muinaisjäännösrekisteri numero 1000010411

Toimenpiteet

Tarkastukset

Tila: 3 Toteutettu Laji: 6 Suojeluarvojen tarkastus Tarkastusvuosi: 2011
 Tarkastuspvm: 27.6.2012 Tarkastaja: T. Karjalainen
 Kuvaus:

Viranomais- rekisterinro:	1000010411	Kunto:	1 Hyvä
Arvotus:	3 Esitys mj-luokka II	Olotila:	2 Ei käytössä
Selitys:		Kohteen suojelu:	2 Muinaisjäännösrekisteri II
		Selitys:	

Ympäristön suojelu:	0 Ei määritely
--------------------------------	----------------

Selitys:	
-----------------	--



Tervahauta on kasvillisuuden peitossa.

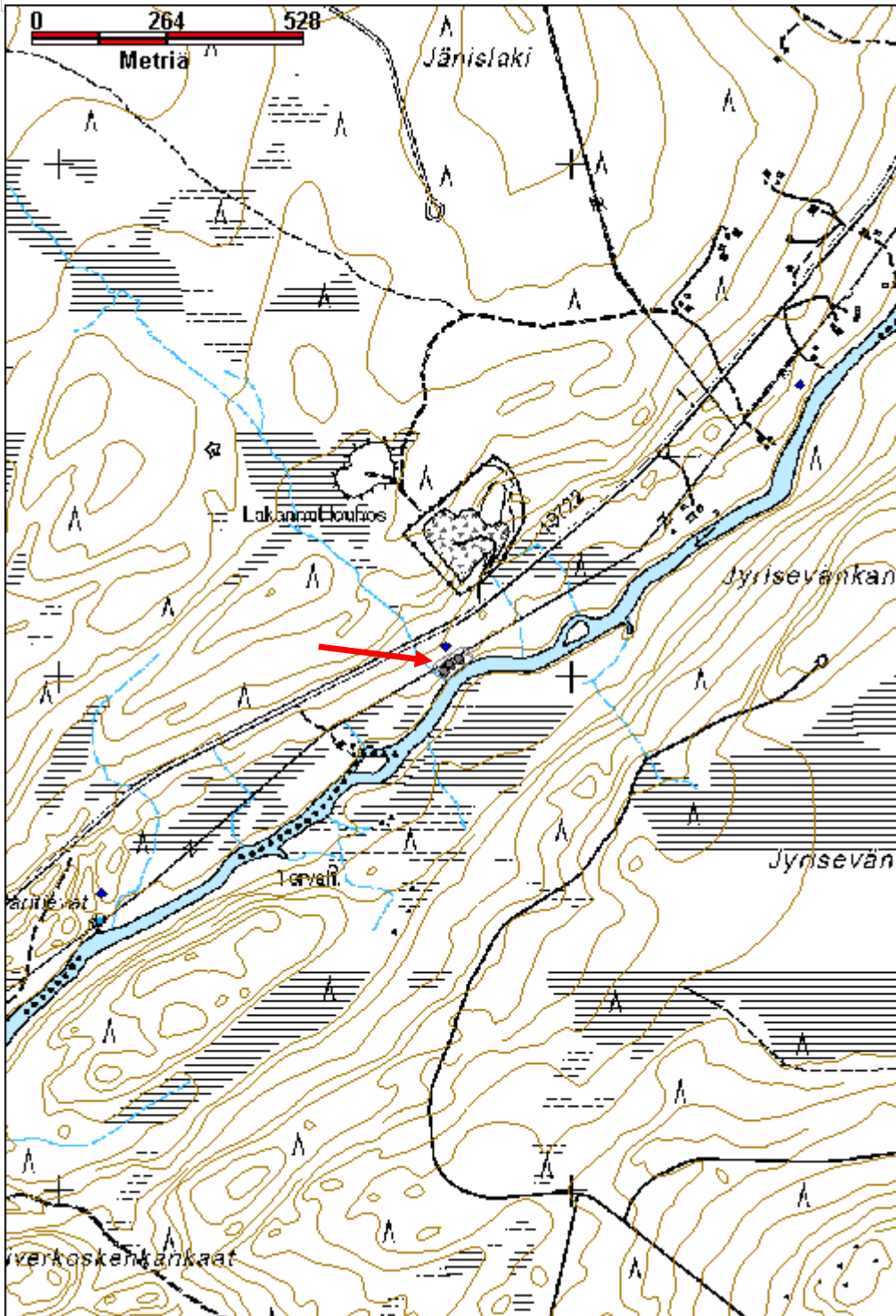


Tervahaudan vieressä on ovaali painanne.



Tervapirtin pohja.

Kohdetyyppi:	9 Valmistuspaikat/työpaikat	Copyright:	© Metsähallitus 2008 © Maanmittauslaitos 1/MML/08
Koordinaatit:	X 7493029, Y 3361762, Z 167	Mittakaava:	1:10000



Kienajajoki 1 lentokenttä

MH-tunnus: 151705

Kohdetyyppi:	9 Valmistuspaikat/työpaikat	Haltija:	181 Metsätalous Länsi-Lappi
Ajoitus:	7116 Uusi aika	Ylläpitäjä:	181 Metsätalous Länsi-Lappi
Rakentamisvuosi:		Kunta:	273 Kolari
Lukumäärä:	1		

Koordinaattiselitys:		Geometria tuotettu:	4 Gps-mittaus, korjaamaton
Koordinaatit:	X 7434948, Y 3403888, Z 148	Löydöt:	

Taustatiedot

Mauri Pokan ilmoitus.

Ympäristön kuvaus

Hiekkakangas, jossa kasvaa mäntymetsä. Lentokentän keskikohta kulkee hiekkatiellä.

Kohteen kuvaus

Paikalla on noin 200 metrin pituinen tiesuora, jossa on ollut väliaikainen lentokenttä apulannan kylvää varten. Tien molemmin puolin on 10 metrin etäisyydellä ojat, jotka ovat olleet kentän reunassa. Kenttä alkaa pisteestä x 3404160, y 7434867 ja päättyy pisteeseen x 3403699, y 7435014.

Kohteen rajaus

Kohde rajautuu viivamaisesti gps paikantimella lentokentän päistä otettujen pisteiden väliin.

Tulkinta

Apulannan levitykseen käytetty lentokenttä.

Lisätietoja**Toimenpiteet****Tarkastukset**

Tila: 3 Toteutettu Laji: 6 Suojeluarvojen tarkastus Tarkastusvuosi: 2012
Tarkastuspvm: 24.6.2012 Tarkastaja: T. Karjalainen
Kuvaus:

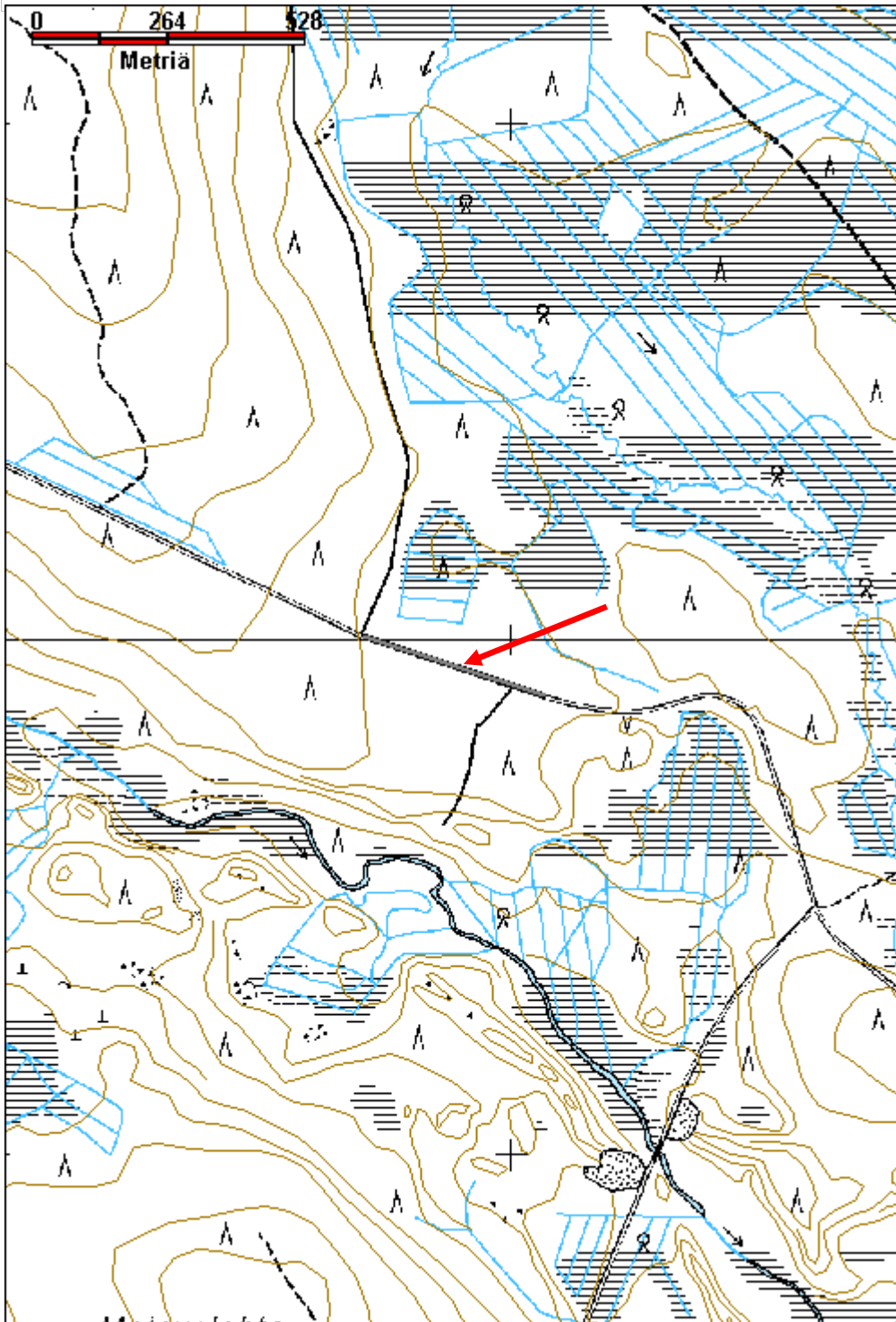
Viranomaisrekisterinro:		Kunto:	2 Keskinertainen
Arvotus:	99 Ei suojeluarvoa	Olotila:	2 Ei käytössä
Selitys:		Kohteen suojelu:	99 Ei suojeluarvoa
		Selitys:	

Ympäristön suojelu:	0 Ei määritelty
Selitys:	



Tie kulkee lentokentän keskeltä.

Kohdetyyppi:	9 Valmistuspaikat/työpaikat	Copyright:	© <i>Metsähallitus</i> 2008 © <i>Maanmittauslaitos 1/MML/08</i>
Koordinaatit:	X 7434948, Y 3403888, Z 148	Mittakaava:	1:10000



Kienajajoki 2 kämppä jäännös

MH-tunnus: 151714

Kohdetyyppi:	1 Asuinpaikat	Haltija:	181 Metsätalous Länsi-Lappi
Ajoitus:	7116 Uusi aika	Ylläpitäjä:	181 Metsätalous Länsi-Lappi
Rakentamisvuosi:		Kunta:	273 Kolari
Lukumäärä:	7		

Koordinaatti- selitys:		Geometria tuotettu:	4 Gps-mittaus, korjaamaton
Koordinaatit:	X 7434629, Y 3403871, Z 143	Löydöt:	

Taustatiedot

Mauri Pokan ilmoitus

Ympäristön kuvaus

Kohde sijaitsee Kienajajoesta koilliseen kohoavassa mäntyä kasvavassa rinteessä, jonka maaperä on hiekkaa. Kämpän pihamaalle tulee koillisesta hiekkatie, jonka molemmin puolin rakennukset sijaitsevat.

Kohteen kuvaus

Kohde sijaitsee mäntykankaalla, paikalla on niittypiha, jonka reunaan kämppä on maastokoneella pukattu rikki. Rakenne 1 sijaitsee pisteessä x 3403871, y 7434629 on rakennuksen sija, jonka koko on 5 x 7 metriä. Sijalla on punaista kattohuopaa punatiiliä ja kivijalan kiviä. Kohdasta 20 metriä pohjoiseen on salvottujen hirsien läjä. Hirret on sahalla katkottu.

Rakenne 2, wc sijaitsee pisteessä x 3403837, y 7434667. Wc:n koko on 2 x 3,5 metriä. Pitkät sivut kulkevat idästä länteen ja rakennelmasta on ovet etelään ja länteen. Rakennelma on tehty laudasta ja 2x4sesta. Wc:ssä on lautakatto, jonka päällä on huopa. Rakennelmassa on 3 pyttyä ja ovesa on peltisaranat.

Rakenne 3, kellari sijaitsee pisteessä x 3403812, y 7434680. Koneella pukattuun kuoppaan on laudoista tehty 4 x 4 metrin kokoinen kellari. Seinäkehikko on sahatuista parruista ja laudoista ja katteena on harmaa huopa. Ovi on etelään joelle. Päällä kasvaa koivu.

Rakenne 4 on samanlainen kuin rakenne 3, maansiirtokoneen puskukoloon tehty kellari pisteessä x 3403886, y. 7434679. Rakennus on rakennettu sahatusta parruista ja katteena on öljykangasta. Seinien vieressä on turvetta. Rakennelma on myöhemmin osittain poltettu. Rakennelma on mahdollisesti myös autojen rasvamonttu, taimikellari tai autotalli.

Rakenne 5, varasto sijaitsee pisteessä x 3403930, y 7434677. Kyseessä on lautainen rakennus, jossa on seinät, katto ja lattia laudasta ja tukirakenne 2 x 4sista. Koko on 2,5 x 3 metriä. Pitkä sivu kulkee idästä länteen. Katossa on harmaa kattohuopa, ovi on lounaisnurkassa ja siinä on peltisaranat. Rakennelma on kaivettu osin maahan.

Rakenne 6, sauna sijaitsee pisteessä x 3403886, y 7434585. Paikalla on 6 x 4 metrin kokoinen multakehikko, öljykamina, Porin Mainio -merkkinen saunan pata ja kaksi saunan kiuasta. Rakennus on ilmeisesti purettu ja sen raunio sijaitsee ojanvarsirämeellä.

Rakenne 7, kaivo sijaitsee pisteessä x 3403868, y 7434590. Saunalta johtaa kaivolle pitkospuut ja paikalla on hete ja puurakennelmia.

Kohteen rajaus

Kohde rajautuu aluemaisesti rakennelmista mitattujen gps pisteiden ylle.

Tulkinta

Metsätyökämppä sivurakennuksineen.

Lisätietoja

Toimenpiteet

Tarkastukset

Tila: 3 Toteutettu Laji: 6 Suojeluarvojen tarkastus Tarkastusvuosi: 2012
Tarkastuspvm: 24.6.2012 Tarkastaja: T. Karjalainen
Kuvaus:

**Viranomais-
rekisterinro:**

Kunto: 2 Keskinertainen

Arvotus: 8 Muu suojeluarvo

Olotila: 2 Ei käytössä

**Kohteen
suojelu:** 9 Muu suojeluarvo

Selitys:

Selitys:

**Ympäristön
suojelu:**

0 Ei määritelty

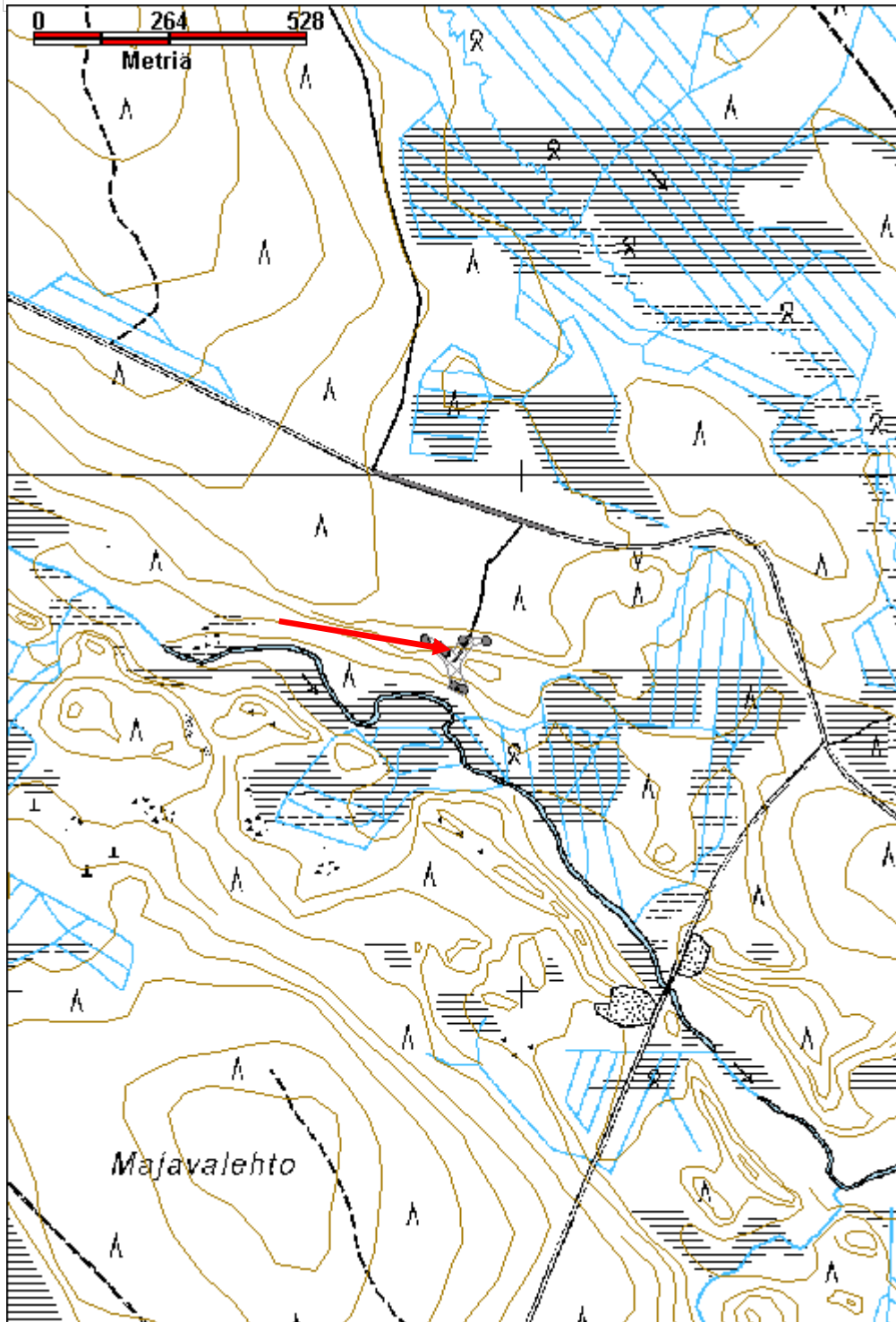
Selitys:



Kämpän varasto.

Kämpän sija, josta rakennus on ilmeisesti purettu.

Kohdetyyppi:	1 Asuinpaikat	Copyright:	© <i>Metsähallitus 2008</i> © <i>Maanmittauslaitos 1/MML/08</i>
Koordinaatit:	X 7434629, Y 3403871, Z 143	Mittakaava:	1:10000



Mustivinsa tervahauta	MH-tunnus: 146779
------------------------------	--------------------------

Kohdetyyppi:	9 Valmistuspaikat/työpaikat	Haltija:	181 Metsätalous Länsi-Lappi
Ajoitus:	7116 Uusi aika	Ylläpitäjä:	181 Metsätalous Länsi-Lappi
Rakentamivuosi:		Kunta:	498 Muonio
Lukumäärä:	1		

Koordinaattiselitys:	Geometria tuotettu:
Koordinaatit: X 7500987, Y 3356106, Z 207	4 Gps-mittaus, korjaamaton
	Löydöt:

Taustatiedot

Sutigis

Ympäristön kuvaus

Kohteen maasto on kaakkoon laskeva hiekkarinne, jossa kasvaa sekametsää.

Kohteen kuvaus

Kohteessa on tervahauta, jonka halkaisija on 3,5 metriä. Haudan valli on metrin levyinen ja 70 cm korkuinen. Haudan halssi on 4 metrin pituinen ja se laskee itään. Haudan keskellä ei ole juuri kuoppaa havaittavissa ja rakennelman keskusta tuntuu kovana turpeen alla. Rakennelma voi olla myös hiilimiilu. Rakenteen päällä kasvaa suuria koivuja.

Kohteen rajaus

Kohde rajautuu pistemäisesti haudan keskeltä mitattuun gps pisteeseen, josta voi laskea suojavyöhykkeeksi 10 metrin säteen kattavan alueen.

Tulkinta

Pieni tervahauta tai hiilimiilu. Hautaa on luultavasti käytetty pienimuotoiseen tervan kotipolttoon tai hiilien valmistamiseen.

Lisätietoja**Toimenpiteet****Tarkastukset**

Tila: 3 Toteutettu Laji: 6 Suojeluarvojen tarkastus Tarkastusvuosi: 2012
 Tarkastuspvm: 27.6.2012 Tarkastaja: T. Karjalainen
 Kuvaus:

Viranomaisrekisterinro:**Kunto:** 1 Hyvä**Olotila:** 2 Ei käytössä**Arvotus:** 3 Esitys mj-luokka II**Kohteen** 9 Muu suojeluarvo

Selitys:	suojelu: Selitys:
Ympäristön suojelu:	0 Ei määritelty
Selitys:	



Pieni tervahauta sijaitsee kuvassa koivujen alla.

Kohdetyyppi:	9 Valmistuspaikat/työpaikat	Copyright:	© <i>Metsähallitus</i> 2008 © <i>Maanmittauslaitos 1/MML/08</i>
Koordinaatit:	X 7500987, Y 3356106, Z 207	Mittakaava:	1:10000

