

Norderstören 7 tomtning-jäännös	MH-tunnus: 155824
--	------------------------------

Kohdetyyppi:	1 Asuinpaikat	Haltija:	660 Pohjanmaan luontopalvelut
Ajoitus:	7116 Uusi aika	Ylläpitäjä:	660 Pohjanmaan luontopalvelut
Rakentamisvuosi:		Kunta:	0
Lukumäärä:	1		

Koordinaattiselitys:		Geometria tuotettu:	4 Gps-mittaus, korjaamaton
Koordinaatit:	X 7050787, Y 3204694	Löydöt:	

Taustatiedot

Löydetty maastotyössä 17.7.2012.

Ympäristön kuvaus

Kivistä varpunummea, lähellä rantaa.

Kohteen kuvaus

Kahden siirtolohkareen väliin rakennettu *tomtning*-jäännös. N-seinän muodostaa 2 m korkea siirtolohkare, jonka alaosassa erottuu lämpölaajenemisvaurioita. Vaurioita on myös pienemmissä kivissä. E- ja W-seinämät muodostuvat melkein pelkästään pyöristyneistä kivistä ja lohkarista 1-50 kg. Lisäksi W-seinässä kaksi isompaa maalohkareta. Toinen iso siirtolohkare on etelän puolella, mutta muuten S-seinä auki. E-seinä on poikkeuksellisen jyrkää, paikoin jopa 2 m leveä ja 0.9 m korkea. W-seinä 1.3 m leveä ja 0.8 m korkea. Sisämitat S-N 2.9 m ja E-W 1.9 m. Ilmeisesti E-seinä on romahtanut. Keskellä on paljon kiviä.

Kohteen rajaus

Näkyvät rakenteet.

Tulkinta

Tomtning-jäännös.

Lisätietoja

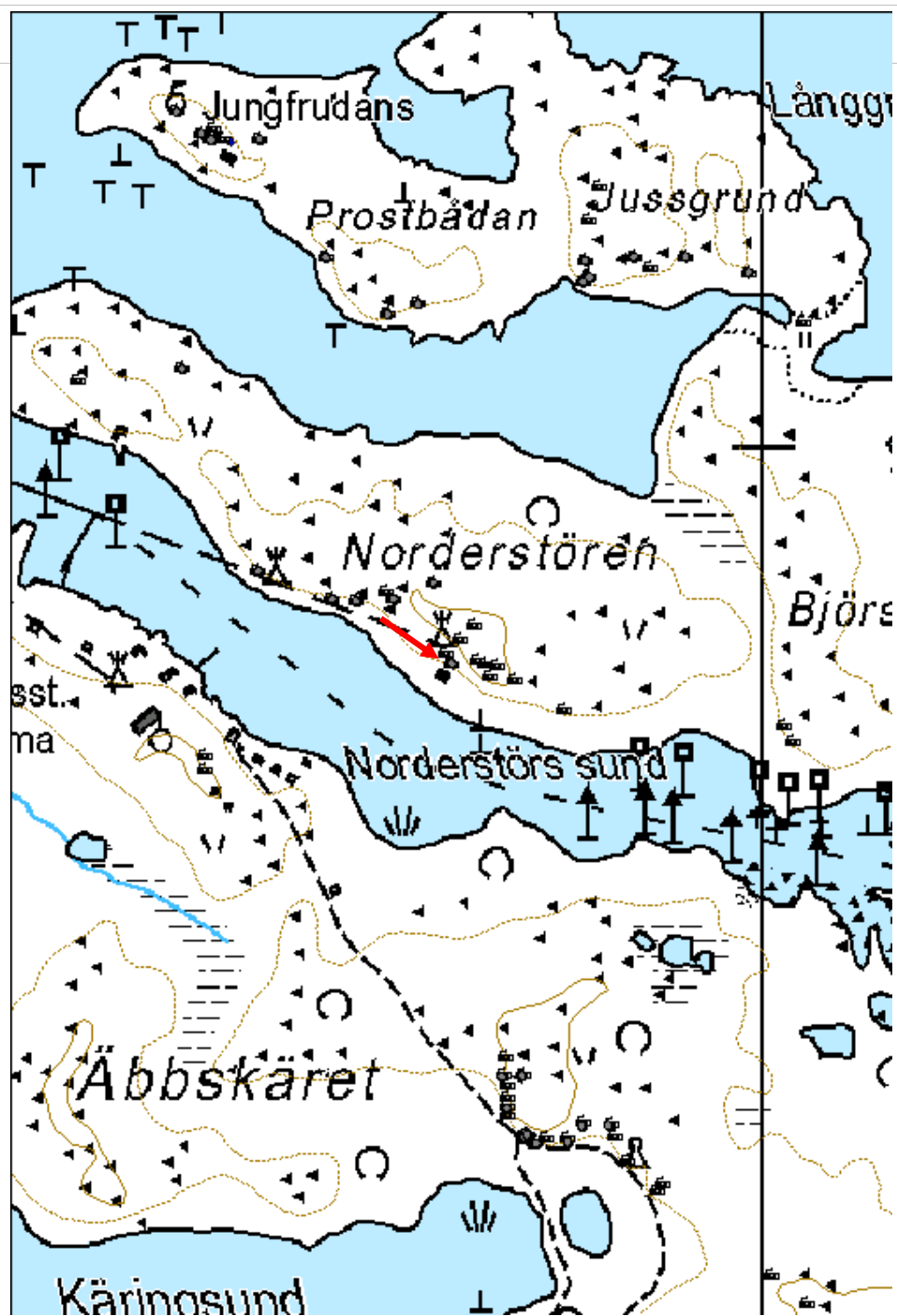
Toimenpiteet

Tarkastukset

Viranomais- rekisterinro:		Kunto:	0 Ei määritelty
Arvotus:	8 Muu suojeluarvo	Olotila:	2 Ei käytössä
Selitys:		Kohteen suojaus:	9 Muu suojeluarvo
		Selitys:	

Ympäris- tön suojaus:	1 Maailmanperintöalue
Selitys:	 <p><i>Tomtning.</i></p>

Kohdetyyppi:	1 Asuinpaikat	Copyright:	© Metsähallitus 2008 © Maanmittauslaitos 1/MML/08
Koordinaatit:	X 7050787, Y 3204694	Mittakaava:	1:5000



Norderstören 8 tomtning-jäännös	MH-tunnus: 155826
--	------------------------------

Kohdetyyppi:	1 Asuinpaikat	Haltija:	660 Pohjanmaan luontopalvelut
Ajoitus:	7116 Uusi aika	Ylläpitäjä:	660 Pohjanmaan luontopalvelut
Rakentamivuosi:		Kunta:	0
Lukumäärä:	1		

Koordinaattiselitys:		Geometria tuotettu:	4 Gps-mittaus, korjaamaton
Koordinaatit:	X 7050796, Y 3204687	Löydöt:	

Taustatiedot

Löydetty maastotyössä 17.7.2012.

Ympäristön kuvaus

Kivikkoista varpunummea.

Kohteen kuvaus

Pyöreä tomtning-jäännös. Ulkomitat N-S 6.3 m ja E-W 6.1m. Korkeus 0.4 m. Melkein pelkästään pyöristyneitä kiviä ja lohkareita 5-100 kg. Kaakon puolella mahdollisesti noin 0.3 m:n kulkuaukko. Tasainen lattiataso. Selvästi erottuva rakenne.

Kohteen rajaus

Näkyvät rakenteet.

Tulkinta


Tomtning-jäännös.

Lisätietoja

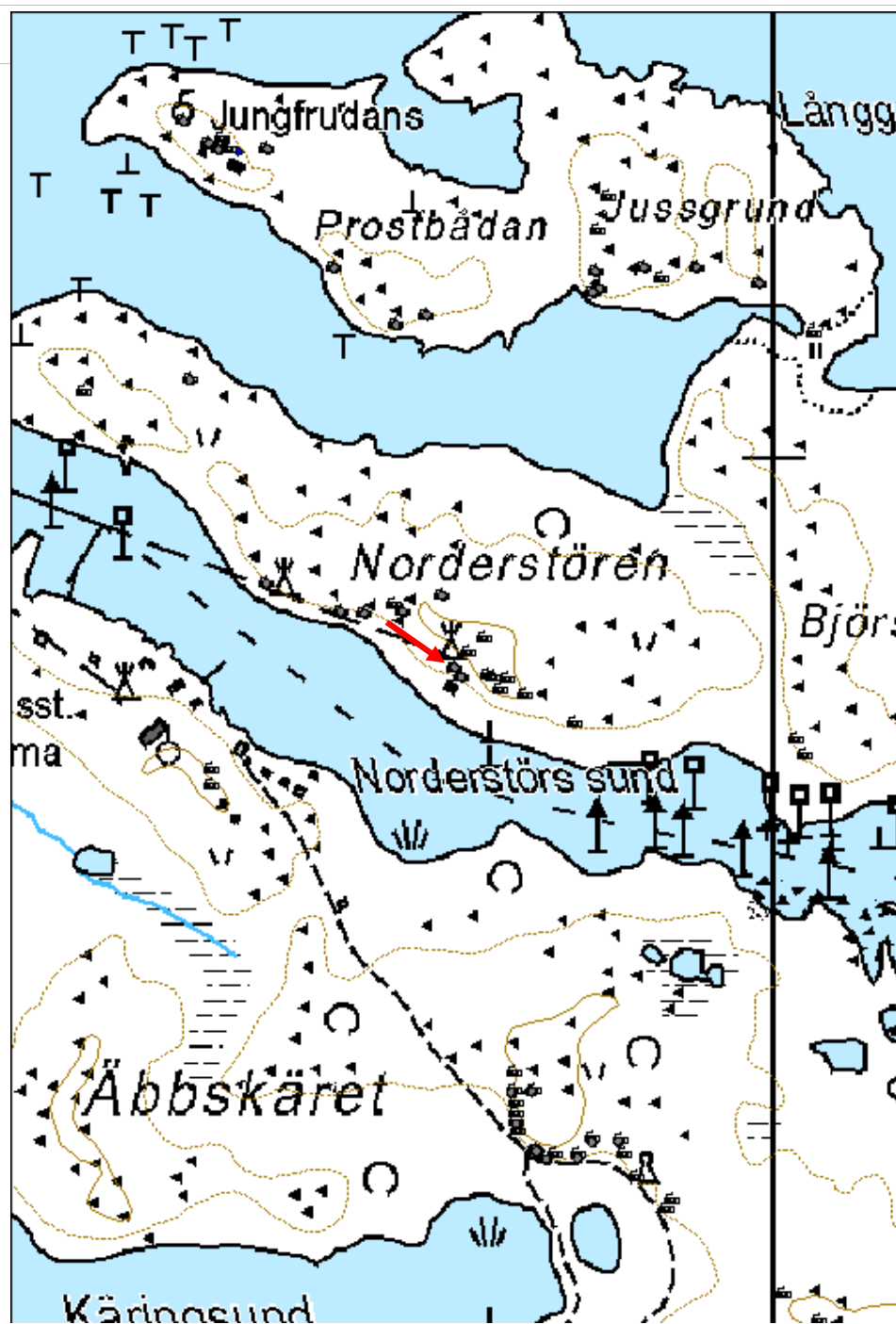
Toimenpiteet

Tarkastukset

Viranomaisrekisterinro:		Kunto:	0 Ei määritelty
		Olotila:	2 Ei käytössä
Arvotus:	8 Muu suojeleuarvo	Kohteen	9 Muu suojeleuarvo

Selitys:	suojaus: Selitys:
Ympäristön suojeleminen:	1 Maailmanperintöalue
Selitys:	 <p><i>Tomtning-jäännös SE.</i></p>

Kohdetyyppi:	1 Asuinpaikat	Copyright:	© Metsähallitus 2008 © Maanmittauslaitos 1/MML/08
Koordinaatit:	X 7050796, Y 3204687	Mittakaava:	1:5000



Norderstören 9 linjamerkki	MH-tunnus: 155828
-----------------------------------	------------------------------

Kohdetyyppi:	13 Liikennekohteet	Haltija:	660 Pohjanmaan luontopalvelut
Ajoitus:	7116 Uusi aika	Ylläpitäjä:	660 Pohjanmaan luontopalvelut
Rakentamivuosi:		Kunta:	0
Lukumäärä:	1		

Koordinaattiselitys:		Geometria tuotettu:	4 Gps-mittaus, korjaamaton
Koordinaatit:	X 7050810, Y 3204701	Löydöt:	

Taustatiedot

Löydetty maastotyössä 17.7.2012.

Ympäristön kuvaus

Kivikkoista varpunummea.

Kohteen kuvaus

Kartiomainen kivikummeli, joka koostuu suurikokoisista pyörityneistä lohkeista 1-200 kg. Halkaisija 4.6 m. Korkeus 1.7 m. Keskellä jäännökset betoniin valetusta pystysuorasta ratakiskosta, joka on katkaistu polttoleikkaamalla.

Kohteen rajausta

Näkyvät rakenteet.

Tulkinta


Ylemmän linjataulun jalusta. Kuuluu yhteen alemman linjataulun 155762 kanssa.

Lisätietoja

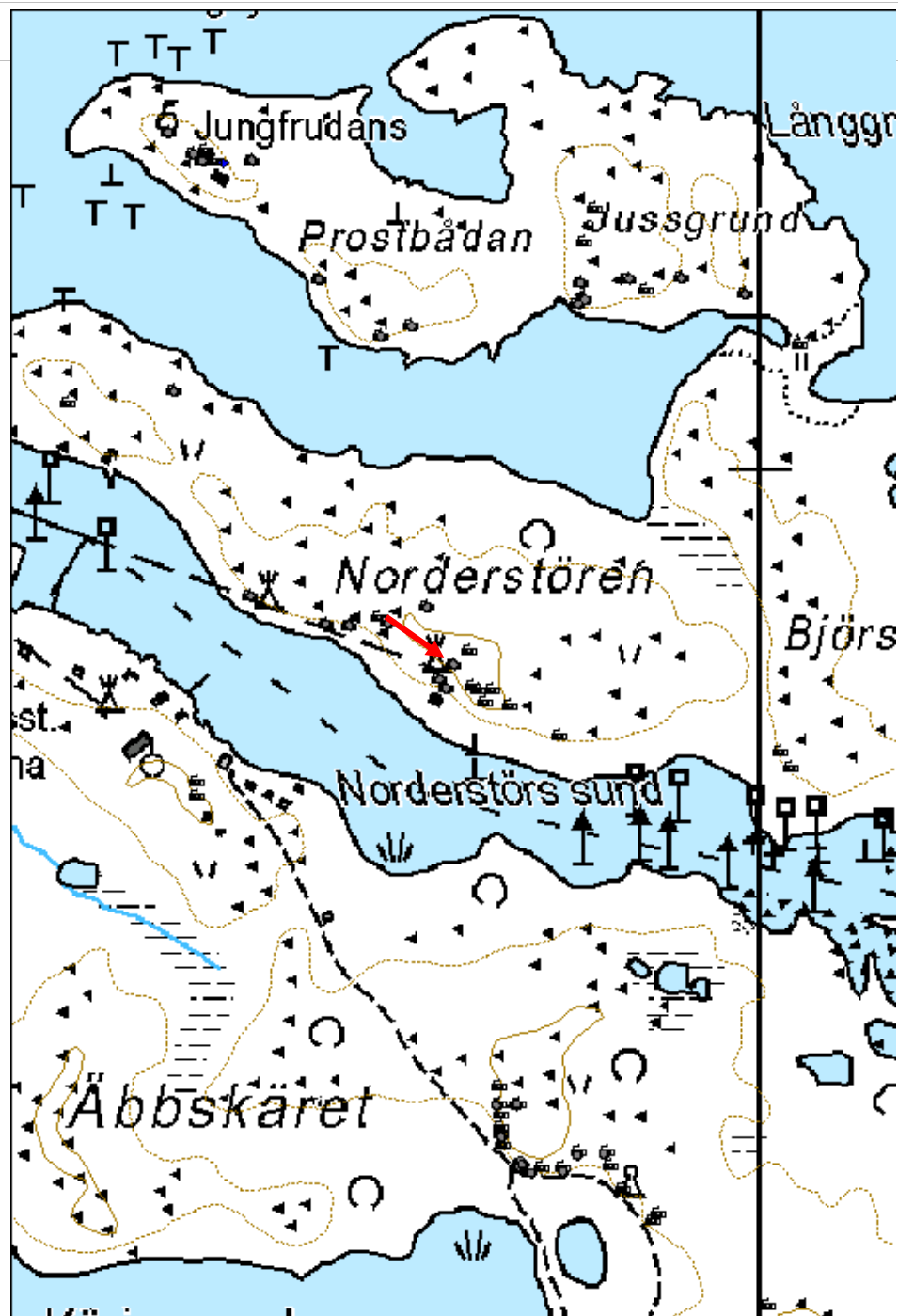
Toimenpiteet

Tarkastukset

Viranomaisrekisterinro:		Kunto:	0 Ei määritelty
Arvotus:	8 Muu suojeleuarvo	Olotila:	2 Ei käytössä
		Kohteen	9 Muu suojeleuarvo

Selitys:	suojaus: Selitys:
Ympäristön suojeleminen:	1 Maailmanperintöalue
Selitys:	 <p data-bbox="492 1171 841 1207">Ylemmän linjataulun perusta E.</p>

Kohdetyyppi:	13 Liikennekohteet	Copyright:	© Metsähallitus 2008 © Maanmittauslaitos 1/MML/08
Koordinaatit:	X 7050810, Y 3204701	Mittakaava:	1:5000



Norderstören 10 kiviuni	MH-tunnus: 155831
--------------------------------	------------------------------

Kohdetyyppi:	9 Valmistuspaikat/työpaikat	Haltija:	660 Pohjanmaan luontopalvelut
Ajoitus:	7116 Uusi aika	Ylläpitäjä:	660 Pohjanmaan luontopalvelut
Rakentamivuosi:		Kunta:	0
Lukumäärä:	1		

Koordinaattiselitys:		Geometria tuotettu:	4 Gps-mittaus, korjaamaton
Koordinaatit:	X 7050824, Y 3204717	Löydöt:	

Taustatiedot

Löydetty maastotyössä 17.7.2012.

Ympäristön kuvaus

Kivikkoista varpunummea.

Kohteen kuvaus

Laakean siirtolohkareen päälle rakennettu tulisija. Pyöristyneitä ja särmikkäitä kiviä ja lohkarkeit 0-30 kg. Pituus SW-NE 2.1m ja leveys SE-NW 1.5 m. Lohkareen päällä olevan kivikerroksen korkeus on 0.6 m. Suuaukko kaakkoon. Tulipesän syvyys 0.9 m ja leveys 0.4-0.5 m. Lämpölaajenemisvaurioita tulipesän seinämissä. Kuumentuneet pinnat ovat *Rhizocarponin* peitossa (noin 0.5 cm²). Tulisijassa on myös nokisia kiviä. Kaakon puolella pudonneita palaneita lohkarkeit, jotka mahdollisesti ovat muodostaneet tulisijan katteen.

Kohteen rajaus

Näkyvät rakenteet.

Tulkinta

Kiviuni.

Lisätietoja

Toimenpiteet

Tarkastukset

Viranomais-	Kunto: 0 Ei määritelty
--------------------	-------------------------------

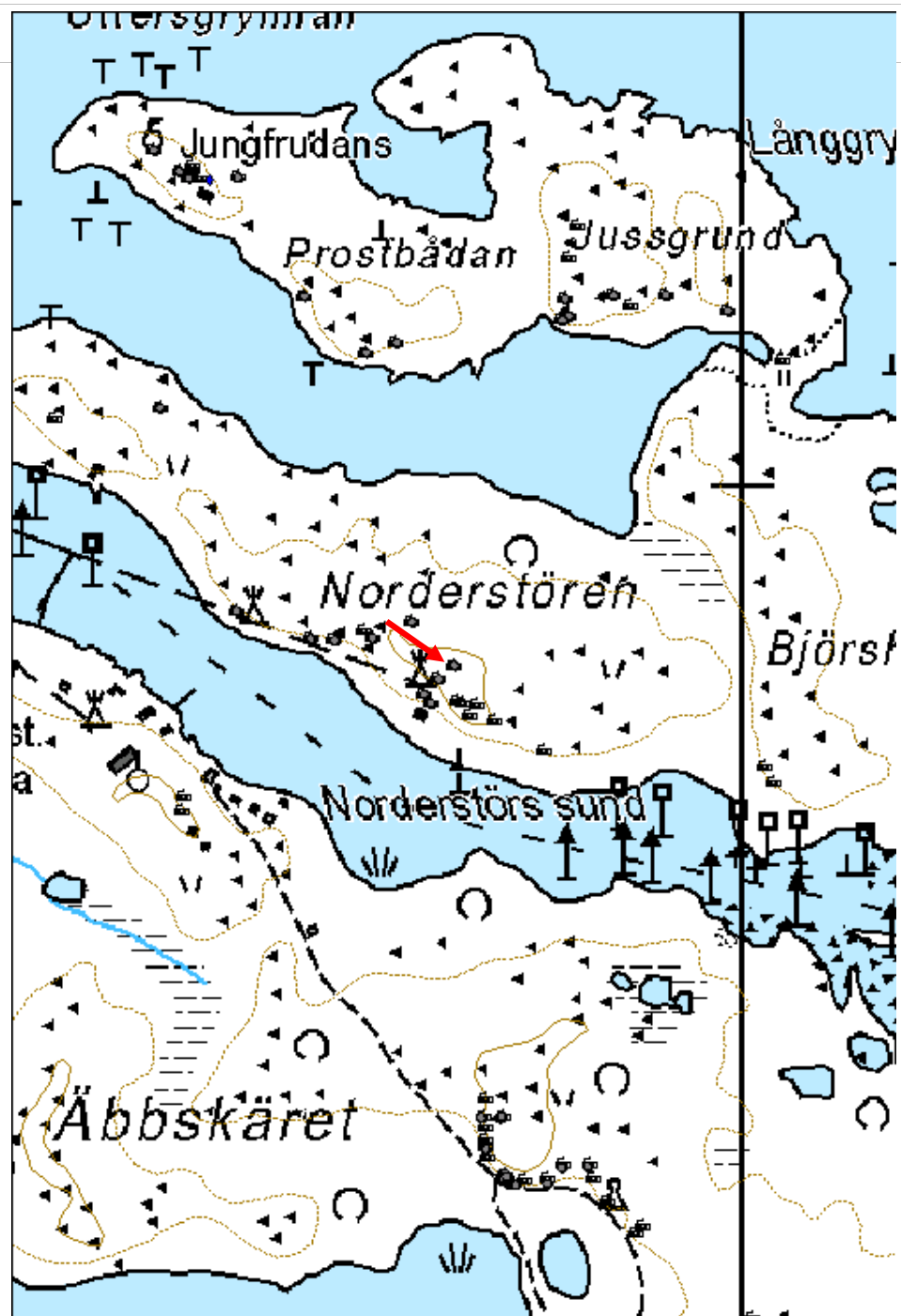
rekisterinro:**Arvotus:** 8 Muu suojeluarvo**Selitys:****Olotila:** 2 Ei käytössä**Kohteen
suojaus:** 9 Muu suojeluarvo**Selitys:****Ympäris-
tön
suojaus:**

1 Maailmanperintöalue

Selitys:

Kiviuuni E.

Kohdetyyppi:	9 Valmistuspaikat/työpaikat	Copyright:	© Metsähallitus 2008 © Maanmittauslaitos 1/MML/08
Koordinaatit:	X 7050824, Y 3204717	Mittakaava:	1:5000



Norderstören 11 <i>tomtning</i>-jäännös	MH-tunnus: 155835
--	------------------------------

Kohdetyyppi:	1 Asuinpaikat	Haltija:	660 Pohjanmaan luontopalvelut
Ajoitus:	7116 Uusi aika	Ylläpitäjä:	660 Pohjanmaan luontopalvelut
Rakentamisvuosi:		Kunta:	0
Lukumäärä:	1		

Koordinaattiselitys:		Geometria tuotettu:	4 Gps-mittaus, korjaamaton
Koordinaatit:	X 7050789, Y 3204720	Löydöt:	

Taustatiedot

Löydetty maastotyössä 17.7.2012.

Ympäristön kuvaus

Kivikkoista varpunummea rannan läheisyydessä.

Kohteen kuvaus

Pyöreä *tomtning*-jäännös, jonka ulkohalkaisija on 3.5 m. Sisämitat S-N 2.0 m ja E-W 1.4 m. Kylmämuurin korkeus 1.2 m. Pyöristyneitä kiviä ja lohkareita 1-150 kg. N-seinässä kulkuaukko 0.8 m.

Kohteen rajaus

Näkyvät rakenteet.

Tulkinta

Tomtning-jäännös.

Lisätietoja


Tomtning-jäännöksestä itään on kaksi pystyyn nostettua laakaa, joista läntisempi kaatunut. La'at ovat muodostaneet SE-NW-suuntaisen linjan.

Toimenpiteet

Tarkastukset

Viranomaisrekisterinro:	Kunto:	0 Ei määritelty
	Olotila:	2 Ei käytössä

Arvotus:	8 Muu suojeluarvo	Kohteen suojelu:	9 Muu suojeluarvo
Selitys:		Selitys:	

Ympäristön suojelu:	1 Maailmanperintöalue
Selitys:	 <p><i>Tomtning-jäännös E.</i></p>

Kohdetyyppi:	1 Asuinpaikat	Copyright:	© Metsähallitus 2008 © Maanmittauslaitos 1/MML/08
Koordinaatit:	X 7050789, Y 3204720	Mittakaava:	1:5000



Norderstören 12 tomtning-jäännös	MH-tunnus: 155837
---	------------------------------

Kohdetyyppi:	1 Asuinpaikat	Haltija:	660 Pohjanmaan luontopalvelut
Ajoitus:	7116 Uusi aika	Ylläpitäjä:	660 Pohjanmaan luontopalvelut
Rakentamisvuosi:		Kunta:	0
Lukumäärä:	1		

Koordinaattiselitys:		Geometria tuotettu:	4 Gps-mittaus, korjaamaton
Koordinaatit:	X 7050774, Y 3204732	Löydöt:	

Taustatiedot

Löydetty maastotyössä 17.7.2012.

Ympäristön kuvaus

Kivikkoista varpunummea.

Kohteen kuvaus

Soikea tomtning-jäännös louhikossa. Pituus SW-NE 4.2 m. Leveys SE-NW 2.8 m. Korkeus 0.7 m. Lohkareet 1-200kg, enimmäkseen pyöristyneitä. NW-seinässä 0.6 m leveä kulkuaukko, N-seinässä 0.4 m leveä aukko. Pohja kivikkoinen ja epätasainen.

Kohteen rajaus

Näkyvät rakenteet.

Tulkinta

Tomtning-jäännös.

Lisätietoja

Toimenpiteet

Tarkastukset

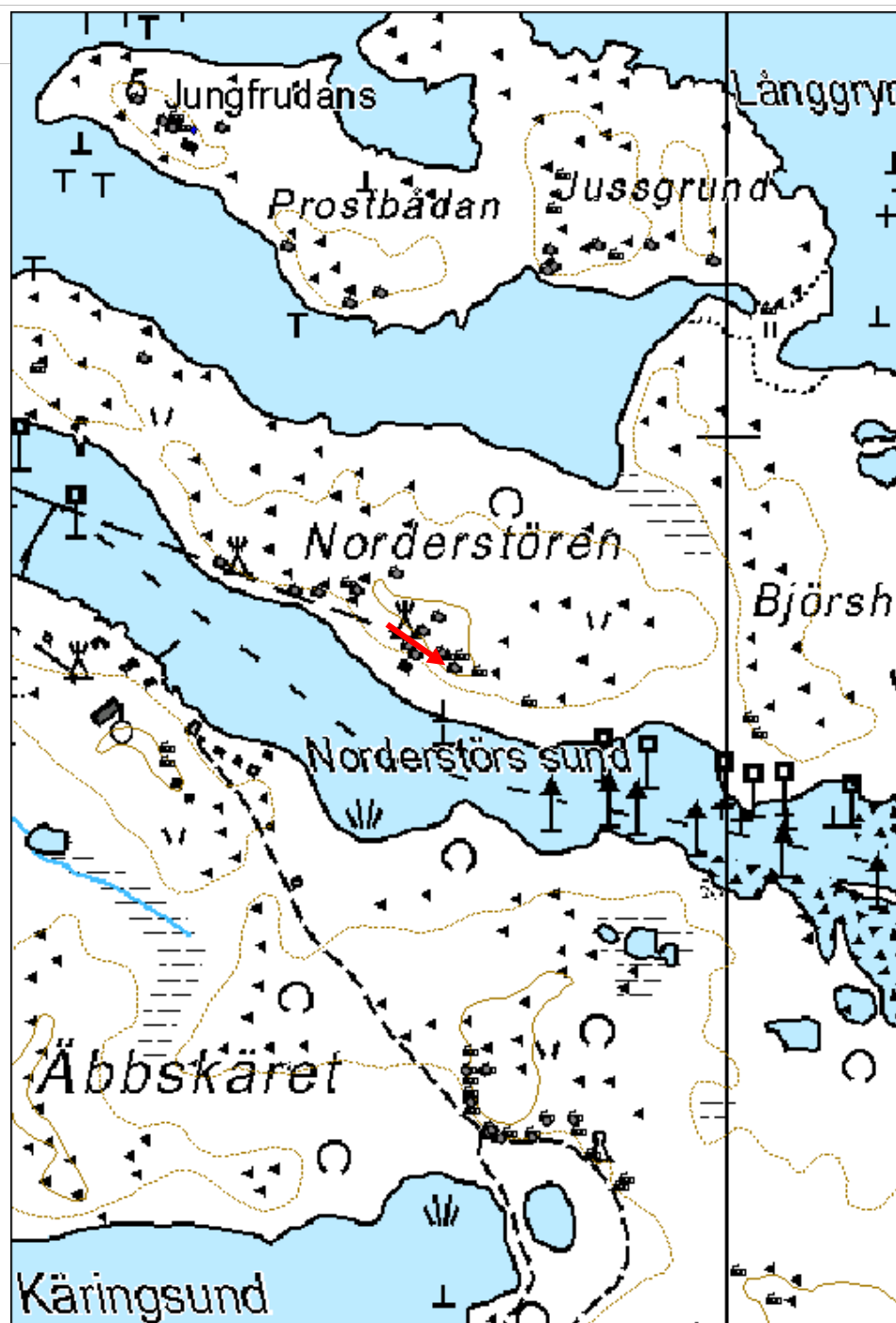
Viranomaisrekisterinro:		Kunto:	0 Ei määritelty
Arvotus:	8 Muu suojeleuarvo	Olotila:	2 Ei käytössä
		Kohteen suojele:	9 Muu suojeleuarvo

Selitys:**Selitys:****Ympäristön
suojaus:**

1 Maailmanperintöalue

Selitys:*Tomtning-jäännös N.*

Kohdetyyppi:	1 Asuinpaikat	Copyright:	© Metsähallitus 2008 © Maanmittauslaitos 1/MML/08
Koordinaatit:	X 7050774, Y 3204732	Mittakaava:	1:5000



Norderstören 13 kalasaunan paikka	MH-tunnus: 155840
--	------------------------------

Kohdetyyppi:	1 Asuinpaikat	Haltija:	660 Pohjanmaan luontopalvelut
Ajoitus:	7116 Uusi aika	Ylläpitäjä:	660 Pohjanmaan luontopalvelut
Rakentamisvuosi:		Kunta:	0
Lukumäärä:	1		

Koordinaattiselitys:		Geometria tuotettu:	4 Gps-mittaus, korjaamaton
Koordinaatit:	X 7050740, Y 3204805	Löydöt:	

Taustatiedot

Sisältyy Westergårdin ja Britwinin (2009, kohde 93) keräämään aineistoon.

Ympäristön kuvaus

Kivikkoista varpunummea.

Kohteen kuvaus

Suorakulmainen L-kirjaimen muotoinen kylmämuuri louhikossa. S-seinän pituus 2.5 m. E-seinä 3.8 m. S-seinän rannan puolella on huuhtoutunutta rantakivikkoa. Rakennuksen kivet ovat melko pyöristyneitä. Kivien paino 10-50 kg. Keskiosa on varpujen peitossa. Paikka on määritetty Westergårdin ja Britwinin (2009) kartan perusteella. Heidän mukaansa kalasaunasta olisi näkyvissä perusta ja tiiliä.

Kohteen rajaus

Tulkinta

Kalasaunan jäännös.

Lisätietoja

Paikanmäärityksessä epävarmuutta, sillä Westergårdin ja Britwinin kartassa kohde sijaitsee muutama kymmenen metriä lännempänä.

Toimenpiteet

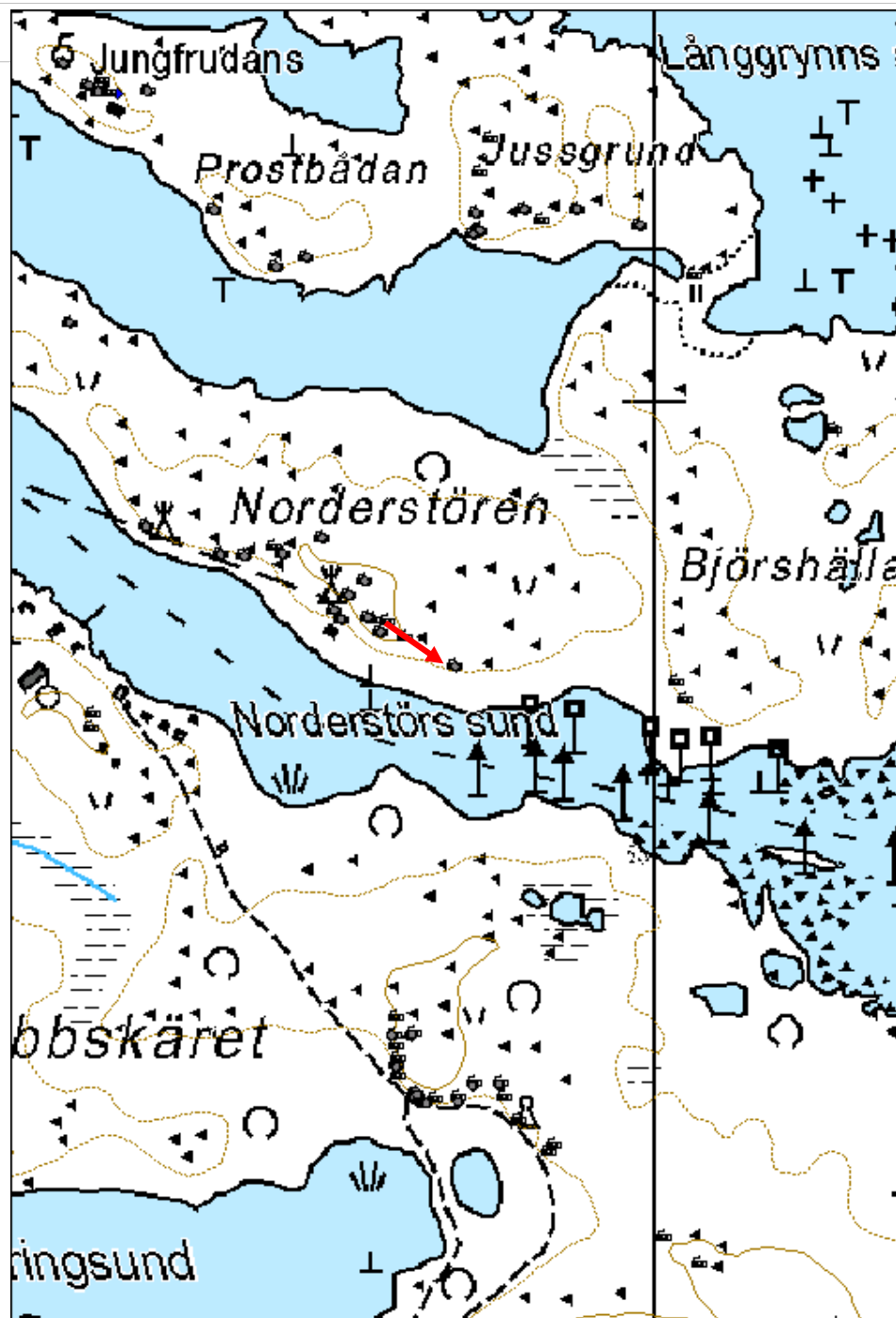
Tarkastukset

Viranomaisrekisterinro:

Kunto: 0 Ei määritelty

Arvotus:	8 Muu suojeluarvo	Olotila:	2 Ei käytössä
Selitys:		Kohteen suojelu:	9 Muu suojeluarvo
Selitys:		Selitys:	
Ympäristön suojelu:	1 Maailmanperintöalue		
Selitys:			
	Kalasaunan jäännös W.		

Kohdetyyppi:	1 Asuinpaikat	Copyright:	© Metsähallitus 2008 © Maanmittauslaitos 1/MML/08
Koordinaatit:	X 7050740, Y 3204805	Mittakaava:	1:5000



Björshällan 1 tomtning-jäännös	MH-tunnus: 155846
---------------------------------------	------------------------------

Kohdetyyppi:	1 Asuinpaikat	Haltija:	660 Pohjanmaan luontopalvelut
Ajoitus:	7116 Uusi aika	Ylläpitäjä:	660 Pohjanmaan luontopalvelut
Rakentamivuosi:		Kunta:	0
Lukumäärä:	1		

Koordinaattiselitys:		Geometria tuotettu:	4 Gps-mittaus, korjaamaton
Koordinaatit:	X 7050709, Y 3205031	Löydöt:	

Taustatiedot

Löydetty maastotyössä 17.7.2012.

Ympäristön kuvaus

Kivikkoista varpunummea.

Kohteen kuvaus

Kaksiosainen *tomtning*-jäännös lohkaraisella rantaterassilla. Enimmäkseen pyöristyneitä tasakokoisia lohkaraita. SE-seinä koostuu suurten siirtolohkareiden päälle nostetuista yksittäisistä lohkaraita. Kahta osastoa erottaa SE-NW-suuntainen väliseinä. Koko sisäpuoli on katajien peitossa ja rakenteet vaikeasti erotettavissa. Ulkomitat SW-NE 4.4 m ja SE-NW 2.9 m. Luoteinen osasto riittävän iso nukkumiseen, kaakon puolella oleva osasto pienempi, mahdollisesti varasto.

Kohteen rajaus

Näkyvät rakenteet.

Tulkinta

Tomtning-jäännös.

Lisätietoja***Toimenpiteet******Tarkastukset***

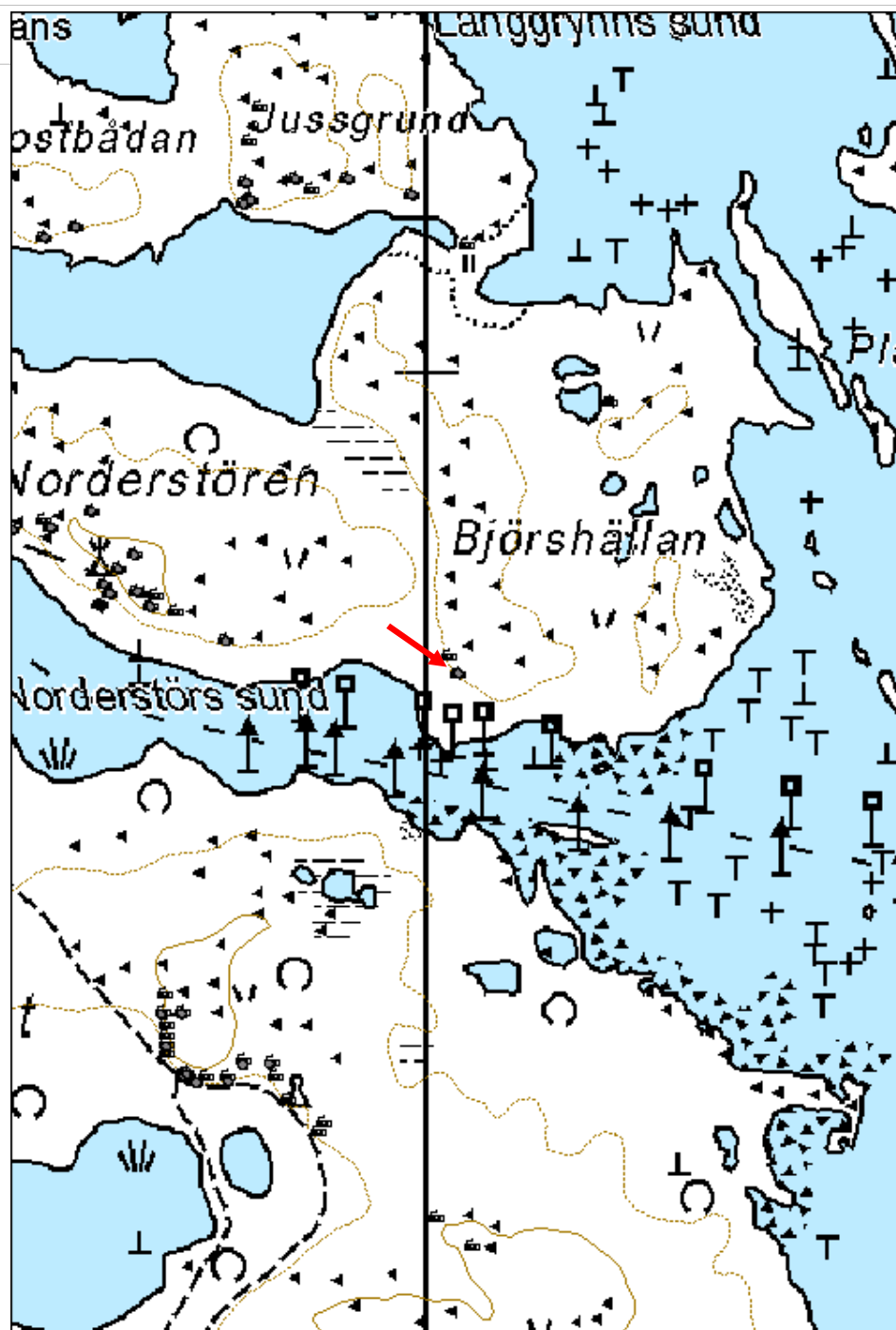
Viranomais-	Kunto: 0 Ei määritelty
--------------------	-------------------------------

rekisterinro:**Arvotus:** 8 Muu suojeluarvo**Selitys:****Olotila:** 2 Ei käytössä**Kohteen
suojaus:** 9 Muu suojeluarvo**Selitys:****Ympäris-
tön
suojaus:**

1 Maailmanperintöalue

Selitys:*Tomtning-jäännös NW.*

Kohdetyyppi:	1 Asuinpaikat	Copyright:	© Metsähallitus 2008 © Maanmittauslaitos 1/MML/08
Koordinaatit:	X 7050709, Y 3205031	Mittakaava:	1:5000



Tuorelaskatan 1 verkkotarha	MH-tunnus: 155859
------------------------------------	------------------------------

Kohdetyyppi:	9 Valmistuspaikat/työpaikat	Haltija:	660 Pohjanmaan luontopalvelut
Ajoitus:	7116 Uusi aika	Ylläpitäjä:	660 Pohjanmaan luontopalvelut
Rakentamisvuosi:		Kunta:	0
Lukumäärä:	1		

Koordinaattiselitys:		Geometria tuotettu:	4 Gps-mittaus, korjaamaton
Koordinaatit:	X 7050815, Y 3204144	Löydöt:	

Taustatiedot

Löydetty maastotyössä 20.7.2012.

Ympäristön kuvaus

Louhikkoinen niemi, nummea, lähellä rantaa.

Kohteen kuvaus

E-W-suuntainen 25.2 m pitkä kolmen kiviröykkiön rivi. Röykkiöt ovat suunnilleen tasavälein. Röykkiöiden halkaisijat itäpäästä alkaen 2.5 m, 1.3 m ja 3.5 m. Läntisimmässä röykkiössä keskellä säilynyt puisen pystypaalun jäännökset.

Kohteen rajaus

Näkyvät rakenteet.

Tulkinta


Verkkotarhan jäännökset.

Lisätietoja

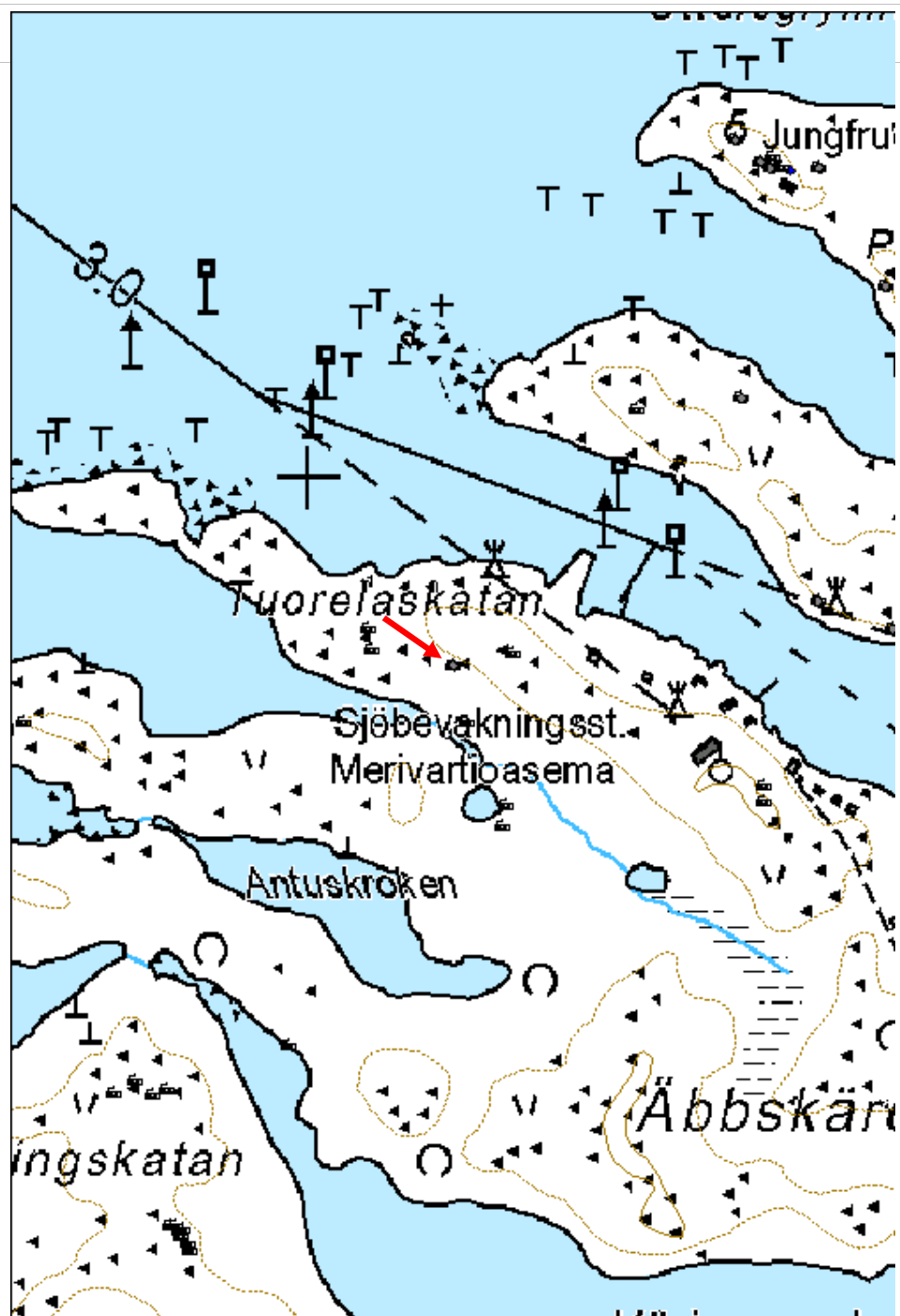
Toimenpiteet

Tarkastukset

Viranomaisrekisterinro:		Kunto:	0 Ei määritelty
Arvotus:	8 Muu suojeleuarvo	Olotila:	2 Ei käytössä
		Kohteen	9 Muu suojeleuarvo

Selitys:	suojelu: Selitys:
Ympäristön suojelu:	1 Maailmanperintöalue
Selitys:	 <p>Verkkotarhan kivikasa W. Taustalla merivartioasema.</p>

Kohdetyyppi:	9 Valmistuspaikat/työpaikat	Copyright:	© Metsähallitus 2008 © Maanmittauslaitos 1/MML/08
Koordinaatit:	X 7050815, Y 3204144	Mittakaava:	1:5000



Tuorelaskatan 2 kalasauna jäännös Strahlmas bastMH-tunnus:
155861

Kohdetyyppi:	1 Asuinpaikat	Haltija:	660 Pohjanmaan luontopalvelut
Ajoitus:	7116 Uusi aika	Ylläpitäjä:	660 Pohjanmaan luontopalvelut
Rakentamivuosi:		Kunta:	0
Lukumäärä:	1		

Koordinaattiselitys:		Geometria tuotettu:	4 Gps-mittaus, korjaamaton
Koordinaatit:	X 7050827, Y 3204202	Löydöt:	

Taustatiedot

Sisältyy Westergårdin ja Britwinin (2009, kohde 88) keräämään aineistoon.

Ympäristön kuvaus

Kivikkoista varpunummea.

Kohteen kuvaus

Rakennuksen kivijalka nummella läntisen niemen juuressa. Hyvin säilynyt kivijalka, josta erottuu tupa ja kamari. Kivijalka koostuu valikoiduista luonnonkivistä, jotka on aseteltu siten, että tasainen sivu on ulospäin. Tasakokoisia pyörityneitä kiviä, 10-50 kg. Nurkkakivet noin 50-200 kg. Tupa W-puolella. Tuvan E-seinää vasten keskellä vaikuttaisi olevan kiukaan jäännökset, jotka erottuvat huonosti. E-puoleinen huone on pienempi kamari. Kivijalan sisällä on irtonaisia satunnaisia kiviä. Ulkomitat S-seinä 6.3 m, E-seinä 4.5 m, N-seinä 6.6 m ja W-seinä 4.4 m. Huoneiden sisämitat: tupa S-N 3.9 m ja E-W 3.4 m sekä kamari S-N 3.9 m ja E-W 2.3 m.

Kohteen rajaus

Näkyvät rakenteet.

Tulkinta

Kyseessä on kalasauna, joka tunnetaan nimellä Strahlmas bast. Westergårdin ja Britwinin (2009: 52) mukaan Strahlmas Jacob rakensi saunan Torsgrundiin (Tåoschgränn) muutettuaan puolisonsa Sigridin kanssa Björköbyhyn vuonna 1788. He olivat peräisin Tegistä Västerbottenista. Kalasauna on merkitty isojakokarttaan vuodelta 1850, mutta ennen 1800-luvun loppua rakennus oli hävinnyt.

Lisätietoja

Björkö fornminnesförening on asettanut paikalle opaskyltin. Paikka ei ollut kesällä 2012 muinaisjäännösrekisterissä.

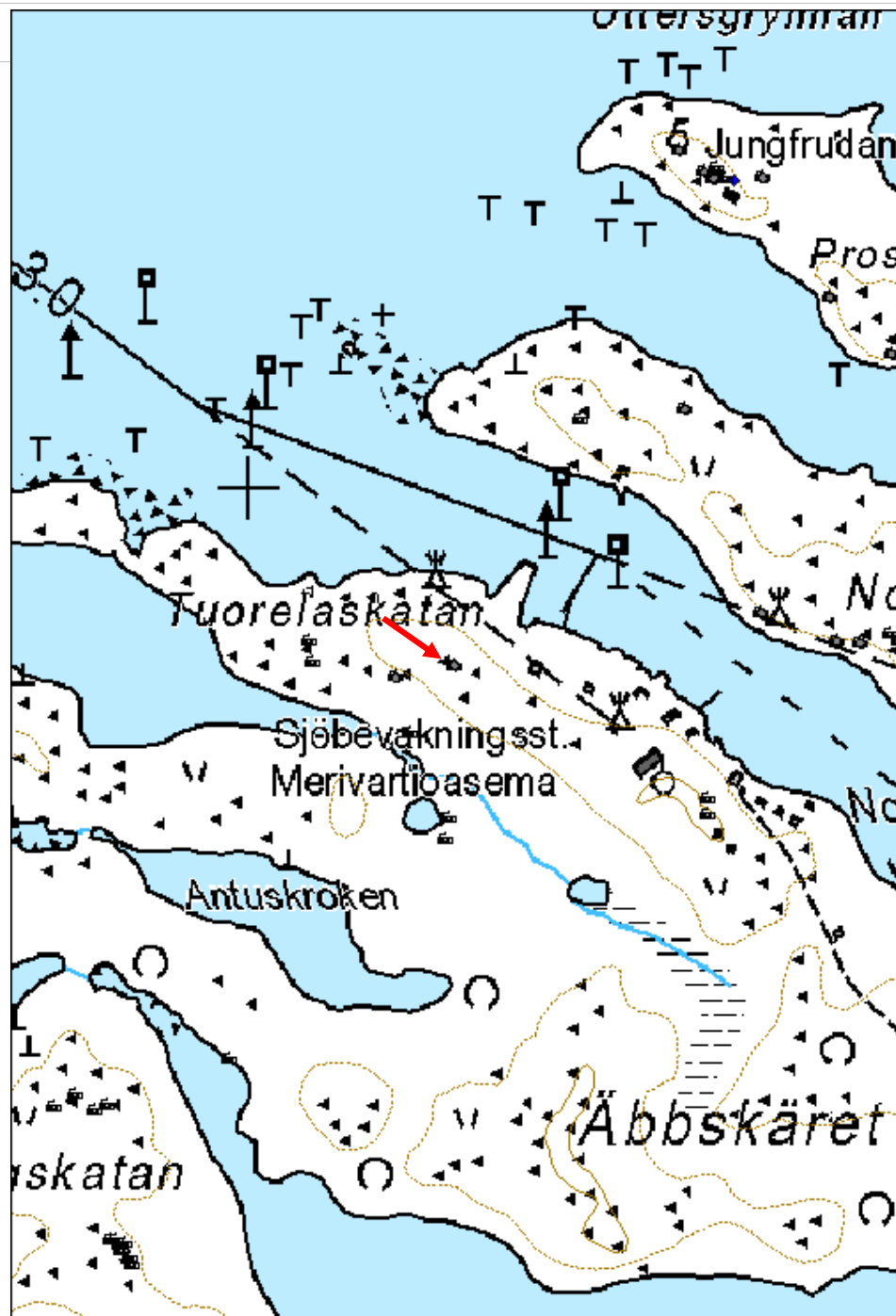
Toimenpiteet

*Tarkastukset***Viranomais-
rekisterinro:****Kunto:** 1 Hyvä**Arvotus:** 8 Muu suojeluarvo**Olotila:** 2 Ei käytössä**Kohteen
suojaus:** 9 Muu suojeluarvo**Selitys:****Selitys:****Ympäris-
tön
suojaus:**

1 Maailmanperintöalue

Selitys:*Strahlmas bast W.*

Kohdetyyppi:	1 Asuinpaikat	Copyright:	© Metsähallitus 2008 © Maanmittauslaitos I/MML/08
Koordinaatit:	X 7050827, Y 3204202	Mittakaava:	1:5000



Törmeokroken 1 maarysäpaikka	MH-tunnus: 155865
-------------------------------------	------------------------------

Kohdetyyppi:	9 Valmistuspaikat/työpaikat	Haltija:	660 Pohjanmaan luontopalvelut
Ajoitus:	7116 Uusi aika	Ylläpitäjä:	660 Pohjanmaan luontopalvelut
Rakentamivuosi:		Kunta:	0
Lukumäärä:	1		

Koordinaattiselitys:		Geometria tuotettu:	4 Gps-mittaus, korjaamaton
Koordinaatit:	X 7050759, Y 3204157	Löydöt:	

<i>Taustatiedot</i>
Löydetty maastotyössä 20.7.2012.
<i>Ympäristön kuvaus</i>
Maatunut entisen lahdenpoukaman ranta, joka kasvaa pitkää heinikkoa.
<i>Kohteen kuvaus</i>
Kuroutuneen lahdenpoukaman reunassa oleva kivilaituri. Pituus 9.5 m, leveys 1.5 m. Pyöristyneitä ja särmikkäitä lohkareita.
<i>Kohteen rajaus</i>
Näkyvät rakenteet.
<i>Tulkinta</i>
Maarysän kivilaituri.
<i>Lisätietoja</i>

<i>Toimenpiteet</i>

<i>Tarkastukset</i>

Viranomaisrekisterinro:		Kunto:	1 Hyvä
Arvotus:	8 Muu suojeluarvo	Olotila:	2 Ei käytössä
		Kohteen suojelu:	9 Muu suojeluarvo

Selitys:**Selitys:****Ympäristön
suojaus:**

1 Maailmanperintöalue

Selitys:

Maarysän kivilaituri SW.

Kohdetyyppi:	9 Valmistuspaikat/työpaikat	Copyright:	© Metsähallitus 2008 © Maanmittauslaitos 1/MML/08
Koordinaatit:	X 7050759, Y 3204157	Mittakaava:	1:5000



Törmeokroken 2 maarysäpaikka	MH-tunnus: 155868
-------------------------------------	------------------------------

Kohdetyyppi:	9 Valmistuspaikat/työpaikat	Haltija:	660 Pohjanmaan luontopalvelut
Ajoitus:	7116 Uusi aika	Ylläpitäjä:	660 Pohjanmaan luontopalvelut
Rakentamisvuosi:		Kunta:	0
Lukumäärä:	1		

Koordinaatti- selitys:		Geometria tuotettu:	4 Gps-mittaus, korjaamaton
Koordinaatit:	X 7050676, Y 3204197	Löydöt:	

<i>Taustatiedot</i>
Löydetty maastotyössä 20.7.2012
<i>Ympäristön kuvaus</i>
Kuroutuneen merenlahden rannassa, pitkää heinikkoa, rantalepikkoa.
<i>Kohteen kuvaus</i>
Luonnonkivistä ladottu kivilaituri, jonka pituus on 4.6 m ja leveys epämääräinen.
<i>Kohteen rajaus</i>
Näkyvät rakenteet.
<i>Tulkinta</i>
Maarysän paikka.
<i>Lisätietoja</i>

<i>Toimenpiteet</i>

<i>Tarkastukset</i>

Viranomais- rekisterinro:		Kunto:	0 Ei määritelty
Arvotus:	8 Muu suojeleuarvo	Olotila:	2 Ei käytössä
Selitys:		Kohteen suojaus:	9 Muu suojeleuarvo
		Selitys:	

Ympäristön suojelu:	1 Maailmanperintöalue
Selitys:	 <p data-bbox="493 1075 722 1106">Maarysän paikka W.</p>

Kohdetyyppi:	9 Valmistuspaikat/työpaikat	Copyright:	© Metsähallitus 2008 © Maanmittauslaitos 1/MML/08
Koordinaatit:	X 7050676, Y 3204197	Mittakaava:	1:5000



Törmeokroken 3 maarysäpaikka	MH-tunnus: 155875
-------------------------------------	------------------------------

Kohdetyyppi:	9 Valmistuspaikat/työpaikat	Haltija:	660 Pohjanmaan luontopalvelut
Ajoitus:	7116 Uusi aika	Ylläpitäjä:	660 Pohjanmaan luontopalvelut
Rakentamivuosi:		Kunta:	0
Lukumäärä:	1		

Koordinaattiselitys:		Geometria tuotettu:	4 Gps-mittaus, korjaamaton
Koordinaatit:	X 7050657, Y 3204192	Löydöt:	

Taustatiedot

Löydetty maastotyössä 20.7.2012.

Ympäristön kuvaus

Kuroutunut lahden pohjukka, pitkän heinikon ja lepikon rajalla.

Kohteen kuvaus

Maatuneessa lahdenpoukamassa oleva luonnonkivistä ladottu laiturin. Pituus 7.4 m ja leveys 2.0 m.

Kohteen rajaus

Näkyvät rakenteet.

Tulkinta

Maarysän paikka.

Lisätietoja***Toimenpiteet******Tarkastukset***

Viranomaisrekisterinro:		Kunto:	0 Ei määritelty
Arvotus:	8 Muu suojeluarvo	Olotila:	2 Ei käytössä
		Kohteen suojelu:	9 Muu suojeluarvo

Selitys:**Selitys:****Ympäristön
suojaus:**

1 Maailmanperintöalue

Selitys:

Maarysän paikka NW.

Kohdetyyppi:	9 Valmistuspaikat/työpaikat	Copyright:	© Metsähallitus 2008 © Maanmittauslaitos 1/MML/08
Koordinaatit:	X 7050657, Y 3204192	Mittakaava:	1:5000



Tuorelaskatan 3 rakennuskuoppa	MH-tunnus: 155876
---------------------------------------	-----------------------------

Kohdetyyppi:	17 Kivi- ja maarakenteet	Haltija:	660 Pohjanmaan luontopalvelut
Ajoitus:	7116 Uusi aika	Ylläpitäjä:	660 Pohjanmaan luontopalvelut
Rakentamisvuosi:		Kunta:	0
Lukumäärä:	1		

Koordinaattiselitys:		Geometria tuotettu:	4 Gps-mittaus, korjaamaton
Koordinaatit:	X 7050695, Y 3204450	Löydöt:	

Taustatiedot

Majakan rakennuskuopasta on kirjoittanut ainakin Leif Österblad (1968).

Ympäristön kuvaus

Kivikkoista varpunummea.

Kohteen kuvaus

Rakkaan kaivettu suppilomainen kuoppa, jonka halkaisija S-N 11 m, E-W 10 m ja syvyys 3 m. Kuopan E-päähän on rakennettu maakellari, jonka sisämitat ovat: leveys 1.8 m ja pituus 4.8 m. Seinien korkeus 1.3 m. Kellari on täytetty laudalla ym. purkujätteellä. Kellarin seinät koostuvat suorista, särmikkäistä ja varsin suurista lohkaraisista. Seppo Laurellin (1989: 206) mukaan kuoppaa on täytetty 1980-luvulla.

Kohteen rajaus

Näkyvät rakenteet.

Tulkinta

Kyseessä on Valassaarten majakan ensimmäisessä rakennusprojektissa kaivettu majakan perustuskuoppa, jonka kerrotaan olleen 20 metrin syvyinen. Koska kalliota ei löydetty vielä tältäkään syvyydeltä, työt keskeytettiin ja majakka päätettiin rakentaa nykyiselle paikalleen Storskäriin. Merivartioaseman ja lintuaseman välissä oleva kuoppa on kuitenkin niin pieni, että on vaikea uskoa sen olleen alun perin 20 m syvä, ellei sen seinämiä ollut tuettu pystysuoriksi jollakin tavoin.

Lisätietoja

Laurell, Seppo (1989). *Majakat*. Helsinki: Luotsiliitto – Lotsförbundet.
Österblad, Leif (1968). Valsörarna - ett paradiset för fåglar och forskare. *Österbotten 1968*: 7-51.

Toimenpiteet

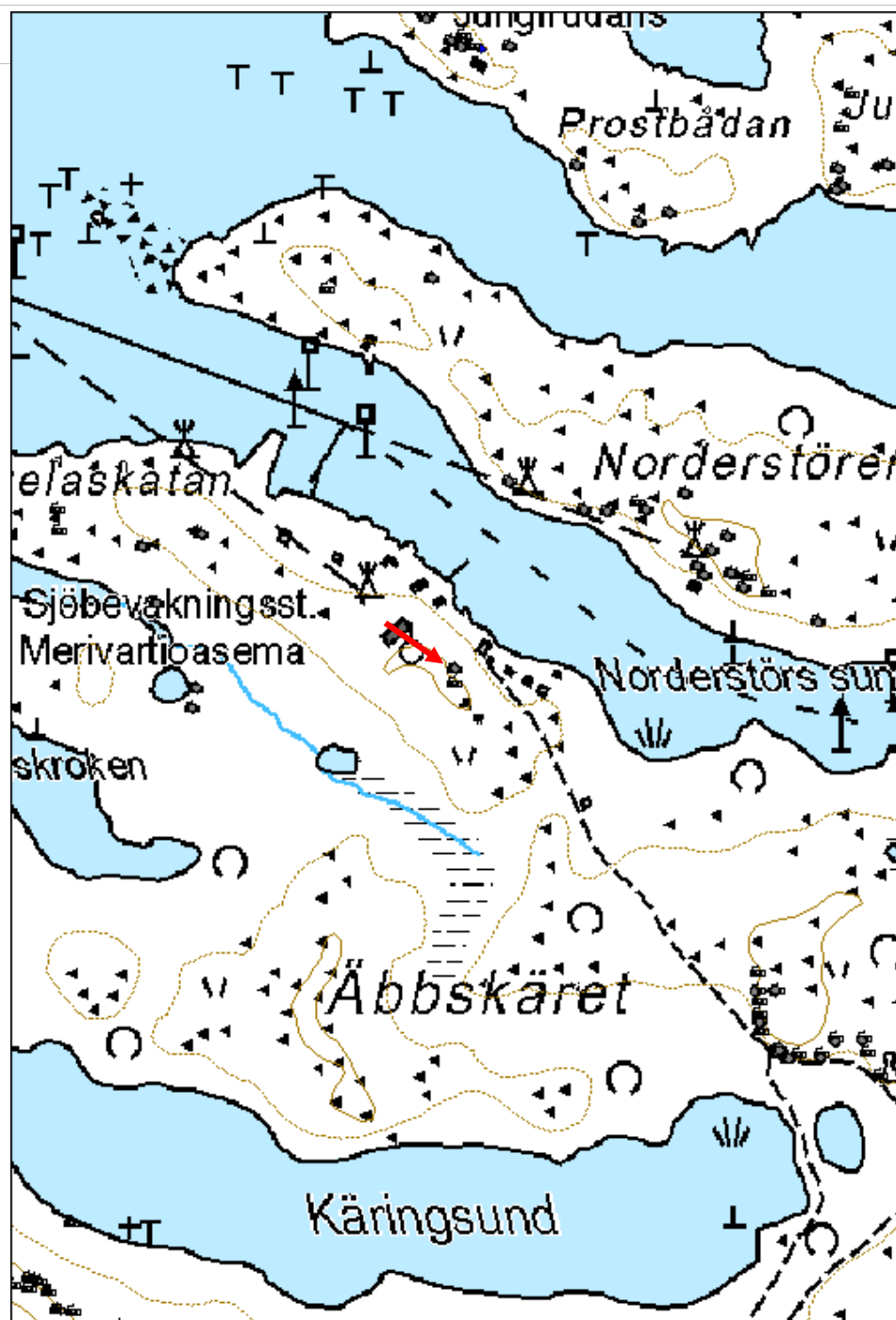
*Tarkastukset***Viranomais-
rekisterinro:****Kunto:** 1 Hyvä**Arvotus:** 8 Muu suojeluarvo**Olotila:** 2 Ei käytössä**Kohteen
suojaus:** 9 Muu suojeluarvo**Selitys:****Selitys:****Ympäris-
tön
suojaus:**

1 Maailmanperintöalue

Selitys:

Majakan rakennuskuoppa NW.

Kohdetyyppi:	17 Kivi- ja maarakenteet	Copyright:	© Metsähallitus 2008 © Maanmittauslaitos 1/MML/08
Koordinaatit:	X 7050695, Y 3204450	Mittakaava:	1:5000



Äbbskäret 9 kalasaunan paikka	MH-tunnus: 155979
--------------------------------------	------------------------------

Kohdetyyppi:	1 Asuinpaikat	Haltija:	660 Pohjanmaan luontopalvelut
Ajoitus:	7116 Uusi aika	Ylläpitäjä:	660 Pohjanmaan luontopalvelut
Rakentamisvuosi:		Kunta:	0
Lukumäärä:	1		

Koordinaattiselitys:		Geometria tuotettu:	4 Gps-mittaus, korjaamaton
Koordinaatit:	X 7050398, Y 3204747	Löydöt:	

Taustatiedot

Sisältyy Westergårdin ja Britwinin (2009, kohde 86) keräämään aineistoon.

Ympäristön kuvaus

Kivikkoista varpunummea.

Kohteen kuvaus

Äbbskärshamnin kalasaunan mahdollisia jäännöksiä ei havaittu, vaikka paikka vaikuttaa sopivalta. Kyseessä on ainoa täysin tasainen paikka sadan metrin säteellä. Paikka määritetty Westergårdin ja Britwinin (2009) kartan perusteella.

Kohteen rajaus

Tulkinta

Kalasaunan paikka, joka näkyy Cajanuksen kartassa 1754, mutta ei enää isojakokartoissa 1845 ja 1850.

Lisätietoja

Toimenpiteet

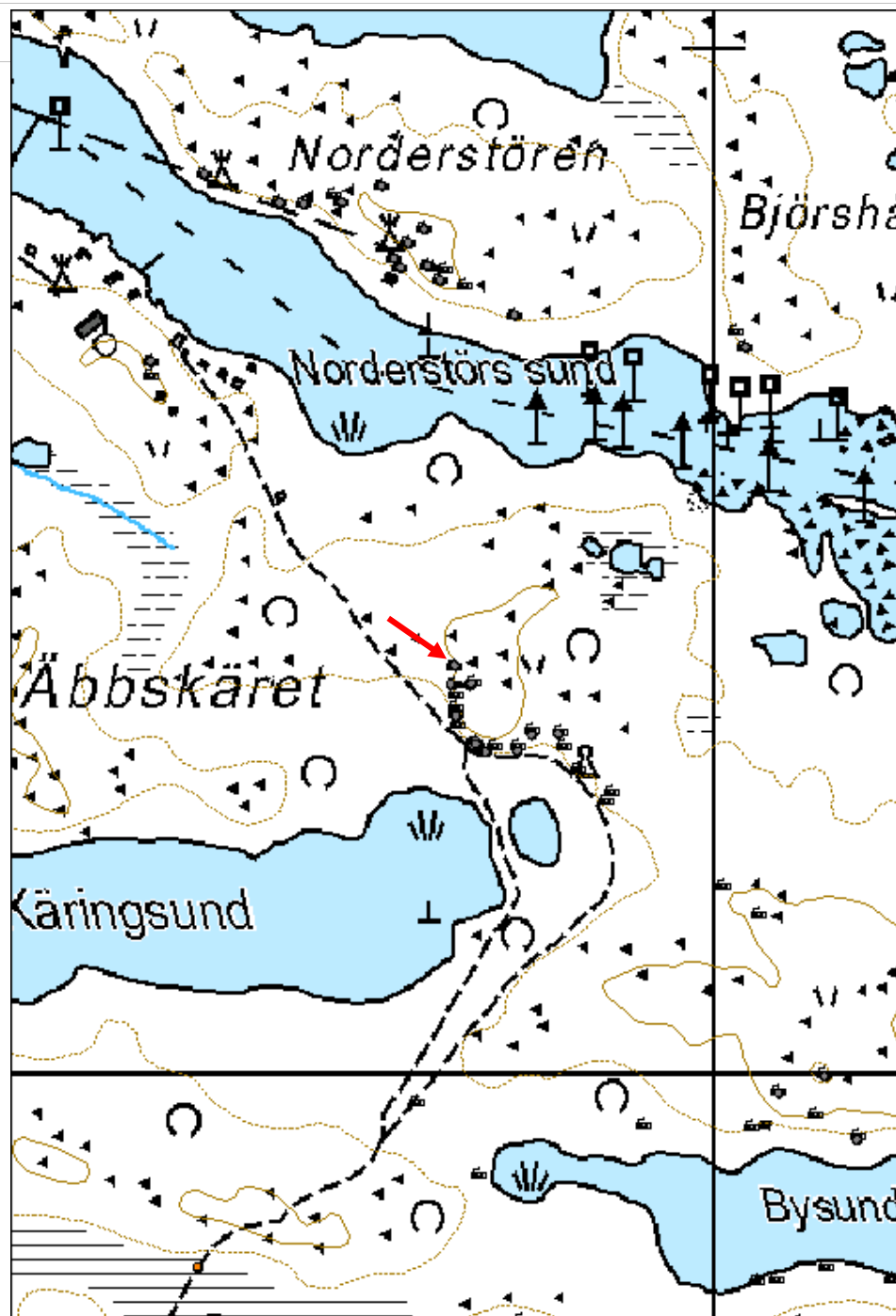
Tarkastukset

Viranomaisrekisterinro:	Kunto:	0 Ei määritelty
	Olotila:	2 Ei käytössä

Arvotus:	8 Muu suojeluarvo	Kohteen suojelu:	9 Muu suojeluarvo
Selitys:		Selitys:	

Ympäristön suojelu:	1 Maailmanperintöalue
Selitys:	 <p>Kalasaunan paikka.</p>

Kohdetyyppi:	1 Asuinpaikat	Copyright:	© Metsähallitus 2008 © Maanmittauslaitos 1/MML/08
Koordinaatit:	X 7050398, Y 3204747	Mittakaava:	1:5000



Äbskäret 12 kivimuuri	MH-tunnus: 155990
------------------------------	------------------------------

Kohdetyyppi:	17 Kivi- ja maarakenteet	Haltija:	660 Pohjanmaan luontopalvelut
Ajoitus:	7116 Uusi aika	Ylläpitäjä:	660 Pohjanmaan luontopalvelut
Rakentamisvuosi:		Kunta:	0
Lukumäärä:	1		

Koordinaattiselitys:		Geometria tuotettu:	4 Gps-mittaus, korjaamaton
Koordinaatit:	X 7050296, Y 3204867	Löydöt:	

Taustatiedot

Löydetty maastotyössä 22.7.2012.

Ympäristön kuvaus

Kivikkoista varpunummea.

Kohteen kuvaus

Loivan puolikaaren muotoinen kivimuuri rantaterassin päällä. Puolikaari avautuu koilliseen. Enimmäkseen pyöristyneitä lohkareita. Muurin pituus 6.3 m ja korkeus 0.7 m.

Kohteen rajaus

Näkyvät rakenteet.

Tulkinta

Venäläisten sotilaiden 1809 rakentama tuulensuoja (*ryssmur*).

Lisätietoja

Toimenpiteet

Tarkastukset

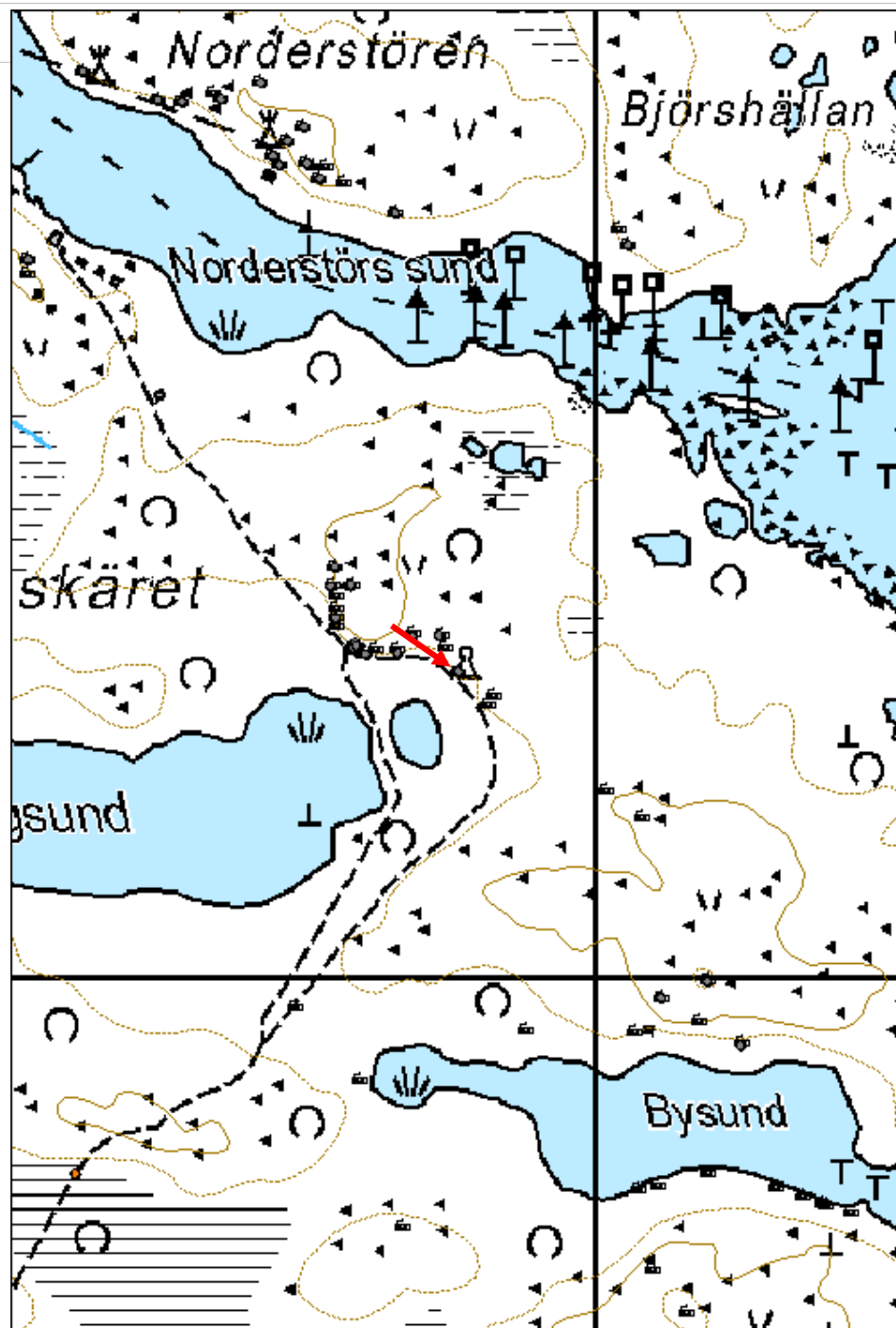
Viranomaisrekisterinro:		Kunto:	0 Ei määritelty
Arvotus:	8 Muu suojeleuarvo	Olotila:	2 Ei käytössä
		Kohteen suojele:	9 Muu suojeleuarvo

Selitys:**Selitys:****Ympäristön
suojaus:**

1 Maailmanperintöalue

Selitys:*Ryssmur NE.*

Kohdetyyppi:	17 Kivi- ja maarakenteet	Copyright:	© Metsähallitus 2008 © Maanmittauslaitos 1/MML/08
Koordinaatit:	X 7050296, Y 3204867	Mittakaava:	1:5000



Äbskäret 13 kivimuuri	MH-tunnus: 155992
------------------------------	-----------------------------

Kohdetyyppi:	17 Kivi- ja maarakenteet	Haltija:	660 Pohjanmaan luontopalvelut
Ajoitus:	7116 Uusi aika	Ylläpitäjä:	660 Pohjanmaan luontopalvelut
Rakentamisvuosi:		Kunta:	0
Lukumäärä:	1		

Koordinaattiselitys:		Geometria tuotettu:	4 Gps-mittaus, korjaamaton
Koordinaatit:	X 7050273, Y 3204902	Löydöt:	

Taustatiedot

Löydetty maastotyössä 22.7.2012.

Ympäristön kuvaus

Kivikkoista varpunummea.

Kohteen kuvaus

Loivan puolikaaren muotoinen kivimuuri rantaterassin päällä. Puolikaari avautuu koilliseen. Tasakokoisia lohkareita. Itäpään muodostaa siirtolohkare. Muurin pituus 2.4 m ja korkeus 0.6 m.

Kohteen rajaus

Näkyvät rakenteet.

Tulkinta

Venäläisten sotilaiden 1809 rakentama tuulensuoja (ns. *ryssmur*).

Lisätietoja

Toimenpiteet

Tarkastukset

Viranomaisrekisterinro:	Kunto:	0 Ei määritelty
	Olotila:	2 Ei käytössä

Arvotus:	8 Muu suojeluarvo	Kohteen suojelu:	9 Muu suojeluarvo
Selitys:		Selitys:	

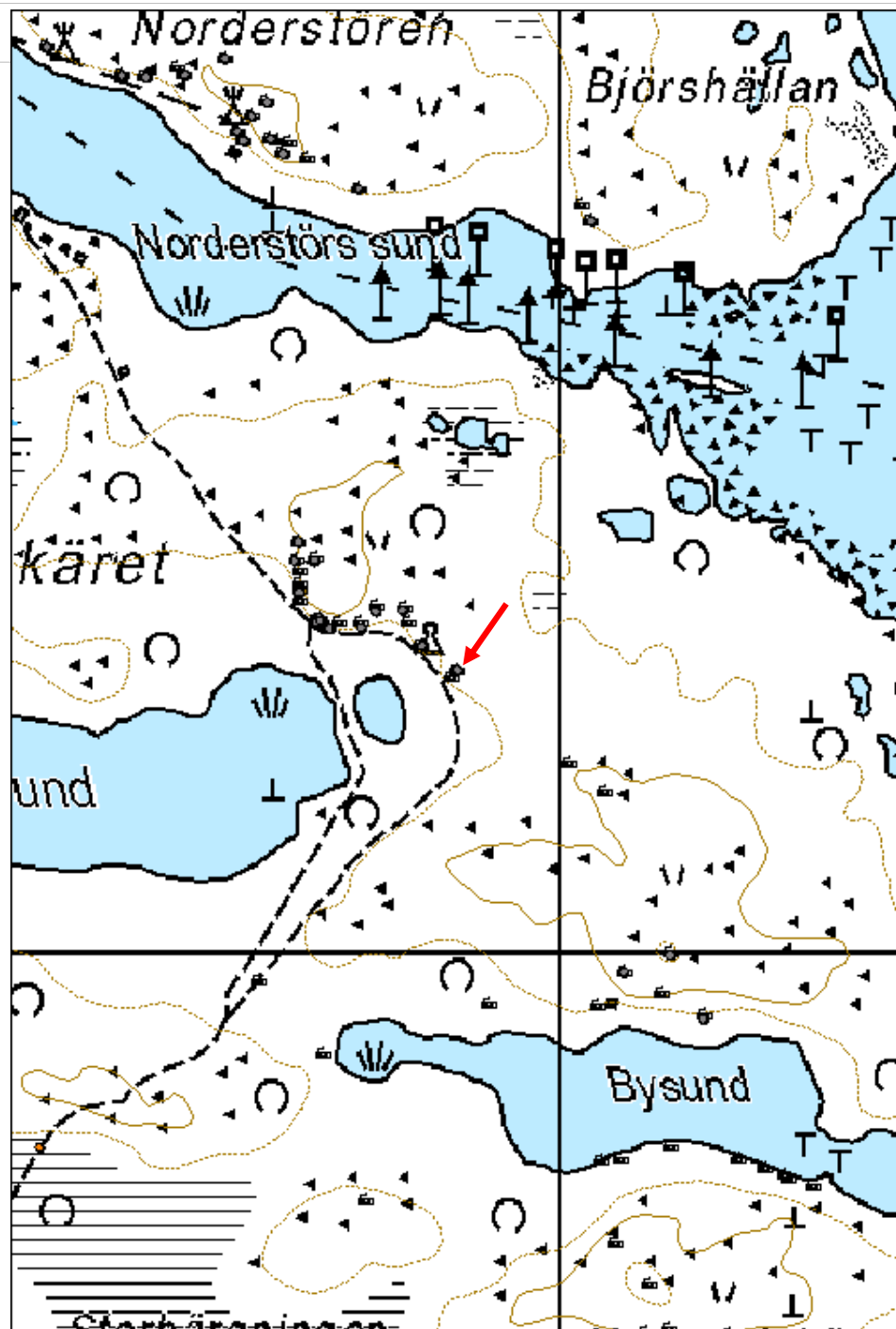
Ympäristön suojelu: 1 Maailmanperintöalue

Selitys:



Kivimuuri.

Kohdetyyppi:	17 Kivi- ja maarakenteet	Copyright:	© Metsähallitus 2008 © Maanmittauslaitos 1/MML/08
Koordinaatit:	X 7050273, Y 3204902	Mittakaava:	1:5000



Äbskäret 14 kivimuuri	MH-tunnus: 155998
------------------------------	------------------------------

Kohdetyyppi:	17 Kivi- ja maarakenteet	Haltija:	660 Pohjanmaan luontopalvelut
Ajoitus:	7116 Uusi aika	Ylläpitäjä:	660 Pohjanmaan luontopalvelut
Rakentamisvuosi:		Kunta:	0
Lukumäärä:	1		

Koordinaattiselitys:		Geometria tuotettu:	4 Gps-mittaus, korjaamaton
Koordinaatit:	X 7050265, Y 3204896	Löydöt:	

Taustatiedot

Löydetty maastotyössä 22.7.2012.

Ympäristön kuvaus

Kivikkoista varpunummea.

Kohteen kuvaus

Kahden siirtolohkareen päälle rakennettu kylmämuurattu kivimuuri rantaterassin päällä. Muuri on E-W-suuntainen. Pyöristyneitä ja särmikkäitä lohkareita. Muurin pituus 2.3 m ja korkeus 0.6 m.

Kohteen rajaus

Näkyvät rakenteet.

Tulkinta

Venäläisten sotilaiden 1809 rakentama tuulensuoja (*ryssmur*).

Lisätietoja

Toimenpiteet

Tarkastukset

Viranomaisrekisterinro:		Kunto:	0 Ei määritelty
Arvotus:	8 Muu suojeleuarvo	Olotila:	2 Ei käytössä
		Kohteen suojele:	9 Muu suojeleuarvo

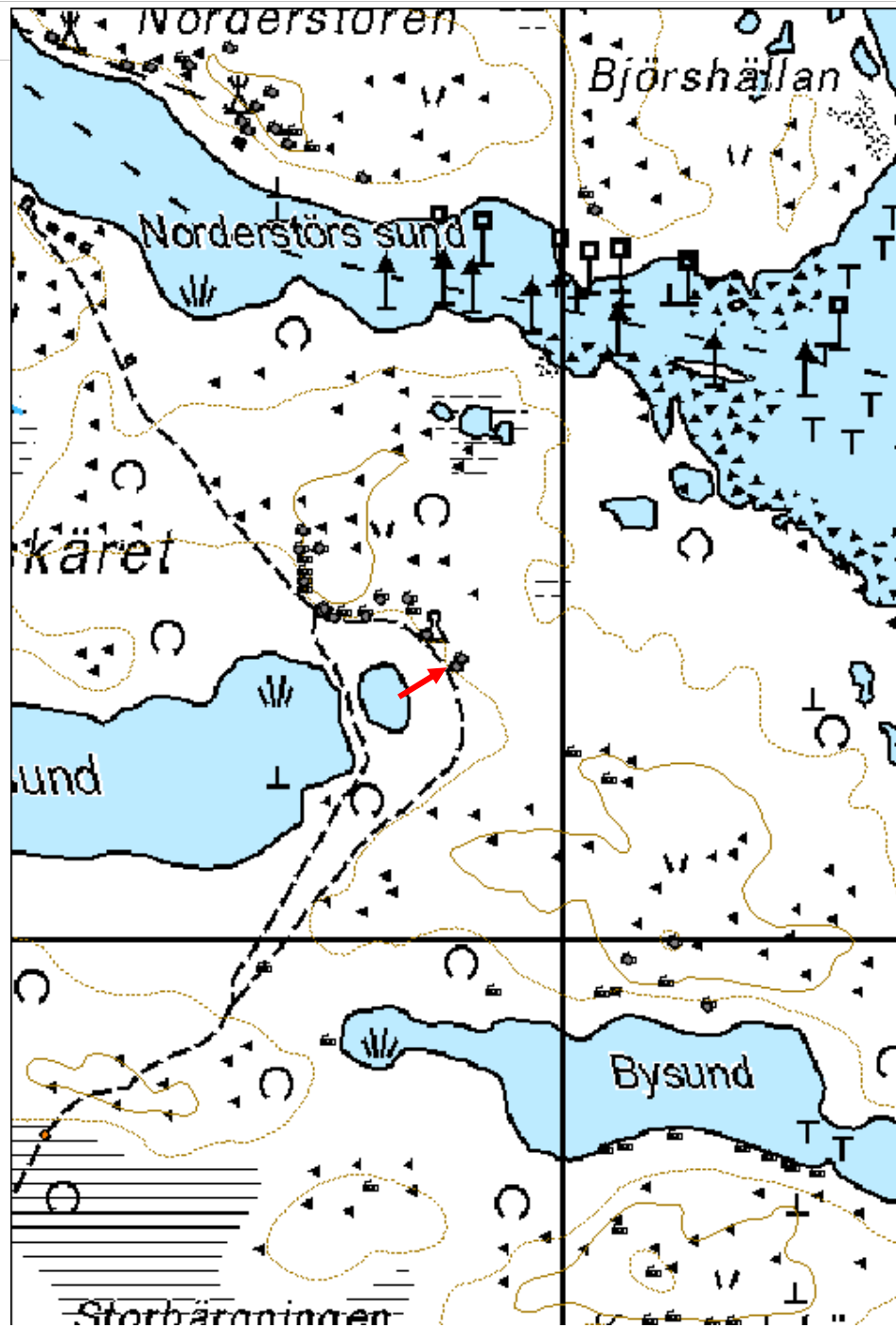
Selitys:**Selitys:****Ympäristön
suojaus:**

1 Maailmanperintöalue

Selitys:

Kivimuuri.

Kohdetyyppi:	17 Kivi- ja maarakenteet	Copyright:	© Metsähallitus 2008 © Maanmittauslaitos 1/MML/08
Koordinaatit:	X 7050265, Y 3204896	Mittakaava:	1:5000



Käringsund 1 maarysäpaikka	MH-tunnus: 156000
-----------------------------------	------------------------------

Kohdetyyppi:	9 Valmistuspaikat/työpaikat	Haltija:	660 Pohjanmaan luontopalvelut
Ajoitus:	7116 Uusi aika	Ylläpitäjä:	660 Pohjanmaan luontopalvelut
Rakentamivuosi:		Kunta:	0
Lukumäärä:	1		

Koordinaattiselitys:		Geometria tuotettu:	4 Gps-mittaus, korjaamaton
Koordinaatit:	X 7050441, Y 3203982	Löydöt:	

Taustatiedot

Löydetty maastotyössä 20.7.2012.

Ympäristön kuvaus

Madaltuneen lahdenpoukaman rannassa, rantalepikon rajalla.

Kohteen kuvaus

Rantaan rakennettu kivinen laituri. Laiturin ulkokärjen muodostaa suurehko maalohkare. Pituus 7.0 m ja leveys 1.9 m. Pyöristyneitä ja särmikkäitä lohkareita.

Kohteen rajaus

Näkyvät rakenteet.

Tulkinta

Maarysäpaikka.

Lisätietoja***Toimenpiteet******Tarkastukset***

Viranomaisrekisterinro:		Kunto:	1 Hyvä
Arvotus:	8 Muu suojeleuarvo	Olotila:	2 Ei käytössä
		Kohteen suojele:	9 Muu suojeleuarvo

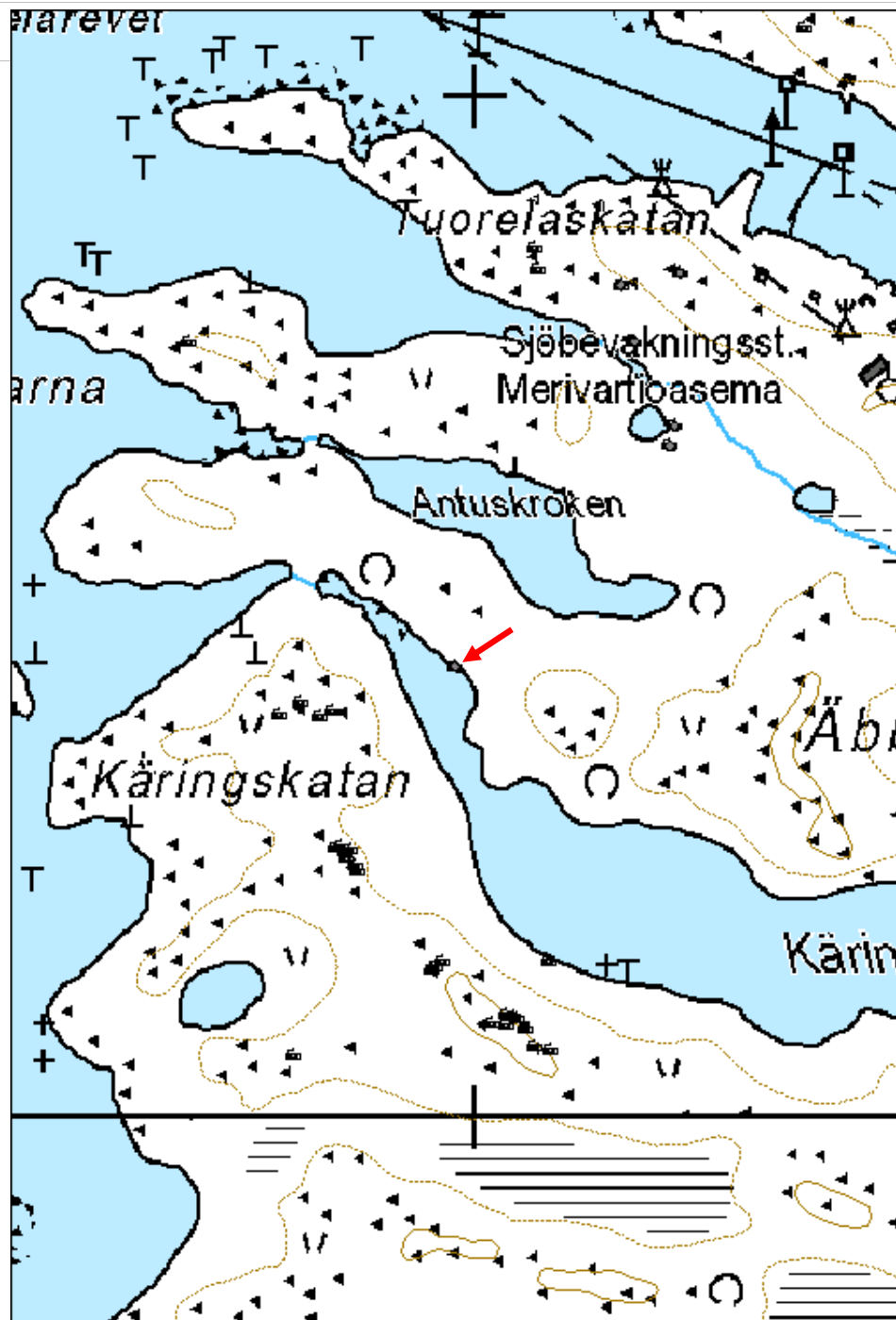
Selitys:**Selitys:****Ympäristön
suojaus:**

1 Maailmanperintöalue

Selitys:

Maarysäpaikan kivirakenteet SE.

Kohdetyyppi:	9 Valmistuspaikat/työpaikat	Copyright:	© Metsähallitus 2008 © Maanmittauslaitos 1/MML/08
Koordinaatit:	X 7050441, Y 3203982	Mittakaava:	1:5000



Käringsund 2 maarysäpaikka	MH-tunnus: 156001
-----------------------------------	------------------------------

Kohdetyyppi:	9 Valmistuspaikat/työpaikat	Haltija:	660 Pohjanmaan luontopalvelut
Ajoitus:	7116 Uusi aika	Ylläpitäjä:	660 Pohjanmaan luontopalvelut
Rakentamivuosi:		Kunta:	0
Lukumäärä:	1		

Koordinaattiselitys:		Geometria tuotettu:	4 Gps-mittaus, korjaamaton
Koordinaatit:	X 7050152, Y 3204074	Löydöt:	

Taustatiedot

Löydetty maastotyössä 22.7.2012.

Ympäristön kuvaus

Rantavyöhykkeessä, rantalepikon reunassa.

Kohteen kuvaus

Rantavedessä oleva siirtolohkare, johon johtaa kiveys. Veden syvyys siirtolohkareen päässä on noin 0.22 m (N2000). Kiveyksen pituus 6 m.

Kohteen rajaus

Näkyvät rakenteet.

Tulkinta

Maarysäpaikka.

Lisätietoja***Toimenpiteet******Tarkastukset***

Viranomaisrekisterinro:		Kunto:	1 Hyvä
Arvotus:	8 Muu suojeleuarvo	Olotila:	2 Ei käytössä
		Kohteen suojele:	9 Muu suojeleuarvo

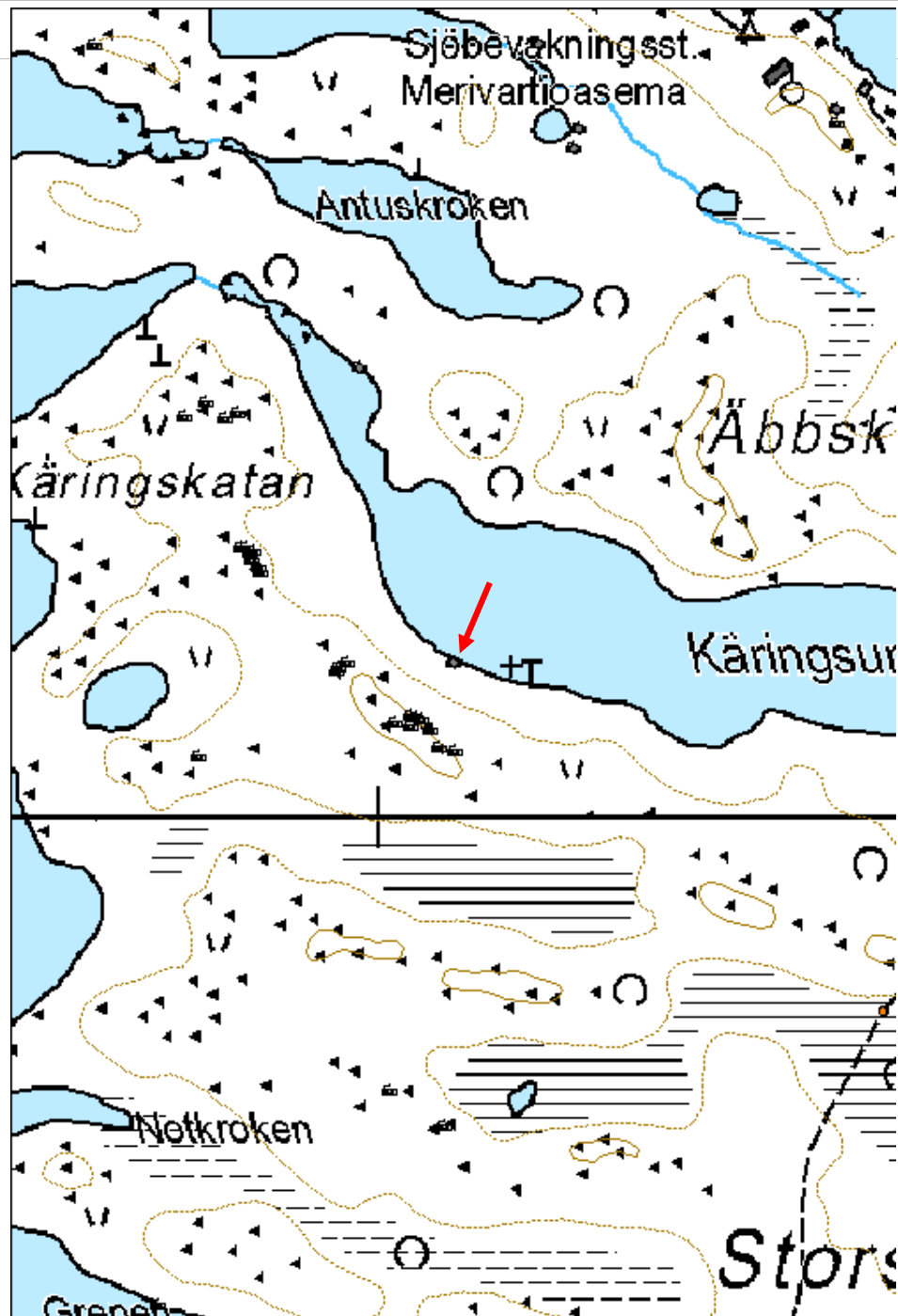
Selitys:**Selitys:****Ympäristön
suojaus:**

1 Maailmanperintöalue

Selitys:

Maarysäpaikan kivirakenteet SE.

Kohdetyyppi:	9 Valmistuspaikat/työpaikat	Copyright:	© Metsähallitus 2008 © Maanmittauslaitos 1/MML/08
Koordinaatit:	X 7050152, Y 3204074	Mittakaava:	1:5000



Käringskatan 1 kiviroykkiö	MH-tunnus: 156032
-----------------------------------	------------------------------

Kohdetyyppi:	17 Kivi- ja maarakenteet	Haltija:	660 Pohjanmaan luontopalvelut
Ajoitus:	7116 Uusi aika	Ylläpitäjä:	660 Pohjanmaan luontopalvelut
Rakentamisvuosi:		Kunta:	0
Lukumäärä:	1		

Koordinaattiselitys:		Geometria tuotettu:	4 Gps-mittaus, korjaamaton
Koordinaatit:	X 7050393, Y 3203810	Löydöt:	

Taustatiedot

Löydetty maastotyössä 20.7.2012.

Ympäristön kuvaus

Kivikkoista varpunummea.

Kohteen kuvaus

Siirtolohkareen päälle rakennettu kivitumppi. S-puolen sivu on säännöllinen suurista lohkarista, mahdollisesti alkuperäinen. Muut reunat ovat purkautuneet. Suuria lohkarista, 1-300 kg. Mitat SW-NE 6.4 m, SE-NW 4.8 m ja korkeus S-reunan siirtolohkareen pinnasta mitattuna 0.7 m.

Kohteen rajaus

Näkyvät rakenteet.

Tulkinta


Mahdollisesti venäläisten rakentama rajamerkki.

Lisätietoja

Toimenpiteet

Tarkastukset

Viranomaisrekisterinro:		Kunto:	0 Ei määritelty
		Olotila:	2 Ei käytössä
Arvotus:	8 Muu suojeleuarvo	Kohteen	9 Muu suojeleuarvo

Selitys:	suojaus: Selitys:
Ympäristön suojaus:	1 Maailmanperintöalue
Selitys:	 <p>Kivikasa SE.</p>

Kohdetyyppi:	17 Kivi- ja maarakenteet	Copyright:	© Metsähallitus 2008 © Maanmittauslaitos 1/MML/08
Koordinaatit:	X 7050393, Y 3203810	Mittakaava:	1:5000



Käringskatan 2 kiviroykkiö	MH-tunnus: 156065
-----------------------------------	------------------------------

Kohdetyyppi:	17 Kivi- ja maarakenteet	Haltija:	660 Pohjanmaan luontopalvelut
Ajoitus:	7116 Uusi aika	Ylläpitäjä:	660 Pohjanmaan luontopalvelut
Rakentamisvuosi:		Kunta:	0
Lukumäärä:	1		

Koordinaattiselitys:		Geometria tuotettu:	4 Gps-mittaus, korjaamaton
Koordinaatit:	X 7050406, Y 3203831	Löydöt:	

Taustatiedot

Löydetty maastotyössä 20.7.2012.

Ympäristön kuvaus

Kivikkoista varpunummea.

Kohteen kuvaus

Louhikkoon siirtolohkareiden päälle rakennettu kivikummeli. Mitat SW-NE 2.3 m ja SE-NW 2.0 m. Tasakokoisia, enimmäkseen pyöristyneitä lohkaraita.

Kohteen rajaus

Näkyvät rakenteet.

Tulkinta


Mahdollisesti venäläisten rakentama rajamerkki.

Lisätietoja

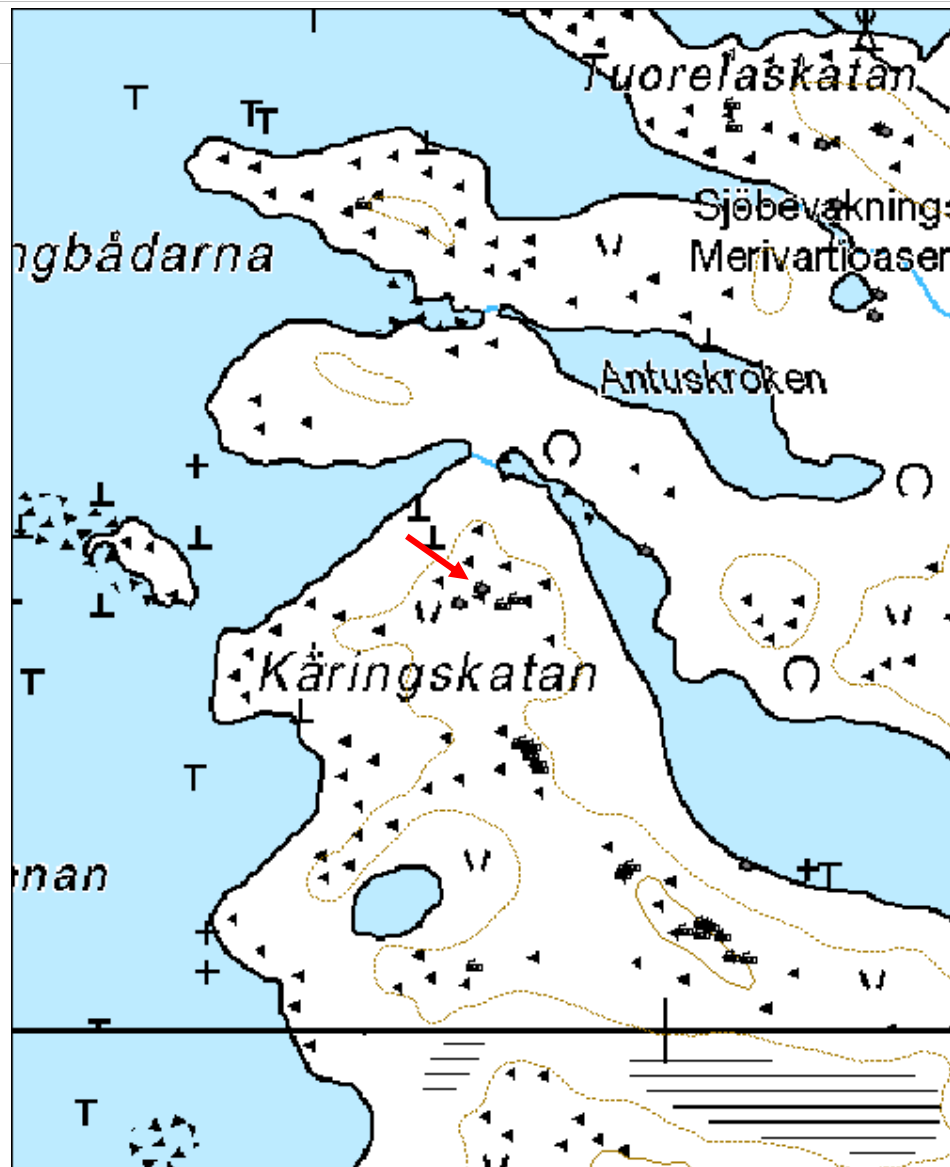
Toimenpiteet

Tarkastukset

Viranomaisrekisterinro:		Kunto:	0 Ei määritelty
		Olotila:	2 Ei käytössä
Arvotus:	8 Muu suojeleuarvo	Kohteen	9 Muu suojeleuarvo

Selitys:	suojaus: Selitys:
Ympäristön suojaus:	1 Maailmanperintöalue
Selitys:	 <p data-bbox="500 1136 954 1165">Kivikasa E. Taustalla kiviroykkiö 156032.</p>

Kohdetyyppi:	17 Kivi- ja maarakenteet	Copyright:	© Metsähallitus 2008 © Maanmittauslaitos 1/MML/08
Koordinaatit:	X 7050406, Y 3203831	Mittakaava:	1:5000



Käringskatan 3 kiviroykkiö	MH-tunnus: 156066
-----------------------------------	------------------------------

Kohdetyyppi:	17 Kivi- ja maarakenteet	Haltija:	660 Pohjanmaan luontopalvelut
Ajoitus:	7116 Uusi aika	Ylläpitäjä:	660 Pohjanmaan luontopalvelut
Rakentamisvuosi:		Kunta:	0
Lukumäärä:	1		

Koordinaattiselitys:		Geometria tuotettu:	4 Gps-mittaus, korjaamaton
Koordinaatit:	X 7050396, Y 3203862	Löydöt:	

Taustatiedot

Löydetty maastotyössä 20.7.2012.

Ympäristön kuvaus

Kivikkoista varpunummea.

Kohteen kuvaus

Louhikkoon rakennettu kiviroykkiö. Mitat S-N 6.2 m ja W-E 6.5 m ja korkeus 1.2 m. Hyvin tasakokoisia, pyörityneitä kiviä 1-200 kg. Keskeltä epätasainen ja kuoppainen.

Kohteen rajaus

Näkyvät rakenteet.

Tulkinta

Mahdollisesti venäläisten rakentama rajamerkki.

Lisätietoja

Toimenpiteet

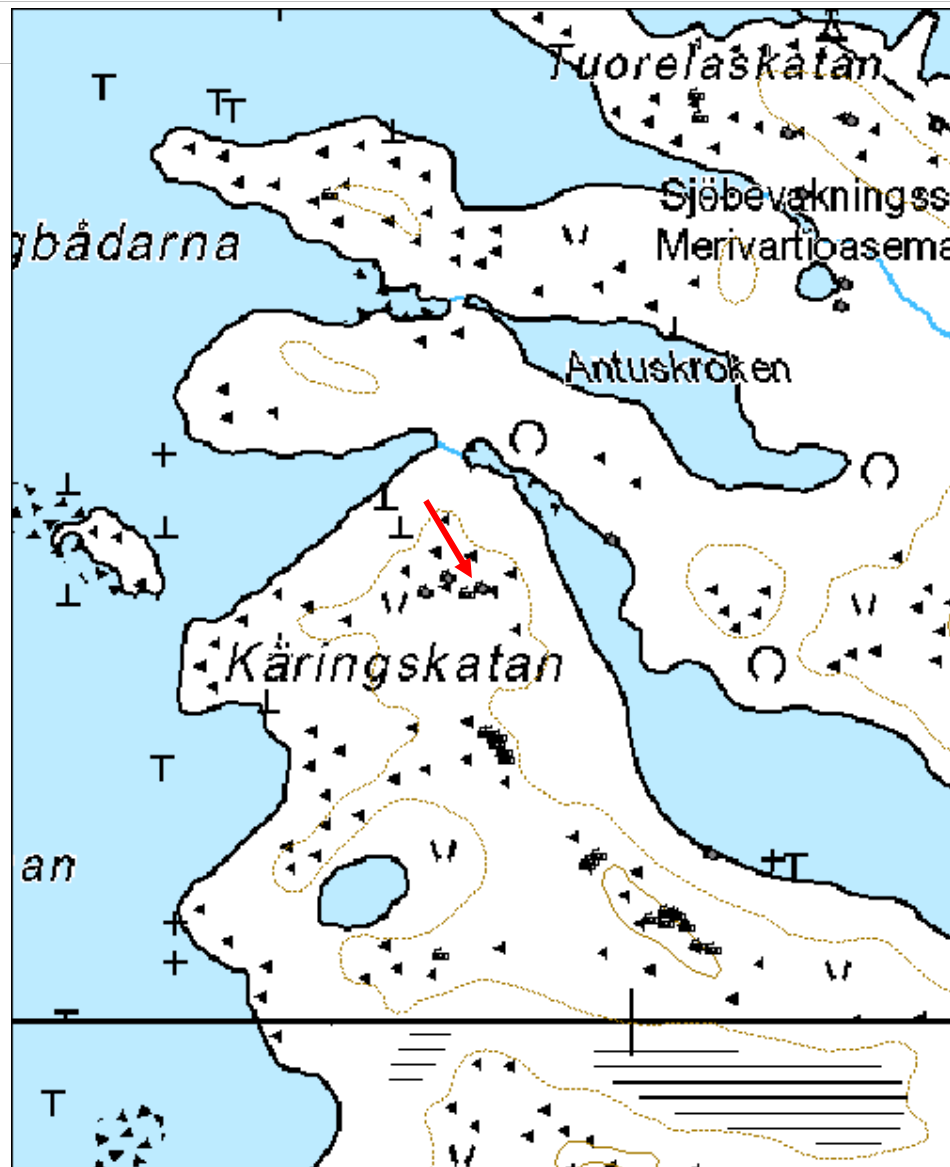
Tarkastukset

Viranomaisrekisterinro:		Kunto:	0 Ei määritelty
		Olotila:	2 Ei käytössä

Arvotus:	8 Muu suojeluarvo	Kohteen suojelu:	9 Muu suojeluarvo
Selitys:		Selitys:	

Ympäristön suojelu:	1 Maailmanperintöalue
Selitys:	 <p>Kiviröykkiö N.</p>

Kohdetyyppi:	17 Kivi- ja maarakenteet	Copyright:	© Metsähallitus 2008 © Maanmittauslaitos 1/MML/08
Koordinaatit:	X 7050396, Y 3203862	Mittakaava:	1:5000



Käringskatan 4 kalasauna	MH-tunnus: 156067
---------------------------------	------------------------------

Kohdetyyppi:	1 Asuinpaikat	Haltija:	660 Pohjanmaan luontopalvelut
Ajoitus:	7116 Uusi aika	Ylläpitäjä:	660 Pohjanmaan luontopalvelut
Rakentamisvuosi:		Kunta:	0
Lukumäärä:	1		

Koordinaattiselitys:		Geometria tuotettu:	4 Gps-mittaus, korjaamaton
Koordinaatit:	X 7050391, Y 3203849	Löydöt:	

Taustatiedot

Sisältyy Westergårdin ja Britwinin (2009, kohde 87) keräämään aineistoon.

Ympäristön kuvaus

Kivikkoista varpunummea.

Kohteen kuvaus

Suorakaiteen muotoinen kivijalka, joka on näkyvissä ainoastaan S-sivulta. Näkyvissä olevat kivet enimmäkseen särmikkäitä. Sisäpuolella S-seinän lähellä on laakea gneissilohkare, jonka yläpinnalla voimakkaita lämpölaajenemisvaurioita. Lohkareen vieressä maanpinnalla on tiilenpaloja. Mitat S-seinä 4.2 m, W-seinä 5.1 m, N-seinä 4.4 m ja E-seinä 5.5 m.

Kohteen rajaus

Näkyvät rakenteet.

Tulkinta

Kalasaunan jäännökset.

Lisätietoja

Toimenpiteet

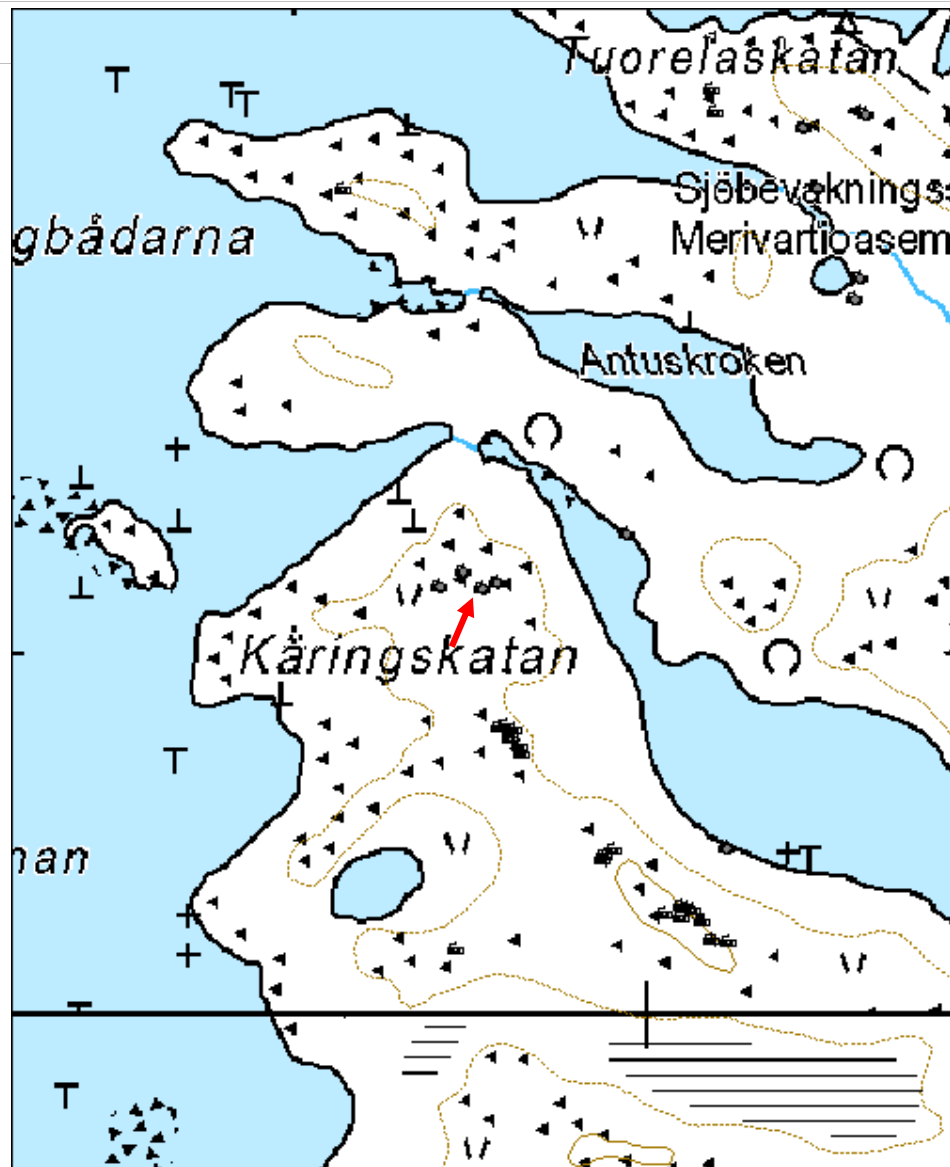
Tarkastukset

Viranomaisrekisterinro:

Kunto: 0 Ei määritelty

Arvotus:	8 Muu suojeluarvo	Olotila:	2 Ei käytössä
Selitys:		Kohteen suojelu:	9 Muu suojeluarvo
Ympäristön suojelu:	1 Maailmanperintöalue	Selitys:	
			
		Kalasaunan jäännökset.	

Kohdetyyppi:	1 Asuinpaikat	Copyright:	© Metsähallitus 2008 © Maanmittauslaitos I/MML/08
Koordinaatit:	X 7050391, Y 3203849	Mittakaava:	1:5000



Käringskatan 5 kiviroykkiö	MH-tunnus: 156068
-----------------------------------	------------------------------

Kohdetyyppi:	17 Kivi- ja maarakenteet	Haltija:	660 Pohjanmaan luontopalvelut
Ajoitus:	7116 Uusi aika	Ylläpitäjä:	660 Pohjanmaan luontopalvelut
Rakentamisvuosi:		Kunta:	0
Lukumäärä:	1		

Koordinaattiselitys:		Geometria tuotettu:	4 Gps-mittaus, korjaamaton
Koordinaatit:	X 7050263, Y 3203865	Löydöt:	

Taustatiedot

Löydetty maastotyössä 20.7.2012.

Ympäristön kuvaus

Louhikkoinen rantaterassi, Käringsundin vanha lounaisranta. Ympäriällä kivikkoista varpunummea.

Kohteen kuvaus

Louhikkoon ja osaksi siirtolohkareen päälle rakennettu kivikummeli. Ei vaikuta sortuneelta. Keskellä kuoppa, vieressä makaa puupaalun jäännös. Tasakokoisia pyöristyneitä lohkaraita. Halkaisija 1.8 m ja korkeus 1.0 m.

Kohteen rajaus

Näkyvät rakenteet.

Tulkinta

Kiviroykkiö. Merimerkki tai verkkotarhaan kuulunut kivikasa?

Lisätietoja

Toimenpiteet

Tarkastukset

Viranomaisrekisterinro:	Kunto:	0 Ei määritelty
	Olotila:	2 Ei käytössä

Arvotus:	8 Muu suojeluarvo	Kohteen suojelu:	9 Muu suojeluarvo
Selitys:		Selitys:	

Ympäristön suojelu:

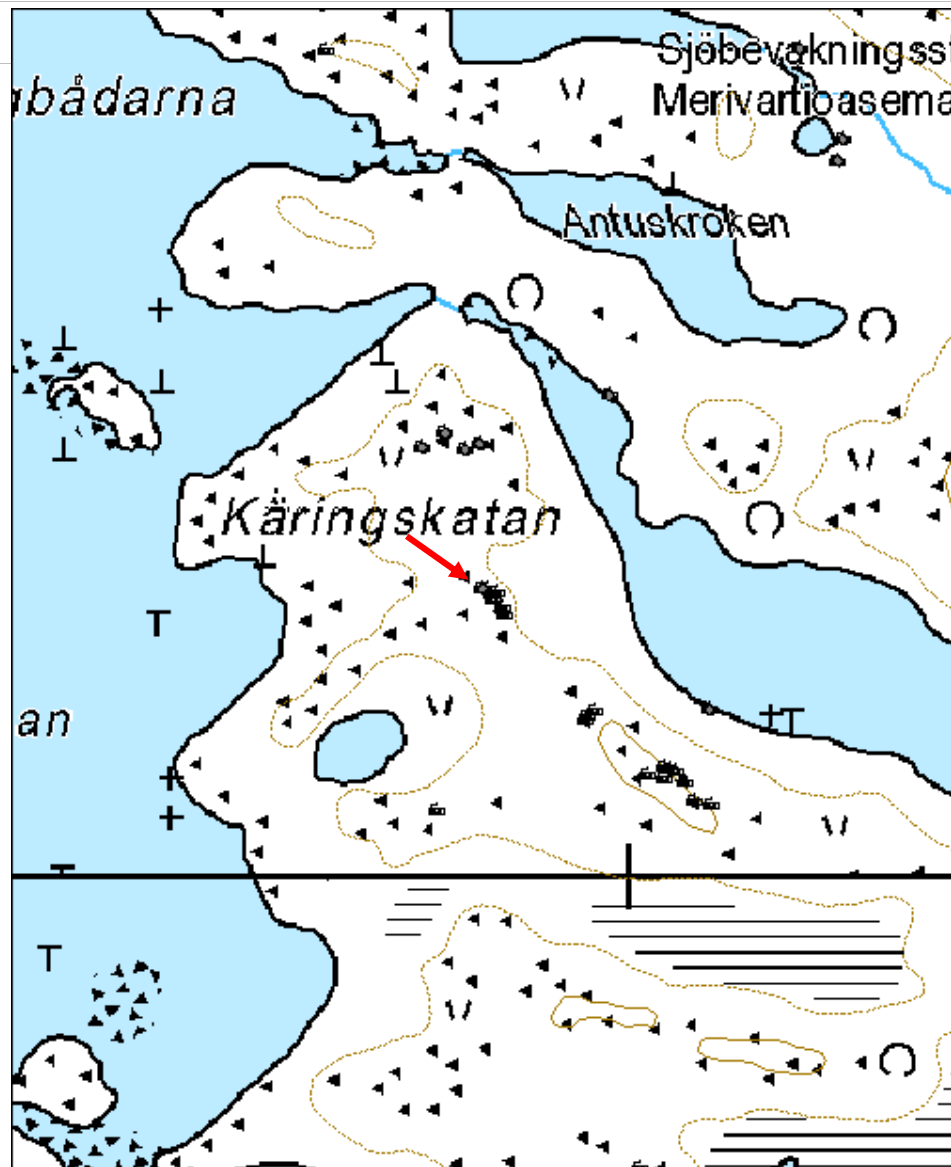
1 Maailmanperintöalue

Selitys:



Kiviröykkiö.

Kohdetyyppi:	17 Kivi- ja maarakenteet	Copyright:	© Metsähallitus 2008 © Maanmittauslaitos 1/MML/08
Koordinaatit:	X 7050263, Y 3203865	Mittakaava:	1:5000



Käringskatan 6 tomtning-jäännös	MH-tunnus: 156069
--	------------------------------

Kohdetyyppi:	1 Asuinpaikat	Haltija:	660 Pohjanmaan luontopalvelut
Ajoitus:	7116 Uusi aika	Ylläpitäjä:	660 Pohjanmaan luontopalvelut
Rakentamivuosi:		Kunta:	0
Lukumäärä:	1		

Koordinaattiselitys:		Geometria tuotettu:	4 Gps-mittaus, korjaamaton
Koordinaatit:	X 7050264, Y 3203871	Löydöt:	

Taustatiedot

Löydetty maastotyössä 20.7.2012.

Ympäristön kuvaus

Louhikkoinen rantaterassi, Käringsundin vanha lounaisranta. Ympäriällä kivikkoista varpunummea.

Kohteen kuvaus

Louhikkoon kahden siirtolohkareen viereen rakennettu U:n muotoinen kylmämuuri. Kulkuaukko pohjoisen puolella. W-seinän muodostavat kahden siirtolohkareen seinämät. S- ja E-seinät kylmämuuratut, pyöristyneitä lohkaraita 1-150 kg. Sisäpuolen S-osassa irrallisia lohkaraita. Sisämitat E-W 1.6 m ja S-N 2.4 m. E-seinän korkeus sisäpuolelta mitattuna 1.0 m.

Kohteen rajaus

Näkyvät rakenteet.

Tulkinta

Tomtning-jäännös.

Lisätietoja

Toimenpiteet

Tarkastukset

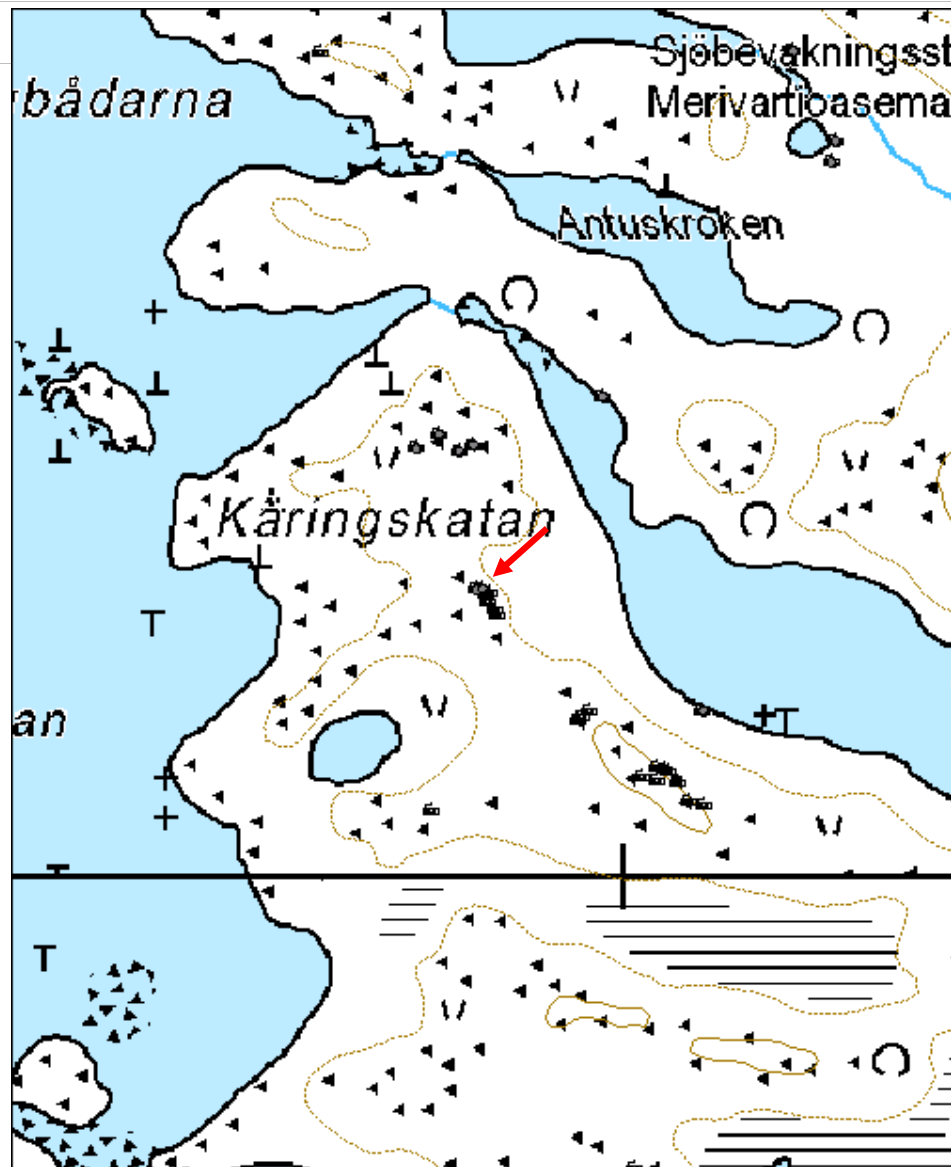
Viranomais-	Kunto: 0 Ei määritelty
--------------------	-------------------------------

rekisterinro:**Arvotus:** 8 Muu suojeluarvo**Olotila:** 2 Ei käytössä**Kohteen
suoja:** 9 Muu suojeluarvo**Selitys:****Selitys:****Ympäristön
suoja:**

1 Maailmanperintöalue

Selitys:*Tomtning-jäännös.*

Kohdetyyppi:	1 Asuinpaikat	Copyright:	© Metsähallitus 2008 © Maanmittauslaitos 1/MML/08
Koordinaatit:	X 7050264, Y 3203871	Mittakaava:	1:5000



Käringskatan 7 kivirakenne	MH-tunnus: 156070
-----------------------------------	------------------------------

Kohdetyyppi:	17 Kivi- ja maarakenteet	Haltija:	660 Pohjanmaan luontopalvelut
Ajoitus:	7116 Uusi aika	Ylläpitäjä:	660 Pohjanmaan luontopalvelut
Rakentamivuosi:		Kunta:	0
Lukumäärä:	1		

Koordinaattiselitys:		Geometria tuotettu:	4 Gps-mittaus, korjaamaton
Koordinaatit:	X 7050260, Y 3203878	Löydöt:	

Taustatiedot

Löydetty maastotyössä 20.7.2012.

Ympäristön kuvaus

Louhikkoinen rantaterassi, Käringsundin vanha lounaisranta. Ympäriällä kivikkoista varpunummea.

Kohteen kuvaus

Louhikkoiseen rantaterassiin kaivettu kuoppa tai tasanne, jonka seinämän muodostavat kolme suurta lohkareta ja joukko pienempiä lohkareita. Kuopan pohja on 0.8 m alempana kuin kivikon taso S-puolella. Kaivetun tasanteen pituus 3.1 m. Vaaittu korkeus 3.18 m (N2000).

Kohteen rajaus

Näkyvät rakenteet.

Tulkinta


Varastokuoppa.

Lisätietoja

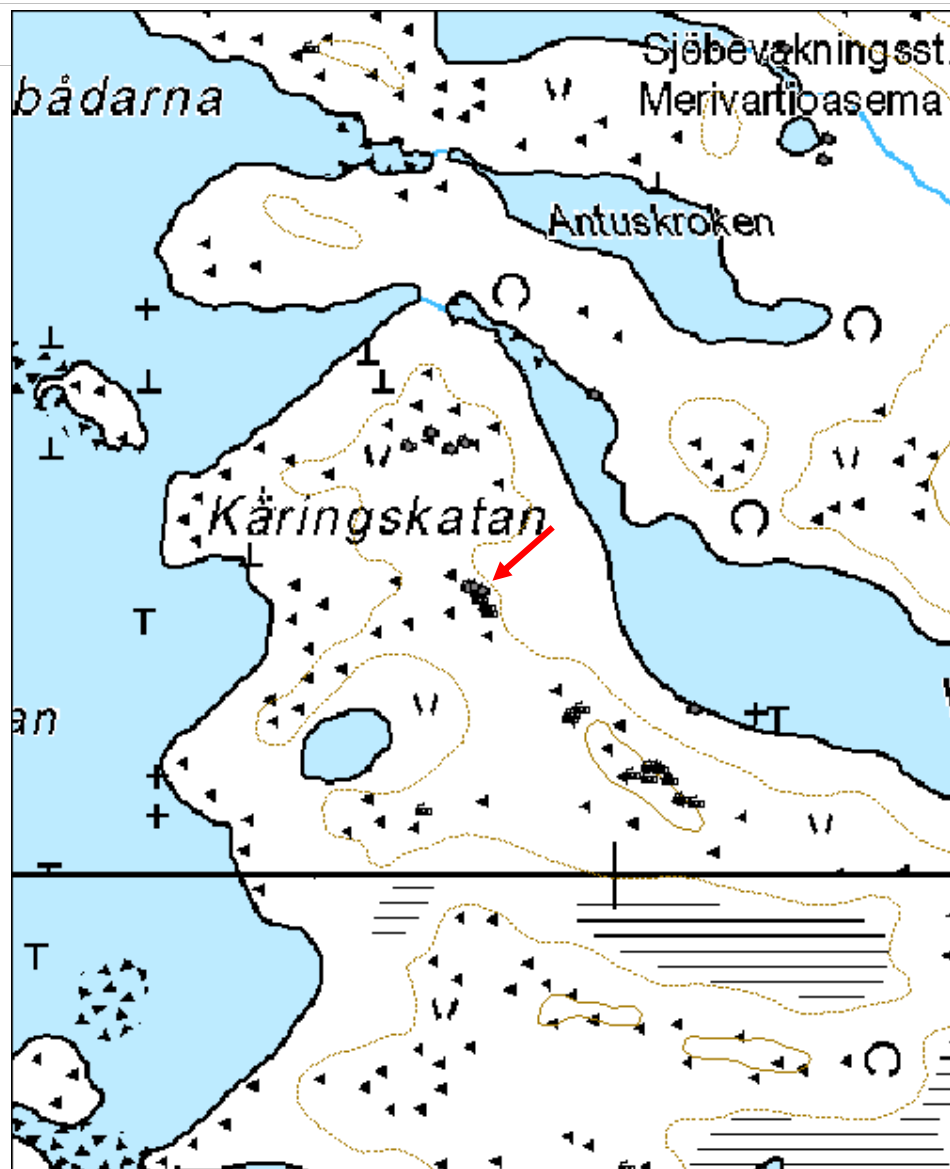
Toimenpiteet

Tarkastukset

Viranomaisrekisterinro:	Kunto: 0 Ei määritelty
--------------------------------	-------------------------------

Arvotus:	8 Muu suojeluarvo	Olotila:	2 Ei käytössä
Selitys:		Kohteen suojelu:	9 Muu suojeluarvo
Selitys:		Selitys:	
Ympäristön suojelu:	1 Maailmanperintöalue		
Selitys:			
	Rakkakuoppa S.		

Kohdetyyppi:	17 Kivi- ja maarakenteet	Copyright:	© Metsähallitus 2008 © Maanmittauslaitos 1/MML/08
Koordinaatit:	X 7050260, Y 3203878	Mittakaava:	1:5000



Käringskatan 8 kompassikiveys	MH-tunnus: 156071
--------------------------------------	------------------------------

Kohdetyyppi:	17 Kivi- ja maarakenteet	Haltija:	660 Pohjanmaan luontopalvelut
Ajoitus:	7116 Uusi aika	Ylläpitäjä:	660 Pohjanmaan luontopalvelut
Rakentamivuosi:		Kunta:	0
Lukumäärä:	1		

Koordinaattiselitys:		Geometria tuotettu:	4 Gps-mittaus, korjaamaton
Koordinaatit:	X 7050258, Y 3203874	Löydöt:	

Taustatiedot

Löydetty maastotyössä 20.7.2012.

Ympäristön kuvaus

Louhikkoinen rantaterassi, Käringsundin vanha lounaisranta. Ympäriällä kivikkoista varpunummea.

Kohteen kuvaus

Louhikkoon järeistä kivistä rakennettu kompassikiveys. Keskellä kivikeko. N-S-piirun muodostavat 7 lohkareta, joista N-kärjessä oleva suurin. E-W-piirussa 9 lohkareta. SW-NE-piirussa 8 lohkareta. NW-SE-piirussa 8 lohkareta. SE-piiru on vahingoittunut, muutoin kompassikiveys on koskematon. Mitat S-N 5.1 m ja E-W 4.6 m. Kivikompassi poikkeaa S-N-piirun osalta 8-10 astetta vastapäivään eli länteen magneettisesta pohjoisesta ja E-W-piirun osalta noin 2 astetta myötäpäivään eli itään magneettisesta pohjoisesta. Vaaittu korkeus 3.81 m (N2000).

Kohteen rajaus

Näkyvät rakenteet.

Tulkinta

Kompassikiveys.

Lisätietoja

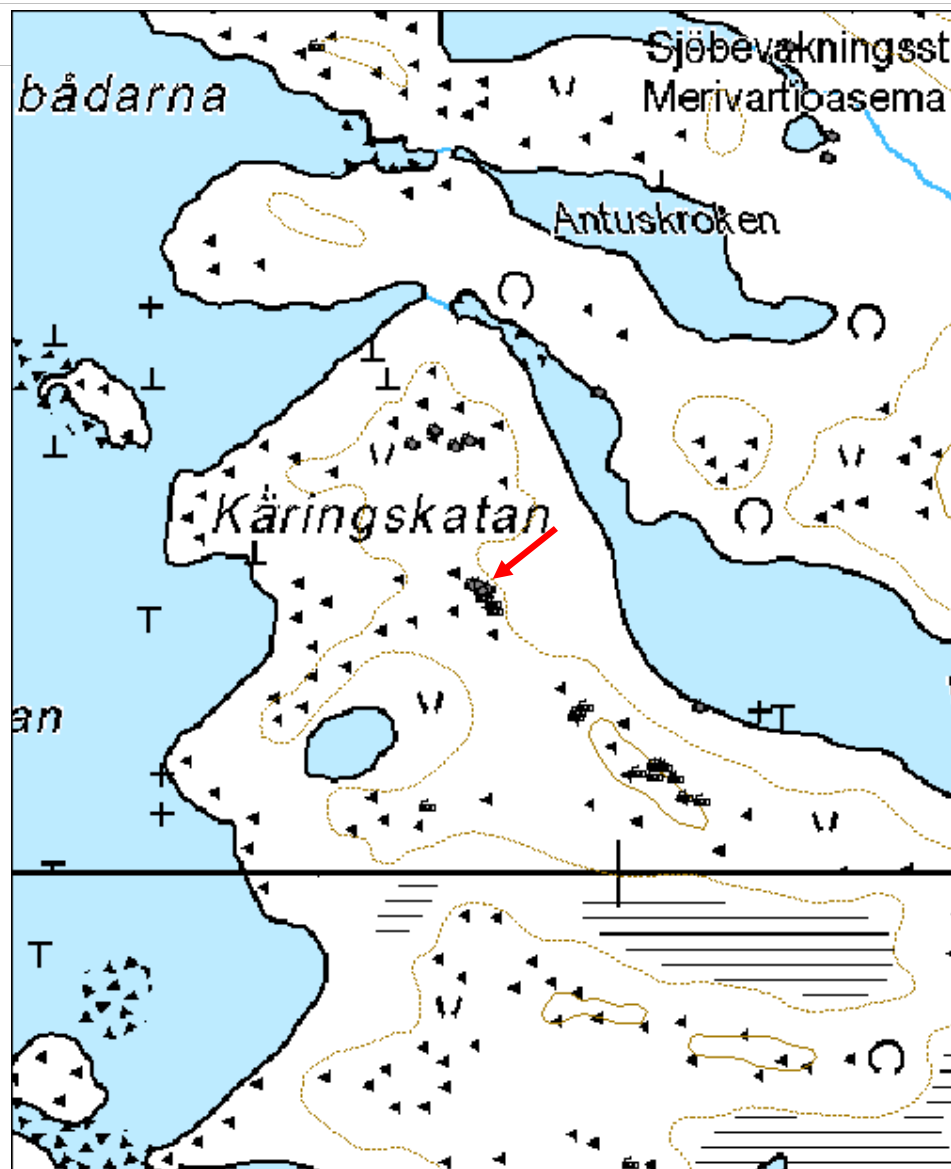
Toimenpiteet

Tarkastukset

Viranomais- rekisterinro:		Kunto:	0 Ei määritelty
Arvotus:	8 Muu suojeluarvo	Olotila:	2 Ei käytössä
Selitys:		Kohteen suojaus:	9 Muu suojeluarvo
		Selitys:	

Ympäristön suojaus:	1 Maailmanperintöalue
Selitys:	 <p>Kompassikiveys NW.</p>

Kohdetyyppi:	17 Kivi- ja maarakenteet	Copyright:	© Metsähallitus 2008 © Maanmittauslaitos 1/MML/08
Koordinaatit:	X 7050258, Y 3203874	Mittakaava:	1:5000



Käringskatan 9 kiviuni	MH-tunnus: 156082
-------------------------------	------------------------------

Kohdetyyppi:	9 Valmistuspaikat/työpaikat	Haltija:	660 Pohjanmaan luontopalvelut
Ajoitus:	7116 Uusi aika	Ylläpitäjä:	660 Pohjanmaan luontopalvelut
Rakentamivuosi:		Kunta:	0
Lukumäärä:	1		

Koordinaattiselitys:		Geometria tuotettu:	4 Gps-mittaus, korjaamaton
Koordinaatit:	X 7050252, Y 3203875	Löydöt:	

Taustatiedot

H.R.A. Sjöbergin (1925a: 25) mukaan ryssänmuureista Käringskatanin suuntaan oli "ett av sten format rum, som snarast liknar en ugn, med en inre fördjupning av av cirka 60 cms längd samt 30 cms bredd och höjd. Öppningen tyckes helt och hållet ha täckts av en nu nedramlad flat sten. Vartill denna stenformation använts är svårt att säga". Sijainnin ja kuvauksen perusteella kyse on todennäköisesti samasta jäännöksestä.

Ympäristön kuvaus

Louhikkoinen rantaterassi, Käringsundin vanha lounaisranta. Ympäriällä kivikkoista varpunummea.

Kohteen kuvaus

Louhikkoon siirtolohkareiden viereen rakennettu kiviuni. Jykeviä pyöristyneitä kivenlohkareita. Rakenteen muodostavat siirtolohkareen ja kahden jykevän maakiven seinämät. Suuaukko on kaakkoon. Onkalon katekivi ja sen päällä olleet irtokivet ovat romahtaneet. Onkalon sisällä lämpölaajenemisvaurioita. Syvyys 0.7 m, leveys 0.5 m ja korkeus lienee ollut noin 0.4 m. Vaaittu korkeus 3.71 m (N2000).

Kohteen rajaus

Näkyvät rakenteet.

Tulkinta

Kiviuni. Uuni liittyy pikemmin tomtning-jäännöksiin ja kalastukseen kuin venäläisten joukkojen yöpymiseen Storskärissä maaliskuussa 1809, sillä venäläisistä tiedetään, että heillä ei ollut tulentekovälineitä mukanaan (Karlsson 1996b: 55).

Lisätietoja

Sjöberg, H.R.A. (1925 a). Livet bland Kvarkens söner och döttrar. I, Sägen och sed. Brahes sektion för folklivsforskning, Folkliv och saga II. Vasa: A.-B. Frams Förlag.
Karlsson, Svenolof (1996 b). Tåget över Kvarken. Karlsson, Svenolof (red.) (1996). I förbund med havet. Björkö - en värld i Kvarken: 50-59. Vasa: Björkö hembygds-

forskare.

Toimenpiteet

Tarkastukset

**Viranomais-
rekisterinro:**

Kunto: 0 Ei määritelty

Arvotus: 8 Muu suojeluarvo

Olotila: 2 Ei käytössä

**Kohteen
suojaus:** 9 Muu suojeluarvo

Selitys:

Selitys:

**Ympäris-
tön
suojaus:**

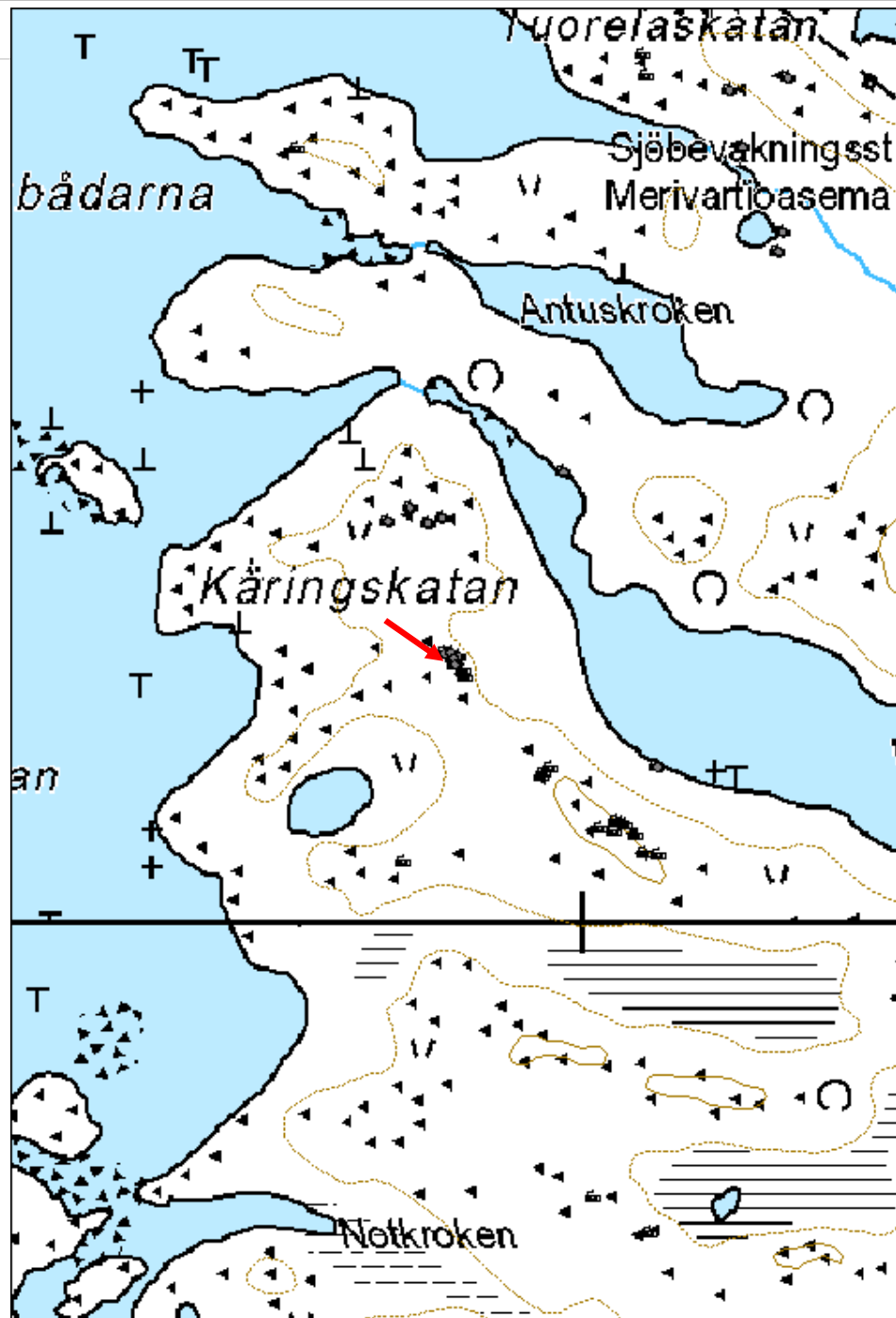
1 Maailmanperintöalue

Selitys:



Kiviuni E.

Kohdetyyppi:	9 Valmistuspaikat/työpaikat	Copyright:	© Metsähallitus 2008 © Maanmittauslaitos 1/MML/08
Koordinaatit:	X 7050252, Y 3203875	Mittakaava:	1:5000



Käringskatan 10 tomtning-jäännös	MH-tunnus: 156086
---	------------------------------

Kohdetyyppi:	1 Asuinpaikat	Haltija:	660 Pohjanmaan luontopalvelut
Ajoitus:	7116 Uusi aika	Ylläpitäjä:	660 Pohjanmaan luontopalvelut
Rakentamivuosi:		Kunta:	0
Lukumäärä:	1		

Koordinaattiselitys:		Geometria tuotettu:	4 Gps-mittaus, korjaamaton
Koordinaatit:	X 7050245, Y 3203883	Löydöt:	

Taustatiedot

Löydetty maastotyössä 20.7.2012.

Ympäristön kuvaus

Louhikkoinen rantaterassi, Käringsundin vanha lounaisranta. Ympäriällä kivikkoista varpunummea.

Kohteen kuvaus

Louhikkoon kylmämuuraamalla rakennettu pyöreä paksuseinäinen suojarakenne. Pääosin pyörityneitä lohkareita 1-100 kg. Kulkuaukko lounaaseen, leveys 0.7 m. Kulkuaukon W-puolella on pystyssä paasi. Ulkomitat N-S 5.6 m ja W-E 5.1 m. Sisämitat N-S 2.4 m ja W-E 1.8 m. Korkeus sisäpuolelta mitattuna 0.6-0.8 m. Seinämän paksuus 1.1-1.4 m. Vaaittu korkeus 3.75 m (N2000).

Kohteen rajaus

Näkyvät rakenteet.

Tulkinta

Tomtning-jäännös.

Lisätietoja

Toimenpiteet

Tarkastukset

Viranomais-	Kunto: 0 Ei määritelty
--------------------	-------------------------------

rekisterinro:**Arvotus:** 8 Muu suojeluarvo**Selitys:****Olotila:** 2 Ei käytössä**Kohteen
suojaus:** 9 Muu suojeluarvo**Selitys:****Ympäris
tön
suojaus:**

1 Maailmanperintöalue

Selitys:*Tomtning-jäännös NE.*

Kohdetyyppi:	1 Asuinpaikat	Copyright:	© Metsähallitus 2008 © Maanmittauslaitos 1/MML/08
Koordinaatit:	X 7050245, Y 3203883	Mittakaava:	1:5000



Käringskatan 11 <i>tomtning-jäännös</i>	MH-tunnus: 156088
--	------------------------------

Kohdetyyppi:	1 Asuinpaikat	Haltija:	660 Pohjanmaan luontopalvelut
Ajoitus:	7116 Uusi aika	Ylläpitäjä:	660 Pohjanmaan luontopalvelut
Rakentamivuosi:		Kunta:	0
Lukumäärä:	1		

Koordinaattiselitys:		Geometria tuotettu:	4 Gps-mittaus, korjaamaton
Koordinaatit:	X 7050239, Y 3203885	Löydöt:	

Taustatiedot

Löydetty maastotyössä 20.7.2012.

Ympäristön kuvaus

Louhikkoinen rantaterassi, Käringsundin vanha lounaisranta. Ympärillä kivikkoista varpunummaa.

Kohteen kuvaus

Louhikkoon kylmämuuraamalla rakennettu jyrkeseinäinen suojarakenne. Sisäpuolelta nelisivuinen. SW-seinä muodostuu osaksi siirtolohkareesta. Paksut kylmämuuratut seinämät on kasattu jäleistä lohkarista. Lähes pelkästään pyöristyneitä lohkarista 1-300 kg. Kulkuaukko NE-puolella kohti rantaa. Ulkomitat NE-SW 4.2 m ja NW-SE 4.5 m. Sisämitat NE-SW 1.8 m ja NW-SE 2.0 m. Korkeus sisäpuolelta mitattuna 1.0-1.4 m. Seinien paksuus NW 1.3 m, SW 1.5 m, SE 1.2 m. SW-kulman siirtolohkareessa lämpölaajenemismuutoksia. Vaaittu korkeus 3.30 m (N2000).

Kohteen rajaus

Näkyvät rakenteet.

Tulkinta

Tomtning-jäännös.

Lisätietoja

Toimenpiteet

Tarkastukset

Viranomaisrekisterinro:		Kunto:	0 Ei määritelty
Arvotus:	8 Muu suojeluarvo	Olotila:	2 Ei käytössä
Selitys:		Kohteen suojelu:	9 Muu suojeluarvo
		Selitys:	

Ympäristön suojelu: 1 Maailmanperintöalue

Selitys:



Tomtning-jäännös NW.

Kohdetyyppi:	1 Asuinpaikat	Copyright:	© Metsähallitus 2008 © Maanmittauslaitos 1/MML/08
Koordinaatit:	X 7050239, Y 3203885	Mittakaava:	1:5000



Käringskatan 12 rakennuksenjäännös	MH-tunnus: 156091
---	------------------------------

Kohdetyyppi:	1 Asuinpaikat	Haltija:	660 Pohjanmaan luontopalvelut
Ajoitus:	7116 Uusi aika	Ylläpitäjä:	660 Pohjanmaan luontopalvelut
Rakentamisvuosi:		Kunta:	0
Lukumäärä:	1		

Koordinaattiselitys:		Geometria tuotettu:	4 Gps-mittaus, korjaamaton
Koordinaatit:	X 7050146, Y 3203962	Löydöt:	

Taustatiedot

Löydetty maastotyössä 20.7.2012.

Ympäristön kuvaus

Kivikkoista varpunummea lähellä lahdenpoukamaa.

Kohteen kuvaus

Suuren siirtolohkareen viereen rakennettu suorakulmion muotoinen kivijalka. Tasakokoisia ja pyöristyneitä lohkaraita 30-300 kg. SE-seinässä kivijalassa on aukko. W-kulmassa olevan siirtolohkareen vieressä on kivitäytettä. Mitat SE-seinä 5.4 m, NE-seinä 6.4 m, NW-seinä 5.1 m ja SW-seinä 6.8 m. Vieressä olevan siirtolohkareen päälle on ladottu kiviä päällekkäin torniksi. Maasto viettää hieman koilliseen kohti Käringsundia.

Kohteen rajaus

Näkyvät rakenteet.

Tulkinta

Rakennuksenjäännös, mahdollisesti kalasauna.

Lisätietoja

Toimenpiteet

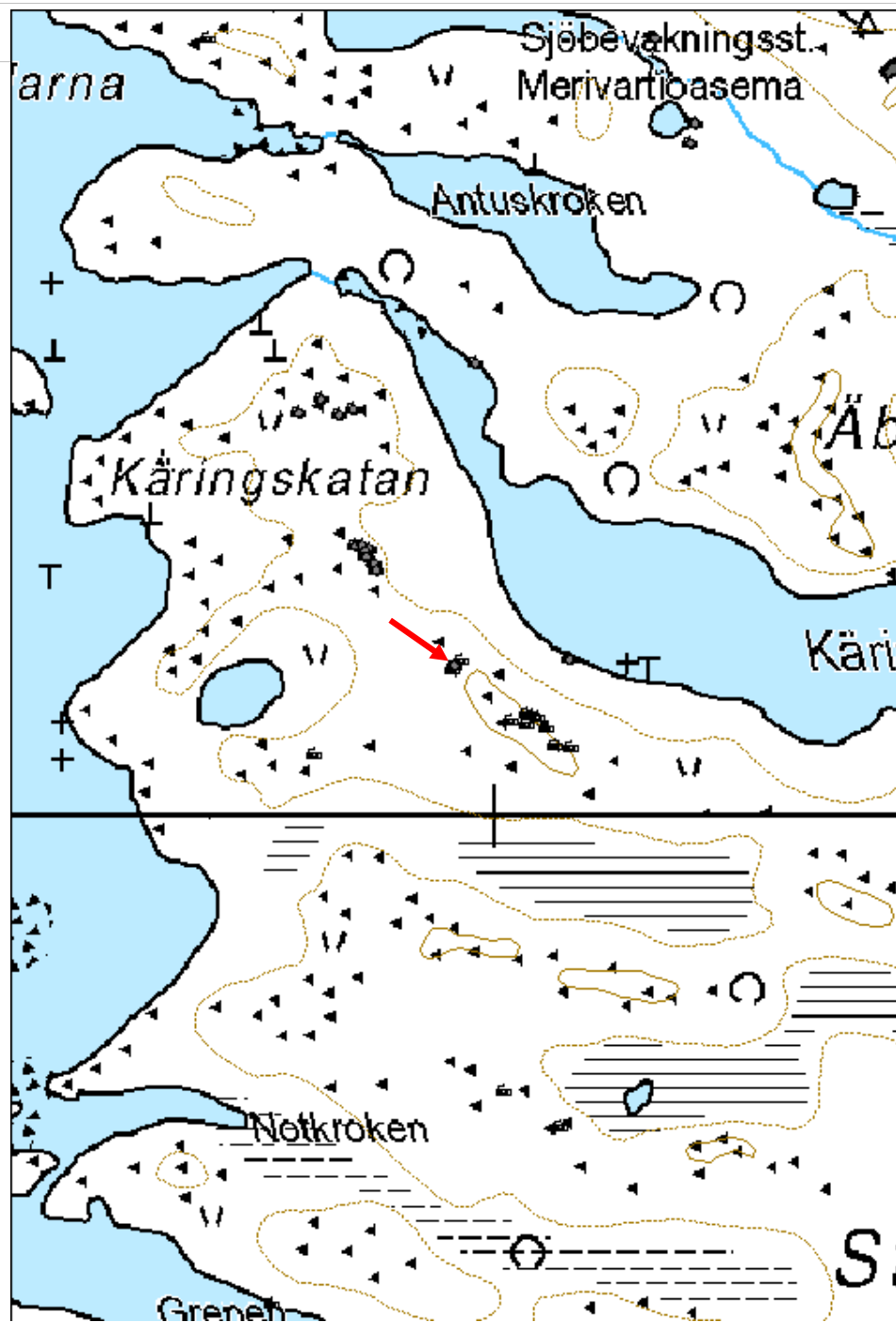
Tarkastukset

Viranomaisrekisterinro:

Kunto: 0 Ei määritelty

Arvotus:	8 Muu suojeluarvo	Olotila:	2 Ei käytössä
Selitys:		Kohteen suojelu:	9 Muu suojeluarvo
Ympäristön suojelu:	1 Maailmanperintöalue	Selitys:	
			
		Kivijalka NE.	

Kohdetyyppi:	1 Asuinpaikat	Copyright:	© Metsähallitus 2008 © Maanmittauslaitos 1/MML/08
Koordinaatit:	X 7050146, Y 3203962	Mittakaava:	1:5000



Käringskatan 13 kivimuuri	MH-tunnus: 156095
----------------------------------	------------------------------

Kohdetyyppi:	17 Kivi- ja maarakenteet	Haltija:	660 Pohjanmaan luontopalvelut
Ajoitus:	7116 Uusi aika	Ylläpitäjä:	660 Pohjanmaan luontopalvelut
Rakentamivuosi:		Kunta:	0
Lukumäärä:	1		

Koordinaattiselitys:		Geometria tuotettu:	4 Gps-mittaus, korjaamaton
Koordinaatit:	X 7050151, Y 3203969	Löydöt:	

Taustatiedot

Käringskatanin ns. ryssänmuureja kuvasi ensimmäisenä H.R.A. Sjöberg 1925 (1925a: 23-25).

Ympäristön kuvaus

Kivikkoista varpunummea lähellä lahdenpoukamaa.

Kohteen kuvaus

Puolikaaren muotoinen kivimuuri louhikkoisessa maastossa. Muuri on rakennettu kolmen valmiiksi paikalla olleen siirtolohkareen väliin. Lohkareet pyörityneitä ja tasakokoisia 1-80 kg. Pohja hieman epätasainen. Puolikaari avautuu koilliseen lahden suuntaan. Puolikaaren päiden välinen etäisyys 6.8 m ja muurin paksuus 0.5-1.0 m. Kivimuurista noin 10 m kaakkoon on siirtolohkareen viereen rakennettu kaksi yhdensuuntaista kivimuurin pätkää.

Kohteen rajaus

Näkyvät rakenteet.

Tulkinta

Kyseessä on todennäköisesti venäläisten sotilaiden maaliskuussa 1809 rakentama tilapäinen tuulensuoja, ns. ryssänmuuri, *ryssmur*.

Lisätietoja

Sjöberg, H.R.A. (1925 a). *Livet bland Kvarkens söner och döttrar. I, Sägen och sed.* Brahes sektion för folklivsforskning, Folkliv och saga II. Vasa: A.-B. Frams Förlag.

Toimenpiteet

Tarkastukset

--

**Viranomais-
rekisterinro:**

Kunto: 0 Ei määritelty

Arvotus: 8 Muu suojeluarvo

Olotila: 2 Ei käytössä

**Kohteen
suojaus:** 9 Muu suojeluarvo

Selitys:

Selitys:

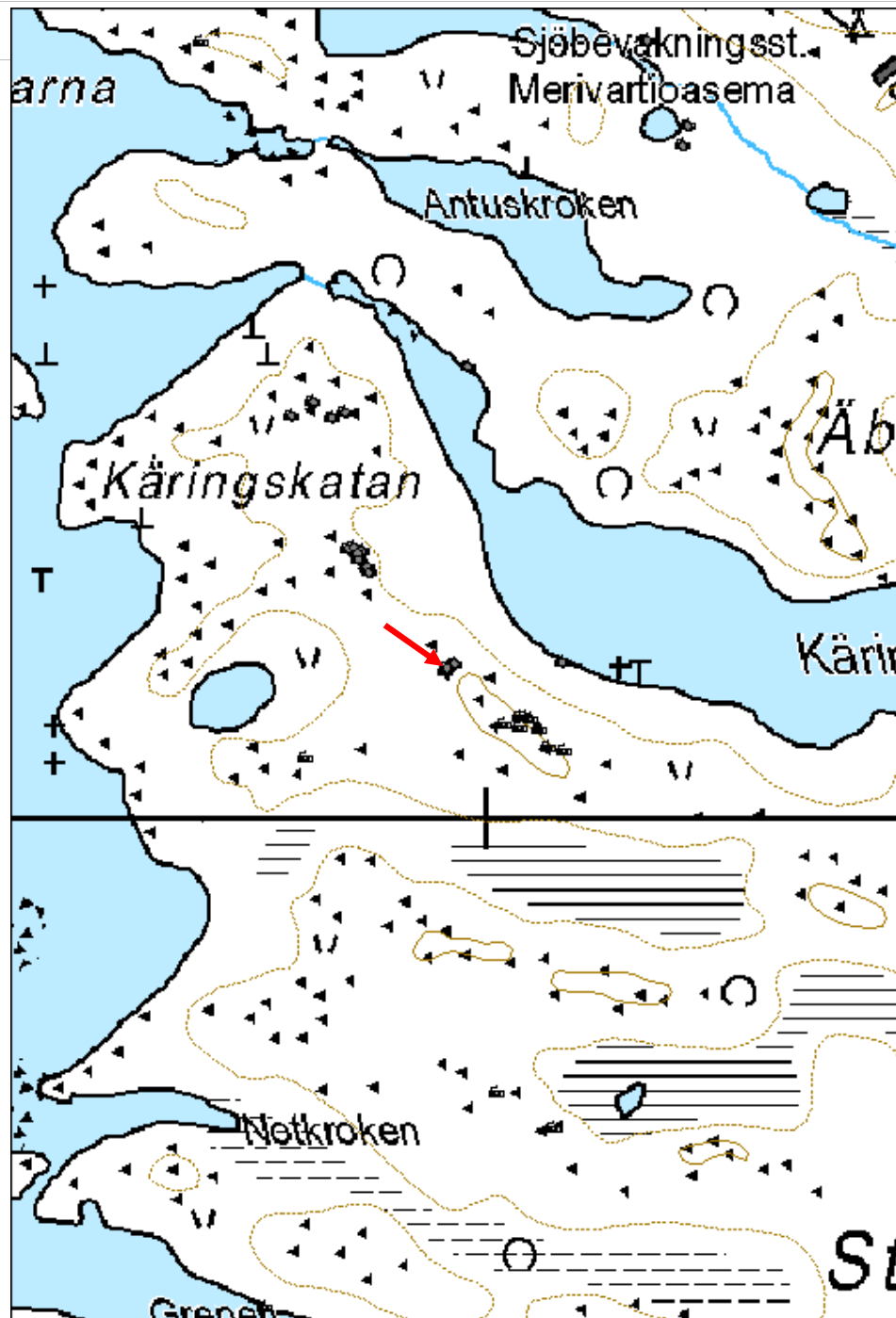
**Ympäris-
tön
suojaus:** 1 Maailmanperintöalue

Selitys:



Kivimuri NE.

Kohdetyyppi:	17 Kivi- ja maarakenteet	Copyright:	© Metsähallitus 2008 © Maanmittauslaitos 1/MML/08
Koordinaatit:	X 7050151, Y 3203969	Mittakaava:	1:5000



Käringskatan 14 labyrintti	MH-tunnus: 156096
-----------------------------------	------------------------------

Kohdetyyppi:	11 Taide/muistomerkit	Haltija:	660 Pohjanmaan luontopalvelut
Ajoitus:	7116 Uusi aika	Ylläpitäjä:	660 Pohjanmaan luontopalvelut
Rakentamivuosi:		Kunta:	0
Lukumäärä:	1		

Koordinaattiselitys:		Geometria tuotettu:	4 Gps-mittaus, korjaamaton
Koordinaatit:	X 7050091, Y 3204017	Löydöt:	

Taustatiedot

Labyrintin löysi Mona Britwinin isoäiti Edit Brink (Gästgivars Edit) 1930-luvulla poimiessaan puolukoita. Björkö fornminnesföreningenin toiminnan elvyttyä 1970-luvun alussa Brinkin tytär Marita Westergård paljasti osan labyrintista varpujen ja turpeen alta. Vuonna 2011 labyrintti paljastettiin uudelleen valokuvaaja Mikael Herrgårdia varten sen kasvettua umpeen. Labyrintti paikannettiin Mona Britwinin 21.7.2012 puhelimitse antamien tietojen perusteella. H.R.A. Sjöberg (1925) ei mainitse labyrinttia.

Ympäristön kuvaus

Kivikkoista varpunummea Käringsundin etelärannalla.

Kohteen kuvaus

Suurimmaksi osaksi turpeen alla oleva labyrintti, josta on näkyvillä osa kaakon ja luoteen välisestä sektorista. Labyrintista varmuudella näkyvissä viisi sisäkkäistä käytävää. Keskellä näkyvissä olevaa sektoria sijaitsee kolmisivuinen kivi, joka saattaa olla klassisen labyrintin tasavartisen ristin keskikohta. Kivet ovat melko suuria ja tasakokoisia, 2-30 kg. Näkyvillä olevien käytävien leveys 20-30 cm. Käytävän mutkat ovat melko jyrkkiä. Lännen puolella olevat kolme siirtolohkareta rajoittavat mahdollista labyrintin kokoa. Kyseessä on siis mahdollisesti isoista kivistä ladottu pienikokoinen labyrintti. Näkyvissä olevan alueen säde keskuskivestä ulkoreunaan on 2.0 m ja näkyvissä olevan alueen pituus 4.7 m. Olettaen, että näkyvissä oleva kolmisivuinen kivi on labyrintin tasavartisen ristin keskikohta ja että labyrintti olisi ulottunut lähellä olevien siirtolohkareiden reunaan asti, labyrintin halkaisija olisi ollut noin 8 m. Labyrintin kulkuaukko olisi ollut pohjoisessa.

Kohteen rajaus

Näkyvät rakenteet.

Tulkinta

Kenttälabyrintti.

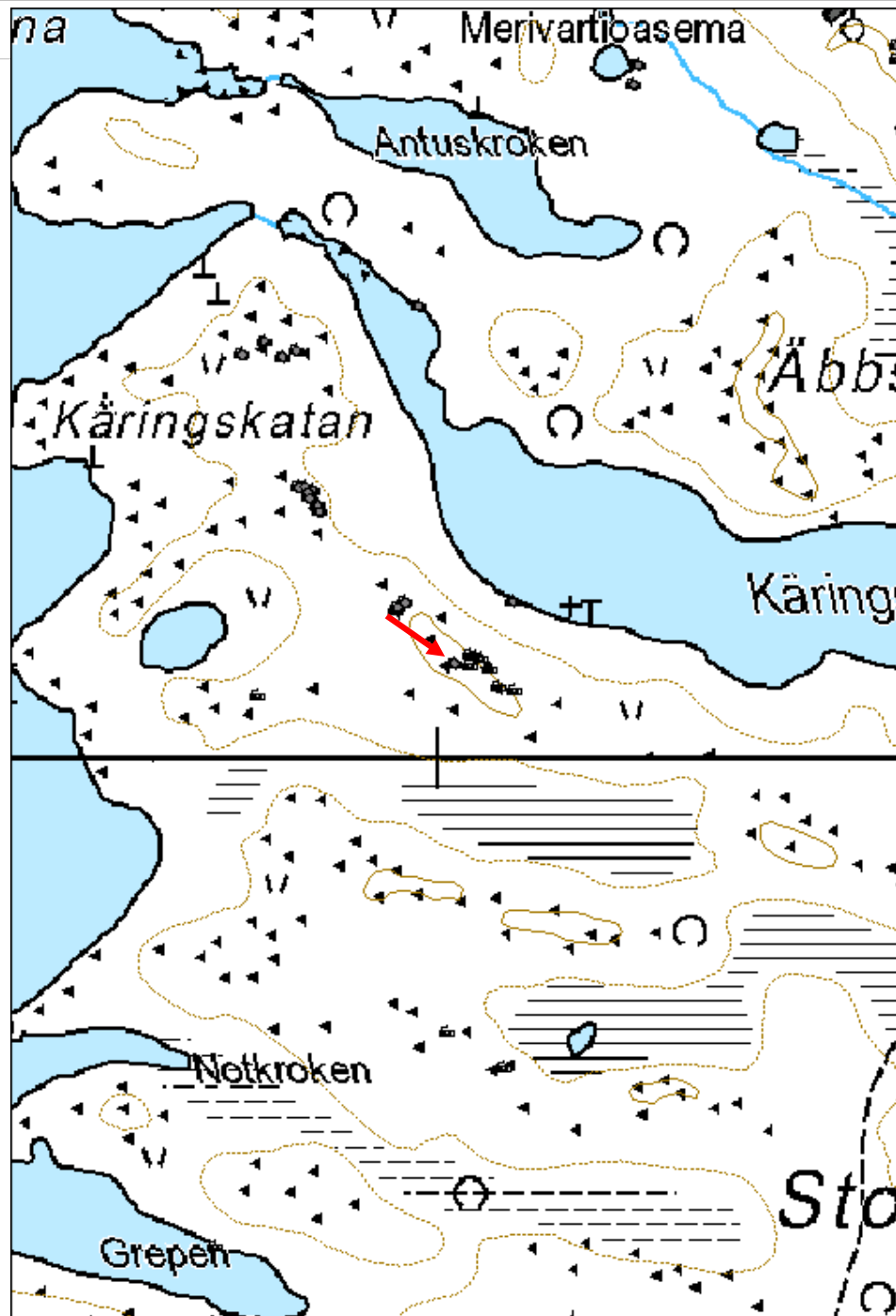
Lisätietoja**Toimenpiteet****Tarkastukset****Viranomais-
rekisterinro:****Kunto:** 0 Ei määritelty**Arvotus:** 8 Muu suojeluarvo**Olotila:** 2 Ei käytössä**Kohteen
suojaus:** 9 Muu suojeluarvo**Selitys:****Selitys:****Ympäris-
tön
suojaus:**

1 Maailmanperintöalue

Selitys:

Labyrintti NE.

Kohdetyyppi:	11 Taide/muistomerkit	Copyright:	© Metsähallitus 2008 © Maanmittauslaitos 1/MML/08
Koordinaatit:	X 7050091, Y 3204017	Mittakaava:	1:5000



Käringskatan 15 tomtning-jäännös	MH-tunnus: 156098
---	------------------------------

Kohdetyyppi:	1 Asuinpaikat	Haltija:	660 Pohjanmaan luontopalvelut
Ajoitus:	7116 Uusi aika	Ylläpitäjä:	660 Pohjanmaan luontopalvelut
Rakentamisvuosi:		Kunta:	0
Lukumäärä:	1		

Koordinaattiselitys:		Geometria tuotettu:	4 Gps-mittaus, korjaamaton
Koordinaatit:	X 7050088, Y 3204032	Löydöt:	

Taustatiedot

Löydetty maastotyössä 21.7.2012.

Ympäristön kuvaus

Kivikkoista varpunummea Käringsundin etelärannalla.

Kohteen kuvaus

Pyöreä kivirakenne louhikkoisella alustalla. Kylmämuuratut seinämät pyörityneistä lohkareista 3-50 kg. E- ja SW-reunoissa suuret lohkareet, jotka lienevät olleet paikalla valmiiksi. Kulkuaukko pohjoisessa. Mitat S-N 3.6 m, E-W 2.6 m. Muurin korkeus 0.7m ja paksuus 0.5 m. Sisätilan pituus 2.4 m ja leveys 1.6 m.

Kohteen rajaus

Näkyvät rakenteet.

Tulkinta

Tomtning-jäännös.

Lisätietoja***Toimenpiteet******Tarkastukset***

Viranomaisrekisterinro:	Kunto:	0 Ei määritelty
	Olotila:	2 Ei käytössä

Arvotus:	8 Muu suojeluarvo	Kohteen suojelu:	9 Muu suojeluarvo
Selitys:		Selitys:	

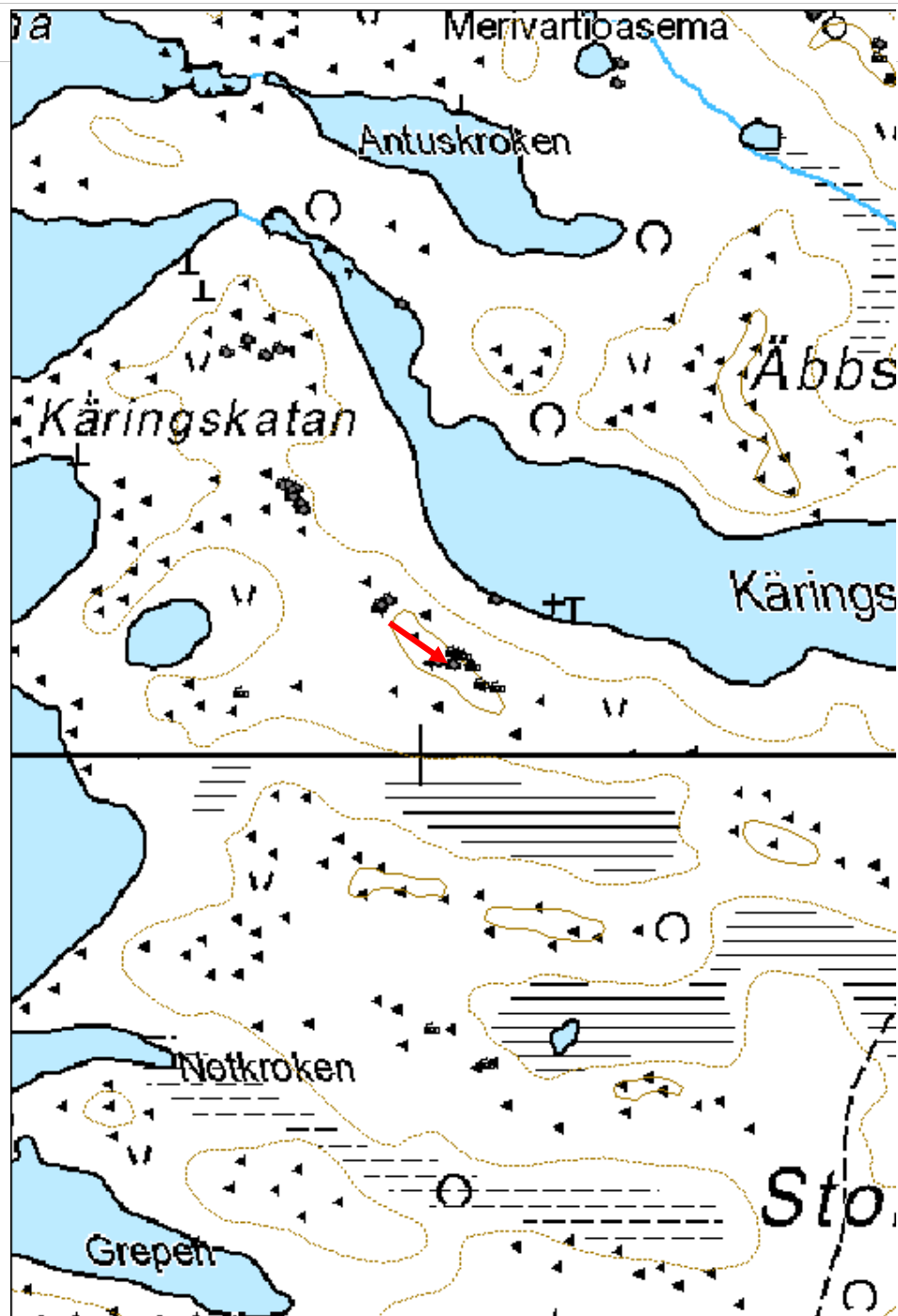
Ympäristön suojelu: 1 Maailmanperintöalue

Selitys:



Tomtning-jäännös W.

Kohdetyyppi:	1 Asuinpaikat	Copyright:	© Metsähallitus 2008 © Maanmittauslaitos 1/MML/08
Koordinaatit:	X 7050088, Y 3204032	Mittakaava:	1:5000



Käringskatan 16 tomtning-jäännös	MH-tunnus: 156100
---	------------------------------

Kohdetyyppi:	1 Asuinpaikat	Haltija:	660 Pohjanmaan luontopalvelut
Ajoitus:	7116 Uusi aika	Ylläpitäjä:	660 Pohjanmaan luontopalvelut
Rakentamisvuosi:		Kunta:	0
Lukumäärä:	1		

Koordinaattiselitys:		Geometria tuotettu:	4 Gps-mittaus, korjaamaton
Koordinaatit:	X 7050095, Y 3204042	Löydöt:	

<i>Taustatiedot</i>
Löydetty maastotyössä 21.7.2012.
<i>Ympäristön kuvaus</i>
Kivikkoista varpunummea Käringsundin etelärannalla.
<i>Kohteen kuvaus</i>
Pyöreä louhikkoon kaivettu kuoppa, jonka seinämät muodostaa luonnonlouhikko. Pohja lohkareinen ja epätasainen, koilliseen päin kalteva. Kulkuaukko mahdollisesti koilliseen. Sisämitat suunnilleen S-N 3.1 m ja E-W 2.0 m.
<i>Kohteen rajaus</i>
Näkyvät rakenteet.
<i>Tulkinta</i>
Tomtning-jäännös.
<i>Lisätietoja</i>

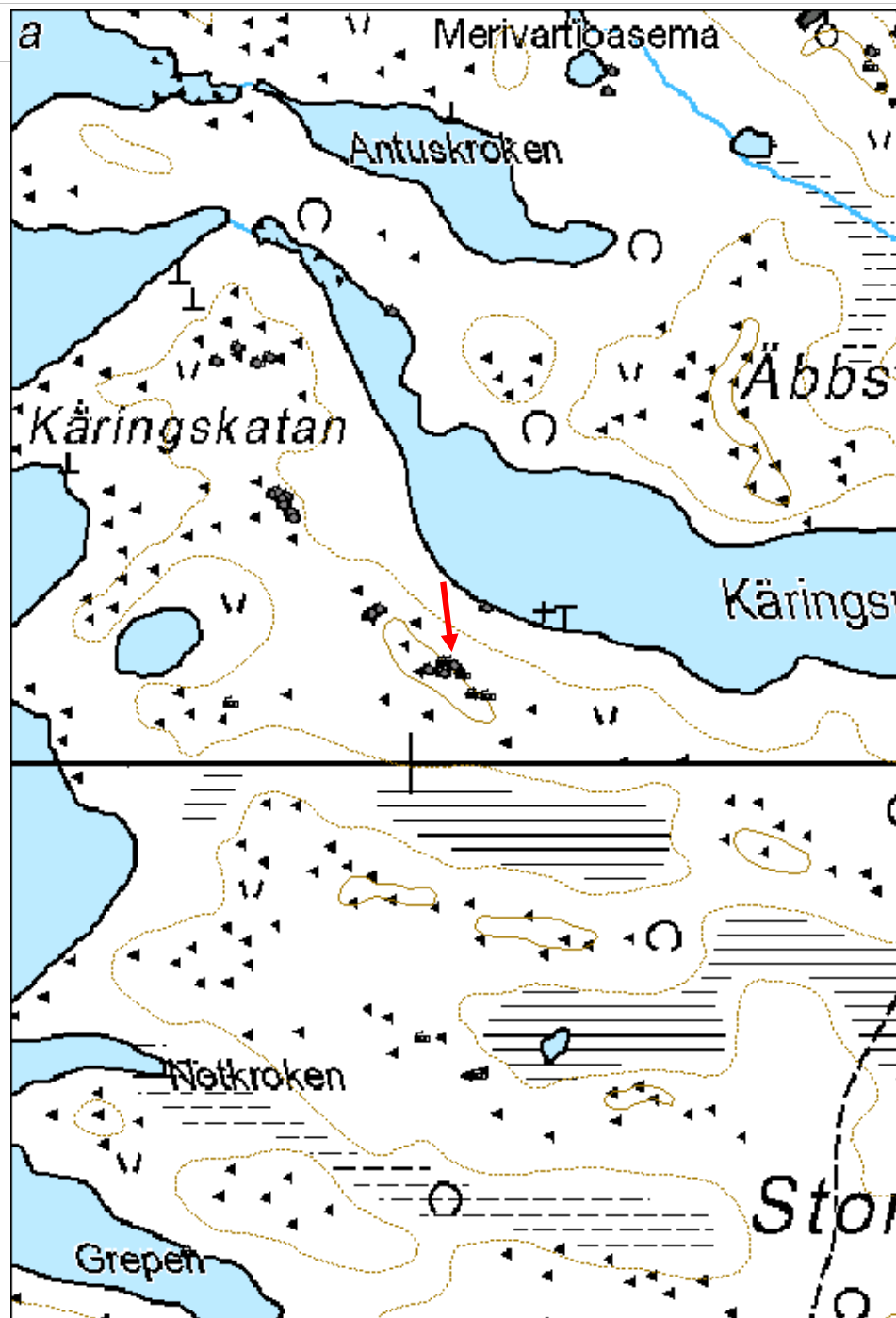
<i>Toimenpiteet</i>

<i>Tarkastukset</i>

Viranomaisrekisterinro:		Kunto:	0 Ei määritelty
Arvotus:	8 Muu suojeleuarvo	Olotila:	2 Ei käytössä
		Kohteen	9 Muu suojeleuarvo

Selitys:	suojelu: Selitys:
Ympäristön suojelu:	1 Maailmanperintöalue
Selitys:	 <p><i>Tomtning-jäännös W.</i></p>

Kohdetyyppi:	1 Asuinpaikat	Copyright:	© Metsähallitus 2008 © Maanmittauslaitos 1/MML/08
Koordinaatit:	X 7050095, Y 3204042	Mittakaava:	1:5000



Käringskatan 17 kivimuuri	MH-tunnus: 156109
----------------------------------	------------------------------

Kohdetyyppi:	17 Kivi- ja maarakenteet	Haltija:	660 Pohjanmaan luontopalvelut
Ajoitus:	7116 Uusi aika	Ylläpitäjä:	660 Pohjanmaan luontopalvelut
Rakentamisvuosi:		Kunta:	0
Lukumäärä:	1		

Koordinaattiselitys:		Geometria tuotettu:	4 Gps-mittaus, korjaamaton
Koordinaatit:	X 7050065, Y 3204076	Löydöt:	

Taustatiedot

Löydetty maastotyössä 21.7.2012.

Ympäristön kuvaus

Kivikkoista varpunummea Käringsundin etelärannalla.

Kohteen kuvaus

Puolikaaren muotoinen kivirakenne louhikkoisessa maastossa. Kahden siirtolohka-reen väliin on rakennettu kaareva kylmämuuraus pyöristyneistä kivistä, 0-30 kg. Rakennus on avoin koilliseen. Muurin pituus on 4.1m ja paksuus 0.7-1.2 m.

Kohteen rajaus

Näkyvät rakenteet.

Tulkinta

Kyseessä on todennäköisesti venäläisten sotilaiden maaliskuussa 1809 rakentama ti-lapainen tuulensuoja, ns. ryssänmuuri, ryssmur.

Lisätietoja

Sjöberg, H.R.A. (1925 a). *Livet bland Kvarkens söner och döttrar. I, Sägen och sed.* Brahes sektion för folklivsforskning, Folkliv och saga II. Vasa: A.-B. Frams Förlag.

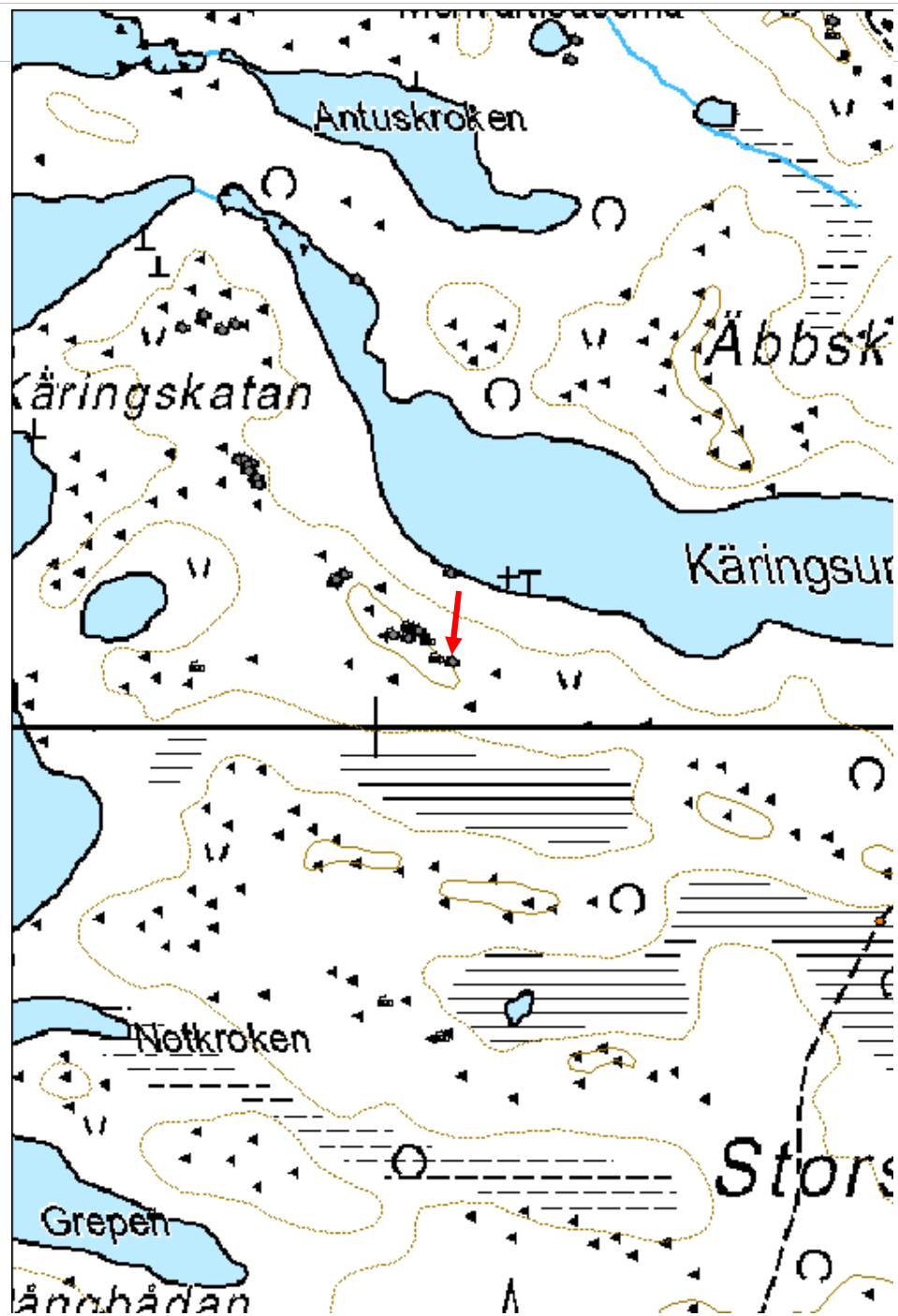
Toimenpiteet

Tarkastukset

Viranomaisrekisterinro:	Kunto: 0 Ei määritelty
--------------------------------	-------------------------------

Arvotus:	8 Muu suojeluarvo	Olotila:	2 Ei käytössä
Selitys:		Kohteen suojelu:	9 Muu suojeluarvo
Ympäristön suojelu:	1 Maailmanperintöalue	Selitys:	
Selitys:			
	Kivimuuri.		

Kohdetyyppi:	17 Kivi- ja maarakenteet	Copyright:	© Metsähallitus 2008 © Maanmittauslaitos 1/MML/08
Koordinaatit:	X 7050065, Y 3204076	Mittakaava:	1:5000



Käringsund 3 silta	MH-tunnus: 156153
---------------------------	------------------------------

Kohdetyyppi:	13 Liikennekohteet	Haltija:	660 Pohjanmaan luontopalvelut
Ajoitus:	7116 Uusi aika	Ylläpitäjä:	660 Pohjanmaan luontopalvelut
Rakentamisvuosi:		Kunta:	0
Lukumäärä:	1		

Koordinaattiselitys:		Geometria tuotettu:	4 Gps-mittaus, korjaamaton
Koordinaatit:	X 7049971, Y 3204710	Löydöt:	

Taustatiedot

Majakkatien silta mainitaan monissa artikkeleissa, esim. Österblad 1968: 15

Ympäristön kuvaus

Koivuvaltainen kosteikko muutaman sadan metrin päässä rannasta. Valassaarten majakkatien varrella.

Kohteen kuvaus

Entisen Storskärin ja Äbskäretin erottavan salmen yli vuonna 1886 rakennettu kivi-silta ja kivi-penger, jotka kuuluvat Valassaarten majakkatiehen. Pystysuorat reunat rakennettu lohkokivistä ja tien keskiosa täytetty pyöristyneillä ja särmikkäillä lohkareilla. Pintaa ei ole laatoitettu, vaan se on epätasaista luonnonkiveä. Pituus 59 m ja leveys 3 m. Penkereen N-päässä on silta, jonka kansi on rakennettu kahdeksasta pitkitäin asetetusta kivilaa'asta. Paasien pituudet 2.6-3.0 m. Sillan alla on 1.4 m leveä ja 0.5 m korkea aukko, jonka läpi vesi virtasi vielä sillan rakentamisaikana. Nyt silta on kuivalla maalla.

Kohteen rajaus

Näkyvät rakenteet.

Tulkinta

Silta.

Lisätietoja

Österblad, Leif (1968). Valsörarna - ett paradis för fåglar och forskare. *Österbotten* 1968: 7-51.

Toimenpiteet

Tarkastukset

--

**Viranomais-
rekisterinro:**

Kunto: 0 Ei määritelty

Arvotus: 8 Muu suojeluarvo

Olotila: 2 Ei käytössä

**Kohteen
suojaus:** 9 Muu suojeluarvo

Selitys:

Selitys:

**Ympäris-
tön
suojaus:**

1 Maailmanperintöalue

Selitys:



Kivisilta ja penger NE.



Kivisilta ja penger NW.

Kohdetyyppi:	13 Liikennekohteet	Copyright:	© Metsähallitus 2008 © Maanmittauslaitos 1/MML/08
Koordinaatit:	X 7049971, Y 3204710	Mittakaava:	1:5000



Bysund 1 maarysäpaikka	MH-tunnus: 156157
-------------------------------	------------------------------

Kohdetyyppi:	9 Valmistuspaikat/työpaikat	Haltija:	660 Pohjanmaan luontopalvelut
Ajoitus:	7116 Uusi aika	Ylläpitäjä:	660 Pohjanmaan luontopalvelut
Rakentamivuosi:		Kunta:	0
Lukumäärä:	1		

Koordinaattiselitys:		Geometria tuotettu:	4 Gps-mittaus, korjaamaton
Koordinaatit:	X 7049900, Y 3204771	Löydöt:	

Taustatiedot

Löydetty maastotyössä 22.7.2012.

Ympäristön kuvaus

Matalan ruovikkoisen lahden rantaniityllä.

Kohteen kuvaus

Rantavedessä oleva siirtolohkare, johon johtaa 7 m pitkä kiveys. Siirtolohkareen päässä veden syvyys on 0.03 m (N2000).

Kohteen rajaus

Näkyvät rakenteet.

Tulkinta

Maarysäpaikan kivilaituri.

Lisätietoja***Toimenpiteet******Tarkastukset***

Viranomaisrekisterinro:		Kunto:	0 Ei määritelty
Arvotus:	8 Muu suojeleuarvo	Olotila:	2 Ei käytössä
		Kohteen suojele:	9 Muu suojeleuarvo

Selitys:**Selitys:****Ympäristön
suojelu:**

1 Maailmanperintöalue

Selitys:

Maarysäpaikan kivilta SW.

Kohdetyyppi:	9 Valmistuspaikat/työpaikat	Copyright:	© Metsähallitus 2008 © Maanmittauslaitos 1/MML/08
Koordinaatit:	X 7049900, Y 3204771	Mittakaava:	1:5000

