

| | |
|---|-----------------------------|
| Äbbskäret 15 kalasaunan paikka Låoses bast | MH-tunnus: 156177 |
|---|-----------------------------|

| | | | |
|------------------------|----------------|--------------------|-------------------------------|
| Kohdetyyppi: | 1 Asuinpaikat | Haltija: | 660 Pohjanmaan luontopalvelut |
| Ajoitus: | 7116 Uusi aika | Ylläpitäjä: | 660 Pohjanmaan luontopalvelut |
| Rakentamivuosi: | | Kunta: | 0 |
| Lukumäärä: | 1 | | |

| | | | |
|-----------------------------|----------------------|----------------------------|----------------------------|
| Koordinaattiselitys: | | Geometria tuotettu: | 4 Gps-mittaus, korjaamaton |
| Koordinaatit: | X 7049948, Y 3204933 | Löydöt: | |

Taustatiedot

Sisältyy Westergårdin ja Britwinin (2009, kohde 82) keräämään aineistoon.

Ympäristön kuvaus

Matalaa katajikkoja kivikkoisella varpunummella lehtipuumetsän reunassa.

Kohteen kuvaus

Kalasaunajäännöksiä ei löydetty inventoinnissa. Paikalla on runsaasti kasvillisuutta. Sijainti määritetty Westergårdin ja Britwinin (2009) kartan perusteella.

Kohteen rajaus

Näkyvät rakenteet.

Tulkinta

Kalasaunan paikka. Westergårdin ja Britwinin (2009) mukaan *Låoses bast* sijaitsi lähellä *Stinos bastia*, mutta lännempänä. 1910-luvun lopussa se oli jo huonokuntoinen ja asumiskelvoton.

Lisätietoja

Toimenpiteet

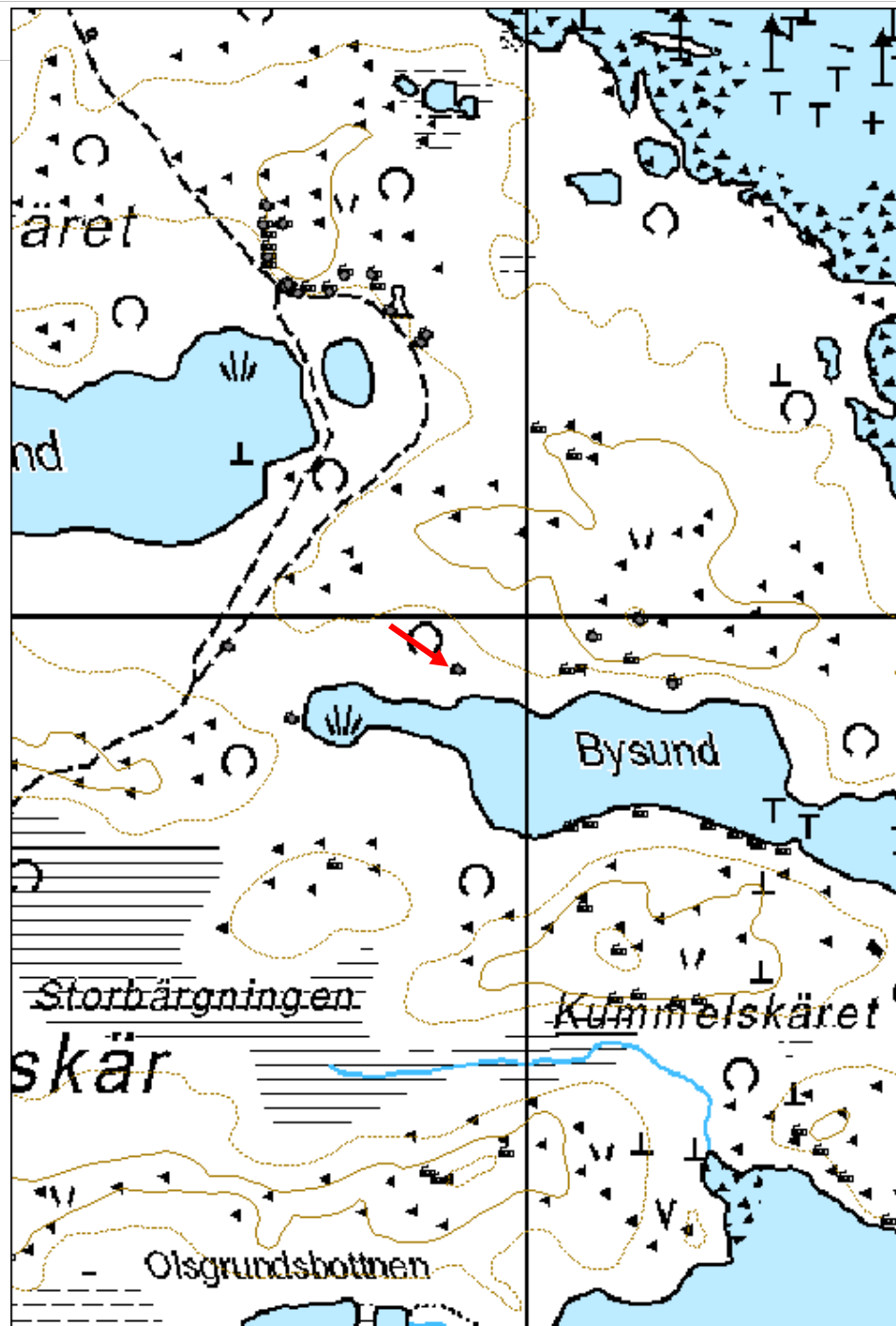
Tarkastukset

| | | |
|--------------------------------|-----------------|-----------------|
| Viranomaisrekisterinro: | Kunto: | 0 Ei määritelty |
| | Olotila: | 2 Ei käytössä |

| | | | |
|-----------------|-------------------|-------------------------|-------------------|
| Arvotus: | 8 Muu suojeluarvo | Kohteen suojelu: | 9 Muu suojeluarvo |
| Selitys: | | Selitys: | |

| | |
|----------------------------|--|
| Ympäristön suojelu: | 1 Maailmanperintöalue |
| Selitys: |  <p>Kalasaunan paikka NE.</p> |

| | | | |
|----------------------|-------------------------|--------------------|---|
| Kohdetyyppi: | 1 Asuinpaikat | Copyright: | © Metsähallitus 2008 © Maanmittauslaitos I/MML/08 |
| Koordinaatit: | X 7049948, Y 3204933 | Mittakaava: | 1:5000 |



Äbbskäret 16 kalasaunan paikka Jannäs bastMH-tunnus:
156178

| | | | |
|------------------------|----------------|--------------------|-------------------------------|
| Kohdetyyppi: | 1 Asuinpaikat | Haltija: | 660 Pohjanmaan luontopalvelut |
| Ajoitus: | 7116 Uusi aika | Ylläpitäjä: | 660 Pohjanmaan luontopalvelut |
| Rakentamivuosi: | | Kunta: | 0 |
| Lukumäärä: | 1 | | |

| | | | |
|-----------------------------|----------------------|----------------------------|----------------------------|
| Koordinaattiselitys: | | Geometria tuotettu: | 4 Gps-mittaus, korjaamaton |
| Koordinaatit: | X 7049947, Y 3205038 | Löydöt: | |

Taustatiedot

Sisältyy Westergårdin ja Britwinin (2009, kohde 84) keräämään aineistoon.

Ympäristön kuvaus

Tuuhea katajikko rannan lähellä.

Kohteen kuvaus

Kalasaunaa ei löydetty inventoinnissa. Paikalla runsaasti kasvillisuutta. Sijainti Westergårdin ja Britwinin (2009) kartan perusteella.

Kohteen rajaus

Näkyvät rakenteet.

Tulkinta

Kalasaunan paikka. Westergårdin ja Britwinin (2009: 51) mukaan *Mar Jannä* rakensi kalasaunan 1800-luvun lopulla. Maja oli puoliksi maahan kaivettu. Majaa käytettiin mateen kalastuksessa 1900-luvun alkupuolella.

Lisätietoja***Toimenpiteet******Tarkastukset***

| | | | |
|--------------------------------|--|-----------------|-----------------|
| Viranomaisrekisterinro: | | Kunto: | 0 Ei määritelty |
| | | Olotila: | 2 Ei käytössä |

| | | | |
|-----------------|-------------------|-------------------------|-------------------|
| Arvotus: | 8 Muu suojeluarvo | Kohteen suojelu: | 9 Muu suojeluarvo |
| Selitys: | | Selitys: | |

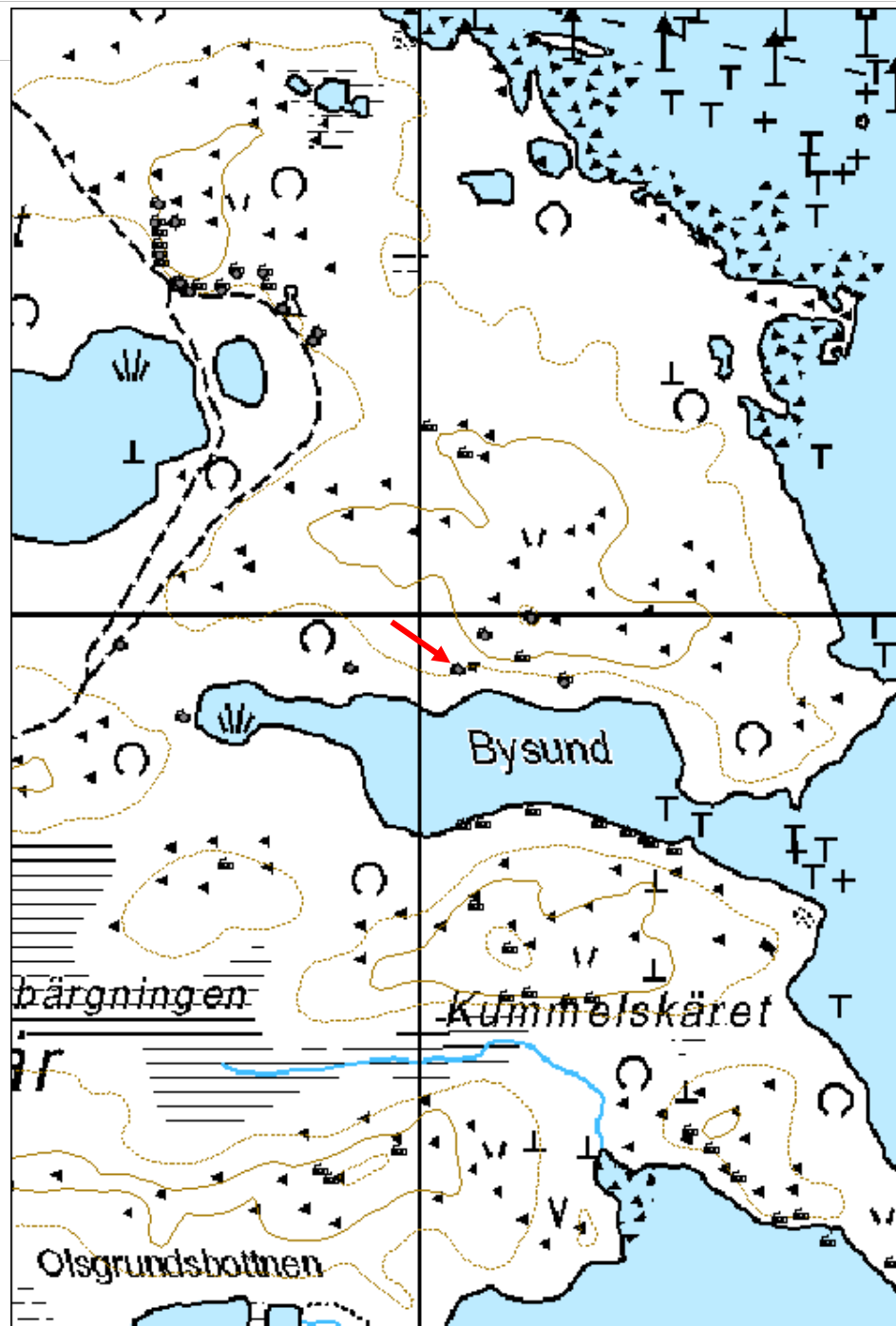
Ympäristön suojelu: 1 Maailmanperintöalue

Selitys:



Kalasaunan paikka N.

| | | | |
|----------------------|-------------------------|-------------|---|
| Kohdetyyppi: | 1 Asuinpaikat | Copyright: | © Metsähallitus 2008 © Maanmittauslaitos I/MML/08 |
| Koordinaatit: | X 7049947, Y 3205038 | Mittakaava: | 1:5000 |



| | |
|-------------------------------|------------------------------|
| Bysund 2 maarysäpaikka | MH-tunnus: 156181 |
|-------------------------------|------------------------------|

| | | | |
|-------------------------|--------------------------------|--------------------|----------------------------------|
| Kohdetyyppi: | 9 Valmistuspaikat/työpaikat | Haltija: | 660 Pohjanmaan luontopalvelut |
| Ajoitus: | 7116 Uusi aika | Ylläpitäjä: | 660 Pohjanmaan luontopalvelut |
| Rakentamisvuosi: | | Kunta: | 0 |
| Lukumäärä: | 1 | | |

| | | | |
|-----------------------------|----------------------|----------------------------|----------------------------|
| Koordinaattiselitys: | | Geometria tuotettu: | 4 Gps-mittaus, korjaamaton |
| Koordinaatit: | X 7049795, Y 3205042 | Löydöt: | |

Taustatiedot

Löydetty maastotyössä 22.7.2012.

Ympäristön kuvaus

Matalan merenlahden S-rannalla.

Kohteen kuvaus

Rantavedessä oleva siirtolohkare, johon johtaa rantavyöhykkeeseen ladottu kiveys. Siirtolohkareen päässä vedensyvyys on 0.04 m (N2000), joten rakenne on suurimman osan ajasta kuivilla.

Kohteen rajaus


Näkyvät rakenteet.

Tulkinta

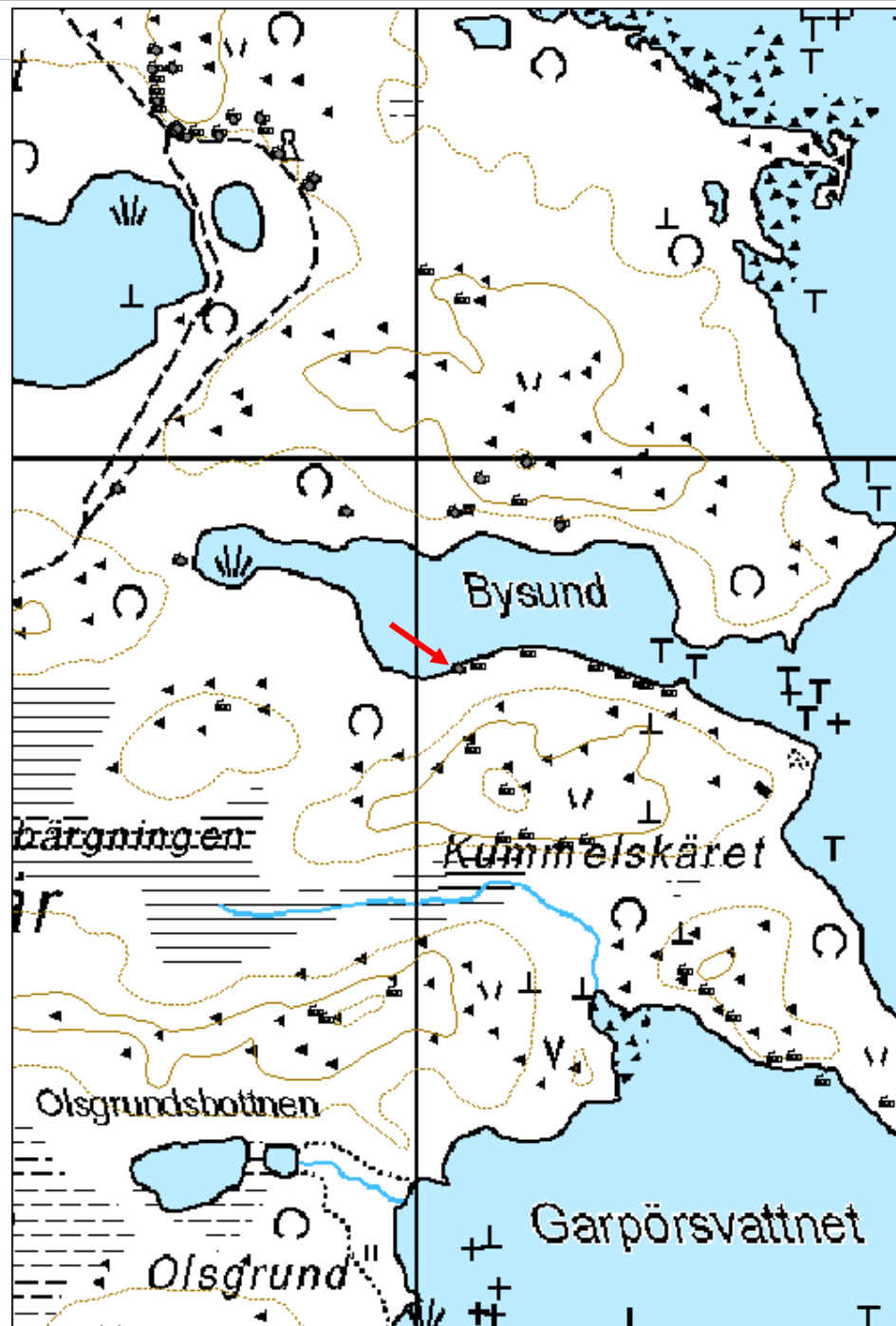
Maarysäpaikka.

Lisätietoja***Toimenpiteet******Tarkastukset***

| | | | |
|--------------------------------|--------------------|-----------------|--------------------|
| Viranomaisrekisterinro: | | Kunto: | 0 Ei määritelty |
| Arvotus: | 8 Muu suojeleuarvo | Olotila: | 2 Ei käytössä |
| | | Kohteen | 9 Muu suojeleuarvo |

| | |
|----------------------------|---|
| Selitys: | suojelu: Selitys: |
| Ympäristön suojelu: | 1 Maailmanperintöalue |
| Selitys: |  <p>Maarysäpaikka E.</p> |

| | | | |
|----------------------|-----------------------------|-------------|---|
| Kohdetyyppi: | 9 Valmistuspaikat/työpaikat | Copyright: | © Metsähallitus 2008 © Maanmittauslaitos 1/MML/08 |
| Koordinaatit: | X 7049795, Y 3205042 | Mittakaava: | 1:5000 |



| | |
|-------------------------------|------------------------------|
| Bysund 3 maarysäpaikka | MH-tunnus: 156190 |
|-------------------------------|------------------------------|

| | | | |
|------------------------|--------------------------------|--------------------|----------------------------------|
| Kohdetyyppi: | 9 Valmistuspaikat/työpaikat | Haltija: | 660 Pohjanmaan luontopalvelut |
| Ajoitus: | 7116 Uusi aika | Ylläpitäjä: | 660 Pohjanmaan luontopalvelut |
| Rakentamivuosi: | | Kunta: | 0 |
| Lukumäärä: | 1 | | |

| | | | |
|-----------------------------|----------------------|----------------------------|----------------------------|
| Koordinaattiselitys: | | Geometria tuotettu: | 4 Gps-mittaus, korjaamaton |
| Koordinaatit: | X 7049798, Y 3205061 | Löydöt: | |

Taustatiedot

Löydetty maastotyössä 22.7.2012.

Ympäristön kuvaus

Matalan merenlahden S-rannalla.

Kohteen kuvaus

Rantavedessä oleva siirtolohkare, johon johtaa ladottu kiveys. Siirtolohkareen päässä vedensyvyys 0.16 m (N2000).

Kohteen rajaus


Näkyvät rakenteet.

Tulkinta

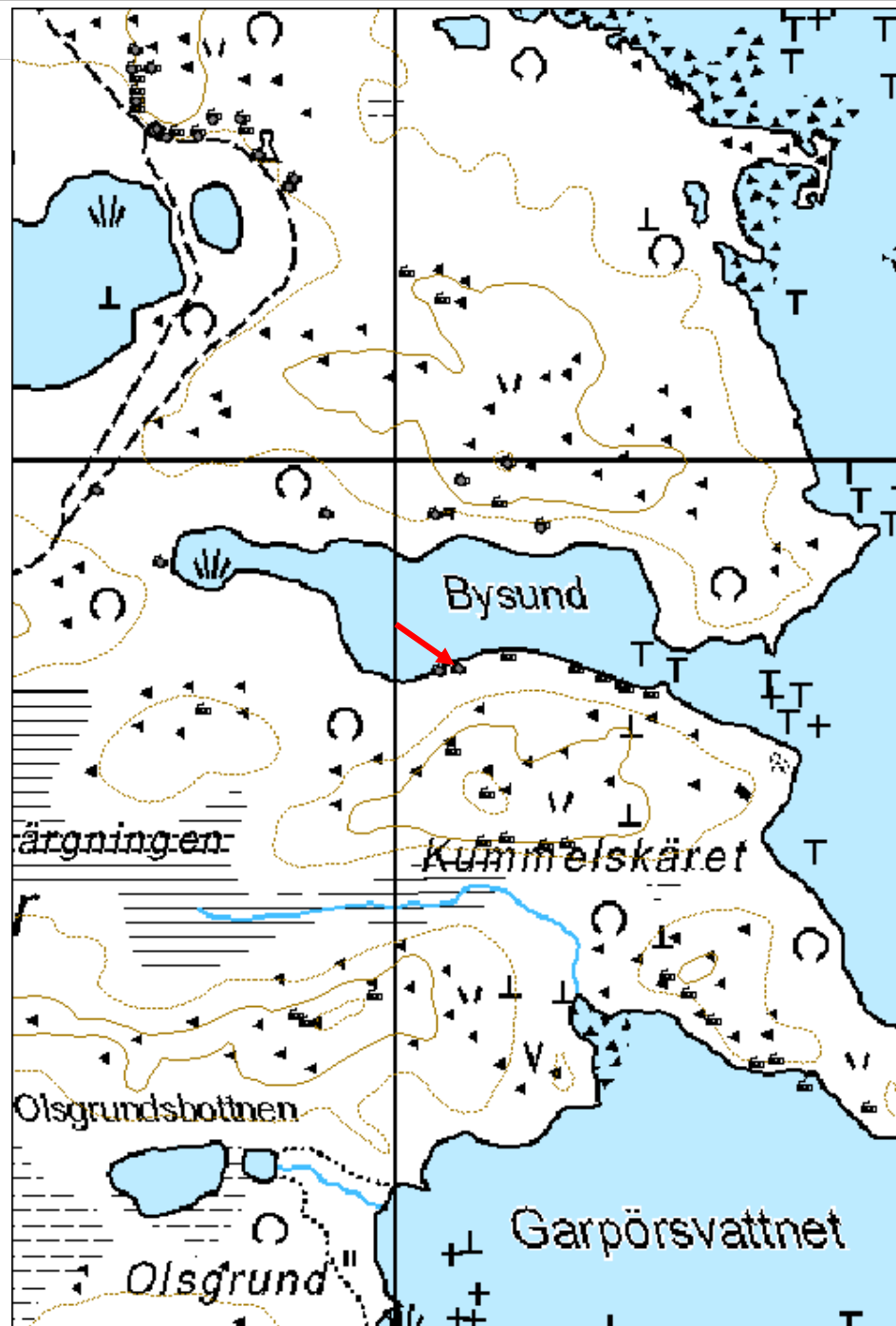
Maarysäpaikka.

Lisätietoja***Toimenpiteet******Tarkastukset***

| | | | |
|--------------------------------|--------------------|-----------------|--------------------|
| Viranomaisrekisterinro: | | Kunto: | 0 Ei määritelty |
| Arvotus: | 8 Muu suojeleuarvo | Olotila: | 2 Ei käytössä |
| | | Kohteen | 9 Muu suojeleuarvo |

| | |
|---------------------------------|---|
| Selitys: | suojaus: Selitys: |
| Ympäristön suojeleminen: | 1 Maailmanperintöalue |
| Selitys: |  <p>Maarysäpaikka E.</p> |

| | | | |
|----------------------|-----------------------------|-------------|---|
| Kohdetyyppi: | 9 Valmistuspaikat/työpaikat | Copyright: | © Metsähallitus 2008 © Maanmittauslaitos 1/MML/08 |
| Koordinaatit: | X 7049798, Y 3205061 | Mittakaava: | 1:5000 |



| | | |
|-------------------------------|--|-----------------------------|
| Bysund 4 maarysäpaikka | | MH-tunnus: 156194 |
|-------------------------------|--|-----------------------------|

| | | | |
|-------------------------|--------------------------------|--------------------|-------------------------------|
| Kohdetyyppi: | 9 Valmistuspaikat/työpaikat | Haltija: | 660 Pohjanmaan luontopalvelut |
| Ajoitus: | 7116 Uusi aika | Ylläpitäjä: | 660 Pohjanmaan luontopalvelut |
| Rakentamisvuosi: | | Kunta: | 0 |
| Lukumäärä: | 1 | | |

| | | | |
|-----------------------------|----------------------|----------------------------|----------------------------|
| Koordinaattiselitys: | | Geometria tuotettu: | 4 Gps-mittaus, korjaamaton |
| Koordinaatit: | X 7049810, Y 3205110 | Löydöt: | |

Taustatiedot

Löydetty maastotyössä 22.7.2012.

Ympäristön kuvaus

Matalan merenlahden S-rannalla.

Kohteen kuvaus

Rantavedessä oleva siirtolohkare, johon johtaa kiveys. Siirtolohkareen päässä on vedensyvyys 0.06 m (N2000).

Kohteen rajaus


Näkyvät rakenteet.

Tulkinta

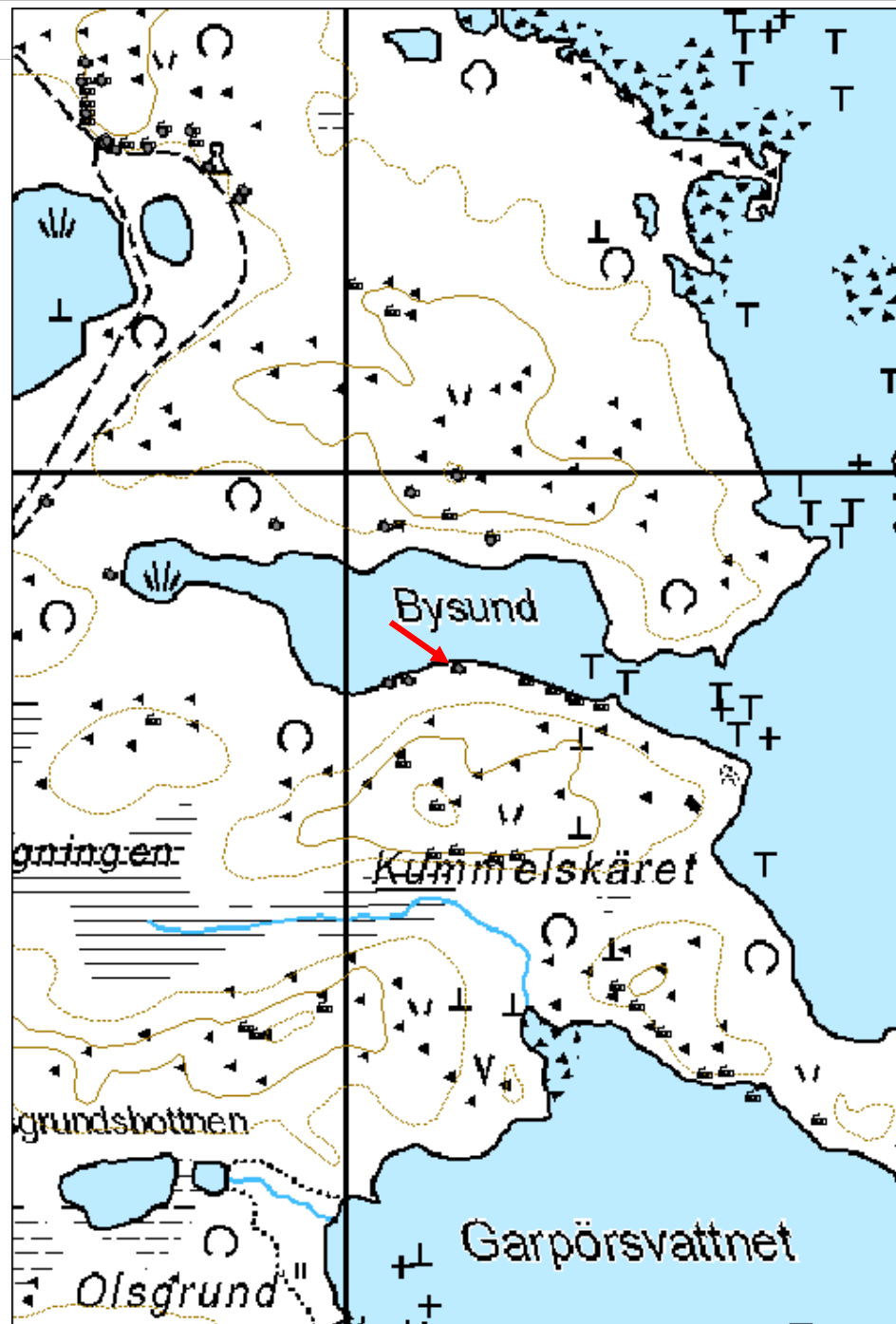
Maarysäpaikka.

Lisätietoja***Toimenpiteet******Tarkastukset***

| | | | |
|--------------------------------|--------------------|-----------------|--------------------|
| Viranomaisrekisterinro: | | Kunto: | 0 Ei määritelty |
| Arvotus: | 8 Muu suojeleuarvo | Olotila: | 2 Ei käytössä |
| | | Kohteen | 9 Muu suojeleuarvo |

| | |
|---------------------------------|---|
| Selitys: | suojaus: Selitys: |
| Ympäristön suojeleminen: | 1 Maailmanperintöalue |
| Selitys: |  <p>Maarysäpaikka E.</p> |

| | | | |
|----------------------|-----------------------------|-------------|---|
| Kohdetyyppi: | 9 Valmistuspaikat/työpaikat | Copyright: | © Metsähallitus 2008 © Maanmittauslaitos 1/MML/08 |
| Koordinaatit: | X 7049810, Y 3205110 | Mittakaava: | 1:5000 |



| | |
|-------------------------------|------------------------------|
| Bysund 5 maarysäpaikka | MH-tunnus: 156196 |
|-------------------------------|------------------------------|

| | | | |
|------------------------|--------------------------------|--------------------|----------------------------------|
| Kohdetyyppi: | 9 Valmistuspaikat/työpaikat | Haltija: | 660 Pohjanmaan luontopalvelut |
| Ajoitus: | 7116 Uusi aika | Ylläpitäjä: | 660 Pohjanmaan luontopalvelut |
| Rakentamivuosi: | | Kunta: | 0 |
| Lukumäärä: | 1 | | |

| | | | |
|-----------------------------|----------------------|----------------------------|----------------------------|
| Koordinaattiselitys: | | Geometria tuotettu: | 4 Gps-mittaus, korjaamaton |
| Koordinaatit: | X 7049797, Y 3205175 | Löydöt: | |

Taustatiedot

Löydetty maastotyössä 22.7.2012.

Ympäristön kuvaus

Matalan merenlahden S-rannalla.

Kohteen kuvaus

Rantavedessä oleva siirtolohkare, johon johtaa 7 m pitkä kiveys. Siirtolohkareen päässä on vedensyvyys 0.06 m (N2000).

Kohteen rajaus

Näkyvät rakenteet.

Tulkinta

Maarysäpaikka.

Lisätietoja***Toimenpiteet******Tarkastukset***

| | | | |
|--------------------------------|--------------------|-------------------------|--------------------|
| Viranomaisrekisterinro: | | Kunto: | 0 Ei määritelty |
| Arvotus: | 8 Muu suojeleuarvo | Olotila: | 2 Ei käytössä |
| | | Kohteen suojele: | 9 Muu suojeleuarvo |

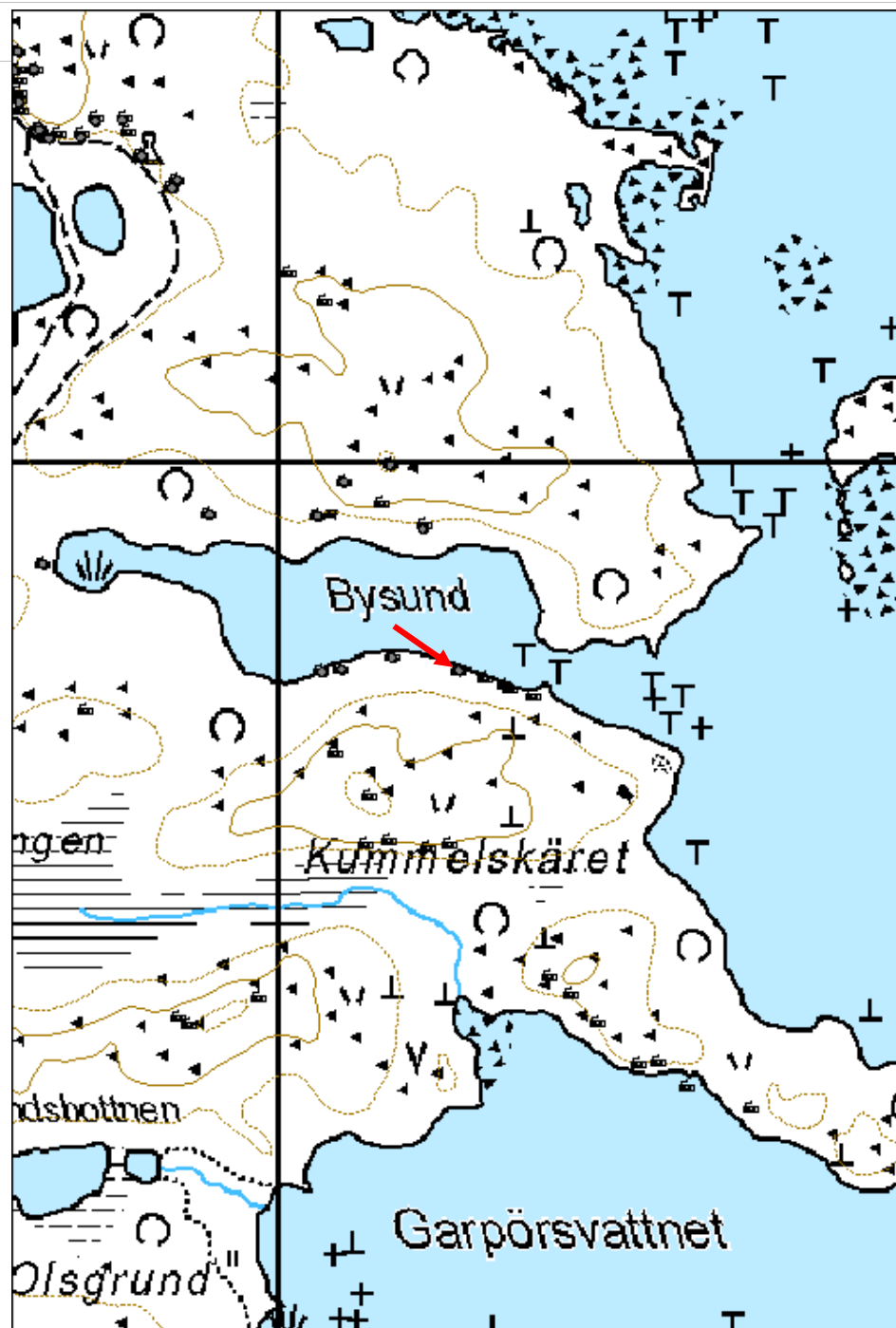
Selitys:**Selitys:****Ympäristön
suojaus:**

1 Maailmanperintöalue

Selitys:

Maarysäpaikka E.

| | | | |
|----------------------|-----------------------------|-------------|---|
| Kohdetyyppi: | 9 Valmistuspaikat/työpaikat | Copyright: | © Metsähallitus 2008 © Maanmittauslaitos 1/MML/08 |
| Koordinaatit: | X 7049797, Y 3205175 | Mittakaava: | 1:5000 |



| | |
|-------------------------------|------------------------------|
| Bysund 6 maarysäpaikka | MH-tunnus: 156199 |
|-------------------------------|------------------------------|

| | | | |
|------------------------|--------------------------------|--------------------|----------------------------------|
| Kohdetyyppi: | 9 Valmistuspaikat/työpaikat | Haltija: | 660 Pohjanmaan luontopalvelut |
| Ajoitus: | 7116 Uusi aika | Ylläpitäjä: | 660 Pohjanmaan luontopalvelut |
| Rakentamivuosi: | | Kunta: | 0 |
| Lukumäärä: | 1 | | |

| | | | |
|-----------------------------|----------------------|----------------------------|----------------------------|
| Koordinaattiselitys: | | Geometria tuotettu: | 4 Gps-mittaus, korjaamaton |
| Koordinaatit: | X 7049789, Y 3205201 | Löydöt: | |

Taustatiedot

Löydetty maastotyössä 22.7.2012.

Ympäristön kuvaus

Matalan merenlahden S-rannalla.

Kohteen kuvaus

Rantavedessä oleva siirtolohkare, johon johtaa 5 m pitkä kiveys. Siirtolohkareen päässä on vedensyvyys 0.06 m (N2000).

Kohteen rajaus

Näkyvät rakenteet.

Tulkinta

Maarysäpaikka.

Lisätietoja

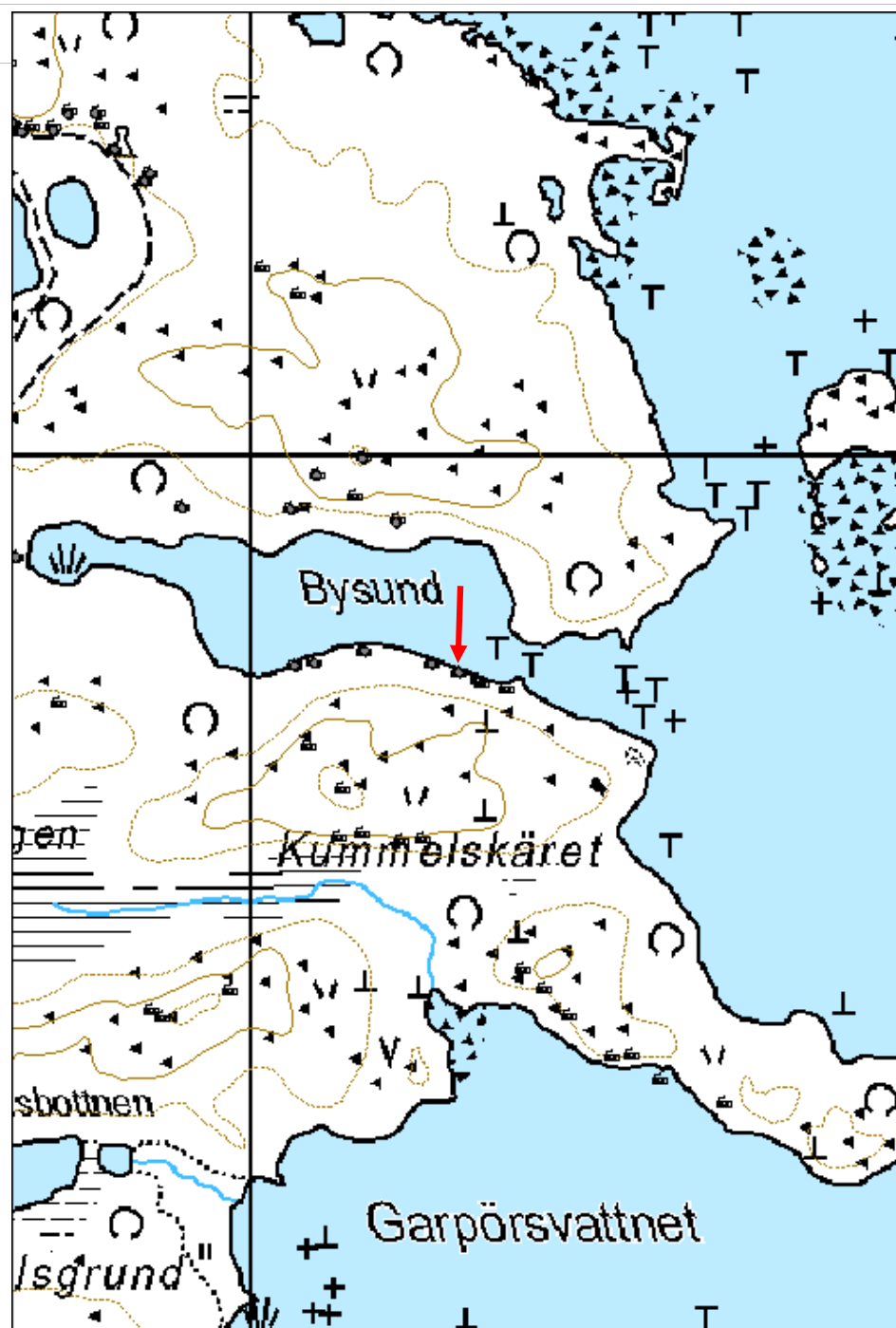
Toimenpiteet

Tarkastukset

| | | | |
|--------------------------------|--------------------|-------------------------|--------------------|
| Viranomaisrekisterinro: | | Kunto: | 0 Ei määritelty |
| Arvotus: | 8 Muu suojeleuarvo | Olotila: | 2 Ei käytössä |
| Selitys: | | Kohteen suojele: | 9 Muu suojeleuarvo |
| | | Selitys: | |

| | |
|--------------------------------|---|
| Ympäristön suojelu: | 1 Maailmanperintöalue |
| Selitys: |  <p data-bbox="492 1077 695 1108">Maarysäpaikka E.</p> |

| | | | |
|----------------------|-----------------------------|-------------|---|
| Kohdetyyppi: | 9 Valmistuspaikat/työpaikat | Copyright: | © Metsähallitus 2008 © Maanmittauslaitos 1/MML/08 |
| Koordinaatit: | X 7049789, Y 3205201 | Mittakaava: | 1:5000 |



| | | |
|-------------------------------|--|-----------------------------|
| Bysund 7 maarysäpaikka | | MH-tunnus: 156204 |
|-------------------------------|--|-----------------------------|

| | | | |
|------------------------|--------------------------------|--------------------|-------------------------------|
| Kohdetyyppi: | 9 Valmistuspaikat/työpaikat | Haltija: | 660 Pohjanmaan luontopalvelut |
| Ajoitus: | 7116 Uusi aika | Ylläpitäjä: | 660 Pohjanmaan luontopalvelut |
| Rakentamivuosi: | | Kunta: | 0 |
| Lukumäärä: | 1 | | |

| | | | |
|-----------------------------|----------------------|----------------------------|----------------------------|
| Koordinaattiselitys: | | Geometria tuotettu: | 4 Gps-mittaus, korjaamaton |
| Koordinaatit: | X 7049781, Y 3205219 | Löydöt: | |

Taustatiedot

Löydetty maastotyössä 22.7.2012.

Ympäristön kuvaus

Matalan merenlahden S-rannalla.

Kohteen kuvaus

Rantavedessä oleva siirtolohkare, johon johtaa 6 m pitkä kiveys. Siirtolohkareen ulkopuolella vedessä on kiviä.

Kohteen rajaus

Näkyvät rakenteet.

Tulkinta

Maarysäpaikka.

Lisätietoja***Toimenpiteet******Tarkastukset***

| | | | |
|--------------------------------|--------------------|-------------------------|--------------------|
| Viranomaisrekisterinro: | | Kunto: | 0 Ei määritelty |
| Arvotus: | 8 Muu suojeleuarvo | Olotila: | 2 Ei käytössä |
| | | Kohteen suojele: | 9 Muu suojeleuarvo |

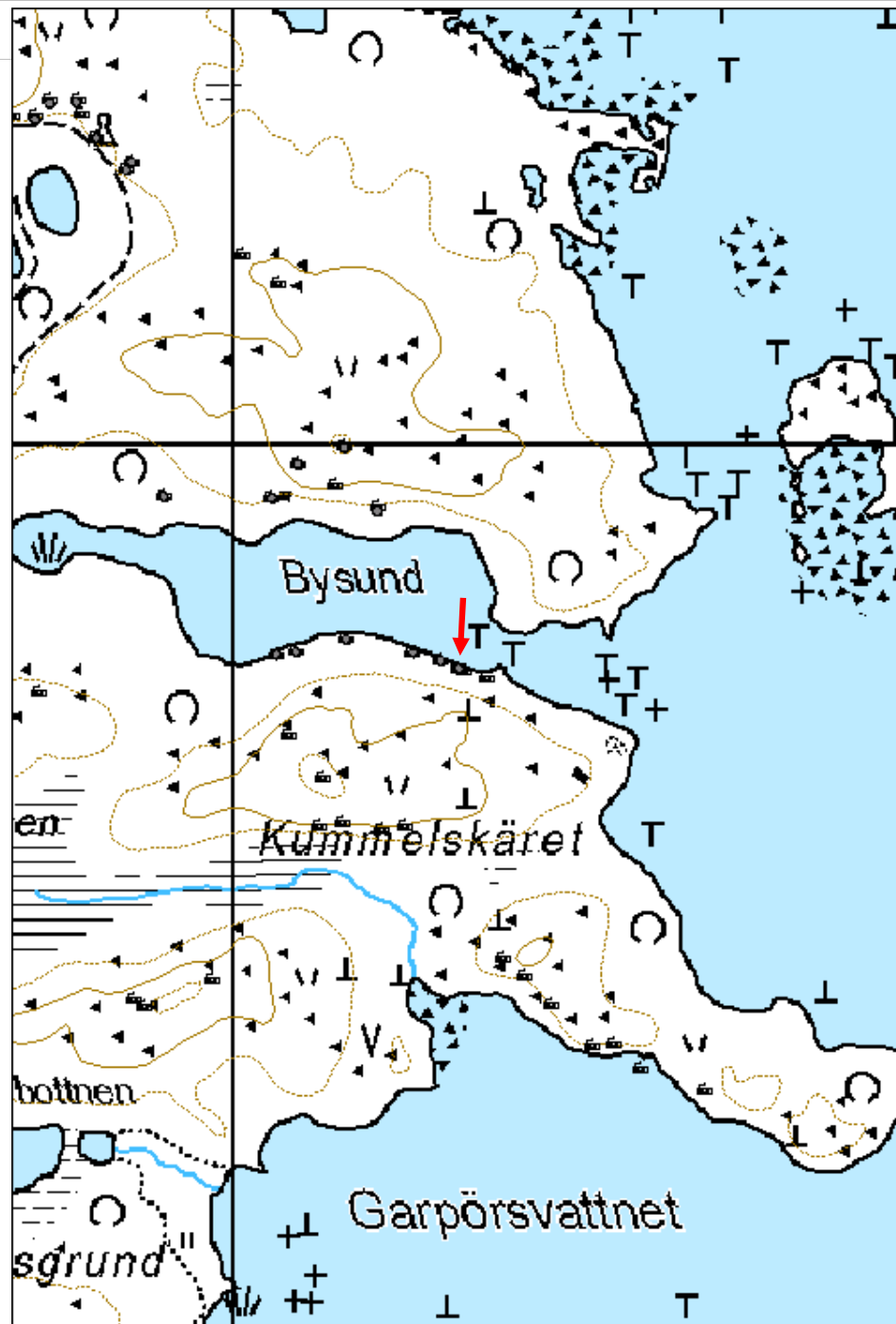
Selitys:**Selitys:****Ympäristön
suojaus:**

1 Maailmanperintöalue

Selitys:

Maarysäpaikka E.

| | | | |
|----------------------|-----------------------------|-------------|---|
| Kohdetyyppi: | 9 Valmistuspaikat/työpaikat | Copyright: | © Metsähallitus 2008 © Maanmittauslaitos 1/MML/08 |
| Koordinaatit: | X 7049781, Y 3205219 | Mittakaava: | 1:5000 |



| | |
|-------------------------------|------------------------------|
| Bysund 8 maarysäpaikka | MH-tunnus: 156208 |
|-------------------------------|------------------------------|

| | | | |
|------------------------|--------------------------------|--------------------|----------------------------------|
| Kohdetyyppi: | 9 Valmistuspaikat/työpaikat | Haltija: | 660 Pohjanmaan luontopalvelut |
| Ajoitus: | 7116 Uusi aika | Ylläpitäjä: | 660 Pohjanmaan luontopalvelut |
| Rakentamivuosi: | | Kunta: | 0 |
| Lukumäärä: | 1 | | |

| | | | |
|-----------------------------|----------------------|----------------------------|----------------------------|
| Koordinaattiselitys: | | Geometria tuotettu: | 4 Gps-mittaus, korjaamaton |
| Koordinaatit: | X 7049778, Y 3205224 | Löydöt: | |

Taustatiedot

Löydetty maastotyössä 22.7.2012.

Ympäristön kuvaus

Matalan merenlahden S-rannalla.

Kohteen kuvaus

Rantavedessä oleva siirtolohkare, johon johtaa 7 m pitkä kiveys. Siirtolohkareen päässä vedensyvyys on 0.06 m (N2000).

Kohteen rajaus

Näkyvät rakenteet.

Tulkinta

Maarysäpaikka.

Lisätietoja***Toimenpiteet******Tarkastukset***

| | | | |
|--------------------------------|--------------------|-------------------------|--------------------|
| Viranomaisrekisterinro: | | Kunto: | 0 Ei määritelty |
| Arvotus: | 8 Muu suojeleuarvo | Olotila: | 2 Ei käytössä |
| | | Kohteen suojele: | 9 Muu suojeleuarvo |

Selitys:**Selitys:****Ympäristön
suojaus:**

1 Maailmanperintöalue

Selitys:

Maarysäpaikka E.

| | | | |
|----------------------|-----------------------------|-------------|---|
| Kohdetyyppi: | 9 Valmistuspaikat/työpaikat | Copyright: | © Metsähallitus 2008 © Maanmittauslaitos 1/MML/08 |
| Koordinaatit: | X 7049778, Y 3205224 | Mittakaava: | 1:5000 |



| | |
|-------------------------------|------------------------------|
| Bysund 9 maarysäpaikka | MH-tunnus: 156212 |
|-------------------------------|------------------------------|

| | | | |
|------------------------|--------------------------------|--------------------|----------------------------------|
| Kohdetyyppi: | 9 Valmistuspaikat/työpaikat | Haltija: | 660 Pohjanmaan luontopalvelut |
| Ajoitus: | 7116 Uusi aika | Ylläpitäjä: | 660 Pohjanmaan luontopalvelut |
| Rakentamivuosi: | | Kunta: | 0 |
| Lukumäärä: | 1 | | |

| | | | |
|-----------------------------|----------------------|----------------------------|----------------------------|
| Koordinaattiselitys: | | Geometria tuotettu: | 4 Gps-mittaus, korjaamaton |
| Koordinaatit: | X 7049772, Y 3205247 | Löydöt: | |

| |
|--|
| <i>Taustatiedot</i> |
| Löydetty maastotyössä 22.7.2012. |
| <i>Ympäristön kuvaus</i> |
| Matalan merenlahden S-rannalla. |
| <i>Kohteen kuvaus</i> |
| Rantavedessä oleva siirtolohkare, johon johtaa 7 m pitkä kiveys. |
| <i>Kohteen rajaus</i> |
| Näkyvät rakenteet. |
| <i>Tulkinta</i> |
| Maarysäpaikka. |
| <i>Lisätietoja</i> |
| |

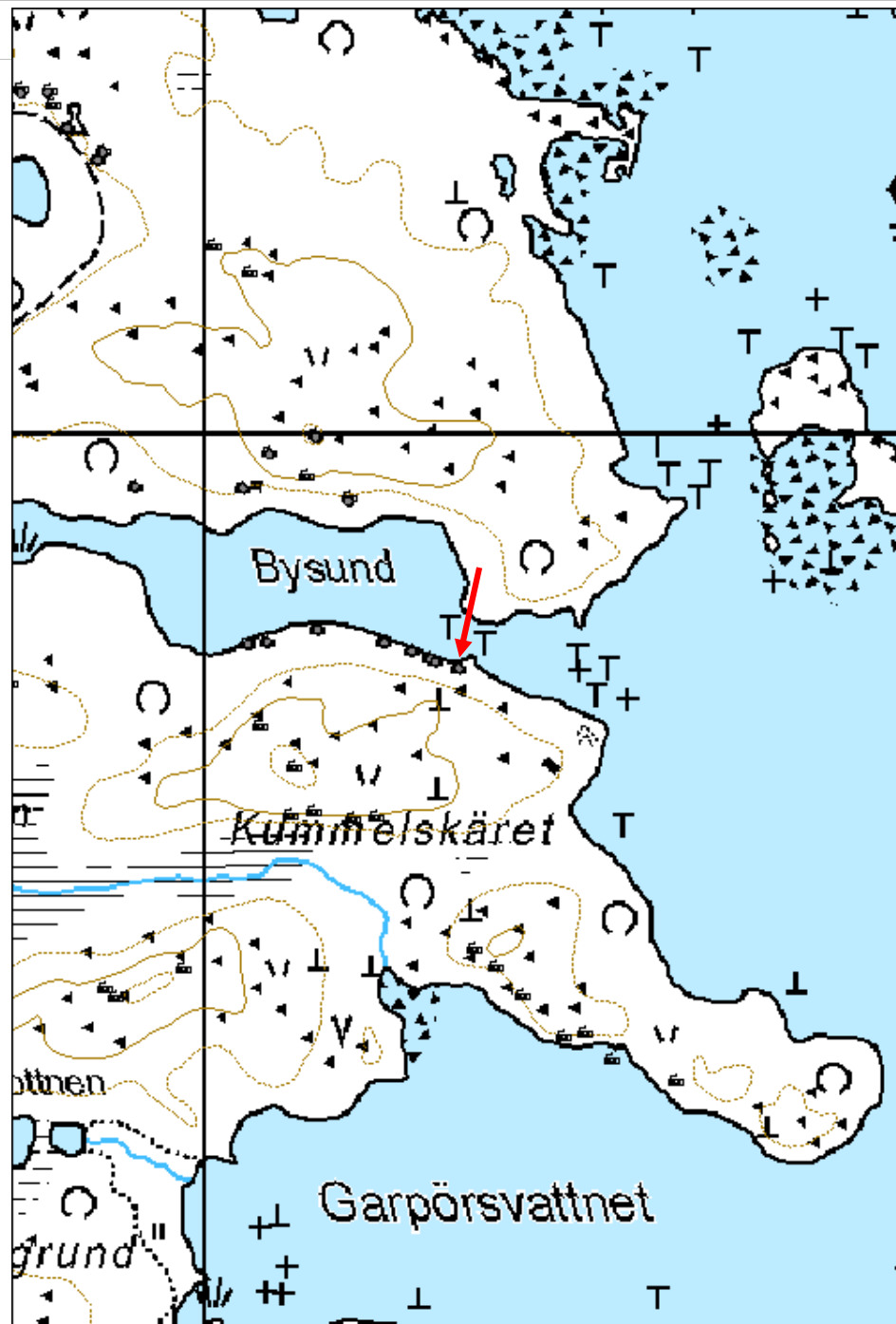
| |
|----------------------------|
| <i>Toimenpiteet</i> |
| |

| |
|----------------------------|
| <i>Tarkastukset</i> |
| |

| | | | |
|--------------------------------|------------------|--------------------------|------------------|
| Viranomaisrekisterinro: | | Kunto: | 0 Ei määritelty |
| Arvotus: | 8 Muu suojeuarvo | Olotila: | 2 Ei käytössä |
| Selitys: | | Kohteen suojeelu: | 9 Muu suojeuarvo |
| | | Selitys: | |

| | |
|----------------------------|---|
| Ympäristön suojelu: | 1 Maailmanperintöalue |
| Selitys: |  <p data-bbox="493 1054 695 1085">Maarysäpaikka E.</p> |

| | | | |
|----------------------|-----------------------------|-------------|---|
| Kohdetyyppi: | 9 Valmistuspaikat/työpaikat | Copyright: | © Metsähallitus 2008 © Maanmittauslaitos 1/MML/08 |
| Koordinaatit: | X 7049772, Y 3205247 | Mittakaava: | 1:5000 |



| | |
|---|------------------------------|
| Kummelskäret 1 kalasaunan paikka | MH-tunnus: 156214 |
|---|------------------------------|

| | | | |
|------------------------|----------------|--------------------|-------------------------------|
| Kohdetyyppi: | 1 Asuinpaikat | Haltija: | 660 Pohjanmaan luontopalvelut |
| Ajoitus: | 7116 Uusi aika | Ylläpitäjä: | 660 Pohjanmaan luontopalvelut |
| Rakentamivuosi: | | Kunta: | 0 |
| Lukumäärä: | 1 | | |

| | | | |
|-----------------------------|----------------------|----------------------------|----------------------------|
| Koordinaattiselitys: | | Geometria tuotettu: | 4 Gps-mittaus, korjaamaton |
| Koordinaatit: | X 7049758, Y 3204813 | Löydöt: | |

Taustatiedot

Sisältyy Westergårdin ja Britwinin (2009, kohde 81) keräämään aineistoon.

Ympäristön kuvaus

Louhikkoista maastoa, tiheää katajikkoja lähellä lahdenpoukamaa. Maanpinta huonosti näkyvissä katajan takia.

Kohteen kuvaus

Kalasaunaa ei löydetty inventoinnissa. Sijainti määritetty Westergårdin ja Britwinin (2009) kartan perusteella.

Kohteen rajaus

Tulkinta

Kalasaunan Bysbast paikka. Se on sijainnut ”uppe på backen längst inne i Byssoond” (Westergård & Britwin 2009: 50). Kalasauna on näkyvissä vuoden 1850 isojakokartassa.

Lisätietoja

Toimenpiteet

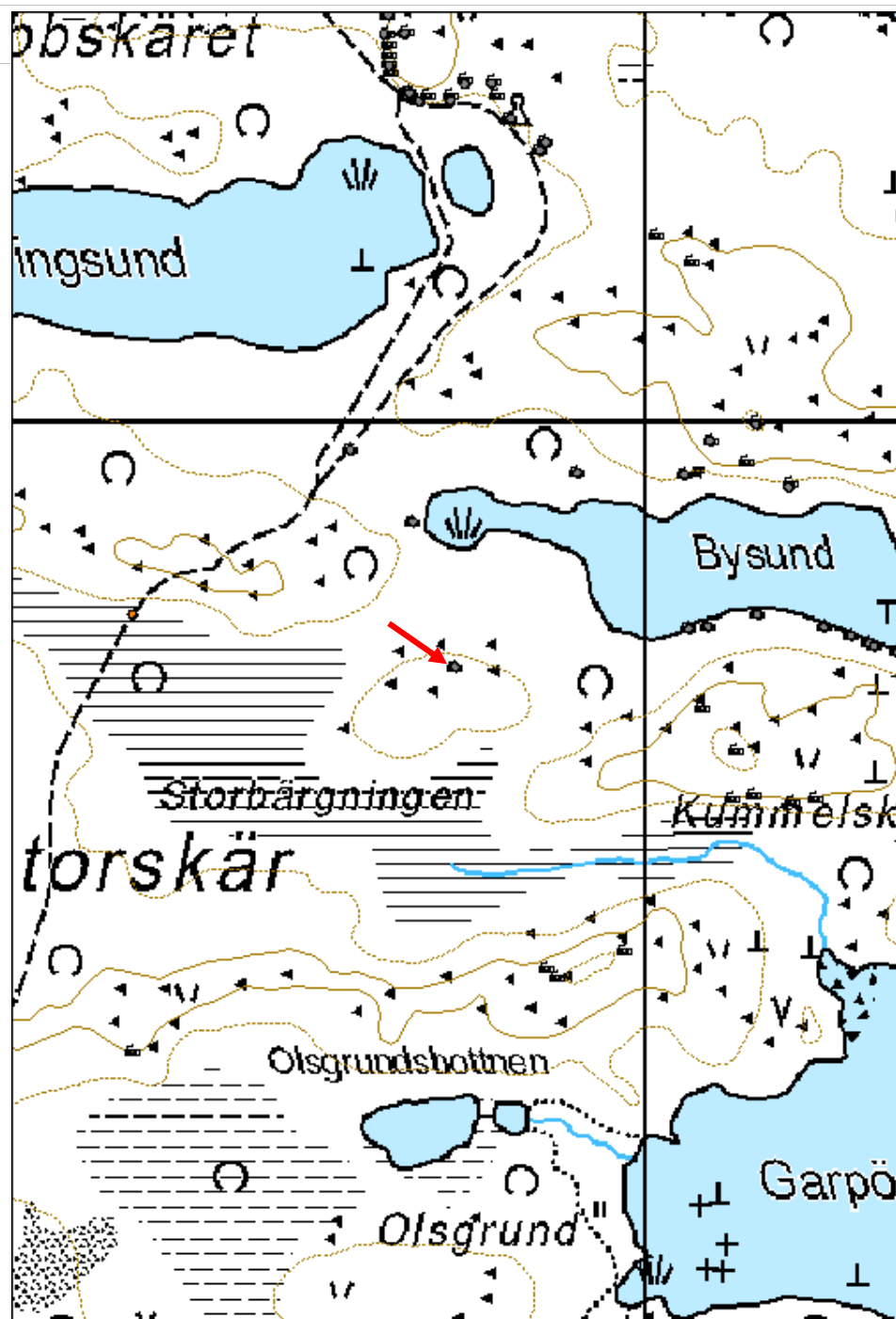
Tarkastukset

| | | |
|--------------------------------|-----------------|-----------------|
| Viranomaisrekisterinro: | Kunto: | 0 Ei määritelty |
| | Olotila: | 2 Ei käytössä |

| | | | |
|-----------------|-------------------|-------------------------|-------------------|
| Arvotus: | 8 Muu suojeluarvo | Kohteen suojelu: | 9 Muu suojeluarvo |
| Selitys: | | Selitys: | |

| | |
|----------------------------|---|
| Ympäristön suojelu: | 1 Maailmanperintöalue |
| Selitys: |  <p>Kalasaunan paikka.</p> |

| | | | |
|----------------------|-------------------------|-------------|---|
| Kohdetyyppi: | 1 Asuinpaikat | Copyright: | © Metsähallitus 2008 © Maanmittauslaitos 1/MML/08 |
| Koordinaatit: | X 7049758, Y 3204813 | Mittakaava: | 1:5000 |



| | |
|---|-----------------------------|
| Kummelskäret 2 tunnusmajakka jäännös | MH-tunnus: 156216 |
|---|-----------------------------|

| | | | |
|------------------------|--------------------|--------------------|-------------------------------|
| Kohdetyyppi: | 13 Liikennekohteet | Haltija: | 660 Pohjanmaan luontopalvelut |
| Ajoitus: | 7116 Uusi aika | Ylläpitäjä: | 660 Pohjanmaan luontopalvelut |
| Rakentamivuosi: | | Kunta: | 0 |
| Lukumäärä: | 1 | | |

| | | | |
|-----------------------------|----------------------|----------------------------|----------------------------|
| Koordinaattiselitys: | | Geometria tuotettu: | 4 Gps-mittaus, korjaamaton |
| Koordinaatit: | X 7049676, Y 3205088 | Löydöt: | |

Taustatiedot

Valasaarten itäpuolella Kummelskäretissä, saarten korkeimmalla kohdalla (7.5 m) oli vanhin tunnusmajakan paikka. Laudoitettu puinen pooki rakennettiin 1823 tai 1824 paikalle, jossa oli aikaisemmin suuri kivikummeli. Tullilaitos purki pookin vuonna 1922, mikä herätti Valassaarten kalastajien vastalauseita, sillä he käyttivät pookia kalastusmatalikkojen paikanmäärittämiseen (Britwin 1996: 93).

Ympäristön kuvaus

Kivikkoista varpunummea.

Kohteen kuvaus

Suuri kivistä koostunut saaren korkeimmalla kohdalla. Pyörityneitä kiviä ja lohkaraita. Muoto suunnilleen pyöreä. Röykkiössä on 8-10 pientä kuoppaa. Röykkiön keskellä on pystytangon jäännökset. Ilmeisesti tanko on ollut kaksiosainen, sillä röykkiön päällä on myös rautavanteet, joilla tankoa on jatkettu. Tangon jäännöksissä näkyy isoja takonauvoja. Röykkiön alta pilkistää kaksi ankkurirautaa. N-puolella on yksi, jonka leveys on 36 mm ja paksuus 13 mm. S-puolella on kiveen porattu ankkurirauta, jonka leveys 33 mm ja paksuus 16 mm. S-puolen ankkurirauta on äskettäin kaivettu esiin. Muita ankkurirautoja ei ole näkyvissä. SE- ja E-sektoreista näkyy, että röykkiön reuna on ollut huolellisesti kylmämuurattu ja pystysuora. Reunan korkeus on ollut 0.6-0.8 m. Röykkiön halkaisija pintaa pitkin mitattuna E-W noin 16 m ja S-N noin 16m. Röykkiön korkeus on noin 3 m. Kivien jäkäläpinnat näyttävät hyvin säilyneiltä. Ainoa Valassaarten arkeologisista kulttuuriperintökohteista, joka näkyy ilmakuvissa.

Britwinin (1996) ja Rajanderin (2007) mukaan pooki oli pyramidin muotoinen, mutta Britwinin julkaisemassa valokuvassa vuodelta 1904 (Britwin 1996: 93) tunnusmajakka näyttää pikemminkin kartion muotoiselta. Röykkiön pyöreys viittaa myös kartion muotoon.

Kohteen rajaus

Näkyvät rakenteet.

Tulkinta

Tunnusmajakan jäännökset.

Lisätietoja

Britwin, Mona (1996). Fyrbåkar och fyrrar. Karlsson, Svenolof (red.) (1996). *I förbund med havet. Björkö - en värld i Kvarken*: 93-98. Vasa: Björkö hembygdsforskare.

Rajander, Johan (2007). Valsörarna - ett stenigt fågelparadis i Kvarken. *Skärgård 30(2)*: 35-46.

Toimenpiteet

Tarkastukset

Viranomais-
rekisterinro:

Kunto: 0 Ei määritelty

Arvotus: 8 Muu suojeuarvo

Olotila: 2 Ei käytössä

Kohteen
suoja: 9 Muu suojeuarvo

Selitys:

Selitys:

Ympäris-
tön
suoja: 1 Maailmanperintöalue

Selitys:

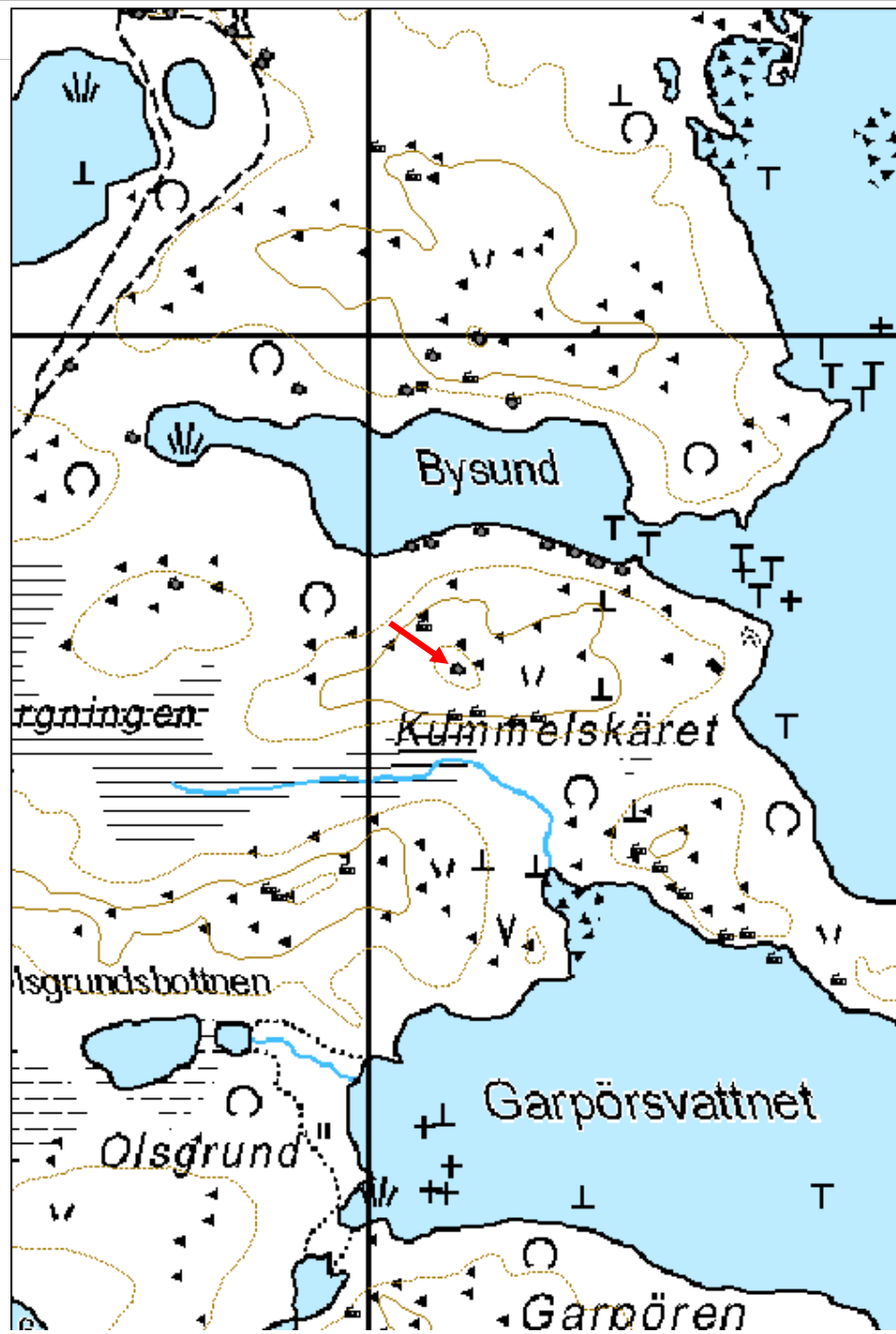


Kiviröykkiö S.



Kiviröykkiön S-reuna.

| | | | |
|----------------------|----------------------|-------------|---|
| Kohdetyyppi: | 13 Liikennekohteet | Copyright: | © Metsähallitus 2008 © Maanmittauslaitos 1/MML/08 |
| Koordinaatit: | X 7049676, Y 3205088 | Mittakaava: | 1:5000 |



| | |
|--|------------------------------|
| Kummelskäret 3 tomtning-jäännös | MH-tunnus: 156222 |
|--|------------------------------|

| | | | |
|------------------------|----------------|--------------------|-------------------------------|
| Kohdetyyppi: | 1 Asuinpaikat | Haltija: | 660 Pohjanmaan luontopalvelut |
| Ajoitus: | 7116 Uusi aika | Ylläpitäjä: | 660 Pohjanmaan luontopalvelut |
| Rakentamivuosi: | | Kunta: | 0 |
| Lukumäärä: | 1 | | |

| | | | |
|-----------------------------|----------------------|----------------------------|----------------------------|
| Koordinaattiselitys: | | Geometria tuotettu: | 4 Gps-mittaus, korjaamaton |
| Koordinaatit: | X 7049632, Y 3205107 | Löydöt: | |

Taustatiedot

Löydetty maastotyössä 23.7.2012.

Ympäristön kuvaus

Louhikkoinen de Geer -moreenin rinne metsän laidassa. Matalaa katajaa.

Kohteen kuvaus

Rantaterassin rinteeseen louhikkoon kaivettu kuoppa. Rakenteen W- ja N-seinäminä toimivat siirtolohkareet. E-seinämälle on koottu lohkareita, jotka näyttävät valuneen rakenteen sisäpuolelle. Pohja on lohkareinen ja osaksi mahdollisesti kallion pintaa. N- ja W-seinämiä siirtolohkareissa erottuu voimakkaita lämpölaajenemismuutoksia ja myös E-seinämässä lohjennut iso lohkare. Rakenne on avoin S-puolelta. Sisämitat S-N noin 3 m ja E-W 1.6 m. N-seinän siirtolohkareen korkeus 1.2 m.

Kohteen rajaus

Näkyvät rakenteet.

Tulkinta

Tomtning-jäännös.

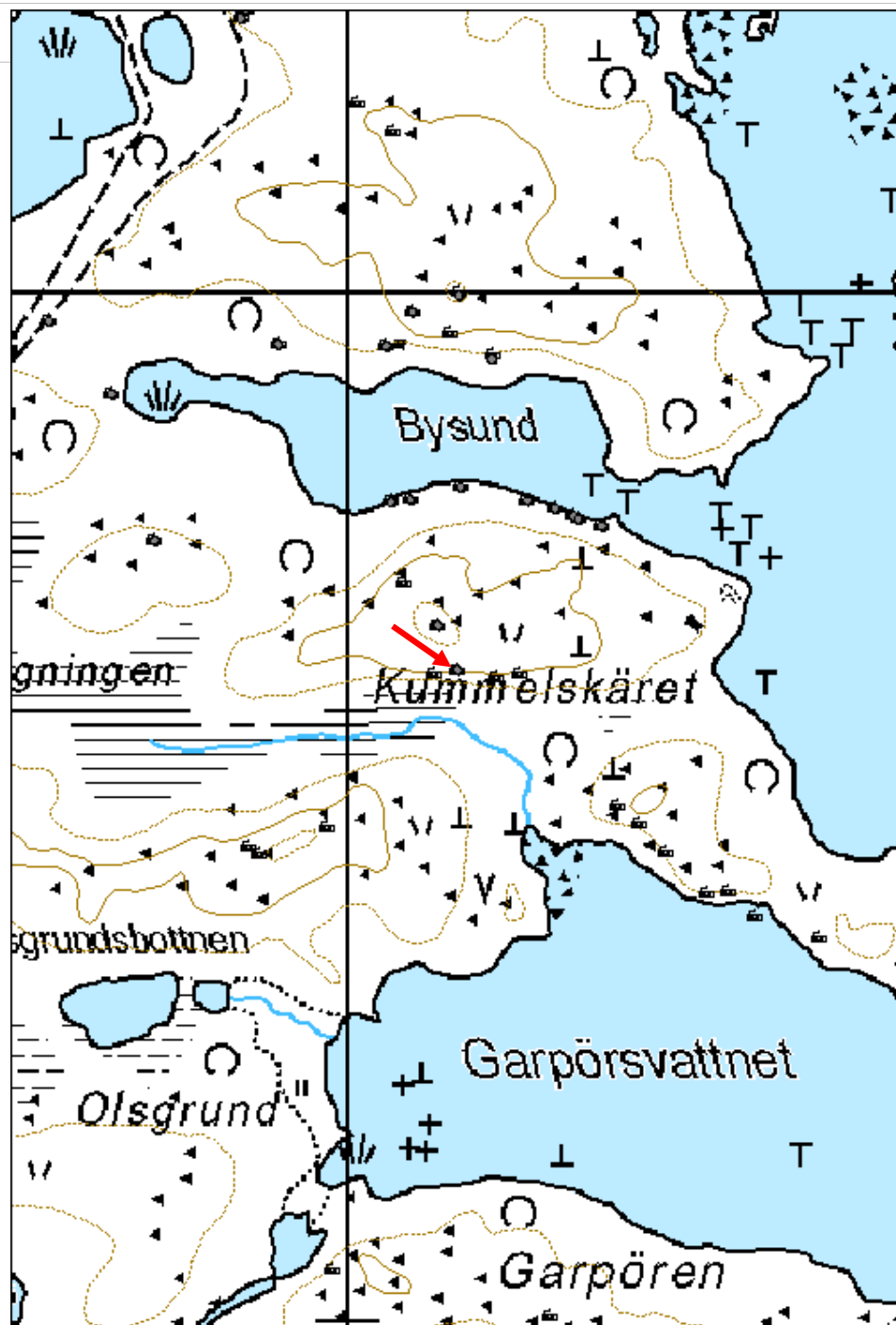
Lisätietoja***Toimenpiteet******Tarkastukset***

Viranomaisrekisterinro:

Kunto: 0 Ei määritelty

| | | | |
|----------------------------|---|-------------------------|-------------------|
| Arvotus: | 8 Muu suojeluarvo | Olotila: | 2 Ei käytössä |
| Selitys: | | Kohteen suojelu: | 9 Muu suojeluarvo |
| Selitys: | | Selitys: | |
| Ympäristön suojelu: | 1 Maailmanperintöalue | | |
| Selitys: |  | | |
| | <i>Tomtning-jäännös W.</i> | | |

| | | | |
|----------------------|-------------------------|-------------|---|
| Kohdetyyppi: | 1 Asuinpaikat | Copyright: | © Metsähallitus 2008 © Maanmittauslaitos 1/MML/08 |
| Koordinaatit: | X 7049632, Y 3205107 | Mittakaava: | 1:5000 |



| | |
|-------------------------------|------------------------------|
| Kummelskäret 4 kiviuni | MH-tunnus: 156223 |
|-------------------------------|------------------------------|

| | | | |
|------------------------|--------------------------------|--------------------|----------------------------------|
| Kohdetyyppi: | 9 Valmistuspaikat/työpaikat | Haltija: | 660 Pohjanmaan luontopalvelut |
| Ajoitus: | 7116 Uusi aika | Ylläpitäjä: | 660 Pohjanmaan luontopalvelut |
| Rakentamivuosi: | | Kunta: | 0 |
| Lukumäärä: | 1 | | |

| | | | |
|-----------------------------|----------------------|----------------------------|----------------------------|
| Koordinaattiselitys: | | Geometria tuotettu: | 4 Gps-mittaus, korjaamaton |
| Koordinaatit: | X 7049628, Y 3205166 | Löydöt: | |

Taustatiedot

Helmer Westergård on löytänyt kiviunun 1970-luvulla. Hän oli mukana opastamassa paikalle 21.7.2012.

Ympäristön kuvaus

Louhikkoinen de Geer -moreenin rinne.

Kohteen kuvaus

Siirtolohkareen kylkeen rakennettu kiviuni. Korkea kekomainen rakenne laakeista etupäässä pyörityneistä kivistä. Unin suuaukko kaakkoon, leveys 0.3 m ja korkeus 0.2 m. Tulipesän syvyys ja leveys 0.5 m ja korkeus 0.4 m. Tulipesän W-seinässä lämpölaajenemisvaurioita ja nokea. Pesän katteena toimii laaka, jonka päälle on kasattu pienempiä kiviä. Tulipesän katteen päällä on päältä avoin kivikehä, joka on voinut toimia haudutuspaikkana. Rakenteen korkeus 1.0 m, ulkomitta SE-NW 1.2 m. Hyvin säilynyt ja arvokas kohde.

Kohteen rajaus

Näkyvät rakenteet.

Tulkinta


Kiviuni.

Lisätietoja

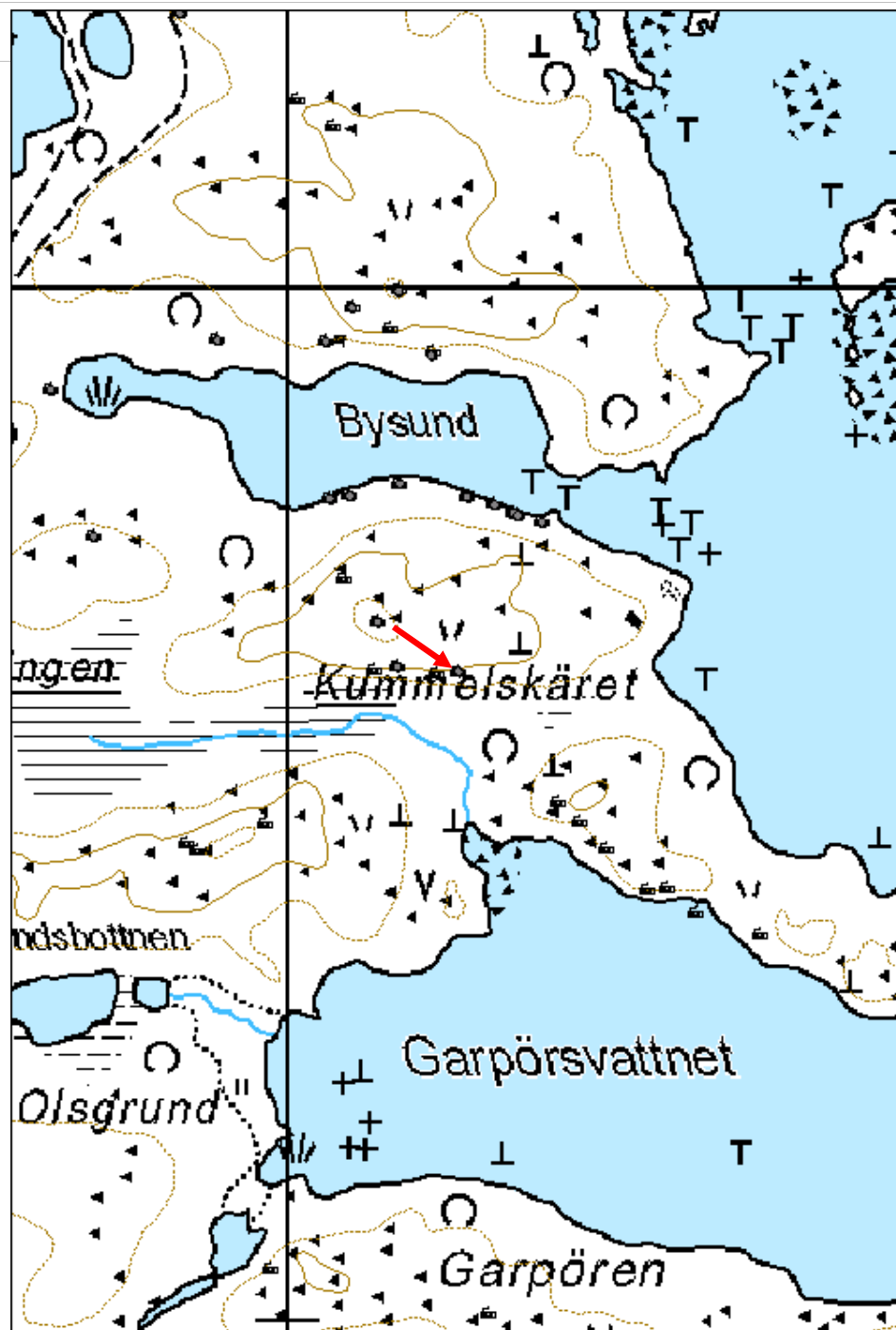
Toimenpiteet

Tarkastukset

| | | | |
|--------------------------------------|-------------------|-----------------------------|-------------------|
| Viranomais- rekisterinro: | | Kunto: | 0 Ei määritelty |
| Arvotus: | 8 Muu suojeluarvo | Olotila: | 2 Ei käytössä |
| Selitys: | | Kohteen suojaus: | 9 Muu suojeluarvo |
| | | Selitys: | |

| | |
|--------------------------------------|---|
| Ympäris- tön suojaus: | 1 Maailmanperintöalue |
| Selitys: |  |
| | Kiviuni S. Vas. Siirtolohkare, oik.alh. uunin suuaukko. |

| | | | |
|----------------------|-----------------------------|-------------|---|
| Kohdetyyppi: | 9 Valmistuspaikat/työpaikat | Copyright: | © Metsähallitus 2008 © Maanmittauslaitos 1/MML/08 |
| Koordinaatit: | X 7049628, Y 3205166 | Mittakaava: | 1:5000 |



| | |
|---------------------------------------|------------------------------|
| Kummelskåret 5 tomtning-jämnös | MH-tunnus: 156224 |
|---------------------------------------|------------------------------|

| | | | |
|-------------------------|----------------|--------------------|-------------------------------|
| Kohdetyyppi: | 1 Asuinpaikat | Haltija: | 660 Pohjanmaan luontopalvelut |
| Ajoitus: | 7116 Uusi aika | Ylläpitäjä: | 660 Pohjanmaan luontopalvelut |
| Rakentamisvuosi: | | Kunta: | 0 |
| Lukumäärä: | 1 | | |

| | | | |
|-----------------------------|----------------------|----------------------------|----------------------------|
| Koordinaattiselitys: | | Geometria tuotettu: | 4 Gps-mittaus, korjaamaton |
| Koordinaatit: | X 7049500, Y 3205263 | Löydöt: | |

Taustatiedot

Löydetty maastotyössä 23.7.2012.

Ympäristön kuvaus

Kivikkoista varpunummea lähellä rantaa.

Kohteen kuvaus

Louhikkoon kaivettu kuoppa, jonka NW-seinämänä siirtolohkare. Kuoppa on melko pyöreä, sisähalkaisija 2.0 m. Siirtolohkareessa vähäisiä lämpölaajenemisvaurioita. Pohja lohkareinen.

Kohteen rajaus


Näkyvät rakenteet.

Tulkinta

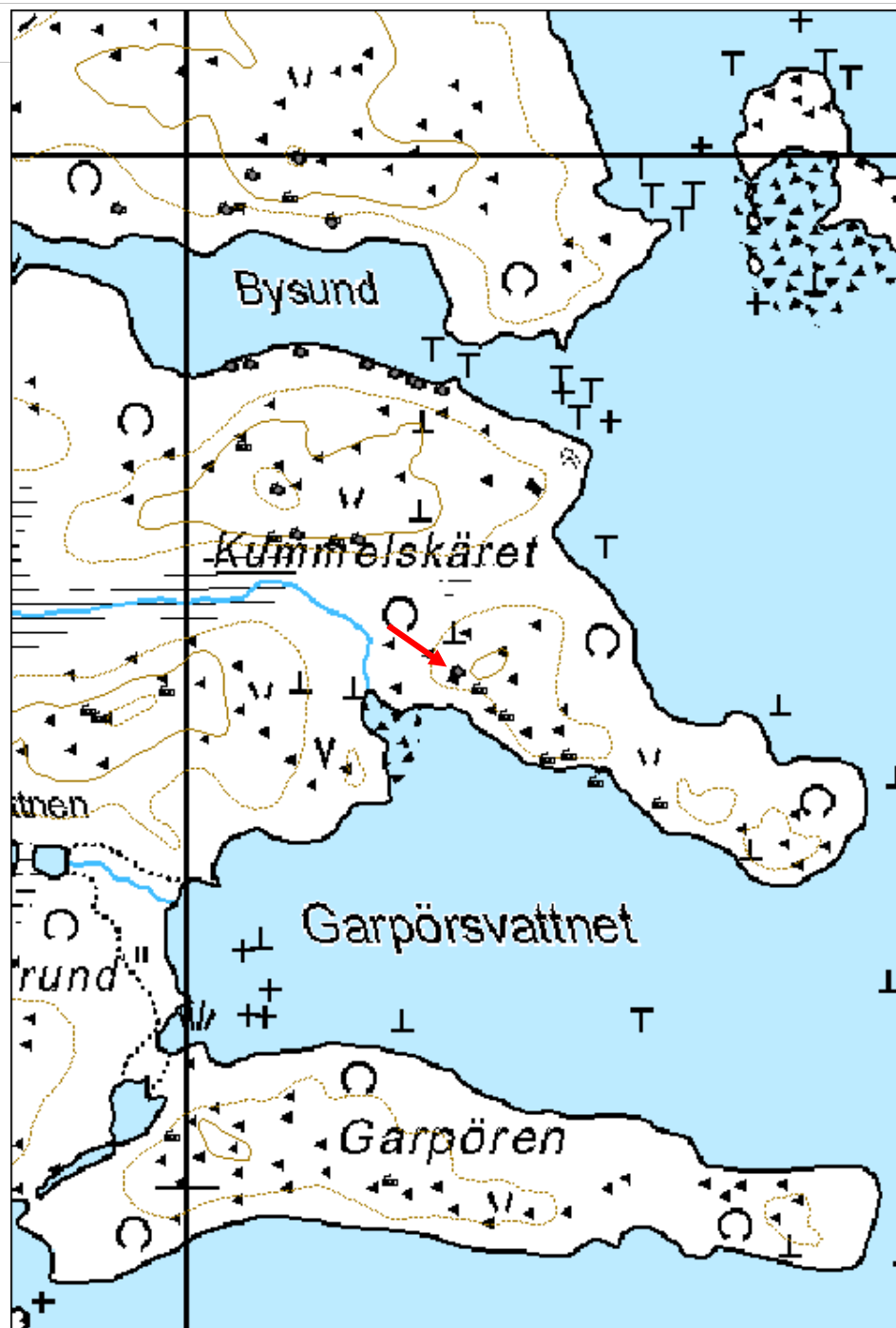
Tomtning-jämnös.

Lisätietoja***Toimenpiteet******Tarkastukset***

| | | | |
|--------------------------------|--------------------|-----------------|--------------------|
| Viranomaisrekisterinro: | | Kunto: | 0 Ei määritelty |
| | | Olotila: | 2 Ei käytössä |
| Arvotus: | 8 Muu suojeleuarvo | Kohteen | 9 Muu suojeleuarvo |

| | |
|----------------------------|--|
| Selitys: | suojelu: Selitys: |
| Ympäristön suojelu: | 1 Maailmanperintöalue |
| Selitys: |  <p><i>Tomtning-jäännös SW.</i></p> |

| | | | |
|----------------------|-------------------------|-------------|---|
| Kohdetyyppi: | 1 Asuinpaikat | Copyright: | © Metsähallitus 2008 © Maanmittauslaitos 1/MML/08 |
| Koordinaatit: | X 7049500, Y 3205263 | Mittakaava: | 1:5000 |



| | |
|-----------------------------------|------------------------------|
| Kummelskäret 6 verkkotarha | MH-tunnus: 156225 |
|-----------------------------------|------------------------------|

| | | | |
|------------------------|--------------------------------|--------------------|-------------------------------|
| Kohdetyyppi: | 9 Valmistuspaikat/työpaikat | Haltija: | 660 Pohjanmaan luontopalvelut |
| Ajoitus: | 7116 Uusi aika | Ylläpitäjä: | 660 Pohjanmaan luontopalvelut |
| Rakentamivuosi: | | Kunta: | 0 |
| Lukumäärä: | 1 | | |

| | | | |
|-----------------------------|----------------------|----------------------------|----------------------------|
| Koordinaattiselitys: | | Geometria tuotettu: | 4 Gps-mittaus, korjaamaton |
| Koordinaatit: | X 7049417, Y 3205369 | Löydöt: | |

Taustatiedot

Löydetty maastotyössä 23.7.2012.

Ympäristön kuvaus

Louhikkoinen rantaterassi.

Kohteen kuvaus

Kolme kivikasaa rivissä rantaterassin päällä. Rivin pituus 8.8 m ja suunta E-W. Kasojen halkaisija noin 1.2 m.

Kohteen rajaus

Näkyvät rakenteet.

Tulkinta

Verkkotarha.

Lisätietoja

Toimenpiteet

Tarkastukset

| | | | |
|--------------------------------|--------------------|-------------------------|--------------------|
| Viranomaisrekisterinro: | | Kunto: | 0 Ei määritelty |
| Arvotus: | 8 Muu suojeleuarvo | Olotila: | 2 Ei käytössä |
| | | Kohteen suojele: | 9 Muu suojeleuarvo |

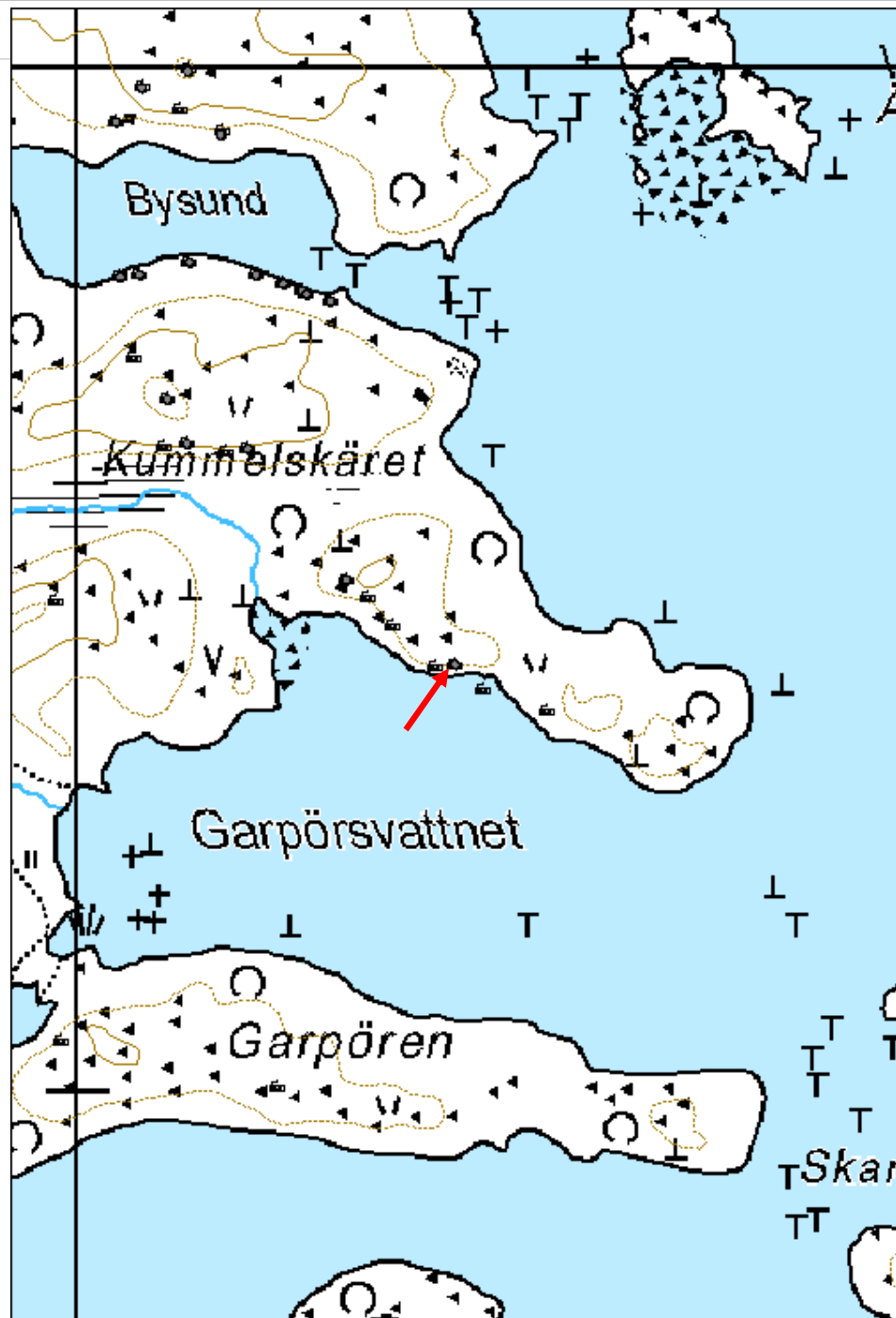
Selitys:**Selitys:****Ympäristön
suojelu:**

1 Maailmanperintöalue

Selitys:

Verkkotarhan kivikasat W. Taustalla rantavedessä siirtolohkare, jossa vedenkorkeusmerkki (156226).

| | | | |
|----------------------|-----------------------------|-------------|---|
| Kohdetyyppi: | 9 Valmistuspaikat/työpaikat | Copyright: | © Metsähallitus 2008 © Maanmittauslaitos 1/MML/08 |
| Koordinaatit: | X 7049417, Y 3205369 | Mittakaava: | 1:5000 |



| | |
|--|------------------------------|
| Garpörsvattnet 1 vedenkorkeusmerkki | MH-tunnus: 156226 |
|--|------------------------------|

| | | | |
|-------------------------|--------------------|--------------------|-------------------------------|
| Kohdetyyppi: | 13 Liikennekohteet | Haltija: | 660 Pohjanmaan luontopalvelut |
| Ajoitus: | 7116 Uusi aika | Ylläpitäjä: | 660 Pohjanmaan luontopalvelut |
| Rakentamisvuosi: | | Kunta: | 0 |
| Lukumäärä: | 1 | | |

| | | | |
|-----------------------------|----------------------|----------------------------|----------------------------|
| Koordinaattiselitys: | | Geometria tuotettu: | 4 Gps-mittaus, korjaamaton |
| Koordinaatit: | X 7049392, Y 3205396 | Löydöt: | |

Taustatiedot

Ei ennakkotietoja. Mona ja Tony Britwin osoittivat paikan maastoretken yhteydessä 21.7.2012.

Ympäristön kuvaus

Matalan merenlahden N-rannan tuntumassa.

Kohteen kuvaus

Siirtolohkare, jossa piirtokirjoitusta ja merkkejä. Lohkare on rantavedessä, jonka syvyys lohkareen SE-puolella on 1.0 m. Etäisyys rantaan on muutamia metrejä. Pystysuoralle SE-pinnalle on kaiverrettu tasavartinen ristimäinen kuvio, jossa on kolme vaakasuoraa janaa sekä kirjaimia ja numeroita. Alue, jolle merkit tehty, on noin 1.4 m leveä ja 0.8 m korkea. Ylinnä merkkien ryhmässä on selvästi luettava vuosiluku "1900". Sen alapuolella on hakattu merkki "7" ja mahdollisesti j:llä alkava sana tai lyhenne sekä selvästi luettavat merkit "KL6FM". Vaakasuorat janat ovat vedentason merkkejä. Pisimmän vaakasuoran janan vasemmalla puolella on numero "07". Janan korkeus vedenpinnasta on 0.93 m (HMW2012) = 1.04 m (N2000). Keski vedenkorkeus vuonna 1900 oli 0.89 m ± 0.01 m MW2012. Lohkareeseen kaiverrettu jana on siis ilmeisesti tehty vedenkorkeuden ollessa -4 cm.

Kohteen rajaus

Näkyvät rakenteet.

Tulkinta

Vedenkorkeusmerkki. Merkkiryhmien tulkinta. Ylinnä oleva luku tarkoittaa piirtokirjoituksen tekovuotta 1900. Seuraa päivämäärä "7/VII" (7. heinäkuuta). Merkit "KL6FM" tarkoittanevat samaa kuin "kl. 6 f. m.", 'kello kuusi aamupäivällä'. Lisäksi päivämäärä "19/VII" (19. heinäkuuta) sekä luku 07. Mahdollisesti vedentaso on mitattu 7.7.-19.7.1900 välinen aika kello kuusi aamulla ja vedentaso osoittava jana vastaa mittauksen keskiarvoa.

Lisätietoja

Luotsilaitos hakkautti 19.6.1900 kaikkiaan 92 rannikkopaikkakunnalle referenssi-

merkit maankohoamisen seuraamiseksi (Niukkanen 2009: 112).

Toimenpiteet

Tarkastukset

**Viranomais-
rekisterinro:**

Kunto: 0 Ei määritely

Arvotus: 8 Muu suojeluarvo

Olotila: 2 Ei käytössä

**Kohteen
suojaus:** 9 Muu suojeluarvo

Selitys:

Selitys:

**Ympäris-
tön
suojaus:**

1 Maailmanperintöalue

Selitys:

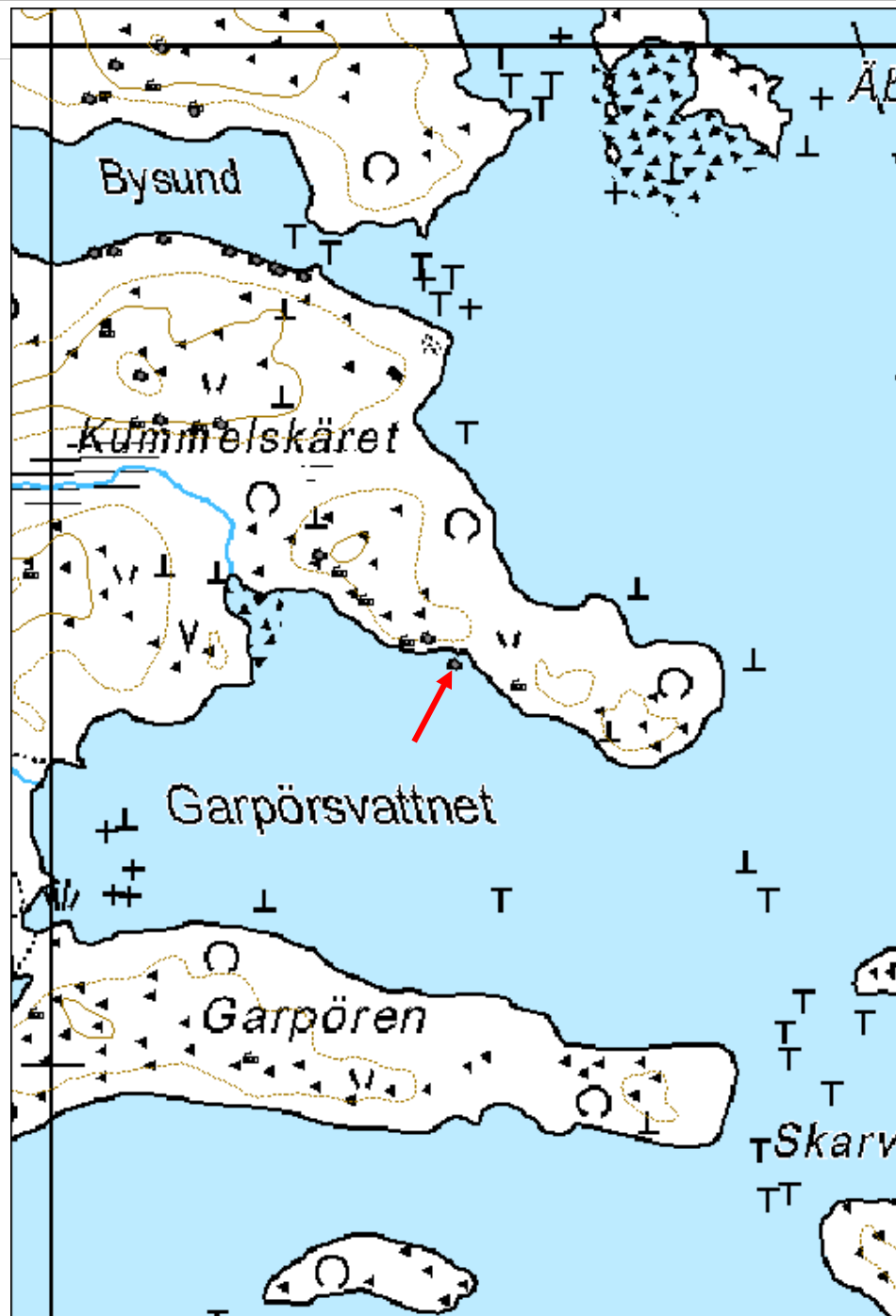


Merkkejä siirtolohkareessa SE.



Siirtolohkare SE.

| | | | |
|----------------------|----------------------|-------------|---|
| Kohdetyyppi: | 13 Liikennekohteet | Copyright: | © Metsähallitus 2008 © Maanmittauslaitos 1/MML/08 |
| Koordinaatit: | X 7049392, Y 3205396 | Mittakaava: | 1:5000 |



| | |
|--|------------------------------|
| Kummelskäret 7 rakennuksenjäännös | MH-tunnus: 156243 |
|--|------------------------------|

| | | | |
|-------------------------|----------------|--------------------|-------------------------------|
| Kohdetyyppi: | 1 Asuinpaikat | Haltija: | 660 Pohjanmaan luontopalvelut |
| Ajoitus: | 7116 Uusi aika | Ylläpitäjä: | 660 Pohjanmaan luontopalvelut |
| Rakentamisvuosi: | | Kunta: | 0 |
| Lukumäärä: | 1 | | |

| | | | |
|-----------------------------|----------------------|----------------------------|----------------------------|
| Koordinaattiselitys: | | Geometria tuotettu: | 4 Gps-mittaus, korjaamaton |
| Koordinaatit: | X 7049371, Y 3205458 | Löydöt: | |

Taustatiedot

Paikka on ollut Westergårdin perheen tiedossa jo pitkään. Mona ja Tony Britwin sekä Helmer Westergård opastivat inventoijat paikalle 21.7.2012.

Ympäristön kuvaus

Lahdenpoukaman kivikkoisen ranta, lepikkoa.

Kohteen kuvaus

Louhikkoisessa niemessä oleva suorakulmainen kivijalka, joka koostuu särmikkäistä lohkkareista. Lohkkareiden tasaiset pinnat on asetettu ulospäin. Suurimmat lohkkareet ovat useiden satojen kilojen painoisia. Kivijalan sisäpuoli on täytetty kivijalan tasalle asti lohkkareilla. Kivijalan SW-kulma on katajan peitossa. Mitat näkyvissä olevien seinien osalta W-seinä 5.4 m, N-seinä 3.7 m ja E-seinä 7.2 m. E- ja N-seinät näkyvät kokonaan. SE-puolella kulkee ojamainen syvennys kohti rantaa. Kivijalka sijaitsee hyvin lähellä merenpinnan tasoa, joten sillä ei voi olla paljoa ikää.

Kohteen rajaus

Näkyvät rakenteet.

Tulkinta

Rakennuksen jäännös.

Lisätietoja

Toimenpiteet

Tarkastukset

**Viranomais-
rekisterinro:**

Kunto: 0 Ei määritelty

Arvotus: 8 Muu suojeluarvo

Olotila: 2 Ei käytössä

**Kohteen
suojaus:** 9 Muu suojeluarvo

Selitys:

Selitys:

**Ympäris-
tön
suojaus:**

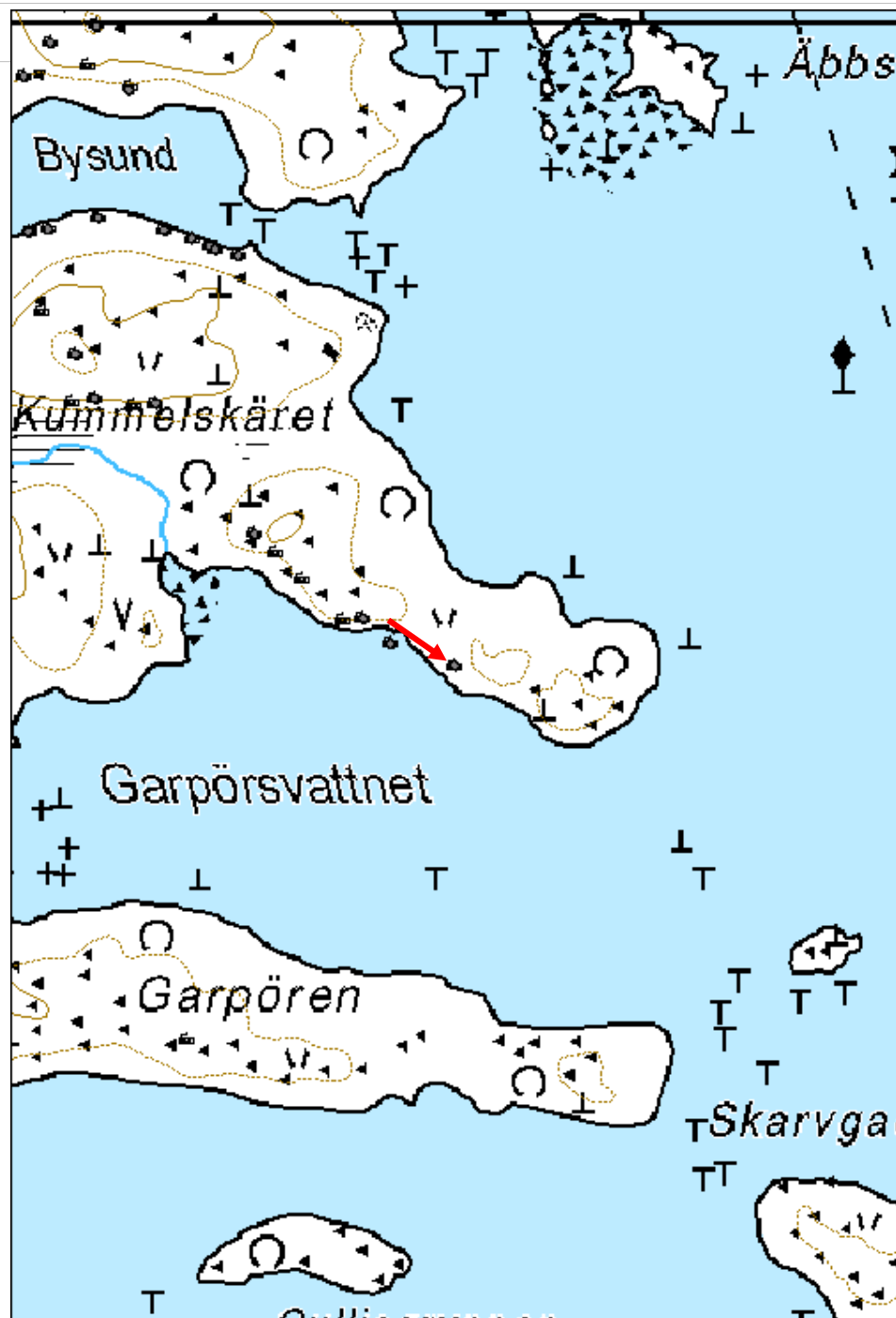
1 Maailmanperintöalue

Selitys:



Rakennuksenjäänös SE.

| | | | |
|----------------------|-------------------------|-------------|---|
| Kohdetyyppi: | 1 Asuinpaikat | Copyright: | © Metsähallitus 2008 © Maanmittauslaitos I/MML/08 |
| Koordinaatit: | X 7049371, Y 3205458 | Mittakaava: | 1:5000 |



| | |
|--|------------------------------|
| Bastoskatan 1 kalasaunan paikka | MH-tunnus: 156244 |
|--|------------------------------|

| | | | |
|-------------------------|----------------|--------------------|-------------------------------|
| Kohdetyyppi: | 1 Asuinpaikat | Haltija: | 660 Pohjanmaan luontopalvelut |
| Ajoitus: | 7116 Uusi aika | Ylläpitäjä: | 660 Pohjanmaan luontopalvelut |
| Rakentamisvuosi: | | Kunta: | 0 |
| Lukumäärä: | 1 | | |

| | | | |
|-----------------------------|----------------------|----------------------------|----------------------------|
| Koordinaattiselitys: | | Geometria tuotettu: | 4 Gps-mittaus, korjaamaton |
| Koordinaatit: | X 7049453, Y 3204914 | Löydöt: | |

Taustatiedot

Sisältyy Westergårdin ja Britwinin (2009, kohde 79) keräämään aineistoon.

Ympäristön kuvaus

Kivikkoinen harjanteen laki.

Kohteen kuvaus

Cajanuksen kartassa 1754 on merkitty kalasauna Bastuflaganiin. Westergårdin ja Britwinin (2009: 50) mukaan Bastoskatanissa eli Magasinskatanissa on edelleen jäljellä jäännöksiä tästä kalasaunasta. Kalasaunaa ei kuitenkaan löydetty. Louhikossa on kaivamisen merkkejä. Paikan sijainti on määritetty Westergårdin ja Britwinin (2009) kartan perusteella.

Kohteen rajaus

Tulkinta

Kalasaunan paikka.

Lisätietoja

Toimenpiteet

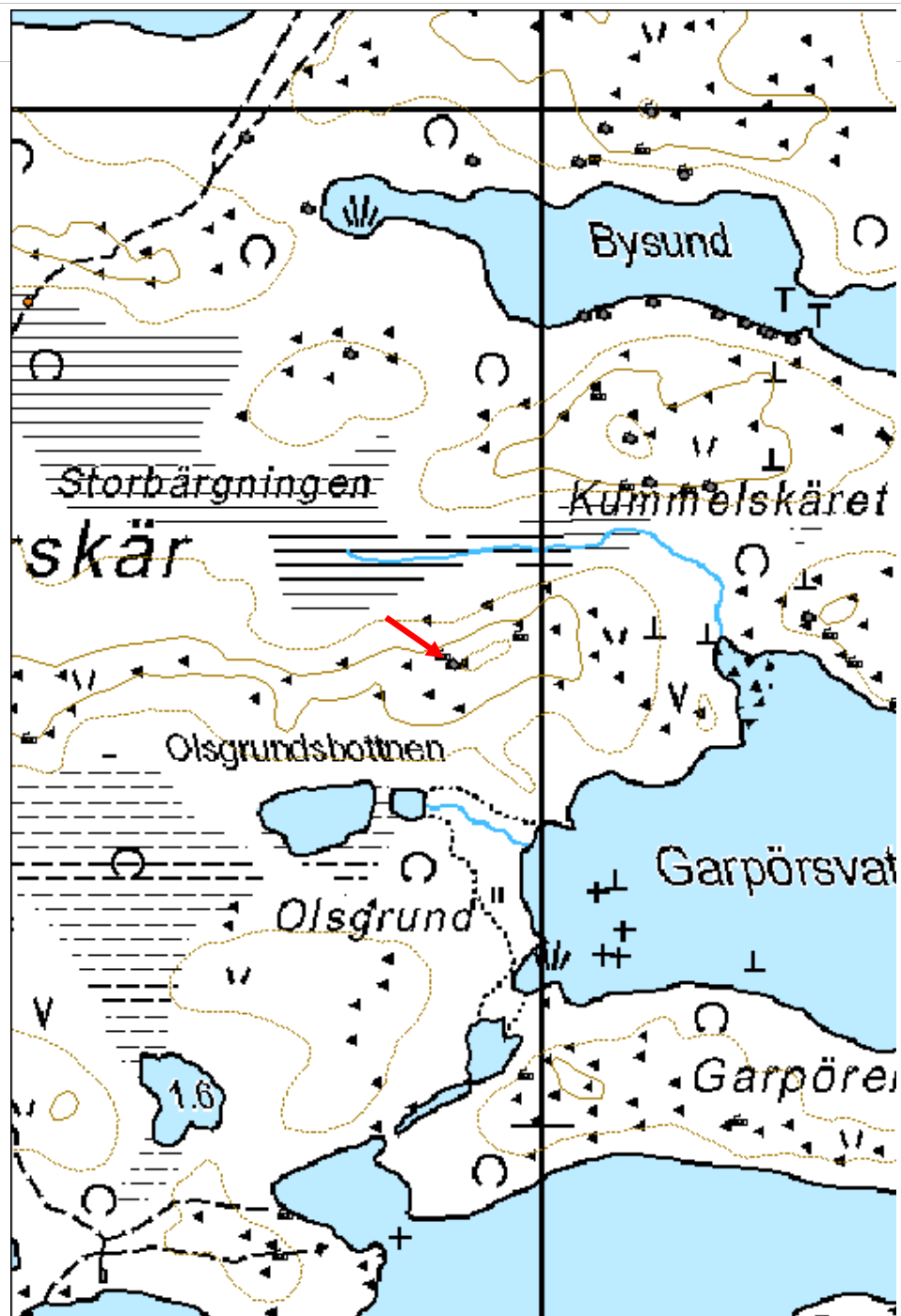
Tarkastukset

| | | |
|--------------------------------|-----------------|-----------------|
| Viranomaisrekisterinro: | Kunto: | 0 Ei määritelty |
| | Olotila: | 2 Ei käytössä |

| | | | |
|-----------------|-------------------|-------------------------|-------------------|
| Arvotus: | 8 Muu suojeluarvo | Kohteen suojelu: | 9 Muu suojeluarvo |
| Selitys: | | Selitys: | |

| | |
|----------------------------|---|
| Ympäristön suojelu: | 1 Maailmanperintöalue |
| Selitys: |  <p>Kalasaunan paikka.</p> |

| | | | |
|----------------------|-------------------------|-------------|---|
| Kohdetyyppi: | 1 Asuinpaikat | Copyright: | © Metsähallitus 2008 © Maanmittauslaitos 1/MML/08 |
| Koordinaatit: | X 7049453, Y 3204914 | Mittakaava: | 1:5000 |



| | |
|---------------------------------------|-----------------------------|
| Östergårds 1 kalasauna jäännös | MH-tunnus: 156245 |
|---------------------------------------|-----------------------------|

| | | | |
|-------------------------|----------------|--------------------|-------------------------------|
| Kohdetyyppi: | 1 Asuinpaikat | Haltija: | 660 Pohjanmaan luontopalvelut |
| Ajoitus: | 7116 Uusi aika | Ylläpitäjä: | 660 Pohjanmaan luontopalvelut |
| Rakentamisvuosi: | Noin 1896 | Kunta: | 0 |
| Lukumäärä: | 1 | | |

| | | | |
|-----------------------------|----------------------|----------------------------|----------------------------|
| Koordinaattiselitys: | | Geometria tuotettu: | 4 Gps-mittaus, korjaamaton |
| Koordinaatit: | X 7048871, Y 3204743 | Löydöt: | |

Taustatiedot

Sisältyy Westergårdin ja Britwinin (2009, kohde 77) keräämään aineistoon.

Ympäristön kuvaus

Louhikkoinen niemi.

Kohteen kuvaus

Östergosch baston (Östergårds bastu) sijaitsi kivikkoisessa maastossa näköalapaikalla. Siitä on jäljellä suorakulmainen kivijalka, jossa särmikkäitä ja pyöristyneitä kiviä. Kivien tasainen pinta on käännetty ulospäin. Mitat E-seinä 5.8 m, N-seinä 7.2 m, W-seinä 5.5 m ja S-seinä 7.1 m. Sisäpuolella irtonaisia kiviä. Porstua erottuu selvästi. Porstuan leveys 1.8 m. Porraskivi on lohkottu. Tulisija on huoneen NW-kulmassa. Sen perustus on tehty lohkotuista luonnonkivistä, jotka on kiinnitetty toisiinsa sepäntakomalla sideraudalla. Lieden yläosan kannatinraudan tapit näkyvissä. Lieden E-sivun pituus 1.1 m ja korkeus 0.6 m. S-puoleinen sivu 1.4 m pitkä ja 0.7 m korkea. Näkyvissä punatiiltä sekä Höganäsin tehtaan valmistamaa tulenkestävää tiiltä. Punatiilien mitat näyttävät vaihtelevan. Tulisija on levinnyt pohjoiseen ja länteen, joko kaadettu tai kaatunut. Maassa on vielä jäljellä lasia, säilykepurkkeja ym. metallitavaraa.

Kohteen rajaus

Näkyvät rakenteet.

Tulkinta

Kalasaunan jäännös. *Östergosch baston* oli Galtin lohkon (*Galt skiftet*) yhteisesti omistama kalasauna, joka siirrettiin Malskärsörenista 1890-luvun loppupuolella tälle paikalle. Kalasaunaa käytettiin keväisin verkko- ja rysäkalastuksessa ja syksyisin verkkokalastuksessa. Rakennus purettiin uudestaan ja siirrettiin Mellangrynnaniin 28.3.1978 (Westergård & Britwin 2009: 49). Paikalla on perinteisestä silakankalastuksesta kertova opastekyltti. Rakennusta käyttivät 1960- ja 1970-luvuilla vaasalaiset lintuharrastajat, jotka kutsuivat paikkaa Valassaarten eteläkämpäksi.

Lisätietoja

Mellangrynnaniin siirrettyssä kalasaunassa hirret, osa kattolaudoituksesta ja sisustus on vanhaa perua. Sen sijaan uuni, ikkunat ja peltikatto ovat uusia. Nykyinen sauna vastaa kuitenkin pohjakaavaltaan ja yleiskuvaltaan vanhaa rakennusta. Nykyisen saunarakennuksen mitat W-seinä 5.5 m, S-seinä 7.2 m, E-seinä 5.6 m ja N-seinä 7.1 m. Hirret ovat noin 10 cm paksuja, mutta lattialautojen leveys vaihtelee välillä 15-33 cm. Kompelin hirteen on veistetty vuosiluku 1894. Rakennuksen päätyhirressä on teksti ”*Edvard Fagernäs Björkö by, 8.7.1912*”.

Toimenpiteet

Tarkastukset

Viranomais-
rekisterinro:

Kunto: 0 Ei määritely

Arvotus: 8 Muu suojeluarvo

Olotila: 2 Ei käytössä

Kohteen
suojaus: 9 Muu suojeluarvo

Selitys:

Selitys:

Ympäristön
suojaus:

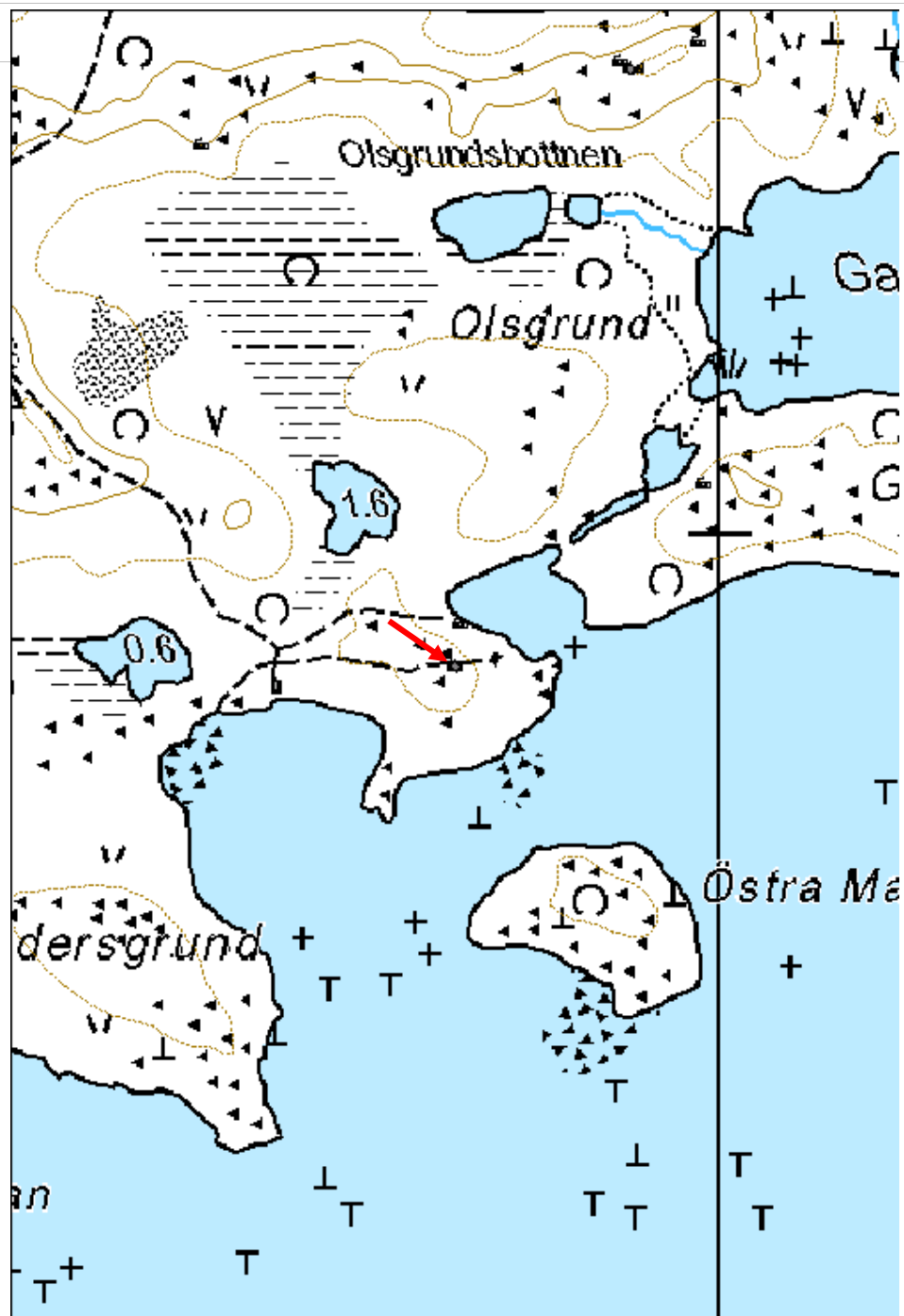
1 Maailmanperintöalue

Selitys:



Kalasaunan *Östergosch baston* jäännökset W. Etualalla porraskivet ja porstua, keskellä taaempänä tulisijan peruskivet.

| | | | |
|----------------------|-------------------------|-------------|---|
| Kohdetyyppi: | 1 Asuinpaikat | Copyright: | © Metsähallitus 2008 © Maanmittauslaitos I/MML/08 |
| Koordinaatit: | X 7048871, Y 3204743 | Mittakaava: | 1:5000 |



| | |
|--------------------------------------|------------------------------|
| Östergårds 2 veneenvetopaikka | MH-tunnus: 156247 |
|--------------------------------------|------------------------------|

| | | | |
|------------------------|--------------------------------|--------------------|----------------------------------|
| Kohdetyyppi: | 9 Valmistuspaikat/työpaikat | Haltija: | 660 Pohjanmaan luontopalvelut |
| Ajoitus: | 7116 Uusi aika | Ylläpitäjä: | 660 Pohjanmaan luontopalvelut |
| Rakentamivuosi: | | Kunta: | 0 |
| Lukumäärä: | 1 | | |

| | | | |
|-----------------------------------|----------------------|--------------------------------|----------------------------|
| Koordinaatti- selitys: | | Geometria tuotettu: | 4 Gps-mittaus, korjaamaton |
| Koordinaatit: | X 7048912, Y 3204748 | Löydöt: | |

Taustatiedot

Löydetty maastotyössä 24.7.2012.

Ympäristön kuvaus

Kivikkoinen matala lahti, 40 m pohjoiseen kalasaunasta.

Kohteen kuvaus

Rantavyöhykkeessä kaksi rantaa vasten kohtisuoraa kivistä ladottua palletta, joiden väliin jää tasaista maata. Molempien leveys 2 m. Pituudet 6 m ja 8 m.

Kohteen rajaus

Näkyvät rakenteet.

Tulkinta


Kalasaunan *Östergosch baston* veneenvetopaikka.

Lisätietoja

Toimenpiteet

Tarkastukset

| | | | |
|--------------------------------------|--------------------|-----------------|--------------------|
| Viranomais- rekisterinro: | | Kunto: | 0 Ei määritelty |
| Arvotus: | 8 Muu suojeleuarvo | Olotila: | 2 Ei käytössä |
| | | Kohteen | 9 Muu suojeleuarvo |

| | |
|----------------------------|--|
| Selitys: | suojelu: Selitys: |
| Ympäristön suojelu: | 1 Maailmanperintöalue |
| Selitys: |  <p>Kalasaunan Östergosch baston veneiden paikka rannassa SE.</p> |

| | | | |
|----------------------|-----------------------------|-------------|---|
| Kohdetyyppi: | 9 Valmistuspaikat/työpaikat | Copyright: | © Metsähallitus 2008 © Maanmittauslaitos 1/MML/08 |
| Koordinaatit: | X 7048912, Y 3204748 | Mittakaava: | 1:5000 |



| | |
|-------------------------|------------------------------|
| Graven 1 laituri | MH-tunnus: 156248 |
|-------------------------|------------------------------|

| | | | |
|------------------------|--------------------------------|--------------------|----------------------------------|
| Kohdetyyppi: | 9 Valmistuspaikat/työpaikat | Haltija: | 660 Pohjanmaan luontopalvelut |
| Ajoitus: | 7116 Uusi aika | Ylläpitäjä: | 660 Pohjanmaan luontopalvelut |
| Rakentamivuosi: | 1886 | Kunta: | 0 |
| Lukumäärä: | 1 | | |

| | | | |
|-----------------------------|----------------------|----------------------------|----------------------------|
| Koordinaattiselitys: | | Geometria tuotettu: | 4 Gps-mittaus, korjaamaton |
| Koordinaatit: | X 7049207, Y 3204022 | Löydöt: | |

Taustatiedot

Britwin 1996: 95.

Ympäristön kuvaus

Rantaniitty ja rantalepikko länteen aukeavan kapean merenlahden pohjukassa.

Kohteen kuvaus

Neljän kiviarkun muodostama laituri, jonka kansirakenteet ovat tuhoutuneet. Kiviarkut ovat E-W-suuntaisessa rivissä ja täytetty suurikokoisilla pyöristyneillä lohkaraila. Arkut ovat olleet alunperin neliön muotoisia ja niiden sivut ovat olleet 3.8-4.0 m pitkät. Kiviarkkurivin pituus on 26 m. Arkkujen päällä on ollut puinen laituri. Merenpuoleisessa päädyssä on vielä jonkin verran hirsii jäljellä.

Kohteen rajaus

Valassaarten majakan rakennustyömaan lastauslaituri. Neljä arkkua ja kansirakenne näkyvät Mona Britwinin julkaisemassa postikortissa vuodelta 1904 (Britwin 1996: 95). Rakenne on tuhoutunut nopeasti viimeisten vuosikymmenien aikana, sillä kiviarkkujen hirsii ja kantta on vielä jäljellä Olli Paasivirran vuonna 1976 ottamassa valokuvassa (Paasivirta 1998: kuva 14).

Tulkinta

Lisätietoja

Britwin, Mona (1996). Fyrbåkar och fyrrar. Karlsson, Svenolof (red.) (1996). *I förbund med havet. Björkö - en värld i Kvarnen*: 93-98. Vasa: Björkö hembygdsforskare.

Paasivirta, Olli (1998). *Lintupäiväkirja Valassaarilta kesältä 1965*. Moniste, 45 s.

Toimenpiteet

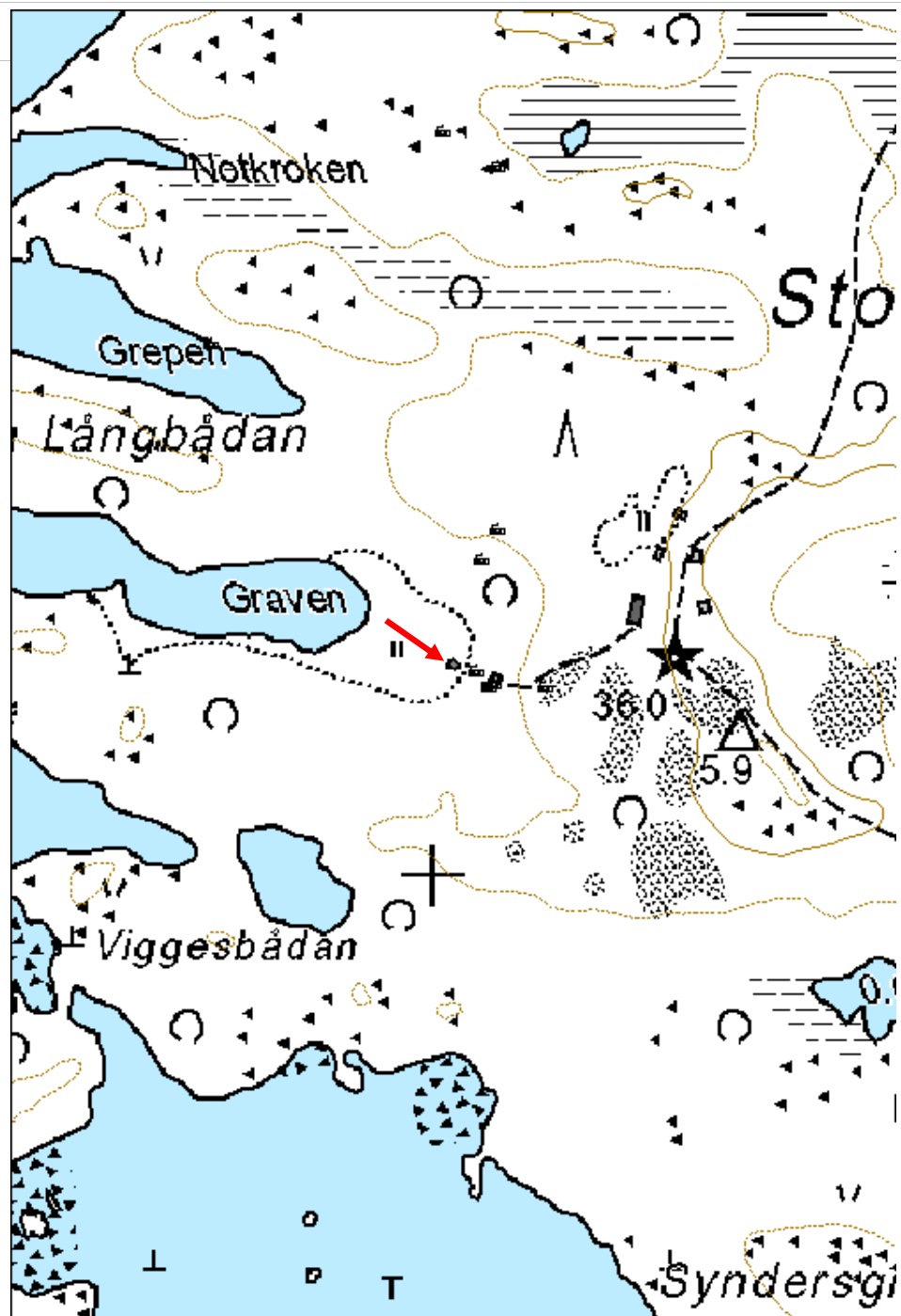
Tarkastukset**Viranomais-
rekisterinro:****Kunto:** 0 Ei määritelty**Arvotus:** 8 Muu suojeuarvo**Olotila:** 2 Ei käytössä**Kohteen
suoja:** 9 Muu suojeuarvo**Selitys:****Selitys:****Ympäris-
tön
suoja:**

1 Maailmanperintöalue

Selitys:

Majakan lastauslaiturin jäännökset N.

| | | | |
|----------------------|-----------------------------|-------------|---|
| Kohdetyyppi: | 9 Valmistuspaikat/työpaikat | Copyright: | © Metsähallitus 2008 © Maanmittauslaitos 1/MML/08 |
| Koordinaatit: | X 7049207, Y 3204022 | Mittakaava: | 1:5000 |



| | |
|--------------------------------|------------------------------|
| Fyren 1 parakki jäännös | MH-tunnus: 156249 |
|--------------------------------|------------------------------|

| | | | |
|-------------------------|----------------|--------------------|-------------------------------|
| Kohdetyyppi: | 1 Asuinpaikat | Haltija: | 660 Pohjanmaan luontopalvelut |
| Ajoitus: | 7116 Uusi aika | Ylläpitäjä: | 660 Pohjanmaan luontopalvelut |
| Rakentamisvuosi: | 1894 | Kunta: | 0 |
| Lukumäärä: | 1 | | |

| | | | |
|-----------------------------|----------------------|----------------------------|----------------------------|
| Koordinaattiselitys: | | Geometria tuotettu: | 4 Gps-mittaus, korjaamaton |
| Koordinaatit: | X 7049339, Y 3204065 | Löydöt: | |

Taustatiedot

Karlsson 1996 a. Mona ja Tony Britwin opastivat inventoijat paikalle 21.7.2012.

Ympäristön kuvaus

Lehtomaista koivumetsää.

Kohteen kuvaus

Suorakulmainen rakennuksen kivijalka lohkottua luonnonkiveä. Kivijalka on päälmansuuntien mukainen. W-seinä 7.8 m, N-seinä 7.9 m, E-seinä 7.8 m ja S-seinä 7.9 m. Alin hirsi on ollut pultattuna kivijalkaan ja pultit ovat edelleen näkyvissä. S-sivulla keskellä porstuan kivijalka. N-seinällä ollut mahdollisesti tulisija. Muuten perustan sisäpuolella vain yksittäisiä lohkareita. Björkö'n nuorisoseura on raivannut paikalta puita.

Kohteen rajaus

Näkyvät rakenteet.

Tulkinta

Miehistöparakki. Maatilahallitus pystytti vuonna 1894 Storskäriin 30 miehen parakin Merenkurkun talviliikenteen hoitamista varten. Parakki purettiin noin vuonna 1922.

Lisätietoja

Karlsson, Svenolof (1996 a). Smörtransporten över isen. Karlsson, Svenolof (red.) (1996). *I förbund med havet. Björkö - en värld i Kvarken*: 63-64. Vasa: Björkö hembygdsforskare.

Toimenpiteet

Tarkastukset

| | | | |
|--------------------------------------|------------------|------------------------------|------------------|
| Viranomais- rekisterinro: | | Kunto: | 0 Ei määritelty |
| Arvotus: | 8 Muu suojeuarvo | Olotila: | 2 Ei käytössä |
| Selitys: | | Kohteen suojaelu: | 9 Muu suojeuarvo |
| | | Selitys: | |

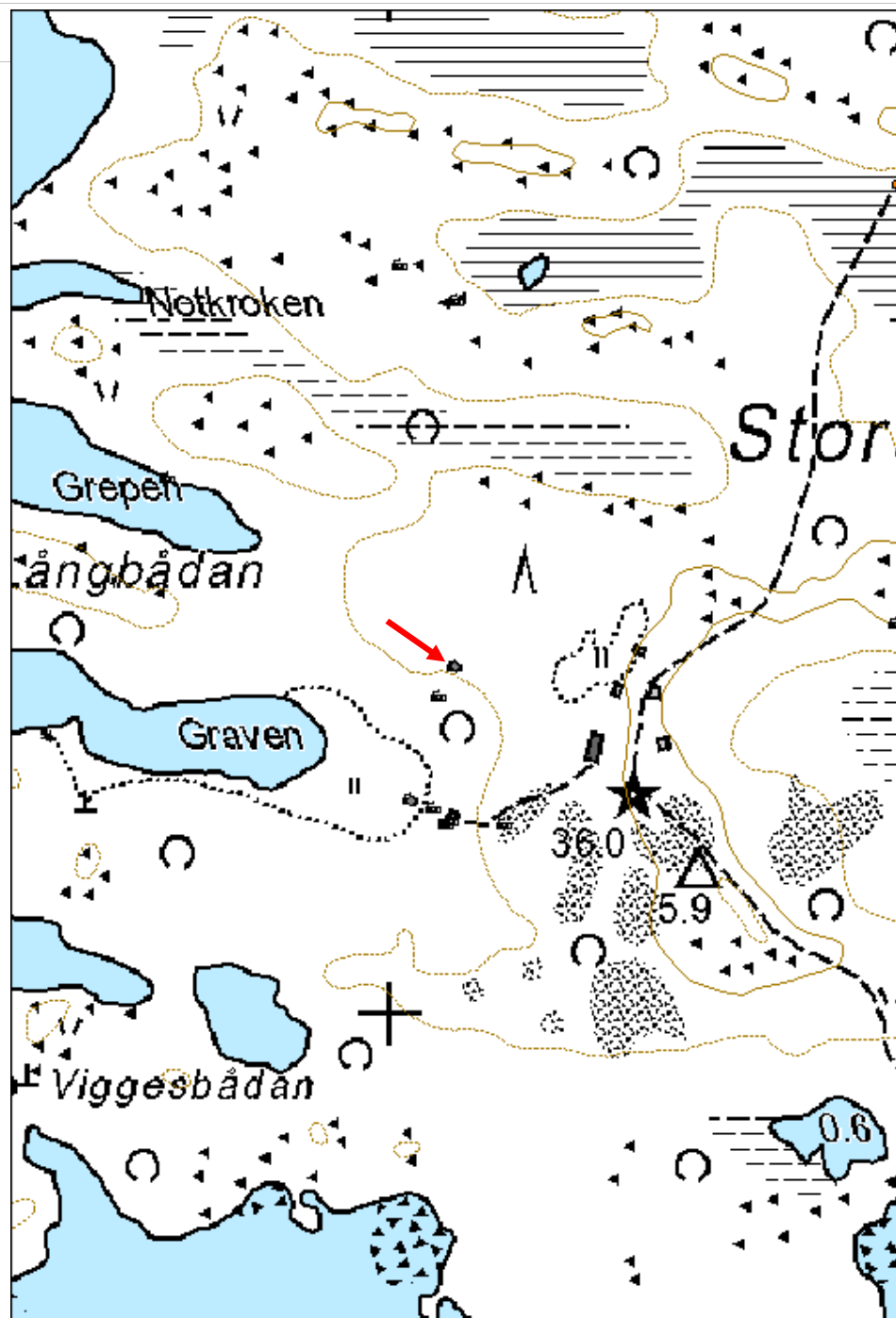
**Ympäris-
tön
suojaelu:** 1 Maailmanperintöalue

Selitys:



Parakin jäännökset SW.

| | | | |
|----------------------|-------------------------|--------------------|---|
| Kohdetyyppi: | 1 Asuinpaikat | Copyright: | © Metsähallitus 2008 © Maanmittauslaitos I/MML/08 |
| Koordinaatit: | X 7049339, Y 3204065 | Mittakaava: | 1:5000 |



| | |
|------------------------------|------------------------------|
| Fyren 2 talli jäännös | MH-tunnus: 156250 |
|------------------------------|------------------------------|

| | | | |
|------------------------|--------------------------------|--------------------|----------------------------------|
| Kohdetyyppi: | 9 Valmistuspaikat/työpaikat | Haltija: | 660 Pohjanmaan luontopalvelut |
| Ajoitus: | 7116 Uusi aika | Ylläpitäjä: | 660 Pohjanmaan luontopalvelut |
| Rakentamivuosi: | | Kunta: | 0 |
| Lukumäärä: | 1 | | |

| | | | |
|-----------------------------|----------------------|----------------------------|----------------------------|
| Koordinaattiselitys: | | Geometria tuotettu: | 4 Gps-mittaus, korjaamaton |
| Koordinaatit: | X 7049309, Y 3204049 | Löydöt: | |

Taustatiedot

Karlsson 1996 a. Mona ja Tony Britwin opastivat inventoijat paikalle 21.7.2012.

Ympäristön kuvaus

Lehtomaista koivumetsää.

Kohteen kuvaus

Suorakulmainen kivijalka lohkottua luonnonkiveä. Kivijalka on pääilmansuuntien mukainen. W-seinä 8.1 m, N-seinä 25.2 m, E-seinä 8.9 m ja S-seinä 25.7 m. NE-kulman kivet on levitetty. Alin hirsi on ollut pultattuna kivijalkaan ja pultit ovat edelleen näkyvissä. Kivijalan sisäpuolella vain yksittäisiä lohkareita. Björkön nuorisoseura on raivannut paikalta puita.

Kohteen rajaus

Näkyvät rakenteet.

Tulkinta

Hevostalli. Maatilahallitus pystytti vuonna 1894 Storskäriin 30 hevosen tallin ja 30 miehen parakin Merenkurkun talviliikenteen hoitamista varten. Talli purettiin noin vuonna 1922.

Lisätietoja

Karlsson, Svenolof (1996 a). Smörtransporten över isen. Karlsson, Svenolof (red.) (1996). *I förbund med havet. Björkö - en värld i Kvarken*: 63-64. Vasa: Björkö hembygdsforskare.

Toimenpiteet

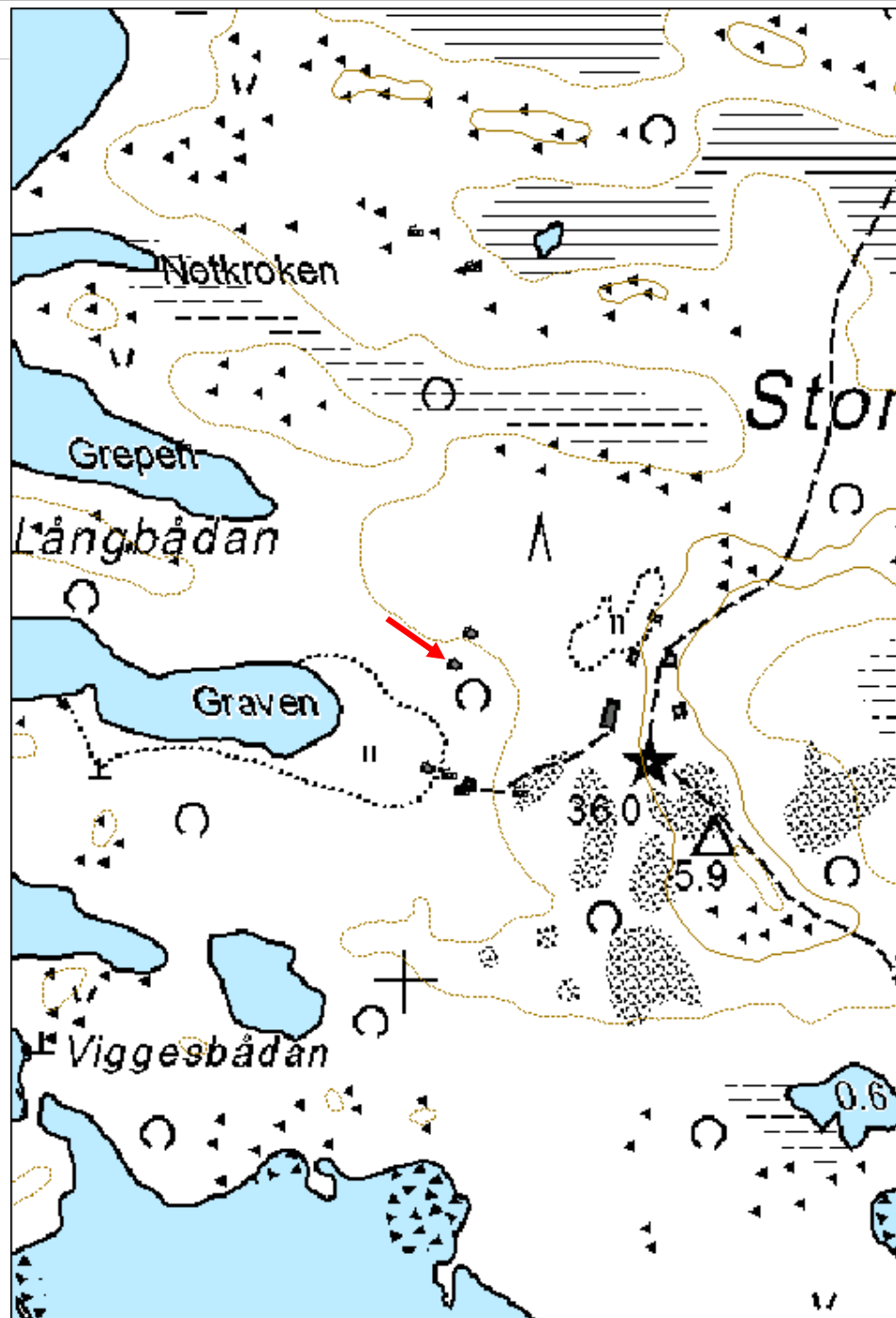
Tarkastukset**Viranomais-
rekisterinro:****Kunto:** 0 Ei määritelty**Arvotus:** 8 Muu suojeuarvo**Olotila:** 2 Ei käytössä**Kohteen
suoja:** 9 Muu suojeuarvo**Selitys:****Selitys:****Ympäris-
tön
suoja:**

1 Maailmanperintöalue

Selitys:

Hevostallin jäännökset SE.

| | | | |
|----------------------|-----------------------------|-------------|---|
| Kohdetyyppi: | 9 Valmistuspaikat/työpaikat | Copyright: | © Metsähallitus 2008 © Maanmittauslaitos 1/MML/08 |
| Koordinaatit: | X 7049309, Y 3204049 | Mittakaava: | 1:5000 |



| | |
|--------------------------------|------------------------------|
| Grepn 1 laituri jäännös | MH-tunnus: 156251 |
|--------------------------------|------------------------------|

| | | | |
|-------------------------|--------------------------------|--------------------|----------------------------------|
| Kohdetyyppi: | 9 Valmistuspaikat/työpaikat | Haltija: | 660 Pohjanmaan luontopalvelut |
| Ajoitus: | 7116 Uusi aika | Ylläpitäjä: | 660 Pohjanmaan luontopalvelut |
| Rakentamisvuosi: | | Kunta: | 0 |
| Lukumäärä: | 1 | | |

| | | | |
|-----------------------------|----------------------|----------------------------|----------------------------|
| Koordinaattiselitys: | | Geometria tuotettu: | 4 Gps-mittaus, korjaamaton |
| Koordinaatit: | X 7049521, Y 3203783 | Löydöt: | |

Taustatiedot

Löydetty maastotyössä 24.7.2012.

Ympäristön kuvaus

Lahden N-ranta, rantalepikkoa.

Kohteen kuvaus

Kivilaituri, joka yhdistää rannan ja rannan edessä olevan siirtolohkareen. Siirtolohkareen edessä pohjassa hirsii ja kivikasa, luultavasti hirsarkun jäännökset. Veden syvyys siirtolohkareen päässä noin 0.50 m (N2000). Laiturin pituus 7.4 m ja leveys noin 2 m.

Kohteen rajaus

Näkyvät rakenteet.

Tulkinta

Kivilaituri.

Lisätietoja***Toimenpiteet******Tarkastukset***

| | | |
|--------------------------------|-----------------|-----------------|
| Viranomaisrekisterinro: | Kunto: | 0 Ei määritelty |
| | Olotila: | 2 Ei käytössä |

| | | | |
|-----------------|-------------------|-------------------------|-------------------|
| Arvotus: | 8 Muu suojeluarvo | Kohteen suojelu: | 9 Muu suojeluarvo |
| Selitys: | | Selitys: | |

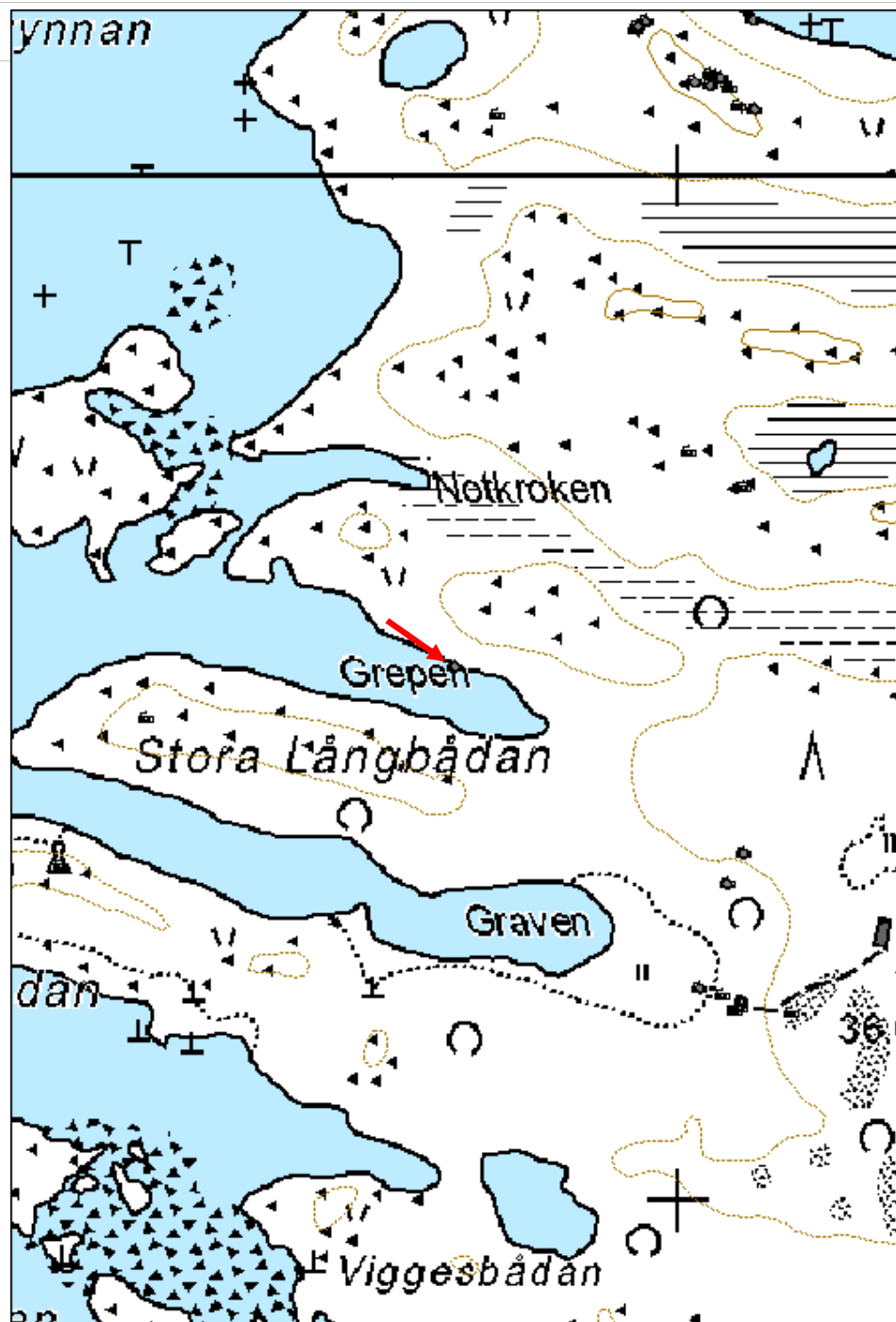
Ympäristön suojelu: 1 Maailmanperintöalue

Selitys:



Kivilaituri N.

| | | | |
|----------------------|-----------------------------|-------------|---|
| Kohdetyyppi: | 9 Valmistuspaikat/työpaikat | Copyright: | © Metsähallitus 2008 © Maanmittauslaitos 1/MML/08 |
| Koordinaatit: | X 7049521, Y 3203783 | Mittakaava: | 1:5000 |



| | |
|--|------------------------------|
| Lilla Långbådan 1 jalusta jäännös | MH-tunnus: 156253 |
|--|------------------------------|

| | | | |
|------------------------|------------------------|--------------------|-------------------------------|
| Kohdetyyppi: | 5 Puolustusvarustukset | Haltija: | 660 Pohjanmaan luontopalvelut |
| Ajoitus: | 7116 Uusi aika | Ylläpitäjä: | 660 Pohjanmaan luontopalvelut |
| Rakentamivuosi: | | Kunta: | 0 |
| Lukumäärä: | 1 | | |

| | | | |
|-----------------------------|----------------------|----------------------------|----------------------------|
| Koordinaattiselitys: | | Geometria tuotettu: | 4 Gps-mittaus, korjaamaton |
| Koordinaatit: | X 7049326, Y 3203398 | Löydöt: | |

Taustatiedot

Helmer Westergårdin 21.7.2012 inventoijille kertomat ennakkotiedot.

Ympäristön kuvaus

Louhikkoisen niemen kärjessä.

Kohteen kuvaus

Siirtolohkareen päälle valettu kuusitahokkaan muotoinen ja pääilmansuuntien mukainen betonijalusta. Jalustan korkeus lohkareen pinnasta 1.1 m ja molempien sivujen pituus 0.6 m. Jäkälöitynyt jalusta on valettu karkeasta säästöbetonista. Jalustan päällä on neliön muotoinen teräslevy. Levyn keskellä on reikä, jonka halkaisija on 8 mm.

Kohteen rajaus

Näkyvät rakenteet.

Tulkinta

Helmer Westergård (synt. 1927) kertoi, että puolustusvoimat rakensi paikalle salaperäisyyden vallitessa vuonna 1939 optisen peilauslaitteen, jolla voitiin pitää sodan aikana yhteyttä Ruotsiin.


Lisätietoja

Toimenpiteet

Tarkastukset

| | | |
|--------------------------------|---------------|-----------------|
| Viranomaisrekisterinro: | Kunto: | 0 Ei määritelty |
|--------------------------------|---------------|-----------------|

| | | | |
|-----------------|-------------------|-------------------------|-------------------|
| Arvotus: | 8 Muu suojeluarvo | Olotila: | 2 Ei käytössä |
| Selitys: | | Kohteen suojelu: | 9 Muu suojeluarvo |
| | | Selitys: | |

| | |
|----------------------------|---|
| Ympäristön suojelu: | 1 Maailmanperintöalue |
| Selitys: |  |
| | Betonijalusta E. |

| | | | |
|----------------------|------------------------|-------------|---|
| Kohdetyyppi: | 5 Puolustusvarustukset | Copyright: | © Metsähallitus 2008 © Maanmittauslaitos 1/MML/08 |
| Koordinaatit: | X 7049326, Y 3203398 | Mittakaava: | 1:5000 |



| | |
|--------------------------------------|------------------------------|
| Malskäret 1 kalasaunan paikka | MH-tunnus: 156256 |
|--------------------------------------|------------------------------|

| | | | |
|------------------------|----------------|--------------------|-------------------------------|
| Kohdetyyppi: | 1 Asuinpaikat | Haltija: | 660 Pohjanmaan luontopalvelut |
| Ajoitus: | 7116 Uusi aika | Ylläpitäjä: | 660 Pohjanmaan luontopalvelut |
| Rakentamivuosi: | | Kunta: | 0 |
| Lukumäärä: | 1 | | |

| | | | |
|-----------------------------|----------------------|----------------------------|----------------------------|
| Koordinaattiselitys: | | Geometria tuotettu: | 4 Gps-mittaus, korjaamaton |
| Koordinaatit: | X 7048066, Y 3206711 | Löydöt: | |

Taustatiedot

Sisältyy Westergårdin ja Britwinin (2009, kohde 75) keräämään aineistoon.

Ympäristön kuvaus

Kivikkoista rantavyöhykettä.

Kohteen kuvaus

Mattes leijä oli *Matten* ja *Stin Lisin* omistama kalasauna Malskäretin lounaisosassa ja siitä on Westergårdin ja Britwinin (2009: 49) mukaan jäljellä verkkotarhan kivikasoja. Niitä ei kuitenkaan löydetty maastosta, joka on tiheän katajikon peittämä. Paikan sijainti määritetty Westergårdin ja Britwinin kartan perusteella.

Kohteen rajaus

Näkyvät rakenteet.

Tulkinta

Kalasaunan paikka.

Lisätietoja

Toimenpiteet

Tarkastukset

| | | | |
|--------------------------------|--|-----------------|-----------------|
| Viranomaisrekisterinro: | | Kunto: | 0 Ei määritelty |
| | | Olotila: | 2 Ei käytössä |

| | | | |
|-----------------|-------------------|-------------------------|-------------------|
| Arvotus: | 8 Muu suojeluarvo | Kohteen suojelu: | 9 Muu suojeluarvo |
| Selitys: | | Selitys: | |

Ympäristön suojelu: 1 Maailmanperintöalue

Selitys:



Kalasaunan *Mattes leijä* paikka N.

| | | | |
|----------------------|-------------------------|-------------|---|
| Kohdetyyppi: | 1 Asuinpaikat | Copyright: | © Metsähallitus 2008 © Maanmittauslaitos 1/MML/08 |
| Koordinaatit: | X 7048066, Y 3206711 | Mittakaava: | 1:5000 |



| | |
|--------------------------------------|------------------------------|
| Malskäret 2 kalasaunan paikka | MH-tunnus: 156258 |
|--------------------------------------|------------------------------|

| | | | |
|------------------------|----------------|--------------------|-------------------------------|
| Kohdetyyppi: | 1 Asuinpaikat | Haltija: | 660 Pohjanmaan luontopalvelut |
| Ajoitus: | 7116 Uusi aika | Ylläpitäjä: | 660 Pohjanmaan luontopalvelut |
| Rakentamivuosi: | | Kunta: | 0 |
| Lukumäärä: | 1 | | |

| | | | |
|-----------------------------|----------------------|----------------------------|----------------------------|
| Koordinaattiselitys: | | Geometria tuotettu: | 4 Gps-mittaus, korjaamaton |
| Koordinaatit: | X 7048171, Y 3207249 | Löydöt: | |

Taustatiedot

Sisältyy Westergårdin ja Britwinin (2009, kohde 73) keräämään aineistoon.

Ympäristön kuvaus

Kivikkoista varpunummea.

Kohteen kuvaus

Yttre Malskäriin on vuoden 1754 kartassa sekä isojakokartoissa 1845 ja 1850 merkitty kalasauna. Maastosta ei kuitenkaan löydetty merkkejä siitä.

Kohteen rajaus

Tulkinta

Kalsaunan paikka.

Lisätietoja

Toimenpiteet

Tarkastukset

| | | | |
|--------------------------------|-------------------|-------------------------|-------------------|
| Viranomaisrekisterinro: | | Kunto: | 0 Ei määritelty |
| Arvotus: | 8 Muu suojeluarvo | Olotila: | 2 Ei käytössä |
| | | Kohteen suojelu: | 9 Muu suojeluarvo |

Selitys:**Selitys:****Ympäristön
suojaus:**

1 Maailmanperintöalue

Selitys:

Kalasaunan likimääräinen paikka Malskärin pohjoisosassa.

| | | | |
|----------------------|-------------------------|-------------|---|
| Kohdetyyppi: | 1 Asuinpaikat | Copyright: | © Metsähallitus 2008 © Maanmittauslaitos 1/MML/08 |
| Koordinaatit: | X 7048171, Y 3207249 | Mittakaava: | 1:5000 |



| | |
|-----------------------------------|------------------------------|
| Malskäret 3 kompassikiveys | MH-tunnus: 156260 |
|-----------------------------------|------------------------------|

| | | | |
|-------------------------|--------------------------|--------------------|-------------------------------|
| Kohdetyyppi: | 17 Kivi- ja maarakenteet | Haltija: | 660 Pohjanmaan luontopalvelut |
| Ajoitus: | 7116 Uusi aika | Ylläpitäjä: | 660 Pohjanmaan luontopalvelut |
| Rakentamisvuosi: | | Kunta: | 0 |
| Lukumäärä: | 1 | | |

| | | | |
|-----------------------------|----------------------|----------------------------|----------------------------|
| Koordinaattiselitys: | | Geometria tuotettu: | 4 Gps-mittaus, korjaamaton |
| Koordinaatit: | X 7048070, Y 3207279 | Löydöt: | |

Taustatiedot

Mirja Miettinen Museovirastosta kävi björköläisten kotiseutuilmien opastamana paikalla vuonna 1994.

Ympäristön kuvaus

Kivikkoista varpunummea.

Kohteen kuvaus

Kahdeksanhaarainen kompassikiveys saaren kivikkoisella harjanteella, korkeimmalla kohdalla näköalapaikalla. Ainoastaan S- ja W-haarat hyvin säilyneitä, pohjoisen ja idän puoli epämääräisemmät. Etelä- tai länsipiirun perusteella katsottuna ei marssi-kompassilla todettavaa poikkeamaa nykyiseen magneettipohjoiseen nähden. Mitat N-S 3.5 m ja E-W 2.8 m. Kivet enimmäkseen pyöristyneitä 0-20 kg. Jäkäläpintojen perusteella kiviä ei ole juuri käännelty viime vuosikymmeninä.

Kohteen rajaus

Näkyvät rakenteet.

Tulkinta

Kompassikiveys.

Lisätietoja

Museoviraston tiedoissa paikka 33010007 (kompassikiveys ja labyrintti) sijaitsee 30 m lännempänä.

Toimenpiteet

Tarkastukset

| | | | |
|--------------------------------------|--------------------|------------------------------|--------------------|
| Viranomais- rekisterinro: | 33010007 | Kunto: | 0 Ei määritelty |
| Arvotus: | 8 Muu suojeleuarvo | Olotila: | 2 Ei käytössä |
| Selitys: | | Kohteen suojaelu: | 9 Muu suojeleuarvo |
| | | Selitys: | |

| | |
|---------------------------------------|--|
| Ympäris- tön suojaelu: | 1 Maailmanperintöalue |
| Selitys: |  <p>Kompassikiveys W. Etualalla länsipiiru. Taustalla labyrintti.</p> |

| | | | |
|----------------------|--------------------------|--------------------|---|
| Kohdetyyppi: | 17 Kivi- ja maarakenteet | Copyright: | © Metsähallitus 2008 © Maanmittauslaitos 1/MML/08 |
| Koordinaatit: | X 7048070, Y 3207279 | Mittakaava: | 1:5000 |



| | |
|-------------------------------|------------------------------|
| Malskäret 4 labyrintti | MH-tunnus: 156262 |
|-------------------------------|------------------------------|

| | | | |
|-------------------------|-----------------------|--------------------|-------------------------------|
| Kohdetyyppi: | 11 Taide/muistomerkit | Haltija: | 660 Pohjanmaan luontopalvelut |
| Ajoitus: | 7116 Uusi aika | Ylläpitäjä: | 660 Pohjanmaan luontopalvelut |
| Rakentamisvuosi: | | Kunta: | 0 |
| Lukumäärä: | 1 | | |

| | | | |
|-----------------------------|----------------------|----------------------------|----------------------------|
| Koordinaattiselitys: | | Geometria tuotettu: | 4 Gps-mittaus, korjaamaton |
| Koordinaatit: | X 7048062, Y 3207295 | Löydöt: | |

Taustatiedot

Mirja Miettinen Museovirastosta kävi paikalla björköläisten kotiseutuihmisten opastamana vuonna 1994. Rislä 2001: 74.

Ympäristön kuvaus

Kivikkoista varpunummea.

Kohteen kuvaus

Harjanteelle ladottu labyrintti. Pohjoisosa kasvillisuuden peitossa ja osittain hajonnut. Etenkin keskiossa sekä etelä- ja lounaisreunat ovat sekoittuneet. Pyöristyneitä kiviä 0-30 kg. Keskiosassa erottuu U:n muotoinen mutka, joka voi viitata sekä klassiseen että Itämeren tyyppin labyrinttiin. Kulkuaukko on ollut eteläreunassa. Mitat NE-SW 8.0 m ja SE-NW 7.8 m. Käytävän leveys on labyrintin keskiosassa 10-30 cm, lähellä ulko-reunoja jopa 50 cm. Keskiosan huonokuntoisuudesta takia on laskettavissa vain viisi sisäkkäistä käytävää, mutta ilmeisesti niitä on kuitenkin ollut jonkin verran enemmän. Jäkäläpintojen perusteella kiviä ei ole juuri käännelty viime vuosikymmeninä.

Kohteen rajaus

Näkyvät rakenteet.

Tulkinta

Kenttälabyrintti.

Lisätietoja

Museoviraston tiedoissa paikka 33010007 kompassikiveys ja labyrintti sijaitsee 50 m lännempänä. Miettisen mukaan "Lakikivikot ovat pitkiä, vallimaisia muodostumia ja niissä on näkyvissä myös pieniä röykkiön tapaisia, mahdollisesti verkonkuivausseipäiden tukikivikasoja?".

Rislä, Pentti (2001). Stenlabyrinter – från kult till tidsfördriv? *Skärgård 24(1-2)*: 67-75.

*Toimenpiteet**Tarkastukset*

| | | | |
|--------------------------------------|-------------------|-----------------------------|-------------------|
| Viranomais- rekisterinro: | 33010007 | Kunto: | 0 Ei määritelty |
| Arvotus: | 8 Muu suojeluarvo | Olotila: | 2 Ei käytössä |
| Selitys: | | Kohteen suojaus: | 9 Muu suojeluarvo |
| | | Selitys: | |

**Ympäris-
tön
suojaus:** 1 Maailmanperintöalue

Selitys:



Labyrintti W.

| | | | |
|----------------------|-----------------------|-------------|---|
| Kohdetyyppi: | 11 Taide/muistomerkit | Copyright: | © Metsähallitus 2008 © Maanmittauslaitos 1/MML/08 |
| Koordinaatit: | X 7048062, Y 3207295 | Mittakaava: | 1:5000 |



| | |
|--------------------------------|------------------------------|
| Malskäret 5 kiviroykkiö | MH-tunnus: 156265 |
|--------------------------------|------------------------------|

| | | | |
|------------------------|--------------------------|--------------------|-------------------------------|
| Kohdetyyppi: | 17 Kivi- ja maarakenteet | Haltija: | 660 Pohjanmaan luontopalvelut |
| Ajoitus: | 7116 Uusi aika | Ylläpitäjä: | 660 Pohjanmaan luontopalvelut |
| Rakentamivuosi: | | Kunta: | 0 |
| Lukumäärä: | 1 | | |

| | | | |
|-----------------------------|----------------------|----------------------------|----------------------------|
| Koordinaattiselitys: | | Geometria tuotettu: | 4 Gps-mittaus, korjaamaton |
| Koordinaatit: | X 7047941, Y 3207937 | Löydöt: | |

Taustatiedot

Löydetty maastotyössä 19.7.2012.

Ympäristön kuvaus

Kivikkoinen niemen kärki, joka ollut erillinen Lillklobben-niminen luoto.

Kohteen kuvaus

Suurikokoinen yleismuodoltaan pyöreä kiviroykkiö louhikossa. Keskellä kraateri. Enimmäkseen pyörityneitä lohkaraita 0-200 kg. SE-puolella on betonia, jolla on valettu yhteen kiviä. Ulkomitat SE-NW 7.7 m ja SW-NE 7.7 m. Korkeus noin 1.3 m.

Kohteen rajaus

Näkyvät rakenteet.

Tulkinta

Kiviroykkiöllä saattaa olla tekemistä Puolustusvoimien kanssa. Paikka on matalalla tasolla merenpinnasta, joten sillä ei voi olla paljoa ikää.

Lisätietoja

Toimenpiteet

Tarkastukset

| | | |
|--------------------------------|-----------------|-----------------|
| Viranomaisrekisterinro: | Kunto: | 0 Ei määritelty |
| | Olotila: | 2 Ei käytössä |

| | | | |
|-----------------|-------------------|-------------------------|-------------------|
| Arvotus: | 8 Muu suojeluarvo | Kohteen suojelu: | 9 Muu suojeluarvo |
| Selitys: | | Selitys: | |

Ympäristön suojelu: 1 Maailmanperintöalue

Selitys:



Kiviröykkiö SE. Betonivalu näkyy keltaisena jäkälöityneenä pintana röykkiön keskiosassa.

| | | | |
|----------------------|--------------------------|--------------------|---|
| Kohdetyyppi: | 17 Kivi- ja maarakenteet | Copyright: | © Metsähallitus 2008 © Maanmittauslaitos 1/MML/08 |
| Koordinaatit: | X 7047941, Y 3207937 | Mittakaava: | 1:5000 |



| | |
|--|------------------------------|
| Malskärsören 1 tomtning-jäännös | MH-tunnus: 156266 |
|--|------------------------------|

| | | | |
|------------------------|----------------|--------------------|-------------------------------|
| Kohdetyyppi: | 1 Asuinpaikat | Haltija: | 660 Pohjanmaan luontopalvelut |
| Ajoitus: | 7116 Uusi aika | Ylläpitäjä: | 660 Pohjanmaan luontopalvelut |
| Rakentamivuosi: | | Kunta: | 0 |
| Lukumäärä: | 1 | | |

| | | | |
|-----------------------------|----------------------|----------------------------|----------------------------|
| Koordinaattiselitys: | | Geometria tuotettu: | 4 Gps-mittaus, korjaamaton |
| Koordinaatit: | X 7048355, Y 3207391 | Löydöt: | |

Taustatiedot

Löydetty maastotyössä 19.7.2012.

Ympäristön kuvaus

Louhikkoinen de Geer-moreenin laki.

Kohteen kuvaus

Viiden siirtolohkareen rajaama tila, jossa siirtolohkareiden välit on täytetty pyörityneillä kivillä ja lohkareilla, 0-200 kg. W-osa koostuu kylmämuurista. Kulkuaukko kahden siirtolohkareen välissä E-puolella, leveys 0.4 m. Näyttää siltä, että kylmämuurauksen ja siirtolohkareiden päälle on nostettu pienempiä kiviä, mikä on mahdollisesti tapahtunut rakenteen rakentamista myöhemmin. Sisämitat E-W 2.8 m ja S-N 1.7 m. W-seinän kylmämuurin korkeus 0.9-1.0 m. N-seinän korkeus 1.2 m. NW-kulmassa on tuoreet nuotion jäljet. Rantaan johtaa selvästi erottuva polku.

Kohteen rajaus

Näkyvät rakenteet.

Tulkinta

Tomtning-jäännös.

Lisätietoja

Rannassa on Metsähallituksen osoittama pienvenesatama, joka on tuonut paikalle retkeilijöitä.

Toimenpiteet

Tarkastukset

| | |
|--------------------|-------------------------------|
| Viranomais- | Kunto: 0 Ei määritelty |
|--------------------|-------------------------------|

rekisterinro:

Arvotus: 8 Muu suojeluarvo

Selitys:

Olotila: 2 Ei käytössä

Kohteen suojelu: 9 Muu suojeluarvo

Selitys:

Ympäristön suojelu: 1 Maailmanperintöalue

Selitys:



Tomtning-jäännös E. Valassaarten majakka taivaanrannassa.

| | | | |
|----------------------|-------------------------|-------------|---|
| Kohdetyyppi: | 1 Asuinpaikat | Copyright: | © Metsähallitus 2008 © Maanmittauslaitos 1/MML/08 |
| Koordinaatit: | X 7048355, Y 3207391 | Mittakaava: | 1:5000 |



| | |
|-----------------------------------|------------------------------|
| Malskärsören 2 linjamerkki | MH-tunnus: 156268 |
|-----------------------------------|------------------------------|

| | | | |
|------------------------|--------------------|--------------------|-------------------------------|
| Kohdetyyppi: | 13 Liikennekohteet | Haltija: | 660 Pohjanmaan luontopalvelut |
| Ajoitus: | 7116 Uusi aika | Ylläpitäjä: | 660 Pohjanmaan luontopalvelut |
| Rakentamivuosi: | | Kunta: | 0 |
| Lukumäärä: | 1 | | |

| | | | |
|-----------------------------|----------------------|----------------------------|----------------------------|
| Koordinaattiselitys: | | Geometria tuotettu: | 4 Gps-mittaus, korjaamaton |
| Koordinaatit: | X 7048246, Y 3207982 | Löydöt: | |

Taustatiedot

Löydetty maastotyössä 19.7.2012.

Ympäristön kuvaus

Juomumoreenin louhikkoinen laki, lähellä rantaa. Hyvä näkyvyys kaikkialle paitsi länteen.

Kohteen kuvaus

Rakkaan rakennettu kiviroykkiö. Pituus S-N 3.1 m, leveys W-E 2.4 m ja korkeus 0.8 m. Keskellä kuoppa, mahdollisesti pystysuoran puupaalun jäljiltä. Kivet ovat melko tasakokoisia, 2-50 kg.

Kohteen rajausta

Näkyvät rakenteet.

Tulkinta


Vanhan väylän ylemmän linjataulun tai muun linjamerkin perusta, joka osoittaa itään.

Lisätietoja

Toimenpiteet

Tarkastukset

| | | | |
|--------------------------------|--------------------|-----------------|--------------------|
| Viranomaisrekisterinro: | | Kunto: | 0 Ei määritelty |
| | | Olotila: | 2 Ei käytössä |
| Arvotus: | 8 Muu suojeleuarvo | Kohteen | 9 Muu suojeleuarvo |

| | |
|---------------------------------|---|
| Selitys: | suojaus: Selitys: |
| Ympäristön suojeleminen: | 1 Maailmanperintöalue |
| Selitys: |  <p data-bbox="493 1178 1390 1207">Vanhan väylän ylempi linjamerkki W. Taustalla käytössä oleva ylempi linjataulu.</p> |

| | | | |
|----------------------|----------------------|-------------|---|
| Kohdetyyppi: | 13 Liikennekohteet | Copyright: | © Metsähallitus 2008 © Maanmittauslaitos 1/MML/08 |
| Koordinaatit: | X 7048246, Y 3207982 | Mittakaava: | 1:5000 |



| | |
|---|------------------------------|
| Malskärsören 3 kalasauna jäännös | MH-tunnus: 156277 |
|---|------------------------------|

| | | | |
|-------------------------|----------------|--------------------|-------------------------------|
| Kohdetyyppi: | 1 Asuinpaikat | Haltija: | 660 Pohjanmaan luontopalvelut |
| Ajoitus: | 7116 Uusi aika | Ylläpitäjä: | 660 Pohjanmaan luontopalvelut |
| Rakentamisvuosi: | | Kunta: | 0 |
| Lukumäärä: | 1 | | |

| | | | |
|-----------------------------|----------------------|----------------------------|----------------------------|
| Koordinaattiselitys: | | Geometria tuotettu: | 4 Gps-mittaus, korjaamaton |
| Koordinaatit: | X 7048237, Y 3208132 | Löydöt: | |

Taustatiedot

Sisältyy Westergårdin ja Britwinin (2009, kohde 76) keräämään aineistoon.

Ympäristön kuvaus

Louhikkoinen rantaterassi.

Kohteen kuvaus

Suorakulmainen kivijalka louhikkoisessa maastossa saaren etelärannalla. Kivijalka on suurimmaksi osaksi rakennettu ympäristöstä otetuista kivistä lukuun ottamatta länsisivua, jossa muutama lohkokivi. Perustan länsireunassa on täytetty osa, jonka leveys 2.1 m. S-seinän paksuus 1.2 m, E-seinän 0.9 m ja N-seinän 0.8 m. Kivijalan korkeus 0.6 m. Ulkomitat W-seinä 5.5 m, S-seinä 7.3 m, E-seinä 5.6 m ja N-seinä 7.2 m. Kivijalan sisäpuolella on myös muutamia kiviä. Kivijalka on täytetty pikkukivillä. W-seinässä kaksi usean sadan kilon painoista porraskiveä, jotka johtavat täytetylle osalle. Tulisija N-seinässä täytetyn osan sisäpuolella. Tulisija on kasa luonnonkiviä ja muutamia punatiiliä katajan peitossa.

Kohteen rajaus

Näkyvät rakenteet.

Tulkinta

Kalasauna nimeltä *Maschtjärsöuren* rakennettiin vuonna 1894 Malskärsörenin itäpäähän. Rakennus siirrettiin muutama vuosi sen valmistumisesta Valassaarille Östergårdsiin. Sataman madaltumisen takia sauna siirrettiin 1978 Mellangrynnaniin (Westergård & Britwin 2009: 76).

Lisätietoja

Toimenpiteet

*Tarkastukset***Viranomais-
rekisterinro:****Kunto:** 0 Ei määritelty**Arvotus:** 8 Muu suojeluarvo**Olotila:** 2 Ei käytössä**Kohteen
suojaus:** 9 Muu suojeluarvo**Selitys:****Selitys:****Ympäris-
tön
suojaus:**

1 Maailmanperintöalue

Selitys:

Kalasaunan jäännös porraskivineen (vas.) ja verkkotarhat kivikasat NW.

| | | | |
|----------------------|-------------------------|-------------|---|
| Kohdetyyppi: | 1 Asuinpaikat | Copyright: | © Metsähallitus 2008 © Maanmittauslaitos 1/MML/08 |
| Koordinaatit: | X 7048237, Y 3208132 | Mittakaava: | 1:5000 |



| | |
|-----------------------------------|------------------------------|
| Malskärsören 4 verkkotarha | MH-tunnus: 156291 |
|-----------------------------------|------------------------------|

| | | | |
|------------------------|--------------------------------|--------------------|----------------------------------|
| Kohdetyyppi: | 9 Valmistuspaikat/työpaikat | Haltija: | 660 Pohjanmaan luontopalvelut |
| Ajoitus: | 7116 Uusi aika | Ylläpitäjä: | 660 Pohjanmaan luontopalvelut |
| Rakentamivuosi: | | Kunta: | 0 |
| Lukumäärä: | 1 | | |

| | | | |
|-----------------------------|----------------------|----------------------------|----------------------------|
| Koordinaattiselitys: | | Geometria tuotettu: | 4 Gps-mittaus, korjaamaton |
| Koordinaatit: | X 7048233, Y 3208123 | Löydöt: | |

Taustatiedot

Löydetty maastotyössä 19.7.2012.

Ympäristön kuvaus

Louhikkoinen rantaterassi.

Kohteen kuvaus

Kolme selvää kivikasaa 8.8 m pitkässä rivissä E-W-suunnassa. Paikalla on muita epäselvempiä röykkiöitä. Röykkiöiden halkaisijat 1.0-2.0 m. Kasat on koottu maakivien päälle. Päälle ladotut kivet tasakokoisia, 5-50 kg. Rivi päättyy kalasaunan 156277 SW-kulmaan.

Kohteen rajaus

Näkyvät rakenteet.

Tulkinta

Verkkotarha.

Lisätietoja

Toimenpiteet

Tarkastukset

| | | |
|--------------------------------|-----------------|-----------------|
| Viranomaisrekisterinro: | Kunto: | 0 Ei määritelty |
| | Olotila: | 2 Ei käytössä |

| | | | |
|-----------------|-------------------|-------------------------|-------------------|
| Arvotus: | 8 Muu suojeluarvo | Kohteen suojelu: | 9 Muu suojeluarvo |
| Selitys: | | Selitys: | |

Ympäristön suojelu: 1 Maailmanperintöalue

Selitys:



Yksi verkkotarhan kivikasoista.

| | | | |
|----------------------|-----------------------------|-------------|---|
| Kohdetyyppi: | 9 Valmistuspaikat/työpaikat | Copyright: | © Metsähallitus 2008 © Maanmittauslaitos 1/MML/08 |
| Koordinaatit: | X 7048233, Y 3208123 | Mittakaava: | 1:5000 |



| | |
|--|------------------------------|
| Malskärsören 5 veneenvetopaikka | MH-tunnus: 156296 |
|--|------------------------------|

| | | | |
|-------------------------|--------------------------------|--------------------|----------------------------------|
| Kohdetyyppi: | 9 Valmistuspaikat/työpaikat | Haltija: | 660 Pohjanmaan luontopalvelut |
| Ajoitus: | 7116 Uusi aika | Ylläpitäjä: | 660 Pohjanmaan luontopalvelut |
| Rakentamisvuosi: | | Kunta: | 0 |
| Lukumäärä: | 1 | | |

| | | | |
|-----------------------------|----------------------|----------------------------|----------------------------|
| Koordinaattiselitys: | | Geometria tuotettu: | 4 Gps-mittaus, korjaamaton |
| Koordinaatit: | X 7048227, Y 3208124 | Löydöt: | |

Taustatiedot

Löydetty maastotyössä 19.7.2012.

Ympäristön kuvaus

Louhikkoinen saaren eteläranta.

Kohteen kuvaus

Neljä rantalouhikkoon raivattua veneen maihinvetotasannetta. Lisäksi niistä länteen on muutama kasattu rannasta nouseva kivivalli. Mitat - pituus, alapään etäisyys vedenpinnasta ja leveys itäisimmästä läntisimpään tasanteeseen: 5.9 m, noin 4 m ja 2.2 m; 5.0 m, noin 4 m ja 2.2 m; 6.0 m, noin 5 m ja noin 2 m; 4.4 m, noin 4 m ja 1.7 m.

Kohteen rajaus

Näkyvät rakenteet.

Tulkinta

Veneenvetopaikka. Vaaitujen korkeuksien perusteella paikka on ollut käytössä vuoden 1700 paikkeilta alkaen.

Lisätietoja

Toimenpiteet

Tarkastukset

| | | | |
|--------------------------------|--|-----------------|-----------------|
| Viranomaisrekisterinro: | | Kunto: | 0 Ei määritelty |
| | | Olotila: | 2 Ei käytössä |

| | | | |
|-----------------|-------------------|-------------------------|-------------------|
| Arvotus: | 8 Muu suojeluarvo | Kohteen suojelu: | 9 Muu suojeluarvo |
| Selitys: | | Selitys: | |

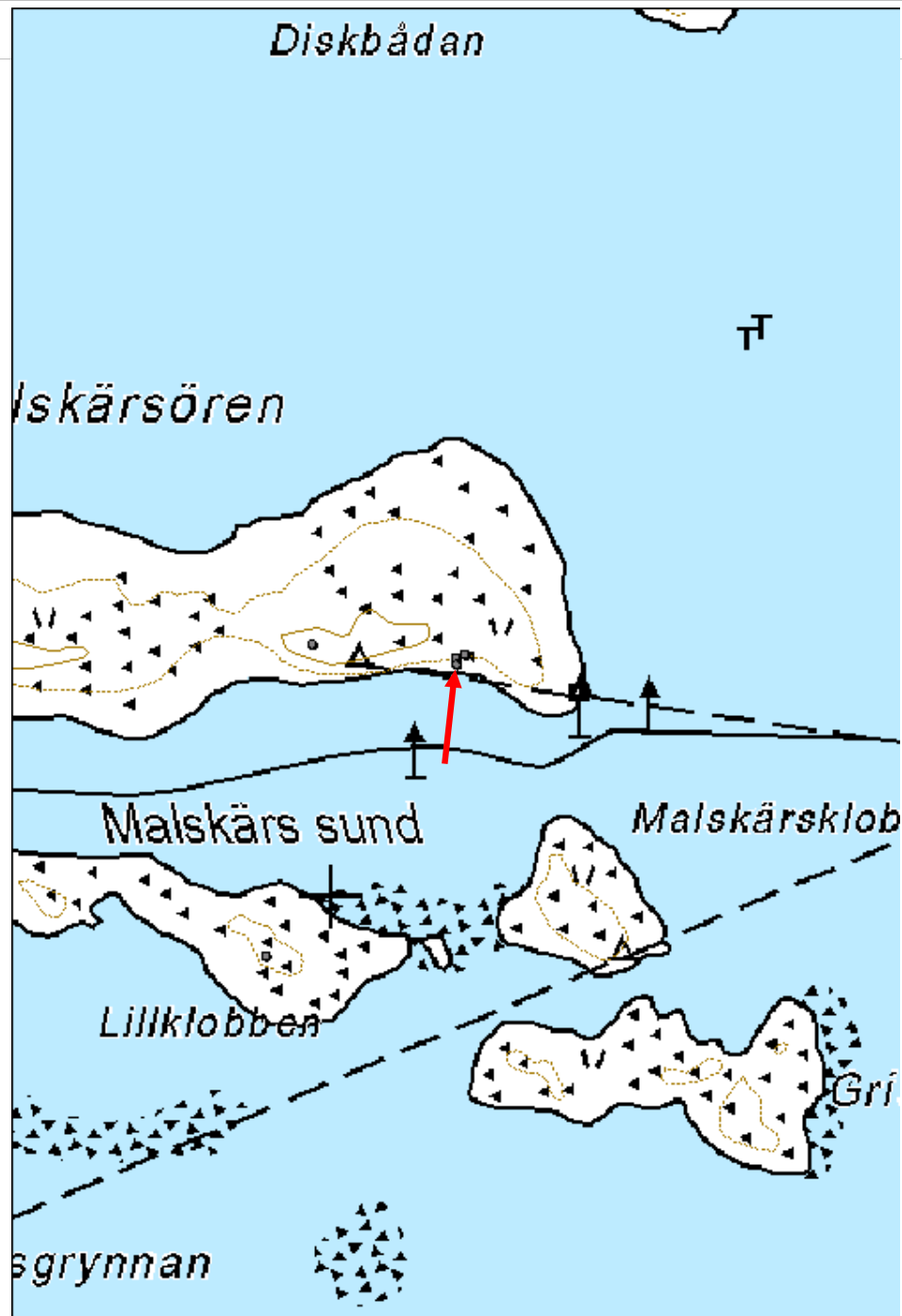
Ympäristön suojelu: 1 Maailmanperintöalue

Selitys:



Veneenvetopaikka E.

| | | | |
|----------------------|-----------------------------|-------------|---|
| Kohdetyyppi: | 9 Valmistuspaikat/työpaikat | Copyright: | © Metsähallitus 2008 © Maanmittauslaitos 1/MML/08 |
| Koordinaatit: | X 7048227, Y 3208124 | Mittakaava: | 1:5000 |



| | |
|--------------------------------------|------------------------------|
| Lillbådan 1 kalasauna jäännös | MH-tunnus: 156301 |
|--------------------------------------|------------------------------|

| | | | |
|------------------------|----------------|--------------------|-------------------------------|
| Kohdetyyppi: | 1 Asuinpaikat | Haltija: | 660 Pohjanmaan luontopalvelut |
| Ajoitus: | 7116 Uusi aika | Ylläpitäjä: | 660 Pohjanmaan luontopalvelut |
| Rakentamivuosi: | | Kunta: | 0 |
| Lukumäärä: | 1 | | |

| | | | |
|-----------------------------|----------------------|----------------------------|----------------------------|
| Koordinaattiselitys: | | Geometria tuotettu: | 4 Gps-mittaus, korjaamaton |
| Koordinaatit: | X 7049470, Y 3208777 | Löydöt: | |

Taustatiedot

Sisältyy Westergårdin ja Britwinin (2009, kohde 72) keräämään aineistoon.

Ympäristön kuvaus

Louhikkoinen saari.

Kohteen kuvaus

Suorakulmainen kivijalka louhikossa. Osa kivistä on suorakulmaisiksi lohkottuja, loput pyörityneitä luonnonkiviä. Kivijalan E-seinä on turpeen peitossa. Muiden seinien mitat S-seinä 4.4 m, W-seinä 4.3 m ja N-seinä 4.4 m. Tulisija on sijainnut rakennuksen NE-kulmassa. Tulisijan kohdalla on näkyvissä runsaasti pyörityneitä lohkeita. Noin 10 m kivijalasta kaakkoon on selvästi erottuva veneenvetopaikka. Kiveyksen pituus noin 10 m ja leveys noin 2 m.

Kohteen rajaus

Näkyvät rakenteet.

Tulkinta

Lilltbådanin kalasauna rakennettiin 1800-luvun lopulla. Rakennus on purettu 1953 ja siirretty Björkön Röskarskatiin.

Lisätietoja

Toimenpiteet

Tarkastukset

| | |
|--------------------|-------------------------------|
| Viranomais- | Kunto: 0 Ei määritelty |
|--------------------|-------------------------------|

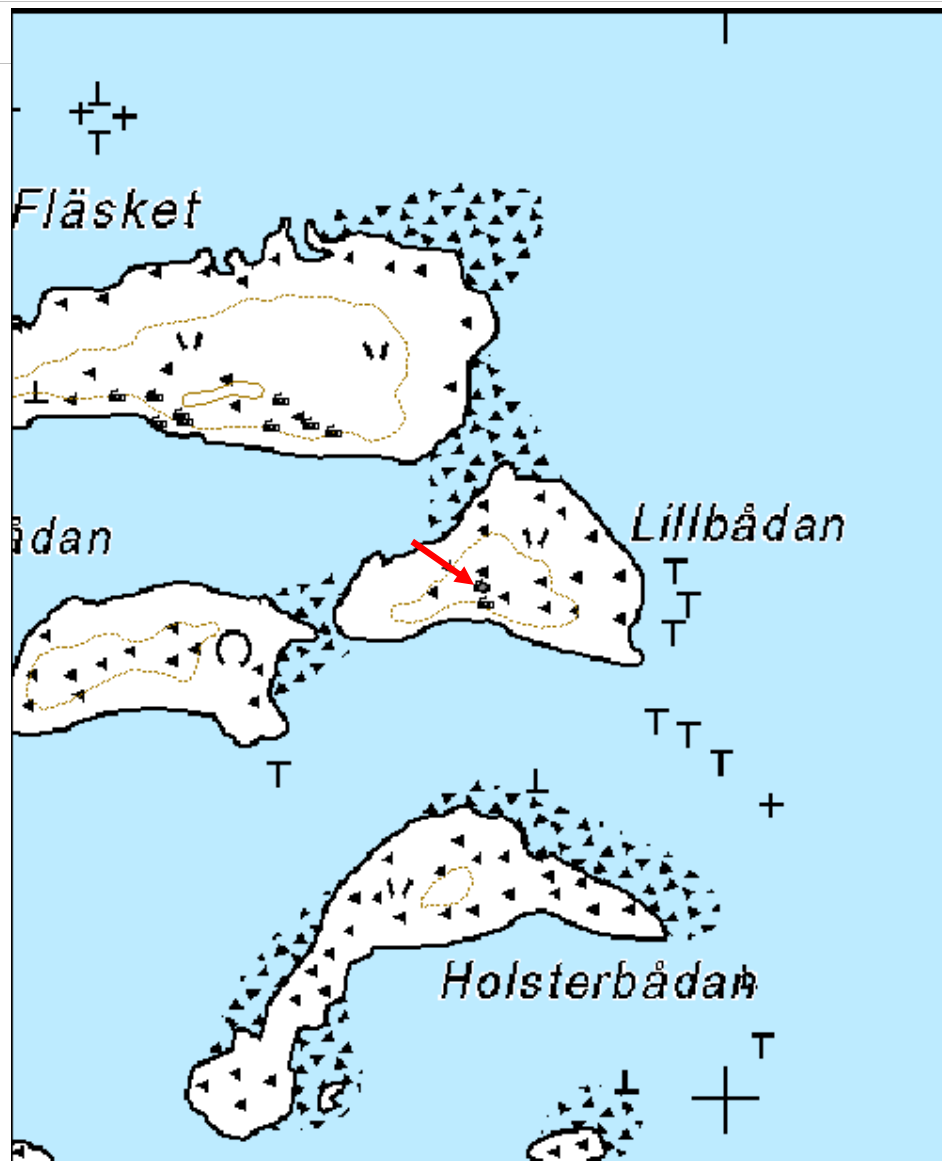
rekisterinro:**Arvotus:** 8 Muu suojeluarvo**Selitys:****Olotila:** 2 Ei käytössä**Kohteen
suojaus:** 9 Muu suojeluarvo**Selitys:****Ympäris-
tön
suojaus:**

1 Maailmanperintöalue

Selitys:

Kalasaunan jäännökset SW. Oik. Mona Britwin.

| | | | |
|----------------------|-------------------------|-------------|---|
| Kohdetyyppi: | 1 Asuinpaikat | Copyright: | © Metsähallitus 2008 © Maanmittauslaitos 1/MML/08 |
| Koordinaatit: | X 7049470, Y 3208777 | Mittakaava: | 1:5000 |



| | |
|--|------------------------------|
| Fläsket 1 kalasauna <i>Bäsch bast</i> jäännös | MH-tunnus: 156305 |
|--|------------------------------|

| | | | |
|-------------------------|----------------|--------------------|-------------------------------|
| Kohdetyyppi: | 1 Asuinpaikat | Haltija: | 660 Pohjanmaan luontopalvelut |
| Ajoitus: | 7116 Uusi aika | Ylläpitäjä: | 660 Pohjanmaan luontopalvelut |
| Rakentamisvuosi: | | Kunta: | 0 |
| Lukumäärä: | 1 | | |

| | | | |
|-----------------------------|----------------------|----------------------------|----------------------------|
| Koordinaattiselitys: | | Geometria tuotettu: | 4 Gps-mittaus, korjaamaton |
| Koordinaatit: | X 7049612, Y 3208639 | Löydöt: | |

Taustatiedot

Sisältyy Westergårdin ja Britwinin (2009, kohde 71) keräämään aineistoon.

Ympäristön kuvaus

Louhikkoinen saari.

Kohteen kuvaus

Louhikkoiselle rantaterassille rakennettu suorakulmainen ja pääilmansuuntien mukainen kivijalka. Kivijalka on ilmeisesti peittynyt turpeen alle eikä ole enää selvästi näkyvässä. Kivijalan keskellä kasvaa katajaa. SW-nurkassa on jäljellä piiluttua hirttä koirankaulasalvoksin. Ympärillä maassa lojuu lautoja. Tulisija on NW-kulmassa. Perustana kaksi lohkottua harmaakiveä L-kirjaimen muodossa. S-puolen kivi on 0.9 m pitkä ja E-puolen kivi 1.2 m pitkä sekä 0.18 m leveä. Itse tulisija on romahtanut, jäljellä kasa tiiliä ja soraa.

Kohteen rajaus

Näkyvät rakenteet.

Tulkinta

Kalasauna *Bäsch bast* (Westergård & Britwin 2009: 48). Vielä 1980-luvun alussa siitä oli sen verran jäljellä, että porstuan hirrestä saattoi lukea veistetyin vuosiluvun 1895, joka lienee kalasaunan rakennusvuosi. Helmer Westergårdin mukaan saunassa oli tuohikatto. Rakennus oli käytössä hänen lapsuudessaan 1930-luvulla. 1970-luvulla katto oli romahtanut, mutta seinät olivat vielä pystyssä.

Lisätietoja

Toimenpiteet

Tarkastukset

| |
|--|
| |
|--|

**Viranomais-
rekisterinro:**

Kunto: 0 Ei määritelty

Arvotus: 8 Muu suojeluarvo

Olotila: 2 Ei käytössä

**Kohteen
suojaus:** 9 Muu suojeluarvo

Selitys:

Selitys:

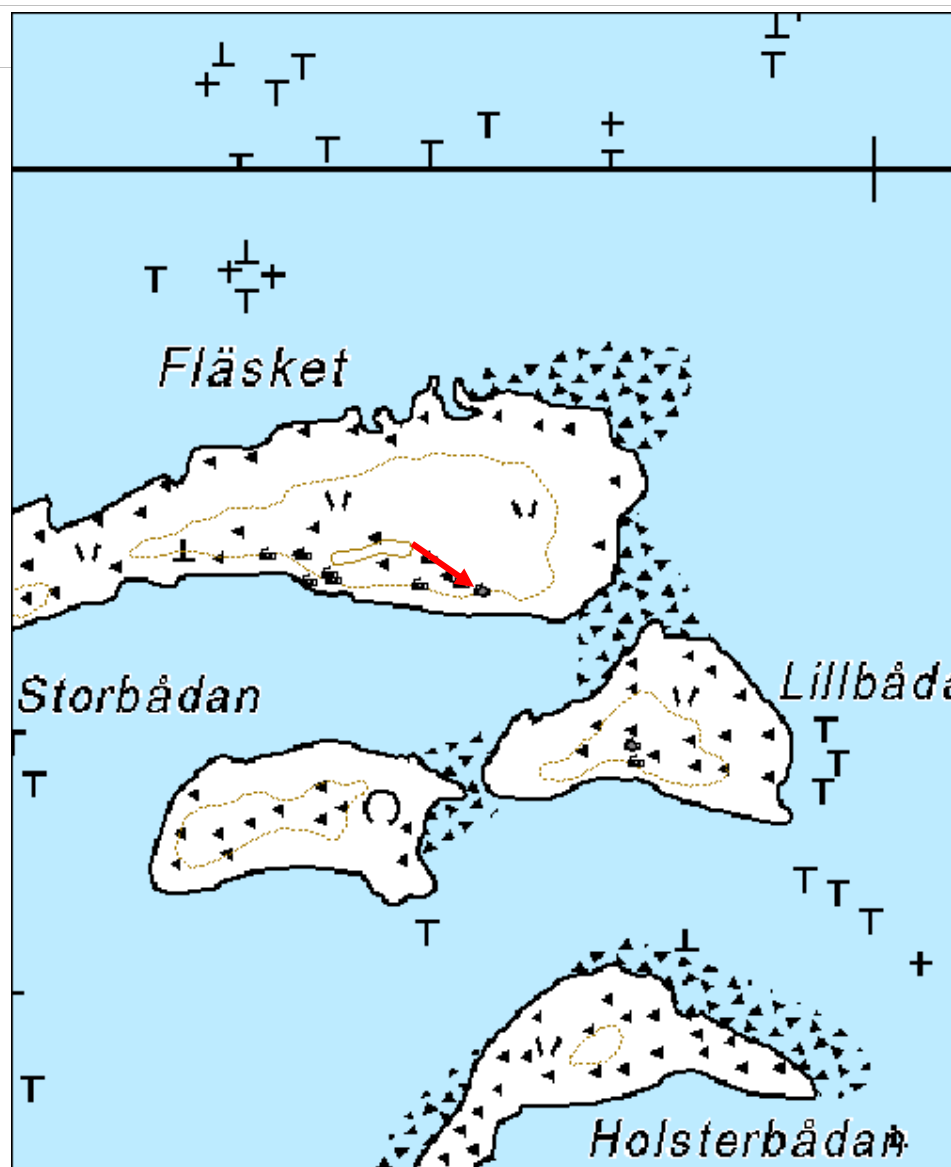
**Ympäris-
tön
suojaus:** 1 Maailmanperintöalue

Selitys:



Kalasaunan *Bäsch bast* jäännökset W. Tulisijan jäännökset erottuvat tiilenpaloista.

| | | | |
|----------------------|-------------------------|-------------|---|
| Kohdetyyppi: | 1 Asuinpaikat | Copyright: | © Metsähallitus 2008 © Maanmittauslaitos 1/MML/08 |
| Koordinaatit: | X 7049612, Y 3208639 | Mittakaava: | 1:5000 |



| | |
|-----------------------------------|------------------------------|
| Fläsket 2 tomtning-jäännös | MH-tunnus: 156307 |
|-----------------------------------|------------------------------|

| | | | |
|------------------------|----------------|--------------------|-------------------------------|
| Kohdetyyppi: | 1 Asuinpaikat | Haltija: | 660 Pohjanmaan luontopalvelut |
| Ajoitus: | 7116 Uusi aika | Ylläpitäjä: | 660 Pohjanmaan luontopalvelut |
| Rakentamivuosi: | | Kunta: | 0 |
| Lukumäärä: | 1 | | |

| | | | |
|-----------------------------|----------------------|----------------------------|----------------------------|
| Koordinaattiselitys: | | Geometria tuotettu: | 4 Gps-mittaus, korjaamaton |
| Koordinaatit: | X 7049618, Y 3208619 | Löydöt: | |

Taustatiedot

Löydetty maastotyössä 25.7.2012.

Ympäristön kuvaus

Louhikkoinen saari, rantaterassi.

Kohteen kuvaus

Suojarakenne, joka on saatu aikaan täyttämällä neljän siirtolohkareen välit kivillä. Kulkuaukko pohjoiseen. Kivet melko pyöristyneitä 1-300 kg. NE-puolen siirtolohkareissa erottuu lämpölaajenemisvaurioita. Sisämitat E-W 2.5 m ja S-N 1.6 m. Seinän korkeus 0.4-1.0 m. Pohja tasainen ja sammaleen peitossa. Rakenteen ulkopuolella on kiviä, jotka ovat mahdollisesti kuuluneet joskus seinä rakenteeseen.

Kohteen rajaus

Näkyvät rakenteet.

Tulkinta

Tomtning-jäännös.

Lisätietoja

Toimenpiteet

Tarkastukset

| | | |
|--------------------------------|-----------------|-----------------|
| Viranomaisrekisterinro: | Kunto: | 0 Ei määritelty |
| | Olotila: | 2 Ei käytössä |

| | | | |
|-----------------|-------------------|-------------------------|-------------------|
| Arvotus: | 8 Muu suojeluarvo | Kohteen suojelu: | 9 Muu suojeluarvo |
| Selitys: | | Selitys: | |

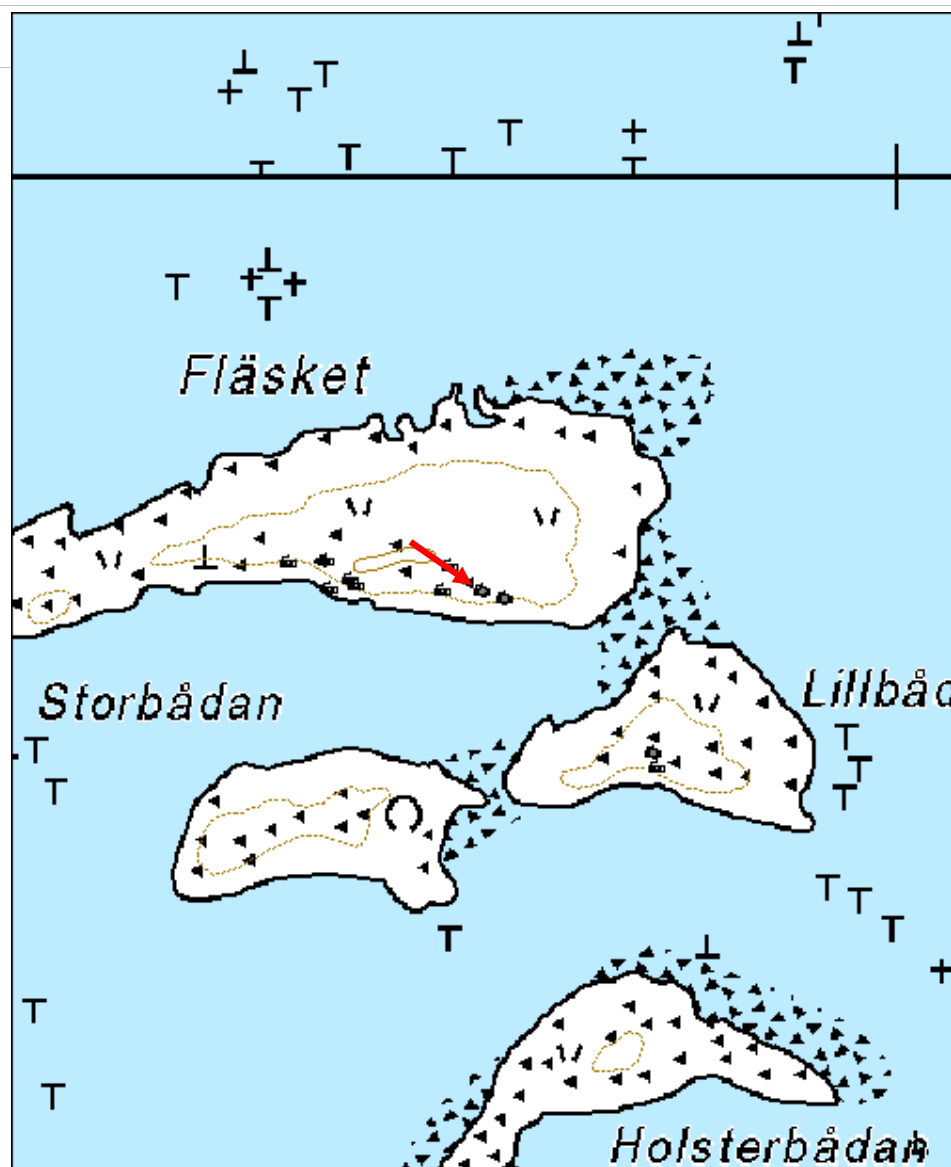
Ympäristön suojelu: 1 Maailmanperintöalue

Selitys:



Tomtning-jäännös E. Taustalla Fläsketin hylkeentähystystorni.

| | | | |
|----------------------|-------------------------|-------------|---|
| Kohdetyyppi: | 1 Asuinpaikat | Copyright: | © Metsähallitus 2008 © Maanmittauslaitos 1/MML/08 |
| Koordinaatit: | X 7049618, Y 3208619 | Mittakaava: | 1:5000 |



| | |
|-----------------------------------|------------------------------|
| Fläsket 3 veneenvetopaikka | MH-tunnus: 156317 |
|-----------------------------------|------------------------------|

| | | | |
|-------------------------|--------------------------------|--------------------|----------------------------------|
| Kohdetyyppi: | 9 Valmistuspaikat/työpaikat | Haltija: | 660 Pohjanmaan luontopalvelut |
| Ajoitus: | 7116 Uusi aika | Ylläpitäjä: | 660 Pohjanmaan luontopalvelut |
| Rakentamisvuosi: | | Kunta: | 0 |
| Lukumäärä: | 1 | | |

| | | | |
|-----------------------------|----------------------|----------------------------|----------------------------|
| Koordinaattiselitys: | | Geometria tuotettu: | 4 Gps-mittaus, korjaamaton |
| Koordinaatit: | X 7049620, Y 3208479 | Löydöt: | |

| |
|--|
| <i>Taustatiedot</i> |
| Löydetty maastotyössä 25.7.2012. |
| <i>Ympäristön kuvaus</i> |
| Louhikkoinen saari. |
| <i>Kohteen kuvaus</i> |
| Ainakin viisi rannasta nousevaa tasaiseksi raivattua uraa, joihin veneet on muistitiedon mukaan vedetty suojaan aallokolta. Urien pituus noin 10 m ja leveys noin 2 m. |
| <i>Kohteen rajaus</i> |
| Näkyvät rakenteet. |
| <i>Tulkinta</i> |
| Veneenvetopaikka. |
| <i>Lisätietoja</i> |
| |

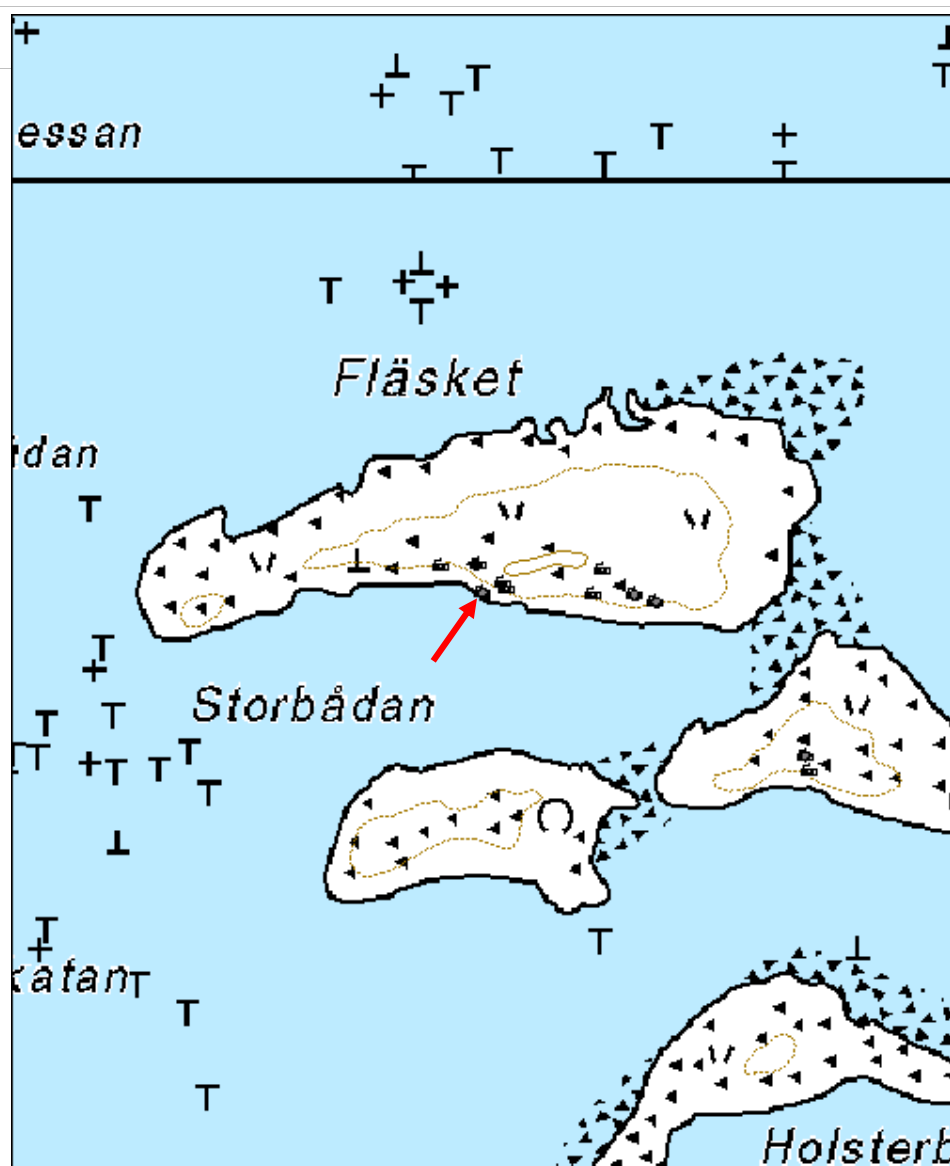
| |
|----------------------------|
| <i>Toimenpiteet</i> |
| |

| |
|----------------------------|
| <i>Tarkastukset</i> |
| |

| | | | |
|--------------------------------|--------------------|-------------------------|--------------------|
| Viranomaisrekisterinro: | | Kunto: | 0 Ei määritelty |
| Arvotus: | 8 Muu suojeleuarvo | Olutila: | 2 Ei käytössä |
| Selitys: | | Kohteen suojele: | 9 Muu suojeleuarvo |
| | | Selitys: | |

| | |
|----------------------------|--|
| Ympäristön suojelu: | 1 Maailmanperintöalue |
| Selitys: |  <p data-bbox="492 1075 730 1106">Veneenvetopaikka E.</p> |

| | | | |
|----------------------|-----------------------------|-------------|---|
| Kohdetyyppi: | 9 Valmistuspaikat/työpaikat | Copyright: | © Metsähallitus 2008 © Maanmittauslaitos 1/MML/08 |
| Koordinaatit: | X 7049620, Y 3208479 | Mittakaava: | 1:5000 |



Liite 1

Vaaitut arkeologiset kulttuuriperintökohteet, niiden korkeudet suhteessa teoreettiseen keskiveteen vuonna 2012, korkeudet N2000-järjestelmässä, keskivesiajoitukset, mahdolliset kolmasosakorkeudet keskivirheeseen (vuosia) sekä mahdolliset rantavyöhykeajoitukset ($\Delta h = 1.2$ m) keskivirheeseen (vuosia). Maankohoamisen nopeus suhteessa keskiveteen 7.9 mm/v (Vestøl 2006).

| Kohteen MH-tunnus ja nimi | H_{MW2012} | H_{2000} | Keskiviesiajoitus | Kolmasosakorkeus | Kolmasosak. keskivesiajoitus | Kolmasosa keskivirhe | Rantavyöhykeajoitus | Rantavyöhyke keskivirhe |
|--|--------------|------------|-------------------|------------------|------------------------------|----------------------|---------------------|-------------------------|
| 156296 Malskärsören veneenvetopaikka 4.1 ala | 0.88 | 0.99 | 1889 | | | | | 2 |
| 156296 Malskärsören 4.1 ylä | 2.11 | 2.22 | 1751 | 1.81 | 1797 | 10 | | 15 |
| 156296 Malskärsören 4.2 ala | 0.88 | 0.99 | 1889 | | | | | 2 |
| 156296 Malskärsören 4.2 ylä | 1.72 | 1.83 | 1794 | 1.55 | 1826 | 8 | | 11 |
| 156296 Malskärsören 4.4 ala | 0.99 | 1.10 | 1876 | | | | | 3 |
| 156296 Malskärsören 4.4 ylä | 1.73 | 1.84 | 1793 | 1.59 | 1821 | 8 | | 11 |
| 156296 Malskärsören 4.3 ala | 0.93 | 1.04 | 1883 | | | | | 3 |
| 156296 Malskärsören 4.3 ylä | 1.86 | 1.97 | 1779 | 1.66 | 1813 | 9 | | 12 |
| 156277 kalasaunan kivijalka | 2.70 | 2.81 | 1684 | | | | 1819 | 8 |
| 156291 Verkkotarhan kivikasa itä | 2.56 | 2.67 | 1700 | | | | 1835 | 7 |
| 156291 Verkkotarhan kivikasa länsi | 2.45 | 2.56 | 1712 | | | | 1847 | 6 |
| 156001 Käringsund 2 maarysä | 0.11 | 1.00 | 1887 | | | | | 2 |
| 138373 Äbbskäret 5 tomtning | 4.18 | 4.29 | 1518 | | | | 1665 | 22 |
| 138375 Äbbskäret 6 tomtning | 2.95 | 3.06 | 1656 | | | | 1791 | 11 |
| 138376 Äbbskäret 7 tomtning | 3.58 | 3.69 | 1585 | | | | 1720 | 17 |
| 138378 Äbbskäret 8 tomtning | 3.29 | 3.40 | 1618 | | | | 1797 | 10 |
| 138370 Äbbskäret 3 tomtning | 3.96 | 4.07 | 1543 | | | | 1690 | 20 |
| 138371 Äbbskäret 4 tomtning | 3.31 | 3.42 | 1616 | | | | 1763 | 13 |
| 134892 Äbbskäret 2 tomtning | 4.44 | 4.55 | 1489 | | | | 1624 | 26 |
| 134890 Äbbskäret 1 tomtning | 5.64 | 5.75 | 1354 | | | | 1489 | 37 |
| 156088 Käringskatan 11 tomtning | 3.19 | 3.30 | 1629 | | | | 1764 | 13 |

| | | | | | | | | |
|--|-------|------|------|------|------|----|------|----|
| 156086 Käringskatan 10 <i>tomtning</i> | 3.64 | 3.75 | 1579 | | | | 1713 | 18 |
| 156082 Käringskatan 9 tulisija | 3.60 | 3.71 | 1583 | | | | 1718 | 17 |
| 156070 Käringskatan 7 kivirakenne | 3.07 | 3.18 | 1643 | | | | 1778 | 12 |
| 156071 Käringskatan 8 kompassikiveys | 3.70 | 3.81 | 1572 | | | | 1707 | 18 |
| 156069 Käringskatan 9 <i>tomtning</i> | 3.17 | 3.28 | 1631 | | | | 1766 | 13 |
| 156091 Käringskatan 12 rakennuksenjäännös | 4.23 | 4.34 | 1512 | | | | 1647 | 24 |
| 156096 Käringskatan 14 labyrintti | 4.67 | 4.78 | 1462 | | | | 1598 | 28 |
| 156098 Käringskatan 15 <i>tomtning</i> | 4.91 | 5.02 | 1436 | | | | 1570 | 31 |
| 155824 Norderstören 7 <i>tomtning</i> | 2.79 | 2.90 | 1674 | | | | 1809 | 9 |
| 155826 Norderstören 8 <i>tomtning</i> | 3.57 | 3.68 | 1586 | | | | 1721 | 17 |
| 155837 Norderstören 12 <i>tomtning</i> | 5.09 | 5.20 | 1415 | | | | 1551 | 32 |
| 155835 Norderstören 11 <i>tomtning</i> | 5.04 | 5.15 | 1420 | | | | 1556 | 32 |
| 155820 Norderstören 5 <i>tomtning</i> | 4.30 | 4.41 | 1504 | | | | 1639 | 24 |
| 155812 Norderstören 4 <i>tomtning</i> | 1.94 | 2.05 | 1769 | | | | 1904 | 1 |
| 155807 Norderstören 3 tulisija | 1.49 | 1.60 | 1820 | | | | 1955 | 0 |
| 155477 Probstådan veneenvetopaikka 1 ala | 1.35 | 1.46 | 1836 | | | | | 7 |
| 155477 Probstådan veneenvetopaikka 1 ylä | 2.36 | 2.47 | 1722 | 2.13 | 1760 | 14 | | 17 |
| 155477 Probstådan veneenvetopaikka 2 ala | 0.97 | 1.08 | 1878 | | | | | 3 |
| 155477 Probstådan veneenvetopaikka 2 ylä | 1.60 | 1.71 | 1807 | 1.50 | 1831 | 7 | | 10 |
| 155477 Probstådan veneenvetopaikka 3 ala | 1.13 | 1.24 | 1860 | | | | | 5 |
| 155477 Probstådan veneenvetopaikka 3 ylä | 1.97 | 2.08 | 1766 | 1.80 | 1797 | 10 | | 13 |
| 155477 Probstådan veneenvetopaikka 4 ala | 1.08 | 1.19 | 1866 | | | | | 4 |
| 155477 Probstådan veneenvetopaikka 4 ylä | 1.57 | 1.68 | 1811 | 1.52 | 1829 | 8 | | 9 |
| 155477 Probstådan veneenvetopaikka ala | 1.87 | 1.98 | 1777 | | | | | 12 |
| 155477 Probstådan veneenvetopaikka ylä | 2.36 | 2.47 | 1722 | 2.31 | 1740 | 15 | | 17 |
| 156226 Garpörsvattnet vedenkorkeusmerkki | 0.93 | 1.04 | | | | | | |
| 155753 Jussgrund 4 terassin alin taso | 1.08 | 1.19 | 1866 | | | | | 4 |
| 156157 Bysund 1 maarysäpaikka | 0.03 | 1.08 | 1878 | | | | | 3 |
| 156181 Bysund 2 maarysäpaikka | -0.07 | 1.04 | 1883 | | | | | 3 |
| 156190 Bysund 3 maarysäpaikka | -0.27 | 0.84 | 1906 | | | | | 1 |
| 156194 Bysund 4 maarysäpaikka | -0.17 | 0.94 | 1894 | | | | | 2 |

| | | | | | | | | |
|-------------------------------------|-------|-----------|------|--|--|--|--|---|
| 156196 Bysund 5 maarysäpaikka | -0.17 | 0.94 | 1894 | | | | | 2 |
| 156199 Bysund 6 maarysäpaikka | -0.17 | 0.94 | 1894 | | | | | 2 |
| 156208 Bysund 8 maarysäpaikka | -0.17 | 0.94 | 1894 | | | | | 2 |
| 156251 Grepen 1 laiturin jäännös | -0.60 | - 0.49 | | | | | | |