

Kirkkonummen inventointi

Helsingin yliopiston arkeologian oppiaineen inventointikurssi 5.–8.5.2009

Paula Kouki, Antti Lahelma ja Niko Latvakoski 2010



HELSINGIN YLIOPISTO
ARKEOLOGIAN OPPIAINE
KULTTUURIEN TUTKIMUKSEN LAITOS

SISÄLLYSLUETTELO

1. ARKISTOTIEDOT	1
2. TIIVISTELMÄ	4
3. TUTKIMUSALUEEN LUONNE	6
3.1 VESISTÖHISTORIA JA MAAPERÄ	6
3.2 HISTORIALLISET LÄHTEET	9
3.3 TUTKIMUSHISTORIA	12
3.3.1 INVENTOINNIT	12
3.3.2 TARKASTUKSET	13
4. INVENTOINNIN TOTEUTUS	14
5. INVENTOINNIN TULOKSET	15
6. HAKEMISTOT	19
7. KOHDEKUVAUKSET	22
7.1 UUDET KOHTEET, KIIINTEÄT MUINAISJÄÄNNÖKSET	23
7.2 UUDET KOHTEET, LÖYTÖPAIKAT	90
7.3 TARKASTETUT KOHTEET, KIIINTEÄT MUINAISJÄÄNNÖKSET	116
7.4 TARKASTETUT KOHTEET, LÖYTÖPAIKAT	159
LIITE 1. INVENTOIDUT ALUEET	209
LIITE 2. KUVALUETTELO	212

1. ARKISTOTIEDOT

KIRKKONUMMI (kuntatunnus 257)

Kirkkonummen kunnan keskiosien inventointi, Helsingin yliopisto, kulttuurien tutkimuksen laitos, arkeologian oppiaine, Paula Kouki, Antti Lahelma ja Niko Latvakoski.

Perus/maastokartat	2032 06 SIUNTIO 2032 08 KIRKKONUMMI 2032 09 VITTRÄSK 2041 07 VEIKKOLA 2032 07 PORKKALA
Inventointiajankohta	4.–8.5.2009
Inventoinnin rahoittaja	Helsingin yliopiston kulttuurien tutkimuksen laitos, arkeologian oppiaine
Löydöt	KM 38122–38144, KM 201004–2010013
Digikuvat	nro 1–64
Mustavalkonegatiivit	F. 145834:1–145860:1
Diapositiivit	-
Aiemmat tutkimukset	A. Europaeus røykkiöinventointi 1926 E. Nylund røykkiöinventointi 1927 V. Lehtosalo 1963 K. Lesell 2003 T. Jussila 2008

2. TIIVISTELMÄ

Kirkkonummen inventointi muodosti Helsingin yliopiston Kulttuurien tutkimuksen laitoksen arkeologian oppiaineen inventointikurssin maastotyöharjoittelun. Inventointi keskitettiin Kirkkonummen kuntakeskuksen pohjoispuolelle kunnan keskiosien järviolueelle ja kunnan eteläosa jätettiin käytännössä inventoinnin ulkopuolelle. Kenttätutkimuksiin oli aikaa yksi viikko, 4.–8.5.2009. Opiskelijat liikkuvat kentällä 3–4 hengen ryhmissä, joista kullakin oli mukana opettaja. Inventoinnin jälkityöt, joihin kuuluivat mm. löytöjen puhdistus ja luettelointi, kohdekuvausten kirjoittaminen ja valokuvaluetteloiden laatiminen, suorittivat pääasiassa opiskelijat Paula Koukin ja Antti Lahelman ohjauksessa. Opiskelijat osallistuivat myös inventoinnin valmisteluvaiheeseen keräämällä inventoitavaa aluetta koskevia arki-totietoja.

Inventoinnin valmistelussa tehtiin yhteistyötä Kirkkonummen kunnan kulttuuritoimenjohtaja Maaret Elorannan kanssa. Ennen inventointia lähetettiin tiedote Kirkkonummen sanomiin ja yleisöltä pyydettiin yhteydenottoja. Lehti-ilmoituksen tuloksena yhteydenottoja ei tullut, mutta kenttätöiden aikana tuli jonkin verran ilmoituksia ja inventoijille luovutettiin löytöjä. Ilmoitettuja kohteita myös tarkastettiin maastossa.

Inventoinnin ensisijaisena tavoitteena oli opettaa arkeologian opiskelijoille arkeologisen inventoinnin valmistelun, maastotöiden ja raportoinnin perusteet. Lisäksi tavoitteena oli pyrkiä paikallistamaan uusia muinaisjäänkökohteita ja tarkastaa entuudestaan tunnettuja löytöpaikkoja sekä kiinteitä muinaisjäänköksiä, joista useita ei Veikko Lehtosalon vuonna 1963 suorittamassa inventoinnissa ollut pystytty tarkastamaan. Tunnettujen muinaisjäänkösten osalta tavoitteena oli selvittää mahdollisuuksien mukaan kohteiden laajuutta ja säilyneisyyttä. Alueelta tunnettiin entuudestaan 25 kiinteäksi muinaisjäänkökseksi luokiteltua kohdetta, pääasiassa kivikautisia asuinpaikkoja, sekä useita kivikautisia löytöpaikkoja. Koska Kauhalan Loojärven ympäristössä on erittäin tiheä kivikautisten asuinpaikkojen keskittymä, oli odotettavissa että myös muiden Kirkkonummen järvien ympäristössä olisi mahdollista löytää kivikautista asutusta. Alueelta tunnettiin asiakirjalähteiden perusteella myös historiallisen ajan asutusta mm. Smedsbystä ja Volsista sekä Lapinkylästä.

Inventoinnissa dokumentoitiin 98 kohdetta, joista 61 oli entuudestaan tunnettuja. Varsinaiselta tutkimusalueelta löytyi yhteensä 24 uutta kiinteäksi muinaisjäänkökseksi luokiteltavaa kohdetta sekä 13 löytöpaikkaa. Lisäksi varsinaisen inventointialueen ulkopuolelta kunnan eteläosista dokumentoitiin kaksi uutta kiinteää muinaisjäänköstä ja yksi löytöpaikka.

Inventoinnin osanottajat

Evitskog, Överkurk

FT Antti Lahelma, opiskelijat Sarita Sandell, Johanna Stenberg, Rasmus Åkerblom

Vols, Österby (eteläosa), Sepänkylä (pohjoisosa), Luoma (länsiosat), Vitträsk

FL Oula Seitsonen, opiskelijat Henna Lindström, Sanna Ritari, Tanja Rönkkö, Stiina Tuppurainen

Lapinkylä, Leivosböle, Oitmäki, Kauhala (länsiosa)

FL Paula Kouki, opiskelijat Niko Latvakoski, Lauri Mäntylä, Roland Vösa

Myllykylä (itäosa), Ingels, Tammikylä, Ytterkurk, Gesterby, Sepänkylä (eteläosa)

FL Teemu Mökkönen, opiskelijat Päivi Jantunen, Hanna Kivikero, Jaana Mellanen, Tuovi Vaara

Inventoidut alueet

ks. Liite 1.

3. TUTKIMUSALUEEN LUONNE

Kirkkonummi sijaitsee Uudenmaan maakunnassa, Etelä-Suomen läänissä. Kirkkonummen naapurikunnat ovat lännessä Siuntio, pohjoisessa Vihti ja idässä Espoo. Etelässä kunta rajautuu Suomenlahteen. Kunnassa on n. 35 980 asukasta (v. 2008 loppu) ja sen pinta-ala on 393 km², josta sisävesistöjä on n. 27 km². Kaavoitetun alueen pinta-ala on 28,59 km². Kunta on kaksikielinen. 77,9 % asukkaista on suomenkielisiä, 18,5 % ruotsinkielisiä. Asutus keskittyy voimakkaasti Kirkkonummen keskustan ympäristöön sekä rantaradan varteen, jonne myös suurin rakennuspaine kohdistuu. Muualla Kirkkonummella kyläkeskukset muodostavat asutustihentymiä, joissa on myös voimakasta uudisrakentamista. Tutkimusalueen maankäyttö on pääasiassa metsää ja maatalousmaata.

3.1 VESISTÖHISTORIA JA MAAPERÄ

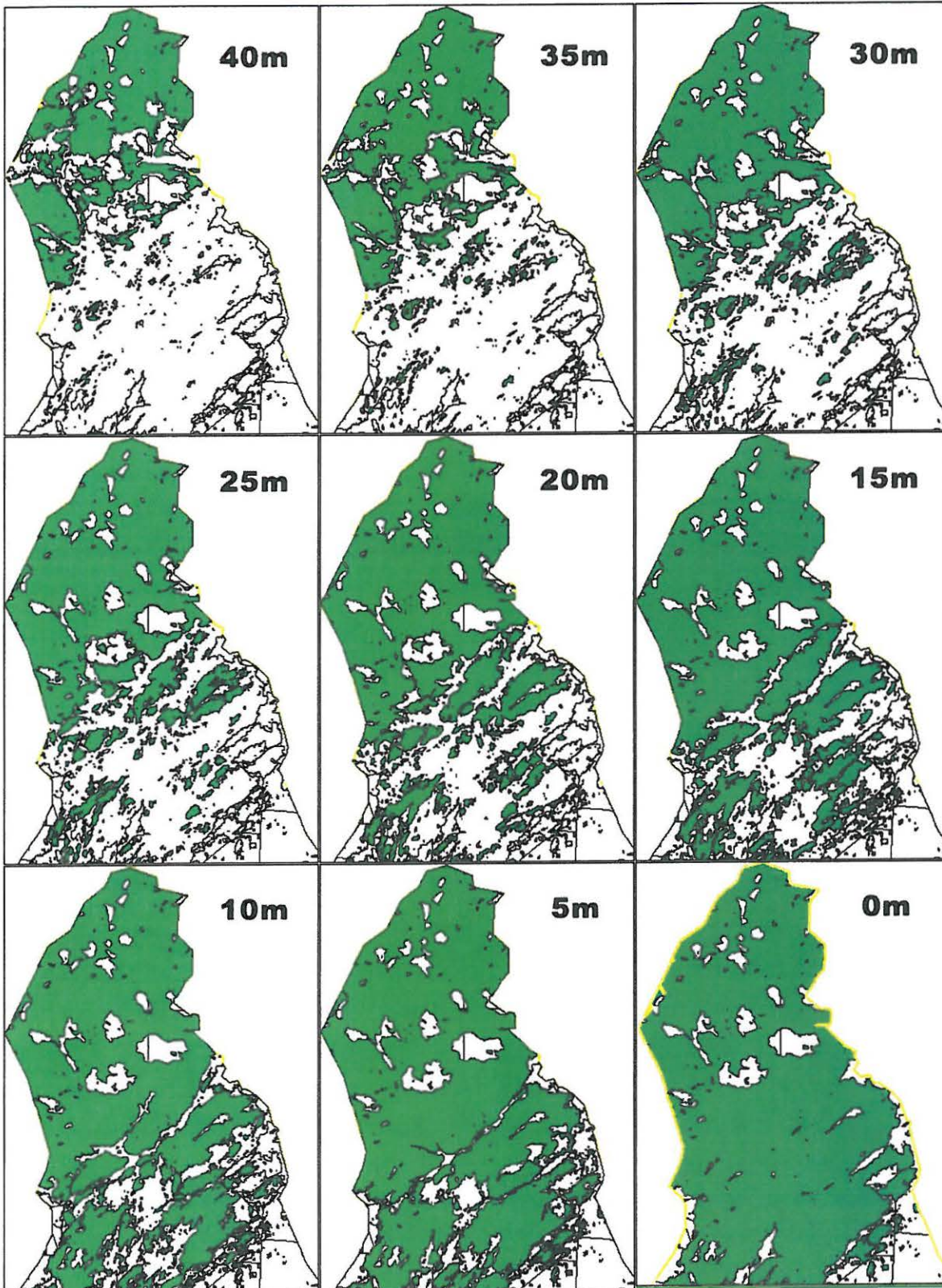
Kirkkonummen kallioperä kuuluu Svekofennialaisen pääalueen Etelä-Suomen kaarikompleksiin. Inventoidun alueen kallioperä on pääasiassa varhaisproterotsooista kuoren vahventumisen jälkeisenä intruusiona syntynyttä graniittia (1.84–1.82 mrd. vuotta) sekä vanhempaa törmäysvaiheen intruusiona muodostunutta granodioriittia, tonaliittia ja kvartsi-dioriittia (1.89–1.87 mrd. vuotta). Alueen itäosassa kallioperän muodostavat hieman vanhemmat metavulkaniitit (1920–1880 milj. vuotta), joita esiintyy pienempinä alueina myös Vitträskinjärven ja Humaljärven pohjoispuolella.

Viimeisen jääkauden aikana (noin 20–15 000 BP) Fennoskandiaa peitti noin 2,75 kilometrin paksuinen jääkerros, joka painoi maankuorta alaspäin. Jään vetäytyessä maa alkoi hiljalleen kohota. (Miettinen et al. 2007: 29.) Mesoliittisellä kaudella Litorinavaiheen alussa n. 8000 cal. BP rantaviiva Kirkkonummen seudulla oli noin 40 metrin korkeudella nykyisestä merenpinnasta (ks. kuva alempana). Inventointialueen järvioltaat ovat vielä tässä vaiheessa olleet yhteydessä mereen, muodostaen suojaisan sisäsaariston ja salmien sokkelon. Atlanttisen kauden loppupuolella 5300 cal. BP rantaviiva oli noin 25 metrin korkeudella, jolloin inventointialueen järvet Humaljärveä lukuun ottamatta olivat jo kuroutuneet. (Kylli 2001: 25; HuK Stina Tuppurainen on kalibroinut vuosiluvut Kyllin artikkelin pohjalta.) Viimeisen 3000 vuoden aikana ei ole ollut havaittavissa meren transgressiota. Maankohoaminen Kirkkonummen alueella on ollut viimeiset 3000 vuotta noin 2,7 millimetriä/vuosi ja nykyinen maankohoaminen on 2,5 millimetriä vuodessa. (Miettinen et al. 2007: 33.)

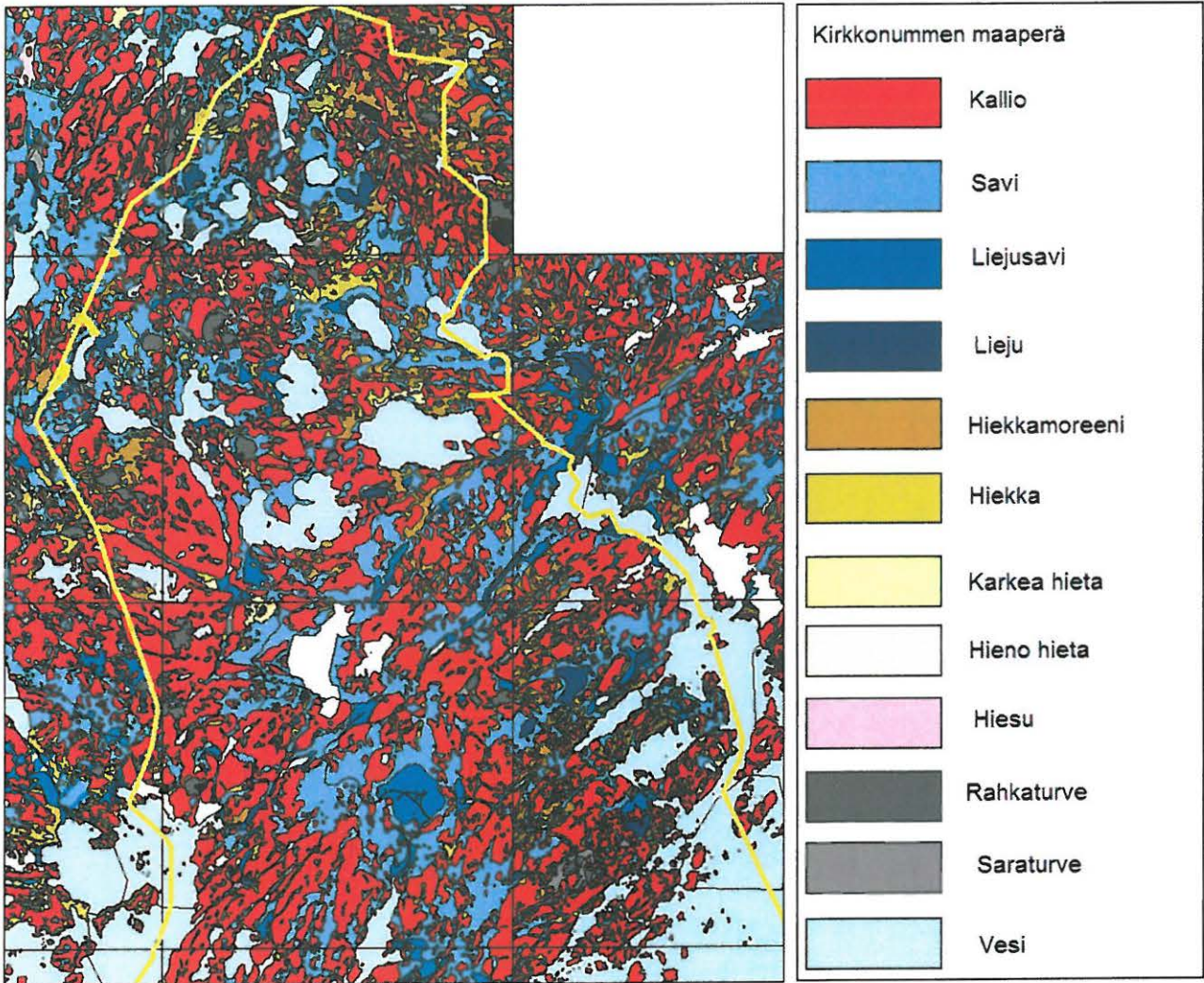
Tutkimusalueella sijaitsee useita järvioltaita: Stora Lonoks, Storträsk, Bakträsk, Juusjärvi, Humaljärvi, Vitträsk ja Lapinkylänjärvi sekä Loojärvi Kirkkonummen ja Espoon rajalla. Litorinavaiheen alussa 8000 cal. BP Kirkkonummen pohjoisosan järvet Tampajasta Kaljärveen olivat jo kuroutuneet merestä, mutta Petäjärvellä ja Heparilla oli vielä yhteys mereen. Ne kuroutuivat 7000 cal. BP mennessä. Vitträskin järvi ja Storträskin ja Bakträskin järvet kuroutuivat merestä 6200 cal. BP mennessä. Humaljärvi on ollut yhteydessä mereen koko kivikauden ajan. Se on kuroutunut järveksi vasta 3400 cal. BP.

Kirkkonummi on entistä merenpohjaa. Sen alavat peltoalueet on muokattu savimaille. Alueen pohjoisosissa mm. Lapinkylänjärven pohjoispuolella on myös jääkauden jälkeensä jättämiä harjumuodostelmia, mutta pääosin alueen maaperä on turvealueiden pirstaloimaa kallio- ja savialuetta. Vitträskinjärven, Juusjärven ja Lapinkylänjärven ympäristöissä on pienialaisia hiekkamoreeneja. Varsinkin alueen itä- ja pohjoisosissa on myös suoalueita.

Alueella on tehty järvien kuivatusta ja järvenlaskua. Mm. Humaljärveä on laskettu 1700-luvulla ja Lapinjärveä sekä Loojärveä 1800-luvulla. Ainakin Juusjärven ja Vitträskin välissä sijainnut pieni Igelträsk ja Sepänkylän kaakkoispuolella sijainnut Hemträsket on kokonaan kuivattu 1700- ja 1800-lukujen kuluessa viljelysmaan tarpeessa. (Anttila 1967:265.)



Rannansiirtyminen Kirkkonummen kunnan alueella 5 metrin käyrävälein. Ensimmäinen kuva 40 m mpy esittää tilannetta n. 8000 cal. BP, seuraava 35 m mpy 7000 cal. BP, 30 m mpy 6200 cal. BP, 25 m mpy 5300 cal. BP, 20 m mpy 4400 cal. BP, 15 m mpy 3400 cal. BP, 10 m mpy 2000 cal. BP, 5 m mpy 1000 cal. BP.



Inventointialueen maaperä.

3.2 HISTORIALLISET LÄHTEET

Ensimmäinen asiakirjamaininta Kirkkonummesta on ns. Turun tuomiokirkon mustassa kirjassa 21.3.1330, jossa mainitaan Kirkkonummen kirkkoherra Ervast/Erwast/Er(n)vastus, omisti Överbyn, joka on edelleen olemassa. Padisten luostarilla viisi taloa 1300-luvun loppupuolella Kirkkonummella: Edis (*Eidet/Eide*), *Skreddarby* (nyk. yhdistetty Strömsbyhyn), Näse (*Frodenäs*), Munkkulla ja Bro. Bro yhdistetty Munkkullaan (Huldén 2001: 278).

Vanhin Kirkkonummen kyliä koskeva maakirja on vuodelta 1540. Kirkkonummen kylät jakautuivat 10 ½ boliin, verotusalueeseen, josta saatiin 210 veromarkkaa (20 markkaa per boli, yksi markka oli 18 kyynärää maata). Osa nykyisen Kirkkonummen kylistä kuului verotuksellisesti Espooseen (finnbol). Verotusaluejako jatkui 1700-luvulle. (Fleege 1901: 6.) Espoon kohdalla on todettu, että 1540 lähtien laaditut maakirjat kuvaavat keskiajan olosuhteita hyvin, koska muutokset omistussuhteissa olivat pieniä (Lindholm 1999: 47).

Vanhimmat Kirkkonummea koskevat karttalähteet ovat Kansallisarkistossa säilytettäviä maakirjakarttoja, jotka ovat peräisin aivan 1600-luvun lopulta tai 1700-luvun alusta.

Inventointialueen historiallisen ajan kylät ja niitä koskevat kartat

Evitskog

Eviskog, Eväsko, Öviskog 1532, Edzskog 1535, Aweskog bol, Eueskog bol 1540, Öviskog 1541, Öwiskog 1541. (Huldén 2001).

Vuoden 1540 maakirjassa yhdeksän taloa, jotka n. 1600 mennessä yhdistyivät kuudeksi taloksi: Alis, Eskils, Jofs, Näckels, Ollas, Tomas(es)/Tuomola, omistajatietoja 1589 alkaen. Myöhemmin jakautuivat uudelleen 11 taloksi. Vuonna mainitaan 1586 kaksi vesisahaa. (Rosberg-Fleege 1901).

Kuninkaan kartastossa 1776-1805 *Öfvitskog byn*, karttalehti 34, ks. myös Åkernäs.

Gesterby

Gestherby 1532 (Huldén 2001).

Gesterbyhyn kuului neljä taloa: Johannesbärgin, Löfkullan ja Pulkuksen (myöhemmin jakautui, Nedergård ja Öfvergård), omistajatietoja 1540 alkaen. Kylän yksi talo autioitui n. 1590. (Rosberg-Fleege 1901).

KA:ssa olevat kartat: Brotherus 1704, konsepti 7a-b.
Kuninkaan kartastossa 1776-1805 *Gästerby*, karttalehti 34.

Ingels

Englebig 1347, Jngelsby, Jngedzby 1546, Jngellsby 1558, Jngels 1569, Engels 1578 (Huldén 2001).

Oli nimeltään *Steinby* vuonna 1540 mutta 1549 Ingels. Kylään kuului kaksi taloa, Lillgård ja Storgård, omistajatietoja 1540 lähtien. (Rosberg-Fleege 1901).

KA:ssa oleva kartta: Brotherus 1704, konsepti 18:
Kuninkaan kartastossa 1776-1805 *Ingelsby*, karttalehti 34.

Leivosböle

Leualsböle 1540, Leuasböle 1541, Lewalzböle 1544, Leuosböle 1546, Leijuosböle 1558.

Kuului Palojärven verotusalueeseen, boliin (finnbol), joka kuului Espooseen. Muodostui kolmesta talosta: Pej, Skåla ja Teir, omistajatietoja kaikista taloista 1540 lähtien. Vesisaha 1500-luvulla. (Rosberg-Fleege 1901).

Kuninkaan kartastossa 1776–1805 *Leivosböle byn*, karttalehti 35.

Lapinkylä/Lappböle

Lappaby 1540, Lappaböle, Lappalaböle 1541, Lapböle 1543, Lapkyla 1544 (Huldén 2001).

Kuului Palojärven verotusalueeseen, boliin (finnbol), joka kuului Espooseen. Lapinkylään kuuluivat Herrlan, Jussilan, Nummoksen, Stor-Raulan ja Tengon talot, omistajatietoja 1589 alkaen. Alunperin seitsemästä talosta kaksi autioitui ja yhdistettiin muihin taloihin. Kaksi vesimyllyä 1500-luvulla (Rosberg-Fleege 1901).

KA:ssa olevat kartat: Brotherus 1700, signum MMA B20 9/2.

Kuninkaan kartastossa 1776–1805 *Lappböle by*, karttalehti 49.

Munkinmäki/Munkkulla

Mukakulla 1415, Munkkekulla, Munckekul ½ bol 1540 (Huldén 2001).

Kylä muodostui kolmesta talosta: Bro (erillinen), Erlas ja Laggars, joista Bro ja Laggars kuuluivat 1300-luvulla lopulla Padisten luostarin omistukseen, omistajatietoja 1540 alkaen. (Rosberg-Fleege 1901).

KA:ssa kartta: Brotherus 1704, signum B21 16/1.
Kuninkaan kartastossa 1776–1805 *Munckulla*, karttalehti 22.

Myllykylä/Kvarnby

Qverneby 1532, Quarnebyn, Quernebyen 1533, Querneby 1535 (Huldén 2001).

Muodostui kolmesta talosta: Buras, Finnäs, Sigurds, omistajatietoja kaikista taloista 1540 alkaen. Vuonna 1570 maininta vesisahasta. (Rosberg-Fleege 1901).

KA:ssa kartta: Brotherus 1704, signum konsepti 18.
Kuninkaan kartastossa 1776–1805 *Kvarnby*, karttalehti 34.

Oitmäki/Oitbacka

Othebacka 1540, Ottebacka 1541, Otebacka 1543, Oothebacka 1544, Oijttebacka 1545 (Huldén 2001).

Muodostui kahdesta talosta, Slotts ja Freds, jotka yhdistyivät n. v. 1550, omistajatietoja 1556 alkaen. Kuului Leivosböleen ja Espooseen 1641 alkaen. (Rosberg-Fleege 1901).

Kuninkaan kartastossa 1776–1805 Oitbackaa ei ole merkitty.

Sepänkylä/Smedsby

Smedzby 1532, Smedzskog 1535, Smidzby 1538 (Huldén 2001).

Muodostui Barkarsin, Danibackan, Jussaksen, Måsabackan, Ollaksen ja Stolaksen taloista, omistajatietoja 1540 alkaen. (Rosberg-Fleege 1901).

KA:ssa olevat kartat: Brotherus 1704, signum B21a 11/7; Giöker 1733, signum B21a 11/10; Fattenborg 1762, signum B21a 11/3a ja 3b.

Kuninkaan kartastossa 1776–1805 *Smedsby*, karttalehti 35.

Vitträsk (Espoo)

Hwitheträske 1433, Huihetresk 1540, Hwitetresk 1541, Hwitans 1589, Huitans 1590 (Huldén 2001).

Kuului Espooseen, mutta kirkollisesti Kirkkonummeen, omistajatietoja 1540 alkaen. (Rosberg-Fleege 1901).

KA:ssa olevat kartat: Brotherus 1700, signum MMA B20 9/1.

Kuninkaan kartastossa 1776–1805 ei Vitträskiä, järven pohjoisrannalla mainittu vain ”hem” ja kaksi myllyä järven kaakkoisrannalla, sivu 63.

3.3 TUTKIMUSHISTORIA

3.3.1 Inventoinnit

Vaikka Kirkkonummelta on saatu talteen runsaasti irtolöytöjä, ja vaikka se sijaitsee pääkaupunkiseudun tuntumassa alueella jonne suuntautuu rakennus- ja kaavoituspaineita, kunnassa on tehty varsin vähän arkeologista inventointia. Kirkkonummen perusinventointi oli tehty 47 vuotta sitten, eikä pienimuotoisempiakaan tutkimuksia ole kunnassa tehty kuin kourallinen. Heikko tutkimustilanne olikin tärkeä syy kunnan valitsemisessa opetusinventoinnin kohteeksi.

Ensimmäisen tutkimuksen suorittivat vuonna 1926 A. Europaeus (sittemmin Äyräpää) ja E. Nylund. Inventoinnissa keskityttiin hautaraunioita koskevien tietojen tarkistamiseen. E. Nylund jatkoi työtä vielä seuraavana vuonna. Inventoinnin yhteydessä Kirkkonummen alueella havaittiin runsaasti kivikautista aineistoa Isojärven alueella. (Europaeus 1926).

Veikko Lehtosalo suoritti laajan inventoinnin Kirkkonummen kunnan alueella vuonna 1963. Inventointi katsottiin aiheelliseksi, koska Porkkalan vuokra-alue oli kattanut koko eteläisen alueen Kirkkonummesta. Vuokrakauden seurauksena on asutuksessa tapahtunut huomattavia muutoksia, jotka ovat merkinneet esihistoriallisiin löytöihin liittyvän nimistön ja muistitiedon unohtumista. Tärkeä osa inventointia olikin paikallisten asukkaiden perimätiedon kerääminen. Sen lisäksi inventoinnin yhteydessä tarkastettiin vanhoja tunnettuja kohteita ja etsittiin uusia.

Lehtosalo toteaa inventoinnin perusteella, että kivikautinen asutus on keskittynyt Isojärven ympäristöön, mutta myös muualla kirkkonummella on voimakasta asutusta. Esikeraamista ja nuorakeraamista asutusta esiintyy Pohjois-Kirkkonummella ilman selvästi vedettäviä aluerajoja. Juusjärven kalliomaalaus löytyi inventoinnin yhteydessä. (Lehtosalo 1963.)

Lehtosalon suorittama inventointi on kohdistunut Kirkkonummella alueille Porkkala 2032 07, Pickala 2032 05, Veikkola 2041 07, Stora Mickelskären 2032 10, Muijala 2041 04, Kyrkslätt 2032 08, SIUNTIO 2032 06 ja Vitträsk 2032 09. Kolme viimeksi mainittua kuuluivat myös vuoden 2009 opetusinventoinnin kattamaan alueeseen. (Lehtosalo 1963).

Vuonna 2003 Kirkkonummen Heikkilän, Jolkbyn, Killinmäen ja Kyrkvallan alueilla suoritettiin yleiskaava-alueiden inventointi. Tästä esihistoriallisen ajan inventoinnista vastasi Kreetta Lesell. Merkkejä kiinteistä muinaisjäännöksistä ei havaittu, eikä jatkotoimenpiteille ollut aihetta. (Lesell 2003). Vuoden 2009 opetusinventoinnin yhteydessä alueella ei käyty.

Timo Jussila suoritti pienimuotoista inventointia Kirkkonummella vuonna 2008 liittyen suunnitelmaan kevyen liikenteen väylän rakentamiseksi tien 1130 vierelle. Jussila inventoima alue kattaa tien varren Kirkkonummen Lapinkylässä etelästä Kauhalantien risteyksestä Lapinkylän risteykseen (maantie 1130–1131 Veikkolan risteys). Uusia muinaisjäännöksiä inventoinnissa ei löytynyt. Lapinkylän kylätontti on osin säilynyt ja siten muinaisjäännös. (Jussila 2008).

Merellinen perintömme -hanke inventoi Kirkkonummella osana Länsi- ja Keski-Uudenmaan saariston ja rannikon inventointia vuosina 2002–2003. Muinaisjäännösten peruskartoituksen lisäksi inventoinnin tavoitteena oli paikallistaa erityisesti keskiaikaisia kylätontteja. Inventointi painottui kunnan eteläosiin, mutta arkistolähteiden selvitys kattoi

myös Sepänkylän ja Volsin kylätontit, joita ei kuitenkaan tarkastettu inventoinnin yhteydessä. (Jansson 2003.)

Lisäksi Kirkkonummella on suoritettu perinnemaisemainventointi v. 2004. Inventoinnin suoritti FL Sirkka-Liisa Seppälä. Inventointi liittyi ympäristöministeriön ja Museoviraston 2003–2005 toteutettuun yhteistyöprojektiin Ihminen ja perinnemaisemat (IPE). Inventoinnissa tarkastettiin nelisenkymmentä perinnemaisemaa eri puolilla Uttamaata. Projektin tavoitteena oli arvioida perinnemaisemien yhteyttä vanhimpaan asutus- ja maankäyttöhistoriaan. Tulosten mukaan valtaosa Uudenmaan rautakautisista kohteista sijaitsee samoissa ympäristöissä kuin perinnemaisemat. Perinnemaisemien asutus- ja maankäyttöhistorian selvittämisessä käytettiin paikkatietopohjaista analyysiä, joka perustuu historialliseen kartta-aineiston tulkintaan ja maastoinventointeihin. (Seppälä 2005.)

3.3.2 Tarkastukset

Kirkkonummella on raportoitu noin 30 pienimuotoisempaa muinaisjäännösten tarkastusretkeä, joista ensimmäisen teki Björn Cederhvarf vuonna 1907; näistä varhaisimmista tarkastuksista on vaikea paikantaa nykyisin tunnettuja kohteita. Tarkastukset ovat suuressa määrin kohdistuneet Kirkkonummen pronssi- ja rautakautisille sekä ajoittamattomille röykkiökohteille. Kunnan keski- ja pohjoisosien kivikautisilla asuinpaikoilla on myös tehty useita tarkastuksia, joista osa koskeekin vuoden 2009 inventoinnissa tarkastettuja kohteita. Ajallisesti tarkastuksia on tehty enemmän vasta 1960-luvun alulta nykypäivään.

4. INVENTOINNIN TOTEUTUS

Inventointi toteutettiin osana Helsingin yliopiston Kulttuurien tutkimuksen laitoksen arkeologian oppiaineen inventointikurssia. Inventoinnin esityöt suorittivat kurssin opiskelijat kurssiin kuuluvina harjoituksina tammi-huhtikuussa 2009. Esitöiden yhteydessä käytiin läpi Kirkkonummen alueeseen liittyvä aineisto Museoviraston arkeologian osaston topografisessa arkistossa. Inventointialueesta tilattiin Karttakeskukselta 1:20 000 kartta. Lisäksi käytettävissä oli digitaalinen maaperäkartta- ja korkeuskäyräaineisto, jonka pohjalta tehtiin karkea rannansiirtymismalli korkeuskäyrien mukaan.

Maastotyöt tehtiin yhden työviikon aikana (4.–8.5.2009). Opiskelijat liikkuvat maastossa jalan ja autoilla neljänä ryhmänä, joista kullakin oli mukanaan arkeologian oppiaineen henkilökuntaan kuuluva arkeologi. Inventoinnissa tarkastettiin käytettävissä olevan ajan puitteissa entuudestaan tunnetut löytöpaikat ja kiinteät muinaisjäännökset. Uusien kohteiden löytämisessä painottuivat kivikautiset ja toisaalta historiallisen ajan asuinpaikat, mutta kaikki maastossa näkyvät ilmiöt ja ajanjaksot pyrittiin kattamaan. Lisäksi kurssin aluksi tehdyllä tutustumiskäynnillä Kasabergetin tunnetulle pronssikautiselle röykkiölle löydettiin kaksi uutta röykkiökohdetta. Myös nämä kohteet päätettiin dokumentoida osana inventointia, vaikka ne jäivät varsinaisen inventointialueen ulkopuolelle. Jälkityöt ja raportin laatiminen aloitettiin välittömästi kentältä paluun jälkeen toukokuussa 2009.

Inventoinnissa dokumentoitiin kaikkiaan 98 kohdetta. Tyypillisimmin kohteet sijaitsivat peltoalueilla, joilla inventointi perustui pintapoimintaan. Useimmiten havainnointia vaikeuttivat kuitenkin peltojen kesannointi, kuivat sääolot tai kevätkylvöjen edistymisen. Uusien kohteiden sijainti mitattiin Garmin GPS-laitteella, mistä johtuen raportissa ilmoitetuissa koordinaateissa voi olla virhettä muutamia metrejä. Huomiota kiinnitettiin myös tunnettujen muinaisjäännöskohteiden paikannukseen, ja niiden sijaintia ja laajuutta pyrittiin tarkentamaan mikäli mahdollista. Pääasiallisesti rajaukset perustuvat pintalöytöjen levinneisyyteen, ja kohteiden tarkempi rajaus vaatii erillisiä koekaivauksia. Löytyneistä uusista kohteista pyrittiin tiedottamaan maanomistajalle heti, jos mahdollista.

5. INVENTOINNIN TULOKSET

Inventoidulta alueelta löytyi 39 uutta kohdetta, joista viisi on uusia kivikautisia asuinpaikkoja, yksi mahdollinen kivikautinen asuinpaikka. Lisäksi kaksi aiempaa kivikautista löytöpaikkaa varmistui asuinpaikaksi. Uusia kivikautisia löytöpaikkoja kertyi yksitoista. Löydöt näistä olivat pääasiassa kvartsi-iskoksia. Viisi uutta kohdetta on rökkiöitä tai latomuksia, joista kahdessa kohteessa (Kasaberget 2 ja Kasaberget 3) on molemmissa useita rakenteita. Rökkiöt ovat pääasiassa ajoittamattomia, mutta osa niistä voi ajoittua rautakaudelle. Ilmoituksen perusteella dokumentoitiin myös yksi rautakautinen soikean tuluskiven löytöpaikka varsinaisen inventointialueen ulkopuolella.

Uusia historiallisen ajan kylätontteja paikallistettiin yksi, Volsin kylätontti. Muita historialliselle ajalle ajoittuvia asuinpaikkoja dokumentoitiin kaksi. Erilaisia muita historiallisen ajan kiinteitä muinaisjäännöksiä dokumentoitiin yhdeksän, ja historiallisen ajan löytöpaikkoja kaksi.

Huomattavaa oli tunnettujen löytöpaikkojen ja jopa kiinteiden muinaisjäänösten jääminen uudisrakentamisen alle, mikä oli havaittavissa kaikkialla inventoidulla alueella. Rakentamispaine kohdistuu erityisesti järvien vielä rakentamattomille rannoille ja taajamiin. Kylmälän ja Gesterbyn-Sepänkylän alueelle on lisäksi valmisteilla osayleiskaava, jonka vuoksi Vesa Laulumaa Museoviraston arkeologian osastolta suoritti alueilla erillisen kaavainventoinnin toukokuussa 2009.

Kirkkonummen mesoliittiseen kivikauteen (n. 8200–5000 eKr.) ajoittuvat asuinpaikat sijaitsevat n. 40–35 m korkeuskäyrillä. Asuinpaikat ovat sijainneet silloisen sisäsaariston ja sokkeloisten merenlahtien sekä salmien rannoilla. Suurin osa inventoinnissa löydetyistä uusista kivikauden kohteista ja löytöpaikoista ajoittuu korkeutensa perusteella todennäköisesti tähän ajanjaksoon. Joidenkin kohdekuvausten yhteydessä esitetyt tulkinnat kohteen muinaisesta ympäristöstä perustuvat maaston topografisten piirteiden yhdistämisestä rannansiirtymistietoihin.

Keramiikkalöytöjen vähäisyyden vuoksi Kirkkonummelta tunnetaan vain harvoja varmasti keraamiseen vaiheeseen ajoitettuja kohteita. Kirkkonummen nuorakeraamiset kohteet sijoittuvat osittain samoille alueille kuin aiemmat mesoliittiset kohteet, mutta sijaitsevat alemmilla korkeuskäyrillä. Kivikauden loppuvaiheen (Kiukaisten kulttuuri) asuinpaikat sijaitsevat n. 20 m korkeudella nykyisestä merenpinnasta.

Kirkkonummen pronssi- (1500–500 eKr.) ja rautakauden löydöt ovat rökkiöitä, joiden levinneisyys painottuu rannansiirtymiskehityksestä johtuen kunnan eteläosiin. Varsinaiselta inventointialueelta tunnettiin entuudestaan ainoastaan yksi, rautakautiseksi luokiteltu rökkiö, Övre Pulkus. Joitakin uusia, ajoittamattomia rökkiökohteita löytyi inventoinnin yhteydessä. Kurssin aluksi tehdyllä muinaisjäänösvierailulla Kasabergetille löydettiin tunnetun pronssikautisen muinaisjäänöksen lähialueelta kaksi uutta rökkiökohdetta alemmilla korkeuksilta (Kasaberget 2 ja Kasaberget 3). Osa näistä rökkiöistä vertautuu muotonsa ja sijaintinsa puolesta rautakautisiin rökkiökohteisiin, mutta joukossa on kuitenkin myös epämääräisempiä ja todennäköisesti verrattain resentejä latomuksia. Niistä osa saattaa liittyä Neuvostoliiton sotilastukikohdan toimintaan Porkkalan vuokra-alueella 1944–56.

Historiallisen ajan asutusta pyrittiin paikantamaan tutustumalla etukäteen vanhoihin maakirjakarttoihin Kansallisarkistossa. Timo Jussila on inventoinut v. 2008 Lapinkylän kylätont-

tin. Pelloilta talojen ja Lapinkylänjärven välistä löytyi pintapöiminnassa kuitenkin yllättävän vähän vanhempaa historiallisen ajan materiaalia. Myöskään Oitbackan Storsbackan ympäristössä ei havaittu merkkejä historiallisen ajan asutuksesta. Useissa tapauksissa kylätonttien säilymistä ja historiallisen ajan asutuksen jäänteiden havaitsemista vaikeutti se, että asutus on pysytellyt samoilla alueilla ja Sepänkylän (Smedsby) alueella myös laajentunut voimakkaasti, mikä näyttää käytännössä johtaneen kylätontin tuhoutumiseen. Volsissa sen sijaan paikannettiin historiallisen ajan kylätontin alueelta kaksi matalaa kumpuja joista löytyi koepistoissa palanutta savea, sekä myöhemmän rakennuksen kivijalka.

Inventoinnissa myös dokumentoitiin Evitskogin Gruvberget –nimisen kalliomäen juurella sijaitseva vanha rautakaivos. Kaivos tunnetaan historiallisista lähteistä ja sieltä tiedetään louhitun ainakin 161 tonnia malmia vuosien 1839 ja 1841 välillä (Laine 1952: 309). Kuten monet muutkin inventoinnissa tutkitut kohteet, myös tämä historiallisesti merkittävä kaivosalue on kärsinyt viimeaikaisessa maankäytössä ja osa alueen muinaisjäännoksistä lie-
nee tuhoutunut. Paikalla on kuitenkin vielä havaittavissa ainakin yksi kaivoksen suuaukko (joka tosin on täytetty kaatopaikkajätteellä), rakennuksen kivijalka ja varppikivikasoja.

Lähteet

Painetut lähteet:

Alanen, T., Kepsu S. 1989. Kuninkaan kartasto Suomesta 1776–1805, SKS 505.

Anttila, V. 1967. *Järvenlaskuyhtiöt Suomessa. Kansatieteellinen tutkimus.* Kansatieteellinen arkisto 19. Helsinki.

Huldén, L. 2001. *Finlandssvenska bebyggelsenamn.* Helsingfors, Svenska Litteratursällskapet i Finland.

Jansson, A. 1930. *Kyrkslätt förr och nu: till 600-årsfesten 1930.* Kyrkslätt hembygdsförening. Helsinki.

Kylli, J. 2001. Maa kohoaa, mutta miten? *Muinaistutkija* 4/2001. 22–31.

Laine, E. 1952. Suomen vuoritoimi 1809-1884, III Harkkohytit, kaivokset ja konepajat. Suomen historiallinen seura, *Historiallisia tutkimuksia* XXXI, 3.

Lindholm, D. 1999. Espoon keskiaikainen asutus. Teoksessa *Välähdyksiä keskiajasta* (toim. Anja Leino & Liisa Ropponen).

Miettinen, A., Jansson, H., Alenius, T. & Haggren, G. 2007. Late Holocene sea-level Changes along the southern coast of Finland, Baltic Sea. *Marine Geology*. 27–38.

Rosberg, J.E. & Fleege U. 1901. *Kyrkslätt socken. Dess Natur, Utveckling och Historia* I-III. Tidnings- & Tryckeri-aktiebolagets tryckeri. Helsingfors.

Silvast, P. 1991. Porkkala 1944–1956. Neuvostoliiton merisotilaallinen tukikohta. *Sotamuseo* 1/1991.

Europaeus, A. 1922. Fornfynd från Kirkkonummi och Esbo Socknar. *SMYA* XXXII.

Painetut kartat:

Suomen kallioperäkartta 1:1 000 000. Geologian tutkimuskeskus, Espoo, 1997.

Julkaisemattomat raportit ja muut arkistolähteet:

Europaeus, A. & Nylund, E., 1927. Kirkkonummi røykkiöinventointi. Inventointi-raportti. MV Arkeologian osaston arkisto.

Jansson H. 2003. Länsi- ja Keski-Uudenmaan saariston ja rannikkoalueiden inventointi 2002–2003. Tammisaari, Hanko, Inkoo, Siuntio, Kirkkonummi, Espoo, Helsinki. Inventointiraportti. MV rakennushistorian osaston arkisto.

Jussila, T., 2008. Kirkkonummi Lapinkylä Maantie 1130:n jalankulku ja polkupyörätien linjauksen muinaisjäännösinventointi. Inventointiraportti. MV Arkeologian osaston arkisto.

Lehtosalo, V. 1963. Kirkkonummi inventointi. Inventointiraportti. MV Arkeologian osaston arkisto.

Lesell, K. 2003. Heikkilä, Jolkby, Killinmäki, Kyrkvalla. Yleiskaava-alueiden inventointi. Inventointiraportti. MV Arkeologian osaston arkisto.

Seppälä, S. L. 2005. Uudenmaan perinnemaisemien yhteys varhaiseen asutus- ja maankäyttöhistoriaan. Ihminen ja perinnemaisemat – ihmistoiminnan luonteen, intensiteetin ja keston tutkimus perinnemaisemiksi luokitelluissa kohteissa (IPE). Loppuraportti 2003–2005. MV arkeologian osasto, muinaisjäännösten hoitoyksikkö.

Sähköiset lähteet:

Geologian tutkimuskeskus [ei päiväystä]. [WWW-dokumentti].

Maaperäkartat

<<http://weppi.gtk.fi/aineistohaku/>> (luettu 1.2 2009)

Kirkkonummen kunta, kotisivut [WWW-dokumentti].

<<http://www.kirkkonummi.fi/tietoja>> (luettu 25.5.2009)

Tilastokeskus, Kuntaportaali, Kirkkonummi [WWW-dokumentti].

<<http://www.tilastokeskus.fi/tup/kunnat/kuntatiedot/257.html>> (luettu 20.5.2009)

6. HAKEMISTOT

Luettelo inventointialueen uusista kiinteistä muinaisjäännöksistä peruskartta-lehdittäin

2032 06 SIUNTIO

Björkebergan 1 (aiempi löytöpaikka 1000003888)	1000015089	Kivikautinen asuinpaikka	s. 23
Björkebergan 2	1000015090	Kivikautinen asuinpaikka	s. 26
Bysån	1000015092	Historiallinen vesimylly	s. 29
Gruvberget 1	1000015094	Historiallinen kaivos	s. 32
Gruvberget 2	1000015095	Ajoittamaton rökkiö	s. 36
Holmen	1000015093	Historiallinen asuinpaikka	s. 38

2032 08 KIRKKONUMMI

Hopearinne	1000015080	Ajoittamaton rökkiö	s. 40
Kasaberget 2	1000015098	Ajoitt. / Rautakaut. muinaisjäännösryhmä	s. 44
Kasaberget 3	1000015099	Ajoitt. / Rautakaut. muinaisjäännösryhmä	s. 49
Stubbacka	1000015081	Historiallinen uuni	s. 54

2032 09 VITTRÄSK

Aavaranta 3	1000015082	Historiallinen kivirakenne	s. 55
Barrås	1000015076	Kivikautinen asuinpaikka	s. 57
Vadängen 2	1000015079	Kivikautinen asuinpaikka	s. 61
Björkebergan 4	1000015091	Ajoittamaton rökkiö	s. 64
Böteberget	1000015084	Historiallinen rökkiö	s. 66
Herrla 4	1000015077	Kivikautinen asuinpaikka	s. 69
Kvarnån	1000015096	Historiallinen vesimylly	s. 72
Nejans (aiempi löytöpaikka 1000003873)	1000015097	Kivikautinen asuinpaikka	s. 74
Nåtabacken 2	1000015083	Historiallinen kivirakenne	s. 77
Sepelängen	1000015086	Hist. / Kivik. asuinpaikka	s. 80
Sigurdsberg	1000015078	Kivikautinen asuinpaikka	s. 82
Veklahti	1000015085	Ajoittamaton kivirakenne	s. 84
Vitträskin ranta 2	1000015087	Historiallinen maarakenne	s. 87
Vols kylätontti	1000015088	Historiallinen maarakenne	s. 88

Luettelo inventointialueen uusista löytöpaikoista peruskarttalehdittäin

2032 06 SIUNTIO

Björkebergan 3	1000015250	Kivikautinen löytöpaikka	s. 90
----------------	------------	--------------------------	-------

2032 07 PORKKALA

Telegrafberget	1000015248	Rautakautinen löytöpaikka	s. 91
----------------	------------	---------------------------	-------

2032 08 KIRKKONUMMI

Brudberget 2	1000015247	Kivikautinen löytöpaikka	s. 94
--------------	------------	--------------------------	-------

2032 09 VITTRÄSK

Sandbackan pelto	1000015249	Kivikautinen löytöpaikka	s. 97
Fredrikshem 2	1000015246	Kivikautinen löytöpaikka	s. 98
Hvitträskin sauna	1000015245	Kivikautinen löytöpaikka	s. 100
Klosterfält	1000015244	Historiallinen löytöpaikka	s. 103
Nåtabacken	1000015243	Kivikautinen löytöpaikka	s. 105
Näsåkern	1000015242	Historiallinen löytöpaikka	s. 107
Skåla åker 2	1000015241	Kivikautinen löytöpaikka	s. 108
Storkärr	1000015240	Kivikautinen löytöpaikka	s. 110
Tallbackabergen	1000015239	Kivikautinen löytöpaikka	s. 112
Vitträskin ranta	1000015238	Kivikautinen löytöpaikka	s. 114

Luettelo inventointialueen tarkastetuista kiinteistä muinaisjäänöksistä peruskarttalehdittäin

2032 06 SIUNTIO

Aspnäs	257010005	Kivikautinen asuinpaikka	s. 116
Erikas	257010007	Kivikautinen asuinpaikka	s. 119

2032 09 VITTRÄSK

Aavaranta 1	257010054	Kivikautinen asuinpaikka	s. 121
Dubbeltorpet	257010051	Kivikautinen asuinpaikka	s. 123
Framhoparn	257010053	Kivikautinen asuinpaikka	s. 125
Herrla	257010048	Kivikautinen asuinpaikka	s. 126
Hvitträsk	257010057	Kivik. / Pronssik. kalliomaalaus	s. 127
Juusjärvi	257010029	Kivik. / Pronssik. kalliomaalaus	s. 128
Karlsberg	257010034	Kivikautinen asuinpaikka	s. 130
Lapinkylän kylätontti	-	Historiallinen asuinpaikka	s. 131
Munkinmäki	1000003751	Historiallinen asuinpaikka	s. 132
Nybäck	257010030	Kivikautinen asuinpaikka	s. 134
Nydal	1000011571	Kivikautinen asuinpaikka	s. 135
Oitbacka Kvarnåker	257010049	Kivikautinen asuinpaikka	s. 137
Onnimäki	257010047	Kivikautinen asuinpaikka	s. 139
Rauhala 1	257010055	Kivikautinen asuinpaikka	s. 142
Rauhala 2	257010056	Kivikautinen asuinpaikka	s. 144
Ribacka	257010035	Kivikautinen asuinpaikka	s. 146
Solvik	257010031	Kivikautinen asuinpaikka	s. 148 150
Skåla åker	257010050	Kivikautinen asuinpaikka	s. 150 148
Storsbacka	257010052	Kivikautinen asuinpaikka	s. 151
Tengo Nyåker	257010036	Kivikautinen asuinpaikka	s. 152
Vols 2	1000011569	Kivikautinen asuinpaikka	s. 154
Vols 3	1000011572	Kivikautinen asuinpaikka	s. 156
Vols 4	1000011573	Kivikautinen asuinpaikka	s. 157
Övre Pulkus	257010079	Rautakautinen rökkiö	s. 158

Luettelo inventointialueen tarkastetuista löytöpaikoista peruskarttalehdittäin

2032 06 SIUNTIO

Skogsglåndan	1000003877	Kivikautinen löytöpaikka	s. 159
--------------	------------	--------------------------	--------

2032 08 KIRKKONUMMI

Brudberg	1000003751	Kivikautinen löytöpaikka	s. 161
Kusas Stobbängen	1000003739	Kivikautinen löytöpaikka	s. 162

2032 09 VITTRÄSK

Aavaranta 2	1000003857	Kivikautinen löytöpaikka	s. 163
Berghem	1000003831	Kivikautinen löytöpaikka	s. 165
Björkbacka	1000003864	Kivikautinen löytöpaikka	s. 167
Enmanin palsta	1000003798	Kivikautinen löytöpaikka	s. 168
Fredrikshem	1000003737	Kivikautinen löytöpaikka	s. 169
Furubacka	1000003745	Kivikautinen löytöpaikka	s. 171
Färmo-ängen	1000003829	Kivikautinen löytöpaikka	s. 173
Hannusbäck	1000003842	Historiallinen löytöpaikka	s. 175
Herrla 2	1000003807	Kivikautinen löytöpaikka	s. 177
Herrla 3	1000005148	Kivikautinen löytöpaikka	s. 178
Hoffmannin palsta	1000003825	Kivikautinen löytöpaikka	s. 180
Karlberg	1000003891	Esihistoriallinen löytöpaikka	s. 181
Karlsberg	1000003776	Kivikautinen löytöpaikka	s. 183
Kvarnby	1000003893	Kivikautinen löytöpaikka	s. 184
Kylänraitti 8	1000011570	Kivikautinen löytöpaikka	s. 185
Lönnbergin pelto	1000003780	Kivikautinen löytöpaikka	s. 187
Malmströmin pelto	1000003726	Kivikautinen löytöpaikka	s. 189
Nordanåkern	1000003799	Kivikautinen löytöpaikka	s. 190
Nyby	1000005150	Kivikautinen löytöpaikka	s. 191
Oitbacka Pejåkern	1000003800	Kivikautinen löytöpaikka	s. 192
Sjökulla	1000003853	Kivikautinen löytöpaikka	s. 193
Solhem	1000003871	Kivikautinen löytöpaikka	s. 195
Sonnimäki	1000003882	Ajoittamaton löytöpaikka	s. 196
Stor-Raula	1000003729	Kivikautinen löytöpaikka	s. 197
Storängen	1000003847	Kivikautinen löytöpaikka	s. 199
Vadängen	1000003855	Kivikautinen löytöpaikka	s. 200
Vitträsk	1000012906	Historiallinen löytöpaikka	s. 201
Vols 1	1000011568	Kivikautinen löytöpaikka	s. 202

2041 07 VEIKKOLA

Kiiala-pelto	1000005145	Kivikautinen löytöpaikka	s. 203
Lill-Raula	1000005149	Kivikautinen löytöpaikka	s. 204
Malmgård	1000003757	Kivikautinen löytöpaikka	s. 205
Soldatstorpsåkern	1000003849	Kivikautinen löytöpaikka	s. 206

7. Kohdekuvaukset

Kohdekuvaukset on seuraavassa raportoitu peruskarttalehdittäin inventoinnissa 2009 löydetyistä uusista kiinteistä muinaisjäänöksistä ja löytöpaikoista tarkastettuihin kohteisiin. Kohdekuvaukset ovat pääosin kunkin ryhmän jälkitöissään kokoamassa muodossa, Paula Kouki, Antti Lahelma ja Niko Latvakoski ovat vastanneet ryhmien tuottaman aineiston yksin kansiin kasaamisesta.

Muinaisjäänöstyypit

Asuinpaikat: Kiinteä muinaisjäänös, josta löytyy kiinteään tai toistuvaan toimintaan viittaavia merkkejä. Pyyntikulttuurin asuinpaikoilla tavallisimpia löytöjä ovat esimerkiksi eri kivilajeista isketyt iskokset ja palaneet luufragmentit. Historiallisilla asuinpaikoilla tavallisia ovat esimerkiksi asuinrakennuksen pohjat / perustat sekä kiviset kiukaan / uunin pohjat.

Löytöpaikat: Kohde, josta on merkkejä esihistoriallisesta tai historiallisesta toiminnasta, muttei kuitenkaan niin runsaasti, että ne oikeuttaisivat kutsumaan paikkaa asuinpaikaksi. Joskus kyseessä on asuinpaikka, jolta ei vain ole havaittu riittävästi löytömaterialiaa, tai tuhoutunut kohde.

Kivirakenteet: Tässä kivistä kasattuja raivausröykkiöitä, mahdollisia lapinraunioita ja kiviainetoja.

Maarakenteet: Tässä maasta (ja kivistä) tehtyjä kumpuja ja kaivettuja kuoppia

Työ- ja valmistuspaikat: Tässä pyyntikuoppia ja tervahautoja.

Ajoitus

Kivikautinen: Pyyntikulttuurin muinaisjäänös (kivi-pronssi-varhaismetallikautinen). Useimmiten on mahdotonta sanoa vähäisen löytöaineiston (kvartsi-iskoksia) perusteella, onko kyseessä kivi-, pronssi-, vai varhaisrautakauteen ajoittuva pyyntikulttuurin löytö.

Historiallinen: Selvästi historialliseen aikaan ajoittuva muinaisjäänös.

Ajoittamaton: Esimerkiksi pyyntikuopat ja tarkemmin määrittelemättömät kivirakenteet ja maakasat.

Rauhoitusluokka

1 = Valtakunnallisesti merkittävä muinaisjäänös, jonka säilyminen on turvattava kaikissa olosuhteissa

2 = Kohteen arvon selvittäminen edellyttää tarkempia tutkimuksia

3 = Tuhoutunut ja/tai loppuun asti tutkittu muinaisjäänös, ei enää rauhoitettu

Löydöt

KM = Kansallismuseon kokoelma, luettelonumero ja alanumero

Lähilöydöt

Lähikohteet on raportissa lueteltu 500 m säteellä, irtolöytöjä ei ole lueteltu.

Valokuvat

Kaikki valokuvadokumentaatio tehtiin digitaalisilla kameroilla. Alkuperäiset tiedostot ovat inventoijien hallussa, raportin mukana arkistoidaan kopio valokuvista cd:llä.

Kohteiden sijainti käy ilmi peruskarttaotteista, jotka on tulostettu mittakaavassa 1:10 000 tai 1:20 000. Kiinteät muinaisjäänökset on merkitty karttoihin punaisella ympyrällä ● ja löytöpaikat vinoneliöllä ◆

7.1 UUDET KOHTEET, KIINTEÄT MUINAISJÄÄNNÖKSET

Kirkkonummi Björkebergan 1**PERUSTIEDOT**

MJTunnus:	1000015089
Muinaisjäännöstyyppi:	Asuinpaikat (aiempi löytöpaikka 1000003888)
Tyypin tarkenne:	-
Ajoitus:	Kivikautinen
Rauhoitusluokka:	2 (ehdotus)
Lukumäärä:	1

SIJAINTI

Topografinen kartta:	2032 06 SIUNTIO
Koordinaatit:	$p = 6680705-6680660$; $i = 3353192-3353281$; $z = 27,5-30$
Koordinaattiselite:	Äärikoordinaatit
Etäisyystieto:	Kirkkonummen kirkosta 10,8 km pohjoisluoteeseen

ARKISTOTIEDOT

Lähteet:	-
Tutkimukset:	-
Löydöt:	1973 KM 19182 kivikirves
	2010 KM 38124:1-6 asuinpaikkalöytöjä

INVENTOINTI 2009

Päivämäärä:	5.–6.5.2009
Inventoijat:	A. Lahelma, S. Sandell, J. Stenberg, R. Åkerblom
Havaintomahdollisuudet:	Heikot (pelto oli kynnetty, mutta sateen huuhtoma, tarkastusajankohtana kuiva)
Koko:	50 x 100 m
Lähilöydöt:	Björkebergan 2 (kivikautinen asuinpaikka), Björkhyddan (kivikautinen asuinpaikka)
Kartat:	Yleiskarttaluonnos 1:200 (kartta nro 1) Peruskarttaote 1:10 000 (kartta nro 2) Peruskarttaote 1:20 000 (kartta nro 16)
Valokuvat:	Nro 1
Negatiivit:	F. 145835:1-2

MJrek: Kivikirves (KM 19182) löytyi Eviskogin Björkebergan tilan maalta, kyntöpellosta. Löytöpaikka sijaitsee noin 700 m länteen Björkebergan talosta, lähellä Degermossenian, noin 2–3 m etäisyydellä pienestä joesta.

Asuinpaikka sijaitsee Björkebergan tilan päärakennuksesta n. 250 m länsiluonaaseen. Peltoalueen keskellä sijaisevan hiesukumpareen päällä on lato, jonka lounaispuolella on pieni hiekkakuoppa. Pellolta löydettiin pintapöiminnassa kvartssia, ja sen löytöalue sijaitsee hiekkakuopan etelä- ja lounaispuolella etelää kohti viettävässä rinteessä. Hiekkakuopan reunoja puhdistettiin, mutta maannos oli sekoittunutta eikä kulttuurikerrosta ollut havaittavissa. Alue rajautuu hiekkakuopan eteläreunasta noin 40 m alas kumpareelta kuopan länsireunasta noin 10 m ja kaakkoisreunasta noin 50 m kaakkoon. Todennäköisesti asuinpaikasta vähintään puolet on täysin tuhoutunut hiekanotossa ja loput alueesta on kyntämisen vau-

rioittamaa. On kuitenkin mahdollista, että kyntökerroksen alla on säilynyt jonkin verran kulttuurikerrosta. Kynnöspelto oli inventointihetkellä kuiva ja havaintojen tekeminen vaikeaa.

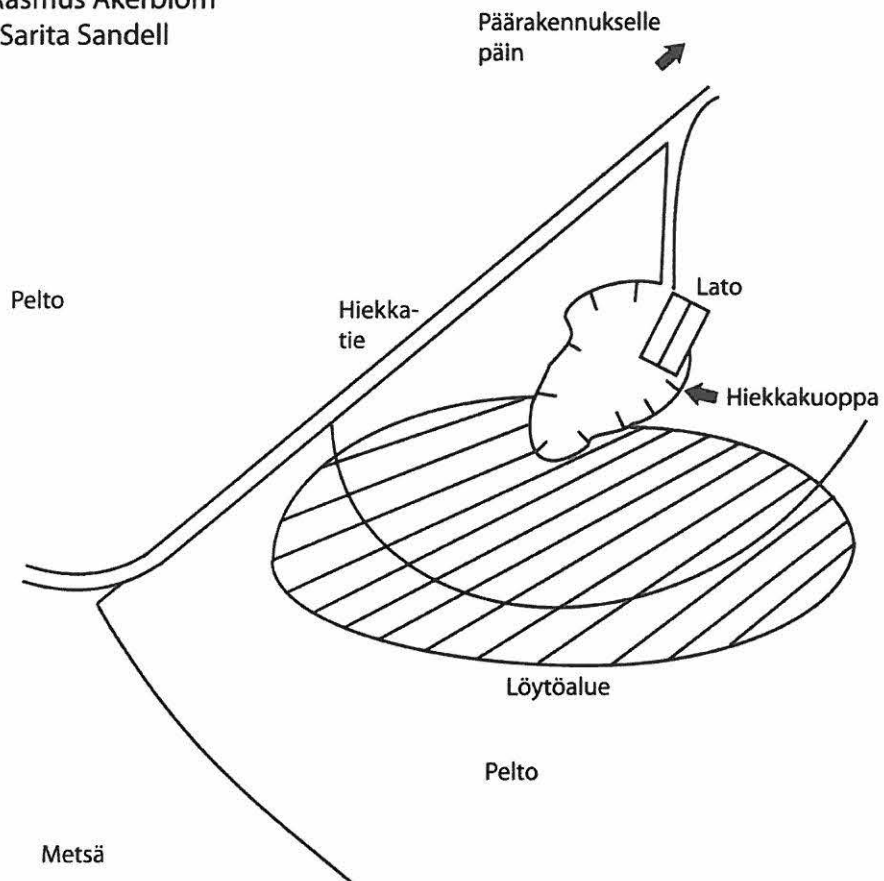
Asuinpaikan eteläpuolella on laaja Degermossenin suo, joka on muinoin ollut järvi. Sen lounaispuolella kulkee pieni joki 150 m, jonka rannalta (kohdasta $p = 6680807$; $i = 3353121$) on löytynyt kivikirves (KM 19182). Mikäli kirveen löytöpaikan kuvaus ja koordinaatit pitävät paikkansa, kirves ei välttämättä liity inventoinnissa todettuun asuinpaikkaan, koska löytöpaikka sijaitsee selvästi alemmalla tasolla.



Kuva 1. Kirkkonummi Björkebergan 1. Kvartsilöytöjä peltorinteestä. Suunta N→S. 4.5.2009. (Kuva: S. Sandell)

Björkebergan 1
5.5.2009
Yleskarttaluonnos
Piirt. Rasmus Åkerblom
Digit. Sarita Sandell

MK 1:200



Kartta 1. Kirkkonummi Björkebergan 1.

Kirkkonummi Björkebergan 2**PERUSTIEDOT**

MJTunnus: 1000015090
 Muinajäännöstyyppi: Asuinpaikat
 Tyypin tarkenne: -
 Ajoitus: Kivikautinen
 Rauhoitusluokka: 2 (ehdotus)
 Lukumäärä: 1

SIJAINTI

Topografinen kartta: 2032 06 SIUNTIO
 Koordinaatit: $p = 6680793-6680758$; $i = 3353575-3353656$; $z = 37,5-40$
 Koordinaattiselite: Äärikoordinaatit
 Etäisyystieto: Kirkkonummen kirkosta 10,9 km pohjoisluoteeseen

ARKISTOTIEDOT

Lähteet: -
 Tutkimukset: -
 Löydöt: 2010 KM 38125:1-9 asuinpaikkalöytöjä

INVENTOINTI 2009

Päivämäärä: 5.5.2009
 Inventoijat: A. Lahelma, S. Sandell, J. Stenberg, R. Åkerblom
 Havaintomahdollisuudet: Heikot (pelto oli kynnetty, mutta sateen huuhtoma, tarkastusajankohtana kuiva)
 Koko: 50 x 100 m
 Lähilöydöt: Björkebergan 1 (kivikautinen asuinpaikka),
 Björkebergan 4 (ajoittamaton röykkiö)
 Kartat: Peruskarttaote 1:10 000 (kartta nro 2)
 Peruskarttaote 1:20 000 (kartta nro 16)
 Valokuvat: Nro 2
 Negatiivit: F. 145836:1-2

Asuinpaikka sijaitsee n. 200 m itäkaakkoon Björkebergan tilan päärakennuksesta. Asuinpaikan pohjoispuolella maasto kohoaa jyrkkäpiirteisesti metsäisenä mäkenä. Kohde sijaitsee kaakkoon avautuvalla rinteellä hiesupellossa. Asuinpaikan edustalla avautuu peltonäkymä, joka päättyy Degermossen -nimiseen suohon. Suoalue ja osa pellostä ovat muodostaneet laajan muinajärven, jonka rannalla asuinpaikka on sijainnut.

Patrik Hoffman (os. Björkebergantie 69, 02550 Evitskog) luovutti löytämänsä kaksi kiviesinettä, reikäkiven ja kivikirveen sekä osoitti niiden löytöpaikan ($p = 6680789$; $i = 3353634$). Esineet olivat löytyneet tietöiden yhteydessä mahdollisesti 1980-luvulla. P. Hoffmanin mukaan samalta peltoalueelta on löytynyt aikaisemmin muitakin kiviesineitä. Niitä on aikanaan toimitettu läheisen koulun (Evitskogs lågstadieskola) kokoelmiin, mutta Kirkkonummen kulttuuritoimen johtajan Maaret Elorannan mukaan ne on sittemmin heitetty pois. Paikalla suoritettiin pintapöimintää, jonka tuloksena voitiin todeta paikalla sijaitsevan kivikautinen asuinpaikka. Suurin osa kvartsilöydöistä tuli pellon pohjoispuolelta läheltä tietä. Löytökeskittymä oli pellolla hienohiekkalinssin alueella. Alue rajautuu tiehen ja ulottuu noin 20 m siitä etelään ja 100–150 m pellon länsikulmasta tien suuntaisesti. Yksittäisiä kvartsilöytöjä tehtiin myös ylempää terassin päältä hiesumaasta. Ylimmät löydöt tulivat 40

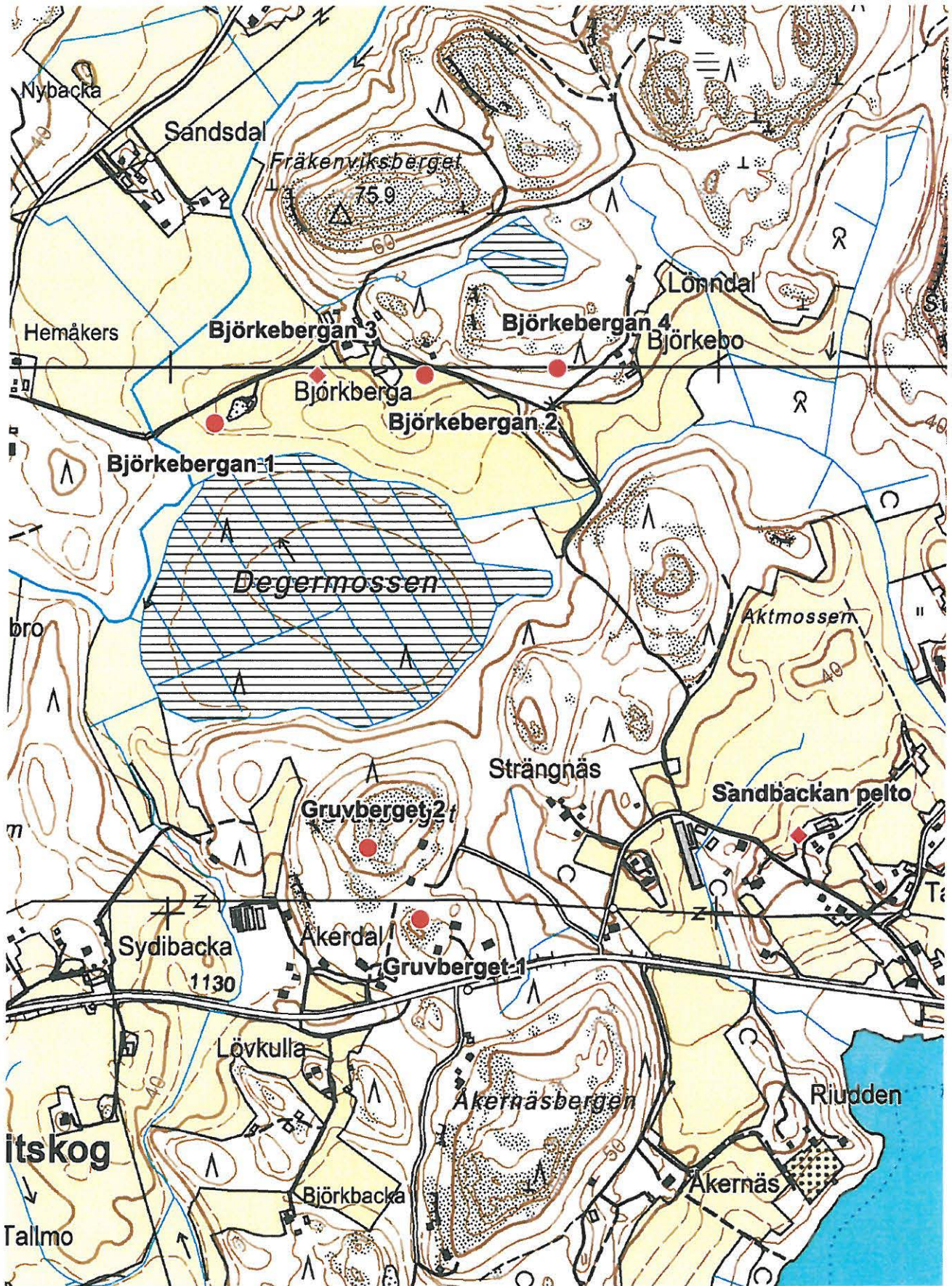
m korkeuskäyrän yläpuolelta. Kynnöspelto oli kuiva, mutta ei äestetty, joten kvartsit erottuivat maasta melko hyvin.

Pellon pohjoispuolella kulkee Björkebergan ja Björkebon välinen hiekkatie ja hiekkatien pohjoispuolella on maankäytöltä säästynyttä metsäaluetta, jossa tasaisia paikkoja. Potentiaalista säilynyttä asuinpaikka aluetta on kuitenkin varsin vähän, sillä rinne nousee tasaisien kohtien jälkeen melko jyrkästi. Koepistoista tien pohjoispuolella todettiin hienoa hiekkaa tai hiesua, mutta ei kulttuurikerrosta.

Asuinpaikan löytökorkeuden sekä kiviesineiden tyyppin (reikäkivi ja vain osittain hiottu kivi-kirves) perusteella kohde saattaisi ajoittua mesoliittiselle kivilaudelle.



Kuva 2. Kirkkonummi Björkebergan 2. Kvartsilöytöjä pelloilta. Runsain löytöalue erottuu asuintalon edustalla pellossa olevana vaaleana hiekka-alueena. Suunta SE→NW. 6.5.2009. (Kuva: J. Stenberg)



Kartta 2. Kirkkonummi Björkebergan 1–4, Gruvberget 1 ja 2 sekä Sandbackan pelto. Peruskarttaote 1:10 000 (pohjakartta 2032 06 SIUNTIO).

Kirkkonummi Bysån**PERUSTIEDOT**

MJTunnus: 1000015092
 Muinaisjäänöstyyppi: Työ- ja valmistuspaikat
 Tyypin tarkenne: Vesimyllyt
 Ajoitus: Historiallinen
 Rauhoitusluokka: 2 (ehdotus)
 Lukumäärä: 1

SIJAINTI

Topografinen kartta: 2032 06 SIUNTIO
 Koordinaatit: $p = 6678935$; $i = 3351620$; $z = 37,5$
 Koordinaattiselite: Keskikoordinaatit
 Etäisyystieto: Kirkkonummen kirkosta 10,2 km pohjoisluoteeseen

ARKISTOTIEDOT

Lähteet: -
 Tutkimukset: -
 Löydöt: -

INVENTOINTI 2009

Päivämäärä: 7.5.2009
 Inventoijat: A. Lahelma, S. Sandell, J. Stenberg, R. Åkerblom
 Havaintomahdollisuudet: Hyvät
 Koko: -
 Lähilöydöt: -

Kartat: Peruskarttaote 1:10 000 (Kartta nro 3)
 Peruskarttaote 1:20 000 (kartta nro 26)
 Valokuvat: Nro 3–4
 Negatiivit: F. 145838:1–3

Evitskogintien (mt 1130) ali virtaavan Bysån joen pohjoispuolella n. 20 metriä tiestä sijaitsee suurista lohkarista tehty rakennuksen perusta. Rakennelma on mahdollisesti myllynkivijalka. Teoksen *Kyrkslätt förr och nu* (Jansson 1930: 186) mukaan Evitskogissa on ollut mylly ja Bysån vaikuttaa ainoalta mahdolliselta myllynpaikalta. Sijaintinsa puolesta kivijalka voisi kuitenkin olla myllyn perusta, sillä viereinen oja on aikaisemmin ollut joki. Lisäksi Kirkkonummen kulttuuritoimen johtaja Maaret Eloranta sekä Astrid Nikula Eskilsin tilalta kertoivat kuulleensa, että paikalla olisi perimätiedon mukaan sijainnut mylly. Kyseessä saattaa myös olla rakennuksen pohja tai muu paikalla aikaisemmin sijainneeseen Alisgårdin taloon liittyvä rakenne. Päärakennus on sittemmin siirretty 1900-luvun alussa Lapinky- lään ja se toimii nykyisin kotiseutumuseona. Bysånin alueella kasvaa tummatulikukkaa/ukontulikukkaa, joka saattaa kertoa muinaisesta asutuksesta.

Perustus on näkyviltä osiltaan noin n. 5 x 2 m kokoinen. Näkyvissä on lähinnä kivijalan itäkulma, joka on karkeasti lohkotuista luonnonkivistä kylmämuurattu, laastia ei ainakaan ole näkyvissä. Kulmassa näkyy vain noin 2 kivikerrosta, muuten kohde on pääosin tiheän kuusikon peitossa.

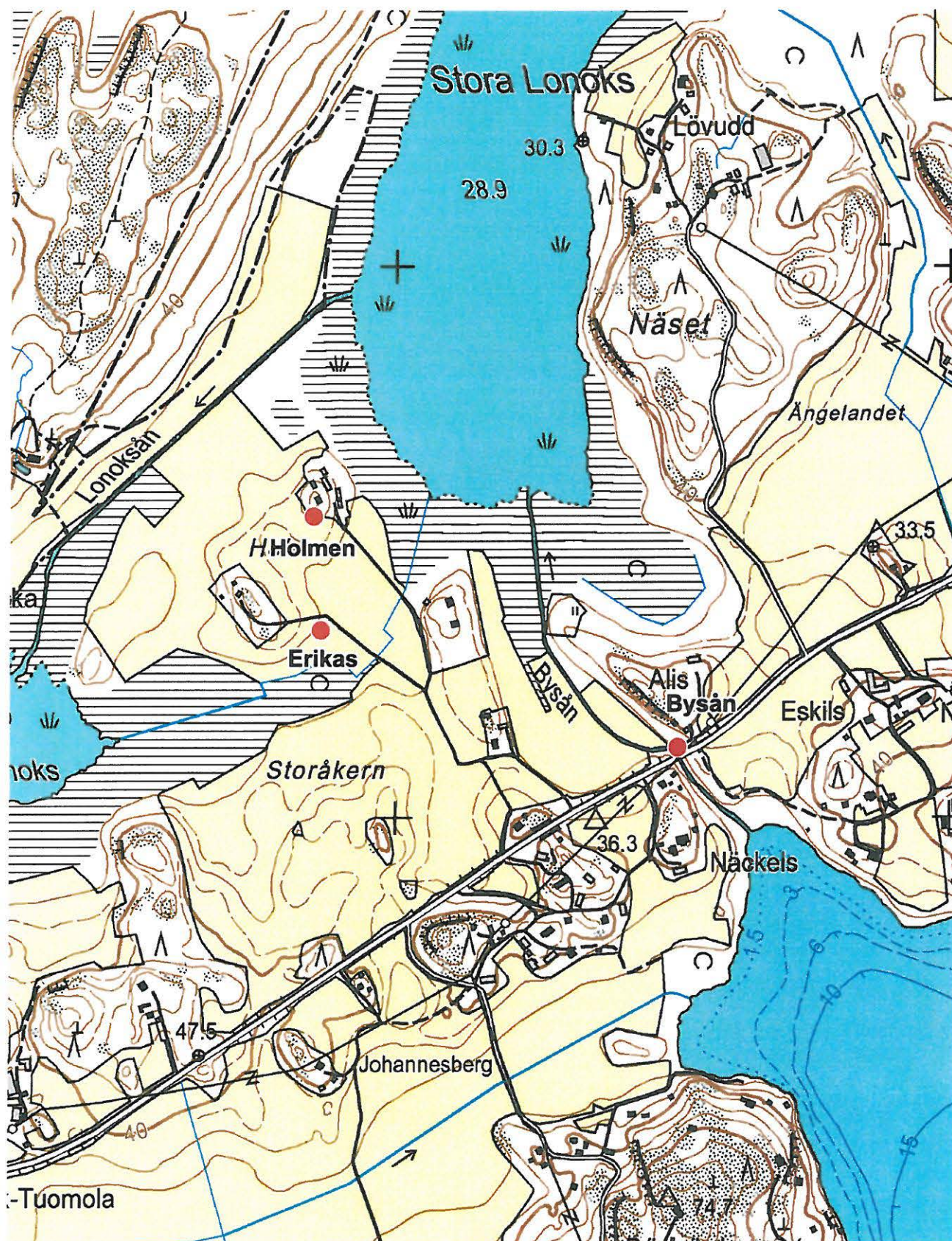
Alueella on lisäksi Bysån joen siltarummun molemmin puolin kiviset porrarakenteet. Dynamiitilla lohkotuista kivistä valmistetut portaat reunustavat joen molempia reunoja. Kusakin porrarakenteessa on kolme askelta.



Kuva 3. Kirkkonummi Bysån. Myllyn kiviperustus vasemmalla. Suunta W→E. 7.5.2009. (Kuva: R. Åkerblom)



Kuva 4. Kirkkonummi Bysån. Myllyn kiviperustus. Suunta SE→NW. 7.5.2009. (Kuva: R. Åkerblom)



Kartta 3. Kirkkonummi Bysån, Erikas sekä Holmen. Peruskarttaote 1:10 000 (pohjakartta 2032 06 SIUNTIO).

Kirkkonummi Gruvberget 1

PERUSTIEDOT

MJTunnus:	1000015094
Muinaisjäännöstyyppe:	Raaka-aineen hankintapaikat
Tyypin tarkenne:	Kaivokset
Ajoitus:	Historiallinen
Rauhoitusluokka:	2 (ehdotus)
Lukumäärä:	2 louhosta, 2 kivikasaa, 1 rakennuksen pohja

SIJAINTI

Topografinen kartta:	2032 06 SIUNTIO
Koordinaatit:	$p = 6679797$; $i = 3353572$; $z = 35$
Koordinaattiselite:	Keskikoordinaatit
Etäisyystieto:	Kirkkonummen kirkosta 9,9 km pohjoisluoteeseen

ARKISTOTIEDOT

Lähteet:	Laine, E. 1952. Suomen vuoritoimi 1809–1884, III Harkkohtyt, kaivokset ja konepajat. Suomen historiallinen seura, <i>Historiallisia tutkimuksia</i> XXXI, 3.
Tutkimukset:	-
Löydöt:	-

INVENTOINTI 2009

Päivämäärä:	7.5.2009
Inventoijat:	A. Lahelma, S. Sandell, J. Stenberg, R. Åkerblom
Havaintomahdollisuudet:	Hyvät
Koko:	-
Lähilöydöt:	Gruvberget 2 (ajoittamaton röykkiö)
Kartat:	Yleiskarttaluonnos 1:500 (kartta nro 4) Peruskarttaote 1:10 000 (kartta nro 2) Peruskarttaote 1:20 000 (kartta nro 16)
Valokuvat:	Nro 5–6
Negatiivit:	F. 145839:1–4

Teoksessa Suomen vuoritoimi 1809-1884 (Laine 1952) kerrotaan Evitskogin rautamalmiesiintymästä ja –kaivoksesta seuraavaa (s. 309): ”Evitskogin I. Övidskogin I. Hievalan rautamalmiesiintymä on Kirkkonummella Kirkolta 12,5 km luoteeseen. Ei ole tietoa, kuka on löydön tehnyt ja milloin. Ainakin jo 1829 sen tunsu malminetsijä Westling. 1837 tutkitutti vuorihallitus sitä, mutta havaitsi sen vähäarvoiseksi. 22.4.1839 valtasivat sen Björkbodan ja Taalin ruukkien omistaja Carl August Ramsay ja Fiskarsin ym. ruukkien omistaja John Julin ja louhituttivat sitä syyskuusta 1839 toukokuuhun 1841 4-6 miehen voimalla. Työnjohtajana oli malminetsijä L. A. Lauraeus, ja malmia saatiin kaikkiaan 754 kipp. Kaikkiaan käytettiin 4 louhosta, joista 3 oli jo ennätetty malmin loppumisen vuoksi hylätä ja viimeisessäkin malmi oli suuresti vähentynyt. Kun tulos ei ollenkaan vastannut kustannuksia, kaivos jätettiin. Malmi oli kyllä rikasta ja ilman epäpuhtauksia, mutta esiintyi myhkyinä, viimeksi käytetyissä 2 k:n levyisenä.”

Kohde sijaitsee Gruvbergetin ja tien 1130 välissä, 50 m länsiluoteeseen Louhospolun päästä. Alueella on kaivosjätettä kahdessa kivikasassa. Ylempi/eteläisempi kivikasa koostuu pienemästä kivijätteestä (mustaa ja kiiltävää kivilajia) ja alempi/pohjoisempi (samaa

kivilajia) suuremmista lohkareista, halkaisijaltaan keskimäärin 0,5 m. Kivikasat eivät ole selkeärajaisia, vaan kiviä on levinnyt myös ympäristöön.

Itäisimpänä ja siis lähimpänä rakennuksia on läheisen talon asukkaan Bror Nilsson-Ollandtin (os. Louhospolku 8, 02550 Evitskog) osoittama mahdollinen kaivos, joka on täytetty rakennusjätteellä ja aluskasvillisuuden peittämä. Tästä kaivoksesta n. 20 m luoteeseen sijaitsee myös selkeämpi suorakulmion muotoinen kaivoksen suu SW–NE suuntaisella kalliorinteellä. Kaivoksen koko on noin 13 x 4 m ja sitä on täytetty maansekaisella jätteellä 1980-luvulla. Sen länsipäädystä on nähtävissä poranjälkiä. Vastaavia jälkiä näkyy myös pitkillä sivuilla mutta huomattavasti heikommin.

Nilsson-Ollandtin kertoman mukaan alemmasta eli suuremmasta kivikasasta pohjoiseen on sijainnut lisäksi kolmas suurten lohkareiden muodostama kasa. Tämä kasa on mitä ilmeisimmin tuhoutunut lähimpänä pohjoisessa sijaitsevan uudisrakennuksen rakennustöissä. Rakennuksen edustalla paljon lohkareita, joita on käytetty terassin perustuksiin.

Kaivoksesta n. 50 m itään, Louhospolun päässä olevan talon pihassa sijaitsee myös rakennuksen kivijalka, joka koostuu muokkaamattomista luonnonkivistä, mukana on myös suurempia luontaisia maakiviä. Etelänpuoleinen E–W seinä näkyy noin 6 m matkalta. Kivijalan kaakkoisnurkka näkyy parhaiten. Leveyttä on hankalampi määrittää luotettavasti, koska kiviä otettu kukkapenkkeihin. Arviolta kivijalan leveys on noin 7 m. Uunin jäänteitä ei ole havaittavissa, mikä saattaa viitata siihen, että rakennusta on käytetty aikanaan muuhun kuin asumiseen tai uunirakenne on voitu purkaa.



Kuva 5. Kirkkonummi Gruvberget 1. Rakennuksen kivijalan lounaisnurkka. Suunta S→N. 8.5.2009. (Kuva: A. Lahelma)




*Kuva 6. Kirkkonummi Gruvberget 1. Kaivosleikkaus kalliossa. Suunta N→S. 7.5.2009.
(Kuva: J. Stenberg)*


Grubberget 1
8.5.2009
Yleiskarttaluonnos
Piirt. Sarita Sandell

MK 1:500

Legenda

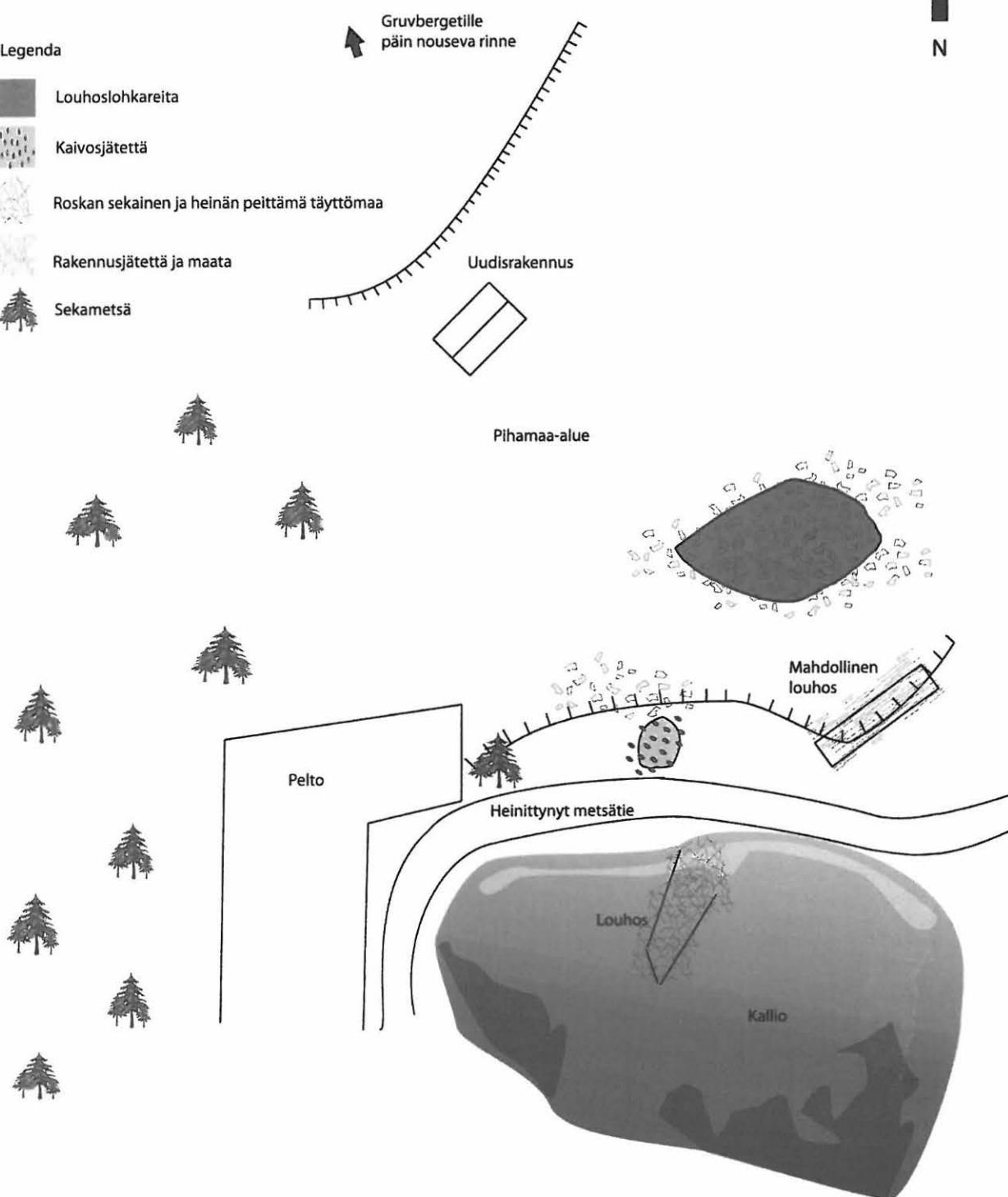
 Louhoslohkareita

 Kaivosjätettä

 Roskan sekainen ja heinän peittämä täyttömaa

 Rakennusjätettä ja maata

 Sekametsä



Kartta 4. Kirkkonummi Grubberget 1.

Kirkkonummi Gruvberget 2**PERUSTIEDOT**

MJTunnus: 1000015095
 Muinaisjäännöstyyppe: Kivirakenteet
 Tyypin tarkenne: Röykkiöt
 Ajoitus: Ajoittamaton
 Rauhoitusluokka: 2 (ehdotus)
 Lukumäärä: 1

SIJAINTI

Topografinen kartta: 2032 06 SIUNTIO
 Koordinaatit: $p = 6679927$; $i = 3353476$; $z = 70$
 Koordinaattiselite: Keskikoordinaatit
 Etäisyystieto: Kirkkonummen kirkosta 10,1 km pohjoisluoteeseen

ARKISTOTIEDOT

Lähteet: -
 Tutkimukset: -
 Löydöt: -

INVENTOINTI 2009

Päivämäärä: 7.5.2009
 Inventoijat: A. Lahelma, S. Sandell, J. Stenberg, R. Åkerblom
 Havaintomahdollisuudet: Hyvät
 Koko: -
 Lähilöydöt: Gruvberget 1 (louhos)

Kartat: Peruskarttaote 1:10 000 (kartta nro 2)
 Peruskarttaote 1:20 000 (kartta nro 16)

Valokuvat: Nro 7–8
 Negatiivit: F. 145840:1–2

Pienuhkö rökkiö sijaitsee Gruvbergetin laella noin 300 m pohjoiseen Evitskogintiestä (mt 1130). Kohteesta n. 70 m itään sijaitsee uudisrakennus. Alueella kasvaa harvaa mäntymetsikköä. Röykkiön halkaisija on noin 2 m ja kiviaines on teräväsärmäistä ja joukossa on suurehkoja lohkaraita. Röykkiö on sammaloitunut ja sijaitsee kalliopohjalla kallon korkeimmalla kohdalla. Sen keskellä kasvaa mänty. Lähiympäristössä on pienempää kiveä, mutta vastaavaa kiviainesta ei ole rökkiön välittömässä läheisyydessä, joten kyse ei voine olla luonnonkivikosta. Vaikka rökkiö sijaitsee kallon korkeimmalla kohdalla, se ei rakenteensa puolesta vaikuta hautarauniolta – kiviä on melko vähän ja ne ovat etupäässä suuria lohkaraita. Kyseeseen voisi tulla jokin rajamerkki, mutta tätä kirjoittaessa ei ole tietoa, mihin rajaan se voisi liittyä.



Kuva 7. Kirkkonummi Gruvberget 2. Röykiö. Suunta SSE→NNW. 7.5.2009. (Kuva: J. Stenberg)



Kuva 8. Kirkkonummi Gruvberget 2. Röykiö. Suunta E→W. 7.5.2009. (Kuva: J. Stenberg)

Kirkkonummi Holmen**PERUSTIEDOT**

MJTunnus: 1000015093
 Muinajäännöstyyppi: Asuinpaikat
 Tyypin tarkenne: -
 Ajoitus: Historiallinen
 Rauhoitusluokka: -
 Lukumäärä: 1

SIJAINTI

Topografinen kartta: 2032 06 SIUNTIO
 Koordinaatit: $p = 6679355$; $i = 3350961$; $z = 35$
 Koordinaattiselite: Keskikoordinaatit
 Etäisyystieto: Kirkkonummen kirkosta 10,5 km pohjoisluoteeseen

ARKISTOTIEDOT

Lähteet: -
 Tutkimukset: -
 Löydöt: 2010 KM 201005:1–6 asuinpaikkalöytöjä

INVENTOINTI 2009

Päivämäärä: 7.5.2009
 Inventoijat: A. Lahelma, S. Sandell, J. Stenberg, R. Åkerblom
 Havaintomahdollisuudet: Huonot (pellot kesannolla ja pihalla kasvaa nurmikkoa)
 Koko: -
 Lähilöydöt: Erikas (kivikautinen asuinpaikka)

Kartat: Peruskarttaote 1:10 000 (Kartta nro 3)
 Peruskarttaote 1:20 000 (kartta nro 26)

Valokuvat: Nro 9–10

Negatiivit: -

Kohde sijaitsee Holmenin alueen pohjoisosassa Ekön talon piha-alueella. Ekön talo sijaitsee peltojen ympäröimällä kumpareella ja sen itäpuolella on Stora Lonoks -järvi. Kumpareen etelärinteessä on nurmikenttä, jossa on marjapensaita ja mansikkamaa. Nurmenpinta oli inventointihetkellä paikoittain rikki ja paljaista kohdista suoritettiin pintapöimintää. Talteen otettiin keramiikkaa ja rautakuonaa. Ympäröivät pellot/hakamaat olivat tutkimusajan kohtana kesannolla. Paikalta löytynyt keramiikka vaikuttaa etupäässä suhteellisen nuorelta ja maassa näkyi talteen otettujen palojen lisäksi mm. ikkunalasia ja kukkaruukun palasia. Pari palaa poikkesi muista ja alustavan arvion mukaan saattaisivat olla keskiaikaisia (niiden savimassa näyttää harmaalta ja pinta kiillotetulta). Toisaalta ei voitu sulkea pois mahdollisuutta, että nekin ovat resentejä. Kaiken kaikkiaan kohde – järven rannalla sijaitseva, niittyjen ympäröimä kumpare – on topografialtaan erinomainen varhaista asutusta ajatellen, mutta pintapöiminnassa talteen saadut löydöt eivät kerro kovin paljoa sen luonteesta tai ajoituksesta.



Kuva 9. Kirkkonummi Holmen. Keramiikkaa ja rautakuonaa talon edestä rinteeltä. Suunta S→N. 7.5.2009. (Kuva: A. Lahelma)



Kuva 10. Kirkkonummi Holmen. Keramiikkaa ja rautakuonaa talon edestä rinteeltä. Suunta W→E. 7.5.2009. (Kuva: A. Lahelma)

Kirkkonummi Hopearinne**PERUSTIEDOT**

MJTunnus: 1000015080
 Muinaisjäänöstyyppi: Kivirakenteet
 Tyypin tarkenne: Röykkiöt
 Ajoitus: Ajoittamaton
 Rauhoitusluokka: 2 (ehdotus)
 Lukumäärä: 2

SIJAINTI

Topografinen kartta: 2032 08 KIRKKONUMMI
 Koordinaatit: $p = 6672332$; $i = 3358755$; $z = 28$
 Koordinaattiselite: Keskikoordinaatit
 Etäisyystieto: Kirkkonummen kirkolta 1,7 km koilliseen

ARKISTOTIEDOT

Lähteet: -
 Tutkimukset: -
 Löydöt: 2010 KM 38131:1–2 rauta- ja kiviesine

INVENTOINTI 2009

Päivämäärä: 6.5.2009
 Inventoijat: T. Mökkönen, P. Jantunen, H. Kivikero, J. Mellanen, T. Vaara
 Havaintomahdollisuudet: Hyvät
 Koko: Halkaisija n. 3 m
 Lähilöydöt: Övre Pulkus (rautakautinen röykkiö)

Kartat: Peruskarttaote 1:20 000 (kartta nro 5)
 Yleiskarttaluonnos 1:000 (kartta nro 6)

Valokuvat: Nro 11
 Negatiivit: F. 145857:1

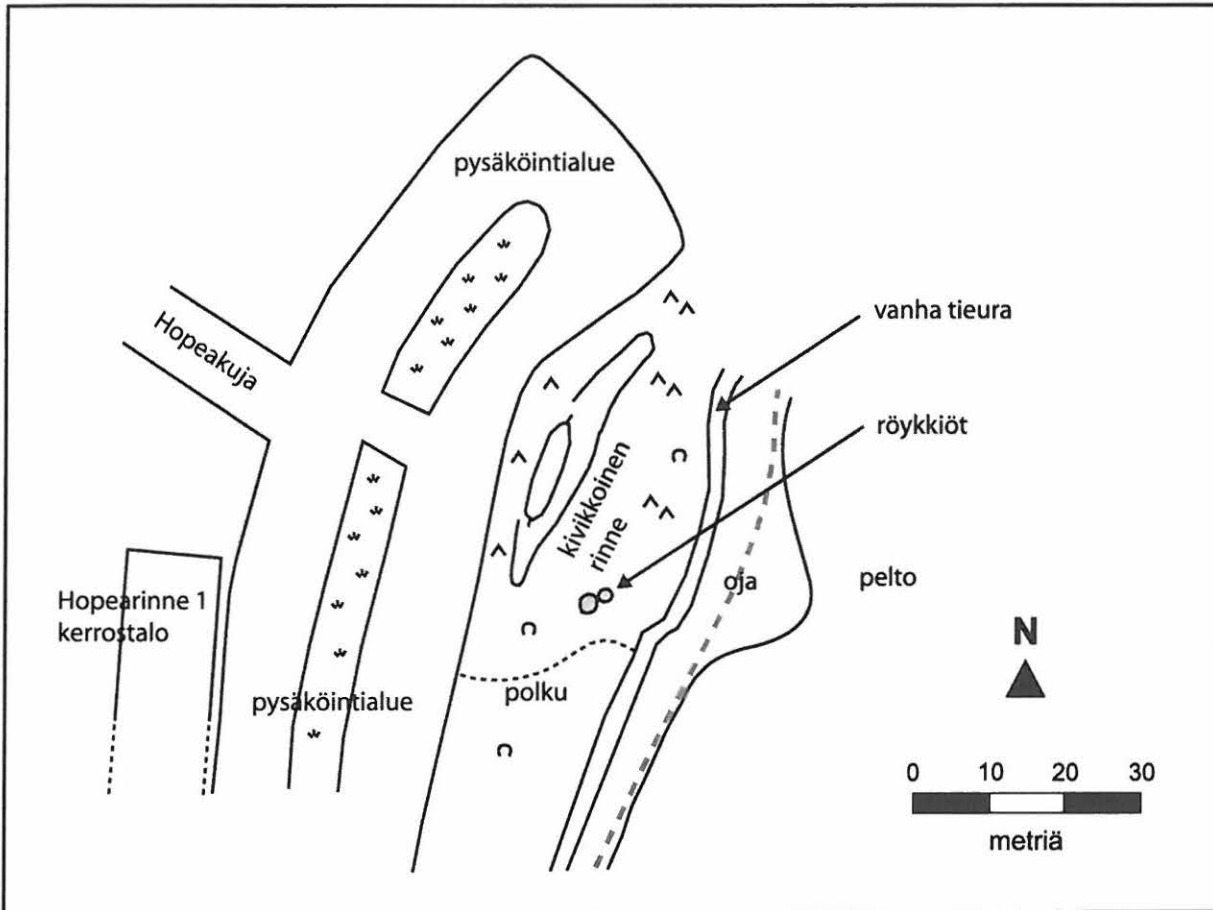
Osoitteessa Hopearinne 1 sijaitsee parkkipaikan ja läheisen pellon välissä kivikkoinen harjanne, jonka kaakkoisrinteellä on röykkiörakennelma. Halkaisijaltaan noin 3 m pituinen kahden röykkiön muodostama kokonaisuus sijaitsee Hopearinteen asuinalueen kaakkoispuolella. Suuremmassa röykkiössä on pyöreä rakenne. Sen reunoilla on pyörityneitä isompia ja keskellä pienempiä kiviä. Reunakivet eivät muodosta selkeää reunarakennetta, ja röykkiö onkin lounaissivultaan osittain hajonnut. Röykkiön koillispuolella on pienempi ja vaatimattomampi, mutta niin ikään pyöreä sivuröykkiö. Röykkiön eteläpuolella kulkee vanha tienreuna röykkiön ja pellon välissä.



*Kuva 11. Kirkkonummi Hopearinne. Panoraamakuva röykkiöstä. Suunta SE→NW.
6.5.2009. (Kuva: T. Mökkönen)*



Kartta 5. Kirkkonummi Hopearinne, Munkinmäki, Stubbäck, Kusas Stobbängen, Storkärr, Enmanin palsta ja Övre Pulkus. Peruskarttaote 1:20 000 (pohjakartta 2032 08 KIRKKONUMMI).



Kirkkonummi Hopearinne

Yleiskarttaluonnos

1:1000

06.05.2009

Piirt. ja digit. T.Vaara

○ Röykkiö

* Nurmialue

^ Havupuita

○ Lehtipuita

Kartta 6. Kirkkonummi Hopearinne.

Kirkkonummi Kasaberget 2**PERUSTIEDOT**

MJTunnus:	1000015098
Muinaisjäännostyyppi:	Muinaisjäänöstoryhmät
Tyypin tarkenne:	-
Ajoitus:	Ajoittamaton / Rautakautinen
Rauhoitusluokka:	2 (ehdotus)
Lukumäärä:	8

SIJAINTI

Topografinen kartta:	2032 08 KIRKKONUMMI
Koordinaatit:	R2: $p = 6665470$; $i = 3354392$; $z = 27$ R7: $p = 6665485$; $i = 3354421$; $z = 28$
Koordinaattiselite:	-
Etäisyystieto:	Kirkkonummen kirkolta 6,4 km lounaaseen

ARKISTOTIEDOT

Lähteet:	Silvast, P. 1991. Porkkala 1944–1956. Neuvostoliiton merisotilaallinen tukikohta. <i>Sotamuseo</i> 1/1991.
Tutkimukset:	-
Löydöt:	-

INVENTOINTI 2009

Päivämäärä:	4.5.2009
Inventoijat:	T. Mökkönen, P. Jantunen, H. Kivikero, J. Mellanen, T. Vaara
Havaintomahdollisuudet:	Hyvät
Koko:	Max. halkaisija n. 4 m, korkeus n. 1 m
Lähilöydöt:	Kasaberget (pronssikautinen rökkiö) Kasaberget 3 (muinaisjäänöstoryhmä)
Kartat:	Peruskarttaote 1:10 000 (kartta nro 7) Yleiskarttaluonnos 1:1000 (kartta nro 8)
Valokuvat:	Nro 12–13
Negatiivit:	F. 145858:1–4

Kohde sijaitsee Kasabergetin pronssikautisen rökkiörinteen eteläpuolella puolessa välissä Kasabergetiä ja Cyprokin betonitehdasta. Sekä Kasabergetin huipulle että Cyprokin betonitehtaalle on Kasaberget 2:lta matkaa noin 250 m. Muinaisjäänöstoryhmä sijaitsee pienellä kallioalueella, jossa maasto on rikkonaista ja männikköistä. Rautakaudella alue on sijainnut suurella saarella merenlahden suulla. Rökkiöiden R1–R4 pohjoispuolella on sijainnut Porkkalan vuokrakauden 1944–56 aikana varastoalue (Silvast 1991: kartta s. 61). Kohde sijaitsee varsinaisen inventointialueen ulkopuolella Kasabergetin tunnetun pronssikautisen rökkiön lähistöllä, joka tarkastettiin samalla.

Rökkiöt R1–R4 ovat selkeämpiä rökkiöitä ja tulkinnaltaan todennäköisimpiä esihistoriallisia muinaisjäänöksiä. On mahdollista, että muiden rakenteiden joukossa on vuokrakauden aikaiseen sotilaalliseen toimintaan liittyviä rakenteita, mutta niiden luonteesta ei ole tarkempia tietoja.

R1: Maansekainen, sammaloitunut, soikea kivirökkiö leveydeltään 4,0 x 3,5 m ja korkeudeltaan 30–50 cm. Rökkiö on rakennettu ylempänä kohoavaa kallionpenkerettä vas-

ten. Kivien keskikoko on noin 20–40 cm, ja ne ovat muodoltaan pyöreitä. Rakenne on koskemattoman näköinen.

R2: Epämääräinen neliön muotoinen rakenne leveydeltään 2 x 2 m ja korkeudeltaan noin 60 cm. Länsipuolella on näkyvissä häiriö, romahdus tai myöhempi kajoaminen. Rakenne muistuttaa latomusta.

R3: Epämääräisen soikean (puolikuun) muotoinen maansekainen rakenne leveydeltään 2,0 x 1,5 m ja korkeudeltaan 30 cm. Kivien keskikoko on noin 10 cm. Rakenteen koillis-kulmaan on kajottu.

R4: Nelikulmion muotoinen 1,5 x 1,5 m leveä ja 50 cm korkea rökkiö. Rakenteen itä- ja pohjoispäät ovat selkeimmin kulmikkaat. Kivet ovat pääasiassa pyöreitä ja noin 10 cm:n kokoisia. Rakenteen päällä ei ole sammalta. Rakenne muistuttaa latomusta.

R5: Suorakulmainen rakenne korkean männyn pohjoispuolella on kooltaan 2 x 1 m ja korkeudeltaan 80 cm. Rakenteessa käytetyt kivet ovat halkaisijaltaan noin 20 cm. Rakenteen profiili on korkeaharjainen.

R6: Rakenteessa on kookkaita, noin 30–40 cm:n kokoisia, teräväsärmäisiä kiviä. Rakenteen leveys on noin 2,0 x 1,5 m ja korkeus lähes 1 m. Rakenne on selkeäreunainen ja sammaloitumaton, ympärillä ei ole näkyvää romahduskerrosta. Rakenne muistuttaa pikemminkin latomusta.

R7: Nelikulmion muotoinen rakenne, jonka leveys on 2,0 x 1,5 m ja korkeus 60 cm. Rakenne on osittain sammaloitunut. Kivien koko on noin 30–40 cm. Rakenteen länsipuoli on selkeimmin kulmikas, mutta itäpuoli on romahtanut.

Aitarakenne: Mahdollinen aitarakenne on suorakulmainen, leveydeltään noin 2 x 1 m ja korkeudeltaan 60 cm.

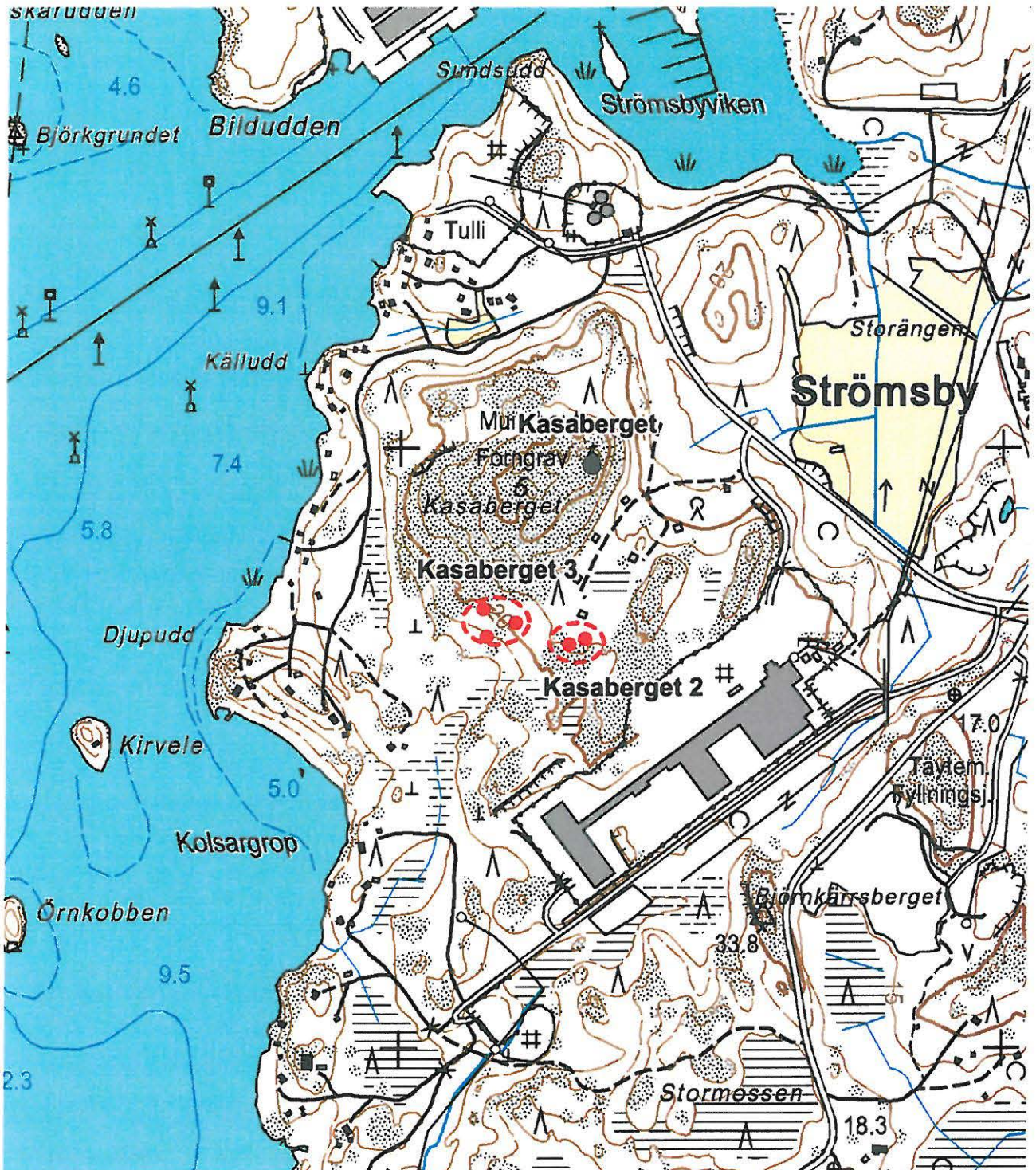
Ympäristössä on lisäksi epämääräisiä rökkiöitä ja latomuksia dokumentoitujen rakenteiden ja Cyprokin betonitehtaan välissä. Osa rakenteista on pikemminkin teräväsärmäisistä, lähialueelta louhituista kivistä koottuja latomuksia. Alueella on myös louhittua kalliota.



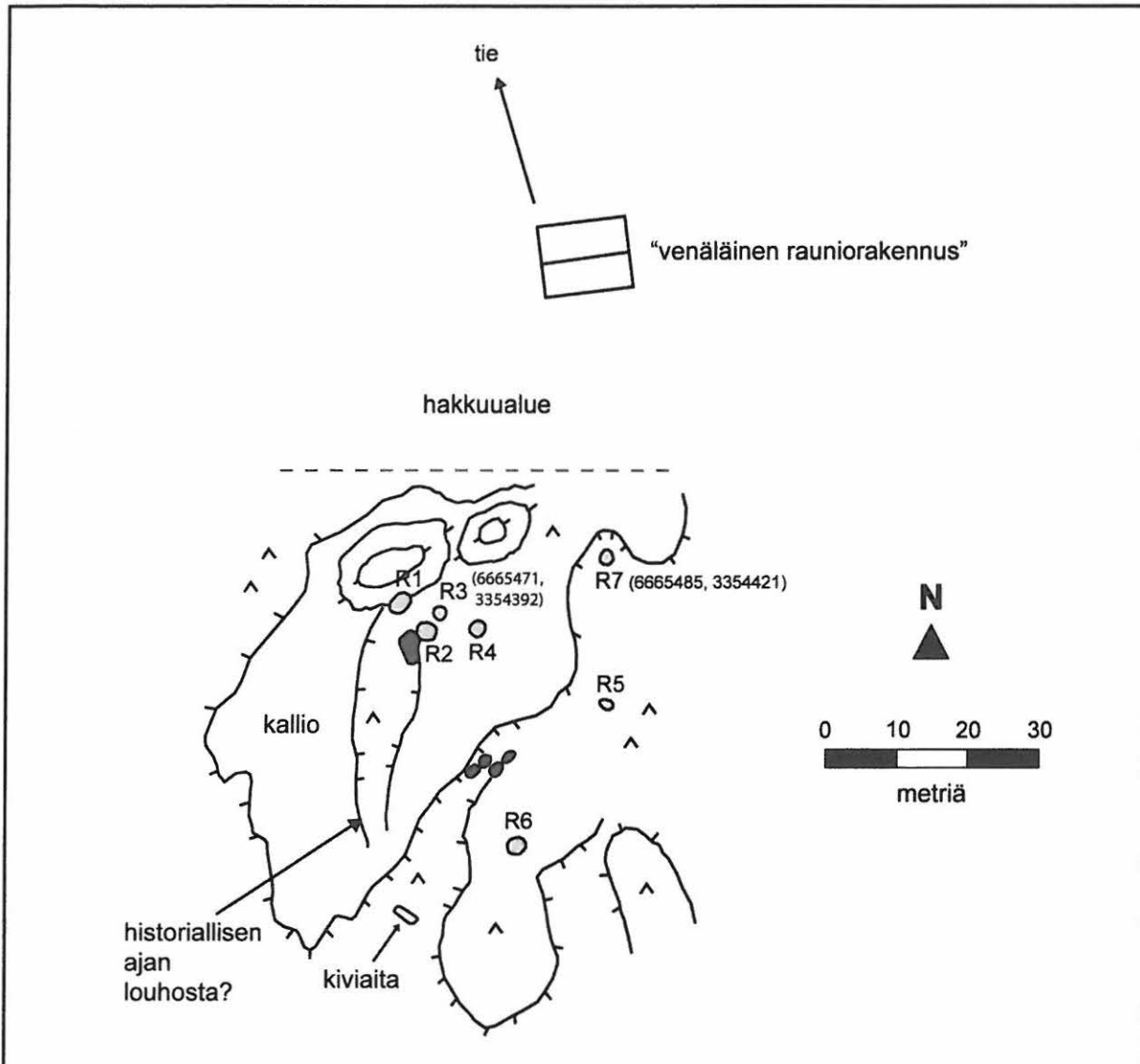
Kuva 12. Kirkkonummi Kasaberget 2, R1–R4. Suunta S → N. 4.5.2009. (Kuva: T. Mökkönen)



Kuva 13. Kirkkonummi Kasaberget 2. Röykkiö 6. Suunta E → W. 4.5.2009. (Kuva: T. Vaara)



Kartta 7. Kirkkonummi Kasaberget 2 ja 3 sekä jo ennalta tunnettu, vuoden 2009 inventoinnin ulkopuolelle jäänyt kohde Kasaberget. Peruskarttaote 1:10 000 (pohjakartta 2032 08 KIRKKONUMMI)



Kirkkonummi Kasaberget 2

Yleiskarttaluonnos

1:1000

04.05.2009

Piirt. P.Jantunen, H.Kivikero, J.Mellanen,

T.Mökkönen, T.Vaara

Digit. T.Vaara

○ Röykkiö / kivirakenne

● Kivi

⌘ Kallion reuna

^ Havumetsä

Kartta 8. Kirkkonummi Kasaberget 2.

Kirkkonummi Kasaberget 3**PERUSTIEDOT**

MJTunnus: 1000015099
 Muinaisjäännöstyyppi: Muinaisjäännösryhmät
 Tyypin tarkenne: -
 Ajoitus: Ajoittamaton / Rautakautinen
 Rauhoitusluokka: 2 (ehdotus)
 Lukumäärä: 10

SIJAINTI

Topografinen kartta: 2032 08 KIRKKONUMMI
 Koordinaatit: R1: $p = 6665506$; $i = 3354304$; $z = 28$
 R8: $p = 6665526$; $i = 3354247$; $z = 26$
 R10: $p = 6665480$; $i = 3354265$; $z = 24$
 Koordinaattiselite: -
 Etäisyystieto: Kirkkonummen kirkolta 6,4 km lounaaseen.

ARKISTOTIEDOT

Lähteet: -
 Tutkimukset: -
 Löydöt: -

INVENTOINTI 2009

Päivämäärä: 4.5.2009
 Inventoijat: T. Mökkönen, P. Jantunen, H. Kivikero, J. Mellanen, T. Vaara
 Havaintomahdollisuudet: Hyvät
 Koko: Max. halkaisija n. 3 m, korkeus n. 1 m
 Lähilöydöt: Kasaberget 1 (pronssikautinen rökkiö)
 Kasaberget 2 (muinaisjäännösryhmä)
 Kartat: Peruskarttaote 1:10 000 (kartta nro 7)
 Yleiskarttaluonnos 1:1000 (kartta nro 9)
 Valokuvat: Nro 14–16
 Negatiivit: F. 145859:1–10

Kohde sijaitsee Kasabergetin etelärinteen avokallioalueen alapuolella noin 100 metriä Kasaberget 2:n muinaisjäännösryhmästä kaakkoon. Alue on kivikkoista ja huuhtoutunutta hiekkamoreenia. Alue on hakattu ja rikkonainen, ja se viettää tasaisesti. Kuten Kasaberget 2, sijaitsee myös Kasaberget 3 rautakautisille rökkiöille tyypillisellä alueella. Rautakaudella kohde on sijainnut suurella saarella merenlahden suulla.

R1: Rakenne on suorakulmainen, sen leveys on 3 x 2 m ja korkeus 80–100 cm. Se on rakennettu kaakkoiskulman kookkaan maakiven ympärille lohkokivistä. Rakenteen alla on isompia kiviä.

R2: Rakenteen kulmissa on isot maakivet, joiden väliin on ladottu noin 10 cm:n kokoisia pyöreitä kiviä. Rakenteen leveys on 1,5 x 1,5 m, ja keskikohdaltaan se on noin 20 cm korkea. Rakenteen keskiosa on noin 20 cm kulmakiviä matalampi.

R3: Isompien maakivien väliin ladotut pienet, läpimitaltaan noin 10 cm:n kokoiset kivet muodostavat tiiviin latomuksen, kuten rökkiössä 2. Maakivet rakenteen reunoissa eivät kuitenkaan kehystä rakennetta. Rakenteen koko on 3,0 x 2,5 m ja korkeus noin 20 cm.

R4: Neliskulmaisen muotoinen rakenne, jossa on vähintään 3 kivikertaa. Kivet ovat pyöreitä, noin 20 cm kokoisia. Rakenne on kooltaan 1,0 x 1,5 m ja korkeudeltaan noin 40 cm. Rakenteen eteläpuoli on romahtanut.

R5: Kiveys, joka on muodostunut ison kiven eteläpuolelle. Rakenne on mahdollisesti romahtanut.

R6: Pyöreän soikeahko 1,5 x 1,0 m kokoinen ja 50 cm korkea rakenne, jonka itäreuna on romahtanut. Se muodostuu pyöreämmistä 20–40 cm kokoisista kivistä.

R7: Soikean suorakaiteen muotoinen rakenne, jonka koko on 2,5 x 1,5 m ja korkeus 35–40 cm. Rakenne on voimakkaasti sammaloitunut. Näkyvät reunakivet ovat isompia (halkaisijaltaan 30–40 cm) kuin sisäkivet (halkaisijaltaan noin 20 cm).

R8: Soikeahkon nelikulmion muotoinen rakenne, jonka leveys on 2,5 x 1,5 m ja korkeus 80 cm. Rakenne on päältä korkeampi kuin sivuilta. Isoimmat kivet ovat läpimitaltaan noin 50 cm.

R9: Soikeahkon nelikulmion muotoinen rakenne kallion laskevan alueen tasanteella. Rökkiön koko on 2,0 x 1,5 m ja korkeus 35–40 cm. Rakenteen kivet ovat pyörityneitä. Pienimmät kivet ovat halkaisijaltaan noin 20 cm. Rakenne on osittain levinnyt ympäristöönsä, etenkin eteläreuna on sortunut.

R10: Rakenne on edellisiä pienempi ja pyöreämpi, kooltaan 1,0 x 1,5 m ja korkeudeltaan noin 40 cm. Rakenteen pohja on kuitenkin kauttaaltaan sammaloitunut nelikulmio. Kaikissa rökkiöissä/latomuksissa on pääsääntöisesti 2-3 kivikerrosta.



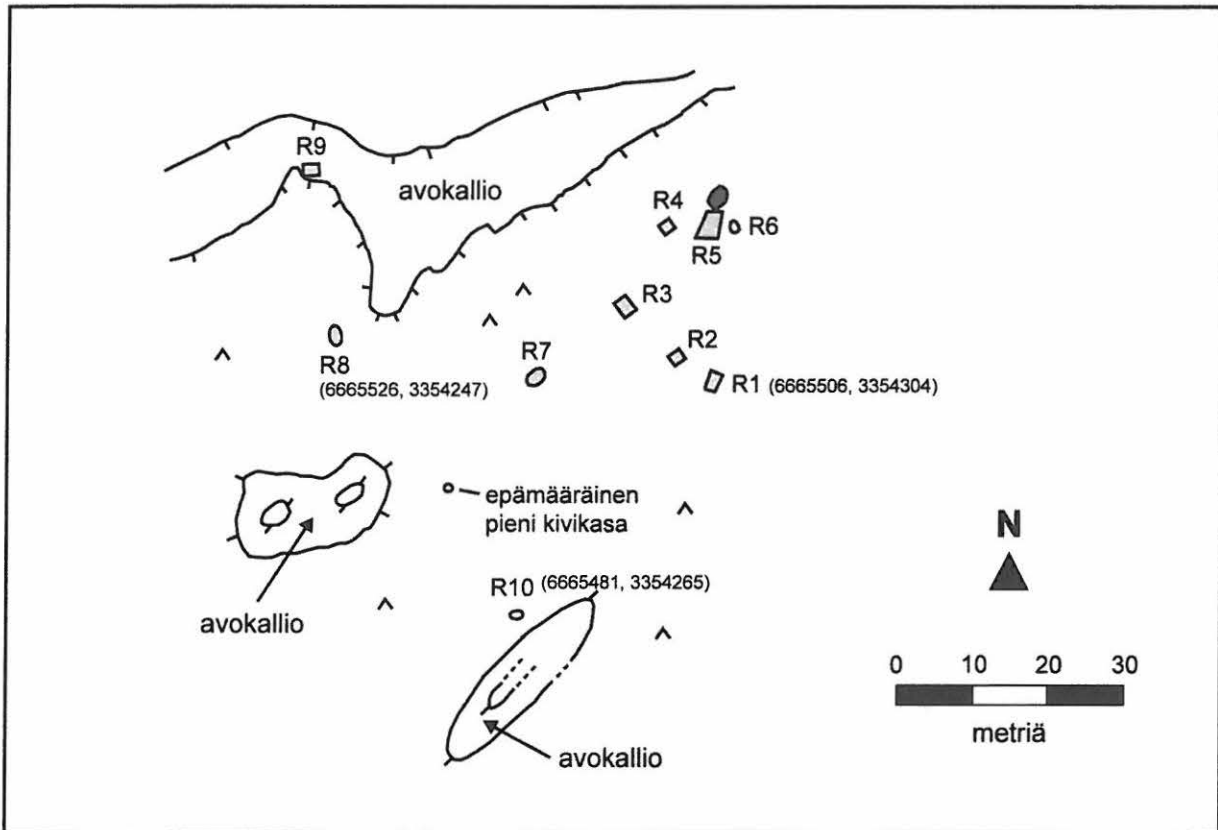
Kuva 14. Kirkkonummi Kasaberget 3. Pohjoissivun yksityiskohta rökkiöstä 4. Suunta N→S. 4.5.2009. (Kuva: J. Mellanen)



Kuva 15. Kirkkonummi Kasaberget 3, Rökkiö 7. Suunta W→E. 4.5.2009. (Kuva: J. Mellanen)



Kuva 16. Kirkkonummi Kasaberget 3. Röykkiö 9. Suunta N→S. 4.5.2009. (Kuva: J. Mellanen)



Kirkkonummi Kasaberget 3

Yleiskarttaluonnos

1:1000

04.05.2009

Piirt. H.Kivikero, T.Vaara

Digit. T.Vaara

○◇ Röykkiö / kivrakenne

● Kivi

⌘ Kallion reuna

^ Havumetsä

Kartta 9. Kirkkonummi Kasaberget 3.

Kirkkonummi Stubbacka**PERUSTIEDOT**

MJTunnus: 1000015081
 Muinaisjäännytyyppi: Kivirakenteet
 Tyypin tarkenne: Uunit
 Ajoitus: Historiallinen
 Rauhoitusluokka: 2 (ehdotus)
 Lukumäärä: 1

SIJAINTI

Topografinen kartta: 2032 08 KIRKKONUMMI
 Koordinaatit: $p = 6671674$; $i = 3358754$; $z = 17$
 Koordinaattiselite: Keskikoordinaatit
 Etäisyystieto: Kirkkonummen kirkolta 1,2 km koilliseen

ARKISTOTIEDOT

Lähteet: -
 Tutkimukset: -
 Löydöt: -

INVENTOINTI 2009

Päivämäärä: 5.5.2009
 Inventoijat: T. Mökkönen, P. Jantunen, H. Kivikero, J. Mellanen, T. Vaara
 Havaintomahdollisuudet: Hyvät
 Koko: Rakenne 7 x 7 m; uuni 3 x 2,5 m
 Lähilöydöt: -

Kartat: Peruskarttaote 1:20 000 (kartta nro 5)
 Valokuvat: -
 Negatiivit: -

Kohde sijaitsee Stubbackan mäen juuressa, Jolkby-joen rantaan pistävällä niemekkeellä noin 17 m mpy. Maisemassa on tuoretta lehtimetsää. Kohteesta on mahdollinen uuni, jota ympäröi melko selkeästi maastosta erottuva nelikulmion muotoinen kivirakenne. Muinaisjäännyös on mahdollinen riihi. Rakenteiden ulkopuolelta on tiiltä ja laakakivi. Mahdollisesta uunirakenteesta on kivien päälle jäänyt huonopolttoista tiiltä.

Kirkkonummi Aavaranta 3**PERUSTIEDOT**

MJTunnus: 1000015082
 Muinaisjäännöstyyppi: Kivirakenteet
 Tyypin tarkenne: -
 Ajoitus: Historiallinen
 Rauhoitusluokka: 2 (ehdotus)
 Lukumäärä: 1

SIJAINTI

Topografinen kartta: 2032 09 VITTRÄSK
 Koordinaatit: $p = 6678517$; $i = 3360578$; $z = 34$
 Koordinaattiselite: Keskikoordinaatit
 Etäisyystieto: Kirkkonummen kirkosta 8,2 km pohjoiskoilliseen

ARKISTOTIEDOT

Lähteet: -
 Tutkimukset: -
 Löydöt: -

INVENTOINTI 2009

Päivämäärä: 6.5.2009
 Inventoijat: O. Seitsonen, H. Lindström, S. Ritari, T. Rönkkö,
 S. Tuppurainen
 Havaintomahdollisuudet: Kohtalaiset
 Koko: 1,8 x 2 m
 LähiLöydöt: Aavaranta 1 (kivikautinen asuinpaikka)

Kartat: Peruskarttaote 1:10 000 (kartta nro 10)
 Peruskarttaote 1:20 000 (kartta nro 23)

Valokuvat: -
 Negatiivit: -

Aavaranta 1:n kivikautisen asuinpaikan päälle rakennetulta puttausviheriöltä noin 40 m itään koivikosta löytyi nelikulmainen kivirakenne, 1,8 x 2 m. Alla on isompia kiviä ja päällä pienempiä. Kivet ovat pyöreitä. Maa on tummaa ja mullansekaista. Kohde sijaitsee rinteessä noin 50 m päässä Aavaranta opistosta etelään. Rakenne on mahdollisesti uunin-pohja ($p = 66785166$; $i = 3360578$) ja se saattaa liittyä kohteeseen Kirkkonummi Vitträsk (historiallisen ajan asuinpaikka, ks. kohdekuvaus).



Kartta 10. Kirkkonummi Aavaranta 1–3, Vitträsk sekä Vitträskinranta 1 ja 2. Peruskarttaote 1:10 000 (pohjakartta 2032 09 VITTRÄSK)

Kirkkonummi Barrås**PERUSTIEDOT**

MJTunnus: 1000015076
 Muinaisjäänöstyyppi: Asuinpaikat
 Tyypin tarkenne: -
 Ajoitus: Kivikautinen
 Rauhoitusluokka: 2 (ehdotus)
 Lukumäärä: 1

SIJAINTI

Topografinen kartta: 2032 09 VITTRÄSK
 Koordinaatit: $p = 6680036-6680006$; $i = 3359516-3359442$; $z = 30-32,5$
 Koordinaattiselite: Äärikoordinaatit
 Etäisyystieto: 9,26 km Kirkkonummen kirkosta pohjoiseen

ARKISTOTIEDOT

Lähteet: -
 Tutkimukset: -
 Löydöt: 2010 KM 38123:1-4 asuinpaikkalöytöjä

INVENTOINTI 2009

Päivämäärä: 7.5.2009
 Inventoijat: P. Kouki, N. Latvakoski, L. Mäntylä, R. Vösa
 Havaintomahdollisuudet: Kohtalaiset (pelto oli äestetty)
 Koko: 50 x 75 m
 Lähilöydöt: -

Kartat: Peruskarttaote 1:10 000 (kartta nro 11)
 Peruskarttaote 1:20 000 (kartta nro 28)
 Yleiskarttaluonnos 1:1000 (kartta nro 12)
 Valokuvat: Nro 17
 Negatiivit: F. 145847:1-2

Kohde sijaitsee etelään viettävällä peltorinteellä 30–32,5 m mpy. Tarkastushetkellä pelto oli kuiva ja äestetty, sää selkeä. Pellon pohjoispuolitse kulkee Barråsentie, joka johtaa kohteesta n. 40 metriä pohjoiseen olevan asuinrakennuksen pihalle. Kohteesta 150 metriä itään sijaitsee Barråsin kantatila.

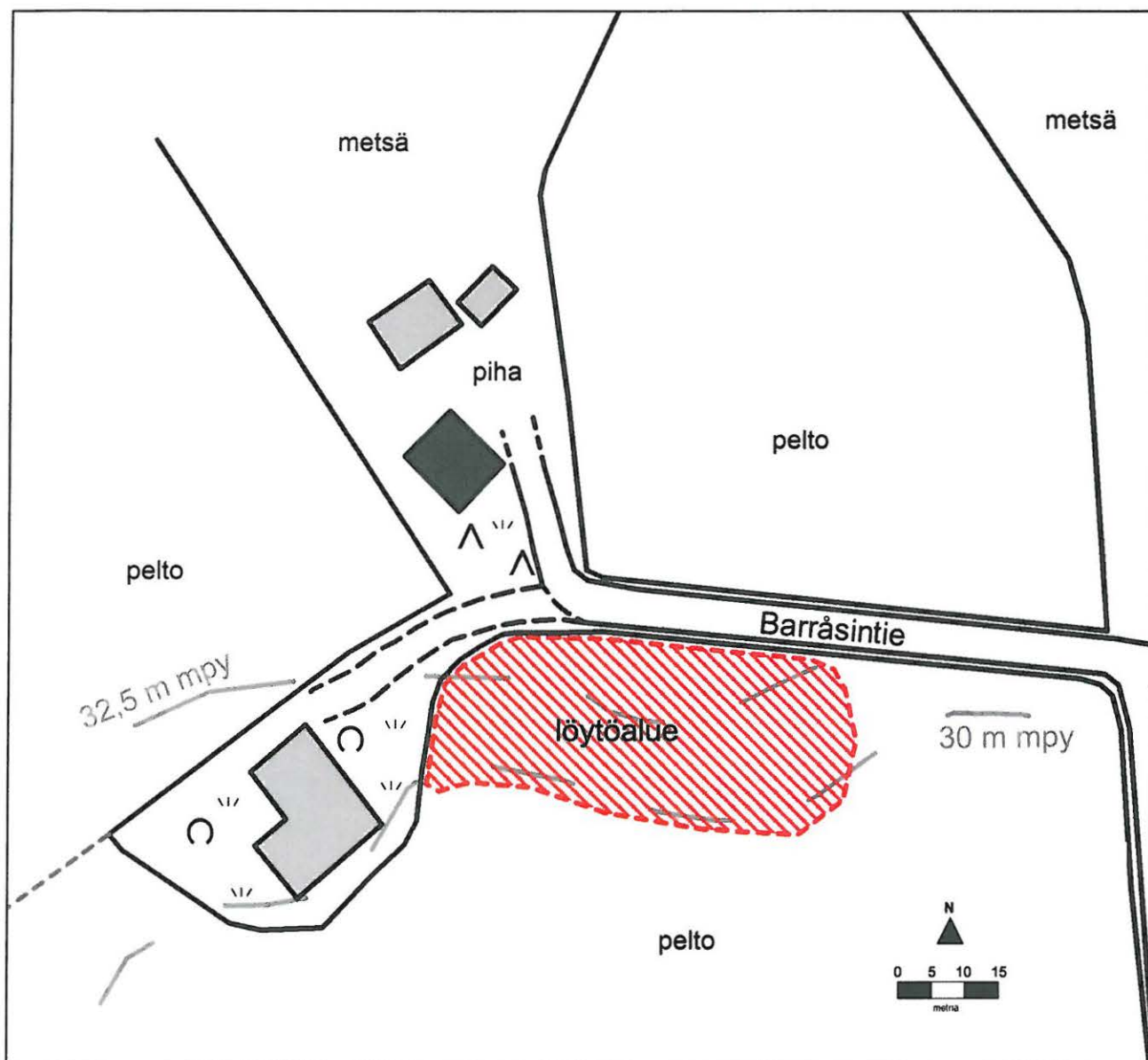
Vuoden 2009 inventoinnissa pellon pintapoiminnassa löydettiin hiotun kiviesineen katkelma ja kvartsi-iskoksia. Aivan asuinpaikan länsipuolella on lato, jonka läheisyyteen löydöt keskittyvät, ja jonka alle asuinpaikka on saattanut myös jatkua. Rinteessä on selviä merkkejä muinaisesta rantaterassista suunnilleen 30–32,5 m korkeuskäyrän tuntumassa; asuinpaikkalöydöt keskittyvät terassin päälle, eikä sen alapuolelta tehty kiinteään muinaisjäänökseen viittaavia havaintoja. Maaperä on myös kohteella hiekkaisempaa kuin ympäröivillä peltoalueilla. Ympäristön topografisten piirteiden perusteella asuinpaikka sijainnut pienen lahden rannalla. Löytöjen keskittymisen perusteella asuinpaikka rajautuu n. 50 metriä leveään kaakkoon osoittavaan niemekkeeseen. Pellon pintapoiminnassa merkkejä asuinpaikasta ei löytynyt yli 35 m mpy yläpuolelta eikä ladon pohjoispuolelta.



Kuva 17. Kirkkonummi Barrås. Kivikautinen asuinpaikka sijaitsee kuvassa näkyvän ladon itäpuolella. Suunta E→W. 7.5.2009. (Kuva: P. Kouki)



Kartta 11. Kirkkonummi Barrås, Björkbacka, Herrla 1–4, Oitbacka Kvarnåker, Sjäkulla, Bergthem, Lönnbergin pelto, Sigürdsberg ja Malmströmin pelto. Peruskarttaote 1:10 000 (pohjakartta 2032 09 VITTRÄSK)



Kirkkonummi Barrås

Yleiskarttaluonnos

1:1000

7.5.2009

piirt. Niko Latvakoski

∨∨ Nurmialue

^ Havupuita

○ Lehtipuita

Kartta 12. Kirkkonummi Barrås.

Kirkkonummi Vadängen-2 *Framhoparn*

PERUSTIEDOT

MJTunnus: ~~1000015079~~
 Muinaisjäännytyystyyppi: Asuinpaikat
 Tyypin tarkenne: -
 Ajoitus: Kivikautinen
 Rauhoitusluokka: 2
 Lukumäärä: 1

SIJAINTI

Topografinen kartta: 203209 Vitträsk
 Koordinaatit: $p = 6679598; i = 3363109; z = 26$
 Koordinaattiselite: Keskikoordinaatit
 Etäisyystieto: Kirkkonummen kirkosta 10,3 km koilliseen

ARKISTOTIEDOT

Lähteet: -
 Tutkimukset: -
 Löydöt: 2010 KM 38143:1-2 asuinpaikkalöytöjä

INVENTOINTI 2009

Päivämäärä: 7.5.2009
 Inventoijat: P. Kouki, N. Latvakoski, L. Mäntylä, R. Vösa
 Havaintomahdollisuudet: Kohtalaiset (pelto oli äestetty)
 Koko: -
 Lähilöydöt: Framhoparn (kivikautinen asuinpaikka)
 Storsbacka (kivikautinen asuinpaikka)

Kartat: Peruskarttaote 1:10 000 (kartta nro 13)
 Peruskarttaote 1:20 000 (kartta nro 25)

Valokuvat: Nro 18
 Negatiivit: F. 145856:1-2

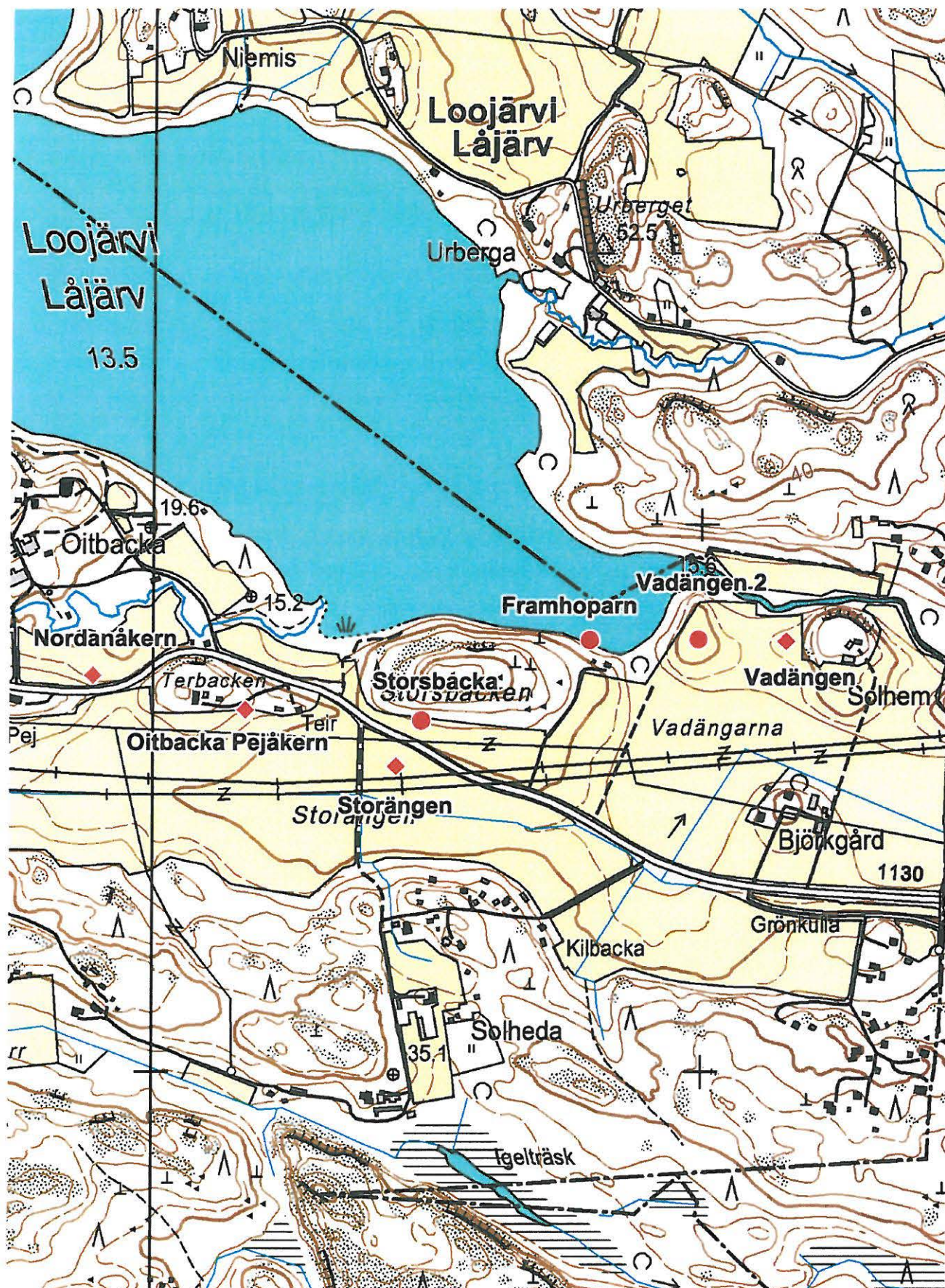
Asuinpaikka sijaitsee Loojärven kaakkoispuolella, järven itäisimmästä kohdasta välittömästi itään sijaitsevalla peltokumpareella, Mankinjoen suusta n. 100 m etelään. Mäen yläosassa maaperä on hiekkansekaista savea.

Pellolla suoritetussa pintapoiminnassa löydettiin asuinpaikkaan viittavina löytöinä palaneita kiviä, kvartsia ja kvartsiittiydin. Sijainti saattaa vastata aiemmin tunnettua kohdetta Framhoparn, vaikka muinaisjäänösrekisterissä annetut koordinaatit tunnetulle kohteelle sijoittavat kyseisen kohteen n. 200 m länteen Storsbackenin juurelle.

* kyseessä on sama kohde, rekisteriin koordinaattitiedot ovat olleet väärin. HRe



Kuva 18. Kirkkonummi Vadängen 2. Asuinpaikka sijaitsee taustalla keskellä näkyvällä mäennyppylällä. Äärivasemmalla Storsbacken. Suunta E→W. 7.5.2009. (Kuva: P. Kouki)



Kartta 13. Kirkkonummi Vadängen 1–2, Framhoparn, Storsbacka, Storängen, Oitbacka Pejäkern sekä Nordånå Kern. Peruskarttaote 1:10 000 (pohjakartta 2032 09 VITTRÄSK)

Kirkkonummi Björkebergan 4**PERUSTIEDOT**

MJTunnus: 1000015091
 Muinaisjäännöstyyppi: Kivirakenteet
 Tyyppin tarkenne: Röykkiöt
 Ajoitus: Ajoittamaton
 Rauhoitusluokka: 2 (ehdotus)
 Lukumäärä: 1

SIJAINTI

Topografinen kartta: 2032 09 VITTRÄSK
 Koordinaatit: $p = 6680805$; $i = 3353817$; $z = 50$
 Koordinaattiselite: Keskikoordinaatit
 Etäisyystieto: Kirkkonummen kirkosta 11 km pohjoisluoteeseen

ARKISTOTIEDOT

Lähteet: -
 Tutkimukset: -
 Löydöt: -

INVENTOINTI 2009

Päivämäärä: 5.5.2009
 Inventoijat: A. Lahelma, S. Sandell, J. Stenberg, R. Åkerblom
 Havaintomahdollisuudet: Hyvät (sää aurinkoinen ja kirkas)
 Koko: 3 x 4 m
 Lähilöydöt: Björkebergan 2 (kivikautinen asuinpaikka)

Kartat: Peruskarttaote 1:10 000 (kartta nro 2)
 Peruskarttaote 1:20 000 (kartta nro 16)

Valokuvat: Nro 19
 Negatiivit: F. 145837:1–2

Kohde sijaitsee Björkebergan ja Björkebon välisen tien pohjoispuolella olevan mäen etelärinteessä, Björkebergan tilan asuinrakennuksesta n. 350 m itään. Mäen laella kalliopaljastuma ja kasvillisuus alueella on pääasiassa kuusimetsää. Röykkiö muodostuu siirtolohkareen (korkeus noin 1 m ja leveys noin 2,5 m) eteläpuolelle sijoitetuista pienemmistä samaloituneista ja terävsärmäisistä kivenlohkareista (keskivertolohkare halkaisijaltaan noin 20–30 cm). Näkyvissä on 2–3 kivikerrosta ja kohde sijaitsee maapohjalla. Ympäristö on suhteellisen kivikkoista, mutta kohde on selvästi ihmisen tekemä. Kohteen keskellä on vähemmän kiviä ja alarinteessä jonkin verran kiviä, jotka saattavat olla peräisin röykkiöstä. Tämä saattaa viitata siihen, että röykkiöön on kajottu. Röykkiön tehdyistä kahdesta koepistosta ei voitu todeta muuta kuin luonnollinen maannos. Röykkiön ajoituksesta ja funktiosta on mahdotonta sanoa mitään varmaa.



Kuva 19. Kirkkonummi Björkebergan 4. Röykkiö. Suunta SSE→NNW. 5.5.2009. (Kuva: A. Lahelma)

Kirkkonummi Böteberget**PERUSTIEDOT**

MJTunnus: 1000015084
 Muinaisjäännytyystyyppi: Kivirakenteet
 Tyypin tarkenne: Röykkiöt
 Ajoitus: Historiallinen
 Rauhoitusluokka: 2 (ehdotus)
 Lukumäärä: 1

SIJAINTI

Topografinen kartta: 2032 09 VITTRÄSK
 Koordinaatit: $p = 6677772$; $i = 3357061$; $z = 30$
 Koordinaattiselite: Keskikoordinaatit
 Etäisyystieto: Kirkkonummen kirkosta 7,1 km pohjoiseen

ARKISTOTIEDOT

Lähteet: Bonej, Johan 1766. B21a 28/1–17. KA.
 Tutkimukset: -
 Löydöt: -

INVENTOINTI 2009

Päivämäärä: 5.5.2009
 Inventoijat: O. Seitsonen, H. Lindström, S. Ritari, T. Rönkkö,
 S. Tuppurainen
 Havaintomahdollisuudet: Heikot (kalliot olivat jyrkät ja metsätyökoneet myllänneet met-
 sän)
 Koko: 2,5 x 2,5 m
 Lähilöydöt: Juusjärvi (kalliomaalaus)
 Kartat: Peruskarttaote 1:20 000 (kartta nro 14)
 Valokuvat: Nro 20
 Negatiivit: -

Bonejin karttaan vuodelta 1766 on Bötebergetille merkitty kaksi pikkukivistä tehtyä röykkiötä, joita yritettiin nyt paikantaa. Lähistöllä asuva Kaarina Mensio muisti 18 vuotta aikaisemmin nähneensä kallioilla pyöreistä kivistä tehdyn röykkiön ja lähti mukaan sitä etsimään. Kallio on kuitenkin tiheän risukon peitossa, mikä vaikeutti etsintää. Alueella oli myös tehty metsätöitä ja metsätyökoneet olivat voimakkaasti myllänneet maan ja jättäneet jälkeensä paksun kerroksen roskaa.

Bötebergetin luoteispuolelta löytyi epäsäännöllisen muotoinen kivimuodostelma (ympyrän, nelikulmion ja hevosen kengän välillä). Rakenteen keskellä on vajoama josta lastalla kaivettaessa löytyi palaneelta vaikuttavaa hiekkansekaista maata. Leveyttä noin 2,5 x 2,5 m leveä ja korkeutta noin 40 cm. Rakennelman reunoilla on isompia kiviä ja keskemmällä pienempiä. Osa rakenteen kivistä on lohkeilleita ja teräviä.



Kuva 20. Kirkkonummi Böteberget. Epäsäännöllinen kivistä, taustalla sekametsää. Suunta S→N. 5.5.2009. (Kuva: H. Lindström)



Kartta 14. Kirkkonummi Böteberget, Jussjärvi, Solvik, Nybäck, Karlberg, Vols 1–4, Vols kylätontti, Nydal, Sepelängen, Nåtbacken 1 ja 2, Näsäkern sekä Klosterfält. Peruskartta-ote 1:20 000 (pohjakartta 2032 09 VITTRÄSK)

Kirkkonummi Herrla 4**PERUSTIEDOT**

MJTunnus: 1000015077
 Muinajäännöstyyppi: Asuinpaikat
 Tyypin tarkenne: -
 Ajoitus: Kivikautinen
 Rauhoitusluokka: 2 (ehdotus)
 Lukumäärä: 1

SIJAINTI

Topografinen kartta: 2032 09 VITTRÄSK
 Koordinaatit: $p = 6679587-6679553$; $i = 3360562-3360441$; $z = 32,5-30$
 Koordinaattiselite: Äärikoordinaatit
 Etäisyystieto: Kirkkonummen kirkosta 9 km pohjoiskoilliseen

ARKISTOTIEDOT

Lähteet: -
 Tutkimukset: -
 Löydöt: 2010 KM 38130:1-5 asuinpaikkalöytöjä

INVENTOINTI 2009

Päivämäärä: 6.5.2009
 Inventoijat: P. Kouki, N. Latvakoski, L. Mäntylä, R. Vösa
 Havaintomahdollisuudet: Kohtalaiset (pelto oli tarkastusajankohtana äestetty)
 Koko: 120 x 50 m
 Lähilöydöt: Herrla (kivikautinen asuinpaikka)
 Oitbacka Kvarnåker (kivikautinen asuinpaikka)

Kartat: Peruskarttaote 1:10 000 (kartta nro 11)
 Peruskarttaote 1:20 000 (kartta nro 25)
 Yleiskarttaluonnos 1:2000 (kartta nro 15)

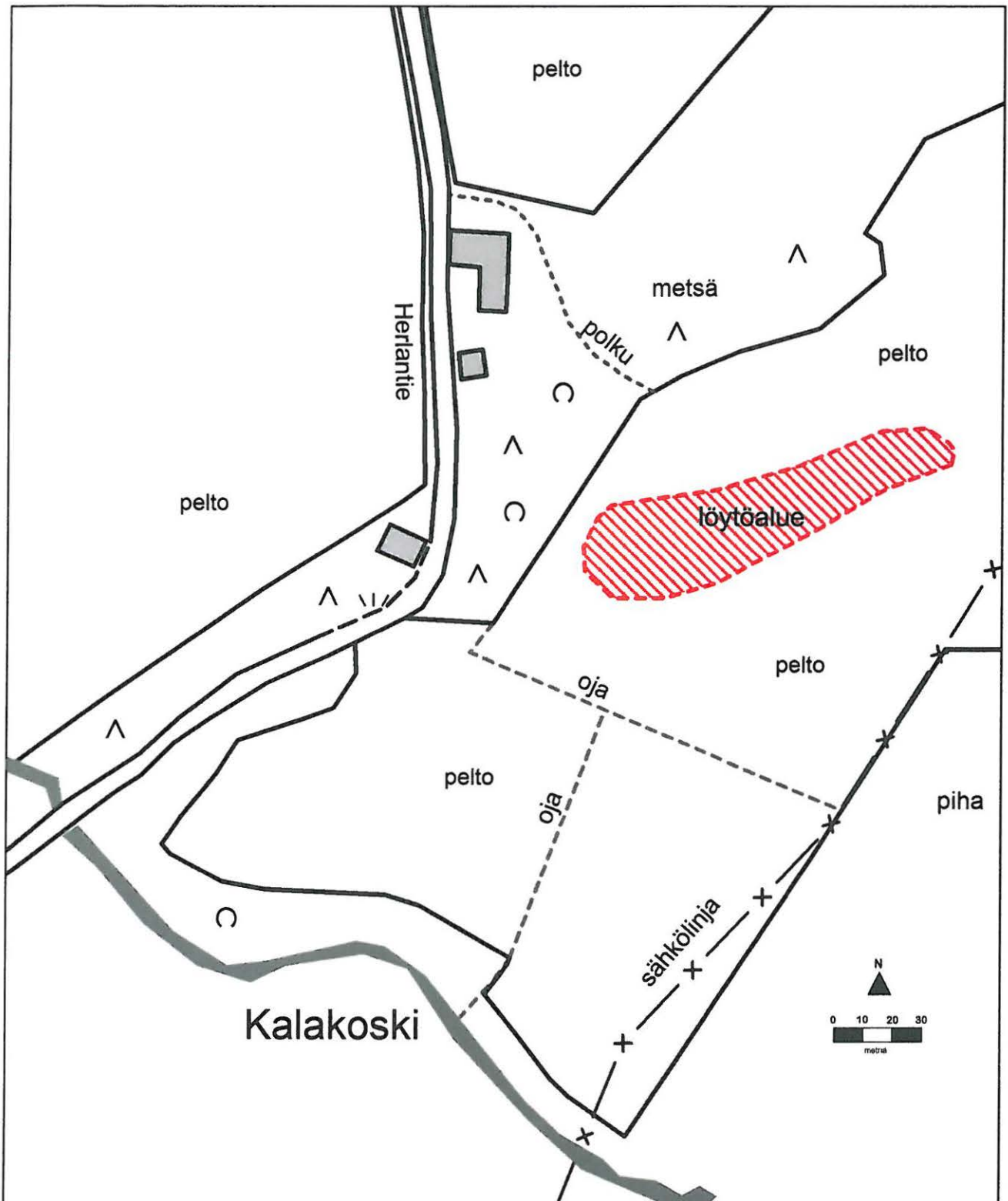
Valokuvat: Nro 21
 Negatiivit: -

Kohde sijaitsee Kalakoskenpuron laakson pohjoisen puoleisella, etelään viettävällä pelto-rinteellä Herrlantien itäpuolella. Maaperä on savensekaista hiekkaa. Löytöjä tehtiin n. 120 metrin matkalta kahdelta terassin kaltaiselta tasanteelta, joista korkeampi on n. 32,5 m mpy. Löytökeskittymä on alemmalla terassilla noin 30 m käyrän kohdalla alueen länsireunassa, lähellä pellon reunaa.

Vuoden 2009 inventoinnissa kohteesta löytyi kvartsi-iskoksia, ytimiä, kaavin ja kvartsiraa-ka-ainetta, sekä kvartsiittikappale. Löydöt tehtiin äestetyistä, mutaisesta pellostä sateen jälkeen, ja havainto-olosuhteet olivat kohtalaiset. Kohde dokumentoitiin uutena kohteena, mutta kyseessä saattaa todellisuudessa olla sama kohde kuin Kirkkonummi Herrla (ks. kohdekuvaus), joka muinajäännösrekisterin osoittamien koordinaattien perusteella sijaitsee Herrla 4:stä 150 m länteen.



Kuva 21. Kirkkonummi Herrla 4. Kivikautinen asuinpaikka, äestetyistä pellosta löytyi kvartsi-iskoksia. Kuvassa kolme inventoijaa. Suunta SW→NE. 6.5.2009. (Kuva: P. Kouki)



Kirkkonummi Herrla 4

Yleiskarttaluonnos

1:2000

6.5.2009

piirt. Niko Latvakoski

∨∨ Nurmialue

△ Havupuita

○ Lehtipuita

Kartta 15. Kirkkonummi Herrla 4.

Kirkkonummi Kvarnån**PERUSTIEDOT**

MJTunnus: 1000015096
 Muinaisjäänöstyyppi: Työ- ja valmistuspaikat
 Tyypin tarkenne: Vesimyllyt
 Ajoitus: Historiallinen
 Rauhoitusluokka: 2 (ehdotus)
 Lukumäärä: 1

SIJAINTI

Topografinen kartta: 2032 09 VITTRÄSK
 Koordinaatit: $p = 6682192$; $i = 3354554$; $z = 35$
 Koordinaattiselite: Keskikoordinaatit
 Etäisyystieto: Kirkkonummen kirkosta 11,3 km pohjoisluoteeseen

ARKISTOTIEDOT

Lähteet: -
 Tutkimukset: -
 Löydöt: -

INVENTOINTI 2009

Päivämäärä: 8.5.2009
 Inventoijat: A. Lahelma, S. Sandell, J. Stenberg, R. Åkerblom
 Havaintomahdollisuudet: Hyvät
 Koko: -
 Lähilöydöt: Karlsberg (kivikautinen asuinpaikka)

Kartat: Peruskarttaote 1:20 000 (kartta nro 16)
 Valokuvat: -
 Negatiivit: -

Kvarnåssa paikalla mahdollisesti sijainneen myllyn paikalle on ilmeisesti rakennettu Kylmälä–Evitskog-maantien ylitys ja joki on johdettu tierumpuun. Tien pohjoispuolelle jää vajaan sadan metrin mittainen kanavamainen uoma, jonka toinen törmä on louhittu kallioon ja vastakkainen törmä on pengerrytetty louhittuilla kivillä. Tien eteläpuolella olevassa pienessä koskessa ja sen kummallakin rannalla on niin luonnon kuin lohkottujakin kiviä, mutta varsinaisia rakenteita ei paikalla ole säilynyt.



Kartta 16. Kirkkonummi Kvarnån, Karlsberg (kivikautinen löytöpaikka), Karlsberg (kivikautinen asuinpaikka), Björkebergan 1–4, Gruvberget 1 ja 2, Sandbackan peltö, Solvik ja Nejans. Peruskarttaote 1:20 000 (pohjakartta 2032 09 VITTRÄSK)

Kirkkonummi Nejangs**PERUSTIEDOT**

MJTunnus: -1000015097 100000 3873
 Muinaisjäännoistyyppi: Asuinpaikat (aiempi löytöpaikka 1000003873)
 Tyypin tarkenne: -
 Ajoitus: Kivikautinen
 Rauhoitusluokka: 2 (ehdotus)
 Lukumäärä: 1

SIJAINTI

Topografinen kartta: 2032 09 VITTRÄSK
 Koordinaatit: $p = 6678278$; $i = 3353971$; $z = 35$ (uudet koordinaatit)
 $p = 6678277$; $i = 3353988$; $z = 35$ (vanhat koordinaatit)
 Koordinaattiselite: Keskikoordinaatit
 Etäisyystieto: Kirkkonummen kirkosta 5,9 km pohjoiseen

ARKISTOTIEDOT

Lähteet: -
 Tutkimukset: 1963 Veikko Lehtosalo inventointi
 Löydöt: 1947 KM 11798 2 kivikirvestä
 2010 KM 38134:1–2 asuinpaikkalöytöjä

INVENTOINTI 2009

Päivämäärä: 6.5.2009
 Inventoijat: A. Lahelma, S. Sandell, J. Stenberg, R. Åkerblom
 Havaintomahdollisuudet: Huonot
 Koko: -
 Lähilöydöt: -

Kartat: Yleiskarttaluonnos 1:50 (kartta nro 17)
 Peruskarttaote 1:20 000 (kartta nro 16)
 Valokuvat: Nro 22–23
 Negatiivit: F. 145841:1–2

MJrek (luettu 25.5.2009): *Kahden poikkikirveen (KM 11798:1–2) löytöpaikka sijaitsee Evit-skogin kylässä, Bäckträsketin länsirannalla, n. 1400 m järven pohjoispäästä olevan niemekkeen eteläsivulla sijaitsevalla huvilapalstalla. Koko alue on muutettu pihanurmikoksi eikä sen tutkiminen ollut vuoden 1963 inventoinnissa mahdollista.*

Kohteeseen mitä ilmeisimmin kuuluva kivikirveen teelmä (KM 20855; $p = 6678302$; $i = 3354038$; $z = 35$) on löytynyt Evitkogin Åkernäsin tilan peltotöissä savimaasta.

Kohde sijaitsee etelään viettävällä rinteellä, jossa on kesäasunto. Paikalle johtaa tie, joka päättyy noin 30 m kesäasunnon alapuolella kääntöpaikkaan. Kääntöpaikka on rajattu rannan eli etelän puolelta puupölkyillä ja sen pohjoispuolella on tieleikkaus, josta löytyi kvartsia. Kyseiseltä paikalta tuli löytöjä noin 15 m matkalta. Maa-aines on savensekaista hiesua, josta ei ollut havaittavissa maannosta. Kohde on oletettavasti ollut aikaisemmin rantapeltona. Löytöpaikalta on noin 15 m matkaa nykyiseen rantaan. Varsinainen asuinpaikka sijaitsee kesähuvilan pihamaalla, jossa kasvaa nurmikkoa, koristepensaita ja muutama omenapuu. Keskeisin alue asuinpaikasta on luultavasti pääosin tuhoutunut maankäytössä.

Itä- ja länsipuolilla on kuitenkin metsäalueita, joissa voi olla säilynyt osia asuinpaikasta, sillä näitä alueita ei ilmeisesti ole käytetty peltoina.



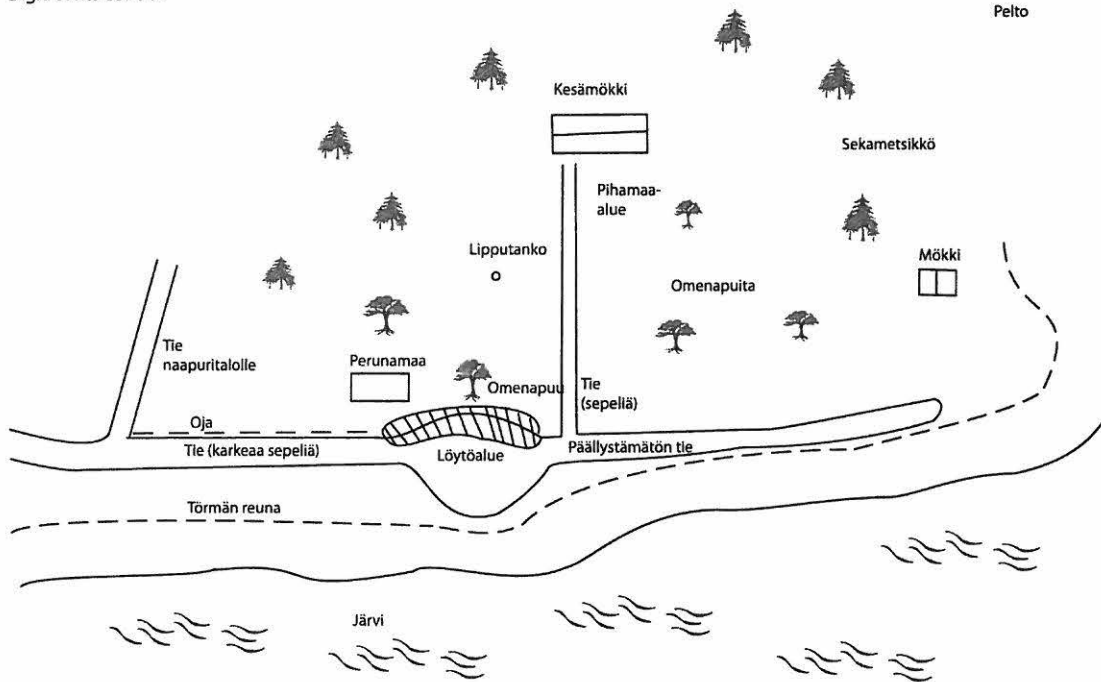
Kuva 22. Kirkkonummi Nejans. Kuvattu kesämökin terassilta kohti Bakträskiä, autonkääntöpaikka erottuu kuvassa oikealla. Suunta N-S. 6.5.2009. (Kuva: A. Lahelma)



Kuva 23. Kirkkonummi Nejans. Autonkääntöpaikka edessä, vasemmalla tienleikkaus, josta kvartsilöydöt, vasemmalla kesämökki. Suunta W→E. 6.5.2009. (Kuva: A. Lahelma)

Nejans
8.5.2009
Yleiskarttaluonnos
Piirt. Rasmus Åkerblom
Digit. Sarita Sandell

MK 1:50



Kartta 17. Kirkkonummi Nejans.

Kirkkonummi Nåtabacken 2**PERUSTIEDOT**

MJTunnus: 1000015083
 Muinaisjäännöstyyppi: Kivirakenteet
 Tyypin tarkenne: -
 Ajoitus: Historiallinen
 Rauhoitusluokka: 2 (ehdotus)
 Lukumäärä: 1

SIJAINTI

Topografinen kartta: 2032 09 VITTRÄSK
 Koordinaatit: $p = 6676000$; $i = 3356477$; $z = 23$
 Koordinaattiselite: Keskikoordinaatit
 Etäisyystieto: Kirkkonummen kirkosta 5,4 km pohjoisluoteeseen

ARKISTOTIEDOT

Lähteet: Brotherus, S. 1694. B21a 18/1–2. KA.
 Huldén, L. 2001. *Finlandssvenska Bebyggelsenamn*. Svenska litteratursällskapet i Finland.

Tutkimukset: -

Löydöt: -

INVENTOINTI 2009

Päivämäärä: 5.5.2009
 Inventoijat: O. Seitsonen, H. Lindström, S. Ritari, T. Rönkkö, S. Tuppurainen
 Havaintomahdollisuudet: Kohtalaiset (pelto juuri kynnetty, metsässä huono näkyvyys)
 Koko: -
 Lähilöydöt: Vols 3 (kivikautinen asuinpaikka)

Kartat: Peruskarttaote 1:10 000 (kartta nro 18)
 Peruskarttaote 1:20 000 (kartta nro 14)

Valokuvat: Nro 24
 Negatiivit: -

Brotheruksen kartassa vuodelta 1694 näkyy Notbackan kylätontti, johon kuului vain yksi talo. Vanhin maininta Notbackasta on n. vuodelta 1495, jolloin se kuului samaan verotusyksikköön Vohlsin kanssa. Vuosina 1540 ja 1560 Notbackan kylässä oli vain yksi talo, jonka jälkeen se häviää lähteistä. Kylätontti on ollut autiona jo 1694 ja se on liitetty Vohlsiin. (Brotherus 1694; Huldén 2001)

Nåtabackenin etelänpuoleisesta loivasta metsäisestä rinteestä löytyi nelikulmainen 2 x 2 metriä kokoinen kivirakenne, mahdollinen uuninpohja. Ainakin osa uuninpohjan kivistä on palaneita ja rapautuneita. Rakenne on noin 30 cm korkea ja se sijaitsee Nåtabackenin kvartsilöytöpaikasta noin 30 metriä pohjoiseen, ja noin 20 metrin päässä Hemgårdiin johtavasta tiestä. Metsä on lehtipuuvältaista sekametsää.



Kuva 24. Kirkkonummi Nåtabacken 2. Nelisivuinen latomus, mahdollinen historiallisen ajan uunin pohja. Sekametsää, lehtien peittämä kivilatomus, valkovuokkoja, ämpäri. Suunta SW→NE. 5.5.2009. (Kuva: H. Lindström)



Kartta 18. Kirkkonummi Nätbacken 1 ja 2, Nydal, Sepelängen, Vols 1–4, sekä Vols kylätontti. Peruskarttaote 1:10 000 (pohjakartta 2032 09 VITTRÄSK)

Kirkkonummi Sepelängen**PERUSTIEDOT**

MJTunnus: 1000015086
 Muinaisjäännöstyyppi: Asuinpaikat
 Tyypin tarkenne: -
 Ajoitus: Kivikautinen/Historiallinen
 Rauhoitusluokka: 2 (ehdotus)
 Lukumäärä: 1

SIJAINTI

Topografinen kartta: 2032 09 VITTRÄSK
 Koordinaatit: $p = 6675600$; $i = 3355650$; $z = 20-25$
 Koordinaattiselite: Keskikoordinaatit
 Etäisyystieto: Kirkkonummen kirkosta 5,2 km pohjoisluoteeseen

ARKISTOTIEDOT

Lähteet: -
 Tutkimukset: -
 Löydöt: 2010 KM 38137:1-2 asuinpaikkalöytöjä
 2010 KM 201010:1-4 asuinpaikkalöytöjä

INVENTOINTI 2009

Päivämäärä: 8.5.2009
 Inventoijat: O. Seitsonen, H. Lindström, S. Ritari, T. Rönkkö,
 S. Tuppurainen
 Havaintomahdollisuudet: Hyvät (pellot kynnetty)
 Koko: -
 Lähilöydöt: Vols 4 (kivikautinen asuinpaikka)
 Kartat: Peruskarttaote 1:10 000 (kartta nro 18)
 Peruskarttaote 1:20 000 (kartta nro 14)
 Valokuvat: Nro 25-26
 Negatiivit: F. 145845:1

Sepelängenin pelloilta löytyi fajanssia, punasavikeramiikkaa, raudan palanen, kivisavikeramiikkaa ja kvartsia. Pellon sivuun peltojen keskellä olevan taloon johtavan tien reunalle oli heitetty kvartsiydin muiden kivien sekaan.

Kvartsin löytöalue jakautuu kahdelle eri korkeudelle pellolla. Nämä löytöalueet on jaettu alueiksi a ja b. Alueiden välissä ei kuitenkaan ole löytökatkoksia, joten kaikkien kvartsilöytöjen oletetaan liittyvän samaan asuinpaikkaan. Koko alueen alin löytöpaikka oli noin 18 m mpy.

Alue a on tasainen järvenrantaterassi jonka tausta nousee loivasti halkaisijaltaan 50 metrin alueelta. Alueelta löydettiin kvartsi-iskoksia.

Alue b on noin 20 m mpy:llä sijaitseva terassi etelään pistävässä niemessä. Löydöt olivat kvartsia, fajanssia ja punasavikeramiikkaa ja löytyivät terassin laelta ja törmältä.

Peltoalueen Volsintien puoleiselta reunalta ja etelänpuoleisten asuintalojen läheisyydestä ei löytynyt kvartsia, mutta sieltä otettiin talteen historiallisen ajan löytöjä.



Kuva 25. Kirkkonummi Sepelängen. Kivikautinen asuinpaikka/historiallisen ajan löytöpaikka peltoaukealla. Taustalla metsässä Vols 4:n kivikautinen löytöpaikka. Suunta S→N. 8.5.2009. (Kuva: H. Lindström)



Kuva 26. Kirkkonummi Sepelängen. Kivikautinen asuinpaikka/historiallisen ajan löytöpaikka peltoaukealla. Kivisavikeramiikan löytöpaikka inventoijien jalkojen juuressa. Suunta SE→NW. 8.5.2009. (Kuva: H. Lindström)

Kirkkonummi Sigurdsberg**PERUSTIEDOT**

MJTunnus: 1000015078
 Muinaisjäännöstyyppi: Asuinpaikat
 Tyypin tarkenne: -
 Ajoitus: Kivikautinen
 Rauhoitusluokka: 2 (ehdotus)
 Lukumäärä: 1

SIJAINTI

Topografinen kartta: 2032 09 VITTRÄSK
 Koordinaatit: $p = 6680936$; $i = 3360435$; $z = 38$
 Koordinaattiselite: Keskikoordinaatit
 Etäisyystieto: Kirkkonummen kirkosta 10,3 km pohjoiskoilliseen

ARKISTOTIEDOT

Lähteet: -
 Tutkimukset: -
 Löydöt: 2010 KM 38138:1–2 asuinpaikkalöytöjä

INVENTOINTI 2009

Päivämäärä: 6.5.2009
 Inventoijat: P. Kouki, N. Latvakoski, L. Mäntylä, R. Vösa
 Havaintomahdollisuudet: Kohtalaiset
 Koko: -
 Lähilöydöt: Sikunsuo (kivikautinen asuinpaikka)
 Sikunsuo 2 (kivikautinen asuinpaikka)
 Överängen (kivikautinen asuinpaikka)

Kartat: Peruskarttaote 1:10 000 (kartta nro 11)
 Peruskarttaote 1:20 000 (kartta nro 25)

Valokuvat: Nro 27
 Negatiivit: F. 145852:1

Kohde sijaitsee loivasti etelään viettävällä rinteellä pellossa, joka sijaitsee n. 50 m Sigurdsbergin tilasta etelä-kaakkoon, Lapinkyläntien (mt 1130) eteläpuolella. Kohde on ilmeisellä kivikautisella rantaterassilla. Pellon halkaisee pohjois–etelä -suuntainen oja; löydöt keskittyvät itäisemmän peltolohkon luoteisreunaan. 70 m päästä kohteesta koilliseen, Lapinkyläntien pohjoispuolella on Malmströmin pelto -niminen irtolöytöpaikka. Sieltä on otettu talteen kourutaltta (KM 3105:1).

Vuoden 2009 inventoinnin aikana pelto oli kynnetty ja äestetty, muttei viljelty. Paikalta löytyi kvartsi-iskoksia ja kvartsiydin. Ojan länsipuolinen pelto oli kesannolla eikä sitä voitu tutkia; asuinpaikka saattaa jatkua sen puolelle. Todennäköisesti asuinpaikka on kokonaisuudessaan maankäytössä häiriintynyt. Ympäristön topografisten piirteiden ja rannansiirtymistietojen perusteella ja olettaen, että asuinpaikka on sijainnut veden äärellä on ollut kapea, matala salmi, joka on yhdistänyt nykyisen Lapinkylänjärven muodostaman lahden Kauhalan alueeseen, jolta tunnetaan lukuisia kivikautisia asuinpaikkoja. Sigurdsbergin asuinpaikka on sijainnut tämän salmen pohjoisrannalla. Kohteen korkeus 38 m mpy viittaa mesoliittiseen aikaan.



Kuva 27. Kirkkonummi Sigurdsberg. Kvartsilöydöt läheltä kesannoidun pellon reunaa. SW→NE. 6.5.2009. (Kuva: P. Kouki)

Kirkkonummi Veklahti**PERUSTIEDOT**

MJTunnus: 1000015085
 Muinaisjäännystyyppi: Kivirakenteet
 Tyypin tarkenne: Röykkiöt
 Ajoitus: Ajoittamaton
 Rauhoitusluokka: 2 (ehdotus)
 Lukumäärä: 1

SIJAINTI

Topografinen kartta: 2032 09 VITTRÄSK
 Koordinaatit: $p = 6676730$; $i = 3358689$; $z = 40$
 Koordinaattiselite: Keskikoordinaatit
 Etäisyystieto: Kirkkonummen kirkosta 5,7 km pohjoiseen

ARKISTOTIEDOT

Lähteet: Brotherus, S. 1694. B21a 18/1–2. KA.
 Huldén, Lars. 2001. Finlandssvenska Bebyggelsenamn.
 Svenska litteratursällskapet i Finland.

Tutkimukset: -

Löydöt: -

INVENTOINTI 2009

Päivämäärä: 7.5.2009
 Inventoijat: O. Seitsonen, H. Lindström, S. Ritari, T. Rönkkö,
 S. Tuppurainen
 Havaintomahdollisuudet: Vaihtelevat (alue metsässä, jossa puusto suhteellisen harvaa)
 Koko: 2,5 x 2,5 m
 Lähilöydöt: -

Kartat: Peruskarttaote 1:20 000 (kartta nro 19)

Valokuvat: Nro 28

Negatiivit: -

Tarkistimme kohteen, koska vanhoista kartoista oli löytynyt merkintä mahdollisesta kylä-tontista. Alue sijaitsi osaksi kallioisen mäen laella. Kallion laelta löytyi pyöreähkö röykkiö, jossa on isompia kiviä reunoilla ja täytteenä pienempiä kiviä. Rakennelman halkaisija on noin 2,5 m ja se on rakennettu kalliopohjalle. Mäki oli havupuuvaltaista sekametsää. Mäen länsipää laskee jyrkästi pelloille.



Kuva 28. Kirkkonummi Veklahti. Historiallisen ajan kylätontti. Pyöreähkö röykkiö havumetsässä. Suunta E→W. 7.5.2009. (Kuva: H. Lindström)



Karta 19. Kirkkonummi Veklahti, Hannusback, Sonnimäki ja Enmanin palsta. Peruskartta-ote 1:20 000 (pohjakartta 2032 09 VITTRÄSK)

Kirkkonummi Vitträskin ranta 2**PERUSTIEDOT**

MJTunnus: 1000015087
 Muinaisjäännöstyyppi: Maarakenteet
 Tyypin tarkenne: -
 Ajoitus: Historiallinen
 Rauhoitusluokka: 2 (ehdotus)
 Lukumäärä: 1

SIJAINTI

Topografinen kartta: 2032 09 VITTRÄSK
 Koordinaatit: $p = 6678436$; $i = 3361001$; $z = 37$
 Koordinaattiselite: Keskikoordinaatit
 Etäisyystieto: Kirkkonummen kirkosta 8 km pohjoiskoilliseen

ARKISTOTIEDOT

Lähteet: -
 Tutkimukset: -
 Löydöt: -

INVENTOINTI 2009

Päivämäärä: 6.5.2009
 Inventoijat: O. Seitsonen, H. Lindström, S. Ritari, T. Rönkkö,
 S. Tuppurainen
 Havaintomahdollisuudet: Heikohkot (havupuuvaltaista metsää ja aluskasvillisuutta)
 Koko: -
 Lähilöydöt: Vitträsk (historiallinen asuinpaikka)
 Kartat: Peruskarttaote 1:10 000 (kartta nro 10)
 Peruskarttaote 1:20 000 (kartta nro 23)
 Valokuvat: -
 Negatiivit: -

Inventoinnissa 2009 tutkittiin havumetsää lenkipolun varrella. Paikalle tehtiin koekuoppa joka jäi löydöttömäksi. Paikalta löytyi historiallisen ajan kuoppa jonka luonne jäi kuitenkin selvittämättä. Kuoppa sijaitsee Rauhalantien ja Vitträskinranta 12 rivitalojen kaakkoiskulman välissä noin 70 metriä talosta länteen. Kuoppa oli jyrkkäreunainen soikean muotoinen ja siinä oli vallit 3 sivulla. Pohjalta ei löytynyt hiiltä. Leveys noin 3,6 x 4 m, syvyys n. 2 m. Kuoppa saattaa liittyä tunnettuun historialliseen Vitträskin asuinpaikkaan (ks. kohdekuvaus). Metsä on havupuuvaltaista sekametsää. Maaperä on hiekkaa.

Kirkkonummi Vols kylätontti**PERUSTIEDOT**

MJTunnus: 1000015088
 Muinaisjäännöstyyppi: Maarakenteet
 Tyypin tarkenne: -
 Ajoitus: Historiallinen
 Rauhoitusluokka: Ei määritelty
 Lukumäärä: 1

SIJAINTI

Topografinen kartta: 2032 09 VITTRÄSK
 Koordinaatit: $p = 6676080$; $i = 3355849$; $z = 40$
 Koordinaattiselite: Keskikoordinaatit
 Etäisyystieto: Kirkkonummen kirkosta 5,5 km pohjoisluoteeseen

ARKISTOTIEDOT

Lähteet: Brotherus, S. 1694. B21a 18/1–2. KA.
 Huldén, Lars. 2001. *Finlandssvenska Bebyggelsenamn*. Svenska litteratursällskapet i Finland.
 Tutkimukset: -
 Löydöt: 2010 KM 201013:1–3 asuinpaikkalöytöjä

INVENTOINTI 2009

Päivämäärä: 4.5.2009
 Inventoijat: O. Seitsonen, H. Lindström, S. Ritari, T. Rönkkö, S. Tuppurainen
 Havaintomahdollisuudet: Vaihtelevat
 Koko: -
 Lähilöydöt: Vols 2 (kivikautinen asuinpaikka)
 Vols 3 (kivikautinen asuinpaikka)
 Vols 4 (kivikautinen asuinpaikka)
 Kartat: Peruskarttaote 1:10 000 (kartta nro 18)
 Peruskarttaote 1:20 000 (kartta nro 14)
 Valokuvat: Nro 29
 Negatiivit: -

Brotheruksen kartasta vuodelta 1694 löytyy Vohlsin kylätontti. Vanhin maininta kylästä on vuodelta 1540, jolloin kylässä oli 4 maakirjataloa. 1560 taloja oli 5 ja 1694 enää 1. Inventoinnissa 2009 käytiin kyseisen kartan perusteella etsimässä kylätonttia Volsintien ja Hemgårdintien väliseltä alueelta. 150 metriä Volsin koululta kaakkoon päin Hemgårdintien eteläpuolelta löytyi kaksi uudempaa muurattua maakellaria ja kaksi kumpareta sekä yksi isompi kivijalka.

Kumpareeseen 1 tehtiin lastalla koepisto josta paljastui kiviä ja palanutta savea. Kumpare 2 sijaitsee 5,5 metriä kumpareesta 1 lounaaseen. Tästä kumpareesta löytyi heti pinnalta runsaasti palanutta savea ja/tai tiiltä. Molemmat kumpareet vaikuttivat mahdollisilta liedenpohjilta tai roskakasoilta. Kumpareiden lävitse oli kasvanut puita.

Kumpareesta 2 n. 4 metriä pohjoiseen on iso melko suorakulmainen kohouma, jonka pohjoiskulmassa näkyy kivijalka. Kumpare on kooltaan 12,60 x 6,20 m. Koko kumpareen alueelta löytyy tiiltä, fajanssia ja lasia. Rakenne vaikuttaa nuoremmalta kuin kumpareet 1 ja 2.

Alueelta oli mahdollisesti purettu rakennus. Maakellareiden ja kumpareiden välinen maa oli voimakkaasti muokattu, ja siitä löytyi runsaasti nykyaikaista jätettä. Kohdealue on pienen etelään pistävän niemekkeen länsipuolella ja rajautuu peltoon Hemgårdintien puolella. Alueella oli suuria puita ja pienempää risukkoa. Aivan alueen läheisyydessä oli myös kaksi omakotitaloa.



Kuva 29. Kirkkonummi Vols kylätontti. Historiallisen ajan kylätontti, holvattu maakellari. Taustalla punainen asuinrakennus. Suunta W→E. 4.5.2009. (Kuva: H. Lindström)

7.2 UUDET KOHTEET, LÖYTÖPAIKAT

Kirkkonummi Björkebergan 3

PERUSTIEDOT

MJTunnus: 1000015250
 Muinaisjäännostyyppi: Löytöpaikat
 Tyypin tarkenne: Irtolöytöpaikat
 Ajoitus: Kivikautinen
 Rauhoitusluokka: 2 (ehdotus)
 Lukumäärä: 1

SIJAINTI

Topografinen kartta: 2032 06 SIUNTIO
 Koordinaatit: $p = 6680792$; $i = 3353380$; $z = 37,5$
 Koordinaattiselite: -
 Etäisyystieto: Kirkkonummen kirkosta 10,9 km pohjoisluoteeseen

ARKISTOTIEDOT

Lähteet: -
 Tutkimukset: -
 Löydöt: 2010 KM 38126 kvartsi-iskos

INVENTOINTI 2009

Päivämäärä: 5.–6.5.2009
 Inventoijat: A. Lahelma, S. Sandell, J. Stenberg, R. Åkerblom
 Havaintomahdollisuudet: Kohtalaiset (pelto oli kynnetty, mutta sateen huuhtoma)
 Koko: -
 Lähilöydöt: Björkebergan 1 (kivikautinen asuinpaikka),
 Björkebergan 2 (kivikautinen asuinpaikka),
 Björkebergan 4 (ajoittamaton röykkiö)

Kartat: Peruskarttaote 1:10 000 (kartta nro 2)
 Peruskarttaote 1:20 000 (kartta nro 16)

Valokuvat: -
 Negatiivit: -

Kohde sijaitsee Björkebergan 1:stä noin 170 m koilliseen, 50 m Björkebergan tilan päärakennuksesta etelään. Paikalta löytyi yksi kvartsi-iskos etelään suuntautavalta loivalta hiesupeltoirinteeltä. Intensiivisistä etsinnöistä huolimatta lisää iskoksia ei löytynyt. Björkebergan 3 sijaitsee kuitenkin niin kaukana Björkebergan 1:stä, että löydetyn kvartsin kulkeutuminen auran mukana niin kauas vaikuttaa epätodennäköiseltä. On mahdollista, että alkuperäinen kohde on sijainnut nykyisen päärakennuksen alla, missä terassin päällä on kivikautiselle asuinpaikalle otollisempi tasainen alue. Kynnöspelto oli havainnointiajankohtana kuiva.

Kirkkonummi Telegrafberget**PERUSTIEDOT**

MJTunnus: 1000015248
 Muinaisjäännöstyyppi: Löytöpaikat
 Tyypin tarkenne: Irtolöytöpaikat
 Ajoitus: Rautakautinen
 Rauhoitusluokka: Ei määriteltä
 Lukumäärä: -

SIJAINTI

Topografinen kartta: 2032 07 PORKKALA
 Koordinaatit: $p = 6654780$; $i = 3355310$; $z = 20$
 Koordinaattiselite: Koordinaattiarvio perustuu Bror Nilsson-Ollandtin muistikuviiin.
 Etäisyystieto: Kirkkonummen kirkosta noin 16,5 km etelään

ARKISTOTIEDOT

Lähteet: -
 Tutkimukset: -
 Löydöt: 2009 Bror Nilsson-Ollandtin hallussa oleva soikea tuluskivi

INVENTOINTI 2009

Päivämäärä: 8.5.2009
 Inventoijat: A. Lahelma, S. Sandell, J. Stenberg, R. Åkerblom
 Havaintomahdollisuudet: -
 Koko: -
 Lähilöydöt: Rövars Nedergård (pronssikautinen rökkiö)
 Rövars Övergård (pronssikautinen rökkiö)

Kartat: Peruskarttaote 1:10 000 (kartta nro 20)
 Valokuvat: Nro 30a, 30b
 Negatiivit: -

Bror Nilsson-Ollandtin (os. Gruvstigen 8, 02550 Evitskog) 1980-luvun puolivälissä Porkkalan Telegrafbergetin alapuolelta noin 100 m Omsatutien ja Tullandintien risteyksestä löytämä soikea tuluskivi. Esine on tasaisen sileää, kämmeneen hyvin istuva vaaleanharmaa kvartsiittimukula, joka vaikutti työstämättömältä lukuun ottamatta sen molemmilla puolilla selvästi erottuvaa vinottaista tuliuraa.

Löytäjä muisti löytöpaikan hyvin ja osoitti sen peruskartalta, mutta koska löytöajankohdasta on kulunut 25 vuotta ei paikannusta voitane pitää täysin varmana. Paikalla kasvaa kartan ja ilmakuvien perusteella havupuuvaltaista metsää. Nilsson-Ollandt ei suostunut luovuttamaan tuluskiveä Kansallismuseon kokoelmiin. Esine saatiin kuitenkin valokuvattua.

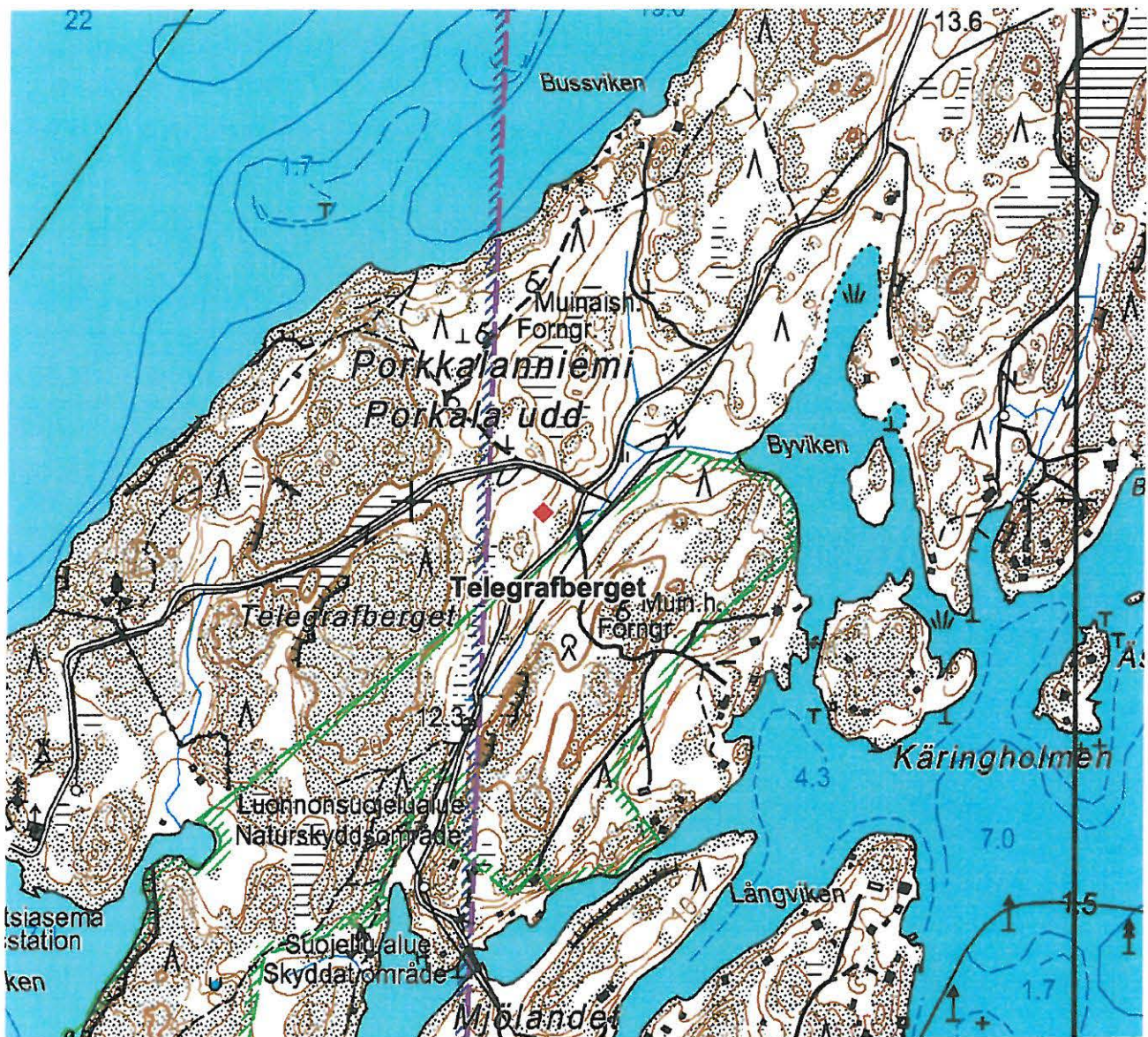
Paikkaa ei tarkastettu vuoden 2009 inventoinnin yhteydessä. Löytöpaikan luonnetta ja sen suhdetta alueella sijaitsevaan kahteen rökkiöön (Rövars Nedergård ja Rövars Övergård) ei pystytty saatavilla olevien tietojen perusteella arvioimaan.



Kuva 30a. Kirkkonummi Telegrafberget, soikea tuluskivi. Kiven molemmilla puolilla on tuliura. 8.5.2009. (Kuva: S. Sandell)



Kuva 30b. Kirkkonummi Telegrafberget, soikean tuluskiven toinen puoli.. 8.5.2009. (Kuva: S. Sandell)



Kartta 20. Kirkkonummi Telegrafberget, soikean tuluskiven arvioitu löytöpaikka. Peruskarttaote 1:10 000 (pohjakartta 2032 07 PORKKALA)

Kirkkonummi Brudberget 2**PERUSTIEDOT**

MJTunnus: 1000015247
 Muinaisjäännöstyyppi: Löytöpaikat
 Tyypin tarkenne: Irtolöytöpaikat
 Ajoitus: Kivikautinen
 Rauhoitusluokka: Ei määritelty
 Lukumäärä: -

SIJAINTI

Topografinen kartta: 2032 08 KIRKKONUMMI
 Koordinaatit: $p = 6671776$; $i = 3354999$; $z = 35$
 Koordinaattiselite: -
 Etäisyystieto: Kirkkonummen kirkolta 3 km länsiluoteeseen

ARKISTOTIEDOT

Lähteet: -
 Tutkimukset: -
 Löydöt: 2010 KM 38127 kvartsi-iskos

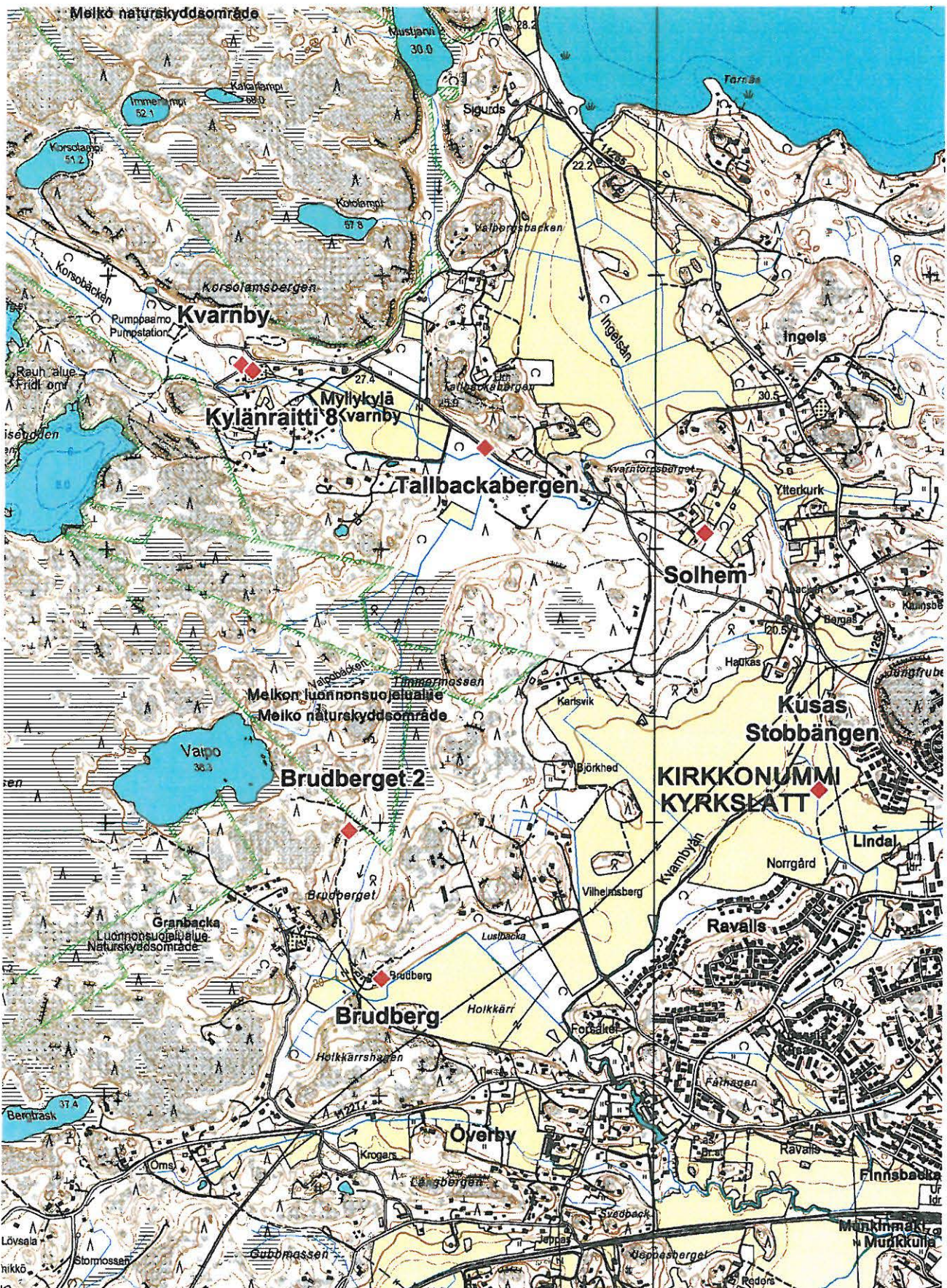
INVENTOINTI 2009

Päivämäärä: 8.5.2009
 Inventoijat: T. Mökkönen, P. Jantunen, H. Kivikero, J. Mellanen, T. Vaara
 Havaintomahdollisuudet: Vaihtelevat (kasvillisuus oli paikoin tiheää)
 Koko: -
 Lähilöydöt: -
 Kartat: Peruskarttaote 1:20 000 (kartta nro 21)
 Valokuvat: Nro 31
 Negatiivit: -

Brudbergetin peltoalueen pohjoispäästä noin 50 m Meikon luonnonsuojelualueesta etelään ja noin 350 m Brudbergetin huipulta pohjoiseen löytyi lähes umpeenkasvaneesta maaleikkauksesta kvartsi-iskos. Hiekkainen maaleikkaus kuuluu todennäköisesti hakkuita varten tehdyn tukkitien levikepaikkaan. Maaston topografisten piirteiden ja rannansiirtymistietojen perusteella lähes 35 m mpy sijaitseva alue lienee kuulunut pieneen saareen mahdollisesti varhaisneoliittisella kaudella. Maaperä on kivistä hiekkamoreenia, jonka taustalla on kallio. Ympäristössä kasvaa sekametsää.



Kuva 31. Kirkkonummi Brudberget 2. Kivikautinen löytöpaikka, jonka lähes umpeenkasvaneesta maaleikkauksesta saatiin yksi kvartsi-iskos. Suunta S→N. 8.5.2009. (Kuva: T.Vaara)



Kartta 21. Kirkkonummi Brudberg, Brudberget 2, Kusas Stobbängen, Solhem, Tallbackabergen, Kylänraitti 8 ja Kvarnby. Peruskarttaote 1:20 000 (pohjakartta 2032 08 KIRKKONUMMI)

Kirkkonummi Sandbackan pelto**PERUSTIEDOT**

MJTunnus: 1000015249
 Muinaisjäännöstyyppi: Löytöpaikat
 Tyypin tarkenne: Irtolöytöpaikat
 Ajoitus: Kivikautinen
 Rauhoitusluokka: Ei määritelty
 Lukumäärä: -

SIJAINTI

Topografinen kartta: 2032 09 VITTRÄSK
 Koordinaatit: $p = 6679948; i = 3354261; z = -$
 Koordinaattiselite: Koordinaatit osoittavat Sandbackan tilan päärakennuksen sijainnin -
 Etäisyystieto: Kirkkonummen kirkosta 9 km pohjoiseen

ARKISTOTIEDOT

Lähteet: -
 Tutkimukset: -
 Löydöt: 2010 KM 38136 liuskekärjen katkelma
 INVENTOINTI 2009
 Päivämäärä: 8.5.2009
 Inventoijat: A. Lahelma, S. Sandell, J. Stenberg, R. Åkerblom
 Havaintomahdollisuudet: Vaihtelevat (tilan pohjoispuoleiset pellot oli vasta kynnetty ja havaintojen teko vaikeaa, itäpuoleiset hiekkapellot sateen huuhtelemia, näkyvyys hyvä/kohtalainen)
 Koko: -
 Lähilöydöt: -
 Kartat: Peruskarttaote 1:10 000 (kartta nro 2)
 Peruskarttaote 1:20 000 (kartta nro 16)
 Valokuvat: -
 Negatiivit: -

Kohteelta on peräisin Lilian Ingman-Lindholm (Hinderbystigen 8 C, 02400 Kirkkonummi) Kirkkonummen kulttuuritoimen johtajalle Maaret Elorannalle toimittama mahdollinen liuskekärjen katkelma. Löytö on tehty ilmeisesti jo useampia vuosia sitten, luultavasti 50-luvulla, Evitskogissa Bakträskin ja tien 1130 pohjoispuolella sijaitsevan Sandbackan talon pellolta.

Tarkastusajankohtana pellot olivat vastakynnetyt ja hyvin kuivat. Alueen pellot ovat mäen laelta (noin 40 m mpy) melkein yksinomaan hiekkaa tai hiesua ja Aktmossenin suuntaan jatkuvat pellot ovat hiekkansekaista peltomultaa. Tämän peltoalueen keskivaiheella sijaitseva noin 40 m mpy nouseva kukkula on pääosin hiekkaa. Sandbackan talon pihassa todettiin vanha, osittain täytetty hiekkakuoppa. Sandbackan ja Bakträsketin pohjoisosan välisellä peltoalueella ei voitu kulkea.

Alueella on voinut sijaintinsa puolesta voinut olla kivikautinen asuinpaikka, mutta havainnointiajankohtana sitä ei voitu todeta.

Kirkkonummi Fredrikshem 2**PERUSTIEDOT**

MJTunnus: 1000015246
 Muinaisjäännostyyppi: Löytöpaikat
 Tyypin tarkenne: Irtolöytöpaikat
 Ajoitus: Kivikautinen/Historiallinen
 Rauhoitusluokka: Ei määritelty
 Lukumäärä: -

SIJAINTI

Topografinen kartta: 2032 09 VITTRÄSK
 Koordinaatit: $p = 6681765$; $i = 3359001$; $z = 45-50$
 Koordinaattiselite: -
 Etäisyystieto: Kirkkonummen kirkosta 11 km pohjoiseen

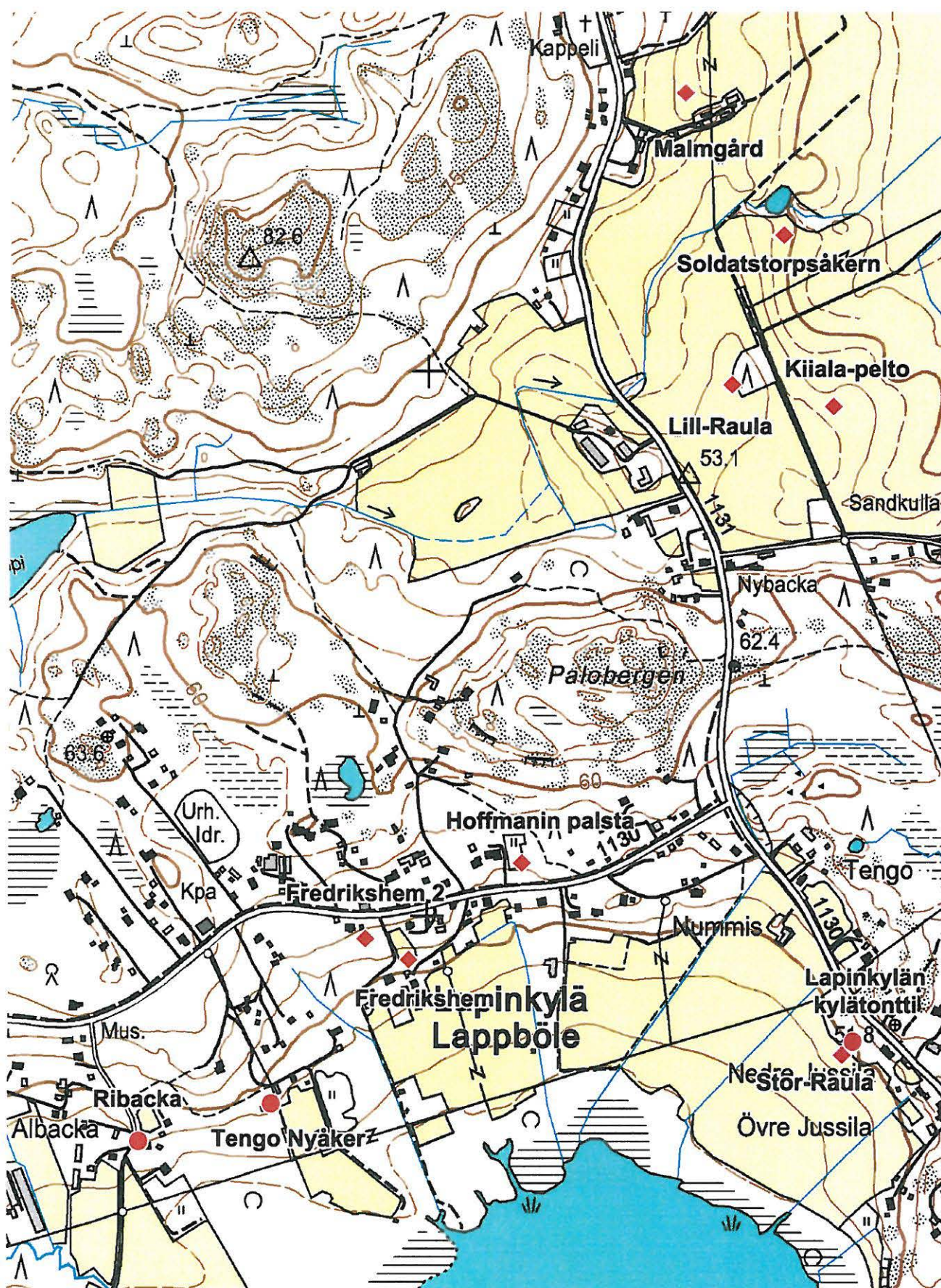
ARKISTOTIEDOT

Lähteet: -
 Tutkimukset: -
 Löydöt: 2010 KM 38128 kvartsi-iskos

INVENTOINTI 2009

Päivämäärä: 5.5.2009
 Inventoijat: P. Kouki, N. Latvakoski, L. Mäntylä, R. Vösa
 Havaintomahdollisuudet: Kohtalaiset (kasvimaa oli kynnetty, mutta kuivuus haittasi havaintojen tekemistä)
 Koko: -
 Lähilöydöt: Tengo Nyåker (kivikautinen asuinpaikka)
 Kartat: Peruskarttaote 1:10 000 (kartta nro 22)
 Peruskarttaote 1:20 000 (kartta nro 28)
 Valokuvat: -
 Negatiivit: -

Kohteen Fredrikshem (ks. kohdekuvaus) tarkastuksen yhteydessä tutkittiin koordinaattien osoittamasta paikasta 90 m länsiluoteeseen sijainnut pienialainen kasvimaa (osoitteessa Evitskogintie 76), joka oli syksyn jäljiltä kynnetty. Kasvimaa sijaitsee Lapinkylänjärven pohjoispäässä olevan harjun etelään viettävällä rinteellä n. 45–50 m mpy. Maaperä on hiekkaa. Kasvimaalta löydettiin kvartsi-bipolaariydin ja todennäköisesti nykyiseen asutukseen liittyvää historiallisen ajan keramiikkaa. Kohteen ja Fredrikshemin löytöpaikan välissä kulkevan Nurmelantien leikkauksessa ei havaittu merkkejä asuinpaikasta. Alueella on omakotitaloja.



Kartta 22. Kirkkonummi Fredrikshem 1 ja 2, Ribacka, Tengo Nyåker, Stor-Råula, Lapinkylän kylätontti, Hoffmanin palsta, Lill-Råula, Kiiala-pelto, Soldatstorpså kern sekä Malmgård. Peruskarttaote 1:10 000 (pohjakartta 2032 09 VITTRÅSK ja 2041 07 VEIKKOLA)

Kirkkonummi Hvitträskin sauna**PERUSTIEDOT**

MJTunnus: 1000015245
 Muinaisjäännöstyyppi: Löytöpaikat
 Tyypin tarkenne: Irtolöytöpaikat
 Ajoitus: Kivikautinen
 Rauhoitusluokka: Ei määritelty
 Lukumäärä: -

SIJAINTI

Topografinen kartta: 2032 09 VITTRÄSK
 Koordinaatit: $p = 6677050$; $i = 3362448$; $z = 24$
 Koordinaattiselite: -
 Etäisyystieto: Kirkkonummen kirkosta 8,1 km pohjoiskoilliseen

ARKISTOTIEDOT

Lähteet: -
 Tutkimukset: -
 Löydöt: 2010 KM 38132:1–2 asuinpaikkalöytöjä

INVENTOINTI 2009

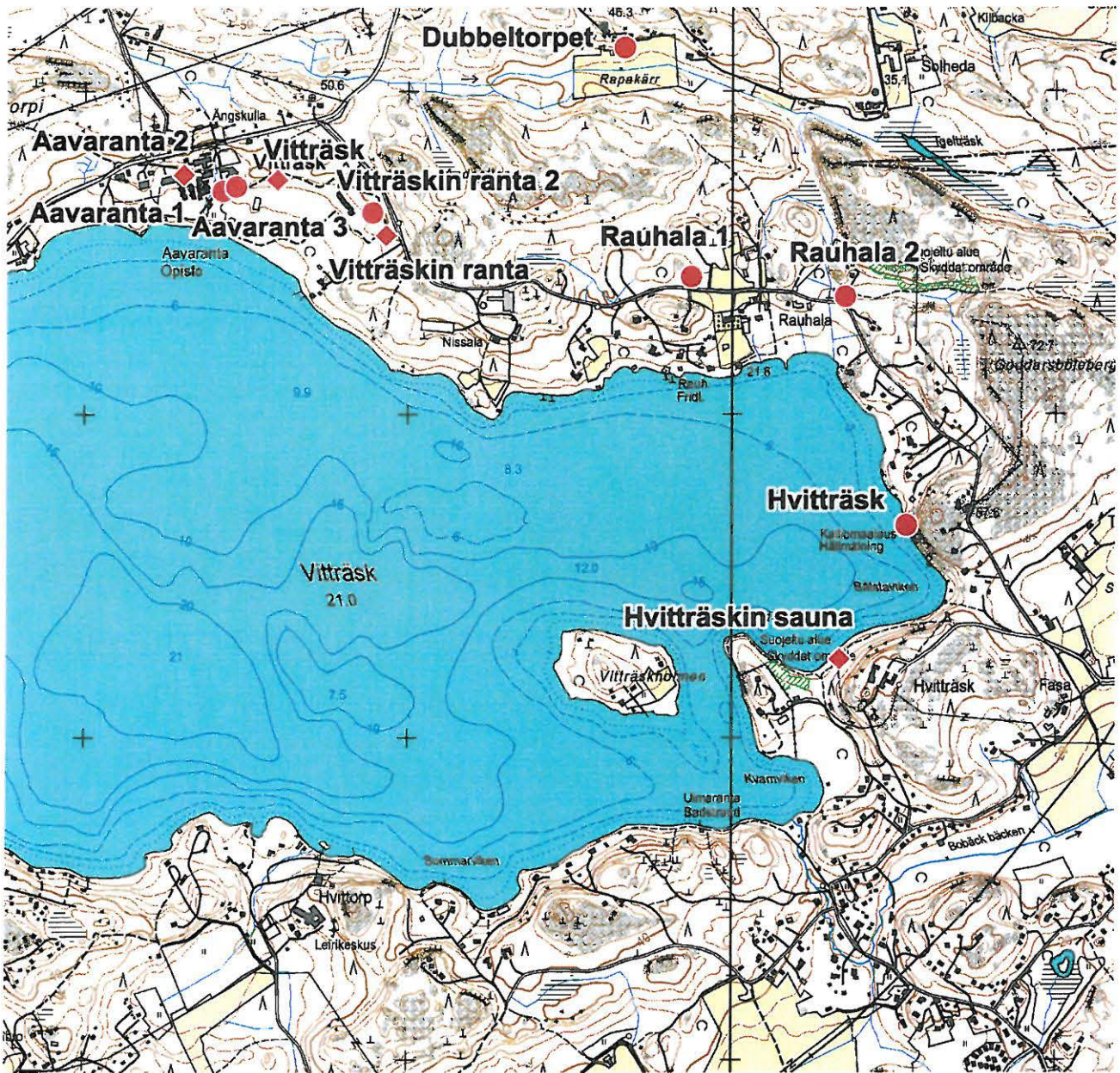
Päivämäärä: 7.5.2009
 Inventoijat: O. Seitsonen, H. Lindström, S. Ritari, T. Rönkkö,
 S. Tuppurainen
 Havaintomahdollisuudet: Hyvät
 Koko: -
 Lähilöydöt: Hvitträsk (kalliomaalaus)

Kartat: Peruskarttaote 1:20 000 (kartta nro 23)
 Valokuvat: Nro 32
 Negatiivit: F. 145842:1–3

Löytöpaikka on Hvitträskin huvilan saunarakennuksen välittömässä läheisyydessä. Saunarakennus sijaitsee 120 m Hvitträskin huvilan luoteisnurkasta länteen, jyrkän rinteiden alapuolella järveä kiertävällä terassilla. Järven ja jyrkänteiden välille jää noin 100 m leveä kaisla-alue loivasti viettävää maata, jolta inventoinnissa 2009 löydettiin kolme kvartsi-iskosta ja kvartsiittia. Alue on maaperältään hiekkaista ja kasvaa mäntyä.



Kuva 32. Kirkkonummi Hvitträskin sauna. Kuvassa näkyvän saunarakennuksen edestä löytyi kvartsia pintapöiminnällä. Suunta S→N. 6.5.2009. (Kuva: H. Lindström)



Kartta 23. Kirkkonummi Hvitträskin sauna, Hvitträsk, Rauhala 1 ja 2, Aavaranta 1–3, Vitträsk, Vitträskin ranta 1 ja 2 sekä Dubbeltorpet. Peruskarttaote 1:20 000 (pohjakartta 2032 09 VITTRÄSK)

Kirkkonummi Klosterfält**PERUSTIEDOT**

MJTunnus: 1000015244
 Muinaisjäännöstyyppi: Löytöpaikat
 Tyypin tarkenne: Irtolöytöpaikat
 Ajoitus: Kivikautinen / Historiallinen
 Rauhoitusluokka: Ei määritelty
 Lukumäärä: -

SIJAINTI

Topografinen kartta: 2032 09 VITTRÄSK
 Koordinaatit: $p = 6675494$; $i = 3356981$; $z = 20$
 Koordinaattiselite: -
 Etäisyystieto: Kirkkonummen kirkosta 4,7 km pohjoisluoteeseen

ARKISTOTIEDOT

Lähteet: -
 Tutkimukset: -
 Löydöt: 2010 KM 38133 kvartsi-iskoksia
 2010 KM 201006:1–7 hist. asuinpaikkalöytöjä

INVENTOINTI 2009

Päivämäärä: 5.5.2009
 Inventoijat: O. Seitsonen, H. Lindström, S. Ritari, T. Rönkkö,
 S. Tuppurainen
 Havaintomahdollisuudet: Hyvät (pelto juuri kynnetty)
 Koko: -
 Lähilöydöt: -
 Kartat: Peruskarttaote 1:20 000 (kartta nro 14)
 Valokuvat: Nro 33
 Negatiivit: -

Inventoinnissa 2009 löydettiin Tammirinteen kiinteistön koillispuolelta 50 m talosta alkavalta pelloilta pintapoinnalla kvartsiä, posliinia ja palanutta savea. Tammirinteen omistaja Seppo Ojala kertoi kyseisestä pellostä käytetyn nimeä Klosterfält (luostaripelto). Isäntä myös lahjoitti löytämiään rautaesineitä: hanan, harpin ja rautanaulan sekä mainitsi että muitakin löytöjä on tehty, kuten hiomakivi pihamaalta. Tammirinteen kiinteistön pihasta maakellarin edestä oli kaadettu vanha haapa, jonka alta paljastui isännän kertoman mukaan nokista maata.

Maastossa erottuu rannansiirtymisen seurauksena syntyneitä muinaisrantoja. Muinainen merenlahti hahmottuu yhä selvänä notkelmana; kohteelta löydetty kvartsi-iskos voi olla merkki alueella sijainneesta kivikautisesta asuinpaikasta. Ympäristön topografisten piirteiden perusteella kohde lienee sijainnut saarella. Alueen keski- ja eteläreunassa on havupuuvaltaista sekametsää sekä kallioita. Entisen saaren alue on lähes kokonaisuudessaan luonnonsuojelu- aluetta.



Kuva 33. Kirkkonummi Klosterfält. Kivikautinen/historiallisen ajan löytöpaikka. Peltoaukea, taustalla sekametsää, lato, keskellä peltoa suuri tammi. Suunta S→N. 5.5.2009. (Kuva: H. Lindström)

Kirkkonummi Nåtabacken**PERUSTIEDOT**

MJTunnus: 1000015243
 Muinaisjäännöstyyppi: Löytöpaikat
 Tyypin tarkenne: Irtolöytöpaikat
 Ajoitus: Kivikautinen
 Rauhoitusluokka: Ei määritelty
 Lukumäärä: -

SIJAINTI

Topografinen kartta: 2032 09 VITTRÄSK
 Koordinaatit: $p = 6675979$; $i = 3356494$; $z = 20$
 Koordinaattiselite: -
 Etäisyystieto: Kirkkonummen kirkosta 5,4 km pohjoisluoteeseen

ARKISTOTIEDOT

Lähteet: -
 Tutkimukset: -
 Löydöt: 2010 KM 38135:1–2 asuinpaikkalöytöjä
 2010 KM 201008 rautakuonaa

INVENTOINTI 2009

Päivämäärä: 5.5.2009
 Inventoijat: O. Seitsonen, H. Lindström, S. Ritari, T. Rönkkö,
 S. Tuppurainen
 Havaintomahdollisuudet: Kohtalaiset (pelto juuri kynnetty, metsässä huono näkyvyys)
 Koko: -
 Lähilöydöt: Vols 3 (kivikautinen asuinpaikka)
 Nåtabacken 2 (historiallinen kivirakenne)

Kartat: Peruskarttaote 1:10 000 (kartta nro 18)
 Peruskarttaote 1:20 000 (kartta nro 14)

Valokuvat: Nro 34
 Negatiivit: F. 145844:1–2

Kvartsikaavin löytyi Hemgårdintien varressa sijaitsevan Hemgårdin tilan navetan kivijalan läheltä sen lounaisnurkkaa. Maaperä on savista ja rikkoutunutta. Alue sijaitsee terassilla, noin 20 m mpy, josta maa laskee kaakkoon Humaljärven rantaan päin. Rannan ja terassin välinen alue on viljelyksessä. Alueelta löytyi kaapimen lisäksi kvartsi-iskos, rautakuonaa sekä historiallisen ajan keramiikkaa, joka jätettiin paikoilleen. Navetan takana maasto nousee loivasti Nåtabackenille. Kasvillisuutena pihanurmea ja pientä pensaista. Metsä on lehtipuuvältaista sekapuumetsää.



Kuva 34. Kirkkonummi Nåtabacken. Kvartsikaapimen löytöpaikka asuntovaunun oikealla puolella inventoijien jalkojen juuressa. Taustalla navetan pääty, sekametsää. Suunta SW→NE. 5.5.2009. (Kuva: H. Lindström)

Kirkkonummi Näsäkern**PERUSTIEDOT**

MJTunnus: 1000015242
 Muinaisjäännöstyyppi: Löytöpaikat
 Tyypin tarkenne: Irtolöytöpaikat
 Ajoitus: Historiallinen
 Rauhoitusluokka: Ei määritelty
 Lukumäärä: -

SIJAINTI

Topografinen kartta: 2032 09 VITTRÄSK
 Koordinaatit: $p = 6675545$; $i = 3357181$; $z = 20$
 Koordinaattiselite: -
 Etäisyystieto: Kirkkonummen kirkosta 4,8 km pohjoisluoteeseen

ARKISTOTIEDOT

Lähteet: -
 Tutkimukset: -
 Löydöt: 2010 KM 201009:1–2 asuinpaikkalöytöjä

INVENTOINTI 2009

Päivämäärä: 5.5.2009
 Inventoijat: O. Seitsonen, H. Lindström, S. Ritari, T. Rönkkö,
 S. Tuppurainen
 Havaintomahdollisuudet: Hyvät (pelto juuri kynnetty)
 Koko: -
 Lähilöydöt: -
 Kartat: Peruskarttaote 1:20 000 (kartta nro 14)
 Valokuvat: -
 Negatiivit: -

Kohde sijaitsee Tammirinteestä 200 m koilliseen heti Näsentien itäpuolella niemessä, jossa on peltoa. Pellon pintapöiminnassa saatiin historiallisen ajan keramiikkaa ja epämääräinen rautaesine. Pelto oli vasta kynnetty. Näsuddenin peltoon niemen kärkeen tehtiin lastalla koekuoppa, josta paljastui kivistä, savensekaista hienoa hietaa. Koekuopan koordinaatit $p = 6675239$; $i = 3356709$. Alue oli peltoa, jota ympäröi havupuuvaltainen sekametsä.

Kirkkonummi Skåla åker 2**PERUSTIEDOT**

MJTunnus: 1000015241
 Muinaisjäännöstyyppi: Löytöpaikat
 Tyypin tarkenne: Irtolöytöpaikat
 Ajoitus: Kivikautinen
 Rauhoitusluokka: Ei määritelty
 Lukumäärä: -

SIJAINTI

Topografinen kartta: 2032 09 VITTRÄSK
 Koordinaatit: $p = 6679236$; $i = 3361449$; $z = 35$
 Koordinaattiselite: -
 Etäisyystieto: Kirkkonummen kirkosta 9,3 km pohjoiskoilliseen

ARKISTOTIEDOT

Lähteet: -
 Tutkimukset: -

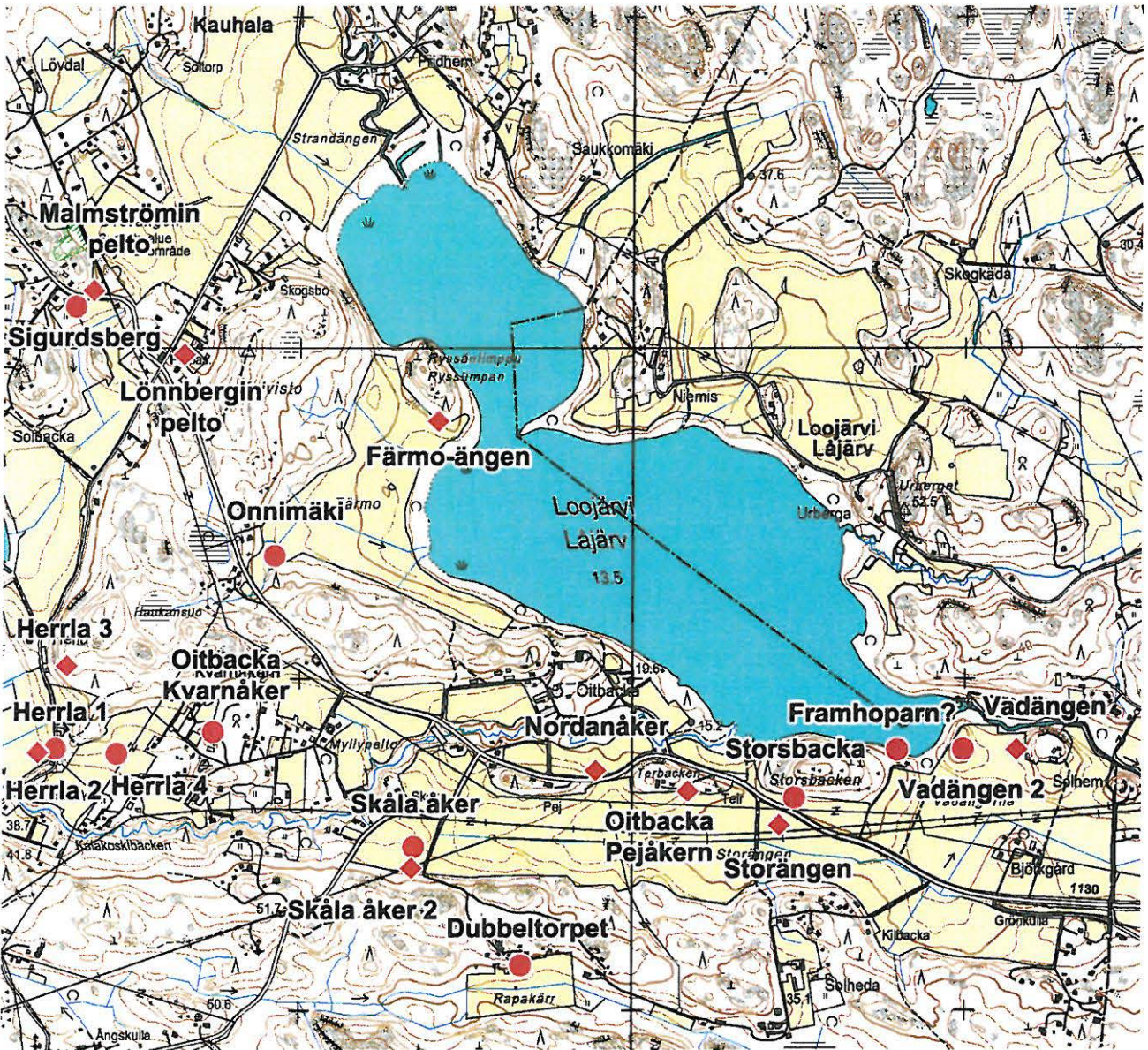
Löydöt: 2010 KM 38139 kvartsi-iskos

INVENTOINTI 2009

Päivämäärä: 7.5.2009
 Inventoijat: P. Kouki, N. Latvakoski, L. Mäntylä, R. Vösa
 Havaintomahdollisuudet: Hyvät (pelto oli kynnetty)
 Koko: -
 Lähilöydöt: Skåla åker (kivikautinen asuinpaikka)

Kartat: Peruskarttaote 1:20 000 (kartta nro 25)
 Valokuvat: -
 Negatiivit: -

Vuoden 2009 inventoinnissa löydettiin kvartsi-iskos Skåla åkerin (arkistotiedoissa) pellon eteläreunasta, n. 20 metriä Rapakärriin johtavalta Leivosbörentieltä länteen ja 15 metriä metsän reunasta pohjoiseen WSW–ENE -suuntaisen sähkövoimalinjan alapuolelta. Pelto viettää loivasti pohjoiseen, pellon eteläpuoleisessa metsässä maasto kohoaa jyrkästi. Löytöpaikan korkeus on noin 35 m mpy. Kvartsilöytö ei muinaisjäännösrekisterin Skåla åkerin kivikautisen asuinpaikan kuvauksen perusteella liity aiemmin tunnettuihin kohteisiin, vaan vaikuttaa sijaintinsa puolesta erilliseltä irtolöydöltä.



Kartta 25. Kirkkonummi Skåla åker 1 ja 2, Dubbeltorpet, Oitbacka Pejäkern, Storängen, Storsbacka, Framhoparn, Vadängen 1 ja 2, Nordanåker, Oitbacka Kvarnäker, Herrla 1–4, Onnimäki, Färmo-ängen, Lönnbergin pelto, Sigurdsberg sekä Malmströmin pelto. Peruskarttaote 1:20 000 (pohjakartta 2032 09 VITTRÄSK)

Kirkkonummi Storkärr**PERUSTIEDOT**

MJTunnus: 1000015240
 Muinaisjäännöstyyppi: Löytöpaikat
 Tyypin tarkenne: Irtolöytöpaikat
 Ajoitus: Kivikautinen
 Rauhoitusluokka: Ei määritelty
 Lukumäärä: -

SIJAINTI

Topografinen kartta: 2032 09 VITTRÄSK
 Koordinaatit: $p = 6673375$; $i = 3357494$; $z = 35$
 Koordinaattiselite: -
 Etäisyystieto: Kirkkonummen kirkolta 2,5 km pohjoiseen

ARKISTOTIEDOT

Lähteet: -
 Tutkimukset: -
 Löydöt: 2010 KM 38140 kvartsi-iskoksia

INVENTOINTI 2009

Päivämäärä: 5.5.2009
 Inventoijat: T. Mökkönen, P. Jantunen, H. Kivikero, J. Mellanen, T. Vaara
 Havaintomahdollisuudet: Hyvät
 Koko: -
 Lähilöydöt: -

Kartat: Peruskarttaote 1:20 000 (kartta nro 5)
 Valokuvat: Nro 35
 Negatiivit: -

Kohde sijaitsee kuivalla mäntykankaalla noin 500 metriä Ingelsintieltä johtavaa pikkutietä etelään. Maaperä on hienoa kivetöntä hiekkamaata. Tuulenkaadosta aivan pienen metsätien varrelta, sen länsipuoleiselta heikolta rantaterassilta löydettiin kvartsi-iskos. Tuulenkaato ei kuitenkaan ollut alkuperäisellä paikallaan. Kaksi pienempää kvartsi-iskosta saatiin metsätien vastakkaiselta puolelta hiekkakuopan leikkauksesta noin 20 m tuulenkaadosta pohjoiseen. Kohde on kivikautisille asuinpaikoille tyypillinen. Siitä huolimatta ei laajalaisissa koepistoissa havaittu mitään kiinteään muinaisjäännökseen viittaavaa.



Kuva 35. Kirkkonummi Storkärr. Panoraamakuva kivikautisesta löytöpaikasta kuvattuna lännestä itään. Yksi kvartsi-iskos saatiin tuulenskaadosta ja kaksi muuta kvartsi-iskosta hiekkakuopan leikkauksesta. Suunta W→E. 5.5.2009. (Kuva: T. Mökkönen)

Kirkkonummi Tallbackabergen**PERUSTIEDOT**

MJTunnus: 1000015239
 Muinaisjäännöstyyppi: Löytöpaikat
 Tyypin tarkenne: Irtolöytöpaikat
 Ajoitus: Kivikautinen
 Rauhoitusluokka: Ei määritelty
 Lukumäärä: -

SIJAINTI

Topografinen kartta: 2032 09 VITTRÄSK
 Koordinaatit: $p = 6673176$; $i = 3355490$; $z = 25$
 Koordinaattiselite: -
 Etäisyystieto: Kirkkonummen kirkolta 3,3 km luoteeseen

ARKISTOTIEDOT

Lähteet: -
 Tutkimukset: -
 Löydöt: 2010 KM 38142 kvartsi-iskoksia

INVENTOINTI 2009

Päivämäärä: 7.5.2009
 Inventoijat: T. Mökkönen, P. Jantunen, H. Kivikero, J. Mellanen, T. Vaara
 Havaintomahdollisuudet: Hyvät
 Koko: -
 Lähilöydöt: -

Kartat: Peruskarttaote 1:20 000 (kartta nro 21)
 Valokuvat: Nro 36
 Negatiivit: F. 145860:1

Tallbackabergetin eteläpuolelta Myllykyläntien tienleikkauksesta löytyi kaksi kvartsi-iskosta. Tienleikkaus sijaitsee jyrkästi viettävän rinteiden pohjoispuolella kohdalla, jossa on havaittavissa pienialainen tasaisempi niemeke. Niemekkeeseen tienleikkauksen yläpuolelle tehdyissä koepistoissa oli nähtävissä noin 15 cm paksuinen kulttuurikerros, merkki mahdollisesta asuinpaikasta. Korkeammalle (noin 30 m mpy) tienleikkauksen viereisen hiekkakuopan ja kallion väliin tehdyistä koepistoista ei havaittu löytöjä, eikä kulttuurikerrosta.



Kuva 36. Kirkkonummi Tallbackabergen. Kivikautinen löytöpaikka, jonka tienleikkauksesta saatiin kaksi kvartssia. Suunta S→N. 7.5.2009. (Kuva: T. Vaara)

Kirkkonummi Vitträskin ranta**PERUSTIEDOT**

MJTunnus: 1000015238
 Muinaisjäänöstyyppi: Löytöpaikat
 Tyypin tarkenne: Irtolöytöpaikat
 Ajoitus: Kivikautinen
 Rauhoitusluokka: Ei määritelty
 Lukumäärä: -

SIJAINTI

Topografinen kartta: 2032 09 VITTRÄSK
 Koordinaatit: $p = 6678364$; $i = 3361044$; $z = 35$
 Koordinaattiselite: -
 Etäisyystieto: Kirkkonummen kirkosta 8 km pohjoiskoilliseen

ARKISTOTIEDOT

Lähteet: -
 Tutkimukset: -
 Löydöt: 2010 KM 38144 kvartsi-iskoksia

INVENTOINTI 2009

Päivämäärä: 6.5.2009
 Inventoijat: O. Seitsonen, H. Lindström, S. Ritari, T. Rönkkö,
 S. Tuppurainen
 Havaintomahdollisuudet: Heikot (havupuuvaltaista metsää ja aluskasvillisuutta)
 Koko: -
 Lähilöydöt: Vitträsk (historiallinen asuinpaikka)
 Kartat: Peruskarttaote 1:10 000 (kartta nro 10)
 Peruskarttaote 1:20 000 (kartta nro 23)
 Valokuvat: Nro 37
 Negatiivit: -

Inventoinnissa 2009 tutkittiin havumetsää lenkipolun varrella. Noin 80 m Rauhalantien ja Aavarannantien risteyksestä länteen löytyi kolme kvartsi-iskosta maan pinnalta. Maa on savista ja multaista ainakin 25 cm syvyyteen. Sen jälkeen ruskeaa hienorakeista hiekkaa. Alueelle tehtiin 3 löydöttömiksi jäänyttä koekuoppaa lapiolla (n. 40 x 40 x 30 cm). Muutamia koepistoja tehtiin maaperäkairalla. Kvartsit löydettiin lyhtypylvään ja lenkipolun väliseltä alueelta, missä polku tekee jyrkän mutkan etelään päin. Terrassinlaki on noin 35 m mpy ja se laskee loivasti. Lenkipolun mutkassa pintamaannos on sekoittunut ilmeisesti tien rakentamisen johdosta. Maaperä on hiekkaa. Metsä on havupuuvaltaista sekametsää.



Kuva 37. Kirkkonummi Vitträskin ranta. Kivikautinen löytöpaikka. Koekuopan kaivuuta havumetsässä lenkkipolun varressa. 6.5.2009. (Kuva: H. Lindström)

7.3 TARKASTETUT KOHTEET, KIINTEÄT MUINAISJÄÄNNÖKSET

Kirkkonummi Aspnäs

PERUSTIEDOT

MJTunnus: 257010005
 Muinaisjäännöstyyppi: Asuinpaikat
 Tyypin tarkenne: -
 Ajoitus: Kivikautinen
 Rauhoitusluokka: 2
 Lukumäärä: 1

SIJAINTI

Topografinen kartta: 2032 06 SIUNTIO
 Koordinaatit: $p = 6680770$; $i = 3352154$; $z = 30$
 Koordinaattiselite: -
 Etäisyystieto: Kirkkonummen kirkosta 11 km luoteeseen

ARKISTOTIEDOT

Lähteet: Europaeus, A.1922. Fornfynd från Kirkkonummi och Esbo Socknar. SMYA XXXII. s. 10–12
 Tutkimukset: 1922 Arne Europaeus
 1963 Veikko Lehtosalo inventointi
 Löydöt: 1964 KM 16173 asuinpaikkalöytö
 2010 KM 38122 asuinpaikkalöytöjä

INVENTOINTI 2009

Päivämäärä: 4.5.2009
 Inventoijat: A. Lahelma, S. Sandell, J. Stenberg, R. Åkerblom
 Havaintomahdollisuudet: Huonot
 Koko: 150 x 50 m
 Lähilöydöt: -

Kartat: Peruskarttaote 1:20 000 (kartta nro 26)
 Valokuvat: Nro 38
 Negatiivit: F. 145834:1–2

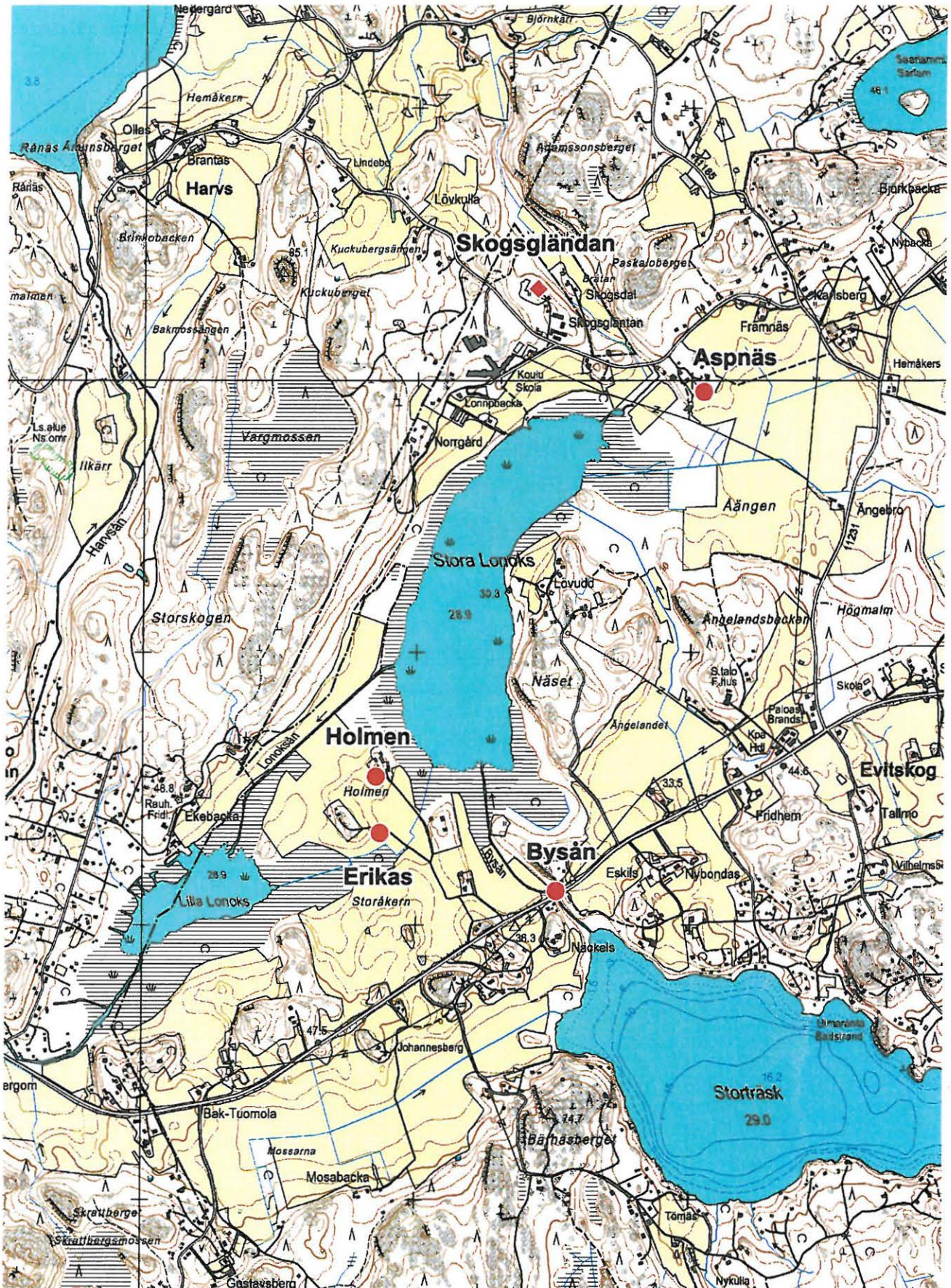
MJrek (luettu 25.5.2009): *Paikka sijaitsee Evitskogissa, noin 750 m Kylmälä–Evistskog-maantieltä länteen, Siuntion Harvsiin johtavan tien eteläpuolella ja noin 200 Stora Lannotrasketistä koilliseen. Paikalla on luoteis-kaakkoissuuntainen matalahko hiekkaharju, jossa on joitakin hiekkakuoppia. Löydöt mm. nelisivuinen poikkiteräinen kirves ja hioimia.*

Koordinaattien ($p = 6680751$; $i = 3352069$; $z = 30$) osoittama kohde sijaitsee peltojen ympäröimällä sekametsäsaarekkeella. Paikka ei ole mitä ilmeisimmin kiviesineiden löytöpaikka, vaan ne ovat todennäköisesti tulleet peltotöissä, joten koordinaatti lienee virheellinen. Metsäalueella voi sijaita asuinpaikkaa, mutta koekuoppia ei tehty, koska alue muodostaa omakotitalon takapihan. Hiekkaharjun lounaanpuoleinen jyrkähkö rinne loppuu tarkastusajankohtana kesannolla olleeseen peltoon. Kohde vaikutta näiltä osin hyvin säilyneeltä, hiekkakuoppia tai muita maankäytön jälkiä ei metsäsaarekkeella havaittu.

Harjun itäpuoliselta pellolta löydettiin tarkastuksen yhteydessä muutamia kvartseja. Suurin osa löydöistä tehtiin pellon idän puoleisesta päädyistä, heti siellä sijainneen talon pihaan alapuolelta, mutta muutamia löytöjä tehtiin myös pellon alarinteestä. Kuiva hiesupelto oli kynnetty ja kyntämisen jälkeen sade oli huuhdellut pinnan, mutta tarkastusajankohtana pelto oli rutikuiva ja kirkas auringonpaiste vaikeutti havaintojen tekemistä. Alueen topografian ja löytöjen levinneisyyden perusteella asuinpaikka on mitä ilmeisimmin ulottunut metsäsaarekkeelta itään aina pellon itäpuolella sijaitsevan talon paikkeille ja mahdollisesti vielä parikymmentä metriä siitä itään. Alueen topografian perusteella kohde on asutusajankohtanaan sijainnut pienen poukaman pohjukassa.



Kuva 38. Kirkkonummi Aspnäs. Kvartsilöytöjä pellolta. Suunta SW→NE. 4.5.2009. (Kuva: A. Lahelma)



Kartta 26. Kirkkonummi Aspänäs, Skogsgländen, Holmen, Erikas sekä Bysån. Peruskartta-
ote 1:20 000 (pohjakartta 2032 06 SIUNTIO)

Kirkkonummi Erikas**PERUSTIEDOT**

MJTunnus: 257010007
 Muinaisjäännöstyyppi: Asuinpaikat
 Tyypin tarkenne: -
 Ajoitus: Kivikautinen
 Rauhoitusluokka: 2
 Lukumäärä: 1

SIJAINTI

Topografinen kartta: 2032 06 SIUNTIO
 Koordinaatit: $p = 6679148$; $i = 3350975$; $z = 35$
 Koordinaattiselite: -
 Etäisyystieto: Kirkkonummen kirkosta 10,5 km pohjoisluoteeseen

ARKISTOTIEDOT

Lähteet: Europaeus, A.1922. Fornfynd från Kirkkonummi och Esbo Socknar. SMYA XXXII. s. 10–12
 Tutkimukset: 1922 Arne Europaeus
 1963 Veikko Lehtosalo inventointi
 Löydöt: 1964 KM 16175 asuinpaikkalöytö
 2009 Paul-Erik Segerin hallussa olevat kiviesineet
 KM 5152:1

INVENTOINTI 2009

Päivämäärä: 7.5.2009
 Inventoijat: A. Lahelma, S. Sandell, J. Stenberg, R. Åkerblom
 Havaintomahdollisuudet: Huonot
 Koko: -
 Lähilöydöt: Holmen (historiallinen asuinpaikka)
 Kartat: Peruskarttaote 1:10 000 (Kartta nro 3)
 Peruskarttaote 1:20 000 (kartta nro 26)
 Valokuvat: Nro 39a, 39b
 Negatiivit: -

MJrek (luettu 25.5.2009): *Asuinpaikka sijaitsee Evitskogissa, noin 600 m Helsinki–Hanko-maantieltä luoteeseen, Stora ja Lilla Lonnoträsketin välisellä kannaksella, noin 300 m edellisen ja noin 120 jälkimmäisen rannasta. Paikalla on peltojen yläpuolelle kohoava laajahko kumpu, jonka etelärinteen puolivälissä asuinpaikka sijaitsee. Asuinpaikan korkeus on noin 35 m merenpinnasta ja maaperä savea. Löydöt kaksi kivikirvestä, kourutaltta, hioinlaaka ja iskoksia.*

Paikka oli tutkimusajankohtana kesannolla/hevoshakana. Alueen reunat ja ojanpientareet kuljettiin, mutta niistä ei havaittu mitään. Kumpareen laella sijaitsevan kesämökin omistajalla ei ollut tietoja uusista löydöistä. Alueen maanomistajalla Paul-Erik Segerillä (os. Erikasvägen 11, 02550 Evitskog) on halussaan neljä alueelta löytynyttä kiviesinettä. Kaksi kirvestä ja yksi kourutaltta ovat saadun tiedon mukaan peräisin 1960-luvun inventoinnin ajoilta. Ne ovat löytyneet Erikasin tilan pelloilta, mutta niiden tarkka löytöpaikka ei ole tiedossa. Sen sijaan viimeisin löytö, pitkänomainen liuskeesta valmistettu ja vain teräosastaan hiottu kivikirves (kuvissa nro 39a ja 39b toinen esine oikealta), on löytynyt 1.5.2000 heti nykyisen kesämökkkitontin pohjoispuolelta (koordinaatit noin p: 6679280, i: 3350835).

Seeger ei halunnut luovuttaa esineitä Kansallismuseon kokoelmiin eikä niitä ryhdytty häneltä väkisin peräämään, vaan tyydyttiin ottamaan valokuvia.



Kuva 39a. Kirkkonummi Erikas. Paul-Erik Segerin hallussa olevia kiviesineitä, jotka ovat peräisin Kirkkonummen Erikasin asuinpaikalta. 7.5.2009. (Kuva: A. Lahelma)



Kuva 39b. Kirkkonummi Erikas. Kuvan 39a esineet ylösalaisin käännettyinä. 7.5.2009. (Kuva: A. Lahelma)

Kirkkonummi Aavaranta**PERUSTIEDOT**

MJTunnus: 257010054
 Muinaisjäänöstyyppi: Asuinpaikat
 Tyypin tarkenne: -
 Ajoitus: Kivikautinen
 Rauhoitusluokka: 2
 Lukumäärä: 1

SIJAINTI

Topografinen kartta: 2032 09 VITTRÄSK
 Koordinaatit: $p = 6678503$; $i = 3360538$; $z = 33$
 Koordinaattiselite: -
 Etäisyystieto: Kirkkonummen kirkosta 8 km pohjoiskoilliseen

ARKISTOTIEDOT

Lähteet: Europaeus, A.1922. Fornfynd från Kirkkonummi och Esbo Socknar. SMYA XXXII.
 Tutkimukset: 1922 Arne Europaeus
 1963 Veikko Lehtosalo inventointi
 Löydöt: 1964 KM 16181 asuinpaikkalöytö

INVENTOINTI 2009

Päivämäärä: 6.5.2009
 Inventoijat: O. Seitsonen, H. Lindström, S. Ritari, T. Rönkkö,
 S. Tuppurainen
 Havaintomahdollisuudet: Vaihtelevat (maata muokattu ja koivikko on entistä peltoa)
 Koko: 50 x 50 m
 Lähilöydöt: -
 Kartat: Peruskarttaote 1:10 000 (kartta nro 10)
 Peruskarttaote 1:20 000 (kartta nro 23)
 Valokuvat: Nro 40
 Negatiivit: -

MJrek (luettu 20.12.2009): *Asuinpaikka sijaitsee noin 140 m Vitträskistä pohjoiseen Aavarannan kurssikeskuksen välittömässä läheisyydessä, jollei osittain sen rakentamisen myötä tuhoutunut. Löydöt nelisivuinen poikkikirves ja kvartsi-iskoksia.*

Inventoinnissa 2009 todettiin asuinpaikan jääneen puttausviheriön alle. Mikäli asuinpaikka jatkuu annetuista koordinaateista itään päin, on osa siitä saattanut säilyä, sillä siellä on koivikkoa. Alemmalle terassille on rakennettu hiekkaeste. Kohde sijaitsee muinaisella lounaaseen avautuvalla rantaterassilla, jonka korkeus on 33 m mpy.



Kuva 40. Kirkkonummi Aavaranta 1. Kivikautinen asuinpaikka, jäänyt puttausviheriön alle. Taustalla Vitträskin järvi, opistorakennus, parkkipaikka. Viheriöllä kolme inventoijaa. Suunta NE→SW. 6.5.2009. (Kuva: H. Lindström)

Kirkkonummi Dubbeltorpet**PERUSTIEDOT**

MJTunnus: 257010051
 Muinaisjäännöstyyppi: Asuinpaikat
 Tyypin tarkenne: -
 Ajoitus: Kivikautinen
 Rauhoitusluokka: 2
 Lukumäärä: 1

SIJAINTI

Topografinen kartta: 2032 09 VITTRÄSK
 Koordinaatit: $p = 6678947$; $i = 3361780$; $z = 35$
 Koordinaattiselite: -
 Etäisyystieto: 9 km Kirkkonummen kirkoista pohjoiskoilliseen

ARKISTOTIEDOT

Lähteet: Europaeus, A.1922. Fornfynd från Kirkkonummi och Esbo Socknar. SMYA XXXII. s. 15
 Tutkimukset: 1922 Arne Europaeus
 1963 Veikko Lehtosalo inventointi
 Löydöt: 1910 KM 5585 taltta
 1916 KM 7092:1–2 kiviesineitä
 1916 KM 7102:9 kivikirveen katkelma
 1917 KM 7299:18 oikokirveen teräosa

INVENTOINTI 2009

Päivämäärä: 7.5.2009
 Inventoijat: P. Kouki, N. Latvakoski, L. Mäntylä, R. Vösa
 Havaintomahdollisuudet: Heikot (pelto viljelty)
 Koko: -
 Lähilöydöt: -

Kartat: Peruskarttaote 1:20 000 (kartta nro 23)
 Peruskarttaote 1:20 000 (kartta nro 25)
 Valokuvat: Nro 41
 Negatiivit: F. 145848:1

MJrek (luettu 20.12.2009): *Kohde sijaitsee Rapakärr-nimisellä peltoaukealla noin kilometri Oitbackan kartanosta etelään. Dubbeltorp sijaitsee paikassa, jossa metsän kautta tuleva tie kohtaa peltoalueen reunan, purolle laskeutuvan rinteeseen puolivälissä. Tämän rakennuksen liepeiltä on tehty useista eri kohdin 200 m:n matkalla itään päin kivikautisia esinelöytöjä, mm. kaksi oikokirvestä ja kaksi oikokirveen kärkiosaa. Etelään viettävä rinnealue, jossa maaperä ylempänä on hiekkaista, mutta alempana savimaata.*

Vuoden 2009 inventoinnissa ei kohdetta voitu viljelysten takia tarkastaa. Maankäyttö on kuitenkin jatkunut entisellään. Tarkastushetkellä asumattoman Dubbeltorpin vanhan päärakennuksen pihassa oli maisemointityön aikaansaama maaleikkaus, josta oli paljastunut hiekkaista maata. Asuinpaikkaan viittaavia merkkejä ei kuitenkaan leikkauksesta havaittu.



Kuva 41. Kirkkonummi Dubbeltorpet. Suunta NE→SW. 7.5.2009. (Kuva: P. Kouki)

Kirkkonummi Framhoparn**PERUSTIEDOT**

MJTunnus: 257010053
 Muinaisjäännöstyyppi: Asuinpaikat
 Tyypin tarkenne: -
 Ajoitus: Kivikautinen
 Rauhoitusluokka: 2
 Lukumäärä: 1

SIJAINTI

Topografinen kartta: 2032 09 VITTRÄSK
 Koordinaatit: $p = 6679597$; $i = 3362911$; $z = 20$
 Koordinaattiselite: Koordinaateissa virhe: osoittavat Loojärven kaakkoiskulmaan
 Etäisyystieto: Kirkkonummen kirkosta 10,2 km koilliseen

ARKISTOTIEDOT

Lähteet: Europaeus, A.1922. Fornfynd från Kirkkonummi och Esbo Socknar. SMYA XXXII. s. 15
 Tutkimukset: 1922 Aarne Europaeus
 1963 Veikko Lehtosalo inventointi
 Löydöt: 1913 KM 6407:9 hioin
 1916 KM 7194 8–11 asuinpaikkalöytöjä
 1917 KM 7299:19 kaksi hioimenkappaletta
 1917 KM 7349:1–10 kivikautisia esineitä

INVENTOINTI 2009

Päivämäärä: 7.5.2009
 Inventoijat: P. Kouki, N. Latvakoski, L. Mäntylä, R. Vösa
 Havaintomahdollisuudet: Huonot
 Koko: -
 Lähilöydöt: -

Kartat: Peruskarttaote 1:10 000 (kartta nro 13)
 Peruskarttaote 1:20 000 (kartta nro 25)

Valokuvat: -
 Negatiivit: -

MJrek (luettu 20.12.2009): *Asuinpaikka sijaitsee pienellä peltokukkulalla välittömästi Isojärven eli Loojärven itäpäästä itään. Kukkulan yläosa on hiekkaa, alempana savea. Löydöt mm. kivikirves, saviastianpalasia, kvartsi-iskoksia.*

Vuoden 2009 inventoinnissa kohdetta tarkastettaessa koordinaatit osoittivat veden alle Loojärven kaakkoiskulmaan, joten kohdetta ei voitu varmasti paikantaa. Kuvauksen osoittama peltoalue kuitenkin löydettiin. Se oli viljelty ja kuiva, mikä häytti näkyvyyttä. Pellon intensiivisestä tarkkailusta huolimatta kiinteään muinaisjäännökseen viittaavia havaintoja ei saatu. Loojärven rannan tuntumaan on rakennettu kesämökki.

Kirkkonummi Herrla**PERUSTIEDOT**

MJTunnus: 257010048
 Muinaisjäännöstyyppi: Asuinpaikat
 Tyypin tarkenne: -
 Ajoitus: Kivikautinen
 Rauhoitusluokka: 2
 Lukumäärä: 1

SIJAINTI

Topografinen kartta: 2032 09 VITTRÄSK
 Koordinaatit: $p = 6679602$; $i = 3360378$; $z = 30$
 Koordinaattiselite: -
 Etäisyystieto: Kirkkonummen kirkosta 9 km pohjoiskoilliseen

ARKISTOTIEDOT

Lähteet: Europaeus, A.1922. Fornfynd från Kirkkonummi och Esbo Socknar. SMYA XXXII. s. 43
 Tutkimukset: 1922 Arne Europaeus
 1963 Veikko Lehtosalo inventointi
 Löydöt: 1914 KM 6764:9 kivitaltta
 1918 KM 7449:9-10 hioinkiven kappale ym.
 1919 KM 5545:1-9 kiviesineitä, hioimia
 1964 KM 16200 asuinpaikkalöytö
 1964 KM 16201 asuinpaikkalöytö

INVENTOINTI 2009

Päivämäärä: 4.5.2009
 Inventoijat: P. Kouki, N. Latvakoski, L. Mäntylä, R. Vösa
 Havaintomahdollisuudet: Huonot
 Koko: -
 Lähilöydöt: Herrla 4 (kivikautinen asuinpaikka)
 Kartat: Peruskarttaote 1:10 000 (kartta nro 11)
 Peruskarttaote 1:20 000 (kartta nro 25)
 Valokuvat: -
 Negatiivit: F. 145849:1–4

MJrek (luettu 20.12.2009): *Asuinpaikka sijaitsee Lapinkylässä pellolla, joka on Oitbackan Kvarnåkerin välitöntä jatkoa. Asuinpaikka on aivan pellon länsireunassa, loivasti etelään viettävällä rinteellä. Paikalta on löytynyt kaksi kivikirvestä, kiviesineen kärkiosa, iskoksia.*

Kohdetta tarkastettaessa koordinaattien osoittama paikka ei vastannut kohteen kuvausta. Pintahavaintojen tekeminen paikalla oli mahdotonta, sillä Herrlantien lännen puoleiset pelot olivat kesannolla. On todennäköisempää, että Herrlan asuinpaikka sijaitsee Herrlantien itäpuolella ja vastaa 2009 inventoinnissa uutena kohteena dokumentoitua kohdetta Herrla 4, jonka lounaispää sijaitsee n. 80 m kaakkoon muinaisjäännösrekisterissä kohteelle Herrla ilmoitetuista koordinaateista (ks. kohteen Herrla 4 kuvaus).

Kirkkonummi Hvitträsk**PERUSTIEDOT**

MJTunnus: 257010057
 Muinaisjäänöstyyppi: Taide, muistomerkit
 Tyypin tarkenne: Kalliomaalaukset
 Ajoitus: Kivikautinen / Pronssikautinen
 Rauhoitusluokka: 1
 Lukumäärä: 1

SIJAINTI

Topografinen kartta: 2032 09 VITTRÄSK
 Koordinaatit: $p = 6677466$; $i = 3362654$
 Koordinaattiselite: -
 Etäisyystieto: Kirkkonummen kirkosta 8,5 km koilliseen

ARKISTOTIEDOT

Lähteet: -
 Tutkimukset: 1963 Veikko Lehtosalo inventointi
 Löydöt: -

INVENTOINTI 2009

Päivämäärä: 6.5.2009
 Inventoijat: O. Seitsonen, H. Lindström, S. Ritari, T. Rönkkö,
 S. Tuppurainen
 Havaintomahdollisuudet: Hyvät
 Koko: -
 Lähilöydöt: -
 Kartat: Peruskarttaote 1:20 000 (kartta nro 23)
 Valokuvat: -
 Negatiivit: -

MJrek (luettu 2.1.2010): *Kalliomaalaus sijaitsee Vitträsk-järven itärannan jyrkässä kallioseinämässä, noin 16 m järven pinnan yläpuolella. Maalauksessa on viisi erillistä, geometrisaiheista kuviota noin 5 metrin laajuisella alueella 0,8–1,8 m kallioterassin yläpuolella. Pohjoisin kuvio on parhaiten säilynyt. Se on suorakaide, jonka sisällä on diagonaalista viivakoristelua. Hapsut ympäröivät suorakaidetta. Sen mitat ovat 52 x 40 cm. Etelämpänä on säilynyt osia samantapaisesta kuviosta ja vielä etelämpänä on yhteensä kolme varsin fragmentaarista kuviota.*

Kohde kuuluu valtakunnallisesti merkittäviin muinaisjäänöksiin (Maiseman muisti 2001).

Inventoinnissa 2009 ei kohteella havaittu muutoksia.

Kirkkonummi Juusjärvi**PERUSTIEDOT**

MJTunnus: 257010029
 Muinaisjäänöstyyppi: Taide, muistomerkit
 Tyypin tarkenne: Kalliomaalaus
 Ajoitus: Kivikautinen / Pronssikautinen
 Rauhoitusluokka: 1
 Lukumäärä: 1

SIJAINTI

Topografinen kartta: 2032 09 VITTRÄSK
 Koordinaatit: $p = 6677824$; $i = 3357423$; $z = 36-37$
 Koordinaattiselite: -
 Etäisyystieto: Kirkkonummen kirkosta 8,5 km koilliseen

ARKISTOTIEDOT

Lähteet: -
 Tutkimukset: 1963 Veikko Lehtosalo inventointi
 1964 Ville Luho tutkimus
 Löydöt: -

INVENTOINTI 2009

Päivämäärä: 5.5.2009
 Inventoijat: O. Seitsonen, H. Lindström, S. Ritari, T. Rönkkö,
 S. Tuppurainen
 Havaintomahdollisuudet: Hyvät
 Koko: -
 Lähilöydöt: Böteberget (historiallinen kivirakenne)
 Kartat: Peruskarttaote 1:20 000 (kartta nro 14)
 Valokuvat: -
 Negatiivit: -

MJrek (Maalaukset sijaitsevat Juusjärven eteläpäässä olevan pienen lahdelman itärannan kalliossa, jyrkässä, ulospäin kallistuvassa kallioseinämassä. Selvästi todettavat maalaukset ovat noin 130 x 250 cm:n laajuisella alueella. Ylemmän ryhmän muodostavat pohjoisesta lukien:

1. Noin 40 cm korkea epäselvä läikkä.
2. Noin 25 cm korkea kämmenen kuva.
3. Noin 50 cm korkea tikkumainen ihmiskuvio.
4. Sen yläpuolella oleva noin 30 cm korkea ihmiskuvio.
5. Noin 50 cm korkea ihmiskuvio.
6. Noin 40 cm korkea epäselvempi ihmiskuvio
7. Noin 30 cm korkea epäselvä läikkä, jossa kuitenkin on erotettavissa kämmenen kuva.
8. Noin 110 cm korkea epäselvä käärmemäinen kuvio.

Kahden suurimman ihmiskuvion jalat ovat ristissä kun taas ylin on "länkisäärinen". alemman ryhmän muodostavat niinikään pohjoisesta lukien.

1. Noin 30 cm pitkä kalan kuva.
2. Sen vieressä viistossa asemassa oleva, noin 50 cm pitkä ihmiskuva.
3. Sen alla oleva, varsin epäselvä, mutta valokuvassakin hahmottuva, noin 30 cm korkea ihmiskuva, mahdollisesti "länkisäärinen". Kalliossa on vielä näkyvissä sivummalla joitakin maalaukselta vaikuttavia läikkiä.

Maalaukset ovat noin 5–6 metriä korkealla Juusjärven pinnasta.

Inventoinnissa 2009 ei havaittu muutoksia.

Kirkkonummi Karlsberg**PERUSTIEDOT**

MJTunnus: 257010034
 Muinaisjäännöstyyppi: Asuinpaikat
 Tyypin tarkenne: -
 Ajoitus: Kivikautinen
 Rauhoitusluokka: 2
 Lukumäärä: 1

SIJAINTI

Topografinen kartta: 2032 09 VITTRÄSK
 Koordinaatit: $p = 6682036$; $i = 3354631$; $z = 40$
 Koordinaattiselite: -
 Etäisyystieto: Kirkkonummen kirkosta 11,5 km pohjoisluoteeseen

ARKISTOTIEDOT

Lähteet: Europaeus, A.1922. Fornfynd från Kirkkonummi och Esbo Socknar. SMYA XXXII. s. 10–12
 Tutkimukset: 1922 Aarne Europaeus
 1963 Veikko Lehtosalo inventointi
 Löydöt: 1953 KM 13236 asuinpaikkalöytö

INVENTOINTI 2009

Päivämäärä: 8.5.2009
 Inventoijat: A. Lahelma, S. Sandell, J. Stenberg, R. Åkerblom
 Havaintomahdollisuudet: Huonot
 Koko: -
 Lähilöydöt: Kvarnån (mahdollinen vesimyllynpaikka)
 Kartat: Peruskarttaote 1:20 000 (kartta nro 16)
 Valokuvat: -
 Negatiivit: -

MJrek (luettu 25.5.2009): *Asuinpaikka sijaitsee noin 800 m Petjärven eteläkärjestä ja noin 170 m Kylmäla-Evitskog-maantiestä (mt 11231) etelään sekä noin 300 m Karlsbergin tilan päärakennuksesta luoteeseen olevalla Petjärven kylän ulkopalstalla, vaikka tilan rakennukset ovat Evitskogin kyläalueella. Paikalla on varsin jyrkästi etelään viettävä rinne, jonka juurella virtaa puro. Löydöt, mm. kolme alkeellista kivikirvestä ja kolme alkeellista talttaa, on tehty rinteiden yläosasta aivan pellon ja metsän rajasta. Maaperä savea.*

Muinaisjäännösrekisterissä mainittu pelto on nyttemmin metsitty. Mitään havaintoja muinaisjäännöksestä ei tehty.

Kirkkonummi Lapinkylän kylätontti*Labbole 10000 14014***PERUSTIEDOT**

MJTunnus: -
 Muinaisjäännöstyyppi: Asuinpaikat
 Tyypin tarkenne: Kyläpaikat
 Ajoitus: Historiallinen
 Rauhoitusluokka: Ei määritelty
 Lukumäärä: 1

SIJAINTI

Topografinen kartta: 2032 09 VITTRÄSK
 Koordinaatit: $p = 668159; i = 335991; z = -$
 Koordinaattiselite: -
 Etäisyystieto: Kirkkonummen kirkosta 11 km etelälounaaseen

ARKISTOTIEDOT

Lähteet: -
 Tutkimukset: 2008 Timo Jussila inventointi
 Löydöt: 2010 KM 201007:1-3 asuinpaikkalöytöjä

INVENTOINTI 2009

Päivämäärä: 5.5.2009
 Inventoijat: P. Kouki, N. Latvakoski, L. Mäntylä, R. Vösa
 Havaintomahdollisuudet: Huonot
 Koko: -
 Lähilöydöt: -

Kartat: Peruskarttaote 1:10 000 (kartta nro 22)
 Peruskarttaote 1:20 000 (kartta nro 28)
 Valokuvat: Nro 63
 Negatiivit: -

Vuoden 2009 inventoinnissa kohteen tarkastus rajautui Lapinkyläntien (mt 1130) lounaispuolelle, Nedre Jussilan pelloille, joilla suoritettiin pintapoimintaa. Löytöinä saatiin punasavikeramiikkaa, posliinia sekä liitupiipun kappale. Paikalta löytyi myös kvartsi-iskos, joka liitettiin Timo Jussilan vuoden 2008 inventoinnissa paikantamaan Stor-Raulan kivi-kautiseen löytöpaikkaan (ks. kohdekuvaus).

Kirkkonummi Munkinmäki (Munkkulla)**PERUSTIEDOT**

MJTunnus: 1000003751 7307
 Muinaisjäännytyystyyppi: Asuinpaikat
 Tyypin tarkenne: Kyläpaikat
 Ajoitus: Historiallinen
 Rauhoitusluokka: 2
 Lukumäärä: 1

SIJAINTI

Topografinen kartta: 2032 09 VITTRÄSK
 Koordinaatit: $p = 6670197$; $i = 3357993$; $z = 27$
 Koordinaattiselite: -
 Etäisyystieto: Kohde sijaitsee Kirkkonummen kirkolta 1 kilometrin luoteeseen

ARKISTOTIEDOT

Lähteet: -
 Tutkimukset: -
 Löydöt: -

INVENTOINTI 2009

Päivämäärä: 7.5.2009
 Inventoijat: T. Mökkönen, P. Jantunen, H. Kivikero, J. Mellanen, T. Vaara
 Havaintomahdollisuudet: Hyvät
 Koko: -
 Lähilöydöt: Kirkkonummen kirkko
 Kartat: Peruskarttaote 1:20 000 (kartta nro 5)
 Valokuvat: -
 Negatiivit: -

MJrek (luettu 2.1.2010): *Kirkkonummen aseman kaakkoispuolella kohoavalla Munkinmäellä on sijainnut kaksi Munkkullan kylän tilaa, joista toinen, Laggars, kuului 1300-luvulla Paadisten luostarille. Historiallisten karttojen mukaan mäellä, etenkin sen laella ja eteläosassa, on ollut runsaasti rakennuksia. Maasossa nykyisin näkyvät kivijalat ja rakennusten jäännökset liittyvät pääasiassa Munkkullan kartanon rakennuskantaan.*

Munkkullan kolmesta talosta kaksi, Bro ja Laggars, kuuluivat vuoteen 1407 asti virolaiselle Padisten sisterssiläisluostarille. On jopa esitetty, että Munkkulla olisi ollut kartanomainen tila, josta käsin luostarin uusmaalaisia tiluksia on hoidettu. Kylän kolme taloa säilyivät 1800-luvun alkuun, jolloin Laggars ja Erlas yhdistettiin.

Nämä kaksi kylän taloa sijaitsivat Kirkkonummen keskiaikaisesta kivikirkosta 800 m etelään olevalla mäellä. Kolmas talo, Bro oli puolestaan pitäjän halki kulkeneen nyttemmin maatuneen salmen rannalla. Kylän pohjoisosassa on Stegelbacka (Teilimäki)-niminen mäki, joka on nimensä perusteella vanha mestauspaikka.

Munkkullan mäki, jonka etelärinteessä on ollut Laggarsin ja itärinteessä Erlasin tonttima, hallitsee yhä Kirkkonummen keskustan eteläosan maisemaa. Mäellä sijainneiden kahden tilan rakennuksista on jäljellä enää harmaakivikellarin päälle etelärinteeseen rakennettu iso aitta, jonka ympäristössä on tehty maansiirtotöitä. Kallion laella on villiintyneen puutarhan

keskellä luultavasti 1900-luvun alusta peräisin olevan asuinrakennuksen kivijalka betoniportaineen.

Huolimatta alueen huomattavasta roskaisuudesta ja pitkäaikaisesta käytöstä nuorison ajanviettopaikkana, näytti itse muinaisjäännös vuoden 2009 inventoinnissa olevan koskematon. Itärinteessä oli vielä mahdollista havaita epäselvinä erottuvat kaksi matalaa kumpareta eli vanhat uuninperustukset.

Kirkkonummi Nybäck**PERUSTIEDOT**

MJTunnus: 257010030
 Muinaisjäännöstyyppi: Asuinpaikat
 Tyypin tarkenne: -
 Ajoitus: Kivikautinen
 Rauhoitusluokka: 2
 Lukumäärä: 1

SIJAINTI

Topografinen kartta: 2032 09 VITTRÄSK
 Koordinaatit: $p = 6679298$; $i = 3356269$; $z = 39-40$
 Koordinaattiselite: -
 Etäisyystieto: Kirkkonummen kirkosta 8,5 km pohjoiseen

ARKISTOTIEDOT

Lähteet: -
 Tutkimukset: 1963 Veikko Lehtosalo inventointi
 Löydöt: 1964 KM 16204 asuinpaikkalöytö

INVENTOINTI 2009

Päivämäärä: 8.5.2009
 Inventoijat: P. Kouki, N. Latvakoski, L. Mäntylä, R. Vösa
 Havaintomahdollisuudet: Heikot (tieleikkaus oli kasvanut umpeen)
 Koko: -
 Lähilöydöt: -

Kartat: Peruskarttaote 1:20 000 (kartta nro 14)
 Valokuvat: -
 Negatiivit: -

MJrek (luettu 2.1.2010): *Asuinpaikka sijaitsee Lapinkylässä noin 300 m Hangon tieltä, Volsiin vievän tien varrella. Sen eteläpuolella kulkee tien poikki Juusjärveen virtaava puro, jonka pohjoispuolella, etelään ja kaakkoon viettävän rinteiden päällä on vanha torpparakennus. Tämän torpan kohdalla, tien länsipuolisessa maantieojassa oli havaittavissa liedenjälkiä. Löydöt kourutaltoa ja hioinkiviä.*

Vuoden 2009 inventoinnin aikana oli asuinpaikan ylittävän Volsintien (mt 11255) ojaleikkauksessa havainnoiminen mahdotonta kasvillisuuden vuoksi. Tien idänpuoleinen, kaakkoon viettävä pelto oli tarkastushetkellä äestetty ja se tarkastettiin, samoin kuin peltoon rajautuva alue, josta oli hiljattain kaadettu metsää ja maanpinta oli paikoin rikkoutunut. Pellolla on havaittavissa muinaista rantaterassia, mutta merkkejä kiinteästä muinaisjäännöksestä ei havaittu sen enempää pellolta kuin metsästäkään. Tien länsipuolella kasvillisuus esti havainnoinnin.

Kirkkonummi Nydal**PERUSTIEDOT**

MJTunnus: 1000011571
 Muinaisjäännöstyyppi: Asuinpaikat
 Tyypin tarkenne: -
 Ajoitus: Kivikautinen
 Rauhoitusluokka: 2
 Lukumäärä: 1

SIJAINTI

Topografinen kartta: 2032 09 VITTRÄSK
 Koordinaatit: $p = 6675620$; $i = 3355160$; $z = 35$
 Koordinaattiselite: -
 Etäisyystieto: Kirkkonummen kirkosta 5,2 km pohjoisluoteeseen

ARKISTOTIEDOT

Lähteet: -
 Tutkimukset: 1999 Marianne Schauman-Lönnqvist tarkastus
 Löydöt: 2008 KM 37303:1-3 kvartsia

INVENTOINTI 2009

Päivämäärä: 5.5.2009
 Inventoijat: O. Seitsonen, H. Lindström, S. Ritari, T. Rönkkö,
 S. Tuppurainen
 Havaintomahdollisuudet: Hyvät (pelto oli juuri kynnetty)
 Koko: -
 Lähilöydöt: Vols 2 (kivikautinen asuinpaikka)
 Vols 3 (kivikautinen asuinpaikka)
 Vols 4 (kivikautinen asuinpaikka)
 Kartat: Peruskarttaote 1:20 000 (kartta nro 14)
 Peruskarttaote 1:10 000 (kartta nro 18)
 Valokuvat: Nro 42
 Negatiivit: -

MJrek (luettu 2.1.2010): *Mahdollinen kivikautinen asuinpaikka sijaitsee Volsin kylässä, Mariefredintien länsipäässä olevalla pellolla. Löydöt kvartsia (KM 37303). Pellon keski- ja itälaidassa on terassit. Alueella on paksu savikerros. Tarkastuksen yhteydessä tehtiin pari koekuoppaa joista ei kuitenkaan havaittu kulttuurikerrosta.*

Inventoinnissa 2009 kohde tarkistettiin. Kivikautisia löytöjä ei havaittu. Pelloilla näkyi tiilenpalasia, joita ei otettu talteen. Kohde vastasi aikaisempaa kuvausta. Ympäristön topografisten piirteiden ja rannansiirtymistietojen perusteella asuinpaikka on kivikaudella sijainnut kapean ja pitkän etelään pistävän niemen länsirannalla, maa-alueella, joka nykyisin sijaitsee Backträskin ja Humaljärven välisellä kannaksella.



Kuva 42. Kirkkonummi Nydal. Kivikautinen asuinpaikka. Peltoterassi, tie. Taustalla Humaljärvi ja saunarakennus. Suunta E→W. 5.5.2009. (Kuva: H. Lindström)

Kirkkonummi Oitbacka Kvarnåker**PERUSTIEDOT**

MJTunnus: 257010049
 Muinaisjäännytyyppi: Asuinpaikat
 Tyypin tarkenne: -
 Ajoitus: Kivikautinen
 Rauhoitusluokka: 2
 Lukumäärä: 1

SIJAINTI

Topografinen kartta: 2032 09 VITTRÄSK
 Koordinaatit: $p = 6679651$; $i = 3360851$; $z = 30$
 Koordinaattiselite: -
 Etäisyystieto: Kirkkonummen kirkosta 9,2 km pohjoiskoilliseen

ARKISTOTIEDOT

Lähteet: Europaeus, A.1922. Fornfynd från Kirkkonummi och Esbo Socknar. SMYA XXXII. s. 18–21.

Tutkimukset:	1922	Aarne Europaeus	
	1911	Guy Topelius	kaivaus
	1960	Anna-Liisa Hirviluoto	tarkastus
	1963	Veikko Lehtosalo	inventointi
Löydöt:	1908	KM 5206:9	oikokirves
	1909	KM 5350:1–4	kiviesineitä
	1909	KM 5438:11–20	kiviesineitä
	1909	KM 5445:6	hioin
	1909	KM 5450:1	kivikirves
	1910	KM 5530:1–6	kiviesineitä
	1910	KM 5546:13–17	kiviesineitä
	1910	KM 5569:4–6	kiviesineitä
	1910	KM 5651:2–6	kiviesineitä, kvartssia
	1910	KM 5724:3–5	kiviesineitä
	1911	KM 5831:2–9	kiviesineitä, keramiikkaa
	1911	KM 5848:2–3	kiviesineitä, saviastianpaloja
	1911	KM 5849:3	kiviaseita
	1911	KM 5913:5	kiviaseita, piipunpesä
	1911	KM 5944:41–55	kiviesineitä
	1912	KM 5988:7	kovasin
	1912	KM 6089:4	tasatalta
	1912	KM 6112:1–9	kiviesineitä
	1912	KM 6113:1–6	kiviesineitä
	1912	KM 6118:1–4	kiviesineitä
	1912	KM 6139:1–6	asuinpaikkalöytöjä
	1913	KM 6336:3	kivikirves
	1913	KM 6419:3	kivikautisia esineitä
	1916	KM 7195:1–2	saviastianpaloja
	1917	KM 7322:3	hioinkiven kappale
	1917	KM 7349:2–6	kiviesineitä
	1918	KM 7485:2–6	asuinpaikkalöytöjä
	1919	KM 7525:2	saviastianpaloja
	1919	KM 7587:9	saviastianpaloja

INVENTOINTI 2009

Päivämäärä:	5.5.2009
Inventoijat:	P. Kouki, N. Latvakoski, L. Mäntylä, R. Vösa
Havaintomahdollisuudet:	Huonot
Koko:	-
Lähilöydöt:	-
Kartat:	Peruskarttaote 1:10 000 (kartta nro 11) Peruskarttaote 1:20 000 (kartta nro 25)
Valokuvat:	Nro 43
Negatiivit:	-

MJrek (luettu 2.1.2010): *Asuinpaikka sijaitsee Kalakosken myllyn länsipuolella, noin kilometri Oitbackan kartanosta länsilounaaseen. Peltoalueen keskellä sijaitsee laaja hiekkainen kumpu, jossa on kolme hiekkakuoppaa. Sen eteläpuolinen, etelään viettävä peltorinne on myös varsinkin yläosaltaan hiekkaperäistä. Tästä kummusta koilliseen kulkee matala hiekkainen harjanne tienvarren metsässä sijaitsevaa asuinrakennusta kohden. Sekä kummun että tämän harjanteen tienoot ovat omakotialuetta. Kummulle ja sen eteläpuolelle sijoittuu erittäin suuri määrä löytöjä, mm. saviastianpalasia, kirveitä, talttoja ja iskoksia.*

Vuoden 2009 inventoinneissa todettiin koordinaattien osoittamassa paikassa olevan asuinrakennus sekä paikalla voimakasta maankäyttöä. Asuinpaikka on todennäköisesti tuhoutunut. Asuinpaikasta n. 100 m etelään sijaitseva, ilmeisesti myös Anna-Liisa Hirviluodon vuonna 1960 tarkastama hiekkakuoppa tarkastettiin, mutta kiinteään muinaisjäännökseen viittaavia merkkejä ei havaittu.



Kuva 43. Kirkkonummi Oitbacka Kvarnåker. Koordinaattien osoittamalle paikalle on rakennettu kesämökkityyppinen rakennus. S→N. 5.5.2009. (Kuva: P. Kouki)

Kirkkonummi Onnimäki**PERUSTIEDOT**

MJTunnus: 257010047
 Muinajäännöstyyppi: Asuinpaikat
 Tyypin tarkenne: -
 Ajoitus: Kivikautinen
 Rauhoitusluokka: 2
 Lukumäärä: 1

SIJAINTI

Topografinen kartta: 2032 09 VITTRÄSK
 Koordinaatit: $p = 6680183$; $i = 3361035$; $z = 35$
 Koordinaattiselite: -
 Etäisyystieto: Kirkkonummen kirkosta 9,7 km pohjoiseen

ARKISTOTIEDOT

Lähteet: Europaeus, A.1922. Fornfynd från Kirkkonummi och Esbo Socknar. SMYA XXXII. s. 43
 Tutkimukset: 1922 Arne Europaeus
 1963 Veikko Lehtosalo inventointi
 Löydöt: 1964 KM 16191 asuinpaikkalöytö

INVENTOINTI 2009

Päivämäärä: 5.5.2009
 Inventoijat: P. Kouki, N. Latvakoski, L. Mäntylä, R. Vösa
 Havaintomahdollisuudet: Kohtalaiset
 Koko: -
 Lähilöydöt: -

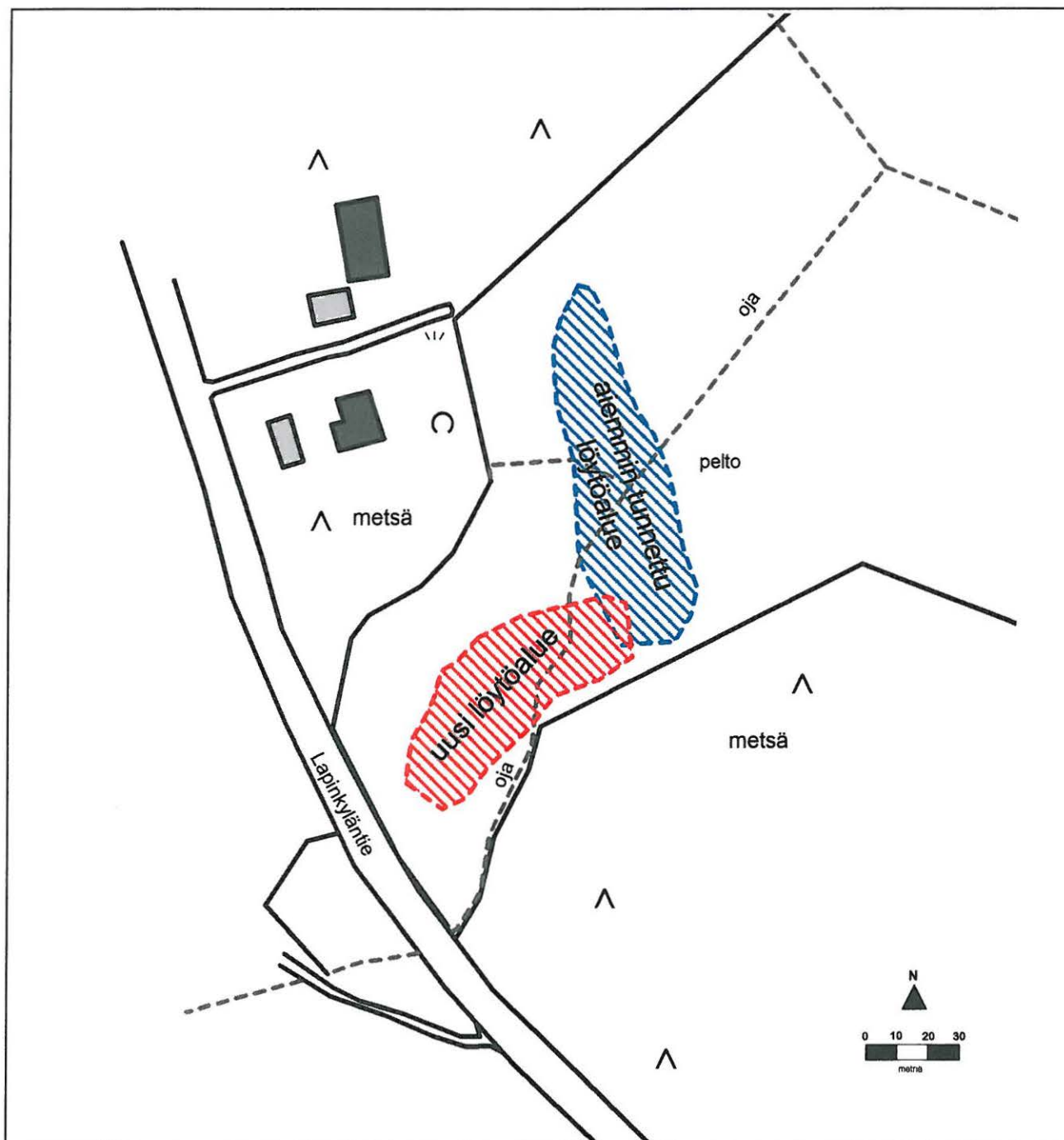
Kartat: Peruskarttaote 1:20 000 (kartta nro 25)
 Yleiskarttaluonnos 1:2000 (kartta nro 27)
 Valokuvat: Nro 44
 Negatiivit: F. 145850:1–2

MJrek (luettu 2.1.2010): *Asuinpaikka sijaitsee Lappbölen maantien itäpuolella, noin 700 m Kalakosken sillalta länsiluoteeseen. Peltoalue ulottuu Isojärven eli Loojärven rannoilta aina maantielle asti kapeana kaistana juuri tällä kohden. Rinne on tieltä lähtiessä aluksi varsin loiva, mutta jyrkkenee sitten huomattavasti. Asuinpaikka sijaitsee juuri tämän jyrkän laskun yläpuolella koko pellon leveydeltä. Rinne viettää itään päin. Maaperä on hiekkaa. Löydöt mm. Jäkärän-tyypin kirves, alkeellinen taltta, kvartsi-iskoksia.*

Vuoden 2009 inventoinnissa asuinpaikka vaikutti olevan luultua suurempi, sillä kvartsi-iskoksia löytyi pellon etelä- ja lounaisreunoista. Kvartsit keskittyivät aiemmasta löytöpaikasta katsoen laakson vastakkaiselle, luoteeseen viettävälle peltorinteelle. Löydöt jätettiin paikalleen. Alkuperäisen kuvauksen osoittama itään viettävä jyrkkä peltorinne oli kesannolla, eikä sitä ei voitu tarkastaa. Löytöjen levinnän perusteella on mahdollista, että asuinpaikka jatkuu myös peltoalueen eteläpuolella olevaan metsäsaarekkeeseen. Ympäristön topografisten piirteiden ja rannansiirtymistietojen perusteella alue on muodostanut kivikaudella suojaisan lahdenpohjukan. Maaperä on pellon yläosassa hiekkaista, alempana savea.



Kuva 44. Kirkkonummi Onnimäki. Asuinpaikka sijaitsee kuvassa keltaisesta omakotitalosta vasemmalle jäävän rinteeseen keski- ja alaosassa, ja löydöt jatkuvat koivikon reunaan saakka. Suunta SE→NW. 8.5.2009. (Kuva: P. Kouki)



Kirkkonummi Onnimäki

Yleiskarttaluonnos

1:2000

5.5.2009

piirt. Niko Latvakoski

∩ Nurmialue

^ Havupuita

○ Lehtipuita

Kartta 27. Kirkkonummi Onnimäki.

Kirkkonummi Rauhala 1**PERUSTIEDOT**

MJTunnus: 257010055
 Muinaisjäännöstyypin: Asuinpaikat
 Tyypin tarkenne: -
 Ajoitus: Kivikautinen
 Rauhoitusluokka: 2
 Lukumäärä: 1

SIJAINTI

Topografinen kartta: 2032 09 VITTRÄSK
 Koordinaatit: $p = 6678237$; $i = 3361988$; $z = 33$
 Koordinaattiselite: -
 Etäisyystieto: Kirkkonummen kirkosta 8,4 km koilliseen

ARKISTOTIEDOT

Lähteet: -
 Tutkimukset: 1963 Veikko Lehtosalo inventointi
 1969 Matti Huurre tarkastus
 Löydöt: 1964 KM 16182 asuinpaikkalöytö

INVENTOINTI 2009

Päivämäärä: 6.5.2009
 Inventoijat: O. Seitsonen, H. Lindström, S. Ritari, T. Rönkkö,
 S. Tuppurainen
 Havaintomahdollisuudet: Heikot
 Koko: -
 Lähilöydöt: Rauhala 2 (kivikautinen asuinpaikka)
 Kartat: Peruskarttaote 1:20 000 (kartta nro 23)
 Valokuvat: Nro 45
 Negatiivit: -

MJrek (luettu 2.1.2010): *Asuinpaikka sijaitsee Vitträskin pohjoisrantaa noudattelevan maantien pohjoispuolella noin 200 m Rauhalan tilan päärakennuksesta länsiluoteeseen. Tien pohjoispuolisessa pellossa on pieni metsäsaareke, jonka itäpuolitse tuleva puro lähe-
 nee tällä kohtaa maantietä. Purontokossa on kaivo. Asuinpaikka on kaivosta lounaaseen
 olevan, koilliseen viettävän rinteeseen keskivaiheilla. Maaperä on savea. Löydöt mm. kvartsi-
 esineitä ja iskoksia.*

Inventoinnissa 2009 tarkastimme kohteen. Alue oli entistä peltoa, jonka pintamaa oli muo-
 kattu ja jolla nyt kasvoi istutuskoivikko. Maan pinnalla ei näkynyt merkkejä kivikaudesta.
 Myyrän koloista löytyvä irtomaa oli myös hyvin puhdasta. Maaperä on savensekaista pel-
 tomultaa. Rinne nousee lounaaseen.



Kuva 45. Kirkkonummi Rauhala 1. Kivikautinen asuinpaikka. Kuvassa vanha kaivo, istutuskoivikko, jossa muinaisjäänös sijaitsee. Suunta SE→NW. 6.5.2009. (H. Lindström)

Kirkkonummi Rauhala 2**PERUSTIEDOT**

MJTunnus: 257010056
 Muinajäännöstyyppi: Asuinpaikat
 Tyypin tarkenne: -
 Ajoitus: Kivikautinen
 Rauhoitusluokka: 2 (3)
 Lukumäärä: 1

SIJAINTI

Topografinen kartta: 2032 09 VITTRÄSK
 Koordinaatit: $p = 6678175$; $i = 3362466$; $z = 30$
 Koordinaattiselite: -
 Etäisyystieto: Kirkkonummen kirkosta 8,8 km koilliseen

ARKISTOTIEDOT

Lähteet: -
 Tutkimukset: 1963 Veikko Lehtosalo inventointi
 1969 Matti Huurteen tarkastus
 Löydöt: 1964 KM 16183 asuinpaikkalöytö

INVENTOINTI 2009

Päivämäärä: 6.5.2009
 Inventoijat: O. Seitsonen, H. Lindström, S. Ritari, T. Rönkkö,
 S. Tuppurainen
 Havaintomahdollisuudet: Huonot
 Koko: 30 x 30 m
 Lähilöydöt: Rauhala 1 (kivikautinen asuinpaikka)
 Kartat: Peruskarttaote 1:20 000 (kartta nro 23)
 Valokuvat: Nro 46–47
 Negatiivit: -

MJrek (luettu 2.1.2010): *Asuinpaikka sijaitsee Vitträskin pohjoispuolella, rantaa noudattelevan maantien varrella, noin 300 m Rauhalan päärakennukselle johtavan pihatien risteyksestä itään. Paikalla metsäinen mäki pistää kolmiomuotoisena kiilana idästä pitkin tienvartta peltojen väliin, jolloin tie tekee mutkan eteläkaakkoon. Asuinpaikka on aivan metsäniemekkeen kärjessä. Löydöt kaksi saviastianpalaa ja yksi kvartsi-iskos.*

Inventoinnissa 2009 havaittiin, että paikalle on äskettäin rakennettu omakotitalo. Kuvauksen ja koordinaattien perusteella asuinpaikka sijoittuu talon terassin viereen. Pihamaata on muokattu voimakkaasti ja siihen on tuotu paksu kerros lisämaata muualta. Tarkistuksessa ei löytynyt mitään.



Kuva 46. Kirkkonummi Rauhala 2. Kivikautinen asuinpaikka. Uudisrakennus asuinpaikalla. Suunta S→N. 6.5.2009. (Kuva H. Lindström)



Kvua 47. Kirkkonummi Rauhala 2. Kivikautinen asuinpaikka. Asuinpaikka jäänyt ainakin osittain uudisrakennuksen ja sen pihan tasoitustöissä paikalle tuodun maa-aineksen alle. Suunta SE→NW. 6.5.2009. (Kuva: H. Lindström)

Kirkkonummi Ribacka**PERUSTIEDOT**

MJTunnus: 257010035
 Muinajäännöstyyppi: Asuinpaikat
 Tyypin tarkenne: -
 Ajoitus: Kivikautinen
 Rauhoitusluokka: 3
 Lukumäärä: 1

SIJAINTI

Topografinen kartta: 2032 09 VITTRÄSK
 Koordinaatit: $p = 6681396$; $i = 3358587$; $z = 36$
 Koordinaattiselite: -
 Etäisyystieto: Kirkkonummen kirkosta 10,5 km pohjoiseen

ARKISTOTIEDOT

Lähteet: -
 Tutkimukset: 1963 Veikko Lehtosalo inventointi
 Löydöt: 1964 KM 16203 asuinpaikkalöytö

INVENTOINTI 2009

Päivämäärä: 5.5.2009
 Inventoijat: P. Kouki, N. Latvakoski, L. Mäntylä, R. Vösa
 Havaintomahdollisuudet: Olemattomat (kohde tuhoutunut)
 Koko: -
 Lähilöydöt: Tengo Nyåker (kivikautinen asuinpaikka)

Kartat: Peruskarttaote 1:10 000 (kartta nro 22)
 Peruskarttaote 1:20 000 (kartta nro 28)

Valokuvat: Nro 48
 Negatiivit: F. 145851:1

MJrek (luettu 4.1.2010): *Asuinpaikka sijaitsee Lapinkylässä, Hangon tieltä Lapinkylänjärven länsipuolelle vievän tien itäpuolella, etelään vievällä rinteellä. Maaperä on hiekkaa. Löydöt mm. kourutaltan kärkikappale.*

Vuoden 2009 inventoinnissa todettiin kohteen olevan todennäköisesti täysin tuhoutunut. Koordinaattien osoittamaan paikkaan on rakennettu omakotitalo (osoite Alisgårdintie 22).



Kuva 48. Kirkkonummi Ribacka. Kivikautinen asuinpaikka, jonka päälle on rakennettu kuvassa vasemmalla näkyvä keltainen talo. Suunta S→N. 5.5.2009. (Kuva: P. Kouki)

Kirkkonummi Skåla åker**PERUSTIEDOT**

MJTunnus: 257010050
 Muinaisjäännöstyypin: Asuinpaikat
 Tyypin tarkenne: -
 Ajoitus: Kivikautinen
 Rauhoitusluokka: 2
 Lukumäärä: 1

SIJAINTI

Topografinen kartta: 2032 09 VITTRÄSK
 Koordinaatit: $p = 6679303$; $i = 3361456$; $z = 30$
 Koordinaattiselite: -
 Etäisyystieto: Kirkkonummen kirkosta 9,3 km pohjoiskoilliseen

ARKISTOTIEDOT

Lähteet: Europaeus, A.1922. Fornfynd från Kirkkonummi och Esbo Socknar. SMYA XXXII. s. 17

Tutkimukset: 1922 Aarne Europaeus
 1963 Veikko Lehtosalo inventointi
 Löydöt: 1911 KM 5944:40 tasatalta
 1912 KM 6118:7 taltan teelmä
 1912 KM 6139:7 hioimen katkelma
 1913 KM 6407:5 asuinpaikkalöytö
 2010 KM 201011:1-3 hist. asuinpaikkalöytöjä

INVENTOINTI 2009

Päivämäärä: 7.5.2009
 Inventoijat: P. Kouki, N. Latvakoski, L. Mäntylä, R. Vösa
 Havaintomahdollisuudet: Hyvät (pelto oli kynnetty)
 Koko: -
 Lähilöydöt: -

Kartat: Peruskarttaote 1:20 000 (kartta nro 25)
 Valokuvat: Nro 49
 Negatiivit: F. 145852:1-2

MJrek (luettu 4.1.2010): Kohde sijaitsee Oitbackasta Vitträskiin vievän tien varressa, noin 800 m Oitbackasta, kansakoulun eteläpuolella. Näyttää siltä, että alueella on itse asiassa ollut kolme erillistä asuinpaikkaa:

1. Tien eteläpuolelle ulottuva kumpare, jolla kansakoulu sijaitsee. Sen etelään viettävälle hiekkaiselle peltorinteelle sattuneet joukko aikaisempia löytöjä.
2. Pellon toisella puolella, metsänreunassa, kansakoulusta kaakkoon, Rapakärr-nimiselle peltoalueelle vievän tien varressa, on lato, jonka perustuksia kaivettaessa löydettiin kaksi kourutaltoa ja kaksoistaltoa.
3. Lännempänä Vitträskin tie nousee metsään pohjoiseen viettävää rinnettä. Tältä rinteeltä on löydetty nuorakeramiikkaa.

Vuoden 2009 inventoinnissa tarkastettiin peltoaluetta Österbyntien eteläpuolella Leivosbö-
lentien molemmin puolin. 130 m koulurakennuksesta kaakkoon on pellolla havaittavissa
hiekkaisempi alue, jonka oletettiin vastaavan kuvauksen kohtaa 1. Alueelta löytyi historial-
lisen ajan keramiikkaa ja hieman palanutta savea. Leivosbölentien itäpuolella pellon etelä-
puolisesta metsänreunasta paikannettiin kuvauksessa kohdassa 2 mainitun ladon kivijalat.
Lähellä latoa oli hiekkainen kumpare, mutta merkkejä muinaisjäännöksestä ei havaittu.
Pelto oli edellisen syksyn jäljiltä kynnetty, joten näkyvyys oli melko hyvä. Myös kohdassa 3
kuvailtu rinne tarkastettiin tien eteläpuolella, mutta merkkejä muinaisjäännöksestä ei ha-
vaittu. Tien pohjoispuolella pelto on metsitetty, joten sitä ei ollut mahdollista tarkastaa.
Kohteiden korkeus on n. 30 m mpy.

Pellon pintapoiminnassa löytyi kohteen Skåla åker koordinaateista 70 m etelään kvartsi-
iskos korkeudelta 35 m mpy. Korkeuseron vuoksi tämä otettiin talteen omana kohteenaan
Skåla åker 2 (ks. kohdekuvaus).



*Kuva 49. Kirkkonummi Skåla åker. Muinaisjäännösrekisterissä mainitun ladon kivijalat.
Suunta S→N. 7.5.2009. (Kuva: P. Kouki)*

Kirkkonummi Solvik**PERUSTIEDOT**

MJTunnus: 257010031
 Muinaisjäänöstyyppi: Asuinpaikat
 Tyypin tarkenne: -
 Ajoitus: Kivikautinen
 Rauhoitusluokka: 2
 Lukumäärä: 1

SIJAINTI

Topografinen kartta: 2032 09 VITTRÄSK
 Koordinaatit: $p = 6679261$; $i = 3354885$; $z = 34$
 Koordinaattiselite: -
 Etäisyystieto: Kirkkonummen kirkosta 8,8 km pohjoisluoteeseen

ARKISTOTIEDOT

Lähteet: -
 Tutkimukset: 1963 Veikko Lehtosalo inventointi
 1989 Simo Vanhatalo koekaivaus
 Löydöt: 1964 KM 16177 asuinpaikkalöytö

INVENTOINTI 2009

Päivämäärä: 6.5.2009
 Inventoijat: A. Lahelma, S. Sandell, J. Stenberg, R. Åkerblom
 Havaintomahdollisuudet: Huonot
 Koko: -
 Lähilöydöt: -

Kartat: Peruskarttaote 1:20 000 (kartta nro 14)
 Peruskarttaote 1:20 000 (kartta nro 16)

Valokuvat: -
 Negatiivit: -

MJrek (luettu 25.5.2009): *Asuinpaikka sijaitsee Eviskogissa, noin 300 m Helsinki–Hanko-maantien eteläpuolella ja noin 150 m Backträskin lahdelmasta pohjoiseen. Asuinpaikan kautta kulkee tie Överkurkiin. Löytöjä on tien lounaispuolelta aivan tielle ulottuvan pienen peltokumpareen koillisreunasta. Löydöt mm. kourutalfta, kiviesineen teelmä, kvartsikaavin.*

Tarkastusajankohtana pelto oli kesannolla, joten havaintoja kohteesta ei voitu tehdä.

Kirkkonummi Storsbacka**PERUSTIEDOT**

MJTunnus: 257010052
 Muinaisjäännytyystyyppi: Asuinpaikat
 Tyypin tarkenne: -
 Ajoitus: Kivikautinen
 Rauhoitusluokka: 2
 Lukumäärä: 1

SIJAINTI

Topografinen kartta: 2032 09 VITTRÄSK
 Koordinaatit: $p = 6679451$; $i = 3362604$; $z = 20-25$
 Koordinaattiselite: -
 Etäisyystieto: Kirkkonummen kirkosta 10 km pohjoiskoilliseen

ARKISTOTIEDOT

Lähteet: Europaeus, A.1922. Fornfynd från Kirkkonummi och Esbo Socknar. SMYA XXXII. s. 15
 Tutkimukset: 1922 Aarne Europaeus
 1963 Veikko Lehtosalo inventointi
 Löydöt: 1911 KM 5848:1 kivialta
 1914 KM 6702:6-7 kivityökaluja

INVENTOINTI 2009

Päivämäärä: 7.5.2009
 Inventoijat: P. Kouki, N. Latvakoski, L. Mäntylä, R. Vösa
 Havaintomahdollisuudet: Huonot (pelto oli kesannolla)
 Koko: -
 Lähilöydöt: -

Kartat: Peruskarttaote 1:10 000 (kartta nro 13)
 Peruskarttaote 1:20 000 (kartta nro 25)

Valokuvat: -

Negatiivit: -

MJrek (luettu 4.1.2010): *Asuinpaikka sijaitsee Isojärven eli Loojärven eteläisimmän rannan ja Helsinki–Hanko- maantien välisen kukkulan rinteillä. Lähinnä etelärinteen jyrkästi viettävä länsipää, mutta myös kukkulan itäpuoliselta pellolta on löytöjä. Maaperä savea. Löydöt mm. nuorakeraamisia saviastianpaloja, eteläsuomalainen tasataltta, reikäkiven puolikas.*

Vuoden 2009 inventoinnissa kohdetta ei voitu tarkastaa, koska pellot olivat kesannolla. Maankäyttö on kuitenkin jatkunut ennallaan.

Kirkkonummi Tengo Nyåker**PERUSTIEDOT**

MJTunnus: 257010036
 Muinaisjäännöstyyppi: Asuinpaikat
 Tyypin tarkenne: -
 Ajoitus: Kivikautinen
 Rauhoitusluokka: 2
 Lukumäärä: 1

SIJAINTI

Topografinen kartta: 2032 09 VITTRÄSK
 Koordinaatit: $p = 6681465$; $i = 3358830$; $z = 35$
 Koordinaattiselite: -
 Etäisyystieto: Kirkkonummen kirkosta 10,8 km pohjoiseen

ARKISTOTIEDOT

Lähteet: Europaeus, A.1922. Fornfynd från Kirkkonummi och Esbo Socknar. SMYA XXXII. s. 44

Tutkimukset:	1922	Aarne Europaeus	
	1926	Aarne Europaeus	kaivaus
	1963	Veikko Lehtosalo	inventointi
	1982	Torsten Edgren	kaivaus
Löydöt:	1913	KM 6511	vasarakirveen puolikas
	1914	KM 6625:1	hiotun esineen kappale
	1914	KM 6754:3	saviastianpaloja
	1914	KM 6756:4–5	asuinpaikkalöytöjä
	1914	KM 6789:2	asuinpaikkalöytö
	1926	KM 8709:1–52	asuinpaikkalöytöjä
	1938	KM 10812	saviastianpaloja, as.pl.
	1949	KM 12158	asuinpaikkalöytö
	1964	KM 16202	asuinpaikkalöytö
	1982	KM 21501	asuinpaikkalöytöjä

INVENTOINTI 2009

Päivämäärä: 5.5.2009
 Inventoijat: P. Kouki, N. Latvakoski, L. Mäntylä, R. Vösa
 Havaintomahdollisuudet: Huonot (kohde kasvillisuuden peitossa)
 Koko: -
 Lähilöydöt: Ribacka (kivikautinen asuinpaikka)

Kartat: Peruskarttaote 1:10 000 (kartta nro 22)
 Peruskarttaote 1:20 000 (kartta nro 28)

Valokuvat: Nro 50
 Negatiivit: F. 145855:1

MJrek (luettu 4.1.2010): *Asuinpaikka sijaitsee Lapinkylänjärven pohjoispuolella, noin 350 m järvenrannasta ja Hangontien eteläpuolella. Paikalla on peltoon pistävässä niemikkeessä pieni lato. Asuinpaikan kohdalla on eteläkaakkoon viettävässä rinteessä pieni harjanne. Löydöt: hiotun kiviesineen kappale, kvartsi-iskoksia.*

Vuoden 2009 inventoinnissa kohde tarkastettiin. Kohde sijaitsee Lapinkylänjärven pohjoispuolella olevan harjun etelärinteellä. Todettiin paikalla olleen ladon hävinneen, mutta siitä oli jäljellä kivijalat maassa. Harjun rinteellä kasvaa kuusensekaista mäntymetsää ja asuinpaikan alapuoliseen peltoon on istutettu koivua. Ympäristössä on omakotiasutusta. Asuinpaikan kohdalla erottuu mahdollinen muinainen rantaterassi, jota pitkin kulkee polku. Sen pohjoispuoleiselle rinteelle oli tehty kaksi hiekkakuoppaa, jotka osoittautuivat Porkkalan vuokra-ajan 1944–56 aikaiseen väliaikaiseen rajaan liittyviksi tykkiasemiksi (Maaret Eloranta, henk. koht. tiedonanto). Hiekkakuopissa oli jonkin verran paljastunutta maata, jossa ei kuitenkaan havaittu merkkejä asuinpaikasta.



Kuva 50. Kirkkonummi Tengö Nyåker. SW→NE. 5.5.2009. Asuinpaikka sijaitsee kuvassa näkyvän polun oikealla puolella. (Kuva: P. Kouki)

Kirkkonummi Vols 2**PERUSTIEDOT**

MJTunnus: 1000011569
 Muinaisjäännytyyppi: Asuinpaikat
 Tyypin tarkenne: -
 Ajoitus: Kivikautinen
 Rauhoitusluokka: 2
 Lukumäärä: 1

SIJAINTI

Topografinen kartta: 2032 09 VITTRÄSK
 Koordinaatit: $p = 6676300$; $i = 3356000$; $z = 30$
 Koordinaattiselite: -
 Etäisyystieto: Kirkkonummen kirkosta 5,5 km pohjoisluoteeseen

ARKISTOTIEDOT

Lähteet: -
 Tutkimukset: -
 Löydöt: 2005 KM 35478⁹ saviastianpaloja
 2010 KM 201012:1-2 hist. asuinpaikkalöytöjä

INVENTOINTI 2009

Päivämäärä: 4.5.2009
 Inventoijat: H. Lindström, S. Ritari, T. Rönkkö, S. Tuppurainen
 Havaintomahdollisuudet: Huonot (peltoa ei voitu tarkastaa kyntämisen vuoksi)
 Koko: -
 Lähilöydöt: Vols 1 (kivikautinen asuinpaikka)
 Vols 3 (kivikautinen asuinpaikka)
 Vols 4 (kivikautinen asuinpaikka)

Kartat: Peruskarttaote 1:10 000 (kartta nro 18)
 Peruskarttaote 1:20 000 (kartta nro 14)
 Valokuvat: Nro 51
 Negatiivit: -

MJrek (luettu 4.1.2010): *Mahdollinen kivikautinen asuinpaikka peltoalueella Volsissa Österbyntien ja Hemgårdintien välissä. Löydöt kaksi keramiikanpalaa (KM 35478)* ⁹

Inventoinnissa 2009 peltoa ei voitu tutkia tarkemmin, koska pellon kyntö oli käynnissä. Paikallinen maanviljelijä K-H. Österman kertoi löytäneensä pellolta kirveitä ja nokilänttejä. Kyseessä oli laajempi peltoalue joka rajautui metsikköihin ja teihin.

Muinaisjäänösrekisterin osoittamista koordinaateista 80 metriä koilliseen ($p = 6676362$; $i = 3356061$; $z = 30$), Österbyntien ja Hemgårdintien välissä, tasaisella terassilla niemennokassa on myös peltoalue, josta K-H. Österman kertoi tehneensä mahdolliseen kiinteään muinaisjäänökseen viittaavia havaintoja (nokista maata, kivikirveitä). Alueen pohjoisosaa rajaa havupuuvaltainen sekametsä jossa on kallioita. Kallioilta ei löytynyt tarkistettaessa mitään kiinteään muinaisjäänökseen viittaavaa. Pellolta löytyi pintapöiminnassa kvartsi-iskos, joka jätettiin paikalleen sekä historiallisen ajan löytöinä muutamia paloja lyijylasia ja punasavikeramiikkaa. Pelto oli savista peltomultaa.

Asuinpaikka on etelään viettävällä terassilla nykyisen Humaljärven luoteisrannalla. Paikka on ollut suhteellisen suojaisa koska poukaman ja avomeren välillä on ollut runsaasti saaristoa.



Kuva 51. Kirkkonummi Vols 2. Kivikautinen asuinpaikka. Peltoaukea, tie, oja, sähkölinja, sekametsä pellon takana, lokkiparvi pellossa. Suunta SE→NW. 4.5.2009. (Kuva: H. Lindström)

Kirkkonummi Vols 3**PERUSTIEDOT**

MJTunnus: 1000011572
 Muinaisjäännöstyyppe: Asuinpaikat
 Tyypin tarkenne: -
 Ajoitus: Kivikautinen
 Rauhoitusluokka: 2
 Lukumäärä: 1

SIJAINTI

Topografinen kartta: 2032 09 VITTRÄSK
 Koordinaatit: $p = 6676145; i = 3355893; z = 25-35$
 Koordinaattiselite: -
 Etäisyystieto: Kirkkonummen kirkosta 5,4 km pohjoisluoteeseen

ARKISTOTIEDOT

Lähteet: -
 Tutkimukset: 1999 Marianne Schauman-Lönnqvist tarkastus
 Löydöt: 2008 KM 37304 kvartsia

INVENTOINTI 2009

Päivämäärä: 4.5.2009
 Inventoijat: H. Lindström, S. Ritari, T. Rönkkö, S. Tuppurainen
 Havaintomahdollisuudet: Huonot (peltoa ei voitu tarkastaa kyntämisen vuoksi)
 Koko: -
 Lähilöydöt: Vols 1 (kivikautinen ¹⁰⁷¹⁵⁻ asuinpaikka)
 Vols 2 (kivikautinen asuinpaikka)
 Vols 4 (kivikautinen asuinpaikka)

Kartat: Peruskarttaote 1:10 000 (kartta nro 18)
 Peruskarttaote 1:20 000 (kartta nro 14)

Valokuvat: -
 Negatiivit: -

MJrek (luettu 4.1.2010): *Mahdollinen kivikautinen asuinpaikka Volsin kylässä Humaljärvelle viettävällä hiekkapellolla. Löydöt kvartsia (KM 37304). Tarkastuksen yhteydessä tehtiin yksi koekuoppa, josta ei havaittu kulttuurikerrosta.*

Inventoinnissa 2009 peltoa ei voitu tutkia tarkemmin, koska pellon kyntö oli käynnissä. Kyseessä oli laajempi peltoalue joka rajautui metsikköihin ja teihin.

Kirkkonummi Vols 4**PERUSTIEDOT**

MJTunnus: 1000011573
 Muinaisjäänöstyyppi: Asuinpaikat
 Tyypin tarkenne: -
 Ajoitus: Kivikautinen
 Rauhoitusluokka: 2
 Lukumäärä: 1

SIJAINTI

Topografinen kartta: 2032 09 VITTRÄSK
 Koordinaatit: $p = 6675983$; $i = 3355715$; $z = 35$
 Koordinaattiselite: Arvioitu löytöpaikka
 Etäisyystieto: Kirkkonummen kirkosta 5,3 km pohjoisluoteeseen

ARKISTOTIEDOT

Lähteet: -
 Tutkimukset: 1999 Marianne Schauman-Lönnqvist tarkastus
 Löydöt: 2008 KM 37304 kvartsia

INVENTOINTI 2009

Päivämäärä: 4.5.2009
 Inventoijat: H. Lindström, S. Ritari, T. Rönkkö, S. Tuppurainen
 Havaintomahdollisuudet: Huonot (alueella ryteikköistä metsää)
 Koko: -
 Lähilöydöt: Vols 1 (kivikautinen-asuinpaikka)
 Vols 2 (kivikautinen asuinpaikka)
 Vols 3 (kivikautinen asuinpaikka)
 Sepelängen (kivikautinen/historiallinen asuinpaikka)

Kartat: Peruskarttaote 1:10 000 (kartta nro 18)
 Peruskarttaote 1:20 000 (kartta nro 14)

Valokuvat: -

Negatiivit: F. 145846:1

MJrek (luettu 4.1.2010): *Mahdollinen kivikautinen asuinpaikka Volsin kylässä Humaljärvelle viettävässä rinteessä. Kvartsit (KM 37305) poimittiin maaleikkauksesta, hiekasta. Tarkastuksen yhteydessä tehtiin yksi koekuoppa, josta ei havaittu kulttuurikerrosta.*

Vuoden 2009 inventoinnissa ei kyetty paikallistamaan asuinpaikkaa. Alue oli ryteikköistä metsää, joka pisti niemenkärkenä peltoon suojelualueen vieressä. Alueen pohjoissivua rajasivat talot. Merkkejä kiinteästä muinaisjäänöksestä ei havaittu.

Kirkkonummi Övre Pulkus**PERUSTIEDOT**

MJTunnus: 257010079
 Muinaisjäännöstyyppe: Kivirakenteet
 Tyypin tarkenne: Röykkiöt
 Ajoitus: Rautakautinen
 Rauhoitusluokka: 2
 Lukumäärä: 1

SIJAINTI

Topografinen kartta: 2032 09 VITTRÄSK
 Koordinaatit: $p = 6672677$; $i = 3359192$; $z = 18$
 Koordinaattiselite: -
 Etäisyystieto: Kirkkonummen kirkosta 2,3 km koilliseen

ARKISTOTIEDOT

Lähteet: -
 Tutkimukset: 1977 Matti Bergström tarkastus
 2000 Maaret Eloranta & Mikko Perkko tarkastus
 2001 Marianne Schauman-Lönnqvist tarkastus
 2001 Nina Strandberg tarkastus
 Löydöt: -

INVENTOINTI 2009

Päivämäärä: 5.5.2009
 Inventoijat: T. Mökkönen, P. Jantunen, H. Kivikero, J. Mellanen, T. Vaara
 Havaintomahdollisuudet: Hyvät
 Koko: Halkaisija n. 8 m
 Lähilöydöt: -

Kartat: Peruskarttaote 1:20 000 (kartta nro 5)
 Valokuvat: -
 Negatiivit: -

MJrek (luettu 4.1.2010): *Maansekainen röykkiö, halkaisija n. 8 m. Sijaitsee peltosaarekkeen laella, aivan jyrkän rinteän reunalla.*

Rakenteeltaan röykkiö on jokseenkin epäselkeä ja ympäristöstään huonosti erottuva. Se sijaitsee Nedre Pulkuksessa noin 100 m Gesterbyntieltä kaakkoon. Röykkiö on rakennettu pellon keskeltä kohoavan mäenkumpareen juurelle pienelle peltosaarekkeelle. Mäenkumpareella noin 20 m päässä röykkiöstä sijaitsee asuintalo. Huolimatta sijainnistaan talon pihapiirissä röykkiö oli vuoden 2009 inventoinnin aikaan edelleen koskematon.

7.4 TARKASTETUT KOHTEET, LÖYTÖPAIKAT

Kirkkonummi Skogsländan

PERUSTIEDOT

MJTunnus: 1000003877
 Muinaisjäänöstyyppi: Löytöpaikat
 Tyypin tarkenne: Irtolöytöpaikat
 Ajoitus: Kivikautinen
 Rauhoitusluokka: Ei määritelty
 Lukumäärä: -

SIJAINTI

Topografinen kartta: 2032 06 SIUNTIO
 Koordinaatit: $p = 6681145$; $i = 3351545$; $z = 42,5$
 Koordinaattiselite: -
 Etäisyystieto: Kirkkonummen kirkosta 11,9 km pohjoisluoteeseen

ARKISTOTIEDOT

Lähteet: -
 Tutkimukset: 1963 Veikko Lehtosalo inventointi
 Löydöt: 1960 KM 14904 reikäkivi

INVENTOINTI 2009

Päivämäärä: 4.5.2009
 Inventoijat: A. Lahelma, S. Sandell, J. Stenberg, R. Åkerblom
 Havaintomahdollisuudet: Kohtalaiset
 Koko: -
 Lähilöydöt: -

Kartat: Peruskarttaote 1:20 000 (kartta nro 26)
 Valokuvat: Nro 52
 Negatiivit: -

MJrek (luettu 25.5.2009): *Reikäkiven (KM 14904) löytöpaikka Evitskogin kylässä lähellä Siuntion rajaa. Esine on löytynyt Walleniuksen kasvihuoneen länsipuolelta savimaasta. Kasvillisuuden takia löytöpaikkaa ei voitu tutkia vuoden 1963 inventoinnissa. ($p = 6681151$; $i = 3351504$; $z = 40$)*

Kohdekuvauksessa mainittujen kasvihuoneiden perustukset ovat jäljellä ja osassa näistä oli tarkastus ajankohtana muokattu maata. Alueella sijaitsevia maakasoja ja avoimia pintoja tarkastettaessa ei tehty havaintoja esihistorialliseen asutukseen viittaavista merkeistä.



Kuva 52. Kirkkonummi Skogsglåndan. Reikäkiven löytöpaikalla sijainneen kasvihuoneen perustukset. Suunta NNE→SSE. 4.5.2009. (Kuva: J. Stenberg)

Kirkkonummi Brudberg**PERUSTIEDOT**

MJTunnus: 1000003751
 Muinaisjäännytyyppi: Löytöpaikat
 Tyypin tarkenne: Irtolöytöpaikat
 Ajoitus: Kivikautinen
 Rauhoitusluokka: Ei määritelty
 Lukumäärä: -

SIJAINTI

Topografinen kartta: 2032 08 KIRKKONUMMI
 Koordinaatit: $p = 6671234$; $i = 3355119$; $z = 20-25$
 Koordinaattiselite: -
 Etäisyystieto: Kirkkonummen kirkosta 2,7 km länsiluoteeseen

ARKISTOTIEDOT

Lähteet: -
 Tutkimukset: 1922 Aarne Europaeus
 1963 Veikko Lehtosalo inventointi
 Löydöt: 1908 KM 5076 kaksoistalalta

INVENTOINTI 2009

Päivämäärä: 8.5.2009
 Inventoijat: T. Mökkönen, P. Jantunen, H. Kivikero, J. Mellanen, T. Vaara
 Havaintomahdollisuudet: Hyvät
 Koko: -
 Lähilöydöt: -

Kartat: Peruskarttaote 1:20 000 (kartta nro 21)
 Valokuvat: -
 Negatiivit: -

MJrek (luettu 4.1.2010): *Kaksoistalalta (KM 5076) on löytynyt Överbystä, Brudbergin tilalle kuuluvasta pellostä (Hållkärrsåker). Paikalla on etelään viettävä hiekkainen peltorinne, jonka korkeus on noin 20–25 m mpy. Viljelysten takia paikkaa ei tutkittu tarkemmin vuoden 1963 inventoinnissa.*

Löytöpaikan rinteelle on rakennettu uudisrakennus, joka tällä hetkellä toimii Mongolian kunniakonsulin asuntona. Lähistöllä ei havaittu mitään kiinteään muinaisjäännytykseen viittaavaa, vaikka vesistö- ja korkeuskäyrien mukaan kohde on potentiaalinen asuinpaikka. Maaperä oli hiekkaista. Myös Brudbergetin peltojen pohjoispuoleiset reunat tarkistettiin. Brudberget 2 -kohteelta löydettyä kvartsi-iskosta lukuun ottamatta alue oli löydötön.

Kirkkonummi Kusas Stobbängen**PERUSTIEDOT**

MJTunnus: 1000003739
 Muinajäännöstyyppi: Löytöpaikat
 Tyypin tarkenne: Irtolöytöpaikat
 Ajoitus: Kivikautinen
 Rauhoitusluokka: Ei määritely
 Lukumäärä: -

SIJAINTI

Topografinen kartta: 2032 08 KIRKKONUMMI
 Koordinaatit: $p = 6671922; i = 3356712; z = -$
 Koordinaattiselite: -
 Etäisyystieto: Kirkkonummen kirkosta 1,5 km luoteeseen

ARKISTOTIEDOT

Lähteet: -
 Tutkimukset: 1922 Aarne Europaeus
 1963 Veikko Lehtosalo inventointi
 Löydöt: 1907 KM 4835 poikkikirves
 1909 KM 5365 poikkikirves

INVENTOINTI 2009

Päivämäärä: 8.5.2009
 Inventoijat: T. Mökkönen, P. Jantunen, H. Kivikero, J. Mellanen, T. Vaara
 Havaintomahdollisuudet: Hyvät
 Koko: -
 Lähilöydöt: -

Kartat: Peruskarttaote 1:20 000 (kartta nro 5)
 Peruskarttaote 1:20 000 (kartta nro 21)

Valokuvat: -

Negatiivit: -

MJrek (luettu 4.1.2010): *Poikkikirves (KM 4835) löytynyt noin 2 km Överbyn Kusaksen talosta pohjoiseen, poikkikirves (KM 5365) noin 600 m Humaljärven joesta. Tarkkaa löytöpaikkaa ei tiedetä.*

Aukinaiset Lindalin pellot Kvarnbyån itäpuolella tarkastettiin vuoden 2009 inventoinnissa. Hiekkaisempaa savipeltoa oli pohjoisilla ja itäisillä niemikkeillä. Myös kivikautiset saarekkeet korkeudella 20 m mpy inventoitiin. Tarkastuksessa ei havaittu merkkejä kiinteästä muinajäännöksestä.

Kirkkonummi Aavaranta 2**PERUSTIEDOT**

MJTunnus: 1000003857
 Muinaisjäännöstyyppi: Löytöpaikat
 Tyypin tarkenne: Irtolöytöpaikka
 Ajoitus: Kivikautinen
 Rauhoitusluokka: 3
 Lukumäärä: -

SIJAINTI

Topografinen kartta: 2032 09 VITTRÄSK
 Koordinaatit: $p = 6678551$; $i = 3360416$; $z = 25$
 Koordinaattiselite: -
 Etäisyystieto: Kirkkonummen kirkosta 8,2 km pohjoiskoilliseen

ARKISTOTIEDOT

Lähteet: -
 Tutkimukset: 1963 Veikko Lehtosalo inventointi
 Löydöt: 1919 KM 7587:8 kivikautisia esineitä

INVENTOINTI 2009

Päivämäärä: 6.5.2009
 Inventoijat: O. Seitsonen, H. Lindström, S. Ritari, T. Rönkkö,
 S. Tuppurainen
 Havaintomahdollisuudet: Olemattomat (kohde tuhoutunut)
 Koko: -
 Lähilöydöt: Aavaranta 1 (kivikautinen asuinpaikka)
 Kartat: Peruskarttaote 1:10 000 (kartta nro 10)
 Peruskarttaote 1:20 000 (kartta nro 23)
 Valokuvat: Nro 53
 Negatiivit: -

MJrek (luettu 4.1.2010): *Kivikirves (KM 7587:8) on löydetty Aavarannan huvilan puutarhatoissa. Paikka on etelään viettävää rinnettä. Kasvillisuuden takia paikkaa ei voitu tutkia vuoden 1963 inventoinnissa.*

Inventoinnissa 2009 havaittiin, että irtolöytöpaikan päälle on rakennettu Aavaranta opiston rakennus. Mahdollinen kohde on tuhoutunut.



Kuva 53. Kirkkonummi Aavaranta 2. Kivikautinen löytöpaikka, jolle on rakennettu kuvassa näkyvä opistorakennus. Suunta SE→NW. 6.5.2009. (Kuva: H. Lindström)

Kirkkonummi Berghem**PERUSTIEDOT**

MJTunnus: 1000003831
 Muinaisjäännostyyppi: Löytöpaikat
 Tyypin tarkenne: Irtolöytöpaikat
 Ajoitus: Kivikautinen
 Rauhoitusluokka: Ei määritelty
 Lukumäärä: -

SIJAINTI

Topografinen kartta: 2032 09 VITTRÄSK
 Koordinaatit: $p = 6681018$; $i = 3360150$; $z = 40$
 Koordinaattiselite: -
 Etäisyystieto: Kirkkonummen kirkosta 10,4 km pohjoiskoilliseen

ARKISTOTIEDOT

Lähteet: Europaeus, A.1922. Fornfynd från Kirkkonummi och Esbo Socknar. SMYA XXXII. s. 43
 Tutkimukset: 1922 Aarne Europaeus
 1963 Veikko Lehtosalo inventointi
 Löydöt: 1910 KM 5546:8 kourutalalta
 1920 KM 7778 tasatalta
 1926 KM 8668 kirveenmuotoinen kiviesine

INVENTOINTI 2009

Päivämäärä: 5.5.2009
 Inventoijat: P. Kouki, N. Latvakoski, L. Mäntylä, R. Vösa
 Havaintomahdollisuudet: Huonot (pelto kesannolla)
 Koko: -
 Lähilöydöt: Sigurdsberg (kivikautinen asuinpaikka)
 Kartat: Peruskarttaote 1:10 000 (kartta nro 11)
 Peruskarttaote 1:20 000 (kartta nro 28)
 Valokuvat: Nro 54
 Negatiivit: -

MJrek (luettu 4.1.2010): *Tasatalta (KM 7778), kourutalalta (KM 5546:8) ja kirveenmuotoinen kiviesine (KM 8668) ovat löytyneet Lapinkylänjärven itärannalta Hangon tietä kohden työntyvästä notkelmasta, sen etelään viettävältä rinteeltä. Viljelysten takia löytöpaikkaa ei voitu tutkia vuoden 1963 inventoinnissa.*

Vuoden 2009 inventoinnissa muinaisjäänösrekisterin koordinaatit osoittivat Lapinkylän rantatien kaakkoispuolelle sijoittuvassa laaksossa olevaan laakean pellon keskiosaan, joka osoittautui epätodennäköiseksi kivikautiseksi muinaisjäänöskohteeksi. Kyseisestä paikasta 70 m pohjoiseen oli kuitenkin havaittavissa selkeä muinainen rantaterassi noin 40 m mpy. Pelto oli kesannolla, mutta paikalla tehtiin kairauksia pellon yläosassa havaittavalla rantaterassilla ja sen pohjoispuolella metsänreunassa n. 10 m välein. Mitään kiinteään muinaisjäänökseen viittaavaa ei kairauksissa kuitenkaan voitu havaita. Rinteessä maa on hiekan sekaista savea, ja metsän puolella maasto on paikoitellen kivinen. Havaintojen puutteesta huolimatta aiemmat löydöt ja kivikautiselle asuinpaikalle otollinen sijainti etelään viettävällä terassilla antavat aihetta epäillä kohdetta kivikautiseksi asuinpaikaksi.



Kuva 54. Kirkkonummi Berghem. Kuvassa inventoija, taustalla mahdollinen muinainen rantaterassi. SW→NE. 5.5.2009. (Kuva: P. Kouki)

Kirkkonummi Björkbacka**PERUSTIEDOT**

MJTunnus: 1000003864
 Muinaisjäännostyyppi: Löytöpaikat
 Tyypin tarkenne: Irtolöytöpaikat
 Ajoitus: Kivikautinen
 Rauhoitusluokka: Ei määritelty
 Lukumäärä: -

SIJAINTI

Topografinen kartta: 2032 09 VITTRÄSK
 Koordinaatit: $p = 6679623$; $i = 3360006$; $z = 30$
 Koordinaattiselite: -
 Etäisyystieto: Kirkkonummen kirkosta 8,9 km pohjoiskoilliseen

ARKISTOTIEDOT

Lähteet: -
 Tutkimukset: 1922 Aarne Europaeus
 1963 Veikko Lehtosalo inventointi
 Löydöt: 1925 KM 8577:1–4 asuinpaikkalöytö
 1963 KM 15840 asuinpaikkalöytö

INVENTOINTI 2009

Päivämäärä: 4.5.2009
 Inventoijat: P. Kouki, N. Latvakoski, L. Mäntylä, R. Vösa
 Havaintomahdollisuudet: Huonot (pelto kesannolla)
 Koko: -
 Lähilöydöt: Herrla (kivikautinen asuinpaikka)
 Herrla 4 (kivikautinen asuinpaikka)
 Kartat: Peruskarttaote 1:10 000 (kartta nro 11)
 Peruskarttaote 1:20 000 (kartta nro 28)
 Valokuvat: -
 Negatiivit: -

MJrek (luettu 4.1.2010): *Kivikirveen (KM 8577:4) ja kahden hioinkiven (KM 15840) löytöpaikka sijaitsee Lapinkylänjärven ja Björkbackan talon välisellä pellolla, harjanteen laella, ladon kohdalta. Vuoden 1963 inventoinnissa ei löytöjä.*

Kohde tarkastettiin vuoden 2009 inventoinnissa. Pelto oli kesannolla, joten näkyvyys oli hyvin huono. Lato on purettu eikä siitä ole jäljellä enää merkkejä maastossa. Peltoharjanteen laella maata on muokattu voimakkaasti. Maaperä on pääasiassa savea, mutta harjanteen pohjoispäässä maa on hiekkaisempaa. Harjanteen pohjoispäässä sijaitsevan metsän reunassa tehtiin maaperäkairauksia, mutta kiinteään muinaisjäänökseen viittaavia havaintoja ei saatu.

Kirkkonummi Enmanin palsta**PERUSTIEDOT**

MJTunnus: 1000003798
 Muinaisjäännöstyyppi: Löytöpaikat
 Tyyppin tarkenne: Irtolöytöpaikat
 Ajoitus: Kivikautinen
 Rauhoitusluokka: Ei määritelty
 Lukumäärä: -

SIJAINTI

Topografinen kartta: 2032 09 VITTRÄSK
 Koordinaatit: $p = 6673882; i = 3358984$
 Koordinaattiselite: -
 Etäisyystieto: Kirkkonummen kirkosta 3,3 km pohjoiskoilliseen

ARKISTOTIEDOT

Lähteet: Europaeus, A.1922. Fornfynd från Kirkkonummi och Esbo Socknar. SMYA XXXII.
 Tutkimukset: 1963 Veikko Lehtosalo inventointi
 2009 Vesa Laulumaa inventointi
 Löydöt: 1910 KM 5697 kirves

INVENTOINTI 2009

Päivämäärä: 6.5.2009
 Inventoijat: T. Mökkönen, P. Jantunen, H. Kivikero, J. Mellanen, T. Vaara
 Havaintomahdollisuudet: Huonot (maasto oli tiheään rakennettua)
 Koko: -
 Lähilöydöt: -
 Kartat: Peruskarttaote 1:20 000 (kartta nro 5)
 Peruskarttaote 1:20 000 (kartta nro 19)
 Valokuvat: -
 Negatiivit: -

MJrek (luettu 5.1.2010): *Reikäkirveen (KM 5697) löytöpaikka sijaitsee aivan Pulkusin ja Sepänkylän kylien rajalla, noin kilometri Hemträsketin eteläpäästä luoteeseen. Paikalla on kaakkoon loivasti viettävä kumpare. Löytöpaikan läheisyydessä, siitä muutamia kymmeniä metrejä kaakkoon, on nähtävissä venäläisten varustelutöiden jälkiä.*

Kohde sijaitsee Mäyrätiellä, jonka varrelle on rakennettu uusia asuintaloja tiheään. Kiinteään muinaisjäännökseen viittaavia havaintoja ei vuoden 2009 inventoinnissa saatu. Läheisen asuinalueen vuoksi aluetta ei ollut mahdollista inventoida. Löytöalue on ilmeisesti jäänyt uudisrakentamisen alle.

Kirkkonummi Fredrikshem**PERUSTIEDOT**

MJTunnus: 1000003737
 Muinaisjäännytyystyyppi: Löytöpaikat
 Tyypin tarkenne: Irtolöytöpaikat
 Ajoitus: Kivikautinen
 Rauhoitusluokka: Ei määritelty
 Lukumäärä: -

SIJAINTI

Topografinen kartta: 2032 09 VITTRÄSK
 Koordinaatit: $p = 6681727$; $i = 3359080$; $z = 40$
 Koordinaattiselite: -
 Etäisyystieto: Kirkkonummen kirkosta 11 km pohjoiseen

ARKISTOTIEDOT

Lähteet: Europaeus, A.1922. Fornfynd från Kirkkonummi och Esbo Socknar. SMYA XXXII.
 Tutkimukset: 1922 Arne Europaeus
 1963 Veikko Lehtosalo inventointi
 Löydöt: 1906 KM 4727:1–2 tasatalta, poikkikirves

INVENTOINTI 2009

Päivämäärä: 5.5.2009
 Inventoijat: P. Kouki, N. Latvakoski, L. Mäntylä, R. Vösa
 Havaintomahdollisuudet: Huonot
 Koko: -
 Lähilöydöt: Tengo Nyåker (kivikautinen asuinpaikka)
 Kartat: Peruskarttaote 1:10 000 (kartta nro 22)
 Peruskarttaote 1:20 000 (kartta nro 28)
 Valokuvat: Nro 55
 Negatiivit: -

MJrek (luettu 5.1.2010): *Oikokirveen (KM 4727:2) ja poikkitaltan löytöpaikka (KM 4727:1) sijaitsee Lapinkylässä, etelään viettävällä peltorinteellä. Viljelysten takia löytöpaikkaa ei voitu tutkia vuoden 1963 inventoinnissa.*

Kohde sijaitsee Lapinkylänjärven pohjoispuolisen harjun etelärinteellä. Vuoden 2009 inventoinnissa todettiin koordinaattien osoittamassa paikassa olevan omakotitalon piha- ja kasvimaata. Rakentaminen ja tieleikkaukset vaikeuttavat rantaterassien havaitsemista. Kohteelle johtavan loivasti alaspäin viettävän Nurmelantien leikkauksista oli paljastunut hiekkaista maata, jossa ei kuitenkaan havaittu merkkejä asuinpaikasta. Tien länsipuolelta kasvimaalta n. 90 m Fredrikshemin koordinaateista länsiluoteeseen löytyi kvartsinen bipolaarydin, joka otettiin talteen erillisenä irtolöytönä Fredrikshem 2.



Kuva 55. Kirkkonummi Fredrikshem. Kivikautinen irtolöytöpaikka piha- ja kasvimaana. Suunta W→E. 5.5.2009. (Kuva: P. Kouki)

Kirkkonummi Furubacka**PERUSTIEDOT**

MJTunnus: 1000003745
 Muinaisjäännytyyppi: Löytöpaikat
 Tyyppin tarkenne: Irtolöytöpaikat
 Ajoitus: Kivikautinen
 Rauhoitusluokka: Ei määritelty
 Lukumäärä: -

SIJAINTI

Topografinen kartta: 2032 09 VITTRÄSK
 Koordinaatit: $p = 6681284$; $i = 3357819$; $z = 35$
 Koordinaattiselite: -
 Etäisyystieto: Kirkkonummen kirkosta 10,5 km pohjoiseen

ARKISTOTIEDOT

Lähteet: Europaeus, A.1922. Fornfynd från Kirkkonummi och Esbo Socknar. SMYA XXXII. s. 44
 Tutkimukset: 1922 Arne Europaeus
 1963 Veikko Lehtosalo inventointi
 Löydöt: 1907 KM 4945:1 taltta
 1964 KM 16210:1 asuinpaikkalöytö

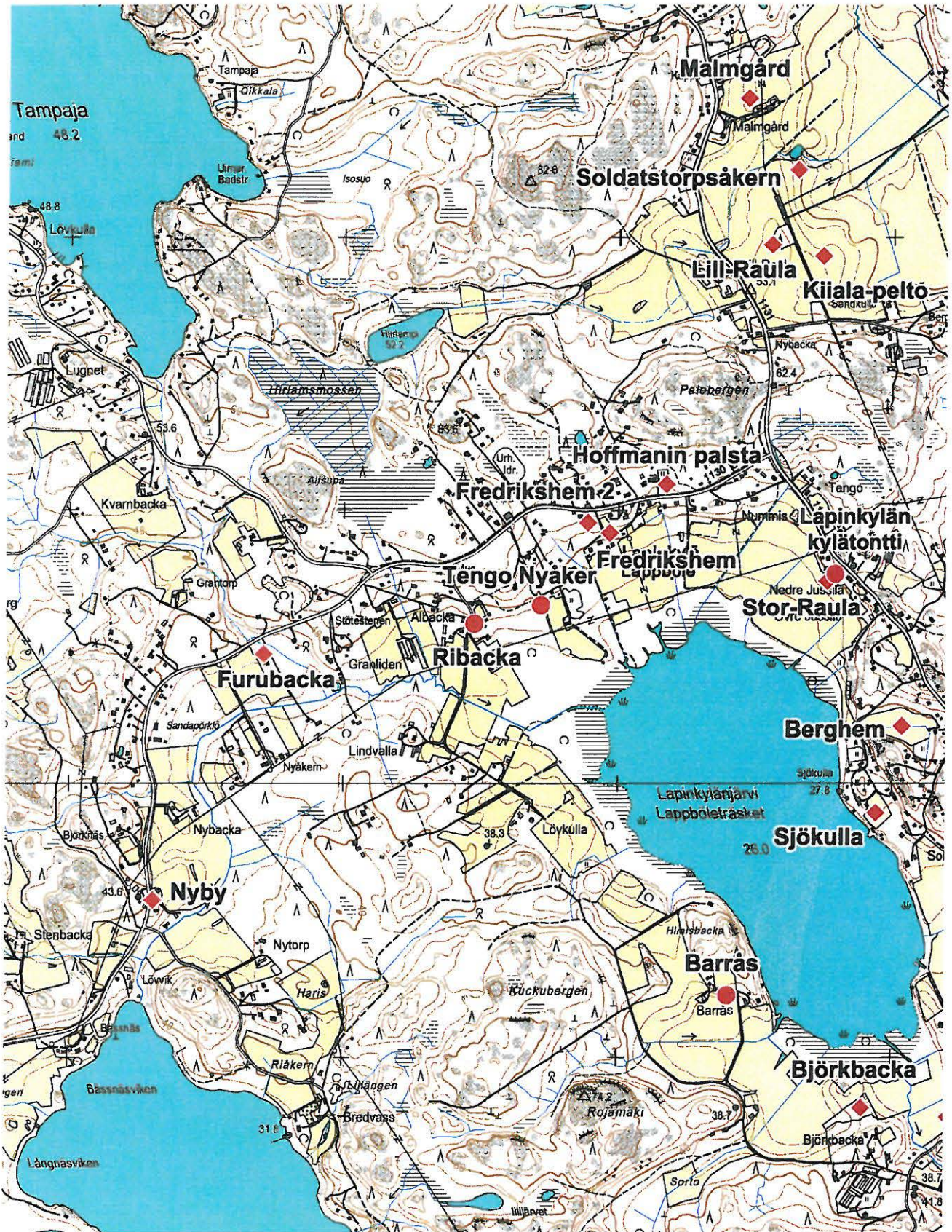
INVENTOINTI 2009

Päivämäärä: 5.5.2009
 Inventoijat: P. Kouki, N. Latvakoski, L. Mäntylä, R. Vösa
 Havaintomahdollisuudet: Olemattomat
 Koko: -
 Lähilöydöt: -

Kartat: Peruskarttaote 1:20 000 (kartta nro 28)
 Valokuvat: -
 Negatiivit: -

MJrek (luettu 5.1.2010): *Taltan (KM 4945:1), poikkikirveen (KM 16210:1) ja kahden hioimen löytöpaikka. Poikkikirves ja toinen hioimista on löydetty Lapinkylänjärven ja Tampajärven yhdistävän puron eteläpuolella sijaitsevalta pieneltä peltokummulta. Taltta on löydetty puron rannalta. Viljelysten takia löytöpaikkaa ei voitu tutkia vuoden 1963 inventoinnissa.*

Vuoden 2009 inventoinnissa kohdetta ei voitu tarkastaa kasvillisuuden takia. Maankäyttö on muuttunut paikoitellen suuresti: alueen peltoja on metsitetty ja ympäristössä on myös paljon uudisrakentamista.



Kartta 28. Kirkkonummi Furubacka, Nyby, Ribacka, Tengo Nyåker, Fredrikshem 1 ja 2, Hoffmanin palsta, Stor-Raula, Lapinkylän kylätontti, Berghem, Sjöckulla, Björkbacka, Barrås, Kiiala-pelto, Lill-Raula, Soldatstorpså kern sekä Malmgård. Peruskarttaote 1:20 000 (pohjakartta 2032 09 VITTRÄSK)

Kirkkonummi Färmo-ängen**PERUSTIEDOT**

MJTunnus: 1000003829
 Muinaisjäänöstyyppi: Löytöpaikat
 Tyyppin tarkenne: Irtolöytöpaikat
 Ajoitus: Kivikautinen
 Rauhoitusluokka: Ei määritelty
 Lukumäärä: -

SIJAINTI

Topografinen kartta: 2032 09 VITTRÄSK
 Koordinaatit: $p = 6680589$; $i = 3361527$; $z = 20$
 Koordinaattiselite: -
 Etäisyystieto: Kirkkonummen kirkosta 10,4 km pohjoiskoilliseen

ARKISTOTIEDOT

Lähteet: Europaeus, A.1922. Fornfynd från Kirkkonummi och Esbo Socknar. SMYA XXXII. s. 21
 Tutkimukset: 1922 Aarne Europaeus
 1963 Veikko Lehtosalo inventointi
 Löydöt: 1917 KM 7268:1 vasarakirveen katkelma
 1920 KM 7691:9 hioinkiven puolikas
 1920 KM 7771:1 kovasin
 1927 KM 8745:4–5 kiviesineitä
 1933 KM 9767:1 tasatalta
 2010 KM 38129 kvartsi-iskos

INVENTOINTI 2009

Päivämäärä: 8.5.2009
 Inventoijat: P. Kouki, N. Latvakoski, L. Mäntylä, R. Vösa
 Havaintomahdollisuudet: Huonot
 Koko: -
 Lähilöydöt: -
 Kartat: Peruskarttaote 1:20 000 (kartta nro 25)
 Valokuvat: Nro 56
 Negatiivit: -

MJrek (luettu 5.1.2010): *Laaja peltoalue Iso- eli Loojärven länsirannalla Oitbackan kartanosta länsiluoteeseen. Löytöjä on tehty eri osista niittyä. Löydöt: vasarakirveen kärkikatkelma (KM 7268:1), olkapääkirves (KM 8745:4), tasatalta (KM 9767:1), kiviaseen kanta-katkelma (KM 8745:5), hioinkivi (KM 7771:1) ja hioinkiven puolikas (KM 7691:9). Viljelysten takia löytöpaikkaa ei voitu tutkia vuoden 1963 inventoinnissa, mutta todennäköisesti siellä on ainakin yksi asuinpaikka Isojärven rannalla olevan Ryssänlimppu-nimisen mäen eteläreunassa.*

Vuoden 2009 inventoinnin aikana pelto oli äestetty, mutta erittäin kuiva. Pellostä löytyi kvartsi-iskos n. 20 m koordinaattipisteistä luoteeseen, Ryssänlimppu-nimisen mäen länsipuolelta n. 20 m mpy korkeudelta. Ryssänlimpun länsipuolella metsässä tehtiin kairauksia; maaperä on siellä hyvin savista, kuten myös läheisillä peltoalueilla. Kiinteään muinaisjäänökseen viittaavia merkkejä ei havaittu.



Kuva 56. Kirkkonummi Färmoängen. W→E. 8.5.2009. (Kuva: P. Kouki)

Kirkkonummi Hannusbäck**PERUSTIEDOT**

MJTunnus: 1000003842
 Muinaisjäännöstyyppi: Löytöpaikat
 Tyyppin tarkenne: Irtolöytöpaikat
 Ajoitus: Kivikautinen / Historiallinen
 Rauhoitusluokka: Ei määritelty
 Lukumäärä: -

SIJAINTI

Topografinen kartta: 2032 09 VITTRÄSK
 Koordinaatit: $p = 6676566$; $i = 3358525$; $z = 33$
 Koordinaattiselite: -
 Etäisyystieto: Kirkkonummen kirkosta 5,7 km pohjoiskoilliseen

ARKISTOTIEDOT

Lähteet: Europaeus, A.1922. Fornfynd från Kirkkonummi och Esbo Socknar. SMYA XXXII.
 Tutkimukset: 1922 Arne Europaeus
 1963 Veikko Lehtosalo inventointi
 Löydöt: 1950 KM 12513 vasarakerives
 2010 KM 201004 rautakuonaa

INVENTOINTI 2009

Päivämäärä: 7.5.2009
 Inventoijat: O. Seitsonen, H. Lindström, S. Ritari, T. Rönkkö, S. Tuppurainen
 Havaintomahdollisuudet: Huonot (pelto kesannolla)
 Koko: -
 Lähilöydöt: -
 Kartat: Peruskarttaote 1:20 000 (kartta nro 19)
 Valokuvat: Nro 57
 Negatiivit: -

MJrek (luettu 5.1.2010): Vasarakeriveen (KM 12513) löytöpaikka Smedsbyn Säflax-nimisen tilan asuinrakennuksesta noin 150 m koilliseen, tien kaakkoispuolelta. Paikalla on Hannusbäck-nimisen puron rantaan pistävä hiekkainen niemeke, josta osa on niittynä. Niityn pohjoiskulmassa on hiekkakuoppa, jonka puronpuoleisesta reunasta vasarakerives löytyi. Lähialueelta on todennäköisesti löydetty myös suuri, kiertäen hangattu hioinkivi (KM 6971:1)

Inventoinnissa 1963 ei vasarakeriveen löytöpaikassa havaittu kiinteään muinaisjäännökseen viittaavia merkkejä. Niittyä ei voitu tutkia.

Inventoinnissa 2009 koordinaatit osoittivat kesantopellon kulmaan, missä ei enää ollut jälkiä hiekkakuopasta. Pellon viereen on rakennettu talo, mikä on voinut tuhota mahdollisen muinaisjäännöksen. Pelloilta löytyi punasavikeramiikkaa ja kuonaa. Kaikki löydöt ovat historialliselta ajalta.

Paikallinen isäntä Pähkinätieltä kertoi Kalissuolta löytyneen kivikirveen jonka Nordström toimitti museoon. Isännän mukaan alueelta on löytynyt myös "lohiverkon korkkia" jotka on tehty tuohesta, sekä muitakin kivikirveitä. Samoin saman isännän tontille rakennettaessa ja koivuja kaadettaessa oli havaittu maan kaikuvan; oltiin löydetty kivistä tehty uuni, jonka sisältä oli löytynyt eläinten luita.



Kuva 57. Kirkkonummi Hannusbäck. Kivikautinen löytöpaikka. Niityn nurkkaus, takana metsikköä. Suunta E→W. 7.5.2009. (H. Lindström)

Kirkkonummi Herrla 2**PERUSTIEDOT**

MJTunnus: 1000003807
 Muinaisjäännostyyppi: Löytöpaikat
 Tyyppin tarkenne: Irtolöytöpaikat
 Ajoitus: Kivikautinen
 Rauhoitusluokka: Ei määritelty
 Lukumäärä: -

SIJAINTI

Topografinen kartta: 2032 09 VITTRÄSK
 Koordinaatit: $p = 6679588$; $i = 3360325$; $z = -$
 Koordinaattiselite: -
 Etäisyystieto: Kirkkonummen kirkosta 9 km pohjoiskoilliseen

ARKISTOTIEDOT

Lähteet: Europaeus, A.1922. Fornfynd från Kirkkonummi och Esbo Socknar. SMYA XXXII.
 Tutkimukset: 1963 Veikko Lehtosalo inventointi
 Löydöt: 1912 KM 6036:1 hioin

INVENTOINTI 2009

Päivämäärä: 4.5.2009
 Inventoijat: P. Kouki, N. Latvakoski, L. Mäntylä, R. Vösa
 Havaintomahdollisuudet: Huonot (pelto kesannolla)
 Koko: -
 Lähilöydöt: Herrla (kivikautinen asuinpaikka)
 Herrla 4 (kivikautinen asuinpaikka)
 Oitbacka Kvarnåker (kivikautinen asuinpaikka)

Kartat: Peruskarttaote 1:10 000 (kartta nro 11)
 Peruskarttaote 1:20 000 (kartta nro 25)

Valokuvat: -

Negatiivit: -

MJrek (luettu 5.1.2010): *Suuren kiertäen hangatun hioinkiven puolikas (KM 6036:1) on löytynyt 200 m pohjoiseen Kalakosken sillasta. Liittyy mahdollisesti Herrlan kivikautiseen asuinpaikkaan.*

Koordinaattien osoittama paikka ei vastaa kohteen kuvausta. Koordinaattien osoittama piste sijaitsee Herrlantiestä 60 m länteen, 150 m Kalakosken sillasta koilliseen. Herrlantien länsipuolisen pellon tien viereisellä reunalla on matala, länteen viettävä muinainen rantaterassi n. 30 m korkeudella. Kohteen sanallisen kuvauksen mukaan kohde sijaitsee Kalakoskenpuron suussa keskellä peltoa tasaisessa maastossa.

Vuoden 2009 inventoinnissa kohdetta ei voitu tutkia tarkemmin, sillä pelto oli kesannolla ja Kalakoskenpuron suualue kasvaa pajukkoa.

Kirkkonummi Herrla 3**PERUSTIEDOT**

MJTunnus: 1000005148
 Muinaisjäännytyyppi: Löytöpaikat
 Tyypin tarkenne: Irtolöytöpaikat
 Ajoitus: Kivikautinen
 Rauhoitusluokka: Ei määritelty
 Lukumäärä: -

SIJAINTI

Topografinen kartta: 2032 09 VITTRÄSK
 Koordinaatit: $p = 6679849$; $i = 3360412$; $z = 45$
 Koordinaattiselite: -
 Etäisyystieto: Kirkkonummen kirkosta 9,4 km pohjoiskoilliseen

ARKISTOTIEDOT

Lähteet: -
 Tutkimukset: 1963 Veikko Lehtosalo inventointi
 Löydöt: 1926 KM 8711:18 alkeellinen kirves
 1912 KM 6036:1 hioimen puolikas

INVENTOINTI 2009

Päivämäärä: 4.5.2009
 Inventoijat: P. Kouki, N. Latvakoski, L. Mäntylä, R. Vösa
 Havaintomahdollisuudet: Huonot
 Koko: -
 Lähilöydöt: Herrla (kivikautinen asuinpaikka)
 Herrla 4 (kivikautinen asuinpaikka)
 Oitbacka Kvarnåker (kivikautinen asuinpaikka)

Kartat: Peruskarttaote 1:10 000 (kartta nro 11)
 Peruskarttaote 1:20 000 (kartta nro 25)
 Valokuvat: Nro 58
 Negatiivit: -

MJrek (luettu 5.1.2010): *Alkeellisen kirveen (KM 8711:18) ja käsihioimen puolikkaan (KM 6036:1) löytöpaikka kukkulalla, noin 40 m Lapinkylän Herrlan navetasta itään. Vuoden 1963 inventoinnissa ei löytöjä.*

Koordinaattien perusteella kohde sijaitsee Herrlantien eteläpuolella olevan kukkulaan lounaaseen viettävässä jyrkässä rinteessä tasanteella. Sijainti vastaa muinaisjäänösrekisterin kuvausta. Paikalla kasvaa havumetsää.

Vuoden 2009 inventoinnissa paikalla koetettiin tehdä kairauksia, mutta maaperä on hyvin kivikkoinen. Korkeutta tasanteelle mitattiin GPS:llä n. 60 m mpy, mikä tekee kohteesta epätodennäköisen kivikautiseksi asuinpaikaksi. Myös kohteen lounaispuolella alarinteessä oleva äestetty pelto tarkastettiin. Ensimmäisellä tarkastuskerralla oli kuivaa, ja näkyvyys oli heikko. Pelto tarkastettiin uudestaan 6.5. sateen jälkeen, mutta merkkejä muinaisjäänöksestä ei edelleenkään havaittu. Pellon yläosassa on luoteeseen avautuva terassi, jonka maaperä on hienoa hiekkaa.



Kuva 58. Kirkkonummi Herrla 3. Kivikautinen löytöpaikka sijaitsee pellon takana kohoavalla kukkulalla, taustalla vasemmalla Herlan tila. Suunta SW→NW. 4.5.2009. (Kuva: P. Kouki)

Kirkkonummi Hoffmanin palsta**PERUSTIEDOT**

MJTunnus: 1000003825
 Muinaisjäänöstyyppi: Löytöpaikat
 Tyyppin tarkenne: Irtolöytöpaikat
 Ajoitus: Kivikautinen
 Rauhoitusluokka: Ei määritelty
 Lukumäärä: -

SIJAINTI

Topografinen kartta: 2032 09 VITTRÄSK
 Koordinaatit: $p = 6681904; i = 3359287; z = 50$
 Koordinaattiselite: -
 Etäisyystieto: Kirkkonummen kirkosta 11,1 km pohjoiseen

ARKISTOTIEDOT

Lähteet: Europaeus, A.1922. Fornfynd från Kirkkonummi och Esbo
 Socknar. SMYA XXXII. s. 43
 Tutkimukset: 1922 Aarne Europaeus
 1963 Veikko Lehtosalo inventointi
 Löydöt: 1914 KM 6625:2 reikäkiven teelmä

INVENTOINTI 2009

Päivämäärä: 5.5.2009
 Inventoijat: P. Kouki, N. Latvakoski, L. Mäntylä, R. Vösa
 Havaintomahdollisuudet: Huonot (kohde on kasvillisuuden peittämä)
 Koko: -
 Lähilöydöt: -

Kartat: Peruskarttaote 1:10 000 (kartta nro 22)
 Peruskarttaote 1:20 000 (kartta nro 28)

Valokuvat: -
 Negatiivit: -

MJrek (luettu 5.1.2010): *Reikäkiven teelmän (KM 6625:2) löytöpaikka. Kasvillisuuden takia löytöpaikkaa ei voitu tutkia vuoden 1963 inventoinnissa.*

Vuoden 2009 inventoinnissa kohdetta ei voitu tutkia kasvillisuuden takia.

Kirkkonummi Karlberg**PERUSTIEDOT**

MJTunnus: 1000003891
 Muinaisjäännöstyyppi: Löytöpaikat
 Tyypin tarkenne: Irtolöytöpaikat
 Ajoitus: Esihistoriallinen
 Rauhoitusluokka: Ei määritelty
 Lukumäärä: -

SIJAINTI

Topografinen kartta: 2032 09 VITTRÄSK
 Koordinaatit: $p = 6678911$; $i = 3356729$; $z = 35$
 Koordinaattiselite: -
 Etäisyystieto: Kirkkonummen kirkosta 8,1 km pohjoiseen

ARKISTOTIEDOT

Lähteet: -
 Tutkimukset: -
 Löydöt: 1975 KM 19638 2 saviastian palasta

INVENTOINTI 2009

Päivämäärä: 8.5.2009
 Inventoijat: P. Kouki, N. Latvakoski, L. Mäntylä, R. Vösa
 Havaintomahdollisuudet: Huonot (pelto kesannolla)
 Koko: -
 Lähilöydöt: -
 Kartat: Peruskarttaote 1:20 000 (kartta nro 14)
 Valokuvat: Nro 59
 Negatiivit: -

MJrek (luettu 5.1.2010): *Kaksi saviastian palaa (KM 19638) on löydetty Juusjärven rannalla sijaitsevan Takapelto-nimisen pellon kumpareelta, kynnöksestä. Löytöpaikalla havaittiin myös palanutta maata ja hiiltä.*

Kohde sijaitsee Juusjärven Nyängsvikenin rannalla melko selvästi erottuvalla rantaterassilla n. 35 m mpy. Vuoden 2009 inventoinnissa kumpareta ei voitu tarkastaa, sillä pelto oli tarkastushetkellä kesannolla, mutta kumpareen länsipuolella metsänreunassa tehtiin maaperäkairauksia. Maaperä on savea, eikä asuinpaikkaan viittaavia merkkejä havaittu. Maankäyttö on jatkunut vain osittain entisellään: 50 metriä kohteesta pohjoiseen sijaitsee uudisrakennus ja pihamaa, jota ei ollut merkitty peruskarttaan. Mahdollinen kiinteä muinaisjäännös on saattanut tuhoutua rakennustöiden seurauksena.



Kuva 59. Kirkkonummi Karlberg. SW→NE. 8.5.2009. Uusi asuinrakennus ja piha-alue jäävät kuvasta vasemmalle. (Kuva: P. Kouki)

Kirkkonummi Karlsberg 2**PERUSTIEDOT**

MJTunnus: 1000003776
 Muinaisjäänöstyyppi: Löytöpaikat
 Tyypin tarkenne: Irtolöytöpaikat
 Ajoitus: Kivikautinen
 Rauhoitusluokka: Ei määritelty
 Lukumäärä: -

SIJAINTI

Topografinen kartta: 2032 09 VITTRÄSK
 Koordinaatit: $p = 6681943; i = 3354888; z = 35$
 Koordinaattiselite: -
 Etäisyystieto: Kirkkonummen kirkosta 11,2 km pohjoisluoteeseen

ARKISTOTIEDOT

Lähteet: Europaeus, A.1922. Fornfynd från Kirkkonummi och Esbo Socknar. SMYA XXXII. s. 10–12
 Tutkimukset: 1922 Arne Europaeus
 1963 Veikko Lehtosalo inventointi
 Löydöt: 1911 KM 5859 13236:3 kourutaltoa

INVENTOINTI 2009

Päivämäärä: 8.5.2009
 Inventoijat: A. Lahelma, S. Sandell, J. Stenberg, R. Åkerblom
 Havaintomahdollisuudet: Huonot
 Koko: -
 Lähilöydöt: Karlsberg (kivikautinen asuinpaikka)
 Kvarnån (mahdollinen vesimyllynpaikka)
 Kartat: Peruskarttaote 1:20 000 (kartta nro 16)
 Valokuvat: -
 Negatiivit: -

MJrek (luettu 25.5.2009): *Keihäänkärjen kärkipuoli on löytynyt noin 200 m Evitskogin Karlsbergin talosta pohjoiskoilliseen olevasta, luoteeseen viettävästä mäenrinteestä, pelon ja metsän rajasta. Maaperä on soraa. Vuoden 1963 inventoinnissa ei havaittu mitään kiinteään muinaisjäänökseen viittaavaa.*

Löytöpaikalla jyrkähkö etelään viettävä rinne, jossa kasvaa heinää, mäen laella kulkevan ojan penkassa maaperä kivetöntä hienoa hiekkaa. Havainnointiajankohtana kiinteään muinaisjäänökseen viittaavia merkkejä ei voitu todeta. Muinaisjäänösrekisterissä mainittu keihäänkärjen kärkipuoli ei ole samaan kohteeseen liitetty KM 5859, joka on kourutaltoa.

Kirkkonummi Kvarnby**PERUSTIEDOT**

MJTunnus: 1000003893
 Muinaisjäännostyyppi: Löytöpaikat
 Tyypin tarkenne: Irtolöytöpaikat
 Ajoitus: Kivikautinen
 Rauhoitusluokka: Ei määritelty
 Lukumäärä: -

SIJAINTI

Topografinen kartta: 2032 09 VITTRÄSK
 Koordinaatit: $p = 6673480$; $i = 3354600$; $z = -$
 Koordinaattiselite: -
 Etäisyystieto: Kirkkonummen kirkosta 4 km luoteeseen

ARKISTOTIEDOT

Lähteet: -
 Tutkimukset: -
 Löydöt: 1983 KM 22176 kvartsi-iskos

INVENTOINTI 2009

Päivämäärä: 7.5.2009
 Inventoijat: T. Mökkönen, P. Jantunen, H. Kivikero, J. Mellanen, T. Vaara
 Havaintomahdollisuudet: Hyvät
 Koko: -
 Lähilöydöt: -

Kartat: Peruskarttaote 1:20 000 (kartta nro 21)
 Valokuvat: -
 Negatiivit: -

MJrek (luettu 5.1.2010): *Ruusukvartsi-iskos (KM 22176) on löytynyt hiekkakuopasta maan pinnalta.*

Ruusukvartsi-iskoksen löytöpaikka sijaitsee Enberginkujan länsipuolella. Viereiset pellot olivat lähinnä kiinni. Vuoden 2009 inventoinnissa ei Myllykylän mäyränkoloja sekä pellonreunaa läpi käytäessä havaittu mitään kiinteään muinaisjäänökseen viittaavaa. Ympäristö vaikutti kuitenkin kivikautiselle asuinpaikalle otolliselta hiekkamaalta.

Kirkkonummi Kylänraitti 8**PERUSTIEDOT**

MJTunnus: 1000011570
 Muinaisjäännostyyppi: Löytöpaikat
 Tyypin tarkenne: Irtolöytöpaikat
 Ajoitus: Kivikautinen
 Rauhoitusluokka: Ei määritelty
 Lukumäärä: -

SIJAINTI

Topografinen kartta: 2032 09 VITTRÄSK
 Koordinaatit: $p = 6673460$; $i = 3354640$; $z = 30-35$
 Koordinaattiselite: -
 Etäisyystieto: Kirkkonummen kirkosta 4,2 km luoteeseen

ARKISTOTIEDOT

Lähteet: -
 Tutkimukset: 1999 Marianne Schauman-Lönnqvist tarkastus
 Löydöt: 2008 KM 37302 kvartsia

INVENTOINTI 2009

Päivämäärä: 7.5.2009
 Inventoijat: T. Mökkönen, P. Jantunen, H. Kivikero, J. Mellanen, T. Vaara
 Havaintomahdollisuudet: Hyvät
 Koko: -
 Lähilöydöt: -

Kartat: Peruskarttaote 1:20 000 (kartta nro 21)
 Valokuvat: Nro 60
 Negatiivit: -

MJrek (luettu 5.1.2010): *Kvartsit (KM 37302) ovat löytyneet Myllykylästä, osoitteessa Kylänraitti 8 sijaitsevan puutarhan perustamistöiden yhteydessä, humuskerroksesta. Tarkastuksessa ei havaittu mitään kiinteään muinaisjäänökseen viittaavaa.*

Myöskään vuoden 2009 inventoinnissa ei havaittu mitään kiinteään muinaisjäänökseen viittaavaa. Löytökohde sijaitsee vain 50 m etäisyydellä Kylänraitti 8 löytöpaikasta, joten molemmat kohteet tarkastettiin Myllykylän inventoinnin yhteydessä. Pellot olivat kiinni, mutta mäyränkoloja oli ympäristössä runsaasti. Alue on periaatteessa kivikautiselle asuinpaikalle tyypillinen. Korkeus oli 30–35 m mpy, ja maaperä oli enimmäkseen hienoa hiekkaa.



Kuva 60. Kirkkonummi Kylänraitti 8. Työkuva mäyränkoloilla. 7.5.2009. (Kuva: T. Vaara)

Kirkkonummi Lönnbergin pelto**PERUSTIEDOT**

MJTunnus: 1000003780
 Muinaisjäännöstyyppi: Löytöpaikat
 Tyypin tarkenne: Irtolöytöpaikat
 Ajoitus: Kivikautinen
 Rauhoitusluokka: Ei määritelty
 Lukumäärä: -

SIJAINTI

Topografinen kartta: 2032 09 VITTRÄSK
 Koordinaatit: $p = 6680790$; $j = 3360760$; $z = 45$
 Koordinaattiselite: -
 Etäisyystieto: Kirkkonummen kirkosta 10,3 km pohjoiskoilliseen

ARKISTOTIEDOT

Lähteet: Europaeus, A.1922. Fornfynd från Kirkkonummi och Esbo Socknar. SMYA XXXII. s. 21
 Tutkimukset: 1922 Aarne Europaeus
 1963 Veikko Lehtosalo inventointi
 Löydöt: 1922 KM 8041:1 keihäänkärki
 1910 KM 5724:2 hioin
 1909 KM 5438:5 hioin
 1910 KM 5651:1 hioin
 1922 KM 8031:2 hioin

4

INVENTOINTI 2009

Päivämäärä: 6.5.2009
 Inventoijat: P. Kouki, N. Latvakoski, L. Mäntylä, R. Vösa
 Havaintomahdollisuudet: Kohtalaiset
 Koko: -
 Lähilöydöt: Sigurdsberg (kivikautinen asuinpaikka)
 Koivistosveden (kivikautinen asuinpaikka)
 Kartat: Peruskarttaote 1:10 000 (kartta nro 11)
 Peruskarttaote 1:20 000 (kartta nro 25)
 Valokuvat: Nro 61
 Negatiivit: -

Europaeus 1922, s. 21: Omkr. 2 km från Oitbacka gård längs stora landsvägen mot Vichtis ligger nordost om landsvägen och sydost om körvägen som tager av till Kauhala, nära vägskillnaden, å Kauhala gårds mark, f.d. torparen Karl **Lönnbergs åker**, varest man hittat en liten obetydligt nött slipsten av sandsten (5724: 2) samt två slipstenbitar (5438: 5, 5651: 1).

MJrek (luettu 5.1.2010): Lönnbergin pelto sijaitsee Kauhალassa. Löydöt: keihäänkärki (KM 8041:1), hioimia (KM 5724:2, 5438:5, 5651:1, 8031:2). Viljelysten takia löytöpaikkaa ei voitu tutkia vuoden 1963 inventoinnissa. Mahdollinen asuinpaikka. Aivan lähellä sijaitsevat Koivistosveden- ja Koivistoåkern-nimiset asuinpaikat.

Koordinaattien osoittama paikka sijaitsee pohjoiseen viettävällä rinteellä. Sijainti korkealla, pohjoiseen viettävällä rinteellä ei vaikuta todennäköiseltä kivikautisen asuinpaikan sijainniksi.

Vuoden 2009 inventoinnin aikana pelto oli äestetty ja näkyvyys oli kohtalainen, mutta kohteesta ei löytynyt merkkejä kiinteästä muinaisjäänöksestä. Kohteen ympäristöön on rakennettu taloja.



Kuva 61. Kirkkonummi Lönnbergin pelto. SE→NW. 6.5.2009. (Kuva: P. Kouki)

Kirkkonummi Malmströmin pelto**PERUSTIEDOT**

MJTunnus: 1000003726
 Muinaisjäännostyyppi: Löytöpaikat
 Tyypin tarkenne: Irtolöytöpaikat
 Ajoitus: Kivikautinen
 Rauhoitusluokka: Ei määritelty
 Lukumäärä: -

SIJAINTI

Topografinen kartta: 2032 09 VITTRÄSK
 Koordinaatit: $p = 6680982$; $i = 3360488$; $z = 40$
 Koordinaattiselite: -
 Etäisyystieto: Kirkkonummen kirkosta 10,3 km pohjoiskoilliseen

ARKISTOTIEDOT

Lähteet: Europaeus, A.1922. Fornfynd från Kirkkonummi och Esbo Socknar. SMYA XXXII. s. 43
 Tutkimukset: 1922 Arne Europaeus
 1963 Veikko Lehtosalo inventointi
 2008 Timo Jussila inventointi
 Löydöt: 1895 KM 3105:1 kourutaltoa

INVENTOINTI 2009

Päivämäärä: 6.5.2009
 Inventoijat: P. Kouki, N. Latvakoski, L. Mäntylä, R. Vösa
 Havaintomahdollisuudet: Huonot
 Koko: -
 Lähilöydöt: -

Kartat: Peruskarttaote 1:10 000 (kartta nro 11)
 Peruskarttaote 1:20 000 (kartta nro 25)

Valokuvat: -
 Negatiivit: -

Europaeus 1922, s. 43: *Hålmejsel, med elliptiskt tvärsnitt, h. av V. Malmström i en åker på hans eget torp under Övre Jussila hemman, öster om landsvägen till Vichtis (3105: 1), nära Sikunsuo fyndställen (70).*

MJrek (luettu 5.1.2010): *Kourutaltan (KM 3105:1) löytöpaikka Evitskogissa, etelään viettävällä rinteellä. Kasvillisuuden takia paikkaa ei tutkittu vuoden 1963 inventoinnissa. Mahdollinen asuinpaikka.*

Muinaisjäännösrekisterin koordinaatit osoittavat kolmion muotoiseen peltokaistaleeseen Lapinkyläntien (mt 1130) itäpuolella, etelään viettävässä rinteessä Sigurdsbergin tilasta 100 m itään.

Vuoden 2009 inventoinnissa kohdetta ei voitu tutkia, koska pelto oli kesannolla. Maankäyttö kohteessa on jatkunut ennallaan. Tarkastuksen yhteydessä tutkittiin myös Lapinkyläntien länsipuolella sijainnut kynnetty pelto, josta löydettiin merkkejä asuinpaikasta. Kohde dokumentoitiin uutena kohteena nimellä Sigurdsberg (ks. kohdekuvaus).

Kirkkonummi Nordanå kern**PERUSTIEDOT**

MJTunnus: 1000003799
 Muinaisjäännytyyppi: Löytöpaikat
 Tyypin tarkenne: Irtolöytöpaikat
 Ajoitus: Kivikautinen
 Rauhoitusluokka: Ei määritelty
 Lukumäärä: -

SIJAINTI

Topografinen kartta: 2032 09 VITTRÄSK
 Koordinaatit: $p = 6679532; i = 3362004; z = 25$
 Koordinaattiselite: -
 Etäisyystieto: Kirkkonummen kirkosta 9,7 km pohjoiskoilliseen

ARKISTOTIEDOT

Lähteet: Europaeus, A.1922. Fornfynd från Kirkkonummi och Esbo Socknar. SMYA XXXII. s. 17
 Tutkimukset: 1922 Aarne Europaeus
 1963 Veikko Lehtosalo inventointi
 Löydöt: 1911 KM 5914 poikkitalta

INVENTOINTI 2009

Päivämäärä: 7.5.2009
 Inventoijat: P. Kouki, N. Latvakoski, L. Mäntylä, R. Vösa
 Havaintomahdollisuudet: Huonot
 Koko: -
 Lähilöydöt: -

Kartat: Peruskarttaote 1:10 000 (kartta nro 13)
 Peruskarttaote 1:20 000 (kartta nro 25)

Valokuvat: -
 Negatiivit: -

MJrek (luettu 5.1.2010): *Poikkitalta (KM 5914) on löytynyt Oitbackan kartanosta noin 300 m etelään sijaitsevalta pelloilta. Viljelysten takia löytöpaikkaa ei voitu tutkia vuoden 1963 inventoinnissa.*

Kohde sijaitsee tasaisella, loivasti pohjoiseen viettävällä peltorinteellä tien 1130 eteläpuolella, n. 80 m Kalakoskenpurosta etelään, Terbackenin kukkulasta n. 100 m länteen.

Vuoden 2009 inventoinnissa kohdetta ei voitu tarkastaa viljelysten vuoksi. Maankäyttö kohteella on jatkunut ennallaan.

Kirkkonummi Nyby**PERUSTIEDOT**

MJTunnus: 1000005150
 Muinaisjäännostyyppi: Löytöpaikat
 Tyypin tarkenne: Irtolöytöpaikat
 Ajoitus: Kivikautinen
 Rauhoitusluokka: Ei määritelty
 Lukumäärä: -

SIJAINTI

Topografinen kartta: 2032 09 VITTRÄSK
 Koordinaatit: $p = 6680383$; $i = 3357418$; $z = -$
 Koordinaattiselite: -
 Etäisyystieto: Kirkkonummen kirkosta 9,3 km pohjoiseen

ARKISTOTIEDOT

Lähteet: -
 Tutkimukset: 1963 Veikko Lehtosalo inventointi
 Löydöt: 1927 KM 8822:10 reikäkivi

INVENTOINTI 2009

Päivämäärä: 6.5.2009
 Inventoijat: P. Kouki, N. Latvakoski, L. Mäntylä, R. Vösa
 Havaintomahdollisuudet: Huonot
 Koko: -
 Lähilöydöt: -

Kartat: Peruskarttaote 1:20 000 (kartta nro 28)

Valokuvat: -

Negatiivit: -

MJrek (luettu 5.1.2010): *Reikäkiven (KM 8822:10) löytöpaikka Nybyn talon maalla. Talo sijaitsee n. 300 m Juusjärven pohjoispäästä pohjoiseen. Viljelysten takia löytöpaikkaa ei voitu tutkia vuoden 1963 inventoinnissa.*

Muinaisjäänösrekisterin koordinaatit osoittavat Nybyn talon edessä kulkevalle tielle. Nybyn talon maihin kuuluvat Juusjärven lasku-uoman jokilaakson pohjoisenpuoleiset, etelään viettävät peltorinteet n. 35 m korkeudessa saattavat olla otollisia kivikautiselle asuinpaikalle. Vuoden 2009 inventoinnissa peltoja ei voitu kuitenkaan tarkastaa viljelysten takia.

Kirkkonummi Oitbacka Pejäkern**PERUSTIEDOT**

MJTunnus: 1000003800
 Muinaisjäännytyyppi: Löytöpaikat
 Tyypin tarkenne: Irtolöytöpaikat
 Ajoitus: Kivikautinen
 Rauhoitusluokka: Ei määritelty
 Lukumäärä: -

SIJAINTI

Topografinen kartta: 2032 09 VITTRÄSK
 Koordinaatit: $p = 6679469$; $i = 3362282$; $z = -$
 Koordinaattiselite: -
 Etäisyystieto: Kirkkonummen kirkosta 9,8 km pohjoiskoilliseen

ARKISTOTIEDOT

Lähteet: Europaeus, A.1922. Fornfynd från Kirkkonummi och Esbo Socknar. SMYA XXXII. s. 17
 Tutkimukset: 1922 Aarne Europaeus
 1963 Veikko Lehtosalo inventointi
 Löydöt: 1911 KM 5943:2 oikokirves
 1913 KM 6379:4 poikkitalta

INVENTOINTI 2009

Päivämäärä: 7.5.2009
 Inventoijat: P. Kouki, N. Latvakoski, L. Mäntylä, R. Vösa
 Havaintomahdollisuudet: Huonot
 Koko: -
 Lähilöydöt: Storsbacka (kivikautinen asuinpaikka)
 Storängen (kivikautinen asuinpaikka)
 Kartat: Peruskarttaote 1:10 000 (kartta nro 13)
 Peruskarttaote 1:20 000 (kartta nro 25)
 Valokuvat: -
 Negatiivit: -

MJrek (luettu 5.1.2010): *Oikokirves (KM 5943:2) ja poikkitalta (KM 6379:4) ovat löytyneet Oitbackan kartanosta noin 400 m kaakkoon etelään viettävältä rinnepelloilta. Löytöpaikkaa ei voitu tutkia tarkemmin vuoden 1963 inventoinnissa.*

Vuoden 2009 inventoinnissa löytöpaikkaa ei voitu tarkastaa, koska peltoa äestettiin parhaillaan.

Kirkkonummi Sjökulla**PERUSTIEDOT**

MJTunnus: 1000003853
 Muinaisjäännöstyyppi: Löytöpaikat
 Tyypin tarkenne: Irtolöytöpaikat
 Ajoitus: Kivikautinen
 Rauhoitusluokka: Ei määritelty
 Lukumäärä: -

SIJAINTI

Topografinen kartta: 2032 09 VITTRÄSK
 Koordinaatit: $p = 6680702$; $i = 3360055$; $z = n. 30$
 Koordinaattiselite: -
 Etäisyystieto: Kirkkonummen kirkosta 9,8 km pohjoiskoilliseen

ARKISTOTIEDOT

Lähteet: Europaeus, A.1922. Fornfynd från Kirkkonummi och Esbo Socknar. SMYA XXXII. s. 17
 Tutkimukset: 1922 Arne Europaeus
 1963 Veikko Lehtosalo inventointi
 Löydöt: 1917 KM 7349:1 hioinkivi

INVENTOINTI 2009

Päivämäärä: 5.5.2009
 Inventoijat: P. Kouki, N. Latvakoski, L. Mäntylä, R. Vösa
 Havaintomahdollisuudet: Huonot (pelto kesannolla)
 Koko: -
 Lähilöydöt: -

Kartat: Peruskarttaote 1:10 000 (kartta nro 11)
 Peruskarttaote 1:20 000 (kartta nro 28)
 Valokuvat: Nro 62
 Negatiivit: -

MJrek (luettu 5.1.2010): *Pienen hioinkiven (KM 7349:1) löytöpaikka Lapinkylänjärven itärannan keskiosassa. Viljelysten takia löytöpaikkaa ei voitu tutkia vuoden 1963 inventoinnissa.*

Löytöpaikka on Lapinkylänjärven rannalla Lapinkylän Rantatien päässä kesannolla olevassa pellossa. Vuoden 2009 inventoinnissa löytöpaikkaa ei voitu tarkastaa koska pelto oli kesannolla. Löytöpaikan ympäristöön on rakennettu omakotitaloja.



Kuva 62. Kirkkonummi Sjökulla. N→S. 5.5.2009. (Kuva: P. Kouki)

Kirkkonummi Solhem**PERUSTIEDOT**

MJTunnus: 1000003871
 Muinaisjäänöstyyppi: Löytöpaikat
 Tyyppin tarkenne: Irtolöytöpaikat
 Ajoitus: Kivikautinen
 Rauhoitusluokka: Ei määritelty
 Lukumäärä: -

SIJAINTI

Topografinen kartta: 2032 09 VITTRÄSK
 Koordinaatit: $p = 6672863$; $i = 3356294$; $z = 30$
 Koordinaattiselite: -
 Etäisyystieto: Kirkkonummen kirkosta 2,3 km pohjoisluoteeseen

ARKISTOTIEDOT

Lähteet: -
 Tutkimukset: 1963 Veikko Lehtosalo inventointi
 Löydöt: 1939 KM 10984 vasarakirveen katkelma

INVENTOINTI 2009

Päivämäärä: 6.5.2009
 Inventoijat: T. Mökkönen, P. Jantunen, H. Kivikero, J. Mellanen, T. Vaara
 Havaintomahdollisuudet: Hyvät
 Koko: -
 Lähilöydöt: Sällbacka (kivikautinen asuinpaikka)
 Kartat: Peruskarttaote 1:20 000 (kartta nro 21)
 Valokuvat: -
 Negatiivit: -

MJrek (luettu 5.1.2010): *Vasarakirveen teräkatkelma (KM 10984) on löydetty Sällbackan kampakeraamisen asuinpaikan viereiseltä tontilta, noin 150 m asuinpaikalta lounaaseen. Ylänteen reunalla oleva pieni harjanne, jonka rinteet viettävät jyrkemmin kaakkoon ja koilliseen. Pihamaa-alueita. Esine mainitaan löydetyksi suuren laakahioinkiven päältä. Mahdollinen asuinpaikka.*

Koska alue on suhteellisen tiheään asuttua, haluttiin vuoden 2009 inventoinnissa pihamaan ja peltoalueiden tarkastamiseen pyytää asukkaiden lupa. Asukkaita ei kuitenkaan tavoitettu, eikä alueita lähdetty tarkastamaan ilman lupaa. Peltoalueet ovat kuitenkin hyvin mahdollisia kivikautisia asuinpaikkoja sijaitessaan muinaisella rantarinteellä korkeudella 30–35 m mpy.

Kirkkonummi Sonnimäki**PERUSTIEDOT**

MJTunnus: 1000003882
 Muinaisjäännöstyyppi: Löytöpaikka
 Tyypin tarkenne: Irtolöytöpaikat
 Ajoitus: Ajoittamaton
 Rauhoitusluokka: Ei määritely
 Lukumäärä: -

SIJAINTI

Topografinen kartta: 2032 09 VITTRÄSK
 Koordinaatit: $p = 6674844$; $i = 3359967$; $z = 22-23$
 Koordinaattiselite: -
 Etäisyystieto: Kirkkonummen kirkosta 2,3km pohjoisluoteeseen

ARKISTOTIEDOT

Lähteet: -
 Tutkimukset: 1963 Veikko Lehtosalo inventointi
 Löydöt: 1964 KM 16209 asuinpaikkalöytö

INVENTOINTI 2009

Päivämäärä: 7.5.2009
 Inventoijat: T. Mökkönen, P. Jantunen, H. Kivikero, J. Mellanen, T. Vaara
 Havaintomahdollisuudet: Hyvät
 Koko: -
 Lähilöydöt: -

Kartat: Peruskarttaote 1:20 000 (kartta nro 19)
 Valokuvat: -
 Negatiivit: -

MJrek (luettu 5.1.2010): *Hioinkiven kappale (KM 16209) on löydetty Sepänkylän Sonnimäen keinosiemennysaseman pellosta, noin 100 m päärakennuksesta suoraan länteen. Paikalla on loivasti länteen viettävä rinne. Asuinpaikan merkkejä ei vuoden 1963 inventoinnissa havaittu.*

Vuoden 2009 inventoinnissa käytiin läpi Sonnimäen itäpuoleiset peltorinteet sekä Storängaman pohjoisrinne, jossa hiekkamaa oli savisempaa. Samoin inventoitiin vastapäisen Kalasbergetin itäreunan peltorinteitä. Kalasbergetin viereisellä rinteellä oli ilmeisesti venäläisaikaisia ohjuspaikkoja, tuoreempia talonpohjia sekä kaivoja. Koepistoista huolimatta mitään muinaisjäännökseen viittaavaa ei havaittu.

Kirkkonummi Stor-Raula**PERUSTIEDOT**

MJTunnus: 1000003729
 Muinaisjäänöstyyppi: Löytöpaikat
 Tyyppin tarkenne: Irtolöytöpaikat
 Ajoitus: Kivikautinen
 Rauhoitusluokka: Ei määritelty
 Lukumäärä: -

SIJAINTI

Topografinen kartta: 2032 09 VITTRÄSK
 Koordinaatit: $p = 6681551; i = 3359873; z = -$
 Koordinaattiselite: -
 Etäisyystieto: Kirkkonummen kirkosta 11 km etelälounaaseen

ARKISTOTIEDOT

Lähteet: Europaeus, A.1922. Fornfynd från Kirkkonummi och Esbo Socknar. SMYA XXXII. s. 43
 Tutkimukset: 1922 Aarne Europaeus
 1963 Veikko Lehtosalo inventointi
 2008 Timo Jussila inventointi
 Löydöt: 1897 KM 3484 vasarakerives
 2010 KM 38141 kvartsi-iskos

INVENTOINTI 2009

Päivämäärä: 5.5.2009
 Inventoijat: P. Kouki, N. Latvakoski, L. Mäntylä, R. Vösa
 Havaintomahdollisuudet: Huonot
 Koko: -
 Lähilöydöt: -
 Kartat: Peruskarttaote 1:10 000 (kartta nro 22)
 Peruskarttaote 1:20 000 (kartta nro 28)
 Valokuvat: Nro 63
 Negatiivit: F. 145854:1–2

MJrek (luettu 5.1.2010): *Vasarakirveen (KM 2384) löytöpaikka sijaitsee Lappbölen vanhalta kylätontilla. Löydön yhteydessä mainitaan löydetyn myös saviastianpaloja, joita ei otettu talteen. Löytö tehtiin otettaessa multaa vanhan talon kivijalan sisäpuolelta. Mahdollinen hautalöytö. Kasvillisuuden takia löytöpaikkaa ei voitu tutkia vuoden 1963 inventoinnissa.*

Rekisterikuvauksen tieto vasarakeriveestä (KM 2384) on virheellinen; Europeauksen (1922) mukaan kyseessä on KM 3484.

Vuoden 2009 inventoinnissa tarkastettiin Nedre Jussilan etelänpuoleinen peltorinne Lapinkyläntien (mt 1130) lounaispuolella. Paikalta saatiin historiallisen ajan löytöjä, jotka liitettiin Timo Jussilan paikantamaan Lapinkylän kylätonttiin (ks. kohdekuvaus). Pelto oli viljelyssä, näkyvyys heikko. Asuinpaikaksi hyvin soveltuvasta sijainnista huolimatta kivikauteen viitattavaa aineistoa löytyi vain yksi kvartsi-iskos.



Kuva 63. Kirkkonummi Stor-Raula, Lapinkylän kylätontti. Kuvassa kolme inventoijaa. Suunta NW→SE. 5.5.2009. (Kuva: P. Kouki)

Kirkkonummi Storängen**PERUSTIEDOT**

MJTunnus: 1000003847
 Muinaisjäännöstyyppi: Löytöpaikat
 Tyypin tarkenne: Irtolöytöpaikat
 Ajoitus: Kivikautinen
 Rauhoitusluokka: Ei määritelty
 Lukumäärä: -

SIJAINTI

Topografinen kartta: 2032 09 VITTRÄSK
 Koordinaatit: $p = 6679366$; $i = 3362558$; $z = -$
 Koordinaattiselite: -
 Etäisyystieto: Kirkkonummen kirkosta 10 km pohjois-koilliseen

ARKISTOTIEDOT

Lähteet: Europaeus, A.1922. Fornfynd från Kirkkonummi och Esbo Socknar. SMYA XXXII. s. 17
 Tutkimukset: 1922 Aarne Europaeus
 1963 Veikko Lehtosalo inventointi
 Löydöt: 1917 KM 7268:2 oikokirves

INVENTOINTI 2009

Päivämäärä: 7.5.2009
 Inventoijat: P. Kouki, N. Latvakoski, L. Mäntylä, R. Vösa
 Havaintomahdollisuudet: Huonot
 Koko: -
 Lähilöydöt: Storsbacka (kivikautinen asuinpaikka)
 Kartat: Peruskarttaote 1:10 000 (kartta nro 13)
 Peruskarttaote 1:20 000 (kartta nro 25)
 Valokuvat: -
 Negatiivit: -

MJrek (luettu 5.1.2010): *Pieni oikokirves (KM 7268:2) on löytynyt Oitmäen Storsbackan asuinpaikan vierestä, maantien toiselta puolelta.*

Vuoden 2009 inventoinnissa kohdetta ei voitu tarkastaa, koska pelto oli kesannolla.

Kirkkonummi Vadängen**PERUSTIEDOT**

MJTunnus: 1000003855
 Muinajäännöstyyppi: Löytöpaikat
 Tyyppin tarkenne: Irtolöytöpaikat
 Ajoitus: Kivikautinen
 Rauhoitusluokka: Ei määritelty
 Lukumäärä: -

SIJAINTI

Topografinen kartta: 2032 09 VITTRÄSK
 Koordinaatit: $p = 6679594$; $i = 3363269$; $z = n. 20$
 Koordinaattiselite: -
 Etäisyystieto: Kirkkonummen kirkosta 10,5 km koilliseen

ARKISTOTIEDOT

Lähteet: Europaeus, A.1922. Fornfynd från Kirkkonummi och Esbo Socknar. SMYA XXXII. s. 15
 Tutkimukset: 1922 Arne Europaeus
 1963 Veikko Lehtosalo inventointi
 Löydöt: 1917 KM 7349:10 reikäkirveen katkelma
 1935 KM 10192:1–2 kiviesineitä

INVENTOINTI 2009

Päivämäärä: 7.5.2009
 Inventoijat: P. Kouki, N. Latvakoski, L. Mäntylä, R. Vösa
 Havaintomahdollisuudet: Huonot
 Koko: -
 Lähilöydöt: Framhoparn (kivikautinen asuinpaikka)
 Vadängen 2 (kivikautinen asuinpaikka)
 Kartat: Peruskarttaote 1:10 000 (kartta nro 13)
 Peruskarttaote 1:20 000 (kartta nro 25)
 Valokuvat: -
 Negatiivit: -

MJrek (luettu 5.1.2010): *Reikäkirveen keskikatkelman (KM 7349:10), poikkikirveen (KM 10192:1) ja hioimen kappaleen (KM 10192:2) löytöpaikka sijaitsee Oitmäessä, Isojärven kaakkoispuolella, noin 200 m Framhoparnin asuinpaikasta itään. Paikalla on lounaaseen viettävä peltorinne. Viljelysten takia löytöpaikkaa ei voitu tutkia vuoden 1963 inventoinnissa.*

Vuoden 2009 inventoinnin yhteydessä kohde tarkastettiin. Koordinaattien ja kuvauksen perusteella kohde sijaitsee Björkgårdin tilasta pohjoiskoilliseen Mankinjoen varrella olevan metsäisen mäen lounaispuolella melko jyrkän rinteen yläosassa, jonka korkeus on n. 20 m mpy. Tarkastushetkellä pelto oli kylvetty ja jyrätty ja pinta oli kuiva, mikä vaikeutti havaitsemista. Maaperä on melko savinen. Pintapöiminnassa ei löytynyt muinajäännökseen viittaavaa aineistoa.

Kirkkonummi Vitträsk**PERUSTIEDOT**

MJTunnus: 1000012906
 Muinaisjäänöstyyppi: Löytöpaikat
 Tyypin tarkenne: Irtolöytöpaikat
 Ajoitus: Historiallinen
 Rauhoitusluokka: Ei määritelty
 Lukumäärä: -

SIJAINTI

Topografinen kartta: 2032 09 VITTRÄSK
 Koordinaatit: $p = 6678536; i = 3360707; z = 53$
 Koordinaattiselite: -
 Etäisyystieto: Kirkkonummen kirkosta 8 km koilliseen

ARKISTOTIEDOT

Lähteet: -
 Tutkimukset: 2007 Tammisaaren museo /
 Georg Haggrén, Tuuli
 Heinonen ja Elina Terävä inventointi

Löydöt: -

INVENTOINTI 2009

Päivämäärä: 6.5.2009
 Inventoijat: O. Seitsonen, H. Lindström, S. Ritari, T. Rönkkö,
 S. Tuppurainen
 Havaintomahdollisuudet: Heikot (havupuuvaltaista metsää ja aluskasvillisuutta)
 Koko: -
 Lähilöydöt: -

Kartat: Peruskarttaote 1:10 000 (kartta nro 10)
 Peruskarttaote 1:20 000 (kartta nro 23)

Valokuvat: -

Negatiivit: -

MJrek (luettu 5.1.2010): *Vitträsk on Espoon hallintopitäjään kuulunut kylä tai pikemminkin yksinäistalo, joka oli kirkollisesti osa Kirkkonummea. Vanhin maininta Vitträskistä on jo vuodelta 1433. Talo oli 1600-luvulla ajoittain autiona, mutta se vaurastui 1700-luvulla ja muuttui säätyläisomistukseen siirryttyään 1800-luvulla kartanomaiseksi suurtilaksi. Sittemmin tilan kaikki rakennukset on purettu.*

Vanha tonttimaa on sijainnut Vitträsk-järven pohjoispuolella peltoihin rajoittuneella kallioisella alueella. Paikka on nykyisin Johtamistaidon opiston itäpuolella sijaitsevaa villiintynyttä puistoa ja metsikköä, jonka halki kulkee pururata. Kasvillisuudessa erottuu yhä 1800-luvun rakennettu puisto ja siitä säilyneitä istutuksia (mm. pihtakuusikuja). Alueella on useita rakennusten kivijalkoja (mm. isoista luonnonkivistä rakennettu noin 13 m pitkä kivijalka) ja kellarikuoppia. Tonttimaan itäosassa erottuu pienehköistä kivistä ladottu kiveys, joka saattaa olla jäännös 1800-lukua vanhemmasta rakennuskannasta.

Inventoinnissa 2009 kohdetta ei tarkastettu.

Kirkkonummi Vols 1**PERUSTIEDOT**

MJTunnus: 1000011568
 Muinaisjäännöstyyppi: Löytöpaikat
 Tyypin tarkenne: Irtolöytöpaikat
 Ajoitus: Kivikautinen
 Rauhoitusluokka: Ei määritelty
 Lukumäärä: -

SIJAINTI

Topografinen kartta:
 Koordinaatit: $p = 6676420$; $i = 3355800$; $z = 40$
 Koordinaattiselite: -
 Etäisyystieto: Kirkkonummen kirkosta 6 km pohjoisluoteeseen

ARKISTOTIEDOT

Lähteet: -
 Tutkimukset: 2005 Maisa Jaakonmäki ja Maarit Eloranta tarkastus
 Löydöt: 2005 KM 35478 saviastianpaloja

INVENTOINTI 2009

Päivämäärä: 4.5.2009
 Inventoijat: H. Lindström, S. Ritari, T. Rönkkö, S. Tuppurainen
 Havaintomahdollisuudet: Huonot
 Koko: -
 Lähilöydöt: Vols 2 (kivikautinen asuinpaikka)
 Vols 3 (kivikautinen asuinpaikka)
 Vols 4 (kivikautinen asuinpaikka)

Kartat: Peruskarttaote 1:10 000 (kartta nro 18)
 Peruskarttaote 1:20 000 (kartta nro 14)

Valokuvat: -

Negatiivit: -

MJrek (luettu 5.1.2010): *Tien pientareelta Österbyntien pohjoispuolelta, noin 200 m Volsintien risteyksestä pohjoiskoilliseen on löytynyt kaksi keramiikan reunapalaa (KM 35478). Löytöpaikka on ison kiven juuressa metsätyömaalle menevän liittymän itäpuolella aivan ojan vieressä.*

Viljelysten takia kohdetta ei voitu tarkastaa vuoden 2009 inventoinnissa. ¹⁰

* kohde ei sijaitse pelloilla!

Kirkkonummi Kiiala-pelto**PERUSTIEDOT**

MJTunnus: 1000005145
 Muinaisjäänöstyyppi: Löytöpaikat
 Tyyppin tarkenne: Irtolöytöpaikat
 Ajoitus: Kivikautinen
 Rauhoitusluokka: Ei määritelty
 Lukumäärä: -

SIJAINTI

Topografinen kartta: 2041 07 VEIKKOLA
 Koordinaatit: $p = 6682742$; $i = 3359854$; $z = 45-50$
 Koordinaattiselite: -
 Etäisyystieto: Kirkkonummen kirkosta 12 km pohjoiskoilliseen

ARKISTOTIEDOT

Lähteet: -
 Tutkimukset: 1963 Veikko Lehtosalo inventointi
 Löydöt: 1925 KM 8532:12 kirves
 1926 KM 8711:14-15¹¹⁻¹⁶ vuorilaji- ja kvartsi-iskoksia
 KM 8576:22-23

INVENTOINTI 2009

Päivämäärä: 8.5.2009
 Inventoijat: P. Kouki, N. Latvakoski, L. Mäntylä, R. Vösa
 Havaintomahdollisuudet: Huonot (pelto oli kesannolla)
 Koko: -
 Lähilöydöt: -

Kartat: Peruskarttaote 1:10 000 (kartta nro 22)
 Peruskarttaote 1:20 000 (kartta nro 28)

Valokuvat: -

Negatiivit: -

Mjrek: Esineiden (mm. kirveitä KM 8532:12, 8575:23, keihäänkärjen katkelma KM 8575:22, iskoksia 8711:14-15 ym.) löytöpaikka sijaitsee Västerkullassa, noin 300 m Lill-Raulan talosta itäkoilliseen, pellon itään suuntautuvalla ylännteellä. Viljelysten takia paikkaa ei voitu tutkia vuoden 1963 inventoinnissa.

Kuvauksessa mainitut löydöt KM 8575:22 ja KM 8575:23 ovat virheelliset, sillä kyseisiä KM-numeroita ei ole olemassa. → Po. 8576:22 ja 23

Kohde sijaitsee pellolla Lapinkyläntien (mt 1131) itäpuolella hiukan Lill-Raulan löytöpaikkaa alempana. Löytöpaikkojen välissä kulkee peltotie, jonka länsipuolelle jää Lill-Raulan löytöpaikka ja itäpuolelle Kiiala-pelto, loivasti itään viettävä rinne. Tarkastushetkellä pelto oli kesannolla, joten sitä ei voitu tarkastaa. Pellolla erottuu selkeästi mahdollinen muinainen rantaterassi, n. 40 m mpy. Löytöpaikasta pohjoiseen virtaa Hiirlammesta Kauhalanjokeen laskeva puro, jonka kulkua on paikoin muutettu viljelysten takia.

Kirkkonummi Lill-Raula**PERUSTIEDOT**

MJTunnus: 1000005149
 Muinaisjäännöstyyppi: Löytöpaikat
 Tyypin tarkenne: Irtolöytöpaikat
 Ajoitus: Kivikautinen
 Rauhoitusluokka: Ei määritelty
 Lukumäärä: -

SIJAINTI

Topografinen kartta: 2041 07 VEIKKOLA
 Koordinaatit: $p = 6682782$; $i = 3359669$; $z = 50$
 Koordinaattiselite: -
 Etäisyystieto: Kirkkonummen kirkosta 12 km pohjoiskoilliseen

ARKISTOTIEDOT

Lähteet: -
 Tutkimukset: 1963 Veikko Lehtosalo inventointi
 Löydöt: 1934 KM 9940:16 tasatalta

INVENTOINTI 2009

Päivämäärä: 8.5.2009
 Inventoijat: P. Kouki, N. Latvakoski, L. Mäntylä, R. Vösa
 Havaintomahdollisuudet: Huonot (pelto kesannolla)
 Koko: -
 Lähilöydöt: -

Kartat: Peruskarttaote 1:10 000 (kartta nro 22)
 Peruskarttaote 1:20 000 (kartta nro 28)

Valokuvat: -

Negatiivit: -

MJrek (luettu 5.1.2010): *Tasataltan (KM 9940:16) löytöpaikka sijaitsee Lapinkylän rajalla noin 250 m Lill-Raulan talosta koilliseen. Viljelysten takia löytöpaikkaa ei voitu tutkia vuoden 1963 inventoinnissa.*

Kohde sijaitsee Lapinkyläntien (mt 1131) itäpuolisella pellolla Lill-Raulan taloa vastapäätä n. 50 m mpy olevalla lounas-koillinen suuntaisella harjanteella. 2009 inventoinnin aikana peltoa ei tarkastettu viljelysten takia. Löytöpaikasta pohjoiseen virtaa Hiirlammesta Kauhanjokeen laskeva puro, jonka kulkua on paikoin muutettu viljelysten takia.

Kirkkonummi Malmgård**PERUSTIEDOT**

MJTunnus: 1000003757
 Muinajäännöstyyppi: Löytöpaikat
 Tyypin tarkenne: Irtolöytöpaikat
 Ajoitus: Kivikautinen
 Rauhoitusluokka: Ei määritelty
 Lukumäärä: -

SIJAINTI

Topografinen kartta: 2041 07 VEIKKOLA
 Koordinaatit: $p = 6683319$; $i = 3359581$; $z = 45-50$
 Koordinaattiselite: -
 Etäisyystieto: Kirkkonummen kirkosta 12,6 km pohjoiskoilliseen

ARKISTOTIEDOT

Lähteet: Europaeus, A.1922. Fornfynd från Kirkkonummi och Esbo Socknar. SMYA XXXII. s. 42
 Tutkimukset: 1922 Aarne Europaeus
 1963 Veikko Lehtosalo inventointi
 Löydöt: 1916 KM 7178:2 kirves
 1933 KM 9715:5 kirves
 1934 KM 9801:12 tasataltta
 1935 KM 10192:13 kourutalтта

INVENTOINTI 2009

Päivämäärä: 8.5.2009
 Inventoijat: P. Kouki, N. Latvakoski, L. Mäntylä, R. Vösa
 Havaintomahdollisuudet: Heikot
 Koko: -
 Lähilöydöt: -

Kartat: Peruskarttaote 1:10 000 (kartta nro 22)
 Peruskarttaote 1:20 000 (kartta nro 28)

Valokuvat: -
 Negatiivit: -

MJrek (luettu 5.1.2010): *Esineet (mm. alkeellisia kirveitä KM 7178:2, 9715:5; alkeellinen tasataltta KM 9801:12 ja kourutalтта KM 10192:13) on löydetty Malmgårdin liepeiltä, sen ylätasanteen rinteeltä, joka talon kohdalla työntyy itää kohden. Useimmat löydöistä keskittyvät talosta noin 200 m koilliseen olevan riihen ympäristöön. Asuinpaikka ilmeinen, mutta viljelysten takia löytöpaikkaa ei voitu tutkia vuoden 1963 inventoinnissa.*

Vuoden 2009 inventoinnissa tarkastettiin laajalti Malmgårdin taloa ympäröiviä peltoja, mutta alueella ei havaittu mitään kiinteään muinajäännökseen viittaavaa, vaikka kohteen ympäristö onkin sovelias kivikautiseksi asuinpaikaksi. Tarkastushetkellä näkyvyys oli huono, sillä pelto oli kuiva ja jyrätty kylvön jälkeen. Alue on melko tasaista tai loivasti itään viettävää rinteitä. Sen eteläpuolella virtaa Hiirlammesta Kauhalanjokeen laskeva puro, jonka kulkua on paikoin muutettu viljelysten takia. Alempi, n. 40 m mpy korkeudella oleva rantaterassi erottuu maastossa selvästi.

Kirkkonummi Soldatstorpså kern**PERUSTIEDOT**

MJTunnus: 1000003849
 Muinaisjäänöstyyppi: Löytöpaikat
 Tyypin tarkenne: Irtolöytöpaikat
 Ajoitus: Kivikautinen
 Rauhoitusluokka: Ei määritelty
 Lukumäärä: -

SIJAINTI

Topografinen kartta: 2041 07 VEIKKOLA
 Koordinaatit: $p = 6683058$; $i = 3359762$; $z = 45$
 Koordinaattiselite: -
 Etäisyystieto: Kirkkonummen kirkosta 12,5 km pohjoiseen

ARKISTOTIEDOT

Lähteet: -
 Tutkimukset: 1922 Aarne Europaeus
 1963 Veikko Lehtosalo inventointi
 Löydöt: 1910 KM 5569:3 hioinkivi
 1917 KM 7282:1 poikkikirves
 1917 KM 7299:35 kivilohkare

INVENTOINTI 2009

Päivämäärä: 8.5.2009
 Inventoijat: P. Kouki, N. Latvakoski, L. Mäntylä, R. Vösa
 Havaintomahdollisuudet: Heikot (pelto oli kuiva ja äestetty)
 Koko: -
 Lähilöydöt: -

Kartat: Peruskarttaote 1:10 000 (kartta nro 22)
 Peruskarttaote 1:20 000 (kartta nro 28)
 Valokuvat: Nro 64
 Negatiivit: -

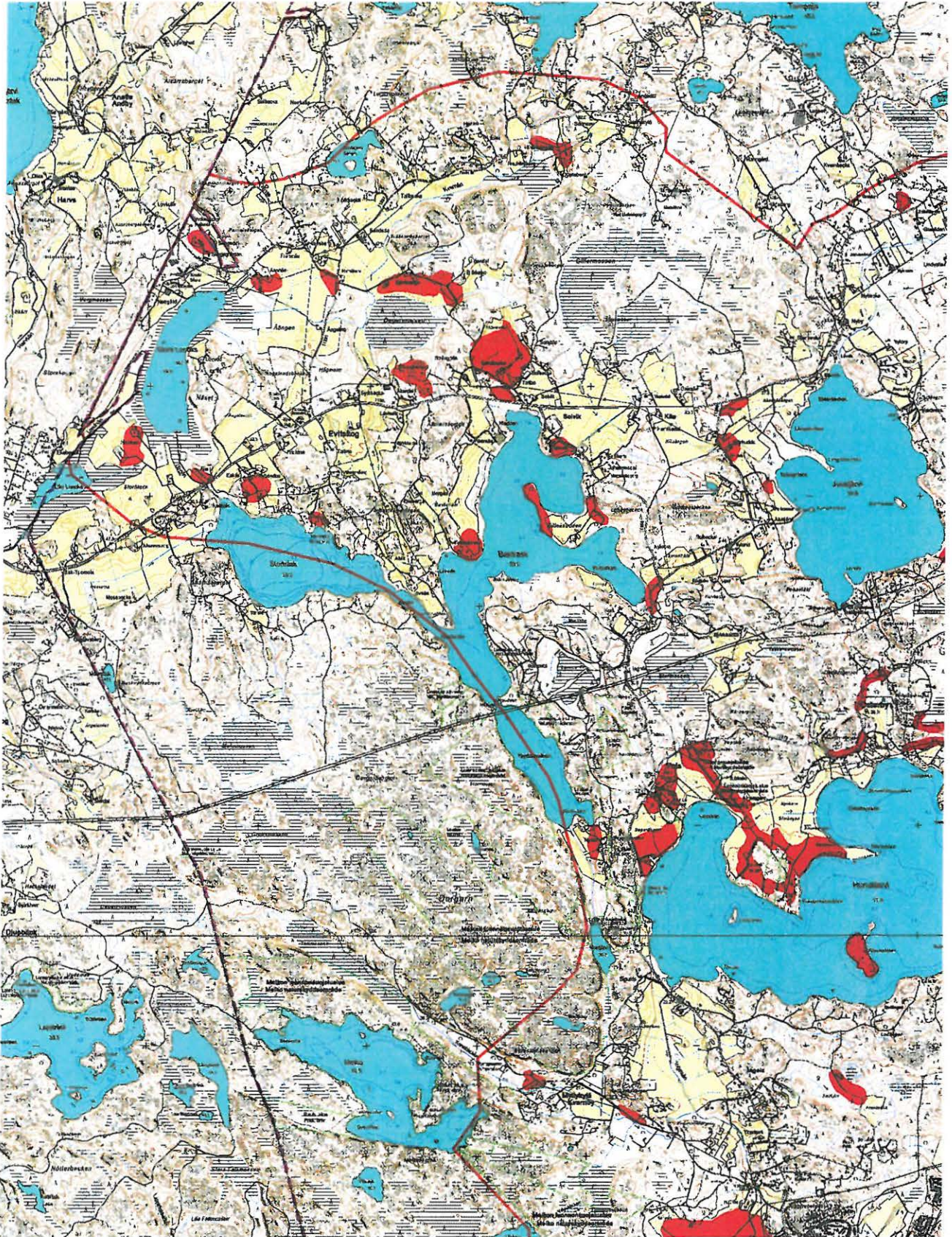
MJrek (luettu 5.1.2010): *Poikkitaltta (KM 7282:1), iskos (KM 7299:35) ja suuri hioinkivi (KM 5569:3) ovat löytyneet pellostä, joka sijaitsee Kauhalan ja Lapinkylän sekä Haapajärven kylien rajapisteestä itään. Viljelysten takia löytöpaikkaa ei voitu tutkia vuoden 1963 inventoinnissa. Löydöt liittyvät Västerkulla Kiiala-pelto -kohteen löytöihin.*

Kohde tarkastettiin 2009 inventoinnissa. Pelto oli tarkastushetkellä kuiva ja äestetty, joten näkyvyys oli huono. Kiinteään muinaisjäänökseen viittaavia löytöjä ei havaittu, mutta etenkin pellon luoteiskulmassa havaittiin runsaasti tiilenkappaleita ja palaneita kiviä sekä jonkin verran lasitettua punasavikeramiikkaa ja posliinia, jotka voivat olla peräisin alueella sijainneesta rakennuksesta. Kohde sijaitsee välittömästi Hiirlammesta Kauhalanjokeen laskevan puron eteläpuolella olevalla pellolla joka viettää loivasti itään. Kohteen ympäristöstä, Kauhalan ja Haapajärven kylien välisiltä peltoalueilta, jotka topografisten piirteiden ja rannansiirtymistietojen perusteella ovat muodostaneet pitkän merenlahden, tunnetaan useita muita löytöpaikkoja.

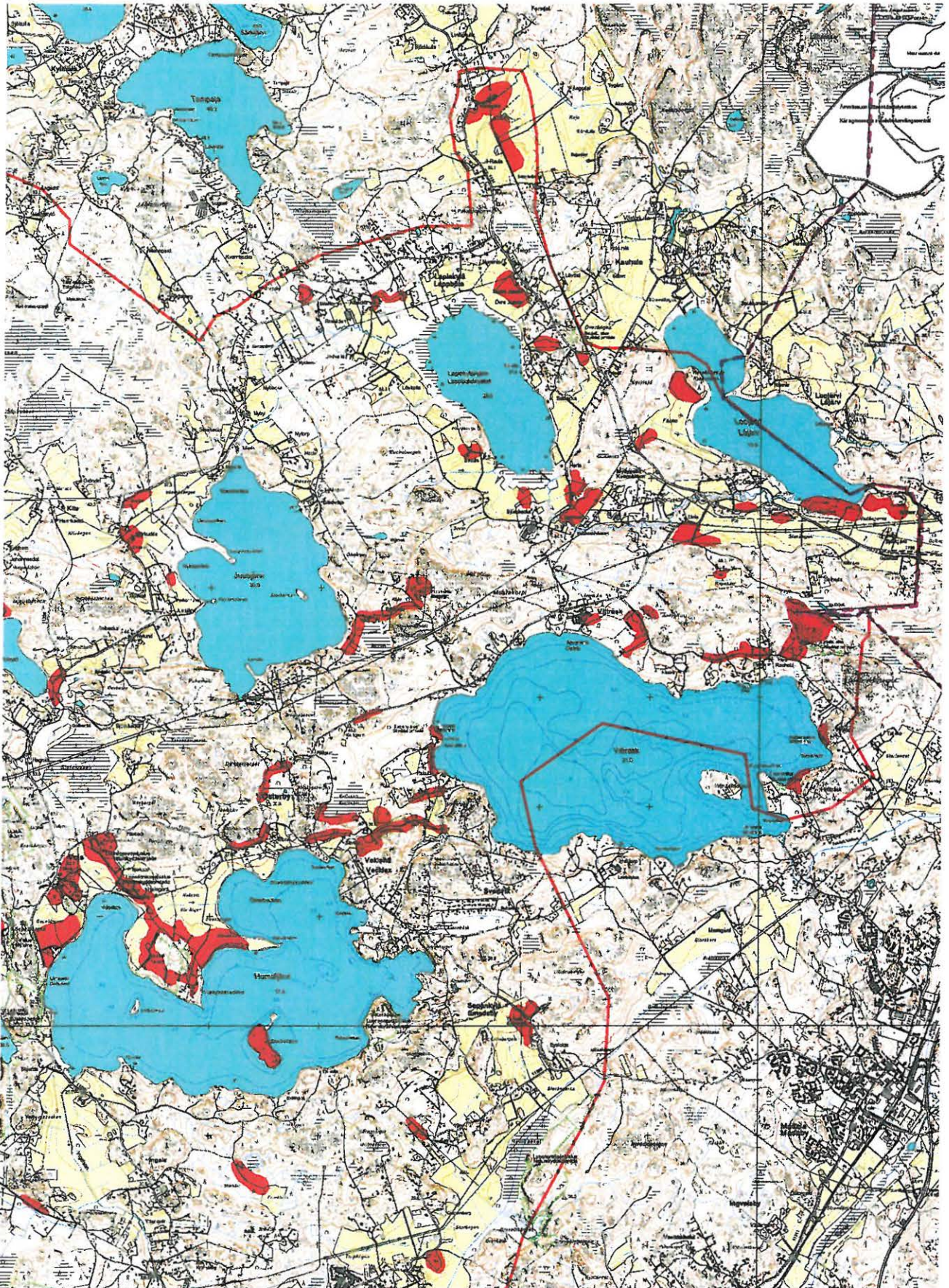


Kuva 64. Kirkkonummi Soldatstorpåkern. S→N. 8.5.2009. (Kuva: P. Kouki)

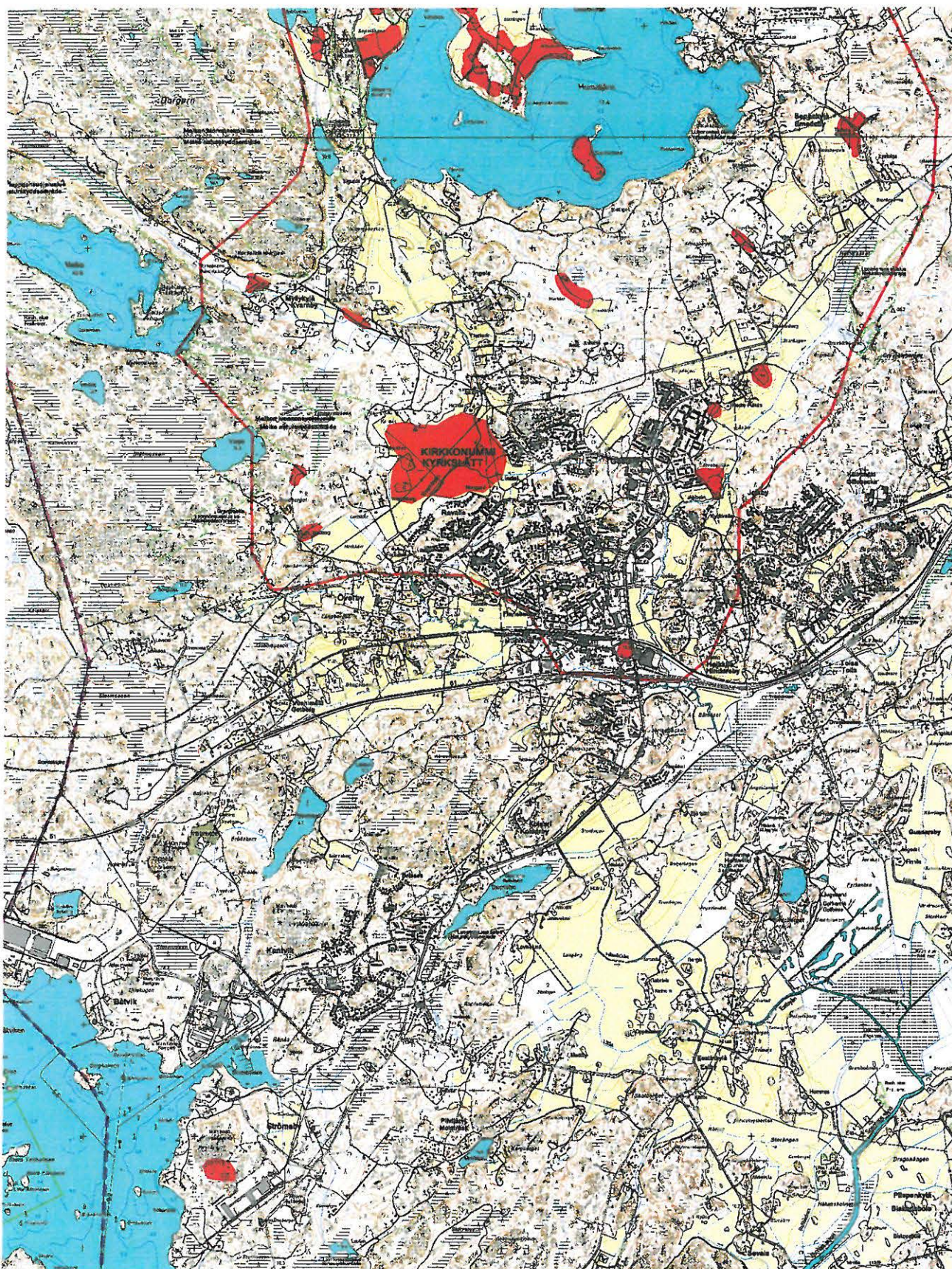
LIITE 1. Inventoidut alueet



Inventoidut alueet. Punaiset alueet inventointiryhmien tarkemmin tutkimia alueita (esim. pintapöimintää, koekuopituksia tai maaperäkairauksia), punainen viiva koko inventoinnin 2009 ääri raja ja violetti katkoviiva Kirkkonummen raja. Mittakaava 1:50 000.



Inventoidut alueet. Punaiset alueet inventointiryhmien tarkemmin tutkimia alueita (esim. pintapöimintää, koekuopituksia tai maaperäkairauksia), punainen viiva koko inventoinnin 2009 ääriraja ja violetti katkoviiva Kirkkonummen raja. Mittakaava 1:50 000.



Inventoidut alueet. Punaiset alueet inventointiryhmien tarkemmin tutkimia alueita (esim. pintapöimintää, koekuopituksia tai maaperäkairauksia), punainen viiva koko inventoinnin 2009 ääri raja ja violetti katkoviiva Kirkkonummen raja. Mittakaava 1:50 000.

LIITE 2. Kuvaluettelo

Valokuvat

1. Kirkkonummi Björkebergan 1. Kvartsilöytöjä peltorinteestä. Suunta N→S. 4.5.2009. (Kuva: S. Sandell)
2. Kirkkonummi Björkebergan 2. Kvartsilöytöjä pellolta. Runsain löytöalue erotuu asuintalon edustalla pellossa olevana vaaleana hiekka-alueena. Suunta SE→NW. 6.5.2009. (Kuva: J. Stenberg)
3. Kirkkonummi Bysån. Myllyn kiviperustus vasemmalla. Suunta W→E. 7.5.2009. (Kuva: R. Åkerblom)
4. Kirkkonummi Bysån. Myllyn kiviperustus. Suunta SE→NW. 7.5.2009. (Kuva: R. Åkerblom)
5. Kirkkonummi Gruvberget 1. Rakennuksen kivijalan lounaisnurkka. Suunta S→N. 8.5.2009. (Kuva: A. Lahelma)
6. Kirkkonummi Gruvberget 1. Kaivosleikkaus kalliossa. Suunta N→S. 7.5.2009. (Kuva: J. Stenberg)
7. Kirkkonummi Gruvberget 2. Röykkiö. Suunta SSE→NNW. 7.5.2009. (Kuva: J. Stenberg)
8. Kirkkonummi Gruvberget 2. Röykkiö. Suunta E→W. 7.5.2009. (Kuva: J. Stenberg)
9. Kirkkonummi Holmen. Keramiikkaa ja rautakuonaa talon edestä rinteeltä. Suunta S→N. 7.5.2009. (Kuva: A. Lahelma)
10. Kirkkonummi Holmen. Keramiikkaa ja rautakuonaa talon edestä rinteeltä. Suunta W→E. 7.5.2009. (Kuva: A. Lahelma)
11. Kirkkonummi Hopearinne. Panoraamakuva röykkiöstä. Suunta SE→NW. 6.5.2009. (Kuva: T. Mökkönen)
12. Kirkkonummi Kasaberget 2, R1–R4. Suunta S →N. 4.5.2009. (Kuva: T. Mökkönen)
13. Kirkkonummi Kasaberget 2. Röykkiö 6. Suunta E→W. 4.5.2009. (Kuva: T. Vaara)
14. Kirkkonummi Kasaberget 3. Pohjoissivun yksityiskohta röykkiöstä 4. Suunta N→S. 4.5.2009. (Kuva: J. Mellanen)
15. Kirkkonummi Kasaberget 3, Röykkiö 7 Suunta W→E. 4.5.2009. (Kuva: J. Mellanen)
16. Kirkkonummi Kasaberget 3. Röykkiö 9. Suunta N→S. 4.5.2009. (Kuva: J. Mellanen)
17. Kirkkonummi Barrås. Kivikautinen asuinpaikka sijaitsee kuvassa näkyvän ladon itäpuolella. Suunta E→W. 7.5.2009. (Kuva: P. Kouki)
18. Kirkkonummi Vadängen 2. Asuinpaikka sijaitsee taustalla keskellä näkyvällä mäennyppylällä. Ääri-vasemmalla Storsbacken. Suunta E→W. 7.5.2009. (Kuva: P. Kouki)
19. Kirkkonummi Björkebergan 4. Röykkiö. Suunta SSE→NNW. 5.5.2009. (Kuva: A. Lahelma)
20. Kirkkonummi Böteberget. Epäsäännöllinen kiviröykkiö, taustalla sekametsää. Suunta S→N. 5.5.2009. (Kuva: H. Lindström)
21. Kirkkonummi Herrla 4. Kivikautinen asuinpaikka, äestetystä pellostä löytyi kvartsi-iskoksia. Kuvassa kolme inventoijaa. Suunta SW→NE. 6.5.2009. (Kuva: P. Kouki)
22. Kirkkonummi Nejans. Suunta N-S. 6.5.2009. (Kuva: A. Lahelma)

23. Kirkkonummi Nejangs. Autonkääntöpaikka edessä, vasemmalla tienleikkaus, josta kvartsilöydöt, vasemmalla talo. Suunta W→E. 6.5.2009. (Kuva: A. Lahelma)
24. Kirkkonummi Nåtabacken 2. Nelisivuinen latomus, mahdollinen historiallisen ajan uuninpohja. Sekametsää, lehtien peittämä kivilatomus, valkovuokkoja, ämpäri. Suunta SW→NE. 5.5.2009. (Kuva: H. Lindström)
25. Kirkkonummi Sepelängen. Kivikautinen asuinpaikka/historiallisen ajan löytöpaikka peltoaukealla. Taustalla metsässä Vols 4:n kivikautinen löytöpaikka. Suunta S→N. 8.5.2009. (Kuva: H. Lindström)
26. Kirkkonummi Sepelängen. Kivikautinen asuinpaikka/historiallisen ajan löytöpaikka peltoaukealla. Kivisavikeramiikan löytöpaikka inventoijien jalkojen juuressa. Suunta SE→NW. 8.5.2009. (Kuva: H. Lindström)
27. Kirkkonummi Sigurdsberg. Kvartsilöydöt läheltä kesannoidun pellon reunaa. SW→NE. 6.5.2009. (Kuva: P. Kouki)
28. Kirkkonummi Veklahti. Historiallisen ajan kylätontti. Pyöreähkö røykkiö havumetsässä. Suunta E→W. 7.5.2009. (Kuva: H. Lindström)
29. Kirkkonummi Vols kylätontti. Historiallisen ajan kylätontti, holvattu maakellari. Taustalla punainen asuinrakennus. Suunta W→E. 4.5.2009. (Kuva: H. Lindström)
30. a. Kirkkonummi Telegrafberget, soikea tuluskivi. Kiven molemmilla puolilla on tuliura. 8.5.2009. (Kuva: S. Sandell)
30. b. Kirkkonummi Telegrafberget, soikea tuluskivi. Kiven molemmilla puolilla on tuliura. 8.5.2009. (Kuva: S. Sandell)
31. Kirkkonummi Brudberget 2. Kivikautinen löytöpaikka, jonka lähes umpeenkasvaneesta maaleikkauksesta saatiin yksi kvartsi-iskos. Suunta S→N. 8.5.2009. (Kuva: T. Vaara)
32. Kirkkonummi Hvitträskin sauna. Kuvassa näkyvän saunarakennuksen edestä löytyi kvartsia pintapöiminnällä. Suunta S→N. 6.5.2009. (Kuva: H. Lindström)
33. Kirkkonummi Klosterfält. Kivikautinen/historiallisen ajan löytöpaikka. Peltoaukea, taustalla sekametsää, lato, keskellä peltoa suuri tammi. Suunta S→N. 5.5.2009. (Kuva: H. Lindström)
34. Kirkkonummi Nåtabacken. Kvartsikaapimen löytöpaikka asuntovaunun oikealla puolella inventoijien jalkojen juuressa. Taustalla navetan pääty, sekametsää. Suunta SW→NE. 5.5.2009. (Kuva: H. Lindström)
35. Kirkkonummi Storkärr. Panoraamakuva kivikautisesta löytöpaikasta kuvattuna lännestä itään. Yksi kvartsi-iskos saatiin tuulenskaadosta ja kaksi muuta kvartsi-iskosta hiekkakuopan leikkauksesta. Suunta W→E. 5.5.2009. (Kuva: T. Mökkönen)
36. Kirkkonummi Tallbackabergen. Kivikautinen löytöpaikka, jonka tienleikkauksesta saatiin kaksi kvartsia. Suunta S→N. 7.5.2009. (Kuva: T. Vaara)
37. Kirkkonummi Vitträskin ranta. Kivikautinen löytöpaikka. Koekuopan kaivuuta havumetsässä lenkkipolun varressa. 6.5.2009. (Kuva: H. Lindström)
38. Kirkkonummi Aspås. Kvartsilöytöjä pellolta. Suunta SW→NE. 4.5.2009. (Kuva: A. Lahelma)
39. a. Kirkkonummi Erikas. Paul-Erik Segerin hallussa olevia kiviesineitä, jotka ovat peräisin Kirkkonummen Erikasin asuinpaikalta. 7.5.2009. (Kuva: A. Lahelma)
39. b. Kirkkonummi Erikas. Paul-Erik Segerin hallussa olevia kiviesineitä, jotka ovat peräisin Kirkkonummen Erikasin asuinpaikalta. 7.5.2009. (Kuva: A. Lahelma)

40. Kirkkonummi Aavaranta 1. Kivikautinen asuinpaikka, jäänyt puttausviheriön alle. Taustalla Vitträskin järvi, opistorakennus, parkkipaikka. Viheriöllä kolme inventoijaa. Suunta NE→SW. 6.5.2009. (Kuva: H. Lindström)
41. Kirkkonummi Dubbeltorpet. Suunta NE→SW. 7.5.2009. (Kuva: P. Kouki)
42. Kirkkonummi Nydal. Kivikautinen asuinpaikka. Peltoterassi, tie. Taustalla Humaljärvi ja saunarakennus. Suunta E→W. 5.5.2009. (Kuva: H. Lindström)
43. Kirkkonummi Oitbacka Kvarnåker. Koordinaattien osoittamalle paikalle on rakennettu kesämökkityyppinen rakennus. S→N. 5.5.2009. (Kuva: P. Kouki)
44. Kirkkonummi Onnimäki. Asuinpaikka sijaitsee kuvassa keltaisesta omakotitalosta vasemmalle jäävän rinteeseen keski- ja alaosassa, ja löydöt jatkuvat koivikon reunaan saakka. Suunta SE→NW. 8.5.2009. (Kuva: P. Kouki)
45. Kirkkonummi Rauhala 1. Kivikautinen asuinpaikka. Kuvassa vanha kaivo, istutuskoivikko, jossa muinaisjäänös sijaitsee. Suunta SE→NW. 6.5.2009. (H. Lindström)
46. Kirkkonummi Rauhala 2. Kivikautinen asuinpaikka. Uudisrakennus asuinpaikalla. Suunta S→N. 6.5.2009. (Kuva H. Lindström)
47. Kirkkonummi Rauhala 2. Kivikautinen asuinpaikka. Asuinpaikka jäänyt ainakin osittain uudisrakennuksen ja sen pihan tasoitustöissä paikalle tuodun maa-aineksen alle. Suunta SE→NW. 6.5.2009. (Kuva: H. Lindström)
48. Kirkkonummi Ribacka. Kivikautinen asuinpaikka, jonka päälle on rakennettu kuvassa vasemmalla näkyvä keltainen talo. Suunta S→N. 5.5.2009. (Kuva: P. Kouki)
49. Kirkkonummi Skåla åker. Muinaisjäänösrekisterissä mainitun ladon kivijalat. Suunta S→N. 7.5.2009. (Kuva: P. Kouki)
50. Kirkkonummi Tengo Nyåker. SW → NE. 5.5.2009. Asuinpaikka sijaitsee kuvassa näkyvän polun oikealla puolella. (Kuva: P. Kouki)
51. Kirkkonummi Vols 2. Kivikautinen asuinpaikka. Peltoaukea, tie, oja, sähkölinja, sekametsä pellon takana, lokkiparvi pellossa. Suunta SE→NW. 4.5.2009. (Kuva: H. Lindström)
52. Kirkkonummi Skogsglåndan. Reikäkiven löytöpaikan, kasvihuoneen perustukset. Suunta NNE→SSE. 4.5.2009. (Kuva: J. Stenberg)
53. Kirkkonummi Aavaranta 2. Kivikautinen löytöpaikka, jolle on rakennettu kuvassa näkyvä opistorakennus. Suunta SE→NW. 6.5.2009. (Kuva: H. Lindström)
54. Kirkkonummi Berghem. Kuvassa inventoija, taustalla mahdollinen muinainen rantaterassi. SW→NE. 5.5.2009. (Kuva: P. Kouki)
55. Kuva 55. Kirkkonummi Fredrikshem. Kivikautinen irtolöytöpaikka piha- ja kasvimaana. Suunta W→E. 5.5.2009. (Kuva: P. Kouki)
56. Kirkkonummi Färmoängen. W→E. 8.5.2009. (Kuva: P. Kouki)
57. Kirkkonummi Hannusbäck. Kivikautinen löytöpaikka. Niityn nurkkaus, takana metsikköä. Suunta E→W. 7.5.2009. (H. Lindström)
58. Kirkkonummi Herrla 3. Kivikautinen löytöpaikka sijaitsee pellon takana koivalla kukkulalla, taustalla vasemmalla Herlan tila. Suunta SW→NW. 4.5.2009. (Kuva: P. Kouki)
59. Kirkkonummi Karlberg. SW → NE. 8.5.2009. Uusi asuinrakennus ja piha-alue jäävät kuvasta vasemmalle. (Kuva: P. Kouki)
60. Kirkkonummi Kylänraitti 8. Työkuva mäyränkoloilla. 7.5.2009. (Kuva: T. Vaara)
61. Kirkkonummi Lönnbergin pelto. SE→NW. 6.5.2009. (Kuva: P. Kouki)
62. Kirkkonummi Sjökölla. N→S. 5.5.2009. (Kuva: P. Kouki)
63. Kirkkonummi Stor-Raula, Lapinkylän kylätontti. Kuvassa kolme inventoijaa. Suunta NW→SE. 5.5.2009. (Kuva: P. Kouki)
64. Kirkkonummi Soldatstorpåkern. S→N. 8.5.2009. (Kuva: P. Kouki)

Mustavalkonegatiivit

- F. 145834:1. Kirkkonummi Aspnäs. Kvartsilöytöjä aidan ja pellon rajalta. Suunta SW→NE. 4.5.2009. (Kuva: A. Lahelma)
- F. 145834:2. Kirkkonummi Aspnäs. Kvartsilöytöjä aidan ja pellon rajalta. Suunta N→S. 5.5.2009. (Kuva: S. Sandell)
- F. 145835:1. Kirkkonummi Björkebergan 1. Kvartsilöytöjä rinteestä. Suunta N→S. 5.5.2009. (Kuva: S. Sandell)
- F. 145835:2. Kirkkonummi Björkebergan 1. Kvartsilöytöjä rinteestä. Suunta NE→SW. 5.5.2009. (Kuva: S. Sandell)
- F. 145836:1. Kirkkonummi Björkebergan 2. Kvartsilöytöjä. Suunta NNE→SSW. 5.5.2009. (Kuva: S. Sandell)
- F. 145836:2. Kirkkonummi Björkebergan 2. Kvartsilöytöjä. Suunta SWW→NEE. 5.5.2009. (Kuva: S. Sandell)
- F. 145837:1. Kirkkonummi Björkebergan 4. Röykkiö. Suunta EES→NWW. 5.5.2009. (Kuva: J. Stenberg)
- F. 145837:2. Kirkkonummi Björkebergan 4. Röykkiö. Suunta EES→NWW. 5.5.2009. (Kuva: A. Lahelma)
- F. 145838:1. Kirkkonummi Bysån. Myllyn kivijalka. Suunta SE→NW. 7.5.2009. (Kuva: S. Sandell)
- F. 145838:2. Kirkkonummi Bysån. Myllyn kivijalka. Suunta SE→NW. 7.5.2009. (Kuva: S. Sandell)
- F. 145838:3. Kirkkonummi Bysån. Siltarummun molemmin puolin kiviset porrastukset. Suunta NW→SE. 7.5.2009. (Kuva: S. Sandell)
- F. 145839:1. Kirkkonummi Gruvberget 1. Louhosleikkaus kalliolla, taustalla asuinrakennuksia. Suunta S→N. 7.5.2009. (Kuva: A. Lahelma)
- F. 145839:2. Kirkkonummi Gruvberget 1. Louhosleikkaus kalliolla. Suunta N→S. 7.5.2009. (Kuva: J. Stenberg)
- F. 145839:3. Kirkkonummi Gruvberget 1. Kivikasa, louhosjätöstä. Suunta SE→NW. 8.5.2009. (Kuva: J. Stenberg)
- F. 145839:4. Kirkkonummi Gruvberget 1. Rakennuksen kivijalka kuusen ja ison maakiven välissä. Suunta W→E. 8.5.2009. (Kuva: A. Lahelma)
- F. 145840:1. Kirkkonummi Gruvberget 2. Röykkiö. Suunta S→N. 7.5.2009. (Kuva: J. Stenberg)
- F. 145840:2. Kirkkonummi Gruvberget 2. Röykkiö. Suunta S→N. 7.5.2009. (Kuva: J. Stenberg)
- F. 145841:1. Kirkkonummi Nejangs. Kvartsilöytöpaikka, suoraan edessä autonkääntöpaikka, löydöt vasemmalla näkyvästä tienleikkauksesta. Suunta W→E. 6.5.2009. (Kuva: A. Lahelma)
- F. 145841:2. Kirkkonummi Nejangs. Kvartsilöytöpaikka. Suunta NE→SW. 6.5.2009. (Kuva: A. Lahelma)
- F. 145842:1. Kirkkonummi Hvitträskin sauna. Hvitträskin huvilan päärakennukselta laskeutuva tie Vitträskinjärven rantaan saunarakennukselle. Saunarakennus näkyy kuvan vasemmassa kulmassa. Suunta E→W. 7.5.2009. (Kuva: S. Tuppurainen)
- F. 145842:2. Kirkkonummi Hvitträskin sauna. Hvitträskin huvilan päärakennukselta laskeutuva tie Vitträskinjärven rantaan saunarakennukselle. Saunarakennus näkyy kuvan keskellä. Suunta NE→SW. 7.5.2009. (Kuva: S. Tuppurainen)
- F. 145842:3. Kirkkonummi Hvitträskin sauna. Hvitträskin huvilan päärakennukselta laskeutuva tie Vitträskinjärven rantaan saunarakennukselle. Saunarakennus näkyy kuvan vasemmassa kulmassa. Suunta NE→SW. 7.5.2009. (Kuva: S. Tuppurainen)

- F. 145843:1. Kirkkonummi Kirkkonummi Rauhoitettu Hiidenkirnu. Suunta SW→NE. 7.5.2009. (Kuva: S. Tuppurainen)
- F. 145844:1. Kirkkonummi Nåtabacken. Kuva kvartsilöytöpaikalta Humaljärven niemeen. Suunta N→S. 5.5.2009. (Kuva: S. Tuppurainen)
- F. 145844:2. Kirkkonummi Nåtabacken. Kvartsilöytöpaikka. Asuntovaunu, joka sijaitsee Hemgårdintien eteläpuolella navetasta. Suunta SE→NW. 5.5.2009. (Kuva: S. Tuppurainen)
- F. 145845:1. Kirkkonummi Sepelängen. Humaljärven ja Volsintien välissä sijaitseva kivikautinen/historiallinen löytöpaikka. Suunta NW→SE. 8.5.2009. (Kuva: S. Ritari)
- F. 145846:1. Kirkkonummi Vols 4. Asuinpaikka sijaitsee metsäisessä niemessä joka pistää Sepelängenin peltoon. Suunta E→W. 8.5.2009. (Kuva: H. Lindström)
- F. 145847:1. Kirkkonummi Barrås. Kivikautinen asuinpaikka. Suunta W→E. 7.5.2009. (Kuva: P. Kouki)
- F. 145847:2. Kirkkonummi Barrås. Kivikautinen asuinpaikka. Suunta E→W. 7.5.2009. (Kuva: P. Kouki)
- F. 145848:1. Kirkkonummi Dubbeltorpet. Kivikautinen asuinpaikka. Suunta NE→SW. 7.5.2009. (Kuva: P. Kouki)
- F. 145849:1. Kirkkonummi Herrla. Kivikautinen asuinpaikka. Suunta SW→NE. 6.5.2009. (Kuva: P. Kouki)
- F. 145849:2. Kirkkonummi Herrla. Kivikautinen asuinpaikka. Suunta SW→NE. 6.5.2009. (Kuva: P. Kouki)
- F. 145849:3. Kirkkonummi Herrla. Kivikautinen asuinpaikka. Suunta S→N. 6.5.2009. (Kuva: P. Kouki)
- F. 145849:4. Kirkkonummi Herrla. Kivikautinen asuinpaikka. Suunta S→N. 6.5.2009. (Kuva: P. Kouki)
- F. 145850:1. Kirkkonummi Onnimäki. Kivikautinen asuinpaikka. Suunta NE→SW. 8.5.2009. (Kuva: P. Kouki)
- F. 145850:2. Kirkkonummi Onnimäki. Kivikautinen asuinpaikka. Suunta NE→SW. 8.5.2009. (Kuva: P. Kouki)
- F. 145851:1. Kirkkonummi Ribacka. Kuvassa vasemmalla näkyvä talo on rakennettu kivikautisen asuinpaikan päälle. Suunta S→N. 5.5.2009. (Kuva: P. Kouki)
- F. 145852:1. Kirkkonummi Sigurdsberg. Kivikautinen asuinpaikka. Suunta SW→NE. 6.5.2009. (Kuva: P. Kouki)
- F. 145853:1. Kirkkonummi Skåla åker. Kivikautinen asuinpaikka. Suunta NE→SW. 7.5.2009. (Kuva: P. Kouki)
- F. 145853:2. Kirkkonummi Skåla åker. Kivikautinen asuinpaikka. Suunta N→E. 7.5.2009. (Kuva: P. Kouki)
- F. 145854:1. Kirkkonummi Stor-Raula. Kivikautinen irtolöytöpaikka. Suunta NE→SW. 5.5.2009. (Kuva: P. Kouki)
- F. 145854:2. Kirkkonummi Stor-Raula. Kivikautinen irtolöytöpaikka. Suunta E→W. 5.5.2009. (Kuva: P. Kouki)
- F. 145855:1. Kirkkonummi Tengo Nyåker. Asuinpaikka sijaitsee kuvassa näkyvän polun oikealla puolella. Suunta SW→NE. 5.5.2009. (Kuva: P. Kouki)
- F. 145856:1. Kirkkonummi Vadängen 2. Kivikautinen asuinpaikka. Suunta E→W. 7.5.2009. (Kuva: P. Kouki)
- F. 145856:2. Kirkkonummi Vadängen 2. Kivikautinen asuinpaikka. Suunta E→W. 7.5.2009. (Kuva: P. Kouki)
- F. 145857:1. Kirkkonummi Hopearinne. Röykkiö. Suunta S→N. 6.5.2009. (Kuva: T. Mökkönen)
- F. 145858:1. Kirkkonummi Kasaberget 2. Röykkiö 1. Suunta S→N. 4.5.2009. (Kuva: T. Mökkönen)

- F. 145858:2. Kirkkonummi Kasaberget 2. Röykkiö 1. Suunta E→W. 4.5.2009. (Kuva: T. Mökkönen)
- F. 145858:3. Kirkkonummi Kasaberget 2. Röykkiö 2. Suunta N→S. 4.5.2009. (Kuva: T. Mökkönen)
- F. 145858:4. Kirkkonummi Kasaberget 2. Röykkiöt 3 ja 4. Suunta N→S. 4.5.2009. (Kuva: T. Mökkönen)
- F. 145859:1. Kirkkonummi Kasaberget 3. Röykkiö 1. Suunta E→W. 4.5.2009. (Kuva: T. Mökkönen)
- F. 145859:2. Kirkkonummi Kasaberget 3. Röykkiö 2. Suunta E→W. 4.5.2009. (Kuva: T. Mökkönen)
- F. 145859:3. Kirkkonummi Kasaberget 3. Röykkiö 2. Suunta E→W. 4.5.2009. (Kuva: T. Mökkönen)
- F. 145859:4. Kirkkonummi Kasaberget 3. Röykkiö 3. Suunta E→W. 4.5.2009. (Kuva: T. Mökkönen)
- F. 145859:5. Kirkkonummi Kasaberget 3. Röykkiö 4. Suunta SE→NW. 4.5.2009. (Kuva: T. Mökkönen)
- F. 145859:6. Kirkkonummi Kasaberget 3. Röykkiö 5 ja 6. Suunta S→N. 4.5.2009. (Kuva: T. Mökkönen)
- F. 145859:7. Kirkkonummi Kasaberget 3. Röykkiö 7. Suunta W→E. 4.5.2009. (Kuva: T. Mökkönen)
- F. 145859:8. Kirkkonummi Kasaberget 3. Röykkiö 8. Suunta N→S. 4.5.2009. (Kuva: T. Mökkönen)
- F. 145859:9. Kirkkonummi Kasaberget 3. Röykkiö 9. Suunta SW→NE. 4.5.2009. (Kuva: T. Mökkönen)
- F. 145859:10. Kirkkonummi Kasaberget 3. Röykkiö 10. Suunta S→N. 4.5.2009. (Kuva: T. Mökkönen)
- F. 145860:1. Kirkkonummi Tallbackabergen. Kivikautinen löytöpaikka, jonka tienleikkauksesta saatiin kaksi kvartsia. 7.5.2009. (Kuva: T. Mökkönen)