

30

<p>ULVILA PIRUNKYNSI Esa Mikkola 2013</p>	<p>Pirunkynsi I & II Yleiskartta Mk: 1:1500</p>
<p>KARTTA-AINEISTO MML Digit.: Ville Rohiola</p>	<p>MUSEOVIRASTO ARKEOLOGISET KENTTÄPALVELUT Koord.: ETRS-35FIN Korkeus: N2000</p>

30 m

N

KARTTA 1

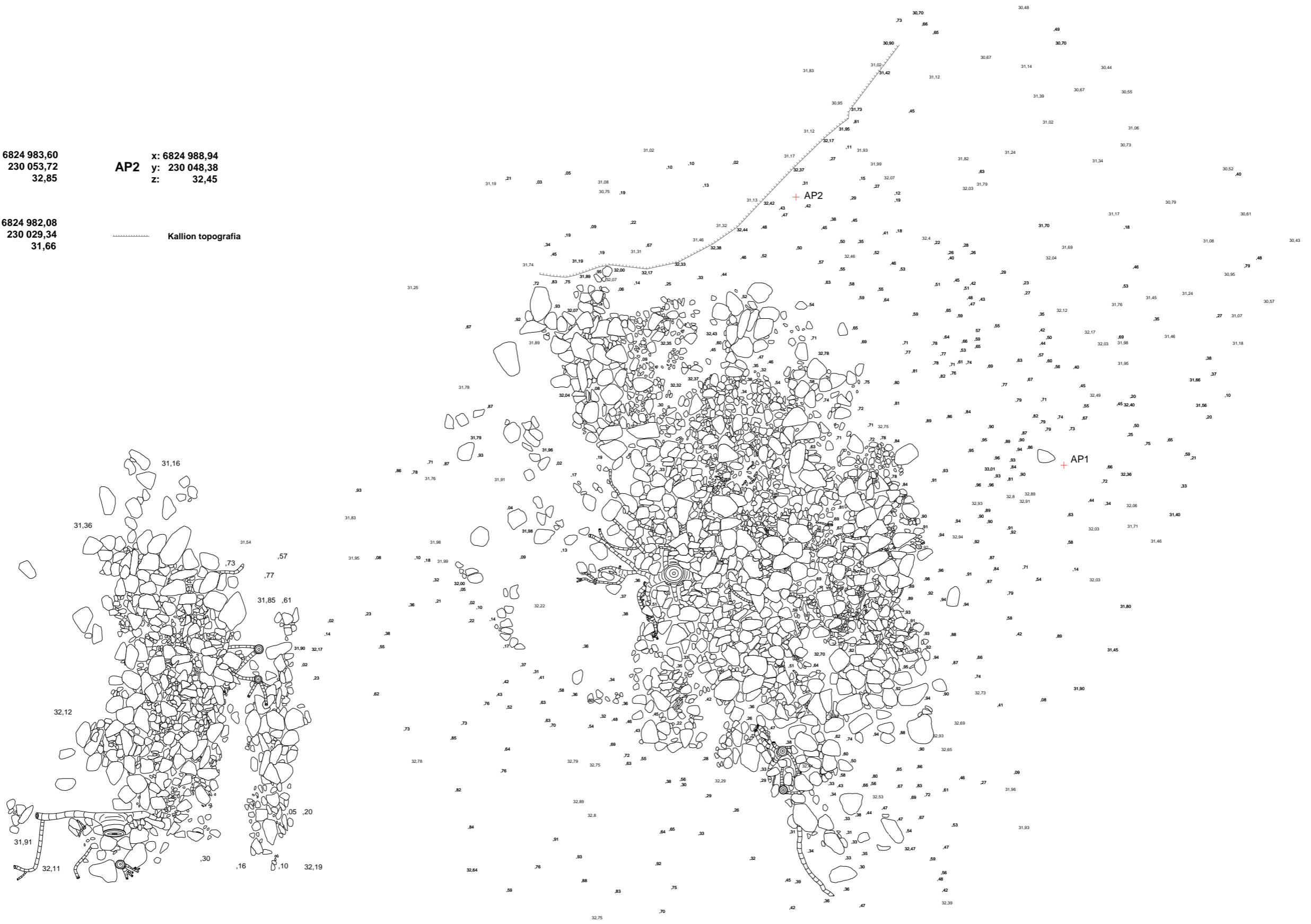
AP1 x: 6824 983,60
y: 230 053,72
z: 32,85

AP2 x: 6824 988,94
y: 230 048,38
z: 32,45

AP3 x: 6824 982,08
y: 230 029,34
z: 31,66

----- Kallion topografia

+ AP3



<p>ULVILA PIRUNKYNSI Esa Mikkola 2013</p>	<p>Pirunkynsi I & II Yleiskartta Mk: 1:80</p>
<p>MITTAUSDOKUMENTOINTI Piirt. & digit.: Ville Rohiola</p>	<p>MUSEOVIRASTO ARKEOLOGISET KENTTÄPALVELUT Koord.: ETRS-35FIN Korkeus: N2000</p>





- Tummanruskea hiekka
- Tummanruskea sora
- Noki ja hiili (retkeilijöiden tulisija)
- Kallion topografia

- Rannerengas
- Palanut luu

ULVILA PIRUNKYNSI Esa Mikkola 2013	Pirunkynsi I Dokumentointitaso 1 Mk: 1:40
MITTAUSDOKUMENTOINTI Piirt. & digit.: Ville Rohiola	MUSEOVIRASTO ARKEOLOGISET KENTTÄPALVELUT
Koord.: ETRS-35FIN Korkeus: N2000	



6824 988 +

6824 986 +

6824 984 +

6824 982 +

6824 980 +

6824 978 +

6824 976 +

230 042

230 044

230 046

230 048

230 050

230 051



■ Tummanruskea hiekka
 Kallion topografia

ULVILA PIRUNKYNSI Esa Mikkola 2013	Pirunkynsi I Dokumentointitaso 2 Mk: 1:40
MITTAUSDOKUMENTOINTI Piirt. & digit.: Ville Rohiola	MUSEOVIRASTO ARKEOLOGISET KENTTÄPALVELUT
	Koord.: ETRS-35FIN Korkeus: N2000

1 m



6824 988 +

6824 986 +

6824 984 +

6824 982 +

6824 980 +

6824 978 +

6824 976 +

230 042

+

230 044

+

230 046

+

230 048

+

230 050

+

230 051





Tummanruskea hiekka
Kallion topografia

ULVILA PIRUNKYNSI Esa Mikkola 2013	Pirunkynsi I Dokumentointitaso 3 Mk: 1:40
	MUSEOVIRASTO ARKEOLOGISET KENTTÄPALVELUT Koord.: ETRS-35FIN Korkeus: N2000

1 m






AP1 x: 6824 983,60
y: 230 053,72
z: 32,85

AP2 x: 6824 988,94
y: 230 048,38
z: 32,45

ULVILA PIRUNKYNSI Esa Mikkola 2013	Pirunkynsi I Korkeusmalli Mk: 1:80
MITTAUSDOKUMENTOINTI Piirt. & digit.: Ville Rohiola	MUSEOVIRASTO ARKEOLOGISET KENTTÄPALVELUT
	Koord.: ETRS-35FIN Korkeus: N2000




N



- Tummanruskea hiekka
- Kallion topografia
- Esiinotetun alueen raja

ULVILA PIRUNKYNSI Esa Mikkola 2013	Pirunkynsi II Dokumentointitaso 1 Mk: 1:40
MITTAUSDOKUMENTOINTI Piirt. & digit.: Ville Rohiola	MUSEOVIRASTO ARKEOLOGISET KENTTÄPALVELUT
Koord.: ETRS-35FIN Korkeus: N2000	



6824 984 +

6824 982 +

6824 980 +

6824 978 +

6824 976 +

6824 975 +

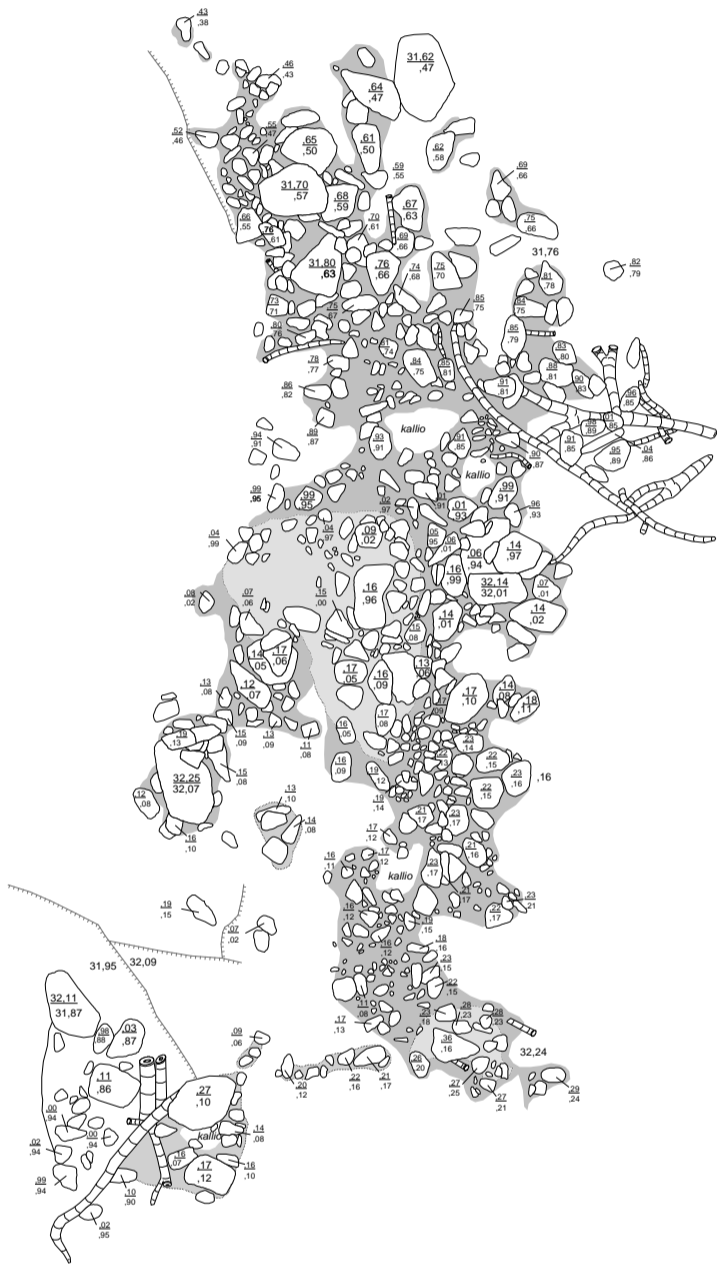
230 032

230 034

230 036

230 038

230 038



- Tummanruskea hiekka
- Ruskea hiekka
- Kallion topografia

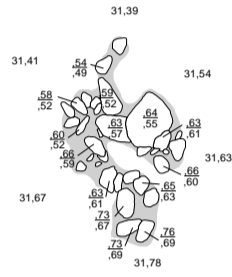
ULVILA PIRUNKYNSI Esa Mikkola 2013	Pirunkynsi II Dokumentointitaso 2 Mk: 1:40
	MUSEOVIRASTO ARKEOLOGISET KENTTÄPALVELUT
MITTAUSDOKUMENTOINTI Piirt. & digit.: Ville Rohiola	Koord.: ETRS-35FIN Korkeus: N2000

1 m

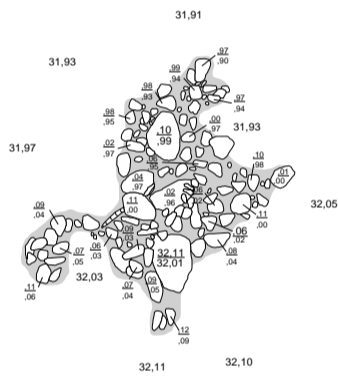


6824 984 +

6824 982 +



6824 980 +



6824 978 +

6824 976 +

6824 975 +

230 032

+

230 034

+

230 036

+

230 038

+

230 038




Tummanruskea hiekka



Kallion topografia

ULVILA PIRUNKYNSI Esa Mikkola 2013	Pirunkynsi II Dokumentointitaso 3 Mk: 1:40
	MUSEOVIRASTO ARKEOLOGISET KENTTÄPALVELUT
MITTAUSDOKUMENTOINTI Piirt. & digit.: Ville Rohiola	Koord.: ETRS-35FIN Korkeus: N2000

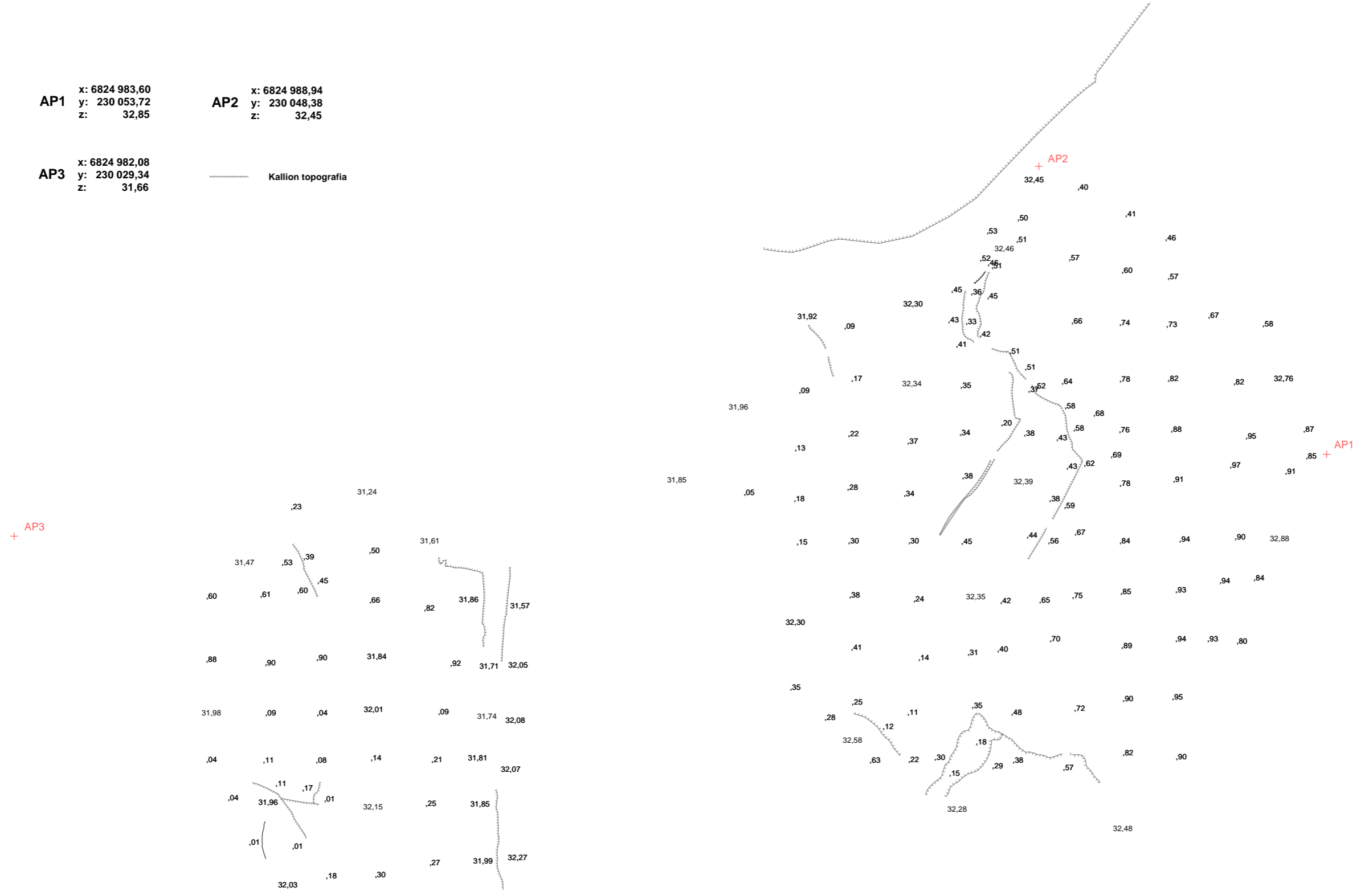


AP1 x: 6824 983,60
y: 230 053,72
z: 32,85

AP2 x: 6824 988,94
y: 230 048,38
z: 32,45

AP3 x: 6824 982,08
y: 230 029,34
z: 31,66

----- Kallion topografia



ULVILA PIRUNKYNSI Esa Mikkola 2013	Pirunkynsi I & II Pohjavaaitus Mk: 1:80
MITTAUSDOKUMENTOINTI Piirt. & digit.: Ville Rohiola	MUSEOVIRASTO ARKEOLOGISET KENTTÄPALVELUT
	Koord.: ETRS-35FIN Korkeus: N2000

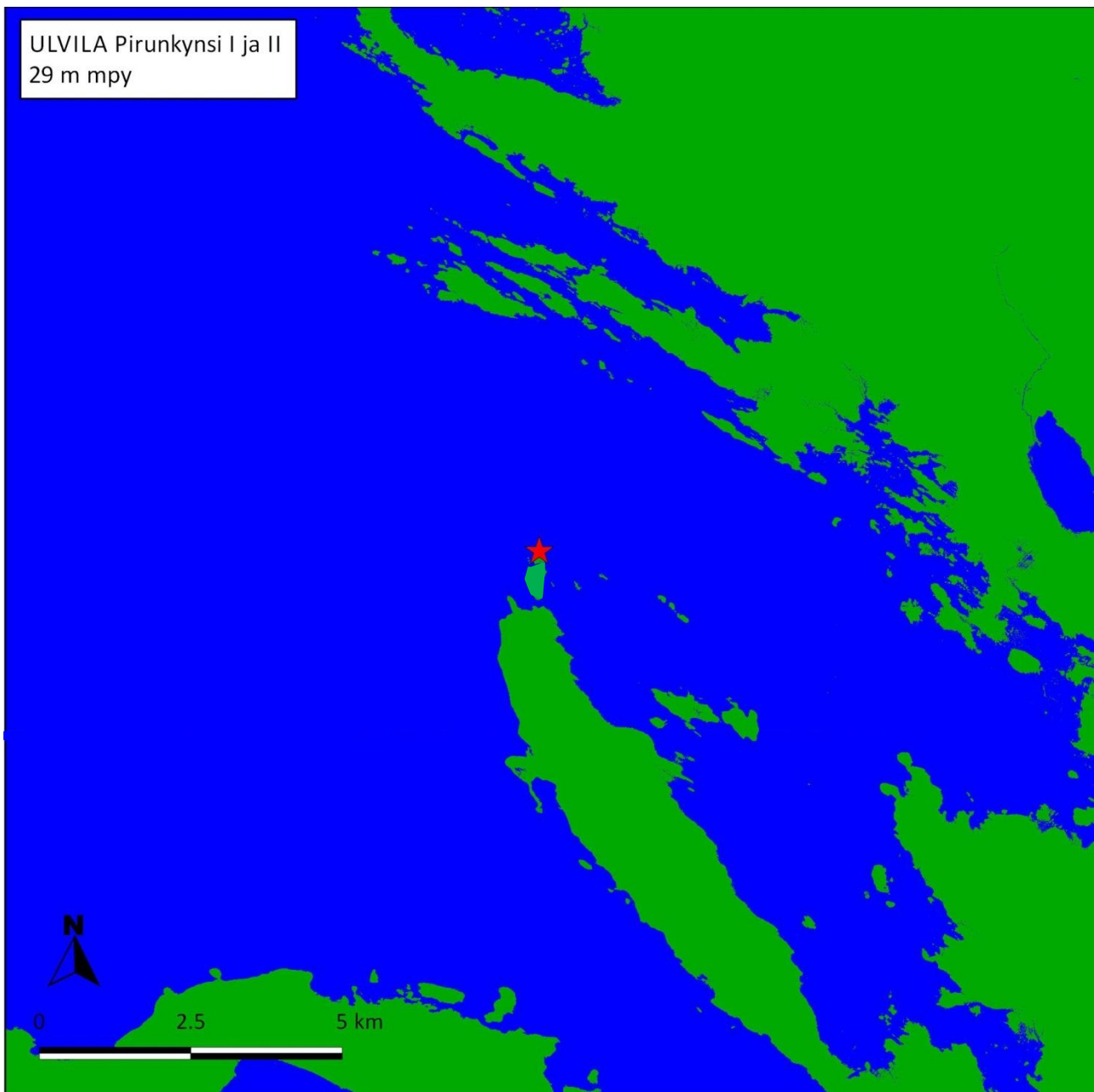
2 m



Ulvila Pirunkynsi I ja II

Rantaviiva pronssikauden alussa n. 1500 eKr. eli n. 29 m mpy nykyisestä merenpinnasta

Kartta Jan-Erik Nyman, Arkeologiset kenttäpalvelut

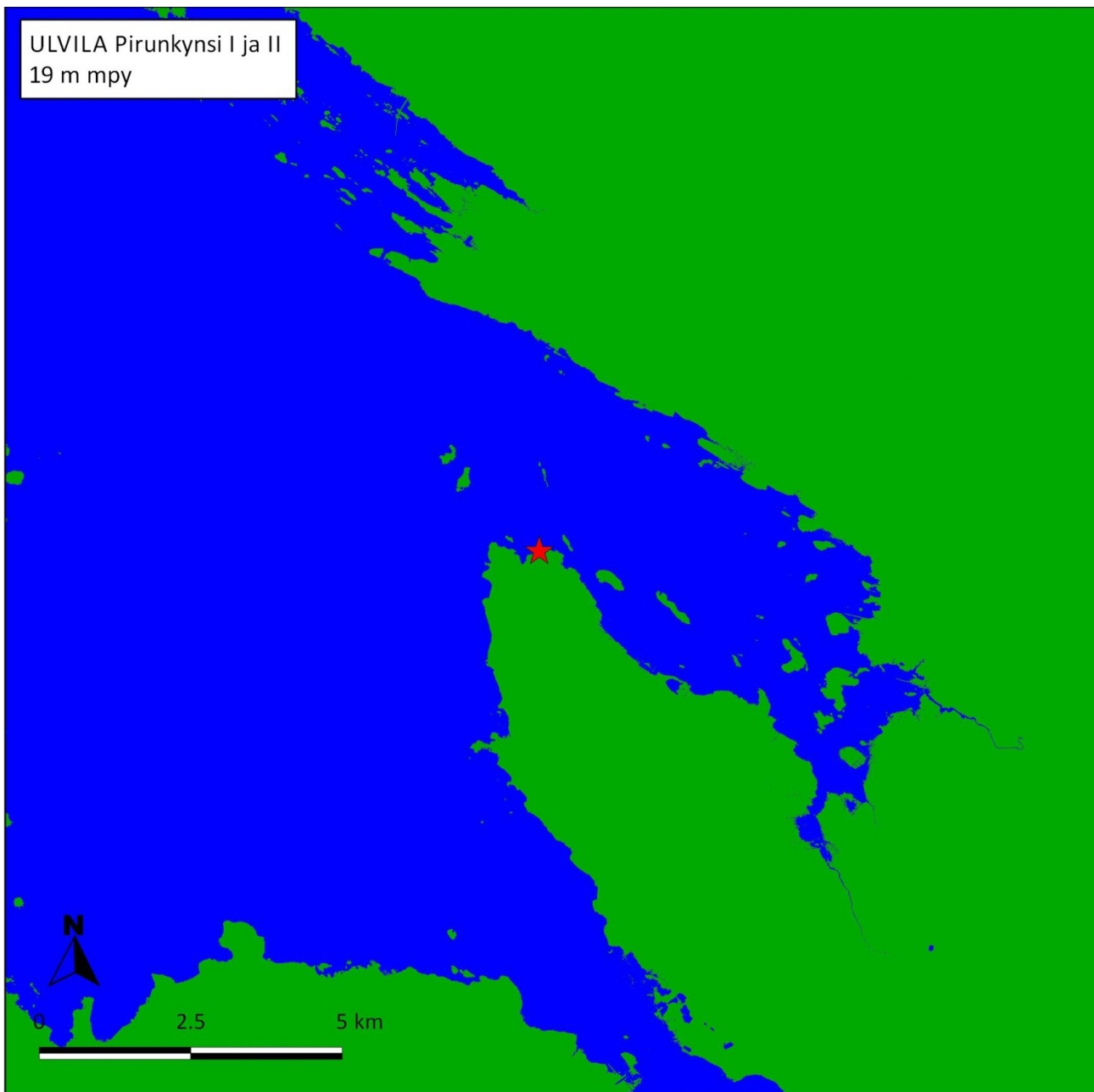


Maa-alueet on merkitty vihreällä, meri sinisellä. Pirunkynsi I ja II rökkiöt punaisella tähdellä

Ulvila Pirunkynsi I ja II

Rantaviiva pronssikauden lopulla n. 500 eKr. eli n. 19 m mpy nykyisestä merenpinnasta

Kartta Jan-Erik Nyman, Arkeologiset kenttäpalvelut



Maa-alueet on merkitty vihreällä, meri sinisellä. Pirunkynsi I ja II röykkiöt punaisella tähdellä