

Kaarinan Ravattulan Ristimäen palaneen saven vuoden 2012 spatiaalisen tarkastelun täydentäminen

Joonas Kinnunen

Päänumerolla TYA 901 arkistoidun palaneen saven löytöaineisto ei tuonut merkittäviä muutoksia jo aiemmin esitettyyn palaneen saven spatiaaliseen tarkasteluun. Suurin osa palaneesta savesta sijoittui koejoaan 5S, sekä hajanaisesti alueelle 4E ja koejoja 5N:n eteläpäätyyn. 4E:n ja 5N:n saven määrät olivat kuitenkin ruutuja 172-173/808 lukuun ottamatta niin pieniä (keskimäärin 3,6 g/m²) ettei painon mukaisessa tarkastelussa noustu selitysosan seuraavaan painoluokkaan.

Lisäykset vaikuttivat levintään siten, että koejoja 5S:n levintä vastaa nyt koejoja 5N:n pohjoispäädyn levintää. Savi levittäytyy tasaisesti koko ojan 5S matkalta, eikä aiemmin näkyvillä ollut selkeää saven määrän vähenemistä enää ole. Mielenkiintoisin yksittäinen huomio on kuitenkin jo mainitut ruudut 172-173/808. Vaikka näissä ruuduissa esiintyi huomattava määrä savea TYA 893 –saviaineiston tarkastelussa, saven määrä ruuduissa lähes kaksinkertaistui täydennyksen myötä. Kivijalan alla vaikuttaisi siis olevan jonkinlainen palaneen saven spatiaalinen ilmiö, josta ei kuitenkaan pysty, eikä ole vielä tarkoituksenmukaista, sanoa mitään ennen kuin vuonna 2013 kaivetun palaneen saven aineisto on saatu kokonaisuudessaan analysoitua.

Muuten täydennys vaikutti tasaisesti niin kaiken saven, savitiivisteiden, sintraantuneen saven kuin painanteisten palojen levintään, eikä uusia ilmiöitä muodostunut. Vuoden 2012 kaivausraportin liitteenä¹ esittämiäni huomioita voidaan TYA 901 –aineistollakin täydennettynä pitää siis tutkimusten vaiheeseen nähden yhä valideina.

Levintäkartat ovat vuoden 2012 levintäkarttoja (TYA 893), joihin on lisätty myöhemmin löytynyt saviaineisto (TYA 901). Vuoden 2013 kaivausalue on merkitty karttoihin kokonaiskuvan hahmottamiseksi.

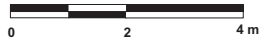
Kartta 1. Kaiken saven levintä täydennettynä

Kartta 2. Savitiivisteiden levintä täydennettynä

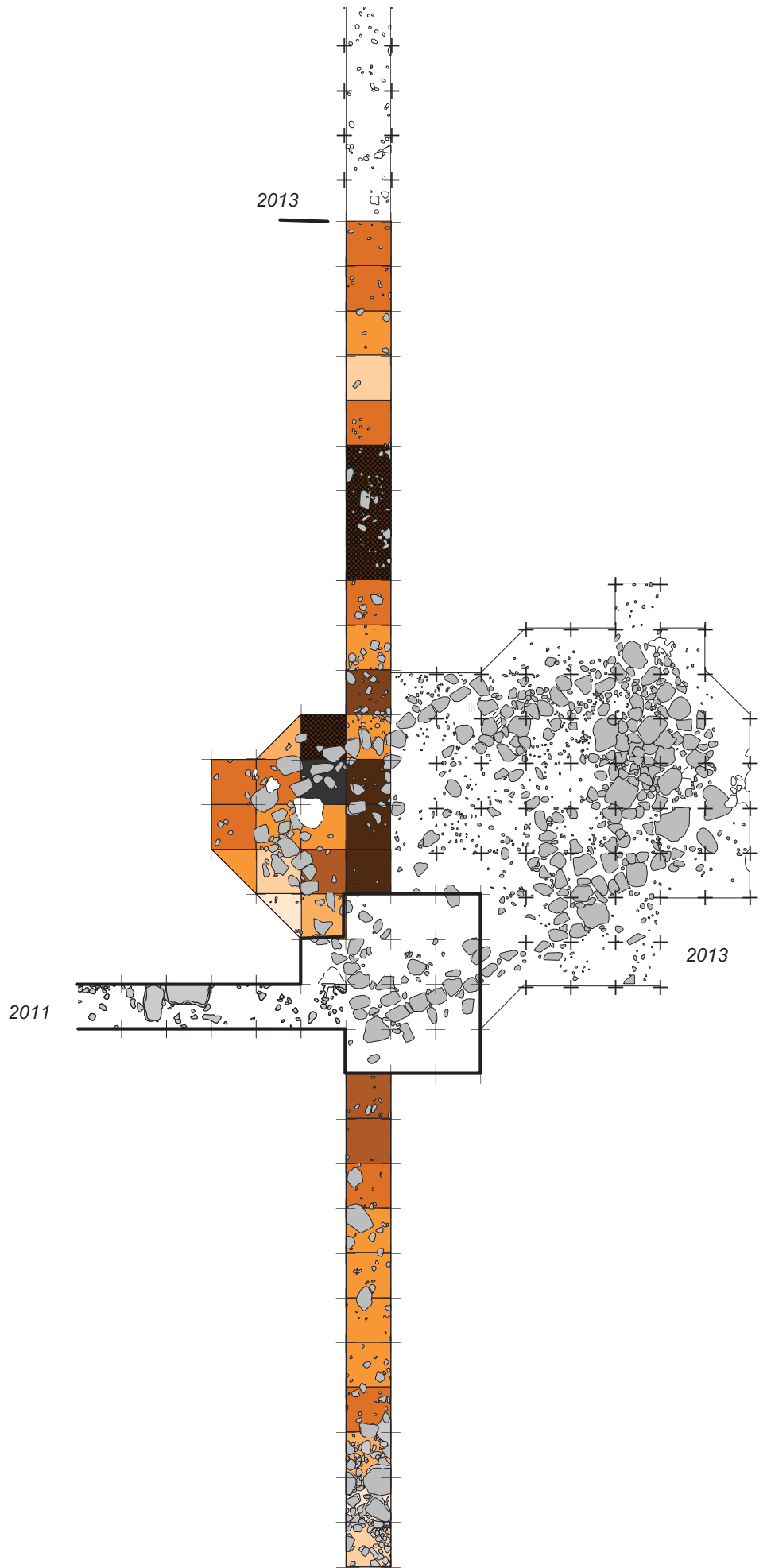
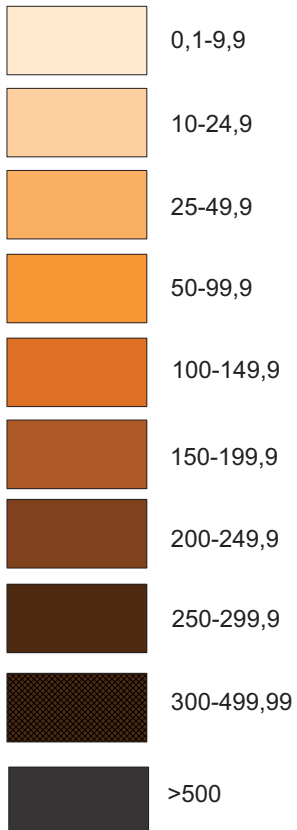
Kartta 3. Sintraantuneen saven levintä täydennettynä

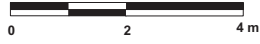
Kartta 4. Painanteisten palojen levintä täydennettynä

¹ Kinnunen, Joonas 2013: Ristimäen palaneen saven tilastollinen ja spatiaalinen tarkastelu vuoden 2012 osalta. Ruohonen, Juha 2013: Kaarina Ravattula Ristimäki. Arkeologiset tutkimukset 2012.

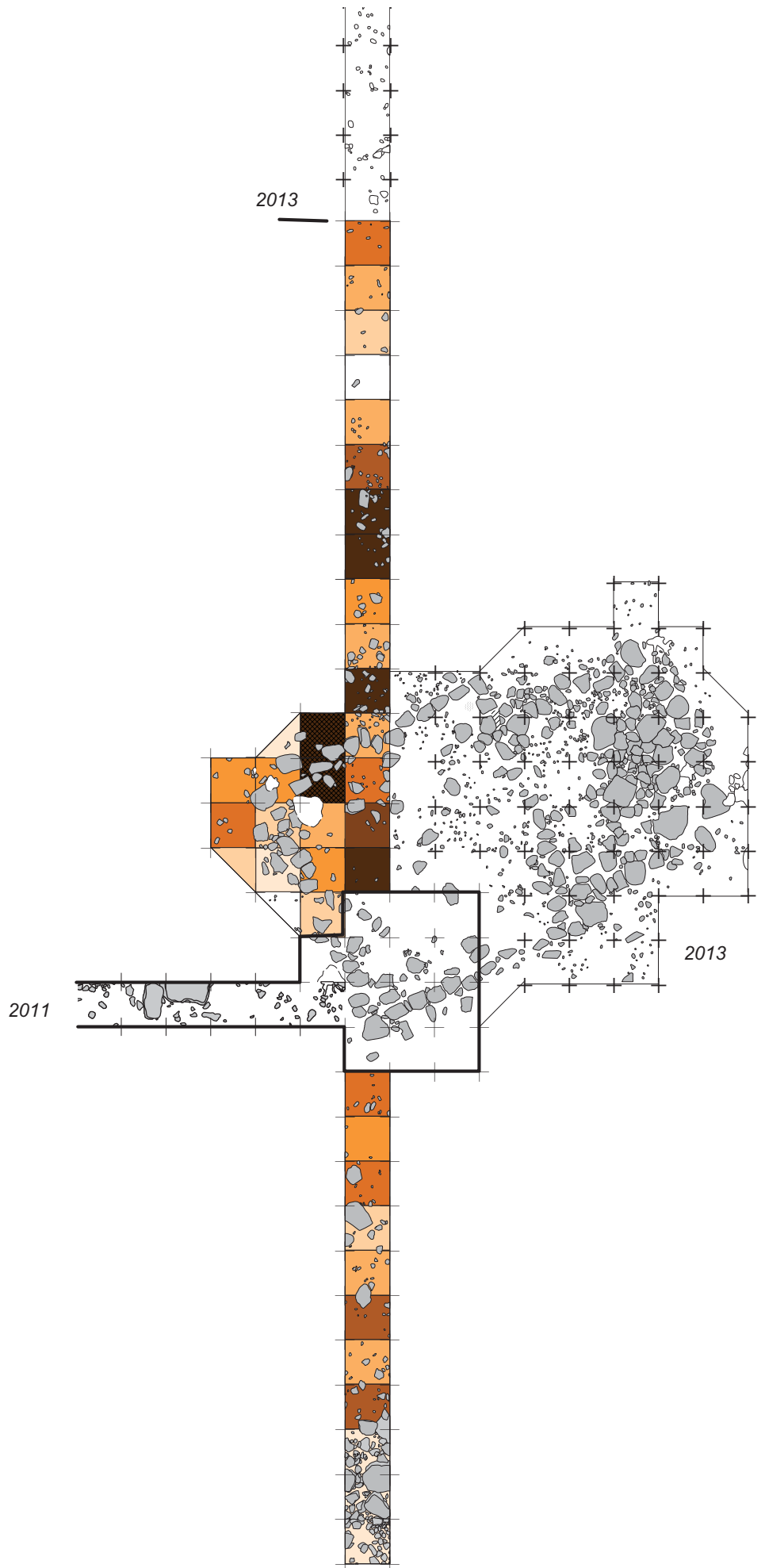
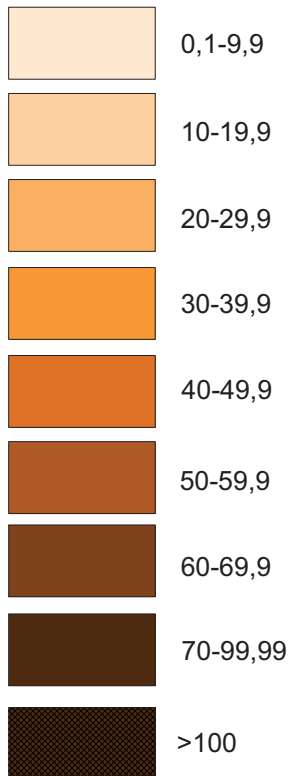


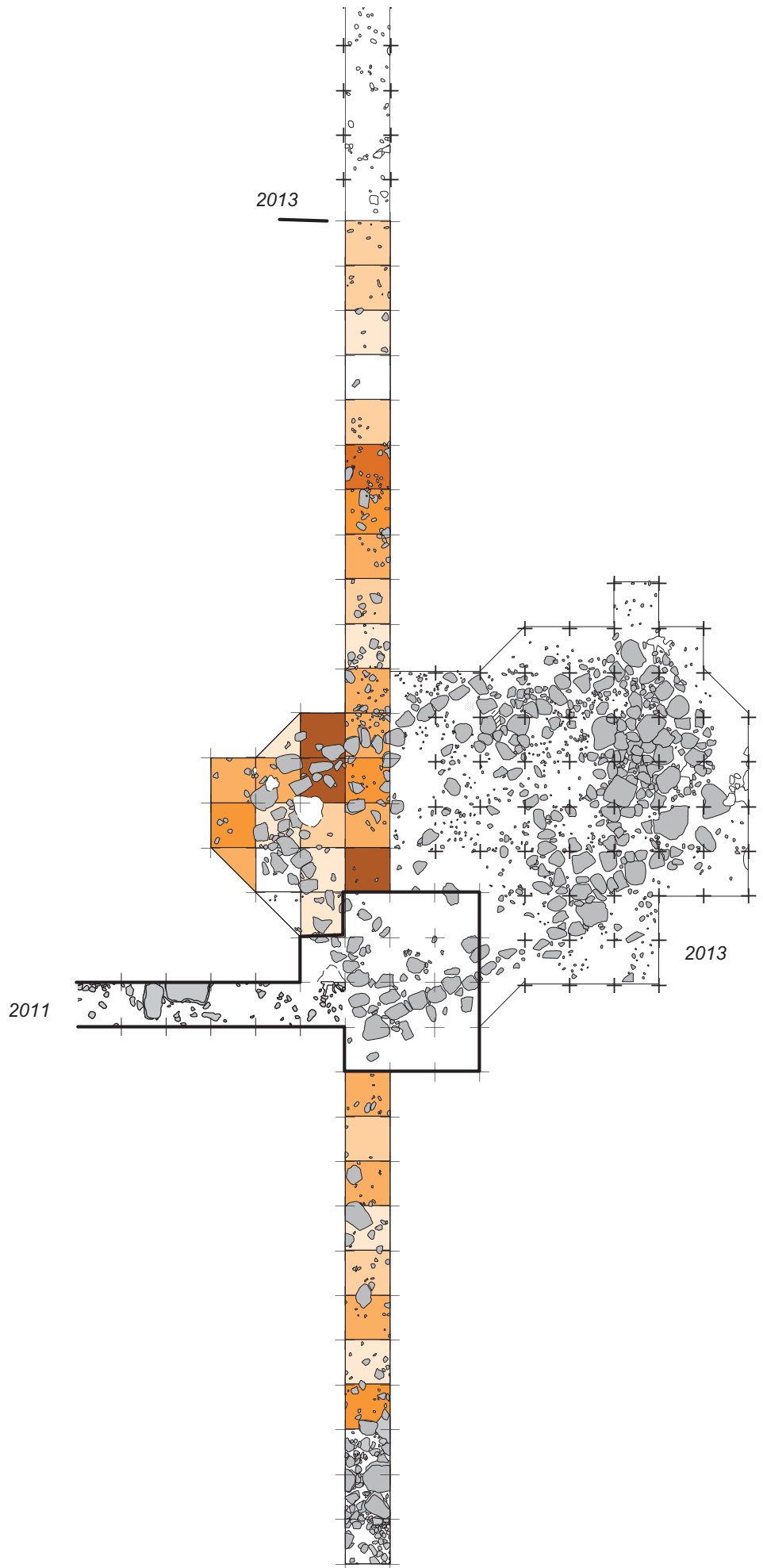
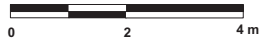
Kaiken saven levintä painon mukaan (g)



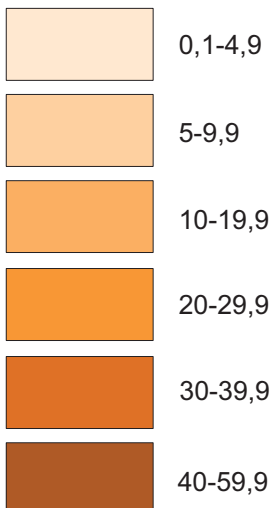


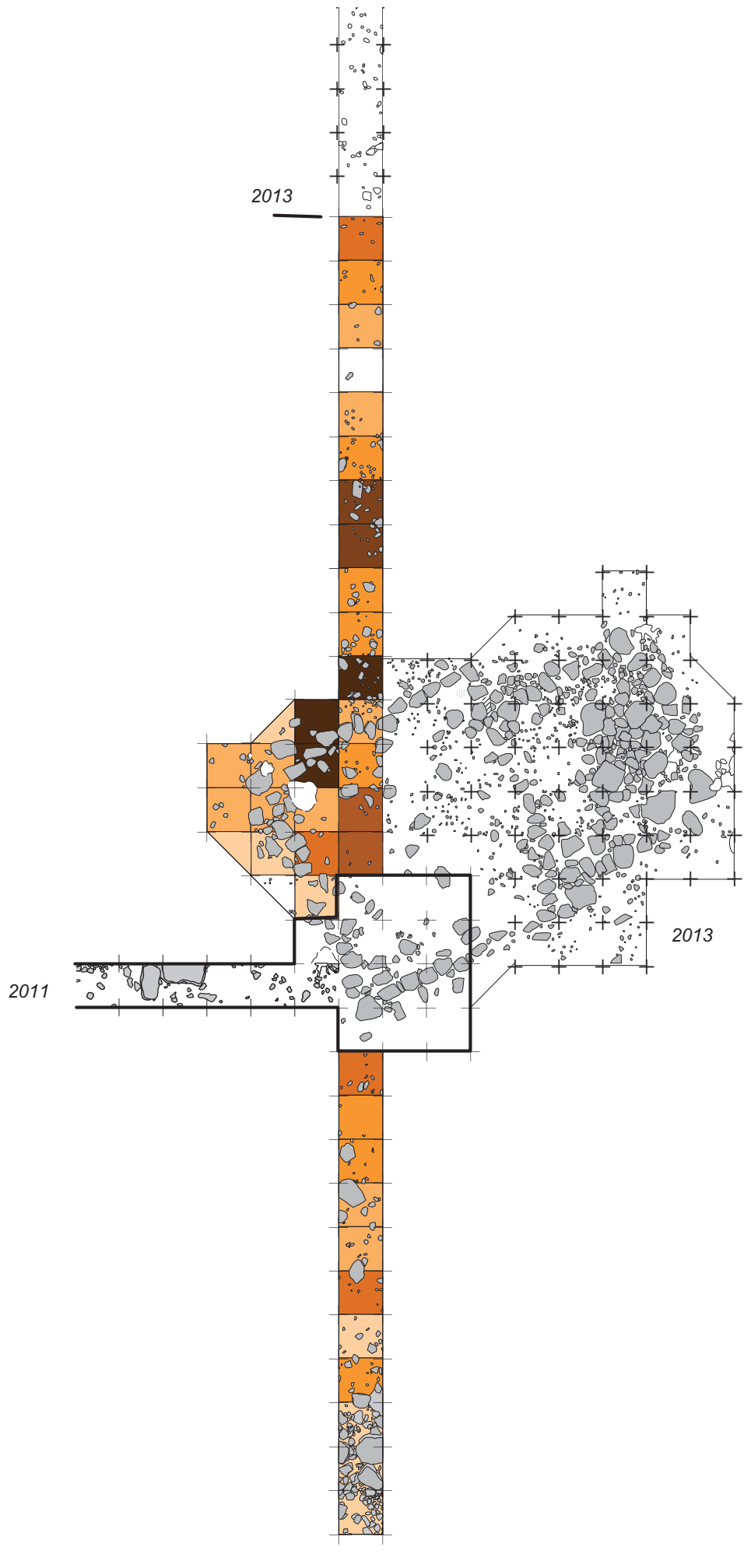
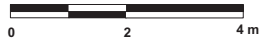
Savitiivisteiden (painanteiset+sintraantunut)
levintä painon mukaan (g)





Sintraantuneen saven levintä
painon mukaan (g)





Painanteisten palojen
levintä painon mukaan (g)

