



## Vantaan Kyrkobyn Prästgårdenin arkeologiset tutkimukset vuonna 2013

### KARTAT



VANTAAN  
KAUPUNGINMUSEO  
VANDA STADSMUSEUM  
VANTAA CITY MUSEUM

**KARTTALUETTELO****Vantaa Kyrkoby (Kirkonkylä) Prästgården (Pappila) 2013****Andreas Koivisto**

Koordinaattijärjestelmä ETRS-GK25, korkeusjärjestelmä N2000

Kartta nro	Alue, dokumentointitaso, profiili	MK	Päivä	Piirtäjä
1	Yleiskartta, koeojat, koekuopat ja magneettivastusmittausalueet	1:1000	4.2.2014	RV
2	Yleiskartta, koeojat 1-4, koekuopat 1-60	1:500	4.2.2014	RV
3	Koeoja 1, dokumentointitasot 1 ja 2, Y1-1, Y1-2, Y1-4, Y1-5, Ku1-3	1:25	2.-6.8.2013	RV
4	Koeoja 1, S-profiili, Y1-0, Y1-1, Y1-2, Y1-4, Y1-5, Ku1-3	1:25	6.5.2013	RV
5	Koeoja 2 ja sen laajennus 2L, dokumentointitaso 1A, Y2-1, Y2-2, Y2L-1, Koekuoppa nro 48	1:30	2. ja 15.8.2013	ET, RV
6	Koeoja 2 ja sen laajennus 2L, dokumentointitaso 1B, Y2-1, Y2-3A, Y2L-1, Koekuoppa nro 48 (KK48)	1:30	6. ja 15.8.2013	ET, RV
7	Koeoja 2 ja sen laajennus 2L, dokumentointitaso 1C, Y2-1, Y2-3A, R2-7, Y2L-1, Y2L-2, R2L-3, R2L-4 Koekuoppa nro 48 (KK48)	1:30	8. ja 16.8.2013	ET, RV
8	Koeoja 2 ja sen laajennus 2L, dokumentointitaso 1D, Y2-1, Y2-3A, R2-7, R2-8A, Y2L-1, Y2L-2, R2L-3, R2L-4 Koekuoppa nro 48 (KK48)	1:30	12.8. ja 16.8.2013	ET, RV
9	Koeoja 2 ja sen laajennus 2L, dokumentointitaso 2A, Y2-3A, Y2-4A, Y2-4B, Y2-5A, Y2-5B, Y2-6, R2-7, R2-8A, R2-8C, Y2-9, Y2-10, Y2L-1, R2L-4, Y2L-5, Y2L-6 Koekuoppa nro 48 (KK48)	1:30	8. ja 16.8.2013	ET
10	Koeoja 2 ja sen laajennus 2L, dokumentointitaso 2B, Y2-3B, Y2-4B, Y2-5A, Y2-5B, Y2-6, R2-7, R2-8A, R2-8C, Y2-9, Y2-10, Y2L-1, R2L-4, Y2L-5, Y2L-6 Koekuoppa nro 48 (KK48)	1:30	12. ja 16.8.2013	ET
11	Koeoja 2 ja sen laajennus 2L, dokumentointitaso 3A, Y2-3B, Y2-4B, Y2-5B, R2-7, R2-8A, R2-8B, R2-8C, Y2-10, Y2-11, Y2-12, Y2-13, Y2-14, Y2-15, Y2-16, Y2-17, Y2-18, Y2-19, Y2L-1, R2L-4, Y2L-5, Y2L-6 Koekuoppa nro 48 (KK48)	1:30	16. ja 19.8.2013	ET
12	Koeoja 2 ja sen laajennus 2L, dokumentointitaso 3B, Y2-4B, R2-7, R2-8A, R2-8C, Y2-10, Y2-11, Y2-12, Y2-14, Y2-16, Y2-17, Y2-18, Y2-19, Y2-20, R2L-4, Y2L-5, Y2L-7, Y2L-8 Koekuoppa nro 48 (KK48)	1:30	16., 20. ja 21.8.2013	ET
13	Koeoja 2, itäprofiili, Y2-0, Y2-1, Y2-2, Y2-3A, Y2-3B, Y2-4A, Y2-4B, Y2-5A, Y2-5B, Y2-6, Y2-9, Y2-10, Y2-12, Y2-13, Y2-14, Y2-15, Y2-18, Y2-19	1:30	22.8.2013	ET
14	Koeojan 2 laajennus 2L, länsiprofiili, Y2L-0, Y2L-1, Y2L-2, R2L-3, Y2L-6	1:20	22.8.2013	KN, puht. piirt. ET
15	Koeoja 2 ja sen laajennus 2L, pohjoisprofiili, Y2-0, Y2-1, Y2-9, Y2-12, Y2L-0, Y2L-1, Y2L-2, R2L-3, Y2L-6	1:20	22.8.2013	SP, puht. piirt. ET
16	Koeoja 3, dokumentointitasot 1 ja 2, Y3-1, Y3-2, Y3-3, Y3-4	1:30	7. ja 8.8.2013	RV

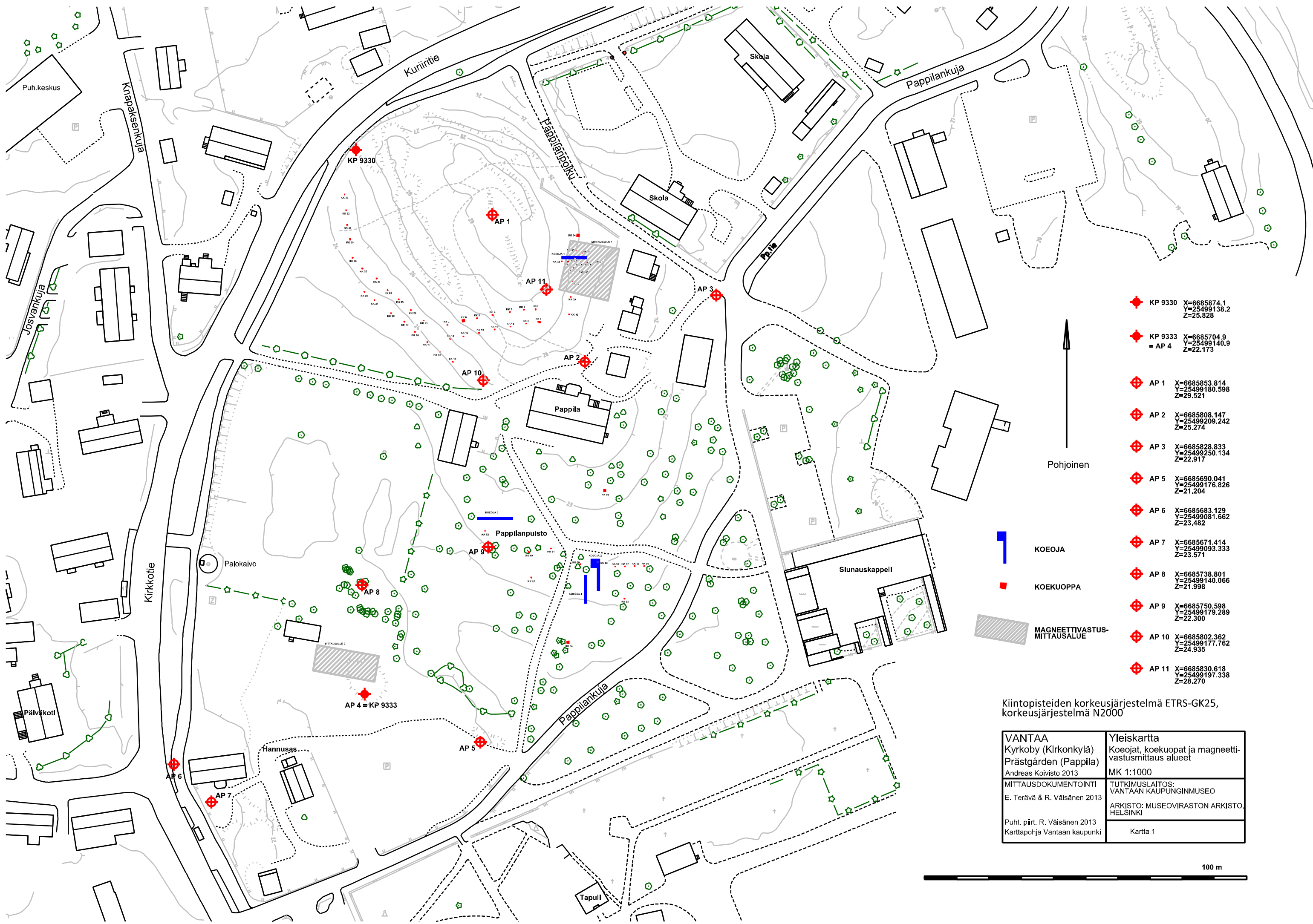
17	Koeoja 3, dokumentointitasot 3 ja 4, Y3-6, Y3-7, Y3-8, Ku3-5	1:30	12.8.2013	RV
18	Koeoja 3, N-profiili, Y3-0, Y3-1, Y3-2, Y3-3, Y3-4, Y3-6, Y3-7, Y3-8, Ku3-5	1:30	13.8.2013	RV
19	Koeoja 4, dokumentointitasot 1 ja 2, R4-5, Y4-1, Y4-2, Y4-2B, Y4-3, Y4-4, Y4-7, Y4-15, Ku4-6	1:30	13. ja 15.8.2013	TL, RV; Puht.piiirt. RV
20	Koeoja 4, dokumentointitasot 3 ja 3.5, R4-5, Y4-4, Y4-7, Y4-8, Y4-9, Y4-10, Y4-11, Y4-15, Ku4-6	1:30	19. ja 20.8.2013	RV
21	Koeoja 4, dokumentointitasot 4 ja 5, R4-5, Y4-8, Y4-11, Y4-12, Y4-13, Y4-14, Y4-15, Y4-16	1:30	20. ja 22.8.2013	RV
22	Koeoja 4, E-profiili, R4-5, Y4-0, Y4-1, Y4-2, Y4-2B, Y4-3, Y4-4, Y4-7, Y4-8, Y4-9, Y4-10, Y4-11, Y4-12, Y4-13A&B, Y4-14, Y4-15, Y4-16, Ku4-6	1:30	22.8.2013	RV

RV = Riikka Väisänen  
SP = Sisko Pajari

ET = Elina Terävä

TL = Tanja Laine

KN= Karoliina Niska



- ◆ KP 9330 X=6685874.1  
Y=25499138.2  
Z=25.828
- ◆ KP 9333 X=6685704.9  
= AP 4 Y=25499140.9  
Z=22.173
- ◆ AP 1 X=6685853.814  
Y=25499180.598  
Z=29.521
- ◆ AP 2 X=6685808.147  
Y=25499209.242  
Z=25.274
- ◆ AP 3 X=6685828.833  
Y=25499250.134  
Z=22.917
- ◆ AP 5 X=6685690.041  
Y=25499176.826  
Z=21.204
- ◆ AP 6 X=6685683.129  
Y=25499081.662  
Z=23.482
- ◆ AP 7 X=6685671.414  
Y=25499093.333  
Z=23.571
- ◆ AP 8 X=6685738.801  
Y=25499140.066  
Z=21.998
- ◆ AP 9 X=6685750.598  
Y=25499179.289  
Z=22.300
- ◆ AP 10 X=6685802.362  
Y=25499177.762  
Z=24.935
- ◆ AP 11 X=6685830.618  
Y=25499197.338  
Z=28.270

Pohjoinen

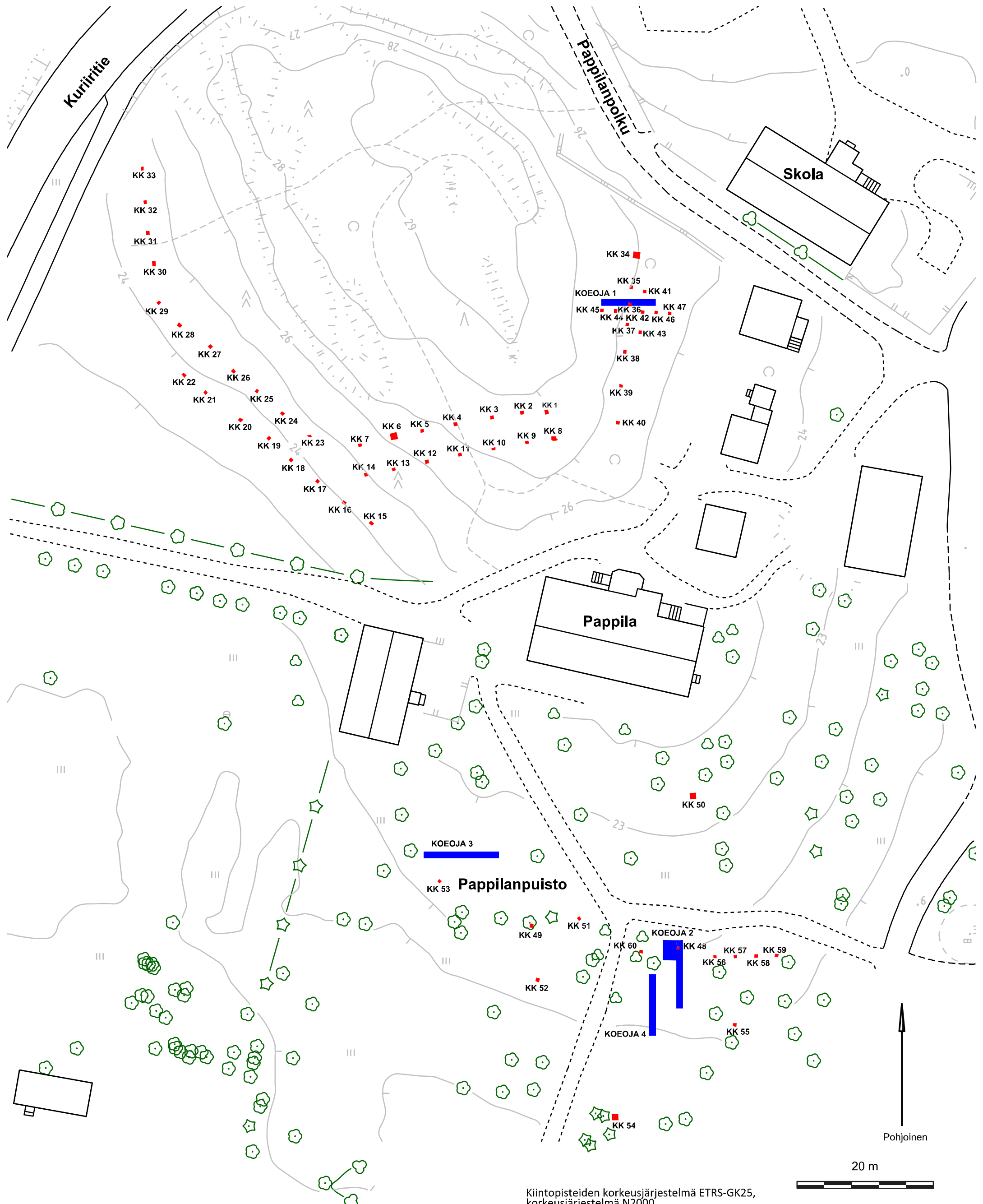
- └ KOEOJA
- KOEKUOPPA
- MAGNEETTIVASTUSMITTAUSALUE

Kiintopisteiden korkeusjärjestelmä ETRS-GK25,  
korkeusjärjestelmä N2000

<p><b>VANTAA</b> Kyrkoby (Kirkonkylä) Prästgården (Pappila) Andreas Koivisto 2013</p>	<p><b>Yleiskartta</b> Koeajat, koekuopat ja magneettivastusmittaus alueet MK 1:1000</p>
<p><b>MITTAUSDOKUMENTOINTI</b> E. Terävä &amp; R. Väisänen 2013</p>	<p><b>TUTKIMUSLAITOS:</b> VANTAAN KAUPUNGINMUSEO</p>
<p>Puht. piirt. R. Väisänen 2013 Karttapohja Vantaan kaupunki</p>	<p><b>ARKISTO:</b> MUSEOVIRASTON ARKISTO HELSINKI</p>
	Kartta 1

100 m





- └ Koeoja
- Koekuoppa

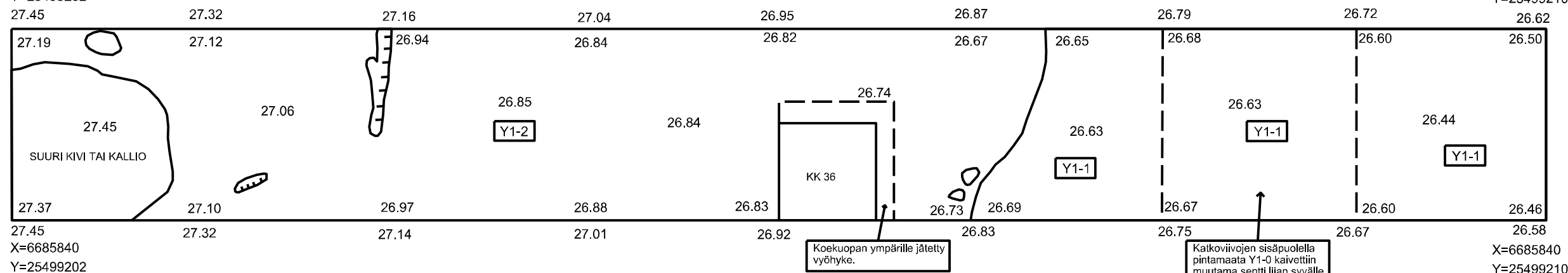
Kiintopisteiden korkeusjärjestelmä ETRS-GK25,  
korkeusjärjestelmä N2000

<b>VANTAA</b> Kyrkoby (Kirkonkylä) Prästgården (Pappila) Andreas Koivisto 2013	<b>YLEISKARTTA</b> Koeojat 1-4 ja koekuopat 1-60 Mk 1:500
MITTAUSDOKUMENTOINTI Elina Terävä ja Riikka Väisänen 2013	TUTKIMUSLAITOS: VANTAAN KAUPUNGINMUSEO ARKISTO: MUSEOVIRASTON ARKISTO, HELSINKI
<b>Kartta 2</b>	

DOKUMENTOINTITASO 1

X=6685841  
Y=25499202  
27.45  
27.32  
27.16  
27.04  
26.95  
26.87  
26.79  
26.72  
26.62

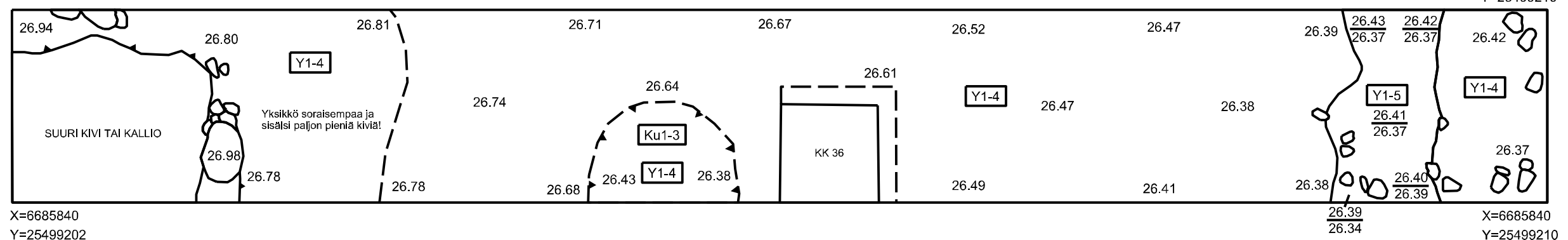
X=6685840  
Y=25499202






DOKUMENTOINTITASO 2

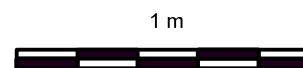
X=6685841  
Y=25499202

X=6685840  
Y=25499202



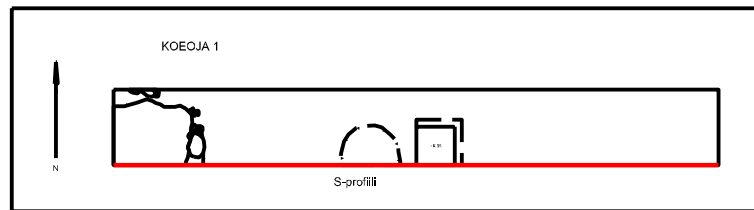
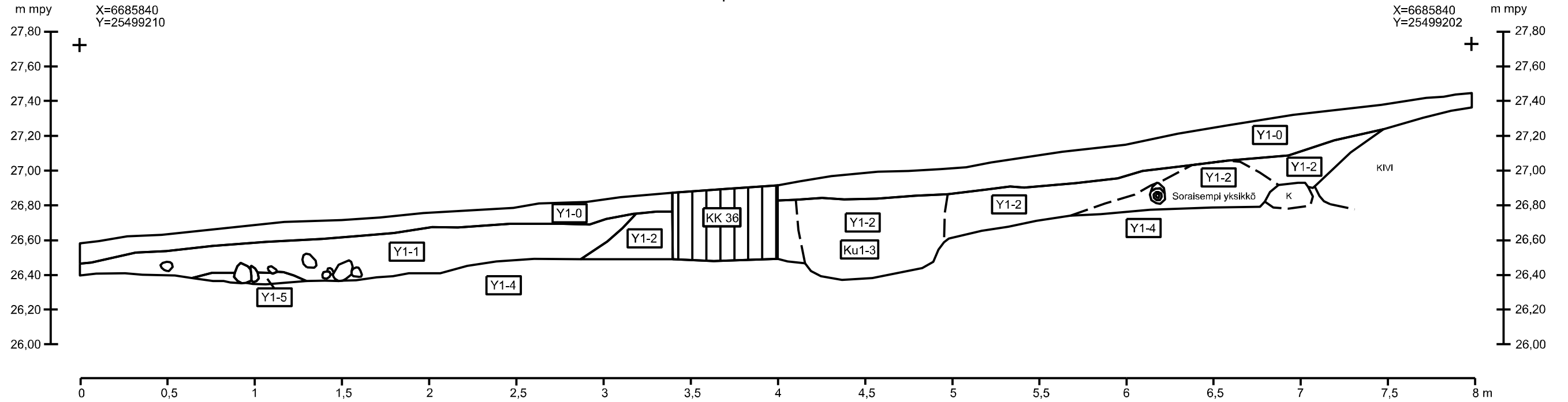
-  Kivi
-  Juuri
-  Korkeusero

- Y1-1 Noen- ja savensekainen hiekka
- Y1-2 Mullansekainen hiekka
- Y1-4 Kellertävä hiekka (pohjamaa)
- Y1-5 Laastinsekainen hiekka
- Ku1-3 Kuoppa



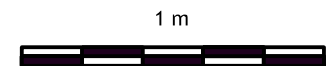
VANTAA Kyrkoby (Kirkonkylä) Prästgården (Pappila) Andreas Koivisto 2013	Koeoja 1 Dokumentointitasot 1 ja 2 Y1-1, Y1-2, Y1-4, Y1-5 Ku1-3 Mk 1:25
MITTAUSDOKUMENTOINTI Riikka Väisänen 2013 Puht.piirt. Riikka Väisänen 2013	Tutkimuslaitos: Vantaan kaupungin museo Arkisto: Museoviraston arkisto, Helsinki
<b>Kartta 3</b>	

### S-profiili

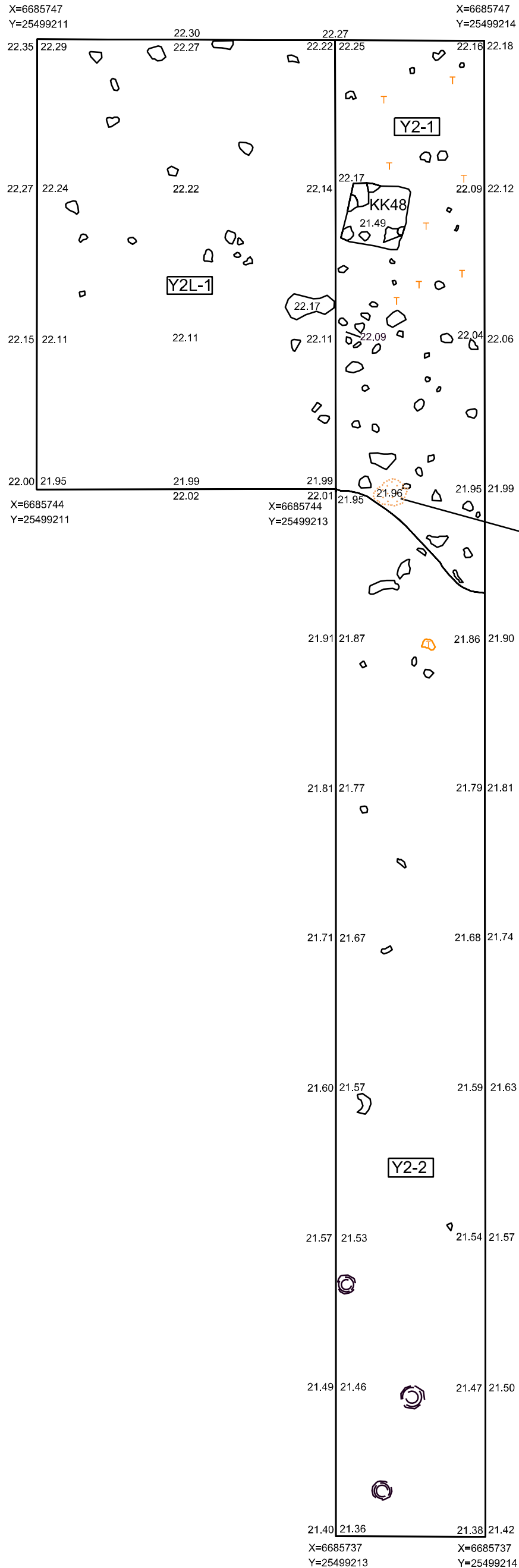


-  Kivi
-  Juuri
-  Koekuoppa 36

Y1-0 Hiekansekainen multa (pintamaa)  
 Y1-1 Noen- ja savensekainen hiekka  
 Y1-2 Mullansekainen hiekka  
 Y1-4 Kellertävä hiekka (pohjamaa)  
 Y1-5 Laastinsekainen hiekka  
 Ku1-3 Kuoppa



VANTAA Kyrkoby (Kirkonkylä) Prästgården (Pappila) Andreas Koivisto 2013	Koeoja 1 S-profiili Y1-0, Y1-1, Y1-2, Y1-4, Y1-5 Ku1-3 Mk 1:25
MITTAUSDOKUMENTOINTI Riikka Väisänen 2013 Puht.piirt. Riikka Väisänen 2013	Tutkimuslaitos: Vantaan kaupunginmuseo Arkisto: Museoviraston arkisto, Helsinki
<b>Kartta 4</b>	







Pohjoinen

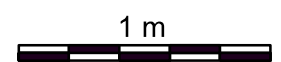


Y2-1 Paljon kiviä, tiilimurskaa ja laastia sisältävä savensekainen hiekka

Y2-2 Vaalea hiekkansekainen savi

Y2L-1 Paljon kiviä, tiilimurskaa ja laastia sisältävä savensekainen hiekka

-  Kivi
-  Tiili/ hajonnut tiili/ tiilimurskaa
-  Mahdollinen paalunsija/ myyrän- tai oksan kolo
-  Palaneen hiekan anomalia




<b>VANTAA</b> Kyrkoby (Kirkonkylä) Prästgården (Pappila) Andreas Koivisto 2013	Koeja 2 ja laajennus 2L Dokumentointitaso 1A Y2-1, Y2-2, Y2L-1 Koekuoppa nro 48 (KK48) Mk 1:30
MITTAUSDOKUMENTOINTI Elina Terävä/ Riikka Väisänen 2013 Puht.piirt. Elina Terävä 2013	Tutkimuslaitos: Vantaan kaupunginmuseo Arkisto: Museoviraston arkisto, Helsinki
<b>Kartta 5</b>	



X=6685747  
Y=25499211

X=6685747  
Y=25499214



X=6685744  
Y=25499211

X=6685744  
Y=25499213

X=6685737  
Y=25499213

X=6685737  
Y=25499214

Pohjoinen



Y2-1 Paljon kiviä, tiilimurskaa ja laastia sisältävä savensekainen hiekka

Y2-3A Kellanuskea savensekainen siltti

Y2L-1 Paljon kiviä, tiilimurskaa ja laastia sisältävä savensekainen hiekka



Kivi

Tiili/ hajonnut tiili/ tiilimurskaa

Juuri

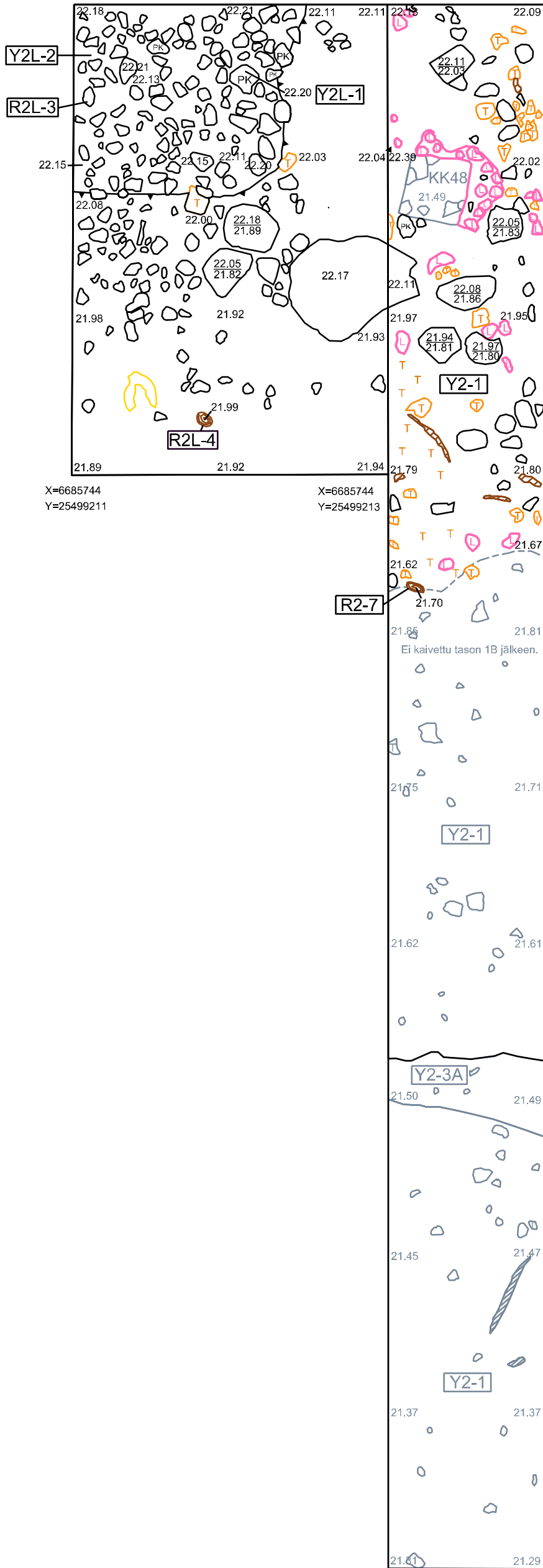
1 m



VANTAA Kyrkoby (Kirkonkylä) Prästgården (Pappila) Andreas Koivisto 2013	Koeoja 2 ja laajennus 2L Dokumentointitaso 1B Y2-1, Y2-3A, Y2L-1 Koeuoppa nro 48 (KK48) Mk 1:30
MITTAUSDOKUMENTOINTI Elina Terävä/ Riikka Väisänen 2013 Puht.piirt. Elina Terävä 2013	Tutkimuslaitos: Vantaan kaupunginmuseo Arkisto: Museoviraston arkisto, Helsinki
<b>Kartta 6</b>	

X=6685747  
Y=25499211

X=6685747  
Y=25499214



X=6685744  
Y=25499211

X=6685744  
Y=25499213





X=6685737  
Y=25499213

X=6685737  
Y=25499214

Pohjoinen



- Y2-1 Paljon kiviä, tiilimurskaa ja laastia sisältävä savensekainen hiekka
- Y2-3A Kellanuskeja savensekainen siltti
- R2-7 Nelikulmainen pystypaalu
- Y2L-1 Paljon kiviä, tiilimurskaa ja laastia sisältävä savensekainen hiekka
- Y2L-2 Harmaa nokinen hiekka rakenteen
- R2L-3 kivien välissä
- R2L-3 Melko pienistä kivistä ladottu nelikulmainen kivirakenne, jossa mukana tiiltä.
- R2L-4 Nelikulmainen pystypaalu

-  Kivi
-  Palanut kivi
-  Tiili/ hajonnut tiili / tiilimurskaa
-  Laasti
-  Juuri
-  Pystypaalu
-  Luu/ sarvi
-  Korkeusero

1 m

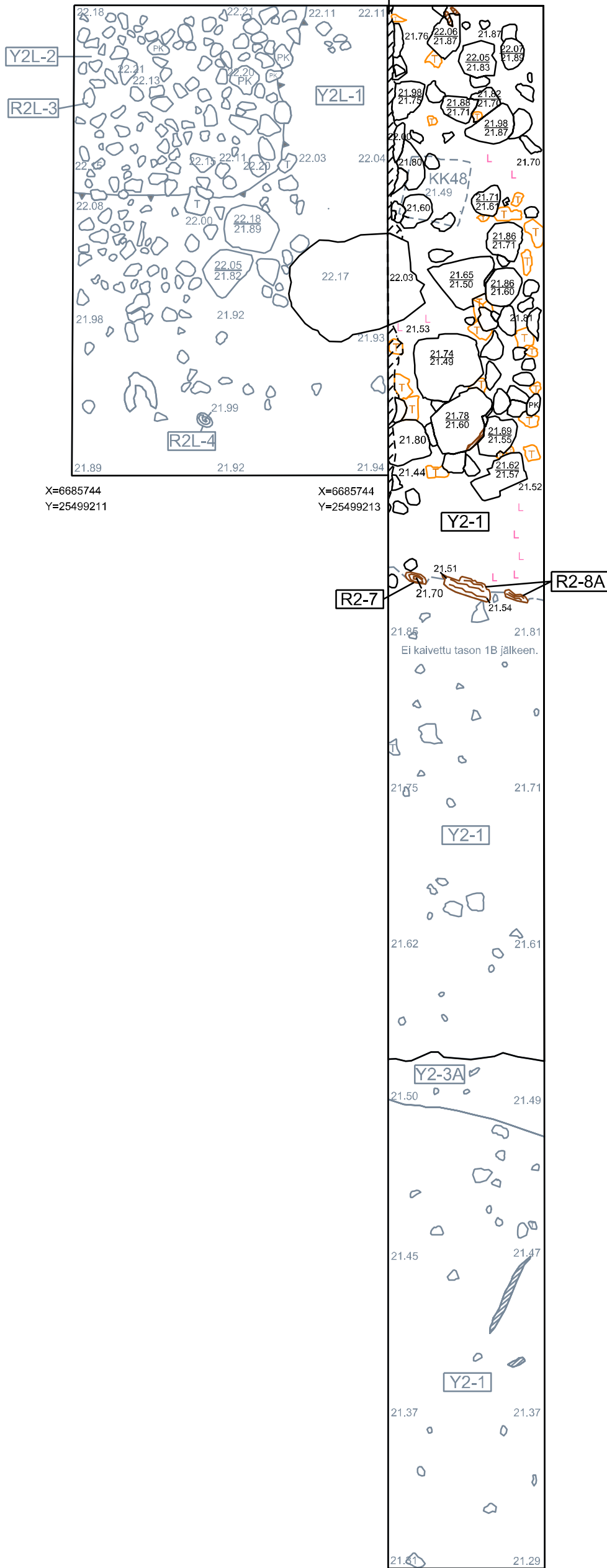


<b>VANTAA</b> <b>Kyrkoby (Kirkonkylä)</b> Prästgården (Pappila) Andreas Koivisto 2013	Koeoja 2 ja laajennus 2L Dokumentointitaso 1C Y2-1, Y2-3A, R2-7, Y2L-1, Y2L-2, R2L-3, R2L-4 Koeokuoppa nro 48 (KK48) Mk 1:30
MITTAUSDOKUMENTOINTI Elina Terävä/ Riikka Väisänen 2013 Puht.piirt. Elina Terävä 2013	Tutkimuslaitos: Vantaan kaupunginmuseo Arkisto: Museoviraston arkisto, Helsinki
<b>Kartta 7</b>	

X=6685747  
Y=25499211

Sisäänpäin pullistuva profiili

X=6685747  
Y=25499214



X=6685744  
Y=25499211

X=6685744  
Y=25499213

Pohjoinen

- Y2-1 Paljon kiviä, tiilimurskaa ja laastia sisältävä savensekainen hiekka
- Y2-3A Kellanruskea savensekainen siltti
- R2-7 Nelikulmainen pystypaalu
- R2-8A Lauta tai lankku paalun R2-7 itäpuolella
- Y2L-1 Paljon kiviä, tiilimurskaa ja laastia sisältävä savensekainen hiekka
- Y2L-2 Harmaa nokinen hiekka rakenteen R2L-3 kivien välissä
- R2L-3 Melko pienistä kivistä ladottu nelikulmainen kivirakenne, jossa mukana tiiltä
- R2L-4 Nelikulmainen pystypaalu

- Kivi
- Palanut kivi
- Tiili/ hajonnut tiili / tiilimurskaa
- Laasti
- Juuri
- Pystypaalu
- Lankku/ lauta
- Luu/ sarvi
- Korkeusero

1 m

VANTAA Kyrkoby (Kirkonkylä) Prästgården (Pappila) Andreas Koivisto 2013	Koeoja 2 ja laajennus 2L Dokumentointitaso 1D Y2-1, Y2-3A, R2-7, R2-8A, Y2L-1, Y2L-2, R2L-3, R2L-4 Koeokuoppa nro 48 (KK48) Mk 1:30
MITTAUSDOKUMENTOINTI Elina Terävä/ Riikka Väisänen 2013 Puht.piirt. Elina Terävä 2013	Tutkimuslaitos: Vantaan kaupunginmuseo Arkisto: Museoviraston arkisto, Helsinki
<b>Kartta 8</b>	

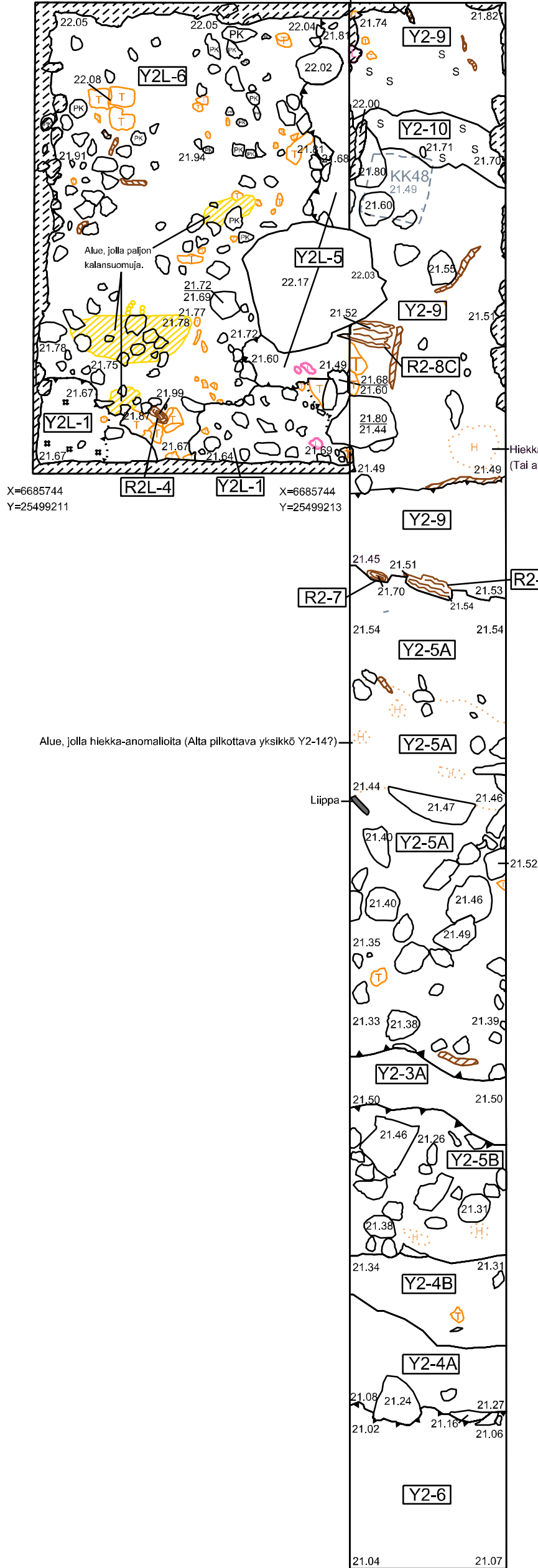
X=6685737  
Y=25499213

X=6685737  
Y=25499214

X=6685747  
Y=25499211

Sisäänpäin pullistuva profiili

X=6685747  
Y=25499214



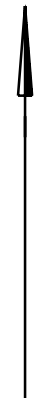
X=6685744  
Y=25499211

X=6685744  
Y=25499213

X=6685737  
Y=25499213

X=6685737  
Y=25499214

Pohjoinen



- Y2-3A Kellanuskea savensekainen siltti, joka muodostaa vallin (ojan täyttö?)
- Y2-4A Vaaleanruskeankirjawa siltinsekainen savi, joka muodostaa kiviin rajautuvan vallin
- Y2-4B Vaaleanharmaa tiivis savi Y2-4A:n alla, mahdollisen kiviin rajautuvan vallin alaosaa
- Y2-5A Tumma saven ja hiekansekainen siltti, jossa hiiltä
- Y2-5B Tumma saven ja hiekansekainen siltti, joka hiukan Y2-5A:ta irtonaisempi ja siinä enemmän hiiltä
- Y2-6 Harmaa hiekan ja soransekainen siltti
- R2-7 Nelikulmainen pystypaalu
- R2-8A Lauta tai lankku paalun R2-7 itäpuolella
- R2-8C Lauta tai lankku ison kiven juurella
- Y2-9 Harmaanruskea siltinsekainen hiekka
- Y2-10 Vaaleanharmaa savi, joka muodostaa vallin. Voi olla savianomalia Y2-9:ssä.
- Y2L-1 Paljon kiviä, tiilimurskaa ja laastia sisältävä savensekainen hiekka
- R2L-4 Nelikulmainen pystypaalu
- Y2L-5 Harmaanruskea siltinsekainen hiekka
- R2L-6L Vaaleanharmaa hiekansekainen savi R2L-3:n kivien alla

Alue, jolla hiekka-anomaliaita (Alta pilkottava yksikkö Y2-14?)

Liippa

Hiekka-anomalia  
(Tai alta pilkottava yksikkö Y2-14?)

- # # Hiiltä/ nokea
- S Vaaleita savilinssejä
- H Hiekka-anomalia
- K Kivi
- PK Palanut kivi
- T Tiili / hajonnut tiili / tiilimurskaa
- L Laasti
- J Juuri
- P Pystypaalu
- L Lankku/ lauta
- H Hampaita
- K Korkeusero

1 m

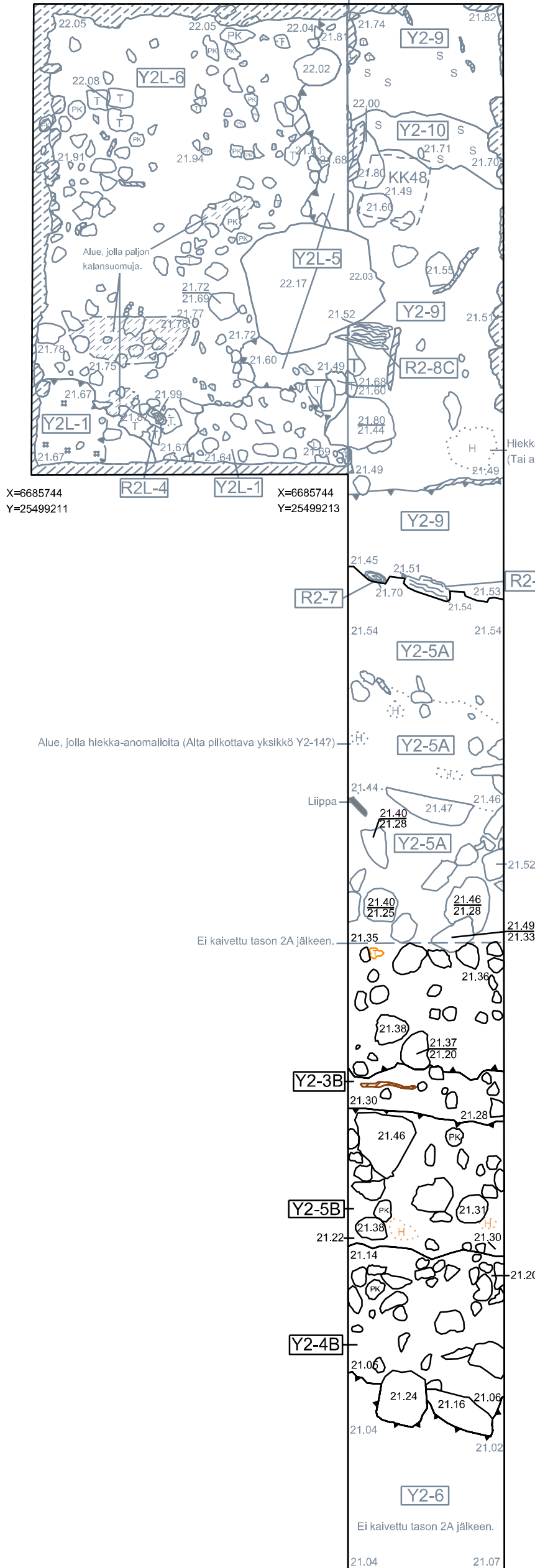


<b>VANTAA</b> Kyrkoby (Kirkonkylä) Prästgården (Pappila) Andreas Koivisto 2013	Koeoja 2 ja laajennus 2L Dokumentointitaso 2A Y2-3A, Y2-4A, Y2-4B, Y2-5A, Y2-5B, Y2-6, R2-7, R2-8A, R2-8C, Y2-9, Y2-10, Y2L-1, R2L-4, Y2L-5, Y2L-6 Koeokuoppa nro 48 (KK48) Mk 1:30
MITTAUSDOKUMENTOINTI Elina Terävä 2013 Puht.piirt. Elina Terävä 2013	Tutkimuslaitos: Vantaan kaupunginmuseo Arkisto: Museoviraston arkisto, Helsinki
<b>Kartta 9</b>	

X=6685747  
Y=25499211

Sisäänpäin pullistuva profiili

X=6685747  
Y=25499214



X=6685744  
Y=25499211

X=6685744  
Y=25499213

X=6685737  
Y=25499213

X=6685737  
Y=25499214

Pohjoinen



- Y2-3B Ojaa täyttävä kellanruskea savensekainen vaalea siltti Y2-3A:n alla
- Y2-4B Vaaleanharmaa tiivis savi Y2-4A:n alla, mahdollisen kiviin rajautuvan vallin alaosa
- Y2-5A Tumma saven ja hiekkansekainen siltti, jossa hiiltä
- Y2-5B Tumma saven ja hiekkansekainen siltti, joka hiukan Y2-5A:ta irtonaisempi ja siinä enemmän hiiltä
- Y2-6 Harmaa hiekan ja soransekainen siltti
- R2-7 Nelikulmainen pystypaalu
- R2-8A Lauta tai lankku paalun R2-7 itäpuolella
- R2-8C Lauta tai lankku ison kiven juurella
- Y2-9 Harmaanruskea siltinsekainen hiekka
- Y2-10 Vaaleanharmaa savi, joka muodostaa vallin. Voi olla myös savianomalia Y2-9:ssä.
- Y2L-1 Paljon kiviä, tiilimurskaa ja laastia sisältävä savensekainen hiekka
- R2L-4 Nelikulmainen pystypaalu
- Y2L-5 Harmaanruskea siltinsekainen hiekka
- R2L-6 Vaaleanharmaa hiekkansekainen savi R2L-3:n kivien alla

Hiekka-anomalia  
(Tai alta pilkottava yksikkö Y2-14?)

Alue, jolla hiekka-anomaliita (Alta pilkottava yksikkö Y2-14?)


Liippa

Ei kaivettu tason 2A jälkeen.

Ei kaivettu tason 2A jälkeen.

- Hiiltä/ nokea
- Vaaleita savilinssejä
- Hiekka-anomalia
- Kivi
- Palanut kivi
- Tiili / hajonnut tiili / tiilimurskaa
- Laasti
- Juuri
- Pystypaalu
- Lankku/ lauta
- Hampaista
- Korkeusero

1 m



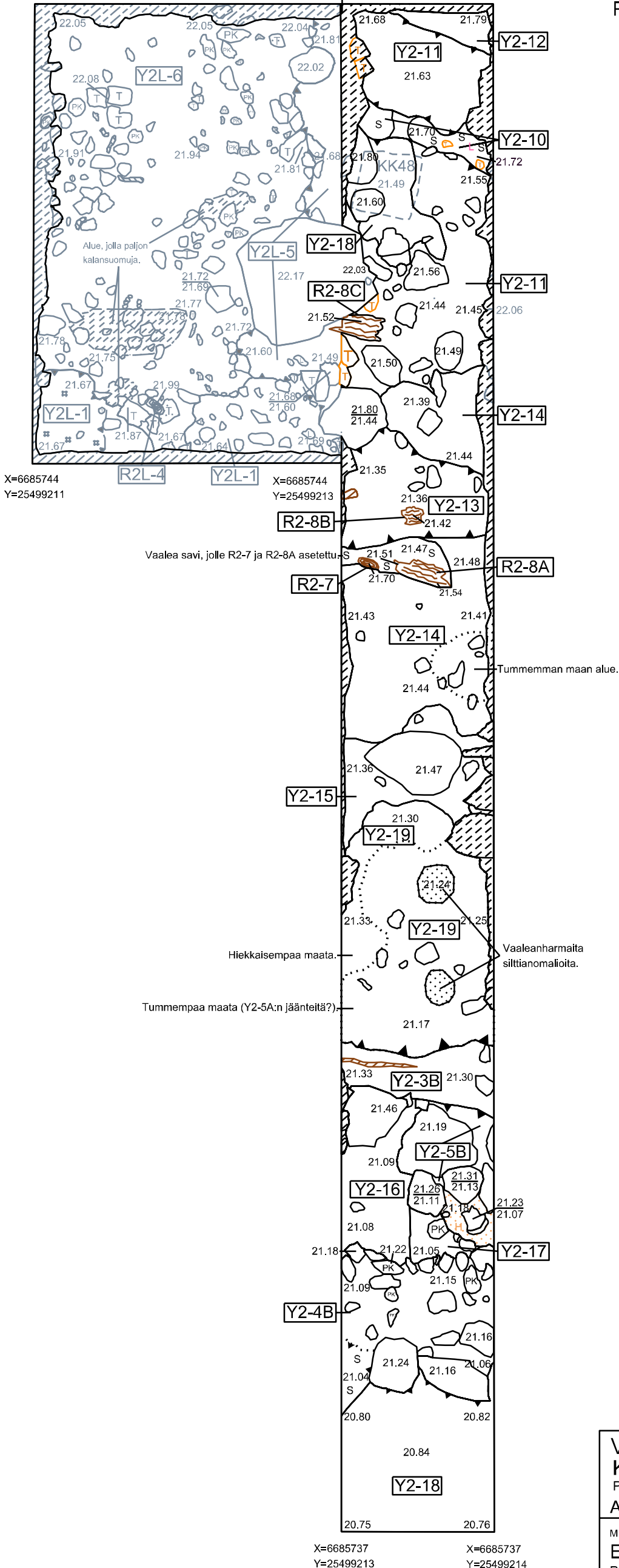
<b>VANTAA</b> Kyrkoby (Kirkonkylä) Prästgården (Pappila) Andreas Koivisto 2013	Koeja 2 ja laajennus 2L Dokumentointitaso 2B Y2-3B, Y2-4B, Y2-5A, Y2-5B, Y2-6, R2-7, R2-8A, R2-8C, Y2-9, Y2-10, Y2L-1, R2L-4, Y2L-5, Y2L-6 Koekuoppa nro 48 (KK48)
MITTAUSDOKUMENTOINTI Elina Terävä 2013 Puht.piirt. Elina Terävä 2013	Tutkimuslaitos: Vantaan kaupunginmuseo Arkisto: Museoviraston arkisto, Helsinki
<b>Kartta 10</b>	



X=6685747  
Y=25499211

Sisäänpäin pullistuva profiili

X=6685747  
Y=25499214



Pohjoinen

- Y2-3B Ojaa täyttävä kellanruskea savensekainen vaalea siltti Y2-3A:n alla.
- Y2-4B Vaaleanharmaa tiivis savi Y2-4A:n alla, mahdollisen kiviin rajautuvan vallin alaosa.
- Y2-5B Tumma saven ja hiekkansekainen siltti, joka hiukan Y2-5A:ta irtonaisempi ja siinä enemmän hiiltä.
- R2-7 Nelikulmainen pystypaalu.
- R2-8A Lauta tai lankku paalun R2-7 itäpuolella.
- R2-8B Lauta tai lankku Y2-8A:sta pohjoiseen.
- R2-8C Lauta tai lankku ison kiven juurella.
- Y2-10 Vaaleanharmaa savi, joka muodostaa vallin. Voi olla myös savianomalia Y2-9:ssä.
- Y2-11 Tummanharmaa sorainen hiekka.
- Y2-12 Vaaleanruskea siltti.
- Y2-13 Nokinen silttinsekainen hiekka.
- Y2-14 Harmaanruskeankirjava silttinsekainen hiekka.
- Y2-15 Tummanharmaa siltti, joka mahdollisesti täyttää kuoppaa tai kaivantoa.
- Y2-16 Vaaleanharmaa savinen siltti.
- Y2-17 Tumma nokinen siltti.
- Y2-18 Oranssinruskea pohjasora.
- Y2-19 Kirjava tiivis siltti, jossa huuhtoutumisläisikiä.
- Y2L-1 Paljon kiviä, tiilimurskaa ja laastia sisältävä savensekainen hiekka.
- R2L-4 Nelikulmainen pystypaalu.
- Y2L-5 Harmaanruskea silttinsekainen hiekka.
- Y2L-6 Vaaleanharmaa hiekkansekainen savi R2L-3:n kivien alla.

- Hiiltä/ nokea
- Vaaleita savilinssejä
- Hiekka-anomalia
- Kivi
- Palanut kivi
- Tiili / hajonnut tiili / tiilimurskaa
- Laasti
- Juuri
- Pystypaalu
- Lankku/ lauta
- Hampaaita
- Korkeusero

1 m

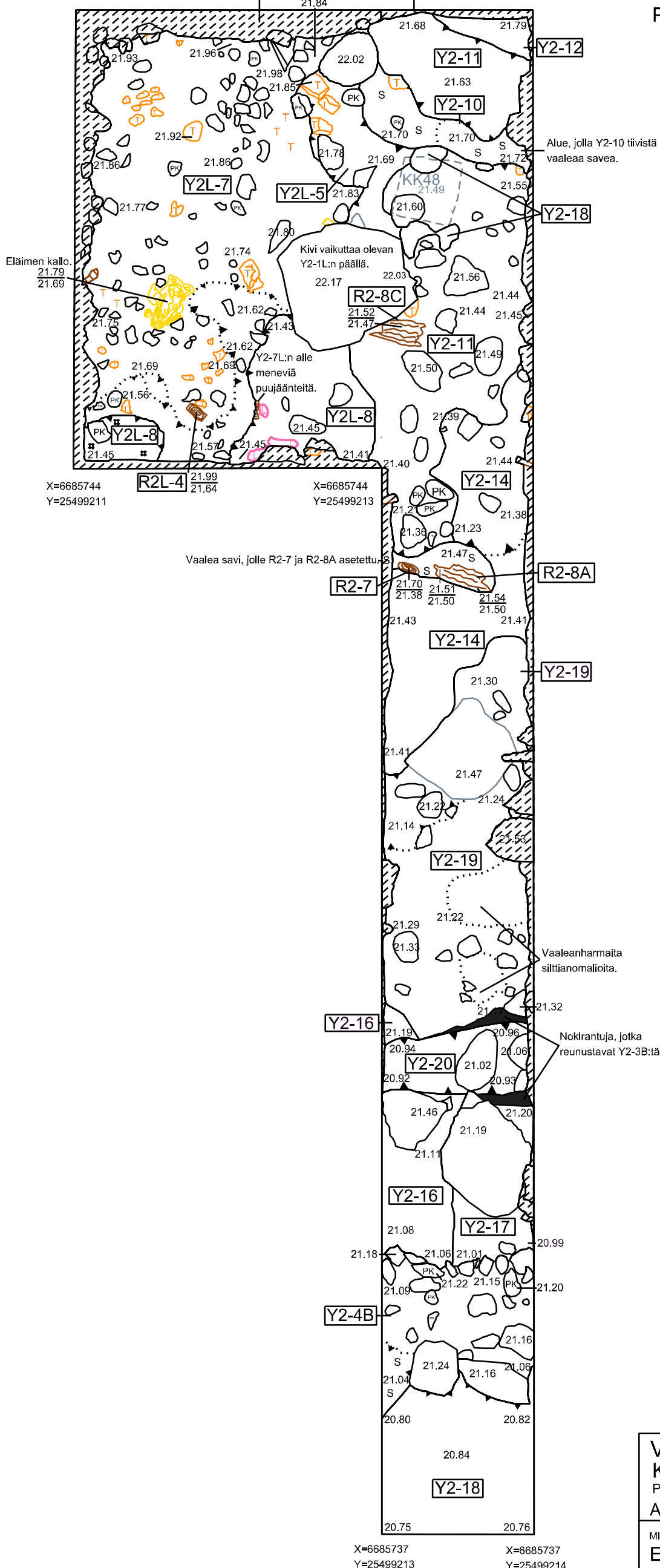
VANTAA Kyrkoby (Kirkonkylä) Prästgården (Pappila) Andreas Koivisto 2013	Koeoja 2 ja laajennus 2L Dokumentointitaso 3A Y2-3B, Y2-4B, Y2-5B, R2-7, R2-8A, R2-8B, R2-8C, Y2-10, Y2-11, Y2-12, Y2-13, Y2-14, Y2-15, Y2-16, Y2-17, Y2-18, Y2-19, Y2L-1, R2L-4, Y2L-5, Y2L-6 Koekuoppa nro 48 (KK48) Mk 1:30
MITTAUSDOKUMENTOINTI Elina Terävä 2013 Puht.piirt. Elina Terävä 2013	Tutkimuslaitos: Vantaan kaupunginmuseo Arkisto: Museoviraston arkisto, Helsinki
<b>Kartta 11</b>	



X=6685747  
Y=25499211

Profilista pursuavia palaneita kiviä ja tiiltä. Sisäänpäin pullistuva profiili

X=6685747  
Y=25499214



Pohjoinen

Y2-4B Vaaleanharmaa tiivis savi Y2-4A:n alla, mahdollisen kiviin rajautuvan vallin alaosaa.

R2-7 Nelikulmainen pystypaalu.

R2-8A Lauta tai lankku paalun R2-7 itäpuolella.

R2-8C Lauta tai lankku ison kiven juurella.

Y2-10 Vaaleanharmaa savi, joka muodostaa vallin. Voi olla myös savianomalia Y2-9:ssä.

Y2-11 Tummanharmaa sorainen hiekka.

Y2-12 Vaaleanruskea siltti.

Y2-14 Harmaanruskeankirjava siltinsekainen hiekka.

Y2-16 Vaaleanharmaa savinen siltti.

Y2-17 Tumma nokinen siltti.

Y2-18 Oranssinruskea pohjasora.

Y2-19 Kirjava tiivis siltti, jossa huuhtoutumisläisikiä.

Y2-20 Siltinsekainen vaaleanharmaanruskea hieno hiekka.

R2L-4 Nelikulmainen pystypaalu.

Y2L-5 Harmaanruskea siltinsekainen hiekka.

Y2L-7 Vaaleanharmaa, tiivis savi.


Y2L-8 Vaaleanharmaa, siltinsekainen hieno hiekka.

- # # Hiiltä/ nokea
- S Vaaleita savilinssejä
- Kivi
- PK Palanut kivi
- T Tiili / hajonnut tiili / tiilimurskaa
- L Laasti
- Juuri
- Pystypaalu
- Lankku/ lauta
- Luuta
- Korkeusero

1 m

VANTAA Kyrkoby (Kirkonkylä) Prästgården (Pappila) Andreas Koivisto 2013	Koeoja 2 ja laajennus 2L Dokumentointitaso 3B Y2-4B, R2-7, R2-8A, R2-8C, Y2-10, Y2-11, Y2-12, Y2-14, Y2-16, Y2-17, Y2-18, Y2-19, Y2-20, R2L-4, Y2L-5, Y2L-7, Y2L-8 Коекюора про 48 (KK48) Mk 1:30
MITTAUSDOKUMENTOINTI Elina Terävä 2013 Puht.piirt. Elina Terävä 2013	Tutkimuslaitos: Vantaan kaupungin museo Arkisto: Museoviraston arkisto, Helsinki
Kartta 12	

# Itäprofiili




-  Hiekka-anomalia
-  S Vaaleita savilinssejä
-  Kivi
-  PK Palanut kivi
-  T Tiili / hajonnut tiili / tiilimurskaa
-  L Laasti
-  Juuri

- Y2-0 Hiekan, soran ja turpeen sekainen multa.
- Y2-1 Paljon kiviä, tiilimurskaa ja laastia sisältävä savensekainen hiekka.
- Y2-3A Kellanuskea savensekainen siltti, joka muodostaa vallin (ojan täyttö?).
- Y2-3B Ojaa täyttävä kellanuskea savensekainen vaalea siltti Y2-3A:n alla.
- Y2-4A Vaaleanruskeankirjava siltinsekainen savi, joka muodostaa kiviin rajautuvan vallin
- Y2-4B Vaaleanharmaa tiivis savi Y2-4A:n alla, mahdollisen kiviin rajautuvan vallin alaosaa.
- Y2-5A Tumma saven ja hiekkansekainen siltti, jossa hiiltä.
- Y2-5B Tumma saven ja hiekkansekainen siltti, joka hiukan Y2-5A:ta irtonaisempi ja siinä enemmän hiiltä.
- Y2-6 Harmaa hiekan ja soransekainen siltti.
- Y2-9 Harmaanruskea siltinsekainen hiekka.
- Y2-10 Vaaleanharmaa savi, joka muodostaa vallin. Voi olla myös savianomalia Y2-9:ssä.
- Y2-12 Vaaleanruskea siltti.
- Y2-13 Nokinen siltinsekainen hiekka.
- Y2-14 Harmaanruskeankirjava siltinsekainen hiekka.
- Y2-15 Tummanharmaa siltti, joka mahdollisesti täyttää kuoppaa tai kaivantoa.
- Y2-19 Kirjava tiivis siltti, jossa huuhtoutumisläisikiä.

Pohjoinen 



Sisäänpäin pullistuva profiili

1 m 

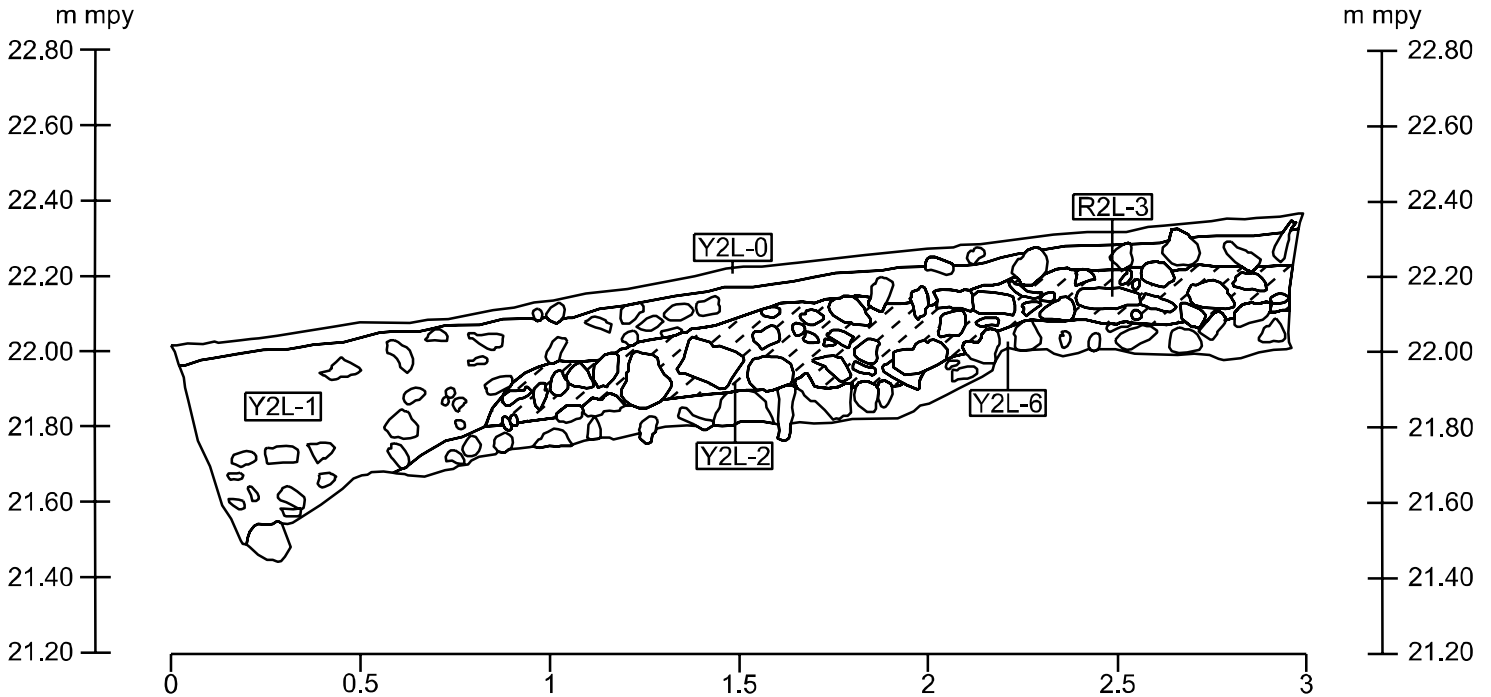
<b>VANTAA</b> Kyrkoby (Kirkonkylä) Prästgården (Pappila) Andreas Koivisto 2013	<b>Koeoja 2</b> Profiilikartta, Koeojan 2 itäprofiili Y2-0, Y2-1, Y2-2, Y2-3A, Y2-3B, Y2-4A, Y2-4B, Y2-5A, Y2-5B, Y2-6, Y2-9, Y2-10, Y2-12, Y2-13, Y2-14, Y2-15, Y2-18, Y2-19 Mk 1:30
MITTAUSDOKUMENTOINTI Elina Terävä 2013 Puht.piirt. Elina Terävä 2013	Tutkimuslaitos: Vantaan kaupungin museo Arkisto: Museoviraston arkisto, Helsinki
<b>Kartta 13</b>	

# Länsiprofiili

X=6685744  
Y=25499211

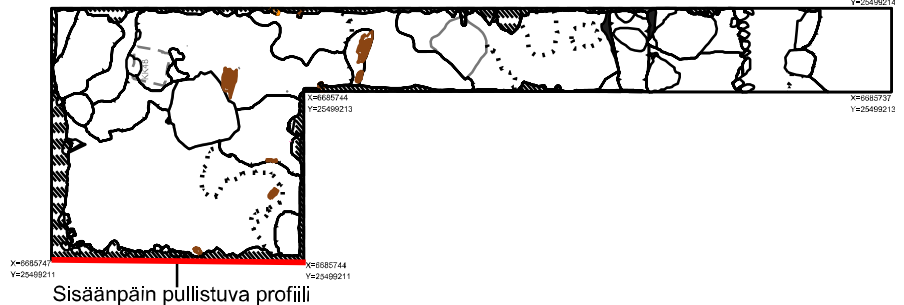


X=6685747  
Y=25499211



Kivi

Pohjoinen ←



Y2L-0 Hiekan, soran ja turpeen sekainen multa.

Y2L-1 Paljon kiviä, tiilimurskaa ja laastia sisältävä savensekainen hiekka.

Y2L-2 Harmaa nokinen hiekka rakenteen R2L-3 kivien välissä

R2L-3 Melko pienistä kivistä ladottu nelikulmainen kivrakenne, jossa mukana tiiltä.

Y2L-6 Vaaleanharmaa hiekkansekainen savi R2L-3:n kivien alla.

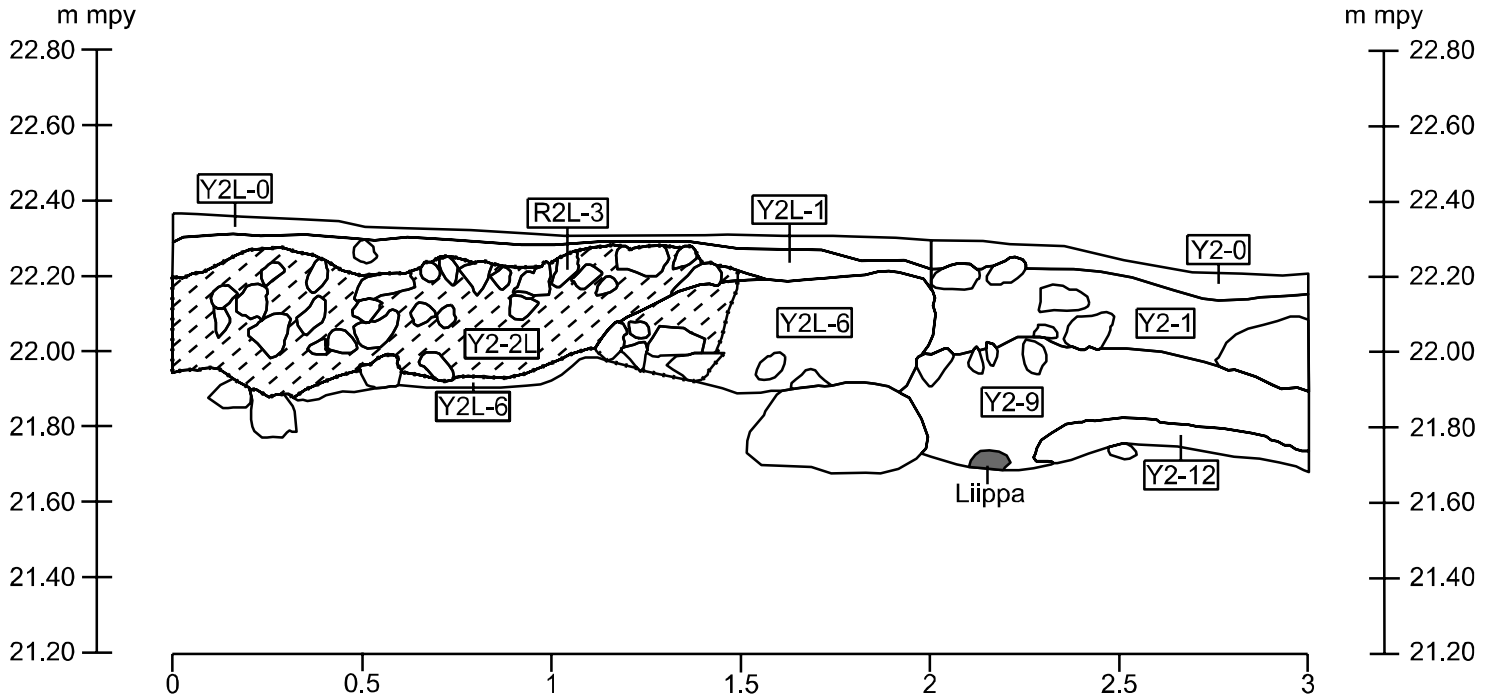
<p>VANTAA Kyrkoby (Kirkonkylä) Prästgården (Pappila) Andreas Koivisto 2013</p>	<p>Koeojan 2 laajennus Profiilikartta, Koeojan 2 laajennuksen 2L länsiprofiili Y2L-0, Y2L-1, Y2L-2, R2L-3, Y2L-6 Mk 1:20</p>
<p>MITTAUSDOKUMENTOINTI Karoliina Niska 2013 Puht.piirt. Elina Terävä 2013</p>	<p>Tutkimuslaitos: Vantaan kaupunginmuseo Arkisto: Museoviraston arkisto, Helsinki  Kartta 14</p>

# Pohjoisprofiili

X=6685747  
Y=25499211



X=6685747  
Y=25499214



Kivi



Rakenteen R2L-3 raja

Pohjoinen



Sisäänpäin pullistuva profiili

Y2-0 Hiekan, soran ja turpeen sekainen multa.

Y2-1 Paljon kiviä, tiilimurskaa ja laastia sisältävä savensekainen hiekka

Y2-9 Harmaanruskea siltinsekainen hiekka.

Y2-12 Vaaleanruskea siltti.

Y2L-0 Hiekan, soran ja turpeen sekainen multa.

Y2L-1 Paljon kiviä, tiilimurskaa ja laastia sisältävä savensekainen hiekka.

Y2L-2 Harmaa nokinen hiekka rakenteen R2L-3 kivien välissä.

R2L-3 Melko pienistä kivistä ladottu nelikulmainen kivirakenne, jossa mukana tiiltä.


Y2L-6 Vaaleanharmaa hiekkansekainen savi R2L-3:n kivien alla.

1 m

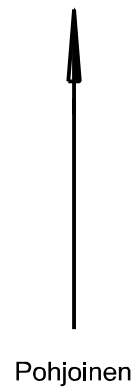
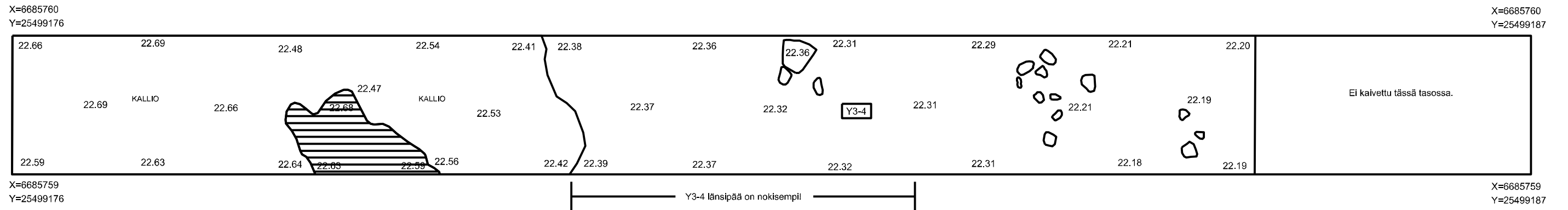


<p>VANTAA Kyrkoby (Kirkonkylä) Prästgården (Pappila) Andreas Koivisto 2013</p>	<p>Koeoja 2 ja sen laajennus 2L Profiilikartta, Koeojan 2 ja sen laajennuksen 2L pohjoisprofiili Y2-0, Y2-1, Y2-9, Y2-12, Y2L-0, Y2L-1, Y2L-2, R2L-3, Y2L-6 Mk 1:20</p>
<p>MITTAUSDOKUMENTOINTI Sisko Pajari 2013 Puht.piirt. Elina Terävä 2013</p>	<p>Tutkimuslaitos: Vantaan kaupunginmuseo Arkisto: Museoviraston arkisto, Helsinki</p> <p>Kartta 15</p>

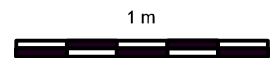
DOKUMENTOINTITASO 1



DOKUMENTOINTITASO 2



Y3-1 Mullan- ja savensekainen hiekka  
Y3-2 Savensekainen hiekka  
Y3-3 Karkea hiekka  
Y3-4 Savensekainen karkeahko hiekka

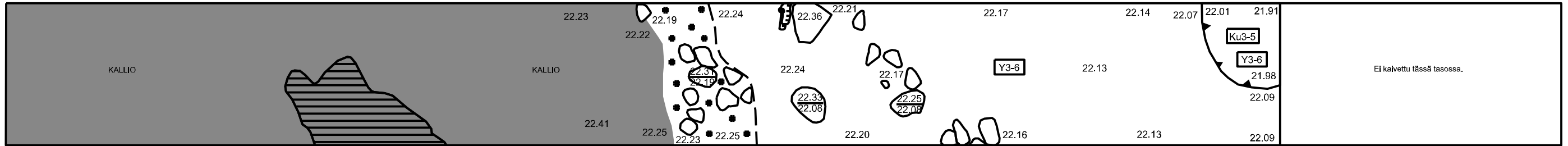


VANTAA Kyrkoby (Kirkonkylä) Prästgården (Pappila) Andreas Koivisto 2013	Koeja 3 Dokumentointitasot 1 ja 2 Y3-1, Y3-2, Y3-3, Y3-4 Mk 1:30
MITTAUSDOKUMENTOINTI Riikka Väisänen 2013 Puht.piirt. Riikka Väisänen 2013	Tutkimuslaitos: Vantaan kaupungin museo Arkisto: Museoviraston arkisto, Helsinki
<b>Kartta 16</b>	

DOKUMENTOINTITASO 3

X=6685760  
Y=25499176

X=6685760  
Y=25499187



X=6685759  
Y=25499176

X=6685759  
Y=25499187

DOKUMENTOINTITASO 4

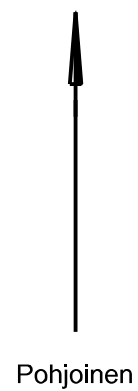
X=6685760  
Y=25499176

X=6685760  
Y=25499187




X=6685759  
Y=25499176

X=6685759  
Y=25499187



- Kivi
- Juuri
- Hiili
- Korkeusero
- Harmaa savi
- Kallio

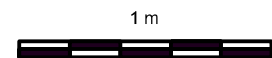
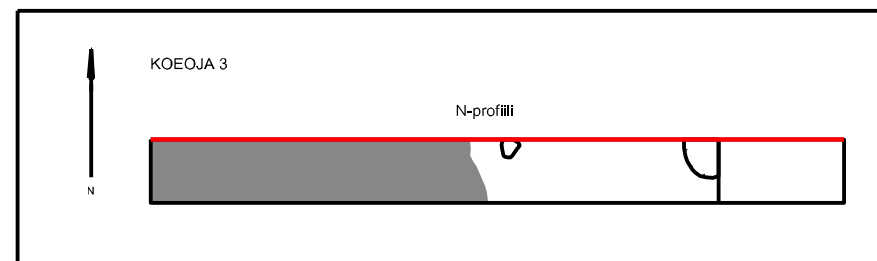
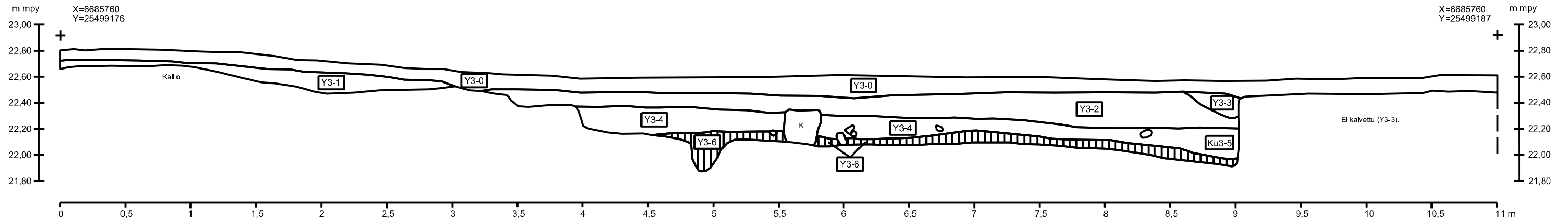
Y3-6 Savensekainen karkea hiekka  
Y3-7 Kellertävä hiekka (pohjamaa)  
Y3-8 Vaaleankellertävä siltti (pohjamaa)  
Ku3-5 Kuoppa



VANTAA Kyrkoby (Kirkonkylä) Prästgården (Pappila) Andreas Koivisto 2013	Koeoja 3 Dokumentointitasot 3 ja 4 Y3-6, Y3-7, Y3-8 Ku3-5 Mk 1:30
MITTAUSDOKUMENTOINTI Riikka Väisänen 2013	Tutkimuslaitos: Vantaan kaupungin museo Arkisto: Museoviraston arkisto, Helsinki
Puht.pirt. Riikka Väisänen 2013	Kartta 17



### N-profiili

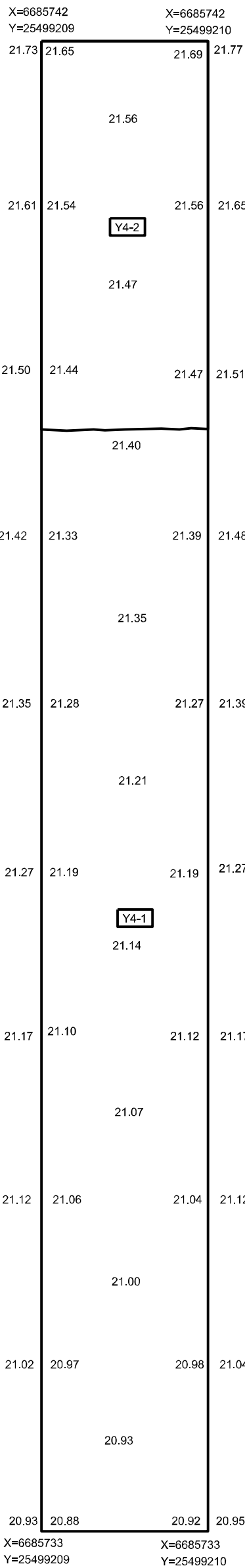


- Kivi
- Y3-6 Sekoittunut savensekainen karkea hiekka


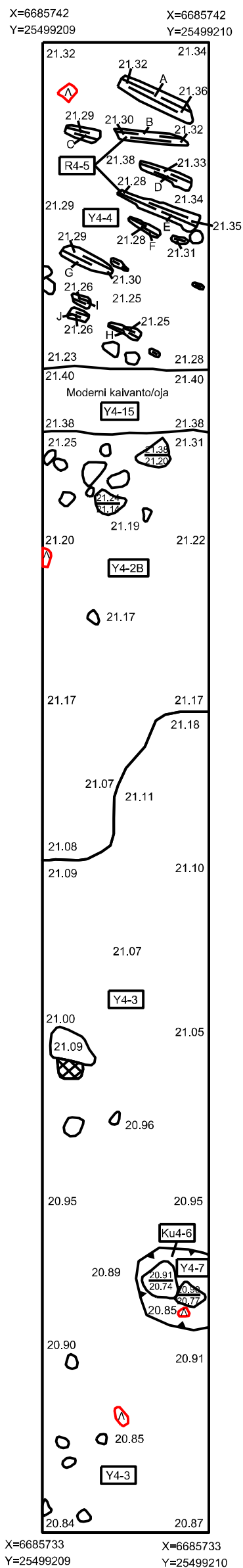
- Y3-0 Mullansekainen savi (pintamaa)
- Y3-1 Mullan- ja savensekainen hiekka
- Y3-2 Savensekainen hiekka
- Y3-3 Karkea hiekka
- Y3-4 Savensekainen karkea hiekka
- Y3-6 Savensekainen karkea hiekka
- Ku3-5 Kuoppa

<b>VANTAA</b> Kyrkoby (Kirkonkylä) Prästgården (Pappila) Andreas Koivisto 2013	<b>Koeja 3</b> N-profiili Y3-0, Y3-1, Y3-2, Y3-3, Y3-4, Y3-6 Ku3-5 Mk 1:30
MITTAUSDOKUMENTOINTI Riikka Väisänen 2013	Tutkimuslaitos: Vantaan kaupunginmuseo Arkisto: Museoviraston arkisto, Helsinki
Puht.piirt. Riikka Väisänen 2013	<b>Kartta 18</b>

DOKUMENTOINTITASO 1



DOKUMENTOINTITASO 2



1 m

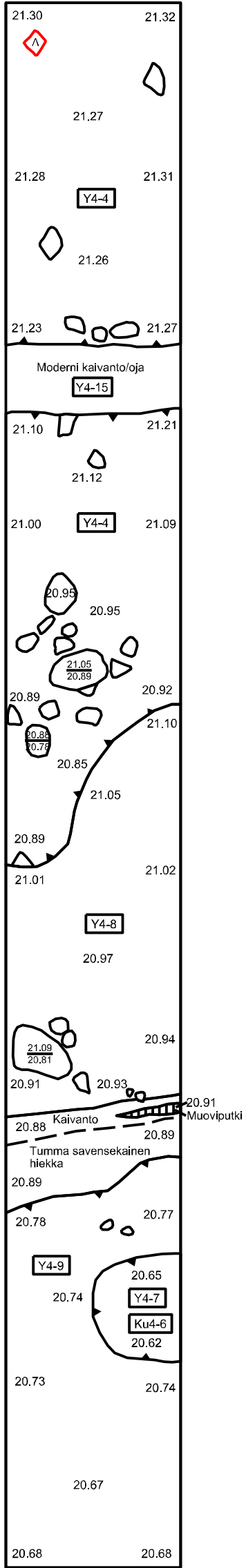
- Kivi
- Hajonnut tiili
- Puu
- Korkeusero
- Savi

- R4-5 Puurakenne (lattia?)
- Y4-1 Saven- ja mullansekainen hiekka
- Y4-2 Nokinen savensekainen hiekka
- Y4-2B Nokinen savensekainen hiekka
- Y4-3 Savensekainen hiekka
- Y4-4 Siltin- ja savensekainen hiekka
- Y4-7 Savensekainen hiekka (kuopan Ku3-6 täyttö)
- Y4-15 Sekoittunut savensekainen karkea hiekka (ojan täyttö)
- Ku4-6 Moderni roskakuoppa

<b>VANTAA</b> Kyrkoby (Kirkonkylä) Prästgården (Pappila) Andreas Koivisto 2013		Koeoja 4 Dokumentointitasot 1 ja 2 R4-5, Ku4-6 Y4-1, Y4-2, Y4-2B, Y4-3, Y4-4, Y4-7, Y4-15 Mk 1:30
MITTAUSDOKUMENTOINTI Tanja Laine ja Riikka Väisänen 2013 Puht.piirt. Riikka Väisänen 2013		Tutkimustallos: Vantaan kaupungin museo Arkisto: Museoviraston arkisto, Helsinki
<b>Kartta 19</b>		

DOKUMENTOINTITASO 3

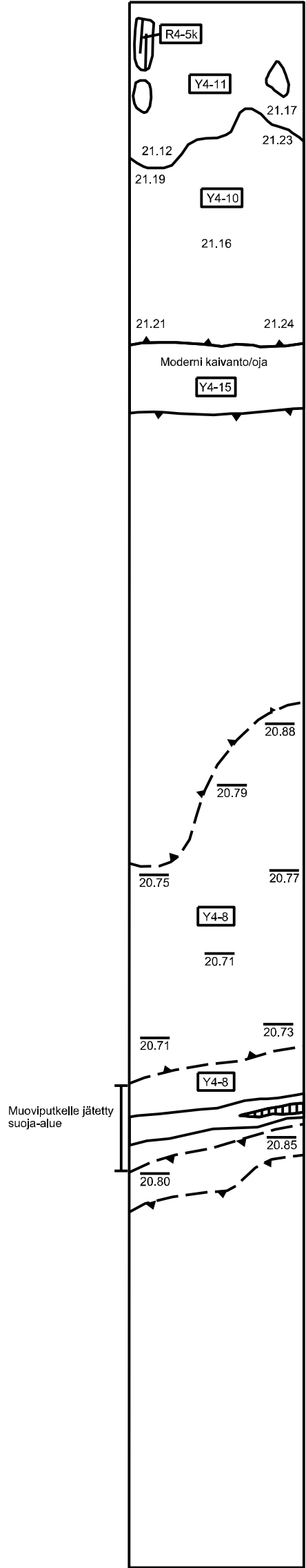
X=6685742 X=6685742  
Y=25499209 Y=25499210



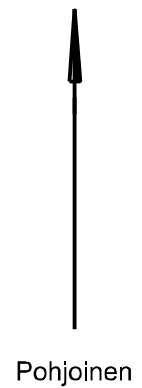
X=6685733 X=6685733  
Y=25499209 Y=25499210






DOKUMENTOINTITASO 3.5

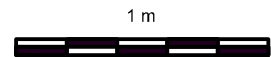
X=6685742 X=6685742  
Y=25499209 Y=25499210



X=6685733 X=6685733  
Y=25499209 Y=25499210



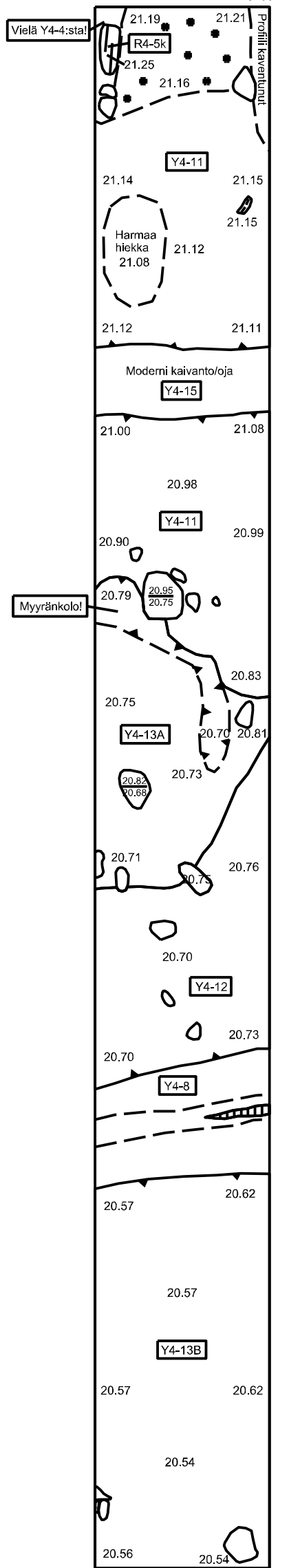
-  Kivi
-  Hajonnut tiili R4-5 Puurakenne (lattia?)
-  Puu Y4-4 Siltin- ja savensekainen hiekka  
Y4-7 Savensekainen hiekka (kuopan Ku3-6 täyttö)
-  Korkeusero Y4-8 Saven- ja siltinsekainen hiekka  
Y4-9 Saven- ja hiekkansekainen siltti  
Y4-10 Siltti
-  Muoviputki Y4-11 Harmaan ja keltaisen laikukas hieno hiekka  
Y4-15 Sekoittunut savensekainen karkea hiekka (ojan täyttö)  
Ku4-6 Moderni roskakuoppa



VANTAA Kyrkoby (Kirkonkylä) Prästgården (Pappila) Andreas Koivisto 2013	Koejoja 4 Dokumentointitasot 3 ja 3.5 R4-5, Ku4-6 Y4-4, Y4-7, Y4-8, Y4-9, Y4-10, Y4-11, Y4-15 Mk 1:30
MITTAUSDOKUMENTOINTI Riikka Väisänen 2013	Tutkimuslaitos: Vantaan kaupunginmuseo Arkisto: Museoviraston arkisto, Helsinki
Puht.piirt. Riikka Väisänen 2013	<b>Kartta 20</b>

DOKUMENTOINTITASO 4

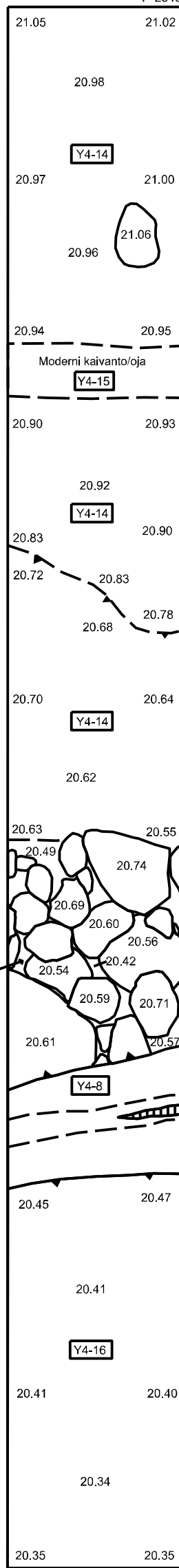
X=6685742 X=6685742  
Y=25499209 Y=25499210



X=6685733 X=6685733  
Y=25499209 Y=25499210

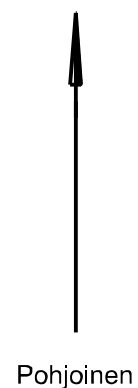
DOKUMENTOINTITASO 5

X=6685742 X=6685742  
Y=25499209 Y=25499210



X=6685733 X=6685733  
Y=25499209 Y=25499210

Kivet kaivettu Y4-14:sta läpi,  
alimmaisena mahdollisesti  
kallio.



- Kivi
- Puu
- Korkeusero
- Hilli
- Muoviputki

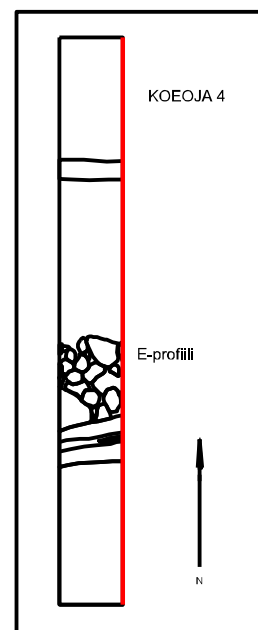
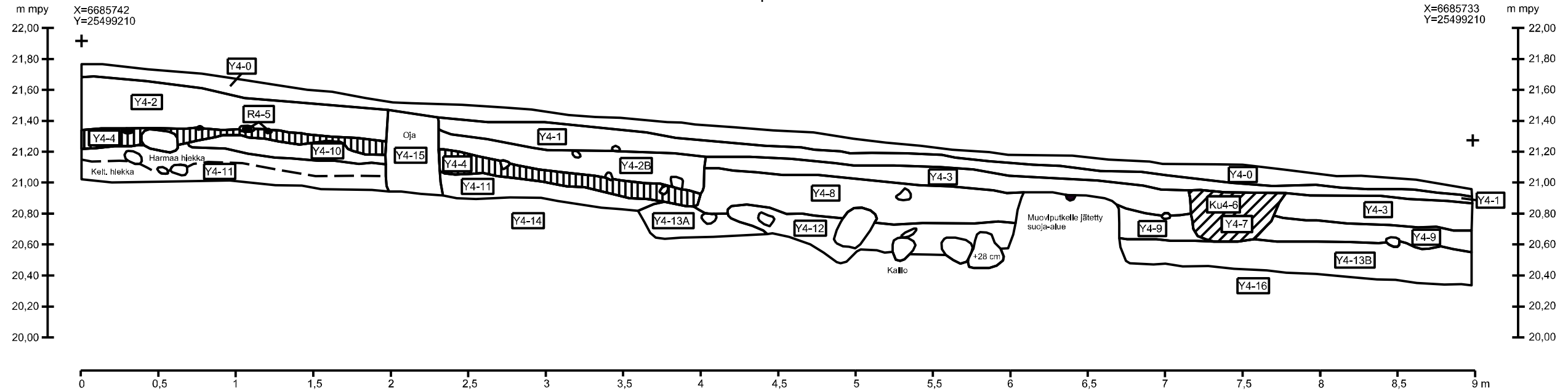
- R4-5 Puurakenne (lattia?)
- Y4-8 Saven- ja siltinsekainen hiekka
- Y4-11 Harmaan ja keltaisen laikukas hieno hiekka
- Y4-12 Siltinsekainen hiekka
- Y4-13 Siltinsekainen hiekka
- Y4-14 Kellertävä hiekka (pohjamaa)
- Y4-15 Sekoittunut savensekainen karkea hiekka (ojan täyttö)
- Y4-16 Savensekainen siltti (pohjamaa)






1 m



VANTAA Kyrköby (Kirkonkylä) Prästgården (Pappila) Andreas Koivisto 2013	Koeja 4 Dokumentointitasot 4 ja 5 R4-5 Y4-8, Y4-11, Y4-12, Y4-13, Y4-14, Y4-15, Y4-16 Mk 1:30
MITTAUSDOKUMENTOINTI Riikka Väisänen 2013	Tutkimuslaitos: Vantaan kaupungin museo Arkisto: Museoviraston arkisto, Helsinki
Puhtipiirt. Riikka Väisänen 2013	<b>Kartta 21</b>

## E-profiili



-  Kivi
-  Puu
-  Muoviputki
-  Y4-4 Siltin- ja savensekainen hiekka
-  Ku4-6 Moderni roskakuoppa

- R4-5 Puurakenne (lattia?)
- Y4-0 Hiekan- ja savensekainen multa (pintamaa)
- Y4-1 Saven- ja mullansekainen hiekka
- Y4-2 Nokinen savensekainen hiekka
- Y4-2B Nokinen savensekainen hiekka
- Y4-3 Savensekainen hiekka
- Y4-4 Siltin- ja savensekainen hiekka
- Y4-7 Savensekainen hiekka (kuoppa Ku4-6 täyttö)
- Y4-8 Saven- ja siltinsekainen hiekka
- Y4-9 Saven- ja hiekkansekainen siltti
- Y4-10 Siltti
- Y4-11 Harmaan ja kellertävän laikukas hieno hiekka
- Y4-12 Siltinsekainen hiekka
- Y4-13 Siltinsekainen hiekka
- Y4-14 Kellertävä hiekka (pohjamaa)
- Y4-15 Sekoitunut savensekainen karkea hiekka (ojan täyttö)
- Y4-16 Savensekainen siltti
- Ku4-6 Moderni roskakuoppa

1 m

<b>VANTAA</b> Kyrkoby (Kirkonkylä) Prästgården (Pappila) Andreas Koivisto 2013	Koeja 4 E-profiili R4-5, Ku4-6 Y4-0, Y4-1, Y4-2, Y4-2B, Y4-3, Y4-4, Y4-7, Y4-8, Y4-9, Y4-10, Y4-11, Y4-12, Y4-13A&B, Y4-14, Y4-15, Y4-16 Mk 1:30
MITTAUSDOKUMENTOINTI Riikka Väisänen 2013	Tutkimuslaitos: Vantaan kaupunginmuseo Arkisto: Museoviraston arkisto, Helsinki
Puht.piirt. Riikka Väisänen 2013	<b>Kartta 22</b>