

Etelä-Suomussalmi kulttuuriperintöinventointi 2013

Inventointiraportti ja kohdekuvaukset



KUVAILULEHTI

JULKAISJA	Metsähallitus	JULKAISUAIKA	2014
TOIMEKSIANTAJA	Metsähallitus	HYVÄKSYMISPÄIVÄMÄÄRÄ	
LUOTTAMUKSELLISUUS		ASIANUMERO	MH2570/2014/06.06.02
SUOJELUALUEITYYPPI/ SUOJELUOHJELMA			
ALUEEN NIMI	Etelä-Suomussalmi		
NATURA 2000 -ALUEEN NIMI JA KOODI			
ALUEYKSIKKÖ	Metsätalous, kestävä kehitys		
TEKIJÄ(T)	Hanna Kelola-Mäkeläinen		
JULKAISUN NIMI	Etelä-Suomussalmi kulttuuriperintöinventointi 2013		
TIIVISTELMÄ	<p>Metsähallituksen metsätalous suoritti kesällä 2013 kulttuuriperintöinventoinnin Etelä-Suomussalmella 20.5. – 19.9.2013 välisenä aikana. Alueella toimi kaksi ryhmää, joista toista johti arkeologi Hanna Kelola-Mäkeläinen ja toista arkeologi Riikka Mustonen. Yhteensä inventointiin noin 84 500 ha metsätalousmaata.</p> <p>Kesän 2013 inventoinnissa tarkastettiin ja dokumentoitiin Etelä-Suomussalmen alueelta yhteensä 388 kulttuuriperintökohdetta, joista 207 kohdetta on muinaismuistolain suojaamia muinaisjäännöksiä ja loput 181 kohdetta uuden ajan kulttuuriperintökohteita, joita Metsähallitus suojelee omalla päätöksellään. Kaikki kohteet, kahta Kuhmon puolella sijaitsevaa kulttuuriperintökohdetta lukuun ottamatta, sijaittivat Suomussalmella.</p> <p>Inventoinnissa dokumentoiduista kohteista 198 kohteen tiedot olivat peräisin Metsähallituksen SutiGis-tietojärjestelmästä, 47 löytyi haastattelujen perusteella, 30 oli merkitty Museoviraston muinaisjäänösrekisteriin ja 29 kartoitettiin peruskartan tai vanhojen metsätalouksetkarttojen perusteella. Uusia löytöjä, joista ei ollut mitään aikaisempaa tietoa, löytyi 69 kappaletta. Näiden lisäksi laserkeilausaineiston perusteella löydettiin 13 kohdetta. Laserkeilausaineistoa käytettiin myös apuna tervahautojen ja hiilimiilujen kartoittamisessa. Näitä kohteita, jotka on merkitty Metsähallituksen Reiska-tietojärjestelmään havaintoina, kartoitettiin aineistosta 192 kappaletta.</p> <p>Kulttuuriperintöinventointi on osa Kansallista metsäohjelmaa 2015, joka edellyttää kulttuuriperintökohteiden inventointia valtion omistamalla mailla. Inventoinnin avulla varmistetaan metsien monipuolinen hyödyntäminen kestävä kehityksen periaatteita noudattaen ja turvataan kulttuuriperintökohteiden säilyminen. Konsernihanke aloitettiin vuonna 2009 ja se päättyi vuoden 2015 lopussa.</p>		
AVAINSANAT	Kulttuuriperintöinventointi, Suomussalmi, Kansallinen metsäohjelma		
MUUT TIEDOT	<u>Kannen kuva:</u> Tervahauta Suomussalmella. Kuva R. Mustonen/Metsähallitus		
SARJAN NIMI JA NUMERO			
ISSN		ISBN (NIDOTTU)	
		ISBN (PDF)	
SIVUMÄÄRÄ	1251	KIELI	I
KUSTANTAJA	Metsähallitus, metsätalous	PAINOAIKKA	
JAKAJA	Metsähallitus, metsätalous	HINTA	

Tiivistelmä

Taulukko 1. Inventoinnin perustiedot

Työn suorittaja	<i>Metsähallitus / Hanna Kelola-Mäkeläinen ja Riikka Mustonen</i>
Selvityksen ja inventoinnin syy	<i>Kansallinen metsäohjelma, valtion metsät</i>
Työn rahoittaja	<i>Metsähallitus / KMO-kulttuuriperintöhanke</i>
Inventoinnin laji (arkistoinventointi/perusinventointi/teemainventointi/tarkkuusinventointi/ennestään tunnetun kohteen tarkastus)	<i>Kulttuuriperintöinventointi (Kansallinen metsäohjelma, valtion metsät)</i>
Kenttätyön ajankohta	<i>20.5. – 13.9.2013</i>
Dokumentointi- ja löytöaineiston arkistointipaikka	<i>Dokumentointiaineisto: Metsähallituksen arkisto Löytöaineisto: Museovirasto, Kansallismuseon kokoelmat (KM)</i>
Inventointialueen laajuus, ha	84 500 ha
Inventointialueella olevat natura 2000 -alueet	-
Inventointialueella olevat suojelualueet	-

Sisällys

TIIVISTELMÄ.....	2
SISÄLLYS	3
LUETTELO KOHTEISTA	4
1. JOHDANTO.....	18
1.1. INVENTOINNIN TAUSTA	18
1.2. INVENTOINTIALUEEN SIJAINTI JA LAAJUUS	18
1.3. ESISELVITYS- JA LÄHDEAINEISTO.....	18
1.4. INVENTOINNIN TOTEUTUS JA MENETELMÄT.....	18
2. INVENTOINTIALUEEN MAISEMA, LUONTO SEKÄ MAA- JA KALLIOPERÄ.....	22
3. ALUEEN TUTKIMUSHISTORIA.....	23
3.1. ALUEEN ESIHISTORIALLISESTA MAANKÄYTÖSTÄ.....	25
3.2. ALUEEN HISTORIALLISESTA MAANKÄYTÖSTÄ.....	27
4. TULOSTEN TARKASTELU JA JOHTOPÄÄTÖKSET.....	31
4.1. ESIHISTORIALLISEN JA HISTORIALLISEN AJAN MUINAISJÄÄNNÖKSET	32
4.2. UUDEN AJAN KULTTUURIPERINTÖKOHTEET	36
4.3. SOTAHISTORIALLISET KOHTEET	38
4.4. INVENTOINNIN ARVIOINTI JA JOHTOPÄÄTÖKSET	40
ALLEKIRJOITUS	40
LÄHTEET	41
5. KOHDETIEDOT.....	42
5.1. ESIHISTORIALLISEN AJAN MUINAISJÄÄNNÖKSET.....	42
5.2. HISTORIALLISEN AJAN MUINAISJÄÄNNÖKSET.... 1 VIRHE. KIRJANMERKKIÄ EI OLE MÄÄRITETTY. ⁶	
5.3. UUDEN AJAN KULTTUURIPERINTÖKOHTEET	673
5.4. SOTAHISTORIALLISET KOHTEET	1036
LIITTEET: LÖYTÖLUETTELO.....	1248

Luettelo kohteista

Taulukko 2. Luettelo kaikista inventoinnissa dokumentoiduista kulttuuriperintökohteista.

REISKA-NUMERO	NIMI	TYYPPI	SIVUNUMERO
<u>SUOMUSSALMI</u>			
<u>Esihistoriallisen ajan kohteet</u>			
160292	Antinsaari SE	Esihistoriallinen asuinpaikka	42
164927	Järvenpäänkangas	Kivikautinen asuinpaikka	45
166021	Komminsärkkä 2	Kivikautinen asuinpaikka	48
168089	Syvähiekka	Kivikautinen asuinpaikka	51
61390	Vieremänjärvi	Kivikautinen asuinpaikka	54
162734	Vuonaniemi	Kivikautinen asuinpaikka	57
162736	Sääskenkoukku	Kivikautinen asuinpaikka	60
165299	Sopenkorva	Kivikautinen asuinpaikka	63
165302	Varisjärvi 2	Kivikautinen asuinpaikka	66
165306	Pirttipera	Kivikautinen asuinpaikka	69
165979	Jussinlahti	Kivikautinen asuinpaikka	72
166028	Komminsärkkä 1	Kivikautinen asuinpaikka	75
162769	Teeriniemi	Kivikautinen asuinpaikka	78
165131	Varisjärvi 1	Kivikautinen asuinpaikka	81
166030	Lomakylä	Kivikautinen asuinpaikka	84
162739	Sotasaari	Moniperiodinen asuinpaikka	87
165288	Huuhmarenniemi	Irtolöytöpaikka	90
160037	Luomainjoki	Pyyntikuoppa	93
160042	Syväjärvi	Pyyntikuoppa	96
164234	Luomainsärkät 3	Pyyntikuoppa	99
164905	Mustalamminkangas	Pyyntikuoppa	102
164921	Pirtti-Valkeainen	Pyyntikuoppa	106
164937	Pirttipera N	Pyyntikuoppa	109
165693	Hoikansärkät	Pyyntikuoppa	112
166032	Ahvensalmi	Pyyntikuoppa	115
166170	Auntio 1	Pyyntikuoppa	118
164875	Akonkangas E	Pyyntikuoppa	123
167556	Yläjatko	Pyyntikuoppa	126
61500	Ruunasärkkä	Pyyntikuoppa	129
162561	Keräsensalmi	Pyyntikuoppa-alue	132
162572	Kaartojärven särkkä	Pyyntikuoppa-alue	135
158277	Syväjärvi 2	Pyyntikuoppa-alue	138
162948	Suoronsärkkä	Pyyntikuoppa-alue	141
162067	Särkänlauslammit SW	Pyyntikuoppa-alue	144
159339	Talasilahti	Pyyntikuoppa-alue	147
158241	Vängänniemi	Kivirakenteet	150
158839	Hoikkajärven polku	Kuppikivi	153

Historiallisen ajan kohteet

160355	Autioaho	Asuinpaikka jäännös	156
159230	Nuolivaara	Asuinpaikka jäännös	160
163376	Kukkosaari	Hautasaari	164
160351	Korpijärvensaari	Hautasaari	167
160203	Ahvenlampi 1	Hiilimiilu	170
160205	Särkisuo	Hiilimiilu	173
160215	Lumikangas 1	Hiilimiilu	176
160223	Lumikangas 3	Hiilimiilu	179
160225	Lumikangas 4	Hiilimiilu	182
165132	Vääntiämenvaara 3	Hiilimiilu	185
165135	Vääntiämenvaara 4	Hiilimiilu	188
165907	Vääntiämenvaara 1	Hiilimiilu	191
165908	Vääntiämenvaara 2	Hiilimiilu	194
165912	Pieni Seitenahveninen	Hiilimiilu	197
165977	Iso-Hoikka 1	Hiilimiilu	200
167498	Iso-Hoikka 2	Hiilimiilu	203
160206	Ahvenlampi 2	Hiilimiilu	206
160200	Pitämänvaara 1	Hiilimiilu	209
165960	Haukiperä 1	Hiilimiilu	212
159325	Savilaksi 2	Konttipuu	215
162546	Haukilamminsuu 1	Merkkipuu	218
160221	Huosiuskangas 1	Tervahauta	221
160544	Pirttiperä 2	Tervahauta	224
165989	Sanginkangas 6	Tervahauta	227
165992	Sanginlammit 2	Tervahauta	230
158012	Myllylahti 2	Tervahauta	233
158008	Likolahti 1	Tervahauta	236
158009	Likolahti 2	Tervahauta	239
158007	Sänkikangas 2	Tervahauta	242
158002	Kolmikärhinaho	Tervahauta	245
158000	Kaletomanvaara	Tervahauta	248
157970	Kylmänsuo	Tervahauta	251
157974	Poikkipuolinen 2	Tervahauta	254
158048	Kirnuaho 1	Tervahauta	257
157979	Kirnukoski 1	Tervahauta	260
158050	Kirnukoski 2	Tervahauta	263
158194	Rukavaara	Tervahauta	266
158196	Oravikanta 1	Tervahauta	269
158200	Oravikanta 2	Tervahauta	272
158203	Hongikko	Tervahauta	275
158205	Ryötinaho	Tervahauta	278
158227	Vängänniemi 1	Tervahauta	281
158231	Vängänniemi 3	Tervahauta	284

158233	Vängänniemi 4	Tervahauta	287
158234	Vängänniemi 5	Tervahauta	290
158240	Vängänniemi 7	Tervahauta	293
158239	Vängänniemi 8	Tervahauta	296
158268	Nimetön	Tervahauta	299
158449	Pyttyniemi 1	Tervahauta	302
158448	Syntisenkangas	Tervahauta	305
158475	Kolmikarhinaho 2	Tervahauta	308
158482	Kolmikarhinaho 4	Tervahauta	311
158471	Kolmikarhinaho 3	Tervahauta	314
160504	Pitkäjärvi 1	Tervahauta	317
160505	Pitkäjärvi 2	Tervahauta	320
158778	Saunakangas	Tervahauta	323
159022	Pärsämönsärkkä 1	Tervahauta	325
159237	Soidinvesakko 2	Tervahauta	329
159320	Savilaksi 1	Tervahauta	332
159539	Lampokangas	Tervahauta	335
159545	Kirnuvaara	Tervahauta	338
159904	Pieni Paukkaavaara	Tervahauta	341
159901	Vasikkalampi	Tervahauta	344
61387	Kortelamminkangas	Tervahauta	347
160431	Niemikangas 3	Tervahauta	350
160434	Niemikangas 4	Tervahauta	353
160471	Vuonansalmi 2	Tervahauta	356
160514	Sääskenkoukku 2	Tervahauta	359
160294	Sotasaari 2	Tervahauta	362
159950	Pitkäaho	Tervahauta	365
159946	Iso Honka-aho	Tervahauta	368
168111	Ranta-aho 2	Tervahauta	371
162540	Taivallamminaho 1	Tervahauta	374
158012	Myllylahti 2	Tervahauta	377
160010	Talkkunavaara 1	Tervahauta	380
160018	Matopohjankangas 2	Tervahauta	383
160051	Mustaniemi 1	Tervahauta	386
160052	Mustaniemi 2	Tervahauta	389
160202	Pitämänvaara 2	Tervahauta	392
160204	Saunaniemi	Tervahauta	395
160207	Saukkokangas 2	Tervahauta	398
160208	Saukkokangas 3	Tervahauta	401
160219	Lumikangas 2	Tervahauta	404
160226	Pitkänlampi 1	Tervahauta	407
160228	Pitkänlampi 2	Tervahauta	410
160231	Pitkänlampi 3	Tervahauta	413
160237	Haverislampi	Tervahauta	416
160240	Variskankaat	Tervahauta	419
160242	Kirveslampi 1	Tervahauta	422

160247	Haarankangas 1	Tervahauta	425
160257	Vuokinvaara 1	Tervahauta	428
160315	Honkavaara 1	Tervahauta	431
160323	Honkavaara 2	Tervahauta	434
160324	Honkavaara 3	Tervahauta	437
160325	Honkavaara 4	Tervahauta	440
160326	Iso Honkavaara 1	Tervahauta	443
160327	Iso Honkavaara 2	Tervahauta	446
160328	Olkilampi	Tervahauta	449
160329	Kolkonkangas 2	Tervahauta	452
160515	Särkkjärvi 1	Tervahauta	455
160518	Särkipuro	Tervahauta	458
160520	Särkipetäikkö	Tervahauta	461
160521	Huuhmarenkangas	Tervahauta	464
160526	Iso-Hepolampi 2	Tervahauta	467
160527	Haukiperänkangas 1	Tervahauta	470
160534	Haukiperänkangas 3	Tervahauta	473
160535	Haukiperänkangas 4	Tervahauta	476
160541	Pölyniemi	Tervahauta	479
164235	Latvalampi	Tervahauta	482
165682	Kaakkurilammit	Tervahauta	485
165684	Roni	Tervahauta	488
165894	Ristisuonsaaret 1	Tervahauta	491
165958	Betaniankankaat 1	Tervahauta	494
165959	Betaniankankaat 2	Tervahauta	497
165962	Haukiperä 3	Tervahauta	500
165971	Haukiperä 4	Tervahauta	503
165973	Haukiperä 6	Tervahauta	506
165974	Haukiperä 7	Tervahauta	509
165975	Jussinlahti 2	Tervahauta	512
165976	Iso-Hoikka 3	Tervahauta	515
165978	Pikku-Hoikka	Tervahauta	518
165988	Keski-Kaivos	Tervahauta	521
165990	Sanginkangas 4	Tervahauta	524
165991	Sanginkangas 5	Tervahauta	527
165993	Sanginlammit 1	Tervahauta	530
165994	Sanginkangas 3	Tervahauta	533
165995	Sanginkangas 2	Tervahauta	536
166018	Komminsärkkä 4	Tervahauta	539
159273	Peuronkangas 3	Tervahauta	542
159268	Ala-kaivos	Tervahauta	545
159284	Hautakangas 1	Tervahauta	548
159474	Kivijärvi	Tervahauta	551
159440	Kuivalahdenaho 1	Tervahauta	554
159442	Kuivalahdenaho 2	Tervahauta	557
160442	Kuivassalmi	Tervahauta	560

159282	Löytölammit	Tervahauta	564
159280	Marjolampi	Tervahauta	567
159278	Peuronkangas 1	Tervahauta	570
159269	Peuronkangas 2	Tervahauta	573
159277	Peuronkankaanlamu	Tervahauta	576
159476	Liippalampi	Tervahauta	579
159472	Sammakkolampi	Tervahauta	582
159296	Sanginlamminkangas 1	Tervahauta	585
159298	Sanginlamminkangas 2	Tervahauta	588
159295	Viinakangas 1	Tervahauta	591
159470	Välilehto	Tervahauta	594
159859	Petäjälammit	Tervahauta	597
159861	Mannetsaari	Tervahauta	600
159888	Varisvaara	Tervahauta	603
159889	Iso Hepolampi 1	Tervahauta	607
159900	Matopohjankangas	Tervahauta	610
159832	Niilonaho	Tervahauta	613
160331	Teerelänlahti	Tervahauta	616
160516	Säkkivaara	Tervahauta	619
165972	Haukiperä 5	Tervahauta	622
165982	Lehtimaa 1	Tervahauta	625
164231	Luomainsärkät 1	Tervahauta	628
164232	Luomainsärkät 2	Tervahauta	631
160522	Järvennurkka	Tervahauta	634
164236	Pirttiperä 6	Tervahauta	637
164928	Pirttiperä 4	Tervahauta	640
165128	Mustasuo	Tervahauta	644
165650	Nuottinen	Tervahauta	646
166012	Kirkkosaari 2	Tervahauta	649
160201	Iso Pitämä	Tervahauta	652
164929	Pirttiperä 5	Tervapirtti	655
159456	Syväjärvenkangas 2	Tervapirtti	658
165983	Lehtimaa 2	Tervapirtti	662
157971	Poikkipuolinen 1	Tervasauna	666
158243	Syväjärvensärkkä	Vanha reitti	670

Uuden ajan kulttuuriperintökohteet

159330	Viitala	Asuintila jäännös	673
159972	Kuisma	Asuintila jäännös	676
158732	Pulkkisenautio 1	Asuintila jäännös	680
158915	Alanko	Asuintila jäännös	683
158990	Vanha-autio	Asuintila jäännös	687
159989	Talkkunavaara 2	Asuintila jäännös	690
159938	Vanha Junttila	Asuintila jäännös	695
163764	Kalmasaari 1	Hautasaari	701

163117	Pahalampi	Hylsypuu	704
158831	Joenniskanlahti	Kalapato jäännös	707
161632	Rautiaisenkangas 1	Kanava	710
162535	Myllylahti 1	Kanava paikka	713
158926	Pekansuo	Karhuntalas jäännös	715
158928	Saunalammit	Karhuntalas jäännös	719
160574	Salmijärvi	Kellari jäännös	722
158297	Pulkkisenautio 4	Kiviröykkiö	725
159239	Nissisenvaara 2	Kiviröykkiö	728
158049	Kirnuaho 2	Kuoppa jäännös	731
158278	Syväjärvi 3	Kuoppa jäännös	734
160028	Kolmikärrinaho 1	Kuoppa jäännös	737
160023	Kolmikärrinaho 5	Kuoppa jäännös	740
158988	Honkakangas 1	Kuoppa jäännös	743
159329	Savilaksi 3	Kuoppa jäännös	746
159416	Veitsilahti 2	Kuoppa jäännös	749
168099	Koljatinjärvi	Kuoppa jäännös	752
159914	Vieremänkangas 1	Kuoppa jäännös	755
160013	Särkkä-Äylä 2	Kuoppa jäännös	758
159238	Nissisenvaara 1	Kuoppa jäännös	761
158296	Pulkkisenautio 5	Kuoppa jäännös	764
159911	Vieremänkangas 2	Kuoppa jäännös	767
158226	Tapion kämpä	Kämpä jäännös	770
158238	Puhkan	Kämpä jäännös	773
158202	Viitahovi	Kämpä jäännös	776
159409	Järvenpäänsuo 1	Kämpä jäännös	779
159415	Veitsilahti 1	Kämpä jäännös	782
159426	Syntisenpuro	Kämpä jäännös	785
159858	Lavotoja	Kämpä jäännös	788
168103	Päiväkunnaanlampi 1	Kämpä jäännös	791
159854	Koivukoski	Kämpä jäännös	794
159414	Järvenpäänsuo 2	Käymälä jäännös	798
159427	Tapion kämpä	Lankkutie	801
166013	Kirkkosaari 1	Leimapuu	804
166014	Kirkkosaari 3	Leimapuu	807
163348	Raatesuo	Lentokenttä	810
159015	Honkakangas 2	Maanottokuopat	813
159344	Talassuo	Merkipuu	816
159548	Pieni Honkajärvi 2	Merkipuu	819
159864	Päiväkunnaanlampi 2	Merkipuu	822
160017	Särkkä-Äylä 1	Merkipuu	825
163479	Ranta-aho 1	Merkipuu	828
165694	Halmeniemi	Merkipuu	831
165986	Korkealaisensärkkä 2	Merkipuu	834
158243	Syväjärvi 1	Merkipuu	838
165683	Surma-aho	Muistomerkki	841

168152	Linnanpuro	Mylly	844
158269	Hangaslampi	Mylly jäännös	847
111966	Myhkyrinpuro	Niittylato jäännös	850
157997	Huonepoikainaho 1	Niittylato jäännös	853
157998	Huonepoikainaho 2	Niittylato jäännös	856
157999	Huonepoikainaho 3	Niittylato jäännös	859
158053	Sikasuo	Niittylato jäännös	862
158455	Jokiniemi 1	Niittylato jäännös	865
158832	Väljoki	Niittylato jäännös	868
159423	Myllyaho 2	Niittylato jäännös	871
165129	Tuhiseva	Niittylato jäännös	874
159857	Koivulanniitty	Niittylato jäännös	877
159424	Myllyaho 3	Niittylato jäännös	880
159425	Myllyaho 1	Niittylato jäännös	883
159027	Torapuro	Niittylato/kalavaja	886
159338	Törisevänmaa 2	Pato jäännös	889
161212	Petäjaniemi	Pilkkapuu	892
161210	Tervakangas 1	Pilkkapuu	895
161211	Tervakangas 2	Pilkkapuu	898
162538	Rautiaisenlampi 2	Pilkkapuu ja reitti	901
158548	Mustalampi	Polku jäännös	904
158232	Raatesuo	Poroerotusaita jäännös	907
150692	Hallajärvi-Kivijärvi 1	Pyöräreitti	910
151013	Hallajärvi-Kivijärvi 2	Pyöräreitti	913
151012	Hallajärvi-Kivijärvi 3	Pyöräreitti	916
166019	Komminsärkkä 3	Rajamerkki	919
159249	Kalmasaari 3	Rajamerkki 701	922
165900	Ristisuonsaaret 2	Rakennus jäännös	925
159837	Elätinjoki	Rakennus jäännös	929
157996	Koiralahti	Rakennus jäännös	932
158052	Törisevänmaa 1	Rakennus jäännös	935
158230	Vängänniemi 2	Rakennus jäännös	938
158235	Vängänniemi 6	Rakennus jäännös	941
158680	Juurikka	Rakennus jäännös	944
160507	Pitkäjärvi 4	Rakennus jäännös	947
158843	Kivijärvensuo	Rakennus jäännös	950
158842	Kivijärvi	Rakennus jäännös	953
158898	Haukilamminaho	Rakennus jäännös	956
159095	Haukilampi	Rakennus jäännös	959
168090	Soidinvesakko 1	Rakennus jäännös	962
168092	Matopuro	Rakennus jäännös	965
159547	Pieni Honkajärvi 1	Rakennus jäännös	968
159865	Ravalinsuo	Rakennus jäännös	971
159899	Paloahon vartio	Rakennus jäännös	974
159928	Vieremänjärvi 2	Rakennus jäännös	977
160524	Pieni Lehdontakanen	Rakennus jäännös	980

164934	Pirttipäri 3	Rakennus jäännös	984
165987	Korkealaisensärkkä 3	Rakennus jäännös	989
159291	Hautakangas 2	Rakennus jäännös	993
168118	Pärsämönsärkkä 3	Röykkiö	997
165985	Korkealaisensärkkä 1	Salakorsu jäännös	1000
160506	Pitkäjärvi 3	Silta jäännös	1004
162066	Karttimonsalmi	Silta jäännös	1007
161635	Kirves-Topin	Talonpaikka	1010
163472	Saarisuo 1	Tarinapaikka	1013
158897	Kivijärvensuo 2	Tikaspuu jäännös	1016
162795	Nivalampi	Uittokämpä jäännös	1019
158051	Kirnukoski 3	Uittorakennelma	1023
160009	Tökönaho	Uittorakenne jäännös	1026
163480	Jokiniemi 2	Uuttupuu	1029
158221	Pulkkisenautio 2	Venevaja jäännös	1033

Sotahistorialliset kohteet

162536	Rautiaisenkangas 3	Hautapaikka	1036
159562	Raateenportti	Joukkohauta	1039
160513	Syväjärvensärkkä 5	Kaivanto	1042
159294	Viinakangas 2	Kaivanto	1045
162544	Haukilamminsuu 3	Kapulasilta jäännös	1048
161105	Raaticanvaara 2	Konekivääripesäke jäännös	1051
161205	Raaticanvaara 3	Konekivääripesäke jäännös	1054
161204	Raaticanvaara 4	Konekivääripesäke jäännös	1057
161143	Raaticanvaara 5	Konekivääripesäke jäännös	1060
159569	Oilinki	Korsu jäännös	1063
167934	Raaticanvaara	Korsukylä	1066
159465	Syvänjärvenkangas 6	Kuoppa	1069
161631	Rautiaisenkangas 2	Pesäke jäännös	1072
167936	Välivaara 1	Potero	1075
167935	Välivaara 2	Potero	1078
163470	Saarisuo 2	Potero	1081
162543	Haukilamminsuu 2	Potero	1084
160053	Haaponiva 1	Puolustusasema	1087
160405	Niemikangas 1	Puolustusvarustukset	1091
160440	Niemikangas 5	Puolustusvarustukset	1095
160441	Niemikangas 6	Puolustusvarustukset	1098
160508	Vuonansalmi 1	Puolustusvarustukset	1101
160267	Kuurtola 1	Puolustusvarustukset	1105
160533	Haukipäränkangas 2	Puolustusvarustukset	1109
160429	Niemikangas 2	Puolustusvarustukset	1113
167939	Teerisuo	Puolustusvarustus	1116
159455	Kuivalahdenaho 3	Sotahistoriallinen kohde	1119
165245	Kotila	Sotahistoriallinen kohde	1122

158011	Likolahti 4	Sotahistoriallinen kohde	1125
158010	Likolahti 3	Sotahistoriallinen kohde	1128
158003	Mustalampi 1	Sotahistoriallinen kohde	1131
158004	Mustalampi 2	Sotahistoriallinen kohde	1134
158005	Mustalampi 3	Sotahistoriallinen kohde	1137
158006	Mustalampi 4	Sotahistoriallinen kohde	1140
158001	Haapolampi	Sotahistoriallinen kohde	1143
162692	Toivola	Sotahistoriallinen kohde	1146
162696	Pulkkisenautio 3	Sotahistoriallinen kohde	1149
162794	Nivalamminaho	Sotahistoriallinen kohde	1152
160596	Puras	Sotahistoriallinen kohde	1155
158992	Välikangas	Sotahistoriallinen kohde	1159
159563	Pieni-Saukko	Sotahistoriallinen kohde	1163
159855	Kukkarokorpi	Sotahistoriallinen kohde	1166
159585	Tiikkujankylvö	Sotahistoriallinen kohde	1169
160585	Likokangas	Sotahistoriallinen kohde	1173
168114	Taivallamminaho 2	Sotahistoriallinen kohde	1176
161636	Hyrynhiikka	Sotahistoriallinen kohde	1179
160050	Leppärinne 1	Sotahistoriallinen kohde	1182
160539	Haukiperänkangas 5	Sotahistoriallinen kohde	1185
165130	Heiniaho	Sotahistoriallinen kohde	1188
165649	Hauta-aho	Sotahistoriallinen kohde	1191
165961	Haukipera 2	Sotahistoriallinen kohde	1195
166011	Sanginkangas 1	Sotahistoriallinen kohde	1198
166023	Kuivassalmen linnoitteet	Sotahistoriallinen kohde	1202
166034	Hietakangas 1	Sotahistoriallinen kohde	1206
166651	Ahvenlampi 3	Sotahistoriallinen kohde	1209
166037	Iso Pölylampi 1	Sotahistoriallinen kohde	1212
166668	Iso Pölylampi 2	Sotahistoriallinen kohde	1215
160304	Kuurtola 2	Sotahistoriallinen kohde	1219
162541	Taivallamminaho 3	Talvitie	1223
162537	Rautiaisenlampi 1	Tarinapaikka/joukkohauta	1226
166168	Pitämänaho	Upseerikylä jäännös	1229
158736	Pyttyniemi 2	Vartioasema jäännös	1233
167938	Teerilampi	Varustukset	1236
168088	Pärsämönsärkkä 2	Varustus	1239

KUHMO

Uuden ajan kulttuuriperintökohteet

159956	Iso Luhtajärvi 1	Konttipuu	1242
168093	Iso Luhtajärvi 2	Konttipuu	1245

Taulukko 3. Luettelo laserkeilausaineiston perusteella havainnoiksi merkityistä kulttuuriperintökohteista. Koordinaattitiedot ilmoitettu ETRS-TM35FIN muodossa.

<u>REISKANUMERO</u>	<u>NIMI</u>	<u>TYYPPI</u>	<u>E</u>	<u>N</u>
167958	Vapunharju	Tervahauta	585893	7178273
167959	Peurasuo 2	Tervahauta	586671	7178863
167960	Peurasuo 1	Tervahauta	586288	7178635
167961	Peurasuo 3	Tervahauta	587209	7178821
167962	Iso-Peuravaara	Tervahauta	587371	7177887
167963	Ukonaho	Tervahauta	586131	7179982
167964	Ukonpuro	Tervahauta	586935	7179851
167965	Ukonsuo	Tervahauta	586880	7180856
167966	Heikinmerkki	Tervahauta	587668	7179576
167967	Telkkäsuo 1	Tervahauta	588070	7178008
167968	Telkkäsuo 2	Tervahauta	588392	7177729
167953	Pieni Piirtolehto 2	Tervahauta	589386	7178399
167948	Oudonpuro	Tervahauta	593255	7177116
167949	Eevanaho	Tervahauta	591166	7180193
167950	Laajalehto	Tervahauta	594665	7180057
168588	Mustametsä 1	Tervahauta	587566	7181484
168589	Mustametsä 2	Tervahauta	587537	7181465
168094	Törmälä	Tervahauta	597046	7194761
168095	Haukiperänkangas 6	Tervahauta	597555	7194456
168098	Syväjärvenkangas	Tervahauta	602207	7191638
168096	Jäkäläkangas	Tervahauta	599429	7191161
168091	Paloaho	Tervahauta	600783	7190748
168097	Särkilampi	Hiilimiilu	601517	7190637
166424	Kaivosoja	Tervahauta	603549	7190750
166423	Peuronlampi 2	Tervahauta	603958	7190964
166422	Peuronlampi 1	Tervahauta	604329	7190769
166420	Kuivalahdenaho 4	Tervahauta	604976	7191834
166416	Hautakangas 4	Tervahauta	605973	7190835
166414	Sanginkangas 8	Tervahauta	609429	7188344
168532	Selkäsaari	Tervahauta	606701	7186442
166421	Kuivalahti 2	Tervahauta	604159	7191731
166419	Kuivalahdensuo	Tervahauta	604667	7192392
168559	Periaho	Tervahauta	584785	7205179
168561	Märännönkangas 2	Tervahauta	585771	7204278
168567	Märännönkangas 1	Hiilimiilu	585411	7204352
168411	Kuonasuo	Tervahauta	587159	7202773
168408	Sääskikangas 1	Tervahauta	587582	7201450
168409	Sääskikangas 2	Tervahauta	587945	7201065
168574	Jurniolampi	Tervahauta	583721	7204959
168572	Märännönaho	Tervahauta	584432	7204813
168669	Isosuo	Hiilimiilu	587472	7197007

168390	Saukkopuro	Hiilimiilu	586127	7196118
168110	Pikävaara 2	Tervahauta	585717	7194279
168112	Pitkävaara 3	Tervahauta	586008	7193990
168550	Markonsuo 2	Tervahauta	577118	7200637
168549	Markonsuo 1	Tervahauta	576105	7201078
168554	Hiidenvaara	Hiilimiilu	568674	7205063
168541	Pajumännikkö 1	Tervahauta	569233	7192982
168542	Pajumännikkö 2	Tervahauta	569338	7192847
168540	Aroaho	Tervahauta	568892	7193633
168539	Pajusuo	Tervahauta	568009	7193480
168538	Käkönvaara	Tervahauta	572869	7192752
168537	Ristisuonsaaret 3	Tervahauta	578284	7186028
168148	Lahnajoki	Tervahauta	578088	7186830
168131	Pyssyniemi	Tervahauta	578942	7187917
168132	Karsikko	Tervahauta	582060	7189747
168130	Karsikkosuo	Tervahauta	581367	7189206
168116	Säynäjävaara 1	Tervahauta	583038	7189397
168117	Säynäjävaara 2	Tervahauta	583016	7189385
168373	Kangas	Tervahauta	584845	7187923
168534	Rantoaho	Tervahauta	584091	7182949
168533	Pieni Piirtolehto 1	Hiilimiilu	589091	7178247
168591	Kelkkakangas	Tervahauta	588731	7179409
168372	Säynäjävaara 2	Tervahauta	596107	7186231
168369	Hirsimaa	Tervahauta	594167	7185424
166439	Loukkojärvi 2	Tervahauta	607176	7181479
166442	Loukkojärvi 1	Tervahauta	607421	7181352
166443	Loukkokangas 1	Hiilimiilu	608518	7181204
168243	Loukkokangas 3	Tervahauta	608469	7181041
168244	Loukkokangas 2	Hiilimiilu	608515	7180931
168246	Kallioniemi	Tervahauta	609445	7181004
168248	Tervakangas 2	Tervahauta	608692	7179015
168249	Tervakangas 1	Tervahauta	608781	7178908
168251	Palokangas	Tervahauta	610388	7178202
168253	Pitkäaho	Tervahauta	610165	7177364
168274	Kettuvaara 1	Tervahauta	614243	7179184
168107	Pölyniemi 2	Tervahauta	594739	7192875
168108	Koistisenvirta	Hiilimiilu	588131	7195061
168109	Kangas-Valkeinen 1	Tervahauta	585395	7195361
168388	Pitkänkangas	Tervahauta	587100	7193348
168389	Haarankangas 2	Hiilimiilu	587083	7192534
168101	Ukonmurronaho 2	Tervahauta	599955	7191861
168100	Ukonmurronaho 1	Tervahauta	600080	7191899
168151	Hamppulampi 2	Tervahauta	600168	7192441
168104	Hamppulampi 1	Tervahauta	600204	7192443
168102	Ruokojärvi 1	Tervahauta	600698	7192321
168106	Ruokojärvi 2	Hiilimiilu	600987	7192525

167848	Someronniemi	Tervahauta	601010	7192924
168412	Kurimonsaari	Tervahauta	587074	7199412
168285	Kuikkalamminaho 1	Tervahauta	618714	7177378
168287	Kuikkalamminaho 2	Tervahauta	618752	7177377
168286	Kuikkalamminaho 3	Tervahauta	619185	7177355
168254	Muikkurinne	Tervahauta	609660	7175722
168240	Paha Heinisuo	Tervahauta	614957	7170350
168234	Härköpuro	Tervahauta	615527	7171504
168235	Kotsi 2	Tervahauta	615066	7171489
168236	Kotsi 1	Tervahauta	614468	7171477
168239	Paloaho	Tervahauta	611889	7171996
168238	Matalalampi	Tervahauta	614067	7170988
168228	Koukovaara 3	Tervahauta	612453	7175694
168282	Tervakangas 4	Tervahauta	615583	7177440
168279	Kaivoslampi	Tervahauta	614972	7177992
168276	Vuokinkangas	Hiilimiilu	612841	7178631
168257	Muikkuvaara 2	Tervahauta	609947	7175223
168255	Muikkuvaara 1	Tervahauta	609517	7174857
168256	Polvivaara	Tervahauta	610337	7174532
168135	Saalisenkangas	Tervahauta	579147	7185646
168136	Saaripuro	Tervahauta	576887	7189057
168128	Hietavaara	Tervahauta	580057	7191106
168129	Saviaronkangas	Tervahauta	580968	7190679
168133	Niskansuo	Tervahauta	579152	7187234
168134	Romppasenkangas	Tervahauta	581547	7186776
168289	Koivulehto 1	Tervahauta	586417	7189020
168290	Koivulehto 2	Tervahauta	586466	7189057
168291	Koivulehto 3	Tervahauta	586475	7189037
168292	Ulkuniemi 2	Tervahauta	602762	7193074
166438	Ulkuniemi 1	Tervahauta	602755	7193086
168247	Tervakangas 3	Tervahauta	608715	7179392
168271	Lammasaho 1	Tervahauta	612196	7180243
168272	Lammasaho 2	Tervahauta	612310	7180194
168273	Rasilampi	Tervahauta	612548	7179505
168284	Siltasuo	Tervahauta	618857	7178831
168288	Rantakangas	Tervahauta	619183	7179656
168137	Emäjoki 1	Tervahauta	579510	7182323
166415	Tuhnionsärkkä	Tervahauta	608893	7190202
168530	Väisälänaho	Tervahauta	607698	7193755
168270	Haua-aho	Tervahauta	612780	7181958
168269	Lyhepuro	Tervahauta	612212	7181822
168268	Partasena	Tervahauta	610338	7175730
168230	Koukovaara 1	Tervahauta	612985	7175166
168229	Koukovaara 2	Tervahauta	612916	7175324
168232	Matosuo	Tervahauta	615026	7172078
168241	Kokkolampi	Tervahauta	616309	7170679

168242	Kokonkangas	Tervahauta	616384	7170396
168231	Jäkäläaho	Tervahauta	615305	7174949
168551	Kaplasaho	Tervahauta	574926	7194483
168553	Hoikkavaara	Tervahauta	570772	7199323
168558	Teerisuo 2	Tervahauta	568130	7202804
168670	Teerisuo 1	Hiilimiilu	568057	7202739
168545	Vehka-aho	Tervahauta	577867	7197130
168414	Pieni Honkavaara 2	Tervahauta	580076	7197820
168413	Pieni Honkavaara 1	Tervahauta	580284	7197904
168415	Kaijanlampi 3	Tervahauta	581106	7197821
168370	Säynäjävaara 1	Tervahauta	597243	7186223
168371	Rajasuo	Tervahauta	599401	7184800
166413	Sanginkangas 7	Tervahauta	609725	7188086
168570	Kettusärkät	Tervahauta	583119	7206066
168569	Iso Märäntö	Tervahauta	585540	7204706
168138	Emäjoki 2	Tervahauta	579616	7182675
168543	Joutenjärvi	Tervahauta	569126	7192519
168113	Aitonkangas	Tervahauta	586685	7191680
168150	Pieni Ruokonen	Tervahauta	602122	7191403
168115	Varisjoki	Tervahauta	583961	7192034
168544	Sauva-aho	Tervahauta	568095	7197042
168410	Sääsikangas 3	Tervahauta	587538	7201124
168245	Pahalampi	Tervahauta	609393	7180555
168277	Pihlajalehto	Hiilimiilu	610806	7179364
168275	Kettuvaara 2	Tervahauta	613768	7179515
168281	Tervakangas 5	Tervahauta	615257	7177582
168278	Murronaho	Tervahauta	616843	7178714
168280	Ruunalammin kangas	Tervahauta	616275	7177894
167969	Pieni Peuravaara	Tervahauta	588672	7177397
168691	Kauniskangas 1	Tervahauta	584797	7196687
168690	Kauniskangas 2	Tervahauta/hiilimiilu	584781	7196705
168702	Peuronsärkkä	Tervahauta	585691	7196195
168703	Kangas-Valkeinen 2	Hiilimiilu	585512	7195762
168704	Pitkävaara 1	Tervahauta	585834	7193739
168600	Pitämänvaara 4	Hiilimiilu	589667	7193489
168601	Pitämänvaara 5	Hiilimiilu	589622	7193484
168599	Pitämänvaara 3	Hiilimiilu	589643	7193431
168602	Pitämänvaara 6	Hiilimiilu	589578	7194002
168603	Akonvaara	Tervahauta	589136	7194353
168593	Vuokinvaara 2	Hiilimiilu	589726	7192404
168595	Vuokinvaara 3	Hiilimiilu	589744	7192398
168596	Vuokinvaara 4	Hiilimiilu	589766	7192393
168594	Vuokinvaara 5	Hiilimiilu	590060	7192292
1685947	Vuokinvaara 6	Hiilimiilu	590074	7192308
168598	Vuokinvaara 7	Hiilimiilu	590101	7192295
168688	Palosaari	Tervahauta	582104	7197546

168693	Kaijanlampi 2	Tervahauta	581339	7197816
168695	Kaijanlampi 1	Tervahauta	581326	7197825
168696	Vehkaskangas 1	Tervahauta	579395	7197673
168697	Kolkonkangas 1	Tervahauta	578534	7196503
168698	Kolkonkangas 3	Tervahauta	578410	7196139
168699	Haukilahti	Tervahauta	579038	7195373
168700	Kiteensuo	Tervahauta	578689	7195155
168671	Kaakkurikangas	Tervahauta	570728	7200555
168672	Hoikkajärvi 1	Tervahauta	570356	7200206
168673	Hoikkajärvi 2	Tervahauta	570152	7200188
168689	Leväjoki	Tervahauta	582781	7196566
168592	Hietakangas 3	Tervahauta	591436	7193231

1. Johdanto

1.1. Inventoinnin tausta

Metsähallituksen metsätalous suoritti kesällä 2013 kulttuuriperintöinventoinnin Etelä-Suomussalmella 20.5. – 19.9.2013 välisenä aikana. Kulttuuriperintöinventointi on osa Kansallista metsäohjelmaa 2015, joka edellyttää kulttuuriperintökohteiden inventointia valtion omistamilla mailla. Inventoinnin avulla varmistetaan metsien monipuolinen hyödyntäminen kestävän kehityksen periaatteita noudattaen ja turvataan kulttuuriperintökohteiden säilyminen. Konsernihanke aloitettiin vuonna 2009 ja se päättyy vuoden 2015 lopussa.

Etelä-Suomussalmen alueella on hankkeen toimesta inventoitu myös vuosina 2010-2012. Vuonna 2010 inventoitiin Jumalissärkän-Hoikan alue, vuonna 2011 Syväjärvensärkän alue ja vuonna 2012 osa Suomussalmen hautasaarista. Lisäksi inventointialueella on tehty Isoautionimisen asuinpaikan tarkastus vuonna 2011.

1.2. Inventointi alueen sijainti ja laajuus

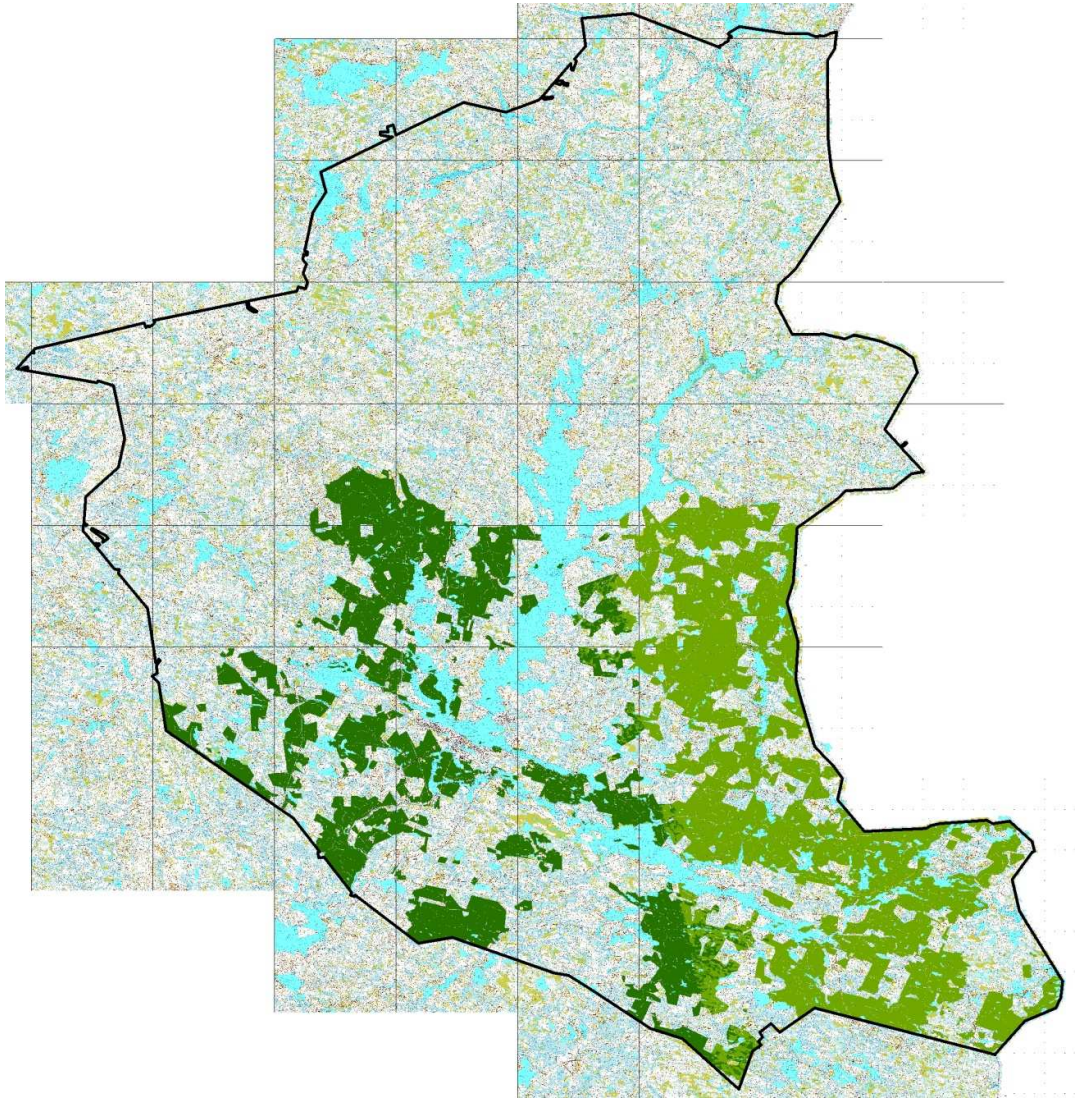
Inventointialue käsittää Etelä-Suomussalmen metsätalousalueen, joka ulottuu etelässä Kuhmon rajalle ja pohjoisessa Kiantajärven Horsma- ja Pärsämönselille saakka (kuva 1). Inventoitu alue käsittää yhteensä noin 84 500 ha, josta metsätalousmaata on noin 81 500 ha ja kitu- ja joutomaita noin 3 000 ha. Kitu- ja joutomailla tarkoitetaan pääasiassa soita, rämeitä ja kalliomaita, joita ei voida hyödyntää metsätalousmaana. Aiemmin inventoidut Jumalissärkän-Hoikan alue ja hautasaaret jätettiin inventoinnin ulkopuolelle. Metsähallituksen kulttuuriperintöinventoinnin tavoitteena oli sekä 8 % maastokattavuus että saada riittävä kuva alueen aiemmasta maankäytöstä. Nämä kummatkin tavoitteet saavutettiin.

1.3. Esiselvitys ja lähdeaineisto

Etelä-Suomussalmen inventoinnissa esiselvityksen lähdeaineistona käytettiin Metsähallituksen omia SutiGis- ja Reiska –tietojärjestelmiä, vanhoja metsätalous- ja peruskarttoja, Maanmittauslaitoksen laserkeilausaineistoa sekä Museoviraston muinaisjäännösrekisteriä. Näiden lisäksi tietoja kohteista saatiin Suomussalmen Metsähallituksen toimiston väeltä ja paikallisilta asukkailta. Lähdeaineiston riittävyys oli hyvä ja niiden perusteella kohteita oli tiedossa ennen kenttäkauden alkua jo yli 500.

1.4. Inventoinnin toteutus ja menetelmät

Inventoinnin kohteena olivat kaikki ihmisen toiminnasta jääneet jäljet kivikaudelta 1950-60 -luvulle saakka. Inventointialueella työskenteli kaksi inventointiryhmää ja alue oli jaettu kahteen osaan, läntiseen ja itäiseen. Läntisellä inventointialueella työskenteli allekirjoittaneen lisäksi harjoittelija Ville Vesanen ja itäisellä alueella arkeologi Riikka Mustonen ja harjoittelija Vaula Lukkarinen. Alueen kohteista päätettiin tehdä yksi raportti, jota varten



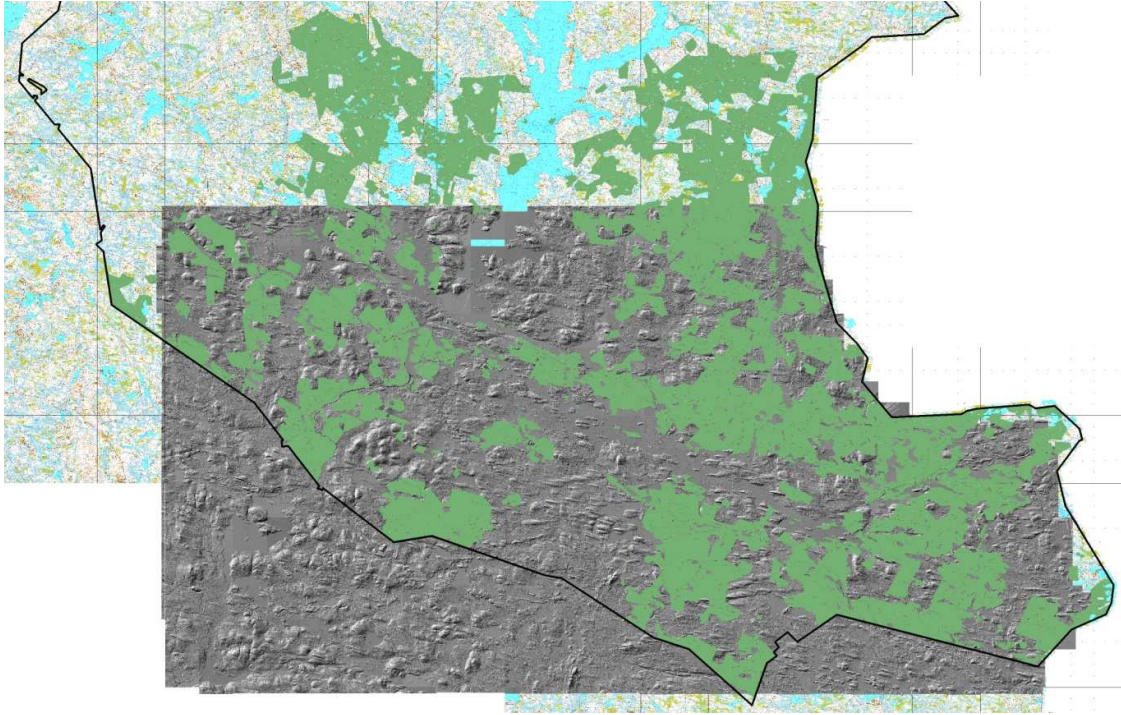
Kuva 1. Suomussalmen kunta. Suomussalmen inventointialue 2013. Tummemman vihreällä läntinen ja vaaleamman vihreällä itäinen inventointialue.

Riikka Mustonen vei inventoimiensa kohteiden tiedot Metsähallituksen Reiska-tietojärjestelmään.


Inventoinnissa tarkastettiin sekä ennestään tunnettuja kohteita, joiden tiedot oli merkitty SutiGis-järjestelmään tai muinaisjäännösrekisteriin, että etsittiin aktiivisesti uusia. Näitä uusia kohteita löydettiin vihjeiden ja kartta-aineiston perusteella sekä myös tunnettujen kohteiden tarkastuksen yhteydessä.

Tänä vuonna käytettiin Kainuun alueella ensimmäisen kerran laajalla alueella apuna Maanmittauslaitoksen laserkeilausaineistoa uusien kohteiden löytämisessä ja tunnettujen kohteiden kartoittamisessa. Aineistoa oli saatavilla lähes koko inventointialueelta aivan pohjoisinta osaa lukuun ottamatta (kuva 2). Laserkeilausaineistossa erottuivat erityisen hyvin tervahaudat, hiilimiilut ja sotahistorialliset kohteet, joten sen perusteella tehtiin läntisellä inventointialueella myös tarkastettavien tervahautojen ja hiilimiilujen karsintaa. Periaatteena

oli, että jos kohteesta oli tieto järjestelmissä, tai se näkyi peruskartalla, ja se erottui selvästi myös laserkeilausaineistossa, ei kohdetta tarkastettu maastossa (kuva 3). Näitä kohteita kertyi alueelta yhteensä 192 kappaletta ja niiden tiedot on viety Reiska-tietojärjestelmään havaintoina.



Kuva 2. Laserkeilausaineiston kattavuus inventointialueella.

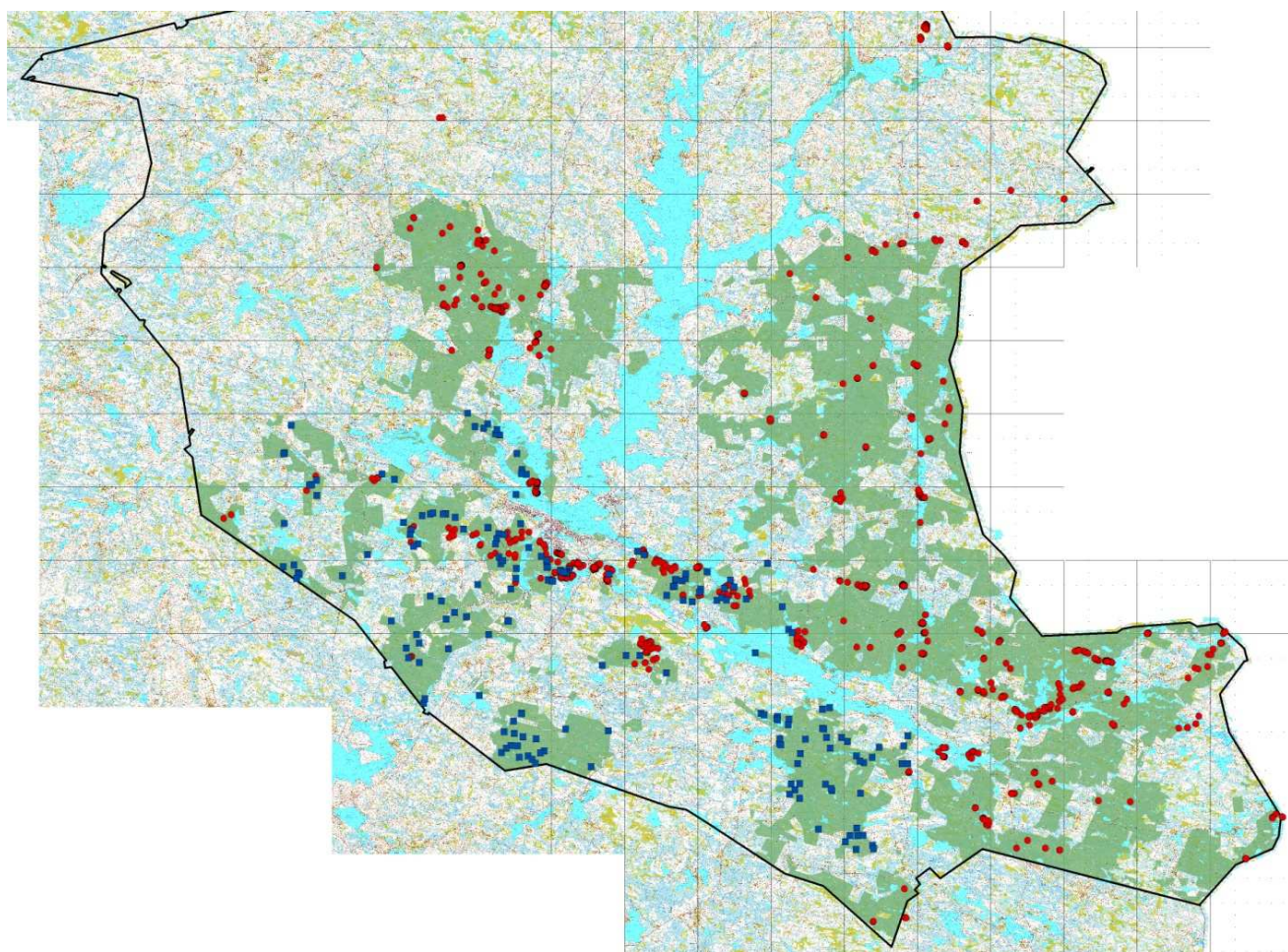


Kuva 3. Yksi laserkeilausaineiston perusteella havainnoksi merkitty tervahauta (merkitty Reiskaan sinisen neliön kohdalle). Kohteesta oli tietoa kahdesta eri lähteestä, SutiGis-järjestelmästä (punainen neliö) ja peruskartasta (vihreä neliö).

Uusia esihistoriallisia kohteita etsittäessä esiselvitysaineiston perusteella erityisen mielenkiinnon kohteeksi nousivat pohjavesialueet, joiden maaperä ja sijainti vastaavat esihistoriallisten kohteiden sijaintia. Lisäksi karttatarkastelun perusteella valittiin Vuokkijärveltä mielenkiintoisimpia saarikohteita, joita inventoitiin muutaman päivän ajan veneellä.

Inventoinnissa käytettiin ArcPad-ohjelmalla ja GPS-laitteella varustettua maastolaitetta (Panasonic CP-U1) ja digikameraa. Havainto-olosuhteet inventoinnin aikana olivat hyvät ja kesän kuumuuden ja kuivuuden takia säännösteltyjen järvien vedenpinta oli matalalla, mikä helpotti esihistoriallisten kohteiden tarkastamista ja etsintää.

Etelä-Suomussalmen inventointialueelta ehdittiin tarkastaa yhteensä 388 kohdetta, jotka sisälsivät yli tuhat alakohdetta (kuva 4). Kohteet valokuvattiin, rakenteet mitattiin ja niistä otettiin tarkat koordinaatit. Kohteiden tiedot kuvineen on viety Metsähallituksen Reiska-tietojärjestelmään. Inventoiduista kohteista kaksi sijaitsee Kuhmon puolella ja loput Suomussalmen alueella. Kuhmon kohteet on mainittu raportissa erikseen.

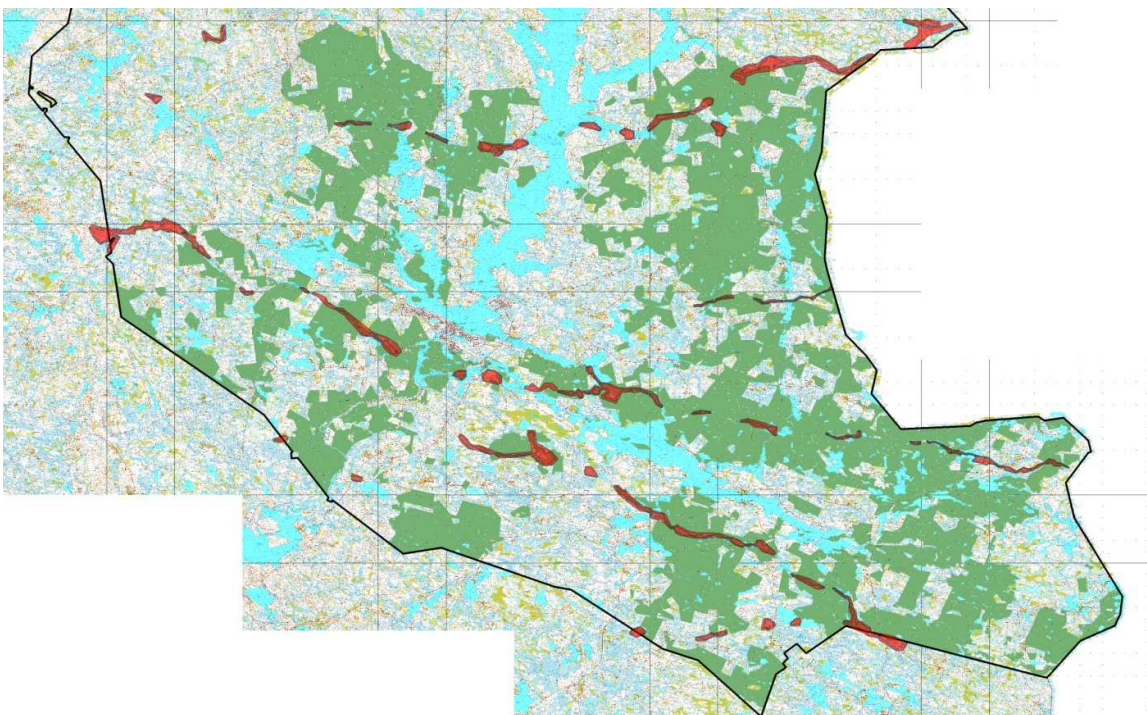


Kuva 4. Kesän inventoinnissa dokumentoidut kohteet. Punaisella on merkitty Reiska-kohteet ja sinisellä Reiska-havainnot, jotka on tehty laserkeilausaineiston perusteella.

2. Inventointialueen maisema, luonto sekä maa- ja kallioperä

Kainuu kuuluu Itä-Suomen arkeiseen kallioperäalueeseen, joka on geologisesti osa vanhinta Suomea. Alueen tyypillisin kivi on kiilleraitainen tai poimuttunut migmamiitti ja päämineraaleja ovat kvartsit, maasälvät ja kiilteet. (Torppa, A. 2010: 5-8) Suomussalmella kulkee myös kaksi vihreäkivivyöhykettä, Suomussalmen vyöhyke ja Kuhmon vyöhyke. Näistä ensimmäinen sijoittuu alueen pohjois- ja keskiosaan ja jälkimmäinen kulkee etelä-pohjoissuunnassa kunnan läpi Jumaliskylän kohdalta. (Luukkonen, E. J. & Sorjonen-Ward, P. 1998: 124-128)

Suomussalmen inventointialueen halki kulkee kaksi pitkää luode-kaakko suuntaista ja yksi itä-länsisuuntainen harjujakso (kuva 5). Alueella sijaitsevat myös Itä-Kainuun huomattavimpiin reittimäisiin järvesivistöihin kuuluvat Kianta- ja Vuokkijärvet. Suurin Kainuun vesistöjä muokkaava tapahtuma on ollut vesivoimaloiden rakentaminen 1950-60 – luvuilla ja nykyään vesistöistä noin 60 % on säännöstelltyjä. Tämä on vaikuttanut myös inventoitavan alueen arkeologiseen perintöön, sillä useat esihistorialliset kohteet ovat joko tuhoutuneet tai jääneet veden alle.



Kuva 5. Inventointialueen (vihreä alue) halki kulkevat harjualueet (merkitty punaisella)

Suurin osa Kainuun metsistä on kangasmetsää. Maa-alasta noin 5 % on suojeltua aluetta ja inventointialueella sijaitsevat Natura 2000 -alueisiinkin kuuluvat Säynjäsuo ja Lososuo soidensuojelualueet sekä Jumalissärkän alue. Kainuusta on kartoitettu lisäksi noin 200 arvokasta perinnebiotooppia, joista suurimmat ryhmät muodostavat metsä- ja hakamaat sekä niityt (Vainio, M., Kekäläinen, H., Alanen, A. & Pykälä, J. 2001: 36)

3. Alueen tutkimushistoria

Vuoden 2013 inventointialueella on tehty useita inventointeja, kaivauksia ja tarkastuksia. Alueeseen kuuluu sekä Vuokki- että Kiantajärvien rantoja, joita inventoitiin Emäjoen voimalaitosten rakentamisen vuoksi 1950-luvun lopussa. Voimalaitosten myötä suurin osa tuolloin inventoiduista kohteista on nykyään veden alla ja mahdollisesti tuhoutuneita. Kaivaustoiminta oli vilkasta 1980-luvulla, jolloin valtio ohjasi varoja tutkimukseen työllisyysohjelman avulla. Viime vuosikymmeninä kaivauksia on ollut vain muutamia ja tutkimus alueella on ollut lähinnä yksittäisten kohteiden tarkastuksia ja pienimuotoisia inventointeja.

Inventoinnit:

- Huurre, Matti 1957: Kiinteitä muinaisjäännöksiä Suomussalmella Kiantajärven rannoilla 1-36.
- Huurre, Matti 1958: Kiinteitä muinaisjäännöksiä Suomussalmella Kiantajärven rannoilla 37-47.
- Huurre, Matti 1960: Kiinteitä muinaisjäännöksiä Suomussalmella Kiantajärven rannoilla 61-79.
- Räihälä, Oili 1998: Suomussalmi osainventointi.
- Kelola-Mäkeläinen, Hanna 2010: Suomussalmen Jumalissärkän-Hoikansärkän kulttuuriperintöinventointi
- Suominen, Esa 2010: Suomussalmen Jumalissärkän - Hoikansärkän sekä Ruunasärkän arkeologinen inventointi
- Suominen, Esa 2010: Suomussalmen Selkäsaaren arkeologinen inventointi.
- Mustonen, Riikka 2011: Suomussalmen Syväjärvensärkän kulttuuriperintöinventointi.
- Mustonen, Riikka 2012: Suomussalmen Kiantajärven, Pesiöjärven ja Piispajärven metsätalousalueilla sijaitsevien hautasaarten kulttuuriperintöinventointi.

Tarkastukset:

- Suominen, Esa 1984: Suomussalmi, Siikakoski. Mahdollisen esihistoriallisen asuinpaikan tarkastus.
- Suominen, Esa 1995: Suomussalmi, Antinsaari SE. Esihistoriallisen asuinpaikan tarkastus.
- Suominen, Esa 1999: Suomussalmi, Akonkangas E. Pyyntikuoppakohteen tarkastus.
- Suominen, Esa 1999: Suomussalmi, Järvenpääkangas. Kivikautisen asuinpaikan tarkastus.
- Suominen, Esa 1999: Suomussalmi, Kauhaniemi S. Kivikautisen asuinpaikan tarkastus.
- Suominen, Esa 1999: Suomussalmi, Mustalamminkangas. Pyyntikuoppakohteen tarkastus.
- Suominen, Esa 1999: Suomussalmi, Pienijärvi NE. Ajoittamattomien pyyntikuoppien tarkastus.
- Suominen, Esa 1999: Suomussalmi, Pirttipä N. Esihistoriallisten pyyntikuoppien tarkastus.

- Suominen, Esa 2002: Suomussalmi, Hoikkajärven polku. Kuppikiven tarkastus.
- Suominen, Esa 2003: Suomussalmi, Talaslahti. Lappalaisten hautojen tarkastus.
- Maaranen, Päivi 2010: Kertomus Vienan reittien tarkastusmatkasta Suomussalmelle 14.-16.6.2010.
- Mustonen, Riikka 2011: Suomussalmi Isoautio. Kulttuuriperintöinventointi/ KMO (00434), tarkastuskertomus.
- Suominen, Esa 2011: Suomussalmi Laivasaari. Kivikautisen asuinpaikan tarkastus.
- Suominen, Esa 2013: Suomussalmi Peuronkangas. Rautaesineiden löytöpaikan tarkastus.

Kaivaukset:

- Huurre, Matti 1959: Suomussalmi 44 Alavuokki Sotasaari. Kivikautisen asuinpaikan kaivaus.
- Taskinen, Helena 1985: Suomussalmi Vanha Kirkkosaari Kivikautisen asuinpaikan koekaivaus.
- Suominen, Esa 1987: Suomussalmi Nuolivaara Historiallisen ajan asuinpaikan koekaivaus.
- Suominen, Esa 1988: Suomussalmi Nuolivaara. Historiallisen ajan asuinpaikan tutkimus.
- Suominen, Esa 1989: Suomussalmi Nuolivaara. Historiallisen ajan asuinpaikan tutkimus.
- Kontio, Päivi 1989: Suomussalmi Vanha Kirkkosaari Kivikautisen asuinpaikan kaivaus.
- Kontio, Päivi 1990: Suomussalmi Vanha Kirkkosaari Kivikautisen asuinpaikan kaivaus.
- Hyttinen, Marika, Oikarinen, Teija ja Rajala, Anu 1999: Suomussalmen Kukkosaari Tutkimuskertomus kesällä 1999 suoritetuista arkeologisista kaivauksista
- Hyttinen, Marika, Oikarinen, Teija ja Rajala, Anu 2000: Suomussalmen Kukkosaari Tutkimuskertomus kesällä 2000 suoritetuista arkeologisista kaivauksista.

Muinaisjäännösrekisteriin on koko Suomussalmen alueelle merkitty noin 500 kohdetta, joista 71 sijaitsee vuoden 2013 inventointialueella. Useimmat kohteista sijoittuvat Vuokki- tai Kiantajärvien saariin ja rannoille ja ne ovat suurimmaksi osaksi veden alla tai tuhoutuneita. Tämän vuoksi niitä kaikkia ei inventoinnissa tarkastettu. Muinaisjäännöskohteiden kokonaismäärässä on myös mukana aiempina vuosina Jumalissärkän-Hoikan ja Syväjärvensärkän alueilta inventoidut kohteet, joita ei käyty tarkastamassa. Inventointiajan puitteissa ehdittiin tarkastamaan 30 kohdetta (taulukko 4). Tarkastetuista kohteista seitsemän kohteen rajausta muutettiin ja yhtä kohdetta ehdotetaan sen puuttumisen vuoksi poistettavaksi rekisteristä.

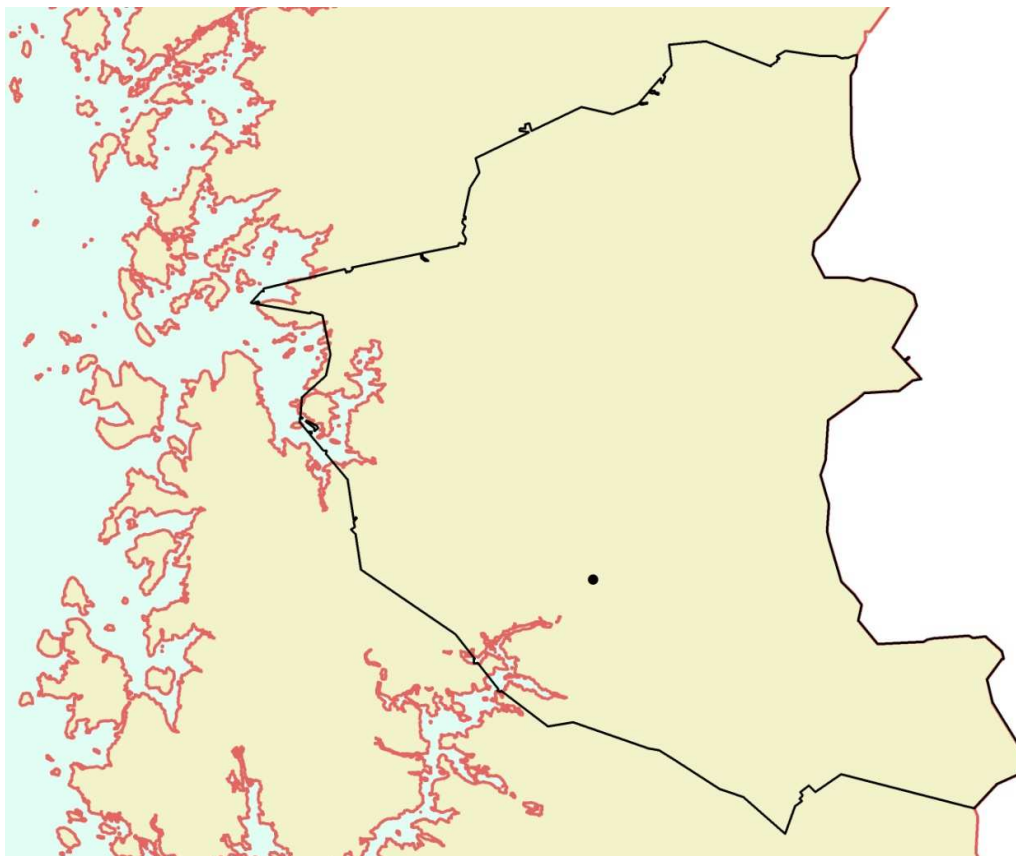
MJTUNNUS	KOHDENIMI	TYYPPI	I	P	TARKASTUS	RAJAUS
777010300	Akonkangas E	työ- ja valmistuspaikat	585075,076	7214748,449	Tarkastettu	Aluemainen, rajausta suurennettu
777010311	Antinsaari SE	asuinpaikat	621550,505	7178348,217	Tarkastettu	Pistemäinen, ennallaan
777010139	Hoikansärkät	työ- ja valmistuspaikat	575710,893	7200764,050	Tarkastettu	Aluemainen, rajausta muutettu
1000002517	Hoikkajärven polku	kultti- ja tarinapaikat	622079,208	7205244,382	Tarkastettu	Pistemäinen, ennallaan
1000014318	Huumarenniemi	löytöpaikat	584947,142	7211166,887	Tarkastettu	Pistemäinen, ennallaan
777010303	Järvenpäänkangas	asuinpaikat	585586,878	7214500,544	Tarkastettu	Aluemainen, rajausta suurennettu
1000005938	Jussinlahti	asuinpaikat	600110,094	7193503,046	Tarkastettu	Pistemäinen, ennallaan
777010297	Kaartojärven särkkä	työ- ja valmistuspaikat	633448,685	7186638,912	Tarkastettu	Aluemainen, rajausta suurennettu
777010290	Keräsensalmi	työ- ja valmistuspaikat	635804,736	7185673,307	Tarkastettu	Aluemainen, rajausta suurennettu
1000013964	Kortelamminkangas	työ- ja valmistuspaikat	622997,688	7256120,897	Tarkastettu	Pistemäinen, ennallaan
1000019890	Kuivassalmen linnoitteet	puolustusvarustukset	602023,000	7193460,000	Tarkastettu	Aluemainen, rajausta suurennettu
1000014334	Kukkosaari	hautapaikat	621951,343	7177993,359	Tarkastettu	Pistemäinen, ennallaan
777010040	Lomakylä	asuinpaikat	591643,501	7192743,322	Tarkastettu	Aluemainen, rajausta suurennettu
777010301	Mustalamminkangas	työ- ja valmistuspaikat	585377,957	7214683,471	Tarkastettu	Aluemainen, rajausta suurennettu
1000008840	Nuolivaara	asuinpaikat	646738,000	7169628,000	Tarkastettu	Aluemainen, rajausta suurennettu
1000014314	Pirttipera	asuinpaikat	585948,729	7214316,622	Tarkastettu	Pistemäinen, ennallaan
777010291	Pirttipera N	työ- ja valmistuspaikat	585280,999	7214628,490	Tarkastettu	Aluemainen, rajausta suurennettu
1000013999	Ruunasärkkä	työ- ja valmistuspaikat	597653,104	7185626,210	Tarkastettu	Pistemäinen, ennallaan
777010044	Sotasaari	asuinpaikat	622213,236	7178731,062	Tarkastettu	Aluemainen, rajausta suurennettu
777010306	Särkänlausalet SW	työ- ja valmistuspaikat	621209,513	7220349,293	Tarkastettu	Aluemainen, rajausta suurennettu
1000014316	Sääskenkoukku	asuinpaikat	588114,899	7200309,268	Tarkastettu	Pistemäinen, ennallaan
1000002165	Talasilahti	työ- ja valmistuspaikat	624538,314	7173797,058	Tarkastettu	Aluemainen, rajausta pienennetty
777010045	Teeriniemi	asuinpaikat	624257,414	7177845,423	Tarkastettu	Pistemäinen, ennallaan
777010140	Varisjärvi 1	asuinpaikat	583518,762	7196080,958	Tarkastettu	Aluemainen, rajausta suurennettu
777010141	Varisjärvi 2	asuinpaikat	584175,501	7195331,260	Tarkastettu	Aluemainen, ennallaan
1000007300	Vienan reitti	kulkuväylät	630738,786	7182245,678	Tarkastettu	Viivamainen, ennallaan
1000013965	Vieremänjärvi	asuinpaikat	622429,917	7256096,905	Tarkastettu	Pistemäinen, ennallaan
777010005	Vuonaniemi	asuinpaikat	588807,619	7199475,604	Tarkastettu	Aluemainen, ennallaan
777010046	Vängänniemi	kivirakenteet	624257,414	7177845,423	Tarkastettu	Pistemäinen, ennallaan
777010283	Yläjatko	työ- ja valmistuspaikat	575292,058	7200734,054	Tarkastettu	Aluemainen, ehdotetaan poistettavaksi

Taulukko 4. Inventoinnissa tarkastetut muinaisjäännösrekisterikohteet ja niiden rajaukset.

3.1. Alueen esihistoriallisesta maankäytöstä

Kainuun alue vapautui jäädä noin 11 000 – 10 500 vuotta sitten. Tuolloin nykyisen Itämeren paikalla lainehti Ancylusjärvi ja meren ranta ulottui kahtena kapeana uomana Suomussalmen länsiosiin (kuva 6). Alueen suuret järvet, Kianta- ja Vuokkijärvi, olivat jo muotoutuneet itsenäisiksi järviksi. (Huurre, M. & Turpeinen, O. 1992: 21)

Suomussalmen alueelta tunnetaan vain yksi Ancylusjärven aikaan ajoittuva asuinpaikka Kiantajärvellä olevasta Vanhasta Kirkkosaaresta (777010109). Asuinpaikalla on asuttu liedestä saadun radiohiiliajoituksen perusteella noin 8 900 vuotta sitten. (Tallavaara, M., Manninen, M. A., Pesonen, P. & Hertell, E. 2014: 173). (Kuva 6)



Kuva 6. Ancylusjärven ranta Suomussalmella. Kuvaan mustalla pallolla merkitty Vanhan Kirkkosaaren asuinpaikka. Kartta: GTK Hakku-palvelu ja Maanmittauslaitos.

Varhaisimpaan asutusajanjaksoon ajoitettavia löytöjä on löydetty Vanhan Kirkkosaaren lisäksi kahdelta muultakin asuinpaikalta saaren lähistöltä (Huurre, M. & Turpeinen, O. 1992: 26). Näiden löytöjen valossa näyttääkin siltä, että asutus on levinnyt alueelle heti, kun se jään vetäytymisen myötä on ollut mahdollista.

Suomussalmen alueella asutus jatkuu katkeamattomana läpi koko esihistoriallisen ajan. Tunnetuimpia asuinpaikkoja Vanhan Kirkkosaaren lisäksi ovat muun muassa Kukkosaari, Kalmosärkkä ja Kellolaisten Tuli. Asuinpaikkojen lisäksi Suomussalmen Hossan Värikalliolta tunnetaan kalliomaalauksia, jotka kuva-aiheiden perusteella ajoittunevat kivikauden loppuun ja pronssikauden alkuun. Useat alueen asuinpaikoista ovat löytöjen perusteella olleet käytössä mesoliittiselta ajalta varhaismetallikaudelle ja jopa rautakaudelle saakka, vaikka rautakautiset löydöt Suomussalmelta ovat usein irto- tai hautalöytöjä. (Huurre, M. & Turpeinen, O. 1992: 28-58)

Esihistoriallisen ja historiallisen ajan raja ei Suomussalmella ole tarkka. Virallisesti historiallisen ajan katsotaan Pohjois-Suomessa alkavan Pähkinäsaaren rauhasta 1323, mutta kirjallisia lähteitä ei Kainuun alueelta ole ennen 1500-lukua. Suomussalmelta aikaan n. 1300-1500 ajoittuu muutamia arkeologisia löytöjä, kuten kirveitä, varsijousen osa ja väkäsellisiä keihäänkärkiä. (Huurre, M. & Turpeinen, O. 1992: 58-59) Historiallinen aika toi alueelle mukanaan uudet asukkaat ja hallitsijat.

3.2. Alueen historiallisesta maankäytöstä

Kainuun alue oli vielä 1500-luvun alkupuolella Pohjois-Pohjanmaalla asuvien eränkävintialuetta, jossa pysyvää asutusta ei ollut. Savon alueen asutuspainne ja verohelpotukset ohjasivat asutusta 1530-50 -luvuilla Oulujärven ympäristöön, josta se Kajaanin kruununkartanon perustamisen myötä vuosisadan puolivälissä lähti leviämään myös idemmäs. Elämä ei kuitenkaan ollut helppoa rajariitojen repimällä itäisillä alueilla ja 1500-luvun lopussa sodat tuhosivat asutuksen lähes täysin. Vasta Täyssinän rauha vuonna 1595 lopetti vuosisatoja kestäneet rajariidat ja asutus pääsi uudestaan leviämään alueelle. (Toivanen, J. 2009: 4-5)

Suomussalmen vesireitit ovat aina olleet keskeisessä asemassa alueen historiassa. Kianta- ja Vuokkijärviä pitkin liikuttiin jo esihistoriallisella ajalla ja 1500-luvulta lähtien reittiä käyttivät vienankarjalaiset kauppiat. Kajaanin markkinoilta saattoi esimerkiksi jo 1600-luvulla ostaa eksoottisia hedelmiä ja mausteita sekä englantilaisia messinki- ja tinaesineitä (Toivanen 2009: 7).

Suomussalmella 1600-luku oli asutuksen laajenemisen ja kasvun kautta, joka katkesi vuosisadan lopun nälkävuosiin ja isovihaan 1700-luvun alussa (Huurre, M. & Turpeinen, O. 1992: 93,95). Oiva Turpeisen (1992: 89) mukaan asukkaita oli 1650-luvulla Suomussalmella noin 250 ja kantatiloja 34, jotka kaikki sijoittuivat vesireittien varteen (kuva 7).



Kuva 7. Vuonna 2011 tarkastettiin Suomussalmen Vuokissa Isoautio-niminen asuinpaikka (mjtunnus: 1000020140), joka ajoittuu luultavasti 1600-luvulle. Kuvassa yksi uunin jäänteistä. Kuva. R. Mustonen/Metsähallitus

Suomussalmella koettiin 1700-luvun lopulla uudisasutuksen huippukausi, jolloin alueen asutus lähti kaskeamisen myötä leviämään myös vaara-alueille (Huurre, M. & Turpeinen, O. 1992: 97-100). Vuonna 1786 Suomussalmelle perustettiin oma seurakunta ja papiksi saapui Carl Saxa (Calamnius 1912: 2, 24). Vuosisadan lopulla Suomussalmen asukasmäärä oli kasvanut reiluun kahteen tuhanteen. Elinkeinoina olivat kaskeamisen lisäksi metsästäys ja kalastus sekä uutena lisäelinkeinona tervanpoltto (kuva 8). (Huurre, M. & Turpeinen, O. 1992: 117, 139-146).



Kuva 8. Tervahauta Housiuskankaalla (Reiska: 160221). Kuva: H. Kelola-Mäkeläinen/Metsähallitus

Suomen sodan päätteeksi vuonna 1809 Suomi liitettiin osaksi Venäjää. Tämä tapahtuma ei kuitenkaan merkinnyt Suomussalmen asukkaille suuria muutoksia, vaan suuremmaksi tapahtumaksi muotoutui 1860-luvulla tehty isojako, jonka seurauksena Suomussalmen maasta neljä viidesosaa siirtyi valtiolle. Tällä oli suuri merkitys alueen pääelinkeinoksi nousseeseen tervanpolttoon, sillä valtion mailla puiden koloaminen ja tervan polttaminen kiellettiin. Tervanpoltto elinkeinona loppui 1900-luvun alkuvuosikymmeninä ja sitä edesauttoivat isojaon lisäksi katovuodet, metsän arvon nousu ja maatalouden kehittäminen. (Huurre, M. & Turpeinen, O. 1992: 263-265)

Laukkukauppa nousi 1800-luvulla kukoistukseensa, kun idästä saapuvien kauppiaiden kauppa-alue laajeni Oulusta ja Kajaanista koko maahan. (kuva 9). Kaupankäynnin pääreitit kulkivat Suomussalmen Vuokin alueella ja niitä pitkin kulki vuosittain arvioiden mukaan 3 000 – 4 000 kauppiasta. Maakauppa saavutti 1800-luvulla niin suuren mittakaavan, että valtiovalan piti ryhtyä sitä hillitsemään. Maakauppa Suomen alueella vapautettiin vuonna 1859 ja hieman myöhemmin laukkukauppa kiellettiin. Näiden toimien seurauksena kaupankäynti tyrehtyi ja myös tämä elinkeino päättyi vuosisadan loppuun mennessä. (Toivanen 2009: 10-12)



Kuva 9. Iso Luhtajärven rannassa Kuhmossa on useita konttipuita (Reiska: 159956). Paikan ohitse kulkee polku, jota laukkukauppiat ovat kulkeneet ja puut liittyvät luultavasti heidän toimintaansa. Kuva: R. Mustonen/Metsähallitus

Tervanpolton ja kaupankäynnin lisäksi Suomussalmella aloitettiin 1800-luvulla rautateollisuutta, kun Emäjoen Ämmäkoskeen perustettiin vuonna 1841 Ämmän ruukki. Tähän toimintaan liittyvät luultavasti kesän inventoinnissa Ämmänsaaren lounaispuolen mäntykankailta löytyneet hiilimiilutkin (kuva 10). Vuosisadan lopulla kaskeamisen ja tervanpolton rinnalle nousi myös metsäteollisuus, joka tarjosi varmempaa toimeentuloa alueen asukkaille (Väisänen 1998: 167).

Tultaessa 1900-luvulle Suomussalmi oli jo syrjäseutua. Edellisellä vuosisadalla nälkä ja tartuntataudit olivat koetelleet aluetta useaan otteeseen. Elinkeinot Suomussalmella olivat 1900-luvun alussa vielä hyvin perinteisissä kantimissa ja esimerkiksi maatalouslaskennassa vuonna 1910 ei Suomussalmen alueelta löytynyt yhtään maanviljelyskonetta. Rahaa ryhdyttiin vuosisadan alussa saamaan puusta ja sen myynnistä, kun puutavaran kysyntä ja hinta alkoivat nousta. Samalla käynnistyi uitto- ja metsätyötoiminta suuremmissa mittakaavassa. (Turpeinen 1992: 273-276) Puunmyynti oli alueella huipussaan 1930-luvulla ja siitä saaduilla tuloilla alkoi myös maanviljelys- ja karjanhoito kehittyä ja esimerkiksi vuosien 1920-1969 välisenä aikana peltojen määrä Kainuussa nousi 280 %. (Turpeinen, O. 1985: 323, 340-341)



Kuva 10. Hiilimiilu Väätämenvaarassa (Reiska: 165136). Miilu erottuu tasaisena ja pyöreänä kohoumana, jota ympäröivät kuopat. Kuva: H. Kelola-Mäkeläinen/Metsähallitus

Toisen maailmansodan aika on iso osa Suomussalmen historiaa. Alue kärsi raja-alueena talvi- ja jatkosodassa neuvostoliittolaisten hyökkäyksissä ja sodan päättyttyä saksalaisten vetäytymisessä. Suurimpia taisteluita talvisodan aikana käytiin kirkonkylässä ja Hulkonniemessä sekä Raatteen tiellä (kuva 11).

Jatkosodassa suomalaisten rinnalla taistelivat saksalaiset ja sodan päättyttyä alkoi Lapin sota, jossa saksalaiset ajettiin Neuvostoliiton vaatimuksesta pois Suomesta. Vetäytyessään saksalaiset polttivat Suomussalmella taloja, navettoja ja julkisia rakennuksia sekä tuhosivat liikenneyhteyksiä. Kaiken kaikkiaan Suomussalmelta lähti evakkoon noin 10 000 henkeä. (Turpeinen, O. 1992: 374-380)

Sotien suuria seurauksia oli, että Suomussalmen kuntakeskus siirrettiin kirkonkylältä Ämmänsaareen. Asutushistoriallisesti taajaman ja syrjäkylien väestömäärä jatkoi kasvuaan 1960-luvulle saakka, jonka jälkeen alkoi taajamien väestönkasvu ja syrjäkylien asukasluvun lasku. (Turpeinen, O. 1992: 231-235) Tämä väestön siirtyminen syrjäkyliä keskuksiin on nähtävissä myös inventointiaineistossa autioituneina asuintiloina.



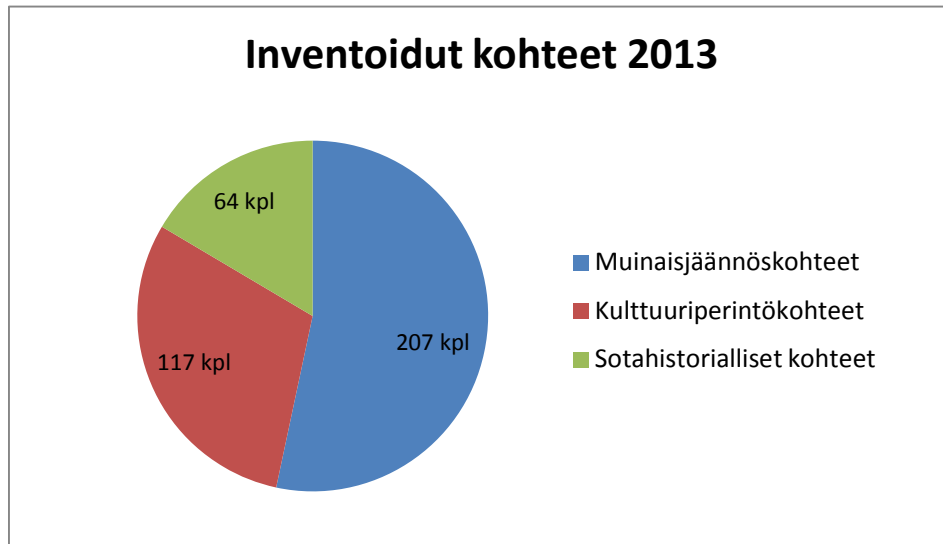
Kuva 11. Raatteen tie 8.1.1940. Kuvassa neuvostoliiton armeijalta taistelussa saatuja suksia. Kuva: SA-kuva.

4. Tulosten tarkastelu ja johtopäätökset

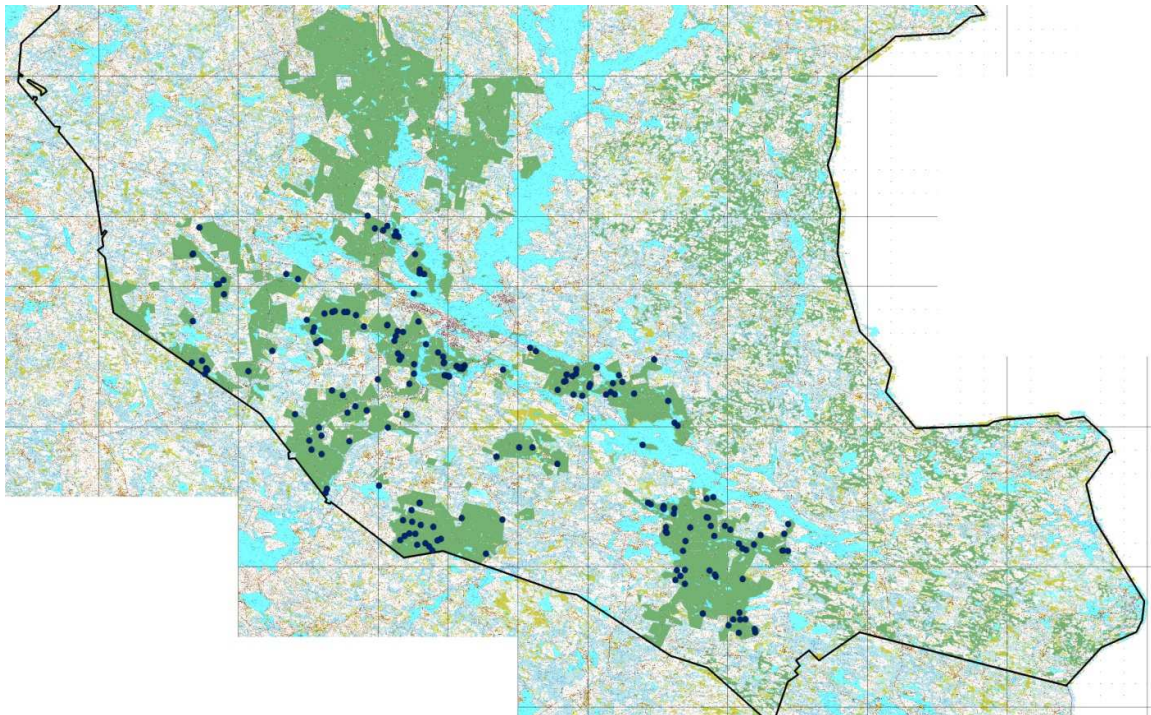
Etelä-Suomussalmen inventoinnissa dokumentoitiin yhteensä 388 kulttuuriperintökohdetta, joista 37 kohdetta on esihistoriallisen ajan muinaisjäännöksiä ja 170 historiallisen ajan muinaisjäännöksiä. Näiden lisäksi uuden ajan kulttuuriperintökohteita dokumentoitiin 117 kappaletta ja sotahistoriallisia kohteita 64 kappaletta. (Taulukko 5) Kaikki kohteet, kahta Kuhmon puolella sijaitsevaa kulttuuriperintökohdetta lukuun ottamatta, sijaitsevat Suomussalmella.

Inventoinnissa dokumentoiduista kohteista 198 kohteen tiedot olivat peräisin Metsähallituksen SutiGis-tietojärjestelmästä, 47 löytyi haastattelujen perusteella, 30 oli merkitty Museoviraston muinaisjäännösrekisteriin, 13 paikannettiin laserkeilausaineiston avulla ja 29 löydettiin peruskartan tai vanhojen metsätalouskarttojen perusteella. Uusia löytöjä, joista ei ollut mitään aikaisempaa tietoa, dokumentoitiin 69 kappaletta.

Tarkastettujen kohteiden lisäksi käytettiin inventoinnissa apuna laserkeilausaineistoa, jonka perusteella allekirjoittanut kartoitti Etelä-Suomussalmen läntisestä osasta 192 tervahautaa tai hiilimiilua (kuva 12). Näiden kohteiden tiedot on viety Metsähallituksen Reiska-tietokantaan havaintoina.



Taulukko 5. Inventoitujen kohteiden jakauma.

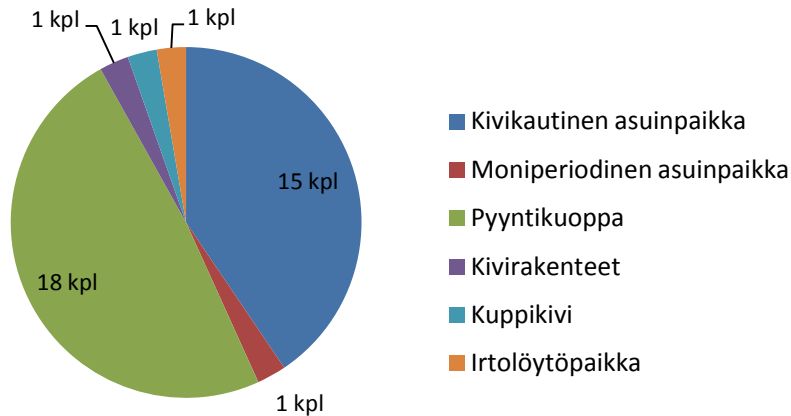


Kuva 12. Laserkeilausaineistosta havainnoiksi merkityt muinaisjäännöskohteet inventointialueen läntisessä osassa.

4.1. Esihistoriallisen ja historiallisen ajan muinaisjäännökset

Inventoinnissa dokumentoiduista esihistoriallisen ajan muinaisjäännöksistä 26 oli ennestään tunnettuja ja 11 kohdetta löydettiin inventoinnissa. Kivikautiset asuinpaikat ja pyyntikuopat muodostavat esihistoriallisten kohteiden suurimmat ryhmät (taulukko 6).

Esihistoriallisen ajan muinaisjäännökset



Taulukko 6. Esihistoriallisten kohteiden jakauma.

Mielenkiintoisin uusi esihistoriallinen kohde kesän inventoinnissa löydettiin Vuokkijärven Komminsärkältä (Reiska: 166021 ja 166028), jossa löytöjen perusteella on sijainnut kivikautinen asuinpaikka (kuva 13). Vuokkijärven säännöstelyn takia kohde on luultavasti ainakin osin tuhoutunut ja nykyisin veden alla, sillä löydöt tulivat rantahietikolta ja vedestä. Paikalta saatiin talteen muun muassa kvartsikaavin sekä palanutta luuta, joka ajoitettiin (kuva 14). Ajoitustulosten mukaan paikalla on asuttu noin 8 000 vuotta sitten (cal BC 6075-6005).

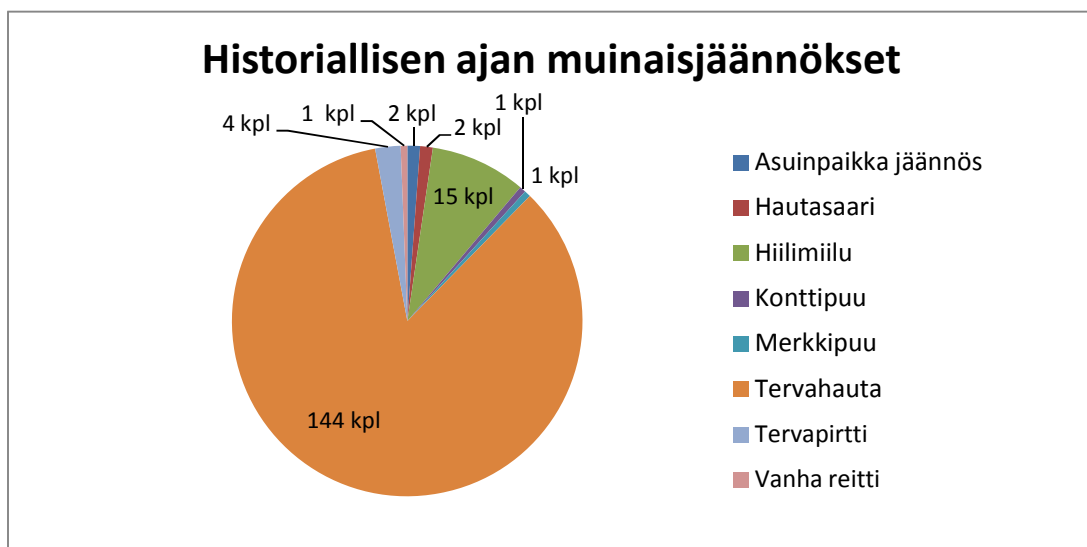


Kuva 13. Yleiskuva Komminsärkkä 2 kivikautisesta asuinpaikasta. Löydöt tulivat kuvassa vasemmalla näkyvän hiekkaharjun alta. Kuva: H. Kelola-Mäkeläinen/Metsähallitus



Kuva 14. Komminsärkältä löydetty hirven kallon kappale, jonka iäksi saatiin cal BC 6075-6005.
Kuva: H. Kelola-Mäkeläinen/Metsähallitus

Historiallisen ajan muinaisjäännöksistä suurin osa on tervahautoja ja ne kuvastavat tervanpolton tärkeyttä alueen pääelinkeinona 1700-luvun lopulta 1900-luvun alkuun saakka. Tervahautojen lisäksi alueelta dokumentoitiin muutama historiallisen ajan asuinpaikka ja hautasaari sekä alueella aiemmin tuntemattomia hiilimiiluja. Niiden levintä näyttäisi korreloivan 1800-luvulla toimineen Ämmän ruukin sijainnin kanssa, sillä miiluja löydettiin pääasiassa ruukkia ympäröiviltä hiekkakankailta. (Taulukko 7)



Taulukko 7. Historiallisen ajan muinaisjäännösten jakauma.

Suomussalmen historiallisen ajan muinaisjäännöksistä kuuluisin ja tunnetuin on varmasti Vienan reitti. Reittiä kuljettiin kesällä niiltä osin kuin se menee Metsähallituksen mailla, mutta pääpainopisteenä olivat kuitenkin reitin varrella olevat kohteet. Kohteista suurin osa oli toisen maailmansodan aikaisia, mutta joukossa oli myös merkkipuu (Reiska: 162546), johon oli kaiverrettu vuosiluku 18 (?)3 (kuva 15).



Kuva 15. Kivi-Kevättijärven kaakkoispuolella sijaitseva merkkipuu, johon on kaiverrettu vuosiluku 18 (?)3. Kaiverrusta on kuvaan vahvistettu. Kuva: R. Mustonen/Metsähallitus

Vienan reitin lisäksi mielenkiintoisia kohteita olivat historiallisen ajan asuinpaikat, joita kartoitettiin kaksi. Toinen kohteista, Nuolivaaran asuinpaikka (mjtunnus 1000008840), on merkitty muinaisjäännösrekisteriin, kun taas toinen, Autioahon asuinpaikka (Reiska: 160355), dokumentoitiin tänä kesänä. Nuolivaaralla on perimätiedon mukaan asunut Kuivajärven ensimmäinen asukas 1700-luvun lopulla. Autioahon asuinpaikan kerrotaan puolestaan olevan Marjokylän ensimmäisen asutuksen paikka, joka olisi ollut käytössä 1600-luvulla (kuva 16). Asuinpaikan tarkkaa ikää on inventoinnissa mahdotonta määrittää, mutta vanhojen karttojen perusteella Autioaholla sijainnut tila on ollut asuttuna 1860-luvulla ja se on merkitty autioituneeksi vuoden 1902 metsätalouuskartassa.

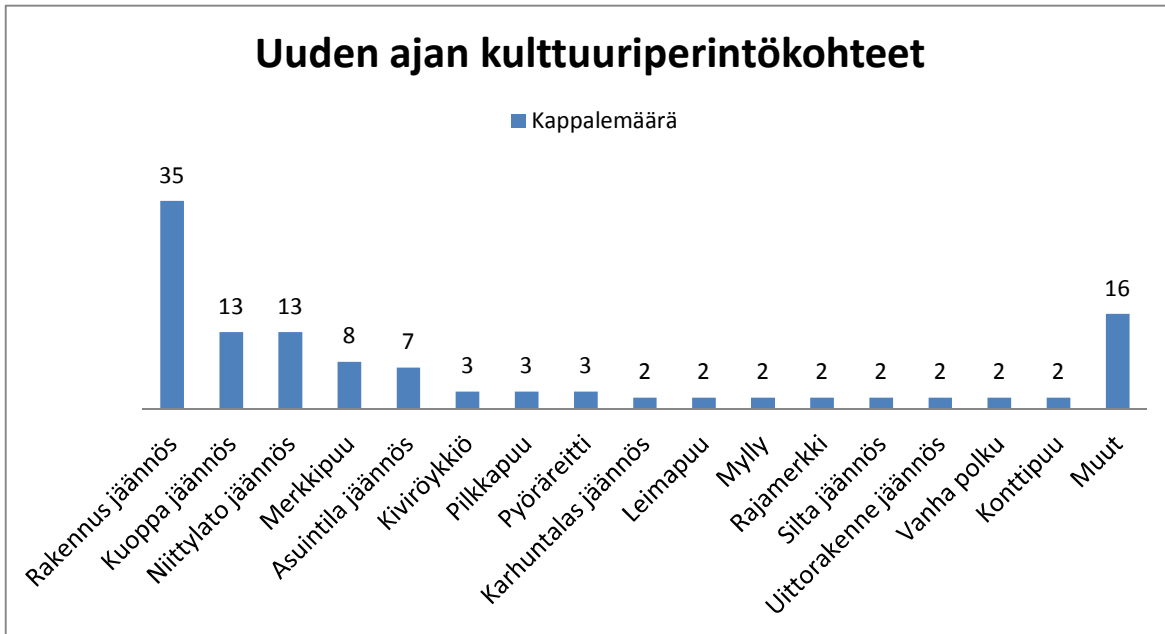


Kuva 16. Autioahon historiallisen ajan asuintila. Kuvassa kasvillisuuden peittämän kiukaan jäännökset. Kuva: R. Mustonen/Metsähallitus

4.2. Uuden ajan kulttuuriperintökohteet

Uuden ajan kulttuuriperintökohteita dokumentoitiin inventoinnissa yhteensä 117 kappaletta. Suurimman ryhmän muodostavat rakennusten jäänteet, joita dokumentoitiin 35 kappaletta. Ryhmä sisältää myös metsätyö- ja uittokämppejä sekä uuden ajan asuinrakennuksia. Myös erilaisia kuoppien jäänteitä sekä niitty latoja dokumentoitiin useita. (Taulukko 8)

Uuden ajan kulttuuriperintökohteissa heijastuvat alueen 1900-luvun asutushistoria ja elinkeinot. Inventoinnissa löydettiin metsästykseen liittyviä karhunalaksia ja vesilintujen munitus- eli uuttupuu sekä kalastukseen liittyvä kalapato. Lisäksi kartoitettiin metsänhoitoon liittyviä jäänteitä, kuten uitto- ja metsätyökämppejä (kuva 17), uittorakenteita ja leimapuita. Myös pyöräreitit ja vanhat polut liittyvät tähän elinkeinoon. Niittytaloudesta kartoitettiin latoja (kuva 18) ja muutama mylly. Alueen historia heijastuu myös asuintilojen jäänteissä, joista osa oli jouduttu hylkäämään vähän ennen sotia tai sen aikana. Asuintiloissa oli myös kohteita, jotka liittyvät 1950-1960-lukujen maaltamuuttoon.



Taulukko 8. Kulttuuriperintökohteiden jakauma.



Kuva 17. Haukilammen metsätyökämpän jäännös (Reiska 159095). Kuva R. Mustonen/Metsähallitus



Kuva 18. Niittyladon jäännös (Reiska: 159827) Koivulanniityllä. Kuva: H. Kelola-Mäkeläinen/Metsähallitus

4.3. Sotahistorialliset kohteet

Sotahistoriallisia kohteita dokumentoitiin 64 kappaletta. Suurin osa kohteista oli puolustusvarustusten jäänteitä sekä erilaisia kuoppia ja kuopanteita. Suurimmat rakenteet dokumentoitiin Kuivassalmen (mjtunnus 1000019890) puolustusasemalla (kuva 19) sekä Raatikanvaarassa (Reiska: 161105, 161204 ja 161205), jossa dokumentoitiin 52 korsun jäännettä. Lisäksi alueelta kartoitettiin talvisodan aikaisia kohteita muun muassa Suomussalmi-Kuusamo -tien varrelta Kuurtolasta (Reiska: 160267 ja 160304) sekä Raatteen tien varresta (muun muassa Reiska: 160585 ja 159585) (kuva 20). Puolustusvarustusten lisäksi dokumentoitiin muutamia joukkohautoja, kapulasilta ja talvitie.



Kuva 19. Juoksuhaudaa Kuivassalmen linnoitteella (mjtunnus 1000019890), joka on osa Salpalinjaa.
Kuva: H. Kelola-Mäkeläinen/Metsähallitus



Kuva 20. Korsun puurakenteita Likokankaan puolustusvarustuksella (Reiska: 160585). Kuva: R. Mustonen/Metsähallitus

4.4. Inventoinnin arviointi ja johtopäätökset

Inventoinnin tavoitteena oli saada riittävä kuva alueen aiemmasta maankäytöstä. Koska kohteita oli esiselvitysmateriaalin perusteella tiedossa jo 500 eikä näiden kaikkien kohteiden tarkastaminen ja dokumentoiminen olisi ollut mahdollista, täytyi kohteiden kohdalla tehdä karsintaa. Tervahautojen kohdalla päädyttiin läntisellä inventointialueella rajaamaan tarkastettavat kohteet sellaisiin, jotka eivät näkyneet laserkeilausaineistossa tai joista ei ollut aiempaa tietoa järjestelmissä. Kohteet pyrittiin myös valitsemaan siten, että niitä on tasaisesti koko inventoidulta alueelta.

Metsän rakenne ja ikä vaikuttivat kohteiden lukumäärän lisäksi inventoinnin tuloksiin. Eniten kohteita dokumentoitiin uudistuskypsästä metsästä. Huonoimmat inventointimahdollisuudet ovat 10-30 vuotta vanhassa nuoressa kasvatusmetsässä, jossa puiden tiheyden takia on lähes mahdotonta liikkua tai havaita kohteita. Lisäksi kohteiden säilyvyyteen vaikuttaa metsätöissä tehty maanmuokkaus, joka järeästi tehtynä voi tuhota kohteita. Suurimmassa vaarassa ovat ennestään tuntemattomat esihistorialliset kohteet, joita ei maan pinnalle voi erottaa yhtä hyvin kuin tervahautoja tai rakennusten jäänteitä.

Oman arvioni mukaan alueen inventoinnissa saavutettiin sille asetetut tavoitteet, sillä alueen aiemmasta maankäytöstä saatiin riittävä kuva kivikaudelta aina 1950-60 –luvulle saakka.

Allekirjoitus

Helsingissä 28.5.2014



Hanna Kelola-Mäkeläinen

Lähteet

Kirjalliset lähteet:

Calamnius, R 1912: *Suomussalmen seurakunnan historia*. Oulu.

Huurre, Matti & Turpeinen, Oiva 1992: *Leipä luonnosta. Suomussalmen historian kymmenen vuosituhatta*. Keuruu.

Luukkonen, Erkki J. & Sorjonen-Ward, Peter 1998: Arkeinen kallioperä – ikkuna 3 miljardin vuoden taakse. Lehtinen, M., Nurmi, P. & Rämö, T. (toim.) *Suomen kallioperä 300 vuosimiljoonaa*. Helsinki

Tallavaara, Miikka, Manninen, Mikael A., Pesonen, Petro & Hertell, Esa 2014: Radiocarbon dates and postglacial colonisation dynamics in Eastern Finland. Riede, Felix & Tallavaara, Miikka (ed.) *Lateglacial and Postglacial Pioneers in Northern Finland. BAR International Series 2599*: 161-175.

Turpeinen, Oiva 1985: Väestö ja talous 1721-1982. *Kainuun historia II*. Kajaani.

Vainio, Maarit, Kekäläinen, Hannele, Alanen, Aulikki & Pykälä, Juha 2001: Suomen perinnebiotoopit. Perinnemaisemaprojektin valtakunnallinen loppujulkaisu. *Suomen ympäristö* 527.

Väisänen, Heino 1998: *Kainuun kansan vaiheita vv. 1500-1900*. Jyväskylä.

Internet-lähteet:

Muinaisrantojen havainnot. Geologian tutkimuskeskus Hakku-palvelu. 9.5.2014
<http://hakku.gtk.fi/fi/locations/search>

Torppa, Akseli 2010: Kainuun maaperän ja kallioperän kiviainekset. Geologian tutkimuskeskus. 14.5.2014
<http://www.kainuunetu.fi/UserFiles/d763e312-4069-4815-82bd-f6886b1871ca/Web/Kivi%20ja%20kaivos/Kainuun%20maaper%C3%A4n%20ja%20kallioper%C3%A4n%20kiviainekset.%20Akseli%20Torppa%20GTK.pdf>

Toivanen, Jouni 2009: *Vienan reittien jäljillä – Katsaus Vienan kauppareittien historiaan, merkitykseen Kainuun asutuksessa sekä kartografinen johdatus aiheeseen*.
<http://www.nba.fi/fi/File/808/vienan-reiteilla.pdf>

Haastattelut:

Mauri Matero, Pentti Kinnunen, Keijo Kyllönen, Eero Pyykkönen, Eero Seppänen

5. Kohdetiedot

5.1. Esihistoriallisen ajan muinaisjännökset:

Antinsaari SE esihistoriallinen asuinpaikka		MH-tunnus: 160292	
Kohdetyyppi:	1 Asuinpaikat	Haltija:	161 Metsätalous Kainuu
Ajoitus:	7117 Esihistoriallinen aika	Ylläpitäjä:	161 Metsätalous Kainuu
Rakentamisvuosi:		Kunta:	777 SUOMUSSALMI
Lukumäärä:	1		
Koordinaattiselitys:		Geometria tuotettu:	9 Muu tuottamistapa
Koordinaatit:	X 7181350, Y 3621773, Z 190	Löydöt:	29035:1-5
Taustatiedot			
Kohde on muinaisjännösrekisterissä.			
Ympäristön kuvaus			
Asuinpaikka sijaitsee Vuokkijärven kaakkoisosassa, Ala-Vuokin kylästä 6 km kaakkoon, Mutkalan talosta 0,8 km luoteeseen ja Kinnulanniemestä 0,5 km kaakkoon. Kyseessä on 0,6 x 0,2 km kokoinen, pääasiassa mäntymetsää kasvava saari. Antinsaaren kaakkoisranta on matalaa, vedensyömää kivikkoa ja hietikkoa, takana on nuorta mäntymetsää.			
Kohteen kuvaus			
Kaakkoiskärjen itärannalta, noin 4 m korkeimman veden rajasta veteen päin on tullut esille yksi saviastian pala, mutta ei muita löytöjä. Etelärannan länsiosassa, noin 15 m kohdasta, jossa matala hiekkainen ranta vaihtuu jyrkemmäksi kivikkorannaksi, vastapäätä Huhmarlahden taloa, on tullut esille luontainen vuolukiven kappale. Saaren itäkärjessä kerrotaan olevan puolenkymmentä tilapäishautaa. Alue on matalaa ja soistunutta, nuorta mäntymetsää kasvavaa. Epätasaisessa maastossa on havaittavissa epämääräisiä painanteita.(MJ-rek.) Epämääräisiä painanteita havaittiin. Rantahiekka pintapoimittiin, mutta esihistoriallisen ajan löytöjä ei tehty.			
Kohteen rajaus			
Kohteen rajaus on pistemäinen.			
Tulkinta			
Esihistoriallinen asuinpaikka ja mahdollinen tilapäishautapaikka.			

Lisätietoja

Toimenpiteet

Tarkastukset

Tila: 3 Toteutettu Laji: 6 Suojeluarvojen tarkastus Tarkastusvuosi: 2013
Tarkastuspvm: 21.8.2013 Tarkastaja: R. Mustonen
Kuvaus: KMO kulttuuriperintöinventointi Kainuu

Viranomais- rekisterinro:	777010311	Kunto:	2 Keskinertainen
Arvotus:	3 Esitys mj-luokka II	Olotila:	2 Ei käytössä
Selitys:		Kohteen suojelu:	2 Muinaisjäännösrekisteri II
		Selitys:	

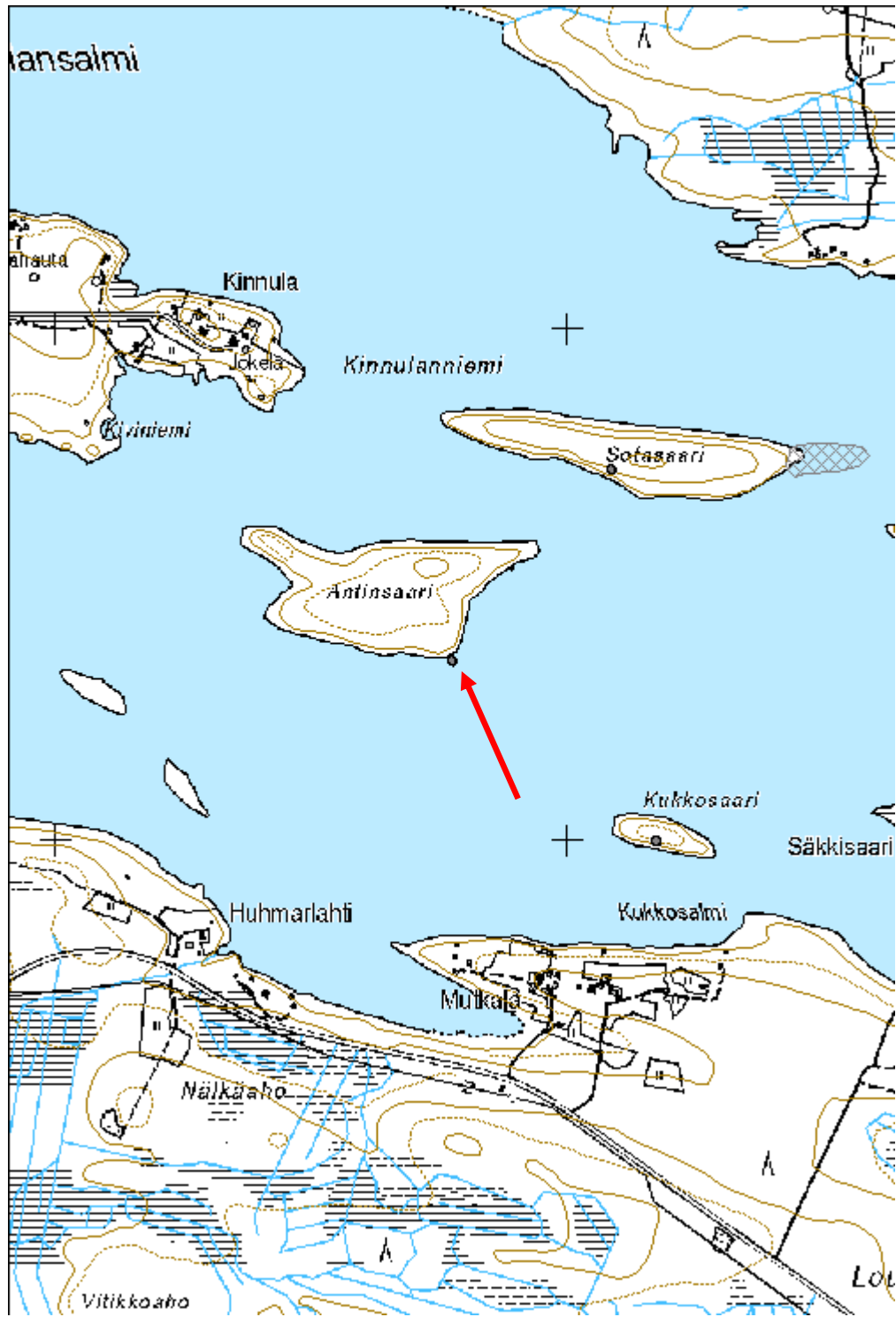
Ympäristön suojelu:	0 Ei määritelty
--------------------------------	-----------------

Selitys:	
-----------------	--



Yleiskuva saaren rannasta.

Kohdetyyppi:	1 Asuinpaikat	Copyright:	© Metsähallitus 2008 © Maanmittauslaitos 1/MML/08
Koordinaatit:	X 7181350, Y 3621773, Z 190	Mittakaava:	1:10000



Järvenpäänkangas kivikautinen asuinpaikka

MH-tunnus: 164927

Kohdetyyppi:	1 Asuinpaikat	Haltija:	161 Metsätalous Kainuu
Ajoitus:	7111 Kivikausi	Ylläpitäjä:	161 Metsätalous Kainuu
Rakentamisvuosi:		Kunta:	777 SUOMUSSALMI
Lukumäärä:	1		

Koordinaattiselitys:		Geometria tuotettu:	8 Digitointi, mittakaava <1:20000
Koordinaatit:	X 7217528, Y 3585816, Z 210	Löydöt:	KM 33650: kvartsia

Taustatiedot

Kohde merkitty muinaisjäännösrekisteriin ja SutiGisiin.

Ympäristön kuvaus

Järvenranta, jossa kasvaa mäntyjä. Aluskasvillisuus varpuja ja sammalta.

Kohteen kuvaus

Kohde on löydetty vuonna 1999. Paikalta on löydetty kvartsi-iskoksia.

Paikka sijaitsee niemellä, jonka rantatörmä laskee loivasti Pirttiperaän. Törmän reunasta n. 30 m päässä pohjoiseen sijaitsee matalahko hiekkaharju. Löydöt ja havainnot ovat peräisin tältä veden ja harjun väliseltä tasanteelta.

Inventoinnissa tasanteen reunalla havaittiin viisi matalahkoa kuoppaa, joiden halkaisija vaihtelee 1-3 m välillä. Muodoltaan kuopat ovat pitkulaisia. Yhdessä kuopista oli havaittavissa vallia. Lisäksi rantatörmästä löydettiin useita kvartsi-iskoksia.

Kuoppa 1: Suurin kuopista. Halkaisija n. 3,5 m ja syvyys n. 30 cm. X= 3585804 ja Y= 7217539

Kuoppa 2: N. 1,5 x 1 m kokoinen kuoppa, jonka syvyys n. 30 cm. X= 3585805 ja Y= 7217534

Kuoppa 3: Kooltaan n. 1 x 0,5 m kokoinen kuoppa, jonka syvyys n. 30 cm. X= 3585819 ja Y= 7217529

Kuoppa 4: Pitkulainen kuoppa, joka kooltaan n. 2 x 1 m. Etelälaidalla hieman vallia. X= 3585838 ja Y= 7217527

Kuoppa 5: Halkaisijaltaan n. 1 m kokoinen kuoppa. X= 3585844 ja Y= 7217523

Kohteen rajaus

Aluomainen. Kohde rajautuu näkyvien jäänteiden ja maaston mukaan.

Tulkinta

Kivikautinen asuinpaikka

Lisätietoja

Kohteen rajausta suurennettu.

Toimenpiteet

Tarkastukset

Tila: 3 Toteutettu Laji: 6 Suojeluarvojen tarkastus Tarkastusvuosi: 2013
Tarkastuspvm: 29.7.2013 Tarkastaja: H. Kelola-Mäkeläinen
Kuvaus: KMO-kulttuuriperintöinventointi

Viranomais- rekisterinro:	777010303	Kunto:	1 Hyvä
Arvotus:	3 Esitys mj-luokka II	Olotila:	2 Ei käytössä
Selitys:		Kohteen suojelu:	2 Muinaisjäännösrekisteri II
		Selitys:	Huom. rajausta suurennettu

Ympäristön suojelu:	99 Muu suojeluarvoa sisältävä alue
Selitys:	58220 Matinmäki, Mustalampi-Pirtti-Valkeinen (dialogialue)



Yleiskuva kiviaikaisesta asuinpaikasta

Kohdetyyppi:	1 Asuinpaikat	Copyright:	© Metsähallitus 2008 © Maanmittauslaitos 1/MML/08
Koordinaatit:	X 7217528, Y 3585816, Z 210	Mittakaava:	1:5054



Komminsärkkä 2 kivikautinen asuinpaikka

MH-tunnus: 166021

Kohdetyyppi:	1 Asuinpaikat	Haltija:	161 Metsätalous Kainuu
Ajoitus:	7111 Kivikausi	Ylläpitäjä:	161 Metsätalous Kainuu
Rakentamisvuosi:		Kunta:	777 SUOMUSSALMI
Lukumäärä:	1		

Koordinaattiselitys:		Geometria tuotettu:	8 Digitointi, mittakaava <1:20000
Koordinaatit:	X 7191491, Y 3602899, Z 185	Löydöt:	KM39706:1-3, kvartsikaavin, palanutta luuta ja kvartsi-iskoksia

Taustatiedot

Kohde löytyi inventoinnissa.

Ympäristön kuvaus

Hiekkaranta jyrkän n. 7 m korkean rapautuneen hiekkatörmän alla. Törmän päällä kasvaa mäntymetsää.

Kohteen kuvaus

Jyrkän törmän alapuolelta rantavedestä löytyi kvartsi-iskoksia, kvartsikaavin, kvartsiraaka-ainekappaleita ja palaneita kiviä.

Säännöstely on tuhonnut kohdetta, mutta löytöjä edelleen melko paljon vedessä.

Kohteen rajaus

Aluemainen. Rajaus perustuu löytöjen sijaintiin ja maaston muotoihin.

Tulkinta

Kivikautinen asuinpaikka

Lisätietoja

Sama asuinpaikka on luultavasti jatkunut n. 70 m päässä koilliseen sijaitsevan pieneen saaren saakka, jossa inventoinnissa löytyi lisää merkkejä asuinpaikasta (palanutta luuta, kvartsi-iskoksia ja palaneita kiviä). Tämä kohde on merkitty omaksi asuinpaikakseen Komminsärkkä 1. Kohde ei sijaitse valtion maalla. Asuinpaikkoja erottaa vain veden peittämä ja ruohottunut laguuni. Vedensäännöstely on tuhonnut kohdetta.

Toimenpiteet***Tarkastukset***

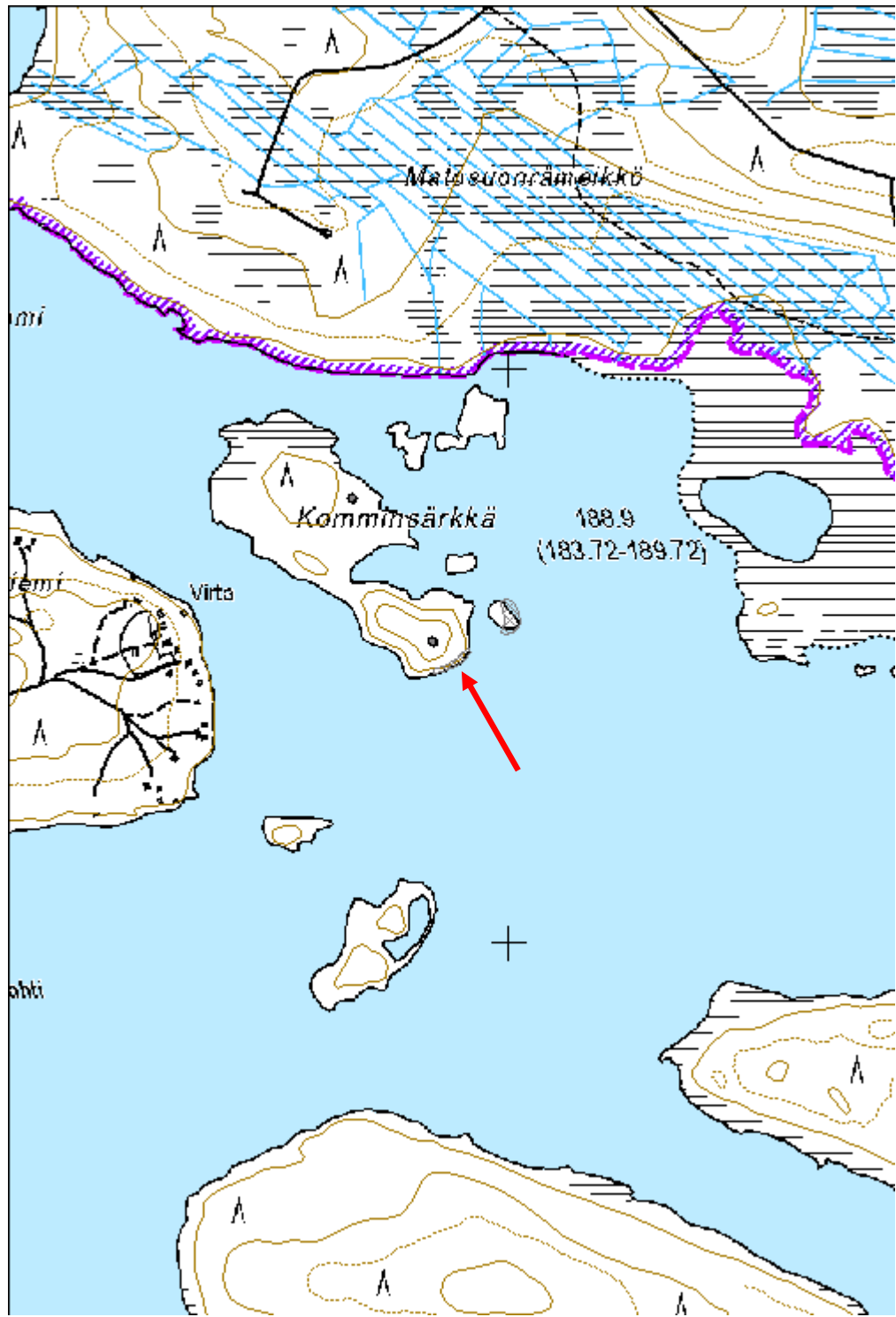
Tila: 3 Toteutettu Laji: 6 Suojeluarvojen tarkastus Tarkastusvuosi: 2013
Tarkastuspvm: 13.8.2013 Tarkastaja: H. Kelola-Mäkeläinen
Kuvaus: KMO-kulttuuriperintöinventointi

Viranomais- rekisterinro:		Kunto:	2 Keskinertainen
Arvotus:	3 Esitys mj-luokka II	Olotila:	2 Ei käytössä
Selitys:		Kohteen suojelu:	9 Muu suojeluarvo
		Selitys:	
Ympäristön suojelu:	0 Ei määritelty		
Selitys:			



Yleiskuva Komminsärkästä. Löydöt tulivat kuvassa vasemmassa reunassa näkyvän korkean rantatörmän alta ja rantavedestä.

Kohdetyyppi:	1 Asuinpaikat	Copyright:	© Metsähallitus 2008 © Maanmittauslaitos 1/MML/08
Koordinaatit:	X 7191491, Y 3602899, Z 185	Mittakaava:	1:8921



Syvähiekka kivikautinen asuinpaikka

MH-tunnus: 168089

Kohdetyyppi:	1 Asuinpaikat	Haltija:	161 Metsätalous Kainuu
Ajoitus:	7111 Kivikausi	Ylläpitäjä:	161 Metsätalous Kainuu
Rakentamisvuosi:		Kunta:	777 SUOMUSSALMI
Lukumäärä:	1		

Koordinaattiselitys:		Geometria tuotettu:	8 Digitointi, mittakaava <1:20000
Koordinaatit:	X 7185692, Y 3637222, Z 205	Löydöt:	KM 39637, diar. 30.10.2013

Taustatiedot

Kohde löytyi inventoinnissa.

Ympäristön kuvaus

Kohde sijaitsee Vuokin Palojärven länsirannalla, suojaisassa poukamassa, jossa on hiekkapohja. Poukaman molemmin puolin ranta on kivikkoista. Poukaman länsipuolella on soinen maa-alue, jonka ympärillä rinteet nousevat pohjoiseen, etelään ja länteen. Kuvio on kitumaata.

Kohteen kuvaus

Rannalta löytyi paljon kvartsin kappaleita, joista muutamat vaikuttavat iskoksilta ja osittain hiekan peitossa oleva tulisija (Reiska-kohde 159535). Kivissä on jonkin verran palamisen jälkiä. Tulisijan ajoituksesta ei ole tietoa.

Kohteen rajaus

Aluemainen.

Tulkinta

Kivikautinen asuinpaikka.

Lisätietoja

Palojärvi kuuluu Vuokin vesistöreittiin. Lähistöltä tunnetaan vain yksi kivikautinen asuinpaikka: Aittojärven Tiililahti. Lähistön särkillä on pyyntikuoppia.

Toimenpiteet***Tarkastukset***

Tila: 3 Toteutettu Laji: 6 Suojeluarvojen tarkastus Tarkastusvuosi: 2013
Tarkastuspvm: 8.8.2013 Tarkastaja: R. Mustonen
Kuvaus: KMO-kulttuuriperintöinventointi

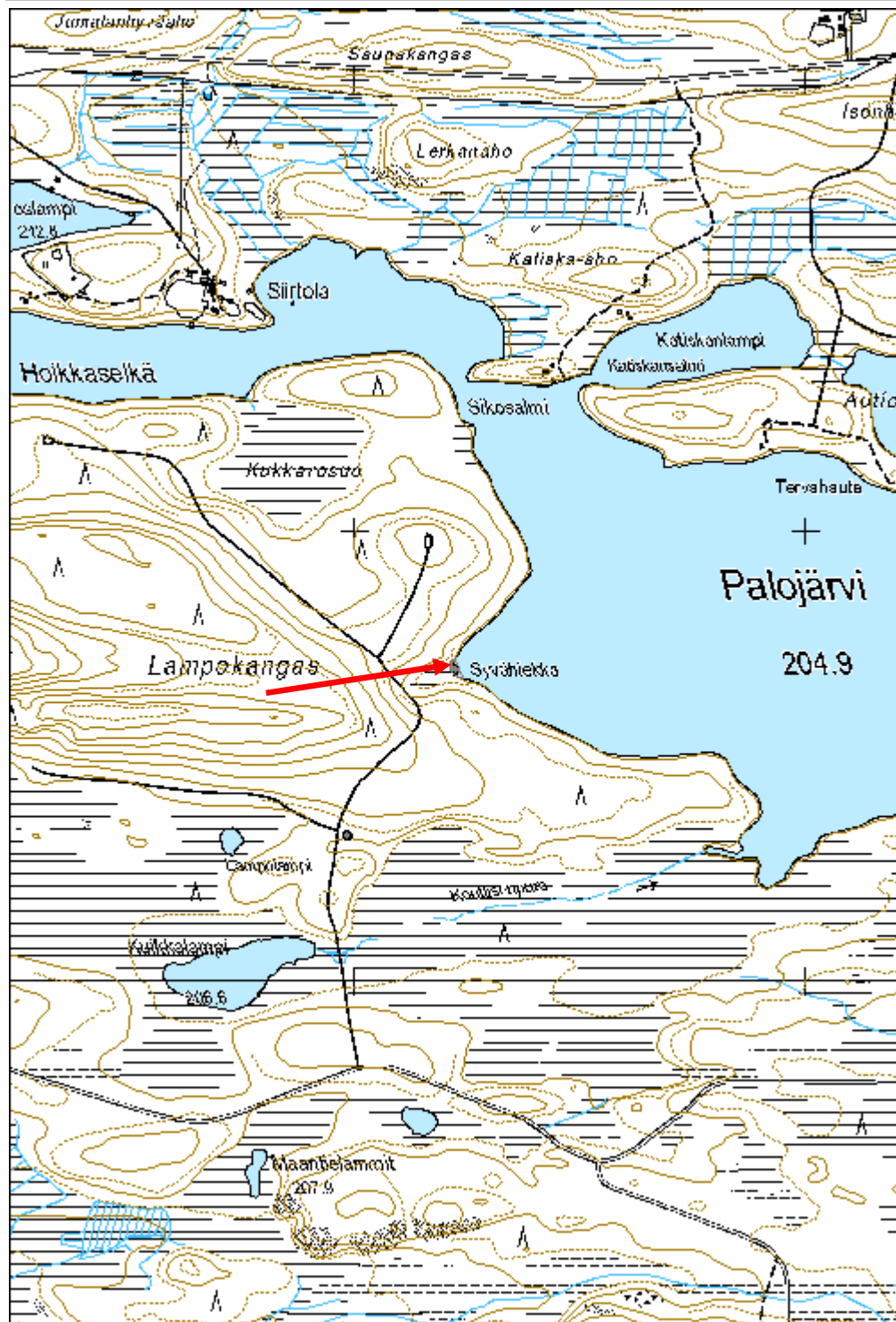
Viranomais- rekisterinro:		Kunto:	1 Hyvä
Arvotus:	3 Esitys mj-luokka II	Olotila:	2 Ei käytössä
Selitys:		Kohteen suojelu:	9 Muu suojeluarvo
		Selitys:	

Ympäristön suojelu:	99 Muu suojeluarvoa sisältävä alue
Selitys:	32853 Yli-Vuokki



Yleiskuva kivikautisesta asuinpaikasta.

Kohdetyyppi:	1 Asuinpaikat	Copyright:	© Metsähallitus 2008 © Maanmittauslaitos 1/MML/08
Koordinaatit:	X 7185692, Y 3637222, Z 205	Mittakaava:	1:11444



Vieremänjärvi kivikautinen asuinpaikka

MH-tunnus: 61390

Kohdetyyppi:	2 Asuinpaikat?	Haltija:	161 Metsätalous Kainuu
Ajoitus:	7111 Kivikausi	Ylläpitäjä:	161 Metsätalous Kainuu
Rakentamisvuosi:		Kunta:	777 SUOMUSSALMI
Lukumäärä:	1		

Koordinaattiselitys:		Geometria tuotettu:	4 Gps-mittaus, korjaamaton
Koordinaatit:	X 7259133, Y 3622651, Z 218	Löydöt:	

Taustatiedot

Oili Forsberg on tallentanut kohteen. Se on muinaisjäännösrekisterissä mahdollisena muinaisjäännöksenä.

Ympäristön kuvaus

Kohde sijaitsee Hossan Vieremäjärven itärannalla. Rannalla on hiekkaa, ja hieman sen yläpuolella, metsäalueella, kulkee pohjois-eteläsuuntainen polku.

Kohteen kuvaus

Paikalla maasto on kuivaa kangasmaastoa ja maaperä hienoa hiekkaa. Polun varrelta löytyi kvartsi-iskos. Koekuopat olivat löydöttömiä, mutta polun varrelta noin 20 metrin matkalla koordinaattipisteestä lounaaseen löytyi palaneita kiviä. Maaston perusteella paikka soveltuisi hyvin asuinpaikaksi. (MJ-rekisteri)

Kohde tarkastettiin vuonna 2013. Mitään merkkejä muinaisjäännöksestä ei havaittu. Polun varrelle kaivettiin koepistoja ja rantahiekka pintapoimittiin.(RM)

Kohteen rajaus

Kohde on pistemäinen.

Tulkinta

Mahdollinen asuinpaikka

Lisätietoja

Löydöt: ei löytöjä

Toimenpiteet***Tarkastukset***

Tila: 3 Toteutettu Laji: 6 Suojeluarvojen tarkastus Tarkastusvuosi: 2013
Tarkastuspvm: 19.8.2013 Tarkastaja: R. Mustonen
Kuvaus: KMO kulttuuriperintöinventointi Kainuu

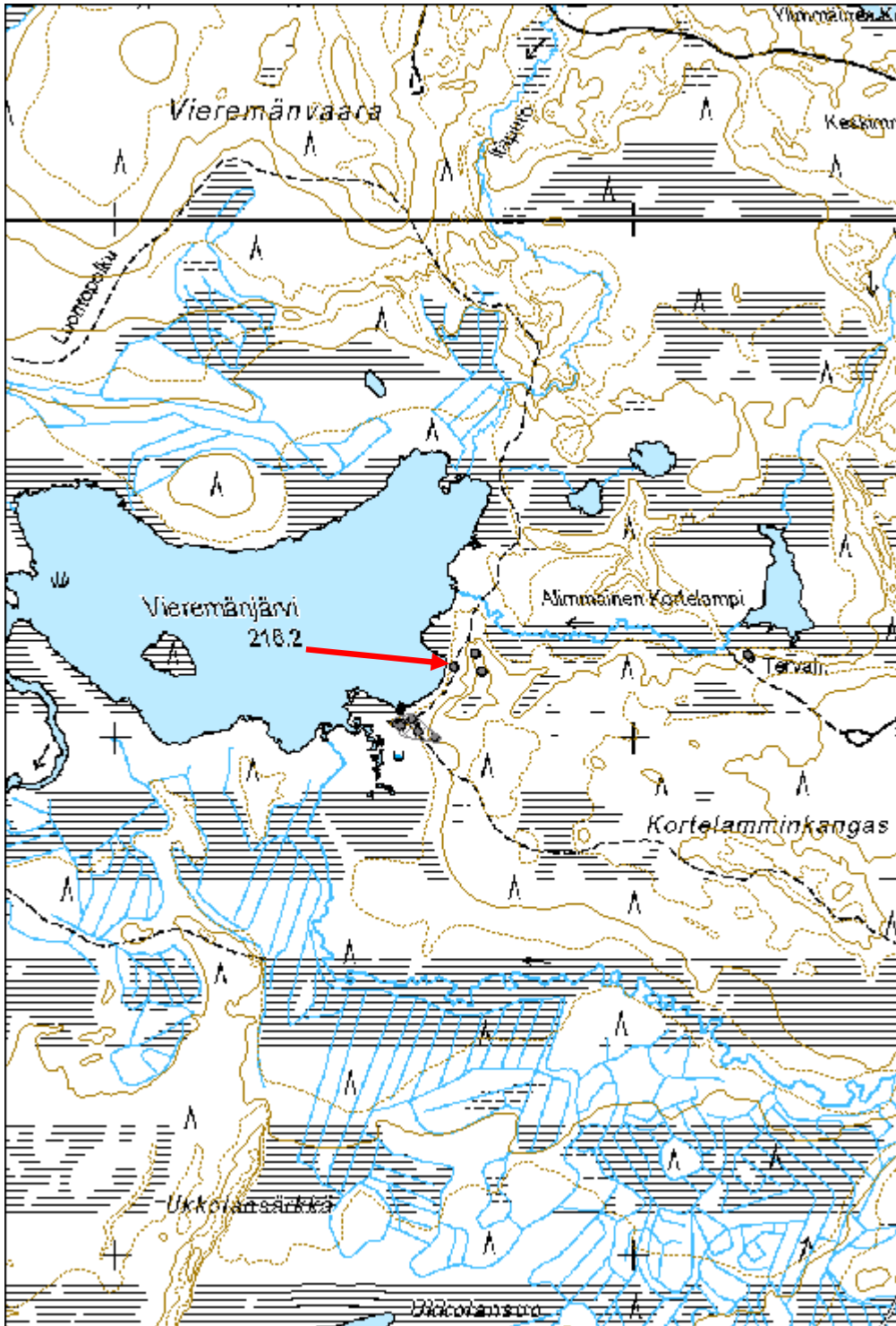
Viranomais- rekisterinro:	1000013965	Kunto:	2 Keskinertainen
Arvotus:	8 Muu suojeuarvo	Olutila:	2 Ei käytössä
Selitys:		Kohteen suoja:	3 Muinaisjäännösrekisteri III
		Selitys:	

Ympäristön suoja:	0 Ei määritelty
Selitys:	



Koekuoppa Vieremänjärven kivi-kautisella asuinpaikalla.

Kohdetyyppi:	2 Asuinpaikat?	Copyright:	© Metsähallitus 2008 © Maanmittauslaitos 1/MML/08
Koordinaatit:	X 7259133, Y 3622651, Z 218	Mittakaava:	1:10000



Vuonaniemi kivikautinen asuinpaikka

MH-tunnus: 162734

Kohdetyyppi:	1 Asuinpaikat	Haltija:	161 Metsätalous Kainuu
Ajoitus:	7111 Kivikausi	Ylläpitäjä:	161 Metsätalous Kainuu
Rakentamisvuosi:		Kunta:	777 SUOMUSSALMI
Lukumäärä:	1		

Koordinaattiselitys:		Geometria tuotettu:	9 Muu tuottamistapa
Koordinaatit:	X 7202573, Y 3589073, Z 199	Löydöt:	KM 14226, KM 20381, KM 20382, KM 21739, KM 22055, KM 24251, KM 35703, KM 38688

Taustatiedot

Kohde on muinaisjäännösrekisterissä.

Ympäristön kuvaus

Asuinpaikka sijaitsee Kiantajärven Vuonaniemen kärjessä.

Kohteen kuvaus

Löydöt ovat tulleen vesirajasta, noin 300 metrin matkalta. MJ-rek.

Rannan pystysuorasta maanleikkauksesta löytyi kvartsi-iskoksia, joten asuinpaikka jatkuu myös metsän puolelle.

Kohteen rajaus

Kohteen rajaus on aluemainen.

Tulkinta

Kivikautinen asuinpaikka.

Lisätietoja***Toimenpiteet******Tarkastukset***

Tila: 3 Toteutettu Laji: 6 Suojeluarvojen tarkastus Tarkastusvuosi: 2013
Tarkastuspvm: 20.8.2013 Tarkastaja: R. Mustonen
Kuvaus: KMO kulttuuriperintöinventointi Kainuu

Viranomais-	777010005	Kunto:	2 Keskinertainen
--------------------	-----------	---------------	------------------

rekisterinro:		Olotila:	2 Ei käytössä
Arvotus:	3 Esitys mj-luokka II	Kohteen suojelu:	2 Muinaisjäännösrekisteri II
Selitys:		Selitys:	
Ympäristön suojelu:	99 Muu suojeluarvoa sisältävä alue		
Selitys:	58462 Eteläisen Kiantajärven rantaosayk; MU-alueet		



Yleiskuva löytöpaikan rannasta.

Kohdetyyppi:	1 Asuinpaikat	Copyright:	© Metsähallitus 2008 © Maanmittauslaitos 1/MML/08
Koordinaatit:	X 7202573, Y 3589073, Z 199	Mittakaava:	1:10000



Sääskenkoukku kivikautinen asuinpaikka

MH-tunnus: 162736

Kohdetyyppi:	1 Asuinpaikat	Haltija:	161 Metsätalous Kainuu
Ajoitus:	7111 Kivikausi	Ylläpitäjä:	161 Metsätalous Kainuu
Rakentamisvuosi:		Kunta:	777 SUOMUSSALMI
Lukumäärä:	1		

Koordinaattiselitys:		Geometria tuotettu:	9 Muu tuottamistapa
Koordinaatit:	X 7203323, Y 3588322, Z 199	Löydöt:	33068

Taustatiedot

Kohde on muinaisjäännösrekisterissä.

Ympäristön kuvaus

Kohde sijaitsee Kiantajärven rannalla, Niemikankaan luoteisosassa sijaitsevan Sääskenkoukku-nimisen mäen lounaispuolella.

Kohteen kuvaus

Rannalta on löytynyt vuonna 2001 kvartsi-iskoksia. Ranta on hiekkainen. Vuoden 2013 tarkastuksessa hiekalta ei löytynyt asuinpaikkalöytöjä. Rinteessä, rannan kohdalla tehdään metsänhoidollisia toimenpiteitä. Tämän vuoksi rinteeseen tehtiin koepistoja (noin 25 x 25 cm). Koepistot tehtiin kohtiin: 3588383/ 7203327, 3588391/7203330 ja 3588387/7203344. Maa oli niin kivinen, että koepistojen kaivaminen oli vaikeaa. Maannos oli täysin luonnollinen; kulttuurikerrosta tai ihmistoimintaan viittaavia löytöjä ei havaittu. Rinne on myös hieman liian jyrkkä asuinpaikalle.

Kohteen rajaus

Kohteen rajaus on pistemäinen.

Tulkinta

Kivikautinen asuinpaikka on sijainnut lähellä vesirajaa ja lienee pääosin tuhoutunut.

Lisätietoja***Toimenpiteet******Tarkastukset***

Tila: 3 Toteutettu Laji: 6 Suojeluarvojen tarkastus Tarkastusvuosi: 2013
Tarkastuspvm: 20.8.2013 Tarkastaja: R. Mustonen
Kuvaus: KMO kulttuuriperintöinventointi Kainuu

Viranomais-	1000014316	Kunto:	3 Huono
--------------------	------------	---------------	---------

rekisterinro:		Olotila:	2 Ei käytössä
Arvotus:	8 Muu suojeluarvo	Kohteen suojelu:	2 Muinaisjäännösrekisteri II
Selitys:		Selitys:	
Ympäristön suojelu:	0 Ei määritelty		
Selitys:			



Koekuoppa löytöpaikalta.

Kohdetyyppi:	1 Asuinpaikat	Copyright:	© Metsähallitus 2008 © Maanmittauslaitos 1/MML/08
Koordinaatit:	X 7203323, Y 3588322, Z 199	Mittakaava:	1:10000



Sopenkorva kivikautinen asuinpaikka

MH-tunnus: 165299

Kohdetyyppi:	1 Asuinpaikat	Haltija:	161 Metsätalous Kainuu
Ajoitus:	7111 Kivikausi	Ylläpitäjä:	161 Metsätalous Kainuu
Rakentamisvuosi:		Kunta:	777 SUOMUSSALMI
Lukumäärä:	1		

Koordinaattiselitys:		Geometria tuotettu:	8 Digitointi, mittakaava <1:20000
Koordinaatit:	X 7213805, Y 3585052, Z 210	Löydöt:	KM 39707: 1-2

Taustatiedot

Kohde löytyi inventoinnissa.

Ympäristön kuvaus

N. 100 m pitkä hiekkarantainen lahti Leppiselän länsirannalla. Maasto rannan kohdalla nousee hieman, mutta maaperä on paikalla kosteaa. Paikalla kasvaa mäntyjä, kuusia ja muutama koivu. Aluskasvillisuus varpua, suopursua ja sammalta.

Kohteen kuvaus

Paikalta löytyi rantavedestä ja rannalta suuri määrä kvartsi-iskoksia sekä hieman palanutta luuta. Rannan takana on mäntyä kasvava terassi, jossa muutama kaatunut puu. Puun juuristoista löytyi suuri määrä kvartsi-iskoksia sekä raaka-ainekvartsia. Maa kohoaa ja muuttuu hyvin kivikkoiseksi kohteen eteläpuolella hiekkarannan jatkuessa seuraavassa lahdelmassa. Myös sieltä löytyi muutamia mahdollisia kvartsi-iskoksia.

Kvartsi-iskosten ja raaka-ainekvartsin määrän perusteella paikalla on saattanut sijaita esineiden valmistuspaikka. Kohteesta n. 400 m pohjoiseen on irtolöytöpaikka, josta on löytynyt reikäkirveen teelmä rantavedestä.

Kohteen rajaus

Aluomainen. Kohteen rajaus perustuu löytöjen levintään ja maaston muotoon.

Tulkinta

Kivikautinen asuinpaikka

Lisätietoja***Toimenpiteet******Tarkastukset***

Tila: 3 Toteutettu Laji: 6 Suojeluarvojen tarkastus Tarkastusvuosi: 2013
Tarkastuspvm: 30.7.2013 Tarkastaja: H. Kelola-Mäkeläinen
Kuvaus: KMO-kulttuuriperintöinventointi

Viranomais- rekisterinro:		Kunto:	1 Hyvä
Arvotus:	3 Esitys mj-luokka II	Olotila:	2 Ei käytössä
Selitys:		Kohteen suojelu:	9 Muu suojeluarvo
		Selitys:	
Ympäristön suojelu:	0 Ei määritelty		
Selitys:			



Yleiskuva rannasta.

Kohdetyyppi:	1 Asuinpaikat	Copyright:	© Metsähallitus 2008 © Maanmittauslaitos 1/MML/08
Koordinaatit:	X 7213805, Y 3585052, Z 210	Mittakaava:	1:10000



Varisjärvi 2 kivikautinen asuinpaikka

MH-tunnus: 165302

Kohdetyyppi:	1 Asuinpaikat	Haltija:	161 Metsätalous Kainuu
Ajoitus:	7111 Kivikausi	Ylläpitäjä:	161 Metsätalous Kainuu
Rakentamisvuosi:		Kunta:	777 SUOMUSSALMI
Lukumäärä:	1		

Koordinaattiselitys:		Geometria tuotettu:	9 Muu tuottamistapa
Koordinaatit:	X 7198334, Y 3584382, Z 207	Löydöt:	KM 20741

Taustatiedot

Kohde merkitty muinaisjäännösrekisteriin.

Ympäristön kuvaus

Hiekkapohjainen harvaa mäntyä kasvava kangas. Aluskasvillisuus varpua ja sammalta.

Kohteen kuvaus

Varisjärven itärannalla sijaitseva hiekkainen lahti, jonka rannalta M. Huurre on 1979 löytänyt asuinpaikkalöytöjä.

Vesi oli poikkeuksellisen alhaalla tarkastusajankohtana. Paikalta ei löydetty mitään asuinpaikkaan viittaavaa, vain muinaisjäännösrajausten ulkopuolelta hiekkarannalta löytyi kasa palaneita kiviä, jotka voivat olla peräisin modernista nuotiosta. Muinaisjäännösalueen pohjoispään ranta oli vesikasvien ja karikkeen peitossa, joten siitä ei voinut nähdä mitään. Rantaterassi on paikalla n. 1 m korkea ja n. 5 m päässä nykyisestä rannasta.

Kohteen rajaus

Aluomainen. Rajausta on muinaisjäännösrekisterin mukainen.

Tulkinta

Kivikautinen asuinpaikka.

Lisätietoja***Toimenpiteet******Tarkastukset***

Tila: 3 Toteutettu Laji: 6 Suojeluarvojen tarkastus Tarkastusvuosi: 2013
Tarkastuspvm: 6.6.2013 Tarkastaja: H. Kelola-Mäkeläinen
Kuvaus: KMO-kulttuuriperintöinventointi

Viranomais- rekisterinro:	777010141	Kunto:	1 Hyvä
Arvotus:	3 Esitys mj-luokka II	Olotila:	2 Ei käytössä
Selitys:		Kohteen suojelu:	2 Muinaisjäännösrekisteri II
		Selitys:	

Ympäristön suojelu:	0 Ei määritelty
Selitys:	



Yleiskuva Varisjärven kivi-kautisesta asuinpaikasta.

Kohdetyyppi:	1 Asuinpaikat	Copyright:	© Metsähallitus 2008 © Maanmittauslaitos 1/MML/08
Koordinaatit:	X 7198334, Y 3584382, Z 207	Mittakaava:	1:10000



Pirttiperä kivikautinen asuinpaikka

MH-tunnus: 165306

Kohdetyyppi:	1 Asuinpaikat	Haltija:	161 Metsätalous Kainuu
Ajoitus:	7111 Kivikausi	Ylläpitäjä:	161 Metsätalous Kainuu
Rakentamivuosi:		Kunta:	777 SUOMUSSALMI
Lukumäärä:	1		

Koordinaattiselitys:		Geometria tuotettu:	4 Gps-mittaus, korjaamaton
Koordinaatit:	X 7217336, Y 3586155, Z 209	Löydöt:	KM 33066

Taustatiedot

Kohde merkitty muinaisjäännösrekisteriin.

Ympäristön kuvaus

Mäntyä kasvava niemi, jossa aluskasvillisuus variksenmarjaa ja suopursuja.

Kohteen kuvaus

Niemestä on löytynyt nuolenkärki ja kvartsi-iskoksia 2001.

Kohde tarkastettiin kesän inventoinnissa. Paikalla ranta on matala ja ruohottunut sekä maaperä on kosteaa, joten paikka on hyvin epätyypillinen asuinpaikaksi. Kohde tarkastettiin rannalta käsin. Ei löytöjä. Kohteesta noin 400 m päässä luoteeseen on Järvenpäänkangas-niminen kivikautinen asuinpaikka.

Kohteen rajaus

Pistemäinen

Tulkinta

Muinaisjäännösrekisteriin merkitty asuinpaikaksi. Inventoinnin perusteella pikemminkin irtolöytöpaikka.

Lisätietoja**Toimenpiteet****Tarkastukset**

Tila: 3 Toteutettu Laji: 6 Suojeluarvojen tarkastus Tarkastusvuosi: 2013
Tarkastuspvm: 29.7.2013 Tarkastaja: H. Kelola-Mäkeläinen
Kuvaus: KMO-kulttuuriperintöinventointi

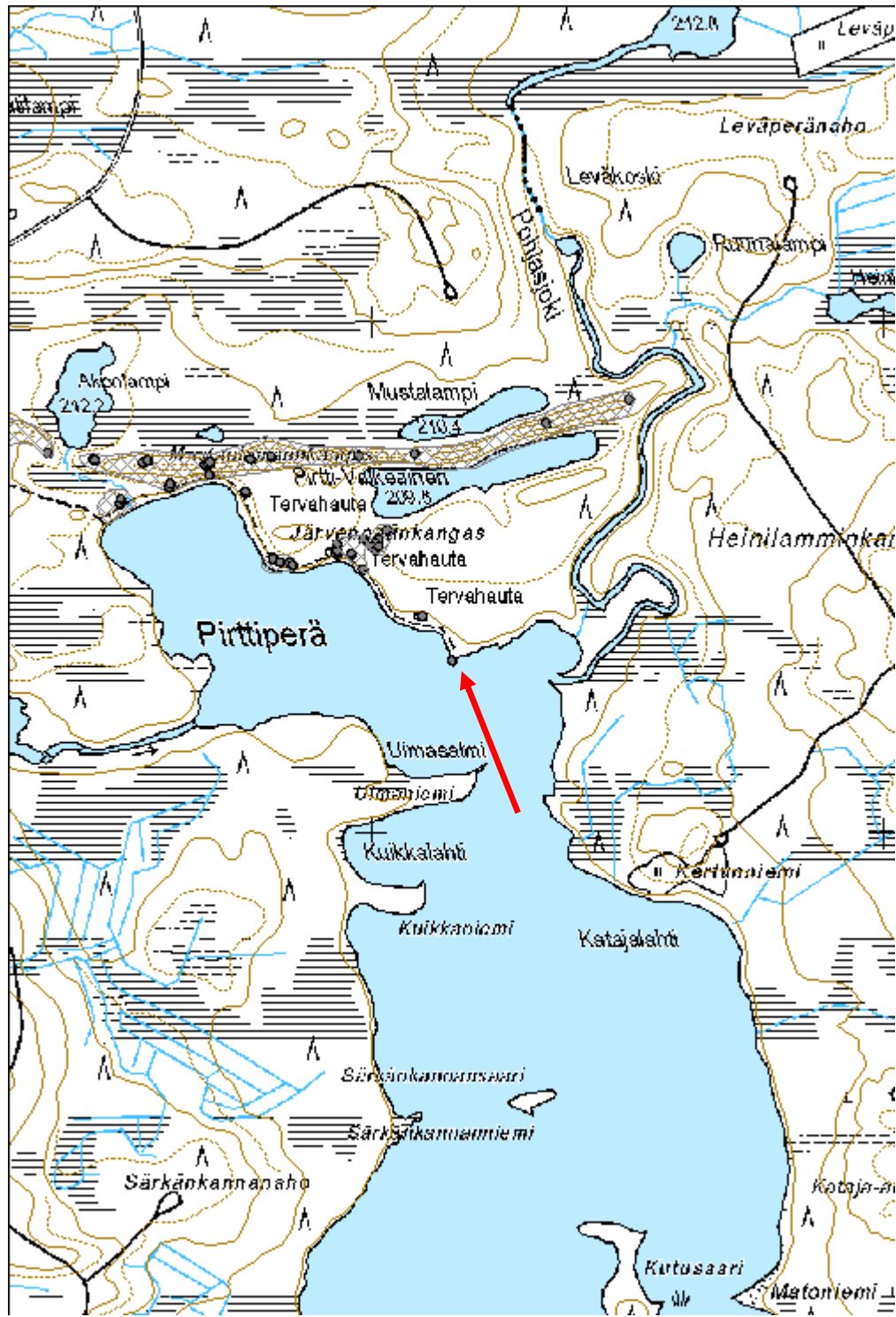
Viranomaisrekisterinro:	1000014314	Kunto:	1 Hyvä
--------------------------------	------------	---------------	--------

Arvotus:	3 Esitys mj-luokka II	Olotila:	2 Ei käytössä
Selitys:		Kohteen suojelu:	2 Muinaisjäännösrekisteri II
Ympäristön suojelu:	0 Ei määritelty	Selitys:	
Selitys:			



Yleiskuva alueesta.

Kohdetyyppi:	1 Asuinpaikat	Copyright:	© Metsähallitus 2008 © Maanmittauslaitos 1/MML/08
Koordinaatit:	X 7217336, Y 3586155, Z 209	Mittakaava:	1:10000



Jussinlahti kivi-kautinen asuinpaikka

MH-tunnus: 165979

Kohdetyyppi:	1 Asuinpaikat	Haltija:	161 Metsätalous Kainuu
Ajoitus:	7116 Uusi aika	Ylläpitäjä:	161 Metsätalous Kainuu
Rakentamisvuosi:		Kunta:	777 SUOMUSSALMI
Lukumäärä:			

Koordinaattiselitys:		Geometria tuotettu:	4 Gps-mittaus, korjaamaton
Koordinaatit:	X 7196514, Y 3600322, Z 200	Löydöt:	KM39708: kvartsipora

Taustatiedot

Kohde merkitty muinaisjäännösrekisteriin.

Ympäristön kuvaus

Harvaa mäntyä kasvava hiekkapohjainen kangas. Aluskasvillisuus varpua ja sammalta.

Kohteen kuvaus

Paikalta on vuonna 2006 löytynyt kiviesineitä ja se on muinaisjäännösrekisteriin merkitty asuinpaikaksi. Kohde sijaitsee jyrkän hiekkaharjun alla olevalla hyvin kapeahkolla tasanteella Jussinlahden kivikkoisessa rannassa. Inventoinnissa ei löydetty merkkejä asuinpaikasta, mutta rantakivikosta löytyi kvartsipora. Vedensäännöstely on luultavasti tuhonnut asuinpaikan.

Kohteen rajaus

Pistemäinen

Tulkinta

Muinaisjäännösrekisteriin merkitty asuinpaikaksi. Ympäristön perusteella kohde on pikemminkin löytöpaikka. Vedensäännöstely on luultavasti tuhonnut asuinpaikan.

Lisätietoja**Toimenpiteet****Tarkastukset**

Tila: 3 Toteutettu Laji: 6 Suojeluarvojen tarkastus Tarkastusvuosi: 2013
Tarkastuspvm: 25.7.2013 Tarkastaja: H. Kelola-Mäkeläinen
Kuvaus: KMO-kulttuuriperintöinventointi

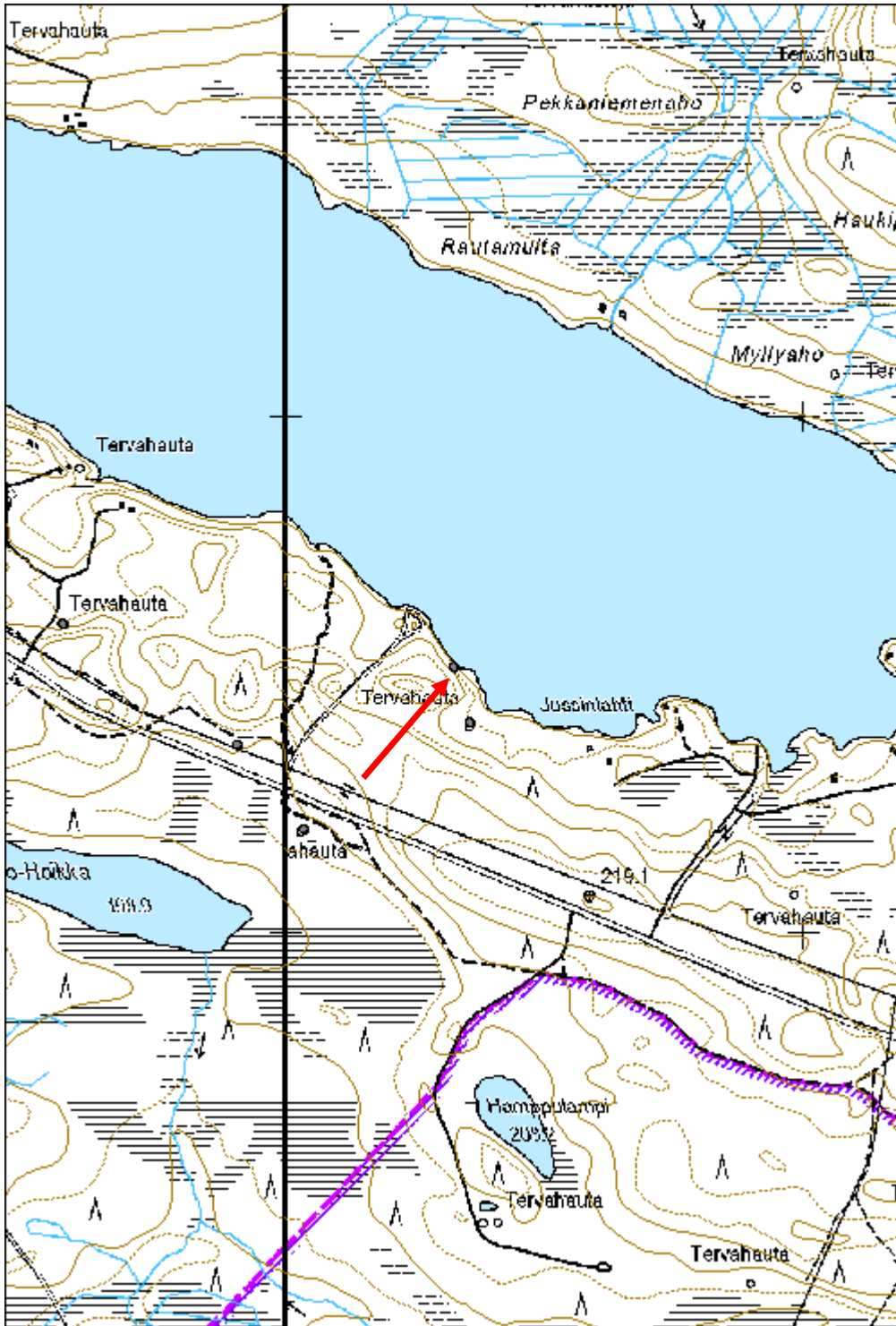
Viranomaisrekisterinro:	1000005938	Kunto:	1 Hyvä
--------------------------------	------------	---------------	--------

Arvotus:	3 Esitys mj-luokka II	Olotila:	2 Ei käytössä
Selitys:		Kohteen suojele:	2 Muinaisjäännösrekisteri II
Selitys:		Selitys:	
Ympäristön suojele:	99 Muu suojeleuarvoa sisältävä alue		
Selitys:	20542 Haukiperän rantakaava 102:1		



Yleiskuva kivikkoisesta rannasta.

Kohdetyyppi:	1 Asuinpaikat	Copyright:	© Metsähallitus 2008 © Maanmittauslaitos 1/MML/08
Koordinaatit:	X 7196514, Y 3600322, Z 200	Mittakaava:	1:10000



Komminsärkkä 1 kivikautinen asuinpaikka

MH-tunnus: 166028

Kohdetyyppi:	1 Asuinpaikat	Haltija:	995 Yksityinen
Ajoitus:	7111 Kivikausi	Ylläpitäjä:	0 Ei määritelty
Rakentamisvuosi:		Kunta:	777 SUOMUSSALMI
Lukumäärä:	1		

Koordinaattiselitys:		Geometria tuotettu:	8 Digitointi, mittakaava <1:20000
Koordinaatit:	X 7191569, Y 3603001	Löydöt:	KM39705:1-2, kvartsi-iskoksia ja palanutta luuta

Taustatiedot

Kohde löytyi inventoinnissa.

Ympäristön kuvaus

Pieni "saari" Komminsärkän itäpuolella. Paikalla kasvaa mäntyä sekä pusikkoa. Maa on hyvin kulunutta vedensäännöstelyn takia. Eteläpuoli saaresta on hieman korkeampi kuin pohjoispuoli.

Kohteen kuvaus

Rantavedestä ja maalta löytyi paljon palanutta luuta ja kvartseja. Kohde on luultavasti jäänyt veden alle. Saaren itälaidalta löytyi vedestä yksi luu- ja kvartsiesiintymä sekä palaneita kiviä.

Kohteelta ajoitettiin yksi hirven luun kappale, jonka ikä oli Cal BC 6075 to 6005 (Cal BP 8025 to 7955).

Kohteen rajaus

Aluemainen. Rajaus perustuu löytöihin ja maaston muotoihin.

Tulkinta

Kivikautinen asuinpaikka.

Lisätietoja

Kohde ei sijaitse valtion maalla. Se on kuitenkin luultavasti samaa kohdetta kuin valtion maalta löydetty Komminsärkkä 2 asuinpaikka (166021).

Toimenpiteet***Tarkastukset***

Tila: 3 Toteutettu Laji: 6 Suojeluarvojen tarkastus Tarkastusvuosi: 2013
Tarkastuspvm: 13.8.2013 Tarkastaja: H. Kelola-Mäkeläinen
Kuvaus: KMO-kulttuuriperintöinventointi

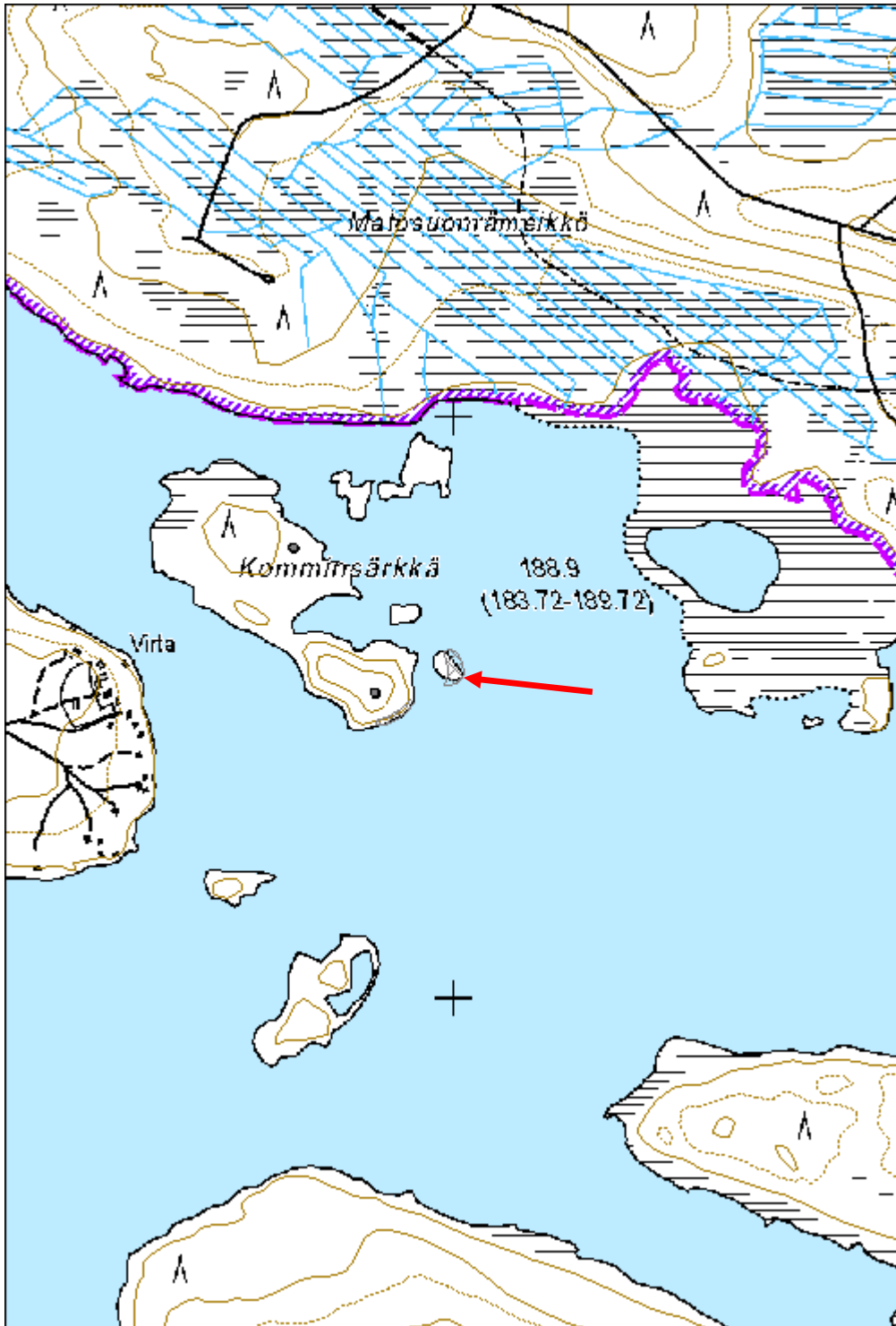
Viranomaisrekisterinro:	Kunto:	1 Hyvä
--------------------------------	---------------	--------

Arvotus:	3 Esitys mj-luokka II	Olotila:	2 Ei käytössä
Selitys:		Kohteen suojelu:	9 Muu suojeluarvo
		Selitys:	
Ympäristön suojelu:	0 Ei määritelty		
Selitys:			



Yleiskuva saaren rannasta.

Kohdetyyppi:	1 Asuinpaikat	Copyright:	© Metsähallitus 2008 © Maanmittauslaitos 1/MML/08
Koordinaatit:	X 7191569, Y 3603001	Mittakaava:	1:8921



Teeriniemi kivikautinen asuinpaikka

MH-tunnus: 162769

Kohdetyyppi:	1 Asuinpaikat	Haltija:	161 Metsätalous Kainuu
Ajoitus:	7111 Kivikausi	Ylläpitäjä:	161 Metsätalous Kainuu
Rakentamisvuosi:		Kunta:	777 SUOMUSSALMI
Lukumäärä:	1		

Koordinaattiselitys:		Geometria tuotettu:	4 Gps-mittaus, korjaamaton
Koordinaatit:	X 7180850, Y 3624472, Z 189	Löydöt:	14511

Taustatiedot

Kohde on muinaisjäännösrekisterissä 777010045.

KM 14511, diar. 4.12.1958

Ympäristön kuvaus

Asuinpaikka sijaitsee Ala-Vuokin kirkosta noin 8 km kaakkoon, Vuokkijärven Jysmänselän Vängänniemen etelälaidassa olevassa Teeriniemessä. Samalla rannalla on ajoittamaton kiviröykkiö.

Kohteen kuvaus

Rantahiekasta on tehty asuinpaikkalöytöjä vuonna 1958. Asuinpaikan uskotaan tuhoutuneen kokonaan. Vuoden 2013 tarkastuksessa rannalta ei havaittu mitään kivikautiseen asuinpaikkaan viittaavaa.

Kohteen rajaus

Kohteen rajaus on pistemäinen.

Tulkinta

Mahdollisesti täysin tuhoutunut kivikautinen asuinpaikka.

Lisätietoja***Toimenpiteet******Tarkastukset***

Tila: 3 Toteutettu Laji: 6 Suojeluarvojen tarkastus Tarkastusvuosi: 2013
Tarkastuspvm: 24.6.2013 Tarkastaja: R. Mustonen
Kuvaus: KMO kulttuuriperintöinventointi Kainuu

Viranomaisrekisterinro:	777010045	Kunto:	3 Huono
--------------------------------	-----------	---------------	---------

Arvotus:	8 Muu suojeluarvo	Olotila:	2 Ei käytössä
Selitys:		Kohteen suojelu:	2 Muinaisjäännösrekisteri II
Ympäristön suojelu:	0 Ei määritelty	Selitys:	
Selitys:			



Kuva 13. Rantaa Teeriniemen kivistä asuinpaikalla.

Kohdetyyppi:	1 Asuinpaikat	Copyright:	© Metsähallitus 2008 © Maanmittauslaitos 1/MML/08
Koordinaatit:	X 7180850, Y 3624472, Z 189	Mittakaava:	1:5478



Varisjärvi 1 kivikautinen asuinpaikka

MH-tunnus: 165131

Kohdetyyppi:	1 Asuinpaikat	Haltija:	161 Metsätalous Kainuu
Ajoitus:	7111 Kivikausi	Ylläpitäjä:	161 Metsätalous Kainuu
Rakentamisvuosi:		Kunta:	777 SUOMUSSALMI
Lukumäärä:	1		

Koordinaattiselitys:		Geometria tuotettu:	8 Digitointi, mittakaava <1:20000
Koordinaatit:	X 7199094, Y 3583744, Z 207	Löydöt:	KM 20740

Taustatiedot

Kohde on merkitty muinaisjäännösrekisteriin.

Ympäristön kuvaus

Pienen ja matalan niemen harvaa mäntyä kasvava pohjoisranta. Niemen toinen reuna rajautuu suohon. Maaperä hiekkaa.

Kohteen kuvaus

Paikalta löytyi pintapöiminnällä runsaasti kvartseja ja palaneita kiviä sekä maalta että rannalta. Tasainen terassi, jota koilliskulmasta rajaa maksimissaan muutaman metrin korkuinen hiekkaharjanne. Löytöjä tuli koko matkalta tältä tasaiselta alueelta.

Rannassa muinaisjäännösalueen lounaiskulmassa on nuotiopaikka, jossa maa hieman kulunut. Myös tältä paikalta runsaasti löytöjä (kvartseja).

Vesi oli tarkistushetkellä hyvin matalalla ja rantatörmä oli kauempana vedestä. Rantatörmän korkeus on noin 1 m.

Kohteen rajaus

Aluemainen. Rajausta muutettu suuremmaksi. Uusi rajaus perustuu löytöjen levintään ja maastonmuotoihin.

Tulkinta

Kivikautinen asuinpaikka

Lisätietoja**Toimenpiteet****Tarkastukset**

Tila: 3 Toteutettu Laji: 6 Suojeluarvojen tarkastus Tarkastusvuosi: 2013

Tarkastuspvm: 6.6.2013 Tarkastaja: H. Kelola-Mäkeläinen
Kuvaus: KMO-kulttuuriperintöinventointi

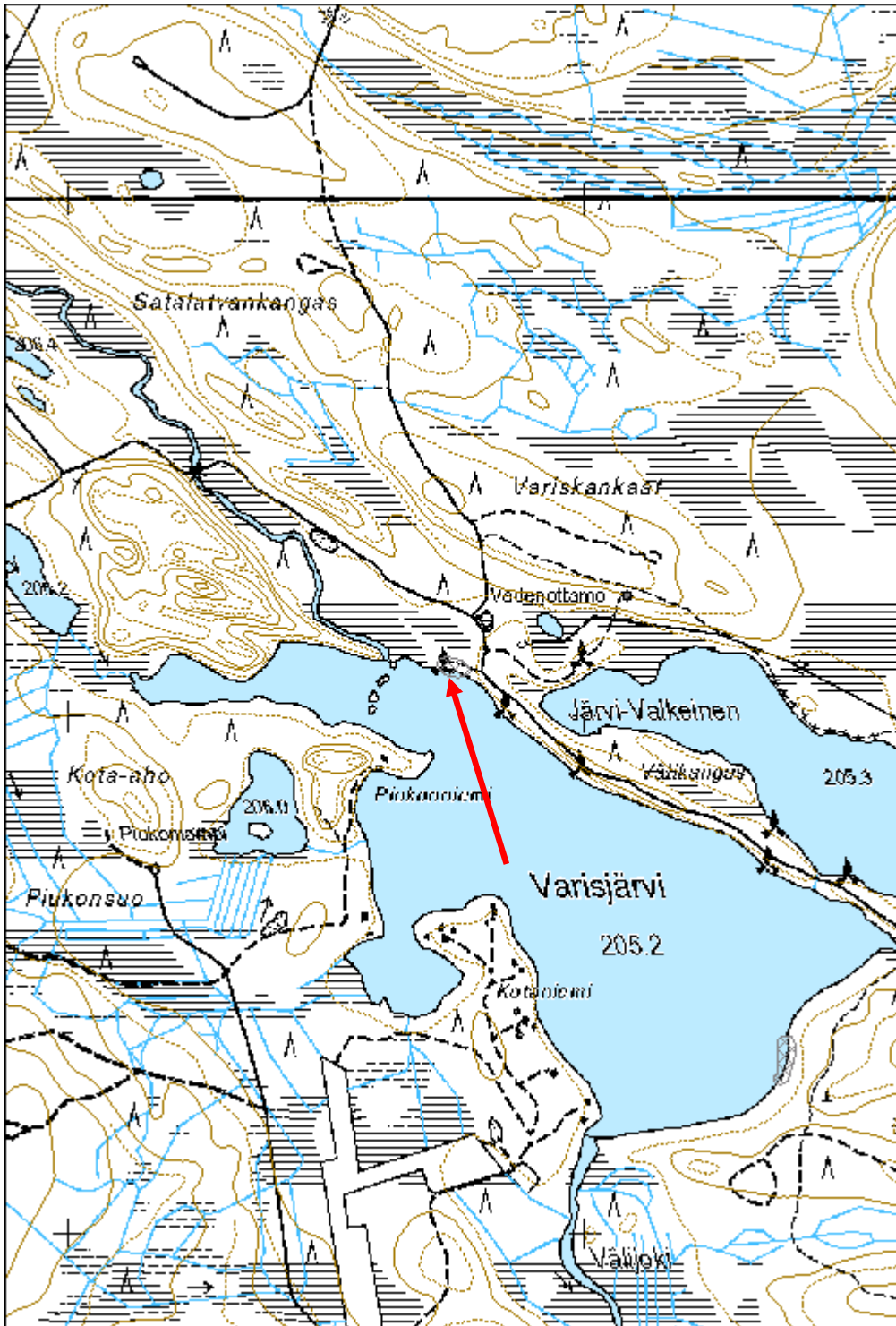
Viranomais- rekisterinro:	777010140	Kunto:	1 Hyvä
Arvotus:	3 Esitys mj-luokka II	Olotila:	2 Ei käytössä
Selitys:		Kohteen suojelu:	2 Muinaisjäännösrekisteri II
		Selitys:	

Ympäristön suojelu:	0 Ei määritelty
Selitys:	



Yleiskuva asuinpaikasta.

Kohdetyyppi:	1 Asuinpaikat	Copyright:	© Metsähallitus 2008 © Maanmittauslaitos 1/MML/08
Koordinaatit:	X 7199094, Y 3583744, Z 207	Mittakaava:	1:10000



Lomakylä kivikautinen asuinpaikka

MH-tunnus: 166030

Kohdetyyppi:	1 Asuinpaikat	Haltija:	161 Metsätalous Kainuu
Ajoitus:	7111 Kivikausi	Ylläpitäjä:	161 Metsätalous Kainuu
Rakentamisvuosi:		Kunta:	777 SUOMUSSALMI
Lukumäärä:	1		

Koordinaatti- selitys:		Geometria tuotettu:	8 Digitointi, mittakaava <1:20000
Koordinaatit:	X 7195783, Y 3591897, Z 187	Löydöt:	

Taustatiedot

Kohde merkitty osin muinaisjäännösrekisteriin.

Ympäristön kuvaus

Harvaa mäntyä kasvava hiekkaharju, jonka eteläpuolella kapea hiekkatasanne. Tasanteesta on vedensäännöstely tuhonnut suurimman osan.

Kohteen kuvaus

Tarkastuksessa hiekkaharjun alapuolella kulkevalta hiekkatieltä löytyi kvartsi-iskoksia. Muinaisjäännösalueen sisäpuolella on lisäksi paikalla sijainneen lomakylän aikainen rakennuksen jäännös, josta on jäljellä paljon betonimurikoita.

Tarkastuksessa löydettiin myös 4 pyyntikuopannäköistä kuoppaa niemenokasta muinaisjäännösalueen ulkopuolelta.

Kuoppa 1: Soikea n. 2 m pitkä ja 1 m leveä kuoppa. Syvyys n. 70 cm. X= 3591952 ja Y= 7195814

Kuoppa 2: Pyöreä n. 20 cm syvä kuoppa, jonka vieressä toinen kuoppa. Välistä kulkee polku nuotiopaikalle. Halkaisija n. 1m. X= 3591957 ja Y= 7195811

Kuoppa 3: Pyöreä n. 30 cm syvä kuoppa, jonka luoteispuolella toinen matalampi kuoppa. Halkaisija n. 1,2 m. X= 3591960 ja Y= 7195810

Kuoppa 4: Soikeanmuotoinen n. 30 cm syvä kuoppa. Pituus n. 1,6 m. X= 3591952 ja Y= 7195804

Kohteen rajaus

Aluomainen. Muinaisjäännösrekisterin rajausta on muutettu. Rajaus suurempi, sillä mukana ovat asuinpaikan vierestä löydetty neljä kuoppaa.

Tulkinta

Osin tuhoutunut kivikautinen asuinpaikka.

Lisätietoja

Kohde on löydetty 1958. Veden pinta on noussut 1960-luvulla vesivoimalan takia, joten osa kohteesta on veden alla.

Toimenpiteet

Tarkastukset

Tila: 3 Toteutettu Laji: 6 Suojeluarvojen tarkastus Tarkastusvuosi: 2013
Tarkastuspvm: 10.6.2013 Tarkastaja: H. Kelola-Mäkeläinen
Kuvaus: KMO-kulttuuriperintöinventointi

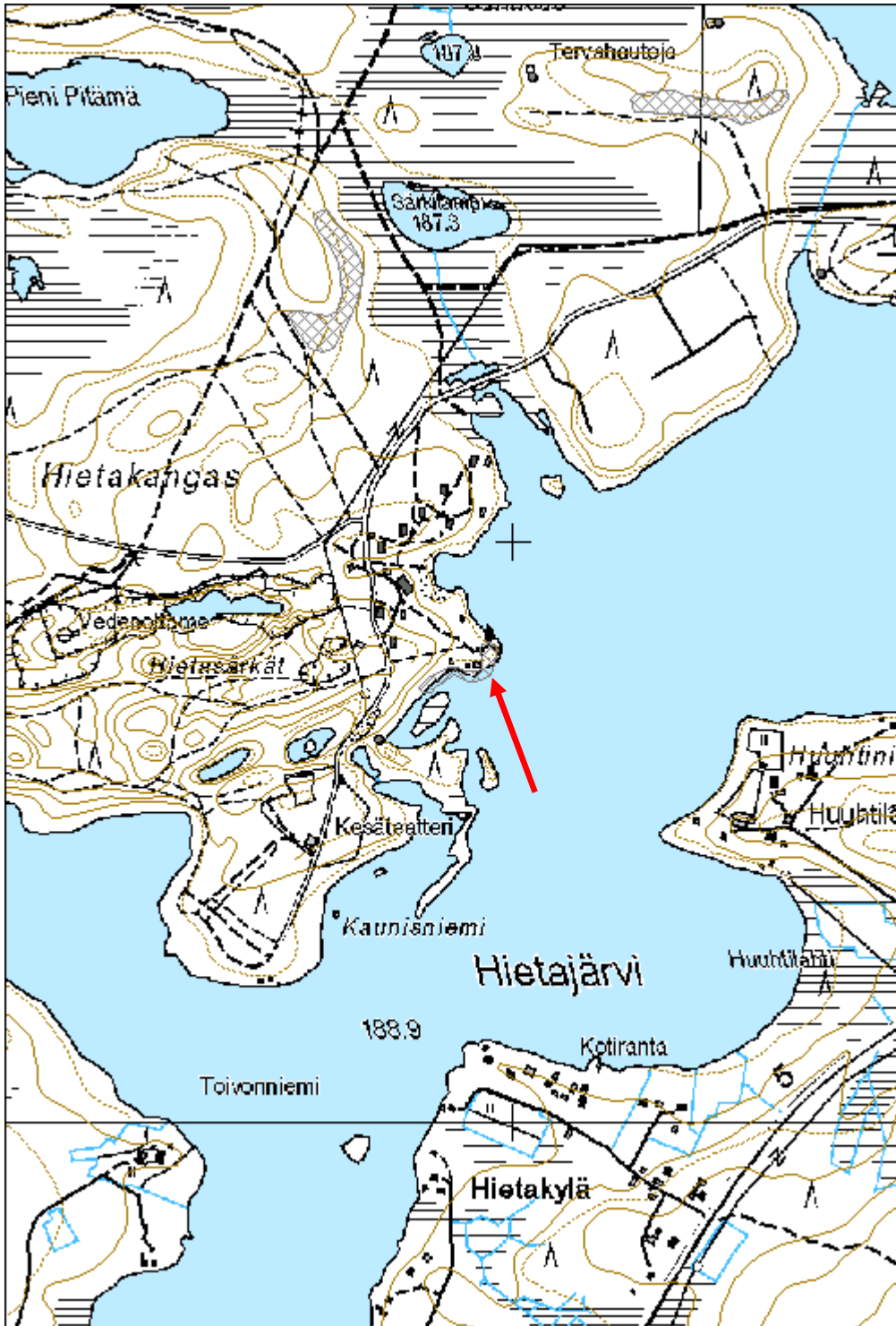
Viranomais- rekisterinro:	777010040	Kunto:	2 Keskinertainen
Arvotus:	3 Esitys mj-luokka II	Olotila:	2 Ei käytössä
Selitys:		Kohteen suojelu:	2 Muinaisjäännösrekisteri II
		Selitys:	

Ympäristön suojelu:	99 Muu suojeluarvoa sisältävä alue
Selitys:	32111 Kaunisniemen yleiskaava; AP,ET,P,T -alueet



Yleiskuva alueesta, jolla kuoppia.

Kohdetyyppi:	1 Asuinpaikat	Copyright:	© Metsähallitus 2008 © Maanmittauslaitos 1/MML/08
Koordinaatit:	X 7195783, Y 3591897, Z 187	Mittakaava:	1:8921



Sotasaari moniperiodinen asuinpaikka

MH-tunnus: 162739

Kohdetyyppi:	1 Asuinpaikat	Haltija:	161 Metsätalous Kainuu
Ajoitus:	7120 Moniperiodinen	Ylläpitäjä:	161 Metsätalous Kainuu
Rakentamisvuosi:		Kunta:	777 SUOMUSSALMI
Lukumäärä:	1		

Koordinaatti- selitys:		Geometria tuotettu:	9 Muu tuottamistapa
Koordinaatit:	X 7181743, Y 3622506, Z 189	Löydöt:	14510

Taustatiedot

Kohde on merkitty muinaisjäännösrekisteriin, tunnus 777010044.
Kohteesta on löytöjä, jotka ovat Kansallismuseon kokoelmissa KM 14510 ja KM 14841.

Kohde tarkastettiin inventoinnissa 21.8.2013. Paikalta ei tehty uusia havaintoja.

Ympäristön kuvaus

Asuinpaikka sijaitsee Ala-Vuokin kirkosta noin 6 km kaakkoon, Vuokkijärven Jysmänselässä olevan Sotasaaren itäpäässä.

Kohteen kuvaus

Sotasaari on ollut kaksiosainen saari, jonka etelä- ja pohjoisosaa yhdisti toisiinsa kapea ja matala kannas. Pohjoisosaa oli suurimmaksi osaksi korkeaa metsää kasvavaa kangasta, sen jyrkät rannat olivat veden kuluttamat.

Alueella ei tehty uusia havaintoja.

Kohteen rajaus

Mj-rekisterin mukainen.

Tulkinta

Kohde lienee nykyisin vesiensäännöstelyn kokonaan tuhoama.

Lisätietoja***Toimenpiteet******Tarkastukset***

Viranomais- rekisterinro:	777010044	Kunto:	2 Kesinkertainen
Arvotus:	3 Esitys mj-luokka II	Olotila:	2 Ei käytössä
Selitys:		Kohteen suojelu:	2 Muinaisjäännösrekisteri II
		Selitys:	

Ympäristön suojelu:	0 Ei määritelty
Selitys:	

Kohdetyyppi:	1 Asuinpaikat	Copyright:	© <i>Metsähallitus 2008</i> © <i>Maanmittauslaitos 1/MML/08</i>
Koordinaatit:	X 7181743, Y 3622506, Z 189	Mittakaava:	1:10000



Huuhmarenniemi irtolöytöpaikka

MH-tunnus: 165288

Kohdetyyppi:	99 Muu/määrittelemätön	Haltija:	161 Metsätalous Kainuu
Ajoitus:	7111 Kivikausi	Ylläpitäjä:	161 Metsätalous Kainuu
Rakentamisvuosi:		Kunta:	777 SUOMUSSALMI
Lukumäärä:	1		

Koordinaattiselitys:		Geometria tuotettu:	4 Gps-mittaus, korjaamaton
Koordinaatit:	X 7214185, Y 3585153, Z 210	Löydöt:	KM 33037

Taustatiedot

Kohde on merkitty muinaisjäännösrekisteriin.

Ympäristön kuvaus

Hiekkapohjainen, mutta kivikkoinen Huuhmarenniemen itäranta. Rantatörmän korkeus n. 1,5 m. Sen takana melko tasainen mäntykangas. Paikalla kasvaa myös joitakin koivuja.

Kohteen kuvaus

Paikalta on löydetty vuonna 2001 liuskeesta tehdyn rombimaisen reikäkirveen teelmä. Paikka käytiin tarkastamassa kesän inventoinnissa.

Ranta irtolöytöpaikan ympärillä on kivikkoista. Löytöpaikasta pohjoiseen on pieni hiekkaranta, joka käytiin tarkastamassa. Rannalta tai rantavedestä ei löytynyt mitään kivikauteen viittaavaa. Maasto rannan takana oli melko kivikkoista. Löytöjä ei tullut myöskään tasaisemmalta maalta löytöpaikan kohdalta.

Tarkastuksen yhteydessä löydettiin uusi kivikautinen asuinpaikka n. 400 m irtolöytöpaikasta etelään hiekkaisen lahden rannalta (Sopenkorva 165229). Tältä paikalta löydetty reikäkirveen teelmä saattaa liittyä asuinpaikkaan.

Kohteen rajaus

Pistemäinen.

Tulkinta

Irtolöytöpaikka

Lisätietoja***Toimenpiteet******Tarkastukset***

Tila: 3 Toteutettu

Laji: 6 Suojeluarvojen tarkastus

Tarkastusvuosi: 2013

Tarkastuspvm: 31.7.2013 Tarkastaja: H. Kelola-Mäkeläinen
Kuvaus: KMO-kulttuuriperintöinventointi

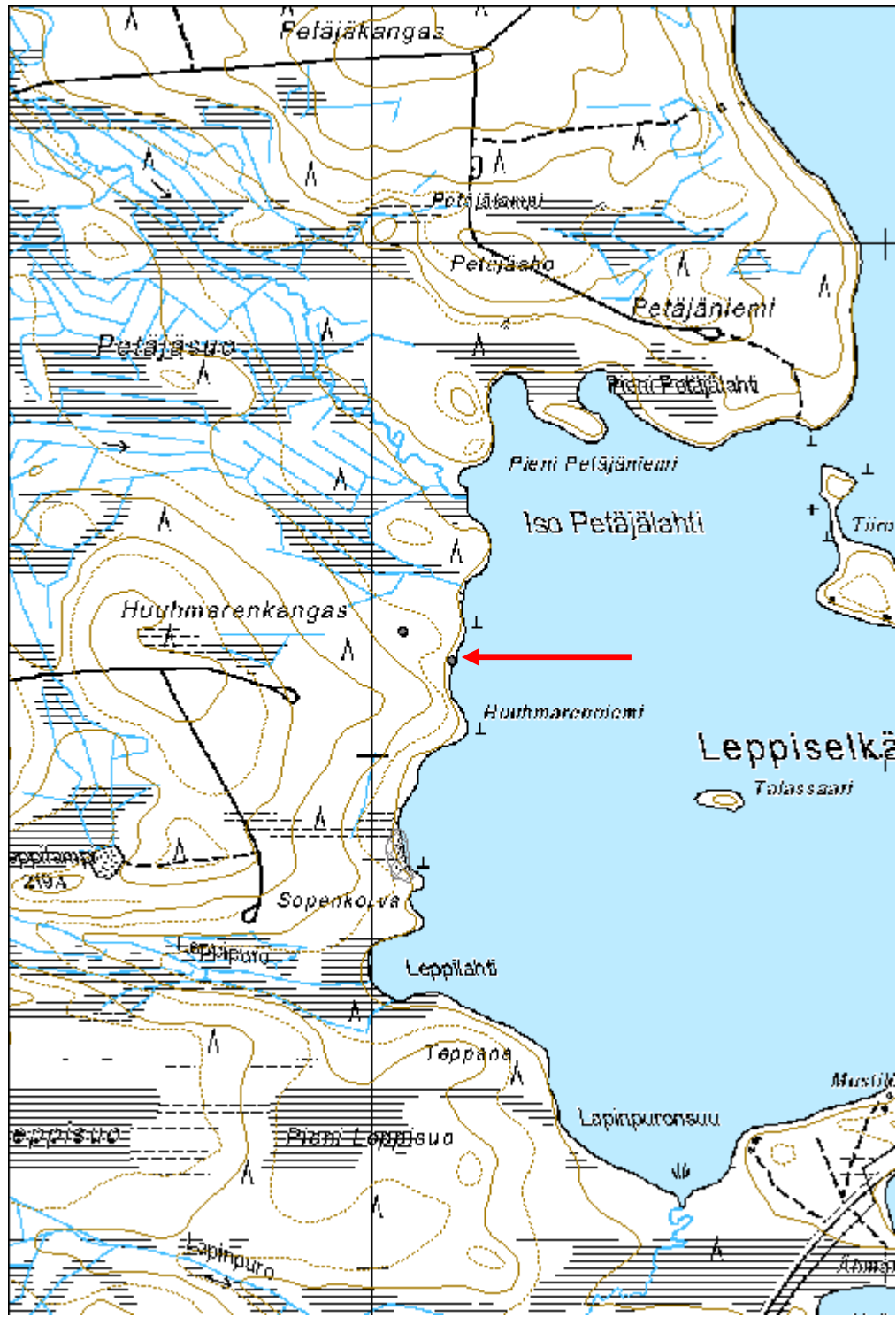
Viranomais- rekisterinro:	1000014318	Kunto:	1 Hyvä
Arvotus:	3 Esitys mj-luokka II	Olotila:	2 Ei käytössä
Selitys:		Kohteen suojelu:	2 Muinaisjäännösrekisteri II
		Selitys:	

Ympäristön suojelu:	0 Ei määritelty
Selitys:	



Yleiskuva kivikkoisesta rannasta, josta reikäkirveen teelmä on löydetty.

Kohdetyyppi:	99 Muu/määrittelemätön	Copyright:	© Metsähallitus 2008 © Maanmittauslaitos 1/MML/08
Koordinaatit:	X 7214185, Y 3585153, Z 210	Mittakaava:	1:10000



Luomainjoki pyyntikuoppa

MH-tunnus: 160037

Kohdetyyppi:	9 Valmistuspaikat/työpaikat	Haltija:	161 Metsätalous Kainuu
Ajoitus:	7117 Esihistoriallinen aika	Ylläpitäjä:	161 Metsätalous Kainuu
Rakentamivuosi:		Kunta:	777 SUOMUSSALMI
Lukumäärä:	4		

Koordinaattiselitys:		Geometria tuotettu:	8 Digitointi, mittakaava <1:20000
Koordinaatit:	X 7217784, Y 3584486, Z 220	Löydöt:	

Taustatiedot

Kohde merkitty SutiGisiin yhtenä pisteenä.

Ympäristön kuvaus

Mäntyä kasvava hiekkaharju, jonka kummallakin puolella on suota ja lampia. Paikalla tehty harvennushakkuuta.

Kohteen kuvaus

Hiekkaharjun keskellä suon ja lammen välisellä kankaalla on neljä pyyntikuoppaa, jotka menevät harjun poikki sulkien sen.

Kuoppa 1 (160019): Eteläisin kuopista. Muodoltaan pitkulainen. Syvyys n. 40 cm, mitat: 2,8 x 2m. Ei valleja. Koordinaatit: X:3584477, Y:7217776.

Kuoppa 2 (160021): Harjun etelälaidalla n. 3m päässä kuopasta 1 n. 60-70cm syvä kuoppa. Ei valleja. Halkaisija n. 3,3 m. Koordinaatit: X:3584485, Y:7217778.

Kuoppa 3 (160030): N. 1m syvyinen kuoppa kahden puun välissä harjun keskellä. Halkaisija n. 3,5m. Ei valleja. Koordinaatit: X:3584485, Y:7217786.

Kuoppa 4 (160035): Pohjoisin ja epämääräisin kuopista. Pitkulanmuotoinen, n. 40 cm syvä kuoppa. Mitat: 2,5 x 1,2 m. Ei valleja. Koordinaatit: X:3584486, Y:7217793.

Kohteen rajaus

Aluemainen.

Tulkinta

Pyyntikuoppia.

Lisätietoja

-

Toimenpiteet**Tarkastukset**

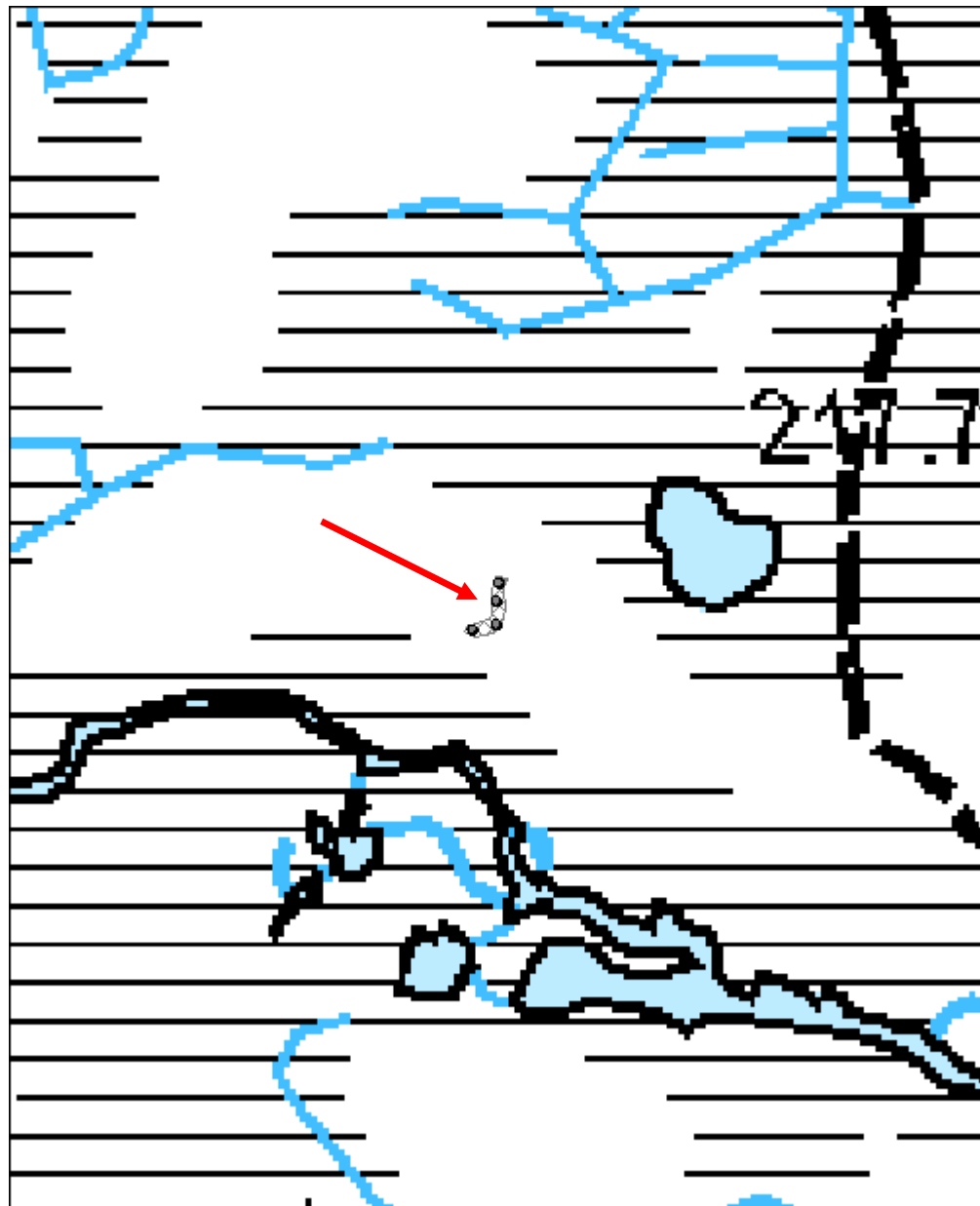
Tila: 3 Toteutettu Laji: 6 Suojeluarvojen tarkastus Tarkastusvuosi: 2013
Tarkastuspvm: 28.5.2013 Tarkastaja: H.Kelola-Mäkeläinen
Kuvaus: KMO-kulttuuriperintöinventointi

Viranomais- rekisterinro:		Kunto:	1 Hyvä
Arvotus:	3 Esitys mj-luokka II	Olotila:	2 Ei käytössä
Selitys:		Kohteen suojelu:	9 Muu suojeluarvo
		Selitys:	
Ympäristön suojelu:	0 Ei määritelty		
Selitys:			

Kuvassa yksi pyyntikuopista hakkuujätteen alla.



Kohdetyyppi:	9 Valmistuspaikat/työpaikat	Copyright:	© <i>Metsähallitus 2008</i> © <i>Maanmittauslaitos 1/MML/08</i>
Koordinaatit:	X 7217784, Y 3584486, Z 220	Mittakaava:	1:2062



Syväjärvi pyyntikuoppa

MH-tunnus: 160042

Kohdetyyppi:	9 Valmistuspaikat/työpaikat	Haltija:	161 Metsätalous Kainuu
Ajoitus:	7117 Esihistoriallinen aika	Ylläpitäjä:	161 Metsätalous Kainuu
Rakentamivuosi:		Kunta:	777 SUOMUSSALMI
Lukumäärä:	2		

Koordinaattiselitys:		Geometria tuotettu:	8 Digitointi, mittakaava <1:20000
Koordinaatit:	X 7217950, Y 3582266, Z 222	Löydöt:	

Taustatiedot

Löytyi inventoinnissa.

Ympäristön kuvaus

Syväjärven ja Häivälammen välissä oleva hiekkapohjainen niemi, jossa kasvaa mäntyjä. Aluskasvillisuus sammalta ja varpuja.

Kohteen kuvaus

Niemen korkeimmalla kohdalla kumpareen päällä on kaksi pyyntikuoppaa. Lampia ympäröi sorapohjaiset harjut, mutta kuoppien kohdalla maaperä on hiekkaa.

Kuoppa 1 (160039): Hiekkakumpareen päällä n. 50 cm syvä pyöreä kuoppa, jonka halkaisija on n. 2 m. Koordinaatit: X:3582265, Y:7217950.

Kuoppa 2 (160041): Hiekkakumpareen päällä pienempi ja matalampi, pyöreä kuoppa. Syvyys n. 20-30cm. Halkaisija n. 1,5m. Koordinaatit: X:3582267, Y:7217950.

Kohteen rajaus

Aluemainen.

Tulkinta

Pyyntikuoppa.

Lisätietoja

-

Toimenpiteet**Tarkastukset**

Tila: 3 Toteutettu Laji: 6 Suojeluarvojen tarkastus Tarkastusvuosi: 2013

Tarkastuspvm: 28.5.2013 Tarkastaja: H.Kelola-Mäkeläinen

Kuvaus: KMO-kulttuuriperintöinventointi

Viranomaisrekisterinro:		Kunto:	1 Hyvä
Arvotus:	3 Esitys mj-luokka II	Olotila:	2 Ei käytössä
Selitys:		Kohteen suojele:	9 Muu suojeleuarvo
		Selitys:	
Ympäristön suojele:	0 Ei määritelty		
Selitys:			



Kuvassa heikosti erottuva pyyntikuoppa mitan kohdalla.

Kohdetyyppi:	9 Valmistuspaikat/työpaikat	Copyright:	© Metsähallitus 2008 © Maanmittauslaitos 1/MML/08
Koordinaatit:	X 7217950, Y 3582266, Z 222	Mittakaava:	1:5000



Luomainsärkät 3 pyyntikuoppa

MH-tunnus: 164234

Kohdetyyppi:	9 Valmistuspaikat/työpaikat	Haltija:	161 Metsätalous Kainuu
Ajoitus:	7117 Esihistoriallinen aika	Ylläpitäjä:	161 Metsätalous Kainuu
Rakentamisvuosi:		Kunta:	777 SUOMUSSALMI
Lukumäärä:	3		

Koordinaattiselitys:		Geometria tuotettu:	4 Gps-mittaus, korjaamaton
Koordinaatit:	X 7218011, Y 3581408, Z 225	Löydöt:	

Taustatiedot

Kohde löytyi inventoinnissa.

Ympäristön kuvaus

Hiekkasärkkä, jossa kasvaa mäntyjä ja kuusia. Aluskasvillisuus varpuja ja mäntyjä.

Kohteen kuvaus

Pyyntikuoppa, jonka halkaisija noin 2 m ja syvyys noin 0,4 m. Ei valleja.

Muutaman metrin päässä on myös toinen kuoppa, josta pistetiedot koneen hajoamisen takia puuttuvat.

Kohteen rajaus

Pistemäinen

Tulkinta

Pyyntikuoppa

Lisätietoja***Toimenpiteet******Tarkastukset***

Tila: 3 Toteutettu Laji: 6 Suojeluarvojen tarkastus Tarkastusvuosi: 2013

Tarkastuspvm: 31.7.2013 Tarkastaja: H. Kelola-Mäkeläinen

Kuvaus: KMO-kulttuuriperintöinventointi

Viranomaisrekisterinro:		Kunto:	1 Hyvä
		Olotila:	2 Ei käytössä
Arvotus:	3 Esitys mj-luokka II	Kohteen	9 Muu suojeluarvo

Selitys:	suojelu: Selitys:
Ympäristön suojelu:	0 Ei määritelty
Selitys:	



Kuvassa toinen pyyntikuopista.

Mustalamminkangas pyyntikuoppa

MH-tunnus: 164905

Kohdetyyppi:	9 Valmistuspaikat/työpaikat	Haltija:	161 Metsätalous Kainuu
Ajoitus:	7117 Esihistoriallinen aika	Ylläpitäjä:	161 Metsätalous Kainuu
Rakentamisvuosi:		Kunta:	777 SUOMUSSALMI
Lukumäärä:	17		

Koordinaattiselitys:		Geometria tuotettu:	8 Digitointi, mittakaava <1:20000
Koordinaatit:	X 7217765, Y 3585800, Z 217	Löydöt:	

Taustatiedot

Kohde on merkitty muinaisjäännösrekisteriin ja SutiGisiin.

Ympäristön kuvaus

Pitkä ja paikoin hyvin korkea ja kapea hiekkapohjainen harju, joka itäpäässä kulkee kahden lammen välissä. Harjulla kasvaa harvaa mäntymetsää ja aluskasvillisuus on varpua ja sammalta.

Kohteen kuvaus

Kohde on löydetty inventoinnissa vuonna 1998. Muinaisjäännösrekisteriin on merkitty 10 pyyntikuoppaa, mutta inventoinnissa niitä kartoitettiin 17 ja laajemmalta alueelta kuin aiemmin.

Kuoppien koko vaihtelee ja ne ovat halkaisijaltaan 1-3 m ja syvyydeltään 0,4 - 1 m. Harjun länsipäässä, jossa harju on leveämpi, kuoppia on 2-4 kuopan ryhmissä. Harju kapenee itää kohti ja kuopat muuttuvat yksittäisiksi. Inventoinnissa havaittiin pyyntikuoppia myös harjun etelärinteiden alla olevalla tasanteella.

Pyyntikuoppa 1: X= 3585453 ja Y= 7217730
Pyyntikuoppa 2: X= 3585457 ja Y= 7217728
Pyyntikuoppa 3: X= 3585551 ja Y= 7217724
Pyyntikuoppa 4: X= 3585561 ja Y= 7217728
Pyyntikuoppa 5: X= 3585602 ja Y= 7217675
Pyyntikuoppa 6: X= 3585604 ja Y= 7217682
Pyyntikuoppa 7: X= 3585681 ja Y= 7217700
Pyyntikuoppa 8: X= 3585673 ja Y= 7217718
Pyyntikuoppa 9: X= 3585672 ja Y= 7217719
Pyyntikuoppa 10: X= 3585678 ja Y= 7217723
Pyyntikuoppa 11: X= 3585682 ja Y= 7217725
Pyyntikuoppa 12: X= 3585761 ja Y= 7217730
Pyyntikuoppa 13: X= 3585801 ja Y= 7217736
Pyyntikuoppa 14: X= 3585973 ja Y= 7217738
Pyyntikuoppa 15: X= 3586081 ja Y= 7217741
Pyyntikuoppa 16: X= 3586339 ja Y= 7217801
Pyyntikuoppa 17: X= 3586500 ja Y= 7217848

Kohteen rajaus

Aluemainen. Kohteen rajaus perustuu aiempaan muinaisjäännösrekisterin rajaukseen, uusiin löytöihin ja maaston muotoihin.

Tulkinta

Pyyntikuoppajärjestelmä

Lisätietoja

Muinaisjäännösrekisterissä olevaa rajausta on laajennettu inventoinnissa löytyneiden uusien pyyntikuoppien perusteella.

Toimenpiteet**Tarkastukset**

Tila: 3 Toteutettu Laji: 6 Suojeluarvojen tarkastus Tarkastusvuosi: 2013
Tarkastuspvm: 29.7.2013 Tarkastaja: H. Kelola-Mäkeläinen
Kuvaus: KMO-kulttuuriperintöinventointi

Viranomais- rekisterinro:	777010301	Kunto:	1 Hyvä
Arvotus:	3 Esitys mj-luokka II	Olotila:	2 Ei käytössä
Selitys:		Kohteen suojelu:	2 Muinaisjäännösrekisteri II
		Selitys:	Huom. rajaus muuttunut

Ympäristön suojelu:	99 Muu suojeluarvoa sisältävä alue
Selitys:	58220 Matinmäki, Mustalampi-Pirtti-Valkeinen (dialogialue)



Yksi hiekkaharjun päällä olevista pyyntikuopista.

Kohdetyyppi:	9 Valmistuspaikat/työpaikat	Copyright:	© Metsähallitus 2008 © Maanmittauslaitos 1/MML/08
Koordinaatit:	X 7217765, Y 3585800, Z 217	Mittakaava:	1:18505



Pirtti-Valkeainen pyyntikuoppa

MH-tunnus: 164921

Kohdetyyppi:	9 Valmistuspaikat/työpaikat	Haltija:	161 Metsätalous Kainuu
Ajoitus:	7117 Esihistoriallinen aika	Ylläpitäjä:	161 Metsätalous Kainuu
Rakentamisvuosi:		Kunta:	777 SUOMUSSALMI
Lukumäärä:	6		

Koordinaattiselitys:		Geometria tuotettu:	8 Digitointi, mittakaava <1:20000
Koordinaatit:	X 7217573, Y 3586016, Z 212	Löydöt:	

Taustatiedot

Kohde löytyi inventoinnissa.

Ympäristön kuvaus

Mäntyä ja koivua kasvava hiekkapohjainen niemeke Pirtti-Valkeaisen ja Pirttiperen välissä. Aluskasvillisuus varpua, sammalta, kanervaa ja suopursua.

Kohteen kuvaus

Niemekkeeltä löytyi kuusi pyyntikuoppaa, joista kaksi on hieman epämääräisempiä.

Pyyntikuoppa 1: Halkaisija 2,5 m ja syvyys n. 0,6m. Kuopan eteläpuolelta kulkee polku. X= 3586028 ja Y=7217591

Pyyntikuoppa 2: Pitkulanmuotoinen ja n. 2 x 3 m kokoinen kuoppa, jonka pohjoispuolelta kulkee pienin polku. Syvyys n. 0,6 m. X= 3586011 ja Y= 7217572

Pyyntikuoppa 3: Hieman epämääräinen pitkulanmuotoinen kuoppa, jonka koko n. 1 x 3m. Syvyys n. 0,6 m. X= 3586005 ja Y= 7217565

Pyyntikuoppa 4: Halkaisijaltaan n. 3 m kokoinen kuoppa, jonka syvyys n. 50 cm. X= 3585999 ja Y= 7217558

Pyyntikuoppa 5: Halkaisija n. 2 m ja syvyys n. 0,4 m. X= 3586006 ja Y= 7217553

Pyyntikuoppa 6: Kuopista matalin ja epämääräisin. Halkaisija n. 1,5 m ja syvyys n. 0,2 m. X= 3586011 ja Y= 7217560

Kohteen rajaus

Aluomainen. Kohde on rajattu näkyvien rajojen ja maaston muodon mukaan.

Tulkinta

Pyyntikuoppajärjestelmä.

Lisätietoja**Toimenpiteet**

--

Tarkastukset
Tila: 3 Toteutettu Laji: 6 Suojeluarvojen tarkastus Tarkastusvuosi: 2013
Tarkastuspvm: 29.7.2013 Tarkastaja: H. Kelola-Mäkeläinen
Kuvaus: KMO-kulttuuriperintöinventointi

Viranomaisrekisterinro:		Kunto:	1 Hyvä
Arvotus:	3 Esitys mj-luokka II	Olotila:	2 Ei käytössä
Selitys:		Kohteen suojele:	9 Muu suojeluarvo
		Selitys:	

Ympäristön suojele:	99 Muu suojeluarvoa sisältävä alue
Selitys:	58220 Matinmäki, Mustalampi-Pirtti-Valkeinen (dialogialue)



Yksi pyyntikuopista.

Kohdetyyppi:	9 Valmistuspaikat/työpaikat	Copyright:	© Metsähallitus 2008 © Maanmittauslaitos 1/MML/08
Koordinaatit:	X 7217573, Y 3586016, Z 212	Mittakaava:	1:3743



Pirttiperä N pyyntikuoppa

MH-tunnus: 164937

Kohdetyyppi:	9 Valmistuspaikat/työpaikat	Haltija:	161 Metsätalous Kainuu
Ajoitus:	7117 Esihistoriallinen aika	Ylläpitäjä:	161 Metsätalous Kainuu
Rakentamivuosi:		Kunta:	777 SUOMUSSALMI
Lukumäärä:	2		

Koordinaattiselitys:		Geometria tuotettu:	8 Digitointi, mittakaava <1:20000
Koordinaatit:	X 7217638, Y 3585500, Z 213	Löydöt:	

Taustatiedot

Kohde on merkitty muinaisjäännösrekisteriin.

Ympäristön kuvaus

Hiekkapohjainen harvaa mäntyä kasvava harju. Aluskasvillisuus sammalta ja varpua.

Kohteen kuvaus

Kohde on löydetty vuonna 1999. Paikalla on kaksi selvää pyyntikuoppaa.

Pyyntikuoppa 1: Pitkulainen halkaisijaltaan n. 3 m kokoinen kuoppa, jonka itälaidalla vallia. X= 3585508 ja Y= 7217652

Pyyntikuoppa 2: Kuoppa sijaitsee n. 10 m päässä rannalla kulkevasta polusta luoteeseen. Kuopan koko on 3 x 4 m. Sen reunalla kasvaa suuri mänty.

Kohteen rajaus

Aluomainen. Perustuu muinaisjäännösrekisterin rajaukseen.

Tulkinta

Pyyntikuoppia

Lisätietoja

Muinaisjäännösrekisterin rajaus ennallaan.

Toimenpiteet***Tarkastukset***

Tila: 3 Toteutettu Laji: 6 Suojeluarvojen tarkastus Tarkastusvuosi: 2013

Tarkastuspvm: 29.7.2013 Tarkastaja: H. Kelola-Mäkeläinen

Kuvaus: KMO-kulttuuriperintöinventointi

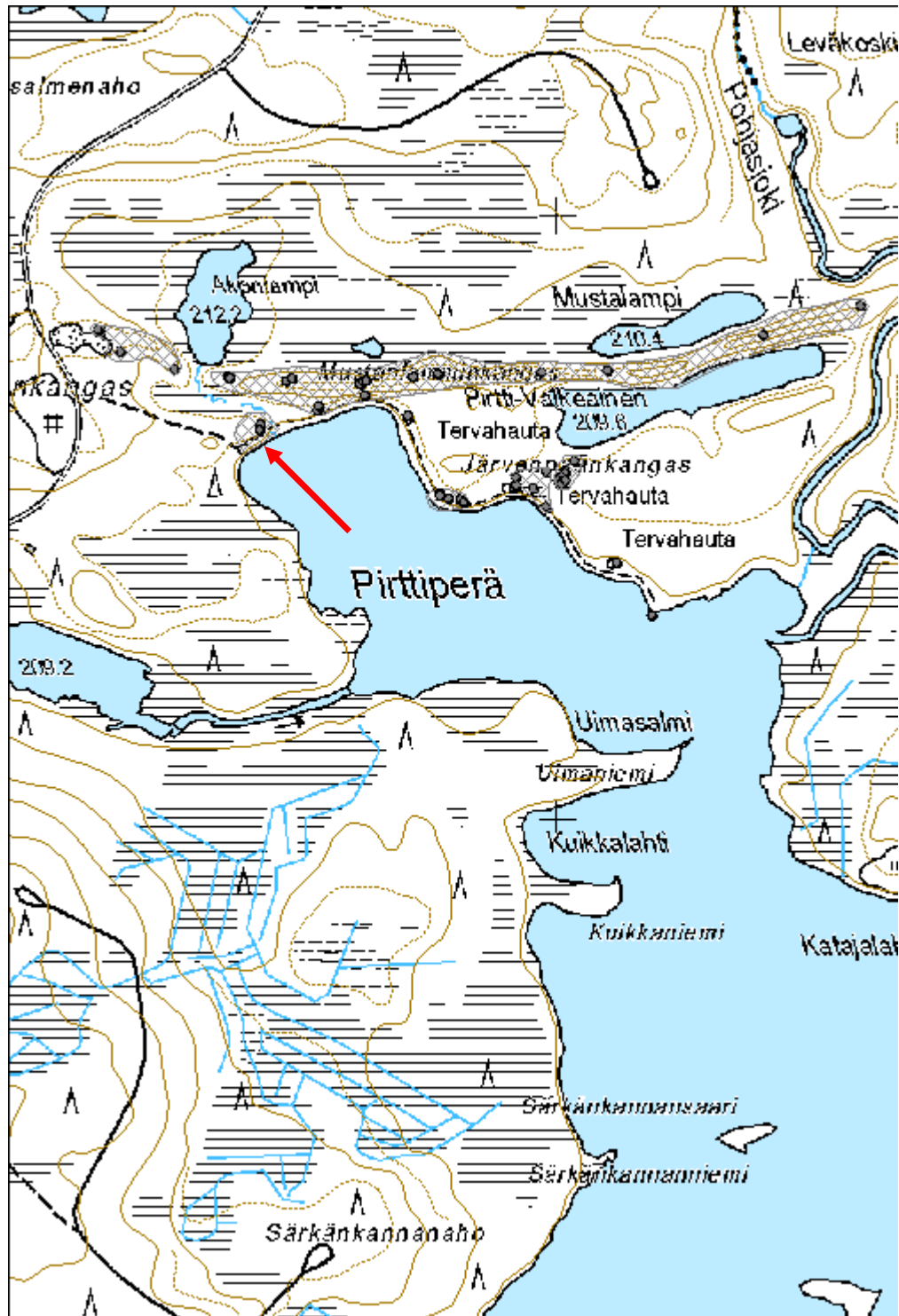
Viranomaisrekisterinro:	777010291	Kunto:	1 Hyvä
--------------------------------	-----------	---------------	--------

Arvotus:	3 Esitys mj-luokka II	Olotila:	2 Ei käytössä
Selitys:		Kohteen suojele:	2 Muinaisjäännösrekisteri II
Selitys:		Selitys:	
Ympäristön suojele:	99 Muu suojeleuarvoa sisältävä alue		
Selitys:	58220 Matinmäki, Mustalampi-Pirtti-Valkeinen (dialogialue)		



Toinen pyyntikuopista.

Kohdetyyppi:	9 Valmistuspaikat/työpaikat	Copyright:	© Metsähallitus 2008 © Maanmittauslaitos 1/MML/08
Koordinaatit:	X 7217638, Y 3585500, Z 213	Mittakaava:	1:8492



Hoikansärkät pyyntikuoppa

MH-tunnus: 165693

Kohdetyyppi:	9 Valmistuspaikat/työpaikat	Haltija:	161 Metsätalous Kainuu
Ajoitus:	7117 Esihistoriallinen aika	Ylläpitäjä:	161 Metsätalous Kainuu
Rakentamivuosi:		Kunta:	777 SUOMUSSALMI
Lukumäärä:	8		

Koordinaattiselitys:		Geometria tuotettu:	8 Digitointi, mittakaava <1:20000
Koordinaatit:	X 7203776, Y 3575931, Z 220	Löydöt:	

Taustatiedot

Kohde merkitty muinaisjäännösrekisteriin ja SutiGisiin.

Ympäristön kuvaus

Hiekkaharju Kapeasalmen ja Ronilammen välissä. Paikalla kasvaa mäntyjä. Aluskasvillisuus varpuja.

Kohteen kuvaus

Paikalla on kahdeksan pyyntikuopan muodostama pyyntikuoppajärjestelmä. Se on löydetty 1979.

Kuoppien halkaisija vaihtelee 2-5 m välillä. Osassa kuopissa on havaittavissa valleja ympärillä. Harjun päältä kulkee eläinten tekemä polku. Kuoppia on sekä harjun päällä että sen etelärinteessä ja ne katkaisevat harjun sen kapeimmalta kohdalta.

Pyyntikuoppa 1: X= 3575924 ja Y= 7203784

Pyyntikuoppa 2: X= 3575928 ja Y= 7203782

Pyyntikuoppa 3: X= 3575932 ja Y= 7203780

Pyyntikuoppa 4: X= 3575941 ja Y= 7203777

Pyyntikuoppa 5: X= 3575922 ja Y= 7203774

Pyyntikuoppa 6: X= 3575927 ja Y= 7203778

Pyyntikuoppa 7: X= 3575937 ja Y= 7203770

Pyyntikuoppa 8: X= 3575942 ja Y= 7203767

Kohteen rajaus

Aluomainen. Rajaus perustuu näkyviin jäänteisiin ja eroaa muinaisjäännösrekisterin rajauksesta.

Tulkinta

Pyyntikuoppajärjestelmä.

Lisätietoja***Toimenpiteet***

--

Tarkastukset

Tila: 3 Toteutettu Laji: 6 Suojeluarvojen tarkastus Tarkastusvuosi: 2013

Tarkastuspvm: 14.8.2013 Tarkastaja: H. Kelola-Mäkeläinen

Kuvaus: KMO-kulttuuriperintöinventointi

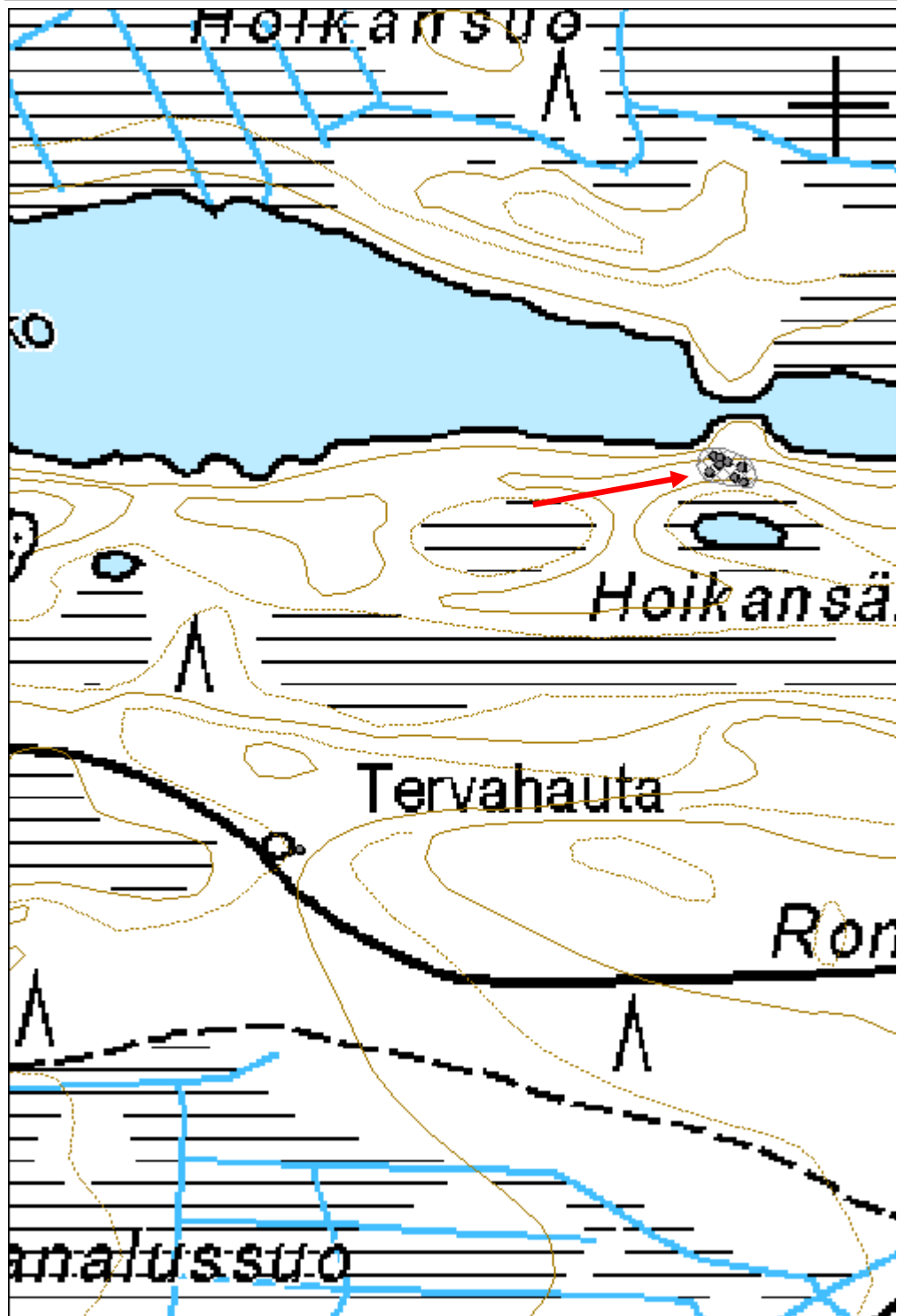
Viranomaisrekisterinro:	777010139	Kunto:	1 Hyvä
Arvotus:	3 Esitys mj-luokka II	Olotila:	2 Ei käytössä
Selitys:		Kohteen suojelu:	2 Muinaisjäännösrekisteri II
		Selitys:	

Ympäristön suojelu:	0 Ei määritelty
Selitys:	



Yksi alarinteen pyyntikuopista.

Kohdetyyppi:	9 Valmistuspaikat/työpaikat	Copyright:	© Metsähallitus 2008 © Maanmittauslaitos 1/MML/08
Koordinaatit:	X 7203776, Y 3575931, Z 220	Mittakaava:	1:3157



Ahvensalmi pyyntikuoppa

MH-tunnus: 166032

Kohdetyyppi:	9 Valmistuspaikat/työpaikat	Haltija:	161 Metsätalous Kainuu
Ajoitus:	7117 Esihistoriallinen aika	Ylläpitäjä:	161 Metsätalous Kainuu
Rakentamivuosi:		Kunta:	777 SUOMUSSALMI
Lukumäärä:	1		

Koordinaattiselitys:		Geometria tuotettu:	4 Gps-mittaus, korjaamaton
Koordinaatit:	X 7195658, Y 3591768, Z 185	Löydöt:	

Taustatiedot

Kohde löytyi inventoinnissa.

Ympäristön kuvaus

Pienen lammen ja Hietajärven välinen kapea alue. Paikalla kasvaa mäntyjä ja varpuja.

Kohteen kuvaus

Kahden harjun välissä kapeimmalla kohdalla polkujen risteyksessä on n. 1 m syvä ja 2 x 3 m kokoinen kuoppa. Kuopassa osin melko jyrkät reunat, jotka kuopan itälaidalta osin sortuneet reunalta kulkevan polun takia. Vieressä kivikautinen asuinpaikka Lomakylä.

Kohteen rajaus

Pistemäinen

Tulkinta

Pyyntikuoppa

Lisätietoja**Toimenpiteet****Tarkastukset**

Tila: 3 Toteutettu Laji: 6 Suojeluarvojen tarkastus Tarkastusvuosi: 2013
Tarkastuspvm: 30.5.2013 Tarkastaja: H. Kelola-Mäkeläinen
Kuvaus: KMO-kulttuuriperintöinventointi

Viranomaisrekisterinro:		Kunto:	1 Hyvä
		Olotila:	2 Ei käytössä
Arvotus:	3 Esitys mj-luokka II	Kohteen	9 Muu suojeluarvo

Selitys:	suojelu: Selitys:
Ympäristön suojelu:	99 Muu suojeluarvoa sisältävä alue
Selitys:	32131 Kaunisniemen yleiskaava; VU -alueet



Yleiskuva kuopasta.

Kohdetyyppi:	9 Valmistuspaikat/työpaikat	Copyright:	© Metsähallitus 2008 © Maanmittauslaitos 1/MML/08
Koordinaatit:	X 7195658, Y 3591768, Z 185	Mittakaava:	1:8921



Auntio 1 pyyntikuoppa

MH-tunnus: 166170

Kohdetyyppi:	9 Valmistuspaikat/työpaikat	Haltija:	161 Metsätalous Kainuu
Ajoitus:	7117 Esihistoriallinen aika	Ylläpitäjä:	161 Metsätalous Kainuu
Rakentamisvuosi:		Kunta:	777 SUOMUSSALMI
Lukumäärä:	17		

Koordinaattiselitys:		Geometria tuotettu:	8 Digitointi, mittakaava <1:20000
Koordinaatit:	X 7195676, Y 3591019, Z 205	Löydöt:	

Taustatiedot

Kohde löytyi inventoinnissa.

Ympäristön kuvaus

Harjualue, jossa kasvaa mäntyä. Aluskasvillisuus varpua ja sammalta.

Kohteen kuvaus

Paikalla on pyyntikuoppa-alue korkean hiekkaharjun päällä. Kuopat sijaitsevat harjun korkeimmalla kohdalla ja ne katkaisevat kulun harjua pitkin. Kuoppia kartoitettiin paikalta yhteensä 16. Niiden lisäksi alueella on kaivanto, joka tosin saattaa liittyä myös harjulla sijaitseviin Soiva metsä -teoksiin ja niiden rakentamiseen. Selvimät kaksi kuoppaa sijaitsevat tasanteella hiekkaharjun päässä.

Kuoppa 1: Pyöreä halkaisijaltaan n. 3 m kokoinen ja syvyydeltään n. 1,7 m syvä kuoppa, jossa ympärillä vallit. Maasto hyvin kuivaa ja hienohiekkaista, joten kuopan reunat ovat hieman kuluneet. Sammal tai varpu ei oikein kasva kuopissa muualla kuin kuopan pohjalla. X= 3591042 ja Y= 7195696

Kuoppa 2: Pienempi ja matalampi kuoppa, jota myös ympäröi vallit. Halkaisija 1,6 m ja muoto pitkulainen. Syvyys n.70 cm. X= 3591008 ja Y= 7195648

Kuoppa 3: Suuri ja syvä kuoppa harjun etelärinteiden laidalla. Halkaisija n. 1,7m ja syvyys n.1m. X= 3591008 ja Y= 7195615

Kuoppa 4: Pitkulainen n. 1,6 x 1m kokoinen kuoppa korkean harjun etelärinteessä. Kuoppaan näyttäisi valuneen rinteestä hiekkaa ja maata aikojen saatossa tehden siitä pitkulanmuotoisen. X= 3590993 ja Y= 7195621

Kuoppa 5: Epämääräisempi n. 1,6 x 1m kokoinen kuoppa korkean harjun etelärinteessä alempana kuin muut kuopat. Kuoppaan näyttäisi valuneen rinteestä hiekkaa ja maata aikojen saatossa tehden siitä epämääräisemmän muotoisen. X= 3590983 ja Y= 7195624

Kuoppa 6: Suuri pyöreähkö kuoppa harjun etelärinteessä. Halkaisija n 1,7 m ja syvyys n. 1m. X= 3590998 ja Y= 7195602

Kuoppa 7: Suuri pyöreähkö kuoppa harjun pohjoisrinteessä. Halkaisija n 1,7 m ja syvyys n. 50cm. X= 3591052 ja Y= 7195731

Kuoppa 8: Suuri pyöreähkö kuoppa harjun pohjoisrinteessä. Halkaisija n 1,7 m ja syvyys n. 50cm. Kuopan etelälaita on valunut kuoppaa. X= 3591050 ja Y= 7195734

Kuoppa 9: Suuri pyöreähkö kuoppa harjun pohjoisrinteessä. Halkaisija n. 1,7 m ja syvyys n. 70cm-1m. Kuopan etelälaita on valunut kuoppaan. X= 3591048 ja Y= 7195739

Kuoppa 10: Hyvin säilynyt suuri kuoppa alhaalla rinteessä. Halkaisija 1,6 m. X= 3591051 ja Y= 7195748

Kuoppa 11: Mahdollinen pyyntikuoppa, melko epämääräinen. X= 3590992 ja Y= 7195712
 Kuoppa 12: Pienen hiekkakumpareen korkeimmalla kohdassa, jossa pintamaa kulunut pois. Paikalla näyttäisi olevan jo hiekalla täyttynyt kuoppa, joka erottuu enää matalana pyöreänä painanteena. Kuopan halkaisija on n. 1 m. X= 3591002 ja Y= 7195700
 Kuoppa 13: Mahdollinen hiekalla täyttynyt kuoppa, joka erottuu vain n. 10 cm syvyisenä painanteena ympäristöstä. Pintamaa kulunut päältä pois. Kuopan vieressä lisäksi pienempi ja syvempi kuoppa. X= 3591000 ja Y= 7195696
 Kuoppa 14: Pyöreä noin 50 cm syvä kuoppa. Halkaisija n.1,2 m. Kuoppaa uusiokäytetty, kun sen taakse on kaivettu jonkinlainen oja. X= 3591014 ja Y= 7195612
 Kuoppa 15: Syvä pyöreä kuoppa harjun etelärinteeseen päällä. Halkaisija n. 1,7 m ja syvyys 50-1,2 m. X= 3591007 ja Y= 7195608
 Kuoppa 16: Kuoppa erottui laserkeilausaineistossa. X= 3591024 ja Y= 7195670
 Kaivanto: Harjun päällä lyhyesti mutkitteleva ojan kaltainen rakenne. Kahden haaran päässä on myös kuopat. Rakenne saattaa liittyä lähellä sijaitsevaan Soiva Metsä -teokseen, jota rakennettaessa paikalla olleita kuoppia on voitu hyödyntää. X= 3591022 ja Y= 7195620

Kohteen rajaus

Aluomainen. Rajaus perustuu kohteiden näkyviin rajoihin.

Tulkinta

Pyyntikuoppajärjestelmä.

Lisätietoja

Toimenpiteet

Tarkastukset

Tila: 3 Toteutettu Laji: 6 Suojeluarvojen tarkastus Tarkastusvuosi: 2013
 Tarkastuspvm: 30.5.2013 Tarkastaja: H. Kelola-Mäkeläinen
 Kuvaus: KMO-kulttuuriperintöinventointi

Viranomaisrekisterinro:		Kunto:	1 Hyvä
Arvotus:	3 Esitys mj-luokka II	Olotila:	2 Ei käytössä
Selitys:		Kohteen suojelu:	9 Muu suojeluarvo
		Selitys:	

Ympäristön suojelu:	99 Muu suojeluarvoa sisältävä alue
Selitys:	32131 Kaunisniemen yleiskaava; VU -alueet

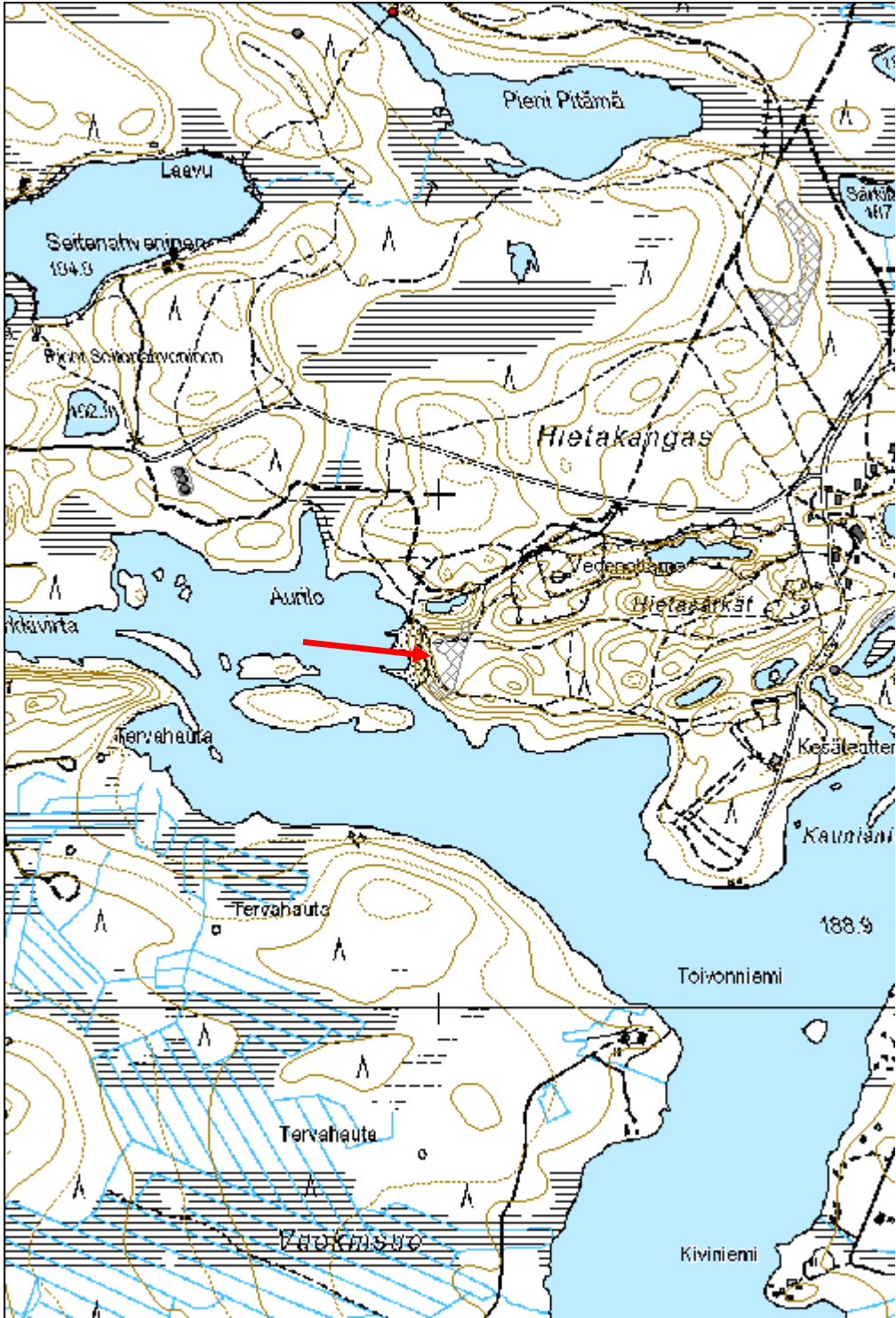
Kohdetyyppi:	9 Valmistuspaikat/työpaikat	Copyright:	© <i>Metsähallitus 2008</i> © <i>Maanmittauslaitos 1/MML/08</i>
Koordinaatit:	X 7195676, Y 3591019, Z 205	Mittakaava:	1:10000



Yleiskuva harjun päällä olevasta pyyntikuopasta, joka erottui myös laserkeilausaineistossa.



Yksi harjun rinteessä olevista kuopista



Akonkangas E pyyntikuoppa

MH-tunnus: 164875

Kohdetyyppi:	9 Valmistuspaikat/työpaikat	Haltija:	161 Metsätalous Kainuu
Ajoitus:	7117 Esihistoriallinen aika	Ylläpitäjä:	161 Metsätalous Kainuu
Rakentamisvuosi:		Kunta:	777 SUOMUSSALMI
Lukumäärä:	4		

Koordinaattiselitys:		Geometria tuotettu:	8 Digitointi, mittakaava <1:20000
Koordinaatit:	X 7217776, Y 3585301, Z 215	Löydöt:	

Taustatiedot

Kohde merkitty muinaisjäännösrekisteriin ja SutiGisiin.

Ympäristön kuvaus

Kohde sijaitsee hiekkaharjulla, joka melko vastikään hakattu.

Kohteen kuvaus

Kohde on löydetty vuonna 1999. Paikalta kartoitettiin inventoinnissa neljä pyyntikuoppaa, joista kaksi oli epämääräisemmän oloista johtuen alueella tehdystä metsätyöstä. Metsätyöt olivat vaurioittaneet myös kahta jo tiedossa olevaa kuoppaa.

Kuoppa 1: Kooltaan 3-4m leveä ja 60 cm syvä pyöreä kuoppa, jonka etelälaidan yli on ajettu metsätyökoneella. X= 3585366 ja Y= 7217743

Kuoppa 2: Kuoppa sijaitsee melko lähellä soranottoaluetta. Kuoppa on halkaisijaltaan n. 2,5 m ja syvyydeltään 40 cm. Se on osin tuhoutunut, sillä länsilaidan yli on ajettu metsäkoneella ja pohjoislaidan päälle on kaatunut puu. X= 3585277 ja Y= 7217772

Kuoppa 3: Kuopista pienin ja epämääräisin. Kuoppa löytyi inventoinnissa ja se sijaitsee hiekkaharjun korkeimmalla kohdalla aivan soranottoalueen laidalla. Kuopan halkaisija on vain n. 50 cm ja syvyys n. 20 cm. Heti sen vieressä on suurempi ja selvempi kuoppa. Paikalla tehty metsätyö on tuhonnut kuoppaa ja tehnyt siitä epäselvemmän. X= 3585244 ja Y= 7217807

Kuoppa 4: Sijaitsee aivan kuopan 3 vieressä. Halkaisija n. 1,5 m ja syvyys n. 30 cm. Kuoppa on osin tuhoutunut, sillä sen yli on ajettu metsäkoneella. X= 3585239 ja Y= 7217808

Kohteen rajaus

Kohteen rajaus on aluemainen ja se perustuu muinaisjäännösrekisterin ja inventoinnin tietoihin.

Tulkinta

Pyyntikuoppia

Lisätietoja**Toimenpiteet**

Tarkastukset

Tila: 3 Toteutettu Laji: 6 Suojeluarvojen tarkastus Tarkastusvuosi: 2013
Tarkastuspvm: 29.7.2013 Tarkastaja: H. Kelola-Mäkeläinen
Kuvaus: KMO-kulttuuriperintöinventointi

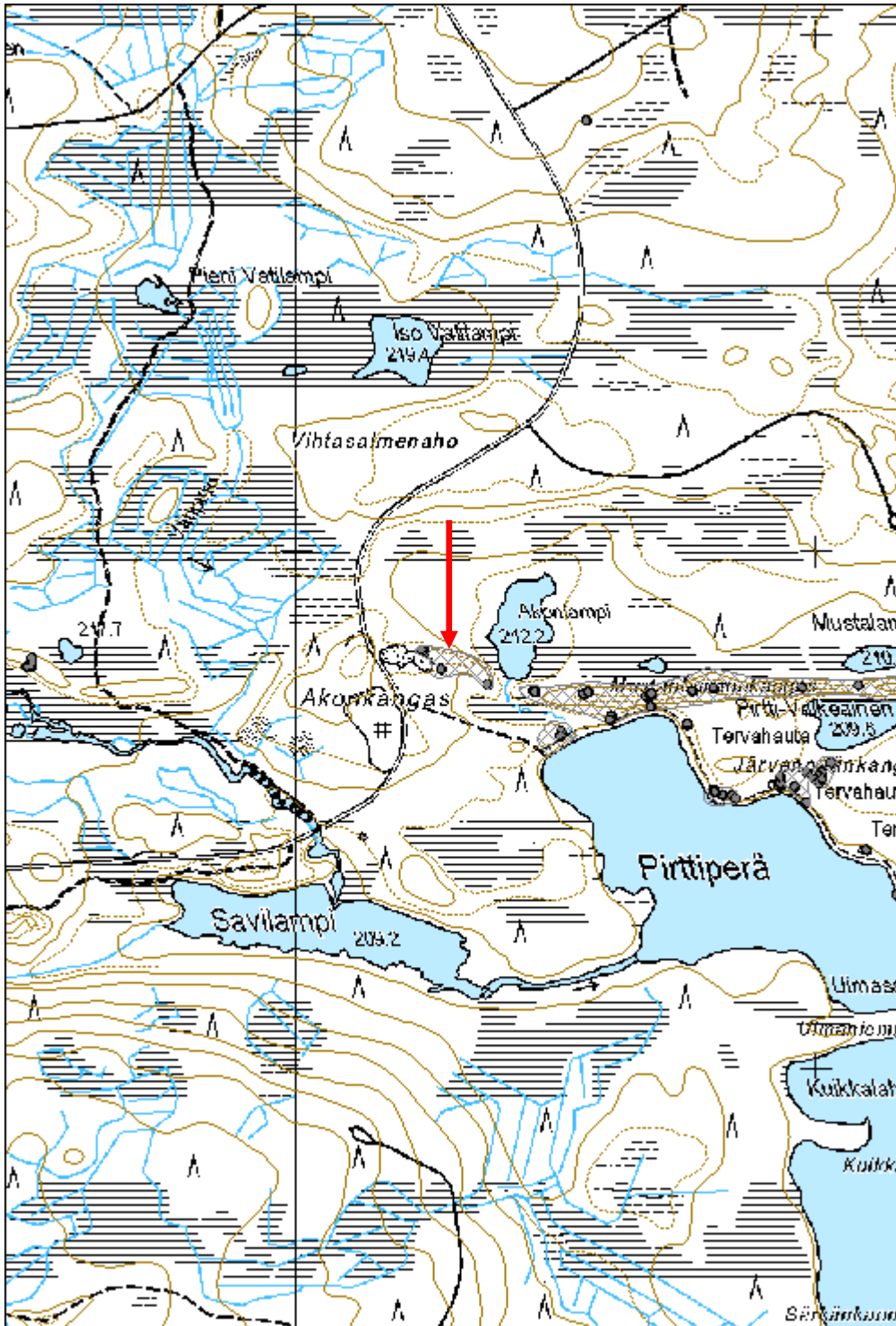
Viranomais- rekisterinro:	777010300	Kunto:	2 Keskinertainen
Arvotus:	3 Esitys mj-luokka II	Olotila:	2 Ei käytössä
Selitys:		Kohteen suojelu:	2 Muinaisjäännösrekisteri II
		Selitys:	

Ympäristön suojelu:	0 Ei määritelty
Selitys:	



Yleiskuva itäisimmästä kuopasta.

Kohdetyyppi:	9 Valmistuspaikat/työpaikat	Copyright:	© Metsähallitus 2008 © Maanmittauslaitos 1/MML/08
Koordinaatit:	X 7217776, Y 3585301, Z 215	Mittakaava:	1:10000



Yläjatko pyyntikuoppa

MH-tunnus: 167556

Kohdetyyppi:	9 Valmistuspaikat/työpaikat	Haltija:	161 Metsätalous Kainuu
Ajoitus:	7117 Esihistoriallinen aika	Ylläpitäjä:	161 Metsätalous Kainuu
Rakentamivuosi:		Kunta:	777 SUOMUSSALMI
Lukumäärä:	1		

Koordinaattiselitys:		Geometria tuotettu:	4 Gps-mittaus, korjaamaton
Koordinaatit:	X 7203751, Y 3575501, Z 225	Löydöt:	

Taustatiedot

Kohde on merkitty muinaisjäännösrekisteriin.

Ympäristön kuvaus

Soranottoalue, jonka pohjoislaidalla kulkee korkeahko hiekkaharju. Harjulla kasvaa mäntymetsää. Aluskasvillisuus varpuja ja sammalta.

Kohteen kuvaus

Paikalle on merkitty muinaisjäännösrekisteriin pyyntikuoppa, mutta tarkastuksessa ei havaittu minkäänlaista kuoppaa rajatun alueen sisällä tai sen lähistöllä.

Kohteen rajaus

Aluemainen. Tarkastuksen perusteella kohdetta suositellaan poistettavaksi muinaisjäännösrekisteristä.

Tulkinta

Ei kohdetta.

Lisätietoja

Kohteesta ei kuvaa.

Toimenpiteet**Tarkastukset**

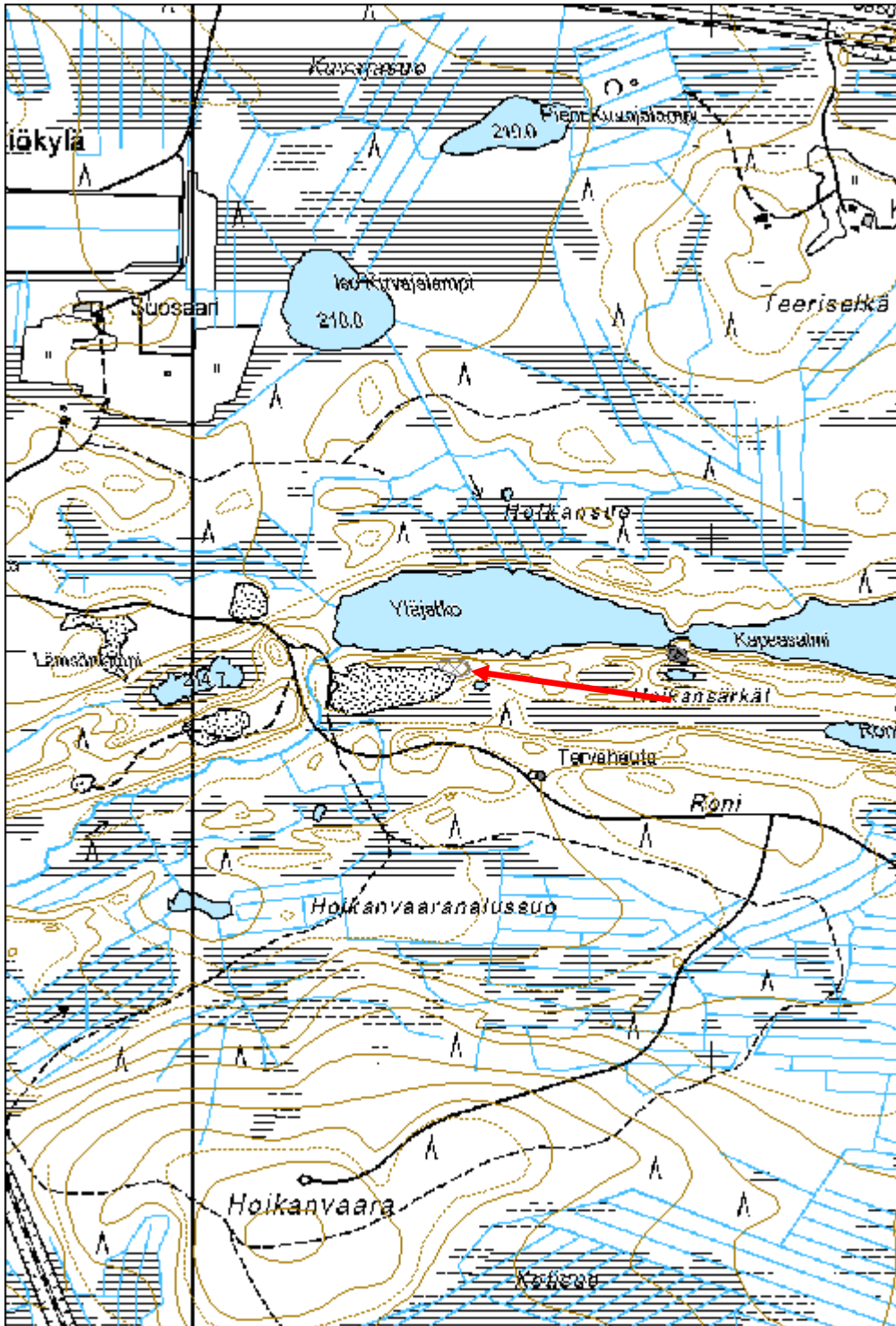
Tila: 3 Toteutettu Laji: 6 Suojeluarvojen tarkastus Tarkastusvuosi: 2013
Tarkastuspvm: 14.8.2013 Tarkastaja: H. Kelola-Mäkeläinen
Kuvaus: KMO-kulttuuriperintöinventointi

Viranomaisrekisterinro:	777010283	Kunto:	0 Ei määritelty
		Olotila:	2 Ei käytössä
Arvotus:	99 Ei suojeluarvoa	Kohteen	2 Muinaisjäännösrekisteri II

Selitys:	suojelu: Selitys:
-----------------	------------------------------------

Ympäristön suojelu:	0 Ei määritelty
Selitys:	

Kohdetyyppi:	9 Valmistuspaikat/työpaikat	Copyright:	© Metsähallitus 2008 © Maanmittauslaitos 1/MML/08
Koordinaatit:	X 7203751, Y 3575501, Z 225	Mittakaava:	1:10000



Ruunasärkkä pyyntikuoppa

MH-tunnus: 61500

Kohdetyyppi:	9 Valmistuspaikat/työpaikat	Haltija:	161 Metsätalous Kainuu
Ajoitus:	7199 Ajoitus epäselvä	Ylläpitäjä:	161 Metsätalous Kainuu
Rakentamisvuosi:		Kunta:	777 SUOMUSSALMI
Lukumäärä:	2		

Koordinaattiselitys:		Geometria tuotettu:	4 Gps-mittaus, korjaamaton
Koordinaatit:	X 7188634, Y 3597864, Z 217	Löydöt:	

Taustatiedot

Ruunasärkkän vaatimattomat pyyntikuopat sijaitsevat Vuokkijärven länsipuolisen Säynjäsuon soidensuojelualueen eteläpuolella, Särkkjärven pohjoispuolisen harjun etelärinteellä. Särkkjärven itäpäässä on suuria hiekanottoalueita, itse järvi sijaitsee nelisen kilometriä länteen Vuokkijärvestä.

Ympäristön kuvaus

Korkean harjun eteläpuolella kulkeva matalampi hiekkapohjainen harju. Paikalla kasvaa mäntyä.

Kohteen kuvaus

Kuopista ensimmäinen on suorakaiteen muotoinen, 3 x 1.5 m. Kuopan syvyys on 60 cm. Kuopan itäreunalla on korkeahko valli, lännen puolella rinne nousee. Toinen kuopista on pienempi, halkaisijaltaan vain noin 1.5 metriä. Se on pyöreä ja valliton. Kuopan syvyys on noin 40 cm. Kuoppien välinen etäisyys toisistaan on vajaat kymmenen metriä.

Lisäys KMO kulttuuriperintöinventointi Kainuu 2011: Oili Räihälän löytämät kuopat käytiin paikantamassa.

KMO-tarkastus 2013: Paikalla kaksi kuoppaa, joista toinen pyöreä ja toinen suorakaiteenmuotoinen. Pyöreässä kuopassa huuhtoutumiskerros, suorakaiteenmuotoisessa ei.

Kohteen rajaus

Kohteen rajaus on pistemäinen.

Tulkinta

Kuoppien sijainti harjun alarinteessä on tavallaan otollinen, vaikka mitään notkelmaa ei paikalla olekaan. Etelässä, vajaan 50 metrin päässä, on Särkkjärvi ja pohjoisessa kohoaa Ruunasärkkä sangen jyrkkänä.

Lisätietoja

Kohde löytyi 9.7.2007 Säynjäsuon inventoinnin yhteydessä.

Toimenpiteet

Tarkastukset

Tila: 3 Toteutettu Laji: 6 Suojeluarvojen tarkastus Tarkastusvuosi: 2013
Tarkastuspvm: 27.6.2013 Tarkastaja: H. Kelola-Mäkeläinen
Kuvaus: KMO-kulttuuriperintöinventointi

Tila: 3 Toteutettu Laji: 6 Suojeluarvojen tarkastus Tarkastusvuosi: 2011
Tarkastuspvm: 18.5.2011 Tarkastaja: R. Mustonen
Kuvaus: KMO kulttuuriperintöinventointi Kainuu

Viranomais- rekisterinro:	1000013999	Kunto:	1 Hyvä
Arvotus:	3 Esitys mj-luokka II	Olotila:	2 Ei käytössä
Selitys:		Kohteen suojelu:	2 Muinaisjäännösrekisteri II
		Selitys:	

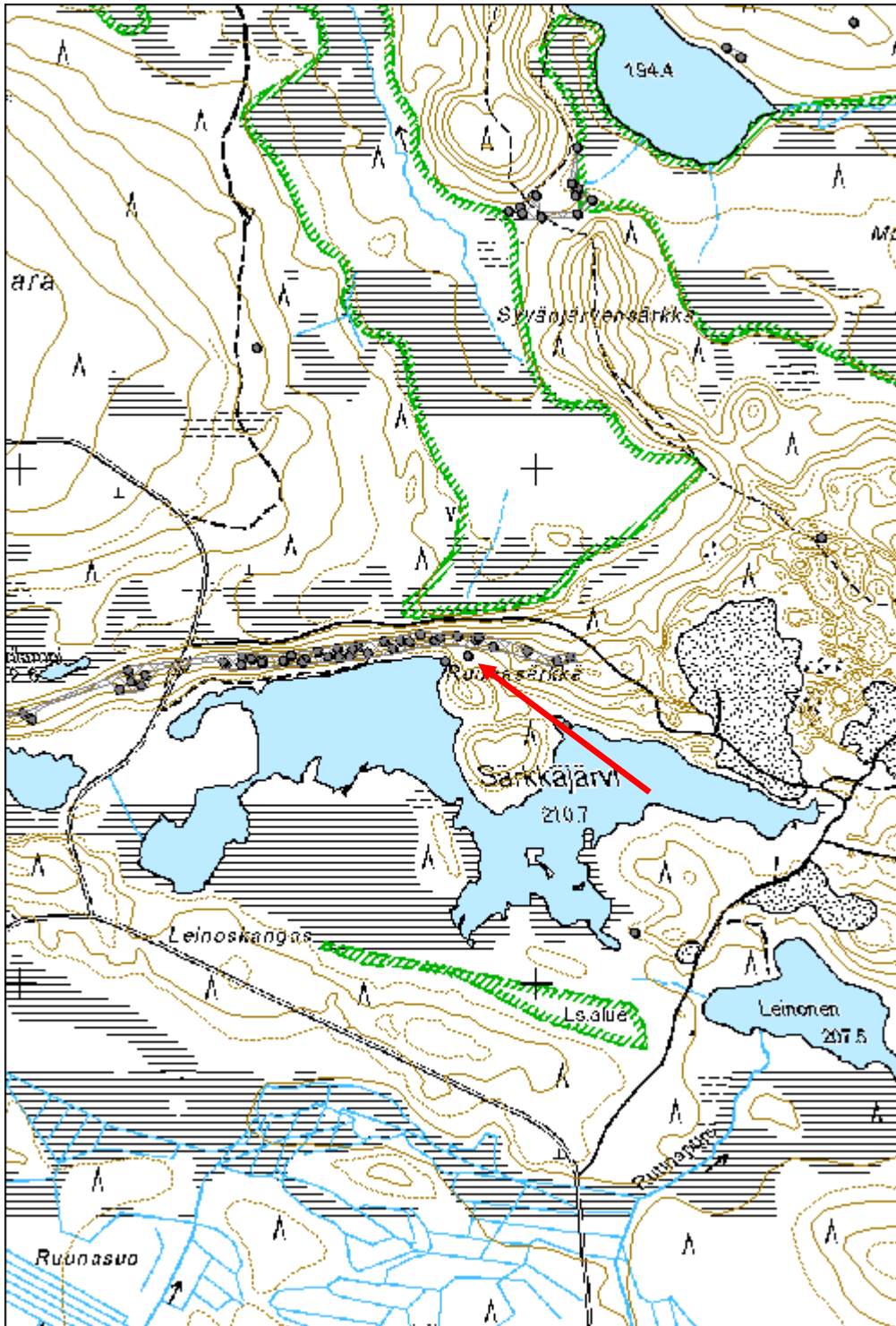
Ympäristön suojelu:	0 Ei määritelty
--------------------------------	-----------------

Selitys:	
-----------------	--



Yksi kuopista kairan kohdalla.

Kohdetyyppi:	9 Valmistuspaikat/työpaikat	Copyright:	© Metsähallitus 2008 © Maanmittauslaitos 1/MML/08
Koordinaatit:	X 7188634, Y 3597864, Z 217	Mittakaava:	1:10000



Keräsensalmi pyyntikuoppa-alue

MH-tunnus: 162561

Kohdetyyppi:	9 Valmistuspaikat/työpaikat	Haltija:	161 Metsätalous Kainuu
Ajoitus:	7199 Ajoitus epäselvä	Ylläpitäjä:	161 Metsätalous Kainuu
Rakentamisvuosi:		Kunta:	777 SUOMUSSALMI
Lukumäärä:	24		

Koordinaattiselitys:		Geometria tuotettu:	9 Muu tuottamistapa
Koordinaatit:	X 7188577, Y 3636218, Z 213	Löydöt:	

Taustatiedot

Kohde on muinaisjäännösrekisterissä.

Ympäristön kuvaus

Keräsensalmen kohde sijaitsee Aittojärnessä noin 2.5 km etelään Venäjän rajalta. Kahdenkymmenen neljän pyyntikuopan muodostelma sijoittuu Aittojärven halkaisevan luode-kaakko -suuntaisen kapean harjumuodostelman kohdalle. Kannaksen alueella puusto on harvahkoa männikköä, mantereella mäntyjä kasvaa sankempana metsikkönä. Aivan kannaksen itäpäässä, Tiililahden kohdalla, Aittojärvi on hiekkarantainen

Kohteen kuvaus

Pyyntikuopat ovat kauniin harjukakson kohdalla muutaman kuopan ryhmissä 1,7 kilometrin pituisella matkalla. Kuopat näkyvät harjumaastossa hyvin ja selvästi. Ne ovat halkaisijaltaan 1-3 metriä ja syvyydeltään 30-70 cm.

Kohteen rajaus

Kohde on aluemainen.

Tulkinta

Pyyntikuoppajärjestelmä.

Lisätietoja***Toimenpiteet******Tarkastukset***

Tila: 3 Toteutettu Laji: 6 Suojeluarvojen tarkastus Tarkastusvuosi: 2013
Tarkastuspvm: 7.6.2013 Tarkastaja: R. Mustonen
Kuvaus: KMO kulttuuriperintöinventointi Kainuu

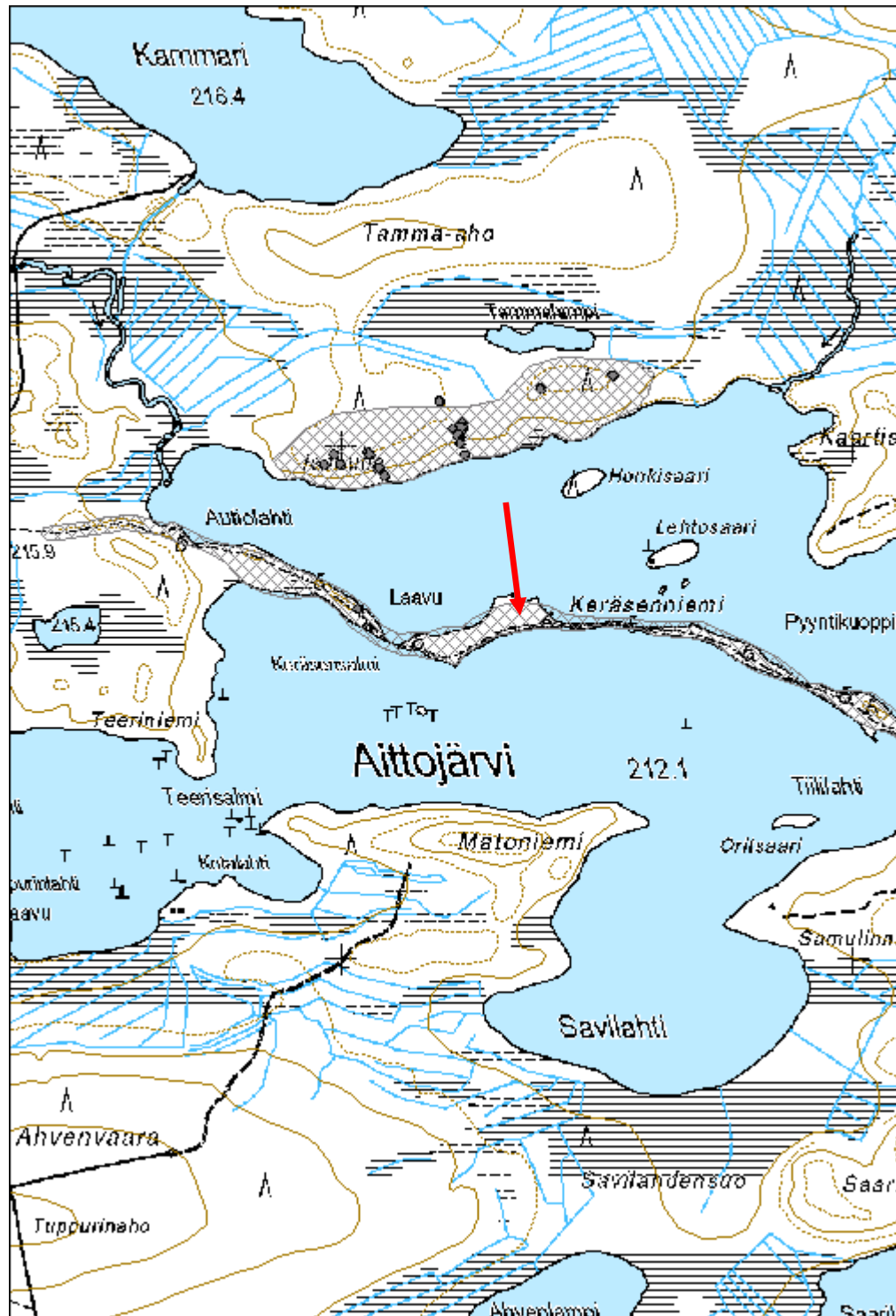
Viranomais-	777010290	Kunto:	2 Keskinertainen
--------------------	-----------	---------------	------------------

rekisterinro:		Olotila:	2 Ei käytössä
Arvotus:	3 Esitys mj-luokka II	Kohteen suojelu:	2 Muinaisjäännösrekisteri II
Selitys:		Selitys:	
Ympäristön suojelu:	0 Ei määritelty		
Selitys:			



Yksi Keräsensalmen pyyntikuopista.

Kohdetyyppi:	9 Valmistuspaikat/työpaikat	Copyright:	© Metsähallitus 2008 © Maanmittauslaitos 1/MML/08
Koordinaatit:	X 7188577, Y 3636218, Z 213	Mittakaava:	1:10000



Kaartojärven särkkä pyyntikuoppa-alue

MH-tunnus: 162572

Kohdetyyppi:	9 Valmistuspaikat/työpaikat	Haltija:	161 Metsätalous Kainuu
Ajoitus:	7199 Ajoitus epäselvä	Ylläpitäjä:	161 Metsätalous Kainuu
Rakentamisvuosi:		Kunta:	777 SUOMUSSALMI
Lukumäärä:	12		

Koordinaattiselitys:		Geometria tuotettu:	9 Muu tuottamistapa
Koordinaatit:	X 7189601, Y 3633720, Z 218	Löydöt:	

Taustatiedot

Kohde on muinaisjäännösrekisterissä.

Ympäristön kuvaus

Kaartojärven särkkä sijaitsee Suomussalmen kaakkoiskulmassa, osin rajavyöhykkeen puolella. Särkkä katkaisee Kaartojärven kahteen osaan, hiekkaharjanne jatkuu järven molemmissa päissä itään ja länteen järvestä. Kaartojärven särkkä jatkuu lähes yhtenäisenä aina Aittojärvelle saakka ollen siten samaa harjua kuin Keräsensalmen pyyntikuoppakohteen (290) harjukin. (O. Räihälä)

Kohteen kuvaus

Pyyntikuoppia kohteessa on yhteensä 12. Kuopat muodostavat kolme selkeää ryhmää. Itäisimmässä ryhmässä olevat kuopat sijaitsevat noin 600 metriä länteen Keräsensalmen läntisimmistä pyyntikuopista. Läntisin pyyntikuopparyhmä sijaitsee kahden puolin rajavyöhykkeelle vievää tietä. Tien teko on mahdollisesti tuhonnut osan kuoppia. Nämä kuopat ovat pienehköjä, halkaisijaltaan korkeintaan pari metriä. Syvin kuopista on noin 80 cm syvä. Seuraava kuopparyhmä sijaitsee Kaartojärven itäpäässä rajavartioston mökin molemmin puolin. Tässä ryhmässä on kuusi kuoppaa, joista osa on rajavyöhykkeen puolella. Kuopat ovat saman kokoisia kuin itäisemmän ryhmänkin kuopat. Läntisimmässä kuopparyhmässä on kolme kuoppaa ja ne sijaitsevat harjulla Kaartojärven länsipuolella. Kaksi kuopista on samankokoisia kuin muutkin Kaartojärven särkän kuopat, mutta yksi niistä on huomattavan kookas. Suurin pyyntikuoppa on mitoiltaan 5x5 metriä ja syvyyttä kuopalla on lähes 2.5 metriä. Turpeen alla kuopassa on normaali podsolimaannos, joten kuoppaa on pidettävä huomattavan vanhana. (O. Räihälä)

Kohteen rajaus

Rajaus on aluemainen.

Tulkinta

Pyyntikuoppajärjestelmä.

Lisätietoja***Toimenpiteet***

Tarkastukset

Tila: 3 Toteutettu Laji: 6 Suojeluarvojen tarkastus Tarkastusvuosi: 2013
Tarkastuspvm: 7.6.2013 Tarkastaja: R. Mustonen
Kuvaus: KMO kulttuuriperintöinventointi Kainuu

Viranomais- rekisterinro:	777010297	Kunto:	2 Keskinertainen
Arvotus:	3 Esitys mj-luokka II	Olotila:	2 Ei käytössä
Selitys:		Kohteen suojelu:	2 Muinaisjäännösrekisteri II
		Selitys:	

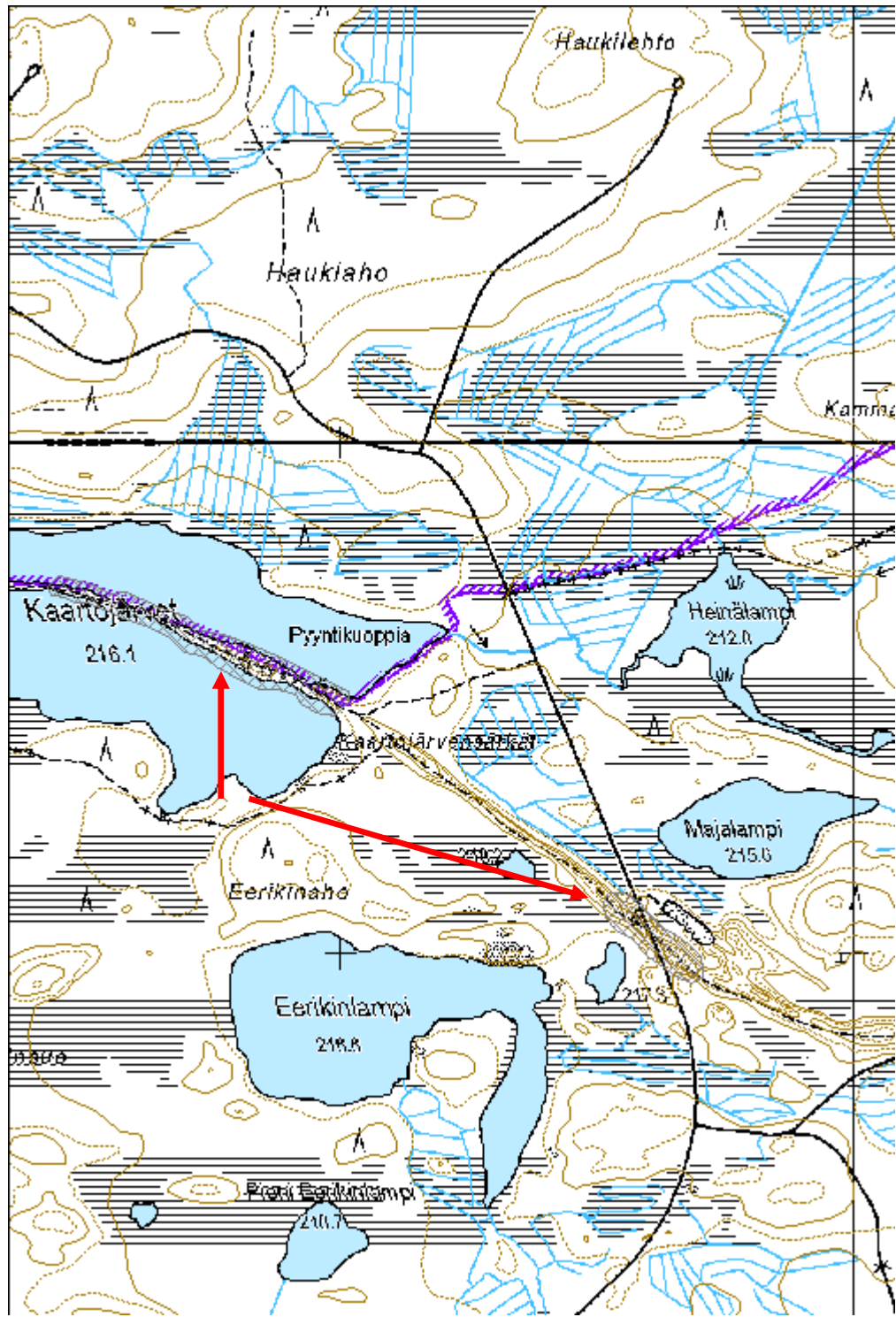
Ympäristön suojelu:	0 Ei määritelty
--------------------------------	-----------------

Selitys:	
-----------------	--



Yksi Kaartojärven särkän pyyntikuopista

Kohdetyyppi:	9 Valmistuspaikat/työpaikat	Copyright:	© Metsähallitus 2008 © Maanmittauslaitos 1/MML/08
Koordinaatit:	X 7189601, Y 3633720, Z 218	Mittakaava:	1:10000



Syväjärvi 2 pyyntikuoppa-alue

MH-tunnus: 158277

Kohdetyyppi:	9 Valmistuspaikat/työpaikat	Haltija:	161 Metsätalous Kainuu
Ajoitus:	7199 Ajoitus epäselvä	Ylläpitäjä:	161 Metsätalous Kainuu
Rakentamisvuosi:		Kunta:	777 SUOMUSSALMI
Lukumäärä:	2		

Koordinaattiselitys:		Geometria tuotettu:	4 Gps-mittaus, korjaamaton
Koordinaatit:	X 7202109, Y 3613639, Z 219	Löydöt:	

Taustatiedot

Mauri Matero oli havainnut kuopat ja opasti paikalle.

Ympäristön kuvaus

Kohde sijaitsee särkän päällä, kapealla kohdalla. Särkän pohjoispuolella on järvi, jolla ei ole nimeä. Tästä järvestä laskee joki Syväjärveen. Särkkä jatkuu itään Venäjälle asti ja idempää samalta särkältä noin 7 km päästä on löydetty myös pyyntikuoppia. Särkkää pitkin kulkee vanha pilkoin merkitty polku. Kuviolla on uudistuskypsää metsikköä.

Kohteen kuvaus

Läntisemmän kuopan koko on 2,5 x 2 metriä ja sen syvyys on noin 70 cm. Itäisemmän kuopan koko on 2,3 x 2 metriä ja sen syvyys on noin 80 cm. Kuopat vaikuttavat vanhoilta.

Kohteen rajaus

Kohteen rajaus on aluemainen ja molemmat kuopat on merkitty alapisteillä.

Tulkinta

Kaksi pyyntikuoppaa

Lisätietoja**Toimenpiteet****Tarkastukset**

Tila: 3 Toteutettu Laji: 6 Suojeluarvojen tarkastus Tarkastusvuosi: 2013
Tarkastuspvm: 25.6.2013 Tarkastaja: R. Mustonen
Kuvaus: KMO kulttuuriperintöinventointi Kainuu

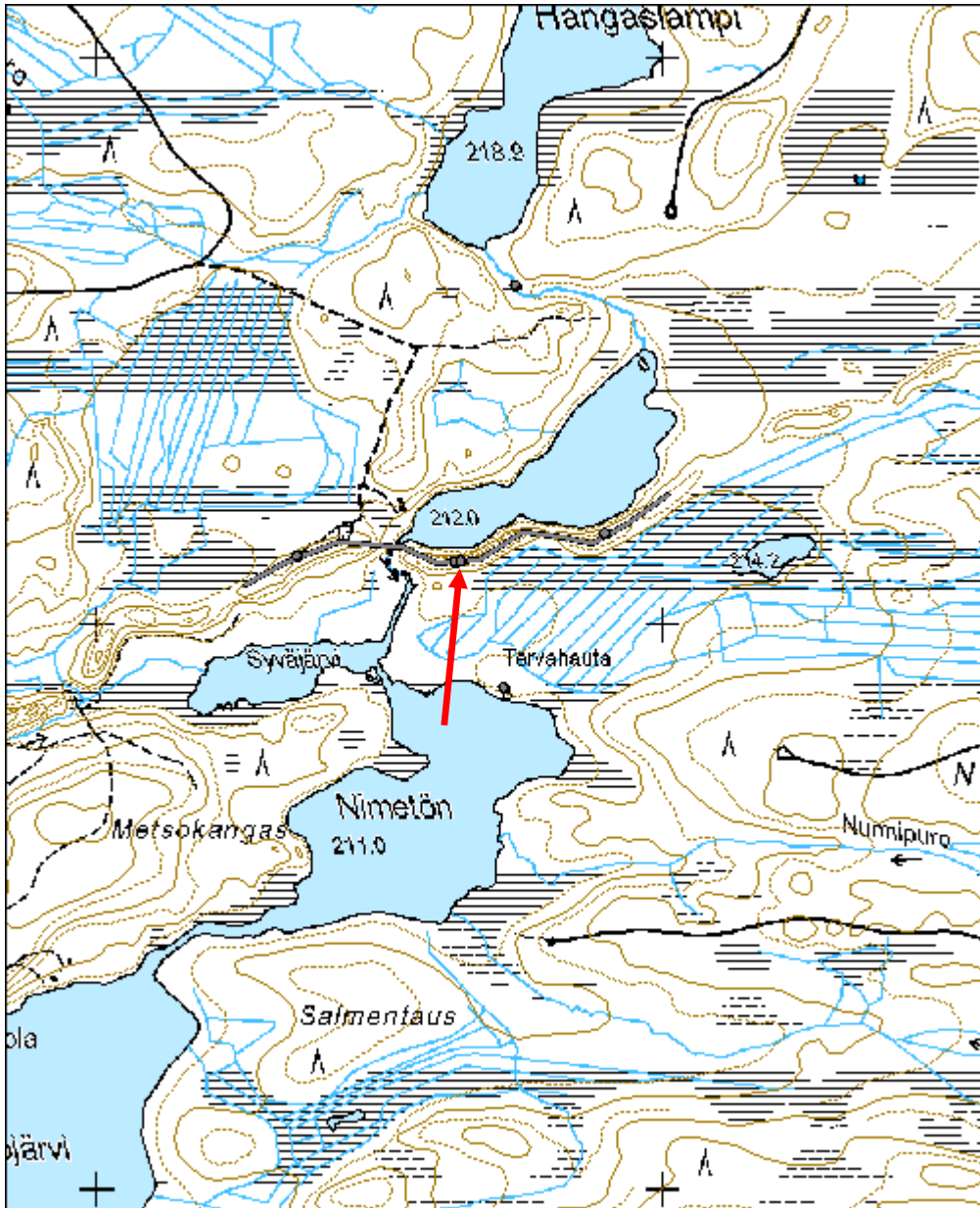
Viranomaisrekisterinro:	Kunto:	1 Hyvä
--------------------------------	---------------	--------

Arvotus:	3 Esitys mj-luokka II	Olotila:	2 Ei käytössä
Selitys:		Kohteen suojelu:	9 Muu suojeluarvo
Selitys:		Selitys:	
Ympäristön suojelu:	0 Ei määritelty		
Selitys:			



Yksi Syväjärvi 2 pyyntikuopista

Kohdetyyppi:	9 Valmistuspaikat/työpaikat	Copyright:	© Metsähallitus 2008 © Maanmittauslaitos 1/MML/08
Koordinaatit:	X 7202109, Y 3613639, Z 219	Mittakaava:	1:10000



Suoronsärkkä pyyntikuoppa-alue

MH-tunnus: 162948

Kohdetyyppi:	9 Valmistuspaikat/työpaikat	Haltija:	161 Metsätalous Kainuu
Ajoitus:	7199 Ajoitus epäselvä	Ylläpitäjä:	161 Metsätalous Kainuu
Rakentamivuosi:		Kunta:	777 SUOMUSSALMI
Lukumäärä:	2		

Koordinaattiselitys:		Geometria tuotettu:	4 Gps-mittaus, korjaamaton
Koordinaatit:	X 7175991, Y 3625482, Z 215	Löydöt:	

Taustatiedot

Kohde havaittiin särkkää inventoitaessa.

Ympäristön kuvaus

Kohde sijaitsee Suomussalmen eteläosassa Ylä-Suorto -järven ja Pitkäjärven välissä kulkevalla Suoronsärkällä. Särkän päällä kulkee polku. Kuviolla on uudistuskypsää metsikköä.

Kohteen kuvaus

Särkän leikkaa kaksi vierekkäistä kuoppaa, jotka ovat luode-kaakko suuntaisia. Itäinen kuoppa on soikea ja kooltaan 2 x 1 metriä ja 50 cm syvä. Läntinen kuoppa on kooltaan 1,5 x 0,5 metriä ja 20 cm syvä. Polku on rikkonut kuopan länsireunaa. Kuoppien etäisyys toisistaan on 3 metriä.

Kohteen rajaus

Kohteen rajaus on aluemainen.

Tulkinta

Kaksi pyyntikuoppaa.

Lisätietoja**Toimenpiteet****Tarkastukset**

Tila: 3 Toteutettu Laji: 6 Suojeluarvojen tarkastus Tarkastusvuosi: 2013
Tarkastuspvm: 14.7.2013 Tarkastaja: R. Mustonen
Kuvaus: KMO kulttuuriperintöinventointi Kainuu

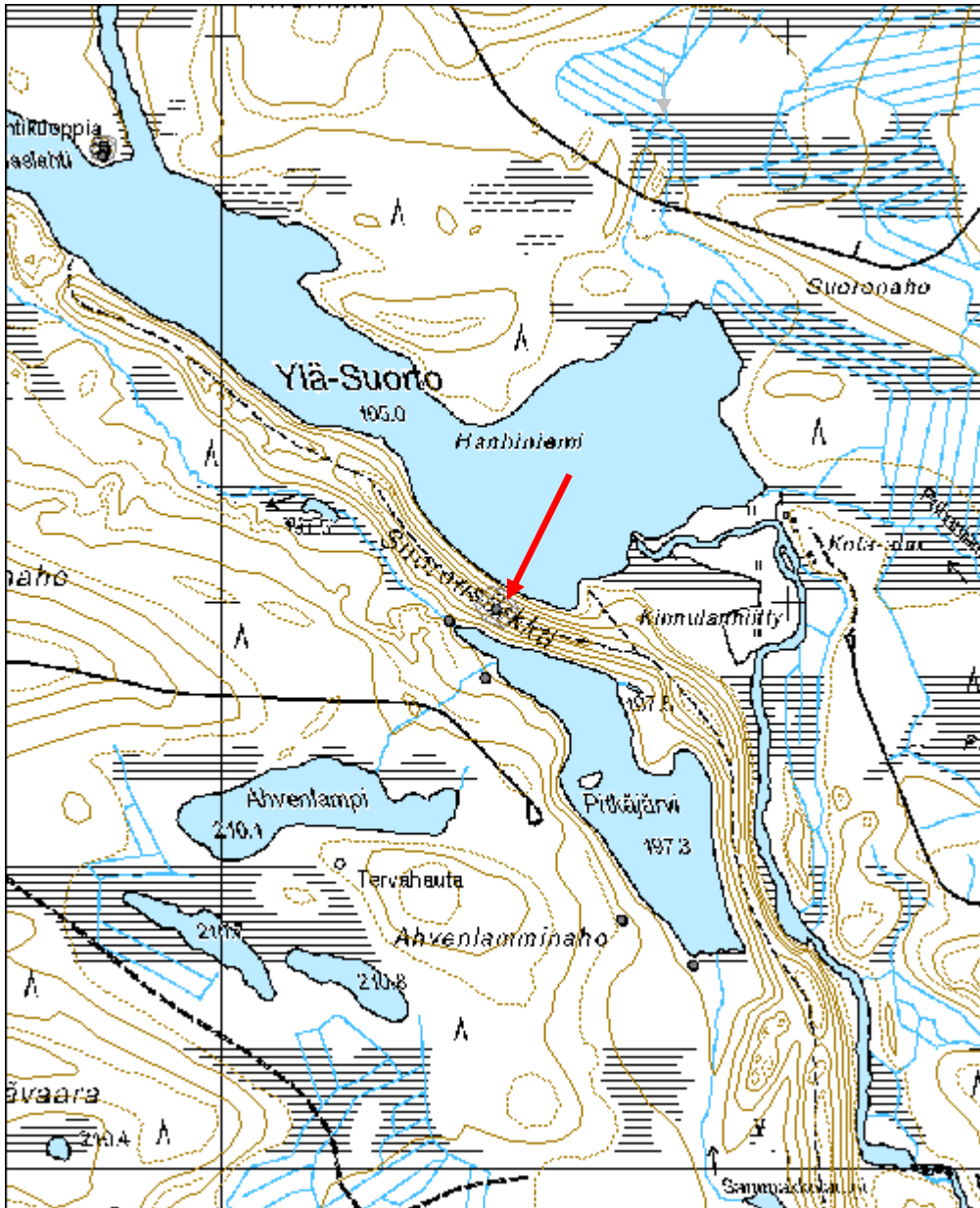
Viranomaisrekisterinro:	Kunto:	1 Hyvä
	Olotila:	2 Ei käytössä

Arvotus:	3 Esitys mj-luokka II	Kohteen suojelu:	9 Muu suojeluarvo
Selitys:		Selitys:	
Ympäristön suojelu:	0 Ei määritelty		
Selitys:			



Yksi Suoronsärkän pyyntikuopista.

Kohdetyyppi:	9 Valmistuspaikat/työpaikat	Copyright:	© Metsähallitus 2008 © Maanmittauslaitos 1/MML/08
Koordinaatit:	X 7175991, Y 3625482, Z 215	Mittakaava:	1:10000



Särkântauslammit SW pyyntikuoppa-alue

MH-tunnus: 162067

Kohdetyyppi:	9 Valmistuspaikat/työpaikat	Haltija:	161 Metsätalous Kainuu
Ajoitus:	7199 Ajoitus epäselvä	Ylläpitäjä:	161 Metsätalous Kainuu
Rakentamisvuosi:		Kunta:	777 SUOMUSSALMI
Lukumäärä:	2		

Koordinaattiselitys:		Geometria tuotettu:	9 Muu tuottamistapa
Koordinaatit:	X 7223381, Y 3621429, Z 240	Löydöt:	

Taustatiedot

Kohde on muinaisjäännösrekisterissä.

Ympäristön kuvaus

Kohde sijaitsee Pärsämönsärkällä, läntisen Särkântauslammin eteläpuolella. Särkkä on korkea ja kapea. Kuviolla on uudistuskypsää metsikköä.

Kohteen kuvaus

Särkän harjalla kulkevan polun pohjoispuolella on noin 3 x 2 metrin kokoinen, noin 0,5 metriä syvä, itä-länsisuuntainen kuoppa. Siinä on pitkulainen, noin metrin pituinen pohja. Polku kulkee kuopan eteläreunan yli.

Kuopasta 4 metriä kaakkoon, polun eteläpuolella on pyöreäkö, halkaisijaltaan vajaat 3 m oleva ja noin 0,5 metriä syvä kuoppa. (MJ-rek)

Kuopat olivat hyväkuntoisia. RM

Kohteen rajaus

Kohteen rajaus on aluemainen. Kuopat on merkitty myös pisteillä.

Tulkinta

Kaksi pyyntikuoppaa.

Lisätietoja***Toimenpiteet******Tarkastukset***

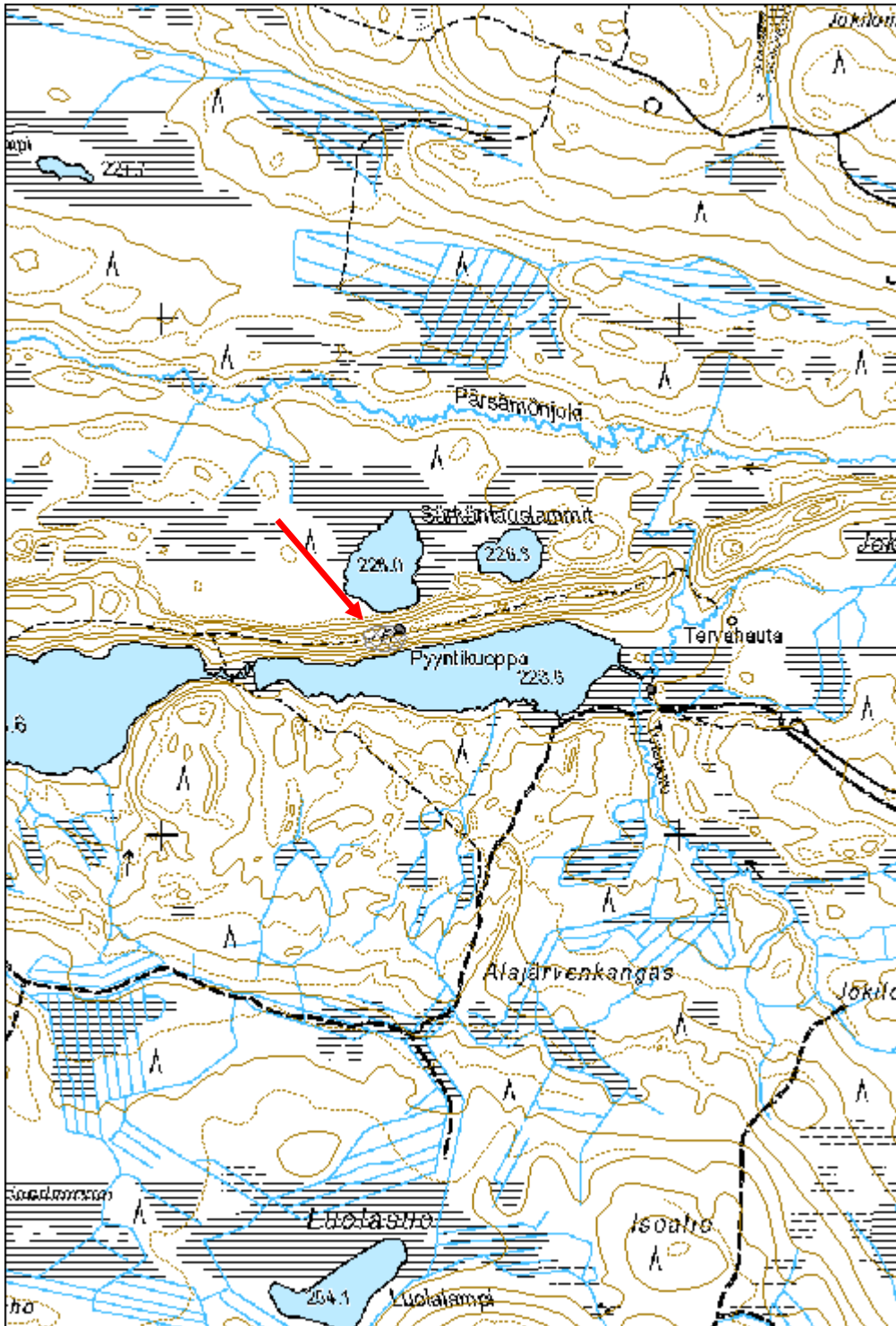
Tila: 3 Toteutettu Laji: 6 Suojeluarvojen tarkastus Tarkastusvuosi: 2013
Tarkastuspvm: 24.7.2013 Tarkastaja: R. Mustonen
Kuvaus: KMO kulttuuriperintöinventointi Kainuu

Viranomaisrekisterinro:	777010306	Kunto:	1 Hyvä
Arvotus:	3 Esitys mj-luokka II	Olotila:	2 Ei käytössä
Selitys:		Kohteen suojelu:	2 Muinaisjäännösrekisteri II
		Selitys:	
Ympäristön suojelu:	0 Ei määritelty		
Selitys:			



Särkängäuslammi SW pyyntikuoppa-alueetta.

Kohdetyyppi:	9 Valmistuspaikat/työpaikat	Copyright:	© Metsähallitus 2008 © Maanmittauslaitos 1/MML/08
Koordinaatit:	X 7223381, Y 3621429, Z 240	Mittakaava:	1:10000



Talasilahti pyyntikuoppa-alue

MH-tunnus: 159339

Kohdetyyppi:	9 Valmistuspaikat/työpaikat	Haltija:	161 Metsätalous Kainuu
Ajoitus:	7199 Ajoitus epäselvä	Ylläpitäjä:	161 Metsätalous Kainuu
Rakentamivuosi:		Kunta:	777 SUOMUSSALMI
Lukumäärä:	6		

Koordinaattiselitys:		Geometria tuotettu:	4 Gps-mittaus, korjaamaton
Koordinaatit:	X 7176800, Y 3624787, Z 197	Löydöt:	

Taustatiedot

Kohde on muinaisjäännösrekisterissä.

Ympäristön kuvaus

Kohde sijaitsee Saarivaarasta kolmisen kilometriä länsilounaaseen, Ylä-Suortojärven luoteispään Talaslahden ja Suortojoen niskan välisessä niemessä. Niemen ympäristö on suota, mutta niemen kärjessä on kuivaa kangasta oleva kumpare. Kumpareessa on laaja, noin 2,5 metriä järven pintaa korkeampi, matala osa ja pieni, viitisen metriä järven pintaa korkeampi kukkula järven rannan lähellä joen tuntumassa. Alue kasvaa männikköä. Aluskasvillisuutena on puolukkaa ja sammalta. MJ-rek. Kuviolla on uudistuskypsää metsikköä.

Kohteen kuvaus

Kumpareen korkeimman osan laella on 3,0 x 1,5 m:n kokoinen, koillinen - lounas -suuntainen ja 0,8 m:n syvyinen kuoppa. Sen luoteispuolella on pyöreähkö, kaksi metriä halkaisijaltaan oleva ja 0,3 m:n syvyinen painauma. Tästä kaakkoon on 2,0 x 1,5 m:n kokoinen ja 0,4 m:n syvyinen, koillinen-lounas -suuntainen kuoppa. Sen kaakkoispuolella on epämääräinen painanne. Ensin mainitusta kuopasta 2 metrin päässä, korkeimman osan luoteispuolella on 2,5 m halkaisijaltaan oleva painanne, jota on käytetty nuotiopaikkana. Sen etelä- ja lounaispuolella on epämääräiset painanteet. Paikkakunnalla kuopanteita sanotaan lappalaisten haudoiksi.

Kohteen rajaus

Kohde on aluemainen. Kolme suurinta kuoppaa on merkitty myös pisteillä.

Tulkinta

Kohteessa on pyyntikuoppia.

Lisätietoja***Toimenpiteet******Tarkastukset***

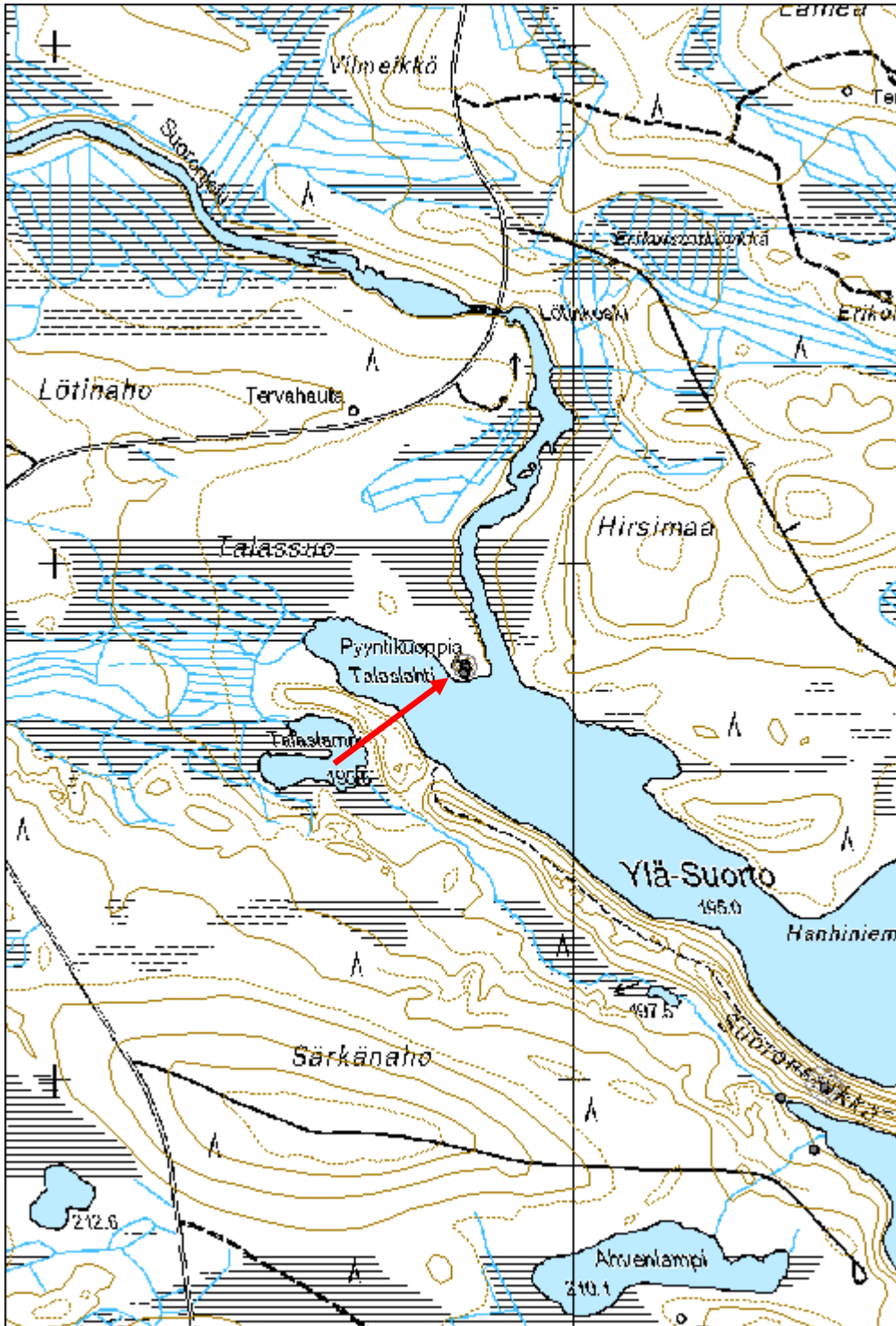
Tila: 3 Toteutettu Laji: 6 Suojeluarvojen tarkastus Tarkastusvuosi: 2013
Tarkastuspvm: 5.8.2013 Tarkastaja: R. Mustonen
Kuvaus: KMO kulttuuriperintöinventointi Kainuu

Viranomais- rekisterinro:	1000002165	Kunto:	1 Hyvä
Arvotus:	3 Esitys mj-luokka II	Olotila:	2 Ei käytössä
Selitys:		Kohteen suojelu:	2 Muinaisjäännösrekisteri II
		Selitys:	

Ympäristön suojelu:	0 Ei määritelty
--------------------------------	-----------------

Selitys:	
-----------------	--

Kohdetyyppi:	9 Valmistuspaikat/työpaikat	Copyright:	© Metsähallitus 2008 © Maanmittauslaitos 1/MML/08
Koordinaatit:	X 7176800, Y 3624787, Z 197	Mittakaava:	1:10000



Vängänniemi kivirakenteet

MH-tunnus: 158241

Kohdetyyppi:	17 Kivi- ja maarakenteet	Haltija:	161 Metsätalous Kainuu
Ajoitus:	7199 Ajoitus epäselvä	Ylläpitäjä:	161 Metsätalous Kainuu
Rakentamisvuosi:		Kunta:	777 SUOMUSSALMI
Lukumäärä:	1		

Koordinaattiselitys:		Geometria tuotettu:	9 Muu tuottamistapa
Koordinaatit:	X 7180848, Y 3624486, Z 189	Löydöt:	

Taustatiedot

Kohde on Muinaisjäännösrekisterissä sekä peruskartassa.

Ympäristön kuvaus

Kohde sijaitsee Vängänniemen etälärannalla Vuokkijärvessä, Jysmänselän kohdalla, nuoressa mäntymetsässä.

Kohteen kuvaus

Kohde on halkaisijaltaan 2,5 m ja melko matala. Sen päällä kasvaa nuorta mäntyä.

Kohteen rajaus

Kohde on pistemäinen.

Tulkinta

Kiviröykkiö.

Lisätietoja**Toimenpiteet****Tarkastukset**

Tila: 3 Toteutettu Laji: 6 Suojeluarvojen tarkastus Tarkastusvuosi: 2013
Tarkastuspvm: 24.6.2013 Tarkastaja: R. Mustonen
Kuvaus: KMO kulttuuriperintöinventointi Kainuu

Viranomaisrekisterinro:	777010046	Kunto:	3 Huono
		Olotila:	2 Ei käytössä
Arvotus:	8 Muu suojeluarvo	Kohteen suojelu:	2 Muinaisjäännösrekisteri II

Selitys:	Selitys:
Ympäristön suojelu:	0 Ei määritelty
Selitys:	



Vängänniemi kivirakenne.

Kohdetyyppi:	17 Kivi- ja maarakenteet	Copyright:	© Metsähallitus 2008 © Maanmittauslaitos 1/MML/08
Koordinaatit:	X 7180848, Y 3624486, Z 189	Mittakaava:	1:10000



Hoikkajärven polku kuppikivi

MH-tunnus: 158839

Kohdetyyppi:	7 Kulttipaikat	Haltija:	161 Metsätalous Kainuu
Ajoitus:	7116 Uusi aika	Ylläpitäjä:	161 Metsätalous Kainuu
Rakentamisvuosi:		Kunta:	777 SUOMUSSALMI
Lukumäärä:	1		

Koordinaattiselitys:		Geometria tuotettu:	4 Gps-mittaus, korjaamaton
Koordinaatit:	X 7208255, Y 3622297, Z 238	Löydöt:	

Taustatiedot

Kohde on muinaisjäännösrekisterissä.

Ympäristön kuvaus

Kohde sijaitsee Purasjärven ja Suomen valtion itärajan välissä, aivan rajan tuntumassa, Hoikkajärven pohjoispuolella, itärajan retkeilyreitintä polun varrella. Polku kulkee aiemman rajavyöhykkeen reunaan pitkin. Puraksen tieltä tulee metsäautotie lähelle Kivijärveä. Tie kääntyy etelään ja kulkee Pienen Kivijärven länsipuolitse noin 1,3 km päähän Hoikkajärvestä päättyen kumpareelle. Siitä lähtee polku, joka kulkee suonotkelman yli ja nousee jälleen kangasmaakumpareelle. Tällä kumpareella, noin 0,9 km päässä Hoikkajärvestä, sijaitsee 0,8 x 0,5 m kokoinen maakivi, josta vain pinta pistää esille sammaleesta. (MJ-rek)

Kuviolla on nuorta kasvatusmetsikköä.

Kohteen kuvaus

Maassa on laakea matala kivi. Kiven pohjoisreunassa on kuppi, joka on halkaisijaltaan 11 cm. Kuppi on noin 2 cm syvä.

Kiven kyljessä hieman sammalen alla on myös soikea kuluma.

Kohteen rajaus

Kohde on pistemäinen.

Tulkinta

Kuppikivi. Sen sijainti on erikoinen ja kuppikin on epätavallisen kookas.

Lisätietoja***Toimenpiteet******Tarkastukset***

Tila: 3 Toteutettu Laji: 6 Suojeluarvojen tarkastus Tarkastusvuosi: 2013
Tarkastuspvm: 17.7.2013 Tarkastaja: R. Mustonen

Kuvaus: KMO kulttuuriperintöinventointi Kainuu

Viranomais- rekisterinro:	1000002517	Kunto:	1 Hyvä
Arvotus:	3 Esitys mj-luokka II	Olotila:	2 Ei käytössä
Selitys:		Kohteen suojelu:	2 Muinaisjäännösrekisteri II
		Selitys:	

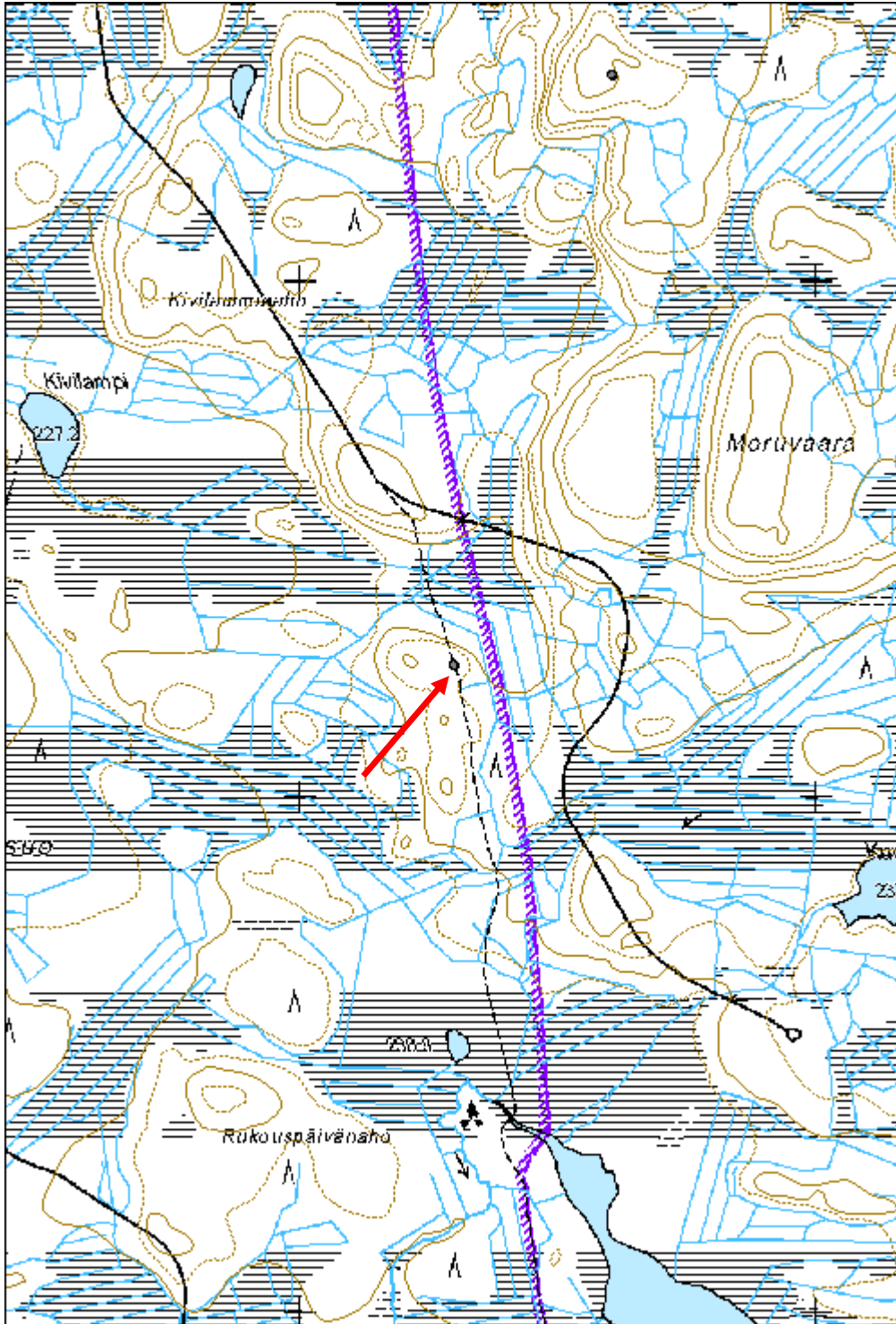
Ympäristön suojelu:	0 Ei määritelty
--------------------------------	-----------------

Selitys:	
-----------------	--



Yleiskuva kuppikivistä.

Kohdetyyppi:	7 Kulttipaikat	Copyright:	© Metsähallitus 2008 © Maanmittauslaitos 1/MML/08
Koordinaatit:	X 7208255, Y 3622297, Z 238	Mittakaava:	1:10000



5.2. Historiallisen ajan muinaisjäännökset:

Autioaho asuinpaikka jäännös	MH-tunnus: 160355
-------------------------------------	--------------------------

Kohdetyyppi:	1 Asuinpaikat	Haltija:	161 Metsätalous Kainuu
Ajoitus:	7118 Historiallinen aika	Ylläpitäjä:	161 Metsätalous Kainuu
Rakentamisvuosi:		Kunta:	777 SUOMUSSALMI
Lukumäärä:	3		

Koordinaattiselitys:		Geometria tuotettu:	4 Gps-mittaus, korjaamaton
Koordinaatit:	X 7183361, Y 3642171, Z 223	Löydöt:	

Taustatiedot

SutiGis:iin ja Reiskaan on merkitty piste. M. Sarkkinen on tarkastanut paikan Murhisalon inventoinnin yhteydessä.

Ympäristön kuvaus

Kohde sijaitsee Iso-Valkeinen -nimisen järven kaakkoisosan etelärannalla. Kartassa paikan nimi on Autioaho. Kohde sijaitsee loivasti pohjoiseen järveen viettävässä rinteessä. Kohde on uudistuskypsässä männikössä, tosin rakenteiden päällä on nuorempaa puustoa.

Kohteen kuvaus

Paikalla on kiukaallinen tupasija, maakuoppa/kellari? sekä vähäistä heinää kasvavan turpeen peittämä vanha pelto. Koordinaattien osoittamassa kohdassa olevan väli-ilmansuuntien mukaisen rakennuksen pohjan pohjoisnurkassa olevan matalan kiukaan päällä kasvaa halkaisijaltaan n. 35 cm oleva mänty ja rakennuksen multapenkan päällä sen vierellä kasvaa kolme kookasta kuusta. Myös muualla multapenkan päällä kasvaa puita, joiden lomasta rakennetta on hankala äkkiseltään hahmottaa. Tupasija erottuu kuitenkin neliömäisenä multapenkkavallina, jonka ala on n. 3,5 - 3,5 metriä. Penkan leveys on puolisen metriä. Sen sisäosa on hieman ympäröivää maanpintaa alempana. Penkan ulkolaitaa kiertää keskusosaa korkeammalla, mutta maanpintaa alempana oleva ojamainen kaivanto. Kaivannon reunoilta mitattuna rakenteen ala on n. 5 x 5 metriä. Peitossa olevan kiukaan ala on n. 1 x 1 metriä ja korkeus puolisen metriä. Turpeen alla oleva kiveys tunnusteltiin kenttälapiolla.

Rakennuksen pohjasta n. 3 metriä lounaaseen on vallin ympäröimä maakuoppa, jonka ala on n. 1 x 2 metriä ja syvyys puolisen metriä. Tietystä epämääräisyydestään huolimatta kuoppa voidaan tulkita kellariksi tms. pienehköksi säilytyskuopaksi.

Kuvatuista rakenteista parikymmentä metriä etelään on harvaa puustoa, mm. koivua, kasvava tasainen kenttä. Siihen tehty koekuoppa paljasti ohuen peltokerroksen. Pellon alaksi määriteltiin n. 12 x 14 metriä. Sen keskikohdalle mitattiin sijainti 7183 346 / 3642 165.

Ison-Valkeisen rannalla olevasta asuinpaikasta kertoi kuivajärvinen kertoi Pentti Huovinen (6.9.2007). Kerrotun mukaan kyseessä olisi Marjokylän ensimmäisen asutuksen paikka eli paikka, joka on jätetty

autioksi ja siirrytty suotuisammalle alueelle nykyiseen Marjokylään. Oiva Turpeinen mainitsee (1992, s. 88-90) Marjovaaran asutuksen alkaneen jo 1600-luvulla, mahdollisesti vuosisadan puolimaissa, mutta asutuksen sijainti ei ole selvillä. Ilman tarkempaa tietoa asuinpaikan iästä ei kerrottua uskalla kohteeseen liittää. Vähäisten paikalla tehtyjen havaintojen perusteella kohteella on kuitenkin huomattava ikä.

Sarkkisen havaintojen lisäksi paikalta löytyi 2 x 1,5 metrin kokoinen kivikasa, joka saattaa olla kiukaan jäännös. 2013 tutkimuksissa mitatut asumuksen koordinaatit poikkesivat hieman Sarkkisen mittaamista. Sijainti tarkastettiin myös lidar-aineistosta, jossa rakennuksen pohja oli nähtävissä. Tarkempi sijainti merkittiin pisteellä.

Kohteen rajaus

Kohde on aluemainen. Alakohteet on merkitty pisteillä.

Tulkinta

Asuinpaikan jäännökset.

Lisätietoja

Toimenpiteet

Tarkastukset

Tila: 3 Toteutettu Laji: 6 Suojeluarvojen tarkastus Tarkastusvuosi: 2013
 Tarkastuspvm: 18.6.2013 Tarkastaja: R. Mustonen
 Kuvaus: KMO kulttuuriperintöinventointi Kainuu

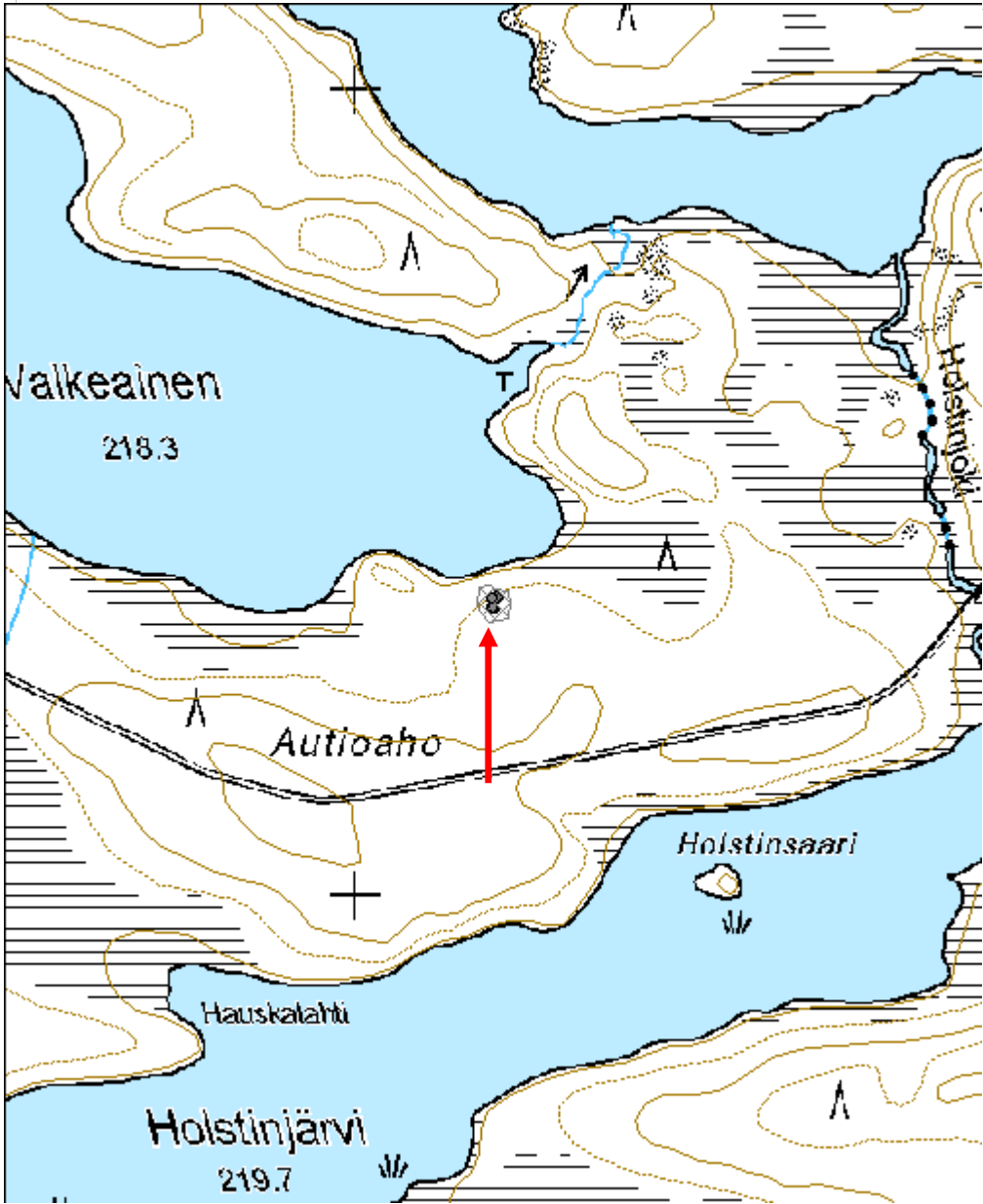
Viranomaisrekisterinro:		Kunto:	2 Kesinkertainen
Arvotus:	3 Esitys mj-luokka II	Olotila:	2 Ei käytössä
Selitys:		Kohteen suojelu:	9 Muu suojeluarvo
		Selitys:	

Ympäristön suojelu:	0 Ei määritelty
Selitys:	



Autioahon historiallista asuinpaikkaa.

Kohdetyyppi:	1 Asuinpaikat	Copyright:	© Metsähallitus 2008 © Maanmittauslaitos 1/MML/08
Koordinaatit:	X 7183361, Y 3642171, Z 223	Mittakaava:	1:7000



Nuolivaara asuinpaikka jäännös

MH-tunnus: 159230

Kohdetyyppi:	1 Asuinpaikat	Haltija:	161 Metsätalous Kainuu
Ajoitus:	7116 Uusi aika	Ylläpitäjä:	161 Metsätalous Kainuu
Rakentamisvuosi:		Kunta:	777 SUOMUSSALMI
Lukumäärä:	9		

Koordinaattiselitys:		Geometria tuotettu:	4 Gps-mittaus, korjaamaton
Koordinaatit:	X 7172632, Y 3646965, Z 254	Löydöt:	

Taustatiedot

Kohde on muinaisjäännösrekisterissä.

Ympäristön kuvaus

Nuolivaara sijaitsee Karsikkojärven lounaispuolella. Se on noin kilometrin pituinen, itä-länsi -suuntainen mäki. Valtakunnanraja kulkee Nuolivaaran poikki; Suomen puoleinen länsiosa on kokonaan rajavyöhykkeellä. Vaaraa pitkin kulkee neuvostoliittolaisten välirauhan jälkeen tekemä Rykmentintie. Kohde sijaitsee rajavyöhykkeen rajoitetun liikkumisen alueella, lounaaseen laskevalla loivalla rinteellä, tämänvuotisella hakkuuaukealla. Rakenteiden päälle ja ympärille on jätetty korkeat kannot, mutta myös hakkuujätettä. Kohde sijaitsee pääosin kuviolla, jossa on taimikkoa ja osin aukealla.

Kohteen kuvaus

Rykmentintiestä 15 m etelään ja 9 m polusta 9 itään on 2,5 m:n läpimittainen ja 0,5 m korkea kivikasa, joka on todennäköisesti peltoraunio. Tästä noin 27 m etelään on kaksi peräkkäistä, 6 m:n etäisyydellä toisistaan olevaa kivikkoa. Läntisen pituus on 16 m, itäisen 10 m, niiden leveys on 2-3 m. Kivikot lienevät pellon reunaan raivattuja kiviä.

Rykmentintien ja polun haarasta 40 m etelälounaaseen on melko hiekkosi erottuva rakennuksenpohja 1. Se on neliön muotoinen, sivut ovat 4 m:n pituiset ja 0,5 m leveät kohoumat.

Alempana rinteessä, rakennuksenpohja 1:stä 8 m etelään sijaitsee rakennuksenpohja 2. Se on kooltaan 4,2x5,8 m. Pohja jakautuu kahteen osaan. Koillispäässä on väliseinällä erotettu 2 m:n pituinen osa, jonka seinät erottuvat heikkoina kohoumina maassa. Koillispäästä 1,2 m länteen on 0,9 m:n läpimittainen ja 0,5 m:n syvyinen kuoppa. Pohjan lounaisosa on hyvin selvä. Ulkosivuilla on noin 1,5 m leveät ja 0,4 m korkeat vallit ja niiden sisällä noin 0,5 m syvä kuoppa. Kuoppa on ehkä ollut lattian alainen säilytystila. Lounaisosan luoteisnurkassa on turpeen alla kiviröykkiö, ilmeisesti rauennut kiuas.

Alinna rinteessä on hyväkuntoinen hirsikehikkoinen kaivo. Kaivo on tehty 150 cm pitkistä, 17-20 cm paksuista halkaistuista hirsistä. Se on koottu pitkänurkkaisella koirankaulasalvoksella, hirren yläosassa on puolipyöreä lovi. Kaivon sisämitta on 120x120 cm ja syvyys 140 cm.

Rykmentintiestä 60 m etelään ja 15 m polusta itään on turpeen alla kiuas, jota tutkittiin. Kiukaan pohjan koko on ollut noin 2x2-2,5 m ja sen suuaukko lännessä. Pesä on ollut 1,5 m pitkä ja runsaat 0,5 m leveä. (MJ-rek)

Tarkastuksessa merkittiin rakennuksen pohjia ja kiviröykkiöitä. Havainnointi oli vaikeaa hakkuujätteen vuoksi. RM

Kohteen rajaus

Kohde on aluemainen. Alakohteita on merkitty pisteillä.

Tulkinta

Kohde on ollut asuinpaikka.

Lisätietoja

Nuolivaaralla on perimätiedon mukaan asunut Kuivajärven ensimmäinen asukas 1700-luvun lopulla. Kaivauksin haluttiin selvittää tätä perimätietoa. Nuolivaaraan liittyy myös tieto Venäjältä tulleesta sotilaskarkurista. Hänen pirttinsä on joskus 1800-luvulla siirretty Nuolivaarasta Kuivajärvelle, jossa se oli vielä 1950-luvulla käytössä verkkokylänä.

Toimenpiteet

Tarkastukset

Tila: 3 Toteutettu Laji: 6 Suojeluarvojen tarkastus Tarkastusvuosi: 2013
Tarkastuspvm: 2.8.2013 Tarkastaja: R. Mustonen
Kuvaus: KMO kulttuuriperintöinventointi Kainuu

Viranomais- rekisterinro:	1000008840	Kunto:	2 Keskinertainen
Arvotus:	3 Esitys mj-luokka II	Olotila:	2 Ei käytössä
Selitys:		Kohteen suojelu:	2 Muinaisjäännösrekisteri II
		Selitys:	

**Ympäristön
suojelu:** 0 Ei määritelty

Selitys:

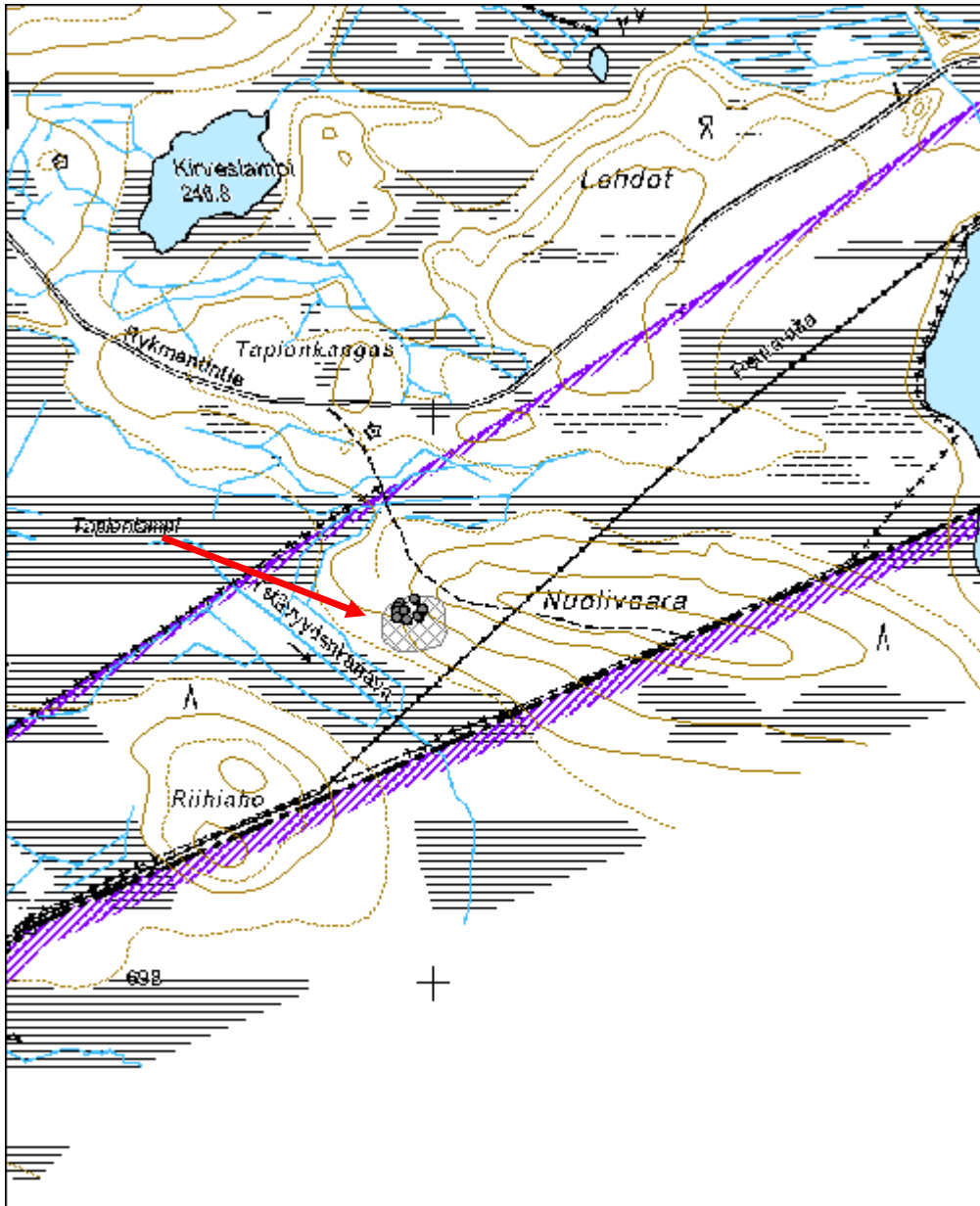


Yleiskuva Nuolivaaran asuinpaikasta



Yksi Nuolivaaran kivistä.

Kohdetyyppi:	1 Asuinpaikat	Copyright:	© Metsähallitus 2008 © Maanmittauslaitos 1/MML/08
Koordinaatit:	X 7172632, Y 3646965, Z 254	Mittakaava:	1:10000



Kukkosaari hautasaari

MH-tunnus: 163376

Kohdetyyppi:	3 Hautapaikat	Haltija:	161 Metsätalous Kainuu
Ajoitus:	7118 Historiallinen aika	Ylläpitäjä:	161 Metsätalous Kainuu
Rakentamivuosi:		Kunta:	777 SUOMUSSALMI
Lukumäärä:	1		

Koordinaattiselitys:		Geometria tuotettu:	4 Gps-mittaus, korjaamaton
Koordinaatit:	X 7180998, Y 3622172, Z 192	Löydöt:	

Taustatiedot

Kohde on muinaisjäännösrekisterissä.

Ympäristön kuvaus

Kohde sijaitsee Vuokkijärven kaakkoisosassa.

Kohteen kuvaus

Saari on kooltaan 200 x 60 m ja kasvaa mäntymetsää. Perimätiedon mukaan saarella on hautoja. Tarkastuksessa saaren länsipäässä havaittiin joitakin hautapainanteen näköisiä kuoppia. (MJ-rek)

Kohteen rajaus

Kohteen rajaus on pistemäinen.

Tulkinta

Hautasaari

Lisätietoja***Toimenpiteet******Tarkastukset***

Tila: 3 Toteutettu Laji: 6 Suojeluarvojen tarkastus Tarkastusvuosi: 2013
Tarkastuspvm: 21.8.2013 Tarkastaja: R. Mustonen
Kuvaus: KMO kulttuuriperintöinventointi Kainuu

Viranomaisrekisterinro:	1000014334	Kunto:	2 Kesinkertainen
		Olotila:	2 Ei käytössä
Arvotus:	3 Esitys mj-luokka II	Kohteen suojele:	2 Muinaisjäännösrekisteri II

Selitys:	Selitys:
-----------------	-----------------

Ympäristön suojelu:	0 Ei määritelty
Selitys:	

Kohdetyyppi:	3 Hautapaikat	Copyright:	© Metsähallitus 2008 © Maanmittauslaitos 1/MML/08
Koordinaatit:	X 7180998, Y 3622172, Z 192	Mittakaava:	1:10000



Korpijärvensaari hautasaari

MH-tunnus: 160351

Kohdetyyppi:	3 Hautapaikat	Haltija:	161 Metsätalous Kainuu
Ajoitus:	7116 Uusi aika	Ylläpitäjä:	161 Metsätalous Kainuu
Rakentamisvuosi:		Kunta:	777 SUOMUSSALMI
Lukumäärä:			

Koordinaattiselitys:		Geometria tuotettu:	4 Gps-mittaus, korjaamaton
Koordinaatit:	X 7191099, Y 3638911, Z 225	Löydöt:	

Taustatiedot

Kohde on merkitty peruskarttaan hautasaareksi.

Ympäristön kuvaus

Kohde sijaitsee rajavyöhykkeellä saarella Korpijärvässä. Raja on saaresta pohjoiseen. Saarella kasvaa vanhaa mäntypuustoa, sekä paikoittain vanhoja koivuja ja kuusia.

Kohteen kuvaus

Alueelta löytyi kahdeksan kuoppaa ja kolme merkkipuuta. Löydöt olivat keskittyneet saaren itäpuolelle.

Kohteen rajaus

Kohde on aluemainen.

Tulkinta

Hautasaari

Lisätietoja***Toimenpiteet******Tarkastukset***

Tila: 3 Toteutettu Laji: 6 Suojeluarvojen tarkastus Tarkastusvuosi: 2013
Tarkastuspvm: 21.8.2013 Tarkastaja: R. Mustonen
Kuvaus: KMO kulttuuriperintöinventointi Kainuu

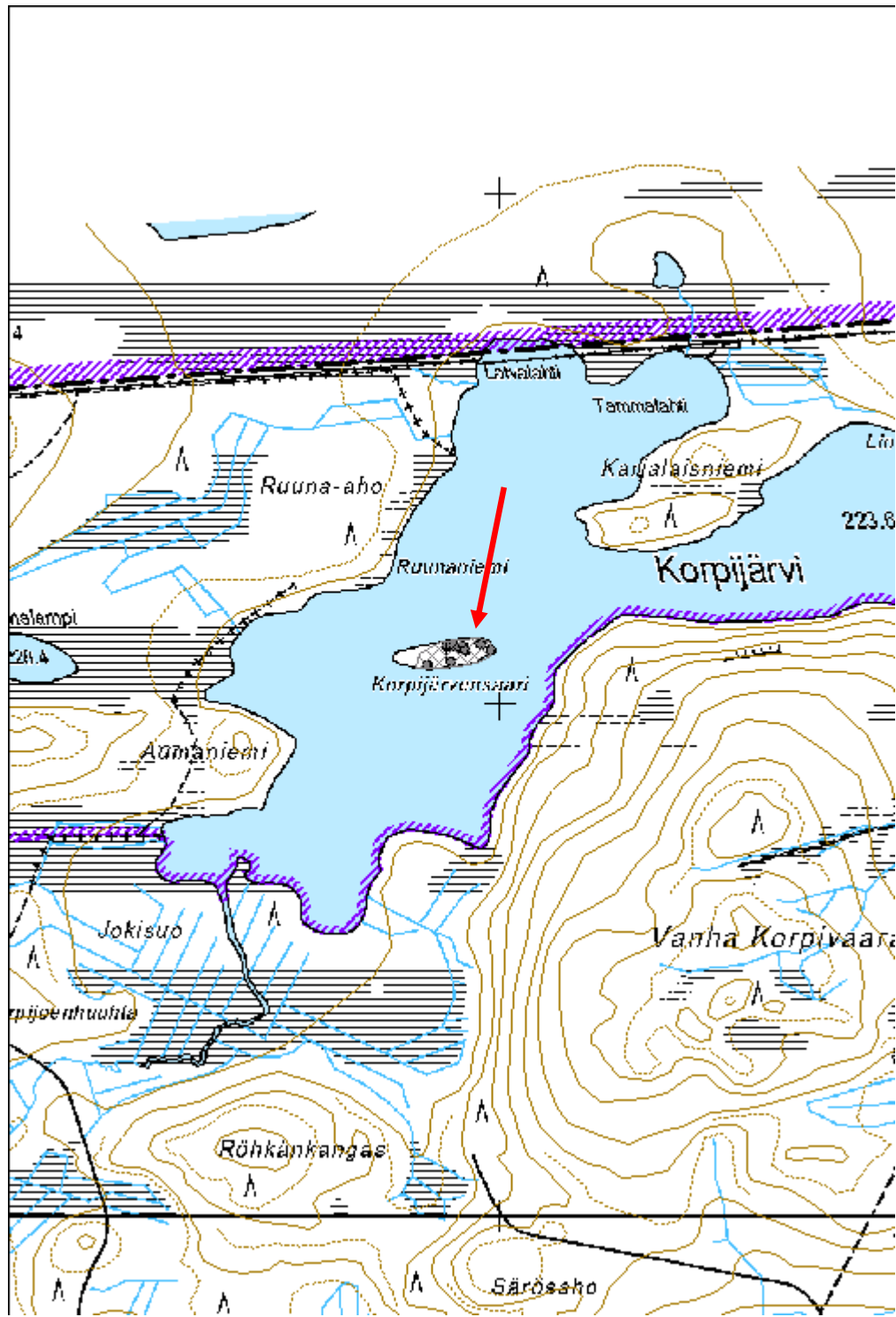
Viranomaisrekisterinro:		Kunto:	2 Keskinertainen
		Olotila:	2 Ei käytössä
Arvotus:	3 Esitys mj-luokka II	Kohteen suojele:	9 Muu suojeluarvo

Selitys:	Selitys:
Ympäristön suojelu:	0 Ei määritelty
Selitys:	



Yksi Korpijärvensaaren kuopista.

Kohdetyyppi:	3 Hautapaikat	Copyright:	© Metsähallitus 2008 © Maanmittauslaitos 1/MML/08
Koordinaatit:	X 7191099, Y 3638911, Z 225	Mittakaava:	1:10000



Ahvenlampi 1 hiilimiilu

MH-tunnus: 160203

Kohdetyyppi:	9 Valmistuspaikat/työpaikat	Haltija:	161 Metsätalous Kainuu
Ajoitus:	7116 Uusi aika	Ylläpitäjä:	161 Metsätalous Kainuu
Rakentamisvuosi:		Kunta:	777 SUOMUSSALMI
Lukumäärä:	1		

Koordinaattiselitys:		Geometria tuotettu:	4 Gps-mittaus, korjaamaton
Koordinaatit:	X 7196609, Y 3592807, Z 190	Löydöt:	

Taustatiedot

Kohde merkitty SutiGisiin.

Ympäristön kuvaus

Mäntyä ja nuorta koivua kasvava hiekkaperäinen kangasmaasto. Aluskasvillisuus varpua.

Kohteen kuvaus

Iso 9 x 18m kokoinen soikion muotoinen hiilimiilu, jota ympäröi kaivannot ja oja.

Kohteen rajaus

Pistemäinen.

Tulkinta

Hiilimiilu.

Lisätietoja

Lähistöllä on toiminut Ämmän ruukki vuosina 1841-1878. Hiilimiilut liittyvät hyvin todennäköisesti ruukin toimintaan.

Toimenpiteet***Tarkastukset***

Tila: 3 Toteutettu Laji: 6 Suojeluarvojen tarkastus Tarkastusvuosi: 2013
Tarkastuspvm: 30.5.2013 Tarkastaja: H.Kelola-Mäkeläinen
Kuvaus: KMO-kulttuuriperintöinventointi

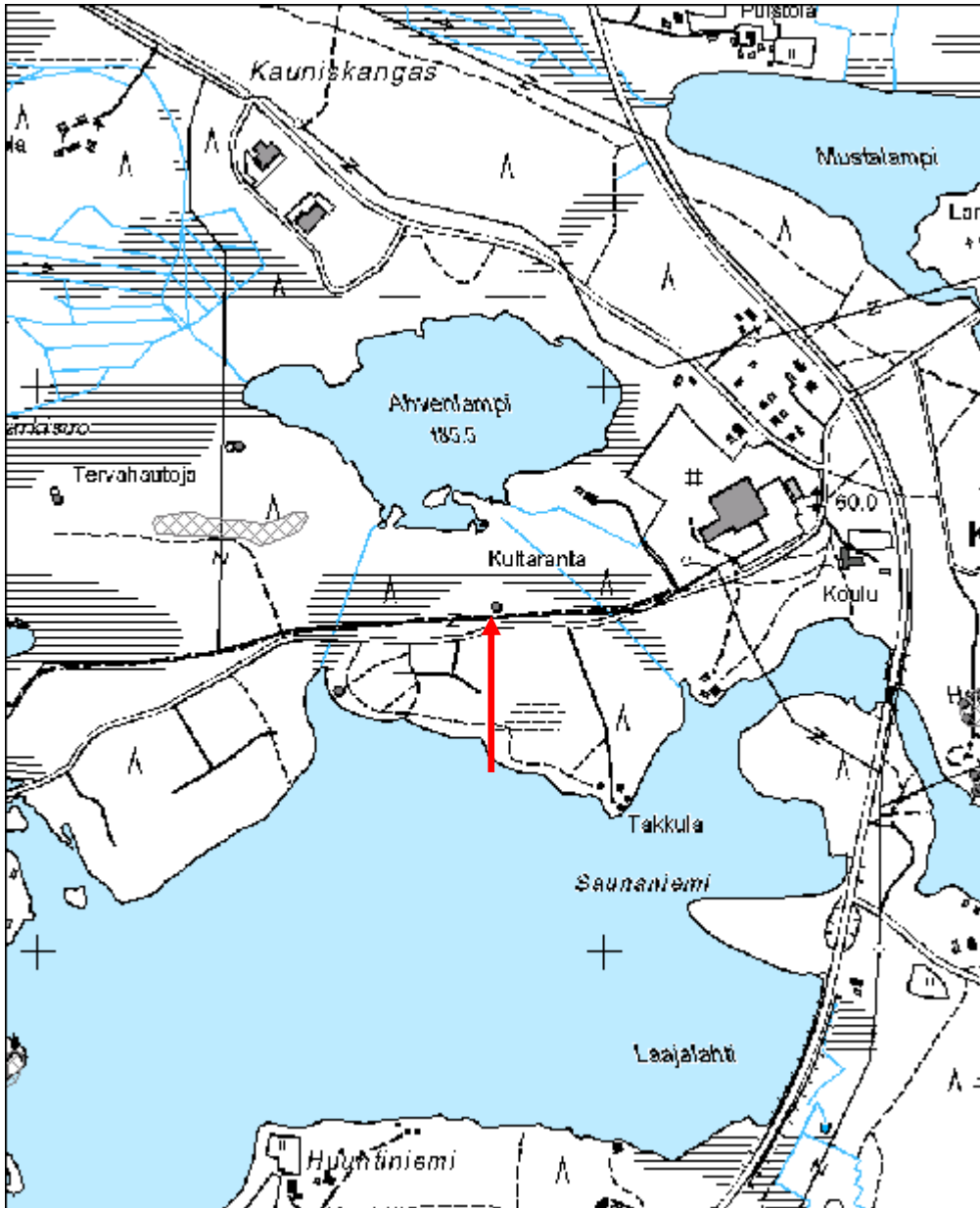
Viranomaisrekisterinro:		Kunto:	1 Hyvä
		Olotila:	2 Ei käytössä
Arvotus:	3 Esitys mj-luokka II	Kohteen suojele:	9 Muu suojeluarvo

Selitys:	Selitys:
Ympäristön suojelu:	0 Ei määritelty
Selitys:	



Yleiskuva hiilimiilusta, joka erottuu kuvassa rehevän puuston perusteella.

Kohdetyyppi:	9 Valmistuspaikat/työpaikat	Copyright:	© Metsähallitus 2008 © Maanmittauslaitos 1/MML/08
Koordinaatit:	X 7196609, Y 3592807, Z 190	Mittakaava:	1:10000



Särkisuo hiilimiilu

MH-tunnus: 160205

Kohdetyyppi:	9 Valmistuspaikat/työpaikat	Haltija:	161 Metsätalous Kainuu
Ajoitus:	7116 Uusi aika	Ylläpitäjä:	161 Metsätalous Kainuu
Rakentamisvuosi:		Kunta:	777 SUOMUSSALMI
Lukumäärä:	1		

Koordinaattiselitys:		Geometria tuotettu:	4 Gps-mittaus, korjaamaton
Koordinaatit:	X 7196799, Y 3592032, Z 190	Löydöt:	

Taustatiedot

Kohde merkitty SutiGisiin.

Ympäristön kuvaus

Avohakkuualueen eteläreuna hiekkaharjun päässä. Paikalla kasvaa mäntyjä.

Kohteen kuvaus

Halkaisijaltaan n. 14 m kokoinen hiilimiilu pienen suolammen tuntumassa. Merkitty peruskarttaan tervahaudaksi.

Tuhot: Miilun pohjoisreunan vierestä ajettu metsäkoneella. Ei kuitenkaan pahoja vaurioita.

Kohteen rajaus

Pistemäinen.

Tulkinta

Hiilimiilu.

Lisätietoja

Lähistöllä on toiminut Ämmän ruukki vuosina 1841-1878. Hiilimiilu liittyy hyvin suurella todennäköisyydellä ruukin toimintaan.

Toimenpiteet**Tarkastukset**

Tila: 3 Toteutettu Laji: 6 Suojeluarvojen tarkastus Tarkastusvuosi: 2013
Tarkastuspvm: 30.5.2013 Tarkastaja: H.Kelola-Mäkeläinen
Kuvaus: KMO-kulttuuriperintöinventointi

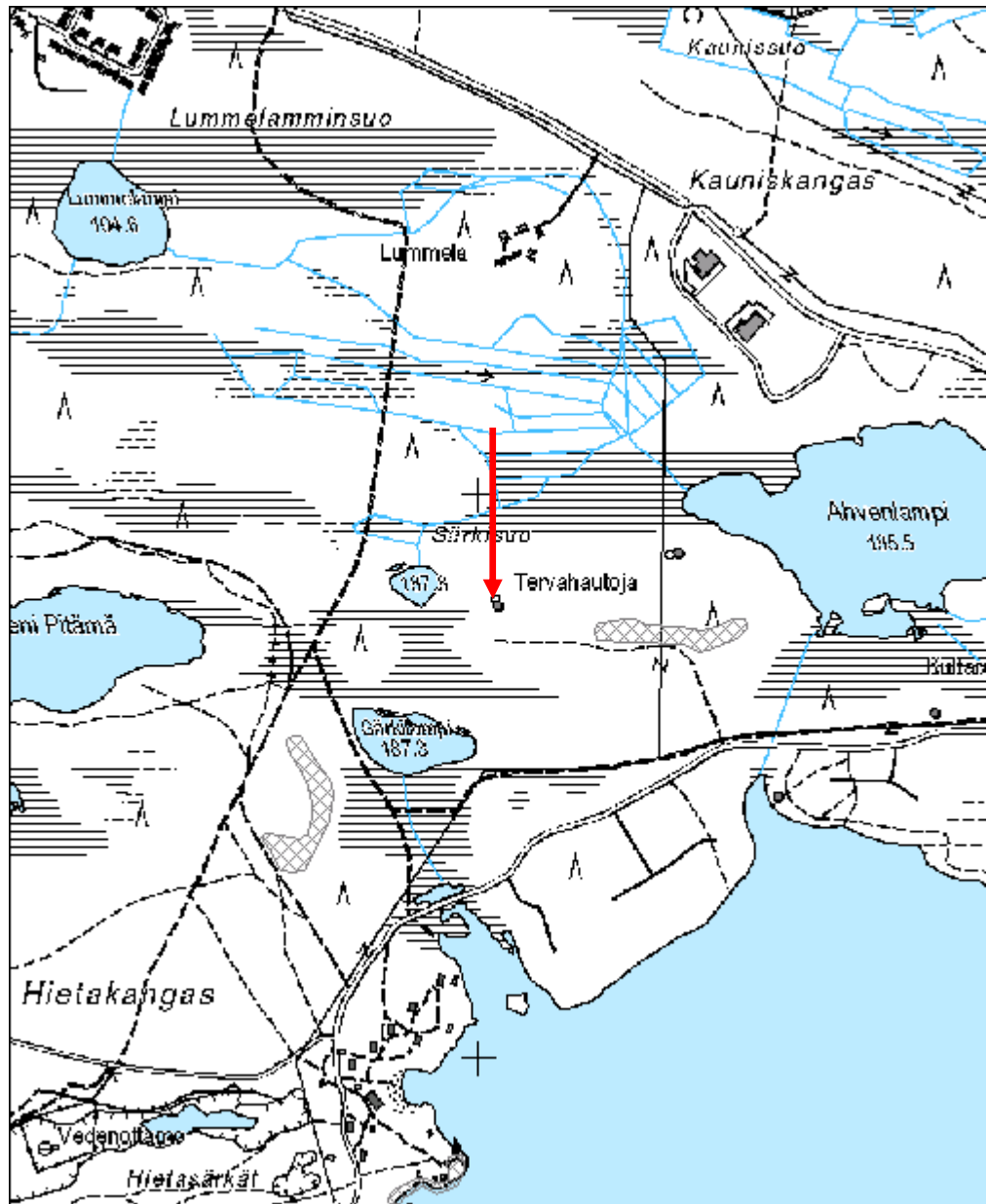
Viranomaisrekisterinro:	Kunto:	1 Hyvä
--------------------------------	---------------	--------

Arvotus:	3 Esitys mj-luokka II	Olotila:	2 Ei käytössä
Selitys:		Kohteen suojelu:	9 Muu suojeluarvo
Selitys:		Selitys:	
Ympäristön suojelu:	0 Ei määritelty		
Selitys:			



Yleiskuva hiilimiilusta. Etualalla erottuu yksi tuuletuskuopista.

Kohdetyyppi:	9 Valmistuspaikat/työpaikat	Copyright:	© Metsähallitus 2008 © Maanmittauslaitos 1/MML/08
Koordinaatit:	X 7196799, Y 3592032, Z 190	Mittakaava:	1:10000



Lumikangas 1 hiilimiilu

MH-tunnus: 160215

Kohdetyyppi:	9 Valmistuspaikat/työpaikat	Haltija:	161 Metsätalous Kainuu
Ajoitus:	7116 Uusi aika	Ylläpitäjä:	161 Metsätalous Kainuu
Rakentamisvuosi:		Kunta:	777 SUOMUSSALMI
Lukumäärä:	3		

Koordinaattiselitys:		Geometria tuotettu:	8 Digitointi, mittakaava <1:20000
Koordinaatit:	X 7198611, Y 3587119, Z 192	Löydöt:	

Taustatiedot

Löytyi inventoinnissa vinovalovarjosteen avulla.

Ympäristön kuvaus

Pienehköä männyntainta kasvava kapea kaistale avohakkuualueen ja tien välissä.

Kohteen kuvaus

Paikalla on kolme hiilimiilua, jotka erottuivat selkeästi vinovalovarjosteesta.

Hiilimiilu 1(160210): Halkaisijaltaan n. 14 m kokoinen hiilimiilu, jonka keskellä pieni kuoppa. Miilun reunalta kaatunut puu ja maanpinta siitä kohdin rikkoutunut. Puun juuristossa paljon hiiltä. Ympäriällä kaivantoja. Koordinaatit: X=3587097, Y=7198610.

Hiilimiilu 2 (160212): Matalana ja tasaisena pyöreänä kokoumana maastosta erottuva hiilimiilu. Ympäriällä kuoppia. Koordinaatit: X=3587122, Y=7198625.

Hiilimiilu 3 (160214): Matalana ja keskeltä hieman painuneena pyöreänmuotoisena kohoumana maastosta erottuva hiilimiilu. Reunoilla hieman vallia toisin kuin kahdessa muussa. Koordinaatit: X=3587141, Y=7198610.

Kohteen rajaus

Aluemainen.

Tulkinta

Hiilimiilu.

Lisätietoja

Lähistöllä on toiminut Ämmän ruukki vuosina 1841-1878 ja hiilimiilut liittyvät luultavasti sen aikaiseen toimintaan.

Toimenpiteet***Tarkastukset***

Tila: 3 Toteutettu Laji: 6 Suojeluarvojen tarkastus Tarkastusvuosi: 2013

Tarkastuspvm: 5.6.2013 Tarkastaja: H.Kelola-Mäkeläinen
Kuvaus: KMO-kulttuuriperintöinventointi

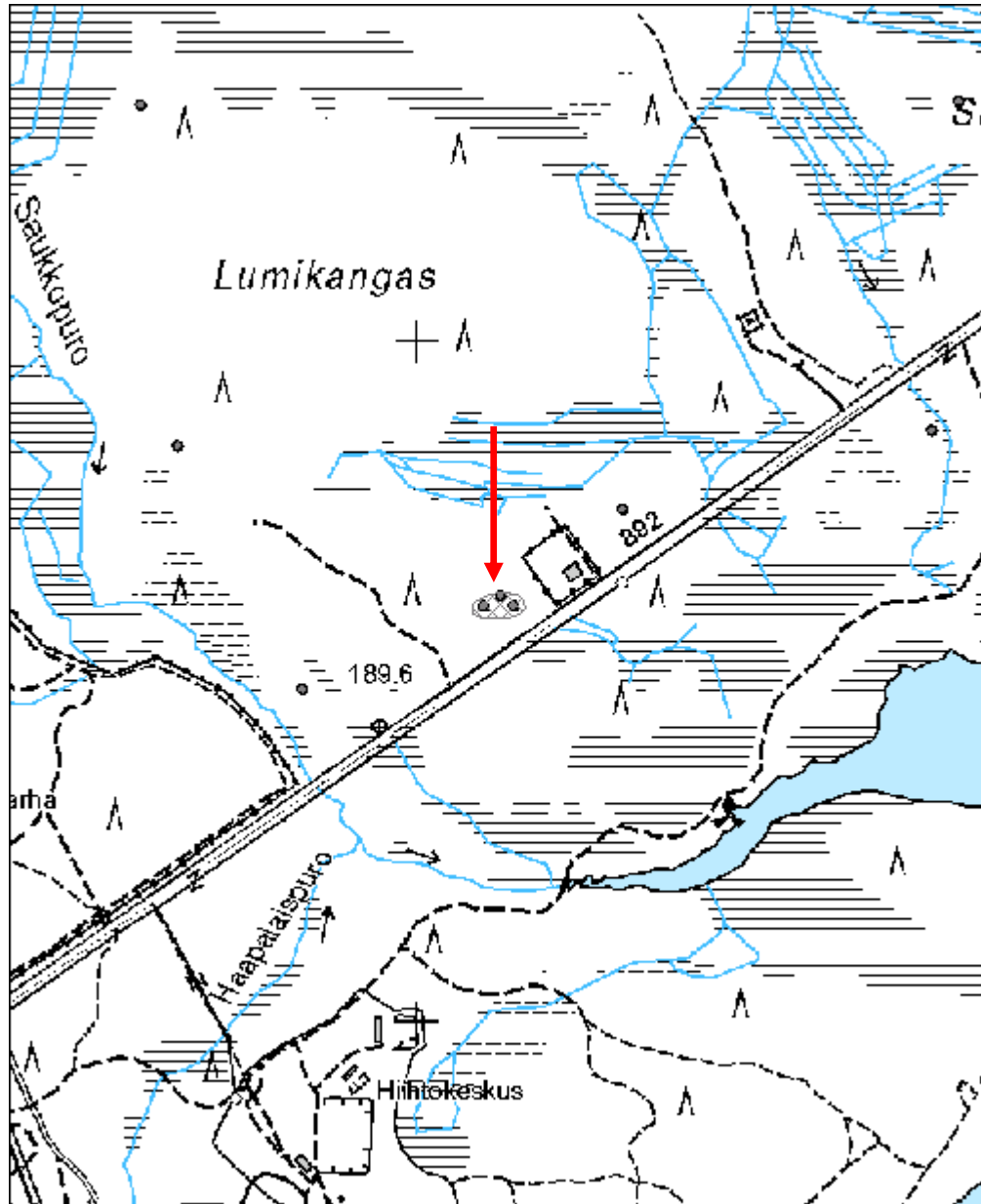
Viranomais- rekisterinro:		Kunto:	1 Hyvä
Arvotus:	3 Esitys mj-luokka II	Olotila:	2 Ei käytössä
Selitys:		Kohteen suojelu:	9 Muu suojeluarvo
		Selitys:	

Ympäristön suojelu:	0 Ei määritelty
Selitys:	



Yleiskuva yhdestä paikalla olevasta hiilimiilusta.

Kohdetyyppi:	9 Valmistuspaikat/työpaikat	Copyright:	© Metsähallitus 2008 © Maanmittauslaitos 1/MML/08
Koordinaatit:	X 7198611, Y 3587119, Z 192	Mittakaava:	1:8296



Lumikangas 3 hiilimiilu

MH-tunnus: 160223

Kohdetyyppi:	9 Valmistuspaikat/työpaikat	Haltija:	161 Metsätalous Kainuu
Ajoitus:	7116 Uusi aika	Ylläpitäjä:	161 Metsätalous Kainuu
Rakentamisvuosi:		Kunta:	777 SUOMUSSALMI
Lukumäärä:	1		

Koordinaattiselitys:		Geometria tuotettu:	4 Gps-mittaus, korjaamaton
Koordinaatit:	X 7198845, Y 3586647, Z 193	Löydöt:	

Taustatiedot

Löytynyt inventoinnissa vinovalovarjosteen perusteella.

Ympäristön kuvaus

Avohakkuualueen reuna-alue, jossa kasvaa nuorta mäntyä sekä taimia.

Kohteen kuvaus

Halkaisijaltaan n. 17 m kokoinen hiilimiilu, jossa melko keskellä kaksi metsäkoneen pyörien jättämää uraa. Maanpinta urissa sieltä täältä rikkoutunut ja näkyvissä on hiiltä. Miilun itälaita on paremmin säilynyt.

Tuhot: Hiilimiilun keskeltä on ajettu metsäkoneella.

Kohteen rajaus

Pistemäinen.

Tulkinta

Hiilimiilu.

Lisätietoja

-

Toimenpiteet***Tarkastukset***

Tila: 3 Toteutettu Laji: 6 Suojeluarvojen tarkastus Tarkastusvuosi: 2013
Tarkastuspvm: 5.6.2013 Tarkastaja: H.Kelola-Mäkeläinen
Kuvaus: KMO-kulttuuriperintöinventointi

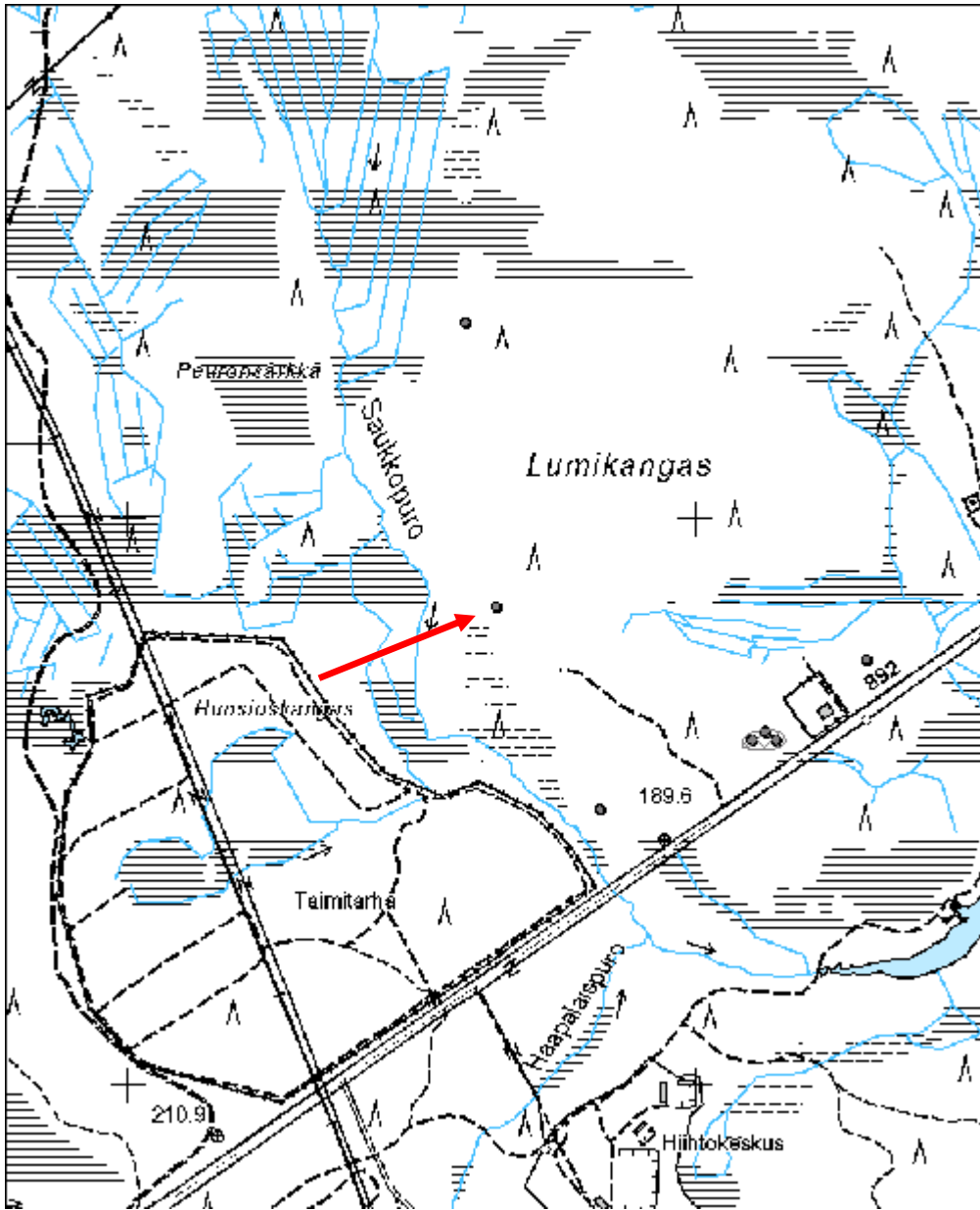
Viranomaisrekisterinro:	Kunto:	2 Keskipertainen
--------------------------------	---------------	------------------

Arvotus:	3 Esitys mj-luokka II	Olotila:	2 Ei käytössä
Selitys:		Kohteen suojelu:	9 Muu suojeluarvo
Selitys:		Selitys:	
Ympäristön suojelu:	0 Ei määritelty		
Selitys:			



Yleisnava hiilimiilusta, jonka päältä kulkevat renkaanjäljet.

Kohdetyyppi:	9 Valmistuspaikat/työpaikat	Copyright:	© Metsähallitus 2008 © Maanmittauslaitos 1/MML/08
Koordinaatit:	X 7198845, Y 3586647, Z 193	Mittakaava:	1:10000



Lumikangas 4 hiilimiilu

MH-tunnus: 160225

Kohdetyyppi:	9 Valmistuspaikat/työpaikat	Haltija:	161 Metsätalous Kainuu
Ajoitus:	7116 Uusi aika	Ylläpitäjä:	161 Metsätalous Kainuu
Rakentamivuosi:		Kunta:	777 SUOMUSSALMI
Lukumäärä:	1		

Koordinaattiselitys:		Geometria tuotettu:	4 Gps-mittaus, korjaamaton
Koordinaatit:	X 7199346, Y 3586593, Z 200	Löydöt:	

Taustatiedot

Kohde merkitty SutiGisiin ja se näkyy myös peruskartassa.

Ympäristön kuvaus

Avohakkuualue suon tuntumassa.

Kohteen kuvaus

Suuri pyöreä ja tasainen hiilimiilu, jonka halkaisija n. 16 m. Ympäriällä kuoppia ja kaivantoja. Säilynyt hyvin hakkuissa.

Kohteen rajaus

Pistemäinen.

Tulkinta

Hiilimiilu.

Lisätietoja

-

Toimenpiteet**Tarkastukset**

Tila: 0 Ei tiedossa Laji: 6 Suojeluarvojen tarkastus Tarkastusvuosi: 2013
Tarkastuspvm: 5.6.2013 Tarkastaja: H.Kelola-Mäkeläinen
Kuvaus: KMO-kulttuuriperintöinventointi

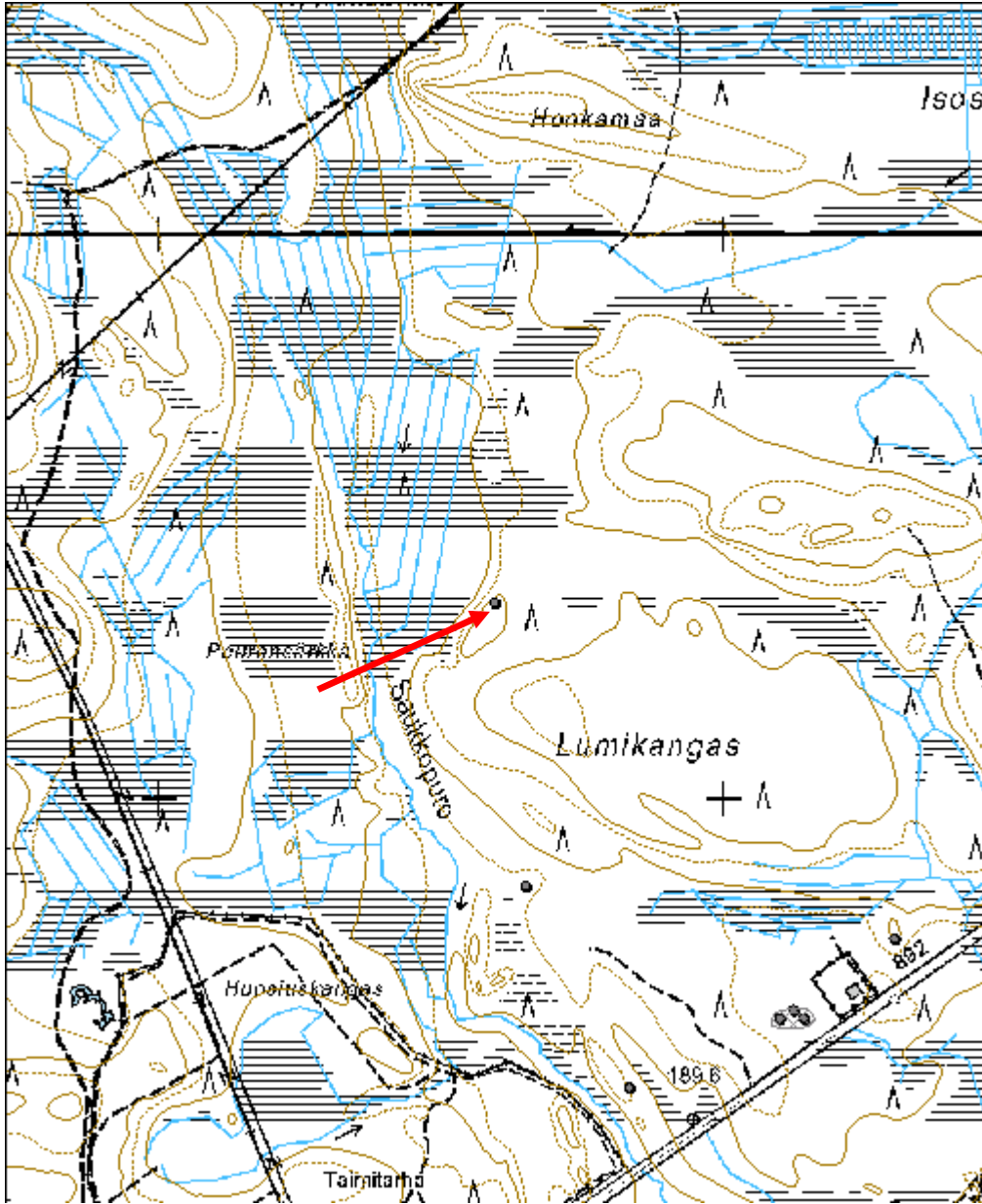
Viranomaisrekisterinro:		Kunto:	2 Keskinertainen
		Olotila:	2 Ei käytössä
Arvotus:	3 Esitys mj-luokka II	Kohteen suojele:	9 Muu suojeluarvo

Selitys:	Selitys:
Ympäristön suojelu:	0 Ei määritelty
Selitys:	



Yleiskuva hiilimiilusta.

Kohdetyyppi:	9 Valmistuspaikat/työpaikat	Copyright:	© <i>Metsähallitus 2008</i> © <i>Maanmittauslaitos 1/MML/08</i>
Koordinaatit:	X 7199346, Y 3586593, Z 200	Mittakaava:	1:10000



Vääntiämenvaara 3 hiilimiilu

MH-tunnus: 165132

Kohdetyyppi:	9 Valmistuspaikat/työpaikat	Haltija:	161 Metsätalous Kainuu
Ajoitus:	7116 Uusi aika	Ylläpitäjä:	161 Metsätalous Kainuu
Rakentamivuosi:		Kunta:	777 SUOMUSSALMI
Lukumäärä:	1		

Koordinaattiselitys:		Geometria tuotettu:	4 Gps-mittaus, korjaamaton
Koordinaatit:	X 7198036, Y 3589702, Z 195	Löydöt:	

Taustatiedot

Kohde merkitty peruskarttaan.

Ympäristön kuvaus

Harvaa mäntyä ja kuusta kasvava hiekkapohjainen kangas.

Kohteen kuvaus

Hiilimiilu aivan sähkölinjan länsipuolella. Halkaisija noin 15 m. Merkitty peruskarttaan tervahaudaksi.

Kohteen rajaus

Pistemäinen

Tulkinta

Hiilimiilu

Lisätietoja

Alueella sijaitsee paljon hiilimiiluja, joita muualta Suomussalmelta ei tunneta näin runsaslukuisina. Miilut saattavatkin liittyä Ämmäkoskessa toimineeseen Ämmän ruukkiin.

Toimenpiteet***Tarkastukset***

Tila: 3 Toteutettu Laji: 6 Suojeluarvojen tarkastus Tarkastusvuosi: 2013
Tarkastuspvm: 25.6.2013 Tarkastaja: H. Kelola-Mäkeläinen
Kuvaus: KMO-kulttuuriperintöinventointi

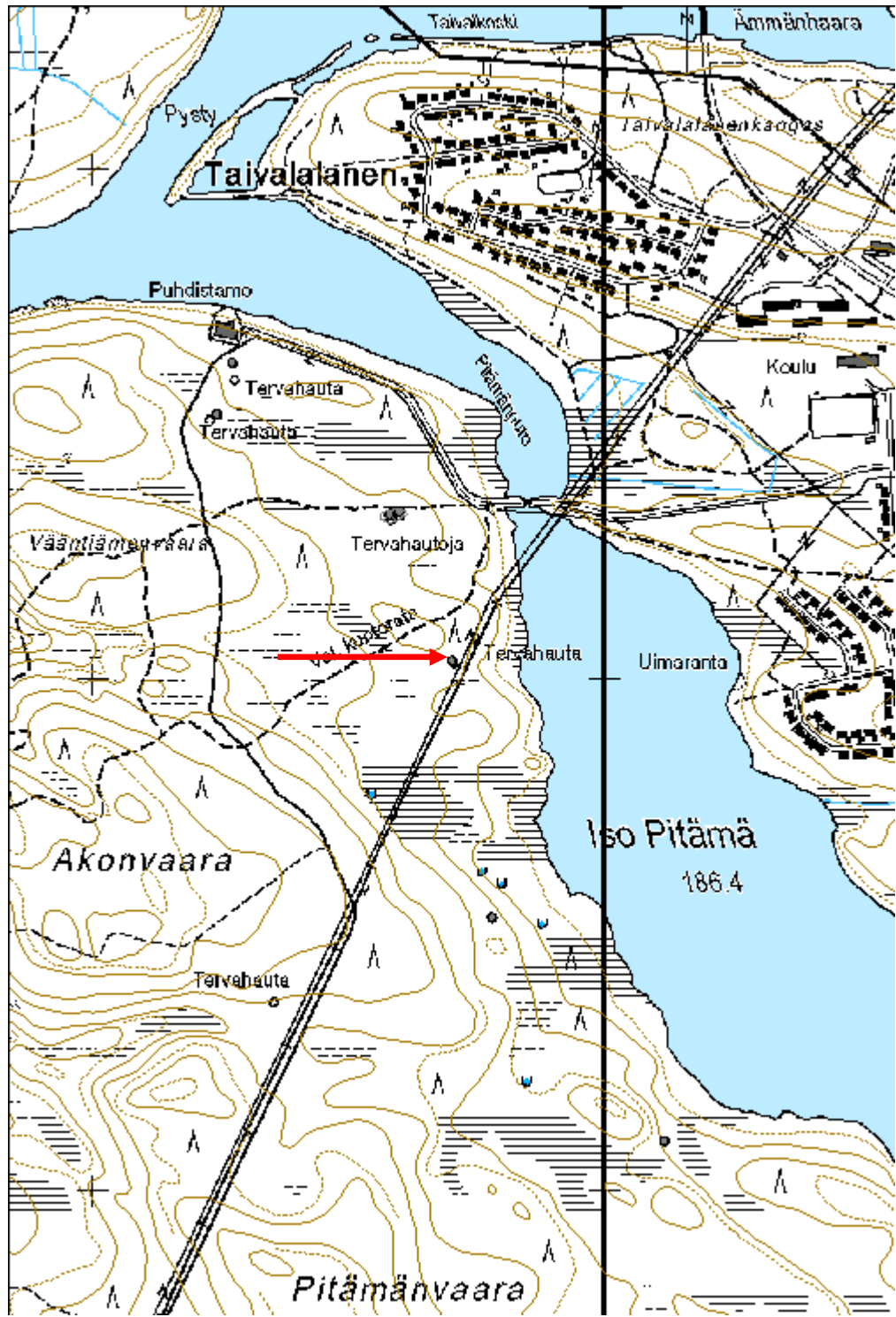
Viranomaisrekisterinro:	Kunto:	1 Hyvä
	Olotila:	2 Ei käytössä

Arvotus:	3 Esitys mj-luokka II	Kohteen suojelu:	9 Muu suojeluarvo
Selitys:		Selitys:	
Ympäristön suojelu:	99 Muu suojeluarvoa sisältävä alue		
Selitys:	32131 Kaunisniemen yleiskaava; VU -alueet		



Yleiskuva hiilimiilusta.

Kohdetyyppi:	9 Valmistuspaikat/työpaikat	Copyright:	© Metsähallitus 2008 © Maanmittauslaitos 1/MML/08
Koordinaatit:	X 7198036, Y 3589702, Z 195	Mittakaava:	1:10000



Vääntiämenvaara 4 hiilimiilu

MH-tunnus: 165135

Kohdetyyppi:	9 Valmistuspaikat/työpaikat	Haltija:	161 Metsätalous Kainuu
Ajoitus:	7116 Uusi aika	Ylläpitäjä:	161 Metsätalous Kainuu
Rakentamivuosi:		Kunta:	777 SUOMUSSALMI
Lukumäärä:	2		

Koordinaattiselitys:		Geometria tuotettu:	8 Digitointi, mittakaava <1:20000
Koordinaatit:	X 7198320, Y 3589588, Z 195	Löydöt:	

Taustatiedot

Kohteet merkitty peruskarttaan.

Ympäristön kuvaus

Harvaa mäntyä ja kuusta kasvava hiekkapohjainen kangas.

Kohteen kuvaus

Paikalla on kaksi hiilimiilua.

Hiilimiilu 1: Hiilimiilu sijaitsee aivan valaistun pururadan eteläpuolella. Halkaisija 18m. X= 3589599 ja Y= 7198327

Hiilimiilu 2: Halkaisijaltaan n. 18 m kokoinen hiilimiilu, jonka ympärillä hyvin selvä oja/kuoppia. X= 35895780 ja Y= 7198320

Kohteen rajaus

Aluomainen. Rajaus perustuu kohteiden rajoihin.

Tulkinta

Hiilimiiluja.

Lisätietoja

Hiilimiilut saattavat olla sijaintinsa perusteella peräisin Ämmän ruukin ajoilta.

Toimenpiteet***Tarkastukset***

Tila: 3 Toteutettu Laji: 6 Suojeluarvojen tarkastus Tarkastusvuosi: 2013

Tarkastuspvm: 25.6.2013 Tarkastaja: H. Kelola-Mäkeläinen

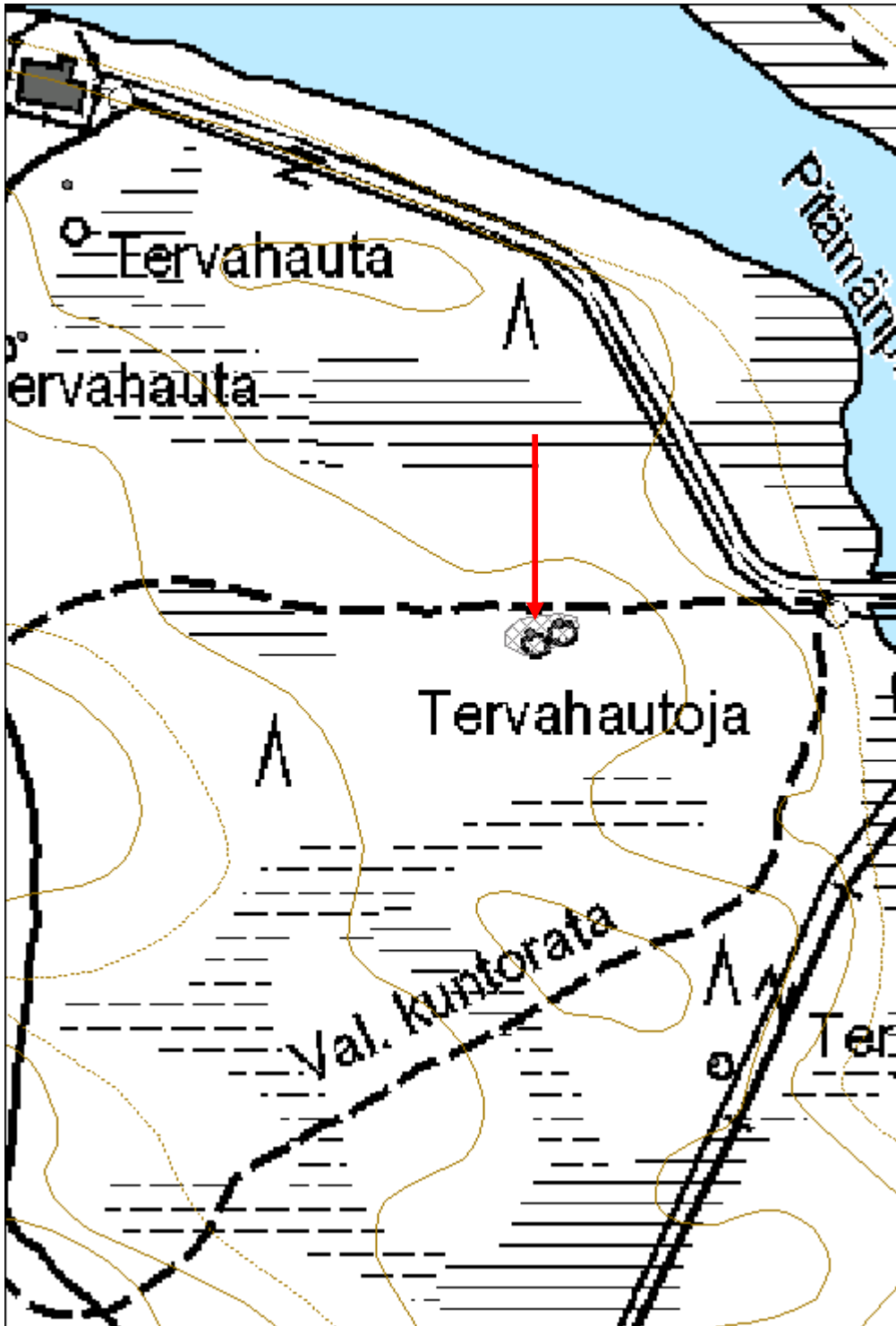
Kuvaus: KMO-kulttuuriperintöinventointi

Viranomais- rekisterinro:		Kunto:	1 Hyvä
Arvotus:	3 Esitys mj-luokka II	Olotila:	2 Ei käytössä
Selitys:		Kohteen suojelu:	9 Muu suojeluarvo
		Selitys:	
Ympäristön suojelu:	99 Muu suojeluarvoa sisältävä alue		
Selitys:	32131 Kaunisniemen yleiskaava; VU -alueet		



Hiilimiilu erottuu kuvassa tasaisena ja pyöreänä kohoumana.

Kohdetyyppi:	9 Valmistuspaikat/työpaikat	Copyright:	© Metsähallitus 2008 © Maanmittauslaitos 1/MML/08
Koordinaatit:	X 7198320, Y 3589588, Z 195	Mittakaava:	1:3440



Vääntiämenvaara 1 hiilimiilu

MH-tunnus: 165907

Kohdetyyppi:	9 Valmistuspaikat/työpaikat	Haltija:	161 Metsätalous Kainuu
Ajoitus:	7116 Uusi aika	Ylläpitäjä:	161 Metsätalous Kainuu
Rakentamivuosi:		Kunta:	777 SUOMUSSALMI
Lukumäärä:	1		

Koordinaattiselitys:		Geometria tuotettu:	4 Gps-mittaus, korjaamaton
Koordinaatit:	X 7198518, Y 3589243, Z 197	Löydöt:	

Taustatiedot

Kohde merkitty peruskarttaan ja SutiGisiin.

Ympäristön kuvaus

Harvaa mäntyä kasvava kangas. Aluskasvillisuus varpua ja sammalta.

Kohteen kuvaus

Suorakaiteenmuotoinen vallien muodostama alue, joka merkitty peruskarttaan tervahaudaksi, mutta kyseessä on hiilimiilu. Keskellä sammaleen ja varpujen peittämä kohouma. Koko 17 x 15,5 m. Kasa koillislaidalla, halkaisija n. 3 m. Siellä täällä kuoppia.

Kohteen rajaus

Pistemäinen

Tulkinta


Hiilimiilu

Lisätietoja***Toimenpiteet******Tarkastukset***

Tila: 3 Toteutettu Laji: 6 Suojeluarvojen tarkastus Tarkastusvuosi: 2013
Tarkastuspvm: 25.6.2013 Tarkastaja: H. Kelola-Mäkeläinen
Kuvaus: KMO-kulttuuriperintöinventointi

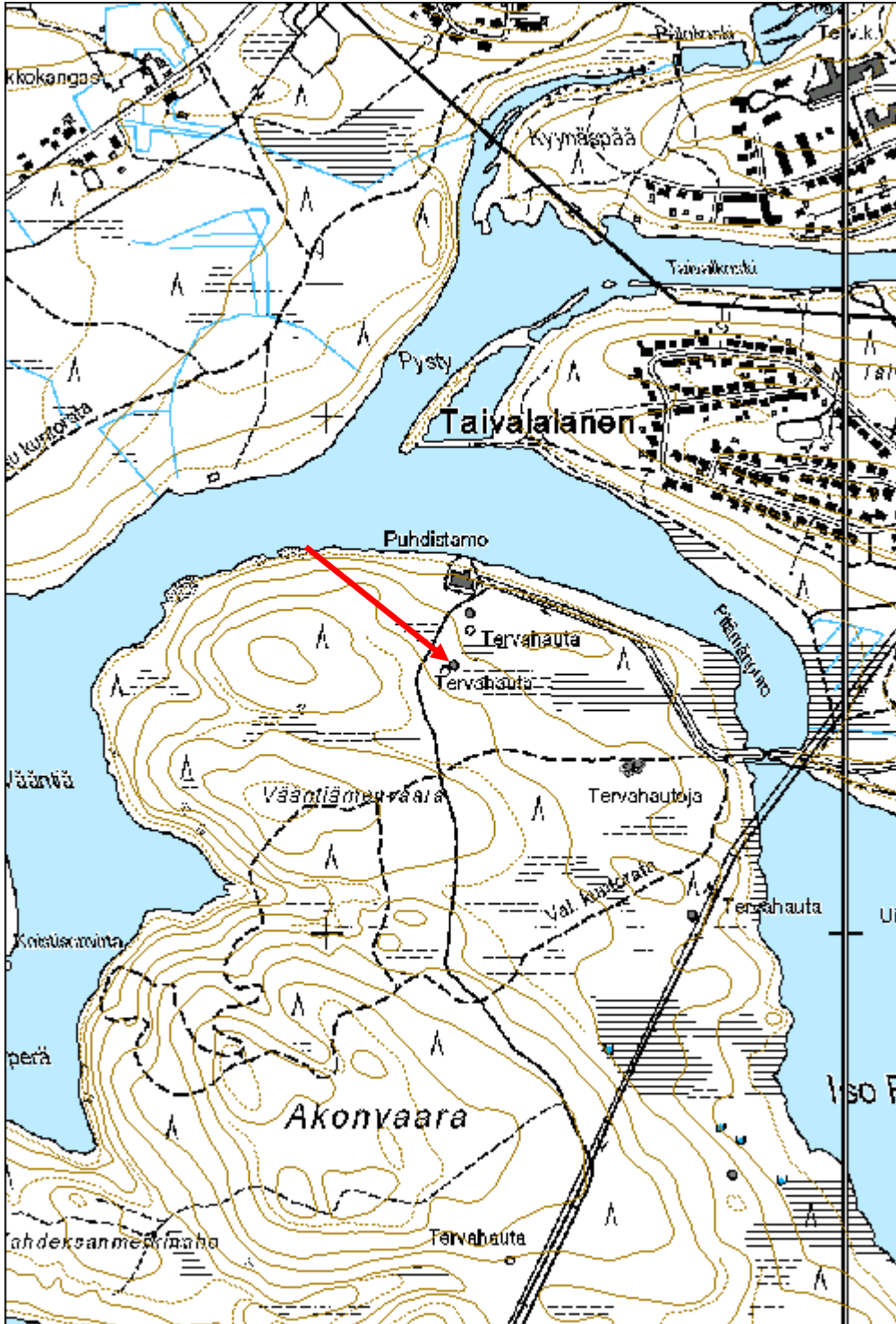
Viranomaisrekisterinro:	Kunto:	1 Hyvä
--------------------------------	---------------	--------

Arvotus:	3 Esitys mj-luokka II	Olotila:	2 Ei käytössä
Selitys:		Kohteen suojelu:	9 Muu suojeluarvo
Selitys:		Selitys:	
Ympäristön suojelu:	99 Muu suojeluarvoa sisältävä alue		
Selitys:	32131 Kaunisniemen yleiskaava; VU -alueet		



Yleiskuva hiilimiilusta.

Kohdetyyppi:	9 Valmistuspaikat/työpaikat	Copyright:	© Metsähallitus 2008 © Maanmittauslaitos 1/MML/08
Koordinaatit:	X 7198518, Y 3589243, Z 197	Mittakaava:	1:10000



Vääntiämenvaara 2 hiilimiilu

MH-tunnus: 165908

Kohdetyyppi:	9 Valmistuspaikat/työpaikat	Haltija:	161 Metsätalous Kainuu
Ajoitus:	7116 Uusi aika	Ylläpitäjä:	161 Metsätalous Kainuu
Rakentamivuosi:		Kunta:	777 SUOMUSSALMI
Lukumäärä:	1		

Koordinaattiselitys:		Geometria tuotettu:	4 Gps-mittaus, korjaamaton
Koordinaatit:	X 7198618, Y 3589273, Z 195	Löydöt:	

Taustatiedot

Kohde merkitty peruskarttaan ja SutiGisiin.

Ympäristön kuvaus

Mäntyä ja kuusta kasvava kangas.

Kohteen kuvaus

Hiilimiilu suon/kosteikon laidalla. Miilua ympäräivät osin syvätkin kuopat. Halkaisija n. 11m. Miilun länsilaidalla sijaitsee syvä halkaisijaltaan n. 2m kokoinen kuoppa.

Kohteen rajaus

Pistemäinen

Tulkinta

Hiilimiilu

Lisätietoja***Toimenpiteet******Tarkastukset***

Tila: 3 Toteutettu Laji: 6 Suojeluarvojen tarkastus Tarkastusvuosi: 2013
Tarkastuspvm: 25.6.2013 Tarkastaja: H. Kelola-Mäkeläinen
Kuvaus: KMO-kulttuuriperintöinventointi

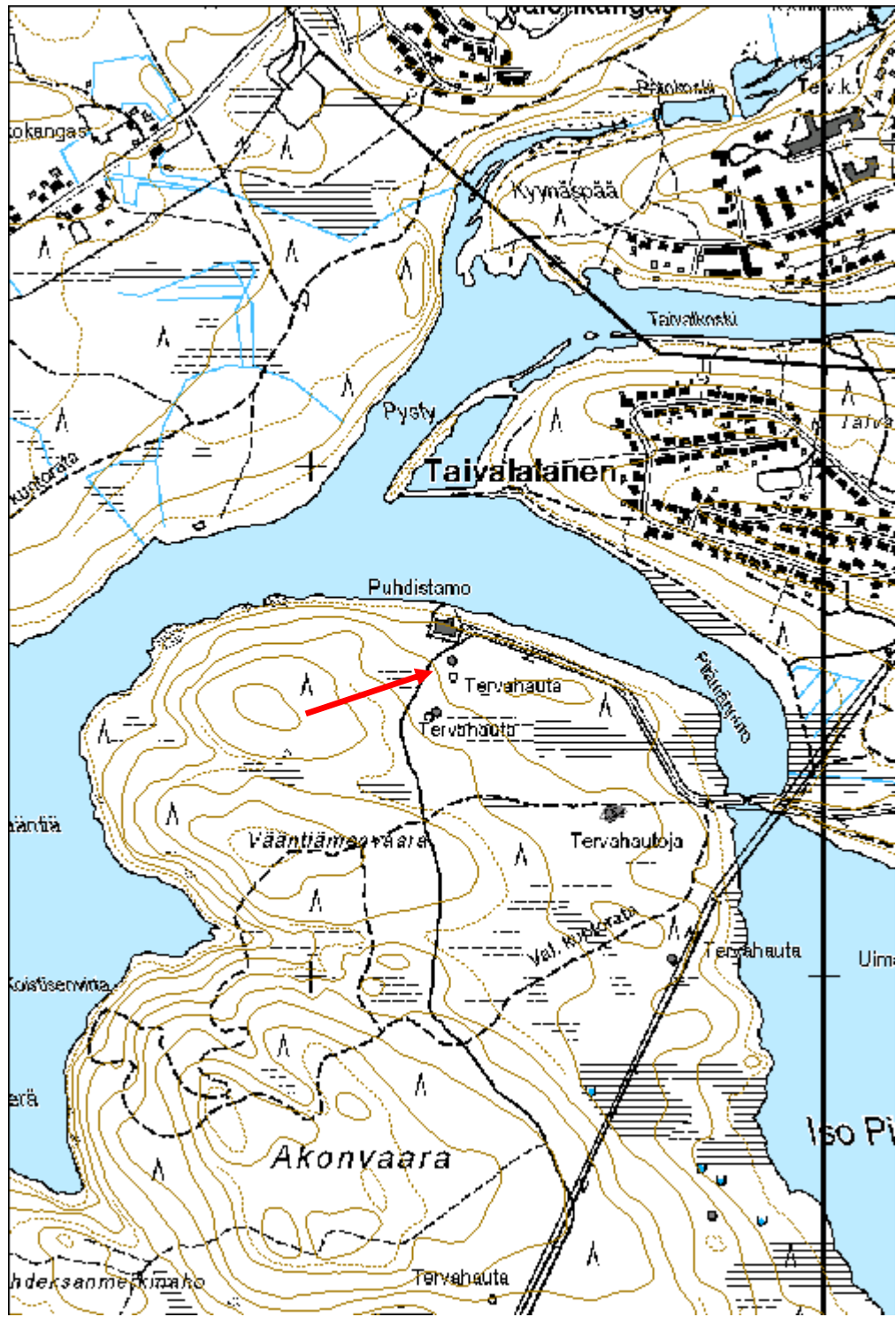
Viranomaisrekisterinro:		Kunto:	1 Hyvä
		Olotila:	2 Ei käytössä
Arvotus:	3 Esitys mj-luokka II	Kohteen suojele:	9 Muu suojeluarvo

Selitys:	Selitys:
Ympäristön suojele:	99 Muu suojeluarvoa sisältävä alue
Selitys:	32111 Kaunisniemen yleiskaava; AP,ET,P,T -alueet



Yleiskuva hiilimiilusta.

Kohdetyyppi:	9 Valmistuspaikat/työpaikat	Copyright:	© Metsähallitus 2008 © Maanmittauslaitos 1/MML/08
Koordinaatit:	X 7198618, Y 3589273, Z 195	Mittakaava:	1:10000



Pieni Seitenahveninen hiilimiilu

MH-tunnus: 165912

Kohdetyyppi:	9 Valmistuspaikat/työpaikat	Haltija:	161 Metsätalous Kainuu
Ajoitus:	7116 Uusi aika	Ylläpitäjä:	161 Metsätalous Kainuu
Rakentamivuosi:		Kunta:	777 SUOMUSSALMI
Lukumäärä:	3		

Koordinaattiselitys:		Geometria tuotettu:	8 Digitointi, mittakaava <1:20000
Koordinaatit:	X 7196026, Y 3590499, Z 190	Löydöt:	

Taustatiedot

Kohde merkitty SutiGisiin.

Ympäristön kuvaus

Mäntyä ja varpuja kasvava hiekkakangas.

Kohteen kuvaus

Paikalla on kolme hiilimiilua.

Hiilimiilu 1: Kaivantojen, kuoppien ja ojan ympäröimä suuri ja matala hiilimiilu. Halkaisija 13,5 m. X= 3590493 ja Y= 7196042

Hiilimiilu 2: Halkaisijaltaan n. 16 m kokoinen hiilimiilu. X= 3590500 ja Y= 7196028

Hiilimiilu 3: Kaivantojen, kuoppien ja ojan ympäröimä suuri ja matala hiilimiilu. Halkaisija 13 m. X= 3590505 ja Y= 7196011

Kohteen rajaus

Aluomainen. Rajaus perustuu kohteen näkyviin rajoihin.

Tulkinta

Hiilimiiluja

Lisätietoja**Toimenpiteet****Tarkastukset**

Tila: 3 Toteutettu Laji: 6 Suojeluarvojen tarkastus Tarkastusvuosi: 2013

Tarkastuspvm: 29.5.2013 Tarkastaja: H. Kelola-Mäkeläinen

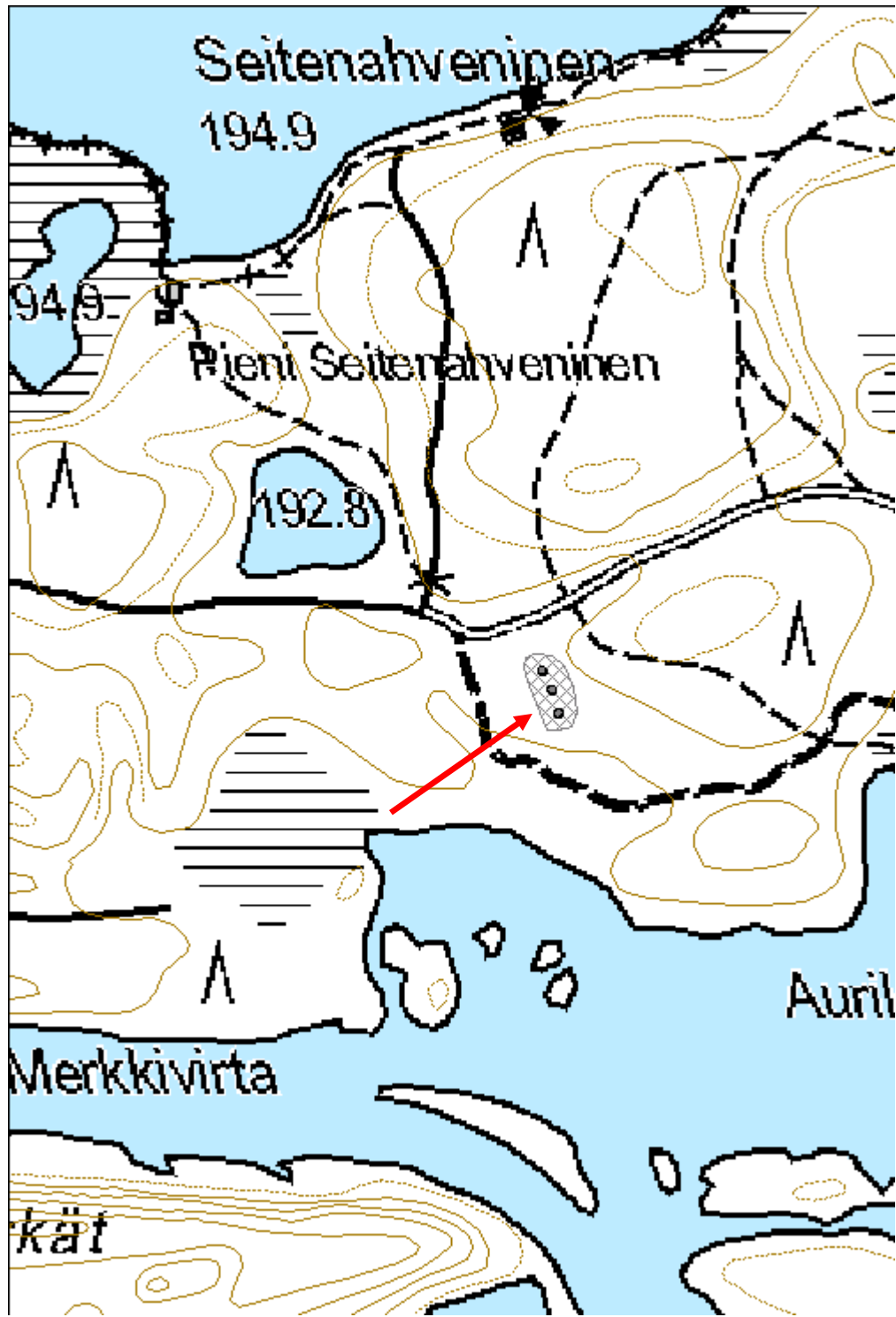
Kuvaus: KMO-kulttuuriperintöinventointi

Viranomais- rekisterinro:		Kunto:	1 Hyvä
Arvotus:	3 Esitys mj-luokka II	Olotila:	2 Ei käytössä
Selitys:		Kohteen suojelu:	9 Muu suojeluarvo
		Selitys:	
Ympäristön suojelu:	99 Muu suojeluarvoa sisältävä alue		
Selitys:	32131 Kaunisniemen yleiskaava; VU -alueet		



Yksi rinteessä sijaitsevista hiilimiiluista.

Kohdetyyppi:	9 Valmistuspaikat/työpaikat	Copyright:	© Metsähallitus 2008 © Maanmittauslaitos 1/MML/08
Koordinaatit:	X 7196026, Y 3590499, Z 190	Mittakaava:	1:3771



Iso-Hoikka 1 hiilimiilu

MH-tunnus: 165977

Kohdetyyppi:	9 Valmistuspaikat/työpaikat	Haltija:	161 Metsätalous Kainuu
Ajoitus:	7116 Uusi aika	Ylläpitäjä:	161 Metsätalous Kainuu
Rakentamivuosi:		Kunta:	777 SUOMUSSALMI
Lukumäärä:	1		

Koordinaattiselitys:		Geometria tuotettu:	4 Gps-mittaus, korjaamaton
Koordinaatit:	X 7196310, Y 3599327, Z 208	Löydöt:	

Taustatiedot

Kohde löytyi Lidar-aineiston avulla.

Ympäristön kuvaus

Melko tiheää männyntainta kasvava osin kivikkoinen kangasmaasto.

Kohteen kuvaus

Miilu on melko epämääräisen näköinen, sillä sitä on myllätty ja sen päältä on ajettu metsätöiden yhteydessä. Miilusta jäljellä kasoja ja kuoppia ympyrän muodossa. Alue on keskeltä tasainen. Maanpinta rikki muutamassa kohdin. Maa tummanharmaata ja hiilensekaista. Halkaisija 12 m.

Kohteen rajaus

Pistemäinen

Tulkinta

Hiilimiilu

Lisätietoja**Toimenpiteet****Tarkastukset**

Tila: 3 Toteutettu Laji: 6 Suojeluarvojen tarkastus Tarkastusvuosi: 2013
Tarkastuspvm: 26.6.2013 Tarkastaja: H. Kelola-Mäkeläinen
Kuvaus: KMO-kulttuuriperintöinventointi

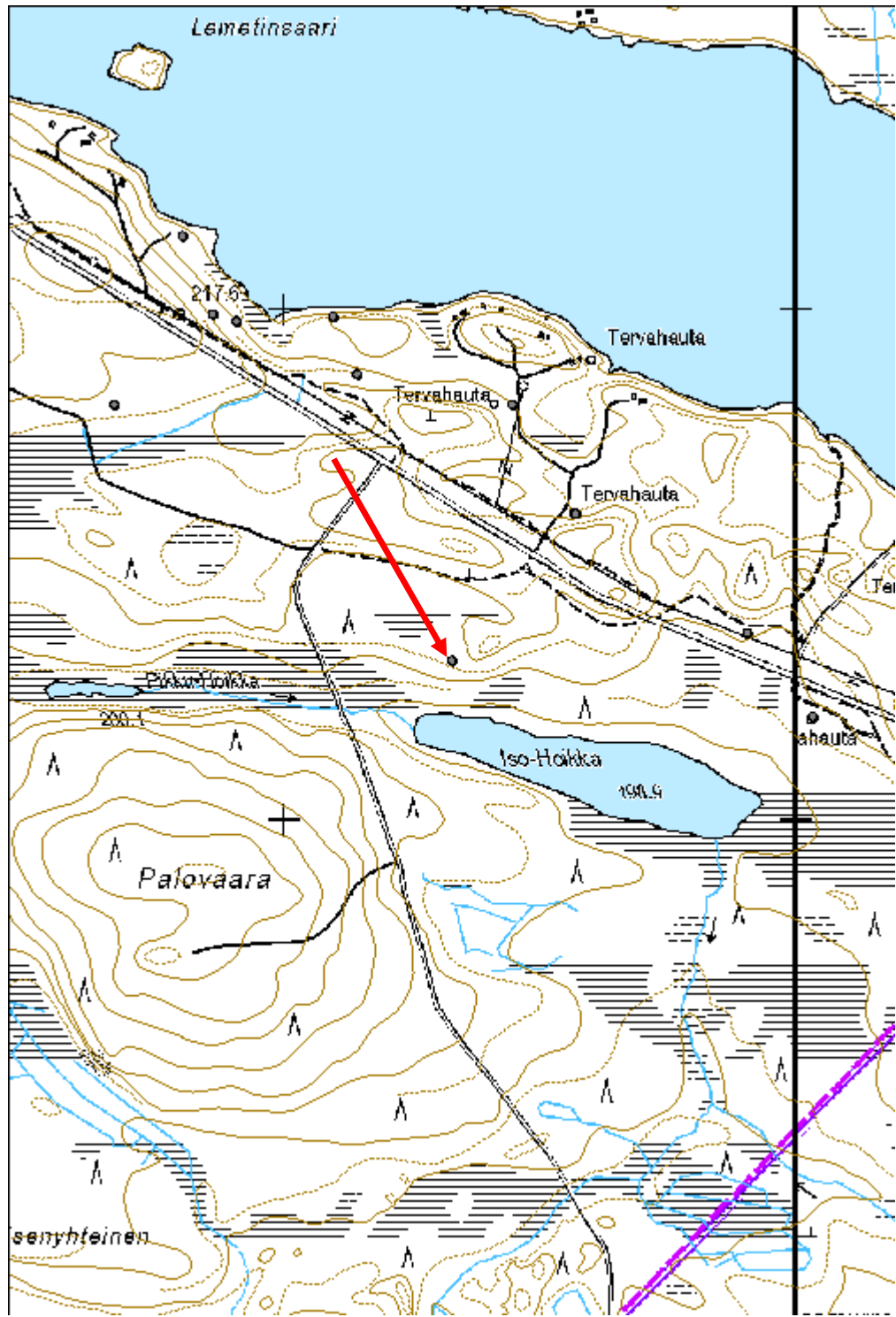
Viranomaisrekisterinro:		Kunto:	2 Keskinertainen
		Olotila:	2 Ei käytössä
Arvotus:	3 Esitys mj-luokka II	Kohteen	9 Muu suojeluarvo

Selitys:	suojelu: Selitys:
Ympäristön suojelu:	0 Ei määritelty
Selitys:	



Yleiskuva myllätystä hiilimiilusta.

Kohdetyyppi:	9 Valmistuspaikat/työpaikat	Copyright:	© Metsähallitus 2008 © Maanmittauslaitos 1/MML/08
Koordinaatit:	X 7196310, Y 3599327, Z 208	Mittakaava:	1:10000



Iso-Hoikka 2 hiilimiilu

MH-tunnus: 167498

Kohdetyyppi:	9 Valmistuspaikat/työpaikat	Haltija:	161 Metsätalous Kainuu
Ajoitus:	7116 Uusi aika	Ylläpitäjä:	161 Metsätalous Kainuu
Rakentamivuosi:		Kunta:	777 SUOMUSSALMI
Lukumäärä:			

Koordinaattiselitys:		Geometria tuotettu:	4 Gps-mittaus, korjaamaton
Koordinaatit:	X 7196027, Y 3599433, Z 203	Löydöt:	

Taustatiedot

Kohde merkitty SutiGisiin.

Ympäristön kuvaus

Aurattu ja mätästetty avohakkuuaukea.

Kohteen kuvaus

SutiGisiin merkitty paikalle hiilimiilu. Kohde täysin tuhoutunut metsätöissä. Jäljellä enää hiiltä auranjäljissä sekä pohjoislaidan kuoppia miilun ulkopuolella.

Kohteen rajaus

Pistemäinen

Tulkinta

Täysin tuhoutunut hiilimiilu

Lisätietoja

Ei suojeluarvoa

Toimenpiteet***Tarkastukset***

Tila: 3 Toteutettu Laji: 6 Suojeluarvojen tarkastus Tarkastusvuosi: 2013
Tarkastuspvm: 26.6.2013 Tarkastaja: H. Kelola-Mäkeläinen
Kuvaus: KMO-kulttuuriperintöinventointi

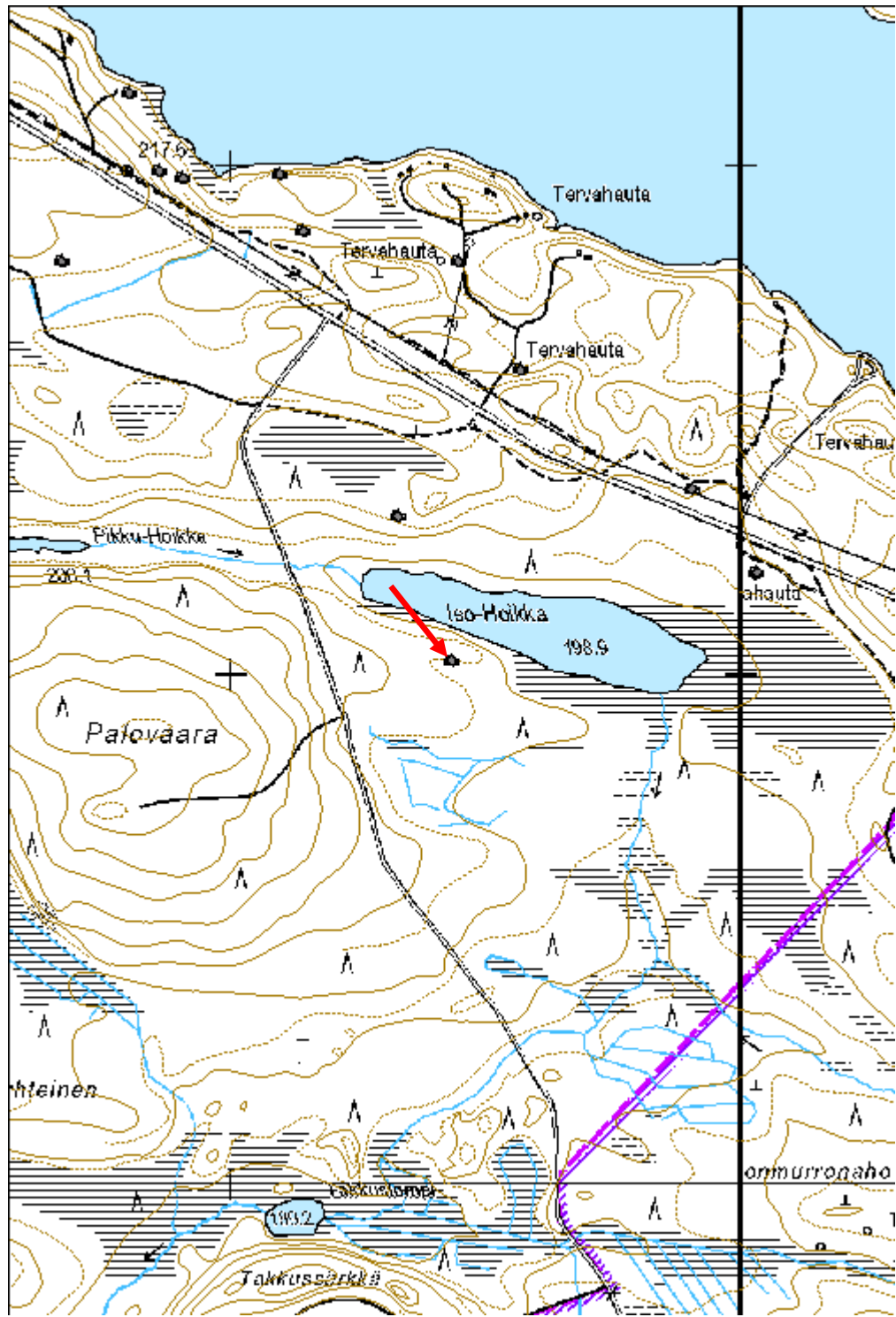
Viranomaisrekisterinro:		Kunto:	3 Huono
		Olotila:	2 Ei käytössä
Arvotus:	99 Ei suojeluarvoa	Kohteen suojele:	99 Ei suojeluarvoa

Selitys:	Tuhoutunut	Selitys:
Ympäristön suojelu:	0 Ei määritelty	
Selitys:		



Yleiskuva tuhoutuneesta hiilimiilusta.

Kohdetyyppi:	9 Valmistuspaikat/työpaikat	Copyright:	© Metsähallitus 2008 © Maanmittauslaitos 1/MML/08
Koordinaatit:	X 7196027, Y 3599433, Z 203	Mittakaava:	1:10000



Ahvenlampi 2 hiilimiilu

MH-tunnus: 160206

Kohdetyyppi:	9 Valmistuspaikat/työpaikat	Haltija:	161 Metsätalous Kainuu
Ajoitus:	7116 Uusi aika	Ylläpitäjä:	161 Metsätalous Kainuu
Rakentamisvuosi:		Kunta:	777 SUOMUSSALMI
Lukumäärä:	1		

Koordinaattiselitys:		Geometria tuotettu:	4 Gps-mittaus, korjaamaton
Koordinaatit:	X 7196893, Y 3592352, Z 190	Löydöt:	

Taustatiedot

Kohde merkitty SutiGisiin.

Ympäristön kuvaus

Avohakkuualue Ahvenlammen rannassa.

Kohteen kuvaus

Kooltaan 8,5 x 16m kokoinen hiilimiilu.

Tuhot: Miilun lounaiskulmalta hieman hiiltä näkyvissä metsäkoneen jäljiltä. Kohde kuitenkin muuten ehyt.

Kohteen rajaus

Pistemäinen.

Tulkinta

Hiilimiilu.

Lisätietoja

-

Toimenpiteet**Tarkastukset**

Tila: 3 Toteutettu Laji: 6 Suojeluarvojen tarkastus Tarkastusvuosi: 2013
Tarkastuspvm: 30.5.2013 Tarkastaja: H.Kelola-Mäkeläinen
Kuvaus: KMO-kulttuuriperintöinventointi

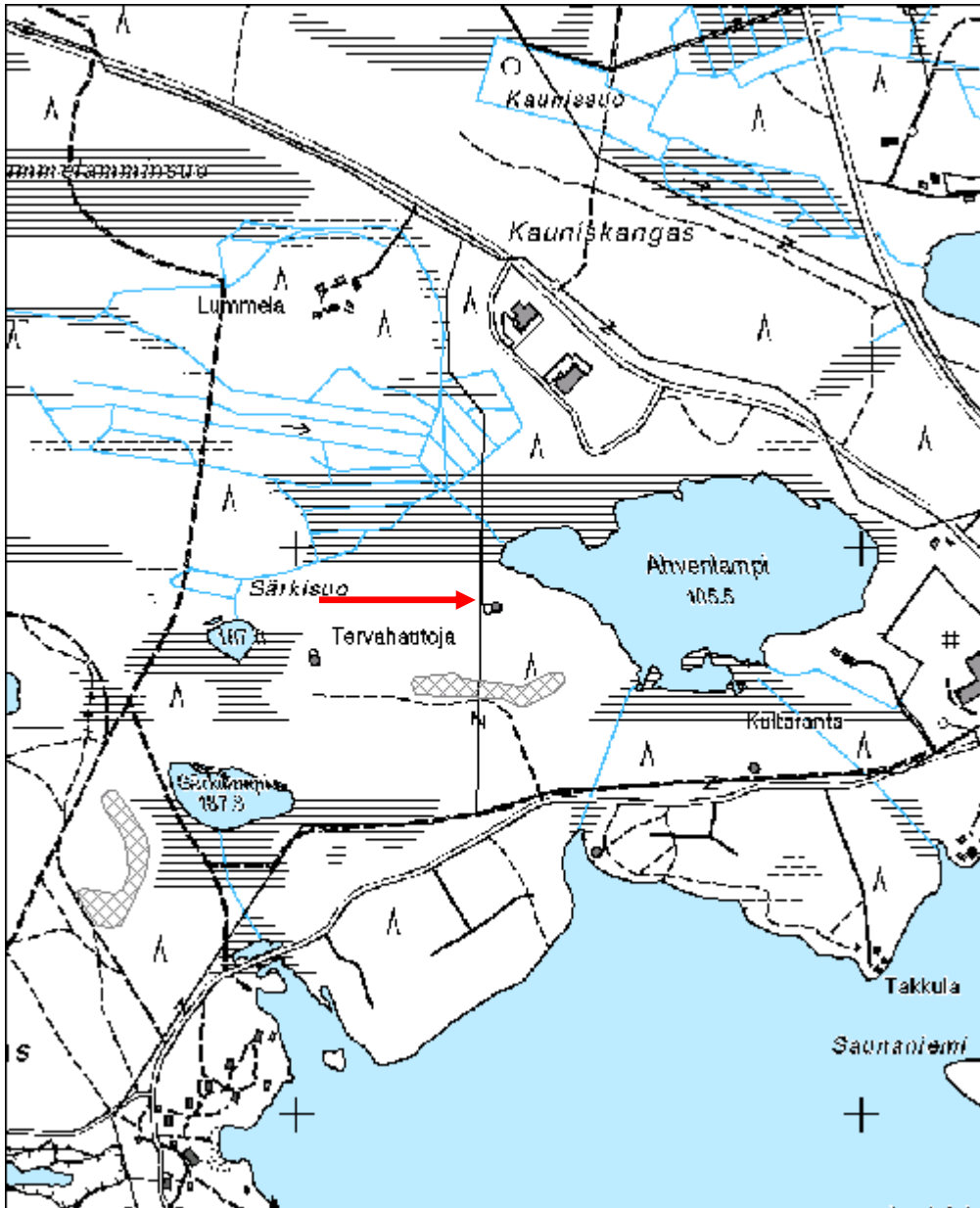
Viranomaisrekisterinro:	Kunto:	1 Hyvä
	Olotila:	2 Ei käytössä

Arvotus:	3 Esitys mj-luokka II	Kohteen suojelu:	9 Muu suojeluarvo
Selitys:		Selitys:	
Ympäristön suojelu:	0 Ei määritelty		
Selitys:			



Yleiskuva hiilimiilusta.

Kohdetyyppi:	9 Valmistuspaikat/työpaikat	Copyright:	© Metsähallitus 2008 © Maanmittauslaitos 1/MML/08
Koordinaatit:	X 7196893, Y 3592352, Z 190	Mittakaava:	1:10000



Pitämänvaara 1 hiilimiilu

MH-tunnus: 160200

Kohdetyyppi:	9 Valmistuspaikat/työpaikat	Haltija:	161 Metsätalous Kainuu
Ajoitus:	7116 Uusi aika	Ylläpitäjä:	161 Metsätalous Kainuu
Rakentamivuosi:		Kunta:	777 SUOMUSSALMI
Lukumäärä:	1		

Koordinaattiselitys:		Geometria tuotettu:	4 Gps-mittaus, korjaamaton
Koordinaatit:	X 7197097, Y 3590116, Z 195	Löydöt:	

Taustatiedot

Löytyi inventoinnissa vinovalovarjosteen avulla.

Ympäristön kuvaus

Avohakkuualueen laidassa mäntyä kasvava hiekkakangas. Aluskasvillisuus varpua ja sammalta.

Kohteen kuvaus

Hyvin heikosti pienenä kohoumana erottuva hiilimiilu. Hautaa ympäröi siellä täällä kuopat. Kairatessa paksut nokimaa/hiilikerrokset. Halkaisija n. 9,5 m.

Tuhot:Haudan päältä ajettu metsäkoneella.

Kohteen rajaus

Pistemäinen.

Tulkinta

Hiilimiilu.

Lisätietoja

-

Toimenpiteet***Tarkastukset***

Tila: 3 Toteutettu Laji: 6 Suojeluarvojen tarkastus Tarkastusvuosi: 2013
Tarkastuspvm: 29.5.2013 Tarkastaja: H.Kelola-Mäkeläinen
Kuvaus: KMO-kulttuuriperintöinventointi

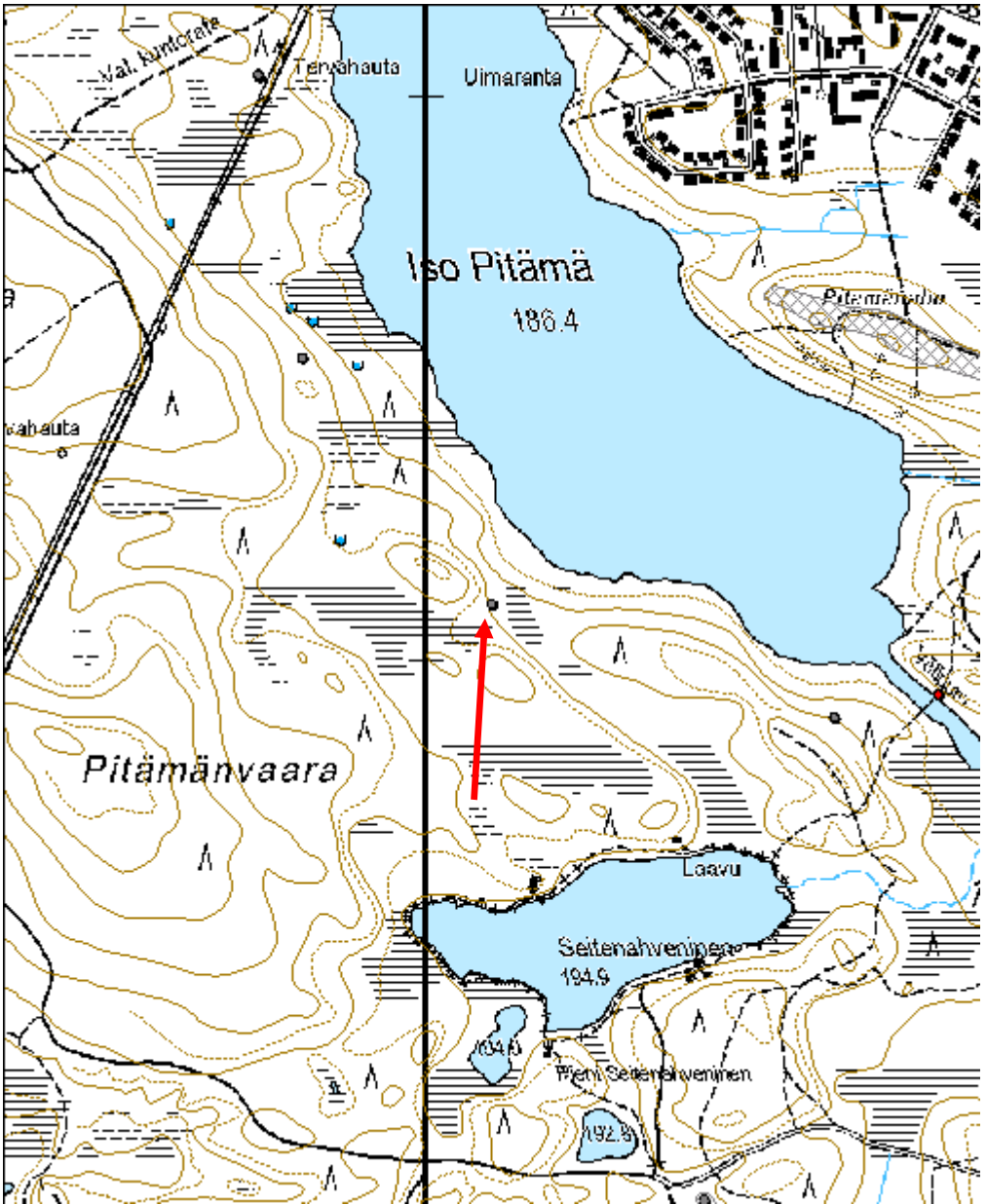
Viranomaisrekisterinro:	Kunto:	1 Hyvä
	Olotila:	2 Ei käytössä

Arvotus:	3 Esitys mj-luokka II	Kohteen suojelu:	9 Muu suojeluarvo
Selitys:		Selitys:	
Ympäristön suojelu:	99 Muu suojeluarvoa sisältävä alue		
Selitys:	32131 Kaunisniemen yleiskaava; VU -alueet		



Yleiskuva matalasta hiilimiilusta.

Kohdetyyppi:	9 Valmistuspaikat/työpaikat	Copyright:	© Metsähallitus 2008 © Maanmittauslaitos 1/MML/08
Koordinaatit:	X 7197097, Y 3590116, Z 195	Mittakaava:	1:10000



Haukiperä 1 hiilimiilu

MH-tunnus: 165960

Kohdetyyppi:	9 Valmistuspaikat/työpaikat	Haltija:	161 Metsätalous Kainuu
Ajoitus:	7116 Uusi aika	Ylläpitäjä:	161 Metsätalous Kainuu
Rakentamivuosi:		Kunta:	777 SUOMUSSALMI
Lukumäärä:	1		

Koordinaattiselitys:		Geometria tuotettu:	4 Gps-mittaus, korjaamaton
Koordinaatit:	X 7197140, Y 3598800, Z 200	Löydöt:	

Taustatiedot

Kohde löytyi Lidar-aineiston perusteella.

Ympäristön kuvaus

Hiekkaharjun alapuolella oleva rantaan viettävä alue, jossa kasvaa harvaa mäntymetsää. Aluskasvillisuus suopursua, sammalta ja varpuja.

Kohteen kuvaus

Halkaisijaltaan n. 14 m kokoinen hiilimiilu, jota ympäröi syvät kuopat. Miilun keskellä on noin metrin korkuinen kasa.

Kohteen rajaus

Pistemäinen

Tulkinta

Hiilimiilu

Lisätietoja**Toimenpiteet****Tarkastukset**

Tila: 3 Toteutettu Laji: 6 Suojeluarvojen tarkastus Tarkastusvuosi: 2013
Tarkastuspvm: 26.6.2013 Tarkastaja: H. Kelola-Mäkeläinen
Kuvaus: KMO-kulttuuriperintöinventointi

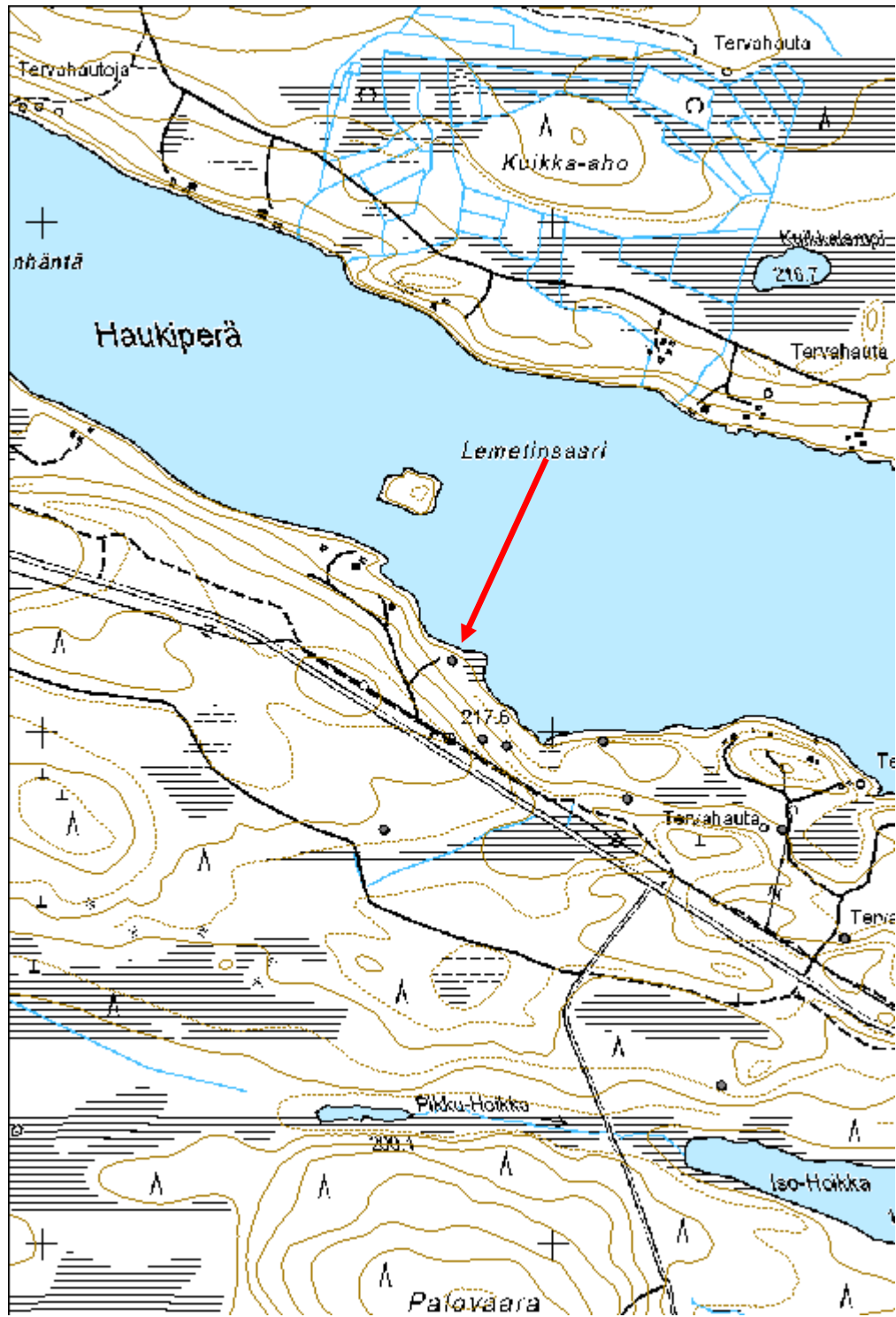
Viranomaisrekisterinro:		Kunto:	1 Hyvä
		Olotila:	2 Ei käytössä
Arvotus:	3 Esitys mj-luokka II	Kohteen	9 Muu suojeluarvo

Selitys:	suojelu: Selitys:
Ympäristön suojelu:	99 Muu suojeluarvoa sisältävä alue
Selitys:	20542 Haukiperän rantakaava 102:1



Yleiskuva hiilimiilusta.

Kohdetyyppi:	9 Valmistuspaikat/työpaikat	Copyright:	© Metsähallitus 2008 © Maanmittauslaitos 1/MML/08
Koordinaatit:	X 7197140, Y 3598800, Z 200	Mittakaava:	1:10000



Savilaksi 2 konttipuu

MH-tunnus: 159325

Kohdetyyppi:	9 Valmistuspaikat/työpaikat	Haltija:	161 Metsätalous Kainuu
Ajoitus:	7116 Uusi aika	Ylläpitäjä:	161 Metsätalous Kainuu
Rakentamivuosi:		Kunta:	777 SUOMUSSALMI
Lukumäärä:	1		

Koordinaattiselitys:		Geometria tuotettu:	4 Gps-mittaus, korjaamaton
Koordinaatit:	X 7175992, Y 3649156, Z 237	Löydöt:	

Taustatiedot

Kohde on uusi löytö.

Ympäristön kuvaus

Kohde sijaitsee rajavyöhykkeellä itäisen Vuokkijärven luoteisrannalla, tervahaudan vieressä. Kuviolla on uudistuskypsää metsikköä.

Kohteen kuvaus

Männyn läpi, sen länsikylkeen, on isketty näre. Se on 1,3 m korkeudella.

Kohteen rajaus

Kohde on pistemäinen.

Tulkinta

Kohde on konttipuu.

Lisätietoja***Toimenpiteet******Tarkastukset***

Tila: 3 Toteutettu Laji: 6 Suojeluarvojen tarkastus Tarkastusvuosi: 2013
Tarkastuspvm: 2.8.2013 Tarkastaja: R. Mustonen
Kuvaus: KMO kulttuuriperintöinventointi Kainuu

Viranomaisrekisterinro:		Kunto:	1 Hyvä
		Olotila:	2 Ei käytössä
Arvotus:	3 Esitys mj-luokka II	Kohteen suojele:	9 Muu suojeluarvo

Selitys:

Selitys:

**Ympäristön
suojaus:**

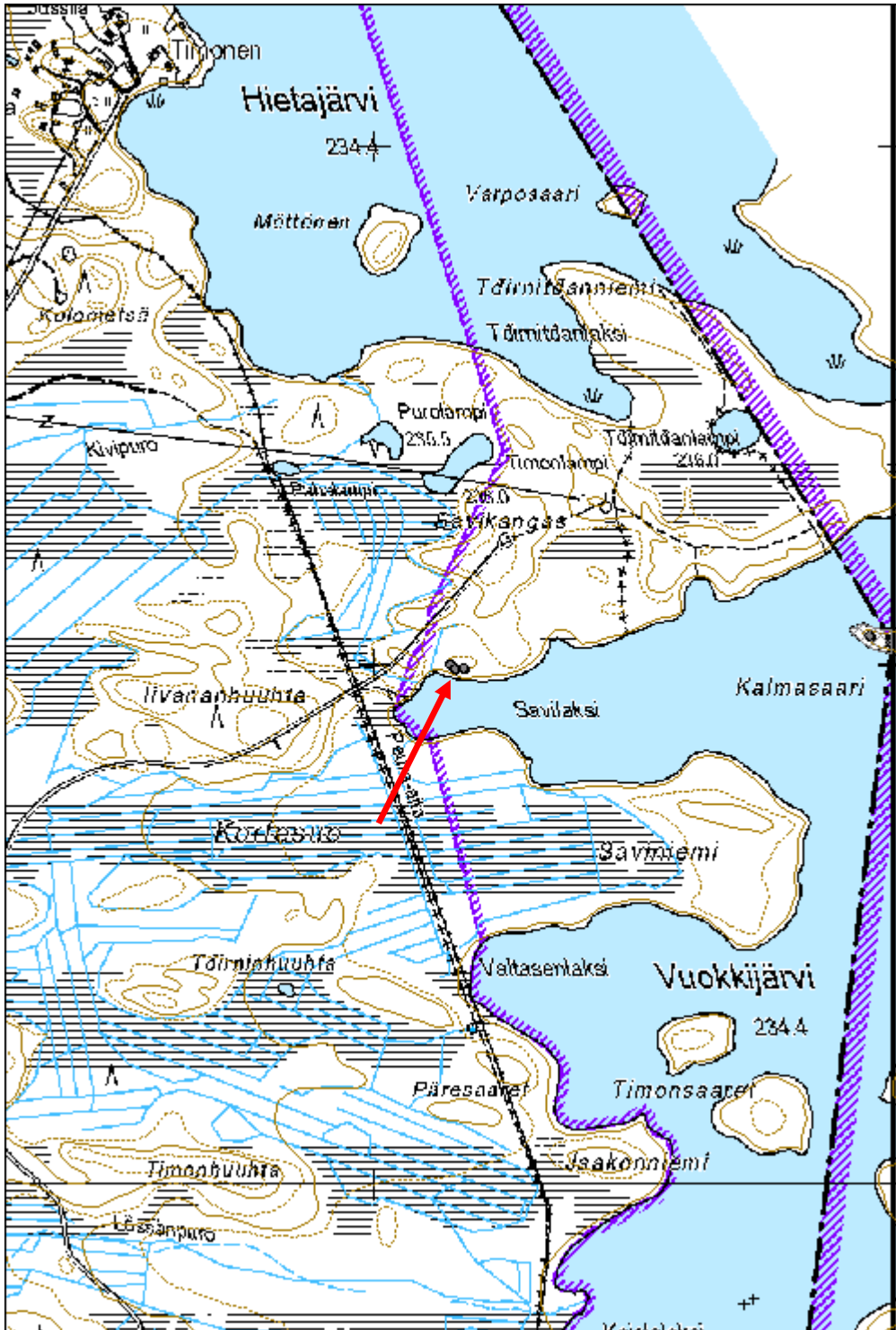
0 Ei määritelty

Selitys:



Savilaksi 2 konttipuu.

Kohdetyyppi:	9 Valmistuspaikat/työpaikat	Copyright:	© Metsähallitus 2008 © Maanmittauslaitos 1/MML/08
Koordinaatit:	X 7175992, Y 3649156, Z 237	Mittakaava:	1:10000



Haukilamminsuo 1 merkkipuu

MH-tunnus: 162546

Kohdetyyppi:	11 Taide/muistomerkit	Haltija:	161 Metsätalous Kainuu
Ajoitus:	7116 Uusi aika	Ylläpitäjä:	161 Metsätalous Kainuu
Rakentamisvuosi:		Kunta:	777 SUOMUSSALMI
Lukumäärä:	1		

Koordinaatti- selitys:		Geometria tuotettu:	4 Gps-mittaus, korjaamaton
Koordinaatit:	X 7186662, Y 3633045, Z 228	Löydöt:	

Taustatiedot

Pentti Kinnunen opasti paikalle.

Ympäristön kuvaus

Kohde sijaitsee Vienan reitin varressa, sen eteläpuolella, Kivi-Kevätin kaakkoispuolella. Paikka on soiden ympäröimä kohouma. Kuviolla on taimikkoa.

Kohteen kuvaus

Puuhun on kaiverrettu vuosiluku 1873.

Kohteen rajaus

Kohde on pistemäinen.

Tulkinta

Merkkipuu.

Lisätietoja

Merkkipuu kuuluu hyvin todennäköisesti sen ohi kulkevaan Vienan reittiin.

Toimenpiteet***Tarkastukset***

Tila: 3 Toteutettu Laji: 6 Suojeluarvojen tarkastus Tarkastusvuosi: 2013
Tarkastuspvm: 19.9.2013 Tarkastaja: R. Mustonen
Kuvaus: KMO kulttuuriperintöinventointi Kainuu

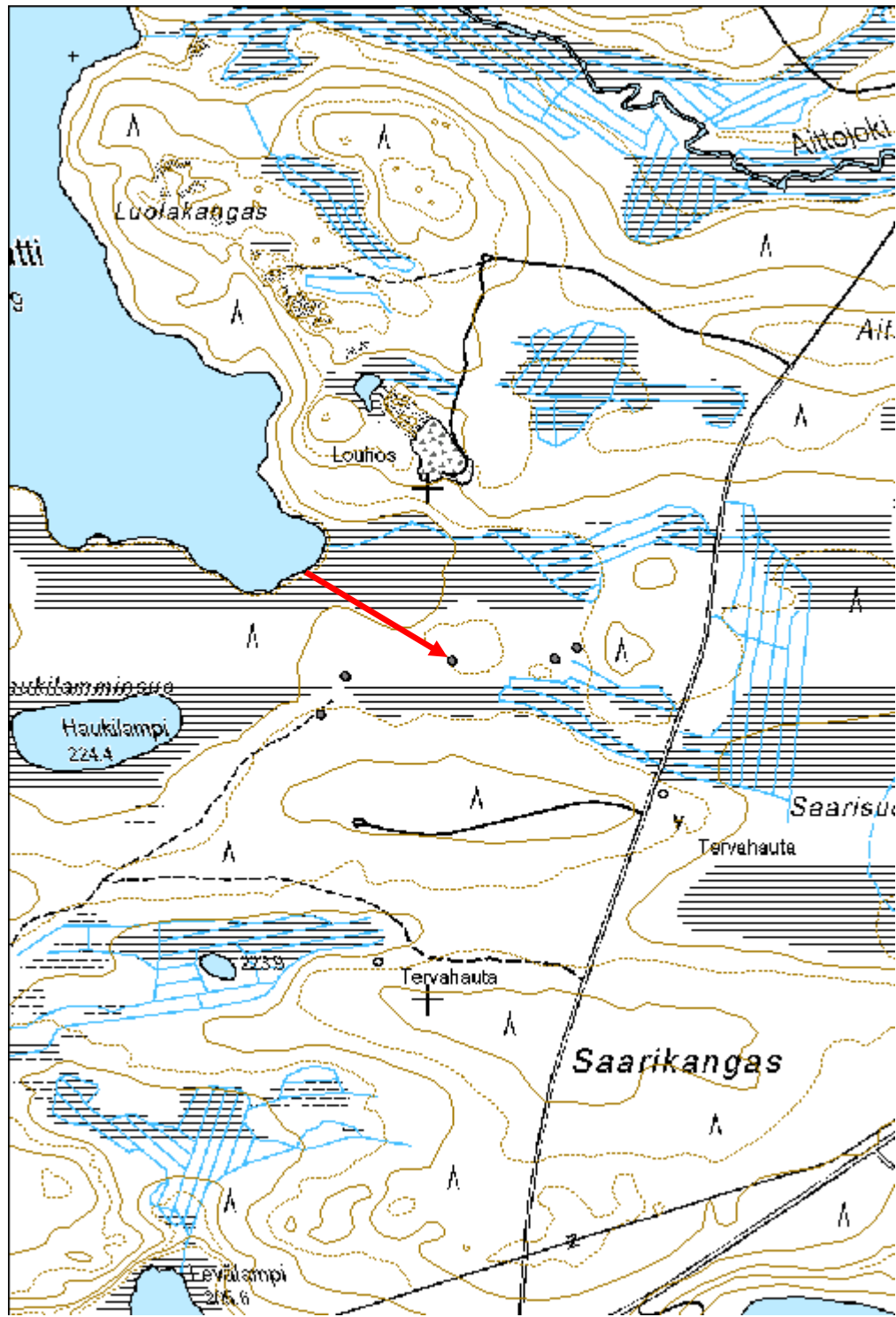
Viranomais- rekisterinro:		Kunto:	3 Huono
		Olotila:	2 Ei käytössä
Arvotus:	3 Esitys mj-luokka II	Kohteen suojelu:	9 Muu suojeluarvo

Selitys:	Selitys:
Ympäristön suojelu:	0 Ei määritelty
Selitys:	



Pilkassa erottuvat heikosti vuosiluvun numerot 18(?)3.

Kohdetyyppi:	11 Taide/muistomerkit	Copyright:	© Metsähallitus 2008 © Maanmittauslaitos 1/MML/08
Koordinaatit:	X 7186662, Y 3633045, Z 228	Mittakaava:	1:10000



Huosiuskangas 1 tervahauta

MH-tunnus: 160221

Kohdetyyppi:	9 Valmistuspaikat/työpaikat	Haltija:	161 Metsätalous Kainuu
Ajoitus:	7116 Uusi aika	Ylläpitäjä:	161 Metsätalous Kainuu
Rakentamivuosi:		Kunta:	777 SUOMUSSALMI
Lukumäärä:	1		

Koordinaattiselitys:		Geometria tuotettu:	4 Gps-mittaus, korjaamaton
Koordinaatit:	X 7198487, Y 3586831, Z 193	Löydöt:	

Taustatiedot

Kohde merkitty SutiGisiin.

Ympäristön kuvaus

Harvaa mäntyä kasvava kapea hiekkaharju. Aluskasvillisuus varpua ja sammalta.

Kohteen kuvaus

Tervahauta, jonka halssi itälaidalla. Halkaisija n. 9 m.

Kohteen rajaus

Pistemäinen.

Tulkinta

Tervahauta.

Lisätietoja

-

Toimenpiteet**Tarkastukset**

Tila: 3 Toteutettu Laji: 6 Suojeluarvojen tarkastus Tarkastusvuosi: 2013
Tarkastuspvm: 5.6.2013 Tarkastaja: H.Kelola-Mäkeläinen
Kuvaus: KMO-kulttuuriperintöinventointi

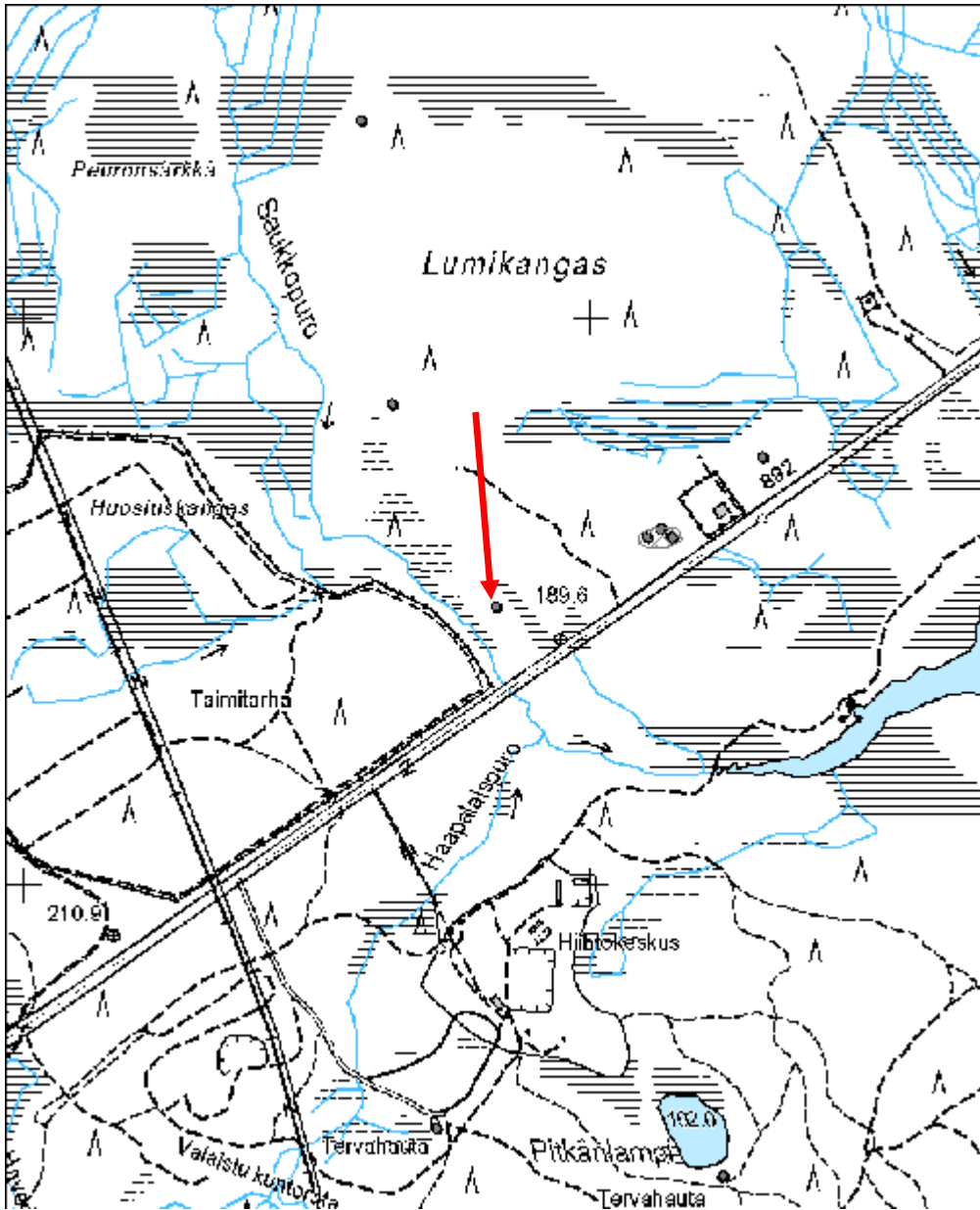
Viranomaisrekisterinro:		Kunto:	1 Hyvä
		Olotila:	2 Ei käytössä
Arvotus:	3 Esitys mj-luokka II	Kohteen suojelu:	9 Muu suojeluarvo

Selitys:	Selitys:
Ympäristön suojelu:	0 Ei määritelty
Selitys:	



Yleiskuva tervahaudasta.

Kohdetyyppi:	9 Valmistuspaikat/työpaikat	Copyright:	© Metsähallitus 2008 © Maanmittauslaitos 1/MML/08
Koordinaatit:	X 7198487, Y 3586831, Z 193	Mittakaava:	1:10000



Pirttipenä 2 tervahauta

MH-tunnus: 160544

Kohdetyyppi:	9 Valmistuspaikat/työpaikat	Haltija:	161 Metsätalous Kainuu
Ajoitus:	7116 Uusi aika	Ylläpitäjä:	161 Metsätalous Kainuu
Rakentamivuosi:		Kunta:	777 SUOMUSSALMI
Lukumäärä:	1		

Koordinaattiselitys:		Geometria tuotettu:	4 Gps-mittaus, korjaamaton
Koordinaatit:	X 7217423, Y 3586097, Z 210	Löydöt:	

Taustatiedot

Muinaisjäännösrekisteri.

Ympäristön kuvaus

Mäntymetsää, jossa aluskasvillisuus varpuja ja suopursuja.

Kohteen kuvaus

Tervahauta, jonka halkaisija 15m ja halssi lounaaseen.

Kohteen rajaus

Pistemäinen.

Tulkinta

Tervahauta.

Lisätietoja

-

Toimenpiteet**Tarkastukset**

Tila: 3 Toteutettu Laji: 6 Suojeluarvojen tarkastus Tarkastusvuosi: 2013
Tarkastuspvm: 29.7.2013 Tarkastaja: H.Kelola-Mäkeläinen
Kuvaus: KMO-kulttuuriperintöinventointi

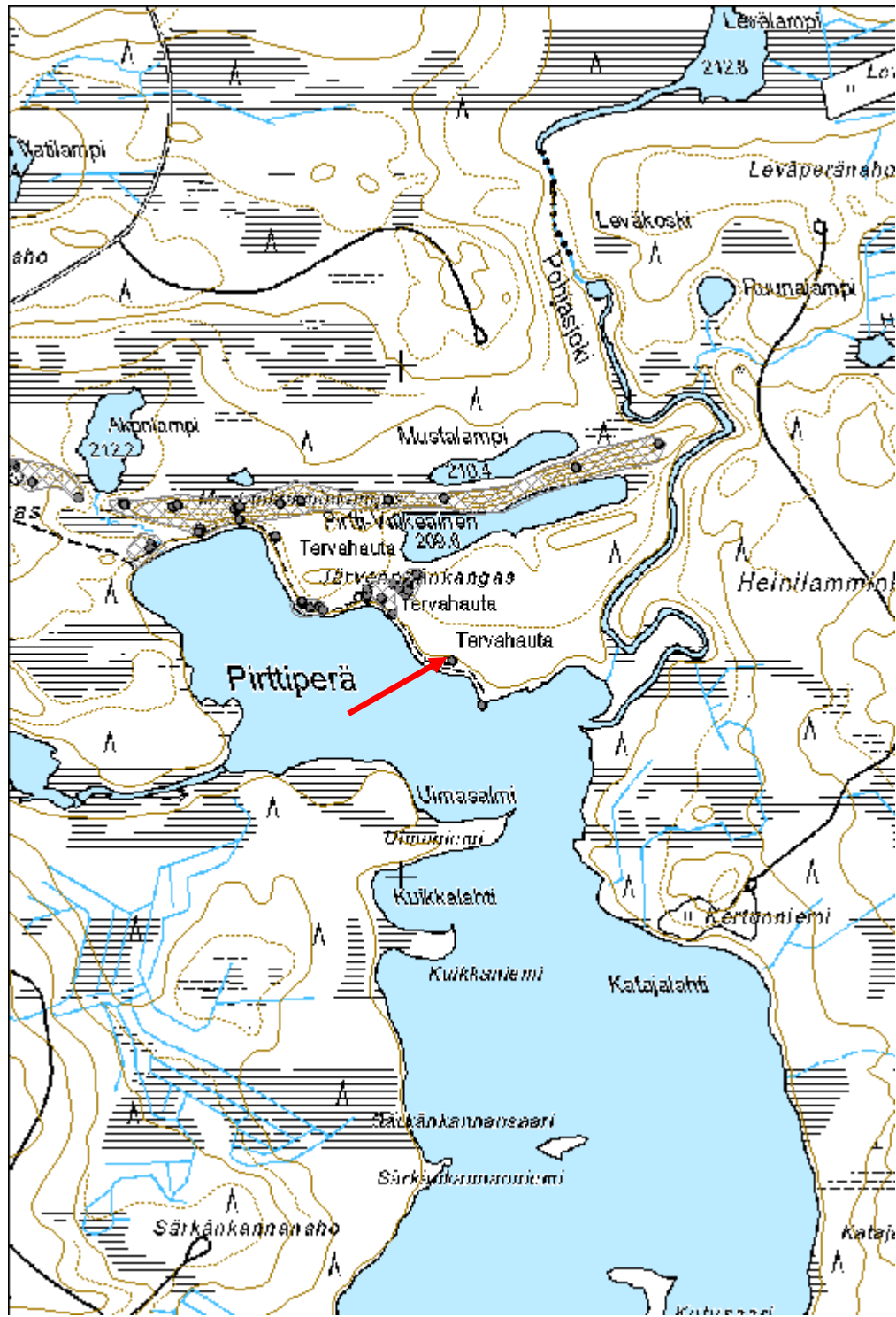
Viranomaisrekisterinro:		Kunto:	1 Hyvä
		Olotila:	2 Ei käytössä
Arvotus:	3 Esitys mj-luokka II	Kohteen suojelu:	2 Muinaisjäännösrekisteri II

Selitys:	Selitys:
Ympäristön suojele:	99 Muu suojeluarvoa sisältävä alue
Selitys:	58220 Matinmäki, Mustalampi-Piritti-Valkeinen (dialogialue)



Yleiskuva tervahaudasta. Kuvan etualalla näkyy tervahaudan halssi.

Kohdetyyppi:	9 Valmistuspaikat/työpaikat	Copyright:	© Metsähallitus 2008 © Maanmittauslaitos 1/MML/08
Koordinaatit:	X 7217423, Y 3586097, Z 210	Mittakaava:	1:10000



Sanginkangas 6 tervahauta

MH-tunnus: 165989

Kohdetyyppi:	9 Valmistuspaikat/työpaikat	Haltija:	161 Metsätalous Kainuu
Ajoitus:	7116 Uusi aika	Ylläpitäjä:	161 Metsätalous Kainuu
Rakentamivuosi:		Kunta:	777 SUOMUSSALMI
Lukumäärä:	1		

Koordinaattiselitys:		Geometria tuotettu:	4 Gps-mittaus, korjaamaton
Koordinaatit:	X 7190756, Y 3610328, Z 203	Löydöt:	

Taustatiedot

Kohde merkitty SutiGisiin.

Ympäristön kuvaus

Mäntymetsää, jonka länsipuolella avohakkuualue.

Kohteen kuvaus

Halkaisijaltaan n. 7 m kokoinen, melko matala tervahauta, jonka halssi länsilaidalla.

Kohteen rajaus

Pistemäinen

Tulkinta

Tervahauta

Lisätietoja**Toimenpiteet****Tarkastukset**

Tila: 3 Toteutettu Laji: 6 Suojeluarvojen tarkastus Tarkastusvuosi: 2013
Tarkastuspvm: 23.7.2013 Tarkastaja: H. Kelola-Mäkeläinen
Kuvaus: KMO-kulttuuriperintöinventointi

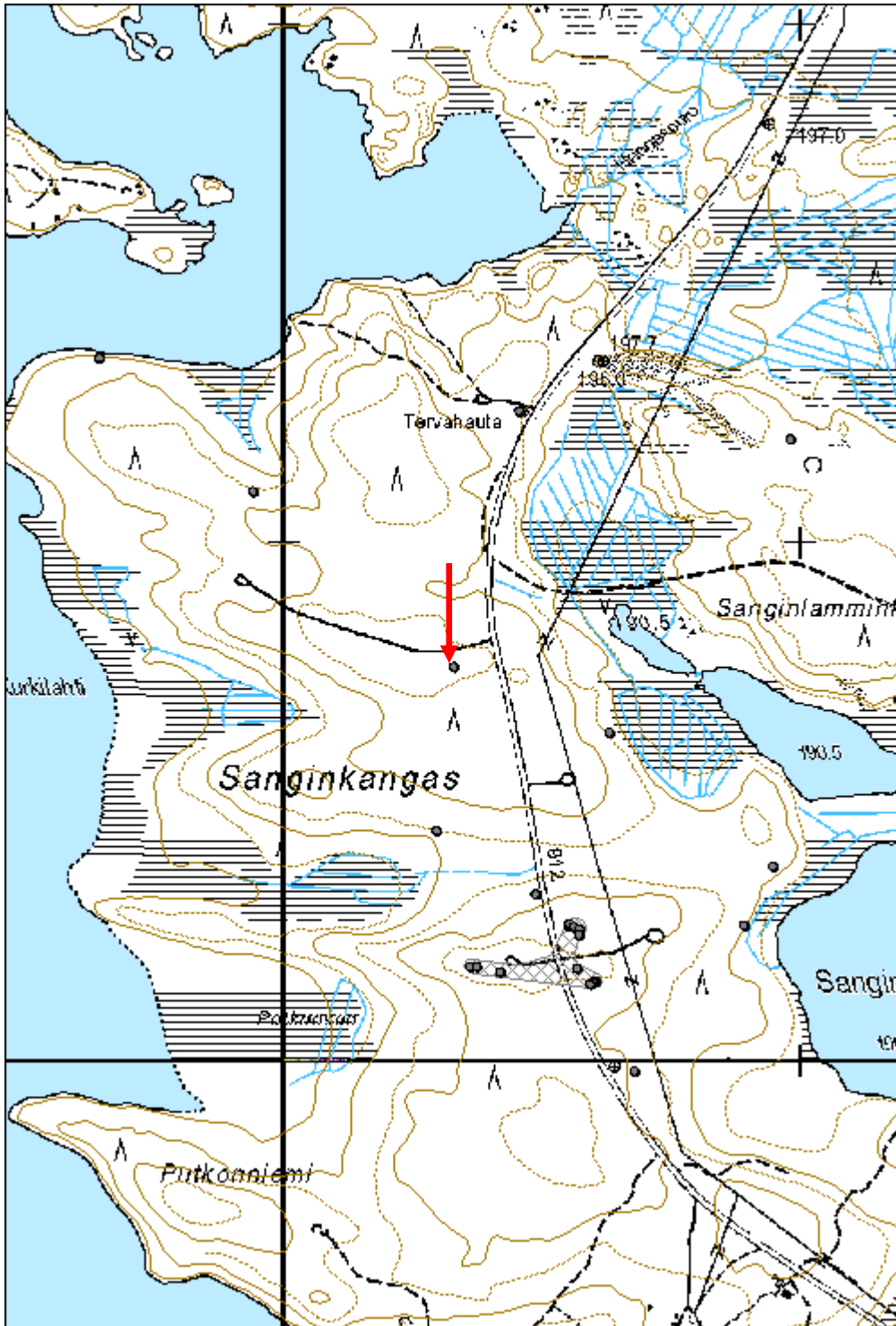
Viranomaisrekisterinro:		Kunto:	1 Hyvä
		Olotila:	2 Ei käytössä
Arvotus:	3 Esitys mj-luokka II	Kohteen suojelu:	9 Muu suojeluarvo

Selitys:	Selitys:
Ympäristön suojelu:	0 Ei määritelty
Selitys:	



Yleiskuva tervahaudasta.

Kohdetyyppi:	9 Valmistuspaikat/työpaikat	Copyright:	© Metsähallitus 2008 © Maanmittauslaitos 1/MML/08
Koordinaatit:	X 7190756, Y 3610328, Z 203	Mittakaava:	1:10000



Sanginlammit 2 tervahauta

MH-tunnus: 165992

Kohdetyyppi:	9 Valmistuspaikat/työpaikat	Haltija:	161 Metsätalous Kainuu
Ajoitus:	7116 Uusi aika	Ylläpitäjä:	161 Metsätalous Kainuu
Rakentamisvuosi:		Kunta:	777 SUOMUSSALMI
Lukumäärä:	1		

Koordinaattiselitys:		Geometria tuotettu:	4 Gps-mittaus, korjaamaton
Koordinaatit:	X 7190371, Y 3610945, Z 195	Löydöt:	

Taustatiedot

Kohde merkitty Sutigisiin.

Ympäristön kuvaus

Harvennettu mäntymetsä.

Kohteen kuvaus

Halkaisijaltaan n. 10 m kokoinen tervahauta, jossa halssi itälaidalla kohti kosteikkoa.

Kohteen rajaus

Pistemäinen

Tulkinta

Tervahauta

Lisätietoja**Toimenpiteet****Tarkastukset**

Tila: 3 Toteutettu Laji: 6 Suojeluarvojen tarkastus Tarkastusvuosi: 2013
Tarkastuspvm: 23.7.2013 Tarkastaja: H. Kelola-Mäkeläinen
Kuvaus: KMO-kulttuuriperintöinventointi

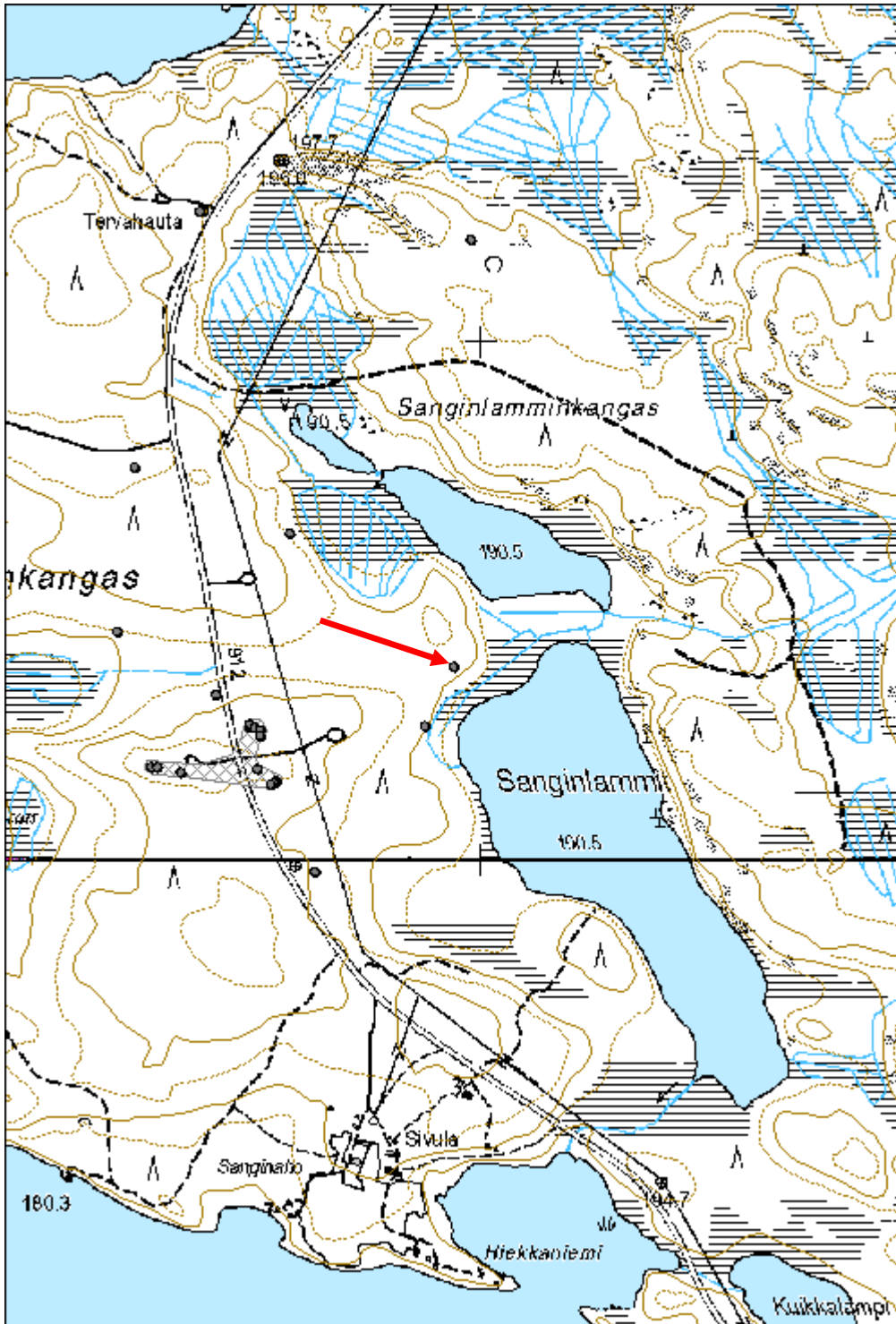
Viranomaisrekisterinro:		Kunto:	1 Hyvä
		Olotila:	2 Ei käytössä
Arvotus:	3 Esitys mj-luokka II	Kohteen suojelu:	9 Muu suojeluarvo

Selitys:	Selitys:
Ympäristön suojelu:	0 Ei määritelty
Selitys:	



Yleiskuva tervahaudasta.

Kohdetyyppi:	9 Valmistuspaikat/työpaikat	Copyright:	© Metsähallitus 2008 © Maanmittauslaitos 1/MML/08
Koordinaatit:	X 7190371, Y 3610945, Z 195	Mittakaava:	1:10000



Myllylahti 2 tervahauta

MH-tunnus: 158012

Kohdetyyppi:	9 Valmistuspaikat/työpaikat	Haltija:	161 Metsätalous Kainuu
Ajoitus:	7116 Uusi aika	Ylläpitäjä:	161 Metsätalous Kainuu
Rakentamisvuosi:		Kunta:	777 SUOMUSSALMI
Lukumäärä:	2		

Koordinaattiselitys:		Geometria tuotettu:	4 Gps-mittaus, korjaamaton
Koordinaatit:	X 7184306, Y 3629162, Z 224	Löydöt:	

Taustatiedot

Kohde on SutiGis:ssä.

Ympäristön kuvaus

Kohde sijaitsee Koljatinjärven eteläpuolella. Kohteella kasvaa mustikka ja sen päällä mäntyjä ja pikkukoivuja. Kuviolla on uudistuskypsää metsikköä.

Kohteen kuvaus

Kohteen halkaisija on 9 m ja syvyys 0,5 m. Hauta on loiva, samoin vallit. Tuuletuskuopat ovat havaittavissa. Halssi on etelään päin, 4 m pitkä ja 1 m syvä. Halssin päädyssä on näkyvissä aukko ja puujäänteitä.

Kohteen rajaus

Kohde on pistemäinen.

Tulkinta

Tervahauta.

Lisätietoja***Toimenpiteet******Tarkastukset***

Tila: 3 Toteutettu Laji: 6 Suojeluarvojen tarkastus Tarkastusvuosi: 2013
Tarkastuspvm: 5.6.2013 Tarkastaja: R. Mustonen
Kuvaus: KMO kulttuuriperintöinventointi Kainuu

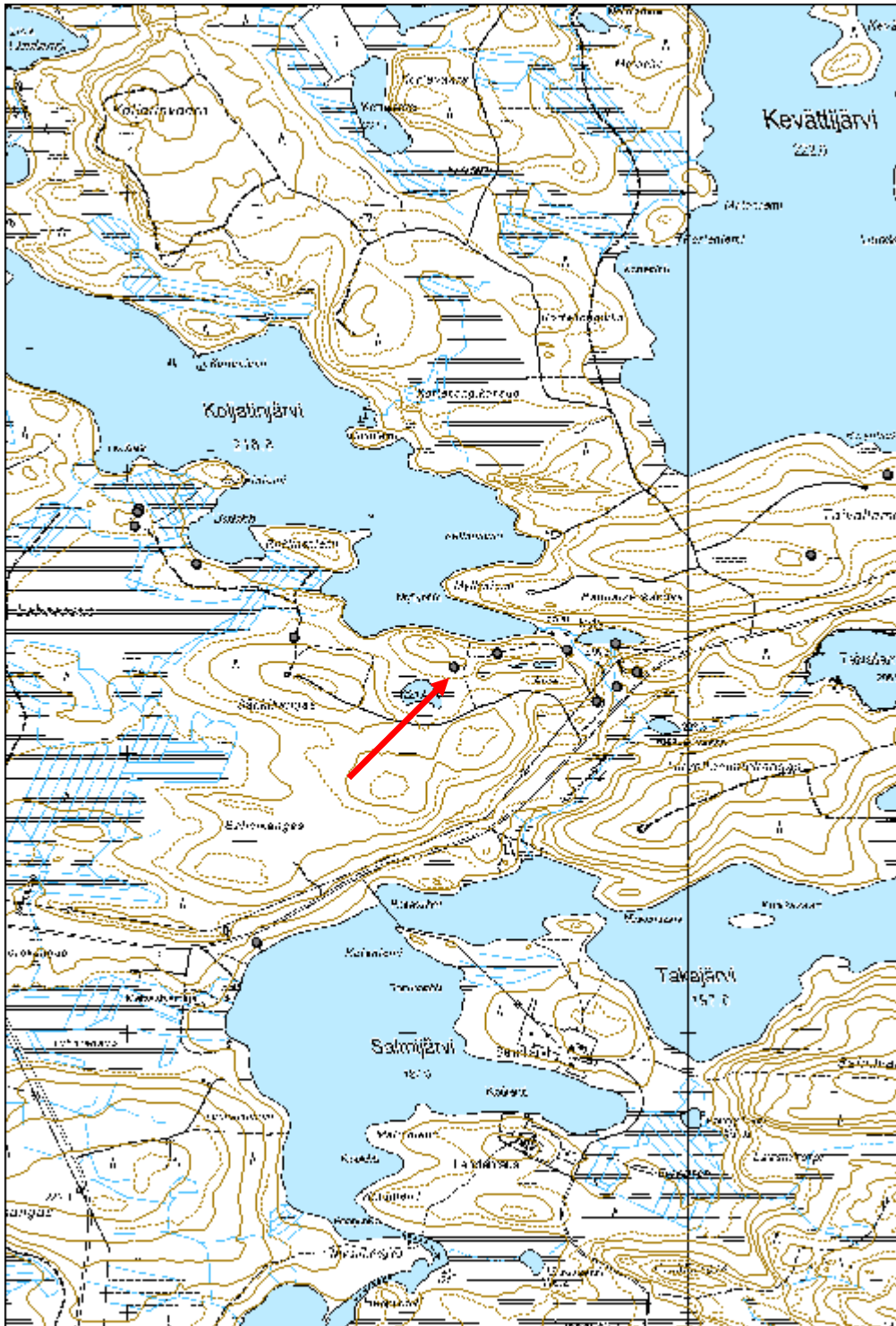
Viranomaisrekisterinro:	Kunto:	1 Hyvä
	Olotila:	2 Ei käytössä

Arvotus:	3 Esitys mj-luokka II	Kohteen suojelu:	9 Muu suojeluarvo
Selitys:		Selitys:	
Ympäristön suojelu:	0 Ei määritelty		
Selitys:			



Myllylahti 2 tervahauta.

Kohdetyyppi:	9 Valmistuspaikat/työpaikat	Copyright:	© Metsähallitus 2008 © Maanmittauslaitos 1/MML/08
Koordinaatit:	X 7184306, Y 3629162, Z 224	Mittakaava:	1:18479



Likolahti 1 tervahauta

MH-tunnus: 158008

Kohdetyyppi:	9 Valmistuspaikat/työpaikat	Haltija:	161 Metsätalous Kainuu
Ajoitus:	7116 Uusi aika	Ylläpitäjä:	161 Metsätalous Kainuu
Rakentamivuosi:		Kunta:	777 SUOMUSSALMI
Lukumäärä:	1		

Koordinaattiselitys:		Geometria tuotettu:	4 Gps-mittaus, korjaamaton
Koordinaatit:	X 7184676, Y 3628243, Z 223	Löydöt:	

Taustatiedot

Kohde merkitty SutiGisiin.

Ympäristön kuvaus

Likolahden kaakkoisranta.

Kohteen kuvaus

Tervahauta, jonka halkaisija n. 9 m. Halssiura jatkuu tervahaudan keskelle ja itse halssi laskee järveen. tervahaudan syvyys n. 50 cm ja se on tasapohjainen. Haudan päällä on paljon puustoa ja joitakin kaatuneita puita, joiden juuret ovat tuhonneet hautaa rikkomalla maanpintaa. Maanpinnalla näkyvillä tämän takia hiiltä.

Kohteen rajaus

Pistemäinen

Tulkinta

Tervahauta

Lisätietoja**Toimenpiteet****Tarkastukset**

Tila: 3 Toteutettu Laji: 6 Suojeluarvojen tarkastus Tarkastusvuosi: 2013
Tarkastuspvm: 5.6.2013 Tarkastaja: R. Mustonen
Kuvaus: KMO kulttuuriperintöinventointi Kainuu

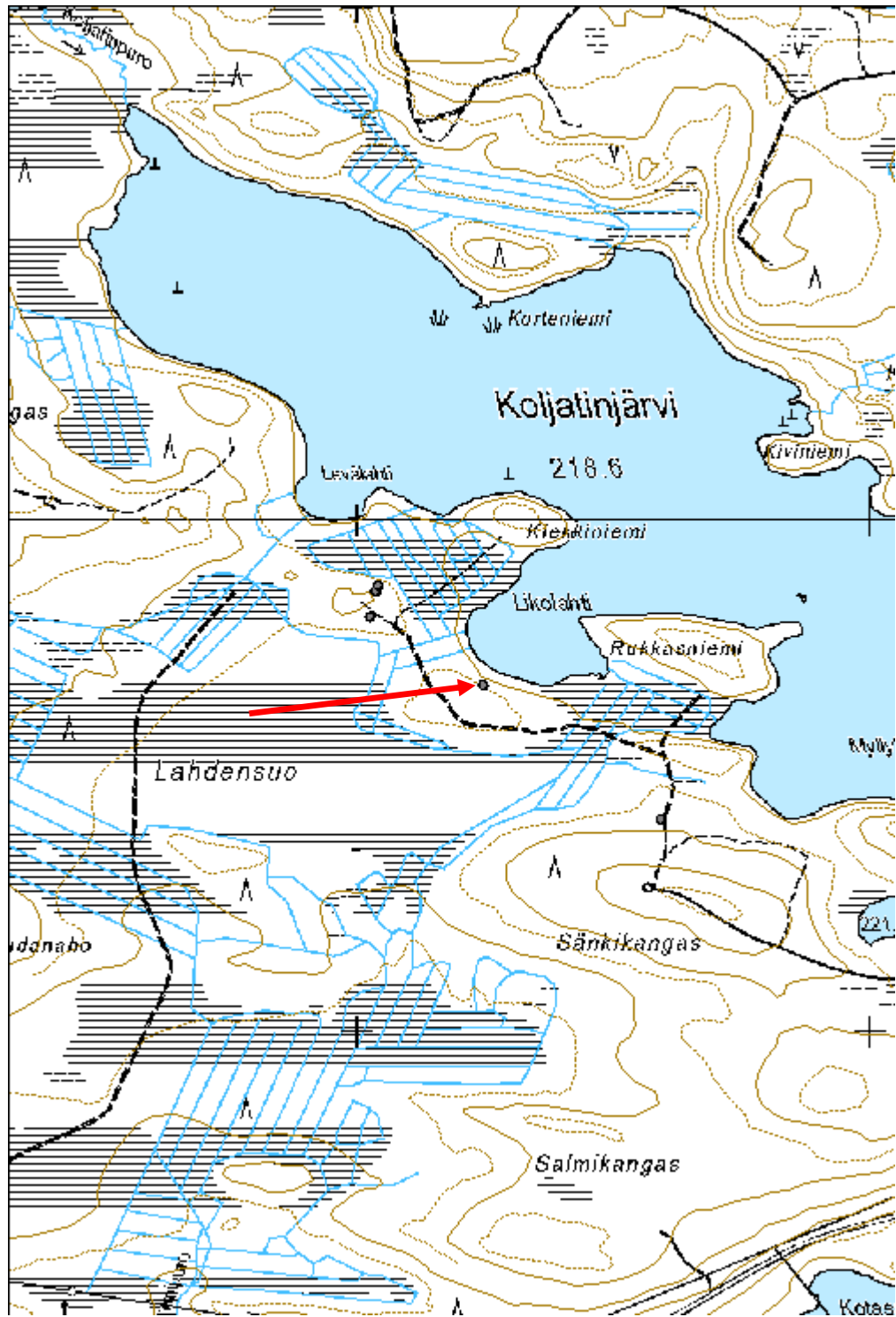
Viranomaisrekisterinro:	Kunto:	2 Keskinertainen
	Olotila:	2 Ei käytössä

Arvotus:	3 Esitys mj-luokka II	Kohteen suojelu:	9 Muu suojeluarvo
Selitys:		Selitys:	
Ympäristön suojelu:	0 Ei määritelty		
Selitys:			



Likolahti 1 tervahauta.

Kohdetyyppi:	9 Valmistuspaikat/työpaikat	Copyright:	© Metsähallitus 2008 © Maanmittauslaitos 1/MML/08
Koordinaatit:	X 7184676, Y 3628243, Z 223	Mittakaava:	1:10000



Likolahti 2 tervahauta

MH-tunnus: 158009

Kohdetyyppi:	9 Valmistuspaikat/työpaikat	Haltija:	161 Metsätalous Kainuu
Ajoitus:	7116 Uusi aika	Ylläpitäjä:	161 Metsätalous Kainuu
Rakentamisvuosi:		Kunta:	777 SUOMUSSALMI
Lukumäärä:	1		

Koordinaattiselitys:		Geometria tuotettu:	4 Gps-mittaus, korjaamaton
Koordinaatit:	X 7184870, Y 3628038, Z 223	Löydöt:	

Taustatiedot

Kohde on SutiGis:ssä.

Ympäristön kuvaus

Kohde sijaitsee Koljatinjärven länsipuolella, suon länsireunassa rinteessä. Kohteella kasvaa puolukkaa ja paksujakin mäntyjä.

Kohteen kuvaus

Kohde on halkaisijaltaan 10 m ja noin 1 m syvä. Hauta on loiva ja pohja on tasainen. Halssi on lyhyt ja noin koilliseen päin. Tuuletyskuopat ovat jyrkkiä ja selkeät.

Kohteen rajaus

Kohde on pistemäinen.

Tulkinta

Tervahauta.

Lisätietoja

Kohteen pohjoispuolella on kaksi muuta kohdetta.

Toimenpiteet***Tarkastukset***

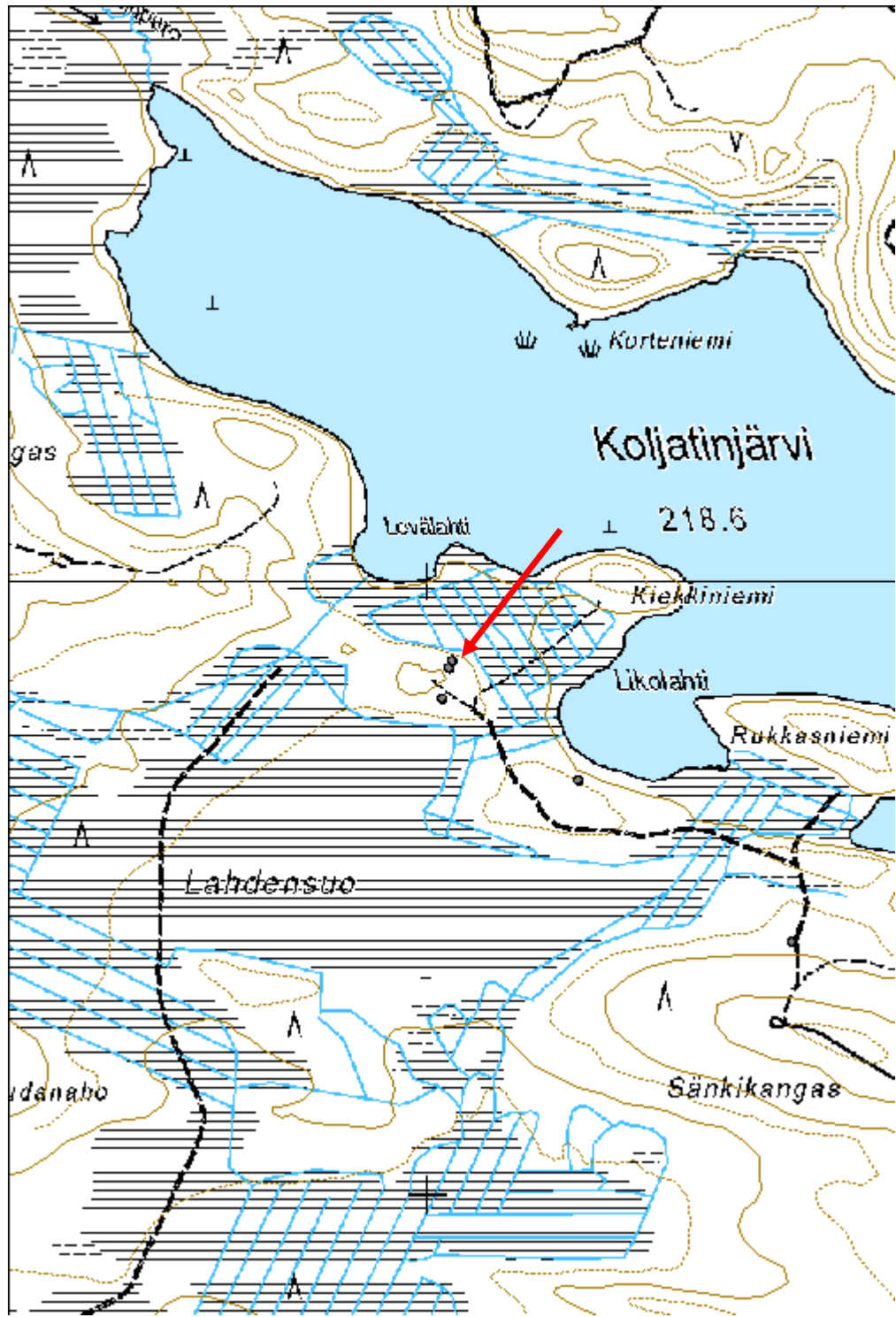
Tila: 3 Toteutettu Laji: 6 Suojeluarvojen tarkastus Tarkastusvuosi: 2013
Tarkastuspvm: 5.6.2013 Tarkastaja: R. Mustonen
Kuvaus: KMO kulttuuriperintöinventointi Kainuu

Viranomaisrekisterinro:		Kunto:	1 Hyvä
Arvotus:	3 Esitys mj-luokka II	Olotila:	2 Ei käytössä
Selitys:		Kohteen suojele:	9 Muu suojeleuarvo
		Selitys:	
Ympäristön suojele:	0 Ei määritelty		
Selitys:			



Likolahti 2 tervahauta.

Kohdetyyppi:	9 Valmistuspaikat/työpaikat	Copyright:	© Metsähallitus 2008 © Maanmittauslaitos 1/MML/08
Koordinaatit:	X 7184870, Y 3628038, Z 223	Mittakaava:	1:8331



Sänkikangas 2 tervahauta

MH-tunnus: 158007

Kohdetyyppi:	9 Valmistuspaikat/työpaikat	Haltija:	161 Metsätalous Kainuu
Ajoitus:	7116 Uusi aika	Ylläpitäjä:	161 Metsätalous Kainuu
Rakentamisvuosi:		Kunta:	777 SUOMUSSALMI
Lukumäärä:	1		

Koordinaattiselitys:		Geometria tuotettu:	4 Gps-mittaus, korjaamaton
Koordinaatit:	X 7184412, Y 3628591, Z 224	Löydöt:	

Taustatiedot

Kohde on SutiGis:ssä.

Ympäristön kuvaus

Kohde sijaitsee tien vieressä loivassa rinteessä kuivassa mäntykankaassa. Kohde sijitsee Koljatinjärven eteläpuolella. Kohteen reunoilla on paksuja puita reunoilla

Kohteen kuvaus

Kohde on halkaisijaltaan 6 m ja hieman epäsymmetrinen. Vallit ovat vajaan metrin korkeat ja leveät. Halssi laskee luoteeseen ja se on kapea ja metrin syvä. Kohteen päällä pientä koivua.

Kohteen rajaus

Kohde on pistemäinen.

Tulkinta

Tervahauta.

Lisätietoja***Toimenpiteet******Tarkastukset***

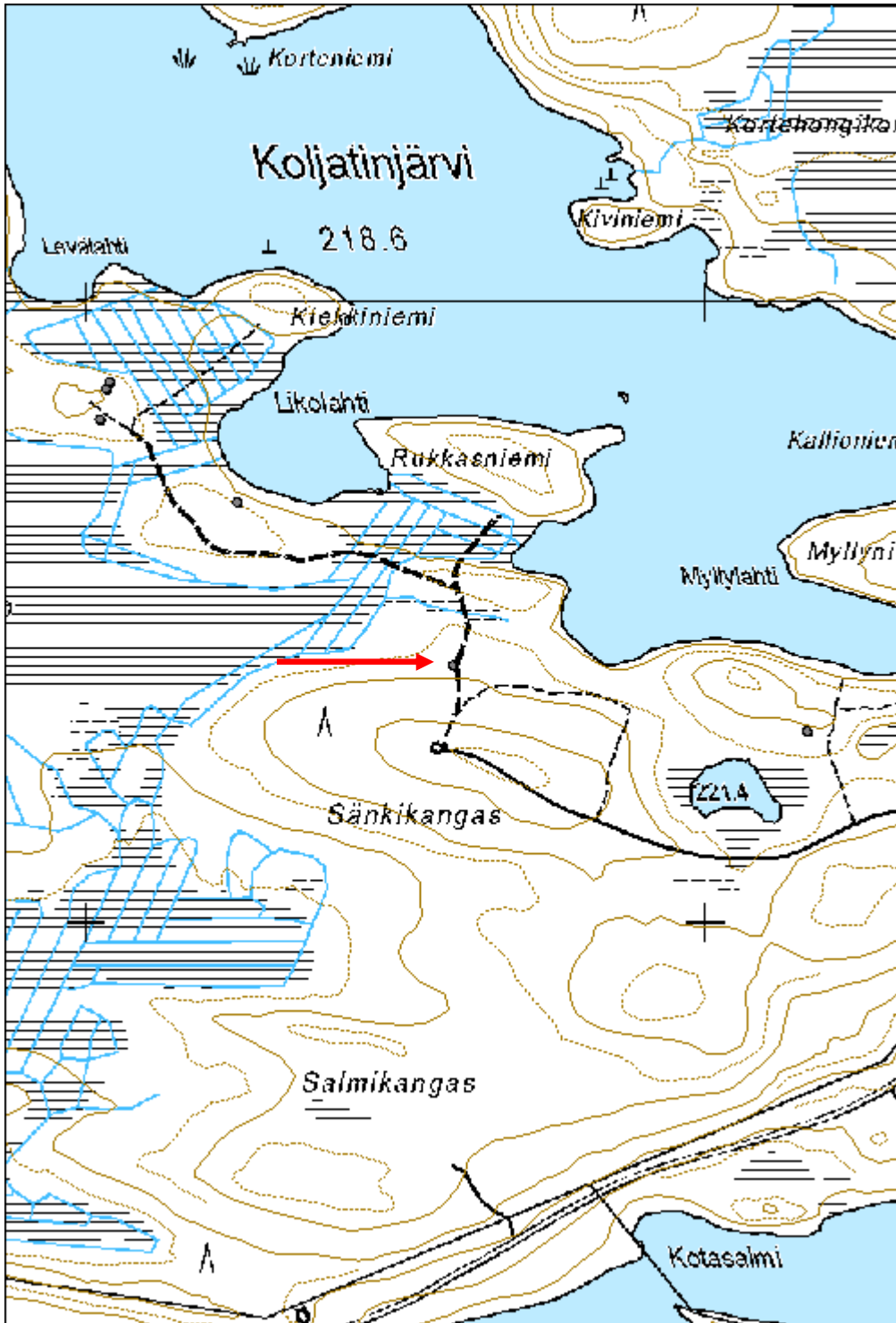
Tila: 3 Toteutettu Laji: 6 Suojeluarvojen tarkastus Tarkastusvuosi: 2013
Tarkastuspvm: 5.6.2013 Tarkastaja: R. Mustonen
Kuvaus: KMO kulttuuriperintöinventointi Kainuu

Viranomaisrekisterinro:		Kunto:	2 Keskinertainen
		Olutila:	2 Ei käytössä
Arvotus:	3 Esitys mj-luokka II	Kohteen	9 Muu suojeluarvo

Selitys:	suojelu: Selitys:
-----------------	------------------------------------

Ympäristön suojelu:	0 Ei määritelty
Selitys:	

Kohdetyyppi:	9 Valmistuspaikat/työpaikat	Copyright:	© Metsähallitus 2008 © Maanmittauslaitos 1/MML/08
Koordinaatit:	X 7184412, Y 3628591, Z 224	Mittakaava:	1:8331



Kolmikärhinaho tervahauta

MH-tunnus: 158002

Kohdetyyppi:	9 Valmistuspaikat/työpaikat	Haltija:	161 Metsätalous Kainuu
Ajoitus:	7116 Uusi aika	Ylläpitäjä:	161 Metsätalous Kainuu
Rakentamisvuosi:		Kunta:	777 SUOMUSSALMI
Lukumäärä:			

Koordinaattiselitys:		Geometria tuotettu:	4 Gps-mittaus, korjaamaton
Koordinaatit:	X 7186416, Y 3625017, Z 212	Löydöt:	

Taustatiedot

Kohde on SutiGis:ssä.

Ympäristön kuvaus

Kohde sijaitsee tasaisessa kangasmetsässä, jossa kasvaa mustikkaa. Kohde on suon ja tien välissä, tien eteläpuolella.

Kohteen kuvaus

Kohde on halkaisijaltaan 11 m ja syvyydeltään noin 60cm. Valleilla kasvaa paksuja mäntyjä. Tuuletuskuopat ovat havaittavissa. Halssi laskee luoteeseen, se on noin 4 m pitkä ja kasvaa suopursua. Halssiura jatkuu haudan keskelle. Haudan pohjan keskusta on tasainen. Vallit ovat matalat, mutta leveät.

Kohteen rajaus

Kohde on pistemäinen.

Tulkinta

Kohde on tervahauta.

Lisätietoja**Toimenpiteet****Tarkastukset**

Tila: 3 Toteutettu Laji: 5 Talousveden laadun tarkastus Tarkastusvuosi: 2013
Tarkastuspvm: 6.6.2013 Tarkastaja: R. Mustonen
Kuvaus: KMO kulttuuriperintöinventointi Kainuu

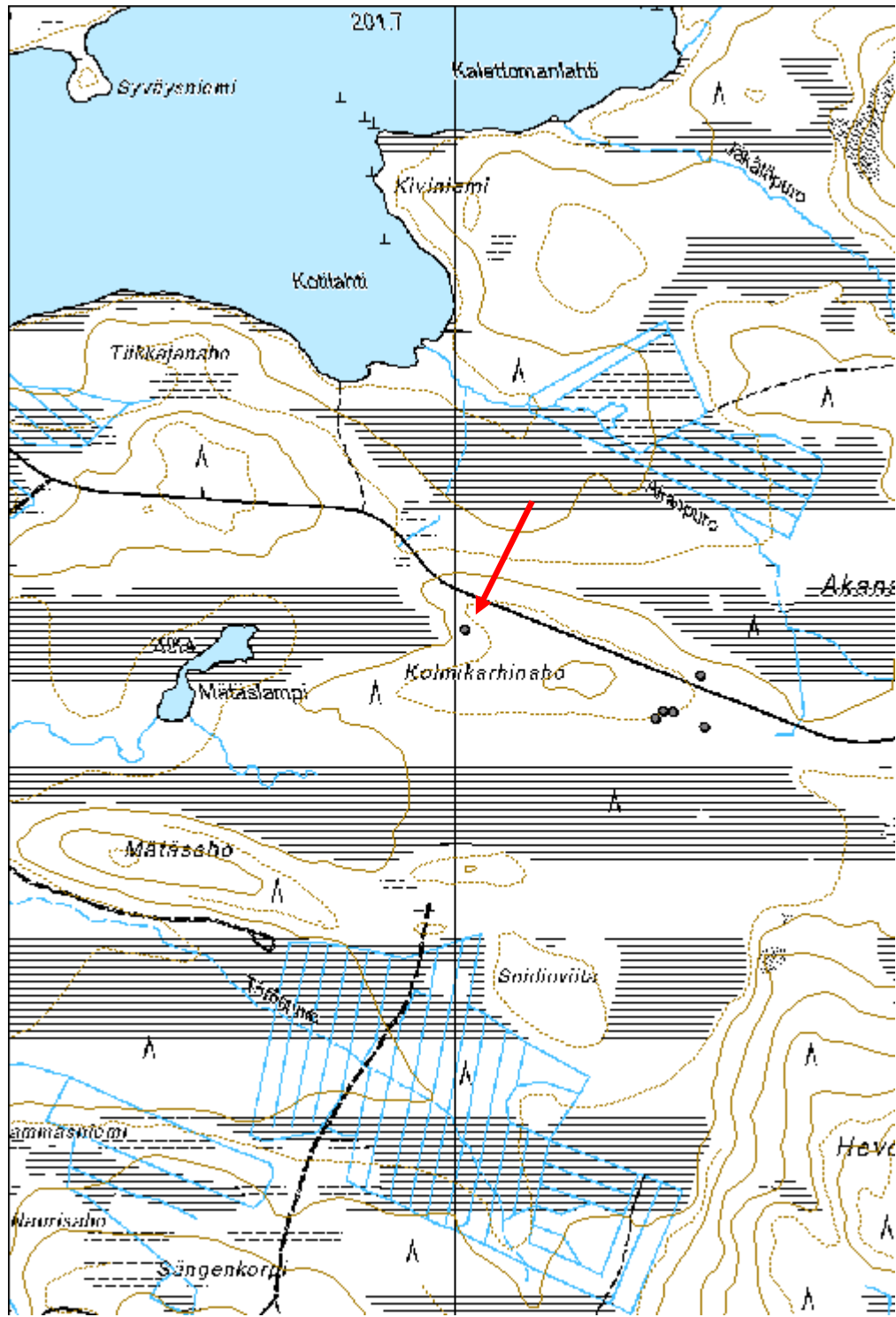
Viranomais- rekisterinro:		Kunto:	1 Hyvä
Arvotus:	3 Esitys mj-luokka II	Olotila:	2 Ei käytössä
Selitys:		Kohteen suojelu:	9 Muu suojeluarvo
		Selitys:	

Ympäristön suojelu:	0 Ei määritelty
Selitys:	



Kolmikärsäkoira tervahautausmaalla.

Kohdetyyppi:	9 Valmistuspaikat/työpaikat	Copyright:	© Metsähallitus 2008 © Maanmittauslaitos 1/MML/08
Koordinaatit:	X 7186416, Y 3625017, Z 212	Mittakaava:	1:10000



Kalettomanvaara tervahauta

MH-tunnus: 158000

Kohdetyyppi:	9 Valmistuspaikat/työpaikat	Haltija:	161 Metsätalous Kainuu
Ajoitus:	7116 Uusi aika	Ylläpitäjä:	161 Metsätalous Kainuu
Rakentamivuosi:		Kunta:	777 SUOMUSSALMI
Lukumäärä:			

Koordinaattiselitys:		Geometria tuotettu:	4 Gps-mittaus, korjaamaton
Koordinaatit:	X 7187060, Y 3626068, Z 214	Löydöt:	

Taustatiedot

Kohde on SutiGis:ssä.

Ympäristön kuvaus

Kohde sijaitsee Särkkä-Äylän kiertävän tien länsipuolella, Iso-Äylän kohdalla.

Kohteen kuvaus

Kohteen halkaisija on noin 8 m. Vallit ovat paksut, 3 m niin, että itse kuopan halkaisija on 1,5 m. Halssi on massiivinen ja länteen päin. Tuuletuskuopat ovat havaittavissa. Kohteen päällä kasvaa mäntyä ja kuusta.

Kohteen rajaus

Kohde on pistemäinen.

Tulkinta

Tervahauta.

Lisätietoja**Toimenpiteet****Tarkastukset**

Tila: 3 Toteutettu Laji: 6 Suojeluarvojen tarkastus Tarkastusvuosi: 2013
Tarkastuspvm: 6.6.2013 Tarkastaja: R. Mustonen
Kuvaus: KMO kulttuuriperintöinventointi Kainuu

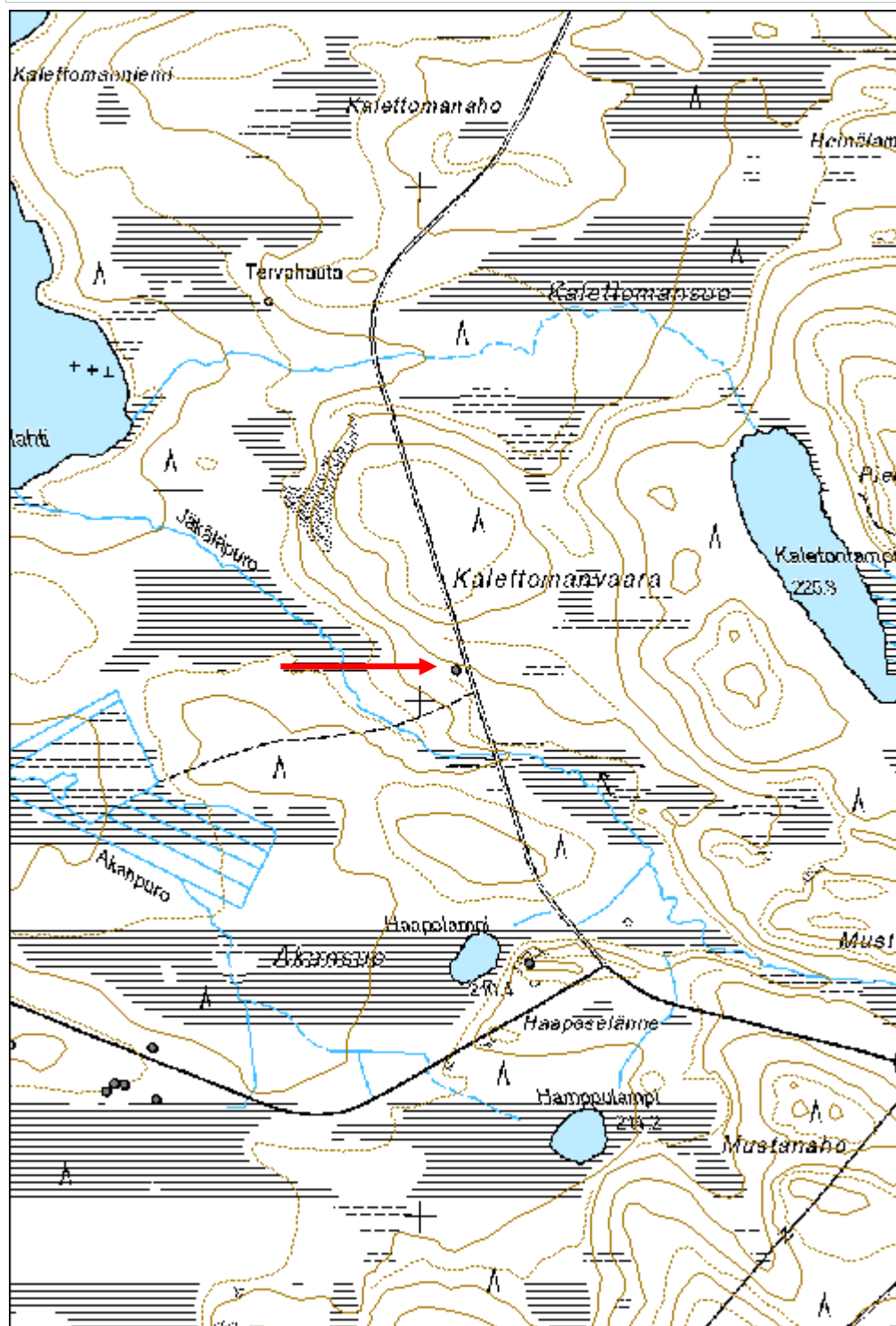
Viranomaisrekisterinro:		Kunto:	1 Hyvä
		Olotila:	2 Ei käytössä
Arvotus:	3 Esitys mj-luokka II	Kohteen	9 Muu suojeluarvo

Selitys:	suojelu: Selitys:
Ympäristön suojelu:	0 Ei määritelty
Selitys:	



Kalettomanvaara tervahauta.

Kohdetyyppi:	9 Valmistuspaikat/työpaikat	Copyright:	© Metsähallitus 2008 © Maanmittauslaitos 1/MML/08
Koordinaatit:	X 7187060, Y 3626068, Z 214	Mittakaava:	1:10000



Kylmänsuo tervahauta

MH-tunnus: 157970

Kohdetyyppi:	9 Valmistuspaikat/työpaikat	Haltija:	161 Metsätalous Kainuu
Ajoitus:	7116 Uusi aika	Ylläpitäjä:	161 Metsätalous Kainuu
Rakentamisvuosi:		Kunta:	777 SUOMUSSALMI
Lukumäärä:	1		

Koordinaattiselitys:		Geometria tuotettu:	4 Gps-mittaus, korjaamaton
Koordinaatit:	X 7189980, Y 3615072, Z 217	Löydöt:	

Taustatiedot

Kohde on SutiGisissä.

Ympäristön kuvaus

Kohde sijaitsee kääntöpaikalle johtavan tien länsipuolella, uudistusaukealla. Kohteen länsipuolella on ojitusalue.

Kohteen kuvaus

Kohteen halkaisija on 7 m ja halssi laskee itään. Kohde on vaurioitunut puunkorjuussa.

Kohteen rajaus

Kohde on pistemäinen

Tulkinta

Tervahauta

Lisätietoja***Toimenpiteet******Tarkastukset***

Tila: 3 Toteutettu Laji: 6 Suojeluarvojen tarkastus Tarkastusvuosi: 2013
Tarkastuspvm: 12.6.2013 Tarkastaja: R. Mustonen
Kuvaus: KMO kulttuuriperintöinventointi Kainuu

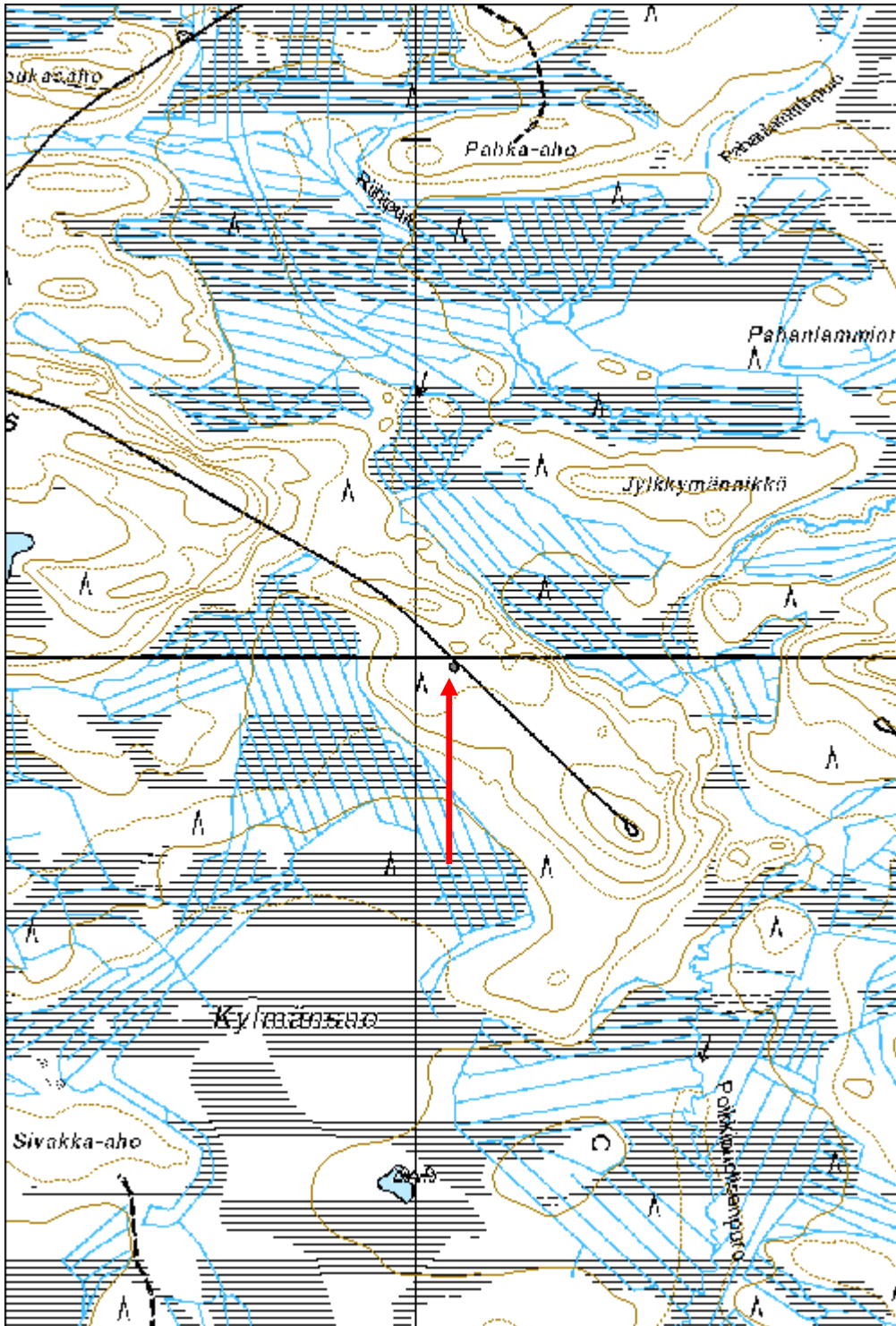
Viranomaisrekisterinro:		Kunto:	2 Keskinertainen
		Olotila:	2 Ei käytössä
Arvotus:	3 Esitys mj-luokka II	Kohteen suojele:	9 Muu suojeluarvo

Selitys:	Selitys:
Ympäristön suojelu:	0 Ei määritelty
Selitys:	



Kylmänsuo tervahauta.

Kohdetyyppi:	9 Valmistuspaikat/työpaikat	Copyright:	© Metsähallitus 2008 © Maanmittauslaitos 1/MML/08
Koordinaatit:	X 7189980, Y 3615072, Z 217	Mittakaava:	1:10000



Poikkipuolinen 2 tervahauta

MH-tunnus: 157974

Kohdetyyppi:	9 Valmistuspaikat/työpaikat	Haltija:	161 Metsätalous Kainuu
Ajoitus:	7116 Uusi aika	Ylläpitäjä:	161 Metsätalous Kainuu
Rakentamisvuosi:		Kunta:	777 SUOMUSSALMI
Lukumäärä:	1		

Koordinaattiselitys:		Geometria tuotettu:	4 Gps-mittaus, korjaamaton
Koordinaatit:	X 7189934, Y 3616159, Z 217	Löydöt:	

Taustatiedot

Kohde on uusi löytö

Ympäristön kuvaus

Kohde sijaitsee osittain ojitetussa havumetsässä tien ja Poikkipuolinen-järven välissä. Kohteen kaakkoispuolella on tervasauna.

Kohteen kuvaus

Kohteen halkaisija on 9 m ja halssi laskee kaakkoon. Paikalla on poltettu kaksi tervahautaa päällekkäin.

Kohteen rajaus

Kohde on pistemäinen.

Tulkinta

Tervahauta.

Lisätietoja**Toimenpiteet****Tarkastukset**

Tila: 3 Toteutettu Laji: 6 Suojeluarvojen tarkastus Tarkastusvuosi: 2013
Tarkastuspvm: 12.6.2013 Tarkastaja: R. Mustonen
Kuvaus: KMO kulttuuriperintöinventointi Kainuu

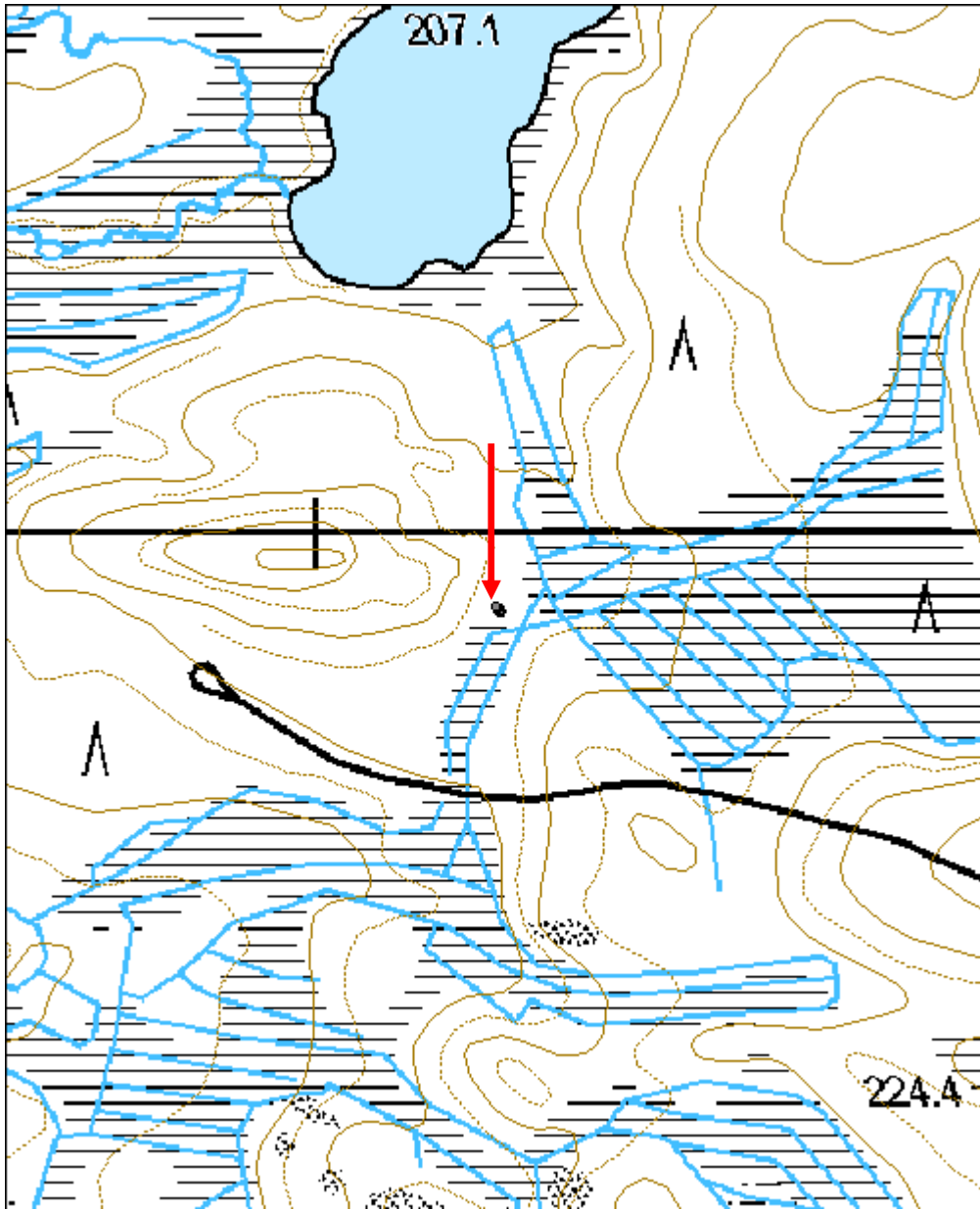
Viranomaisrekisterinro:		Kunto:	2 Kesinkertainen
		Olotila:	2 Ei käytössä
Arvotus:	3 Esitys mj-luokka II	Kohteen suojele:	9 Muu suojeluarvo

Selitys:	Selitys:
Ympäristön suojelu:	0 Ei määritelty
Selitys:	



Poikkipuolinen 2 tervahauta.

Kohdetyyppi:	9 Valmistuspaikat/työpaikat	Copyright:	© <i>Metsähallitus</i> 2008 © <i>Maanmittauslaitos 1/MML/08</i>
Koordinaatit:	X 7189934, Y 3616159, Z 217	Mittakaava:	1:5000



Kirnuaho 1 tervahauta

MH-tunnus: 158048

Kohdetyyppi:	9 Valmistuspaikat/työpaikat	Haltija:	161 Metsätalous Kainuu
Ajoitus:	7116 Uusi aika	Ylläpitäjä:	161 Metsätalous Kainuu
Rakentamisvuosi:		Kunta:	777 SUOMUSSALMI
Lukumäärä:	1		

Koordinaattiselitys:		Geometria tuotettu:	4 Gps-mittaus, korjaamaton
Koordinaatit:	X 7189948, Y 3618798, Z 199	Löydöt:	

Taustatiedot

Kohde on SutiGis:ssä

Ympäristön kuvaus

Kohde sijaitsee Purasjoen pohjoispuolella, Honkakosken läheisyydessä, metsätien pohjoispuolella, loivassa kaakkoon laskevassa rinteessä. Kuviolla on varttunutta kasvatusmetsää.

Kohteen kuvaus

Kohde on halkaisijaltaan 9 metriä. Halssi laskee etelään ja on pituudeltaan 6 metriä.

Kohteen rajaus

Kohde on pistemäinen

Tulkinta

Tervahauta.

Lisätietoja***Toimenpiteet******Tarkastukset***

Tila: 3 Toteutettu Laji: 6 Suojeluarvojen tarkastus Tarkastusvuosi: 2013
Tarkastuspvm: 12.6.2013 Tarkastaja: R. Mustonen
Kuvaus: KMO kulttuuriperintöinventointi Kainuu

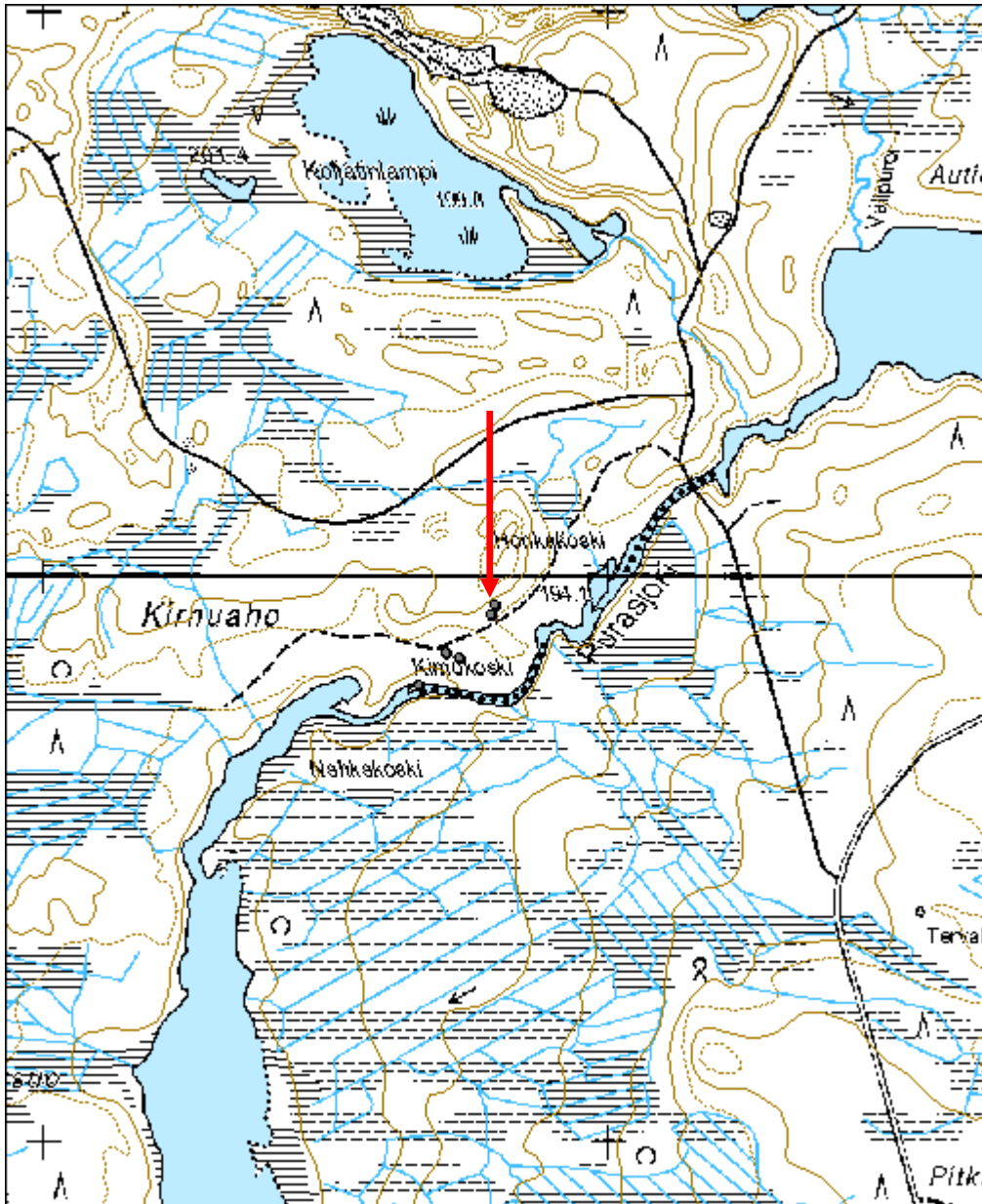
Viranomaisrekisterinro:		Kunto:	2 Keskinertainen
		Olotila:	2 Ei käytössä
Arvotus:	3 Esitys mj-luokka II	Kohteen suojele:	9 Muu suojeluarvo

Selitys:	Selitys:
Ympäristön suojelu:	0 Ei määritelty
Selitys:	



Kirnuaho 1 tervahauta.

Kohdetyyppi:	9 Valmistuspaikat/työpaikat	Copyright:	© Metsähallitus 2008 © Maanmittauslaitos 1/MML/08
Koordinaatit:	X 7189948, Y 3618798, Z 199	Mittakaava:	1:10000



Kirnukoski 1 tervahauta

MH-tunnus: 157979

Kohdetyyppi:	9 Valmistuspaikat/työpaikat	Haltija:	161 Metsätalous Kainuu
Ajoitus:	7116 Uusi aika	Ylläpitäjä:	161 Metsätalous Kainuu
Rakentamisvuosi:		Kunta:	777 SUOMUSSALMI
Lukumäärä:	1		

Koordinaattiselitys:		Geometria tuotettu:	4 Gps-mittaus, korjaamaton
Koordinaatit:	X 7189854, Y 3618734, Z 194	Löydöt:	

Taustatiedot

Kohde on SutiGis:ssä.

Ympäristön kuvaus

Kohde sijaitsee Purasjoen pohjoispuolella, Honkakosken ja Kirnukosken välisen alueen etelärinteessä. Kohteen länsipuolella on toinen tervahauta. Kohteen ympärillä on katajapusikkoa. Kuviolla on varttunutta kasvatusmetsää.

Kohteen kuvaus

Kohteen halkaisija on 9 metriä ja syvyys 1,5 metriä. Halssi laskee lounaaseen.

Kohteen rajaus

Kohde on pistemäinen.

Tulkinta

Tervahauta

Lisätietoja

Kohteesta kaakkoon tien pohjoispuolella on tervahauta ja kuoppa jäännös.

Toimenpiteet**Tarkastukset**

Tila: 3 Toteutettu Laji: 6 Suojeluarvojen tarkastus Tarkastusvuosi: 2013
Tarkastuspvm: 12.6.2013 Tarkastaja: R. Mustonen
Kuvaus: KMO kulttuuriperintöinventointi Kainuu

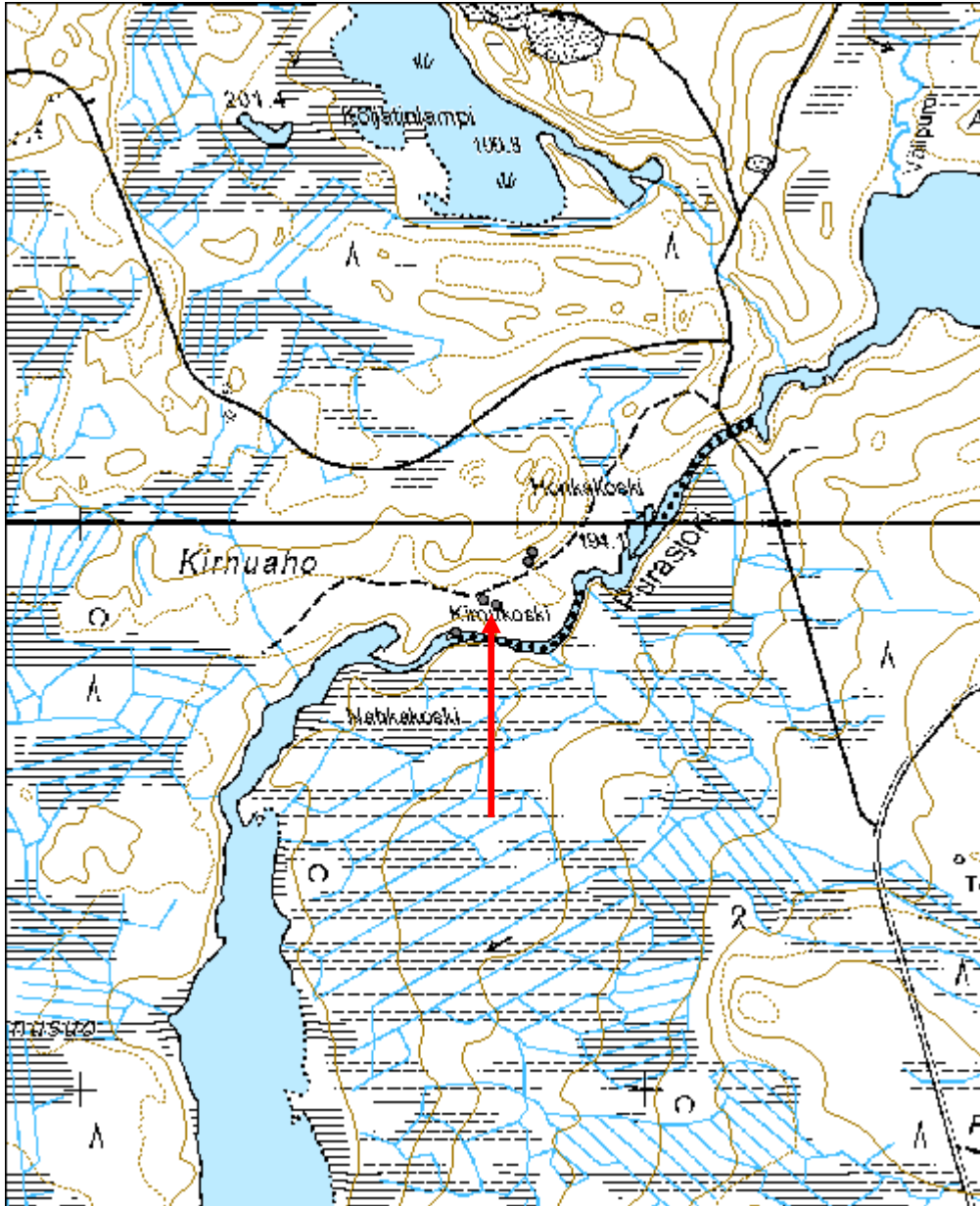
Viranomaisrekisterinro:		Kunto:	2 Keskinertainen
		Olotila:	2 Ei käytössä
Arvotus:	3 Esitys mj-luokka II	Kohteen	9 Muu suojeluarvo

Selitys:	suojelu: Selitys:
Ympäristön suojelu:	0 Ei määritelty
Selitys:	



Kirnukoski 1 tervahauta.

Kohdetyyppi:	9 Valmistuspaikat/työpaikat	Copyright:	© Metsähallitus 2008 © Maanmittauslaitos 1/MML/08
Koordinaatit:	X 7189854, Y 3618734, Z 194	Mittakaava:	1:10000



Kirnukoski 2 tervahauta

MH-tunnus: 158050

Kohdetyyppi:	9 Valmistuspaikat/työpaikat	Haltija:	161 Metsätalous Kainuu
Ajoitus:	7116 Uusi aika	Ylläpitäjä:	161 Metsätalous Kainuu
Rakentamisvuosi:		Kunta:	777 SUOMUSSALMI
Lukumäärä:	1		

Koordinaattiselitys:		Geometria tuotettu:	4 Gps-mittaus, korjaamaton
Koordinaatit:	X 7189863, Y 3618711, Z 199	Löydöt:	

Taustatiedot

Kohde on SutiGis:ssä.

Ympäristön kuvaus

Kohde sijaitsee Purasjoen pohjoispuolella, Honkakosken ja Kirnukosken välisellä alueella loivassa rinteessä. Kohteesta itään on toinen tervahauta. Kuviolla on varttunutta kasvatusmetsää.

Kohteen kuvaus

Kohde on halkaisijaltaan 12 metriä ja syvyydeltään 1 metrin. Halssi laskee etelään.

Kohteen rajaus

Kohde on pistemäinen.

Tulkinta

Tervahauta.

Lisätietoja

Koillisessa tien toisella puolella on kaksi muuta kohdetta. Kohteesta lounaaseen on yksi kohde.

Toimenpiteet***Tarkastukset***

Tila: 3 Toteutettu Laji: 6 Suojeluarvojen tarkastus Tarkastusvuosi: 2013
Tarkastuspvm: 12.6.2013 Tarkastaja: R. Mustonen
Kuvaus: KMO kulttuuriperintöinventointi Kainuu

Viranomaisrekisterinro:		Kunto:	2 Keskinertainen
		Olotila:	2 Ei käytössä
Arvotus:	3 Esitys mj-luokka II	Kohteen suojele:	9 Muu suojeluarvo

Selitys:	Selitys:
Ympäristön suojelu:	0 Ei määritelty
Selitys:	



Kirnukoski 2 tervahauta.

Rukavaara tervahauta

MH-tunnus: 158194

Kohdetyyppi:	9 Valmistuspaikat/työpaikat	Haltija:	161 Metsätalous Kainuu
Ajoitus:	7116 Uusi aika	Ylläpitäjä:	161 Metsätalous Kainuu
Rakentamisvuosi:		Kunta:	777 SUOMUSSALMI
Lukumäärä:	1		

Koordinaattiselitys:		Geometria tuotettu:	4 Gps-mittaus, korjaamaton
Koordinaatit:	X 7173514, Y 3630542, Z 218	Löydöt:	

Taustatiedot

Kohde on SuitGis:ssä.

Ympäristön kuvaus

Kohde sijaitsee Suomussalmen eteläosissa, Kuhmontien itäpuolella Rukavaaran pohjoisosassa. Kuviolla on aukeaa.

Kohteen kuvaus

Tervahauta on halkaisijaltaan 7,5 metriä ja syvyydeltään 0,5 metriä. Hauta on tasapohjainen. Halssi on kookas ja laskee itään. Tuuletuskuopat erottuvat selkeästi. Haudan päällä kasvaa kuusia.

Kohteen rajaus

Kohde on pistemäinen.

Tulkinta

Kohde on tervahauta.

Lisätietoja***Toimenpiteet******Tarkastukset***

Tila: 3 Toteutettu Laji: 6 Suojeluarvojen tarkastus Tarkastusvuosi: 2013
Tarkastuspvm: 17.6.2013 Tarkastaja: R. Mustonen
Kuvaus: KMO kulttuuriperintöinventointi Kainuu

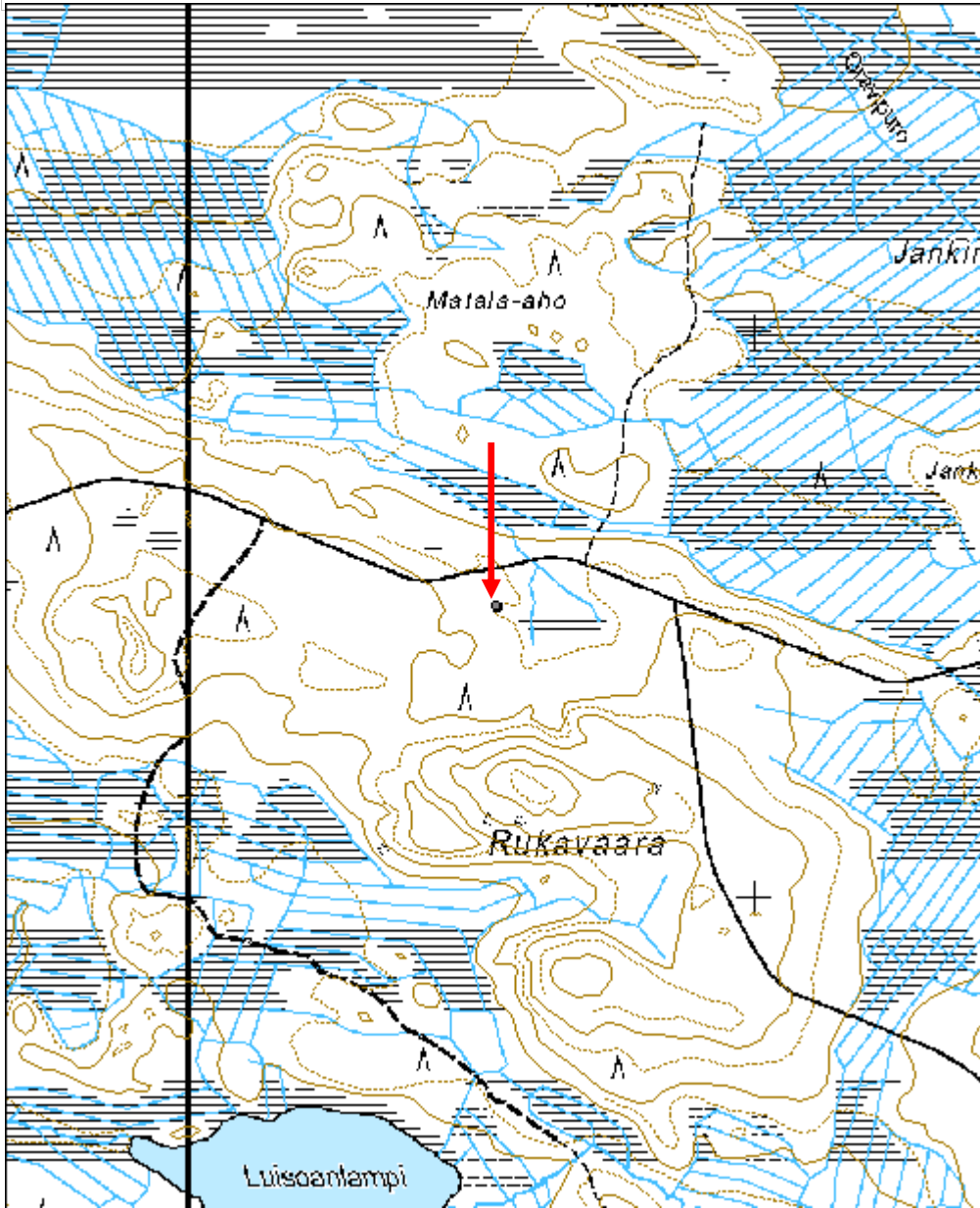
Viranomaisrekisterinro:		Kunto:	1 Hyvä
		Olotila:	2 Ei käytössä
Arvotus:	3 Esitys mj-luokka II	Kohteen	9 Muu suojeluarvo

Selitys:	suojelu: Selitys:
Ympäristön suojelu:	0 Ei määritelty
Selitys:	



Rukavaara tervahauta.

Kohdetyyppi:	9 Valmistuspaikat/työpaikat	Copyright:	© Metsähallitus 2008 © Maanmittauslaitos 1/MML/08
Koordinaatit:	X 7173514, Y 3630542, Z 218	Mittakaava:	1:10000



Oravikanta 1 tervahauta

MH-tunnus: 158196

Kohdetyyppi:	9 Valmistuspaikat/työpaikat	Haltija:	161 Metsätalous Kainuu
Ajoitus:	7116 Uusi aika	Ylläpitäjä:	161 Metsätalous Kainuu
Rakentamivuosi:		Kunta:	777 SUOMUSSALMI
Lukumäärä:	1		

Koordinaattiselitys:		Geometria tuotettu:	4 Gps-mittaus, korjaamaton
Koordinaatit:	X 7173339, Y 3631684, Z 221	Löydöt:	

Taustatiedot

Kohde on SutiGis:ssä.

Ympäristön kuvaus

Kohde sijaitsee Suomussalmen eteläosissa, Kuhmontien itäpuolella, lounaaseen, kohti Oravilampea viettävässä rinteessä. Kuviolla on uudistusvaiheessa olevaa metsikköä.

Kohteen kuvaus

Kohde on halkaisijaltaan 9,5 m ja sen syvyys vaihtelee välillä 0,3 - 0,5 m. Halssi laskee kaakkoon. Kohteen päällä kasvaa puita.

Kohteen rajaus

Kohde on pistemäinen.

Tulkinta

Kohde on tervahauta.

Lisätietoja**Toimenpiteet****Tarkastukset**

Tila: 3 Toteutettu Laji: 6 Suojeluarvojen tarkastus Tarkastusvuosi: 2013
Tarkastuspvm: 17.6.2013 Tarkastaja: R. Mustonen
Kuvaus: KMO kulttuuriperintöinventointi Kainuu

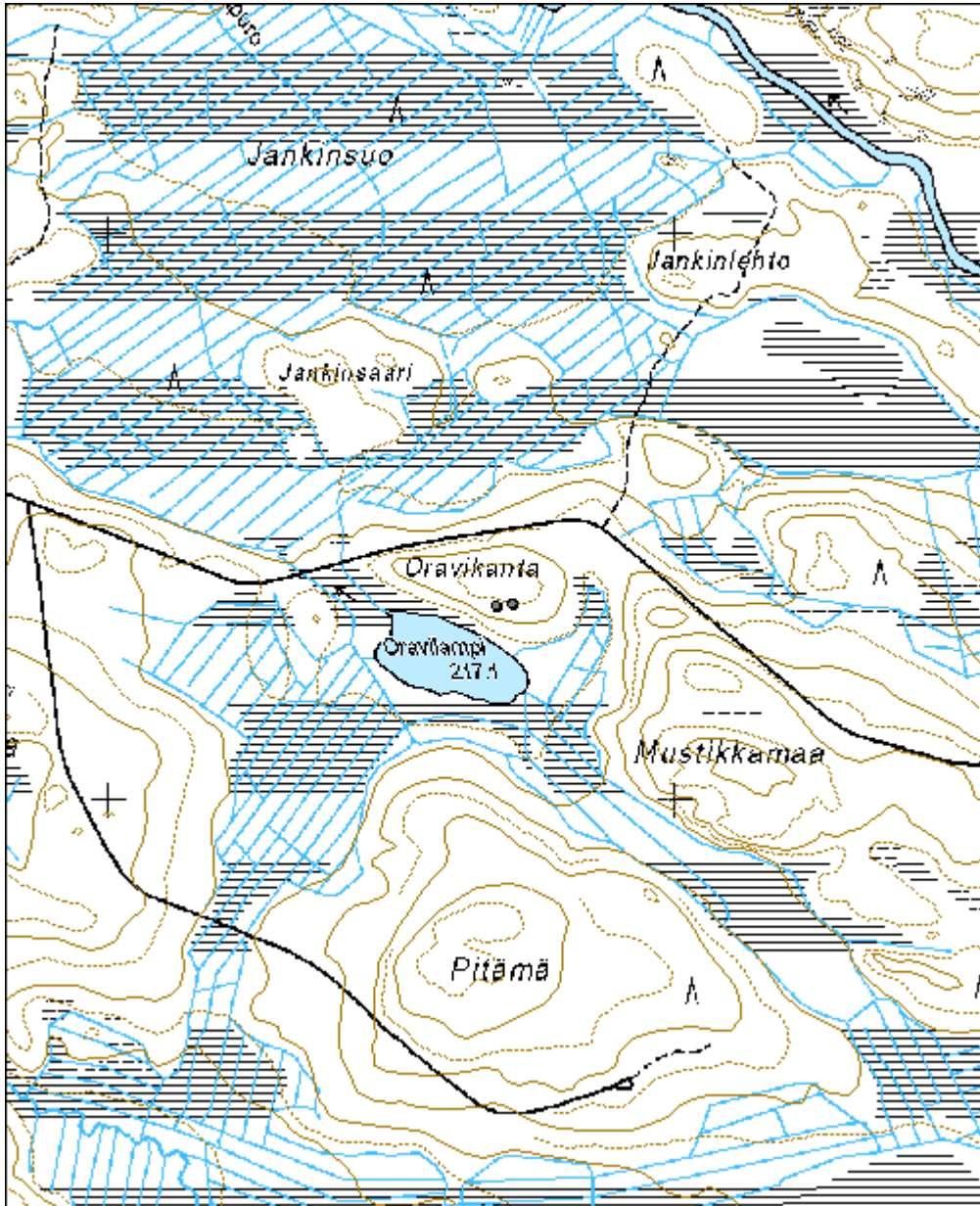
Viranomaisrekisterinro:		Kunto:	1 Hyvä
		Olotila:	2 Ei käytössä
Arvotus:	3 Esitys mj-luokka II	Kohteen	9 Muu suojeluarvo

Selitys:	suojelu: Selitys:
Ympäristön suojelu:	0 Ei määritelty
Selitys:	



Oravikanta 1 tervahauta.

Kohdetyyppi:	9 Valmistuspaikat/työpaikat	Copyright:	© <i>Metsähallitus 2008</i> © <i>Maanmittauslaitos 1/MML/08</i>
Koordinaatit:	X 7173339, Y 3631684, Z 221	Mittakaava:	1:10000



Oravikanta 2 tervahauta

MH-tunnus: 158200

Kohdetyyppi:	9 Valmistuspaikat/työpaikat	Haltija:	161 Metsätalous Kainuu
Ajoitus:	7116 Uusi aika	Ylläpitäjä:	161 Metsätalous Kainuu
Rakentamivuosi:		Kunta:	777 SUOMUSSALMI
Lukumäärä:	1		

Koordinaattiselitys:		Geometria tuotettu:	4 Gps-mittaus, korjaamaton
Koordinaatit:	X 7173343, Y 3631712, Z 222	Löydöt:	

Taustatiedot

Kohde on SutiGis:ssä.

Ympäristön kuvaus

Kohde sijaitsee Suomussalmen eteläosissa, Kuhmontien itäpuolella, lounaaseen kohti Oravilampea laskevassa rinteessä. Kuviolla on uudistusvaiheessa olevaa metsikköä.

Kohteen kuvaus

Kohde on halkaisijaltaan 9 m ja syvyydeltään suurimmillaan 1 metrin. Vallit ovat leveät ja matalat. Vallin päällä kasvaa mäntyjä. Haudan pohja on tasainen. Halssi laskee kaakkoon.

Kohteen rajaus

Kohde on pistemäinen.

Tulkinta

Kohde on tervahauta.

Lisätietoja***Toimenpiteet******Tarkastukset***

Tila: 3 Toteutettu Laji: 6 Suojeluarvojen tarkastus Tarkastusvuosi: 2013
Tarkastuspvm: 17.6.2013 Tarkastaja: R. Mustonen
Kuvaus: KMO kulttuuriperintöinventointi Kainuu

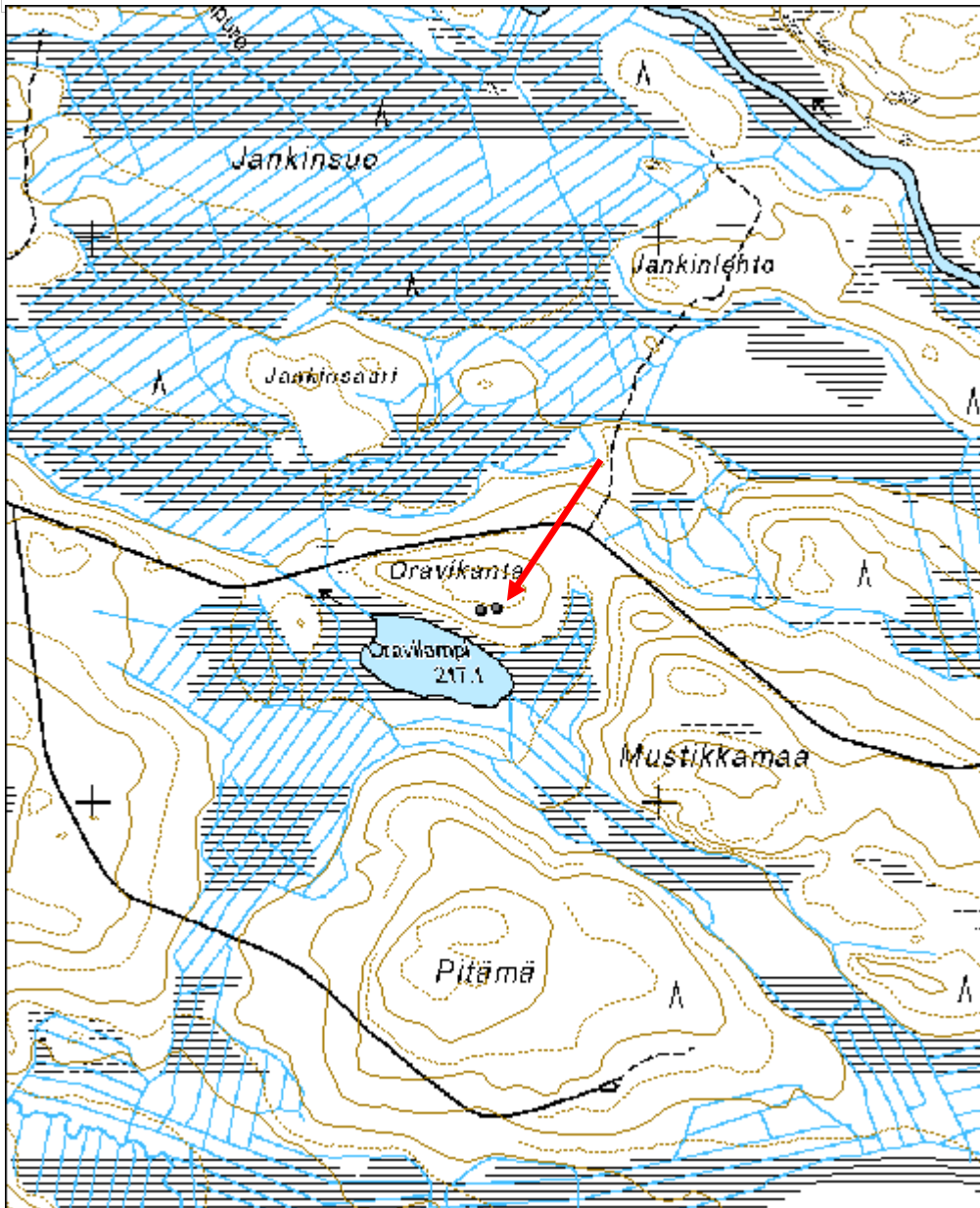
Viranomaisrekisterinro:		Kunto:	1 Hyvä
		Olotila:	2 Ei käytössä
Arvotus:	3 Esitys mj-luokka II	Kohteen	9 Muu suojeluarvo

Selitys:	suojelu: Selitys:
Ympäristön suojelu:	0 Ei määritelty
Selitys:	



Oravikanta 2 tervahauta.

Kohdetyyppi:	9 Valmistuspaikat/työpaikat	Copyright:	© Metsähallitus 2008 © Maanmittauslaitos 1/MML/08
Koordinaatit:	X 7173343, Y 3631712, Z 222	Mittakaava:	1:10000



Hongikko tervahauta

MH-tunnus: 158203

Kohdetyyppi:	9 Valmistuspaikat/työpaikat	Haltija:	161 Metsätalous Kainuu
Ajoitus:	7116 Uusi aika	Ylläpitäjä:	161 Metsätalous Kainuu
Rakentamisvuosi:		Kunta:	777 SUOMUSSALMI
Lukumäärä:			

Koordinaattiselitys:		Geometria tuotettu:	4 Gps-mittaus, korjaamaton
Koordinaatit:	X 7174131, Y 3629082, Z 214	Löydöt:	

Taustatiedot

Kohde on sekä SutiGis:ssä että peruskartassa.

Ympäristön kuvaus

Kohde sijaitsee Suomussalmen eteläosissa, Kuhmontien itäpuolella, Jokimaansuon ympäröimällä Hongikko-nimisellä kohoumalla. Kuviolla on taimikkoa.

Kohteen kuvaus

Kohde on halkaisijaltaan 12 metriä ja halssi laskee lounaaseen. Kohteen päällä kasvaa suhteellisen järeää sekapuustoa.

Kohteen rajaus

Kohde on pistemäinen.

Tulkinta

Kohde on tervahauta.

Lisätietoja***Toimenpiteet******Tarkastukset***

Tila: 3 Toteutettu Laji: 6 Suojeluarvojen tarkastus Tarkastusvuosi: 2013
Tarkastuspvm: 17.6.2013 Tarkastaja: R. Mustonen
Kuvaus: KMO kulttuuriperintöinventointi Kainuu

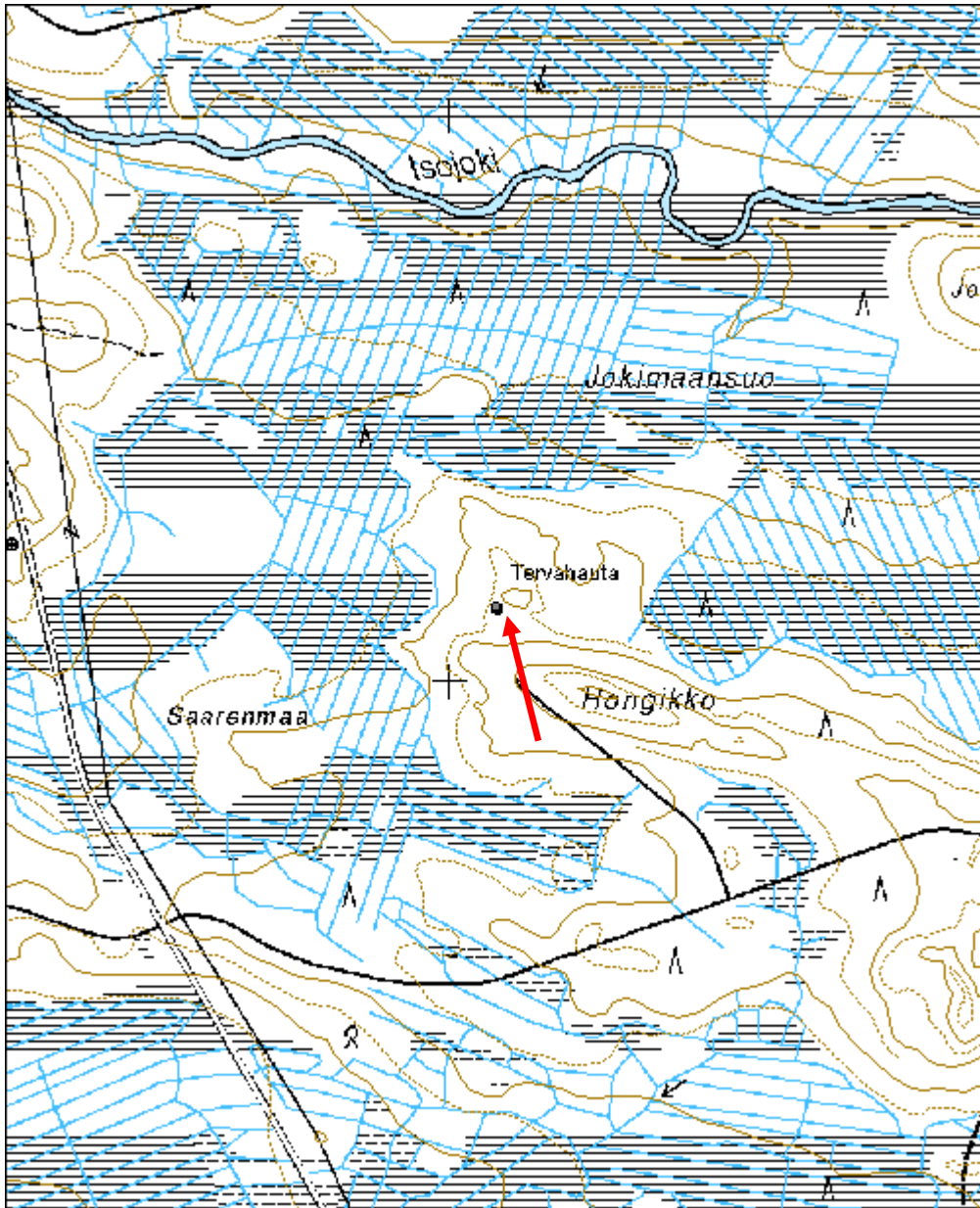
Viranomaisrekisterinro:		Kunto:	1 Hyvä
		Olotila:	2 Ei käytössä
Arvotus:	3 Esitys mj-luokka II	Kohteen	9 Muu suojeluarvo

Selitys:	suojelu: Selitys:
Ympäristön suojelu:	0 Ei määritelty
Selitys:	



Hongikko tervahauta.

Kohdetyyppi:	9 Valmistuspaikat/työpaikat	Copyright:	© Metsähallitus 2008 © Maanmittauslaitos 1/MML/08
Koordinaatit:	X 7174131, Y 3629082, Z 214	Mittakaava:	1:10000



Ryötinaho tervahauta

MH-tunnus: 158205

Kohdetyyppi:	9 Valmistuspaikat/työpaikat	Haltija:	161 Metsätalous Kainuu
Ajoitus:	7116 Uusi aika	Ylläpitäjä:	161 Metsätalous Kainuu
Rakentamivuosi:		Kunta:	777 SUOMUSSALMI
Lukumäärä:	1		

Koordinaattiselitys:		Geometria tuotettu:	4 Gps-mittaus, korjaamaton
Koordinaatit:	X 7173508, Y 3628170, Z 205	Löydöt:	

Taustatiedot

Kohde on SutiGis:ssä sekä peruskartassa.

Ympäristön kuvaus

Kohde sijaitsee Kuhmontien länsipuolella, piston kääntöpaikan eteläpuolella. Kuviolla on taimikkoa.

Kohteen kuvaus

Kohde on halkaisijaltaan 12 metriä ja halssi laskee lounaaseen päin. Haudassa on tuulenkaatovaurio. Kohteen päälle on jätetty sekapuustoa.

Kohteen rajaus

Kohde on pistemäinen.

Tulkinta

Kohde on tervahauta.

Lisätietoja**Toimenpiteet****Tarkastukset**

Tila: 3 Toteutettu Laji: 6 Suojeluarvojen tarkastus Tarkastusvuosi: 2013
Tarkastuspvm: 17.6.2013 Tarkastaja: R. Mustonen
Kuvaus: KMO kulttuuriperintöinventointi Kainuu

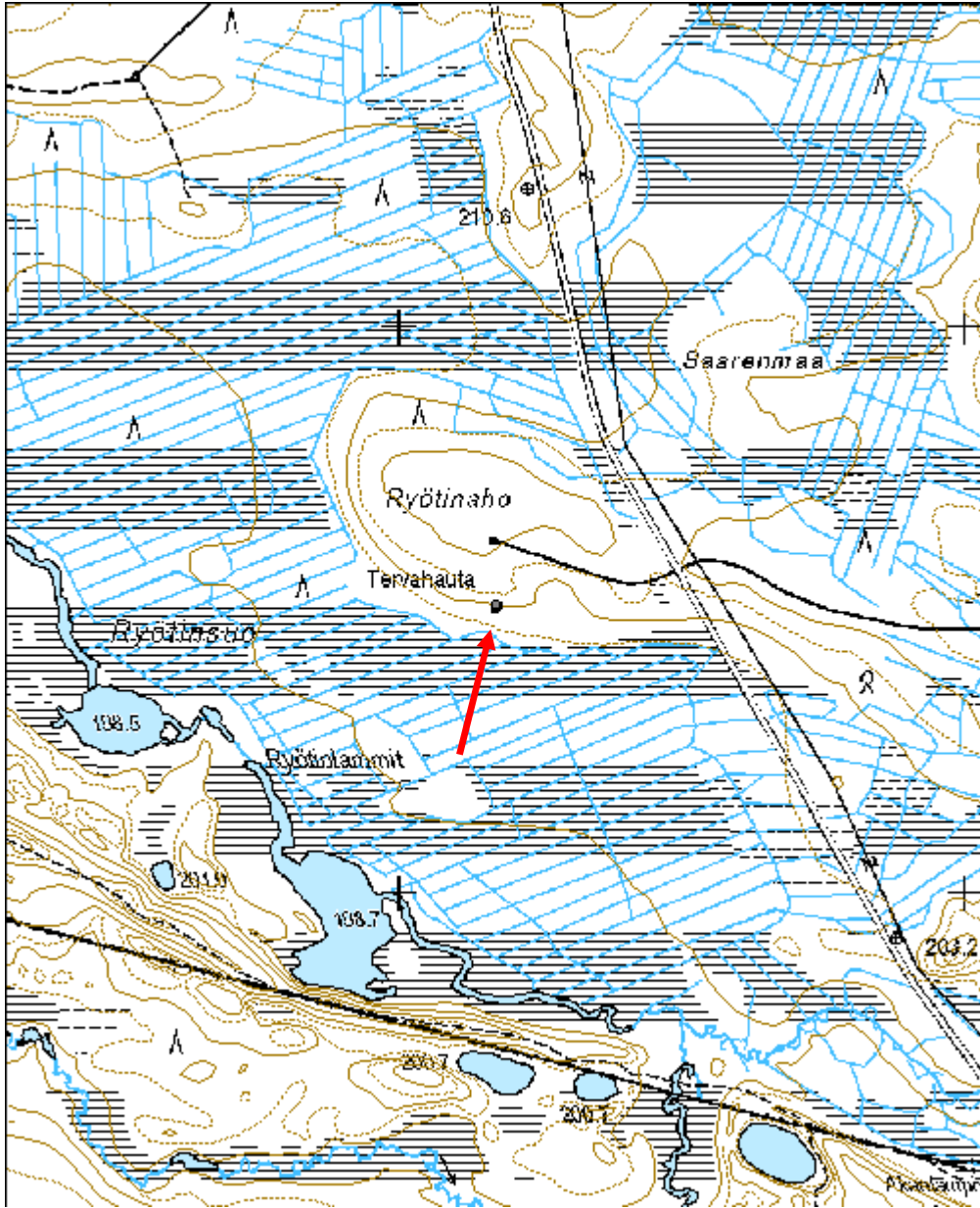
Viranomaisrekisterinro:		Kunto:	2 Keskinertainen
		Olotila:	2 Ei käytössä
Arvotus:	3 Esitys mj-luokka II	Kohteen suojele:	9 Muu suojeluarvo

Selitys:	Selitys:
Ympäristön suojelu:	0 Ei määritelty
Selitys:	



Ryötinaho tervahauta.

Kohdetyyppi:	9 Valmistuspaikat/työpaikat	Copyright:	© Metsähallitus 2008 © Maanmittauslaitos 1/MML/08
Koordinaatit:	X 7173508, Y 3628170, Z 205	Mittakaava:	1:10000



Vängänniemi 1 tervahauta

MH-tunnus: 158227

Kohdetyyppi:	9 Valmistuspaikat/työpaikat	Haltija:	161 Metsätalous Kainuu
Ajoitus:	7116 Uusi aika	Ylläpitäjä:	161 Metsätalous Kainuu
Rakentamisvuosi:		Kunta:	777 SUOMUSSALMI
Lukumäärä:			

Koordinaattiselitys:		Geometria tuotettu:	4 Gps-mittaus, korjaamaton
Koordinaatit:	X 7181407, Y 3624682, Z 193	Löydöt:	

Taustatiedot

Kohde on uusi löytö, joka löytyi matkalla läheisellä SutiGis:iin merkitylle kohteelle.

Ympäristön kuvaus

Kohde sijaitsee Vängänniemellä Jysmänselän kohdalla, Vuokkijärven rannalla pohjoiseen viettävällä rinteellä. Kohde on kahden kuvion rajalla, joista eteläpuoleinen on hakattu. Metsä on mäntyvaltaista.

Kohteen kuvaus

Kohteen halkaisija on 10 m ja syvyys n. 1,6 m. Halssi on pohjoiseen järvelle päin. Keskellä hautaa on tuulenkaato ja reunat ovat höttöiset tuulenkaadossa nousseiden juurien ja maan takia.

Kohteen rajaus

Kohde on pistemäinen.

Tulkinta

Tervahauta.

Lisätietoja

Kohteen itäpuolella on useita muita kohteita, mm. tervahautoja.

Toimenpiteet***Tarkastukset***

Tila: 3 Toteutettu Laji: 6 Suojeluarvojen tarkastus Tarkastusvuosi: 2013
Tarkastuspvm: 24.6.2013 Tarkastaja: R. Mustonen
Kuvaus: KMO kulttuuriperintöinventointi Kainuu

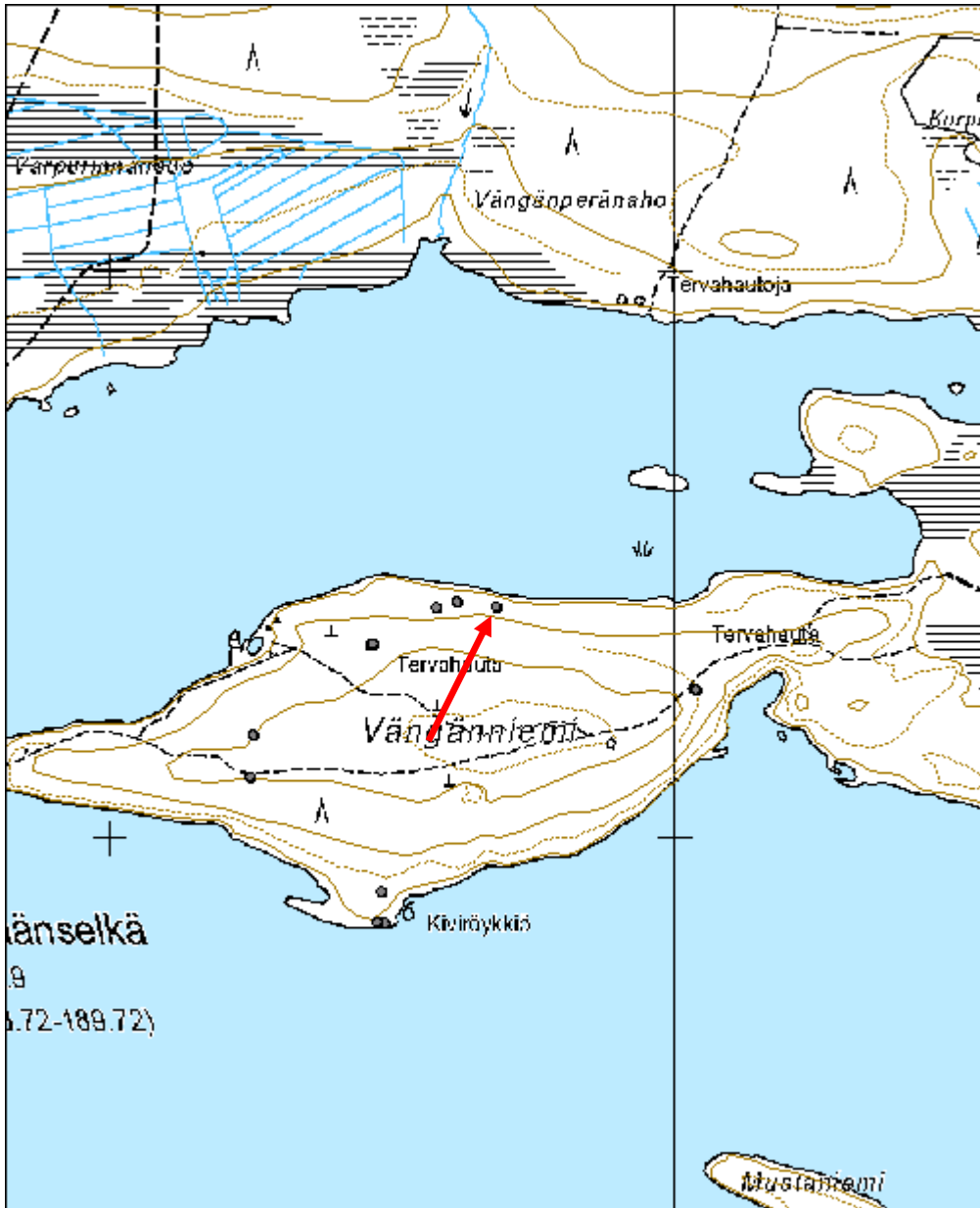
Viranomaisrekisterinro:		Kunto:	2 Keskinertainen
		Olotila:	2 Ei käytössä
Arvotus:	3 Esitys mj-luokka II	Kohteen	9 Muu suojeluarvo

Selitys:	suojelu: Selitys:
Ympäristön suojelu:	0 Ei määritelty
Selitys:	



Vängänniemi 1 tervahauta.

Kohdetyyppi:	9 Valmistuspaikat/työpaikat	Copyright:	© Metsähallitus 2008 © Maanmittauslaitos 1/MML/08
Koordinaatit:	X 7181407, Y 3624682, Z 193	Mittakaava:	1:10000



Vängänniemi 3 tervahauta

MH-tunnus: 158231

Kohdetyyppi:	9 Valmistuspaikat/työpaikat	Haltija:	161 Metsätalous Kainuu
Ajoitus:	7116 Uusi aika	Ylläpitäjä:	161 Metsätalous Kainuu
Rakentamisvuosi:		Kunta:	777 SUOMUSSALMI
Lukumäärä:			

Koordinaattiselitys:		Geometria tuotettu:	4 Gps-mittaus, korjaamaton
Koordinaatit:	X 7181405, Y 3624576, Z 193	Löydöt:	

Taustatiedot

Kohde on uusi löytö, löydetty kahden SutiGis- kohteen väliltä.

Ympäristön kuvaus

Kohde sijaitsee Vängänniemen pohjoisrannalla pohjoiseen viettävällä rinteellä Vuokkijärven läheisyydessä. Kohteella kasvaa uudistuskypsää mäntymetsää.

Kohteen kuvaus

Kohde on halkaisijaltaan 6,5m ja halssi on luoteeseen.

Kohteen rajaus

Kohde on pistemäinen.

Tulkinta

Tervahauta.

Lisätietoja

Kohteen itäpuolella on kolme muuta kohdetta ja lounaaseen on lisää kohteita.

Toimenpiteet***Tarkastukset***

Tila: 3 Toteutettu Laji: 6 Suojeluarvojen tarkastus Tarkastusvuosi: 2013
Tarkastuspvm: 24.6.2013 Tarkastaja: R. Mustonen
Kuvaus: KMO kulttuuriperintöinventointi Kainuu

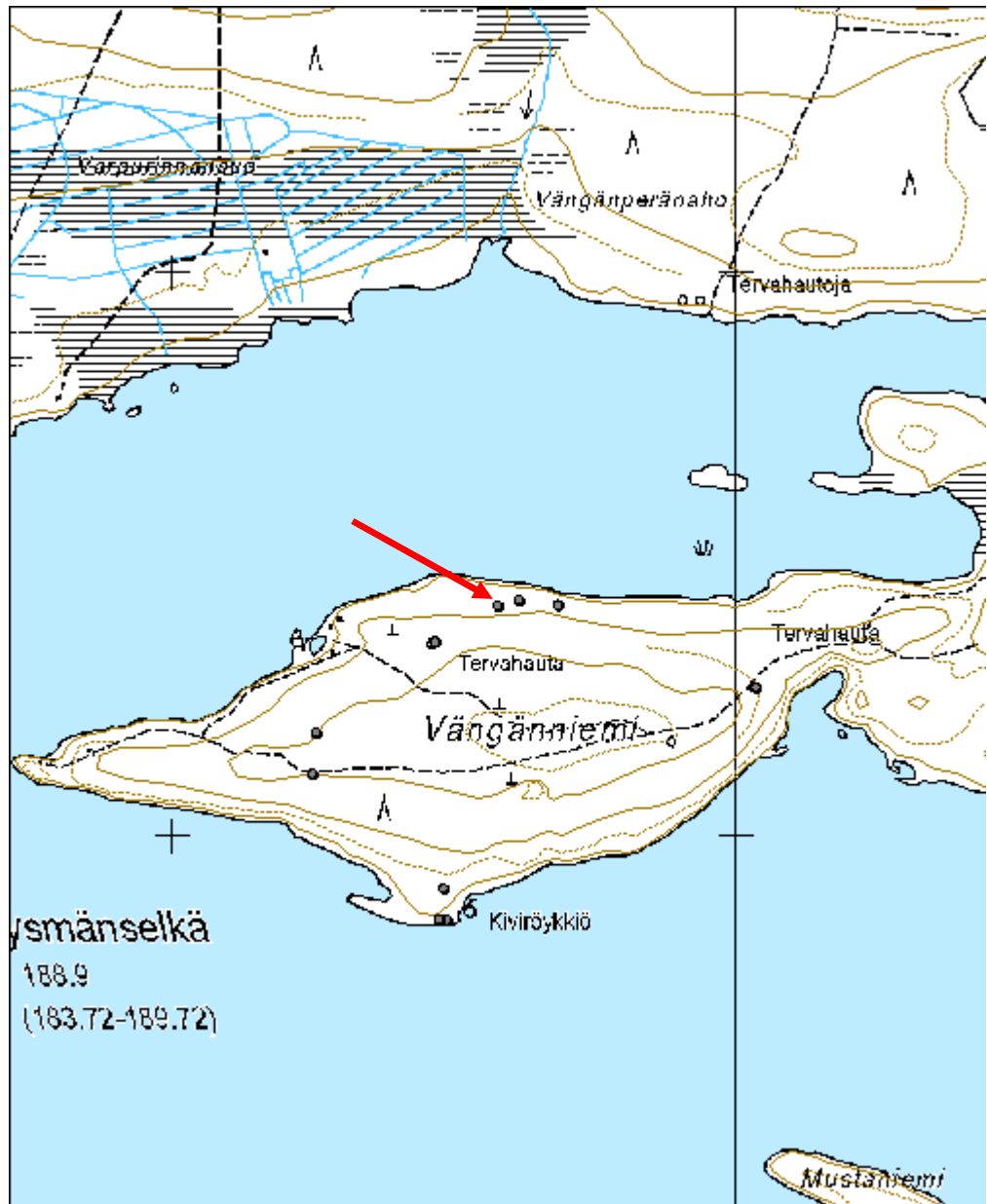
Viranomaisrekisterinro:		Kunto:	2 Keskinertainen
		Olotila:	2 Ei käytössä
Arvotus:	3 Esitys mj-luokka II	Kohteen suojele:	9 Muu suojeluarvo

Selitys:	Selitys:
Ympäristön suojelu:	0 Ei määritelty
Selitys:	



Vängänniemi 3 tervahauta.

Kohdetyyppi:	9 Valmistuspaikat/työpaikat	Copyright:	© Metsähallitus 2008 © Maanmittauslaitos 1/MML/08
Koordinaatit:	X 7181405, Y 3624576, Z 193	Mittakaava:	1:10000



Vängänniemi 4 tervahauta

MH-tunnus: 158233

Kohdetyyppi:	9 Valmistuspaikat/työpaikat	Haltija:	161 Metsätalous Kainuu
Ajoitus:	7116 Uusi aika	Ylläpitäjä:	161 Metsätalous Kainuu
Rakentamivuosi:		Kunta:	777 SUOMUSSALMI
Lukumäärä:			

Koordinaattiselitys:		Geometria tuotettu:	4 Gps-mittaus, korjaamaton
Koordinaatit:	X 7181342, Y 3624465, Z 197	Löydöt:	

Taustatiedot

Kohde on peruskartassa.

Ympäristön kuvaus

Kohde sijaitsee Vängänniemellä Vuokkijärvessä, Jysmänselän kohdalla. Kohde on hakkuuaukealla, melkein mäen laella. Kohteen päälle on jätetty nuoria mäntyjä.

Kohteen kuvaus

Kohde on halkaisijaltaan 8 m ja halssi on luoteeseen.

Kohteen rajaus

Kohde on pistemäinen.

Tulkinta

Tervahauta.

Lisätietoja

Aivan kohteen läheisyydessä ei ole muita kohteita, mutta hieman kauempana koillisessa ja lounaassa on kohteita.

Toimenpiteet**Tarkastukset**

Tila: 3 Toteutettu Laji: 6 Suojeluarvojen tarkastus Tarkastusvuosi: 2013
Tarkastuspvm: 24.6.2013 Tarkastaja: R. Mustonen
Kuvaus: KMO kulttuuriperintöinventointi Kainuu

Viranomaisrekisterinro:		Kunto:	2 Keskinertainen
		Olotila:	2 Ei käytössä
Arvotus:	3 Esitys mj-luokka II	Kohteen	9 Muu suojeluarvo

Selitys:	suojelu: Selitys:
-----------------	------------------------------------

Ympäristön suojelu:	0 Ei määritelty
Selitys:	



Vängänniemi 4 tervahauta.

Kohdetyyppi:	9 Valmistuspaikat/työpaikat	Copyright:	© Metsähallitus 2008 © Maanmittauslaitos 1/MML/08
Koordinaatit:	X 7181342, Y 3624465, Z 197	Mittakaava:	1:10000



Vängänniemi 5 tervahauta

MH-tunnus: 158234

Kohdetyyppi:	9 Valmistuspaikat/työpaikat	Haltija:	161 Metsätalous Kainuu
Ajoitus:	7116 Uusi aika	Ylläpitäjä:	161 Metsätalous Kainuu
Rakentamisvuosi:		Kunta:	777 SUOMUSSALMI
Lukumäärä:			

Koordinaattiselitys:		Geometria tuotettu:	4 Gps-mittaus, korjaamaton
Koordinaatit:	X 7181180, Y 3624253, Z 200	Löydöt:	

Taustatiedot

Kohde on uusi löytö.

Ympäristön kuvaus

Kohde sijaitsee Vängänneimellä Vuokkijärvässä, Jysmänselän kohdalla. Kohde on laakean mäen päällä mäntymetsässä. Järveen on näköyhteys.

Kohteen kuvaus

Kohde on halkaisijaltaan halkaisija 6,5 m ja halssi on luoteeseen. Kohteella kasvaa runsaasti suopursua.

Kohteen rajaus

Kohde on pistemäinen.

Tulkinta

Tervahauta.

Lisätietoja

Kohteen pohjoispuolella on toinen kohde.

Toimenpiteet**Tarkastukset**

Tila: 3 Toteutettu Laji: 6 Suojeluarvojen tarkastus Tarkastusvuosi: 2013
Tarkastuspvm: 24.6.2013 Tarkastaja: R. Mustonen
Kuvaus: KMO kulttuuriperintöinventointi Kainuu

Viranomaisrekisterinro:		Kunto:	2 Keskinertainen
		Olotila:	2 Ei käytössä
Arvotus:	3 Esitys mj-luokka II	Kohteen suojelu:	2 Muinaisjäännösrekisteri II

Selitys:	Selitys:
Ympäristön suojelu:	0 Ei määritelty
Selitys:	



Vängänniemi 5 tervahauta.

Kohdetyyppi:	9 Valmistuspaikat/työpaikat	Copyright:	© Metsähallitus 2008 © Maanmittauslaitos 1/MML/08
Koordinaatit:	X 7181180, Y 3624253, Z 200	Mittakaava:	1:10000



Vängänniemi 7 tervahauta

MH-tunnus: 158240

Kohdetyyppi:	9 Valmistuspaikat/työpaikat	Haltija:	161 Metsätalous Kainuu
Ajoitus:	7116 Uusi aika	Ylläpitäjä:	161 Metsätalous Kainuu
Rakentamisvuosi:		Kunta:	777 SUOMUSSALMI
Lukumäärä:			

Koordinaattiselitys:		Geometria tuotettu:	4 Gps-mittaus, korjaamaton
Koordinaatit:	X 7180904, Y 3624479, Z 191	Löydöt:	

Taustatiedot

Kohde on SutiGis:ssä.

Ympäristön kuvaus

Kohde sijaitsee Vängänneimen etelärannalla Vuokkijärvässä, Jysmänselän kohdalla. Kohde on uudistuskypsässä mäntymetsässä.

Kohteen kuvaus

Kohde on halkaisjaltaan n. 8 m. Halssi on kaakkoon. Haudassa kasvaa leppää.

Kohteen rajaus

Kohde on pistemäinen.

Tulkinta

Tervahauta.

Lisätietoja

Kohteen eteläpuolella on toinen kohde.

Toimenpiteet**Tarkastukset**

Tila: 3 Toteutettu Laji: 6 Suojeluarvojen tarkastus Tarkastusvuosi: 2013
Tarkastuspvm: 24.6.2013 Tarkastaja: R. Mustonen
Kuvaus: KMO kulttuuriperintöinventointi Kainuu

Viranomaisrekisterinro:		Kunto:	2 Keskinertainen
		Olotila:	2 Ei käytössä
Arvotus:	3 Esitys mj-luokka II	Kohteen suojele:	9 Muu suojeluarvo

Selitys:	Selitys:
Ympäristön suojele:	0 Ei määritelty
Selitys:	



Vängänniemi 7 tervahauta.

Kohdetyyppi:	9 Valmistuspaikat/työpaikat	Copyright:	© Metsähallitus 2008 © Maanmittauslaitos 1/MML/08
Koordinaatit:	X 7180904, Y 3624479, Z 191	Mittakaava:	1:10000



Vängänniemi 8 tervahauta

MH-tunnus: 158239

Kohdetyyppi:	9 Valmistuspaikat/työpaikat	Haltija:	161 Metsätalous Kainuu
Ajoitus:	7116 Uusi aika	Ylläpitäjä:	161 Metsätalous Kainuu
Rakentamisvuosi:		Kunta:	777 SUOMUSSALMI
Lukumäärä:			

Koordinaattiselitys:		Geometria tuotettu:	4 Gps-mittaus, korjaamaton
Koordinaatit:	X 7181260, Y 3625034, Z 198	Löydöt:	

Taustatiedot

Kohde on SutiGis:ssä.

Ympäristön kuvaus

Kohde sijaitsee Vängänniemellä Vuokkijärvässä. Kohde on mäntytaimikossa polun varrella hakkuuaukealla. Kohteen päälle on hieman vanhempia puita.

Kohteen kuvaus

Kohde on halkaisijaltaan 8,6 m. Hautaosaa on todella matala. Halssi on itään. Haudan ympärillä on havaittavissa tuuletuskuoppia.

Kohteen rajaus

Kohde on pistemäinen.

Tulkinta

Kyseessä on tervahauta.

Lisätietoja**Toimenpiteet****Tarkastukset**

Tila: 3 Toteutettu Laji: 6 Suojeluarvojen tarkastus Tarkastusvuosi: 2013
Tarkastuspvm: 24.6.2013 Tarkastaja: R. Mustonen
Kuvaus: KMO kulttuuriperitön inventointi Kainuu

Viranomaisrekisterinro:		Kunto:	2 Keskinertainen
		Olotila:	2 Ei käytössä
Arvotus:	3 Esitys mj-luokka II	Kohteen	9 Muu suojeluarvo

Selitys:	suojelu: Selitys:
Ympäristön suojelu:	0 Ei määritelty
Selitys:	



Vängänniemi 8 tervahauta.

Kohdetyyppi:	9 Valmistuspaikat/työpaikat	Copyright:	© Metsähallitus 2008 © Maanmittauslaitos 1/MML/08
Koordinaatit:	X 7181260, Y 3625034, Z 198	Mittakaava:	1:10000



Nimetön tervahauta

MH-tunnus: 158268

Kohdetyyppi:	9 Valmistuspaikat/työpaikat	Haltija:	161 Metsätalous Kainuu
Ajoitus:	7116 Uusi aika	Ylläpitäjä:	161 Metsätalous Kainuu
Rakentamisvuosi:		Kunta:	777 SUOMUSSALMI
Lukumäärä:			

Koordinaattiselitys:		Geometria tuotettu:	4 Gps-mittaus, korjaamaton
Koordinaatit:	X 7201887, Y 3613718, Z 213	Löydöt:	

Taustatiedot

Kohde on merkittynä peruskarttaan.

Ympäristön kuvaus

Kohde sijaitsee Nimetön-järven pohjoisrannalla mäntymetsässä. Järven toisella puolella on vanhoja taloja, sieltä on ollut helppo tulla tervanpoltoon. Kohde on vesireitin varrella, joten kuljetus on ollut helppoa. Kohteen pohjoispuolella on ojitettua suota.

Kohteen kuvaus

Kohde on halkaisijaltaan 9 m, halssi on koilliseen. Haudassa kasvaa pientä kuusta ja koivua.

Kohteen rajaus

Kohde on pistemäinen.

Tulkinta

Tervahauta.

Lisätietoja**Toimenpiteet****Tarkastukset**

Tila: 3 Toteutettu Laji: 6 Suojeluarvojen tarkastus Tarkastusvuosi: 2013
Tarkastuspvm: 25.6.2013 Tarkastaja: R. Mustonen
Kuvaus: KMO kulttuuriperintöinventointi Kainuu

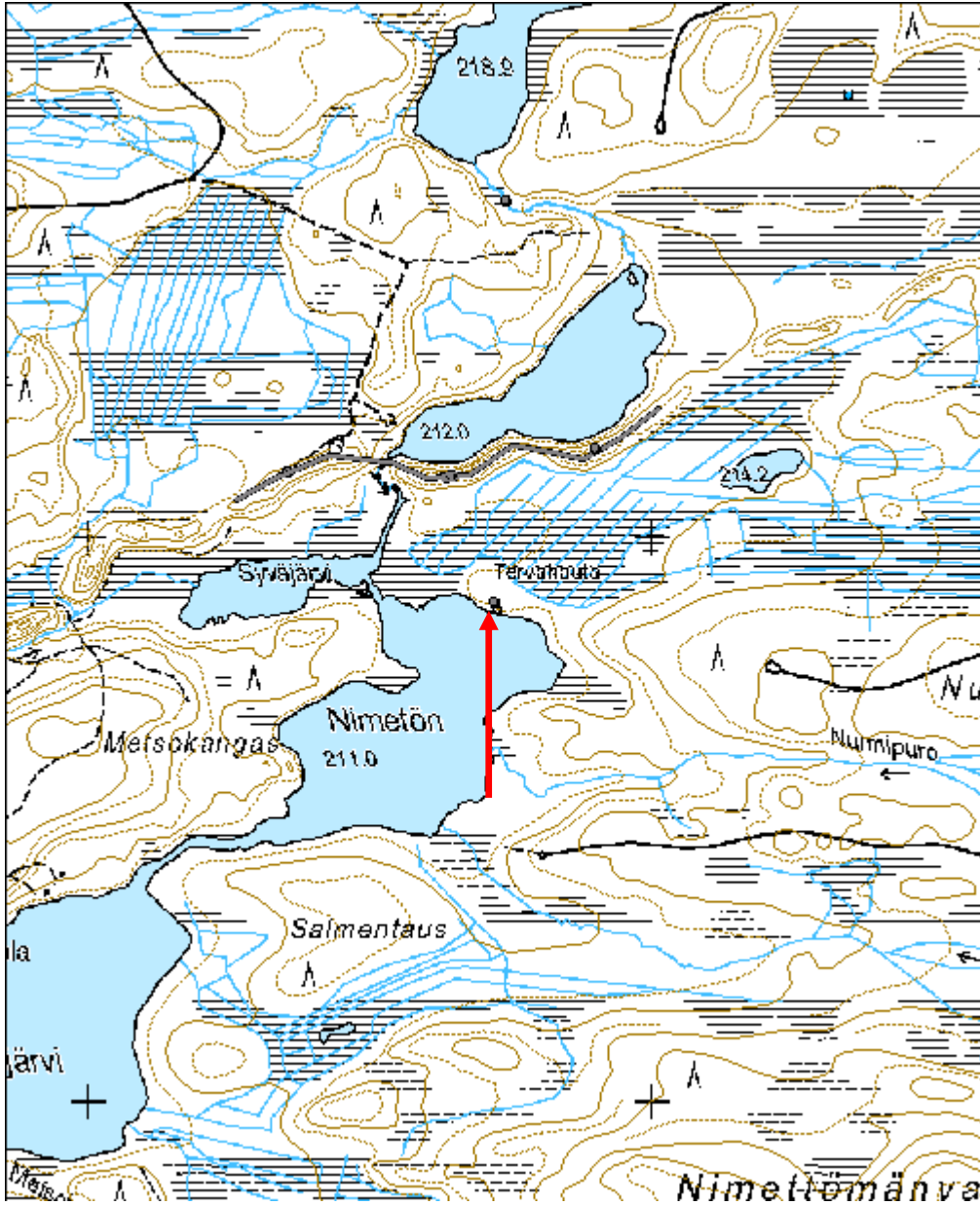
Viranomaisrekisterinro:		Kunto:	2 Keskinertainen
		Olotila:	2 Ei käytössä
Arvotus:	3 Esitys mj-luokka II	Kohteen	9 Muu suojeluarvo

Selitys:	suojelu: Selitys:
Ympäristön suojelu:	0 Ei määritelty
Selitys:	



Nimetön tervahauta.

Kohdetyyppi:	9 Valmistuspaikat/työpaikat	Copyright:	© Metsähallitus 2008 © Maanmittauslaitos 1/MML/08
Koordinaatit:	X 7201887, Y 3613718, Z 213	Mittakaava:	1:10000



Pyttyniemi 1 tervahauta

MH-tunnus: 158449

Kohdetyyppi:	9 Valmistuspaikat/työpaikat	Haltija:	161 Metsätalous Kainuu
Ajoitus:	7116 Uusi aika	Ylläpitäjä:	161 Metsätalous Kainuu
Rakentamivuosi:		Kunta:	777 SUOMUSSALMI
Lukumäärä:	1		

Koordinaattiselitys:		Geometria tuotettu:	4 Gps-mittaus, korjaamaton
Koordinaatit:	X 7190294, Y 3644995, Z 228	Löydöt:	

Taustatiedot

Kohde on SutiGis:ssä.

Ympäristön kuvaus

Kohde sijaitsee Viianginjärven itärannan tuntumassa, Pyttyniemessä. Kuviolla on taimikkoa.

Kohteen kuvaus

Kohteen halkaisija on 10 metriä. Tuuletuskuopat ovat selvästi näkyvissä haudan ympärillä. Valleilla kasvaa katajaa ja koivuntaimia, haudassa sammalta ja heinää. Halssi laskee länsi-lounaaseen.

Kohteen rajaus

Kohde on pistemäinen.

Tulkinta

Tervahauta.

Lisätietoja**Toimenpiteet****Tarkastukset**

Tila: 3 Toteutettu Laji: 6 Suojeluarvojen tarkastus Tarkastusvuosi: 2013
Tarkastuspvm: 2.7.2013 Tarkastaja: R. Mustonen
Kuvaus: KMO kulttuuriperintöinventointi Kainuu

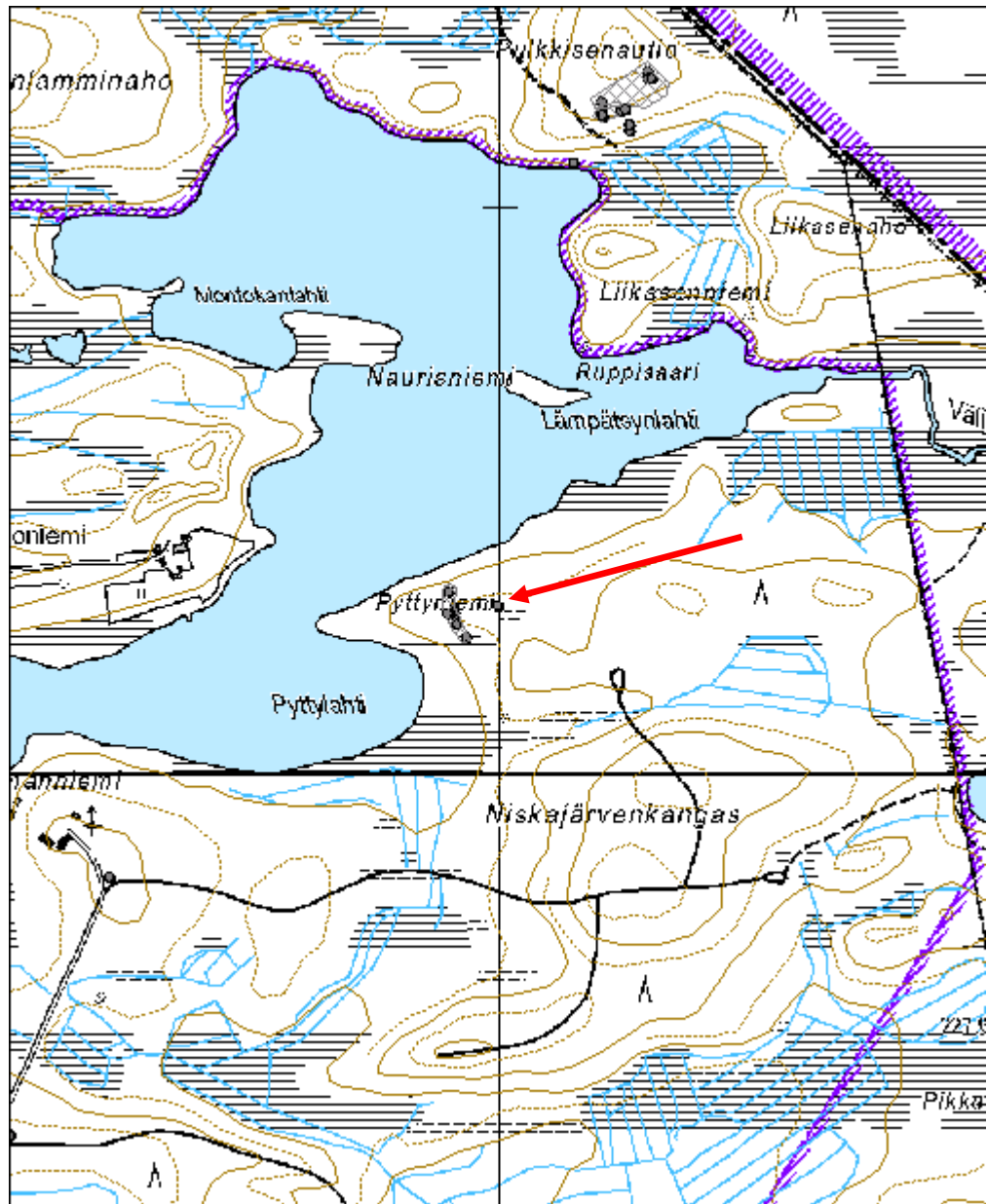
Viranomaisrekisterinro:		Kunto:	2 Keskinertainen
		Olutila:	2 Ei käytössä
Arvotus:	3 Esitys mj-luokka II	Kohteen suojele:	9 Muu suojeluarvo

Selitys:	Selitys:
Ympäristön suojelu:	0 Ei määritelty
Selitys:	



Pyttyniemi 1 tervahauta.

Kohdetyyppi:	9 Valmistuspaikat/työpaikat	Copyright:	© Metsähallitus 2008 © Maanmittauslaitos 1/MML/08
Koordinaatit:	X 7190294, Y 3644995, Z 228	Mittakaava:	1:10000



Syntisenkangas tervahauta

MH-tunnus: 158448

Kohdetyyppi:	9 Valmistuspaikat/työpaikat	Haltija:	161 Metsätalous Kainuu
Ajoitus:	7116 Uusi aika	Ylläpitäjä:	161 Metsätalous Kainuu
Rakentamivuosi:		Kunta:	777 SUOMUSSALMI
Lukumäärä:	1		

Koordinaattiselitys:		Geometria tuotettu:	4 Gps-mittaus, korjaamaton
Koordinaatit:	X 7188270, Y 3642799, Z 223	Löydöt:	

Taustatiedot

Kohde on SutiGis:ssä.

Ympäristön kuvaus

Kohde sijaitsee Viiangissa, Malahvianvaaran tien eteläpuolella, Syntisenkankaan keskiosissa. Kuviolla on taimikkoa ja aivan kohteen vieressä on maanottokuoppa.

Kohteen kuvaus

Kohde muodostuu kahdesta sisäkkäisestä pyöreästä vallista. Uloimman vallin halkaisija on 7 metriä, sisemmän 3,5 metriä. Halssi laskee kaakkoon. Kohteen päällä kasvaa kuusta, koivua ja mäntyä. Viereinen hiekkakuoppa on melkein haudan vallissa kiinni.

Kohteen rajaus

Kohde on pistemäinen.

Tulkinta

Tervahauta.

Lisätietoja**Toimenpiteet****Tarkastukset**

Tila: 3 Toteutettu Laji: 6 Suojeluarvojen tarkastus Tarkastusvuosi: 2013
Tarkastuspvm: 2.7.2013 Tarkastaja: R. Mustonen
Kuvaus: KMO kulttuuriperintöinventointi Kainuu

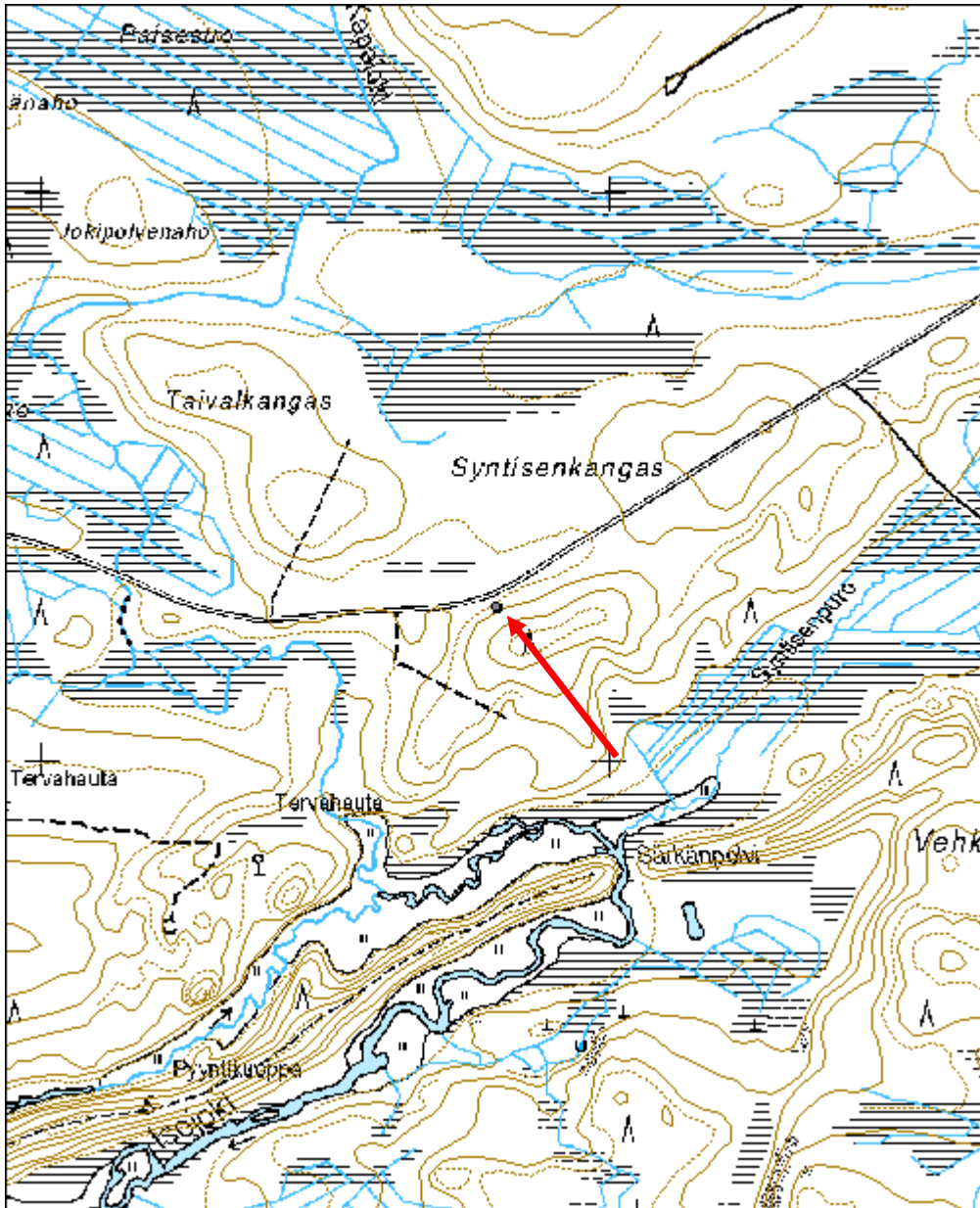
Viranomaisrekisterinro:	Kunto:	2 Keskinertainen
	Olotila:	2 Ei käytössä

Arvotus:	3 Esitys mj-luokka II	Kohteen suojelu:	9 Muu suojeluarvo
Selitys:		Selitys:	
Ympäristön suojelu:	0 Ei määritelty		
Selitys:			



Syntisenkangas tervahauta.

Kohdetyyppi:	9 Valmistuspaikat/työpaikat	Copyright:	© Metsähallitus 2008 © Maanmittauslaitos 1/MML/08
Koordinaatit:	X 7188270, Y 3642799, Z 223	Mittakaava:	1:10000



Kolmikärhinaho 2 tervahauta

MH-tunnus: 158475

Kohdetyyppi:	9 Valmistuspaikat/työpaikat	Haltija:	161 Metsätalous Kainuu
Ajoitus:	7116 Uusi aika	Ylläpitäjä:	161 Metsätalous Kainuu
Rakentamivuosi:		Kunta:	777 SUOMUSSALMI
Lukumäärä:	1		

Koordinaattiselitys:		Geometria tuotettu:	4 Gps-mittaus, korjaamaton
Koordinaatit:	X 7186257, Y 3625405, Z 213	Löydöt:	

Taustatiedot

Kohde on SutiGis:ssä.

Ympäristön kuvaus

Kohde sijaitsee Vängänkylästä pohjoisluoteeseen, Kolmikärhinahon laidalla hakkuukypsässä männikössä. Kohteen ja suon välissä kulkee vanha polku. Kohteen itäpuolella on toinen tervahauta.

Kohteen kuvaus

Kohde on halkaisijaltaan 8 metriä ja halssi laskee etelään päin. Keskelle hautaa on jäänyt korkeampi kohta, jossa on eläimen kolo. Kohteen vallit kasvavat kuusta ja mäntyä.

Kohteen rajaus

Kohde on pistemäinen.

Tulkinta

Kohde on tervahauta.

Lisätietoja**Toimenpiteet****Tarkastukset**

Tila: 3 Toteutettu Laji: 6 Suojeluarvojen tarkastus Tarkastusvuosi: 2013
Tarkastuspvm: 3.7.2013 Tarkastaja: R, Mustonen
Kuvaus: KMO kulttuuriperitnoinventointi Kainuu

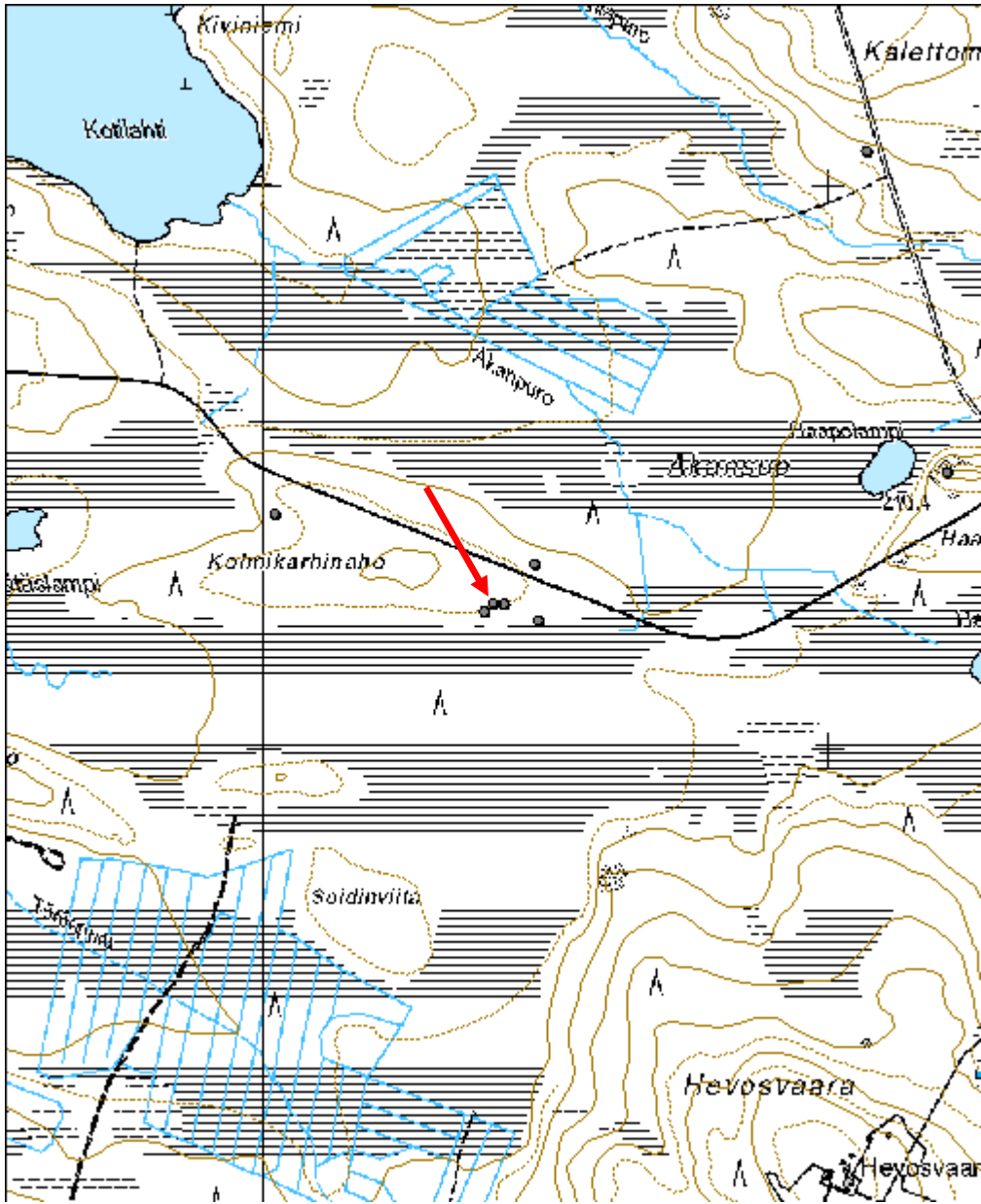
Viranomaisrekisterinro:		Kunto:	2 Keskinertainen
		Olutila:	2 Ei käytössä
Arvotus:	3 Esitys mj-luokka II	Kohteen	9 Muu suojeluarvo

Selitys:	suojelu: Selitys:
Ympäristön suojelu:	0 Ei määritelty
Selitys:	



Kolmikärhinaho 2 tervahauta.

Kohdetyyppi:	9 Valmistuspaikat/työpaikat	Copyright:	© Metsähallitus 2008 © Maanmittauslaitos 1/MML/08
Koordinaatit:	X 7186257, Y 3625405, Z 213	Mittakaava:	1:10000



Kolmikärhinaho 4 tervahauta

MH-tunnus: 158482

Kohdetyyppi:	9 Valmistuspaikat/työpaikat	Haltija:	161 Metsätalous Kainuu
Ajoitus:	7116 Uusi aika	Ylläpitäjä:	161 Metsätalous Kainuu
Rakentamisvuosi:		Kunta:	777 SUOMUSSALMI
Lukumäärä:	1		

Koordinaattiselitys:		Geometria tuotettu:	4 Gps-mittaus, korjaamaton
Koordinaatit:	X 7186327, Y 3625478, Z 212	Löydöt:	

Taustatiedot

Kohde on uusi löytö.

Ympäristön kuvaus

Kohde sijaitsee Vängänkylästä pohjoisluoteeseen, metsäautotien pohjoispuolella. Kohde on taimikossa.

Kohteen kuvaus

Kohde on halkaisijaltaan 7 m ja halssi laskee pohjoiskoilliseen. Kohde on hieman vaurioitunut, sillä metsäkone on ajanut sen päältä. Haudassa on hakkuujätettä ja siinä kasvaa taimia.

Kohteen rajaus

Kohde on pistemäinen

Tulkinta

Kohde on tervahauta.

Lisätietoja**Toimenpiteet****Tarkastukset**

Tila: 3 Toteutettu Laji: 6 Suojeluarvojen tarkastus Tarkastusvuosi: 2013
Tarkastuspvm: 3.7.2013 Tarkastaja: R. Mustonen
Kuvaus: KMO kuilttuuriperintöinventointi Kainuu

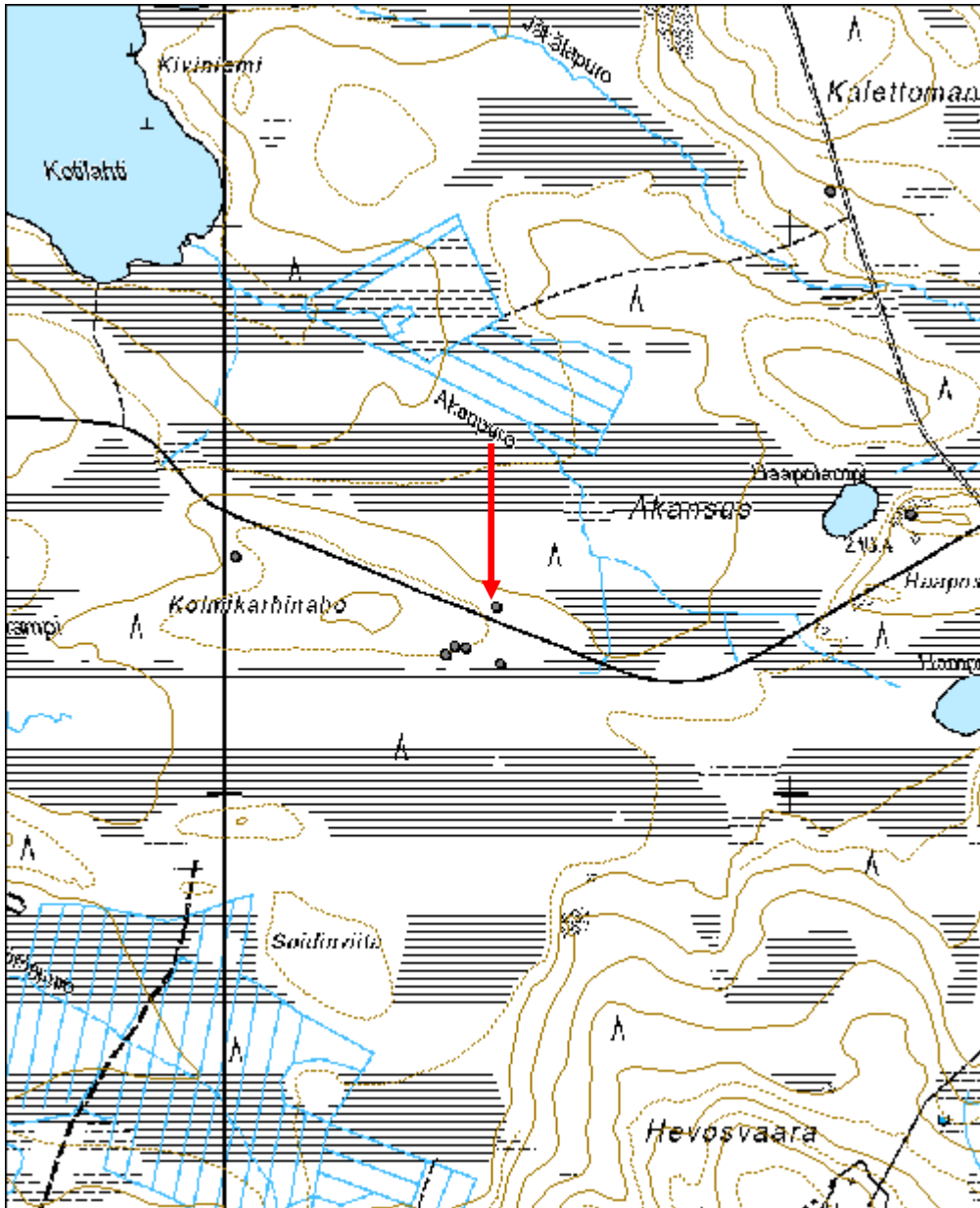
Viranomaisrekisterinro:		Kunto:	3 Huono
		Olotila:	2 Ei käytössä
Arvotus:	3 Esitys mj-luokka II	Kohteen suojele:	9 Muu suojeluarvo

Selitys:	Selitys:
Ympäristön suojele:	0 Ei määritelty
Selitys:	



Kolmikärhinaho 4 tervahauta.

Kohdetyyppi:	9 Valmistuspaikat/työpaikat	Copyright:	© Metsähallitus 2008 © Maanmittauslaitos 1/MML/08
Koordinaatit:	X 7186327, Y 3625478, Z 212	Mittakaava:	1:10000



Kolmikärhinaho 3 tervahauta

MH-tunnus: 158471

Kohdetyyppi:	9 Valmistuspaikat/työpaikat	Haltija:	161 Metsätalous Kainuu
Ajoitus:	7116 Uusi aika	Ylläpitäjä:	161 Metsätalous Kainuu
Rakentamisvuosi:		Kunta:	777 SUOMUSSALMI
Lukumäärä:	1		

Koordinaattiselitys:		Geometria tuotettu:	4 Gps-mittaus, korjaamaton
Koordinaatit:	X 7186256, Y 3625424, Z 213	Löydöt:	

Taustatiedot

Kohde on SutiGis:ssä.

Ympäristön kuvaus

Kohde sijaitsee Vängänkylältä pohjoisluoteeseen, Kolmikärhinahon laidalla hakkuukypsässä männikössä. Suon ja kohteen välissä kulkee vanha polku. Kohteen vieressä sen länsipuolella on toinen tervahauta.

Kohteen kuvaus

Kohteen halkaisija on 9 m ja halssi laskee etelään päin. Vallilla kasvaa nuoria mäntyjä. Halssin kohdalla vallissa on avoin kolo näkyvissä juoksutusputken kohdalla..

Kohteen rajaus

Kohde on pistemäinen.

Tulkinta

Kohde on tervahauta.

Lisätietoja**Toimenpiteet****Tarkastukset**

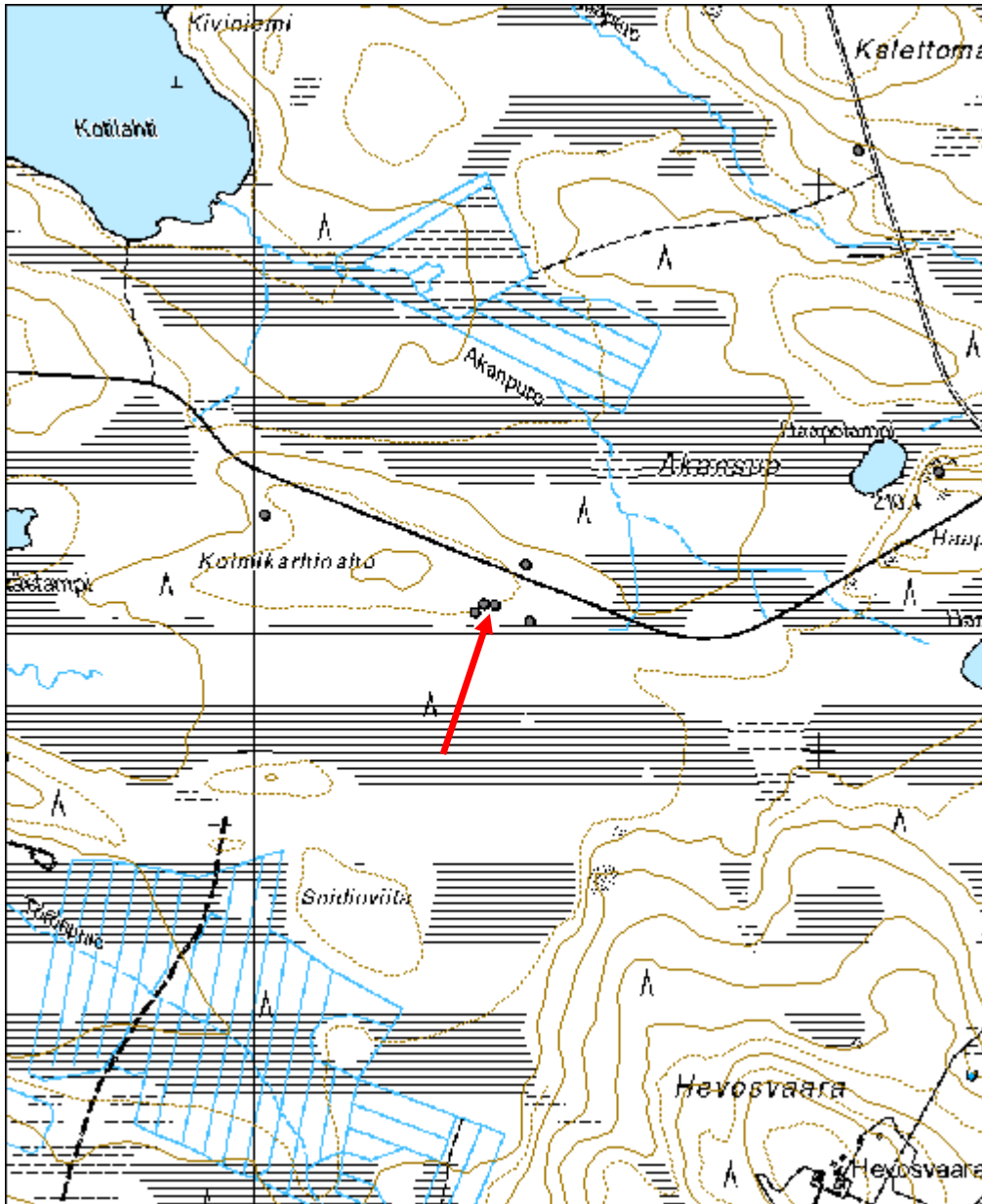
Tila: 3 Toteutettu Laji: 6 Suojeluarvojen tarkastus Tarkastusvuosi: 2013
Tarkastuspvm: 3.7.2013 Tarkastaja: R. Mustonen
Kuvaus: KMO kulttuuriperintöinventointi Kainuu

Viranomaisrekisterinro:		Kunto:	2 Keskinertainen
		Olotila:	2 Ei käytössä
Arvotus:	3 Esitys mj-luokka II	Kohteen	9 Muu suojeluarvo

Selitys:	suojelu: Selitys:
-----------------	------------------------------------

Ympäristön suojelu:	0 Ei määritelty
Selitys:	

Kohdetyyppi:	9 Valmistuspaikat/työpaikat	Copyright:	© Metsähallitus 2008 © Maanmittauslaitos 1/MML/08
Koordinaatit:	X 7186256, Y 3625424, Z 213	Mittakaava:	1:10000



Pitkäjärvi 1 tervahauta

MH-tunnus: 160504

Kohdetyyppi:	9 Valmistuspaikat/työpaikat	Haltija:	161 Metsätalous Kainuu
Ajoitus:	7116 Uusi aika	Ylläpitäjä:	161 Metsätalous Kainuu
Rakentamisvuosi:		Kunta:	777 SUOMUSSALMI
Lukumäärä:	1		

Koordinaattiselitys:		Geometria tuotettu:	4 Gps-mittaus, korjaamaton
Koordinaatit:	X 7175438, Y 3625703, Z 206	Löydöt:	

Taustatiedot

Kohde on SutiGis:ssä.

Ympäristön kuvaus

Kohde sijaitsee Suomussalmen eteläosassa, Pitkäjärven lounaisrannalla, koilliseen viettävässä rinteessä. Kuviolla on taimikkoa.

Kohteen kuvaus

Tervahaudan halkaisija on 7 metriä ja syvyys 1 metriä. Hauta on muodoltaan kuppimainen. Halssi laskee koilliseen päin. Haudan ja halssin päällä kasvaa puuta, pääasiassa koivua.

Kohteen rajaus

Kohde on pistemäinen.

Tulkinta

Kohde on tervahauta.

Lisätietoja**Toimenpiteet****Tarkastukset**

Tila: 3 Toteutettu Laji: 6 Suojeluarvojen tarkastus Tarkastusvuosi: 2013
Tarkastuspvm: 14.7.2013 Tarkastaja: R. Mustonen
Kuvaus: KMO kulttuuriperintöinventointi Kainuu

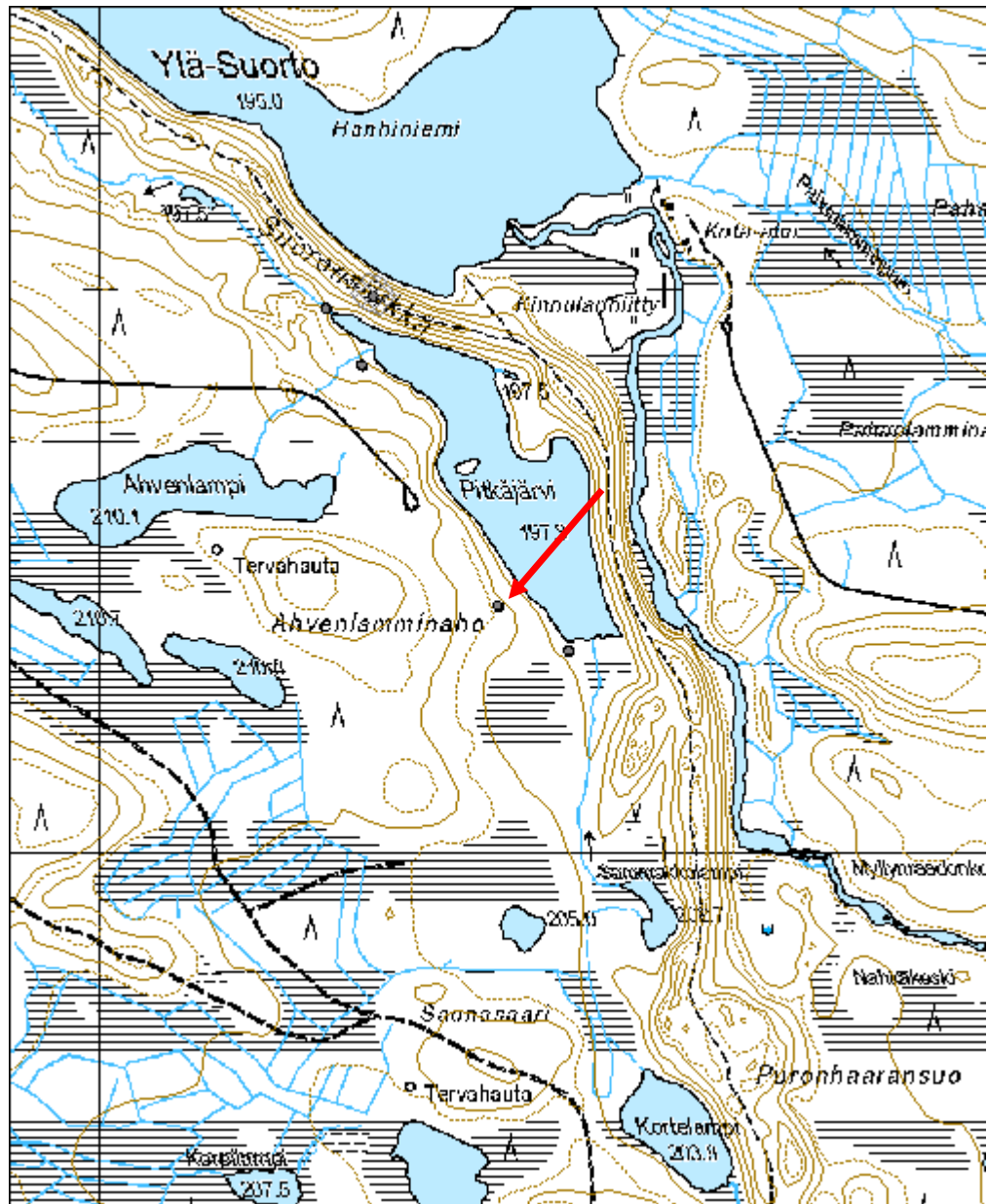
Viranomaisrekisterinro:		Kunto:	1 Hyvä
		Olotila:	2 Ei käytössä
Arvotus:	3 Esitys mj-luokka II	Kohteen	9 Muu suojeluarvo

Selitys:	suojelu: Selitys:
Ympäristön suojelu:	0 Ei määritelty
Selitys:	



Pitkäjärvi 1 tervahauta

Kohdetyyppi:	9 Valmistuspaikat/työpaikat	Copyright:	© Metsähallitus 2008 © Maanmittauslaitos 1/MML/08
Koordinaatit:	X 7175438, Y 3625703, Z 206	Mittakaava:	1:10000



Pitkäjärvi 2 tervahauta

MH-tunnus: 160505

Kohdetyyppi:	9 Valmistuspaikat/työpaikat	Haltija:	161 Metsätalous Kainuu
Ajoitus:	7116 Uusi aika	Ylläpitäjä:	161 Metsätalous Kainuu
Rakentamivuosi:		Kunta:	777 SUOMUSSALMI
Lukumäärä:	1		

Koordinaattiselitys:		Geometria tuotettu:	4 Gps-mittaus, korjaamaton
Koordinaatit:	X 7175866, Y 3625462, Z 201	Löydöt:	

Taustatiedot

Kohde on SutiGis:ssä.

Ympäristön kuvaus

Kohde sijaitsee Suomussalmen eteläosassa, Pitkäjärven luoteisrannalla Ahvenlammen ja Pitkäjärven yhdistävän puron eteläpuolella. Kuviolla kasvaa uudistamiskypsää metsikköä.

Kohteen kuvaus

Tervahauta on halkaisijaltaan 8 metriä ja syvyydeltään 40 cm. Halssi on pitkä ja mutkitteleva ja laskee itään, rantaan päin. Haudan pohja on tasainen. Aivan haudan keskellä on syvä pikkukuoppa, josta halssiura lähtee. Vallilla kasvaa isojakin puita.

Kohteen rajaus

Kohde on pistemäinen.

Tulkinta

Tervahauta.

Lisätietoja***Toimenpiteet******Tarkastukset***

Tila: 3 Toteutettu Laji: 6 Suojeluarvojen tarkastus Tarkastusvuosi: 2013
Tarkastuspvm: 14.7.2013 Tarkastaja: R. Mustonen
Kuvaus: KMO kulttuuriperintöinventointi Kainuu

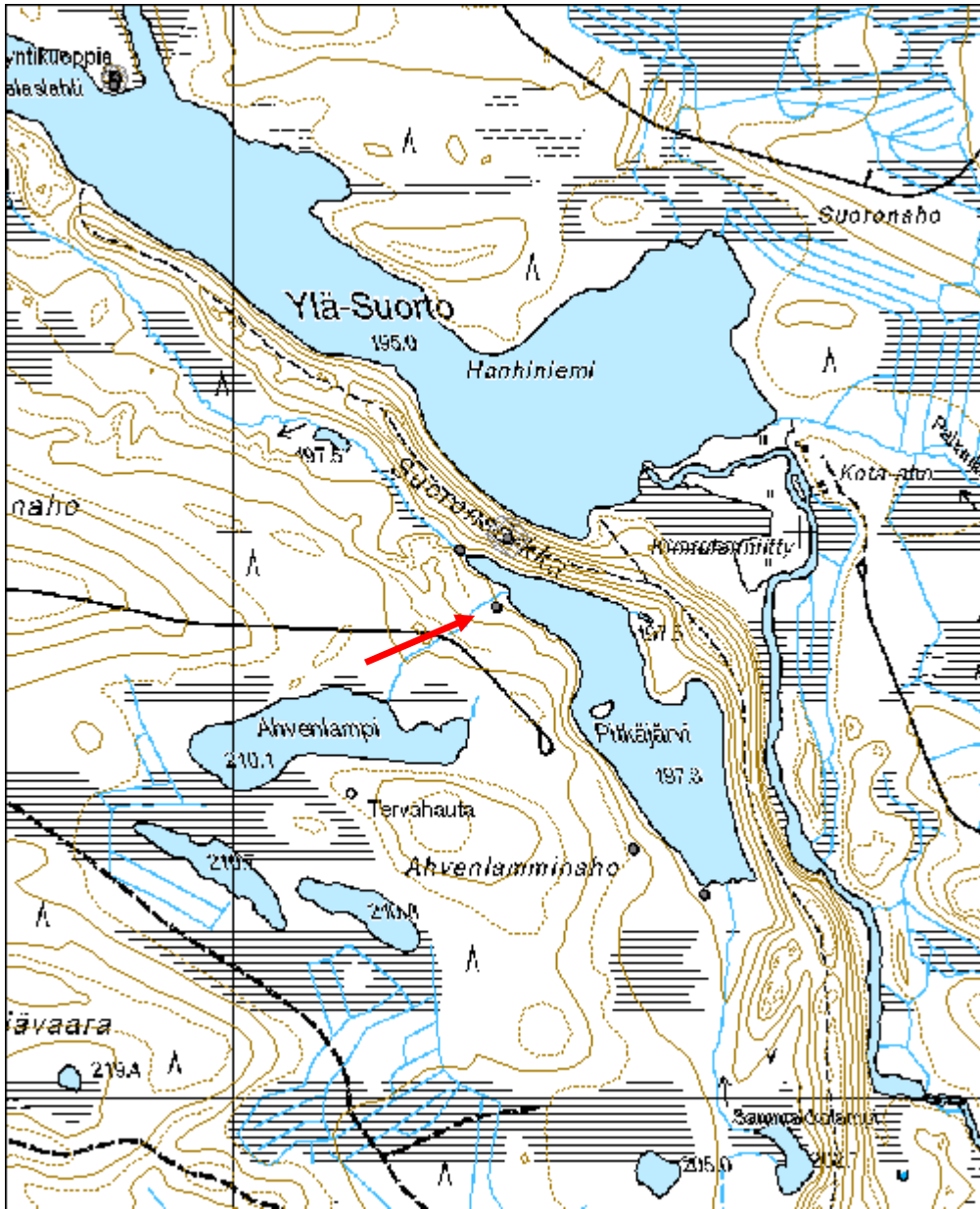
Viranomaisrekisterinro:	Kunto:	1 Hyvä
	Olotila:	2 Ei käytössä

Arvotus:	3 Esitys mj-luokka II	Kohteen suojelu:	9 Muu suojeluarvo
Selitys:		Selitys:	
Ympäristön suojelu:	0 Ei määritelty		
Selitys:			



Pitkäjärvi 2 tervahauta.

Kohdetyyppi:	9 Valmistuspaikat/työpaikat	Copyright:	© Metsähallitus 2008 © Maanmittauslaitos 1/MML/08
Koordinaatit:	X 7175866, Y 3625462, Z 201	Mittakaava:	1:10000



Saunakangas tervahauta

MH-tunnus: 158778

Kohdetyyppi:	9 Valmistuspaikat/työpaikat	Haltija:	161 Metsätalous Kainuu
Ajoitus:	7116 Uusi aika	Ylläpitäjä:	161 Metsätalous Kainuu
Rakentamivuosi:		Kunta:	777 SUOMUSSALMI
Lukumäärä:	1		

Koordinaattiselitys:		Geometria tuotettu:	4 Gps-mittaus, korjaamaton
Koordinaatit:	X 7186092, Y 3631733, Z 227	Löydöt:	

Taustatiedot

Kohde on SutiGis:ssä.

Ympäristön kuvaus

Kohde sijaitsee hakkuuaukealla Kevättijärven itäpuolen kankaalla.

Kohteen kuvaus

Kohde on halkaisijaltaan 6 metriä. Haudan pohja on hieman neliömäinen. Halssi laskee lounaaseen.

Kohteen rajaus

Kohde on pistemäinen.

Tulkinta

Tervahauta.

Lisätietoja**Toimenpiteet****Tarkastukset**

Tila: 3 Toteutettu Laji: 6 Suojeluarvojen tarkastus Tarkastusvuosi: 2013
Tarkastuspvm: 15.7.2013 Tarkastaja: R. Mustonen
Kuvaus: KMO kulttuuriperintöinventointi Kainuu

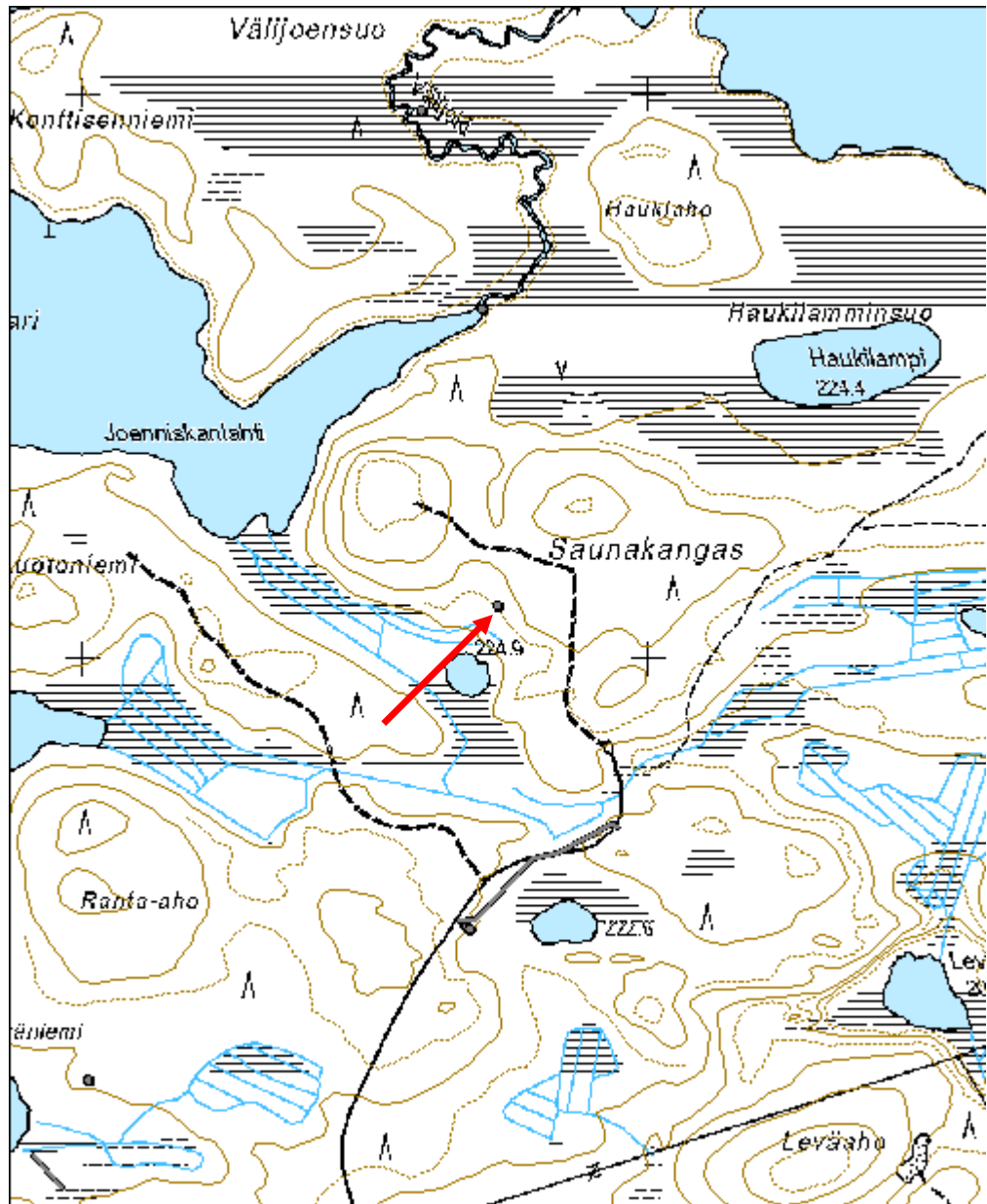
Viranomaisrekisterinro:		Kunto:	2 Keskinertainen
		Olotila:	2 Ei käytössä
Arvotus:	3 Esitys mj-luokka II	Kohteen suojelu:	9 Muu suojeluarvo

Selitys:	Selitys:
Ympäristön suojelu:	0 Ei määritelty
Selitys:	



Saunakangas tervahauta

Kohdetyyppi:	9 Valmistuspaikat/työpaikat	Copyright:	© Metsähallitus 2008 © Maanmittauslaitos 1/MML/08
Koordinaatit:	X 7186092, Y 3631733, Z 227	Mittakaava:	1:10000



Pärsämönsärkkä 1 tervahauta

MH-tunnus: 159022

Kohdetyyppi:	9 Valmistuspaikat/työpaikat	Haltija:	161 Metsätalous Kainuu
Ajoitus:	7116 Uusi aika	Ylläpitäjä:	161 Metsätalous Kainuu
Rakentamivuosi:		Kunta:	777 SUOMUSSALMI
Lukumäärä:	1		

Koordinaattiselitys:		Geometria tuotettu:	4 Gps-mittaus, korjaamaton
Koordinaatit:	X 7223150, Y 3623696, Z 250	Löydöt:	

Taustatiedot

Kohde oli uusi löytö. Se löytyi matkalla toiselle alueella olevalle kohteelle.

Ympäristön kuvaus

Kohde sijaitsee Pärsämönsärkkän eteläpuolella hakkuuaukean reunalla, Toravaaran talosta noin 1 km koilliseen. Kohteen eteläpuolella on suota ja soistunutta metsää.

Kohteen kuvaus

Kohde on halkaisijaltaan 8,2 m ja sen halssi laskee etelään. Vallille on jätetty pitkät kannot. Metsäkoneen ajoura kulkee aivan kohteen vierestä.

Kohteen rajaus

Kohde on pistemäinen.

Tulkinta

Tervahauta.

Lisätietoja**Toimenpiteet****Tarkastukset**

Tila: 3 Toteutettu Laji: 6 Suojeluarvojen tarkastus Tarkastusvuosi: 2013
Tarkastuspvm: 24.7.2013 Tarkastaja: R. Mustonen
Kuvaus: KMO kulttuuriperintöinventointi Kainuu

Viranomaisrekisterinro:		Kunto:	1 Hyvä
		Olotila:	2 Ei käytössä
Arvotus:	3 Esitys mj-luokka II	Kohteen	9 Muu suojeluarvo

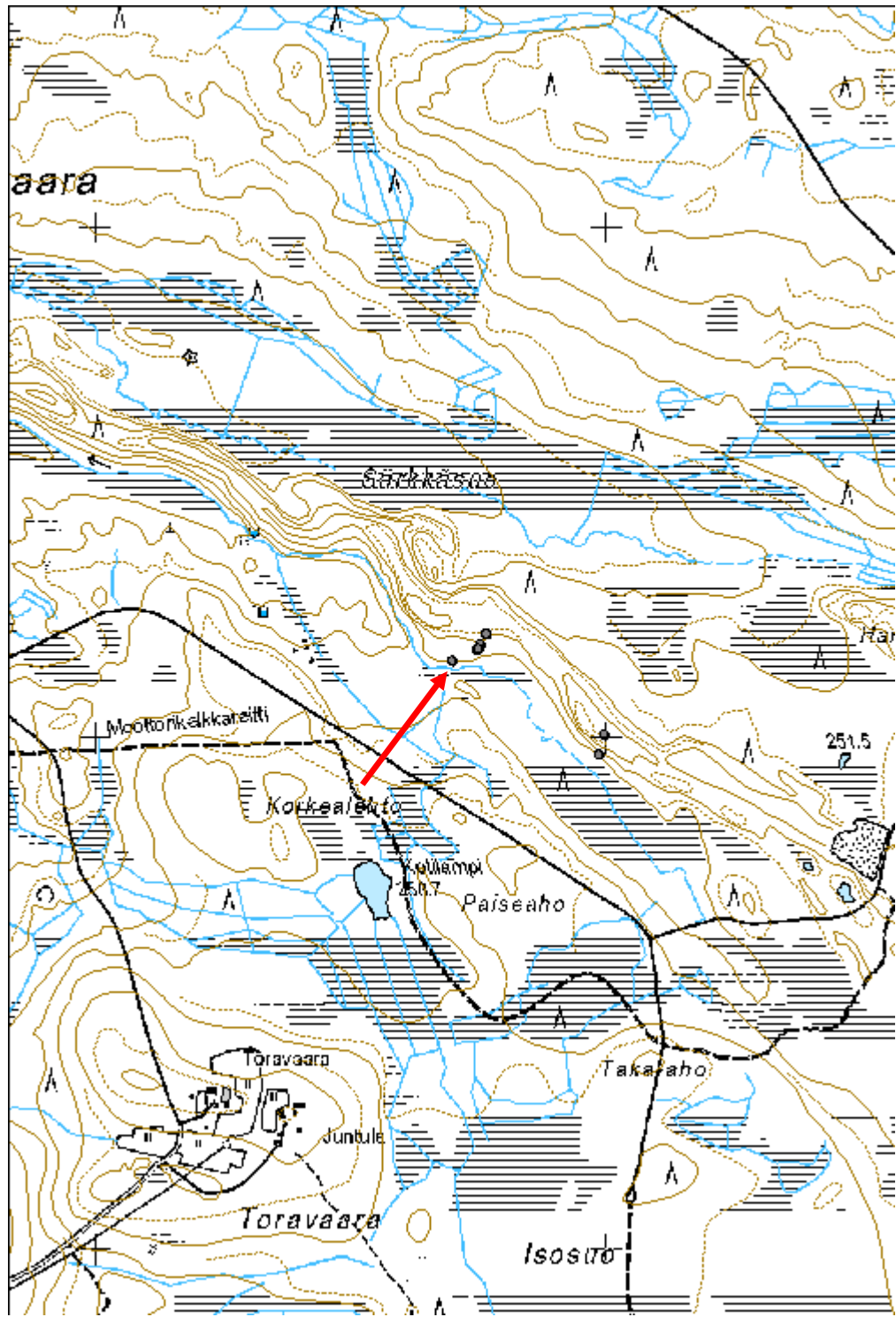
Selitys:	suojelu: Selitys:
-----------------	------------------------------------

Ympäristön suojelu:	0 Ei määritelty
Selitys:	



Pärsämönsärkki 1 tervahauta.

Kohdetyyppi:	9 Valmistuspaikat/työpaikat	Copyright:	© Metsähallitus 2008 © Maanmittauslaitos 1/MML/08
Koordinaatit:	X 7223150, Y 3623696, Z 250	Mittakaava:	1:10000



Soidinvesakko 2 tervahauta

MH-tunnus: 159237

Kohdetyyppi:	9 Valmistuspaikat/työpaikat	Haltija:	161 Metsätalous Kainuu
Ajoitus:	7116 Uusi aika	Ylläpitäjä:	161 Metsätalous Kainuu
Rakentamisvuosi:		Kunta:	777 SUOMUSSALMI
Lukumäärä:	1		

Koordinaattiselitys:		Geometria tuotettu:	4 Gps-mittaus, korjaamaton
Koordinaatit:	X 7216849, Y 3616218, Z 250	Löydöt:	

Taustatiedot

Kohde on SutiGis:ssä.

Ympäristön kuvaus

Kohde sijaitsee Juntusrannantieltä itään, Isolle Hietajärvelle johtavan metsäautotien pohjoispuolella. Kohteen länsipuolella on suo. Kuviolla on varttunutta kasvatusmetsää.

Kohteen kuvaus

Tervahauta on halkaisijaltaan 9 m ja sen halssi laskee luoteeseen. Haudassa kasvaa tiheään pieniä koivuja ja vallilla kasvaa isompia mäntyjä. Halssin alussa on pätkä lahonnutta puuta.

Kohteen rajaus

Kohde on pistemäinen.

Tulkinta

Kohde on tervahauta.

Lisätietoja

Kohteen pohjoispuolella on kaksi rakennusjäännöstä.

Toimenpiteet***Tarkastukset***

Tila: 3 Toteutettu Laji: 6 Suojeluarvojen tarkastus Tarkastusvuosi: 2013
Tarkastuspvm: 30.7.2013 Tarkastaja: R. Mustonen
Kuvaus: KMO kulttuuriperintöinventointi Kainuu

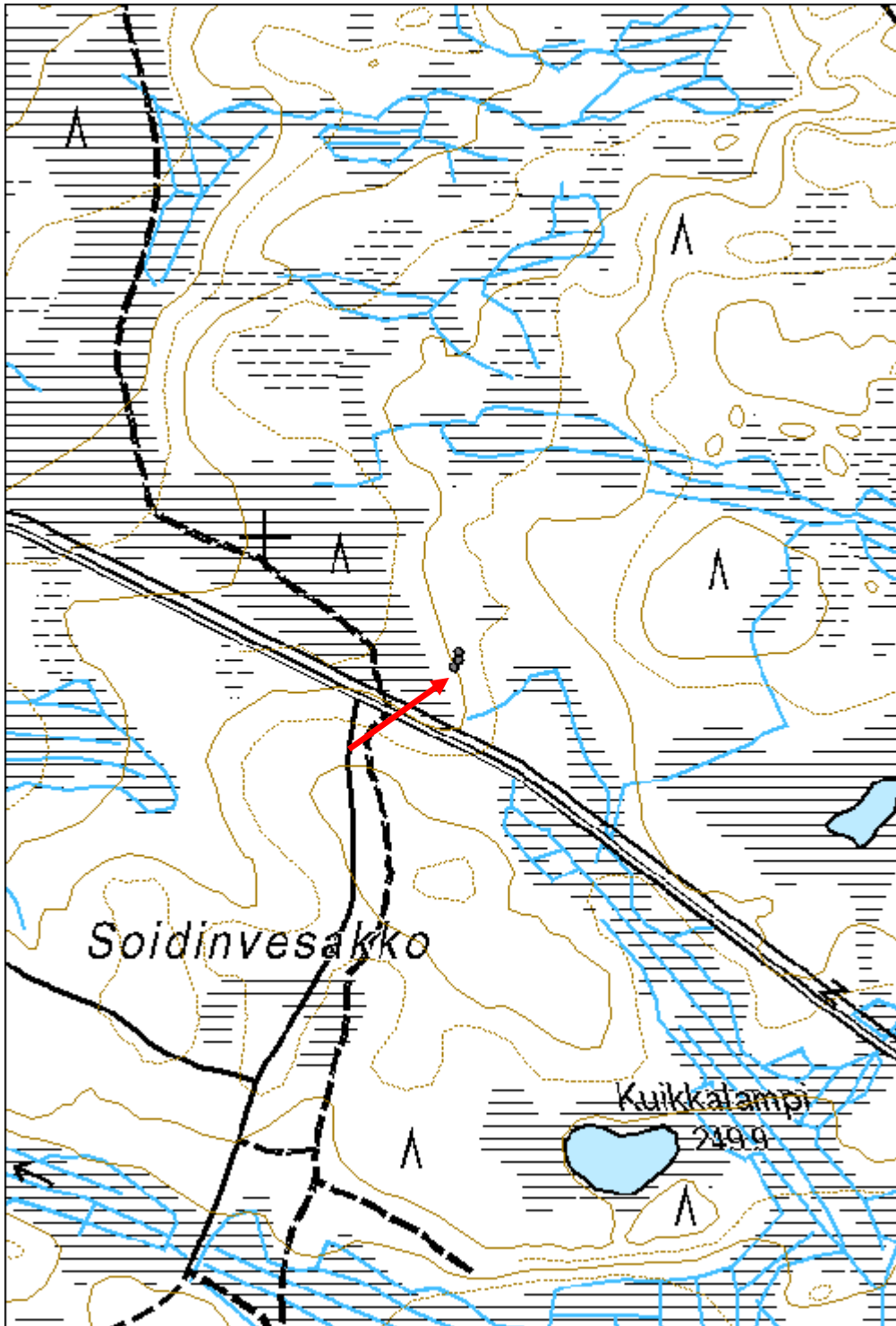
Viranomaisrekisterinro:	Kunto:	2 Keskinertainen
	Olotila:	2 Ei käytössä

Arvotus:	3 Esitys mj-luokka II	Kohteen suojelu:	9 Muu suojeluarvo
Selitys:		Selitys:	
Ympäristön suojelu:	0 Ei määritelty		
Selitys:			



Soidinvesakko 2 tervahauta

Kohdetyyppi:	9 Valmistuspaikat/työpaikat	Copyright:	© Metsähallitus 2008 © Maanmittauslaitos 1/MML/08
Koordinaatit:	X 7216849, Y 3616218, Z 250	Mittakaava:	1:6000



Savilaksi 1 tervahauta

MH-tunnus: 159320

Kohdetyyppi:	9 Valmistuspaikat/työpaikat	Haltija:	161 Metsätalous Kainuu
Ajoitus:	7116 Uusi aika	Ylläpitäjä:	161 Metsätalous Kainuu
Rakentamisvuosi:		Kunta:	777 SUOMUSSALMI
Lukumäärä:	1		

Koordinaattiselitys:		Geometria tuotettu:	4 Gps-mittaus, korjaamaton
Koordinaatit:	X 7176001, Y 3649146, Z 237	Löydöt:	

Taustatiedot

Kohde on SutiGis:ssä.

Ympäristön kuvaus

Kohde sijaitsee rajavyöhykkeellä, itäisen Vuokkijärven luoteisrannalla, Hietajärven kylästä eteläkaakkoon. Kuviolla on nuorta kasvatusmetsää.

Kohteen kuvaus

Kohteen halkaisija on 10 m. Hautaa ympäröivät tuuletuskuopat ovat hyvin hahmotettavissa. Haudassa kasvaa koivua, mäntyä ja kuusta. Halssin suunta on etelään. Halssin suulla on kiviä.

Kohteen rajaus

Kohde on pistemäinen.

Tulkinta

Kohde on tervahauta.

Lisätietoja

Kohteen itäpuolella on konttipuu.

Toimenpiteet**Tarkastukset**

Tila: 3 Toteutettu Laji: 6 Suojeluarvojen tarkastus Tarkastusvuosi: 2013
Tarkastuspvm: 2.8.2013 Tarkastaja: R, Mustonen
Kuvaus: KMO kulttuuriperintöinventointi Kainuu

Viranomaisrekisterinro:		Kunto:	1 Hyvä
		Olotila:	2 Ei käytössä
Arvotus:	3 Esitys mj-luokka II	Kohteen	9 Muu suojeluarvo

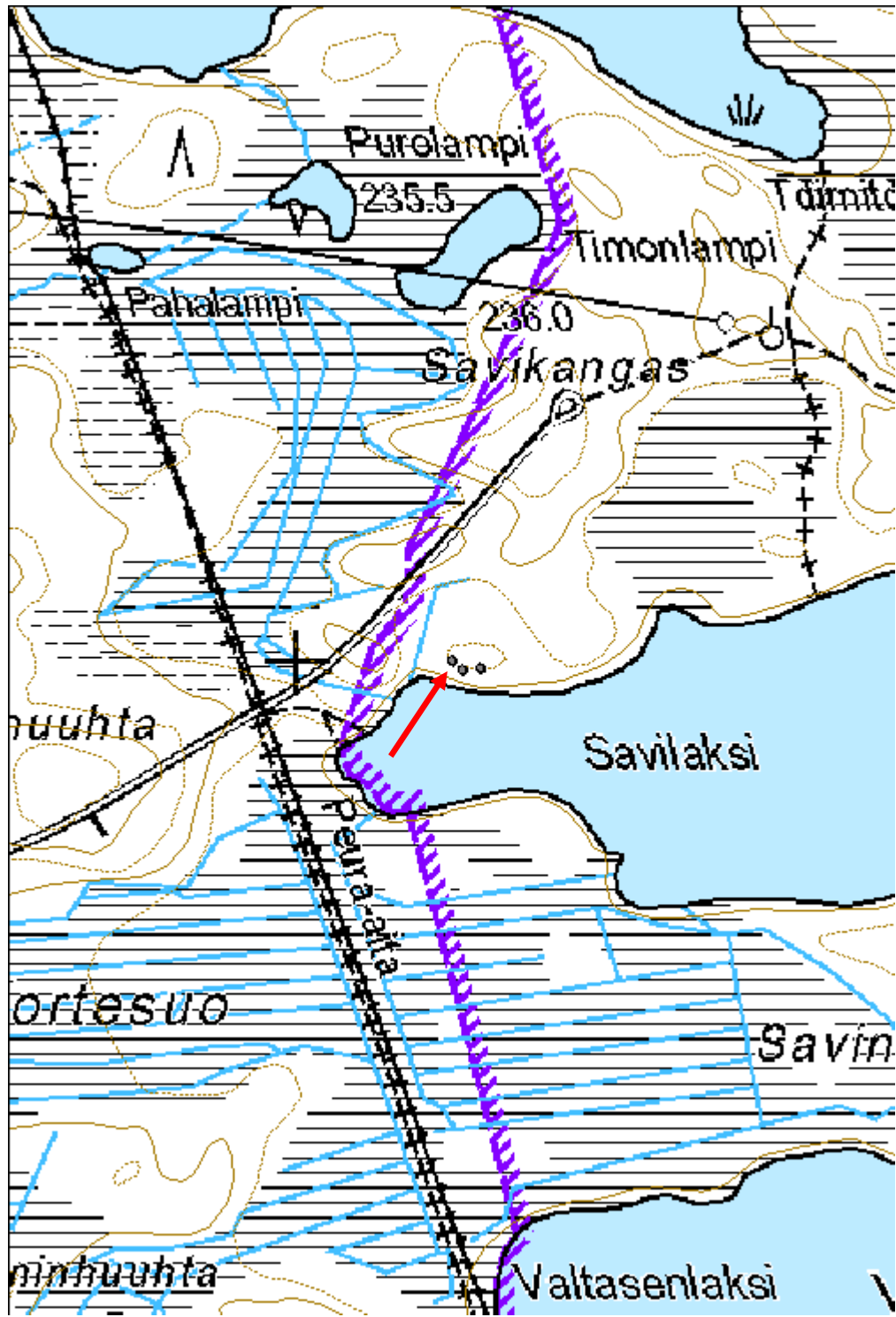
Selitys:	suojelu: Selitys:
-----------------	------------------------------------

Ympäristön suojelu:	0 Ei määritelty
Selitys:	



Savilaksi 1 tervahauta.

Kohdetyyppi:	9 Valmistuspaikat/työpaikat	Copyright:	© Metsähallitus 2008 © Maanmittauslaitos 1/MML/08
Koordinaatit:	X 7176001, Y 3649146, Z 237	Mittakaava:	1:4811



Lampokangas tervahauta

MH-tunnus: 159539

Kohdetyyppi:	9 Valmistuspaikat/työpaikat	Haltija:	161 Metsätalous Kainuu
Ajoitus:	7116 Uusi aika	Ylläpitäjä:	161 Metsätalous Kainuu
Rakentamivuosi:		Kunta:	777 SUOMUSSALMI
Lukumäärä:	1		

Koordinaattiselitys:		Geometria tuotettu:	4 Gps-mittaus, korjaamaton
Koordinaatit:	X 7185321, Y 3636981, Z 210	Löydöt:	

Taustatiedot

Kohde on SutiGis:ssä.

Ympäristön kuvaus

Kohde sijaitsee Vuokissa, Palojärven lounaispuolella, metsäautotien itäpuolella. Kuviolla on uudistuskypsää kasvatusmetsää.

Kohteen kuvaus

Kohteen halkaisija on 8 m ja halssi laskee etelään. Tuuletusaukot haudan ympärillä ovat hyvin erotettavissa. Vallilla kasvaa kuusta ja mäntyä. Halssin juotti jatkuu haudan keskelle. Halssin poikki on kaatunut puu.

Kohteen rajaus

Kohde on pistemäinen.

Tulkinta

Kohde on tervahauta.

Lisätietoja**Toimenpiteet****Tarkastukset**

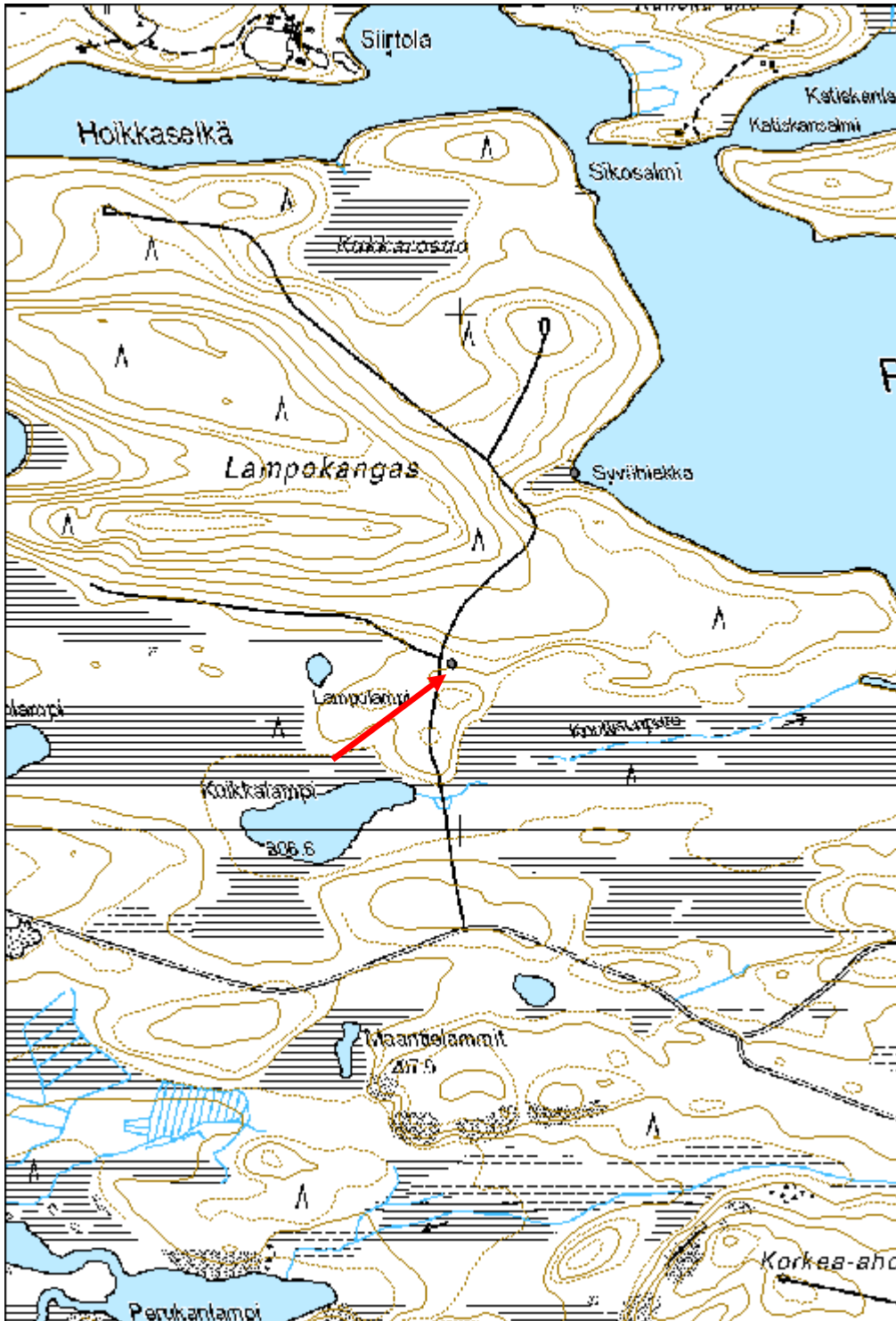
Tila: 3 Toteutettu Laji: 6 Suojeluarvojen tarkastus Tarkastusvuosi: 2013
Tarkastuspvm: 8.8.2013 Tarkastaja: R. Mustonen
Kuvaus: KMO kulttuuriperintöinventointi Kainuu

Viranomaisrekisterinro:	Kunto:	1 Hyvä
	Olotila:	2 Ei käytössä

Arvotus:	3 Esitys mj-luokka II	Kohteen suojelu:	9 Muu suojeluarvo
Selitys:		Selitys:	

Ympäristön suojelu:	0 Ei määritelty
Selitys:	

Kohdetyyppi:	9 Valmistuspaikat/työpaikat	Copyright:	© Metsähallitus 2008 © Maanmittauslaitos 1/MML/08
Koordinaatit:	X 7185321, Y 3636981, Z 210	Mittakaava:	1:10000



Kirnuvaara tervahauta

MH-tunnus: 159545

Kohdetyyppi:	9 Valmistuspaikat/työpaikat	Haltija:	161 Metsätalous Kainuu
Ajoitus:	7116 Uusi aika	Ylläpitäjä:	161 Metsätalous Kainuu
Rakentamivuosi:		Kunta:	777 SUOMUSSALMI
Lukumäärä:	1		

Koordinaattiselitys:		Geometria tuotettu:	4 Gps-mittaus, korjaamaton
Koordinaatit:	X 7188277, Y 3618835, Z 203	Löydöt:	

Taustatiedot

Kohde on SutiGis:ssä.

Ympäristön kuvaus

Kohde sijaitsee loivassa rinteessä kääntöpaikalle vievän metsäautotien varrella, Kylmäjärven itäpuolella.

Kohteen kuvaus

Kohteen halkaisija on 7 m ja halssi on lounaaseen. Vallilla on pötkelöitä ja koivunvesoja.

Kohteen rajaus

Kohde on pistemäinen.

Tulkinta

Kohde on tervahauta.

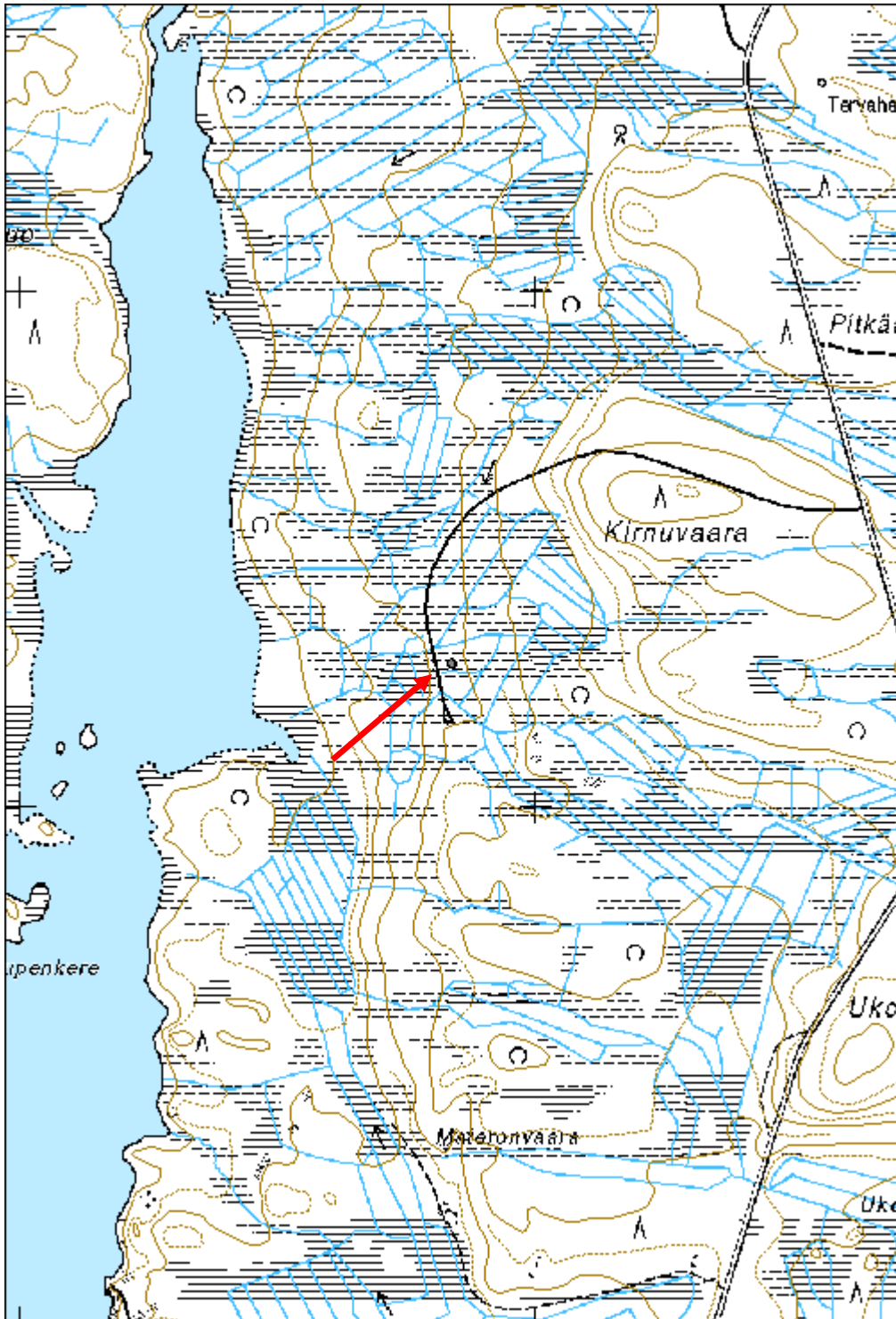
Lisätietoja**Toimenpiteet****Tarkastukset**

Tila: 3 Toteutettu Laji: 6 Suojeluarvojen tarkastus Tarkastusvuosi: 2013
Tarkastuspvm: 12.8.2013 Tarkastaja: R. Mustonen
Kuvaus: KMO kulttuuriperintöinventointi Kainuu

Viranomaisrekisterinro:		Kunto:	1 Hyvä
		Olotila:	2 Ei käytössä
Arvotus:	3 Esitys mj-luokka II	Kohteen suojelu:	9 Muu suojeluarvo

Selitys:	Selitys:
Ympäristön suojelu:	0 Ei määritelty
Selitys:	

Kohdetyyppi:	9 Valmistuspaikat/työpaikat	Copyright:	© Metsähallitus 2008 © Maanmittauslaitos 1/MML/08
Koordinaatit:	X 7188277, Y 3618835, Z 203	Mittakaava:	1:10000



Pieni Paukkavaara tervahauta

MH-tunnus: 159904

Kohdetyyppi:	9 Valmistuspaikat/työpaikat	Haltija:	161 Metsätalous Kainuu
Ajoitus:	7116 Uusi aika	Ylläpitäjä:	161 Metsätalous Kainuu
Rakentamisvuosi:		Kunta:	777 SUOMUSSALMI
Lukumäärä:	1		

Koordinaattiselitys:		Geometria tuotettu:	4 Gps-mittaus, korjaamaton
Koordinaatit:	X 7220547, Y 3609576, Z 242	Löydöt:	

Taustatiedot

Kohde on SutiGis:ssä.

Ympäristön kuvaus

Kohde sijaitsee Myllylahden kylältä 4,7 kilometriä koilliseen, Saarisuon itäosissa sijaitsevan korkeamman alueen, Pienen Paukkavaaran, loivassa etelärinteessä. Tieltä on kohteelle noin 160 metriä. Maa kohteella on kivistä. Kohde sijaitsee nuoressa taimikossa.

Kohteen kuvaus

Kohde on halkaisijaltaan 11 metriä. Paltteiden päällä on pitkät kannot ja paltteessa näkyy kiviä. Halssi on syvä ja lyhyt ja laskee etelään.

Kohteen rajaus

Kohde on pistemäinen.

Tulkinta

Kohde on tervahauta.

Lisätietoja***Toimenpiteet******Tarkastukset***

Tila: 3 Toteutettu Laji: 6 Suojeluarvojen tarkastus Tarkastusvuosi: 2013
Tarkastuspvm: 16.8.2013 Tarkastaja: R. Mustonen
Kuvaus: KMO kulttuuriperintöinventointi Kainuu

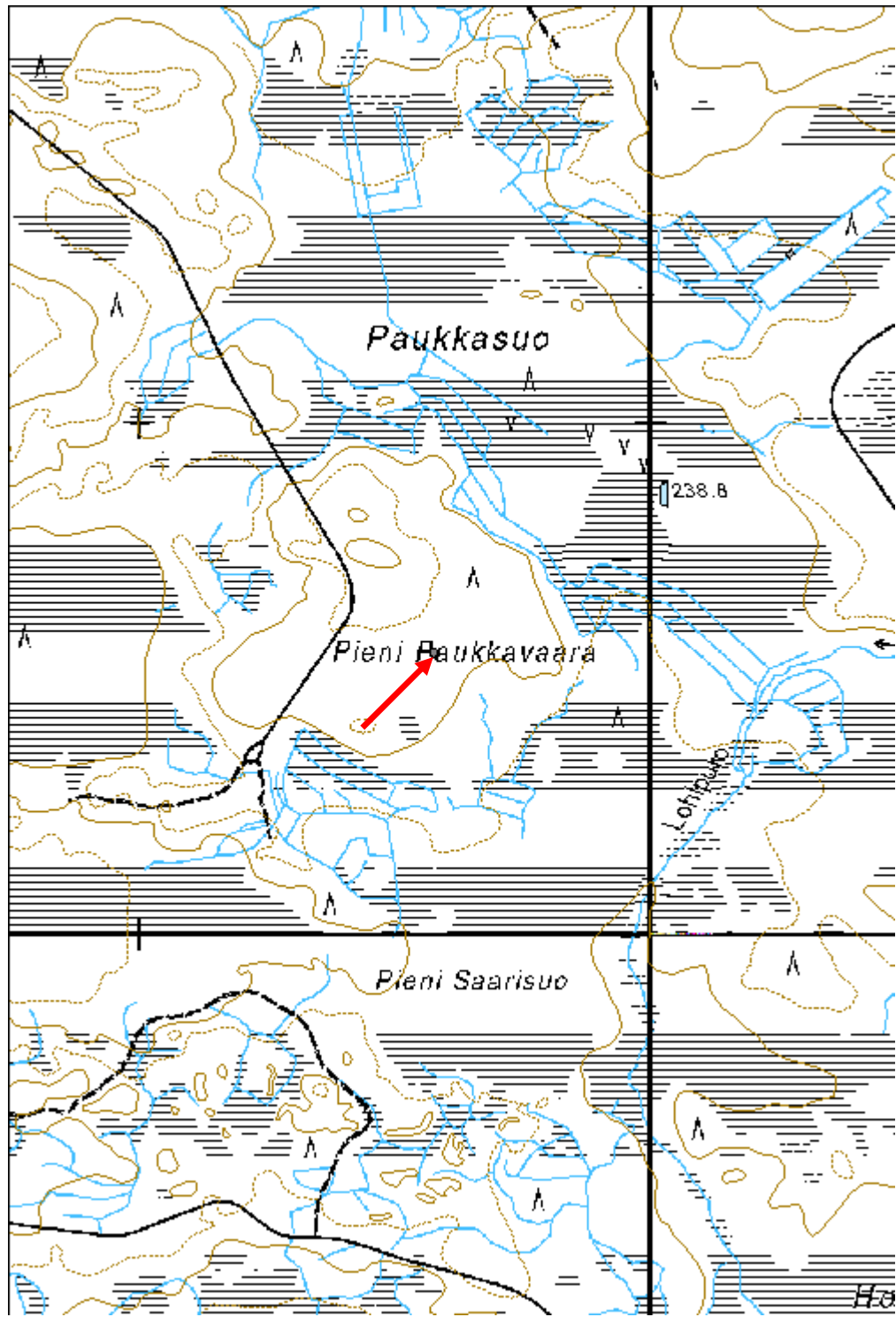
Viranomaisrekisterinro:	Kunto:	2 Keskinertainen
	Olotila:	2 Ei käytössä

Arvotus:	3 Esitys mj-luokka II	Kohteen suojelu:	9 Muu suojeluarvo
Selitys:		Selitys:	
Ympäristön suojelu:	0 Ei määritelty		
Selitys:			



Pieni Paukkavaara tervahauta

Kohdetyyppi:	9 Valmistuspaikat/työpaikat	Copyright:	© Metsähallitus 2008 © Maanmittauslaitos 1/MML/08
Koordinaatit:	X 7220547, Y 3609576, Z 242	Mittakaava:	1:10000



Vasikkalampi tervahauta

MH-tunnus: 159901

Kohdetyyppi:	9 Valmistuspaikat/työpaikat	Haltija:	161 Metsätalous Kainuu
Ajoitus:	7116 Uusi aika	Ylläpitäjä:	161 Metsätalous Kainuu
Rakentamisvuosi:		Kunta:	777 SUOMUSSALMI
Lukumäärä:	1		

Koordinaattiselitys:		Geometria tuotettu:	4 Gps-mittaus, korjaamaton
Koordinaatit:	X 7218604, Y 3611726, Z 243	Löydöt:	

Taustatiedot

Kohde on SutiGis:ssä.

Ympäristön kuvaus

Kohde sijaitsee Lohisärkältä itään, Kivijärventieltä lähtevän piston eteläpuolella, Vasikkalammen pohjoispuolella. Kuviolla on taimikkoa.

Kohteen kuvaus

Tervahaudan ympäriltä on jätetty puut pystyyn. Haudan pohja on halkaisijaltaan 11 m. Halssi on syvä ja laskee koilliseen. Kohteella kasvaa mäntyä, kuusta, katajaa, koivua, pajua sekä kanervaa.

Kohteen rajaus

Kohde on pistemäinen.

Tulkinta

Kohde on tervahauta.

Lisätietoja**Toimenpiteet****Tarkastukset**

Tila: 3 Toteutettu Laji: 6 Suojeluarvojen tarkastus Tarkastusvuosi: 2013
Tarkastuspvm: 16.8.2013 Tarkastaja: R. Mustonen
Kuvaus: KMO kulttuuriperintöinventointi Kainuu

Viranomaisrekisterinro:		Kunto:	1 Hyvä
		Olotila:	2 Ei käytössä
Arvotus:	3 Esitys mj-luokka II	Kohteen	9 Muu suojeluarvo

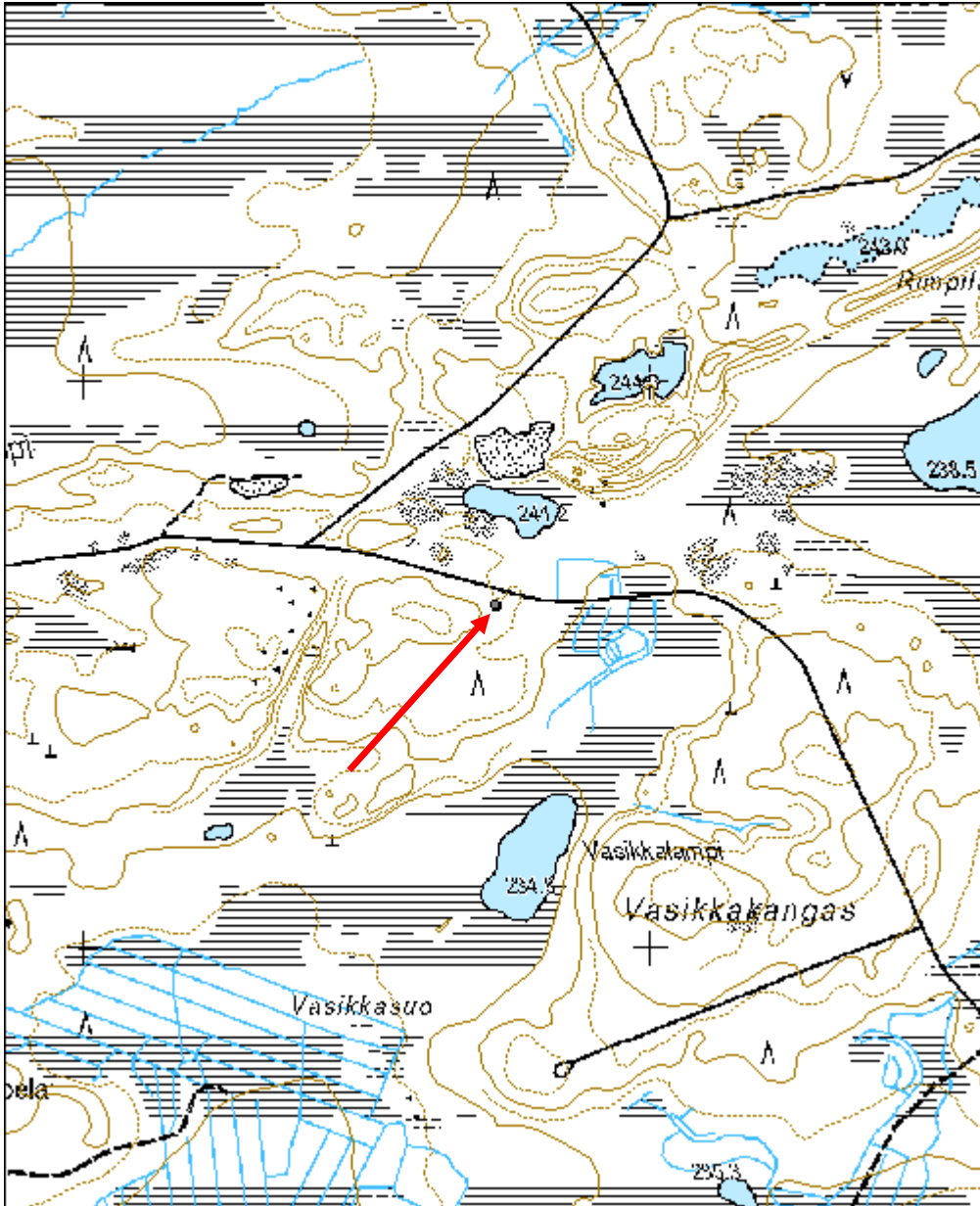
Selitys:	suojelu: Selitys:
-----------------	------------------------------------

Ympäristön suojelu:	0 Ei määritelty
Selitys:	



Vasikkalampi tervahauta.

Kohdetyyppi:	9 Valmistuspaikat/työpaikat	Copyright:	© <i>Metsähallitus</i> 2008 © <i>Maanmittauslaitos 1/MML/08</i>
Koordinaatit:	X 7218604, Y 3611726, Z 243	Mittakaava:	1:10000



Kortelamminkangas tervahauta

MH-tunnus: 61387

Kohdetyyppi:	9 Valmistuspaikat/työpaikat	Haltija:	161 Metsätalous Kainuu
Ajoitus:	7116 Uusi aika	Ylläpitäjä:	161 Metsätalous Kainuu
Rakentamisvuosi:		Kunta:	777 SUOMUSSALMI
Lukumäärä:	1		

Koordinaattiselitys:		Geometria tuotettu:	4 Gps-mittaus, korjaamaton
Koordinaatit:	X 7259157, Y 3623219, Z 220	Löydöt:	

Taustatiedot

Kohde on peruskartalla ja se oli jo ennestään Reiskassa Oili Forsbergin tarkistamana sekä muinaisjäännösrekisterin kohteena. Kohteesta ei ollut kuitenkaan kuvailutietoja Reiskassa.

Ympäristön kuvaus

Kohde sijaitsee Hossan Vieremäjärven itäpuolella, Alimmaisen Kortelammen eteläpuolella. Tervahaudan ohi kulkee Itärajan retkeilyreitti. Tervahaudalle pääsee (maasto-)autolla (tiellä melko kookkaita kiviä). Maasto on tasaista kuivaa kangasta ja kuviolla kasvaa nuorta kasvatusmetsää.

Kohteen kuvaus

Tervahaudan halkaisija on noin 13 m, ja sen vallit ovat 4-5 m leveät. Haudan keskellä on loiva painauma. Haudan ulkoreunaa kiertää kuoppien jono. Juoksutusura on pohjoista kohti, missä rinne laskee lammen suuntaan.(MJ-rekisteri)

Kohteen kunto oli vuoden 2013 tarkastuksessa hyvä. Paltteiden päällä kasvaa jonkin verran mäntyä.

Kohteen rajaus

Kohde on pistemäinen.

Tulkinta

Tervahauta

Lisätietoja***Toimenpiteet******Tarkastukset***

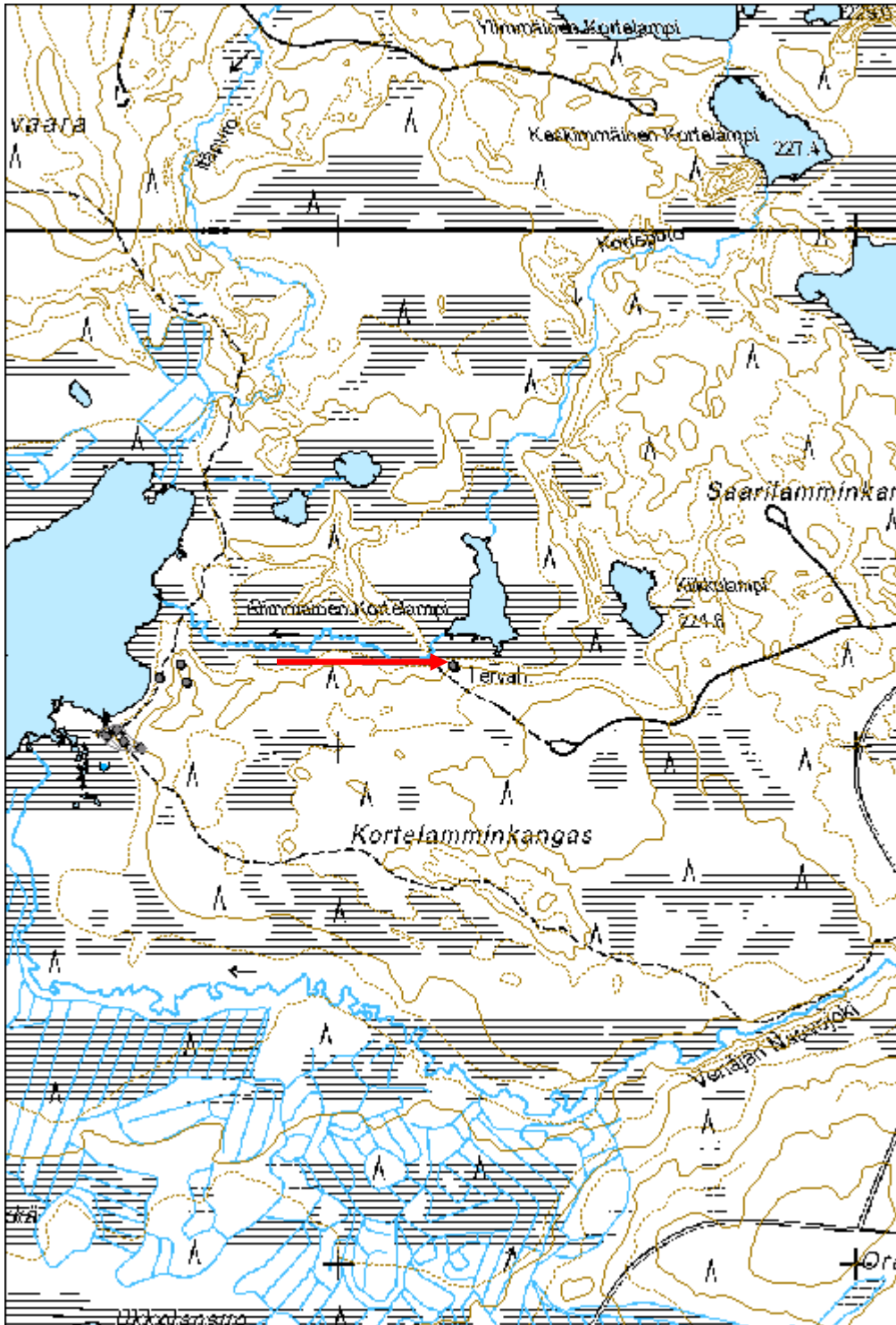
Tila: 3 Toteutettu Laji: 6 Suojeluarvojen tarkastus Tarkastusvuosi: 2013
Tarkastuspvm: 19.8.2013 Tarkastaja: R. Mustonen
Kuvaus: KMO kulttuuriperintöinventointi Kainuu

Viranomaisrekisterinro:	1000013964	Kunto:	1 Hyvä
Arvotus:	3 Esitys mj-luokka II	Olotila:	2 Ei käytössä
Selitys:		Kohteen suojelu:	2 Muinaisjäännösrekisteri II
Selitys:		Selitys:	
Ympäristön suojelu:	0 Ei määritelty		
Selitys:			



Kortelamminkangas tervahauta.

Kohdetyyppi:	9 Valmistuspaikat/työpaikat	Copyright:	© Metsähallitus 2008 © Maanmittauslaitos 1/MML/08
Koordinaatit:	X 7259157, Y 3623219, Z 220	Mittakaava:	1:10000



Niemikangas 3 tervahauta

MH-tunnus: 160431

Kohdetyyppi:	9 Valmistuspaikat/työpaikat	Haltija:	161 Metsätalous Kainuu
Ajoitus:	7116 Uusi aika	Ylläpitäjä:	161 Metsätalous Kainuu
Rakentamisvuosi:		Kunta:	777 SUOMUSSALMI
Lukumäärä:	1		

Koordinaattiselitys:		Geometria tuotettu:	4 Gps-mittaus, korjaamaton
Koordinaatit:	X 7202860, Y 3588936, Z 203	Löydöt:	

Taustatiedot

Kohde havaittiin laserkeilausaineiston perusteella ja tarkastettiin inventoinnissa.

Ympäristön kuvaus

Kohde sijaitsee mäntykankaalla.

Kohteen kuvaus

Vallin takana kuoppien sijasta haudan kiertävä syvennys. Halssi koilliseen. Muutama koivuntaimi vallilla. Halkaisija 7,5 m

Kohteen rajaus

Pistemäinen.

Tulkinta

Tervahauta.

Lisätietoja

-

Toimenpiteet**Tarkastukset**

Tila: 3 Toteutettu Laji: 6 Suojeluarvojen tarkastus Tarkastusvuosi: 2013
Tarkastuspvm: 20.8.2013 Tarkastaja: R.Mustonen
Kuvaus: KMO-kulttuuriperintöinventointi

Viranomaisrekisterinro:		Kunto:	1 Hyvä
		Olotila:	2 Ei käytössä
Arvotus:	3 Esitys mj-luokka II	Kohteen suojele:	9 Muu suojeluarvo

Selitys:	Selitys:
Ympäristön suojelu:	99 Muu suojeluarvoa sisältävä alue
Selitys:	58464 Eteläisen Kiantajärven rantaosayk; RA, RM-alueet

Kohdetyyppi:	9 Valmistuspaikat/työpaikat	Copyright:	© Metsähallitus 2008 © Maanmittauslaitos 1/MML/08
Koordinaatit:	X 7202860, Y 3588936, Z 203	Mittakaava:	1:10000



Niemikangas 4 tervahauta

MH-tunnus: 160434

Kohdetyyppi:	9 Valmistuspaikat/työpaikat	Haltija:	161 Metsätalous Kainuu
Ajoitus:	7116 Uusi aika	Ylläpitäjä:	161 Metsätalous Kainuu
Rakentamivuosi:		Kunta:	777 SUOMUSSALMI
Lukumäärä:	1		

Koordinaattiselitys:		Geometria tuotettu:	4 Gps-mittaus, korjaamaton
Koordinaatit:	X 7203011, Y 3588940, Z 203	Löydöt:	

Taustatiedot

Uusi löytö.

Ympäristön kuvaus

Männikkö, jossa kuusta ja koivua alikasvoksessa.

Kohteen kuvaus

Päällä kuusta, koivua ja mänmyä. Halk 6,7 m. Halssi koilliseen.. Kuopat ympärillä

Kohteen rajaus

Pistemäinen.

Tulkinta

Tervahauta.

Lisätietoja

-

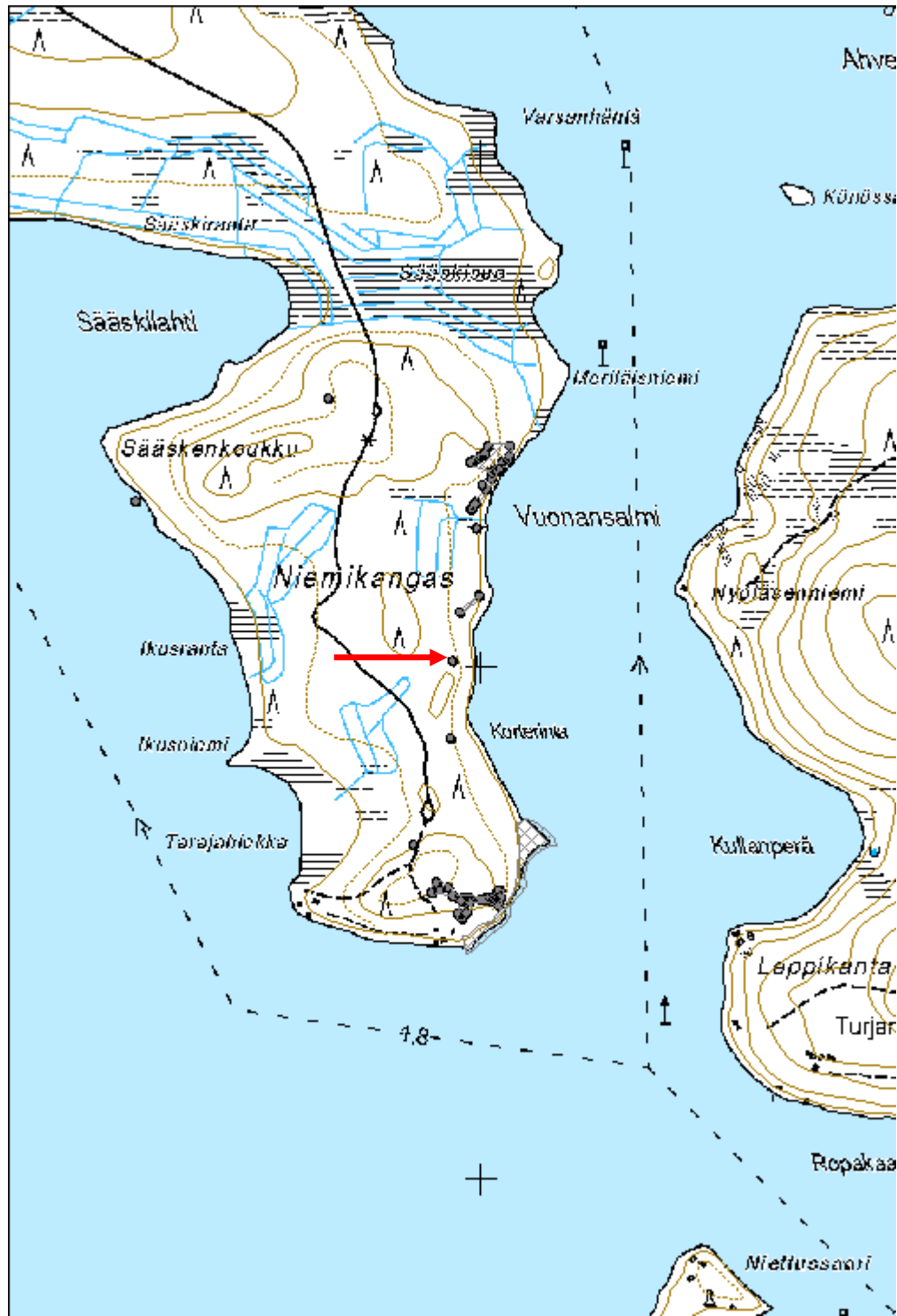
Toimenpiteet**Tarkastukset**

Tila: 3 Toteutettu Laji: 6 Suojeluarvojen tarkastus Tarkastusvuosi: 2013
Tarkastuspvm: 20.8.2013 Tarkastaja: R.Mustonen
Kuvaus: KMO-kulttuuriperintöinventointi

Viranomaisrekisterinro:		Kunto:	2 Keskinertainen
		Olotila:	2 Ei käytössä
Arvotus:	3 Esitys mj-luokka II	Kohteen suojelu:	9 Muu suojeluarvo

Selitys:	Selitys:
Ympäristön suojelu:	99 Muu suojeluarvoa sisältävä alue
Selitys:	58464 Eteläisen Kiantajärven rantaosayk; RA, RM-alueet

Kohdetyyppi:	9 Valmistuspaikat/työpaikat	Copyright:	© <i>Metsähallitus</i> 2008 © <i>Maanmittauslaitos 1/MML/08</i>
Koordinaatit:	X 7203011, Y 3588940, Z 203	Mittakaava:	1:10000



Vuonansalmi 2 tervahauta

MH-tunnus: 160471

Kohdetyyppi:	9 Valmistuspaikat/työpaikat	Haltija:	161 Metsätalous Kainuu
Ajoitus:	7116 Uusi aika	Ylläpitäjä:	161 Metsätalous Kainuu
Rakentamisvuosi:		Kunta:	777 SUOMUSSALMI
Lukumäärä:	1		

Koordinaattiselitys:		Geometria tuotettu:	4 Gps-mittaus, korjaamaton
Koordinaatit:	X 7203355, Y 3588998, Z 201	Löydöt:	

Taustatiedot

Uusi löytö.

Ympäristön kuvaus

Suopursua ja puolukkaa. Halssi järvelle päin.

Kohteen kuvaus

Haudassa kasvaa kaksi kuusta. Valli hieman epäselvä. Halkaisija yhdekän metriä..

Kohteen rajaus

Pistemäinen.

Tulkinta

Tervahauta.

Lisätietoja

-

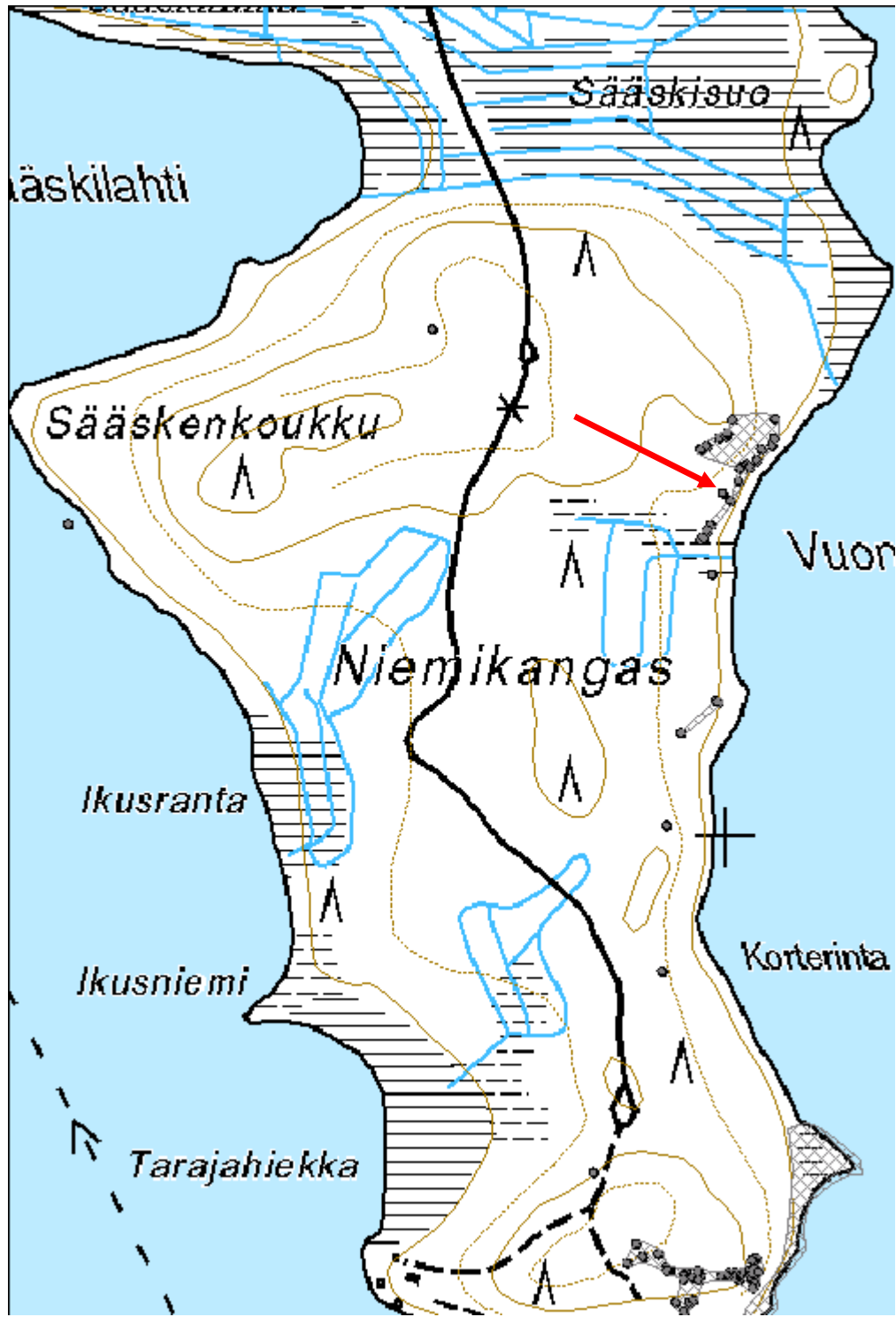
Toimenpiteet**Tarkastukset**

Tila: 3 Toteutettu Laji: 6 Suojeluarvojen tarkastus Tarkastusvuosi: 2013
Tarkastuspvm: 20.8.2013 Tarkastaja: R.Mustonen
Kuvaus: KMO-kulttuuriperintöinventointi

Viranomaisrekisterinro:		Kunto:	2 Keskinertainen
		Olotila:	2 Ei käytössä
Arvotus:	3 Esitys mj-luokka II	Kohteen suojelu:	9 Muu suojeluarvo

Selitys:	Selitys:
Ympäristön suojelu:	99 Muu suojeluarvoa sisältävä alue
Selitys:	58464 Eteläisen Kiantajärven rantaosayk; RA, RM-alueet

Kohdetyyppi:	9 Valmistuspaikat/työpaikat	Copyright:	© Metsähallitus 2008 © Maanmittauslaitos 1/MML/08
Koordinaatit:	X 7203355, Y 3588998, Z 201	Mittakaava:	1:5291



Sääskenkoukku 2 tervahauta

MH-tunnus: 160514

Kohdetyyppi:	9 Valmistuspaikat/työpaikat	Haltija:	161 Metsätalous Kainuu
Ajoitus:	7116 Uusi aika	Ylläpitäjä:	161 Metsätalous Kainuu
Rakentamivuosi:		Kunta:	777 SUOMUSSALMI
Lukumäärä:	1		

Koordinaattiselitys:		Geometria tuotettu:	4 Gps-mittaus, korjaamaton
Koordinaatit:	X 7203524, Y 3588699, Z 207	Löydöt:	

Taustatiedot

Uusi löytö.

Ympäristön kuvaus

Hakkuuaukean reunalla, kuviossa sekapuusto.

Kohteen kuvaus

Halkaisija yhdeksän metriä. Haudassa kuusikasvusto. Halssin kohdalla haudan puolella reikä, eläimen kolo. Halssi länteen. Valli korkea.

Kohteen rajaus

Pistemäinen.

Tulkinta

Tervahauta.

Lisätietoja

-

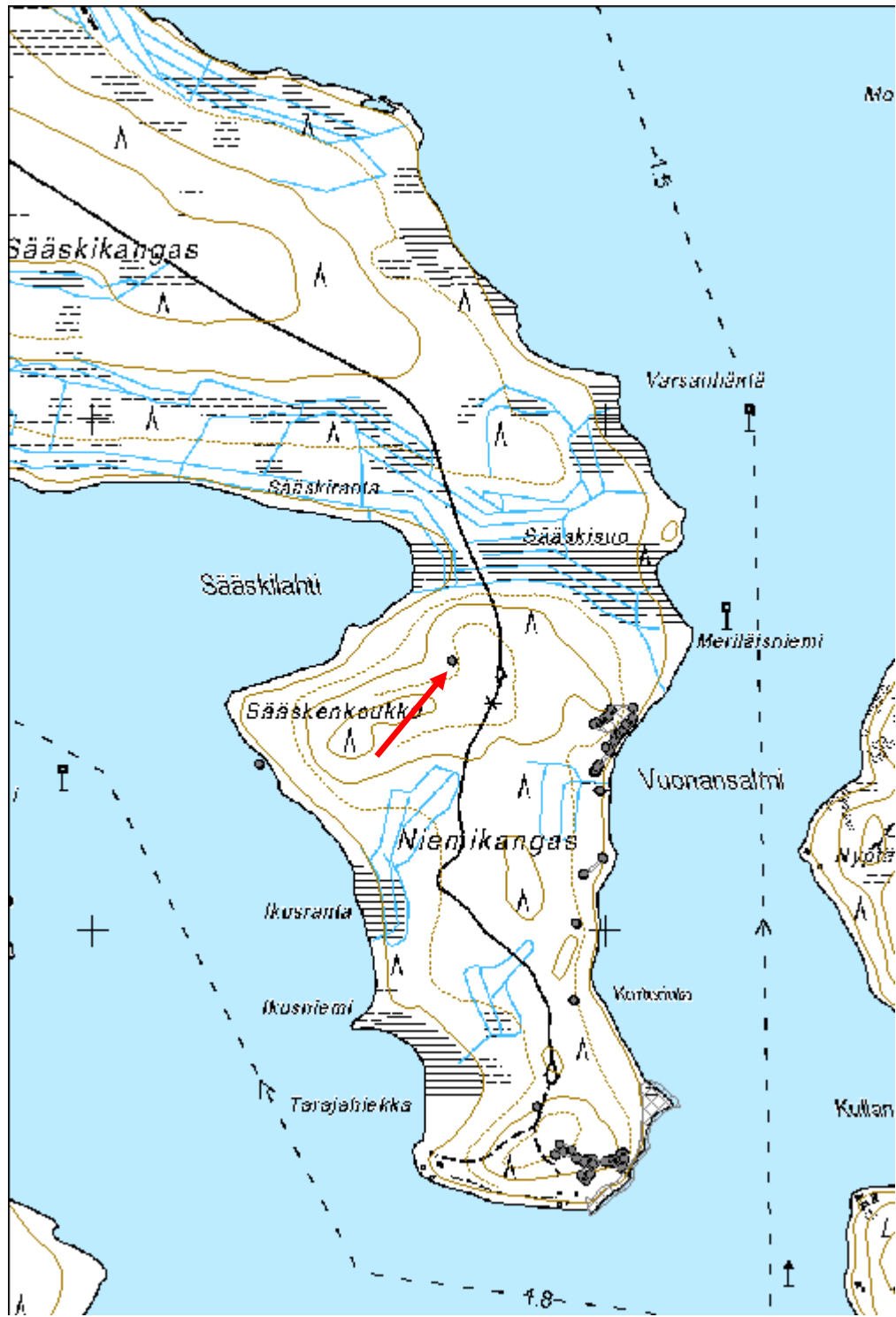
Toimenpiteet***Tarkastukset***

Tila: 3 Toteutettu Laji: 6 Suojeluarvojen tarkastus Tarkastusvuosi: 2013
Tarkastuspvm: 20.8.2013 Tarkastaja: R.Mustonen
Kuvaus: KMO-kulttuuriperintöinventointi

Viranomaisrekisterinro:		Kunto:	2 Keskinertainen
		Olotila:	2 Ei käytössä
Arvotus:	3 Esitys mj-luokka II	Kohteen suojele:	9 Muu suojeluarvo

Selitys:	Selitys:
Ympäristön suojelu:	99 Muu suojeluarvoa sisältävä alue
Selitys:	58464 Eteläisen Kiantajärven rantaosayk; RA, RM-alueet

Kohdetyyppi:	9 Valmistuspaikat/työpaikat	Copyright:	© Metsähallitus 2008 © Maanmittauslaitos 1/MML/08
Koordinaatit:	X 7203524, Y 3588699, Z 207	Mittakaava:	1:10000



Sotasaari 2 tervahauta

MH-tunnus: 160294

Kohdetyyppi:	9 Valmistuspaikat/työpaikat	Haltija:	161 Metsätalous Kainuu
Ajoitus:	7116 Uusi aika	Ylläpitäjä:	161 Metsätalous Kainuu
Rakentamisvuosi:		Kunta:	777 SUOMUSSALMI
Lukumäärä:	1		

Koordinaattiselitys:		Geometria tuotettu:	4 Gps-mittaus, korjaamaton
Koordinaatit:	X 7181724, Y 3622085, Z 195	Löydöt:	

Taustatiedot

Kohde on uusi löytö.

Ympäristön kuvaus

Kohde sijaitsee saarella Vuokkijärvessä. Kohde on saaren etelärannan lähellä, pienessä rinteessä. Saarella kasvaa mäntyä.

Kohteen kuvaus

Kohteen halkisija on noin 8 m. Halssi on heikko ja noin lounaaseen. Valleilla kasvaa päksuja mäntyjä

Kohteen rajaus

Kohde on pistemäinen.

Tulkinta

Kohde on tervahauta.

Lisätietoja***Toimenpiteet******Tarkastukset***

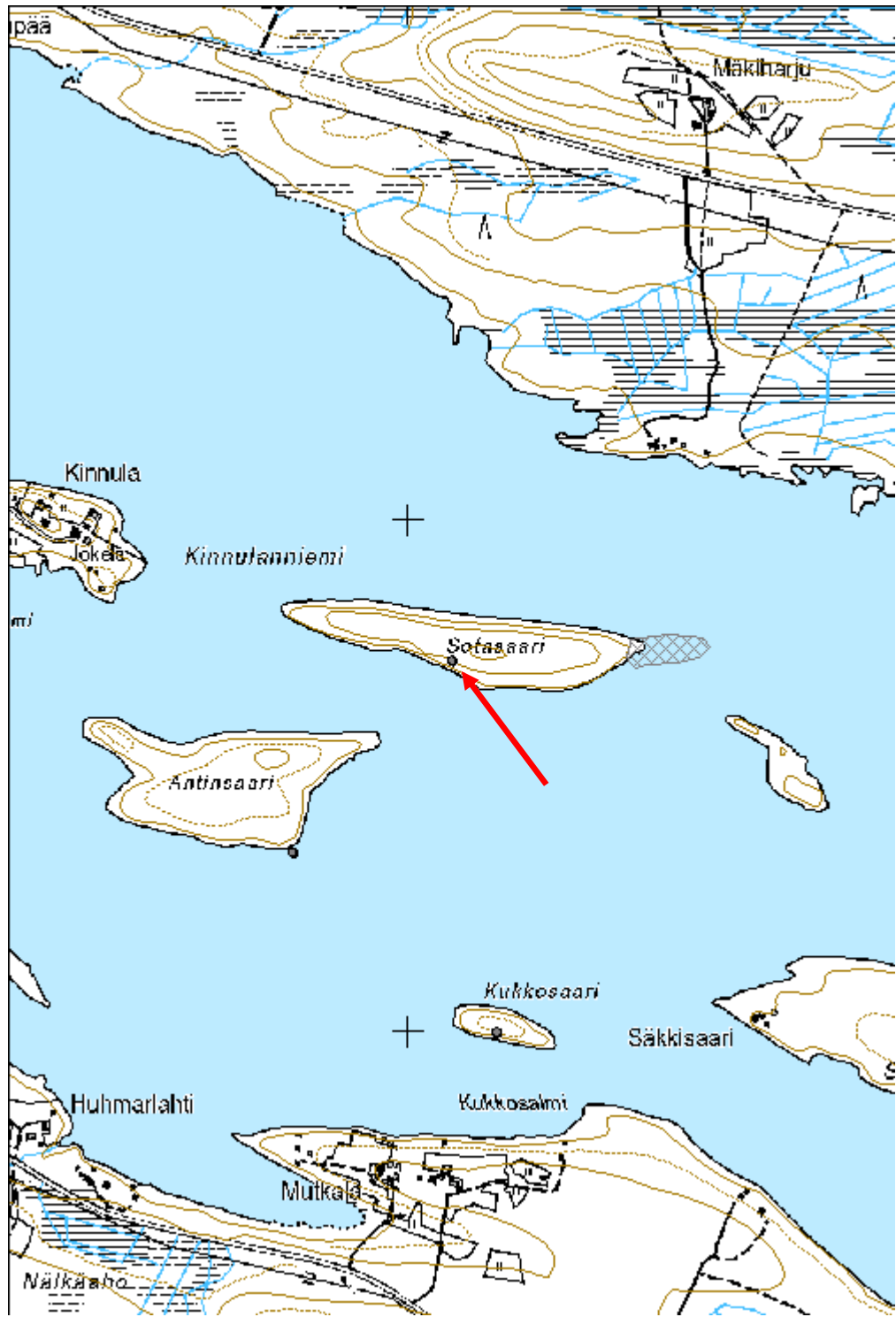
Tila: 3 Toteutettu Laji: 6 Suojeluarvojen tarkastus Tarkastusvuosi: 2013
Tarkastuspvm: 21.8.2013 Tarkastaja: R. Mustonen
Kuvaus: KMO kulttuuriperintöinventointi Kainuu

Viranomais- **Kunto:** 2 Keskinertainen

rekisterinro:		Olotila: 2 Ei käytössä
Arvotus:	3 Esitys mj-luokka II	Kohteen suojelu: 9 Muu suojeluarvo
Selitys:		Selitys:

Ympäristön suojelu:	0 Ei määritelty
Selitys:	

Kohdetyyppi:	9 Valmistuspaikat/työpaikat	Copyright:	© <i>Metsähallitus</i> 2008 © <i>Maanmittauslaitos 1/MML/08</i>
Koordinaatit:	X 7181724, Y 3622085, Z 195	Mittakaava:	1:10000



Pitkäaho tervahauta

MH-tunnus: 159950

Kohdetyyppi:	9 Valmistuspaikat/työpaikat	Haltija:	161 Metsätalous Kainuu
Ajoitus:	7116 Uusi aika	Ylläpitäjä:	161 Metsätalous Kainuu
Rakentamisvuosi:		Kunta:	777 SUOMUSSALMI
Lukumäärä:	1		

Koordinaattiselitys:		Geometria tuotettu:	4 Gps-mittaus, korjaamaton
Koordinaatit:	X 7170209, Y 3618973, Z 236	Löydöt:	

Taustatiedot

Kohde on SutiGis:ssä.

Ympäristön kuvaus

Kohde sijaitsee Suomussalmen eteläosassa, metsäautotien länsipuolella, Juntinlammesta itään. Kuviolla on taimikkoa.

Kohteen kuvaus

Kohteen halkaisija on 8 m ja halssi laskee etelään. Puut on jätetty pystyyn kohteen ympärillä. Hautaan on kaatunut paljon keloja. Haudassa kasvaa jäkälää, pajua sekä muutama koivun ja männyn taimi.

Kohteen rajaus

Kohde on pistemäinen.

Tulkinta

Kohde on tervahauta.

Lisätietoja**Toimenpiteet****Tarkastukset**

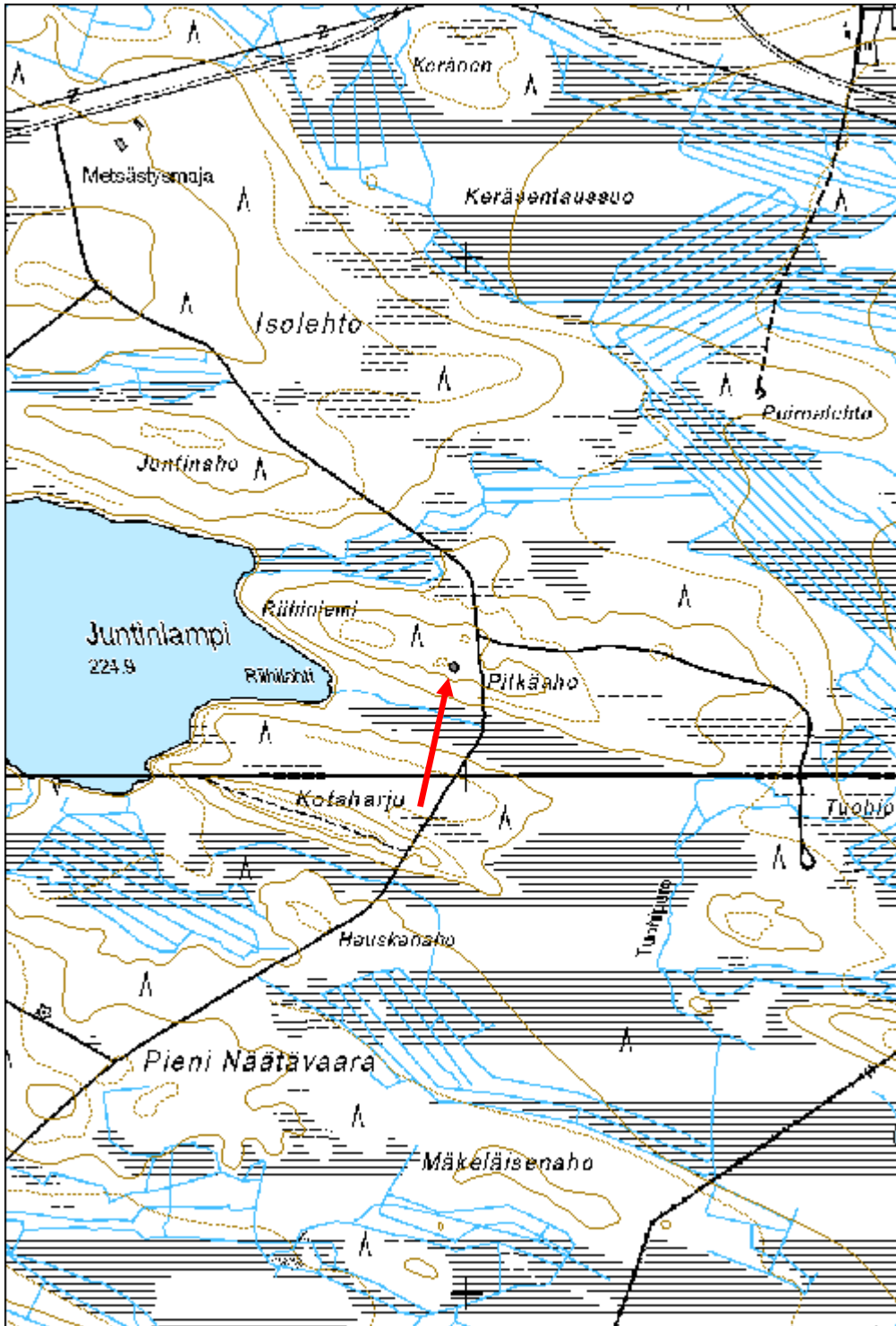
Tila: 3 Toteutettu Laji: 6 Suojeluarvojen tarkastus Tarkastusvuosi: 2013
Tarkastuspvm: 22.8.2013 Tarkastaja: R. Mustonen
Kuvaus: KMO kulttuuriperintöinventointi Kainuu

Viranomaisrekisterinro:		Kunto:	2 Keskinertainen
		Olotila:	2 Ei käytössä
Arvotus:	3 Esitys mj-luokka II	Kohteen	9 Muu suojeluarvo

Selitys:	suojelu: Selitys:
-----------------	------------------------------------

Ympäristön suojelu:	0 Ei määritelty
Selitys:	

Kohdetyyppi:	9 Valmistuspaikat/työpaikat	Copyright:	© Metsähallitus 2008 © Maanmittauslaitos 1/MML/08
Koordinaatit:	X 7170209, Y 3618973, Z 236	Mittakaava:	1:10000



Iso Honka-aho tervahauta

MH-tunnus: 159946

Kohdetyyppi:	9 Valmistuspaikat/työpaikat	Haltija:	161 Metsätalous Kainuu
Ajoitus:	7116 Uusi aika	Ylläpitäjä:	161 Metsätalous Kainuu
Rakentamivuosi:		Kunta:	777 SUOMUSSALMI
Lukumäärä:	1		

Koordinaattiselitys:		Geometria tuotettu:	4 Gps-mittaus, korjaamaton
Koordinaatit:	X 7167518, Y 3616422, Z 253	Löydöt:	

Taustatiedot

Kohde on SutiGis:ssä.

Ympäristön kuvaus

Kohde sijaitsee Suomussalmen eteläosassa, lähellä Kuhmon rajaa, mäntytaimikossa lumikelkkareitin eteläpuolella.

Kohteen kuvaus

Kohteen halkaisija on 15 m ja se on muodoltaan laakea. Halssi laskee länteen. Kohteen päällä kasvaa koivua ja kuusta. Haudassa on tuulenkaatoja.

Kohteen rajaus

Kohde on pistemäinen.

Tulkinta

Kohde on tervahauta.

Lisätietoja**Toimenpiteet****Tarkastukset**

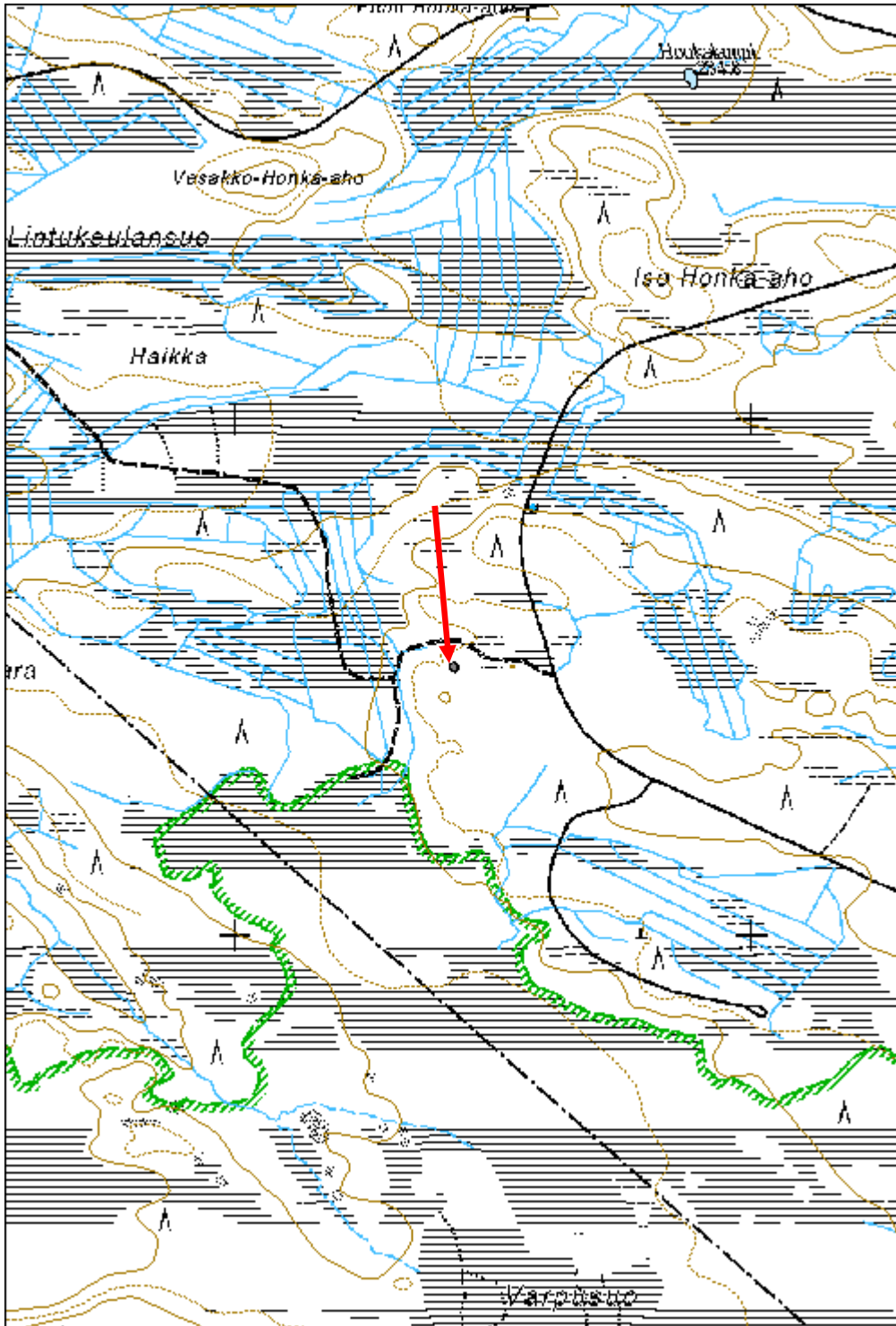
Tila: 3 Toteutettu Laji: 6 Suojeluarvojen tarkastus Tarkastusvuosi: 2013
Tarkastuspvm: 22.8.2013 Tarkastaja: R. Mustonen
Kuvaus: KMO kulttuuriperintöinventointi Kainuu

Viranomaisrekisterinro:		Kunto:	1 Hyvä
		Olotila:	2 Ei käytössä
Arvotus:	3 Esitys mj-luokka II	Kohteen	9 Muu suojeluarvo

Selitys:	suojelu: Selitys:
-----------------	------------------------------------

Ympäristön suojelu:	0 Ei määritelty
Selitys:	

Kohdetyyppi:	9 Valmistuspaikat/työpaikat	Copyright:	© Metsähallitus 2008 © Maanmittauslaitos 1/MML/08
Koordinaatit:	X 7167518, Y 3616422, Z 253	Mittakaava:	1:10000



Ranta-aho 2 tervahauta

MH-tunnus: 168111

Kohdetyyppi:	9 Valmistuspaikat/työpaikat	Haltija:	161 Metsätalous Kainuu
Ajoitus:	7116 Uusi aika	Ylläpitäjä:	161 Metsätalous Kainuu
Rakentamisvuosi:		Kunta:	777 SUOMUSSALMI
Lukumäärä:	3		

Koordinaattiselitys:		Geometria tuotettu:	8 Digitointi, mittakaava <1:20000
Koordinaatit:	X 7185521, Y 3631679, Z 225	Löydöt:	

Taustatiedot

Pentti Kinnunen opasti paikalle.

Ympäristön kuvaus

Kohde sijaitsee Vienan reitin varrella, sen eteläpuolella. Kohde sijaitsee aivan Ranta-aho-nimisen maankohouman itäpäässä, itään laskevassa loivassa rinteessä. Kohteen länsipuolella kulkee metsäautotie. Kuviolla on nuorta kasvatusmetsää.

Kohteen kuvaus

Alueella on kolme tervahautaa, joista kaksi ovat vierekkäin. Näillä kahdella tervahaudalla on yhteinen halssi. Kaikki kolme tervahautaa ovat tasapohjaisia ja niiden halkaisija on noin 8 m.

Kohteen rajaus

Aluemainen.

Tulkinta

Kolme tervahautaa, joista kaksi aivan vierekkäin.

Lisätietoja***Toimenpiteet******Tarkastukset***

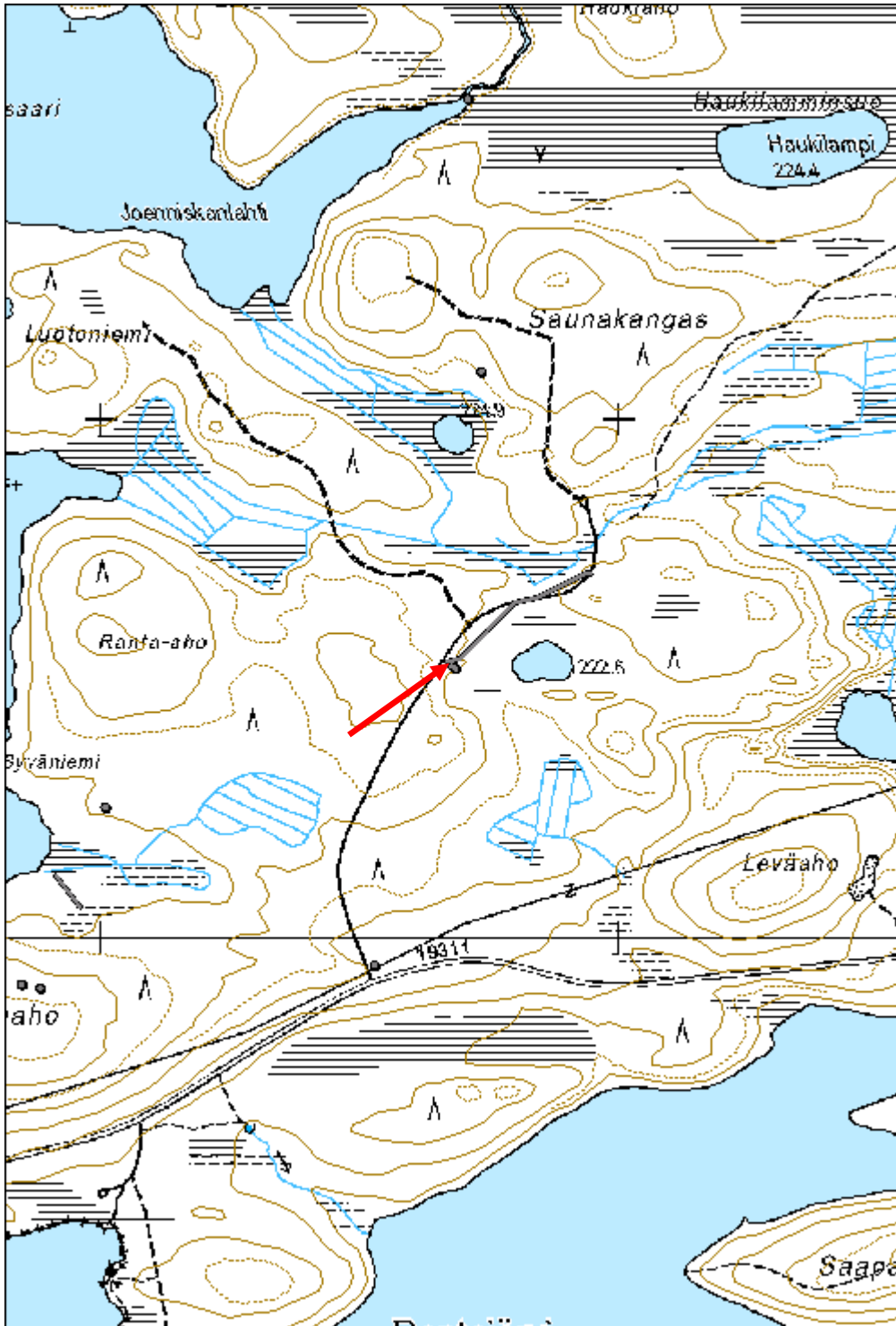
Tila: 3 Toteutettu Laji: 6 Suojeluarvojen tarkastus Tarkastusvuosi: 2013
Tarkastuspvm: 19.9.2013 Tarkastaja: R. Mustonen
Kuvaus: KMO-kulttuuriperintöinventointi

Viranomaisrekisterinro:	Kunto:	1 Hyvä
--------------------------------	---------------	--------

Arvotus:	3 Esitys mj-luokka II	Olotila:	2 Ei käytössä
Selitys:		Kohteen suojelu:	9 Muu suojeluarvo
		Selitys:	

Ympäristön suojelu:	0 Ei määritelty
Selitys:	

Kohdetyyppi:	9 Valmistuspaikat/työpaikat	Copyright:	© Metsähallitus 2008 © Maanmittauslaitos 1/MML/08
Koordinaatit:	X 7185521, Y 3631679, Z 225	Mittakaava:	1:10000



Taivallamminaho 1 tervahauta

MH-tunnus: 162540

Kohdetyyppi:	9 Valmistuspaikat/työpaikat	Haltija:	161 Metsätalous Kainuu
Ajoitus:	7116 Uusi aika	Ylläpitäjä:	161 Metsätalous Kainuu
Rakentamisvuosi:		Kunta:	777 SUOMUSSALMI
Lukumäärä:	1		

Koordinaattiselitys:		Geometria tuotettu:	4 Gps-mittaus, korjaamaton
Koordinaatit:	X 7184706, Y 3630436, Z 238	Löydöt:	

Taustatiedot

Pentti Kinnunen opasti paikalle.

Ympäristön kuvaus

Kohde sijaitsee Vienan reitin varrella, sen pohjoispuolella, Taivallamminaholla. Kuviolla on taimikkoa.

Kohteen kuvaus

Pyöreän, matalahkon kuopan halkaisija on noin 3 metriä. Kuopan paltteet ovat myös matalat. Kuopasta lähtee syvätkö oja koilliseen. Ojan alkukohdassa kuopan vallissa on kivilatomusta.

Kohteen rajaus

Kohde on pistemäinen.

Tulkinta

Rakennelma näyttää tervahaudalta. Pentti Kinnunen epäilee tätä, koska on kuullut vanhalta mieheltä kertomuksen, että paikalle on yritetty rakentaa rautahyttiä.

Lisätietoja***Toimenpiteet******Tarkastukset***

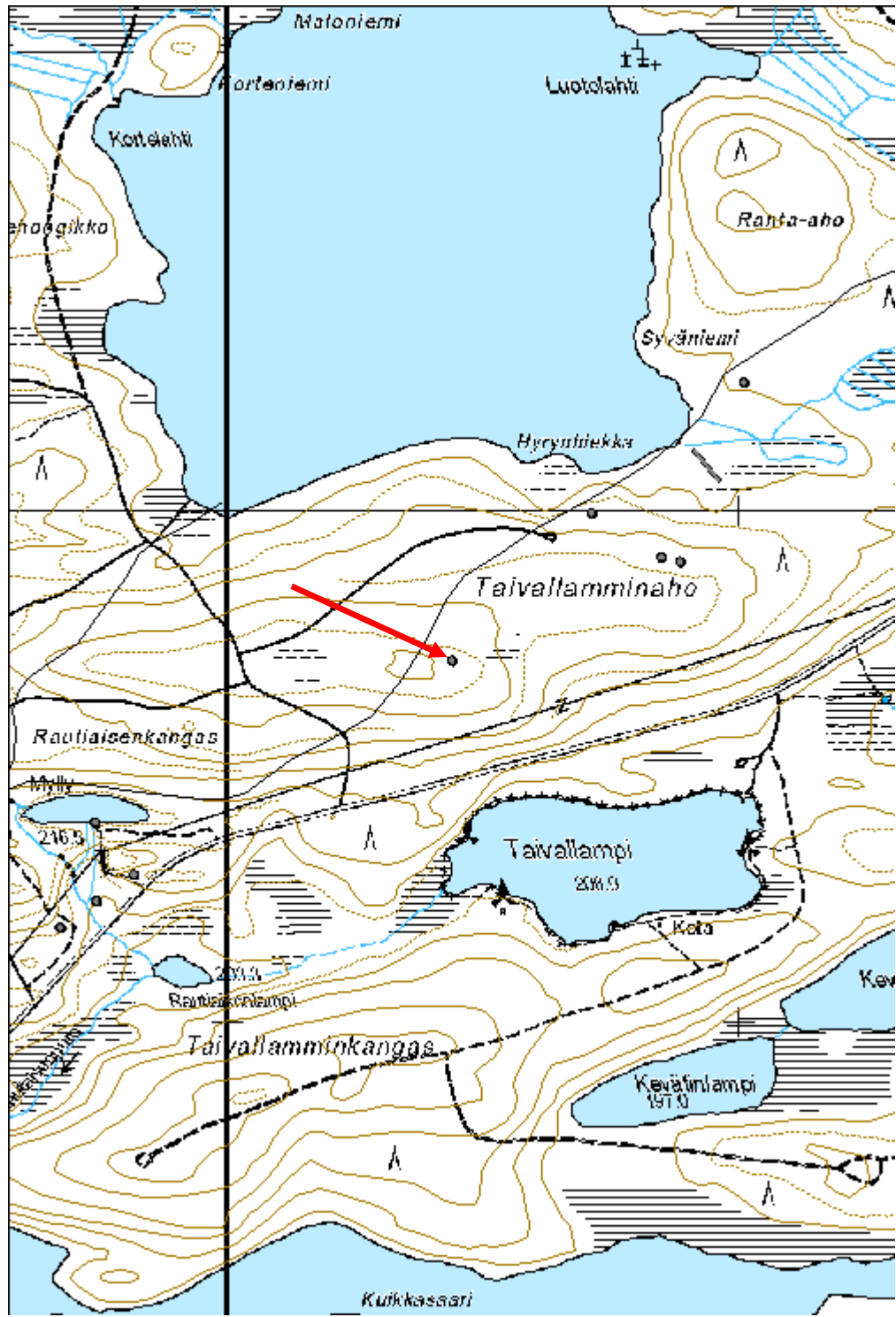
Tila: 3 Toteutettu Laji: 6 Suojeluarvojen tarkastus Tarkastusvuosi: 2013
Tarkastuspvm: 19.9.2013 Tarkastaja: R. Mustonen
Kuvaus: KMO kulttuuriperintöinventointi Kainuu

Viranomaisrekisterinro:		Kunto:	2 Keskinertainen
		Olotila:	2 Ei käytössä
Arvotus:	3 Esitys mj-luokka II	Kohteen	9 Muu suojeluarvo

Selitys:	suojelu: Selitys:
-----------------	------------------------------------

Ympäristön suojelu:	0 Ei määritelty
Selitys:	

Kohdetyyppi:	9 Valmistuspaikat/työpaikat	Copyright:	© Metsähallitus 2008 © Maanmittauslaitos 1/MML/08
Koordinaatit:	X 7184706, Y 3630436, Z 238	Mittakaava:	1:10000



Myllylahti 2 tervahauta

MH-tunnus: 158012

Kohdetyyppi:	9 Valmistuspaikat/työpaikat	Haltija:	161 Metsätalous Kainuu
Ajoitus:	7116 Uusi aika	Ylläpitäjä:	161 Metsätalous Kainuu
Rakentamisvuosi:		Kunta:	777 SUOMUSSALMI
Lukumäärä:	2		

Koordinaattiselitys:		Geometria tuotettu:	4 Gps-mittaus, korjaamaton
Koordinaatit:	X 7184306, Y 3629162, Z 224	Löydöt:	

Taustatiedot

Kohde on SutiGis:ssä.

Ympäristön kuvaus

Kohde sijaitsee Koljatinjärven eteläpuolella. Kohteella kasvaa mustikka ja sen päällä mäntyjä ja pikkukoivuja. Kuviolla on uudistuskypsää metsikköä.

Kohteen kuvaus

Kohteen halkaisija on 9 m ja syvyys 0,5 m. Hauta on loiva, samoin vallit. Tuuletuskuopat ovat havaittavissa. Halssi on etelään päin, 4 m pitkä ja 1 m syvä. Halssin päädyssä on näkyvissä aukko ja puujäänteitä.

Kohteen rajausta

Kohde on pistemäinen.

Tulkinta

Tervahauta.

Lisätietoja***Toimenpiteet******Tarkastukset***

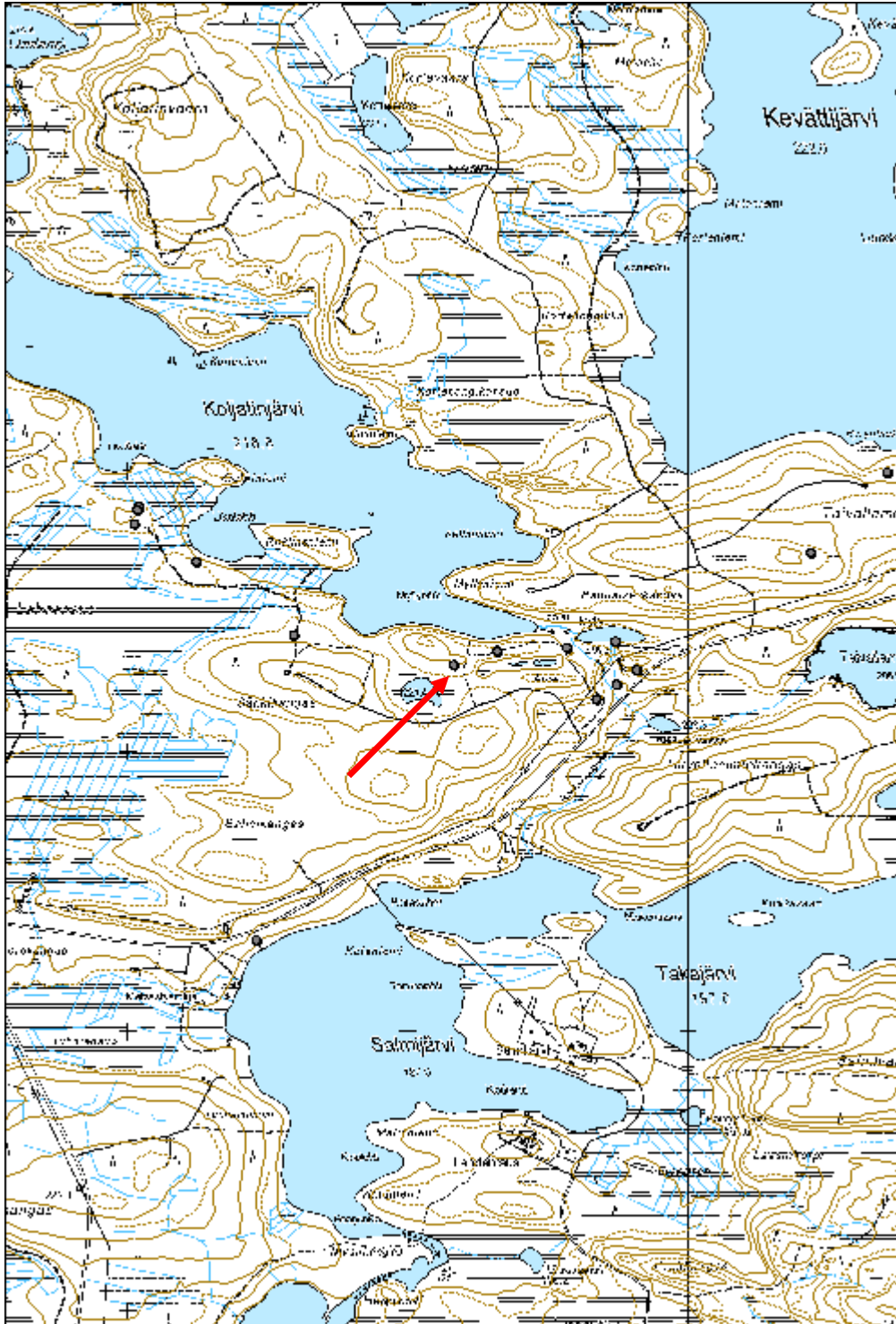
Tila: 3 Toteutettu Laji: 6 Suojeluarvojen tarkastus Tarkastusvuosi: 2013
Tarkastuspvm: 5.6.2013 Tarkastaja: R. Mustonen
Kuvaus: KMO kulttuuriperintöinventointi Kainuu

Viranomaisrekisterinro:	Kunto:	1 Hyvä
	Olotila:	2 Ei käytössä

Arvotus:	3 Esitys mj-luokka II	Kohteen suojelu:	9 Muu suojeluarvo
Selitys:		Selitys:	

Ympäristön suojelu:	0 Ei määritelty
Selitys:	

Kohdetyyppi:	9 Valmistuspaikat/työpaikat	Copyright:	© Metsähallitus 2008 © Maanmittauslaitos 1/MML/08
Koordinaatit:	X 7184306, Y 3629162, Z 224	Mittakaava:	1:18479



Talkkunavaara 1 tervahauta

MH-tunnus: 160010

Kohdetyyppi:	9 Valmistuspaikat/työpaikat	Haltija:	161 Metsätalous Kainuu
Ajoitus:	7116 Uusi aika	Ylläpitäjä:	161 Metsätalous Kainuu
Rakentamisvuosi:		Kunta:	777 SUOMUSSALMI
Lukumäärä:	2		

Koordinaattiselitys:		Geometria tuotettu:	4 Gps-mittaus, korjaamaton
Koordinaatit:	X 7223240, Y 3584821, Z 266	Löydöt:	

Taustatiedot

Toinen tervahautoista merkitty SutiGis:iin, toinen löytyi inventoinnissa.

Ympäristön kuvaus

Pienen lammen tuntumassa männyntaimia kasvava kangas. Aluskasvillisuus on varpua ja sammalta.

Kohteen kuvaus

Paikalla on kaksi tervahautaa, joista toisen yli ajettu aikoinaan metsätöissä.

Tervahauta 1 (160001): Kuusien peittämä tervahauta, jonka halssi etelässä. Hauta ei ole kovin syvä. Halkaisija on n. 10 m. Koordinaatit: X: 3584815, Y: 7223229.

Tervahauta 2 (160004): Halkaisijaltaan n. 14 m kokoinen tervahauta. Haudan ympärillä kuoppia. Syvempi kuin tervahauta 1. Halssi kaakkoislaidalla. Koordinaatit: X:3584828, Y:7223249.

Kohteen rajaus

Aluemainen.

Tulkinta

Tervahauta.

Lisätietoja

-

Toimenpiteet***Tarkastukset***

Tila: 3 Toteutettu Laji: 6 Suojeluarvojen tarkastus Tarkastusvuosi: 2013
Tarkastuspvm: 28.5.2013 Tarkastaja: H.Kelola-Mäkeläinen
Kuvaus: KMO-kulttuuriperintöinventointi

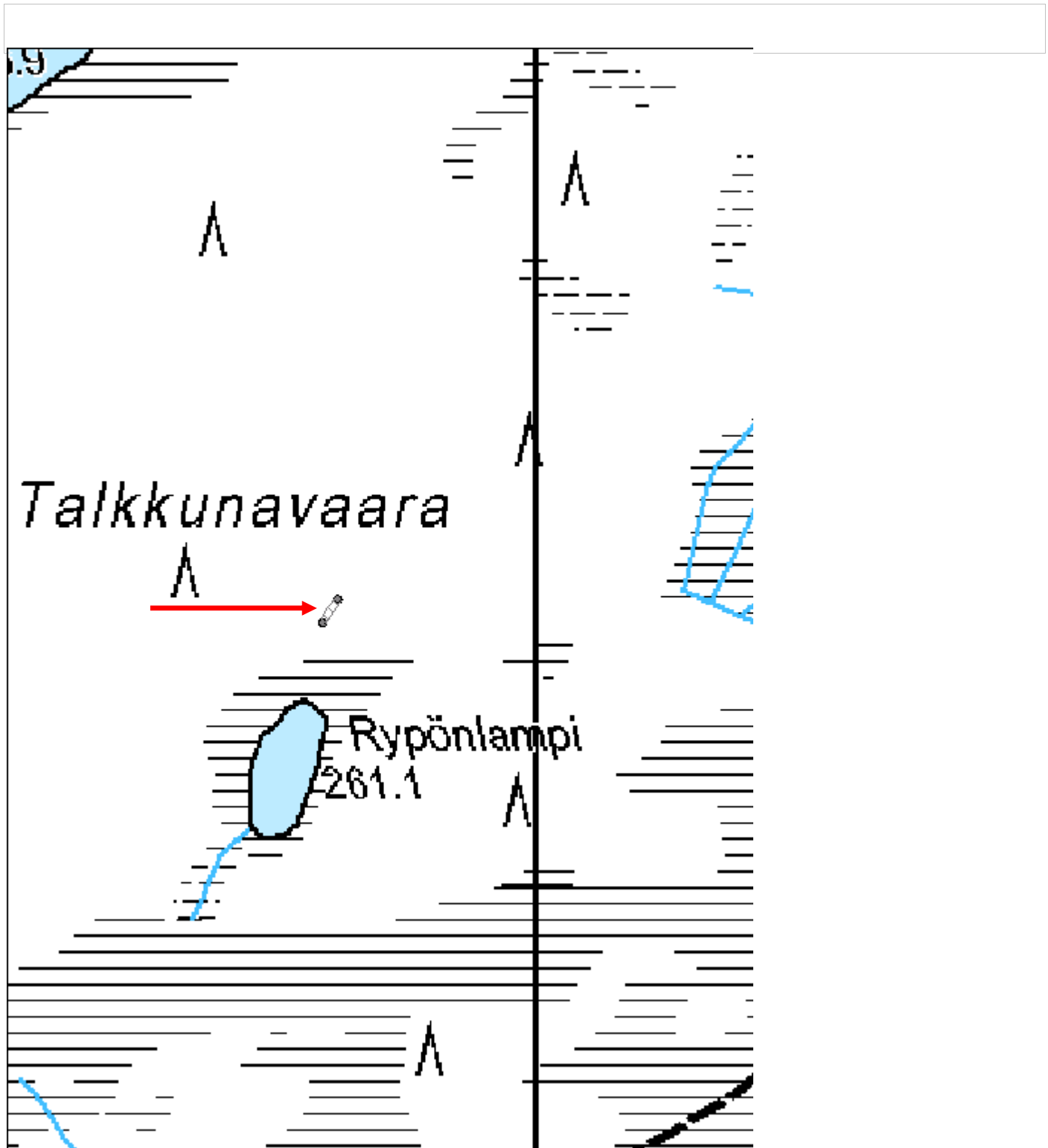
Viranomaisrekisterinro:	Kunto:	1 Hyvä
--------------------------------	---------------	--------

Arvotus:	3 Esitys mj-luokka II	Olotila:	2 Ei käytössä
Selitys:		Kohteen suojelu:	9 Muu suojeluarvo
Selitys:		Selitys:	
Ympäristön suojelu:	0 Ei määritelty		
Selitys:			



Yleiskuva tervahaudasta.

Kohdetyyppi:	9 Valmistuspaikat/työpaikat	Copyright:	© Metsähallitus 2008 © Maanmittauslaitos 1/MML/08
Koordinaatit:	X 7223240, Y 3584821, Z 266	Mittakaava:	1:3733



Matopohjankangas 2 tervahauta

MH-tunnus: 160018

Kohdetyyppi:	9 Valmistuspaikat/työpaikat	Haltija:	161 Metsätalous Kainuu
Ajoitus:	7116 Uusi aika	Ylläpitäjä:	161 Metsätalous Kainuu
Rakentamivuosi:		Kunta:	777 SUOMUSSALMI
Lukumäärä:	1		

Koordinaattiselitys:		Geometria tuotettu:	4 Gps-mittaus, korjaamaton
Koordinaatit:	X 7219348, Y 3585876, Z 235	Löydöt:	

Taustatiedot

Kohde on merkitty SutiGis:iin.

Ympäristön kuvaus

Hiekkakangas, jossa kasvaa kuusia. Aluskasvillisuus sammalta ja varpuja.

Kohteen kuvaus

Halkaisijaltaan n. 18 m kokoinen matalavallinen tervahauta. Halssi etelään pieneen notkelmaan päin.

Kohteen rajaus

Pistemäinen.

Tulkinta

Tervahauta.

Lisätietoja

-

Toimenpiteet**Tarkastukset**

Tila: 3 Toteutettu Laji: 6 Suojeluarvojen tarkastus Tarkastusvuosi: 2013
Tarkastuspvm: 28.5.2013 Tarkastaja: H.Kelola-Mäkeläinen
Kuvaus: KMO-kulttuuriperintöinventointi

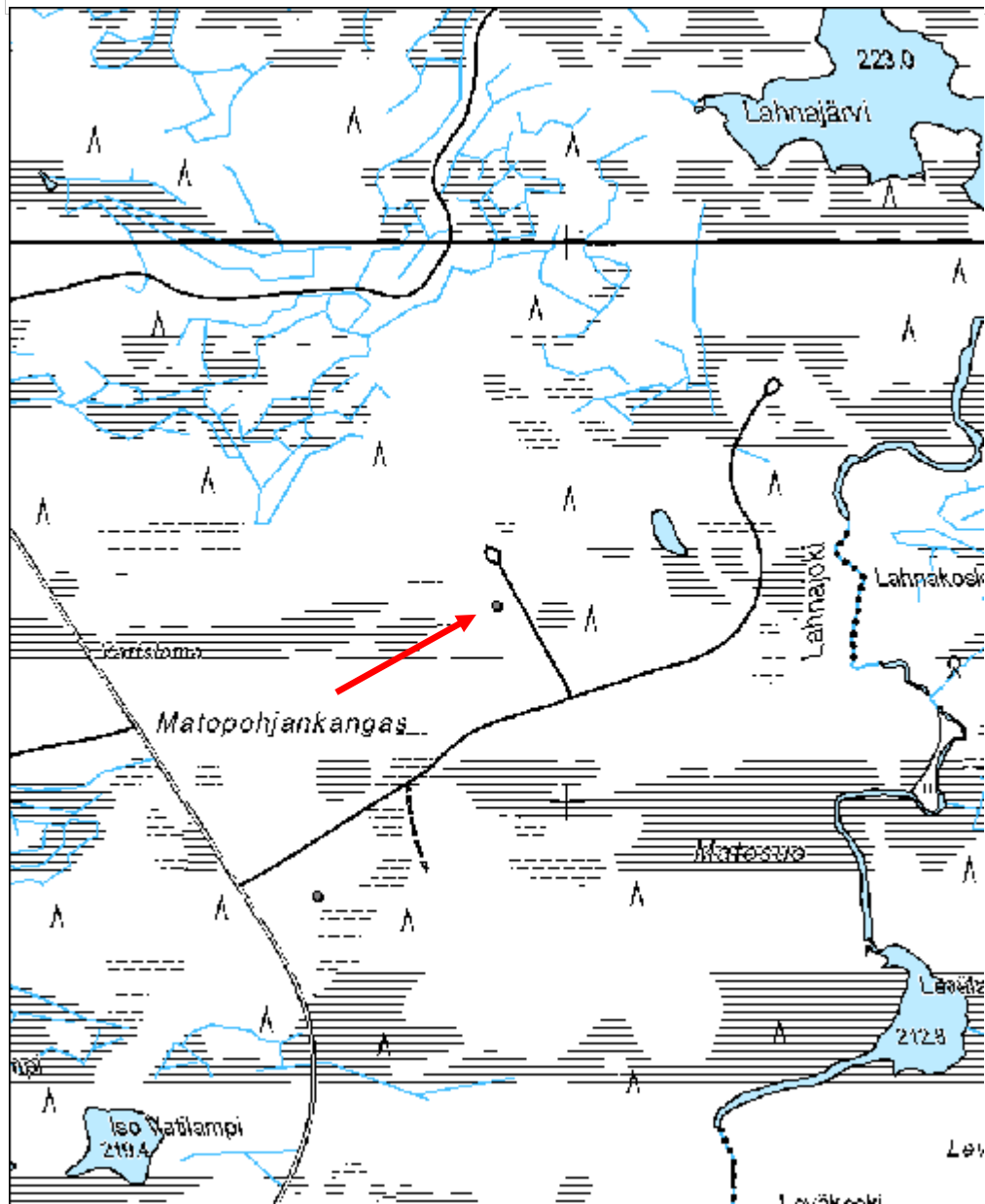
Viranomaisrekisterinro:		Kunto:	1 Hyvä
		Olotila:	2 Ei käytössä
Arvotus:	3 Esitys mj-luokka II	Kohteen suojelu:	9 Muu suojeluarvo

Selitys:	Selitys:
Ympäristön suojelu:	0 Ei määritelty
Selitys:	



Yleiskuva tervahaudasta.

Kohdetyyppi:	9 Valmistuspaikat/työpaikat	Copyright:	© Metsähallitus 2008 © Maanmittauslaitos 1/MML/08
Koordinaatit:	X 7219348, Y 3585876, Z 235	Mittakaava:	1:10000



Mustaniemi 1 tervahauta

MH-tunnus: 160051

Kohdetyyppi:	9 Valmistuspaikat/työpaikat	Haltija:	161 Metsätalous Kainuu
Ajoitus:	7116 Uusi aika	Ylläpitäjä:	161 Metsätalous Kainuu
Rakentamisvuosi:		Kunta:	777 SUOMUSSALMI
Lukumäärä:	1		

Koordinaattiselitys:		Geometria tuotettu:	4 Gps-mittaus, korjaamaton
Koordinaatit:	X 7196621, Y 3594119, Z 190	Löydöt:	

Taustatiedot

Näkyv peruskartassa.

Ympäristön kuvaus

Harvaa mäntyä kasvava hiekkapohjainen kangas. Aluskasvillisuus sammalta ja varpua.

Kohteen kuvaus

Hyvin säilynyt iso ja syvä tervahauta. Halkaisija n. 14 m ja halssi sijaitsee itälaidalla.

Kohteen rajaus

Pistemäinen.

Tulkinta

Tervahauta.

Lisätietoja

-

Toimenpiteet***Tarkastukset***

Tila: 3 Toteutettu Laji: 6 Suojeluarvojen tarkastus Tarkastusvuosi: 2013
Tarkastuspvm: 29.5.2013 Tarkastaja: H.Kelola-Mäkeläinen
Kuvaus: KMO-kulttuuriperintöinventointi

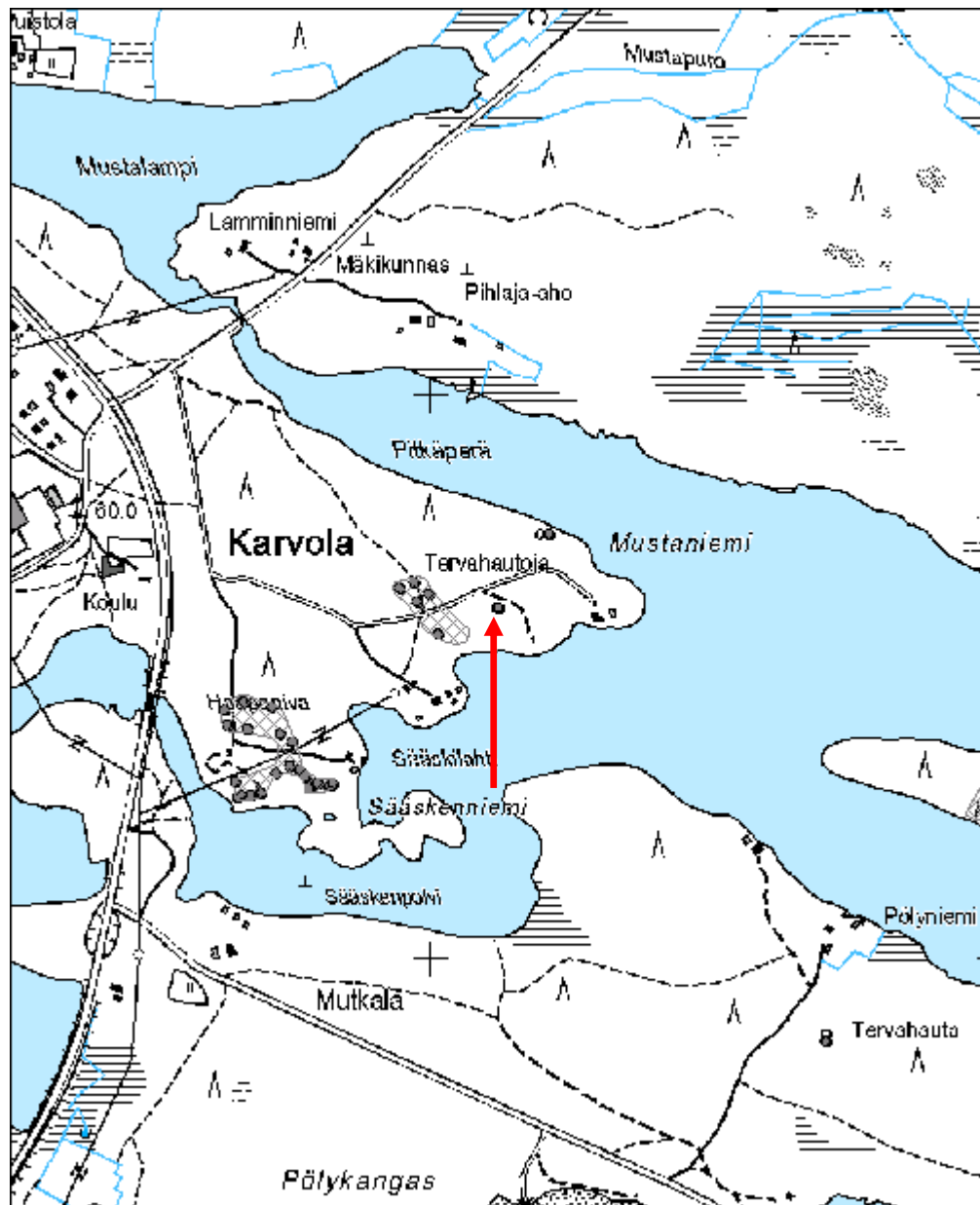
Viranomaisrekisterinro:		Kunto:	1 Hyvä
		Olotila:	2 Ei käytössä
Arvotus:	3 Esitys mj-luokka II	Kohteen suojelu:	9 Muu suojeluarvo

Selitys:	Selitys:
Ympäristön suojelu:	0 Ei määritelty
Selitys:	



Yleiskuva tervahaudasta.

Kohdetyyppi:	9 Valmistuspaikat/työpaikat	Copyright:	© <i>Metsähallitus</i> 2008 © <i>Maanmittauslaitos 1/MML/08</i>
Koordinaatit:	X 7196621, Y 3594119, Z 190	Mittakaava:	1:10000



Mustaniemi 2 tervahauta

MH-tunnus: 160052

Kohdetyyppi:	9 Valmistuspaikat/työpaikat	Haltija:	161 Metsätalous Kainuu
Ajoitus:	7116 Uusi aika	Ylläpitäjä:	161 Metsätalous Kainuu
Rakentamivuosi:		Kunta:	777 SUOMUSSALMI
Lukumäärä:	1		

Koordinaattiselitys:		Geometria tuotettu:	4 Gps-mittaus, korjaamaton
Koordinaatit:	X 7196751, Y 3594208, Z 190	Löydöt:	

Taustatiedot
Näkyv peruskartassa.
Ympäristön kuvaus
Harvaa mäntyä kasvava kangas. Aluskasvillisuus varpua ja sammalta.
Kohteen kuvaus
Syvä tervahauta, jonka halssi pohjoislaidalla kohti järveä. Halkaisija n. 9 m. Tuhot: Hauta peitetty osin kuusenoksilla.
Kohteen rajaus
Pistemäinen.
Tulkinta
Tervahauta.
Lisätietoja
-

Toimenpiteet

Tarkastukset
Tila: 3 Toteutettu Laji: 6 Suojeluarvojen tarkastus Tarkastusvuosi: 2013 Tarkastuspvm: 29.5.2013 Tarkastaja: H.Kelola-Mäkeläinen Kuvaus: KMO-kulttuuriperintöinventointi

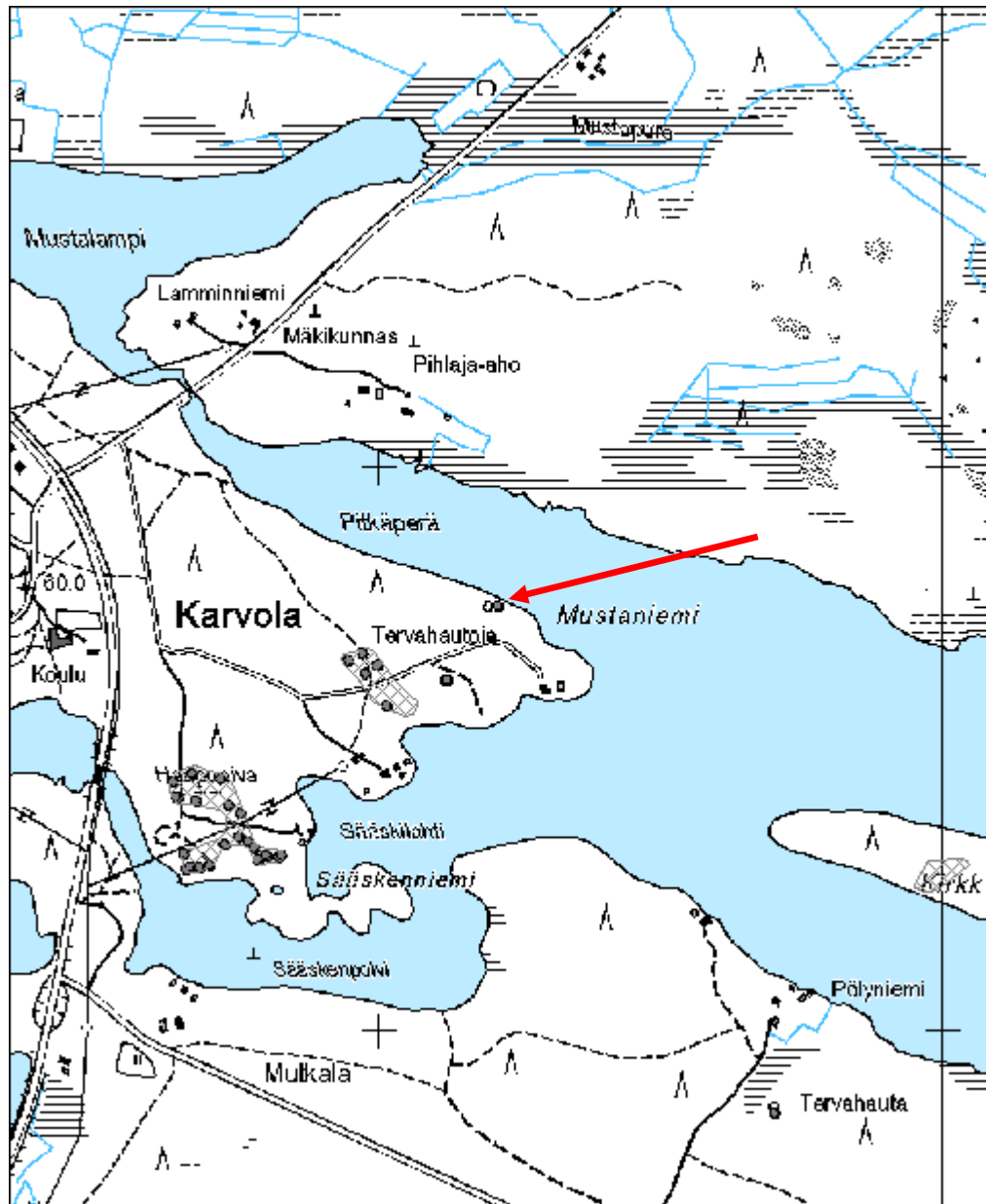
Viranomaisrekisterinro:		Kunto:	1 Hyvä
		Olotila:	2 Ei käytössä
Arvotus:	3 Esitys mj-luokka II	Kohteen suojele:	9 Muu suojeluarvo

Selitys:	Selitys:
Ympäristön suojelu:	0 Ei määritelty
Selitys:	



Yleiskuva tervahaudasta.

Kohdetyyppi:	9 Valmistuspaikat/työpaikat	Copyright:	© <i>Metsähallitus 2008</i> © <i>Maanmittauslaitos 1/MML/08</i>
Koordinaatit:	X 7196751, Y 3594208, Z 190	Mittakaava:	1:10000



Pitämänvaara 2 tervahauta

MH-tunnus: 160202

Kohdetyyppi:	9 Valmistuspaikat/työpaikat	Haltija:	161 Metsätalous Kainuu
Ajoitus:	7116 Uusi aika	Ylläpitäjä:	161 Metsätalous Kainuu
Rakentamivuosi:		Kunta:	777 SUOMUSSALMI
Lukumäärä:	1		

Koordinaattiselitys:		Geometria tuotettu:	4 Gps-mittaus, korjaamaton
Koordinaatit:	X 7196896, Y 3590724, Z 195	Löydöt:	

Taustatiedot

Kohde merkitty SutiGisiin.

Ympäristön kuvaus

Iso Pitämän ja Pieni Pitämän välissä olevan kapeikon kohdalla mäntyä kasvava harju. Haudan kohdalta avohakattu.

Kohteen kuvaus

Tervahauta, jota ympäröi oja ja kuoppia. Keskellä painauma. Halssi mahdollisesti haudan pohjaispuolella. Halkaisija n. 12 m.

Tuhot: Haudan pohjoislaidalta ajettu yli metsäkoneella.

Kohteen rajaus

Pistemäinen.

Tulkinta

Tervahauta.

Lisätietoja

-

Toimenpiteet***Tarkastukset***

Tila: 3 Toteutettu Laji: 6 Suojeluarvojen tarkastus Tarkastusvuosi: 2013
Tarkastuspvm: 29.5.2013 Tarkastaja: H.Kelola-Mäkeläinen
Kuvaus: KMO-kulttuuriperintöinventointi

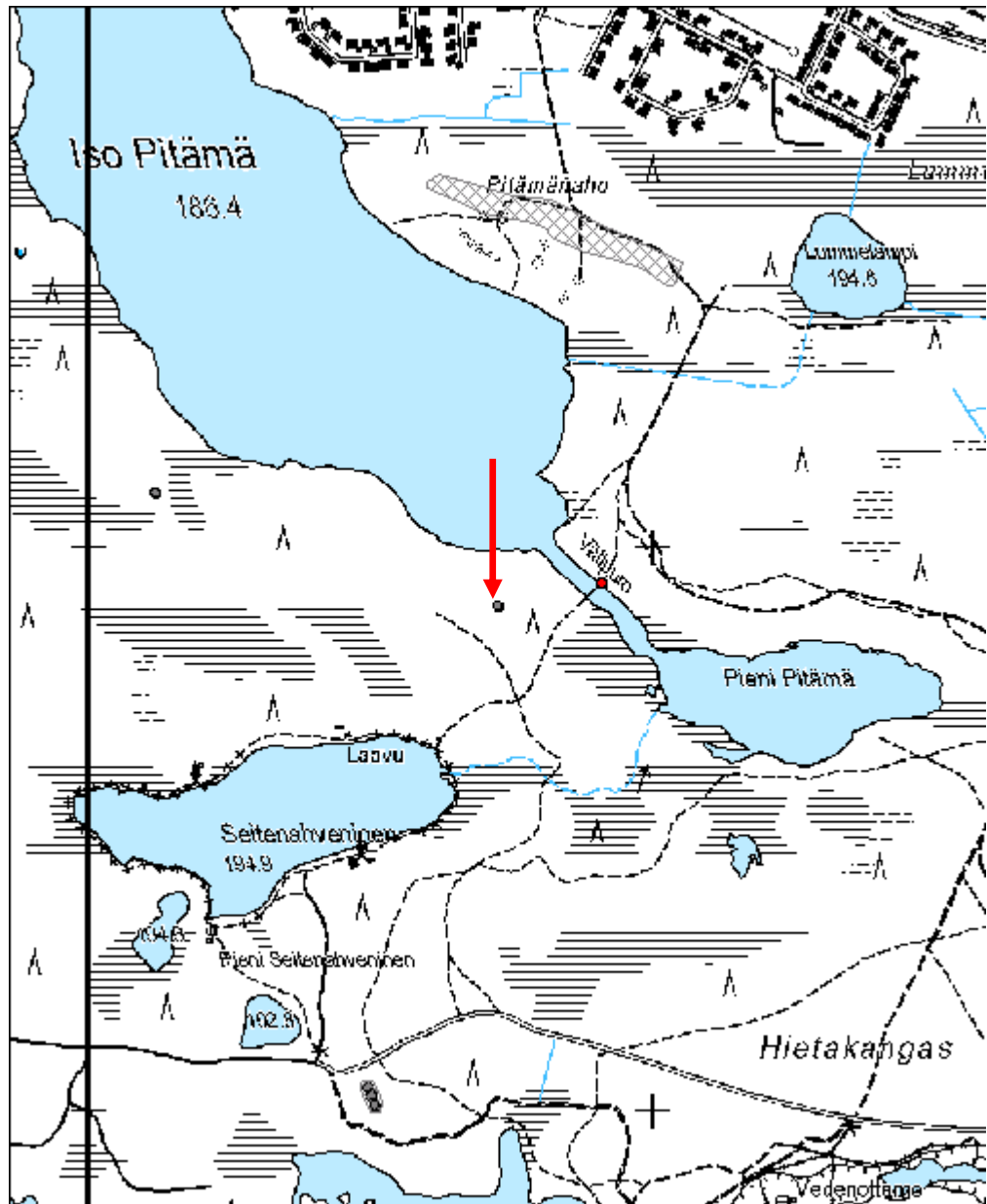
Viranomaisrekisterinro:	Kunto:	2 Keskinertainen
--------------------------------	---------------	------------------

Arvotus:	3 Esitys mj-luokka II	Olotila:	2 Ei käytössä
Selitys:		Kohteen suojelu:	9 Muu suojeluarvo
Selitys:		Selitys:	
Ympäristön suojelu:	99 Muu suojeluarvoa sisältävä alue		
Selitys:	32131 Kaunisniemen yleiskaava; VU -alueet		



Yleiskuva matalasta tervahaudasta.

Kohdetyyppi:	9 Valmistuspaikat/työpaikat	Copyright:	© <i>Metsähallitus</i> 2008 © <i>Maanmittauslaitos 1/MML/08</i>
Koordinaatit:	X 7196896, Y 3590724, Z 195	Mittakaava:	1:10000



Saunaniemi tervahauta

MH-tunnus: 160204

Kohdetyyppi:	9 Valmistuspaikat/työpaikat	Haltija:	161 Metsätalous Kainuu
Ajoitus:	7116 Uusi aika	Ylläpitäjä:	161 Metsätalous Kainuu
Rakentamivuosi:		Kunta:	777 SUOMUSSALMI
Lukumäärä:	1		

Koordinaattiselitys:		Geometria tuotettu:	4 Gps-mittaus, korjaamaton
Koordinaatit:	X 7196461, Y 3592529, Z 188	Löydöt:	

Taustatiedot

Löytyi inventoinnissa vinovalovarjosteen avulla.

Ympäristön kuvaus

Mäntyä kasvava hiekkakangas, jossa aluskasvillisuus varpua ja sammalta.

Kohteen kuvaus

Halkaisijaltaan n. 9,5 m kokoinen syvä tervahauta järven rannalla. Halssi etelälaidalla kohti rantaa.

Kohteen rajaus

Pistemäinen.

Tulkinta

Tervahauta.

Lisätietoja

-

Toimenpiteet**Tarkastukset**

Tila: 3 Toteutettu Laji: 6 Suojeluarvojen tarkastus Tarkastusvuosi: 2013
Tarkastuspvm: 30.5.2013 Tarkastaja: H.Kelola-Mäkeläinen
Kuvaus: KMO-kulttuuriperintöinventointi

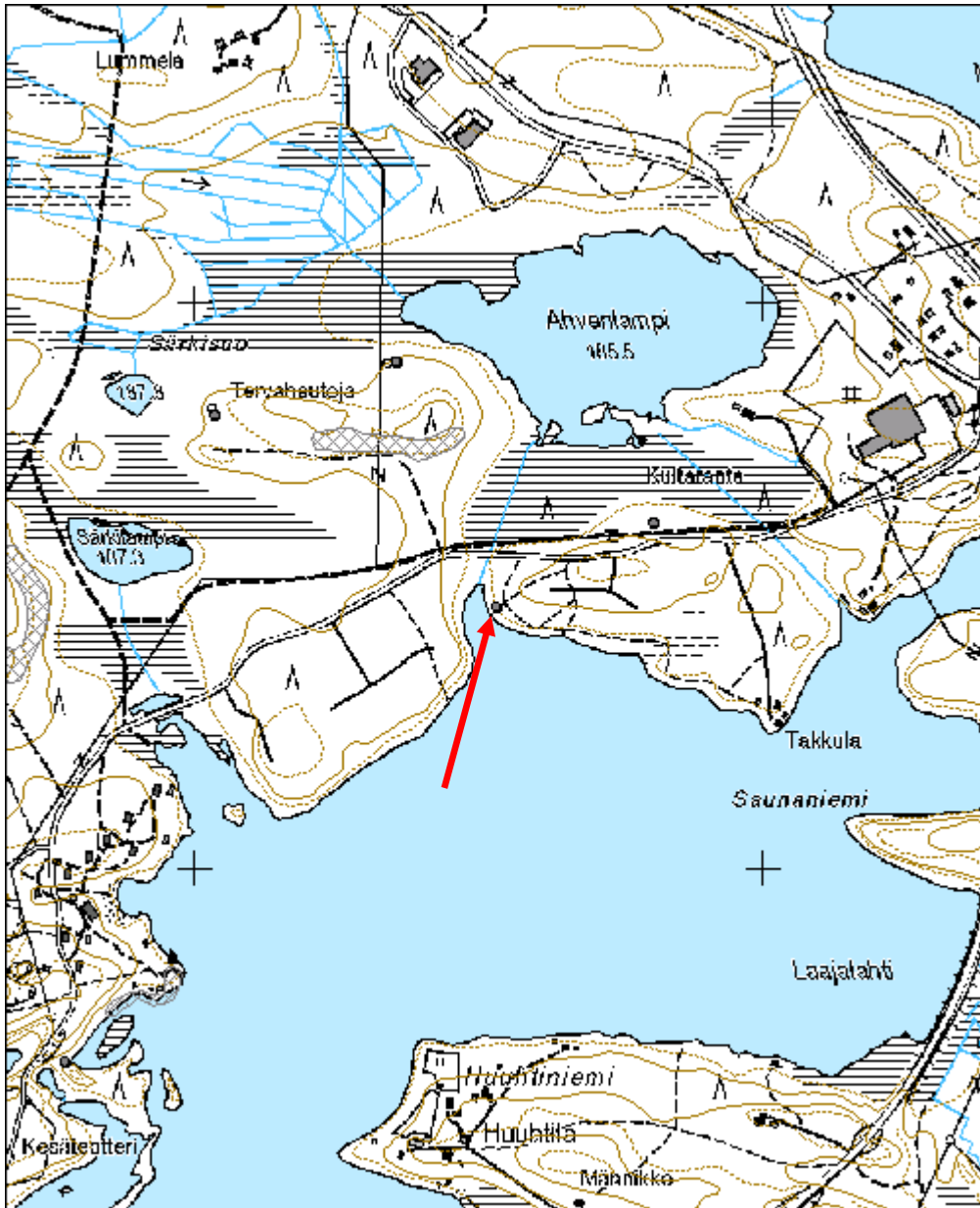
Viranomaisrekisterinro:		Kunto:	1 Hyvä
		Olotila:	2 Ei käytössä
Arvotus:	3 Esitys mj-luokka II	Kohteen suojelu:	9 Muu suojeluarvo

Selitys:	Selitys:
Ympäristön suojelu:	0 Ei määritelty
Selitys:	



Yleiskuva tervahaudasta.

Kohdetyyppi:	9 Valmistuspaikat/työpaikat	Copyright:	© Metsähallitus 2008 © Maanmittauslaitos 1/MML/08
Koordinaatit:	X 7196461, Y 3592529, Z 188	Mittakaava:	1:10000



Saukkokangas 2 tervahauta

MH-tunnus: 160207

Kohdetyyppi:	9 Valmistuspaikat/työpaikat	Haltija:	161 Metsätalous Kainuu
Ajoitus:	7116 Uusi aika	Ylläpitäjä:	161 Metsätalous Kainuu
Rakentamisvuosi:		Kunta:	777 SUOMUSSALMI
Lukumäärä:	1		

Koordinaattiselitys:		Geometria tuotettu:	4 Gps-mittaus, korjaamaton
Koordinaatit:	X 7199351, Y 3587795, Z 205	Löydöt:	

Taustatiedot

Kohde merkitty SutiGisiin.

Ympäristön kuvaus

Pieni hiekkaharju, joka harjun päältä avohakattu.

Kohteen kuvaus

Halkaisijaltaan n. 10 m kokoinen tervahauta sijaitsee avohakkuuaukean laidassa hiekkaharjun itärinteessä. Halssi ei ole romahtanut, vaan se erottuu pienenä aukkona haudan koillisvallin alla.

Kohteen rajaus

Pistemäinen.

Tulkinta

Tervahauta.

Lisätietoja

-

Toimenpiteet***Tarkastukset***

Tila: 3 Toteutettu Laji: 6 Suojeluarvojen tarkastus Tarkastusvuosi: 2013
Tarkastuspvm: 5.6.2013 Tarkastaja: H.Kelola-Mäkeläinen
Kuvaus: KMO-kulttuuriperintöinventointi

Viranomaisrekisterinro:	Kunto:	1 Hyvä
--------------------------------	---------------	--------

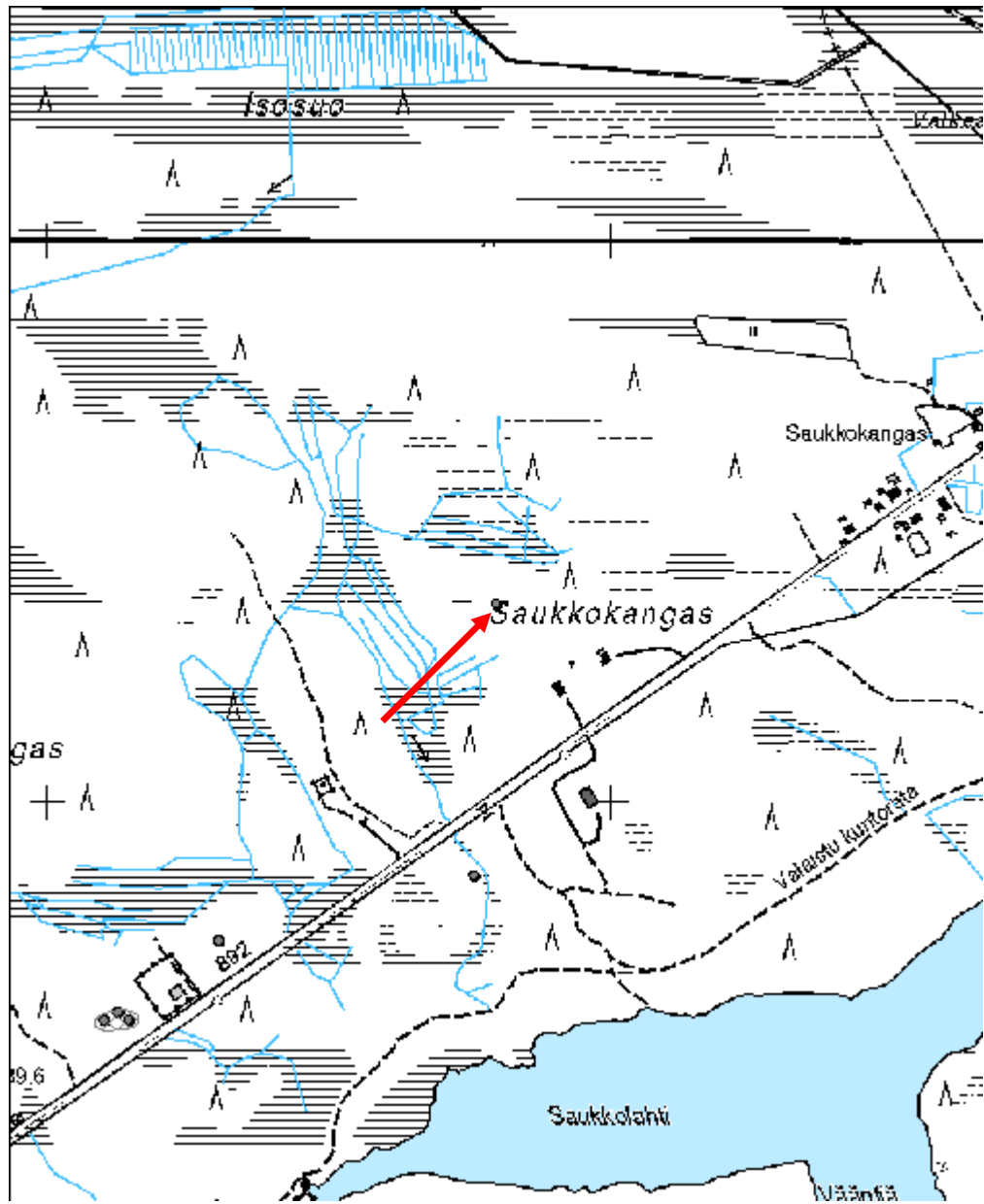
Olotila:	2 Ei käytössä
-----------------	---------------

Arvotus:	3 Esitys mj-luokka II	Kohteen suojelu:	9 Muu suojeluarvo
Selitys:		Selitys:	
Ympäristön suojelu:	0 Ei määritelty		
Selitys:			



Yleiskuva tervahaudasta. Tervahauta puiden kohdalla.

Kohdetyyppi:	9 Valmistuspaikat/työpaikat	Copyright:	© Metsähallitus 2008 © Maanmittauslaitos 1/MML/08
Koordinaatit:	X 7199351, Y 3587795, Z 205	Mittakaava:	1:10000



Saukkokangas 3 tervahauta

MH-tunnus: 160208

Kohdetyyppi:	9 Valmistuspaikat/työpaikat	Haltija:	161 Metsätalous Kainuu
Ajoitus:	7116 Uusi aika	Ylläpitäjä:	161 Metsätalous Kainuu
Rakentamisvuosi:		Kunta:	777 SUOMUSSALMI
Lukumäärä:	1		

Koordinaattiselitys:		Geometria tuotettu:	4 Gps-mittaus, korjaamaton
Koordinaatit:	X 7198867, Y 3587755, Z 200	Löydöt:	

Taustatiedot

KOhde merkitty SutiGisiin.

Ympäristön kuvaus

Pieni hiekkapohjainen harju, joka avohakattu. Harjun rinteillä kasvaa nuorta kasvatusmetsää.

Kohteen kuvaus

Tervahauta sijaitsee avohakkuualueen laidalla hiekkaharjun pohjoisrinteessä. Halssi koillislaidalla ja se ei ole romahtanut, vaan erottuu haudan vallin alaosassa aukkona/kuoppana. Tervahaudan halkaisija on n. 10m.

Kohteen rajaus

Pistemäinen.

Tulkinta

Tervahauta.

Lisätietoja

-

Toimenpiteet***Tarkastukset***

Tila: 3 Toteutettu Laji: 6 Suojeluarvojen tarkastus Tarkastusvuosi: 2013
Tarkastuspvm: 5.6.2013 Tarkastaja: H.Kelola-Mäkeläinen
Kuvaus: KMO-kulttuuriperintöinventointi

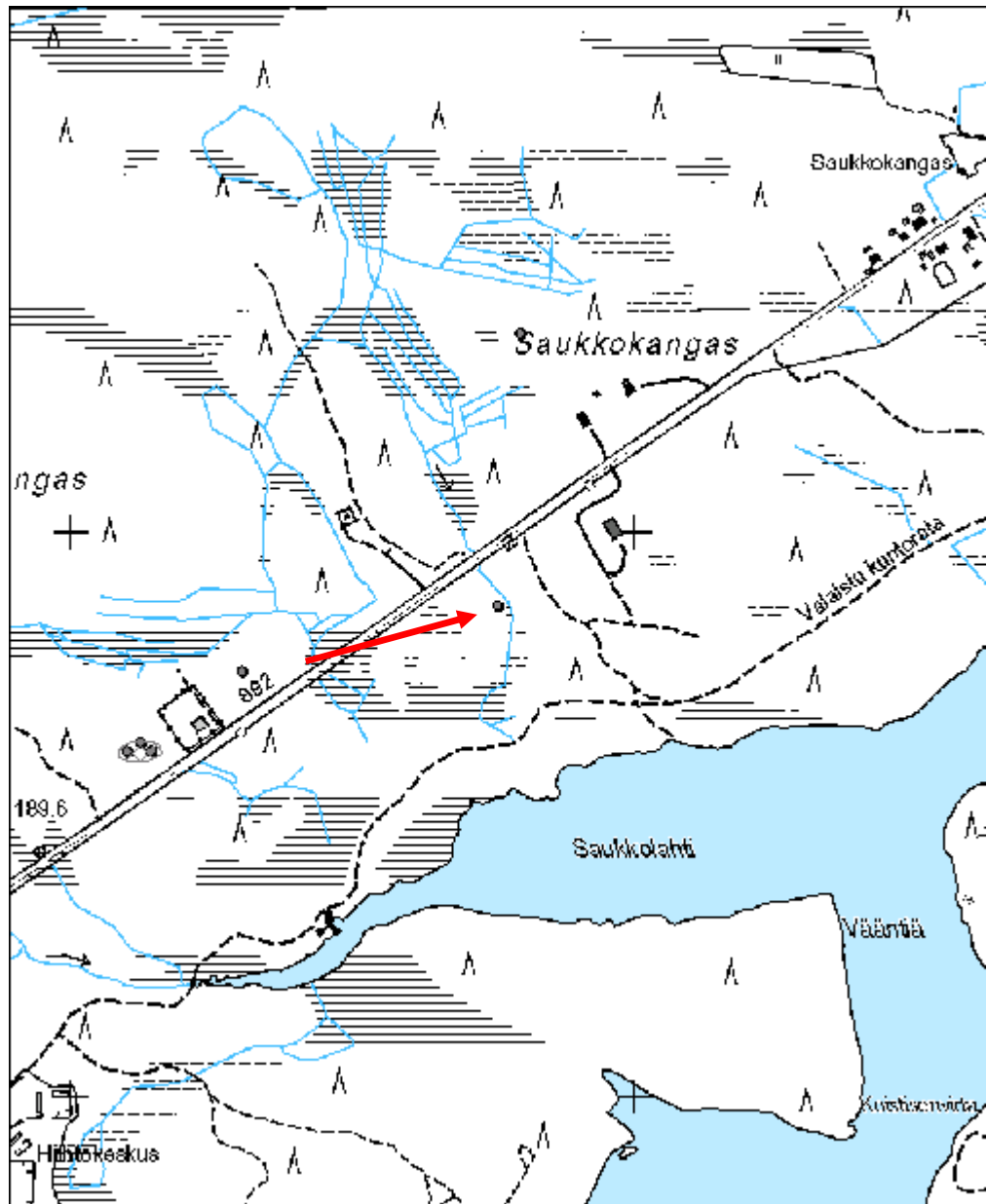
Viranomaisrekisterinro:		Kunto:	1 Hyvä
		Olotila:	2 Ei käytössä
Arvotus:	3 Esitys mj-luokka II	Kohteen	9 Muu suojeluarvo

Selitys:	suojelu: Selitys:
Ympäristön suojelu:	0 Ei määritelty
Selitys:	



Tervahauta kuvassa kuusen kohdalla.

Kohdetyyppi:	9 Valmistuspaikat/työpaikat	Copyright:	© Metsähallitus 2008 © Maanmittauslaitos 1/MML/08
Koordinaatit:	X 7198867, Y 3587755, Z 200	Mittakaava:	1:10000



Lumikangas 2 tervahauta

MH-tunnus: 160219

Kohdetyyppi:	9 Valmistuspaikat/työpaikat	Haltija:	161 Metsätalous Kainuu
Ajoitus:	7116 Uusi aika	Ylläpitäjä:	161 Metsätalous Kainuu
Rakentamivuosi:		Kunta:	777 SUOMUSSALMI
Lukumäärä:	1		

Koordinaattiselitys:		Geometria tuotettu:	4 Gps-mittaus, korjaamaton
Koordinaatit:	X 7198751, Y 3587301, Z 195	Löydöt:	

Taustatiedot

Kohde merkitty SutiGisiin.

Ympäristön kuvaus

Avohakkuuaukea, jossa kasvaa n. 30 cm korkuisia männyntaimia.

Kohteen kuvaus

Pieni, pyöreä tervahauta, jonka halkaisija n. 8 m. Halssi itälaidalla. Hauta säilynyt hyvin, vaikka ympäristö avohakattu.

Kohteen rajaus

Pistemäinen.

Tulkinta

Tervahauta

Lisätietoja

-

Toimenpiteet**Tarkastukset**

Tila: 3 Toteutettu Laji: 6 Suojeluarvojen tarkastus Tarkastusvuosi: 2013
Tarkastuspvm: 5.6.2013 Tarkastaja: H.Kelola-Mäkeläinen
Kuvaus: KMO-kulttuuriperintöinventointi

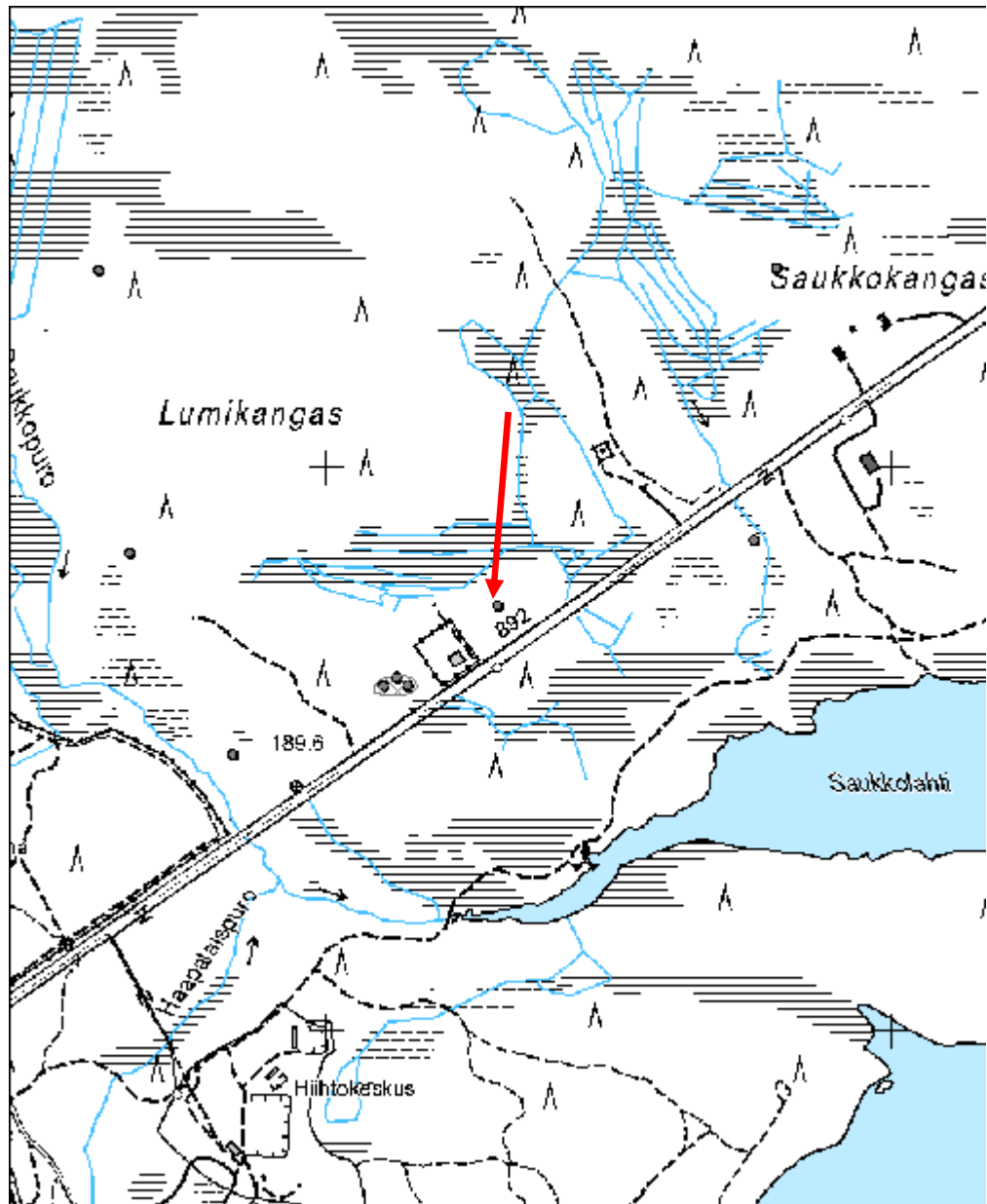
Viranomaisrekisterinro:		Kunto:	1 Hyvä
		Olotila:	2 Ei käytössä
Arvotus:	3 Esitys mj-luokka II	Kohteen suojele:	9 Muu suojeluarvo

Selitys:	Selitys:
Ympäristön suojelu:	0 Ei määritelty
Selitys:	



Matala tervahauta.

Kohdetyyppi:	9 Valmistuspaikat/työpaikat	Copyright:	© Metsähallitus 2008 © Maanmittauslaitos 1/MML/08
Koordinaatit:	X 7198751, Y 3587301, Z 195	Mittakaava:	1:10000



Pitkänlampi 1 tervahauta

MH-tunnus: 160226

Kohdetyyppi:	9 Valmistuspaikat/työpaikat	Haltija:	161 Metsätalous Kainuu
Ajoitus:	7116 Uusi aika	Ylläpitäjä:	161 Metsätalous Kainuu
Rakentamivuosi:		Kunta:	777 SUOMUSSALMI
Lukumäärä:	1		

Koordinaattiselitys:		Geometria tuotettu:	4 Gps-mittaus, korjaamaton
Koordinaatit:	X 7197567, Y 3586726, Z 198	Löydöt:	

Taustatiedot

Kohde merkitty SutiGisiin.

Ympäristön kuvaus

Harvaa mäntyä kasvava hiekkapohjainen kangas.

Kohteen kuvaus

Halkaisijaltaan n. 16 m kokoinen tervahauta, jonka halssi etelälaidalla. Haudan ympäriltä ja päältä on hakattu puut ja sen vierestä kulkee hiekkatie.

Kohteen rajaus

Pistemäinen.

Tulkinta

Tervahauta.

Lisätietoja

-

Toimenpiteet**Tarkastukset**

Tila: 3 Toteutettu Laji: 6 Suojeluarvojen tarkastus Tarkastusvuosi: 2013
Tarkastuspvm: 5.6.2013 Tarkastaja: H.Kelola-Mäkeläinen
Kuvaus: KMO-kulttuuriperintöinventointi

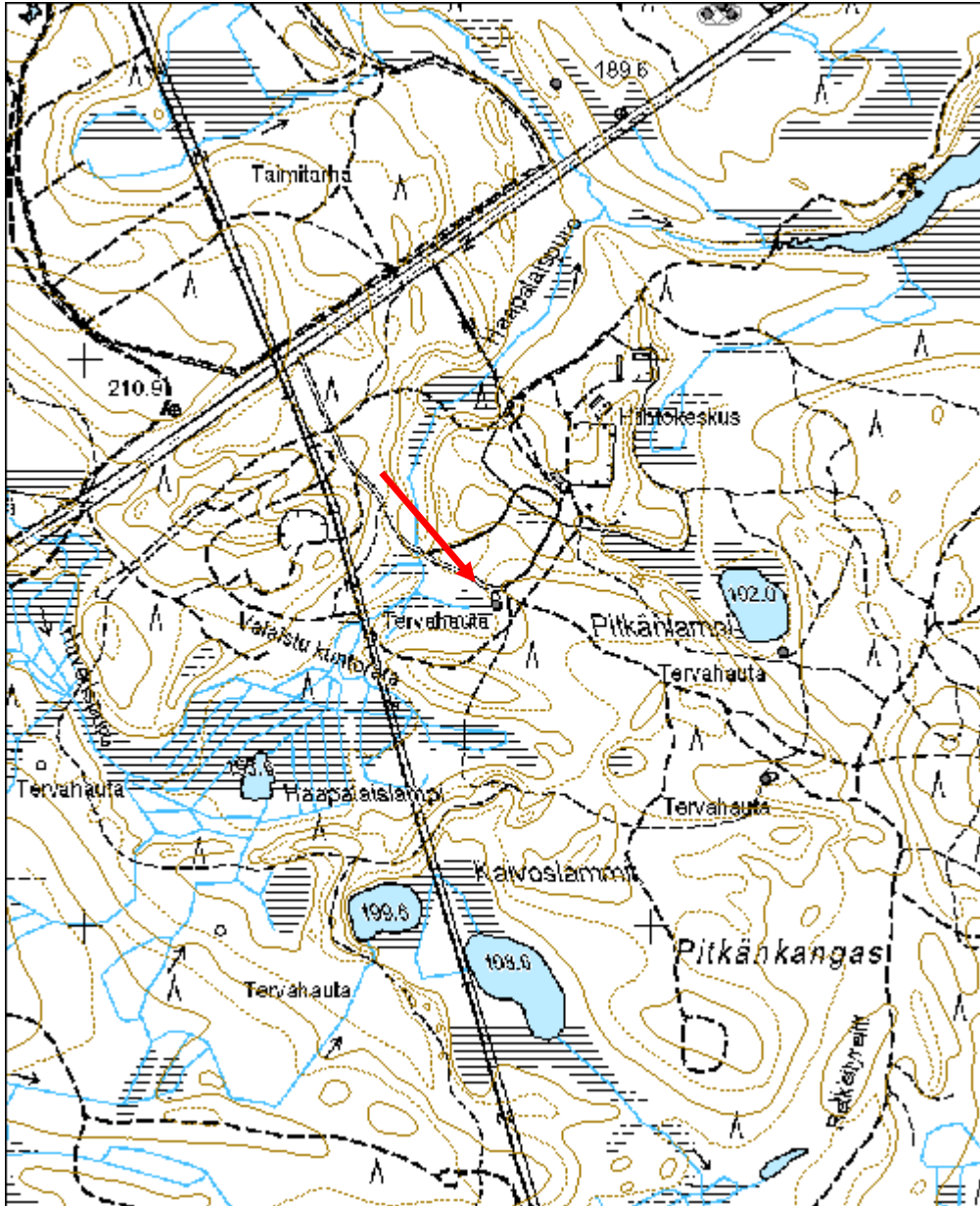
Viranomaisrekisterinro:		Kunto:	1 Hyvä
		Olotila:	2 Ei käytössä
Arvotus:	3 Esitys mj-luokka II	Kohteen suojele:	9 Muu suojeluarvo

Selitys:	Selitys:
Ympäristön suojele:	0 Ei määritelty
Selitys:	



Yleiskuva tervahaudasta.

Kohdetyyppi:	9 Valmistuspaikat/työpaikat	Copyright:	© <i>Metsähallitus 2008</i> © <i>Maanmittauslaitos 1/MML/08</i>
Koordinaatit:	X 7197567, Y 3586726, Z 198	Mittakaava:	1:10000



Pitkänlampi 2 tervahauta

MH-tunnus: 160228

Kohdetyyppi:	9 Valmistuspaikat/työpaikat	Haltija:	161 Metsätalous Kainuu
Ajoitus:	7116 Uusi aika	Ylläpitäjä:	161 Metsätalous Kainuu
Rakentamivuosi:		Kunta:	777 SUOMUSSALMI
Lukumäärä:	1		

Koordinaattiselitys:		Geometria tuotettu:	4 Gps-mittaus, korjaamaton
Koordinaatit:	X 7197260, Y 3587200, Z 198	Löydöt:	

Taustatiedot

Kohde merkitty peruskarttaan.

Ympäristön kuvaus

Paikalla kasvaa harvaa mäntyä.

Kohteen kuvaus

Halkaisijaltaan n. 12 m kokoinen tervahauta, jonka halssi kaakkoislaidalla. Haudan päältä puut poistettu.

Kohteen rajaus

Pistemäinen.

Tulkinta

Tervahauta.

Lisätietoja

-

Toimenpiteet***Tarkastukset***

Tila: 3 Toteutettu Laji: 6 Suojeluarvojen tarkastus Tarkastusvuosi: 2013
Tarkastuspvm: 5.6.2013 Tarkastaja: H.Kelola-Mäkeläinen
Kuvaus: KMO-kulttuuriperintöinventointi

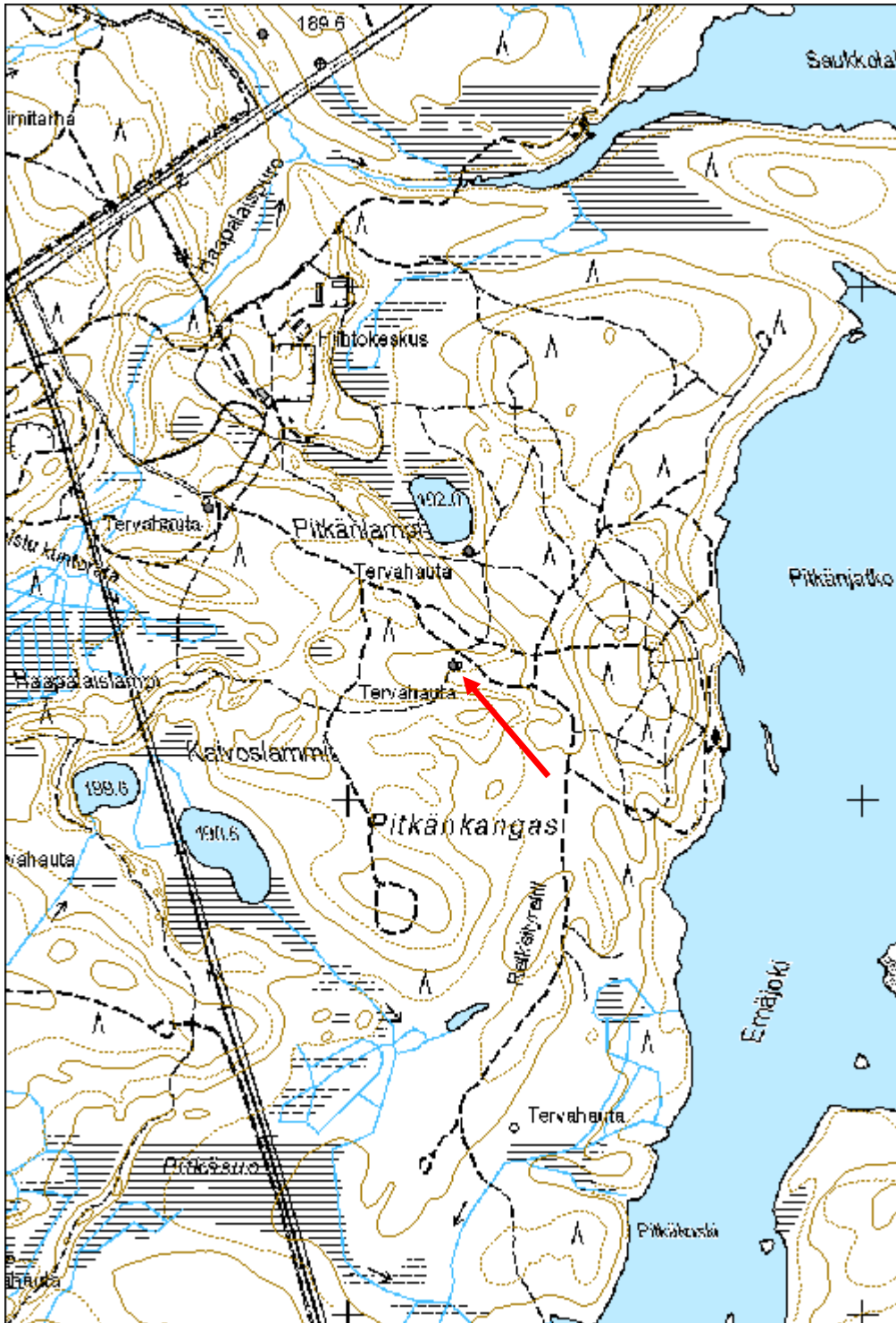
Viranomaisrekisterinro:		Kunto:	1 Hyvä
		Olotila:	2 Ei käytössä
Arvotus:	3 Esitys mj-luokka II	Kohteen suojelu:	9 Muu suojeluarvo

Selitys:	Selitys:
Ympäristön suojelu:	0 Ei määritelty
Selitys:	



Aivan pururadan vieressä sijaitseva tervahauta.

Kohdetyyppi:	9 Valmistuspaikat/työpaikat	Copyright:	© <i>Metsähallitus</i> 2008 © <i>Maanmittauslaitos 1/MML/08</i>
Koordinaatit:	X 7197260, Y 3587200, Z 198	Mittakaava:	1:10000



Pitkänlampi 3 tervahauta

MH-tunnus: 160231

Kohdetyyppi:	9 Valmistuspaikat/työpaikat	Haltija:	161 Metsätalous Kainuu
Ajoitus:	7116 Uusi aika	Ylläpitäjä:	161 Metsätalous Kainuu
Rakentamivuosi:		Kunta:	777 SUOMUSSALMI
Lukumäärä:	1		

Koordinaattiselitys:		Geometria tuotettu:	4 Gps-mittaus, korjaamaton
Koordinaatit:	X 7197483, Y 3587232, Z 193	Löydöt:	

Taustatiedot

Kohde merkitty SutGisiin ja merkitty peruskarttaan.

Ympäristön kuvaus

Pitkänlammen etelärannalla, kahden harjun välissä oleva tasaisempi alue. Paikalla kasvaa männyntaimia ja harvaa mäntymetsää.

Kohteen kuvaus

Halkaisijaltaan n. 8 m kokoinen tervahauta, jonka halssi lounaislaidalla. Pohjoispuolen vallin päältä kulkee eläinten polku.

Tuhot: Tervahaudan keskelle on kasattu metalliromua (esim. ruostunut tynnyri) ja vanhaa rakennusjätettä.

Kohteen rajaus

Pistemäinen.

Tulkinta

Tervahauta.

Lisätietoja

-

Toimenpiteet***Tarkastukset***

Tila: 3 Toteutettu Laji: 6 Suojeluarvojen tarkastus Tarkastusvuosi: 2013
Tarkastuspvm: 5.6.2013 Tarkastaja: H.Kelola-Mäkeläinen
Kuvaus: KMO-kulttuuriperintöinventointi

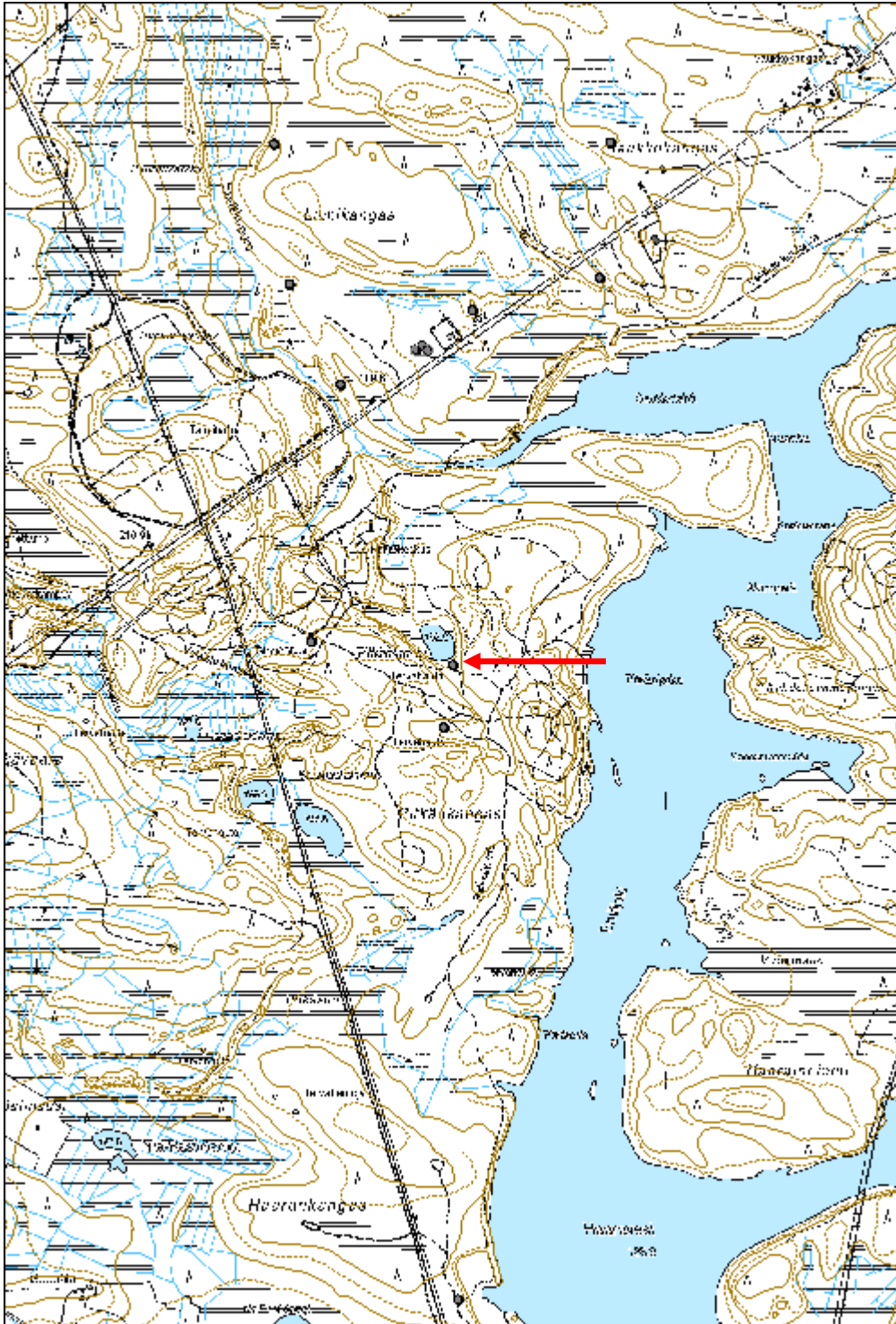
Viranomaisrekisterinro:	Kunto:	1 Hyvä
--------------------------------	---------------	--------

Arvotus:	3 Esitys mj-luokka II	Olotila:	2 Ei käytössä
Selitys:		Kohteen suojelu:	9 Muu suojeluarvo
Selitys:		Selitys:	
Ympäristön suojelu:	0 Ei määritelty		
Selitys:			



Yleiskuva lammen rannalla sijaitsevasta tervahaudasta.

Kohdetyyppi:	9 Valmistuspaikat/työpaikat	Copyright:	© Metsähallitus 2008 © Maanmittauslaitos 1/MML/08
Koordinaatit:	X 7197483, Y 3587232, Z 193	Mittakaava:	1:18505



Haverislampi tervahauta

MH-tunnus: 160237

Kohdetyyppi:	9 Valmistuspaikat/työpaikat	Haltija:	161 Metsätalous Kainuu
Ajoitus:	7116 Uusi aika	Ylläpitäjä:	161 Metsätalous Kainuu
Rakentamivuosi:		Kunta:	777 SUOMUSSALMI
Lukumäärä:	1		

Koordinaattiselitys:		Geometria tuotettu:	4 Gps-mittaus, korjaamaton
Koordinaatit:	X 7197595, Y 3585609, Z 205	Löydöt:	

Taustatiedot

Kohde merkitty SutiGisiin.

Ympäristön kuvaus

Lammen eteläranta, jossa kasvaa harvaa mäntymetsää. Aluskasvillisuus sammalta ja varpua.

Kohteen kuvaus

Halkaisijaltaan n. 10 m kokoinen tervahauta aivan lammen rannalla. Halssi kohti lampea haudan pohjoislaidalla. Lammen puoleisen vallin päältä kulkee eläinten polku.

Kohteen rajaus

Pistemäinen.

Tulkinta

Tervahauta.

Lisätietoja

-

Toimenpiteet**Tarkastukset**

Tila: 3 Toteutettu Laji: 6 Suojeluarvojen tarkastus Tarkastusvuosi: 2013
Tarkastuspvm: 6.6.2013 Tarkastaja: H.Kelola-Mäkeläinen
Kuvaus: KMO-kulttuuriperintöinventointi

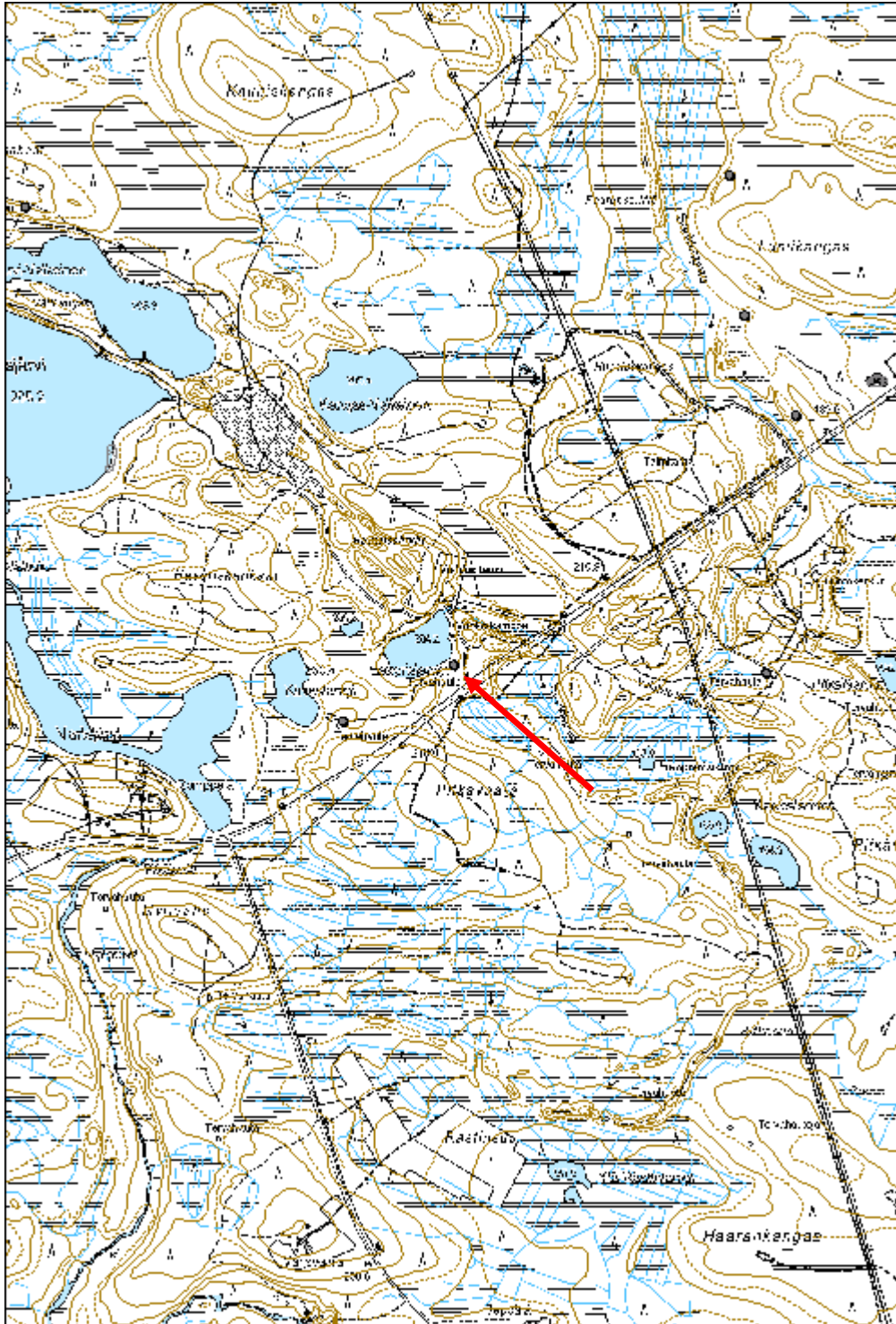
Viranomaisrekisterinro:		Kunto:	1 Hyvä
		Olotila:	2 Ei käytössä
Arvotus:	3 Esitys mj-luokka II	Kohteen	9 Muu suojeluarvo

Selitys:	suojelu: Selitys:
Ympäristön suojelu:	0 Ei määritelty
Selitys:	



Yleiskuva tervahaudasta.

Kohdetyyppi:	9 Valmistuspaikat/työpaikat	Copyright:	© Metsähallitus 2008 © Maanmittauslaitos 1/MML/08
Koordinaatit:	X 7197595, Y 3585609, Z 205	Mittakaava:	1:18505



Variskankaat tervahauta

MH-tunnus: 160240

Kohdetyyppi:	9 Valmistuspaikat/työpaikat	Haltija:	161 Metsätalous Kainuu
Ajoitus:	7116 Uusi aika	Ylläpitäjä:	161 Metsätalous Kainuu
Rakentamivuosi:		Kunta:	777 SUOMUSSALMI
Lukumäärä:	1		

Koordinaattiselitys:		Geometria tuotettu:	4 Gps-mittaus, korjaamaton
Koordinaatit:	X 7199233, Y 3584078, Z 215	Löydöt:	

Taustatiedot
Kohde merkitty SutiGisiin.
Ympäristön kuvaus
Harvaa mäntyä kasvava hiekkaharju. Aluskasvillisuus sammalta ja varpua. Rinteen alla suo ja pieni lampi.
Kohteen kuvaus
Halkaisijaltaan n. 12,5 m kokoinen tervahauta hiekkaharjun etelärinteessä. Halssi etelälaidalla kohti suota ja lampea.
Kohteen rajaus
Pistemäinen.
Tulkinta
Tervahauta.
Lisätietoja
-

Toimenpiteet

Tarkastukset
Tila: 3 Toteutettu Laji: 6 Suojeluarvojen tarkastus Tarkastusvuosi: 2013 Tarkastuspvm: 6.6.2013 Tarkastaja: H.Kelola-Mäkeläinen Kuvaus: KMO-kulttuuriperintöinventointi

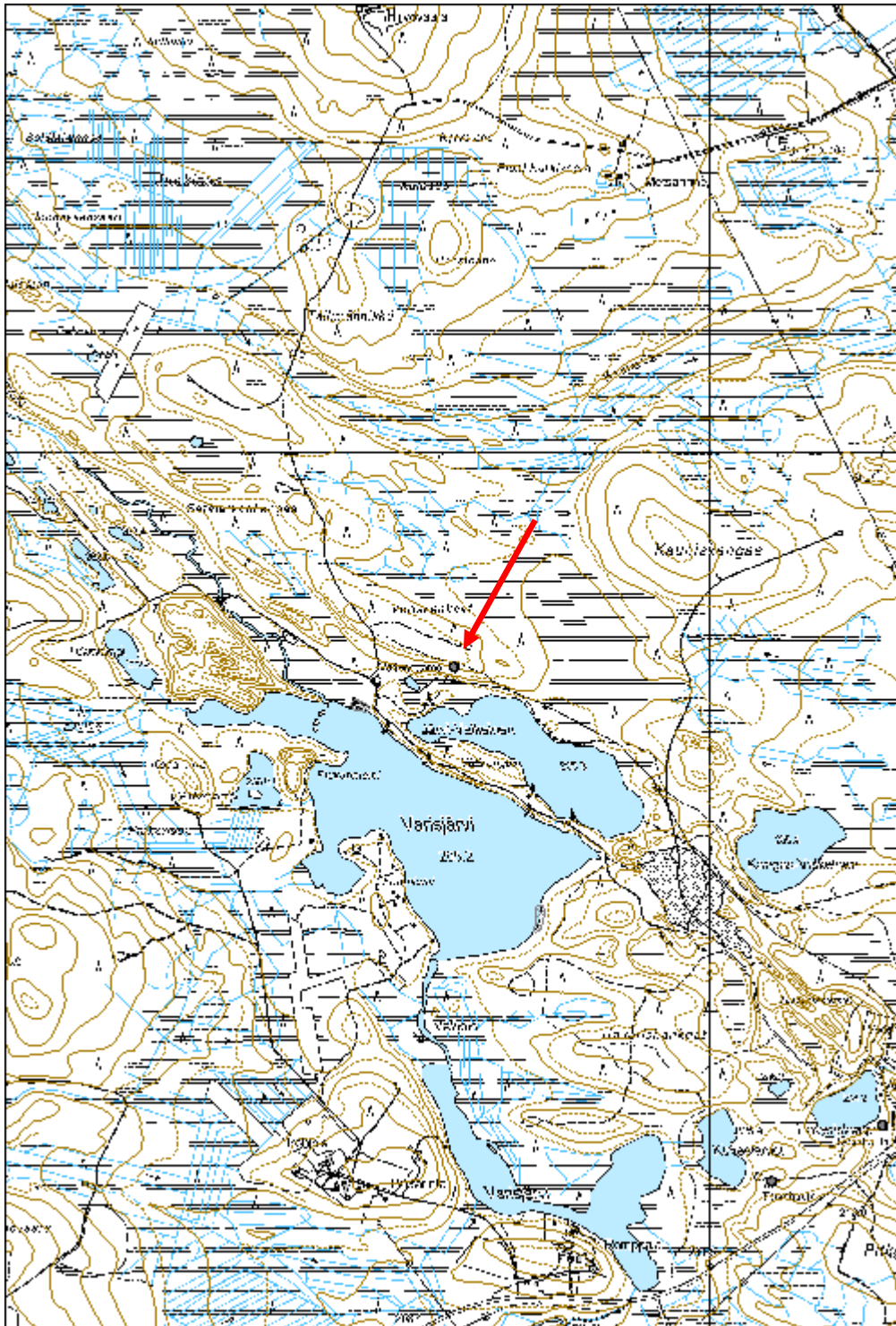
Viranomaisrekisterinro:		Kunto:	1 Hyvä
		Olotila:	2 Ei käytössä
Arvotus:	3 Esitys mj-luokka II	Kohteen suojele:	9 Muu suojeluarvo

Selitys:	Selitys:
Ympäristön suojelu:	0 Ei määritelty
Selitys:	



Yleiskuva tervahaudasta.

Kohdetyyppi:	9 Valmistuspaikat/työpaikat	Copyright:	© <i>Metsähallitus 2008</i> © <i>Maanmittauslaitos 1/MML/08</i>
Koordinaatit:	X 7199233, Y 3584078, Z 215	Mittakaava:	1:18505



Kirveslampi 1 tervahauta

MH-tunnus: 160242

Kohdetyyppi:	9 Valmistuspaikat/työpaikat	Haltija:	161 Metsätalous Kainuu
Ajoitus:	7116 Uusi aika	Ylläpitäjä:	161 Metsätalous Kainuu
Rakentamivuosi:		Kunta:	777 SUOMUSSALMI
Lukumäärä:	1		

Koordinaattiselitys:		Geometria tuotettu:	4 Gps-mittaus, korjaamaton
Koordinaatit:	X 7197394, Y 3585214, Z 210	Löydöt:	

Taustatiedot

Merkitty SutiGisiin ja peruskarttaan.

Ympäristön kuvaus

Harvaa mäntyä kasvava hiekkapohjainen kangas. Jonkin matkaa haudan itäpuolella avohakkuuaukea. Hauta on kahden tien - hiekka ja metsäautotien - välisellä könkäreellä.

Kohteen kuvaus

Syvä tervahauta, jonka halssi länsilaidalla. Haudan vallien päällä kasvaa suuria mäntyjä ja koivuja. Halkaisija n. 12,5 m.

Kohteen rajaus

Pistemäinen.

Tulkinta

Tervahauta.

Lisätietoja

-

Toimenpiteet**Tarkastukset**

Tila: 3 Toteutettu Laji: 6 Suojeluarvojen tarkastus Tarkastusvuosi: 2013
Tarkastuspvm: 6.6.2013 Tarkastaja: H.Kelola-Mäkeläinen
Kuvaus: KMO-kulttuuriperintöinventointi

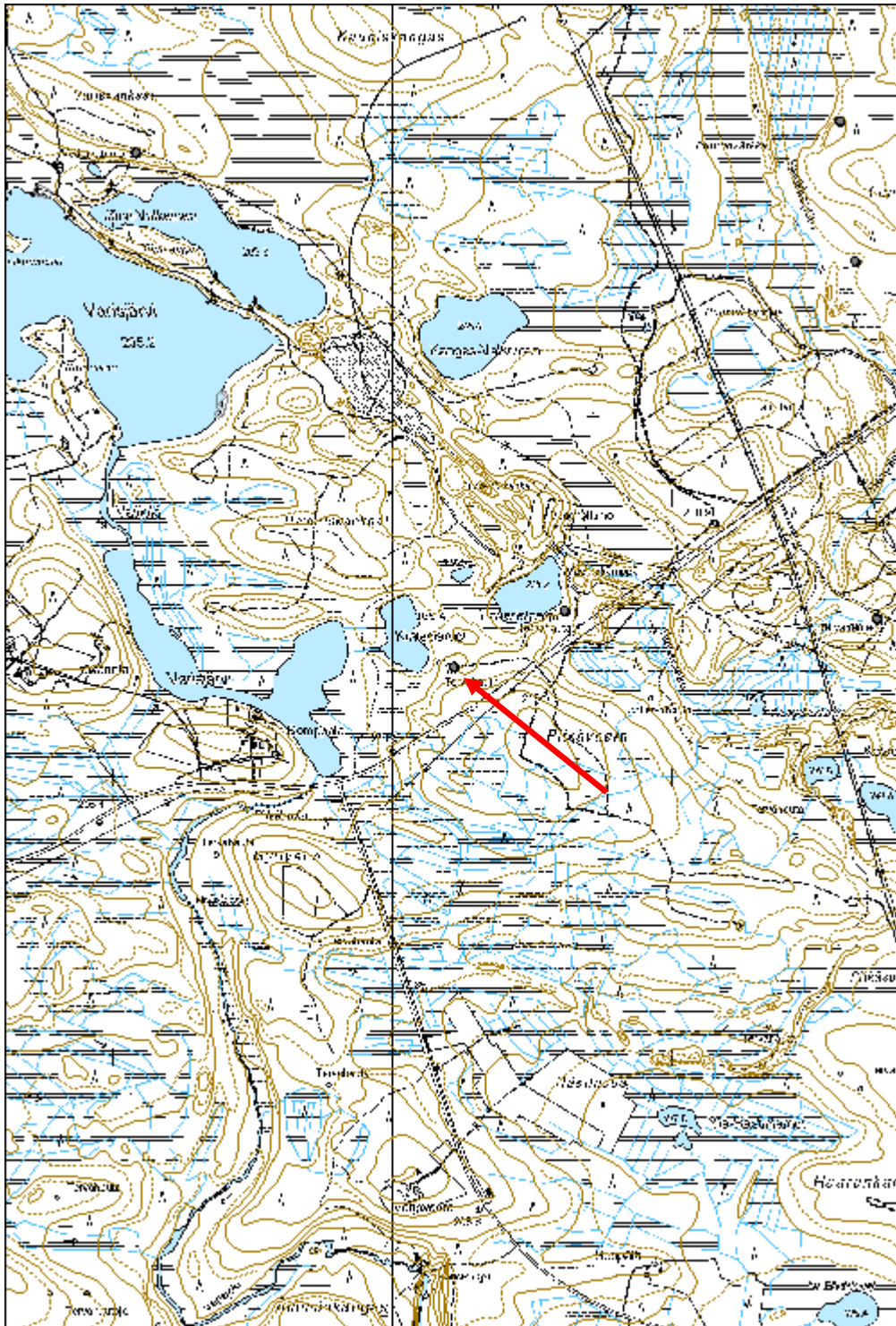
Viranomaisrekisterinro:		Kunto:	1 Hyvä
		Olotila:	2 Ei käytössä
Arvotus:	3 Esitys mj-luokka II	Kohteen	9 Muu suojeluarvo

Selitys:	suojelu: Selitys:
Ympäristön suojelu:	0 Ei määritelty
Selitys:	



Metsäautotien vieressä sijaitseva tervahauta.

Kohdetyyppi:	9 Valmistuspaikat/työpaikat	Copyright:	© Metsähallitus 2008 © Maanmittauslaitos 1/MML/08
Koordinaatit:	X 7197394, Y 3585214, Z 210	Mittakaava:	1:18505



Haarankangas 1 tervahauta

MH-tunnus: 160247

Kohdetyyppi:	9 Valmistuspaikat/työpaikat	Haltija:	161 Metsätalous Kainuu
Ajoitus:	7116 Uusi aika	Ylläpitäjä:	161 Metsätalous Kainuu
Rakentamisvuosi:		Kunta:	777 SUOMUSSALMI
Lukumäärä:	1		

Koordinaattiselitys:		Geometria tuotettu:	4 Gps-mittaus, korjaamaton
Koordinaatit:	X 7195216, Y 3587250, Z 193	Löydöt:	

Taustatiedot

Kohde merkitty SutiGisiin.

Ympäristön kuvaus

Hiekkapohjainen männyntaimia kasvava kangasmaasto. Avohakkuuaukea kohteen länsipuolella.

Kohteen kuvaus

Aivan retkeilyreitit itäpuolella hiekkaharjun itärinteen päällä oleva tervahauta, jonka halkaisija n. 11 m. Halssi eteläreunalla.

Kohteen rajaus

Pistemäinen.

Tulkinta

Tervahauta.

Lisätietoja

-

Toimenpiteet***Tarkastukset***

Tila: 3 Toteutettu Laji: 6 Suojeluarvojen tarkastus Tarkastusvuosi: 2013
Tarkastuspvm: 6.6.2013 Tarkastaja: H.Kelola-Mäkeläinen
Kuvaus: KMO-kulttuuriperintöinventointi

Viranomaisrekisterinro:		Kunto:	1 Hyvä
		Olotila:	2 Ei käytössä
Arvotus:	3 Esitys mj-luokka II	Kohteen	9 Muu suojeluarvo

Selitys:	suojelu: Selitys:
Ympäristön suojelu:	0 Ei määritelty
Selitys:	



Yleiskuva tervahaudasta.

Kohdetyyppi:	9 Valmistuspaikat/työpaikat	Copyright:	© Metsähallitus 2008 © Maanmittauslaitos 1/MML/08
Koordinaatit:	X 7195216, Y 3587250, Z 193	Mittakaava:	1:18505



Vuokinvaara 1 tervahauta

MH-tunnus: 160257

Kohdetyyppi:	9 Valmistuspaikat/työpaikat	Haltija:	161 Metsätalous Kainuu
Ajoitus:	7116 Uusi aika	Ylläpitäjä:	161 Metsätalous Kainuu
Rakentamivuosi:		Kunta:	777 SUOMUSSALMI
Lukumäärä:	1		

Koordinaattiselitys:		Geometria tuotettu:	4 Gps-mittaus, korjaamaton
Koordinaatit:	X 7195570, Y 3589337, Z 195	Löydöt:	

Taustatiedot

Kohde merkitty peruskarttaan.

Ympäristön kuvaus

Jyrkkä sorainen rinne, jossa kasvaa melko tiheää männyntainta.

Kohteen kuvaus

Syvä tervahauta jyrkän rinteiden päällä. Halssi luoteisreunalla kohti alarinnettä. Tervahaudan halkaisija n. 8m.

Kohteen rajaus

Pistemäinen.

Tulkinta

Tervahauta.

Lisätietoja

-

Toimenpiteet**Tarkastukset**

Tila: 3 Toteutettu Laji: 6 Suojeluarvojen tarkastus Tarkastusvuosi: 2013
Tarkastuspvm: 6.6.2013 Tarkastaja: H.Kelola-Mäkeläinen
Kuvaus: KMO-kulttuuriperintöinventointi

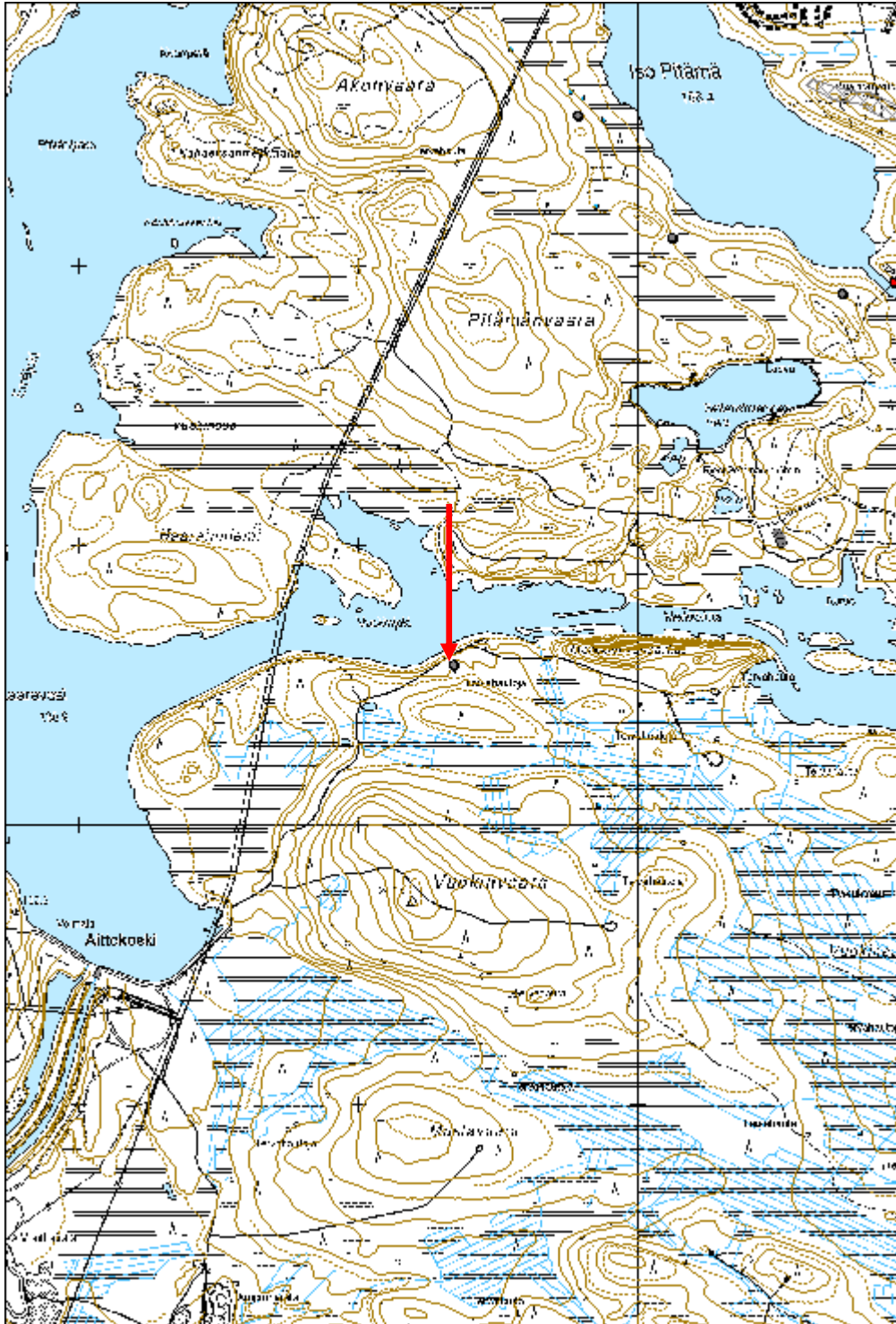
Viranomaisrekisterinro:		Kunto:	1 Hyvä
		Olotila:	2 Ei käytössä
Arvotus:	3 Esitys mj-luokka II	Kohteen suojele:	9 Muu suojeluarvo

Selitys:	Selitys:
Ympäristön suojelu:	0 Ei määritelty
Selitys:	



Yleiskuva tervahaudasta.

Kohdetyyppi:	9 Valmistuspaikat/työpaikat	Copyright:	© Metsähallitus 2008 © Maanmittauslaitos 1/MML/08
Koordinaatit:	X 7195570, Y 3589337, Z 195	Mittakaava:	1:18505



Honkavaara 1 tervahauta

MH-tunnus: 160315

Kohdetyyppi:	9 Valmistuspaikat/työpaikat	Haltija:	161 Metsätalous Kainuu
Ajoitus:	7116 Uusi aika	Ylläpitäjä:	161 Metsätalous Kainuu
Rakentamisvuosi:		Kunta:	777 SUOMUSSALMI
Lukumäärä:	2		

Koordinaattiselitys:		Geometria tuotettu:	8 Digitointi, mittakaava <1:20000
Koordinaatit:	X 7198948, Y 3581920, Z 230	Löydöt:	

Taustatiedot

Kohde merkitty SutiGisiin.

Ympäristön kuvaus

Avohakkuuaukea. Alue aurattu ja mätästetty.

Kohteen kuvaus

Alueella on kaksi tervahautaa, joista kummankin vallin reunaa on rikottu.

Tervahauta 1(160309): Halkaisijaltaan n. 15 kokoinen tervahauta, jonka halssi ei erotu täysin selvästi. Se on kuitenkin luultavasti etelälaidalla. Koordinaatit: X=3581928, Y=7198946. Tuhot: Tervahaudan pohjoisvallin yli ajettu metsäkoneella. Maan pinta rikki. Hauta muuten ehyt.

Tervahauta 2 (160312): Tervahautaa 1 huomattavasti pienempi tervahauta. Halkaisija vain n. 7 m. Halssi ei erotu selvästi. Koordinaatit: X=3581910, Y=7198948.

Tuhot: Tervahaudan pohjoispuolen vallin reuna hieman rikkoutunut metsäkoneella ajon takia.

Kohteen rajaus

Aluemainen.

Tulkinta

Tervahauta.

Lisätietoja

-

Toimenpiteet***Tarkastukset***

Tila: 3 Toteutettu Laji: 6 Suojeluarvojen tarkastus Tarkastusvuosi: 2013

Tarkastuspvm: 11.6.2013 Tarkastaja: H.Kelola-Mäkeläinen

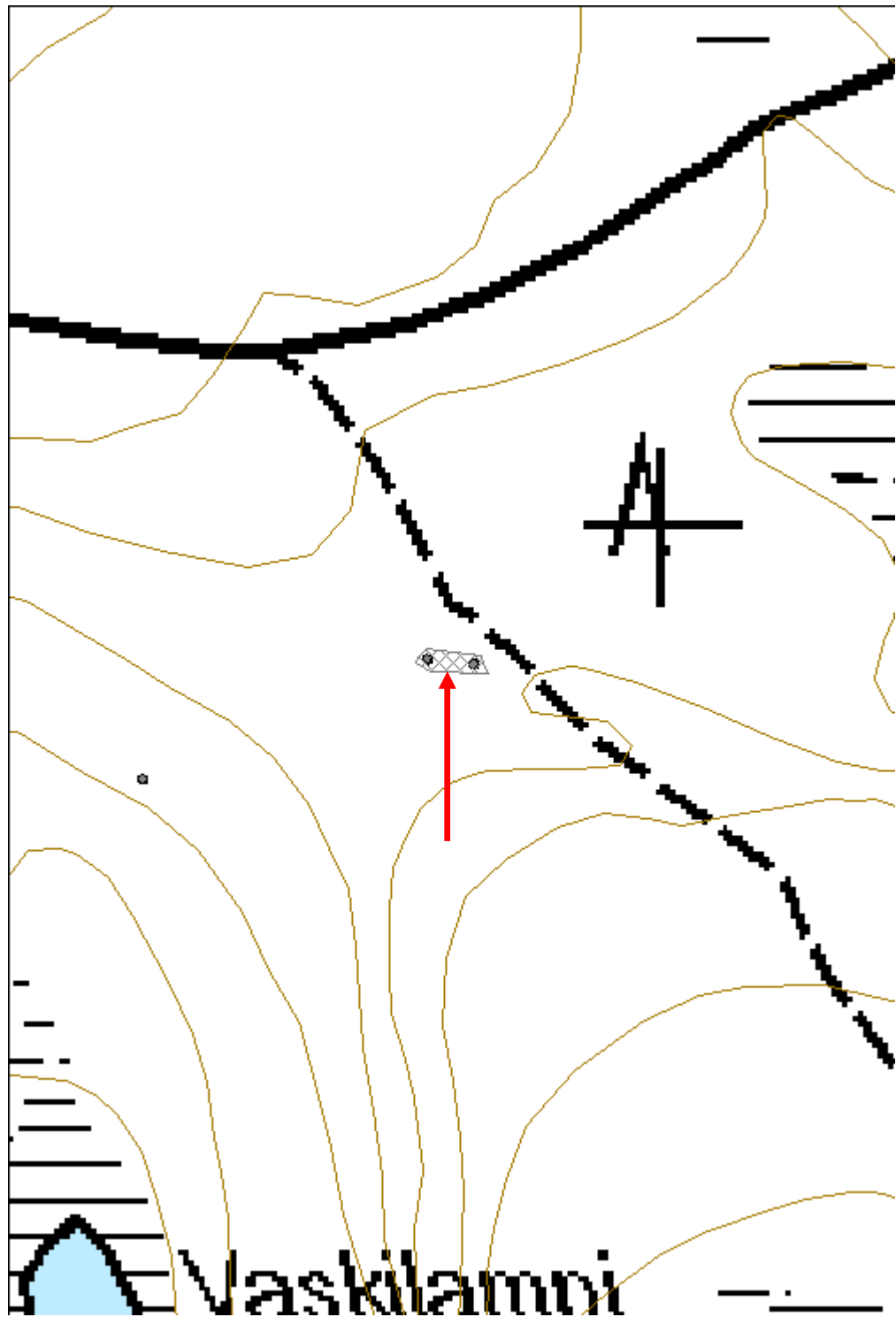
Kuvaus: KMO-kulttuuriperintöinventointi

Viranomais- rekisterinro:		Kunto:	2 Keskinertainen
Arvotus:	3 Esitys mj-luokka II	Olotila:	2 Ei käytössä
Selitys:		Kohteen suojelu:	9 Muu suojeluarvo
		Selitys:	
Ympäristön suojelu:	0 Ei määritelty		
Selitys:			



Tervahautoista itäisempi.

Kohdetyyppi:	9 Valmistuspaikat/työpaikat	Copyright:	© <i>Metsähallitus 2008</i> © <i>Maanmittauslaitos 1/MML/08</i>
Koordinaatit:	X 7198948, Y 3581920, Z 230	Mittakaava:	1:1976



Honkavaara 2 tervahauta

MH-tunnus: 160323

Kohdetyyppi:	9 Valmistuspaikat/työpaikat	Haltija:	161 Metsätalous Kainuu
Ajoitus:	7116 Uusi aika	Ylläpitäjä:	161 Metsätalous Kainuu
Rakentamivuosi:		Kunta:	777 SUOMUSSALMI
Lukumäärä:	1		

Koordinaattiselitys:		Geometria tuotettu:	4 Gps-mittaus, korjaamaton
Koordinaatit:	X 7198902, Y 3581800, Z 220	Löydöt:	

Taustatiedot

Merkitty SutiGisiin.

Ympäristön kuvaus

Avohakkuuaukea.

Kohteen kuvaus

SutiGisiin paikalle on merkitty tervahauta. Kohdetta tarkastettaessa selvisi, että paikka oli täysin aurattu. Tervahaudan kohdalta löytyi enää paljon hiiltä ja hiiltyneitä puun kappaleita. Maanmuokkauksen takia tervahaudan rakenteita ei enää voitu hahmottaa. Kenties halssia vielä vähän jäljellä oksien ja kantojen alla.

Kohteen rajaus

Pistemäinen.

Tulkinta

Tuhoutunut tervahauta.

Lisätietoja

Tervahauta täysin tuhoutunut. Puut kaadettu, maa äestetty ja kannot nostettu.

Toimenpiteet***Tarkastukset***

Tila: 3 Toteutettu Laji: 6 Suojeluarvojen tarkastus Tarkastusvuosi: 2013
Tarkastuspvm: 24.6.2013 Tarkastaja: H.Kelola-Mäkeläinen
Kuvaus: KMO-kulttuuriperintöinventointi

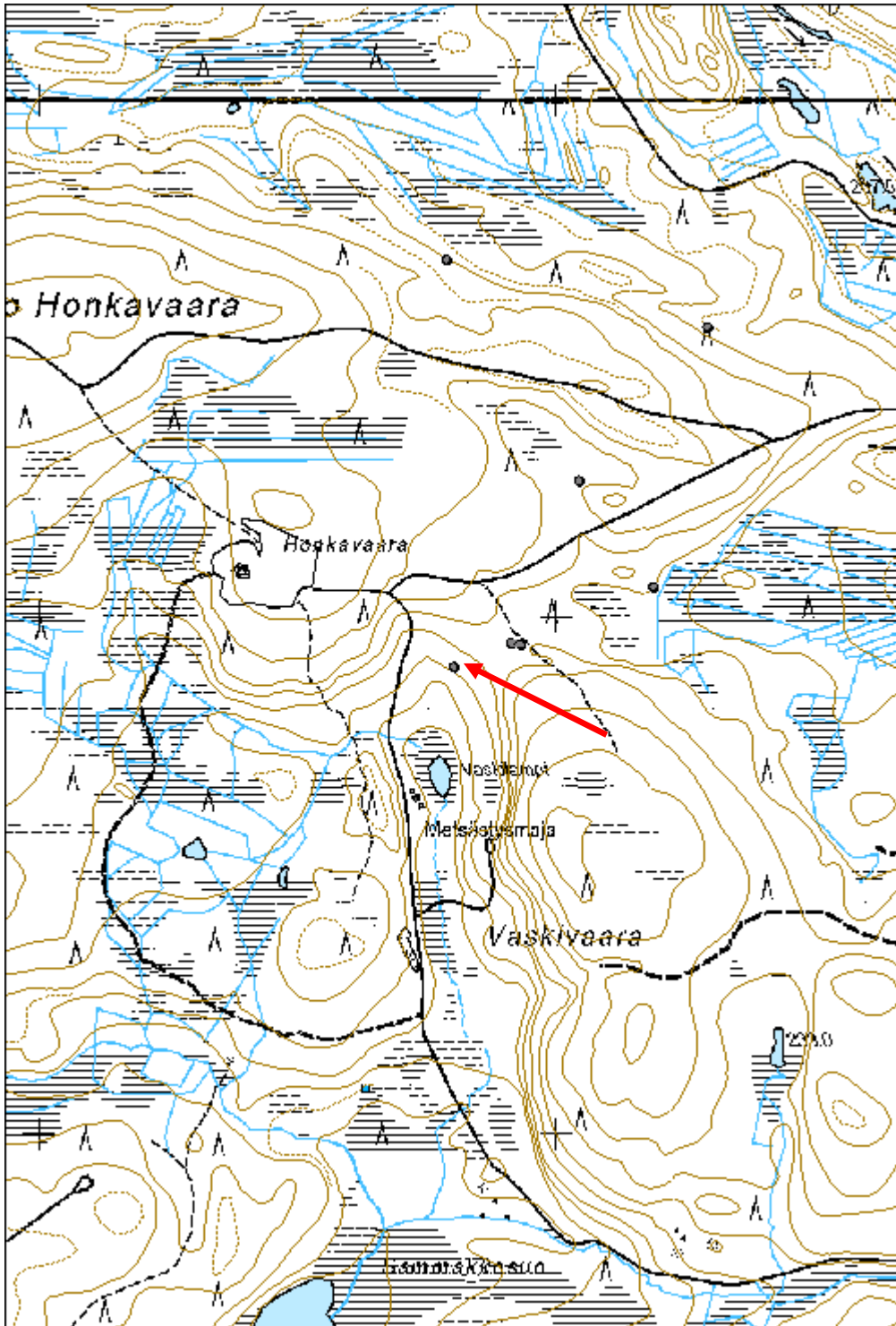
Viranomaisrekisterinro:		Kunto:	3 Huono
		Olotila:	2 Ei käytössä
Arvotus:	99 Ei suojeluarvoa	Kohteen	99 Ei suojeluarvoa

Selitys:	Tuhoutunut	suojaus: Selitys:
Ympäristön suojaus:	0 Ei määritelty	
Selitys:		



Tervahaudan paikka. Tervahauta on tuhoutunut kokonaan.

Kohdetyyppi:	9 Valmistuspaikat/työpaikat	Copyright:	© Metsähallitus 2008 © Maanmittauslaitos 1/MML/08
Koordinaatit:	X 7198902, Y 3581800, Z 220	Mittakaava:	1:10000



Honkavaara 3 tervahauta

MH-tunnus: 160324

Kohdetyyppi:	9 Valmistuspaikat/työpaikat	Haltija:	161 Metsätalous Kainuu
Ajoitus:	7116 Uusi aika	Ylläpitäjä:	161 Metsätalous Kainuu
Rakentamivuosi:		Kunta:	777 SUOMUSSALMI
Lukumäärä:	1		

Koordinaattiselitys:		Geometria tuotettu:	4 Gps-mittaus, korjaamaton
Koordinaatit:	X 7199262, Y 3582041, Z 235	Löydöt:	

Taustatiedot

Kohde merkitty SutiGisiin.

Ympäristön kuvaus

Hiekkainen harju, jossa kasvaa mäntyä. Aluskasvillisuus varpua ja sammalta.

Kohteen kuvaus

Pieni tervahauta hiekkaharjun päässä. Halssi luoteislaidalla. Tervahaudan halkaisija n. 7 m.

Kohteen rajaus

Pistemäinen.

Tulkinta

Tervahauta.

Lisätietoja

-

Toimenpiteet***Tarkastukset***

Tila: 3 Toteutettu Laji: 6 Suojeluarvojen tarkastus Tarkastusvuosi: 2013
Tarkastuspvm: 24.6.2013 Tarkastaja: H.Kelola-Mäkeläinen
Kuvaus: KMO-kulttuuriperintöinventointi

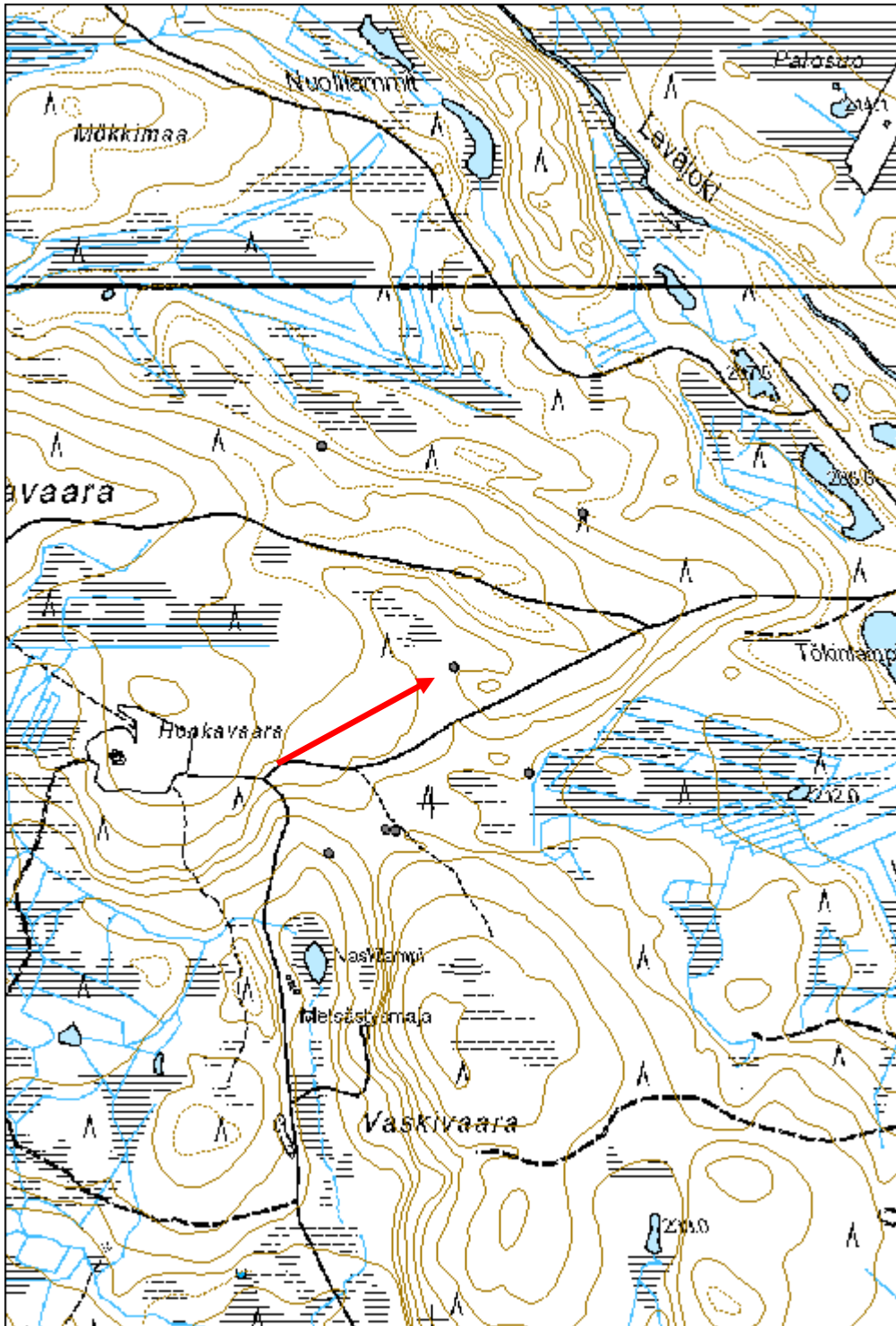
Viranomaisrekisterinro:		Kunto:	1 Hyvä
		Olotila:	2 Ei käytössä
Arvotus:	3 Esitys mj-luokka II	Kohteen suojelu:	9 Muu suojeluarvo

Selitys:	Selitys:
Ympäristön suojelu:	0 Ei määritelty
Selitys:	



Yleiskuva tervahaudasta.

Kohdetyyppi:	9 Valmistuspaikat/työpaikat	Copyright:	© Metsähallitus 2008 © Maanmittauslaitos 1/MML/08
Koordinaatit:	X 7199262, Y 3582041, Z 235	Mittakaava:	1:10000



Honkavaara 4 tervahauta

MH-tunnus: 160325

Kohdetyyppi:	9 Valmistuspaikat/työpaikat	Haltija:	161 Metsätalous Kainuu
Ajoitus:	7116 Uusi aika	Ylläpitäjä:	161 Metsätalous Kainuu
Rakentamisvuosi:		Kunta:	777 SUOMUSSALMI
Lukumäärä:	1		

Koordinaattiselitys:		Geometria tuotettu:	4 Gps-mittaus, korjaamaton
Koordinaatit:	X 7199057, Y 3582186, Z 225	Löydöt:	

Taustatiedot

Kohde merkitty SutiGisiin.

Ympäristön kuvaus

Hiekkaharjun pää ennen kosteampaa varvikkoa.

Kohteen kuvaus

Epämääräisen muotoinen tervahauta, jonka halssi etelälaidalla. Kohteen päältä on ilmeisesti joskus kauan aikaa sitten ajettu koneella. Paikalla näkyy hiiltä ja harmaata, palanutta hiekkaa.
Tuhot: Tervahaudan päältä ajettu koneella.

Kohteen rajaus

Pistemäinen.

Tulkinta

Tervahauta.

Lisätietoja

-

Toimenpiteet***Tarkastukset***

Tila: 3 Toteutettu Laji: 6 Suojeluarvojen tarkastus Tarkastusvuosi: 2013
Tarkastuspvm: 24.6.2013 Tarkastaja: H.Kelola-Mäkeläinen
Kuvaus: KMO-kulttuuriperintöinventointi

Viranomaisrekisterinro:		Kunto:	2 Keskinertainen
		Olotila:	2 Ei käytössä
Arvotus:	3 Esitys mj-luokka II	Kohteen	9 Muu suojeluarvo

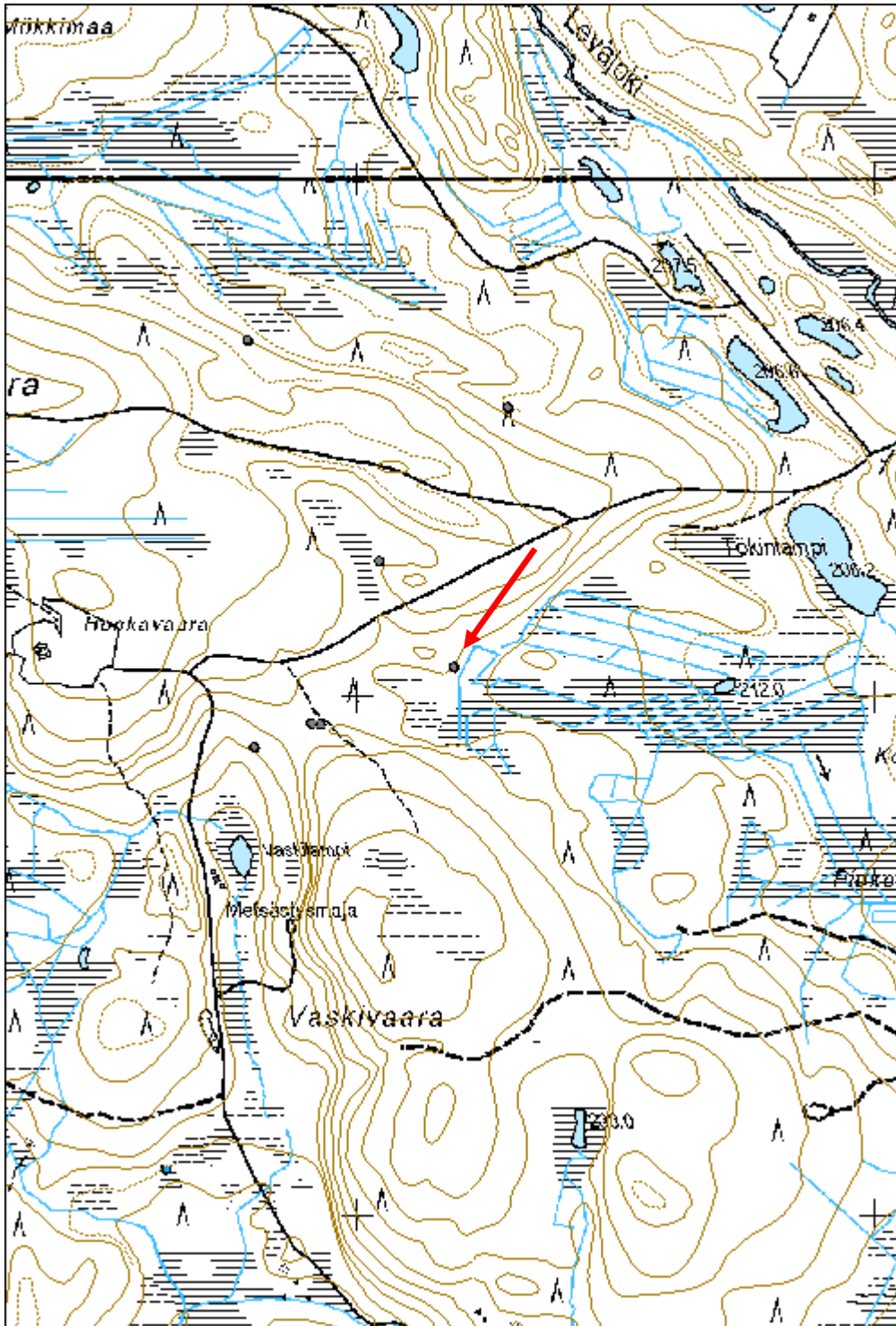
Selitys:	suojelu: Selitys:
-----------------	------------------------------------

Ympäristön suojelu:	0 Ei määritelty
Selitys:	



Yleiskuva tervahaudasta. Halssi kuvan vasemmassa reunassa.

Kohdetyyppi:	9 Valmistuspaikat/työpaikat	Copyright:	© Metsähallitus 2008 © Maanmittauslaitos 1/MML/08
Koordinaatit:	X 7199057, Y 3582186, Z 225	Mittakaava:	1:10000



Iso Honkavaara 1 tervahauta

MH-tunnus: 160326

Kohdetyyppi:	9 Valmistuspaikat/työpaikat	Haltija:	161 Metsätalous Kainuu
Ajoitus:	7116 Uusi aika	Ylläpitäjä:	161 Metsätalous Kainuu
Rakentamivuosi:		Kunta:	777 SUOMUSSALMI
Lukumäärä:	1		

Koordinaattiselitys:		Geometria tuotettu:	4 Gps-mittaus, korjaamaton
Koordinaatit:	X 7199559, Y 3582290, Z 223	Löydöt:	

Taustatiedot

Kohde merkitty SutiGisiin.

Ympäristön kuvaus

Tasainen hiekkapohjainen mäntymetsä.

Kohteen kuvaus

Halkaisijaltaan n. 12 m kokoinen syvä tervahauta, jossa halssi pohjoislaidalla.

Kohteen rajaus

Pistemäinen.

Tulkinta

Tervahauta.

Lisätietoja

-

Toimenpiteet**Tarkastukset**

Tila: 3 Toteutettu Laji: 6 Suojeluarvojen tarkastus Tarkastusvuosi: 2013
Tarkastuspvm: 24.6.2013 Tarkastaja: H.Kelola-Mäkeläinen
Kuvaus: KMO-kulttuuriperintöinventointi

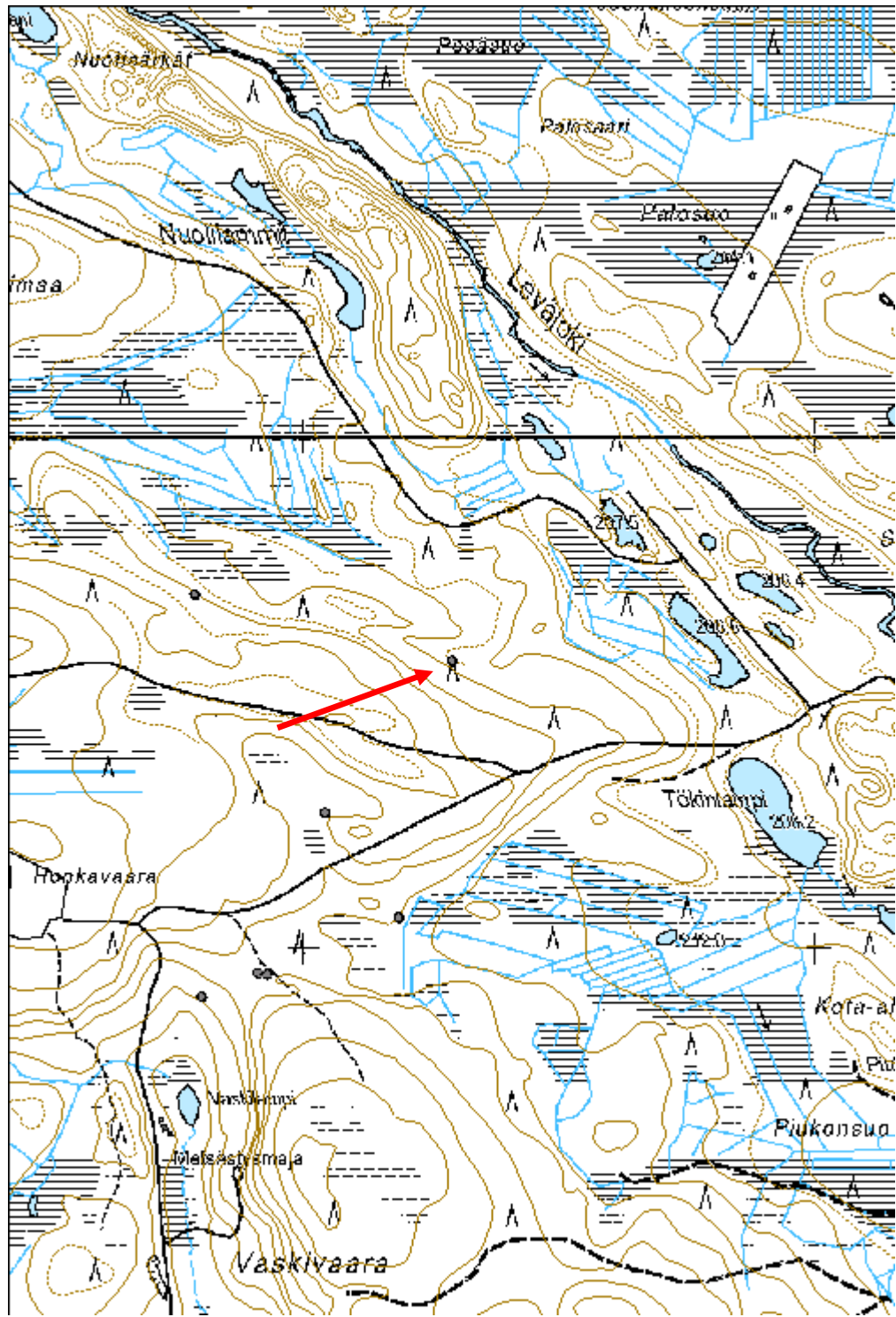
Viranomaisrekisterinro:		Kunto:	1 Hyvä
		Olotila:	2 Ei käytössä
Arvotus:	3 Esitys mj-luokka II	Kohteen suojelu:	9 Muu suojeluarvo

Selitys:	Selitys:
Ympäristön suojelu:	0 Ei määritelty
Selitys:	



Heikosti maastosta erottuvasta tervahaudasta näkyy kuvassa hyvin halssi.

Kohdetyyppi:	9 Valmistuspaikat/työpaikat	Copyright:	© <i>Metsähallitus</i> 2008 © <i>Maanmittauslaitos 1/MML/08</i>
Koordinaatit:	X 7199559, Y 3582290, Z 223	Mittakaava:	1:10000



Iso Honkavaara 2 tervahauta

MH-tunnus: 160327

Kohdetyyppi:	9 Valmistuspaikat/työpaikat	Haltija:	161 Metsätalous Kainuu
Ajoitus:	7116 Uusi aika	Ylläpitäjä:	161 Metsätalous Kainuu
Rakentamivuosi:		Kunta:	777 SUOMUSSALMI
Lukumäärä:	1		

Koordinaattiselitys:		Geometria tuotettu:	4 Gps-mittaus, korjaamaton
Koordinaatit:	X 7199689, Y 3581787, Z 235	Löydöt:	

Taustatiedot

Kohde merkitty SutiGisiin.

Ympäristön kuvaus

Hiekkakangas, jonka laidalla pieni kosteikko. Paikalla kasvaa harvaa mäntyä ja aluskasvillisuus on varpua ja sammalta.

Kohteen kuvaus

Matala, melko laaja tervahauta, jonka halssi pohjoislaidalla kohti kosteikkoa/suota. Haudan etelälaita erottuu heikommin. Halkaisija n. 13,5 m.

Tuhot: Haudan itälaidalla n. 1,5 m x 1 m kokoiselta alueelta kunta poistettu. Alta näkyy hiiltä.

Kohteen rajaus

Pistemäinen.

Tulkinta

Tervahauta.

Lisätietoja

-

Toimenpiteet***Tarkastukset***

Tila: 3 Toteutettu Laji: 6 Suojeluarvojen tarkastus Tarkastusvuosi: 2013

Tarkastuspvm: 24.6.2013 Tarkastaja: H.Kelola-Mäkeläinen

Kuvaus: KMO-kulttuuriperintöinventointi

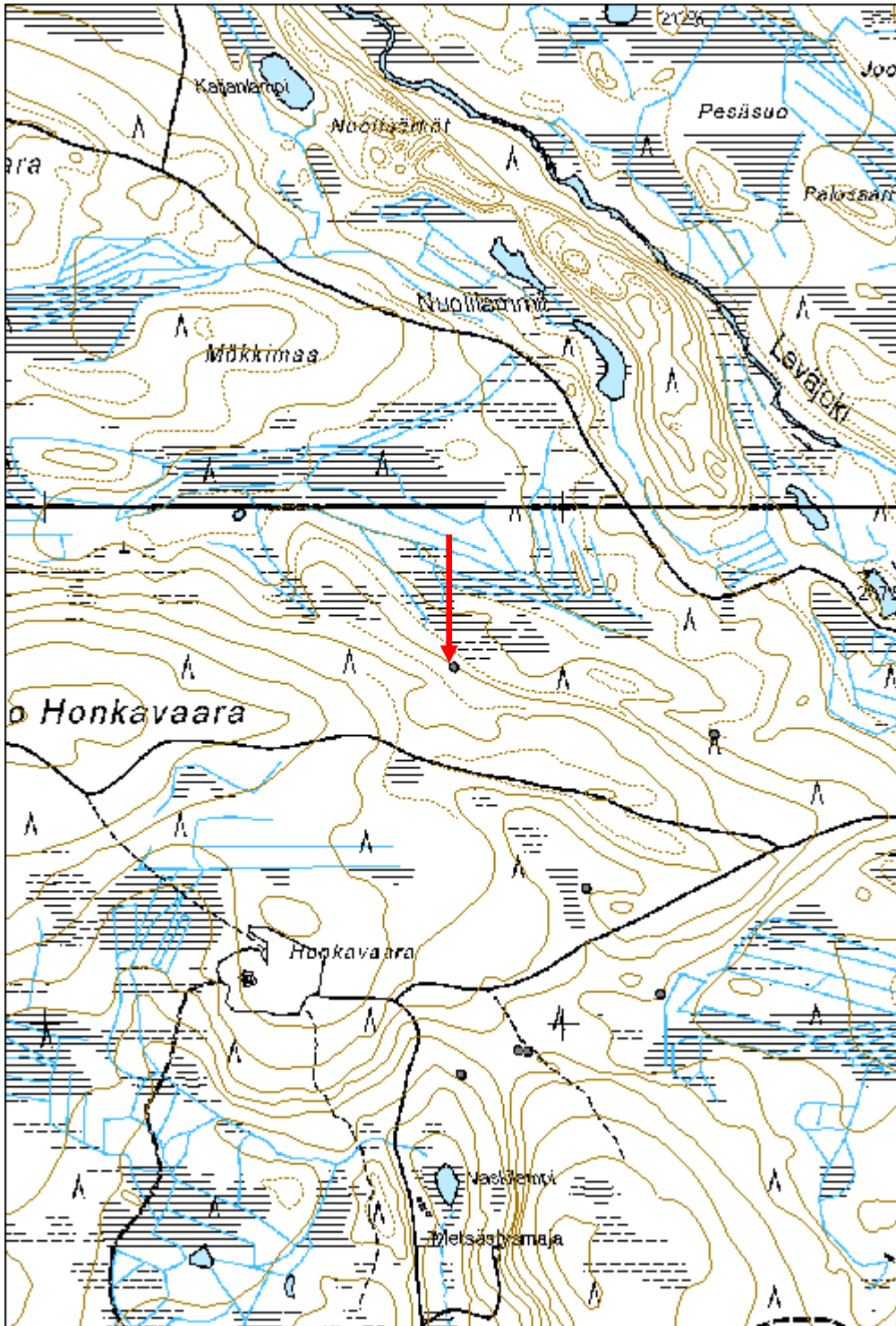
Viranomaisrekisterinro:	Kunto:	1 Hyvä
	Olotila:	2 Ei käytössä

Arvotus:	3 Esitys mj-luokka II	Kohteen suojelu:	9 Muu suojeluarvo
Selitys:		Selitys:	
Ympäristön suojelu:	0 Ei määritelty		
Selitys:			



Yleiskuva tervahaudasta. Haudan vierestä on otettu kuntaa.

Kohdetyyppi:	9 Valmistuspaikat/työpaikat	Copyright:	© Metsähallitus 2008 © Maanmittauslaitos 1/MML/08
Koordinaatit:	X 7199689, Y 3581787, Z 235	Mittakaava:	1:10000



Olkilampi tervahauta

MH-tunnus: 160328

Kohdetyyppi:	9 Valmistuspaikat/työpaikat	Haltija:	161 Metsätalous Kainuu
Ajoitus:	7116 Uusi aika	Ylläpitäjä:	161 Metsätalous Kainuu
Rakentamivuosi:		Kunta:	777 SUOMUSSALMI
Lukumäärä:	1		

Koordinaattiselitys:		Geometria tuotettu:	4 Gps-mittaus, korjaamaton
Koordinaatit:	X 7198498, Y 3578680, Z 223	Löydöt:	

Taustatiedot

Kohde merkitty SutiGisiin.

Ympäristön kuvaus

Avohakkuuaukea, joka mätästetty.

Kohteen kuvaus

Pienehkö tervahauta, jonka halssi kaakkoislaidalla kohti rinnettä. Halkaisija n. 11,5 m.
Tuhot: Kohde hakkuuaukealla. Länsilaidalla mätästyskuoppia vallissa ja itälaidalla vallin ulkopuolelta maa rikkoutunut metsätoissa. Lisäksi kohteen koillislaidalle jätetty suuri säästöpuu.

Kohteen rajaus

Pistemäinen.

Tulkinta

Tervahauta.

Lisätietoja

-

Toimenpiteet**Tarkastukset**

Tila: 3 Toteutettu Laji: 6 Suojeluarvojen tarkastus Tarkastusvuosi: 2013
Tarkastuspvm: 24.6.2013 Tarkastaja: H.Kelola-Mäkeläinen
Kuvaus: KMO-kulttuuriperintöinventointi

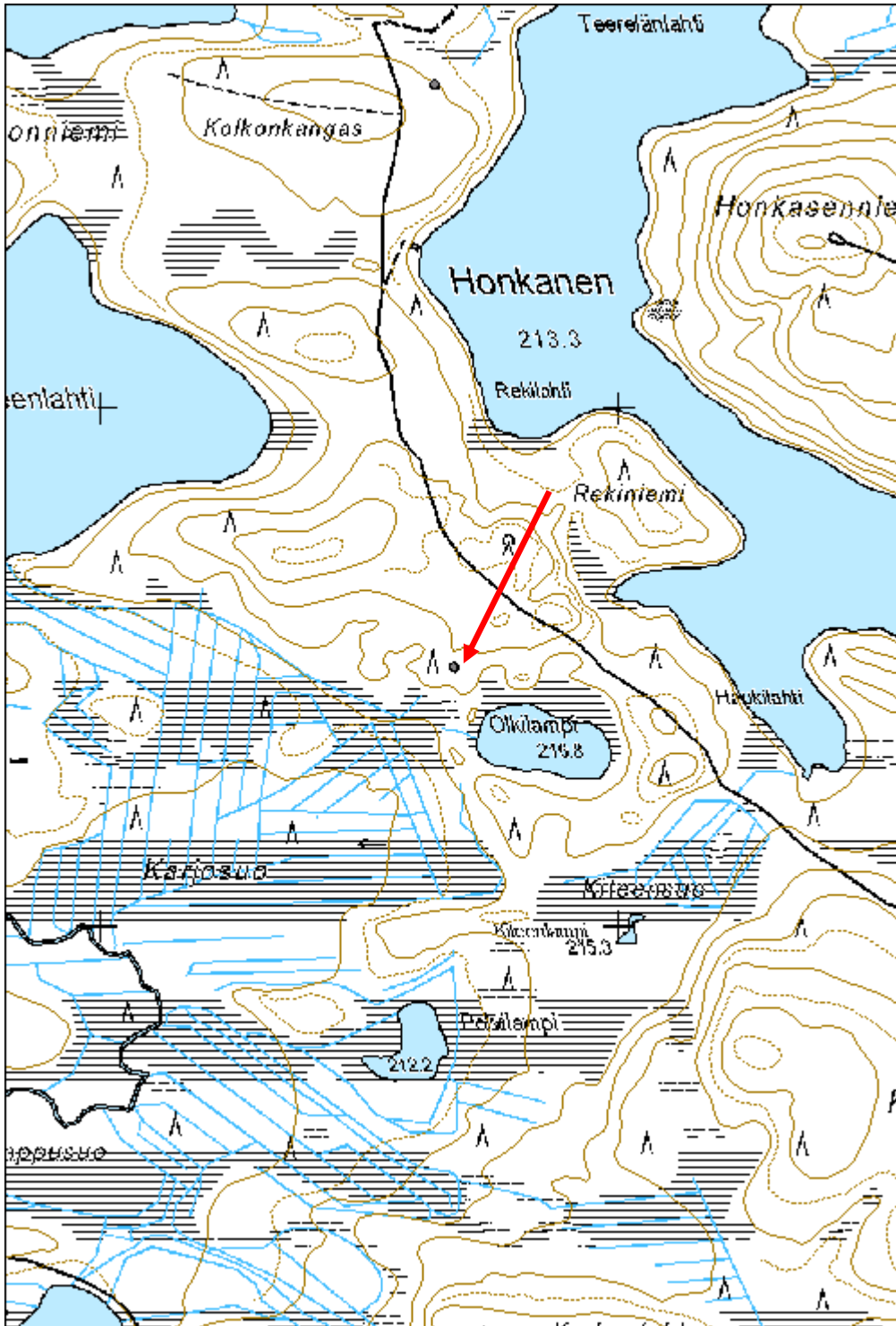
Viranomaisrekisterinro:		Kunto:	2 Keskinertainen
		Olotila:	2 Ei käytössä
Arvotus:	3 Esitys mj-luokka II	Kohteen	9 Muu suojeluarvo

Selitys:	suojelu: Selitys:
Ympäristön suojelu:	0 Ei määritelty
Selitys:	



Osin tuhoutunut tervahauta kuvassa keskellä.

Kohdetyyppi:	9 Valmistuspaikat/työpaikat	Copyright:	© Metsähallitus 2008 © Maanmittauslaitos 1/MML/08
Koordinaatit:	X 7198498, Y 3578680, Z 223	Mittakaava:	1:10000



Kolkonkangas 2 tervahauta

MH-tunnus: 160329

Kohdetyyppi:	9 Valmistuspaikat/työpaikat	Haltija:	161 Metsätalous Kainuu
Ajoitus:	7116 Uusi aika	Ylläpitäjä:	161 Metsätalous Kainuu
Rakentamisvuosi:		Kunta:	777 SUOMUSSALMI
Lukumäärä:	1		

Koordinaatti- selitys:		Geometria tuotettu:	4 Gps-mittaus, korjaamaton
Koordinaatit:	X 7199623, Y 3578643, Z 220	Löydöt:	

Taustatiedot

Kohde merkitty SutiGisiin.

Ympäristön kuvaus

Avohakkuuaukea, jossa kasvaa pientä pusikkoa.

Kohteen kuvaus

Pienehkö halkaisijaltaan n. 11 m kokoinen tervahauta, jonka halssi pohjoislaidalla. Tervahaudassa mahdollisesti kaksoisvallit.

Kohteen rajaus

Pistemäinen.

Tulkinta

Tervahauta.

Lisätietoja

-

Toimenpiteet***Tarkastukset***

Tila: 3 Toteutettu Laji: 6 Suojeluarvojen tarkastus Tarkastusvuosi: 2013
Tarkastuspvm: 24.6.2013 Tarkastaja: H.Kelola-Mäkeläinen
Kuvaus: KMO-kulttuuriperintöinventointi

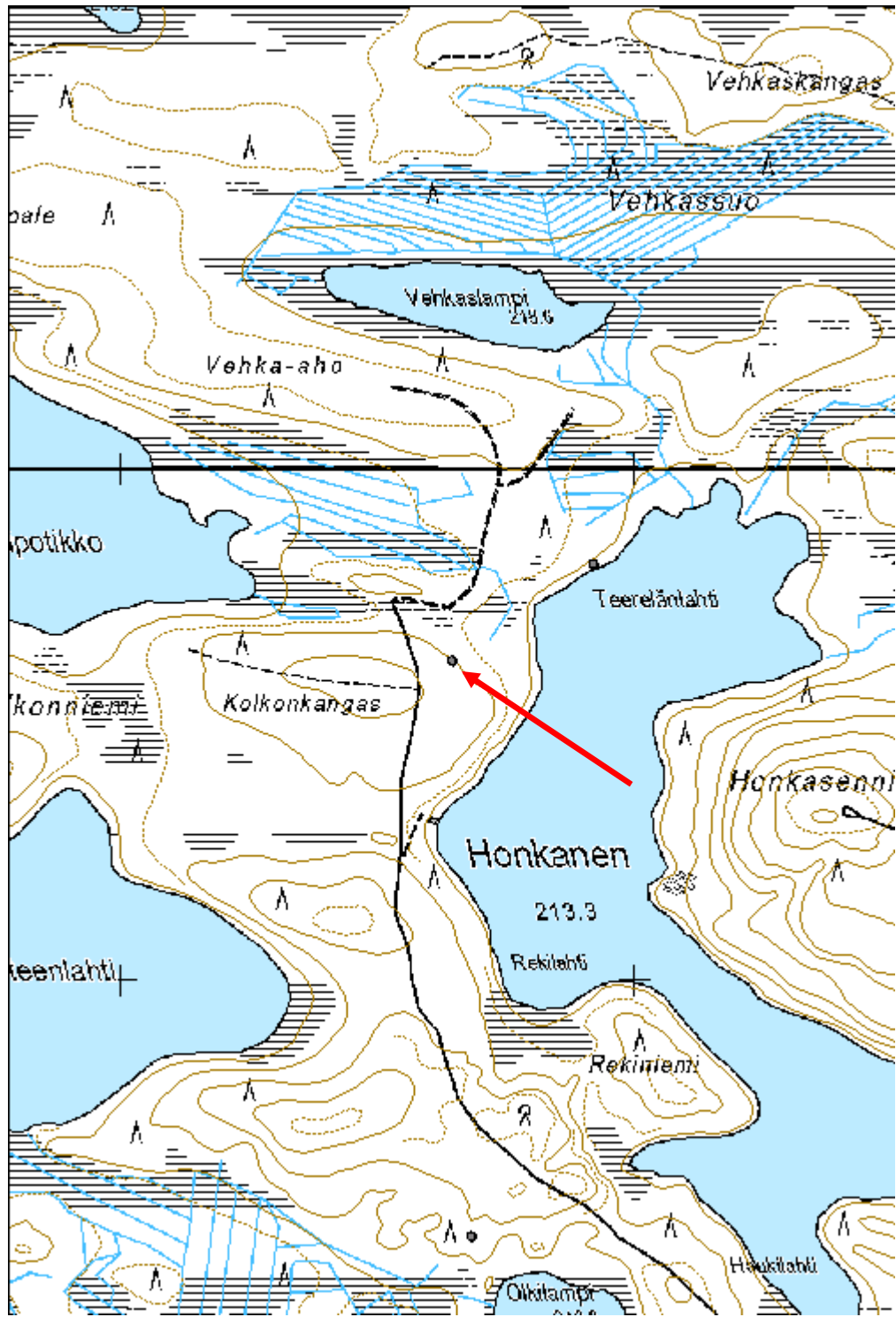
Viranomais- rekisterinro:		Kunto:	1 Hyvä
		Olotila:	2 Ei käytössä
Arvotus:	3 Esitys mj-luokka II	Kohteen suojelu:	9 Muu suojeluarvo

Selitys:	Selitys:
Ympäristön suojelu:	0 Ei määritelty
Selitys:	



Yleiskuva tervahaudasta. Haudan vallin päällä on puunkanto.

Kohdetyyppi:	9 Valmistuspaikat/työpaikat	Copyright:	© Metsähallitus 2008 © Maanmittauslaitos 1/MML/08
Koordinaatit:	X 7199623, Y 3578643, Z 220	Mittakaava:	1:10000



Särkkjärvi 1 tervahauta

MH-tunnus: 160515

Kohdetyyppi:	9 Valmistuspaikat/työpaikat	Haltija:	161 Metsätalous Kainuu
Ajoitus:	7116 Uusi aika	Ylläpitäjä:	161 Metsätalous Kainuu
Rakentamivuosi:		Kunta:	777 SUOMUSSALMI
Lukumäärä:	1		

Koordinaattiselitys:		Geometria tuotettu:	4 Gps-mittaus, korjaamaton
Koordinaatit:	X 7188097, Y 3598187, Z 213	Löydöt:	

Taustatiedot

Löytyy SutiGIS:stä.

Ympäristön kuvaus

Nuorta mäntymetsää, jossa aluskasvillisuus varpuja ja sammalta.

Kohteen kuvaus

Tervahauta, jonka halkaisija 5 m ja halssi etelään.

Kohteen rajaus

Pistemäinen.

Tulkinta

Tervahauta.

Lisätietoja

-

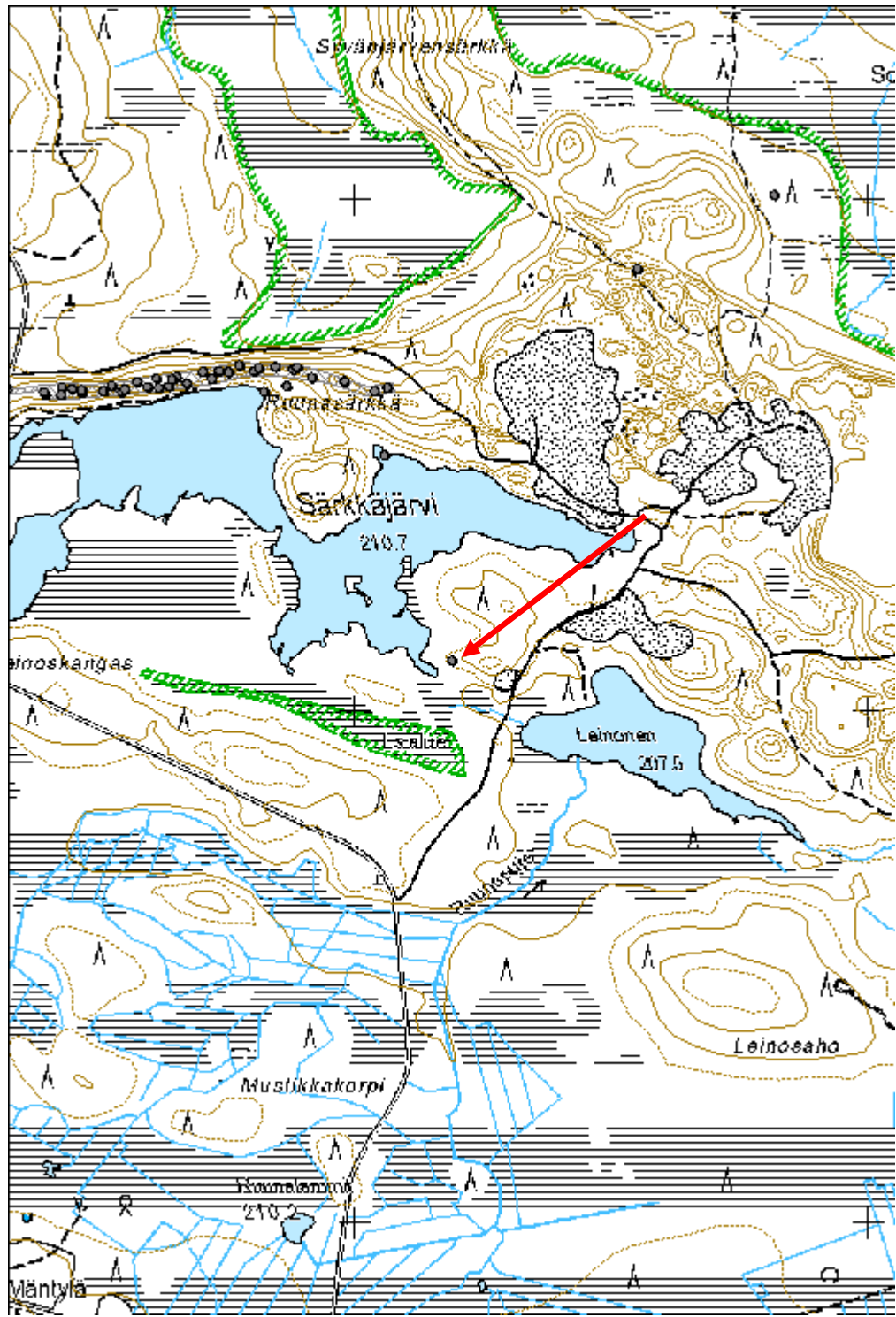
Toimenpiteet**Tarkastukset**

Tila: 3 Toteutettu Laji: 6 Suojeluarvojen tarkastus Tarkastusvuosi: 2013
Tarkastuspvm: 20.8.2013 Tarkastaja: R.Mustonen
Kuvaus: KMO-kulttuuriperintöinventointi

Viranomaisrekisterinro:		Kunto:	1 Hyvä
		Olotila:	2 Ei käytössä
Arvotus:	3 Esitys mj-luokka II	Kohteen suojelu:	9 Muu suojeluarvo

Selitys:	Selitys:
Ympäristön suojelu:	0 Ei määritelty
Selitys:	

Kohdetyyppi:	9 Valmistuspaikat/työpaikat	Copyright:	© Metsähallitus 2008 © Maanmittauslaitos 1/MML/08
Koordinaatit:	X 7188097, Y 3598187, Z 213	Mittakaava:	1:10000



Särkipuro tervahauta

MH-tunnus: 160518

Kohdetyyppi:	9 Valmistuspaikat/työpaikat	Haltija:	161 Metsätalous Kainuu
Ajoitus:	7116 Uusi aika	Ylläpitäjä:	161 Metsätalous Kainuu
Rakentamivuosi:		Kunta:	777 SUOMUSSALMI
Lukumäärä:	1		

Koordinaattiselitys:		Geometria tuotettu:	4 Gps-mittaus, korjaamaton
Koordinaatit:	X 7218487, Y 3587751, Z 238	Löydöt:	

Taustatiedot

Kohde merkitty SutiGisiin.

Ympäristön kuvaus

Avohakkuuaukea, jossa kasvaa pusikkoa. Haudan pohjoispuolella kulkee hiekkatie.

Kohteen kuvaus

Halkaisijaltaan n. 10 m kokoinen tervahauta, jonka halssi etelälaidalla kohti loivaa rinnettä. Kohteen päälle jätetty suuret säästöpuut.

Kohteen rajaus

Pistemäinen.

Tulkinta

Tervahauta.

Lisätietoja

-

Toimenpiteet**Tarkastukset**

Tila: 3 Toteutettu Laji: 6 Suojeluarvojen tarkastus Tarkastusvuosi: 2013
Tarkastuspvm: 11.6.2013 Tarkastaja: H.Kelola-Mäkeläinen
Kuvaus: KMO-kulttuuriperintöinventointi

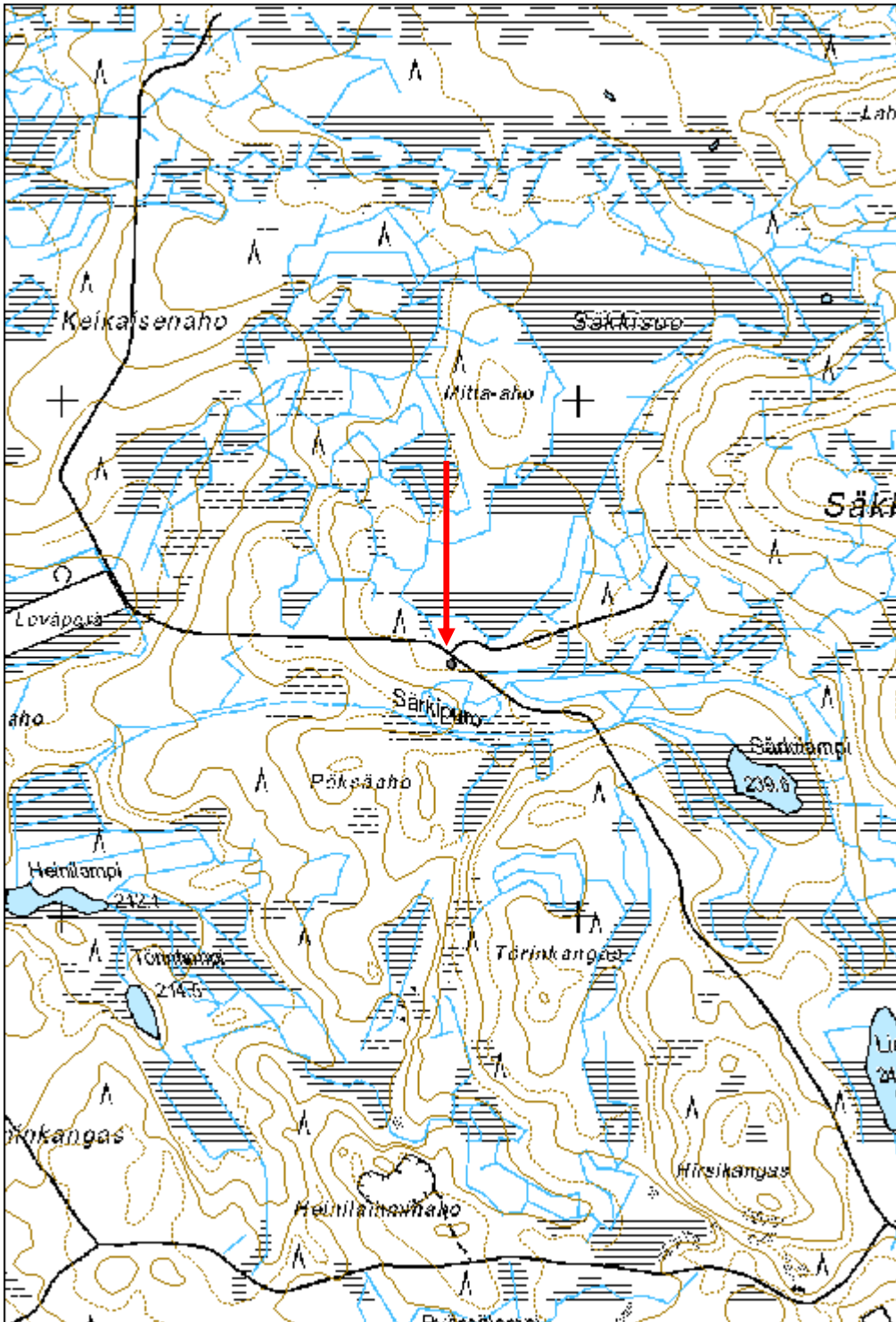
Viranomaisrekisterinro:		Kunto:	2 Keskinertainen
		Olotila:	2 Ei käytössä
Arvotus:	3 Esitys mj-luokka II	Kohteen suojele:	9 Muu suojeluarvo

Selitys:	Selitys:
Ympäristön suojelu:	0 Ei määritelty
Selitys:	



Tervahaudan päällä kasvaa runsaasti puita.

Kohdetyyppi:	9 Valmistuspaikat/työpaikat	Copyright:	© Metsähallitus 2008 © Maanmittauslaitos 1/MML/08
Koordinaatit:	X 7218487, Y 3587751, Z 238	Mittakaava:	1:10000



Särkipetäikkö tervahauta

MH-tunnus: 160520

Kohdetyyppi:	9 Valmistuspaikat/työpaikat	Haltija:	161 Metsätalous Kainuu
Ajoitus:	7116 Uusi aika	Ylläpitäjä:	161 Metsätalous Kainuu
Rakentamivuosi:		Kunta:	777 SUOMUSSALMI
Lukumäärä:	1		

Koordinaattiselitys:		Geometria tuotettu:	4 Gps-mittaus, korjaamaton
Koordinaatit:	X 7220198, Y 3582699, Z 247	Löydöt:	

Taustatiedot

Kohde merkitty SutiGisiin.

Ympäristön kuvaus

Avohakkuualue, jossa aluskasvillisuus varpuja ja sammalta. Puolet kohteesta toisella kuviolla, jota ei ole hakattu.

Kohteen kuvaus

Tervahauta, jonka halkaisija on n. 16,5 m. Halssi kaakkoislaidalla. Hauta on avohakkuukuvion kohdalla täysin tuhottu. Toinen puoli, joka toisella kuviolla, säilynyt ehjänä.

Kohteen rajaus

Pistemäinen

Tulkinta

Tervahauta.

Lisätietoja

Tuhot: Aurattu yli ja mätästetty. Haudan länsipuoli koskematon.

Toimenpiteet**Tarkastukset**

Tila: 3 Toteutettu Laji: 6 Suojeluarvojen tarkastus Tarkastusvuosi: 2013
Tarkastuspvm: 30.7.2013 Tarkastaja: H.Kelola-Mäkeläinen
Kuvaus: KMO-kulttuuriperintöinventointi

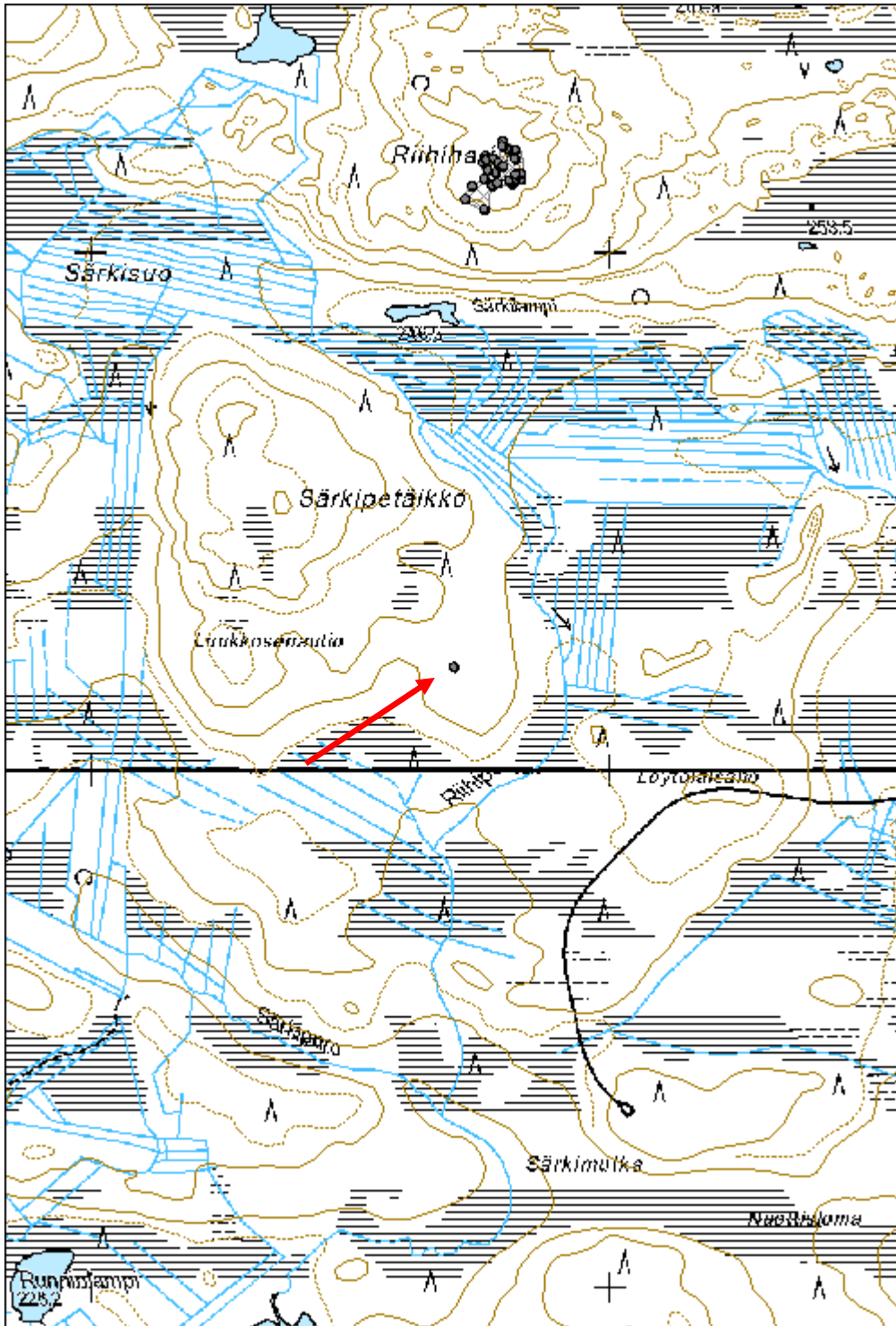
Viranomaisrekisterinro:		Kunto:	3 Huono
		Olotila:	2 Ei käytössä
Arvotus:	3 Esitys mj-luokka II	Kohteen	9 Muu suojeluarvo

Selitys:	suojelu: Selitys:
Ympäristön suojelu:	0 Ei määritelty
Selitys:	



Puoliksi tuhoutunut tervahauta. Harjoittelija Ville Vesanen haudan tuhoutuneen puolen kohdalla.

Kohdetyyppi:	9 Valmistuspaikat/työpaikat	Copyright:	© Metsähallitus 2008 © Maanmittauslaitos 1/MML/08
Koordinaatit:	X 7220198, Y 3582699, Z 247	Mittakaava:	1:10000



Huuhmarenkangas tervahauta

MH-tunnus: 160521

Kohdetyyppi:	9 Valmistuspaikat/työpaikat	Haltija:	161 Metsätalous Kainuu
Ajoitus:	7116 Uusi aika	Ylläpitäjä:	161 Metsätalous Kainuu
Rakentamivuosi:		Kunta:	777 SUOMUSSALMI
Lukumäärä:	1		

Koordinaattiselitys:		Geometria tuotettu:	4 Gps-mittaus, korjaamaton
Koordinaatit:	X 7214242, Y 3585057, Z 213	Löydöt:	

Taustatiedot

Kohde merkitty SutiGisiin.

Ympäristön kuvaus

Avohakkuualue, jossa aluskasvillisuus sammalta ja varpuja.

Kohteen kuvaus

Halkaisijaltaan n. 16,5 m kokoinen tervahauta, jonka halssi lounaislaidalla. Tervahaudan itävallin päältä ajettu metsäkoneella ja säästöpuut jätetty tervahaudan päälle.

Kohteen rajaus

Pistemäinen.

Tulkinta

Tervahauta.

Lisätietoja

-

Toimenpiteet**Tarkastukset**

Tila: 3 Toteutettu Laji: 6 Suojeluarvojen tarkastus Tarkastusvuosi: 2013
Tarkastuspvm: 30.7.2013 Tarkastaja: H.Kelola-Mäkeläinen
Kuvaus: KMO-kulttuuriperintöinventointi

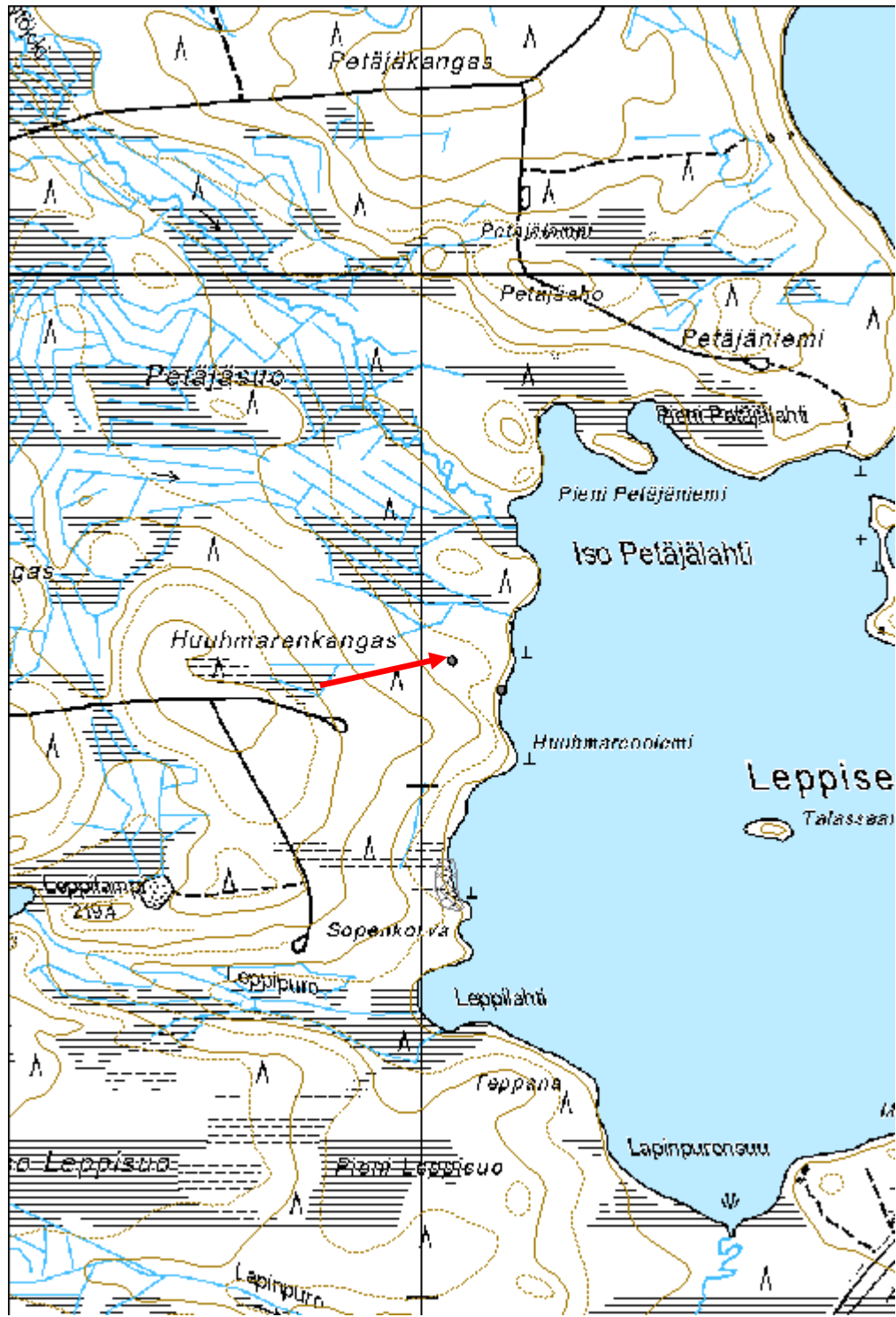
Viranomaisrekisterinro:		Kunto:	2 Keskinertainen
		Olotila:	2 Ei käytössä
Arvotus:	3 Esitys mj-luokka II	Kohteen suojele:	9 Muu suojeluarvo

Selitys:	Selitys:
Ympäristön suojelu:	0 Ei määritelty
Selitys:	



Yleiskuva tervahaudasta.

Kohdetyyppi:	9 Valmistuspaikat/työpaikat	Copyright:	© Metsähallitus 2008 © Maanmittauslaitos 1/MML/08
Koordinaatit:	X 7214242, Y 3585057, Z 213	Mittakaava:	1:10000



Iso Hepolampi 2 tervahauta

MH-tunnus: 160526

Kohdetyyppi:	9 Valmistuspaikat/työpaikat	Haltija:	161 Metsätalous Kainuu
Ajoitus:	7116 Uusi aika	Ylläpitäjä:	161 Metsätalous Kainuu
Rakentamisvuosi:		Kunta:	777 SUOMUSSALMI
Lukumäärä:	1		

Koordinaattiselitys:		Geometria tuotettu:	4 Gps-mittaus, korjaamaton
Koordinaatit:	X 7219722, Y 3584675, Z 241	Löydöt:	

Taustatiedot

Kohde merkitty SutiGisiin.

Ympäristön kuvaus

Hakkuuaukea, jossa aluskasvillisuus varpua ja sammalta.

Kohteen kuvaus

Tervahauta, jonka halkaisija 12 m ja halssi etelään.

Tuhot:Tervahautaan jätetty hakkuujätteitä.

Kohteen rajaus

Pistemäinen.

Tulkinta

Tervahauta.

Lisätietoja

-

Toimenpiteet***Tarkastukset***

Tila: 3 Toteutettu Laji: 6 Suojeluarvojen tarkastus Tarkastusvuosi: 2013

Tarkastuspvm: 30.7.2013 Tarkastaja: H.Keloa-Mäkeläinen

Kuvaus: KMO-kulttuuriperintöinventointi

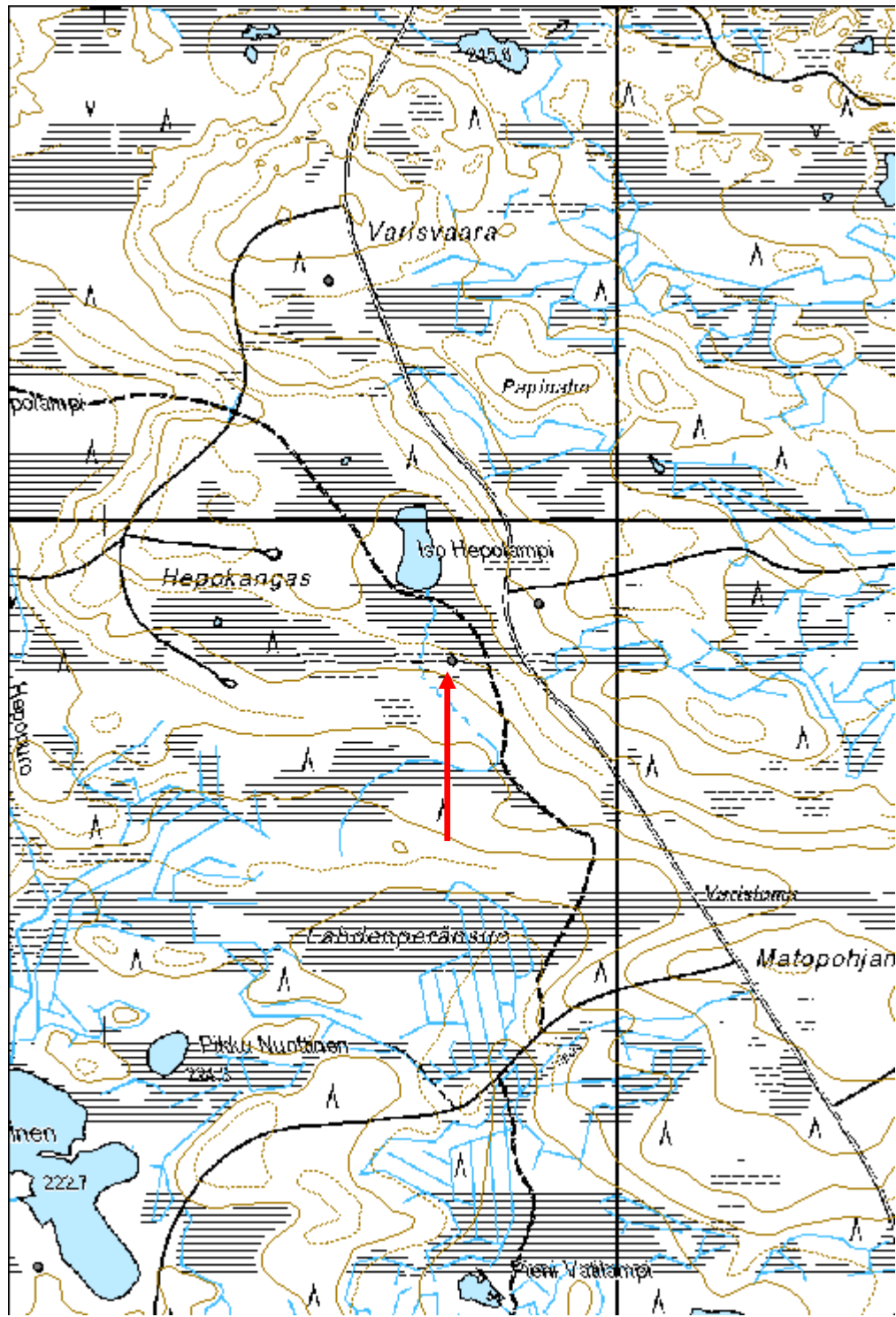
Viranomaisrekisterinro:		Kunto:	1 Hyvä
		Olotila:	2 Ei käytössä
Arvotus:	3 Esitys mj-luokka II	Kohteen	9 Muu suojeluarvo

Selitys:	suojelu: Selitys:
Ympäristön suojelu:	0 Ei määritelty
Selitys:	



Yleiskuva matalasta tervahaudasta.

Kohdetyyppi:	9 Valmistuspaikat/työpaikat	Copyright:	© Metsähallitus 2008 © Maanmittauslaitos 1/MML/08
Koordinaatit:	X 7219722, Y 3584675, Z 241	Mittakaava:	1:10000



Haukiperänkangas 1 tervahauta

MH-tunnus: 160527

Kohdetyyppi:	9 Valmistuspaikat/työpaikat	Haltija:	161 Metsätalous Kainuu
Ajoitus:	7116 Uusi aika	Ylläpitäjä:	161 Metsätalous Kainuu
Rakentamisvuosi:		Kunta:	777 SUOMUSSALMI
Lukumäärä:	1		

Koordinaattiselitys:		Geometria tuotettu:	4 Gps-mittaus, korjaamaton
Koordinaatit:	X 7197884, Y 3597749, Z 202	Löydöt:	

Taustatiedot

Löytyy SutiGIS:stä.

Ympäristön kuvaus

Harvaa mäntyä kasvava hiekkapohjainen kangas.

Kohteen kuvaus

Pieni, melko syvä tervahauta, jonka halssi pohjoislaidalla kohti vettä. Syvyys n. 1,2 m ja halkaisija 6m.

Kohteen rajaus

Pistemäinen.

Tulkinta

Tervahauta.

Lisätietoja

-

Toimenpiteet***Tarkastukset***

Tila: 3 Toteutettu Laji: 6 Suojeluarvojen tarkastus Tarkastusvuosi: 2013
Tarkastuspvm: 26.6.2013 Tarkastaja: H.Kelola-Mäkeläinen
Kuvaus: KMO-kulttuuriperintöinventointi

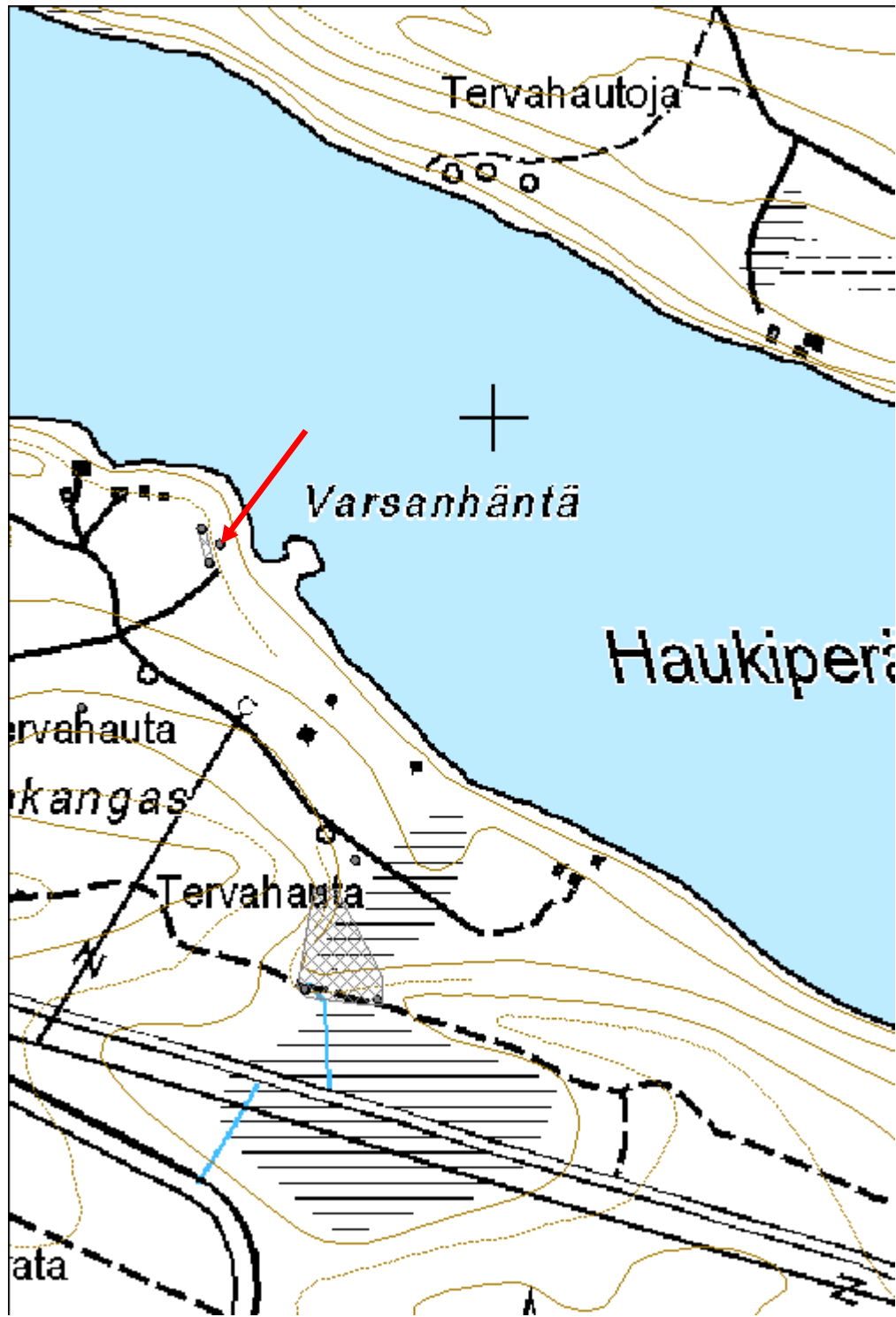
Viranomaisrekisterinro:		Kunto:	1 Hyvä
		Olotila:	2 Ei käytössä
Arvotus:	3 Esitys mj-luokka II	Kohteen suojele:	9 Muu suojeluarvo

Selitys:	Selitys:
Ympäristön suojele:	99 Muu suojelearvoa sisältävä alue
Selitys:	20542 Haukiperän rantakaava 102:1



Yleiskuva tervahaudasta.

Kohdetyyppi:	9 Valmistuspaikat/työpaikat	Copyright:	© Metsähallitus 2008 © Maanmittauslaitos 1/MML/08
Koordinaatit:	X 7197884, Y 3597749, Z 202	Mittakaava:	1:4696



Haukiperänkangas 3 tervahauta

MH-tunnus: 160534

Kohdetyyppi:	9 Valmistuspaikat/työpaikat	Haltija:	161 Metsätalous Kainuu
Ajoitus:	7116 Uusi aika	Ylläpitäjä:	161 Metsätalous Kainuu
Rakentamivuosi:		Kunta:	777 SUOMUSSALMI
Lukumäärä:	1		

Koordinaattiselitys:		Geometria tuotettu:	4 Gps-mittaus, korjaamaton
Koordinaatit:	X 7197734, Y 3597623, Z 212	Löydöt:	

Taustatiedot

Löytyy SutiGIS:stä.

Ympäristön kuvaus

Harva mäntykangas. Aluskasvillisuus varpua ja sammalta.

Kohteen kuvaus

Isohko ja syvä tervahauta hiekkaharjun pohjoisrinteessä. Halssi p-laidalla kohti alarinnettä. Ks. halkaisija laserkeilausaineistosta.

Kohteen rajaus

Pistemäinen.

Tulkinta

Tervahauta.

Lisätietoja

-

Toimenpiteet***Tarkastukset***

Tila: 3 Toteutettu Laji: 6 Suojeluarvojen tarkastus Tarkastusvuosi: 2013
Tarkastuspvm: 26.6.2013 Tarkastaja: H.Kelola-Mäkeläinen
Kuvaus: KMO-kulttuuriperintöinventointi

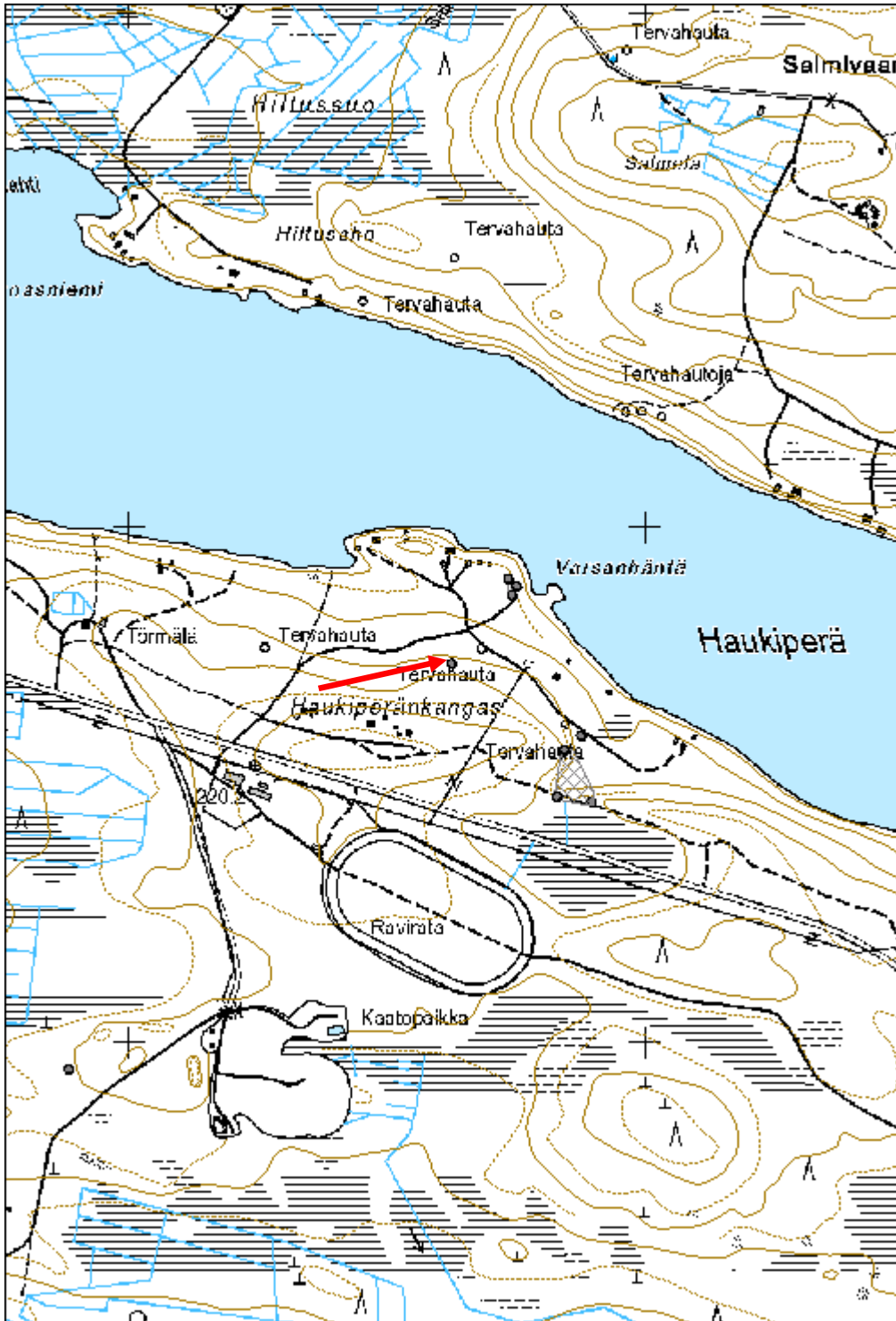
Viranomaisrekisterinro:		Kunto:	1 Hyvä
		Olotila:	2 Ei käytössä
Arvotus:	3 Esitys mj-luokka II	Kohteen suojele:	9 Muu suojeluarvo

Selitys:	Selitys:
Ympäristön suojele:	99 Muu suojeluarvoa sisältävä alue
Selitys:	20542 Haukiperän rantakaava 102:1



Yleiskuva tervahaudasta.

Kohdetyyppi:	9 Valmistuspaikat/työpaikat	Copyright:	© Metsähallitus 2008 © Maanmittauslaitos 1/MML/08
Koordinaatit:	X 7197734, Y 3597623, Z 212	Mittakaava:	1:10000



Haukiperänkangas 4 tervahauta

MH-tunnus: 160535

Kohdetyyppi:	9 Valmistuspaikat/työpaikat	Haltija:	161 Metsätalous Kainuu
Ajoitus:	7116 Uusi aika	Ylläpitäjä:	161 Metsätalous Kainuu
Rakentamisvuosi:		Kunta:	777 SUOMUSSALMI
Lukumäärä:	1		

Koordinaattiselitys:		Geometria tuotettu:	4 Gps-mittaus, korjaamaton
Koordinaatit:	X 7197594, Y 3597874, Z 208	Löydöt:	

Taustatiedot

Löytyy SutiGIS:stä.

Ympäristön kuvaus

Avohakuu/harvennettu mäntymetsä.

Kohteen kuvaus

Suuri ja melko syvä tervahauta aivan hiekkatien laidassa. Halssi koillislaidalla kohti tietä. Ks. mitat laserkeilausaineistosta.

Kohteen rajaus

Pistemäinen.

Tulkinta

Tervahauta.

Lisätietoja

-

Toimenpiteet***Tarkastukset***

Tila: 3 Toteutettu Laji: 6 Suojeluarvojen tarkastus Tarkastusvuosi: 2013
Tarkastuspvm: 26.6.2013 Tarkastaja: H.Kelola-Mäkeläinen
Kuvaus: KMO-kulttuuriperintöinventointi

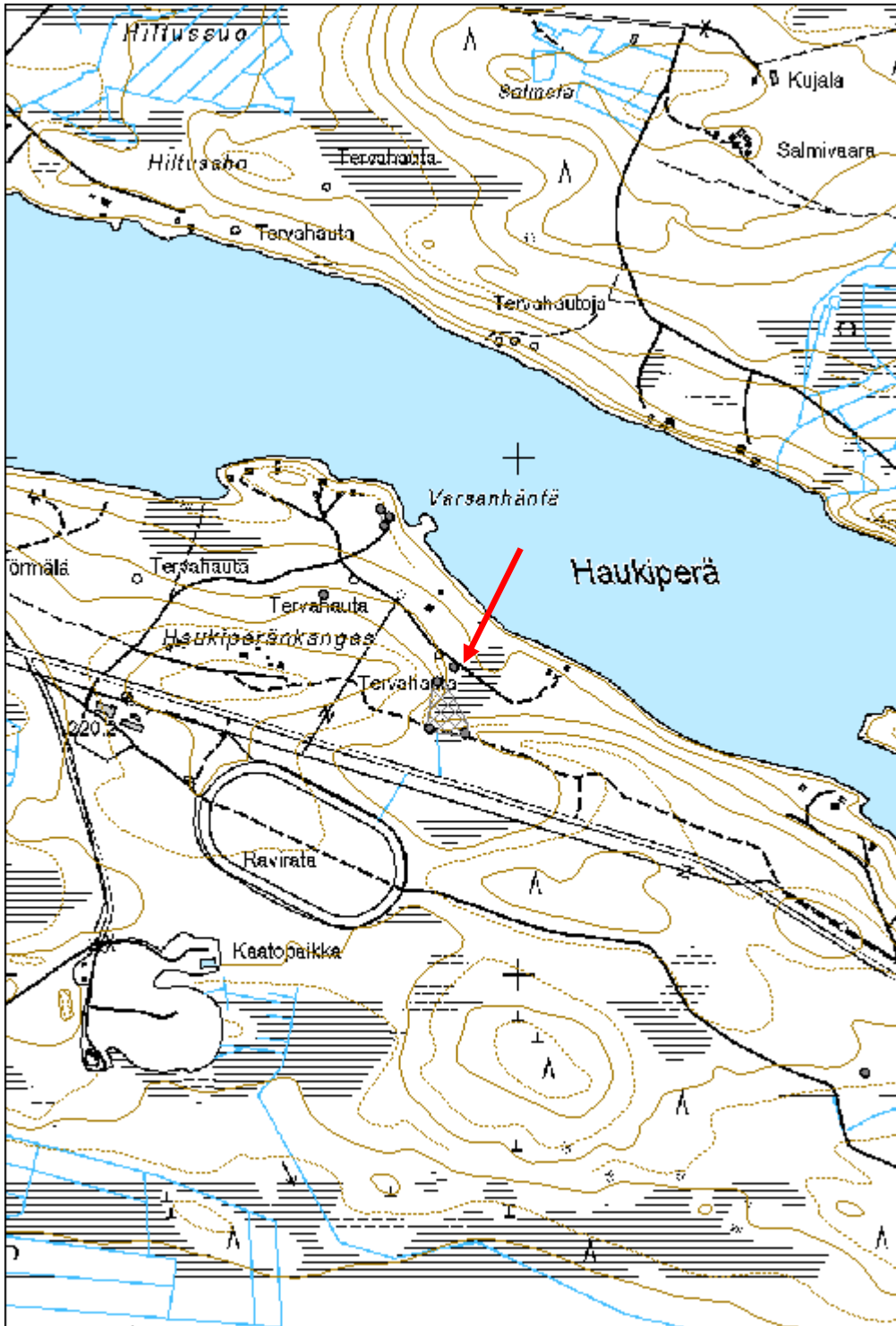
Viranomaisrekisterinro:		Kunto:	1 Hyvä
		Olotila:	2 Ei käytössä
Arvotus:	3 Esitys mj-luokka II	Kohteen suojele:	9 Muu suojeluarvo

Selitys:	Selitys:
Ympäristön suojele:	99 Muu suojeleuarvoa sisältävä alue
Selitys:	20542 Haukiperän rantakaava 102:1



Yleiskuva tervahaudasta.

Kohdetyyppi:	9 Valmistuspaikat/työpaikat	Copyright:	© Metsähallitus 2008 © Maanmittauslaitos 1/MML/08
Koordinaatit:	X 7197594, Y 3597874, Z 208	Mittakaava:	1:10000



Pölyniemi tervahauta

MH-tunnus: 160541

Kohdetyyppi:	9 Valmistuspaikat/työpaikat	Haltija:	161 Metsätalous Kainuu
Ajoitus:	7116 Uusi aika	Ylläpitäjä:	161 Metsätalous Kainuu
Rakentamivuosi:		Kunta:	777 SUOMUSSALMI
Lukumäärä:	1		

Koordinaattiselitys:		Geometria tuotettu:	4 Gps-mittaus, korjaamaton
Koordinaatit:	X 7195852, Y 3594698, Z 190	Löydöt:	

Taustatiedot

Löytyy SutiGIS:stä ja näkyy peruskartassa.

Ympäristön kuvaus

Osin avohakattu hiekkapohjainen mäntykangas.

Kohteen kuvaus

Pieni tervahauta hiekka harjun luoteislaidalla suon äärellä. Halssi luoteessa kohti suota. Halkasija n 5,5m.

Kohteen rajaus

Pistemäinen.

Tulkinta

Tervahauta.

Lisätietoja

-

Toimenpiteet**Tarkastukset**

Tila: 3 Toteutettu Laji: 6 Suojeluarvojen tarkastus Tarkastusvuosi: 2013
Tarkastuspvm: 25.6.2013 Tarkastaja: H.Kelola-Mäkeläinen
Kuvaus: KMO-kulttuuriperintöinventointi

Viranomaisrekisterinro:		Kunto:	1 Hyvä
		Olotila:	2 Ei käytössä
Arvotus:	3 Esitys mj-luokka II	Kohteen suojelu:	9 Muu suojeluarvo

Selitys:	Selitys:
Ympäristön suojelu:	0 Ei määritelty
Selitys:	



Yleiskuva tervahaudasta. Halssi kuvassa oikealla.

Latvalampi tervahauta

MH-tunnus: 164235

Kohdetyyppi:	9 Valmistuspaikat/työpaikat	Haltija:	161 Metsätalous Kainuu
Ajoitus:	7116 Uusi aika	Ylläpitäjä:	161 Metsätalous Kainuu
Rakentamivuosi:		Kunta:	777 SUOMUSSALMI
Lukumäärä:	1		

Koordinaattiselitys:		Geometria tuotettu:	4 Gps-mittaus, korjaamaton
Koordinaatit:	X 7217737, Y 3581672, Z 225	Löydöt:	

Taustatiedot

Kohde merkitty SutiGisiin.

Ympäristön kuvaus

Hakkuuaukea, jossa aluskasvillisuus varpua ja sammalta.

Kohteen kuvaus

Paikalla on tervahauta halkaisijaltaan 14,5 m kokoinen tervahauta, jossa halssi luoteislaidalla.

Kohteen rajaus

Pistemäinen

Tulkinta

Tervahauta

Lisätietoja**Toimenpiteet****Tarkastukset**

Tila: 3 Toteutettu Laji: 6 Suojeluarvojen tarkastus Tarkastusvuosi: 2013
Tarkastuspvm: 30.7.2013 Tarkastaja: H. Kelola-Mäkeläinen
Kuvaus: KMO-kulttuuriperintöinventointi

Viranomaisrekisterinro:		Kunto:	1 Hyvä
		Olotila:	2 Ei käytössä
Arvotus:	3 Esitys mj-luokka II	Kohteen suojelu:	9 Muu suojeluarvo

Selitys:	Selitys:
Ympäristön suojelu:	0 Ei määritelty
Selitys:	



Yleiskuva tervahaudasta.

Kaakkurilammit tervahauta

MH-tunnus: 165682

Kohdetyyppi:	9 Valmistuspaikat/työpaikat	Haltija:	161 Metsätalous Kainuu
Ajoitus:	7116 Uusi aika	Ylläpitäjä:	161 Metsätalous Kainuu
Rakentamivuosi:		Kunta:	777 SUOMUSSALMI
Lukumäärä:	1		

Koordinaattiselitys:		Geometria tuotettu:	4 Gps-mittaus, korjaamaton
Koordinaatit:	X 7203919, Y 3570893, Z 255	Löydöt:	

Taustatiedot

Kohde on merkitty peruskarttaan ja SutiGisiin.

Ympäristön kuvaus

Taimikko, jossa aluskasvillisuus kanervaa.

Kohteen kuvaus

Tervahauta, joka sijaitsee aivan tien vieressä. Tervahaudan halkaisija on n. 10,5 m ja halssi sijaitsee etelälaidalla. Vallien päältä kohde on hyvin kulunut ja haudan itäreunan yli on ajettu metsätyökoneella. Kohteen ympärillä kasvaa varttuneita mäntyjä.

Kohteen rajaus

Pistemäinen

Tulkinta

Tervahauta

Lisätietoja***Toimenpiteet******Tarkastukset***

Tila: 3 Toteutettu Laji: 6 Suojeluarvojen tarkastus Tarkastusvuosi: 2013
Tarkastuspvm: 14.8.2013 Tarkastaja: H. Kelola-Mäkeläinen
Kuvaus: KMO-kulttuuriperintöinventointi

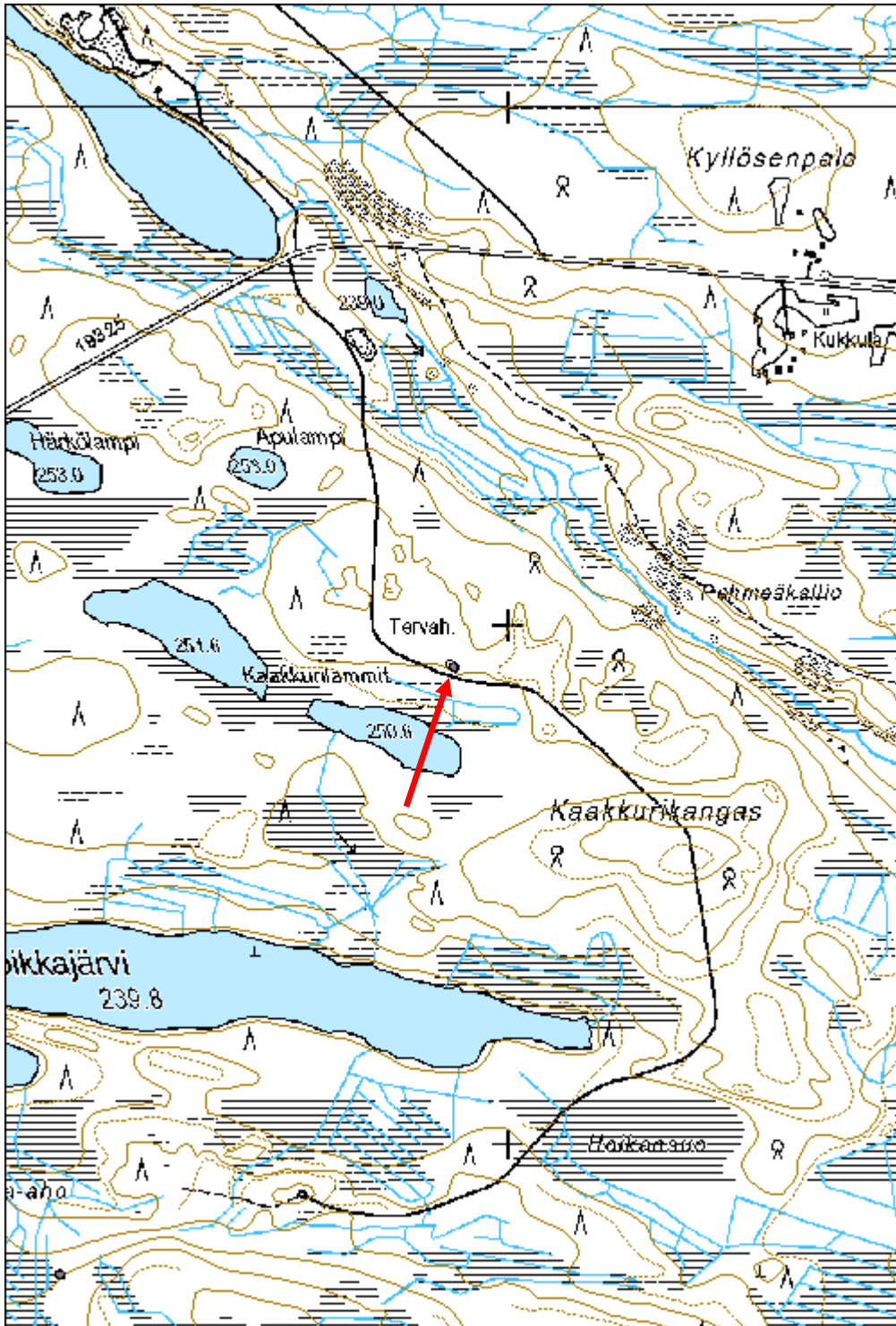
Viranomaisrekisterinro:	Kunto:	2 Keskinertainen
--------------------------------	---------------	------------------

Arvotus:	3 Esitys mj-luokka II	Olotila:	2 Ei käytössä
Selitys:		Kohteen suojelu:	9 Muu suojeluarvo
Selitys:		Selitys:	
Ympäristön suojelu:	0 Ei määritelty		
Selitys:			



Yleiskuva tervahaudasta.

Kohdetyyppi:	9 Valmistuspaikat/työpaikat	Copyright:	© Metsähallitus 2008 © Maanmittauslaitos 1/MML/08
Koordinaatit:	X 7203919, Y 3570893, Z 255	Mittakaava:	1:10000



Roni tervahauta

MH-tunnus: 165684

Kohdetyyppi:	9 Valmistuspaikat/työpaikat	Haltija:	161 Metsätalous Kainuu
Ajoitus:	7116 Uusi aika	Ylläpitäjä:	161 Metsätalous Kainuu
Rakentamisvuosi:		Kunta:	777 SUOMUSSALMI
Lukumäärä:	1		

Koordinaattiselitys:		Geometria tuotettu:	4 Gps-mittaus, korjaamaton
Koordinaatit:	X 7203541, Y 3575669, Z 223	Löydöt:	

Taustatiedot

Kohde merkitty peruskarttaan ja SutiGisiin.

Ympäristön kuvaus

Notkelma, jossa kasvaa mäntyjä. Aluskasvillisuus varpuja ja sammalta.

Kohteen kuvaus

Tervahauta, jonka halkaisija 11m ja halssi lounaaseen. Kohde sijaitsee aivan metsäautotien vieressä.

Kohteen rajaus

Pistemäinen

Tulkinta

Tervahauta

Lisätietoja**Toimenpiteet****Tarkastukset**

Tila: 3 Toteutettu Laji: 6 Suojeluarvojen tarkastus Tarkastusvuosi: 2013
Tarkastuspvm: 14.8.2013 Tarkastaja: H. Kelola-Mäkeläinen
Kuvaus: KMO-kulttuuriperintöinventointi

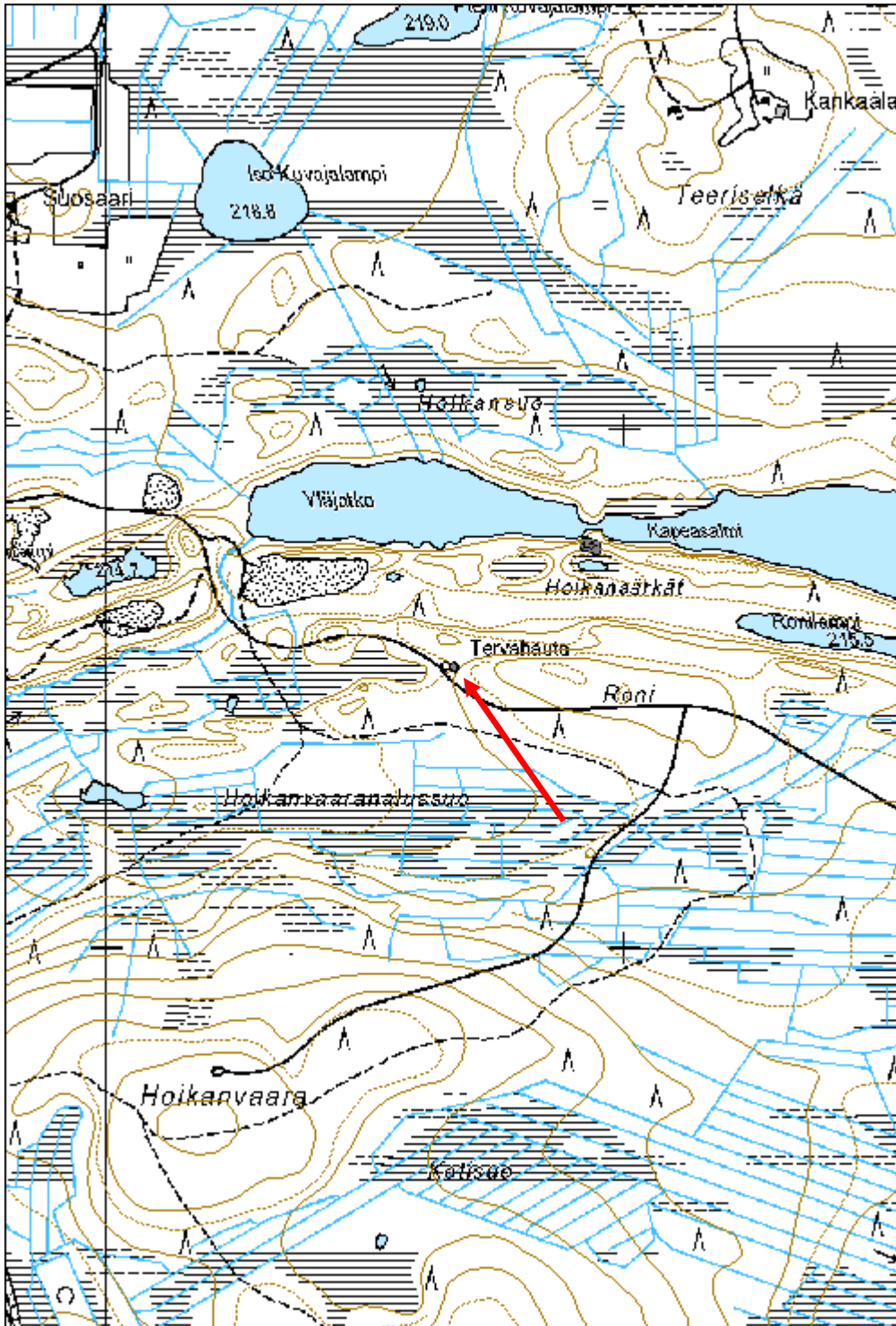
Viranomaisrekisterinro:		Kunto:	1 Hyvä
		Olotila:	2 Ei käytössä
Arvotus:	3 Esitys mj-luokka II	Kohteen suojelu:	9 Muu suojeluarvo

Selitys:	Selitys:
Ympäristön suojelu:	0 Ei määritelty
Selitys:	



Yleiskuva aivan tien vieressä olevasta tervahaudasta.

Kohdetyyppi:	9 Valmistuspaikat/työpaikat	Copyright:	© Metsähallitus 2008 © Maanmittauslaitos 1/MML/08
Koordinaatit:	X 7203541, Y 3575669, Z 223	Mittakaava:	1:10000



Ristisuonsaaret 1 tervahauta

MH-tunnus: 165894

Kohdetyyppi:	9 Valmistuspaikat/työpaikat	Haltija:	161 Metsätalous Kainuu
Ajoitus:	7116 Uusi aika	Ylläpitäjä:	161 Metsätalous Kainuu
Rakentamivuosi:		Kunta:	777 SUOMUSSALMI
Lukumäärä:	1		

Koordinaattiselitys:		Geometria tuotettu:	4 Gps-mittaus, korjaamaton
Koordinaatit:	X 7189157, Y 3578740, Z 175	Löydöt:	

Taustatiedot

Kohde merkitty SutiGisiin.

Ympäristön kuvaus

Mäntymetsä, jossa aluskasvillisuus varpuja, suopursuja ja sammalta.

Kohteen kuvaus

Paikalla sijaitsee tervahauta, jonka halkaisija 10 m ja halssi on lounaislaidalla. Kohteen päällä kasvaa katajaa.

Kohteen rajaus

Pistemäinen

Tulkinta

Tervahauta

Lisätietoja***Toimenpiteet******Tarkastukset***

Tila: 3 Toteutettu Laji: 6 Suojeluarvojen tarkastus Tarkastusvuosi: 2013
Tarkastuspvm: 8.8.2013 Tarkastaja: H. Kelola-Mäkeläinen
Kuvaus: KMO-kulttuuriperintöinventointi

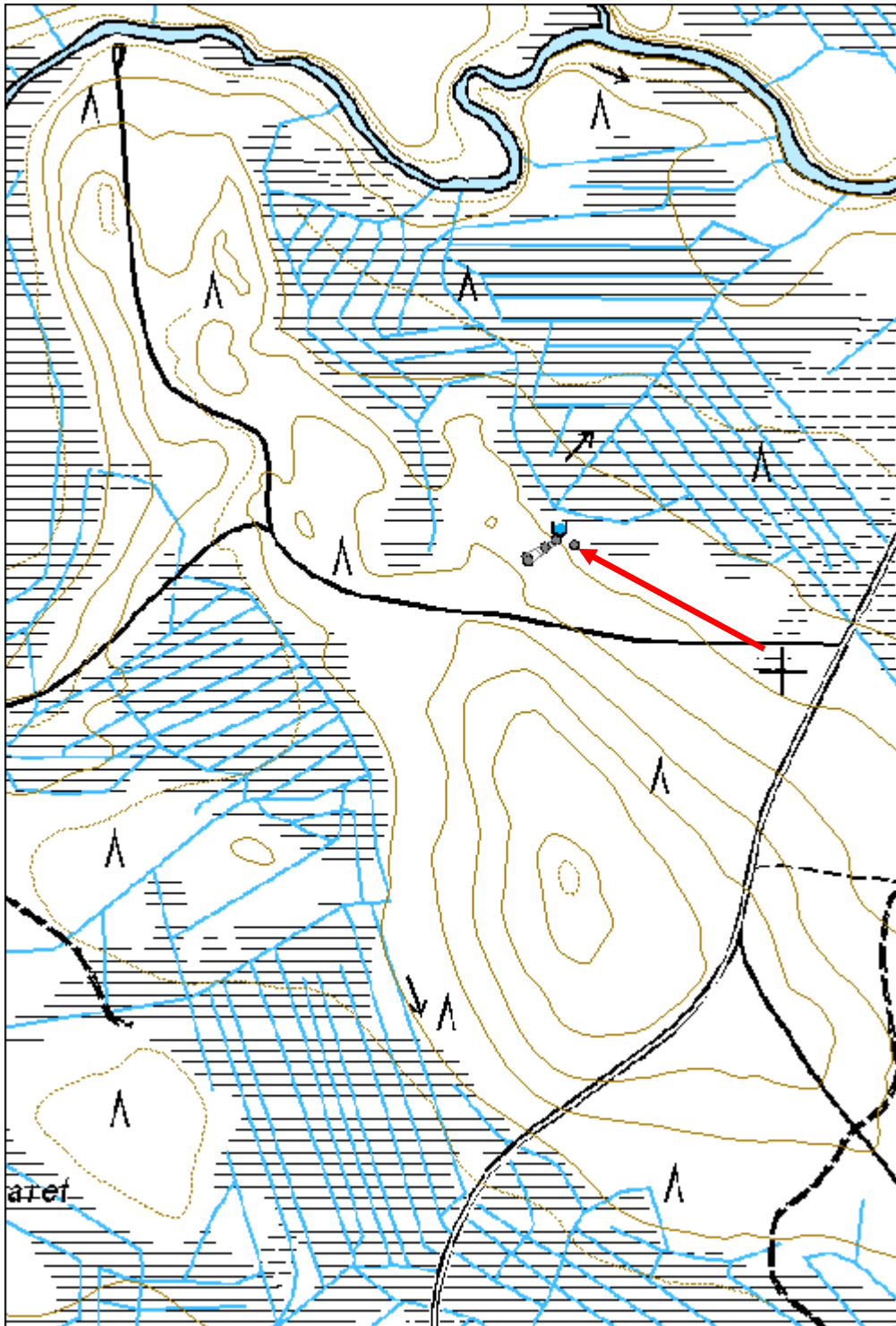
Viranomaisrekisterinro:		Kunto:	1 Hyvä
		Olotila:	2 Ei käytössä
Arvotus:	3 Esitys mj-luokka II	Kohteen suojele:	9 Muu suojeluarvo

Selitys:	Selitys:
Ympäristön suojelu:	0 Ei määritelty
Selitys:	



Yleiskuva matalavallisesta tervahaudasta.

Kohdetyyppi:	9 Valmistuspaikat/työpaikat	Copyright:	© <i>Metsähallitus</i> 2008 © <i>Maanmittauslaitos 1/MML/08</i>
Koordinaatit:	X 7189157, Y 3578740, Z 175	Mittakaava:	1:6424



Betaniankankaat 1 tervahauta

MH-tunnus: 165958

Kohdetyyppi:	9 Valmistuspaikat/työpaikat	Haltija:	161 Metsätalous Kainuu
Ajoitus:	7116 Uusi aika	Ylläpitäjä:	161 Metsätalous Kainuu
Rakentamisvuosi:		Kunta:	777 SUOMUSSALMI
Lukumäärä:	1		

Koordinaattiselitys:		Geometria tuotettu:	4 Gps-mittaus, korjaamaton
Koordinaatit:	X 7196946, Y 3596880, Z 215	Löydöt:	

Taustatiedot

Kohde löytyi Lidar-aineiston avulla.

Ympäristön kuvaus

Ympäristö melko tiheää mäntytaimikkoa. Maaperä osin kivikkoista, osin soista.

Kohteen kuvaus

Tervahauta, jonka halssi lounaislaidalla kohti kosteikkoa. Hauta ei ole kovin syvä. Sen halkaisija on 9 m. Kohteen yli on aikoinaan ajettu metsätöiden yhteydessä. Varpujen peittämät ajourat ovat vielä nähtävissä ja ne kulkevat kaakko-luode-suuntaisesti haudan yli.

Kohteen rajaus

Pistemäinen

Tulkinta

Tervahauta

Lisätietoja***Toimenpiteet******Tarkastukset***

Tila: 3 Toteutettu Laji: 6 Suojeluarvojen tarkastus Tarkastusvuosi: 2013
Tarkastuspvm: 6.6.2013 Tarkastaja: H. Kelola-Mäkeläinen
Kuvaus: KMO-kulttuuriperintöinventointi

Viranomaisrekisterinro:		Kunto:	2 Keskinertainen
		Olutila:	2 Ei käytössä
Arvotus:	3 Esitys mj-luokka II	Kohteen	9 Muu suojeluarvo

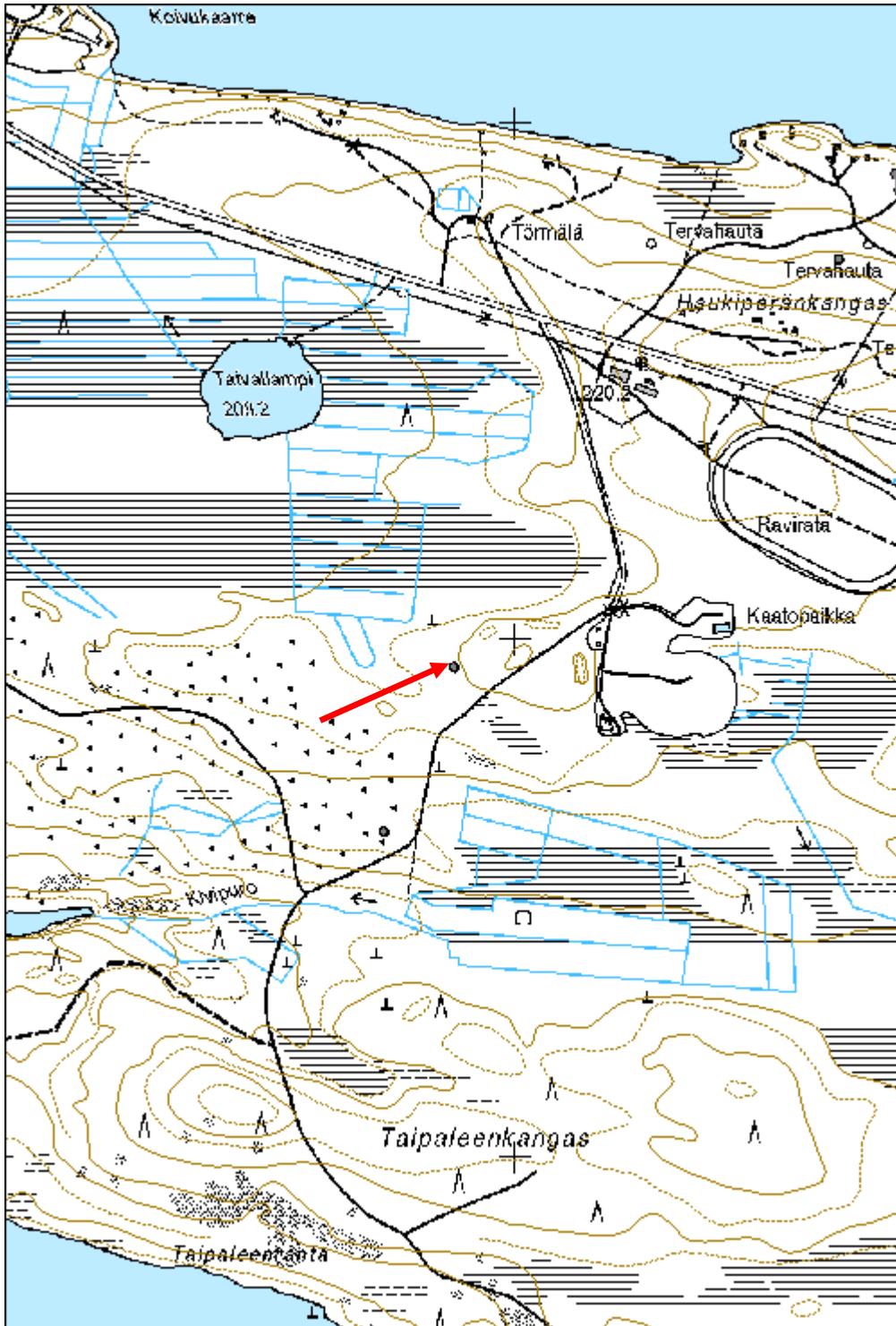
Selitys:	suojelu: Selitys:
-----------------	------------------------------------

Ympäristön suojelu:	0 Ei määritelty
Selitys:	



Yleiskuva tervahaudasta.

Kohdetyyppi:	9 Valmistuspaikat/työpaikat	Copyright:	© Metsähallitus 2008 © Maanmittauslaitos 1/MML/08
Koordinaatit:	X 7196946, Y 3596880, Z 215	Mittakaava:	1:10000



Betaniankankaat 2 tervahauta

MH-tunnus: 165959

Kohdetyyppi:	9 Valmistuspaikat/työpaikat	Haltija:	161 Metsätalous Kainuu
Ajoitus:	7116 Uusi aika	Ylläpitäjä:	161 Metsätalous Kainuu
Rakentamivuosi:		Kunta:	777 SUOMUSSALMI
Lukumäärä:	1		

Koordinaattiselitys:		Geometria tuotettu:	4 Gps-mittaus, korjaamaton
Koordinaatit:	X 7196628, Y 3596745, Z 208	Löydöt:	

Taustatiedot

Kohde löytyi Lidar-aineiston avulla.

Ympäristön kuvaus

Melko tiheää männyntainta kasvava metsikkö. Maaperä osin kivikkoista.

Kohteen kuvaus

Matalahko tervahauta, jonka halssi itälaidalla kohti kosteikkoa. Halkaisija 13, 5 m. Haudan yli on metsätöissä ajettu koneella. Tervahaudan päällä on yhä näkyvissä itä-länsisuuntaiset ajourat.

Kohteen rajaus

Pistemäinen

Tulkinta

Tervahauta

Lisätietoja**Toimenpiteet****Tarkastukset**

Tila: 3 Toteutettu Laji: 6 Suojeluarvojen tarkastus Tarkastusvuosi: 2013
Tarkastuspvm: 26.6.2013 Tarkastaja: H. Kelola-Mäkeläinen
Kuvaus: KMO-kulttuuriperintöinventointi

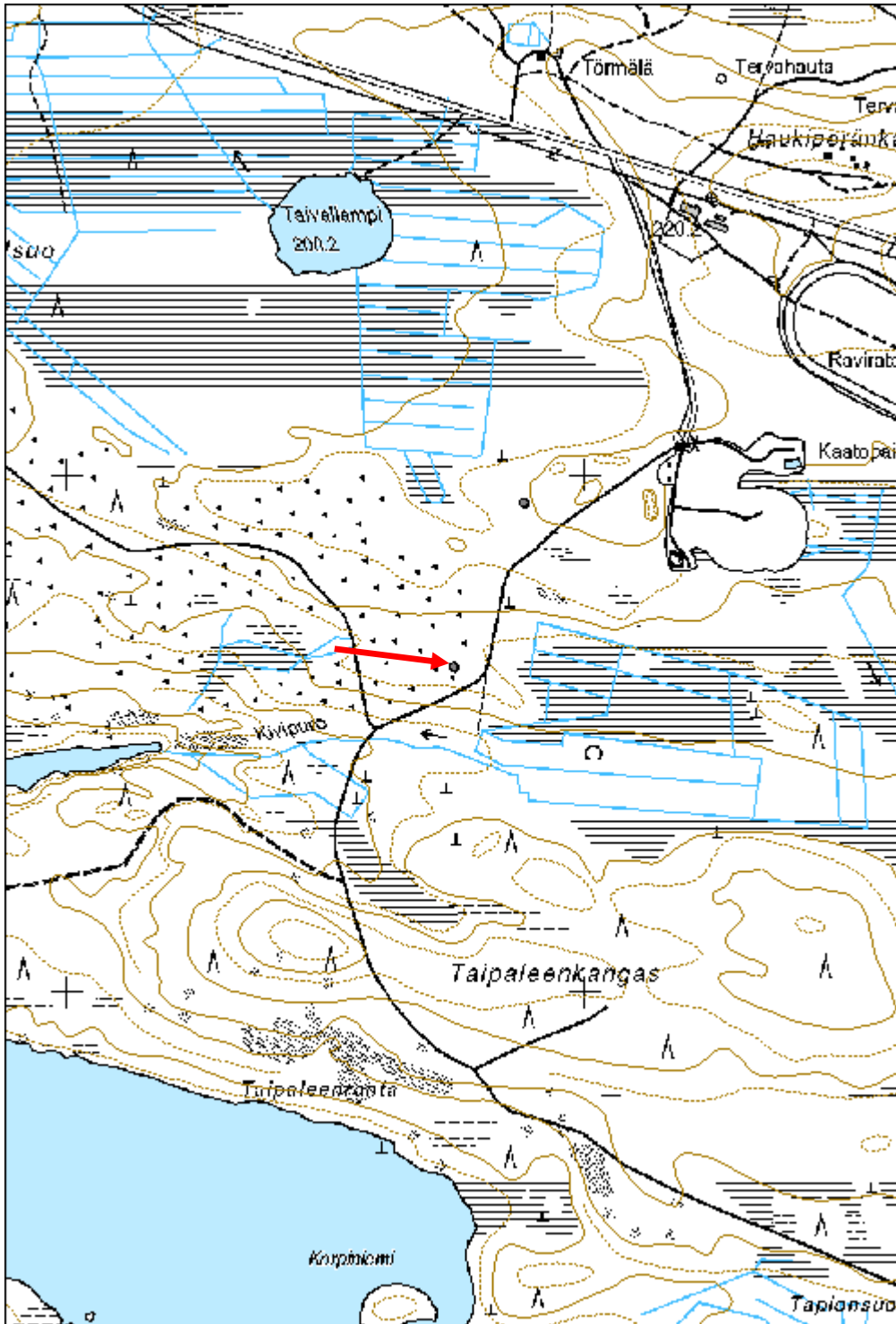
Viranomaisrekisterinro:		Kunto:	1 Hyvä
		Olotila:	2 Ei käytössä
Arvotus:	3 Esitys mj-luokka II	Kohteen suojele:	9 Muu suojeluarvo

Selitys:	Selitys:
Ympäristön suojelu:	0 Ei määritelty
Selitys:	



Yleiskuva tervahaudasta.

Kohdetyyppi:	9 Valmistuspaikat/työpaikat	Copyright:	© Metsähallitus 2008 © Maanmittauslaitos 1/MML/08
Koordinaatit:	X 7196628, Y 3596745, Z 208	Mittakaava:	1:10000



Haukiperä 3 tervahauta

MH-tunnus: 165962

Kohdetyyppi:	9 Valmistuspaikat/työpaikat	Haltija:	161 Metsätalous Kainuu
Ajoitus:	7116 Uusi aika	Ylläpitäjä:	161 Metsätalous Kainuu
Rakentamivuosi:		Kunta:	777 SUOMUSSALMI
Lukumäärä:	1		

Koordinaattiselitys:		Geometria tuotettu:	4 Gps-mittaus, korjaamaton
Koordinaatit:	X 7196974, Y 3598906, Z 205	Löydöt:	

Taustatiedot

Kohde merkitty SutiGisiin.

Ympäristön kuvaus

Mäntyjä ja männyntaimia kasvava hiekkaharju.

Kohteen kuvaus

Melko syvä ja pienehkö tervahauta hiekkaharjun pohjoisrinteen reunalla. Halssi kohti järveä. Halkaisija n. 8 m.

Kohteen rajaus

Pistemäinen

Tulkinta

Tervahauta

Lisätietoja**Toimenpiteet****Tarkastukset**

Tila: 3 Toteutettu Laji: 6 Suojeluarvojen tarkastus Tarkastusvuosi: 2013
Tarkastuspvm: 26.6.2013 Tarkastaja: H. Kelola-Mäkeläinen
Kuvaus: KMO-kulttuuriperintöinventointi

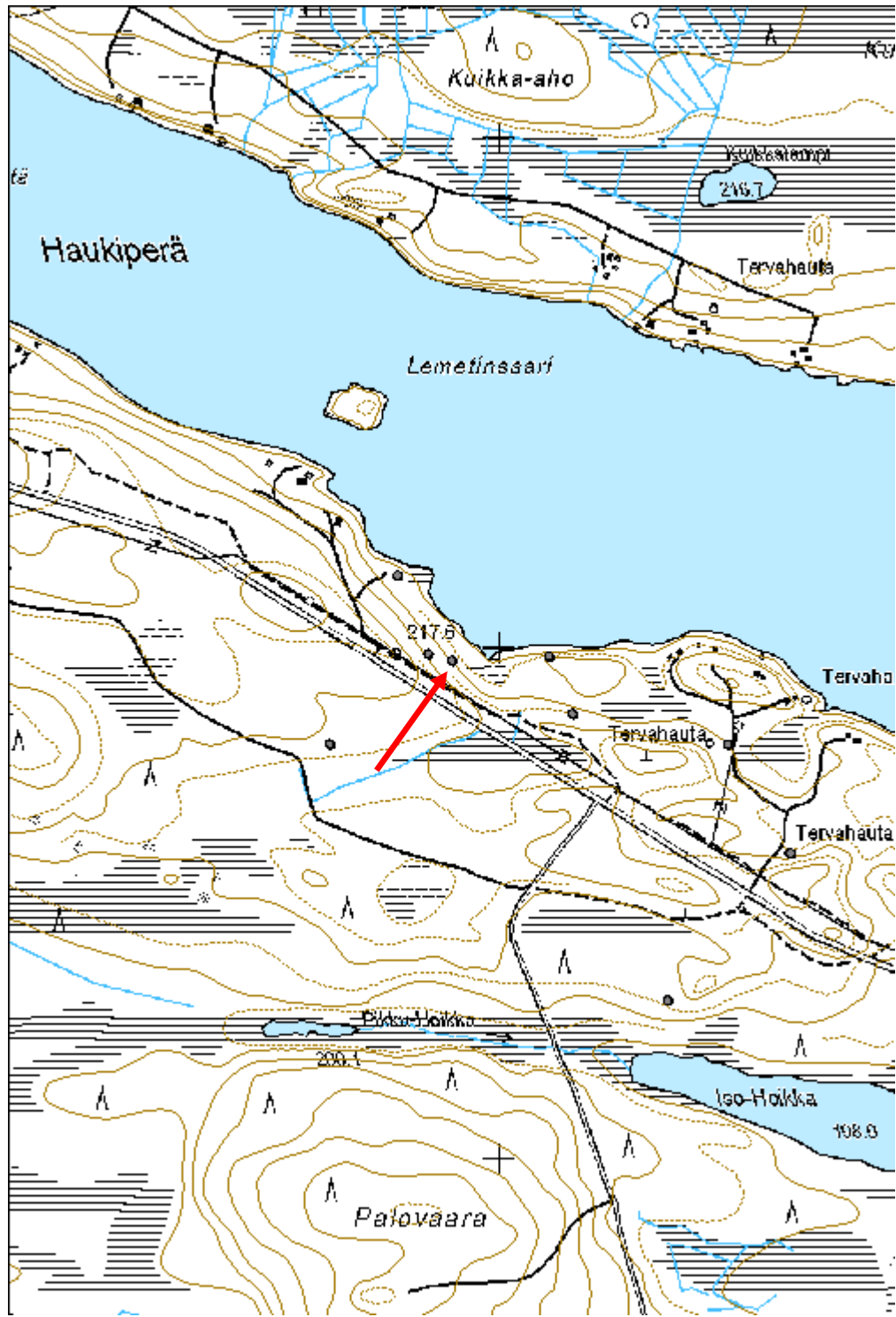
Viranomaisrekisterinro:		Kunto:	1 Hyvä
		Olotila:	2 Ei käytössä
Arvotus:	3 Esitys mj-luokka II	Kohteen suojele:	9 Muu suojeluarvo

Selitys:	Selitys:
Ympäristön suojele:	99 Muu suojeluarvoa sisältävä alue
Selitys:	20542 Haukiperän rantakaava 102:1



Yleiskuva tervahaudasta.

Kohdetyyppi:	9 Valmistuspaikat/työpaikat	Copyright:	© <i>Metsähallitus</i> 2008 © <i>Maanmittauslaitos 1/MML/08</i>
Koordinaatit:	X 7196974, Y 3598906, Z 205	Mittakaava:	1:10000



Haukiperä 4 tervahauta

MH-tunnus: 165971

Kohdetyyppi:	9 Valmistuspaikat/työpaikat	Haltija:	161 Metsätalous Kainuu
Ajoitus:	7116 Uusi aika	Ylläpitäjä:	161 Metsätalous Kainuu
Rakentamivuosi:		Kunta:	777 SUOMUSSALMI
Lukumäärä:	1		

Koordinaattiselitys:		Geometria tuotettu:	4 Gps-mittaus, korjaamaton
Koordinaatit:	X 7196983, Y 3599095, Z 200	Löydöt:	

Taustatiedot

Kohde merkitty SutiGisiin.

Ympäristön kuvaus

Mäntykangas Haukiperän rannalla.

Kohteen kuvaus

Melko pieni, mutta syvätkö tervahauta, jonka halssi kohti järveä. Halkaisija 8 m.

Kohteen rajaus

Pistemäinen

Tulkinta

Tervahauta

Lisätietoja***Toimenpiteet******Tarkastukset***

Tila: 3 Toteutettu Laji: 6 Suojeluarvojen tarkastus Tarkastusvuosi: 2013
Tarkastuspvm: 26.6.2013 Tarkastaja: H. Kelola-Mäkeläinen
Kuvaus: KMO-kulttuuriperintöinventointi

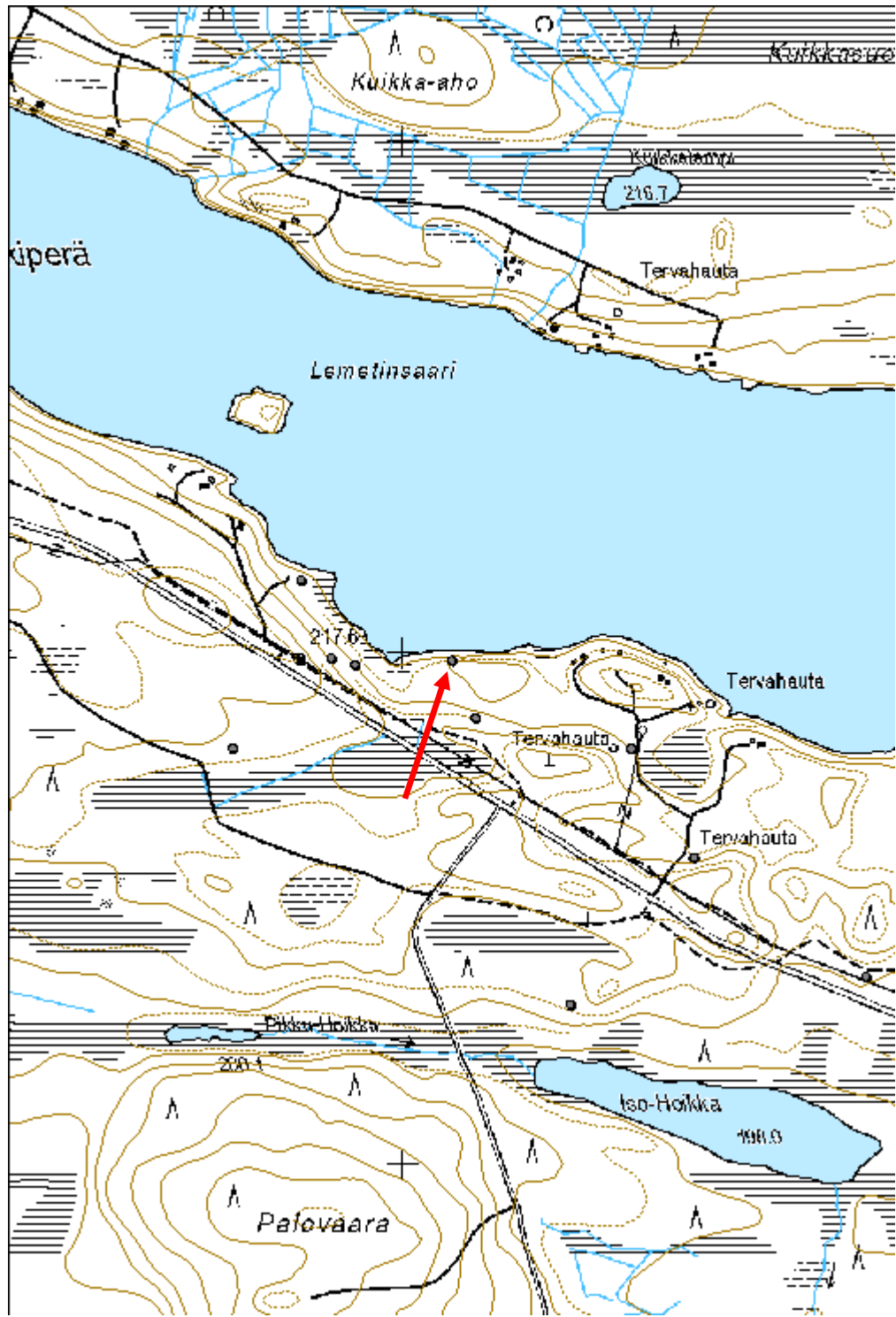
Viranomaisrekisterinro:		Kunto:	1 Hyvä
		Olotila:	2 Ei käytössä
Arvotus:	3 Esitys mj-luokka II	Kohteen suojele:	9 Muu suojeluarvo

Selitys:	Selitys:
Ympäristön suojele:	99 Muu suojeluarvoa sisältävä alue
Selitys:	20542 Haukiperän rantakaava 102:1



Yleiskuva tervahaudasta.

Kohdetyyppi:	9 Valmistuspaikat/työpaikat	Copyright:	© <i>Metsähallitus 2008</i> © <i>Maanmittauslaitos 1/MML/08</i>
Koordinaatit:	X 7196983, Y 3599095, Z 200	Mittakaava:	1:10000



Haukiperä 6 tervahauta

MH-tunnus: 165973

Kohdetyyppi:	9 Valmistuspaikat/työpaikat	Haltija:	161 Metsätalous Kainuu
Ajoitus:	7116 Uusi aika	Ylläpitäjä:	161 Metsätalous Kainuu
Rakentamisvuosi:		Kunta:	777 SUOMUSSALMI
Lukumäärä:	1		

Koordinaattiselitys:		Geometria tuotettu:	4 Gps-mittaus, korjaamaton
Koordinaatit:	X 7196810, Y 3599445, Z 205	Löydöt:	

Taustatiedot

Kohde merkitty peruskarttaan.

Ympäristön kuvaus

Hiekkapohjainen mäntykangas. Aluskasvillisuus varpua ja sammalta.

Kohteen kuvaus

Hiekkatien länsipuolella pienehkö ja melko syvä tervahauta. Halssi lounaislaidalla. Halkaisija 9,5 m. Haudan päällä kasvaa paljon n. 80-100 cm korkuisia männyntaimia.

Kohteen rajaus

Pistemäinen

Tulkinta

Tervahauta

Lisätietoja***Toimenpiteet******Tarkastukset***

Tila: 3 Toteutettu Laji: 6 Suojeluarvojen tarkastus Tarkastusvuosi: 2013
Tarkastuspvm: 26.6.2013 Tarkastaja: H. Kelola-Mäkeläinen
Kuvaus: KMO-kulttuuriperintöinventointi

Viranomaisrekisterinro:		Kunto:	1 Hyvä
		Olotila:	2 Ei käytössä
Arvotus:	3 Esitys mj-luokka II	Kohteen suojele:	9 Muu suojeluarvo

Selitys:	Selitys:
Ympäristön suojele:	99 Muu suojeleuarvoa sisältävä alue
Selitys:	20542 Haukiperän rantakaava 102:1



Yleiskuva tervahaudasta.

Kohdetyyppi:	9 Valmistuspaikat/työpaikat	Copyright:	© Metsähallitus 2008 © Maanmittauslaitos 1/MML/08
Koordinaatit:	X 7196810, Y 3599445, Z 205	Mittakaava:	1:10000



Haukiperä 7 tervahauta

MH-tunnus: 165974

Kohdetyyppi:	9 Valmistuspaikat/työpaikat	Haltija:	161 Metsätalous Kainuu
Ajoitus:	7116 Uusi aika	Ylläpitäjä:	161 Metsätalous Kainuu
Rakentamivuosi:		Kunta:	777 SUOMUSSALMI
Lukumäärä:	1		

Koordinaattiselitys:		Geometria tuotettu:	4 Gps-mittaus, korjaamaton
Koordinaatit:	X 7196597, Y 3599568, Z 208	Löydöt:	

Taustatiedot

Kohde merkitty peruskarttaan.

Ympäristön kuvaus

Hiekkapohjainen mäntykangas, jossa aluskasvillisuus varpua ja sammalta.

Kohteen kuvaus

Harjun länsirinteen alla oleva iso tervahauta, jonka päällä kasvaa nuoria koivuntaimia ja katajaa. Halssi pohjoislaidalla. Halkaisija n. 21 m.

Kohteen rajaus

Pistemäinen

Tulkinta

Tervahauta

Lisätietoja***Toimenpiteet******Tarkastukset***

Tila: 3 Toteutettu Laji: 6 Suojeluarvojen tarkastus Tarkastusvuosi: 2013
Tarkastuspvm: 26.6.2013 Tarkastaja: H. Kelola-Mäkeläinen
Kuvaus: KMO-kulttuuriperintöinventointi

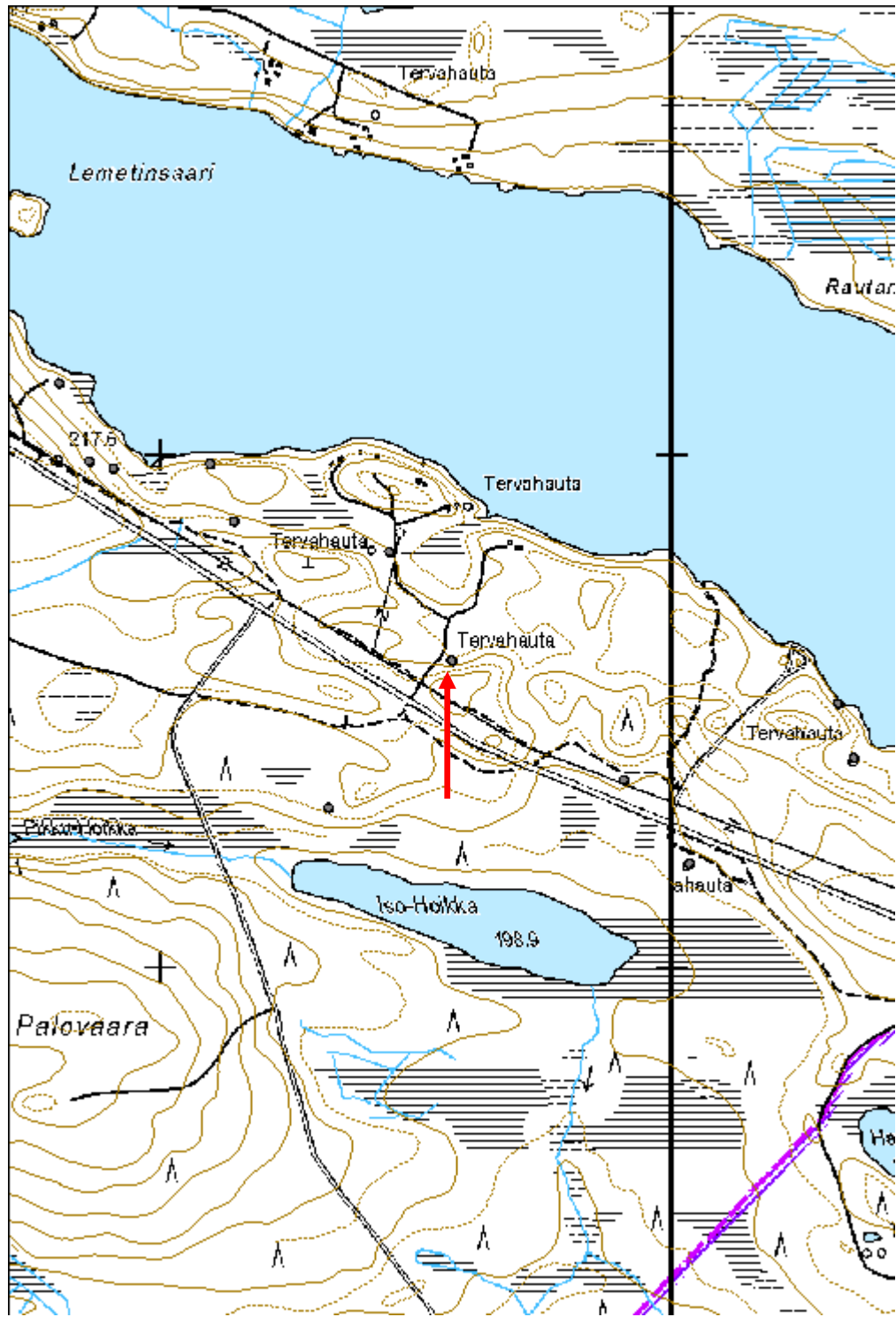
Viranomaisrekisterinro:		Kunto:	1 Hyvä
		Olotila:	2 Ei käytössä
Arvotus:	3 Esitys mj-luokka II	Kohteen suojele:	9 Muu suojeluarvo

Selitys:	Selitys:
Ympäristön suojele:	99 Muu suojeleuarvoa sisältävä alue
Selitys:	20542 Haukiperän rantakaava 102:1



Yleiskuva tervahaudasta.

Kohdetyyppi:	9 Valmistuspaikat/työpaikat	Copyright:	© <i>Metsähallitus 2008</i> © <i>Maanmittauslaitos 1/MML/08</i>
Koordinaatit:	X 7196597, Y 3599568, Z 208	Mittakaava:	1:10000



Jussinlahti 2 tervahauta

MH-tunnus: 165975

Kohdetyyppi:	9 Valmistuspaikat/työpaikat	Haltija:	161 Metsätalous Kainuu
Ajoitus:	7116 Uusi aika	Ylläpitäjä:	161 Metsätalous Kainuu
Rakentamivuosi:		Kunta:	777 SUOMUSSALMI
Lukumäärä:	1		

Koordinaattiselitys:		Geometria tuotettu:	4 Gps-mittaus, korjaamaton
Koordinaatit:	X 7196364, Y 3599903, Z 205	Löydöt:	

Taustatiedot

Kohde merkitty SutiGisiin.

Ympäristön kuvaus

Harvennushakkuualue.

Kohteen kuvaus

Pieni ja matala tervahauta, jonka halssi kaakossa. Halkaisija n. 8 m. Kohteen päällä kasvaa 3 - 5 m korkuisia männyntaimia.

Kohteen rajaus

Pistemäinen

Tulkinta

Tervahauta

Lisätietoja**Toimenpiteet****Tarkastukset**

Tila: 3 Toteutettu Laji: 6 Suojeluarvojen tarkastus Tarkastusvuosi: 2013
Tarkastuspvm: 26.6.2013 Tarkastaja: H. Kelola-Mäkeläinen
Kuvaus: KMO-kulttuuriperintöinventointi

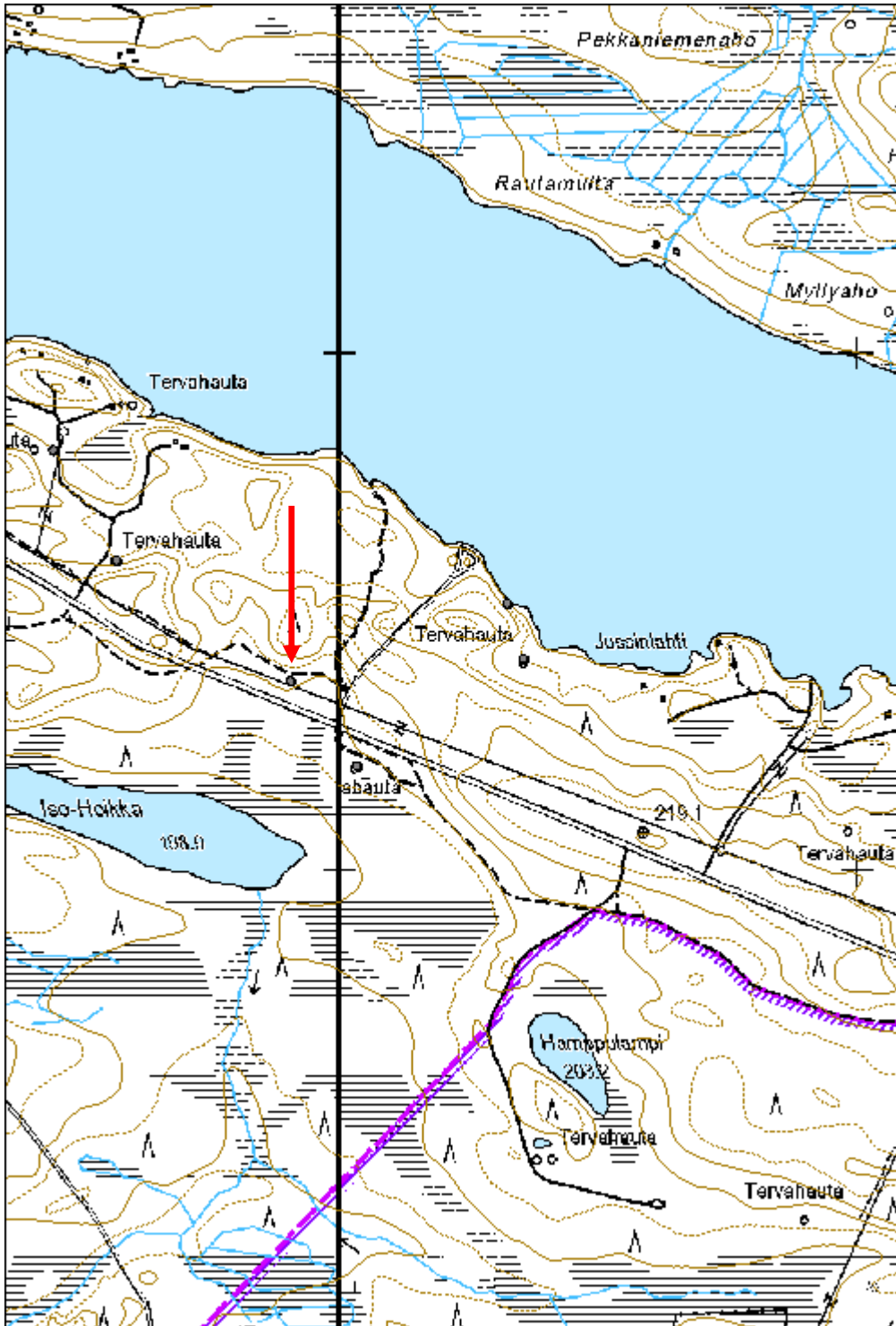
Viranomaisrekisterinro:		Kunto:	1 Hyvä
		Olotila:	2 Ei käytössä
Arvotus:	3 Esitys mj-luokka II	Kohteen suojele:	9 Muu suojeluarvo

Selitys:	Selitys:
Ympäristön suojele:	99 Muu suojeluarvoa sisältävä alue
Selitys:	20542 Haukiperän rantakaava 102:1



Yleiskuva pienestä ja matalavallisesta tervahaudasta.

Kohdetyyppi:	9 Valmistuspaikat/työpaikat	Copyright:	© Metsähallitus 2008 © Maanmittauslaitos 1/MML/08
Koordinaatit:	X 7196364, Y 3599903, Z 205	Mittakaava:	1:10000



Iso-Hoikka 3 tervahauta

MH-tunnus: 165976

Kohdetyyppi:	9 Valmistuspaikat/työpaikat	Haltija:	161 Metsätalous Kainuu
Ajoitus:	7116 Uusi aika	Ylläpitäjä:	161 Metsätalous Kainuu
Rakentamivuosi:		Kunta:	777 SUOMUSSALMI
Lukumäärä:	1		

Koordinaattiselitys:		Geometria tuotettu:	4 Gps-mittaus, korjaamaton
Koordinaatit:	X 7196201, Y 3600032, Z 203	Löydöt:	

Taustatiedot

Kohde merkitty peruskarttaan.

Ympäristön kuvaus

Ympäristö avohakattu ja aurattu.

Kohteen kuvaus

Iso ja ei kovin syvä tervahauta, jonka halssi etelälaidalla Halkaisija 18 m. Metsätoissa aurattu hieman liian läheltä valleja. Mukana kääntynyt myös hiilensekaista maata.

Kohteen rajaus

Pistemäinen

Tulkinta

Tervahauta

Lisätietoja**Toimenpiteet****Tarkastukset**

Tila: 3 Toteutettu Laji: 6 Suojeluarvojen tarkastus Tarkastusvuosi: 2013
Tarkastuspvm: 26.6.2013 Tarkastaja: H. Kelola-Mäkeläinen
Kuvaus: KMO-kulttuuriperintöinventointi

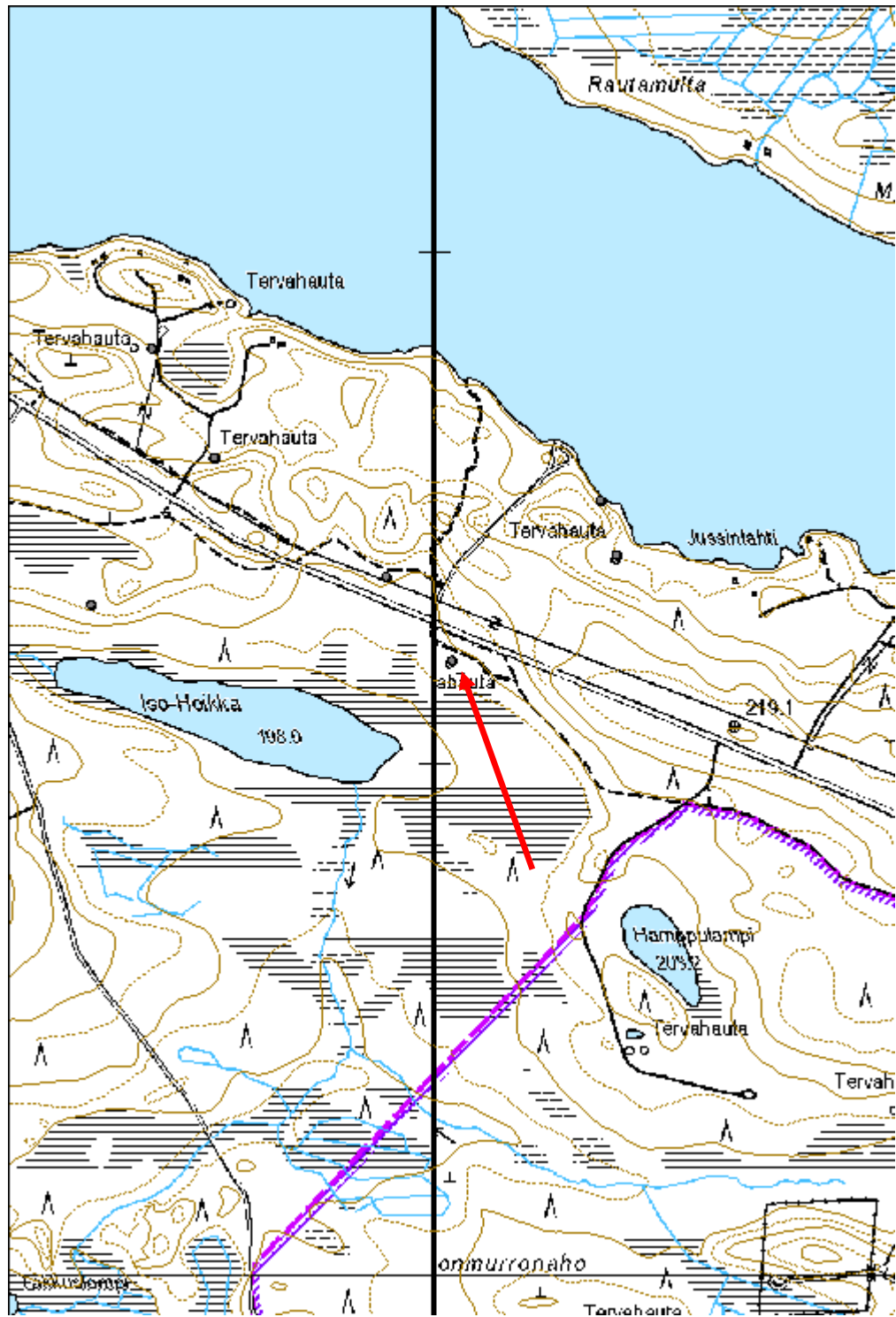
Viranomaisrekisterinro:		Kunto:	1 Hyvä
		Olotila:	2 Ei käytössä
Arvotus:	3 Esitys mj-luokka II	Kohteen	9 Muu suojeluarvo

Selitys:	suojelu: Selitys:
Ympäristön suojelu:	0 Ei määritelty
Selitys:	



Yleiskuva hakkuuaukealla olevasta tervahaudasta.

Kohdetyyppi:	9 Valmistuspaikat/työpaikat	Copyright:	© Metsähallitus 2008 © Maanmittauslaitos 1/MML/08
Koordinaatit:	X 7196201, Y 3600032, Z 203	Mittakaava:	1:10000



Pikku-Hoikka tervahauta

MH-tunnus: 165978

Kohdetyyppi:	9 Valmistuspaikat/työpaikat	Haltija:	161 Metsätalous Kainuu
Ajoitus:	7116 Uusi aika	Ylläpitäjä:	161 Metsätalous Kainuu
Rakentamivuosi:		Kunta:	777 SUOMUSSALMI
Lukumäärä:	1		

Koordinaattiselitys:		Geometria tuotettu:	4 Gps-mittaus, korjaamaton
Koordinaatit:	X 7196811, Y 3598667, Z 213	Löydöt:	

Taustatiedot

Kohde merkitty SutiGisiin.

Ympäristön kuvaus

Avohakkuualueen etelälaita. Paikalla kasvaa melko tiheää männyntainta.

Kohteen kuvaus

Tervahauta, jonka halssi etelälaidalla. Halkaisija 13 m.

Kohteen rajaus

Pistemäinen

Tulkinta

Tervahauta

Lisätietoja**Toimenpiteet****Tarkastukset**

Tila: 3 Toteutettu Laji: 6 Suojeluarvojen tarkastus Tarkastusvuosi: 2013
Tarkastuspvm: 26.6.2013 Tarkastaja: H. Kelola-Mäkeläinen
Kuvaus: KMO-kulttuuriperintöinventointi

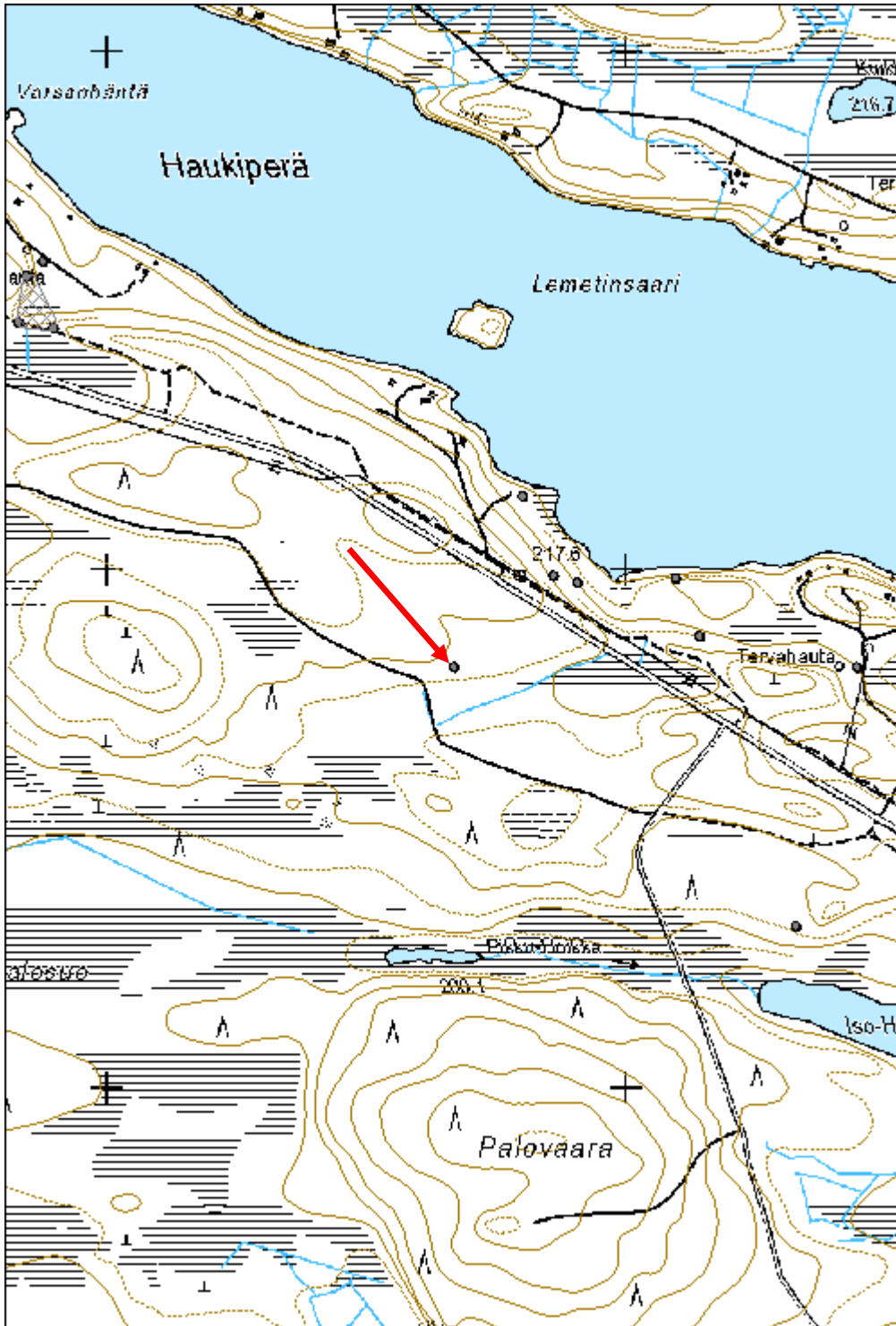
Viranomaisrekisterinro:		Kunto:	1 Hyvä
		Olotila:	2 Ei käytössä
Arvotus:	3 Esitys mj-luokka II	Kohteen suojelu:	9 Muu suojeluarvo

Selitys:	Selitys:
Ympäristön suojelu:	0 Ei määritelty
Selitys:	



Yleiskuva tervahaudasta.

Kohdetyyppi:	9 Valmistuspaikat/työpaikat	Copyright:	© Metsähallitus 2008 © Maanmittauslaitos 1/MML/08
Koordinaatit:	X 7196811, Y 3598667, Z 213	Mittakaava:	1:10000



Keski-Kaivos tervahauta

MH-tunnus: 165988

Kohdetyyppi:	9 Valmistuspaikat/työpaikat	Haltija:	161 Metsätalous Kainuu
Ajoitus:	7116 Uusi aika	Ylläpitäjä:	161 Metsätalous Kainuu
Rakentamisvuosi:		Kunta:	777 SUOMUSSALMI
Lukumäärä:	1		

Koordinaattiselitys:		Geometria tuotettu:	4 Gps-mittaus, korjaamaton
Koordinaatit:	X 7194426, Y 3603984, Z 195	Löydöt:	

Taustatiedot

Kohde merkitty peruskarttaan.

Ympäristön kuvaus

Hiekkaharju, jossa kasvaa harvaa mäntyä ja kuusta. Aluskasvillisuus varpua ja sammalta.

Kohteen kuvaus

Halkaisijaltaan n. 9 m kokoinen ja n. 80 cm syvä tervahauta melko lähellä harjunnokkaa. Halssi itälaidalla kohti kosteikkoa ja rantaa. Itälaidan yli menee polku.

Kohteen rajaus

Pistemäinen

Tulkinta

Tervahauta

Lisätietoja***Toimenpiteet******Tarkastukset***

Tila: 3 Toteutettu Laji: 6 Suojeluarvojen tarkastus Tarkastusvuosi: 2013
Tarkastuspvm: 27.6.2013 Tarkastaja: H. Kelola-Mäkeläinen
Kuvaus: KMO-kulttuuriperintöinventointi

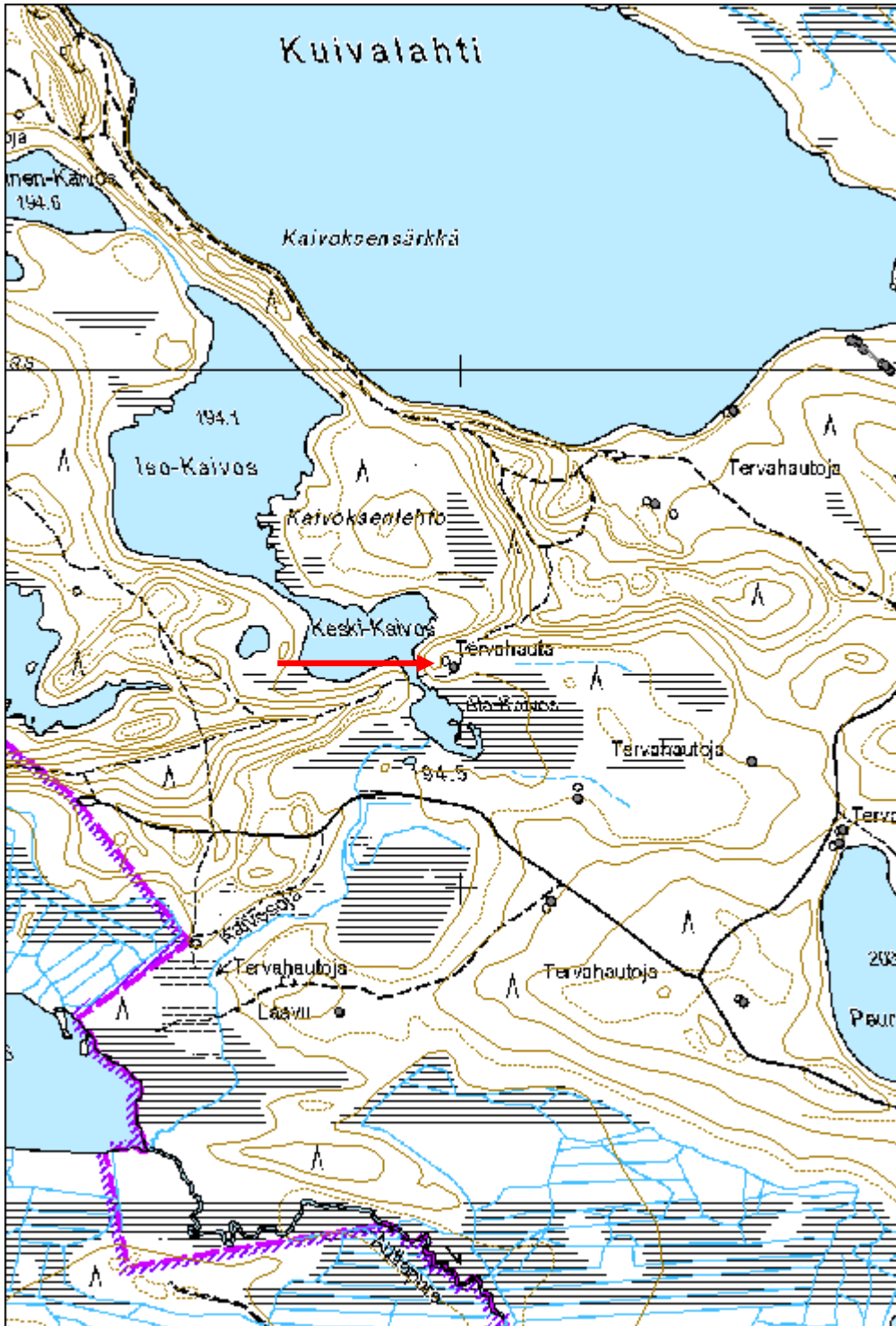
Viranomaisrekisterinro:		Kunto:	1 Hyvä
		Olotila:	2 Ei käytössä
Arvotus:	3 Esitys mj-luokka II	Kohteen suojele:	9 Muu suojeluarvo

Selitys:	Selitys:
Ympäristön suojelu:	0 Ei määritelty
Selitys:	



Yleiskuva tervahaudasta.

Kohdetyyppi:	9 Valmistuspaikat/työpaikat	Copyright:	© Metsähallitus 2008 © Maanmittauslaitos 1/MML/08
Koordinaatit:	X 7194426, Y 3603984, Z 195	Mittakaava:	1:10000



Sanginkangas 4 tervahauta

MH-tunnus: 165990

Kohdetyyppi:	9 Valmistuspaikat/työpaikat	Haltija:	161 Metsätalous Kainuu
Ajoitus:	7116 Uusi aika	Ylläpitäjä:	161 Metsätalous Kainuu
Rakentamivuosi:		Kunta:	777 SUOMUSSALMI
Lukumäärä:	1		

Koordinaattiselitys:		Geometria tuotettu:	4 Gps-mittaus, korjaamaton
Koordinaatit:	X 7190629, Y 3610628, Z 197	Löydöt:	

Taustatiedot

Kohde merkitty SutiGisiin.

Ympäristön kuvaus

Taimikon itäpuolella harva mäntymetsä.

Kohteen kuvaus

Matalahko halkaisijaltaan 6 m kokoinen tervahauta, jonka halssi itälaidalla.

Kohteen rajaus

Pistemäinen

Tulkinta

Tervahauta

Lisätietoja***Toimenpiteet******Tarkastukset***

Tila: 3 Toteutettu Laji: 6 Suojeluarvojen tarkastus Tarkastusvuosi: 2013
Tarkastuspvm: 23.7.2013 Tarkastaja: H. Kelola-Mäkeläinen
Kuvaus: KMO-kulttuuriperinötinventointi

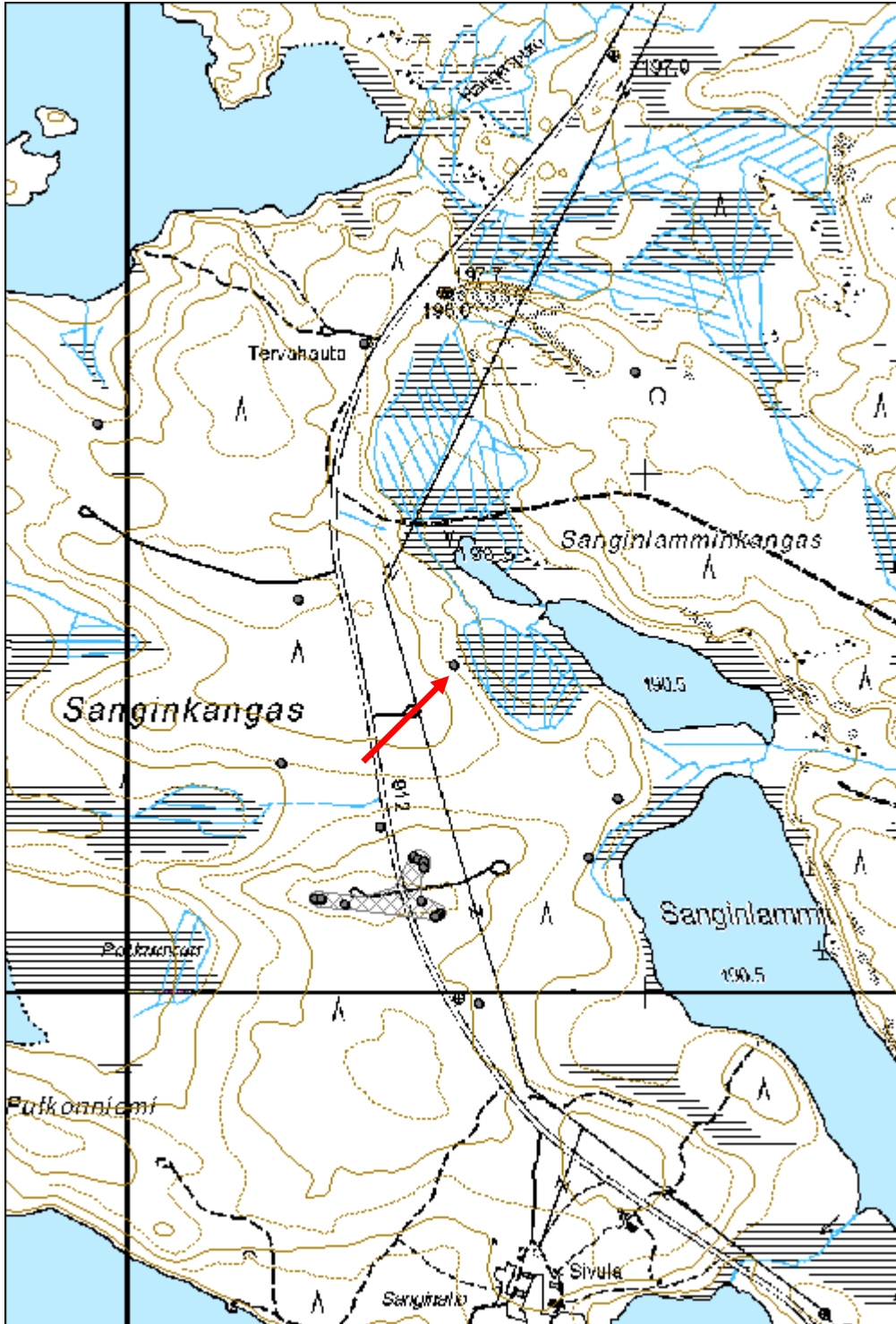
Viranomaisrekisterinro:		Kunto:	1 Hyvä
		Olotila:	2 Ei käytössä
Arvotus:	3 Esitys mj-luokka II	Kohteen suojelu:	9 Muu suojeluarvo

Selitys:	Selitys:
Ympäristön suojelu:	0 Ei määritelty
Selitys:	



Yleiskuva tervahaudasta.

Kohdetyyppi:	9 Valmistuspaikat/työpaikat	Copyright:	© Metsähallitus 2008 © Maanmittauslaitos 1/MML/08
Koordinaatit:	X 7190629, Y 3610628, Z 197	Mittakaava:	1:10000



Sanginkangas 5 tervahauta

MH-tunnus: 165991

Kohdetyyppi:	9 Valmistuspaikat/työpaikat	Haltija:	161 Metsätalous Kainuu
Ajoitus:	7116 Uusi aika	Ylläpitäjä:	161 Metsätalous Kainuu
Rakentamivuosi:		Kunta:	777 SUOMUSSALMI
Lukumäärä:	1		

Koordinaattiselitys:		Geometria tuotettu:	4 Gps-mittaus, korjaamaton
Koordinaatit:	X 7190440, Y 3610295, Z 197	Löydöt:	

Taustatiedot

Kohde merkitty SutiGisiin.

Ympäristön kuvaus

Avohakkuuaukea, jossa kasvaa koivun ja katajan taimia.

Kohteen kuvaus

Halkaisijaltaan n. 15 m kokoinen matala tervahauta, jonka halssi etelälaidalla.

Kohteen rajaus

Pistemäinen

Tulkinta

Tervahauta

Lisätietoja**Toimenpiteet****Tarkastukset**

Tila: 3 Toteutettu Laji: 6 Suojeluarvojen tarkastus Tarkastusvuosi: 2013
Tarkastuspvm: 23.7.2013 Tarkastaja: H. Kelola-Mäkeläinen
Kuvaus: KMO-kulttuuriperintöinventointi

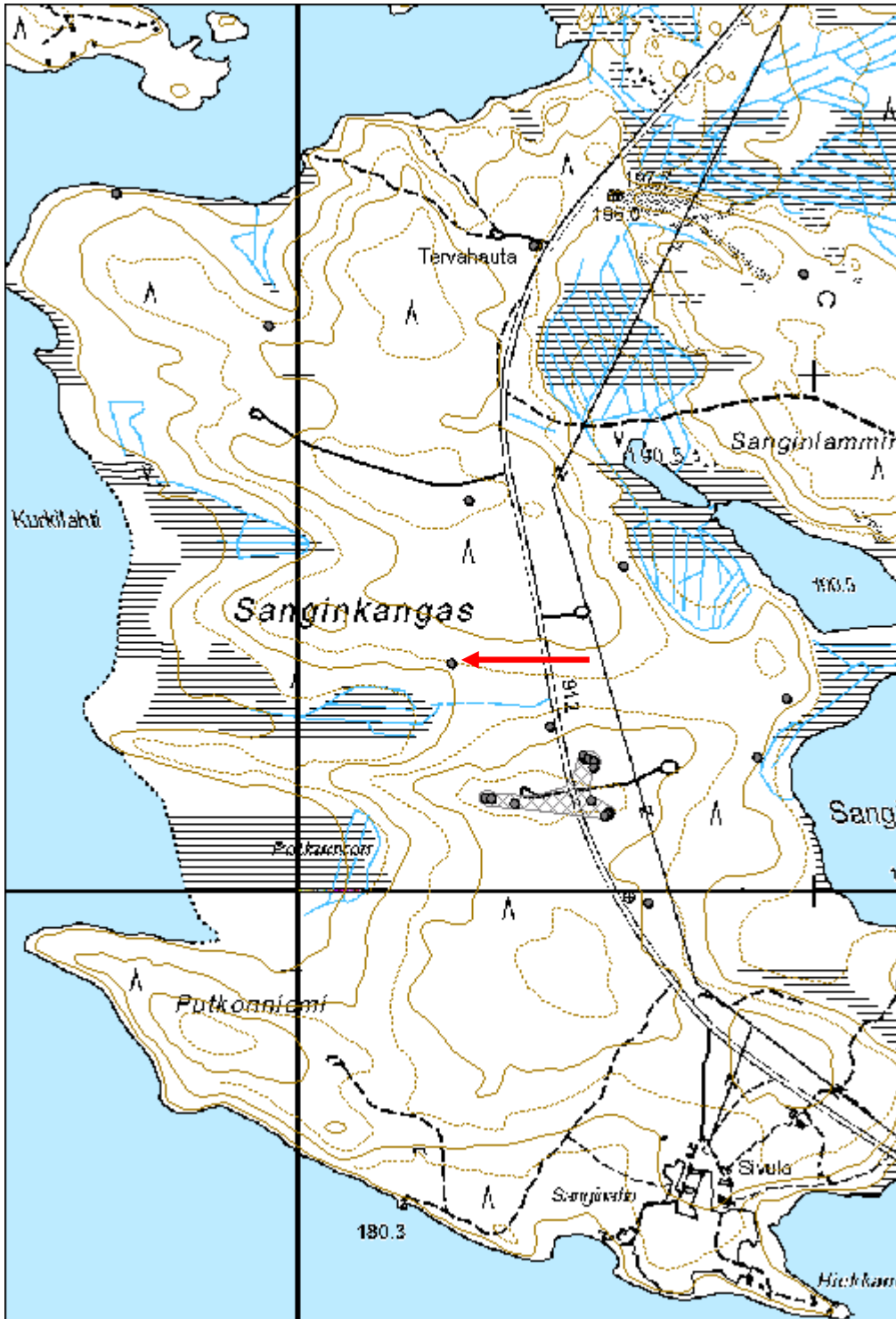
Viranomaisrekisterinro:		Kunto:	1 Hyvä
		Olotila:	2 Ei käytössä
Arvotus:	3 Esitys mj-luokka II	Kohteen suojelu:	9 Muu suojeluarvo

Selitys:	Selitys:
Ympäristön suojelu:	0 Ei määritelty
Selitys:	



Matalavallinen tervahauta kuvassa etualalla.

Kohdetyyppi:	9 Valmistuspaikat/työpaikat	Copyright:	© Metsähallitus 2008 © Maanmittauslaitos 1/MML/08
Koordinaatit:	X 7190440, Y 3610295, Z 197	Mittakaava:	1:10000



Sanginlammit 1 tervahauta

MH-tunnus: 165993

Kohdetyyppi:	9 Valmistuspaikat/työpaikat	Haltija:	161 Metsätalous Kainuu
Ajoitus:	7116 Uusi aika	Ylläpitäjä:	161 Metsätalous Kainuu
Rakentamivuosi:		Kunta:	777 SUOMUSSALMI
Lukumäärä:	1		

Koordinaattiselitys:		Geometria tuotettu:	4 Gps-mittaus, korjaamaton
Koordinaatit:	X 7190257, Y 3610888, Z 195	Löydöt:	

Taustatiedot

Kohde merkitty SutiGisiin.

Ympäristön kuvaus

Harvennettu mäntymetsä.

Kohteen kuvaus

Halkaisijaltaan n. 7 m kokoinen tervahauta, jossa halssi itälaidalla. Länsilaidan yli on ajettu metsäkoneella, mutta maanpinta on säilynyt ehyenä.

Kohteen rajaus

Pistemäinen

Tulkinta

Tervahauta

Lisätietoja***Toimenpiteet******Tarkastukset***

Tila: 3 Toteutettu Laji: 6 Suojeluarvojen tarkastus Tarkastusvuosi: 2013
Tarkastuspvm: 23.7.2013 Tarkastaja: H. Kelola-Mäkeläinen
Kuvaus: KMO-kulttuuriperintöinventointi

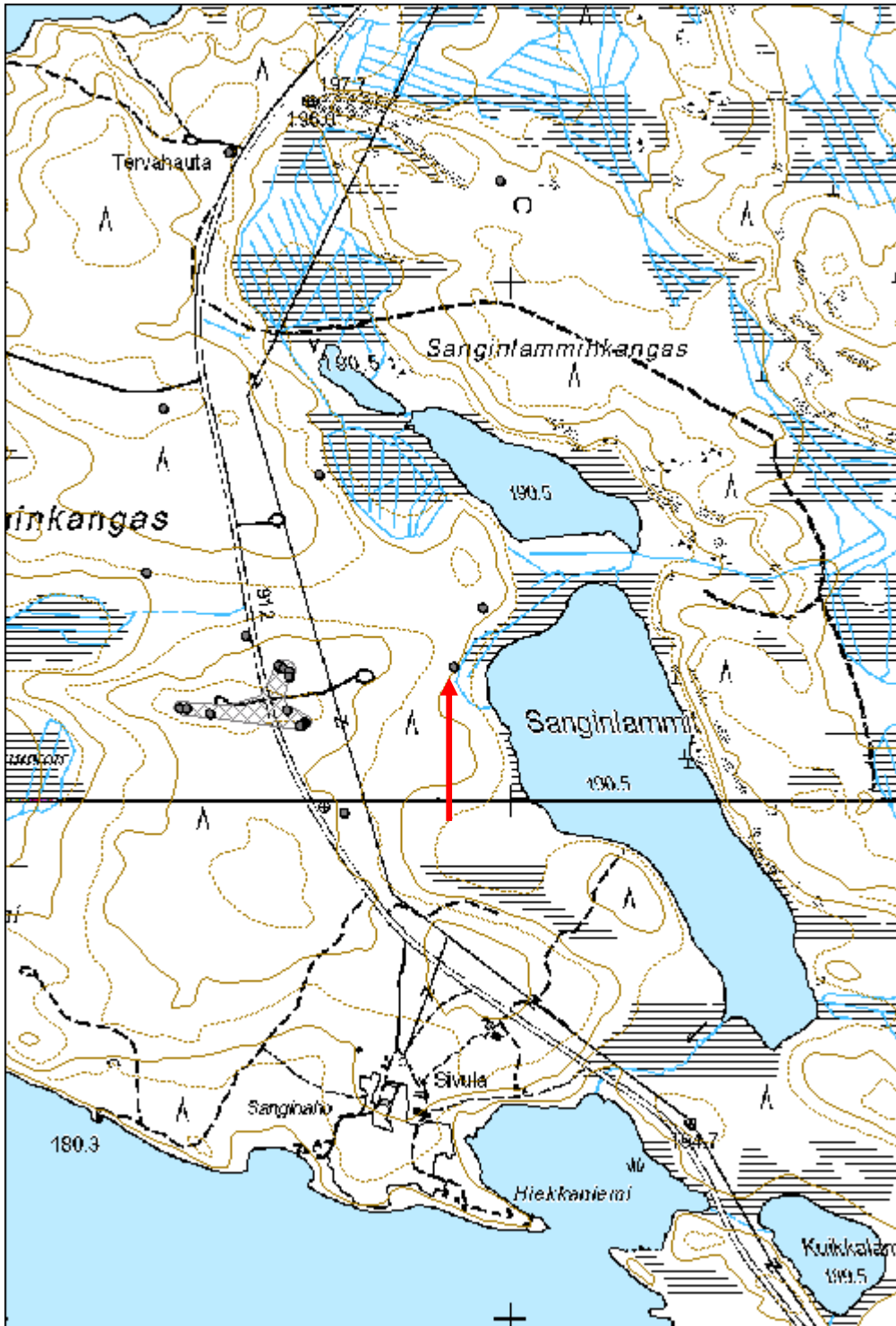
Viranomaisrekisterinro:		Kunto:	1 Hyvä
		Olotila:	2 Ei käytössä
Arvotus:	3 Esitys mj-luokka II	Kohteen suojele:	9 Muu suojeluarvo

Selitys:	Selitys:
Ympäristön suojelu:	0 Ei määritelty
Selitys:	



Yleiskuva tervahaudasta.

Kohdetyyppi:	9 Valmistuspaikat/työpaikat	Copyright:	© Metsähallitus 2008 © Maanmittauslaitos 1/MML/08
Koordinaatit:	X 7190257, Y 3610888, Z 195	Mittakaava:	1:10000



Sanginkangas 3 tervahauta

MH-tunnus: 165994

Kohdetyyppi:	9 Valmistuspaikat/työpaikat	Haltija:	161 Metsätalous Kainuu
Ajoitus:	7116 Uusi aika	Ylläpitäjä:	161 Metsätalous Kainuu
Rakentamisvuosi:		Kunta:	777 SUOMUSSALMI
Lukumäärä:	1		

Koordinaatti- selitys:		Geometria tuotettu:	4 Gps-mittaus, korjaamaton
Koordinaatit:	X 7190317, Y 3610486, Z 198	Löydöt:	

Taustatiedot

Kohde merkitty SutiGisiin.

Ympäristön kuvaus

Sekametsä, jossa haapoja, koivuja, kuusia ja mäntyjä. Lähellä kosteikko, jossa heinää ja horsmaa.

Kohteen kuvaus

Halkaisijaltaan 7 m kokoinen tervahauta, jossa halssi pohjoislaidalla. Ajoura kulkee tervahaudan länsipuolella.

Kohteen rajaus

Pistemäinen

Tulkinta

Tervahauta

Lisätietoja**Toimenpiteet****Tarkastukset**

Tila: 3 Toteutettu Laji: 6 Suojeluarvojen tarkastus Tarkastusvuosi: 2013
Tarkastuspvm: 23.7.2013 Tarkastaja: H. Kelola-Mäkeläinen
Kuvaus: KMO-kulttuuriperintöinventointi

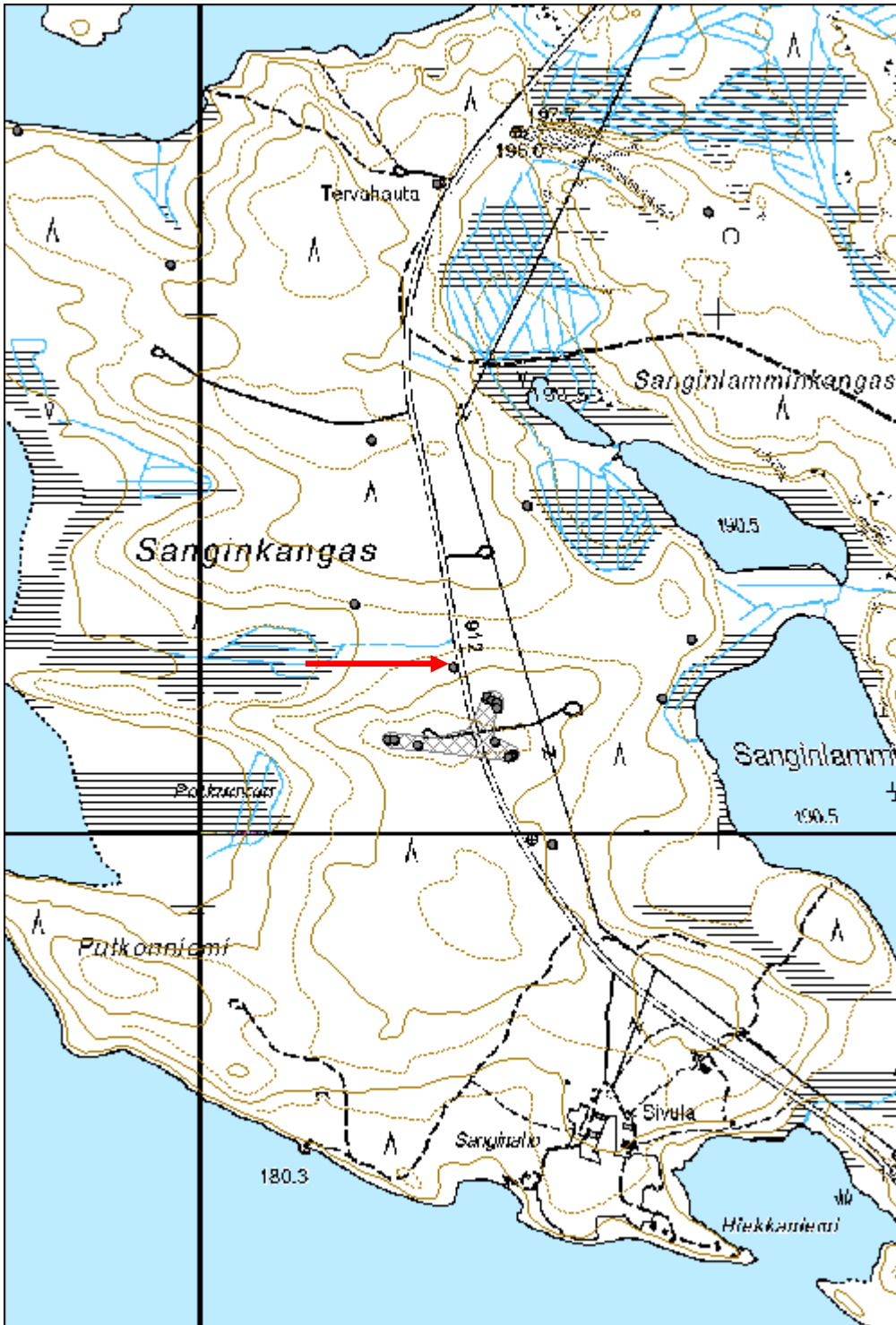
Viranomais- rekisterinro:		Kunto:	1 Hyvä
		Olotila:	2 Ei käytössä
Arvotus:	3 Esitys mj-luokka II	Kohteen suojelu:	9 Muu suojeluarvo

Selitys:	Selitys:
Ympäristön suojelu:	0 Ei määritelty
Selitys:	



Tervahautaa peittää rehevä puusto.

Kohdetyyppi:	9 Valmistuspaikat/työpaikat	Copyright:	© Metsähallitus 2008 © Maanmittauslaitos 1/MML/08
Koordinaatit:	X 7190317, Y 3610486, Z 198	Mittakaava:	1:10000



Sanginkangas 2 tervahauta

MH-tunnus: 165995

Kohdetyyppi:	9 Valmistuspaikat/työpaikat	Haltija:	161 Metsätalous Kainuu
Ajoitus:	7116 Uusi aika	Ylläpitäjä:	161 Metsätalous Kainuu
Rakentamivuosi:		Kunta:	777 SUOMUSSALMI
Lukumäärä:	1		

Koordinaattiselitys:		Geometria tuotettu:	4 Gps-mittaus, korjaamaton
Koordinaatit:	X 7189975, Y 3610677, Z 199	Löydöt:	

Taustatiedot

Kohde merkitty SutiGisiin.

Ympäristön kuvaus

Avohakkuuaukea Kuhmo-Suomussalmi tien itäpuolella.

Kohteen kuvaus

Halkaisijaltaan n. 6 m kokoinen ja n. 1,3 m syvyinen tervahauta. Vallit paksut. Ei selvää halssia.

Kohteen rajaus

Pistemäinen

Tulkinta

Tervahauta

Lisätietoja**Toimenpiteet****Tarkastukset**

Tila: 3 Toteutettu Laji: 6 Suojeluarvojen tarkastus Tarkastusvuosi: 2013
Tarkastuspvm: 23.7.2013 Tarkastaja: H. Kelola-Mäkeläinen
Kuvaus: KMO-kulttuuriperintöinventointi

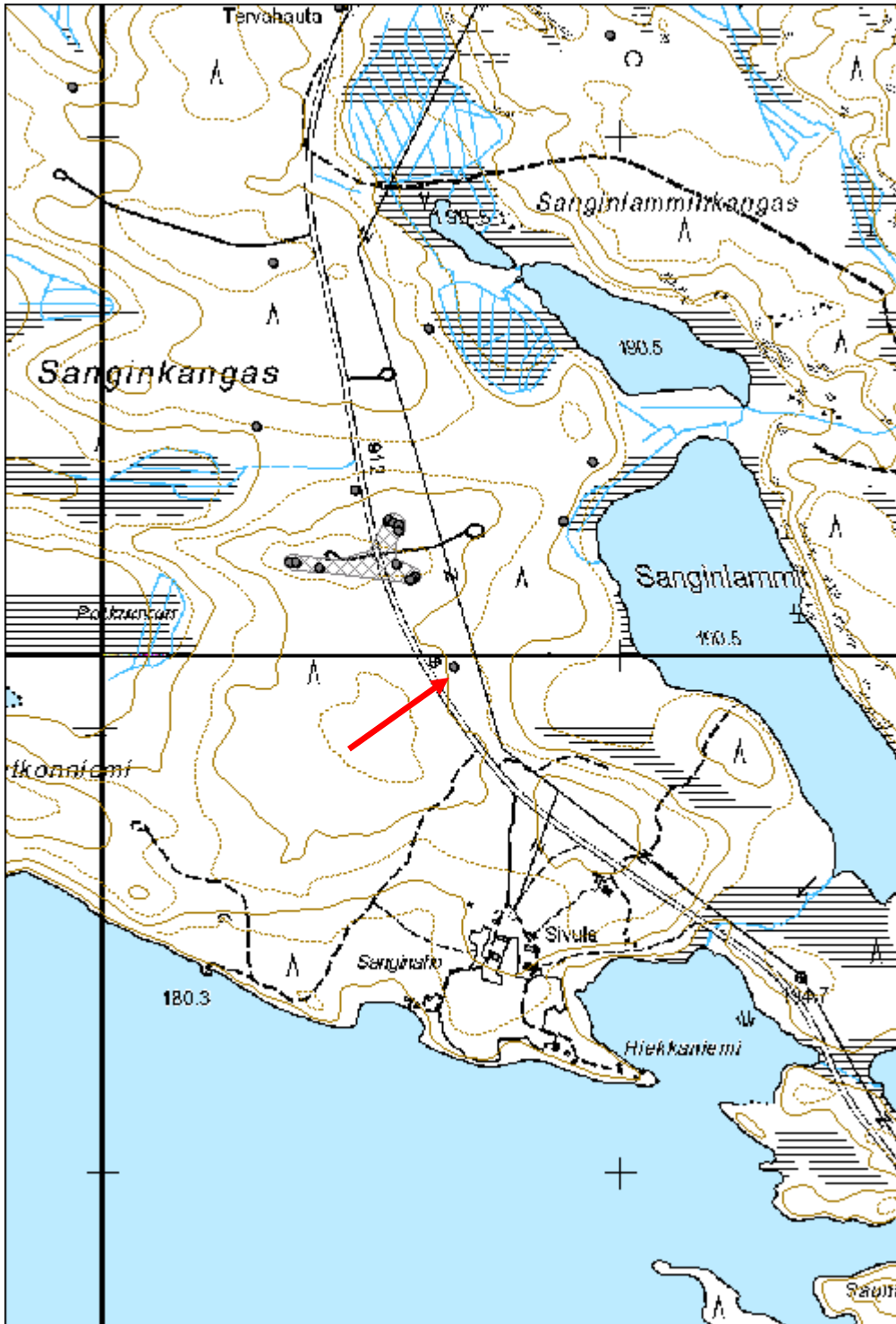
Viranomaisrekisterinro:		Kunto:	1 Hyvä
		Olotila:	2 Ei käytössä
Arvotus:	3 Esitys mj-luokka II	Kohteen suojelu:	9 Muu suojeluarvo

Selitys:	Selitys:
Ympäristön suojelu:	0 Ei määritelty
Selitys:	



Yleiskuva tervahaudasta.

Kohdetyyppi:	9 Valmistuspaikat/työpaikat	Copyright:	© Metsähallitus 2008 © Maanmittauslaitos 1/MML/08
Koordinaatit:	X 7189975, Y 3610677, Z 199	Mittakaava:	1:10000



Komminsärkkä 4 tervahauta

MH-tunnus: 166018

Kohdetyyppi:	9 Valmistuspaikat/työpaikat	Haltija:	161 Metsätalous Kainuu
Ajoitus:	7116 Uusi aika	Ylläpitäjä:	161 Metsätalous Kainuu
Rakentamisvuosi:		Kunta:	777 SUOMUSSALMI
Lukumäärä:	1		

Koordinaattiselitys:		Geometria tuotettu:	4 Gps-mittaus, korjaamaton
Koordinaatit:	X 7191775, Y 3602725, Z 185	Löydöt:	

Taustatiedot

Kohde löytyi inventoinnissa.

Ympäristön kuvaus

Mäntymetsä, jossa aluskasvillisuus varpuja, sammalta ja suopursuja.

Kohteen kuvaus

Tervahauta, jonka halkaisija 6,5 m ja jossa halssi etelään. Kohteen päällä kasvaa tiheään mäntyjä ja kuusia.

Kohteen rajaus

Pistemäinen

Tulkinta

Tervahauta

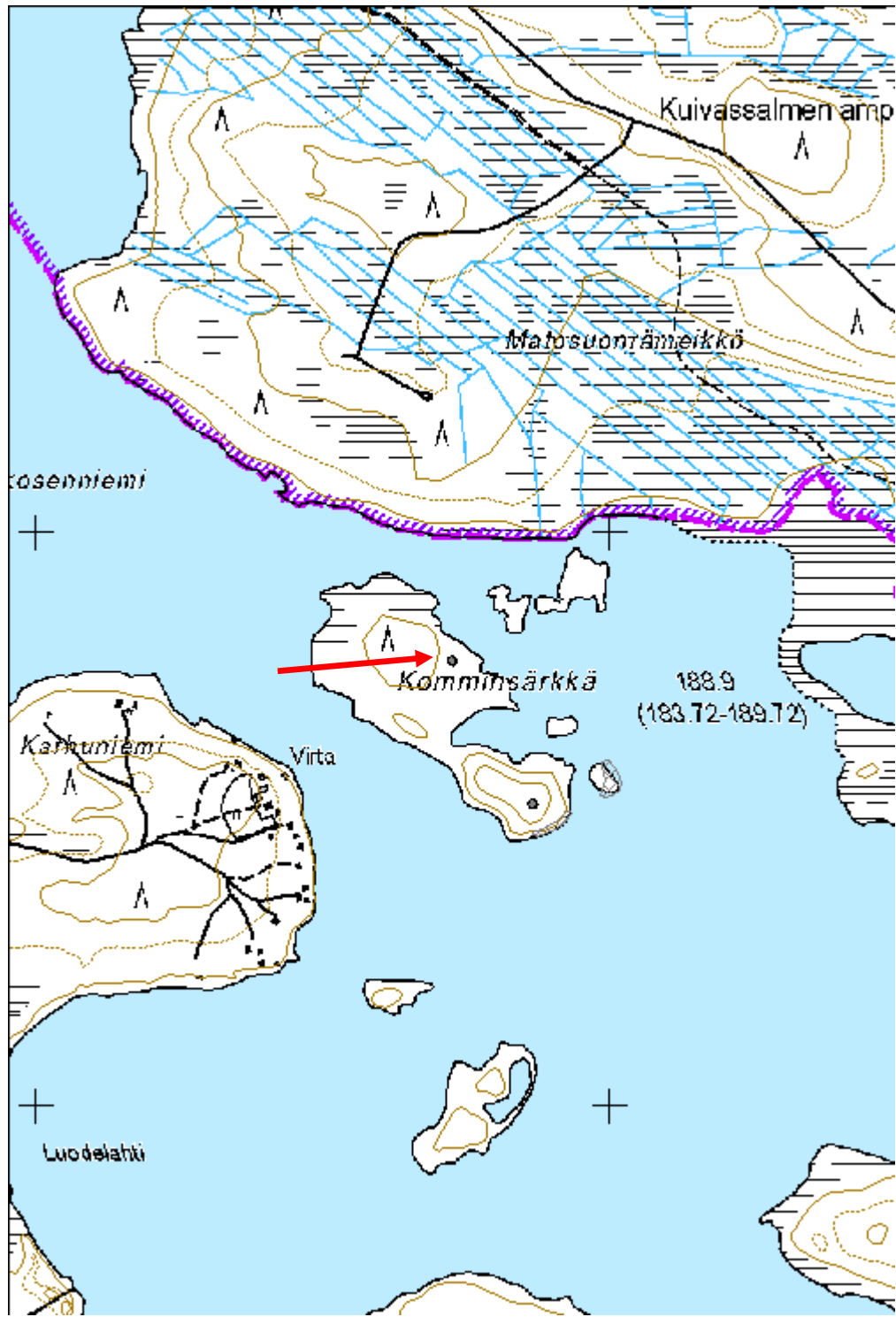
Lisätietoja***Toimenpiteet******Tarkastukset***

Tila: 3 Toteutettu Laji: 6 Suojeluarvojen tarkastus Tarkastusvuosi: 2013
Tarkastuspvm: 13.8.2013 Tarkastaja: H. Kelola-Mäkeläinen
Kuvaus: KMO-kulttuuriperintöinventointi

Viranomaisrekisterinro:		Kunto:	1 Hyvä
		Olotila:	2 Ei käytössä
Arvotus:	3 Esitys mj-luokka II	Kohteen suojele:	9 Muu suojeluarvo

Selitys:		Selitys:	
Ympäristön suojelu:	0	Ei määritelty	
Selitys:			

Kohdetyyppi:	9 Valmistuspaikat/työpaikat	Copyright:	© Metsähallitus 2008 © Maanmittauslaitos 1/MML/08
Koordinaatit:	X 7191775, Y 3602725, Z 185	Mittakaava:	1:8921



Peuronkangas 3 tervahauta

MH-tunnus: 159273

Kohdetyyppi:	9 Valmistuspaikat/työpaikat	Haltija:	161 Metsätalous Kainuu
Ajoitus:	7116 Uusi aika	Ylläpitäjä:	161 Metsätalous Kainuu
Rakentamivuosi:		Kunta:	777 SUOMUSSALMI
Lukumäärä:	1		

Koordinaattiselitys:		Geometria tuotettu:	4 Gps-mittaus, korjaamaton
Koordinaatit:	X 7194243, Y 3604560, Z 200	Löydöt:	

Taustatiedot

Näkyvyydessä peruskartassa ja löytyy SutiGIS:stä.

Ympäristön kuvaus

Avohakkuualue, jossa aluskasvillisuus suopursuja ja sammalta.

Kohteen kuvaus

Halkaisijaltaan 9,5 m kokoinen tervahauta, jonka halssi etelälaidalla. Tervahaudan pohjoisvalli osin tuhoutunut metsäkoneen ajosta.

Kohteen rajaus

Pistemäinen.

Tulkinta

Tervahauta.

Lisätietoja***Toimenpiteet******Tarkastukset***

Tila: 3 Toteutettu Laji: 6 Suojeluarvojen tarkastus Tarkastusvuosi: 2013
Tarkastuspvm: 24.7.2013 Tarkastaja: H. Kelola-Mäkeläinen
Kuvaus: KMO-kulttuuriperintöinventointi

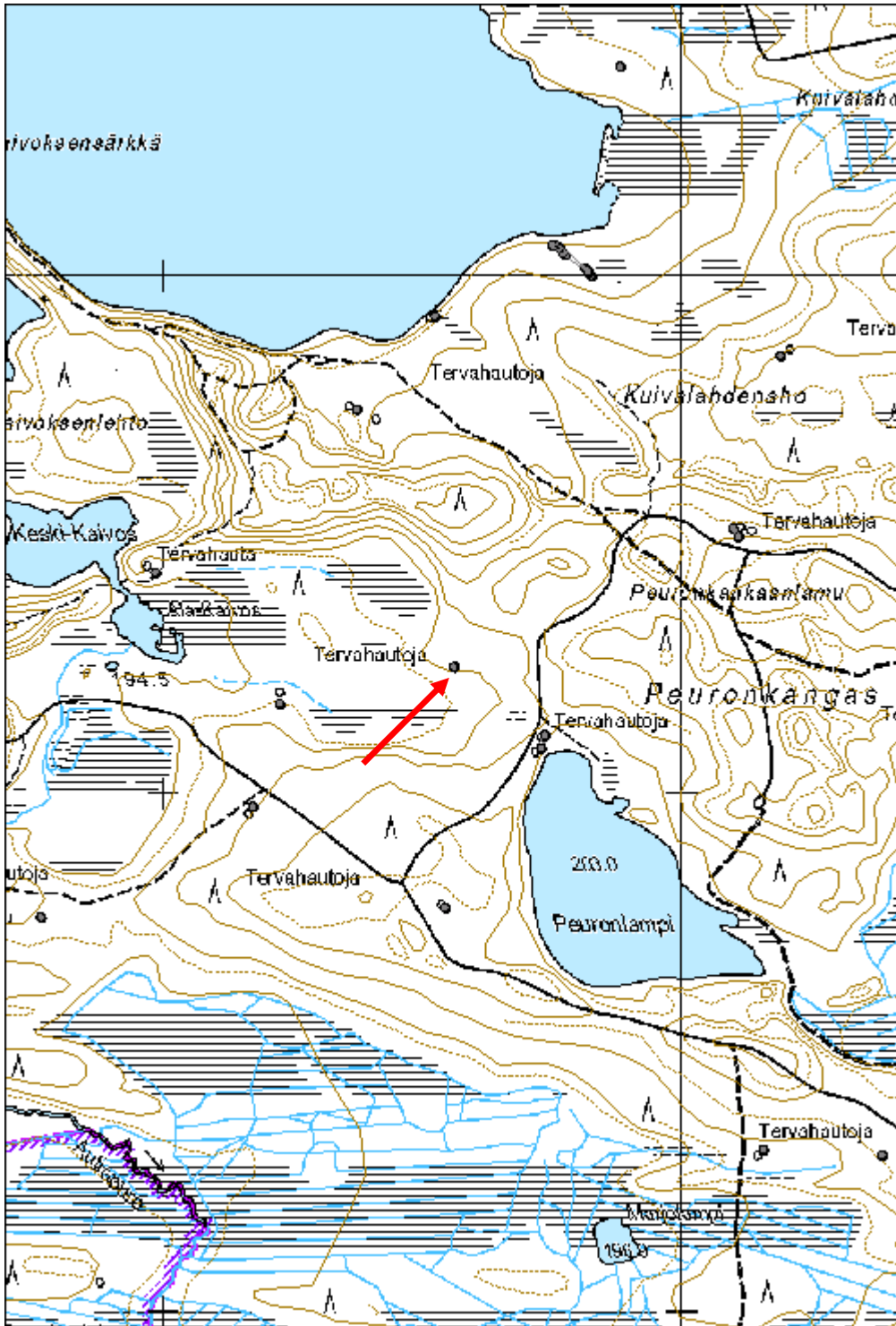
Viranomaisrekisterinro:		Kunto:	2 Keskinäinen
		Olutila:	2 Ei käytössä
Arvotus:	3 Esitys mj-luokka II	Kohteen suojele:	9 Muu suojeluarvo

Selitys:	Selitys:
Ympäristön suojelu:	0 Ei määritelty
Selitys:	



Yleiskuva tervahaudasta. Maanmuokkaus tehty vähän liian läheltä kohdetta.

Kohdetyyppi:	9 Valmistuspaikat/työpaikat	Copyright:	© Metsähallitus 2008 © Maanmittauslaitos 1/MML/08
Koordinaatit:	X 7194243, Y 3604560, Z 200	Mittakaava:	1:10000



Ala-Kaivos tervahauta

MH-tunnus: 159268

Kohdetyyppi:	9 Valmistuspaikat/työpaikat	Haltija:	161 Metsätalous Kainuu
Ajoitus:	7116 Uusi aika	Ylläpitäjä:	161 Metsätalous Kainuu
Rakentamivuosi:		Kunta:	777 SUOMUSSALMI
Lukumäärä:	1		

Koordinaattiselitys:		Geometria tuotettu:	4 Gps-mittaus, korjaamaton
Koordinaatit:	X 7194172, Y 3604223, Z 197	Löydöt:	

Taustatiedot

Näkyvillä peruskartalla ja pistemäisenä kohteena SutiGis:ssä.

Ympäristön kuvaus

Avohakkuualue, jossa aluskasvillisuus varpuja ja sammalta. Kohteen keskellä kasvaa vaivaiskoivua.

Kohteen kuvaus

Halkaisijaltaan 9,5 m kokoinen ja poikkeuksellisen syvä tervahauta, jossa halssi pohjoiseen. Maanmuokkaus tuhonnut vallien maanpintaa niiden ulkopuolelta.

Kohteen rajaus

Pistemäinen.

Tulkinta

Tervahauta.

Lisätietoja

-

Toimenpiteet**Tarkastukset**

Tila: 3 Toteutettu Laji: 6 Suojeluarvojen tarkastus Tarkastusvuosi: 2013
Tarkastuspvm: 24.7.2013 Tarkastaja: H. Kelola-Mäkeläinen
Kuvaus: KMO kulttuuriperintöinventointi

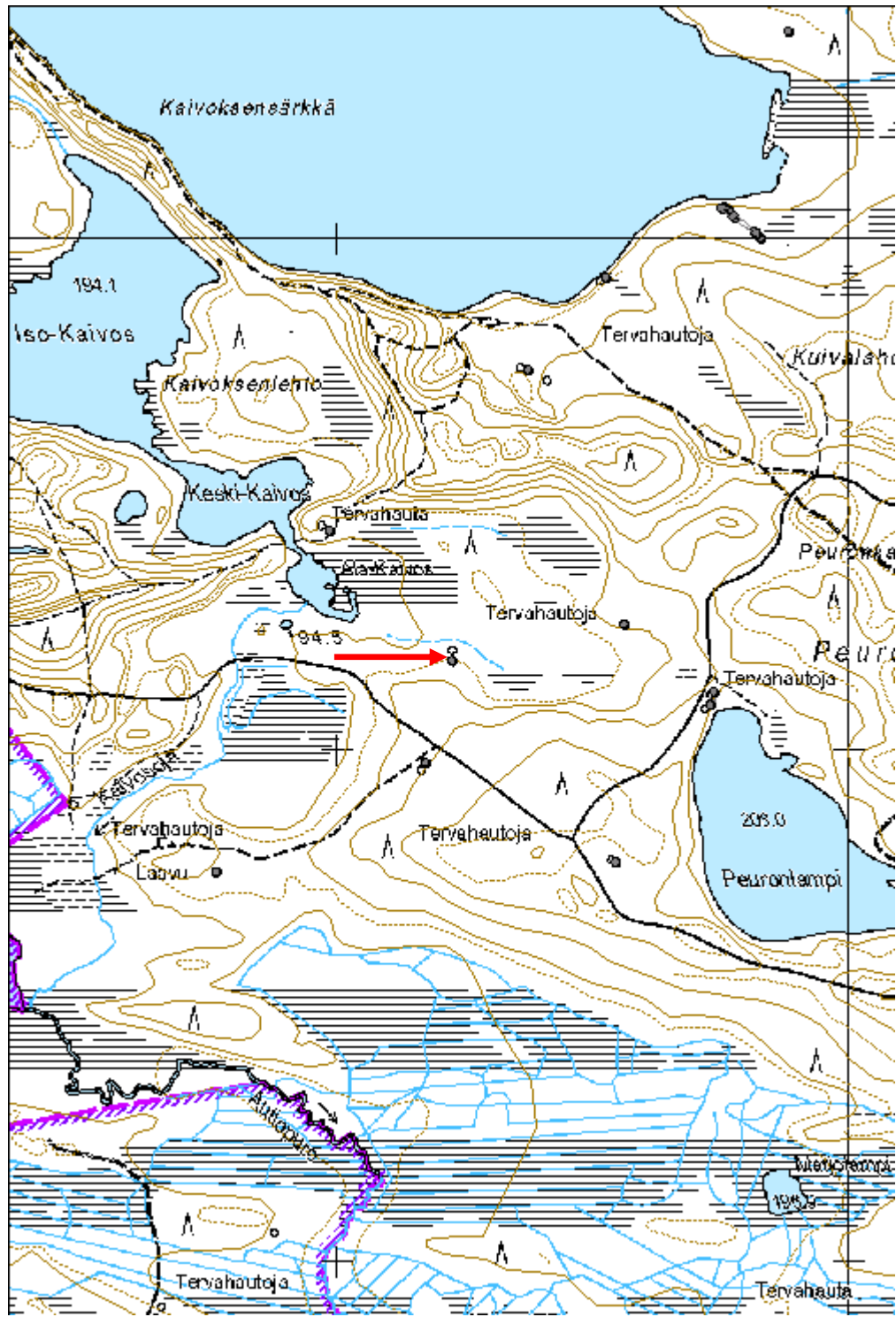
Viranomaisrekisterinro:		Kunto:	2 Keskinäinen
		Olutila:	2 Ei käytössä
Arvotus:	3 Esitys mj-luokka II	Kohteen suojele:	9 Muu suojeluarvo

Selitys:	Selitys:
Ympäristön suojelu:	0 Ei määritelty
Selitys:	



Yleiskuva tervahaudasta. Maanmuokkaus tehty liian läheltä kohdetta.

Kohdetyyppi:	9 Valmistuspaikat/työpaikat	Copyright:	© Metsähallitus 2008 © Maanmittauslaitos 1/MML/08
Koordinaatit:	X 7194172, Y 3604223, Z 197	Mittakaava:	1:10000



Hautakangas 1 tervahauta

MH-tunnus: 159284

Kohdetyyppi:	9 Valmistuspaikat/työpaikat	Haltija:	161 Metsätalous Kainuu
Ajoitus:	7116 Uusi aika	Ylläpitäjä:	161 Metsätalous Kainuu
Rakentamivuosi:		Kunta:	777 SUOMUSSALMI
Lukumäärä:	1		

Koordinaattiselitys:		Geometria tuotettu:	4 Gps-mittaus, korjaamaton
Koordinaatit:	X 7194092, Y 3606476, Z 206	Löydöt:	

Taustatiedot

Näkyä SutiGis:ssä.

Ympäristön kuvaus

Harvaa mäntyä kasvava hiekkapohjainen kangas. Aluskasvillisuus sammalta ja varpua.

Kohteen kuvaus

Halkaisijaltaan n. 7,5 metriä oleva matalahko tervahauta, halssi pohjoiseen. Haudan itäpuolella noin 3 m. päässä rakennuksen jäännös.

Kohteen rajaus

Pistemäinen.

Tulkinta

Tervahauta

Lisätietoja

-

Toimenpiteet**Tarkastukset**

Tila: 3 Toteutettu Laji: 6 Suojeluarvojen tarkastus Tarkastusvuosi: 2013
Tarkastuspvm: 24.7.2013 Tarkastaja: H. Kelola-Mäkeläinen
Kuvaus: KMO-kulttuuriperintöinventointi

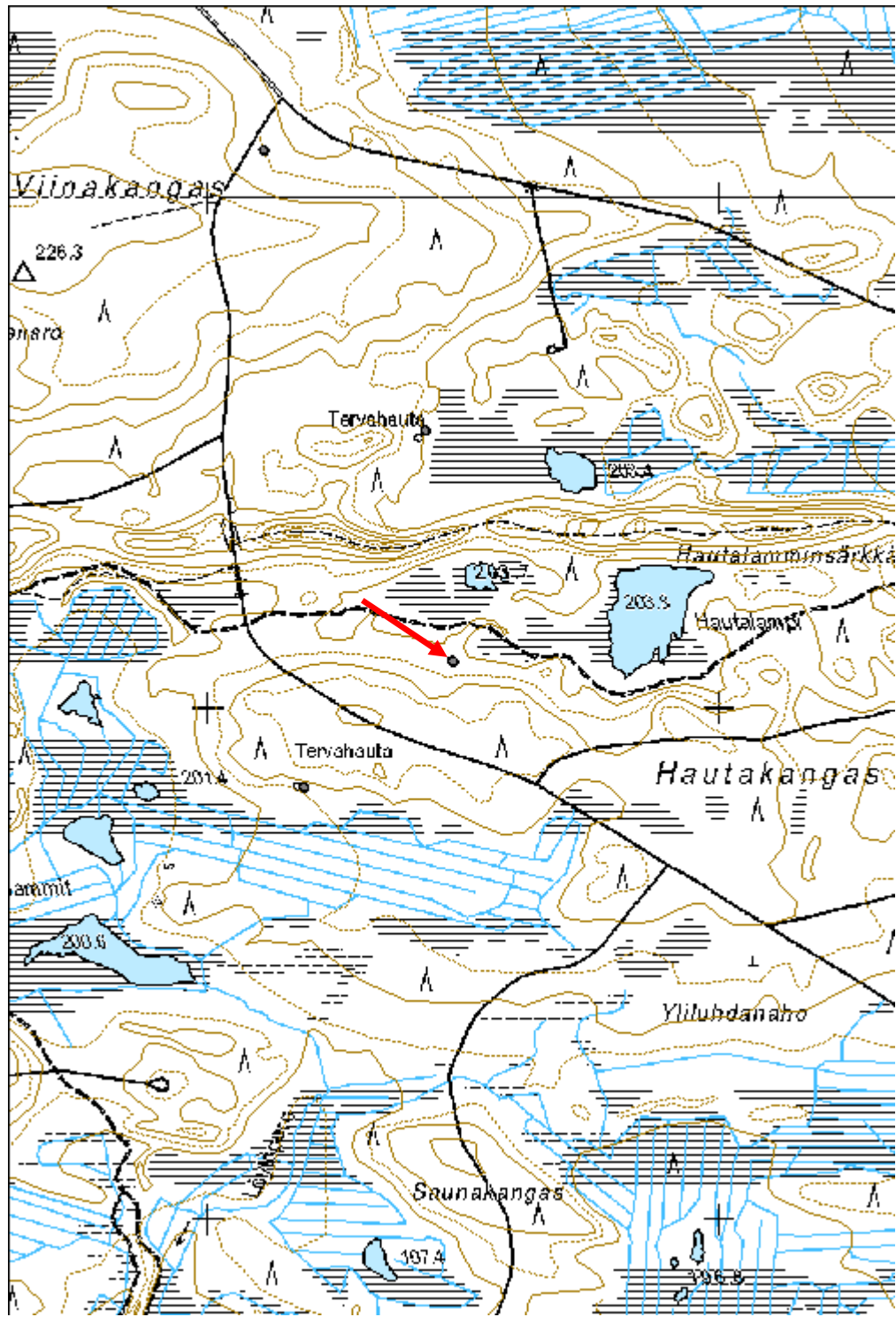
Viranomaisrekisterinro:		Kunto:	1 Hyvä
		Olotila:	2 Ei käytössä
Arvotus:	3 Esitys mj-luokka II	Kohteen suojele:	9 Muu suojeluarvo

Selitys:	Selitys:
Ympäristön suojelu:	0 Ei määritelty
Selitys:	



Yleiskuva tervahaudasta.

Kohdetyyppi:	9 Valmistuspaikat/työpaikat	Copyright:	© Metsähallitus 2008 © Maanmittauslaitos 1/MML/08
Koordinaatit:	X 7194092, Y 3606476, Z 206	Mittakaava:	1:10000



Kivijärvi tervahauta

MH-tunnus: 159474

Kohdetyyppi:	9 Valmistuspaikat/työpaikat	Haltija:	161 Metsätalous Kainuu
Ajoitus:	7116 Uusi aika	Ylläpitäjä:	161 Metsätalous Kainuu
Rakentamivuosi:		Kunta:	777 SUOMUSSALMI
Lukumäärä:	1		

Koordinaattiselitys:		Geometria tuotettu:	4 Gps-mittaus, korjaamaton
Koordinaatit:	X 7222949, Y 3584113, Z 260	Löydöt:	

Taustatiedot

Näky SutiGIS:ssä.

Ympäristön kuvaus

Sekametsää, jossa aluskasvillisuus varpuja ja sammalta. Kohteen ympärillä kasvaa katajaa.

Kohteen kuvaus

Tervahauta, jonka halkaisija 8,5 m ja halssi pohjoislaidalla.

Kohteen rajaus

Pistemäinen.

Tulkinta

Tervahauta.

Lisätietoja

-

Toimenpiteet**Tarkastukset**

Tila: 3 Toteutettu Laji: 6 Suojeluarvojen tarkastus Tarkastusvuosi: 2013
Tarkastuspvm: 29.7.2013 Tarkastaja: H.Kelola-Mäkeläinen
Kuvaus: KMO-kulttuuriperintöinventointi

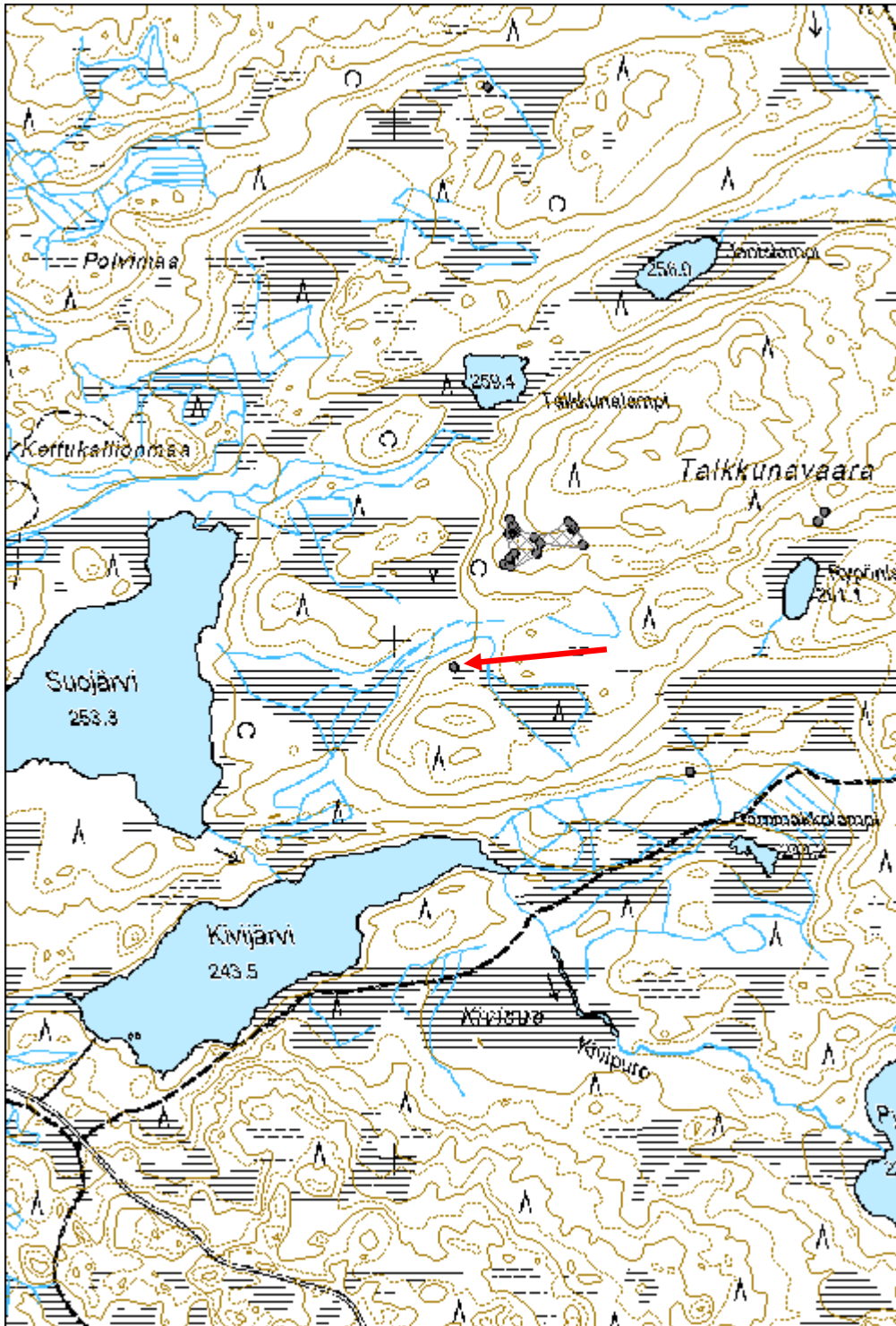
Viranomaisrekisterinro:		Kunto:	1 Hyvä
		Olotila:	2 Ei käytössä
Arvotus:	3 Esitys mj-luokka II	Kohteen suojelu:	9 Muu suojeluarvo

Selitys:	Selitys:
Ympäristön suojelu:	0 Ei määritelty
Selitys:	



Yleiskuva tervahaudasta.

Kohdetyyppi:	9 Valmistuspaikat/työpaikat	Copyright:	© Metsähallitus 2008 © Maanmittauslaitos 1/MML/08
Koordinaatit:	X 7222949, Y 3584113, Z 260	Mittakaava:	1:10000



Kuivalahdenaho 1 tervahauta

MH-tunnus: 159440

Kohdetyyppi:	9 Valmistuspaikat/työpaikat	Haltija:	161 Metsätalous Kainuu
Ajoitus:	7116 Uusi aika	Ylläpitäjä:	161 Metsätalous Kainuu
Rakentamisvuosi:		Kunta:	777 SUOMUSSALMI
Lukumäärä:	1		

Koordinaattiselitys:		Geometria tuotettu:	4 Gps-mittaus, korjaamaton
Koordinaatit:	X 7194921, Y 3604523, Z 200	Löydöt:	

Taustatiedot

Näkyv peruskartassa ja SutiGIS:ssä.

Ympäristön kuvaus

Mäntymetsää järven rannalla. Aluskasvillisuus varpuja ja sammalta. Kohteen ympärillä kasvaa kuusta, mäntyä, harmaaleppää ja koivua.

Kohteen kuvaus

Järven rannassa oleva tervahauta, jonka halkaisija n. 4,5 m. Halssi, joka suurimmaksi osaksi kulunut pois veden vaikutuksesta, länsilaidalla.

Kohteen rajaus

Pistemäinen.

Tulkinta

Tervahauta.

Lisätietoja

-

Toimenpiteet***Tarkastukset***

Tila: 3 Toteutettu Laji: 6 Suojeluarvojen tarkastus Tarkastusvuosi: 2013
Tarkastuspvm: 25.7.2013 Tarkastaja: H.Kelola-Mäkeläinen
Kuvaus: KMO-kulttuuriperintöinventointi

Viranomaisrekisterinro:		Kunto:	2 Keskinertainen
		Olutila:	2 Ei käytössä
Arvotus:	3 Esitys mj-luokka II	Kohteen	9 Muu suojeluarvo

Selitys:	suojelu: Selitys:
Ympäristön suojelu:	0 Ei määritelty
Selitys:	



Tervahauta sijaitsee aivan rantatörmän päällä ja on osin sortunut järveen.

Kohdetyyppi:	9 Valmistuspaikat/työpaikat	Copyright:	© Metsähallitus 2008 © Maanmittauslaitos 1/MML/08
Koordinaatit:	X 7194921, Y 3604523, Z 200	Mittakaava:	1:10000



Kuivalahdenaho 2 tervahauta

MH-tunnus: 159442

Kohdetyyppi:	9 Valmistuspaikat/työpaikat	Haltija:	161 Metsätalous Kainuu
Ajoitus:	7116 Uusi aika	Ylläpitäjä:	161 Metsätalous Kainuu
Rakentamivuosi:		Kunta:	777 SUOMUSSALMI
Lukumäärä:	1		

Koordinaattiselitys:		Geometria tuotettu:	4 Gps-mittaus, korjaamaton
Koordinaatit:	X 7194999, Y 3604825, Z 204	Löydöt:	

Taustatiedot

Näky SutiGIS:ssä.

Ympäristön kuvaus

Hakkuuaukea, jossa aluskasvillisuus varpuja ja sammalta. Kohteella kasvaa koivuja, kuusia ja mäntyjä.

Kohteen kuvaus

Tervahauta, jonka halkaisija 12,5 m ja syvyys n. 1,4. Halssi koilliseen.

Kohteen rajaus

Pistemäinen.

Tulkinta

Tervahauta.

Lisätietoja

-

Toimenpiteet**Tarkastukset**

Tila: 3 Toteutettu Laji: 6 Suojeluarvojen tarkastus Tarkastusvuosi: 2013
Tarkastuspvm: 25.7.2013 Tarkastaja: H.Kelola-Mäkeläinen
Kuvaus: KMO-kulttuuriperintöinventointi

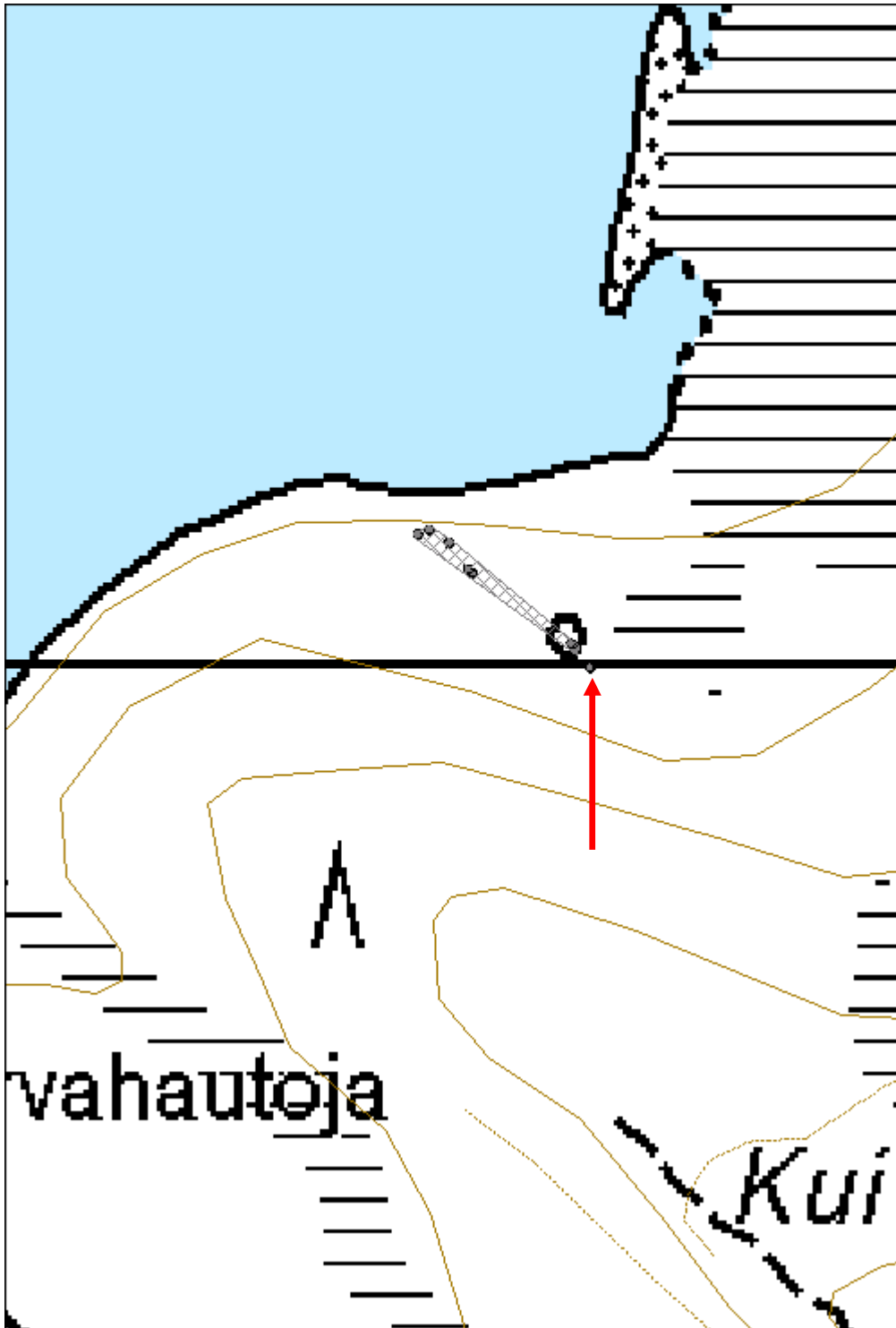
Viranomaisrekisterinro:		Kunto:	1 Hyvä
		Olotila:	2 Ei käytössä
Arvotus:	3 Esitys mj-luokka II	Kohteen suojelu:	9 Muu suojeluarvo

Selitys:	Selitys:
Ympäristön suojelu:	0 Ei määritelty
Selitys:	



Yleiskuva tervahaudasta.

Kohdetyyppi:	9 Valmistuspaikat/työpaikat	Copyright:	© Metsähallitus 2008 © Maanmittauslaitos 1/MML/08
Koordinaatit:	X 7194999, Y 3604825, Z 204	Mittakaava:	1:2289



Kuivassalmi tervahauta

MH-tunnus: 160442

Kohdetyyppi:	9 Valmistuspaikat/työpaikat	Haltija:	161 Metsätalous Kainuu
Ajoitus:	7116 Uusi aika	Ylläpitäjä:	161 Metsätalous Kainuu
Rakentamivuosi:		Kunta:	777 SUOMUSSALMI
Lukumäärä:	2		

Koordinaattiselitys:		Geometria tuotettu:	8 Digitointi, mittakaava <1:20000
Koordinaatit:	X 7196476, Y 3602139, Z 208	Löydöt:	

Taustatiedot

Kohteet merkitty SutiGisiin

Ympäristön kuvaus

Mäntymetsää, jossa aluskasvillisuus jäkälää, sammalta ja varpuja.

Kohteen kuvaus

Alueella on kaksi tervahautaa. Ne sijaitsevat Kuivassalmen linnoitteet -nimisen muinaisjäännösalueen sisällä.

Tervahauta 1 (159429): Tervahauta, jonka halkaisija 3,5 m. Heikosti maastosta erottuva, sijaitsee hiekkaharjun pohjoispuolella. Puinen ränni halssissa edelleen jäljellä. Halssi pohjoislaidalla.

Tervahauta 2 (159435): Tervahauta, jonka halkaisija 3,5 m. Heikosti maastosta erottuva, sijaitsee hiekkaharjun pohjoispuolella. Puinen ränni hyvin erotettavissa. Ränni muodostettu kahdesta puuosasta, jotka on koverrettu ja yhdistetty rautalangalla. Halssi koillislaidalla.

Kohteen rajaus

Aluemainen

Tulkinta

Tervahauta

Lisätietoja***Toimenpiteet******Tarkastukset***

Tila: 3 Toteutettu Laji: 6 Suojeluarvojen tarkastus Tarkastusvuosi: 2013

Tarkastuspvm: 25.7.2013 Tarkastaja: H. Kelola-Mäkeläinen

Kuvaus: KMO-kulttuuriperintöinventointi

Viranomais- rekisterinro:		Kunto:	1 Hyvä
Arvotus:	3 Esitys mj-luokka II	Olotila:	2 Ei käytössä
Selitys:		Kohteen suojelu:	9 Muu suojeluarvo
		Selitys:	
Ympäristön suojelu:	99 Muu suojeluarvoa sisältävä alue		
Selitys:	20542 Haukiperän rantakaava 102:1		

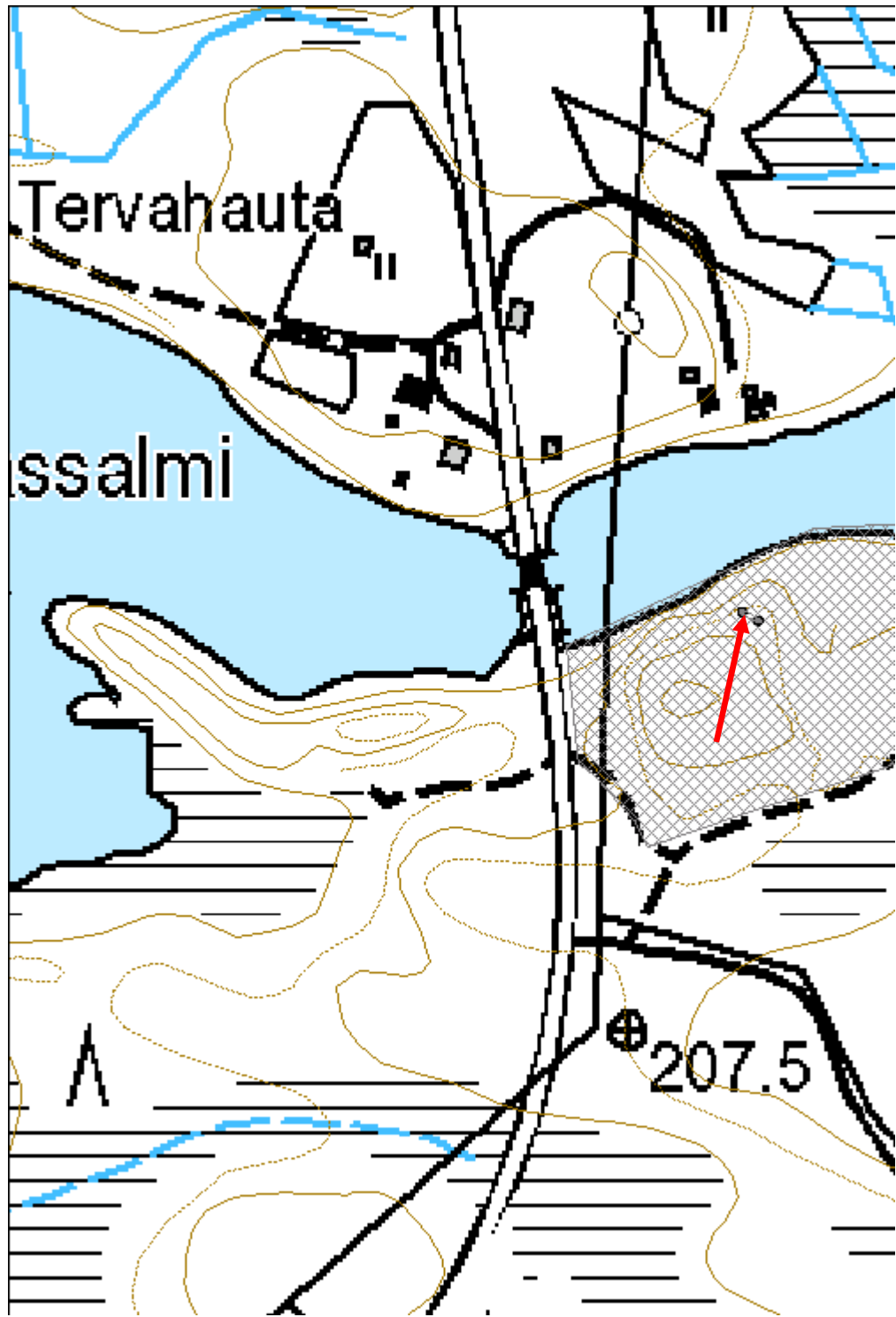


Yleiskuva tervahautoista.



Yksityiskohtakuva toisesta tervahautoissa säilyneistä rännistä.

Kohdetyyppi:	9 Valmistuspaikat/työpaikat	Copyright:	© Metsähallitus 2008 © Maanmittauslaitos 1/MML/08
Koordinaatit:	X 7196476, Y 3602139, Z 208	Mittakaava:	1:2960



Löytölammit tervahauta

MH-tunnus: 159282

Kohdetyyppi:	9 Valmistuspaikat/työpaikat	Haltija:	161 Metsätalous Kainuu
Ajoitus:	7116 Uusi aika	Ylläpitäjä:	161 Metsätalous Kainuu
Rakentamisvuosi:		Kunta:	777 SUOMUSSALMI
Lukumäärä:	1		

Koordinaattiselitys:		Geometria tuotettu:	4 Gps-mittaus, korjaamaton
Koordinaatit:	X 7193300, Y 3605387, Z 207	Löydöt:	

Taustatiedot

Näkyv peruskartassa ja SutiGIS:ssä.

Ympäristön kuvaus

Avohakkuualue, jossa aluskasvillisuus varpuja ja sammalta.

Kohteen kuvaus

Halkaisijaltaan n. 7m kokoinen tervahauta, jonka halssi etelälaidalla.

Kohteen rajaus

Pistemäinen.

Tulkinta

Tervahauta.

Lisätietoja

-

Toimenpiteet***Tarkastukset***

Tila: 3 Toteutettu Laji: 6 Suojeluarvojen tarkastus Tarkastusvuosi: 2013
Tarkastuspvm: 7.8.2013 Tarkastaja: H.Kelola-Mäkeläinen
Kuvaus: KMO-kulttuuriperintöinventointi

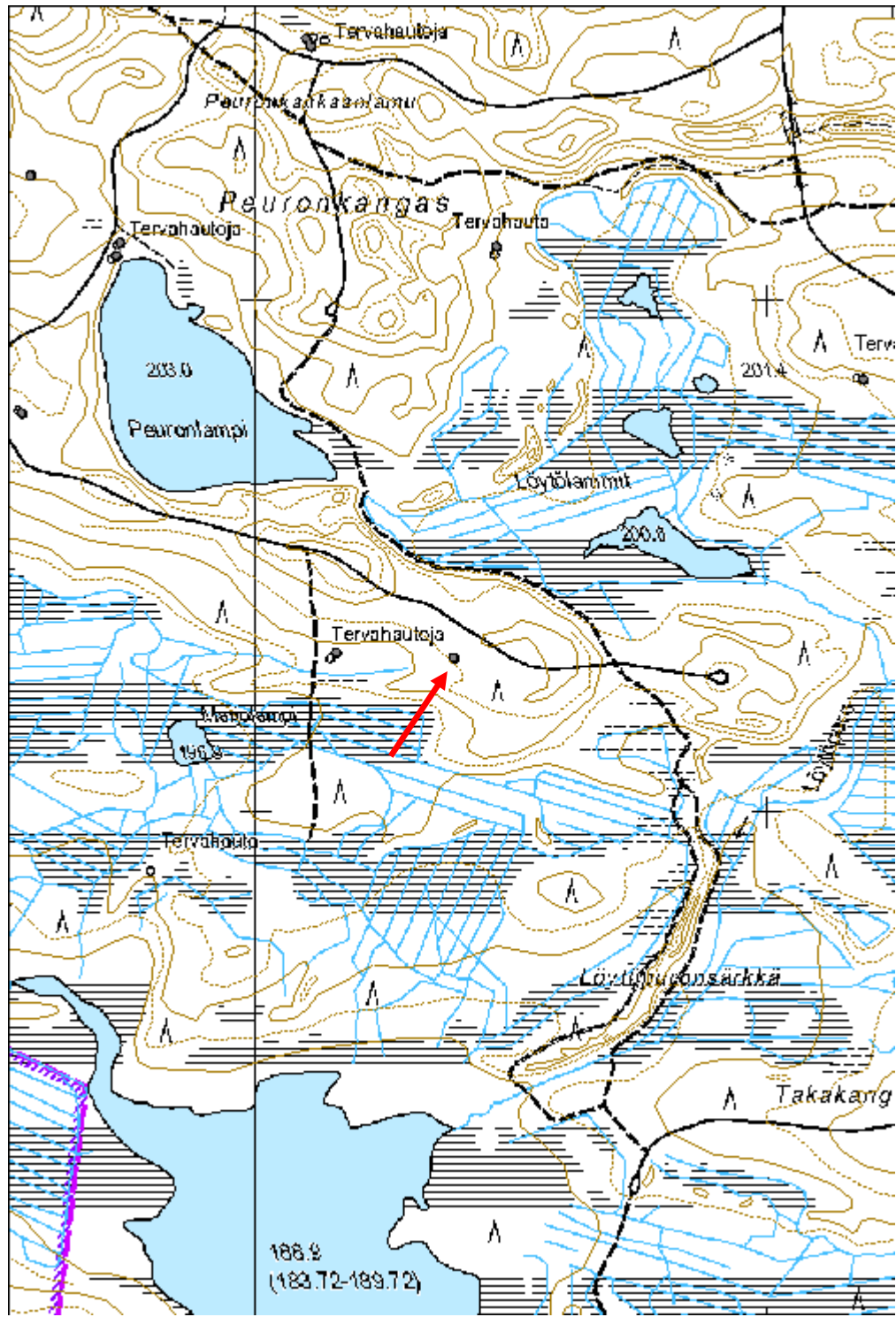
Viranomaisrekisterinro:		Kunto:	1 Hyvä
		Olotila:	2 Ei käytössä
Arvotus:	3 Esitys mj-luokka II	Kohteen suojelu:	9 Muu suojeluarvo

Selitys:	Selitys:
Ympäristön suojelu:	0 Ei määritelty
Selitys:	



Yleiskuva matalvallisesta tervahaudasta.

Kohdetyyppi:	9 Valmistuspaikat/työpaikat	Copyright:	© Metsähallitus 2008 © Maanmittauslaitos 1/MML/08
Koordinaatit:	X 7193300, Y 3605387, Z 207	Mittakaava:	1:10000



Marjolampi tervahauta

MH-tunnus: 159280

Kohdetyyppi:	9 Valmistuspaikat/työpaikat	Haltija:	161 Metsätalous Kainuu
Ajoitus:	7116 Uusi aika	Ylläpitäjä:	161 Metsätalous Kainuu
Rakentamivuosi:		Kunta:	777 SUOMUSSALMI
Lukumäärä:	1		

Koordinaattiselitys:		Geometria tuotettu:	4 Gps-mittaus, korjaamaton
Koordinaatit:	X 7193311, Y 3605157, Z 204	Löydöt:	

Taustatiedot

Löytyy peruskartasta ja SutiGIS:stä

Ympäristön kuvaus

Mäntymetsää, jossa aluskasvillisuus varpuja ja sammalta.

Kohteen kuvaus

Halkaisijaltaan n. 9m kokoinen tervahauta, jonka halssi etelälaidalla. Kohde erottuu muusta maastosta heikosti. Keskellä hautaa kasvaa kookas mänty.

Kohteen rajaus

Pistemäinen

Tulkinta

Tervahauta.

Lisätietoja

-

Toimenpiteet**Tarkastukset**

Tila: 3 Toteutettu Laji: 6 Suojeluarvojen tarkastus Tarkastusvuosi: 2013
Tarkastuspvm: 24.7.2013 Tarkastaja: H.Kelola-Mäkeläinen
Kuvaus: KMO-kulttuuriperintöinventointi

Viranomaisrekisterinro:		Kunto:	1 Hyvä
		Olotila:	2 Ei käytössä
Arvotus:	3 Esitys mj-luokka II	Kohteen suojele:	9 Muu suojeluarvo

Selitys:	Selitys:
Ympäristön suojelu:	0 Ei määritelty
Selitys:	



Yleiskuva matalavallisesta tervahaudasta.

Peuronkangas 1 tervahauta

MH-tunnus: 159278

Kohdetyyppi:	9 Valmistuspaikat/työpaikat	Haltija:	161 Metsätalous Kainuu
Ajoitus:	7116 Uusi aika	Ylläpitäjä:	161 Metsätalous Kainuu
Rakentamivuosi:		Kunta:	777 SUOMUSSALMI
Lukumäärä:	1		

Koordinaattiselitys:		Geometria tuotettu:	4 Gps-mittaus, korjaamaton
Koordinaatit:	X 7194104, Y 3605470, Z 205	Löydöt:	

Taustatiedot

Näkyv peruskartassa ja SutiGIS:ssä.

Ympäristön kuvaus

Avohakkuualue, jossa aluskasvillisuutena kasvaa jäkälää, sammalta ja varpuja. Kohteen kohdalla kasvaa männyn taimia.

Kohteen kuvaus

Halkaisijaltaan 9,5 m kokoinen tervahauta, jonka halssi itälaidalla.

Kohteen rajaus

Pistemäinen.

Tulkinta

Tervahauta.

Lisätietoja

-

Toimenpiteet***Tarkastukset***

Tila: 3 Toteutettu Laji: 6 Suojeluarvojen tarkastus Tarkastusvuosi: 2013
Tarkastuspvm: 24.7.2013 Tarkastaja: H.Kelola-Mäkeläinen
Kuvaus: KMO-kulttuuriperintöinventointi

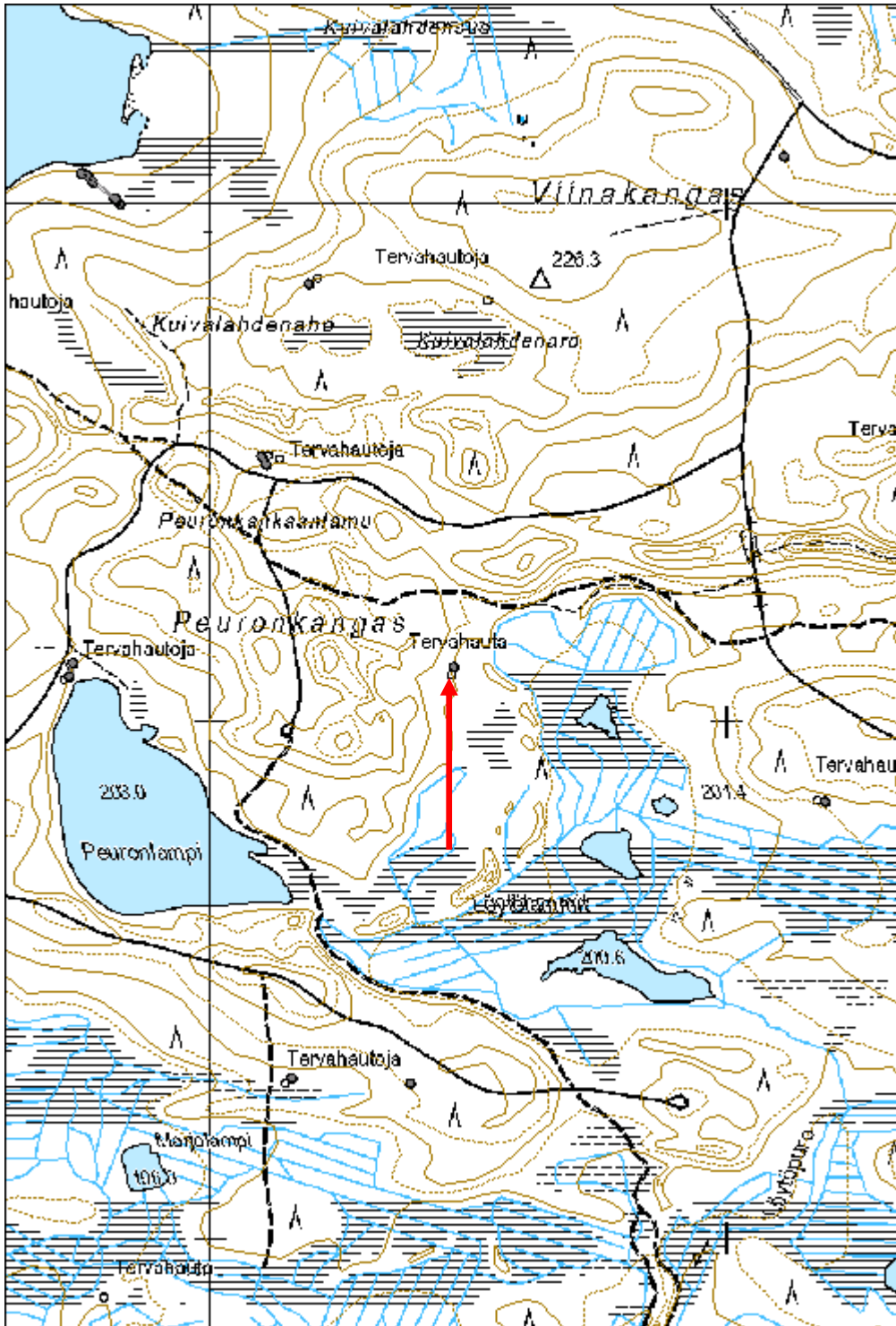
Viranomaisrekisterinro:		Kunto:	1 Hyvä
		Olotila:	2 Ei käytössä
Arvotus:	3 Esitys mj-luokka II	Kohteen suojele:	9 Muu suojeluarvo

Selitys:	Selitys:
Ympäristön suojelu:	0 Ei määritelty
Selitys:	



Yleiskuva tervahaudasta.

Kohdetyyppi:	9 Valmistuspaikat/työpaikat	Copyright:	© Metsähallitus 2008 © Maanmittauslaitos 1/MML/08
Koordinaatit:	X 7194104, Y 3605470, Z 205	Mittakaava:	1:10000



Peuronkangas 2 tervahauta

MH-tunnus: 159269

Kohdetyyppi:	9 Valmistuspaikat/työpaikat	Haltija:	161 Metsätalous Kainuu
Ajoitus:	7116 Uusi aika	Ylläpitäjä:	161 Metsätalous Kainuu
Rakentamivuosi:		Kunta:	777 SUOMUSSALMI
Lukumäärä:	2		

Koordinaattiselitys:		Geometria tuotettu:	8 Digitointi, mittakaava <1:20000
Koordinaatit:	X 7194099, Y 3604730, Z 205	Löydöt:	

Taustatiedot

Kohteet näkyvät peruskartassa ja löytyvät SutiGIS:stä

Ympäristön kuvaus

Mäntymetsää, jossa aluskasvillisuus varpuja ja sammalta. Etäisyys lampeen n. 40 m.

Kohteen kuvaus

Paikalla on kaksi tervahautaa.

Tervahauta 1.: Tervahaudassa kaksoisvalli. Uloimman vallin halkaisija 12,5 m ja sisemmän 9,5 m. Halssi itälaidalla. Koordinaatit: X: 3604735 Y:7194112.

Tervahauta 2: Halkaisijaltaan n.7,5 m kokoinen tervahauta, jonka länsivalli niin matala,että se erottuu heikosti muusta ympäristöstä. Halssi etelälaidalla. Koordinaatit: X:3604728 Y:7194086.

Kohteen rajaus

Aluemainen

Tulkinta

Tervahauta

Lisätietoja

-

Toimenpiteet***Tarkastukset***

Tila: 3 Toteutettu Laji: 6 Suojeluarvojen tarkastus Tarkastusvuosi: 2013
Tarkastuspvm: 24.7.2013 Tarkastaja: H. Kelola-Mäkeläinen
Kuvaus: KMO kulttuuriperintöinventointi

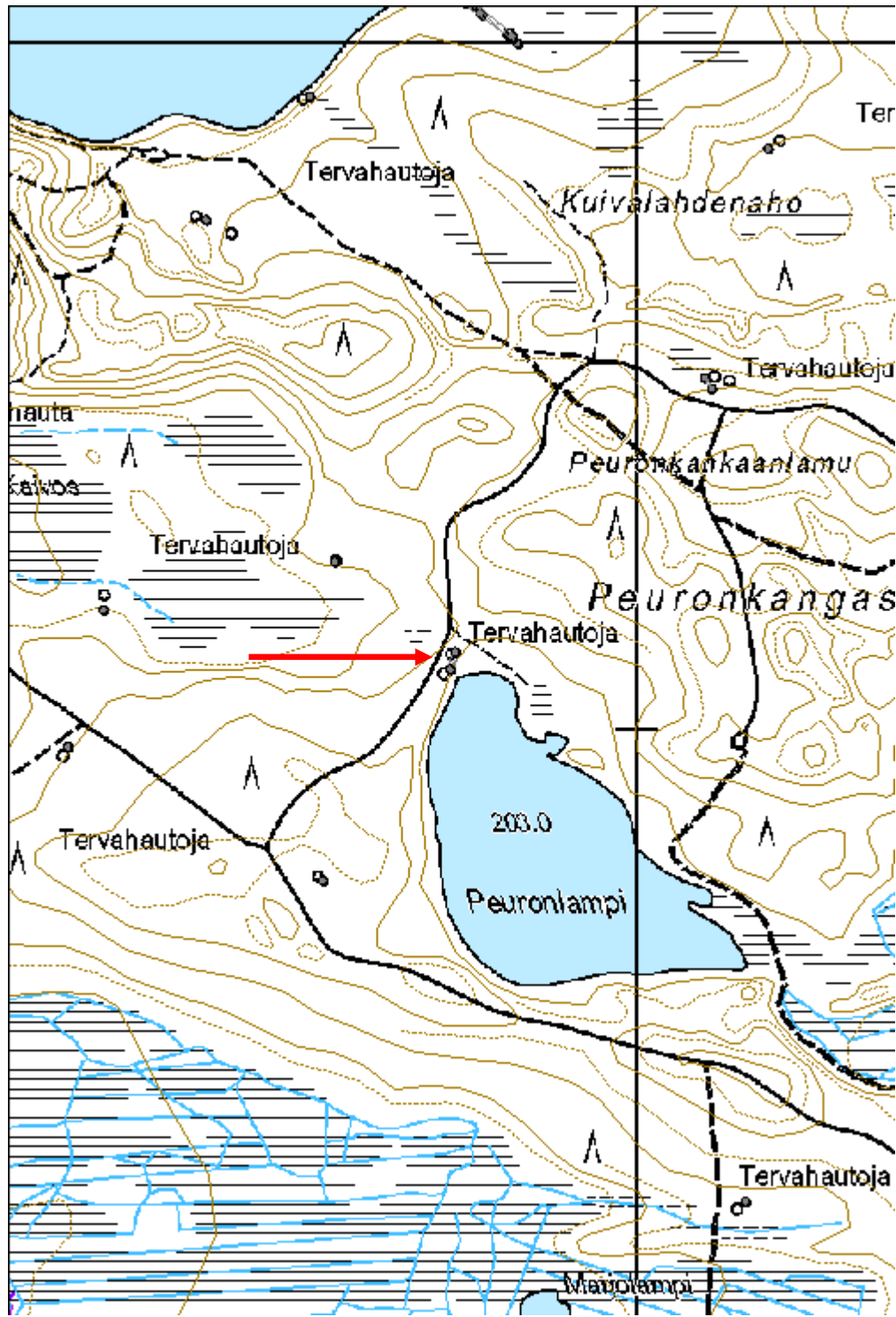
Viranomaisrekisterinro:	Kunto:	1 Hyvä
--------------------------------	---------------	--------

Arvotus:	3 Esitys mj-luokka II	Olotila:	2 Ei käytössä
Selitys:		Kohteen suojelu:	9 Muu suojeluarvo
Selitys:		Selitys:	
Ympäristön suojelu:	0 Ei määritelty		
Selitys:			



Yleiskuva pohjoisemmasta tervahaudasta.

Kohdetyyppi:	9 Valmistuspaikat/työpaikat	Copyright:	© Metsähallitus 2008 © Maanmittauslaitos 1/MML/08
Koordinaatit:	X 7194099, Y 3604730, Z 205	Mittakaava:	1:7450



Peuronkankaanlamu tervahauta

MH-tunnus: 159277

Kohdetyyppi:	9 Valmistuspaikat/työpaikat	Haltija:	161 Metsätalous Kainuu
Ajoitus:	7116 Uusi aika	Ylläpitäjä:	161 Metsätalous Kainuu
Rakentamivuosi:		Kunta:	777 SUOMUSSALMI
Lukumäärä:	2		

Koordinaattiselitys:		Geometria tuotettu:	8 Digitointi, mittakaava <1:20000
Koordinaatit:	X 7194503, Y 3605104, Z 211	Löydöt:	

Taustatiedot

Näkyvissä peruskartassa ja löytyy SutiGIS:stä.

Ympäristön kuvaus

Harvaa mäntymetsää, jossa aluskasvillisuus jäkälää ja varpuja. Kohteiden päällä kasvaa useita männyn taimia.

Kohteen kuvaus

Tervahauta 1:Tervahautoista eteläisempi n. 20 m päässä hiekkatiestä. Halkaisijaltaan 11 m ja halssi etelälaidalla. Koordinaatit: X:3605108, Y: 7194495.

Tervahauta 2: Melko matala vallinen halkaisijaltaan 6,5 m tervahauta. Halssi etelälaidalla. Koordinaatit: X:3605099, Y:7194511.

Kohteen rajaus

Aluemainen.

Tulkinta

Tervahauta.

Lisätietoja

-

Toimenpiteet***Tarkastukset***

Tila: 3 Toteutettu Laji: 6 Suojeluarvojen tarkastus Tarkastusvuosi: 2013
Tarkastuspvm: 24.7.2013 Tarkastaja: H.Kelola-Mäkeläinen
Kuvaus: KMO-kulttuuriperintöinventointi

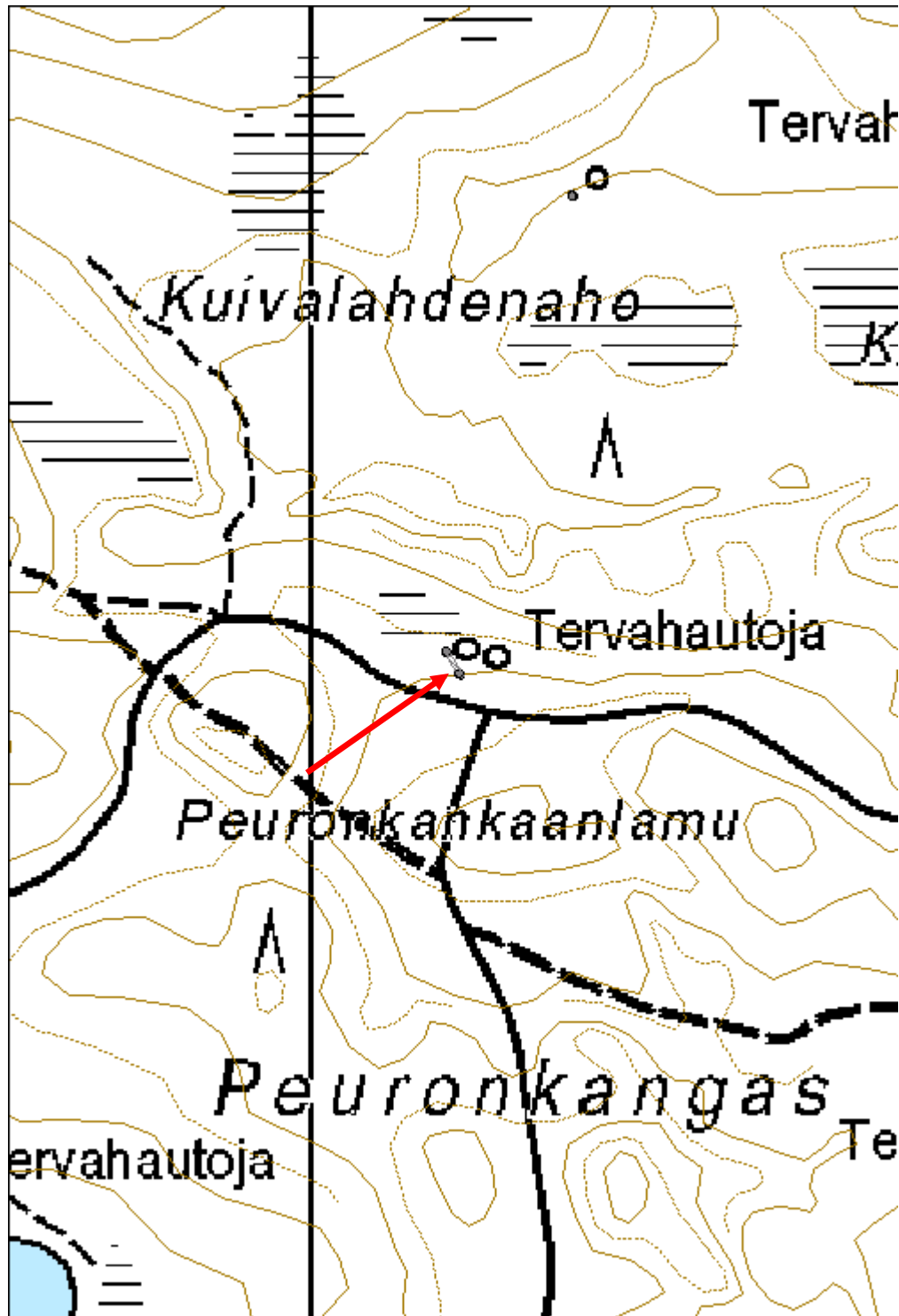
Viranomaisrekisterinro:	Kunto:	1 Hyvä
--------------------------------	---------------	--------

Arvotus:	3 Esitys mj-luokka II	Olotila:	2 Ei käytössä
Selitys:		Kohteen suojelu:	9 Muu suojeluarvo
Selitys:		Selitys:	
Ympäristön suojelu:	0 Ei määritelty		
Selitys:			



Yleiskuva tervahautoista. Etualalle hauta 2 ja takana männyntaimien kohdalla hauta 1.

Kohdetyyppi:	9 Valmistuspaikat/työpaikat	Copyright:	© Metsähallitus 2008 © Maanmittauslaitos 1/MML/08
Koordinaatit:	X 7194503, Y 3605104, Z 211	Mittakaava:	1:3749



Liippalampi tervahauta

MH-tunnus: 159476

Kohdetyyppi:	9 Valmistuspaikat/työpaikat	Haltija:	161 Metsätalous Kainuu
Ajoitus:	7116 Uusi aika	Ylläpitäjä:	161 Metsätalous Kainuu
Rakentamisvuosi:		Kunta:	777 SUOMUSSALMI
Lukumäärä:	1		

Koordinaattiselitys:		Geometria tuotettu:	4 Gps-mittaus, korjaamaton
Koordinaatit:	X 7222380, Y 3585540, Z 253	Löydöt:	

Taustatiedot

Näkyvät SutiGIS:ssä.

Ympäristön kuvaus

Mäntymetsää, jossa aluskasvillisuus varpuja ja sammalta. Kohteella kasvaa kuusia.

Kohteen kuvaus

Tervahauta, jonka halkaisija 9 m ja halssi kaakkoislaidalla. Metsäkoneella on ajettu haudan yli länsi-itä suunnassa puuston perusteella n. 15 vuotta sitten.

Kohteen rajaus

Pistemäinen.

Tulkinta

Tervahauta.

Lisätietoja

-

Toimenpiteet***Tarkastukset***

Tila: 3 Toteutettu Laji: 6 Suojeluarvojen tarkastus Tarkastusvuosi: 2013
Tarkastuspvm: 29.7.2013 Tarkastaja: H.Kelola-Mäkeläinen
Kuvaus: KMO-kulttuuriperintöinventointi

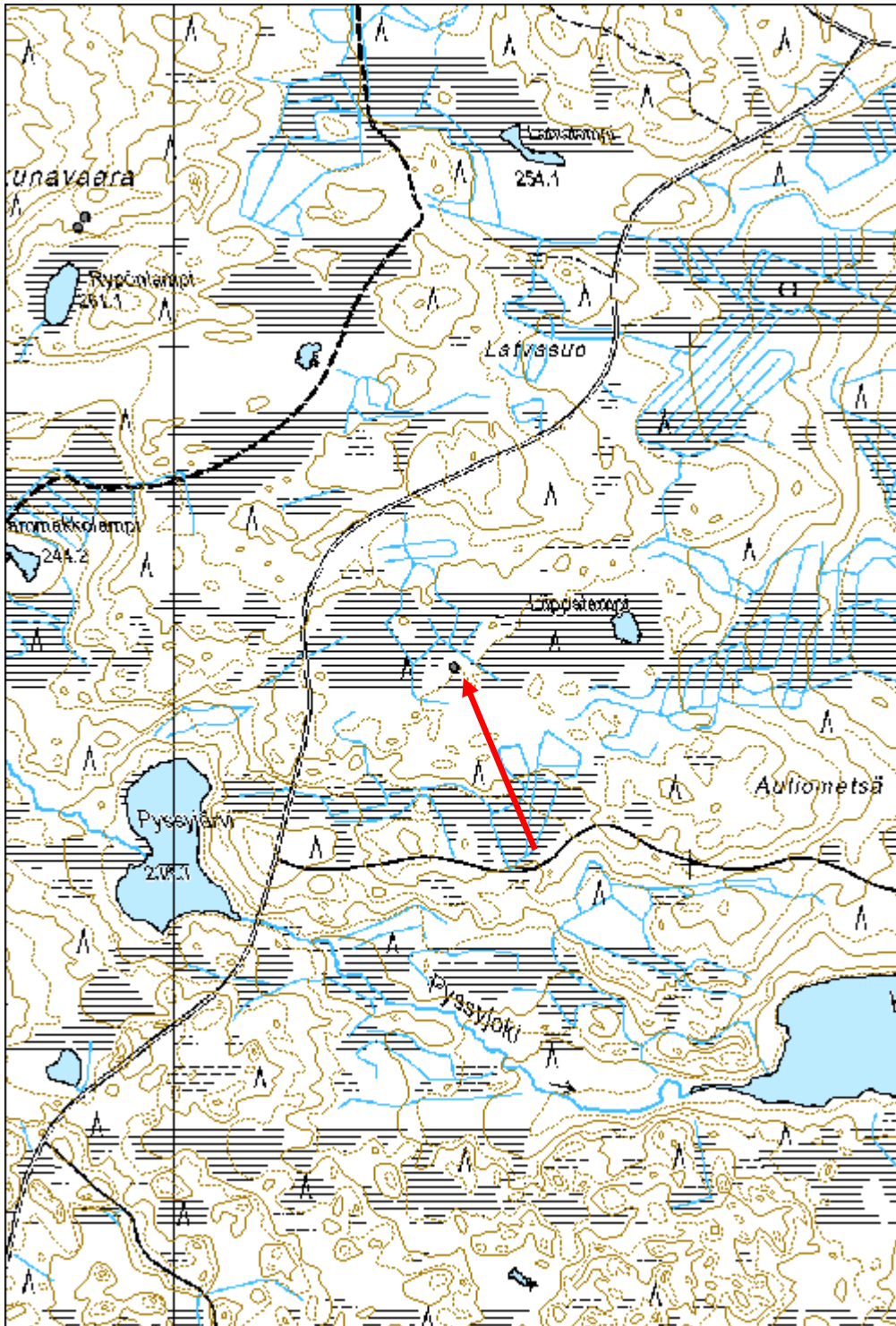
Viranomaisrekisterinro:		Kunto:	1 Hyvä
		Olotila:	2 Ei käytössä
Arvotus:	3 Esitys mj-luokka II	Kohteen suojele:	9 Muu suojeluarvo

Selitys:	Selitys:
Ympäristön suojelu:	0 Ei määritelty
Selitys:	



Yleiskuva tervahaudasta.

Kohdetyyppi:	9 Valmistuspaikat/työpaikat	Copyright:	© Metsähallitus 2008 © Maanmittauslaitos 1/MML/08
Koordinaatit:	X 7222380, Y 3585540, Z 253	Mittakaava:	1:10000



Sammakkolampi tervahauta

MH-tunnus: 159472

Kohdetyyppi:	9 Valmistuspaikat/työpaikat	Haltija:	161 Metsätalous Kainuu
Ajoitus:	7116 Uusi aika	Ylläpitäjä:	161 Metsätalous Kainuu
Rakentamisvuosi:		Kunta:	777 SUOMUSSALMI
Lukumäärä:	1		

Koordinaattiselitys:		Geometria tuotettu:	4 Gps-mittaus, korjaamaton
Koordinaatit:	X 7222747, Y 3584569, Z 250	Löydöt:	

Taustatiedot

Näkyv SutiGIS:ssä.

Ympäristön kuvaus

Suon laidalla tiheä kuusikko, jonka reunoilla kasvaa katajaa. Aluskasvillisuus varpuja ja sammalta.

Kohteen kuvaus

Tervahauta, jonka halkaisija 11m ja halssi etelälaidalla.

Kohteen rajaus

Pistemäinen.

Tulkinta

Tervahauta.

Lisätietoja

-

Toimenpiteet**Tarkastukset**

Tila: 3 Toteutettu Laji: 6 Suojeluarvojen tarkastus Tarkastusvuosi: 2013
Tarkastuspvm: 29.7.2013 Tarkastaja: H.Kelola-Mäkeläinen
Kuvaus: KMO-kulttuuriperintöinventointi

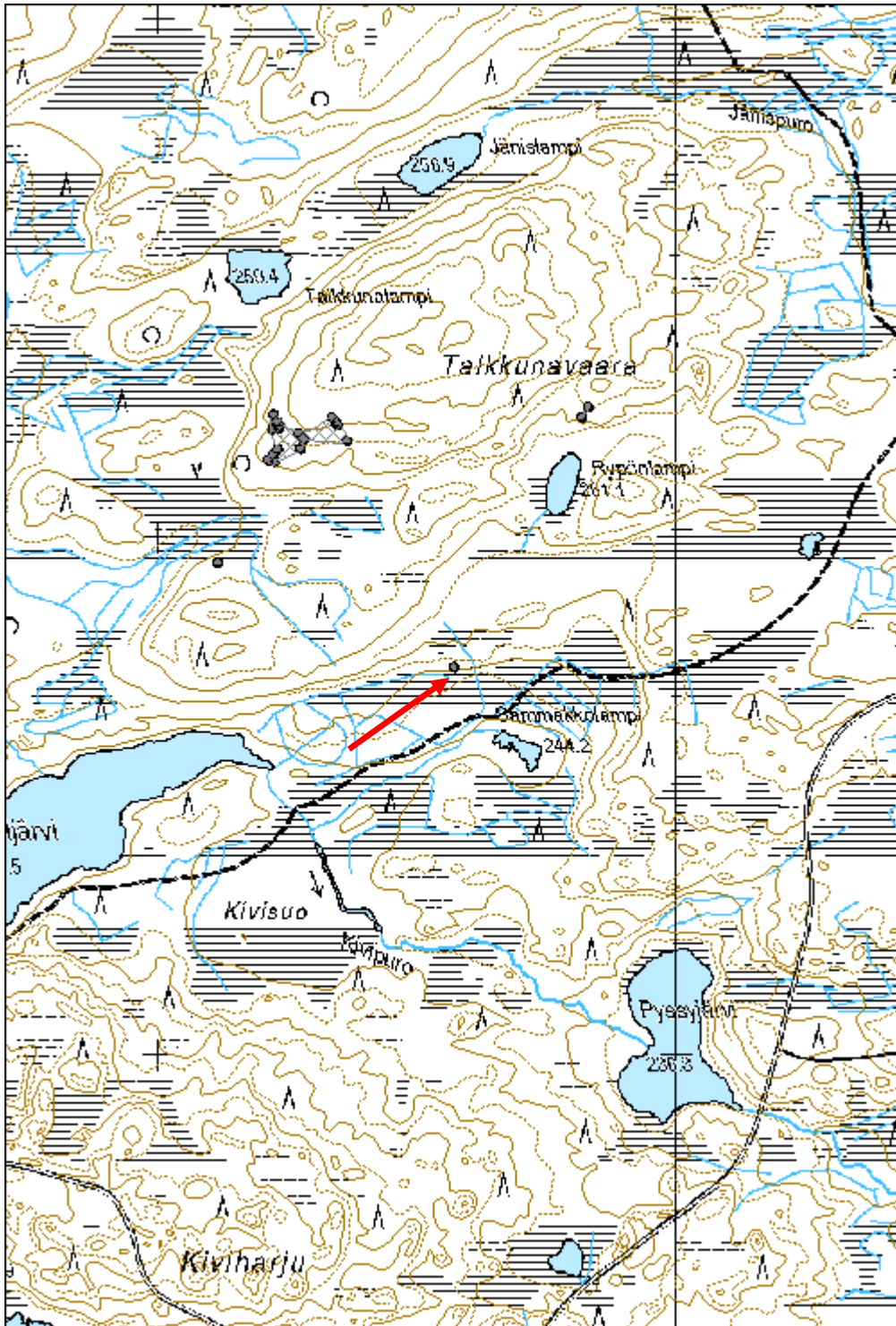
Viranomaisrekisterinro:		Kunto:	1 Hyvä
		Olotila:	2 Ei käytössä
Arvotus:	3 Esitys mj-luokka II	Kohteen suojelu:	9 Muu suojeluarvo

Selitys:	Selitys:
Ympäristön suojelu:	0 Ei määritelty
Selitys:	



Yleiskuva tervahaudasta.

Kohdetyyppi:	9 Valmistuspaikat/työpaikat	Copyright:	© Metsähallitus 2008 © Maanmittauslaitos 1/MML/08
Koordinaatit:	X 7222747, Y 3584569, Z 250	Mittakaava:	1:10000



Sanginlamminkangas 1 tervahauta

MH-tunnus: 159296

Kohdetyyppi:	9 Valmistuspaikat/työpaikat	Haltija:	161 Metsätalous Kainuu
Ajoitus:	7116 Uusi aika	Ylläpitäjä:	161 Metsätalous Kainuu
Rakentamivuosi:		Kunta:	777 SUOMUSSALMI
Lukumäärä:	1		

Koordinaattiselitys:		Geometria tuotettu:	4 Gps-mittaus, korjaamaton
Koordinaatit:	X 7191251, Y 3610454, Z 198	Löydöt:	

Taustatiedot

Näkyv peruskartassa ja SutiGIS:ssä.

Ympäristön kuvaus

Avohakkuualue, jossa koivun ja männyn taimia.

Kohteen kuvaus

Tervahauta, jota on luultavasti käytetty kahdesti. Haudan ulomman kaaren halkaisija 12 m ja sisemmän 8 m. Halssi etelälaidalla.

Kohteen rajaus

Pistemäinen.

Tulkinta

Tervahauta.

Lisätietoja

-

Toimenpiteet***Tarkastukset***

Tila: 3 Toteutettu Laji: 6 Suojeluarvojen tarkastus Tarkastusvuosi: 2013
Tarkastuspvm: 24.7.2013 Tarkastaja: H.Kelola-Mäkeläinen
Kuvaus: KMO-kulttuuriperintöinventointi

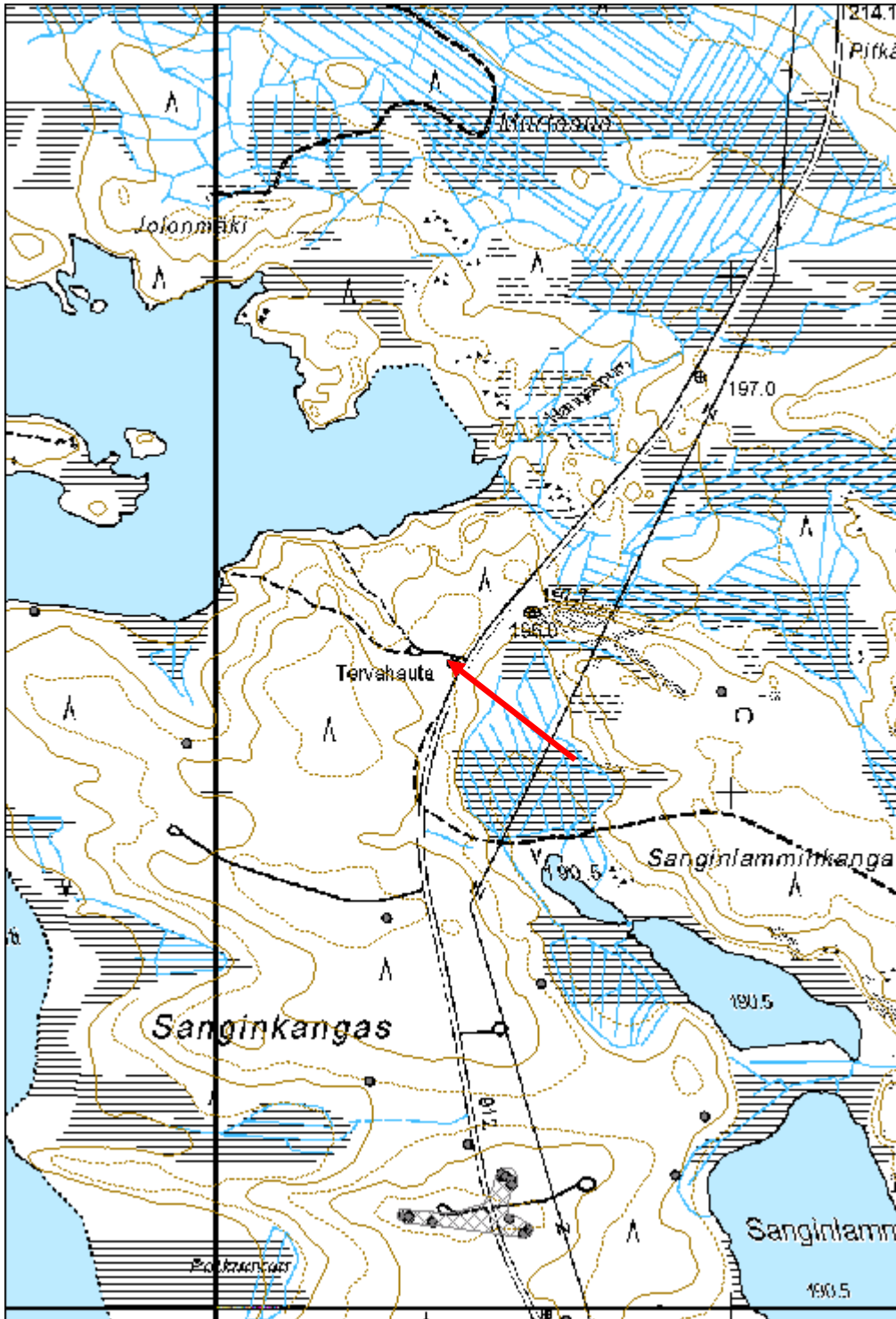
Viranomaisrekisterinro:		Kunto:	1 Hyvä
		Olotila:	2 Ei käytössä
Arvotus:	3 Esitys mj-luokka II	Kohteen suojele:	9 Muu suojeluarvo

Selitys:	Selitys:
Ympäristön suojelu:	0 Ei määritelty
Selitys:	



Yleiskuva tervahaudasta. Kuvassa etuoikealla tervahaudan halssi.

Kohdetyyppi:	9 Valmistuspaikat/työpaikat	Copyright:	© Metsähallitus 2008 © Maanmittauslaitos 1/MML/08
Koordinaatit:	X 7191251, Y 3610454, Z 198	Mittakaava:	1:10000



Sanginlamminkangas 2 tervahauta

MH-tunnus: 159298

Kohdetyyppi:	9 Valmistuspaikat/työpaikat	Haltija:	161 Metsätalous Kainuu
Ajoitus:	7116 Uusi aika	Ylläpitäjä:	161 Metsätalous Kainuu
Rakentamivuosi:		Kunta:	777 SUOMUSSALMI
Lukumäärä:	1		

Koordinaattiselitys:		Geometria tuotettu:	4 Gps-mittaus, korjaamaton
Koordinaatit:	X 7191196, Y 3610978, Z 201	Löydöt:	

Taustatiedot

Näkyvät SutiGIS:ssä.

Ympäristön kuvaus

Harvaa mäntyä kasvava kivikkoinen harju. Ympäristössä kasvaa koivun ja katajan taimia. Aluskasvillisuus sammalta ja varpua.

Kohteen kuvaus

Tervahaudan halkaisija 8,5 m ja halssi etelälaidalla. Poikkeuksellisesti tasaisella oleva tervahauta, joka ei erotu kauas.

Kohteen rajausta

Pistemäinen.

Tulkinta

Tervahauta.

Lisätietoja

-

Toimenpiteet***Tarkastukset***

Tila: 3 Toteutettu Laji: 6 Suojeluarvojen tarkastus Tarkastusvuosi: 2013
Tarkastuspvm: 24.7.2013 Tarkastaja: H.Kelola-Mäkeläinen
Kuvaus: KMO-kulttuuriperintöinventointi

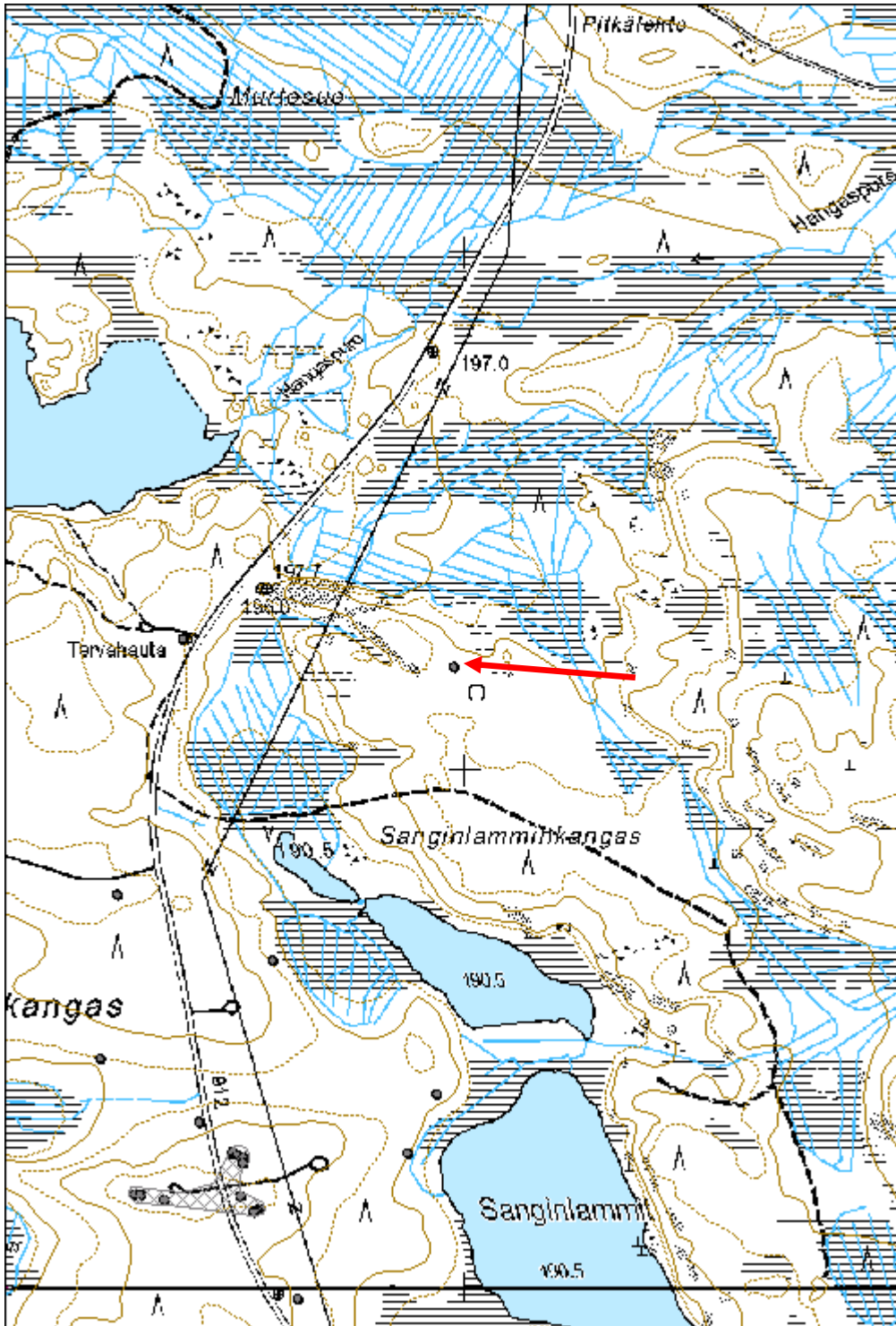
Viranomaisrekisterinro:		Kunto:	1 Hyvä
		Olotila:	2 Ei käytössä
Arvotus:	3 Esitys mj-luokka II	Kohteen	9 Muu suojeluarvo

Selitys:	suojelu: Selitys:
Ympäristön suojelu:	0 Ei määritelty
Selitys:	



Yleiskuva tervahaudasta.

Kohdetyyppi:	9 Valmistuspaikat/työpaikat	Copyright:	© Metsähallitus 2008 © Maanmittauslaitos 1/MML/08
Koordinaatit:	X 7191196, Y 3610978, Z 201	Mittakaava:	1:10000



Viinakangas 1 tervahauta

MH-tunnus: 159295

Kohdetyyppi:	9 Valmistuspaikat/työpaikat	Haltija:	161 Metsätalous Kainuu
Ajoitus:	7116 Uusi aika	Ylläpitäjä:	161 Metsätalous Kainuu
Rakentamisvuosi:		Kunta:	777 SUOMUSSALMI
Lukumäärä:	1		

Koordinaattiselitys:		Geometria tuotettu:	4 Gps-mittaus, korjaamaton
Koordinaatit:	X 7195479, Y 3606039, Z 213	Löydöt:	

Taustatiedot

Merkitty SutiGisiin.

Ympäristön kuvaus

Harvaa mäntyä kasvava kivikkoinen harju. Ympäriällä kasvaa koivun ja katajan taimia. Aluskasvillisuus sammalta ja varpua.

Kohteen kuvaus

Matalahko halkaisijaltaan 14,5m kokoinen tervahauta, jonka halssi pohjoislaidalla.

Kohteen rajaus

Pistemäinen.

Tulkinta

Tervahauta.

Lisätietoja

-

Toimenpiteet***Tarkastukset***

Tila: 3 Toteutettu Laji: 6 Suojeluarvojen tarkastus Tarkastusvuosi: 2013
Tarkastuspvm: 24.7.2013 Tarkastaja: H.Kelola.Mäkeläinen
Kuvaus: KMO-kulttuuriperintöinventointi

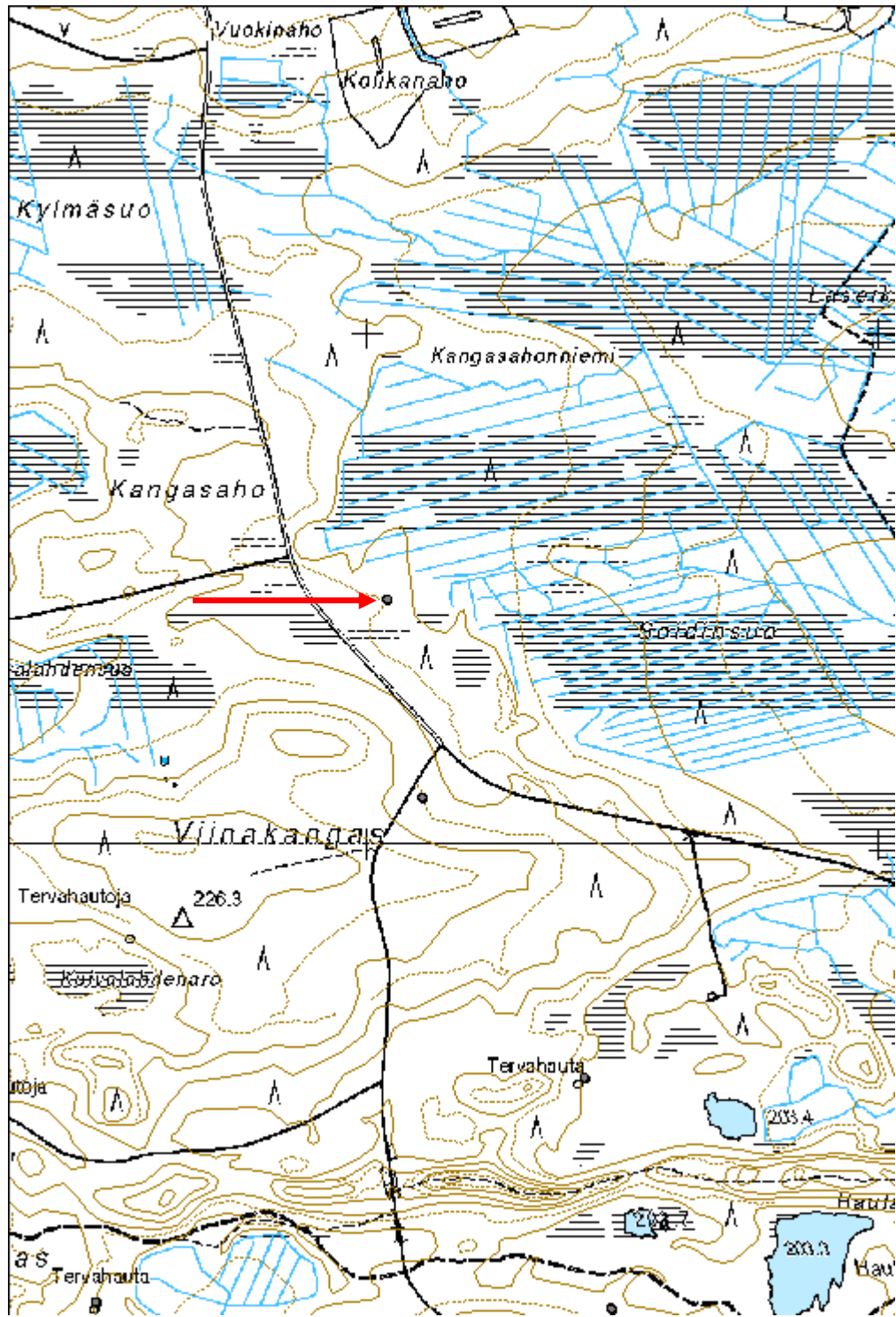
Viranomaisrekisterinro:		Kunto:	1 Hyvä
		Olotila:	2 Ei käytössä
Arvotus:	3 Esitys mj-luokka II	Kohteen suojele:	9 Muu suojeluarvo

Selitys:	Selitys:
Ympäristön suojelu:	0 Ei määritelty
Selitys:	



Yleiskuva tervahaudasta.

Kohdetyyppi:	9 Valmistuspaikat/työpaikat	Copyright:	© Metsähallitus 2008 © Maanmittauslaitos 1/MML/08
Koordinaatit:	X 7195479, Y 3606039, Z 213	Mittakaava:	1:10000



Välilehto tervahauta

MH-tunnus: 159470

Kohdetyyppi:	9 Valmistuspaikat/työpaikat	Haltija:	161 Metsätalous Kainuu
Ajoitus:	7116 Uusi aika	Ylläpitäjä:	161 Metsätalous Kainuu
Rakentamisvuosi:		Kunta:	777 SUOMUSSALMI
Lukumäärä:	1		

Koordinaatti- selitys:		Geometria tuotettu:	4 Gps-mittaus, korjaamaton
Koordinaatit:	X 7224070, Y 3584177, Z 268	Löydöt:	

Taustatiedot

Näkyvä SutiGIS:ssä.

Ympäristön kuvaus

Kosteikon ympäröimä kuivempi maa-alue. Puusto sekametsää. Aluskasvillisuus varpuja ja sammalta. Kohteen ympärillä kasvaa katajaa.

Kohteen kuvaus

Tervahauta, jonka halkaisija 11m ja halssi pohjoislaidalla.

Kohteen rajaus

Pistemäinen.

Tulkinta

Tervahauta.

Lisätietoja


-

Toimenpiteet***Tarkastukset***

Tila: 3 Toteutettu Laji: 6 Suojeluarvojen tarkastus Tarkastusvuosi: 2013
Tarkastuspvm: 29.7.2013 Tarkastaja: H.Kelola-Mäkeläinen
Kuvaus: KMO-kulttuuriperintöinventointi.

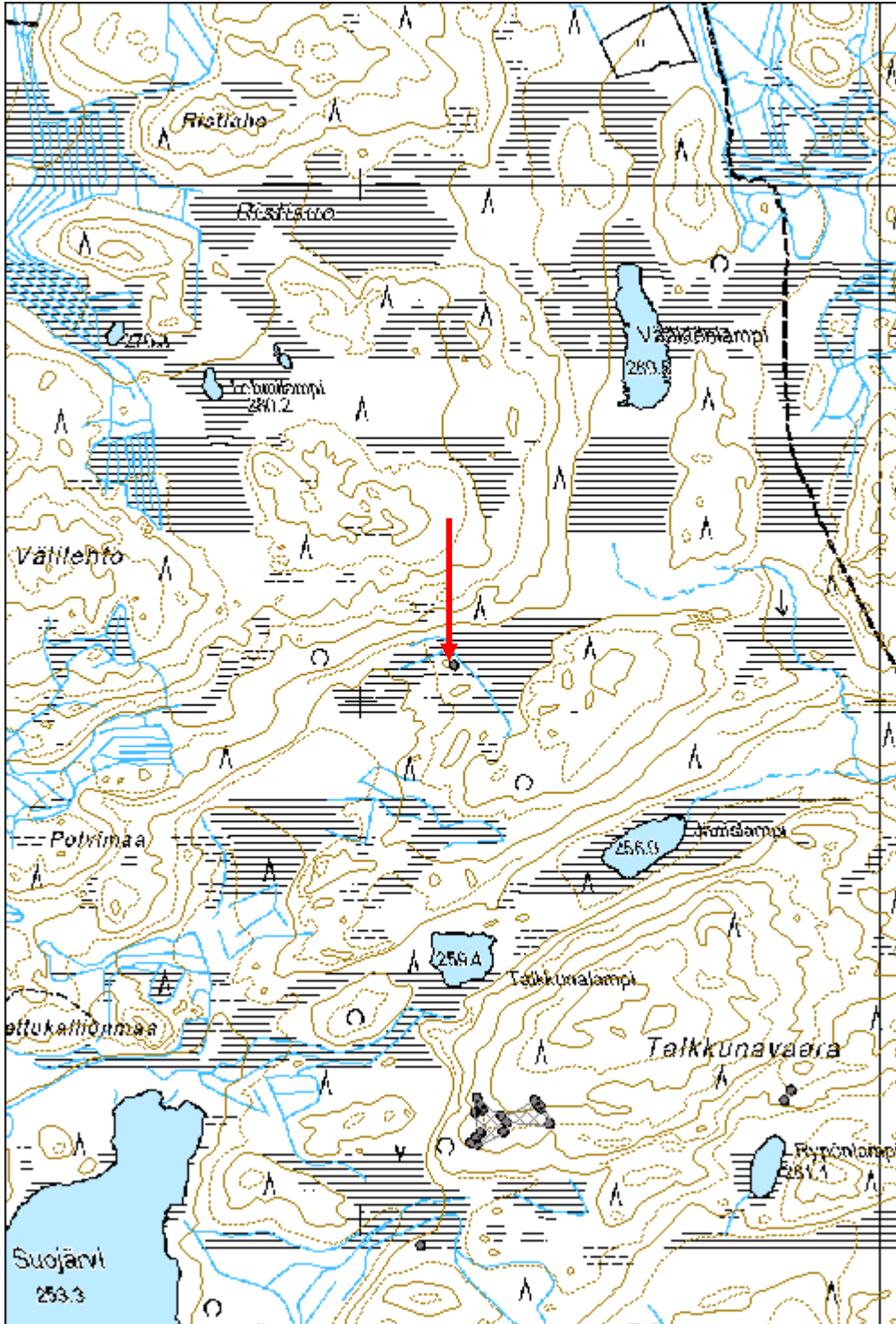
Viranomais- rekisterinro:		Kunto:	1 Hyvä
		Olotila:	2 Ei käytössä
Arvotus:	3 Esitys mj-luokka II	Kohteen suojelu:	9 Muu suojeluarvo

Selitys:	Selitys:
Ympäristön suojelu:	0 Ei määritelty
Selitys:	



Yleiskuva tervahaudasta. Haudan päällä kasvaa rehevä puusto.

Kohdetyyppi:	9 Valmistuspaikat/työpaikat	Copyright:	© <i>Metsähallitus</i> 2008 © <i>Maanmittauslaitos 1/MML/08</i>
Koordinaatit:	X 7224070, Y 3584177, Z 268	Mittakaava:	1:10000



Petäjälammit tervahauta

MH-tunnus: 159859

Kohdetyyppi:	9 Valmistuspaikat/työpaikat	Haltija:	161 Metsätalous Kainuu
Ajoitus:	7116 Uusi aika	Ylläpitäjä:	161 Metsätalous Kainuu
Rakentamivuosi:		Kunta:	777 SUOMUSSALMI
Lukumäärä:	1		

Koordinaattiselitys:		Geometria tuotettu:	4 Gps-mittaus, korjaamaton
Koordinaatit:	X 7223805, Y 3581277, Z 295	Löydöt:	

Taustatiedot

Löytyy SutiGIS:stä.

Ympäristön kuvaus

Pienen suon ja lammen välinen matalahko harju. Aluskasvillisuus varpua.

Kohteen kuvaus

Suuri tervahauta, jonka vallit osin jo kuluneet. Halkaisija n. 20m ja vallien paksuus n. 4m. Halssi epämääräinen ja sijaitsee haudan länsilaidalla.

Kohteen rajaus

Pistemäinen.

Tulkinta

Tervahauta.

Lisätietoja

-

Toimenpiteet**Tarkastukset**

Tila: 3 Toteutettu Laji: 6 Suojeluarvojen tarkastus Tarkastusvuosi: 2013
Tarkastuspvm: 23.5.2013 Tarkastaja: H.Kelola-Mäkeläinen
Kuvaus: KMO-kulttuuriperintöinventointi

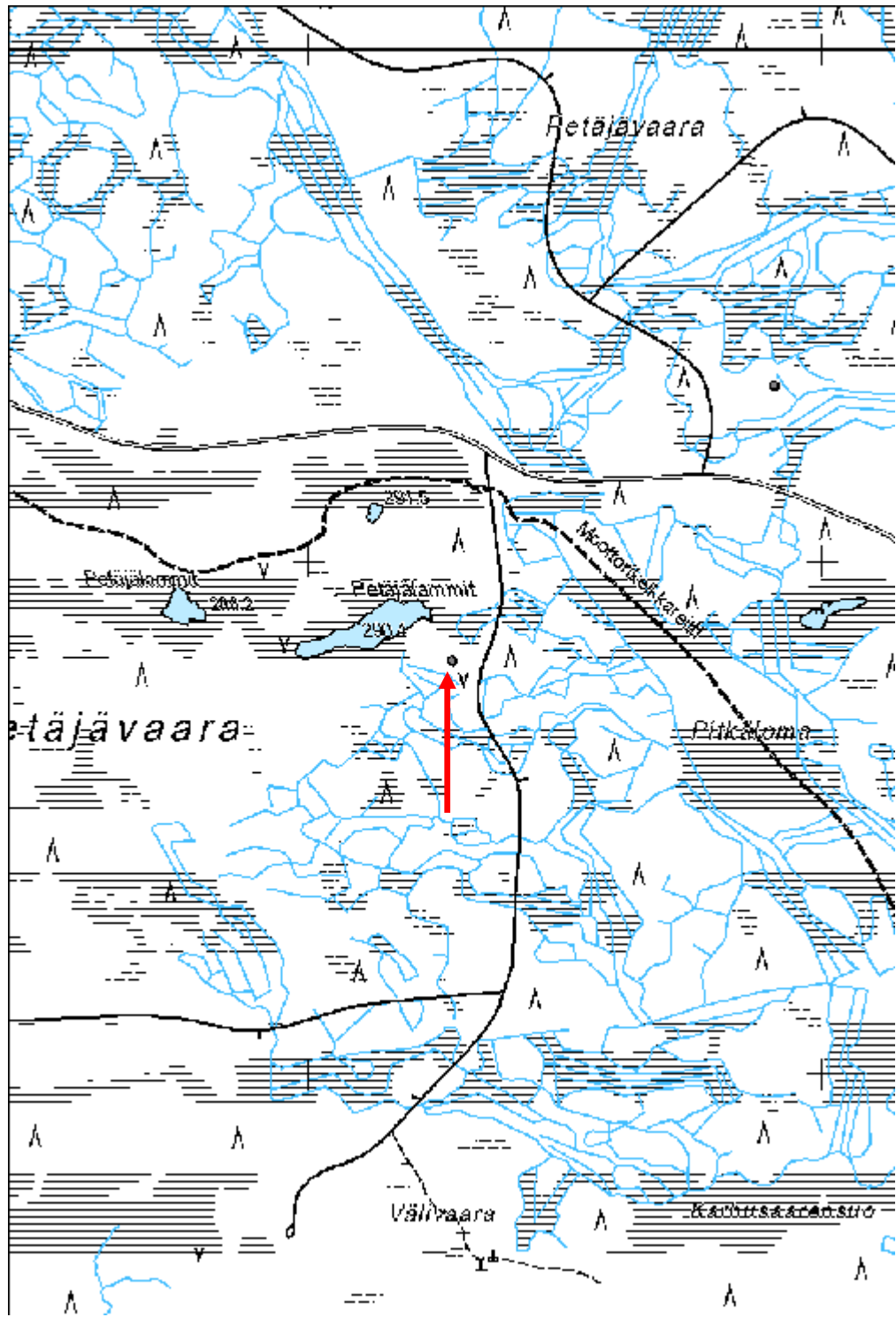
Viranomaisrekisterinro:		Kunto:	1 Hyvä
		Olotila:	2 Ei käytössä
Arvotus:	3 Esitys mj-luokka II	Kohteen suojele:	9 Muu suojeluarvo

Selitys:	Selitys:
Ympäristön suojelu:	0 Ei määritelty
Selitys:	



Yleiskuva tervahaudasta.

Kohdetyyppi:	9 Valmistuspaikat/työpaikat	Copyright:	© Metsähallitus 2008 © Maanmittauslaitos 1/MML/08
Koordinaatit:	X 7223805, Y 3581277, Z 295	Mittakaava:	1:10000



Mannettasaari tervahauta

MH-tunnus: 159861

Kohdetyyppi:	9 Valmistuspaikat/työpaikat	Haltija:	161 Metsätalous Kainuu
Ajoitus:	7116 Uusi aika	Ylläpitäjä:	161 Metsätalous Kainuu
Rakentamivuosi:		Kunta:	777 SUOMUSSALMI
Lukumäärä:	1		

Koordinaattiselitys:		Geometria tuotettu:	4 Gps-mittaus, korjaamaton
Koordinaatit:	X 7224343, Y 3581906, Z 290	Löydöt:	

Taustatiedot

Löytyy SutiGIS:stä.

Ympäristön kuvaus

Kahden suon välinen mäntykangas. Aluskasvillisuus varpua.

Kohteen kuvaus

Halkaisijaltaan n. 8m kokoinen tervahauta. Vallien leveys n. 2,5 m. Halssi etelälaidalla.

Kohteen rajaus

Pistemäinen.

Tulkinta

Tervahauta.

Lisätietoja

-

Toimenpiteet***Tarkastukset***

Tila: 3 Toteutettu Laji: 6 Suojeluarvojen tarkastus Tarkastusvuosi: 2013
Tarkastuspvm: 23.5.2013 Tarkastaja: H.Kelola-Mäkeläinen
Kuvaus: KMO-kulttuuriperintöinventointi

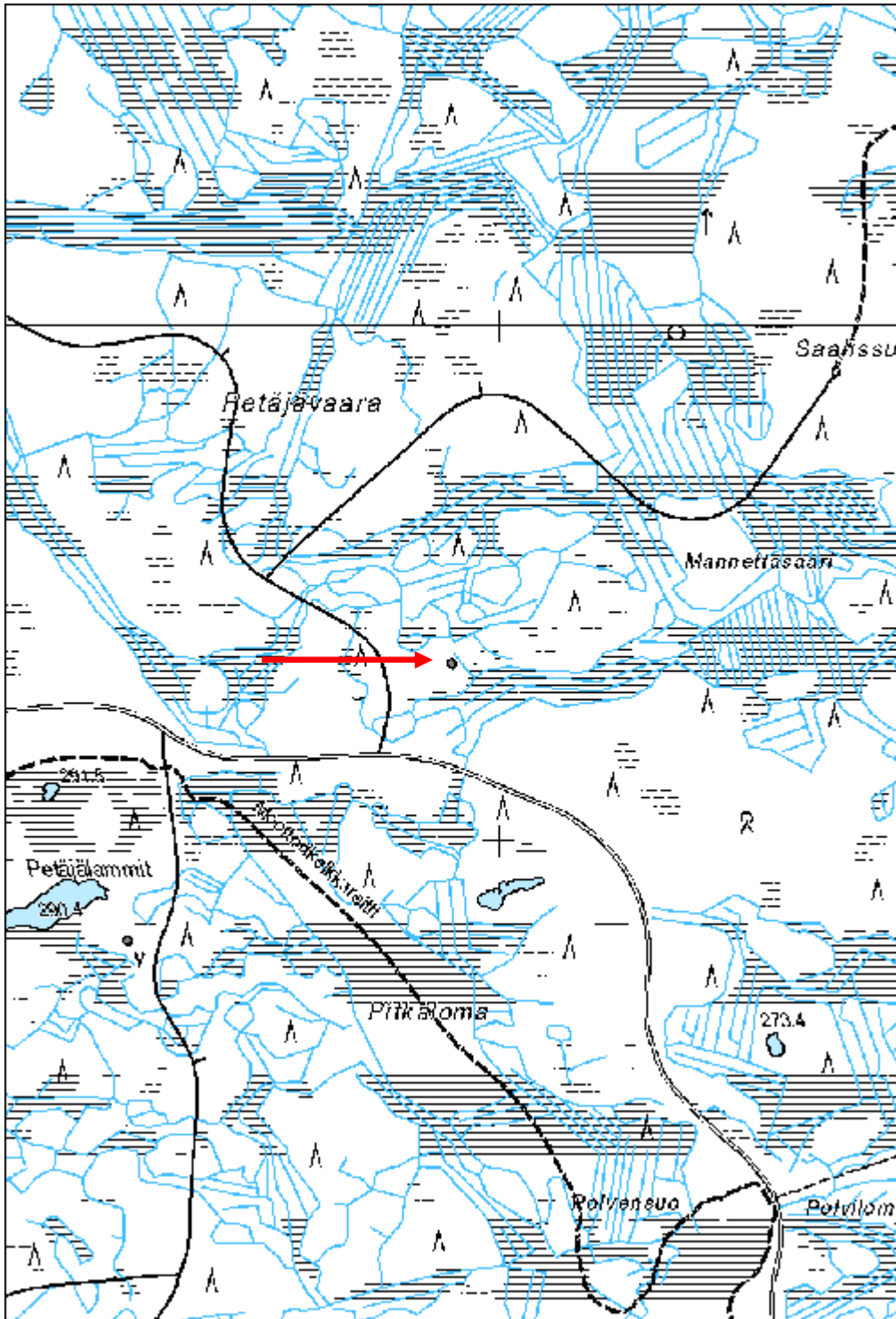
Viranomaisrekisterinro:		Kunto:	1 Hyvä
		Olotila:	2 Ei käytössä
Arvotus:	3 Esitys mj-luokka II	Kohteen suojelu:	9 Muu suojeluarvo

Selitys:	Selitys:
Ympäristön suojelu:	0 Ei määritelty
Selitys:	



Yleiskuva tervahaudasta.

Kohdetyyppi:	9 Valmistuspaikat/työpaikat	Copyright:	© Metsähallitus 2008 © Maanmittauslaitos 1/MML/08
Koordinaatit:	X 7224343, Y 3581906, Z 290	Mittakaava:	1:10000



Varisvaara tervahauta

MH-tunnus: 159888

Kohdetyyppi:	9 Valmistuspaikat/työpaikat	Haltija:	161 Metsätalous Kainuu
Ajoitus:	7116 Uusi aika	Ylläpitäjä:	161 Metsätalous Kainuu
Rakentamivuosi:		Kunta:	777 SUOMUSSALMI
Lukumäärä:	1		

Koordinaattiselitys:		Geometria tuotettu:	4 Gps-mittaus, korjaamaton
Koordinaatit:	X 7220466, Y 3584434, Z 258	Löydöt:	

<i>Taustatiedot</i>
Löytyy SutiGIS:stä.
<i>Ympäristön kuvaus</i>
Avohakkuualue, jossa maanpinta muokattu.
<i>Kohteen kuvaus</i>
Halkaisijaltaan n. 13 m kokoinen tervahauta. Haudan pohjoislaita osin tuhoutunut (8 mätästyksessä syntynyttä kuoppaa). Merkkejä kaksoisvallista, hautaa käytetty useamman kerran? Syvä halssi haudan etelälaidalla. Säästöpuut jätetty haudan kohdalle - yksi jo kaatunut ja tuhonnut hautaa.
<i>Kohteen rajaus</i>
Pistemäinen.
<i>Tulkinta</i>
Tervahauta.
<i>Lisätietoja</i>
-

<i>Toimenpiteet</i>

<i>Tarkastukset</i>
Tila: 3 Toteutettu Laji: 6 Suojeluarvojen tarkastus Tarkastusvuosi: 2013 Tarkastuspvm: 23.5.2013 Tarkastaja: H.Kelola-Mäkeläinen Kuvaus: KMO-kulttuuriperintöinventointi

Viranomaisrekisterinro:		Kunto:	2 Keskinertainen
		Olotila:	2 Ei käytössä
Arvotus:	3 Esitys mj-luokka II	Kohteen	9 Muu suojeluarvo

Selitys:	suojelu: Selitys:
Ympäristön suojelu:	0 Ei määritelty
Selitys:	

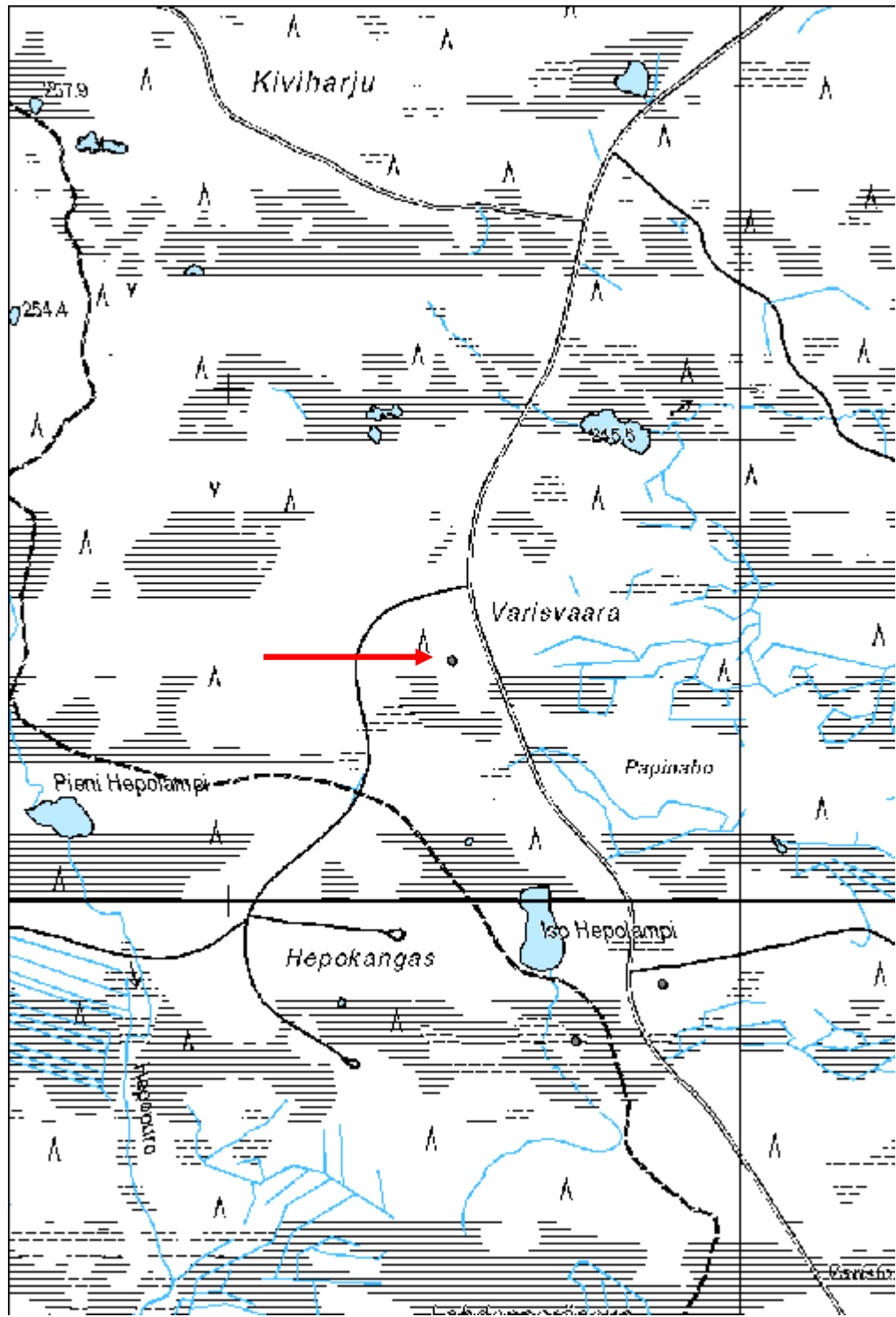


Yleiskuva osin tuhoutuneesta tervahaudasta.



Tervahaudan päälle on jätetty säästöpuut.

Kohdetyyppi:	9 Valmistuspaikat/työpaikat	Copyright:	© Metsähallitus 2008 © Maanmittauslaitos 1/MML/08
Koordinaatit:	X 7220466, Y 3584434, Z 258	Mittakaava:	1:10000



Iso Hepolampi 1 tervahauta

MH-tunnus: 159889

Kohdetyyppi:	9 Valmistuspaikat/työpaikat	Haltija:	161 Metsätalous Kainuu
Ajoitus:	7116 Uusi aika	Ylläpitäjä:	161 Metsätalous Kainuu
Rakentamisvuosi:		Kunta:	777 SUOMUSSALMI
Lukumäärä:	1		

Koordinaattiselitys:		Geometria tuotettu:	4 Gps-mittaus, korjaamaton
Koordinaatit:	X 7219834, Y 3584844, Z 250	Löydöt:	

Taustatiedot

Kohde merkitty SutiGis:iin.

Ympäristön kuvaus

Avohakkuuaukea hiekkateiden risteyksessä.

Kohteen kuvaus

Hyvin säilynyt tervahauta, jonka halkaisija n. 5 m. Halssi haudan länsilaidalla. Ympäriellä näkyvissä kuoppia, joista otettu maata tervahautaa varten.

Kohteen rajaus

Pistemäinen

Tulkinta

Tervahauta

Lisätietoja

-

Toimenpiteet**Tarkastukset**

Tila: 3 Toteutettu Laji: 6 Suojeluarvojen tarkastus Tarkastusvuosi: 2013
Tarkastuspvm: 23.5.2013 Tarkastaja: H.Kelola-Mäkeläinen
Kuvaus: KMO-kulttuuriperintöinventointi

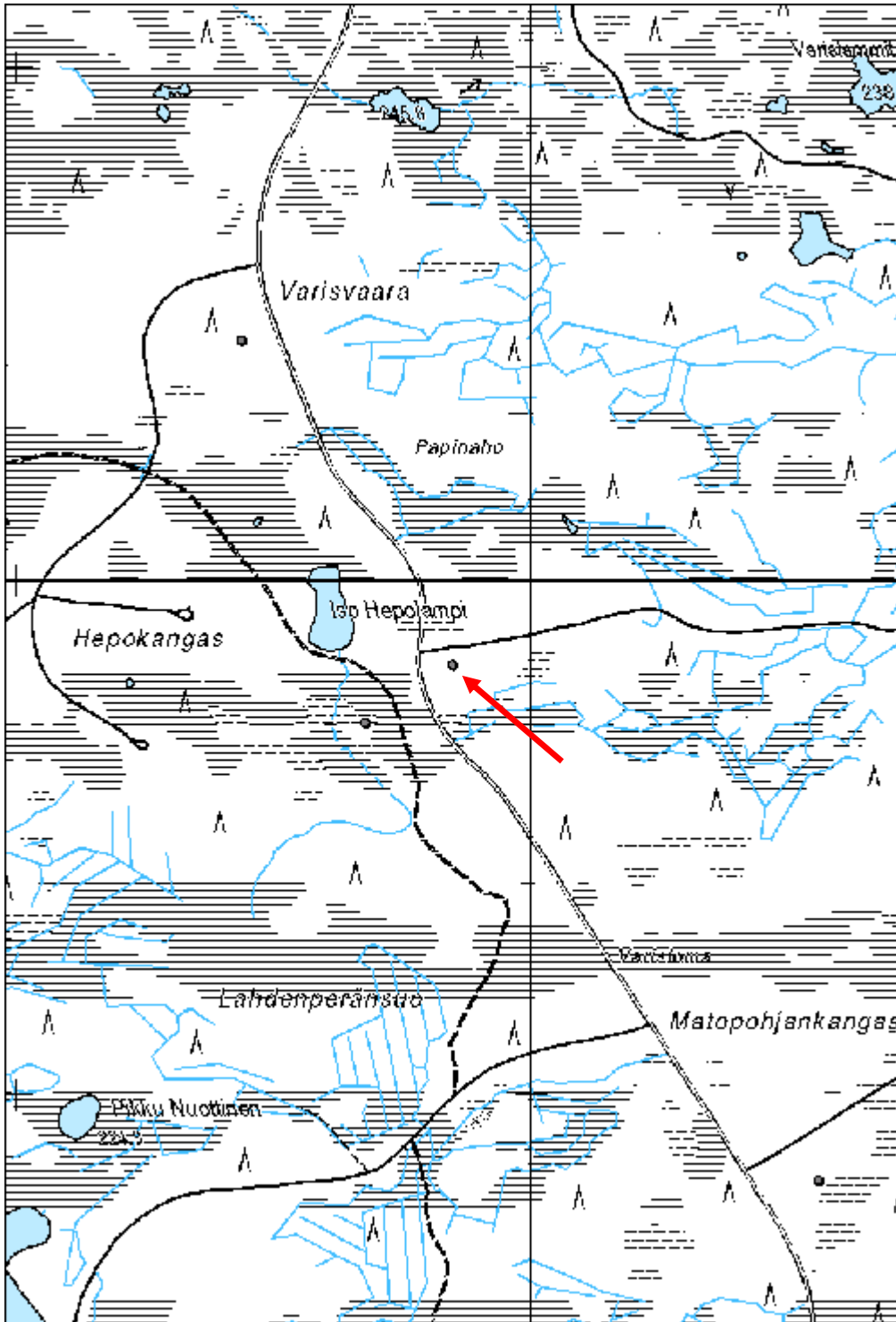
Viranomaisrekisterinro:		Kunto:	1 Hyvä
		Olotila:	2 Ei käytössä
Arvotus:	3 Esitys mj-luokka II	Kohteen suojele:	9 Muu suojeluarvo

Selitys:	Selitys:
Ympäristön suojelu:	0 Ei määritelty
Selitys:	



Yleiskuva tervahaudasta.

Kohdetyyppi:	9 Valmistuspaikat/työpaikat	Copyright:	© Metsähallitus 2008 © Maanmittauslaitos 1/MML/08
Koordinaatit:	X 7219834, Y 3584844, Z 250	Mittakaava:	1:10000



Matopohjankangas 1 tervahauta

MH-tunnus: 159900

Kohdetyyppi:	9 Valmistuspaikat/työpaikat	Haltija:	161 Metsätalous Kainuu
Ajoitus:	7116 Uusi aika	Ylläpitäjä:	161 Metsätalous Kainuu
Rakentamivuosi:		Kunta:	777 SUOMUSSALMI
Lukumäärä:	1		

Koordinaattiselitys:		Geometria tuotettu:	4 Gps-mittaus, korjaamaton
Koordinaatit:	X 7218832, Y 3585556, Z 235	Löydöt:	

Taustatiedot

Kohde löytyi inventoinnissa.

Ympäristön kuvaus

Noin 7 vuotta sitten hakattu avohakkuualue.

Kohteen kuvaus

Paikalla on osin tuhoutunut tervahauta. Haudan halkaisija on n. 8,7 m ja halssi sijaitsee etelälaidalla. Haudan itälaidan yli on ajettu metsäkoneella. Lisäksi haudassa on hakkuujätettä.

Kohteen rajaus

Pistemäinen.

Tulkinta

Tervahauta.

Lisätietoja

-

Toimenpiteet**Tarkastukset**

Tila: 3 Toteutettu Laji: 6 Suojeluarvojen tarkastus Tarkastusvuosi: 2013
Tarkastuspvm: 23.5.2013 Tarkastaja: H.Kelola-Mäkeläinen
Kuvaus: KMO-kulttuuriperintöinventointi

Viranomaisrekisterinro:		Kunto:	3 Huono
		Olotila:	2 Ei käytössä
Arvotus:	3 Esitys mj-luokka II	Kohteen suojele:	9 Muu suojeluarvo

Selitys:	Selitys:
Ympäristön suojelu:	0 Ei määritelty
Selitys:	



Yleiskuva tervahaudasta, jonka päällä kasvaa katajaa.

Niilonaho tervahauta

MH-tunnus: 159832

Kohdetyyppi:	9 Valmistuspaikat/työpaikat	Haltija:	161 Metsätalous Kainuu
Ajoitus:	7116 Uusi aika	Ylläpitäjä:	161 Metsätalous Kainuu
Rakentamisvuosi:		Kunta:	777 SUOMUSSALMI
Lukumäärä:	1		

Koordinaattiselitys:		Geometria tuotettu:	4 Gps-mittaus, korjaamaton
Koordinaatit:	X 7233269, Y 3581282, Z 270	Löydöt:	

Taustatiedot

Kohde löytyi inventoinnissa.

Ympäristön kuvaus

Eläintuojon pohjoispuolinen rinne, jossa kasvaa mäntyjä. Aluskasvillisuus paikalla sammalta ja varpuja. Kohteen itäpuolella hakkuuaukea.

Kohteen kuvaus

Halkaisijaltaan n. 11 m kokoinen tervahauta. Halssi on haudan etelälaidalla ja se erottuu selvästi. Halssin pituus n. 6 m.

Kohteen rajaus

Pistemäinen.

Tulkinta

Tervahauta.

Lisätietoja

-

Toimenpiteet**Tarkastukset**

Tila: 3 Toteutettu Laji: 6 Suojeluarvojen tarkastus Tarkastusvuosi: 2013
Tarkastuspvm: 22.5.2013 Tarkastaja: H.Kelola-Mäkeläinen
Kuvaus: KMO-kulttuuriperintöinventointi

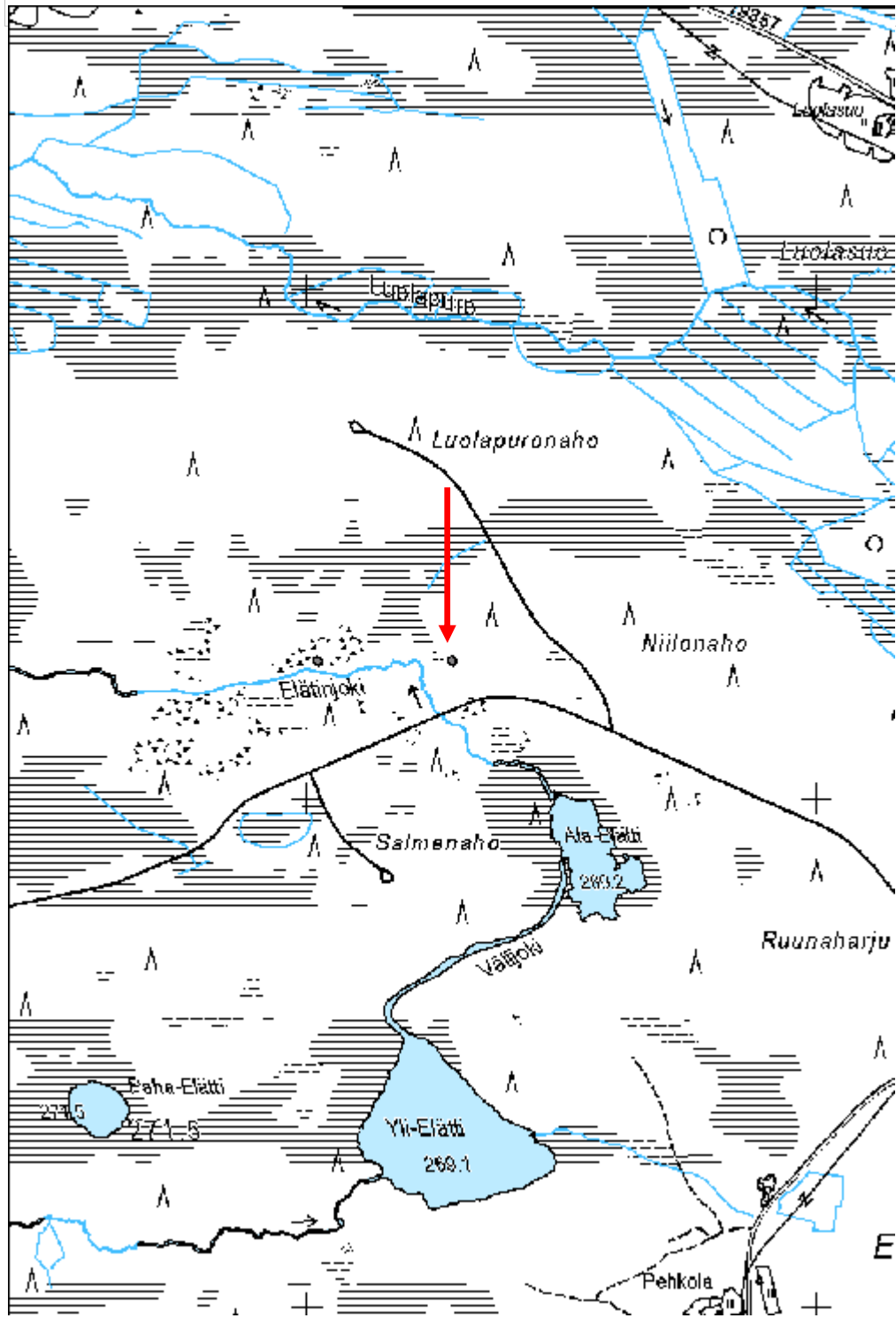
Viranomaisrekisterinro:		Kunto:	1 Hyvä
		Olotila:	2 Ei käytössä
Arvotus:	3 Esitys mj-luokka II	Kohteen	9 Muu suojeluarvo

Selitys:	suojelu: Selitys:
Ympäristön suojelu:	0 Ei määritelty
Selitys:	



Yleiskuva tervahaudasta.

Kohdetyyppi:	9 Valmistuspaikat/työpaikat	Copyright:	© Metsähallitus 2008 © Maanmittauslaitos 1/MML/08
Koordinaatit:	X 7233269, Y 3581282, Z 270	Mittakaava:	1:10000



Teerelänlahti tervahauta

MH-tunnus: 160331

Kohdetyyppi:	9 Valmistuspaikat/työpaikat	Haltija:	161 Metsätalous Kainuu
Ajoitus:	7116 Uusi aika	Ylläpitäjä:	161 Metsätalous Kainuu
Rakentamivuosi:		Kunta:	777 SUOMUSSALMI
Lukumäärä:	1		

Koordinaattiselitys:		Geometria tuotettu:	4 Gps-mittaus, korjaamaton
Koordinaatit:	X 7199813, Y 3578919, Z 215	Löydöt:	

Taustatiedot

Kohde merkitty SutiGisiin.

Ympäristön kuvaus

Avohakkuuaukea, joka mätästetty.

Kohteen kuvaus

Matalahko, halkaisijaltaan n. 8 m kokoinen tervahauta aivan Teerelänlahden rannalla. Halssi kaakkoislaidalla kohti järveä.

Tuhot: Pohjoisreunan yli ajettu koneella. Lisäksi haudan valleille kerätty puujätettä.

Kohteen rajaus

Pistemäinen.

Tulkinta

Tervahauta.

Lisätietoja

-

Toimenpiteet**Tarkastukset**

Tila: 3 Toteutettu Laji: 6 Suojeluarvojen tarkastus Tarkastusvuosi: 2013
Tarkastuspvm: 24.6.2013 Tarkastaja: H.Kelola-Mäkeläinen
Kuvaus: KMO-kulttuuriperintöinventointi

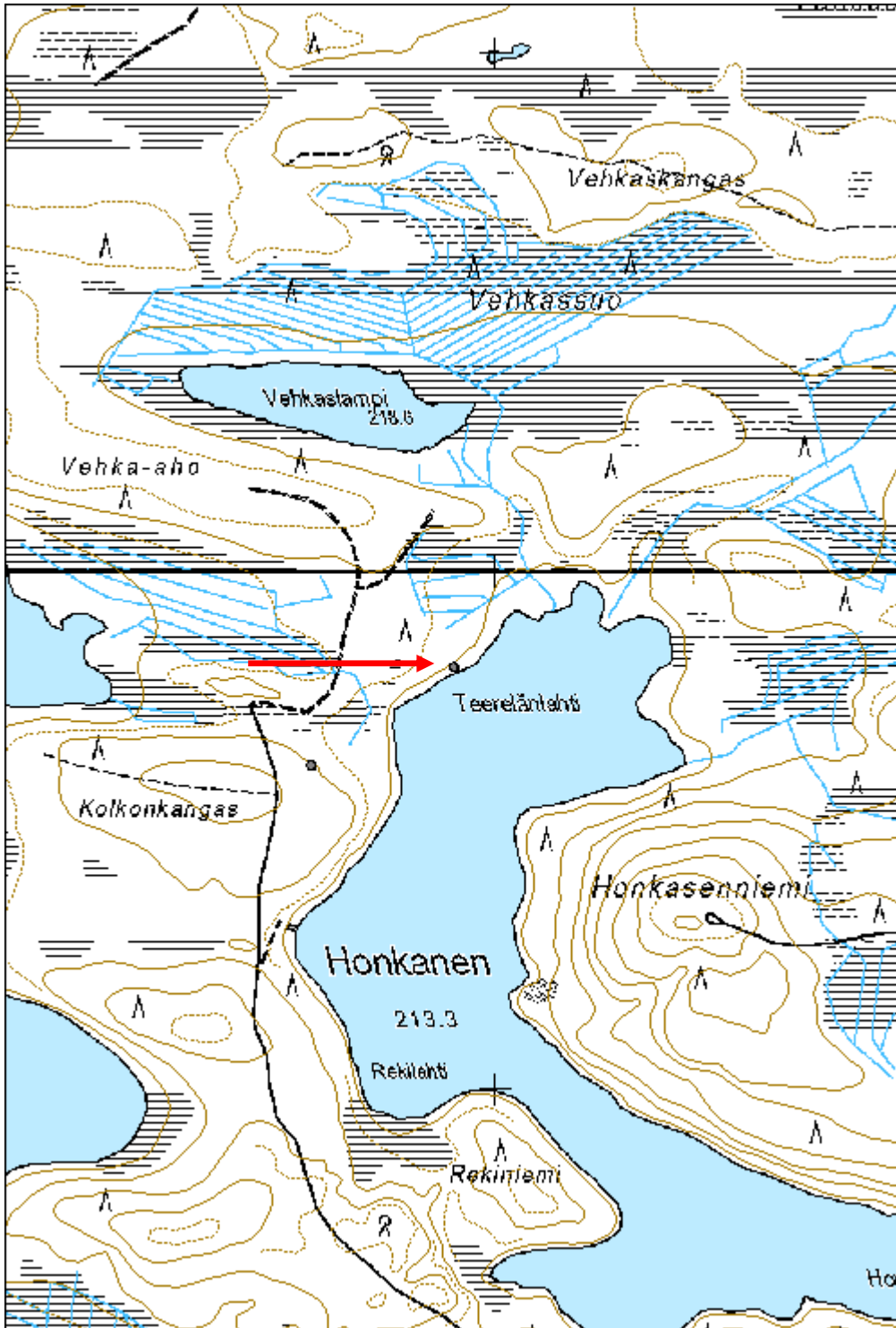
Viranomaisrekisterinro:		Kunto:	1 Hyvä
		Olotila:	2 Ei käytössä
Arvotus:	3 Esitys mj-luokka II	Kohteen	9 Muu suojeluarvo

Selitys:	suojelu: Selitys:
Ympäristön suojelu:	0 Ei määritelty
Selitys:	



Yleiskuva järven rannassa sijaitsevasta matalavallisesta tervahaudasta.

Kohdetyyppi:	9 Valmistuspaikat/työpaikat	Copyright:	© Metsähallitus 2008 © Maanmittauslaitos 1/MML/08
Koordinaatit:	X 7199813, Y 3578919, Z 215	Mittakaava:	1:10000



Säkkivaara tervahauta

MH-tunnus: 160516

Kohdetyyppi:	9 Valmistuspaikat/työpaikat	Haltija:	161 Metsätalous Kainuu
Ajoitus:	7116 Uusi aika	Ylläpitäjä:	161 Metsätalous Kainuu
Rakentamivuosi:		Kunta:	777 SUOMUSSALMI
Lukumäärä:	1		

Koordinaattiselitys:		Geometria tuotettu:	4 Gps-mittaus, korjaamaton
Koordinaatit:	X 7218778, Y 3589310, Z 250	Löydöt:	

Taustatiedot

Kohde merkitty SutiGisiin.

Ympäristön kuvaus

Soiden ja kosteikon ympäröimä harju, jolla kasvaa kuusta, mäntyä ja koivua. Aluskasvillisuus varpua ja sammalta.

Kohteen kuvaus

Halkaisijaltaan n. 12 m kokoinen matalahko tervahauta harjun etelärinteessä. Halssi kohti alarinnettä suolle päin.

Kohteen rajaus

Pistemäinen.

Tulkinta

Tervahauta.

Lisätietoja

-

Toimenpiteet***Tarkastukset***

Tila: 3 Toteutettu Laji: 6 Suojeluarvojen tarkastus Tarkastusvuosi: 2013
Tarkastuspvm: 11.6.2013 Tarkastaja: H.Kelola-Mäkeläinen
Kuvaus: KMO-kulttuuriperintöinventointi

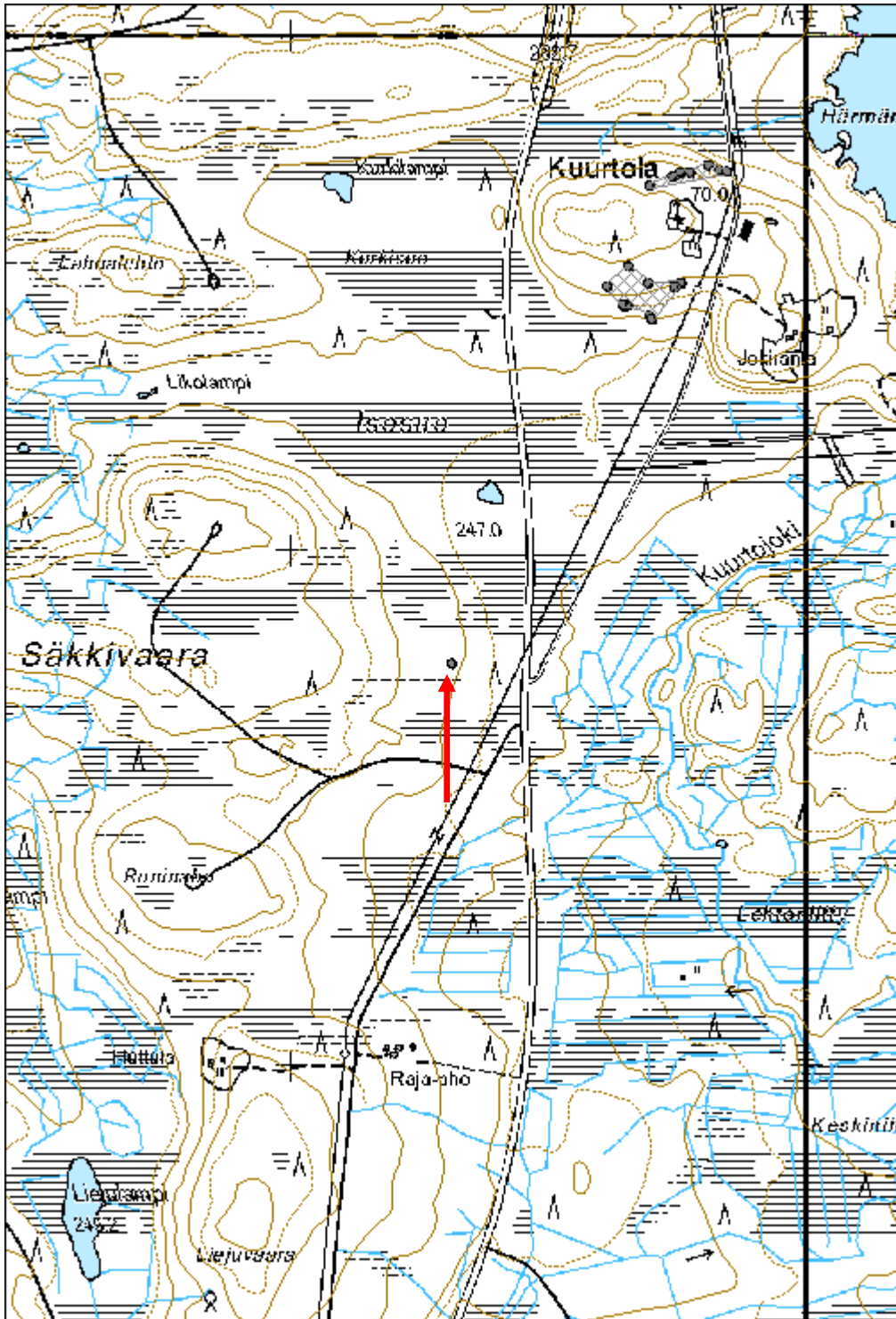
Viranomaisrekisterinro:		Kunto:	1 Hyvä
		Olotila:	2 Ei käytössä
Arvotus:	3 Esitys mj-luokka II	Kohteen	9 Muu suojeluarvo

Selitys:	suojelu: Selitys:
Ympäristön suojelu:	0 Ei määritelty
Selitys:	



Yleiskuva tervahaudasta.

Kohdetyyppi:	9 Valmistuspaikat/työpaikat	Copyright:	© Metsähallitus 2008 © Maanmittauslaitos 1/MML/08
Koordinaatit:	X 7218778, Y 3589310, Z 250	Mittakaava:	1:10000



Haukiperä 5 tervahauta

MH-tunnus: 165972

Kohdetyyppi:	9 Valmistuspaikat/työpaikat	Haltija:	161 Metsätalous Kainuu
Ajoitus:	7116 Uusi aika	Ylläpitäjä:	161 Metsätalous Kainuu
Rakentamisvuosi:		Kunta:	777 SUOMUSSALMI
Lukumäärä:	1		

Koordinaattiselitys:		Geometria tuotettu:	4 Gps-mittaus, korjaamaton
Koordinaatit:	X 7196870, Y 3599142, Z 207	Löydöt:	

Taustatiedot

Kohde merkitty SutiGisiin.

Ympäristön kuvaus

Harvaa mäntyä kasvava kangasmetsä. Aluskasvillisuus varpua ja sammalta.

Kohteen kuvaus

Loivan hiekkaharjun pohjoisrinteen alla oleva melko matala tervahauta, jonka halssi pohjoislaidalla. Halkaisija 13 m. Haudan länsipuolitse kulkee moottorikelkkareitti.

Kohteen rajaus

Pistemäinen

Tulkinta

Tervahauta

Lisätietoja***Toimenpiteet******Tarkastukset***

Tila: 3 Toteutettu Laji: 6 Suojeluarvojen tarkastus Tarkastusvuosi: 2013
Tarkastuspvm: 26.6.2013 Tarkastaja: H. Kelola-Mäkeläinen
Kuvaus: KMO-kulttuuriperintöinventointi

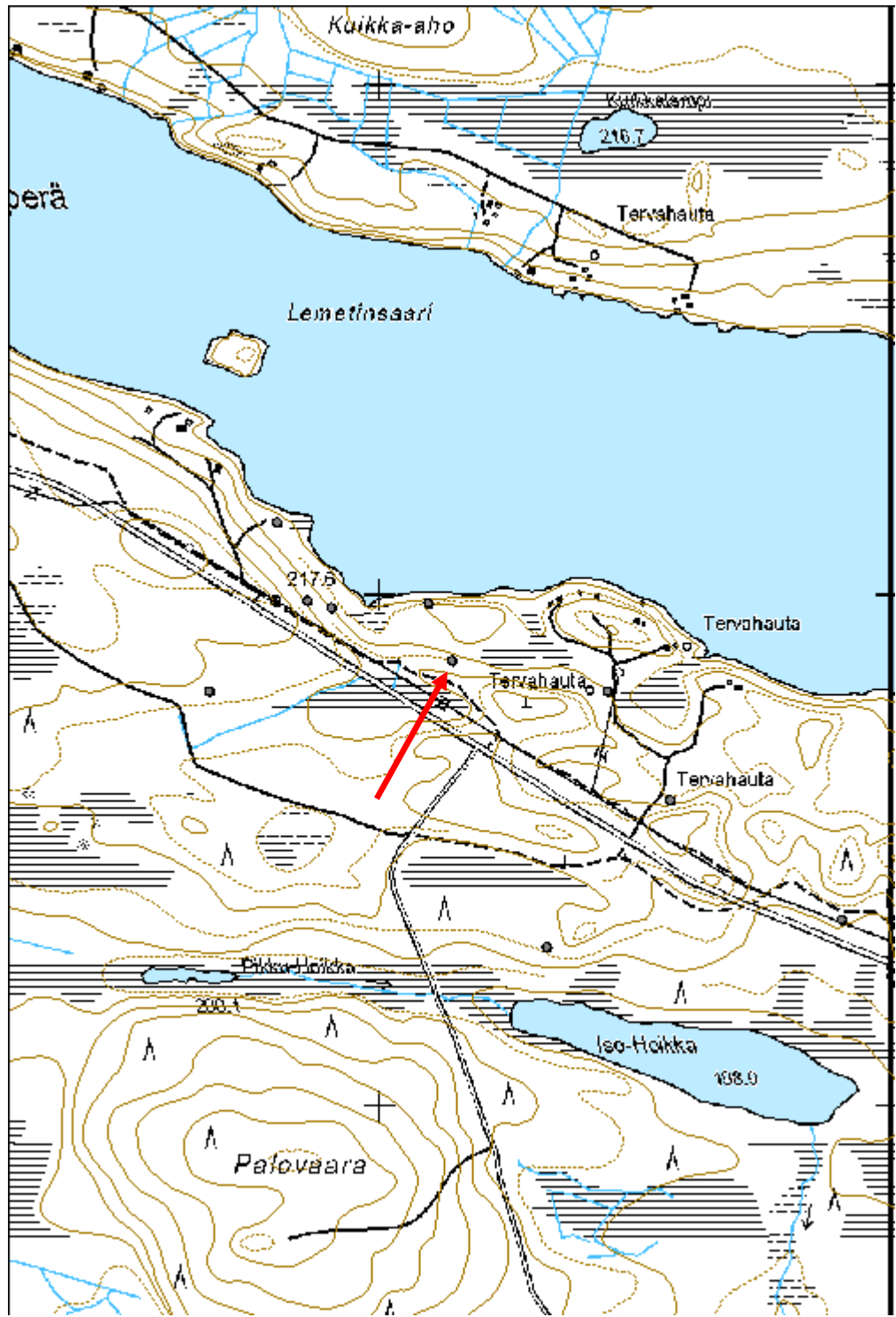
Viranomaisrekisterinro:	Kunto:	1 Hyvä
	Olotila:	2 Ei käytössä

Arvotus:	3 Esitys mj-luokka II	Kohteen suojelu:	9 Muu suojeluarvo
Selitys:		Selitys:	
Ympäristön suojelu:	99 Muu suojeluarvoa sisältävä alue		
Selitys:	20542 Haukiperän rantakaava 102:1		



Yleiskuva tervahaudasta.

Kohdetyyppi:	9 Valmistuspaikat/työpaikat	Copyright:	© Metsähallitus 2008 © Maanmittauslaitos 1/MML/08
Koordinaatit:	X 7196870, Y 3599142, Z 207	Mittakaava:	1:10000



Lehtimaa 1 tervahauta

MH-tunnus: 165982

Kohdetyyppi:	9 Valmistuspaikat/työpaikat	Haltija:	161 Metsätalous Kainuu
Ajoitus:	7116 Uusi aika	Ylläpitäjä:	161 Metsätalous Kainuu
Rakentamivuosi:		Kunta:	777 SUOMUSSALMI
Lukumäärä:	1		

Koordinaattiselitys:		Geometria tuotettu:	4 Gps-mittaus, korjaamaton
Koordinaatit:	X 7194192, Y 3600972, Z 203	Löydöt:	

Taustatiedot

Kohde merkitty peruskarttaan.

Ympäristön kuvaus

Avohakkuualueen etelälaita. Paikalla kasvaa mäntymetsää.

Kohteen kuvaus

Tervahauta harjun pohjoislaidalla. Ketut ovat kaivelleet useita kuoppia haudan keskelle. Halssi pohjoislaidalla. Halkaisija 15 m.

Kettujen kaivelun takia mahdotonta varmasti sanoa, mutta haudassa on mahdollisesti kaksoisvallit, jolloin hautaa olisi käytetty usemman kerran.

Kohteen rajaus

Pistemäinen

Tulkinta

Tervahauta

Lisätietoja***Toimenpiteet******Tarkastukset***

Tila: 3 Toteutettu Laji: 6 Suojeluarvojen tarkastus Tarkastusvuosi: 2013
Tarkastuspvm: 27.6.2013 Tarkastaja: H. Kelola-Mäkeläinen
Kuvaus: KMO-kulttuuriperintöinventointi

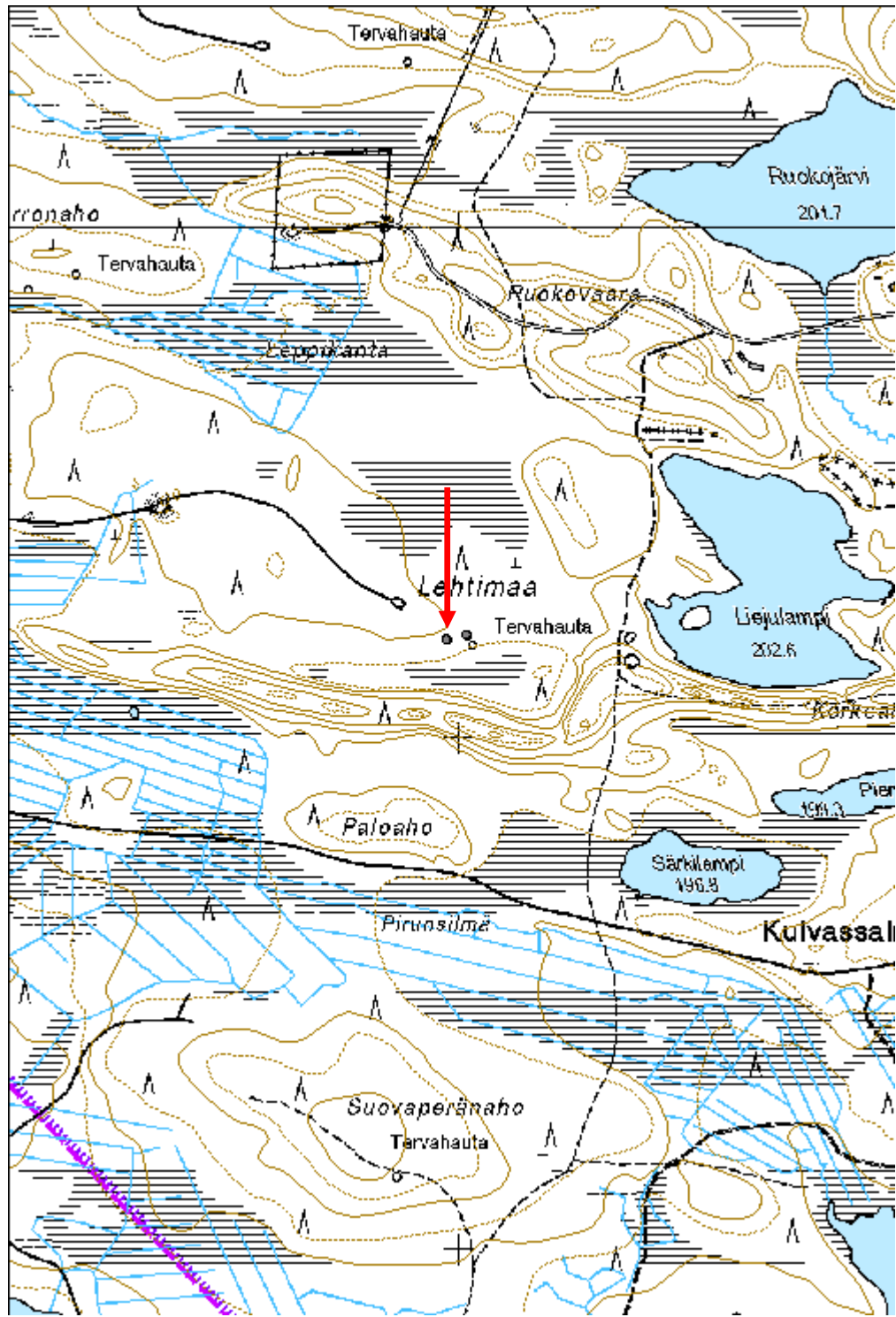
Viranomais- **Kunto:** 2 Keskinertainen

rekisterinro:		Olotila:	2 Ei käytössä
Arvotus:	3 Esitys mj-luokka II	Kohteen suojelu:	9 Muu suojeluarvo
Selitys:		Selitys:	
Ympäristön suojelu:	0 Ei määritelty		
Selitys:	Kuivassalmen ampuma-alue		



Yleiskuva tervahaudasta.

Kohdetyyppi:	9 Valmistuspaikat/työpaikat	Copyright:	© <i>Metsähallitus</i> 2008 © <i>Maanmittauslaitos 1/MML/08</i>
Koordinaatit:	X 7194192, Y 3600972, Z 203	Mittakaava:	1:10000



Luomainsärkät 1 tervahauta

MH-tunnus: 164231

Kohdetyyppi:	9 Valmistuspaikat/työpaikat	Haltija:	161 Metsätalous Kainuu
Ajoitus:	7116 Uusi aika	Ylläpitäjä:	161 Metsätalous Kainuu
Rakentamisvuosi:		Kunta:	777 SUOMUSSALMI
Lukumäärä:	1		

Koordinaattiselitys:		Geometria tuotettu:	4 Gps-mittaus, korjaamaton
Koordinaatit:	X 7217881, Y 3581318, Z 225	Löydöt:	

Taustatiedot

Kohde on merkitty SutiGisiin.

Ympäristön kuvaus

Luomainsärkkien kaakkoispuolella oleva pieni kumpare, jossa kasvaa mäntyä. Aluskasvillisuus varpua ja sammalta. Kohteen kaakkoispuolella alkaa suo.

Kohteen kuvaus

Kumpare, jonka päällä halkaisijaltaan noin 5 m kokoinen kartionmuotoinen kuoppa. Kuopan syvyys on noin 2 m. Ympäriällä on noin 2 m paksut vallit. Vallien päällä sekä keskellä kuoppaa kasvaa puita.

Kohteen rajaus

Pistemäinen

Tulkinta

Tervahauta

Lisätietoja***Toimenpiteet******Tarkastukset***

Tila: 3 Toteutettu Laji: 6 Suojeluarvojen tarkastus Tarkastusvuosi: 2013
Tarkastuspvm: 31.7.2013 Tarkastaja: H. Kelola-Mäkeläinen
Kuvaus: KMO-kulttuuriperintöinventointi

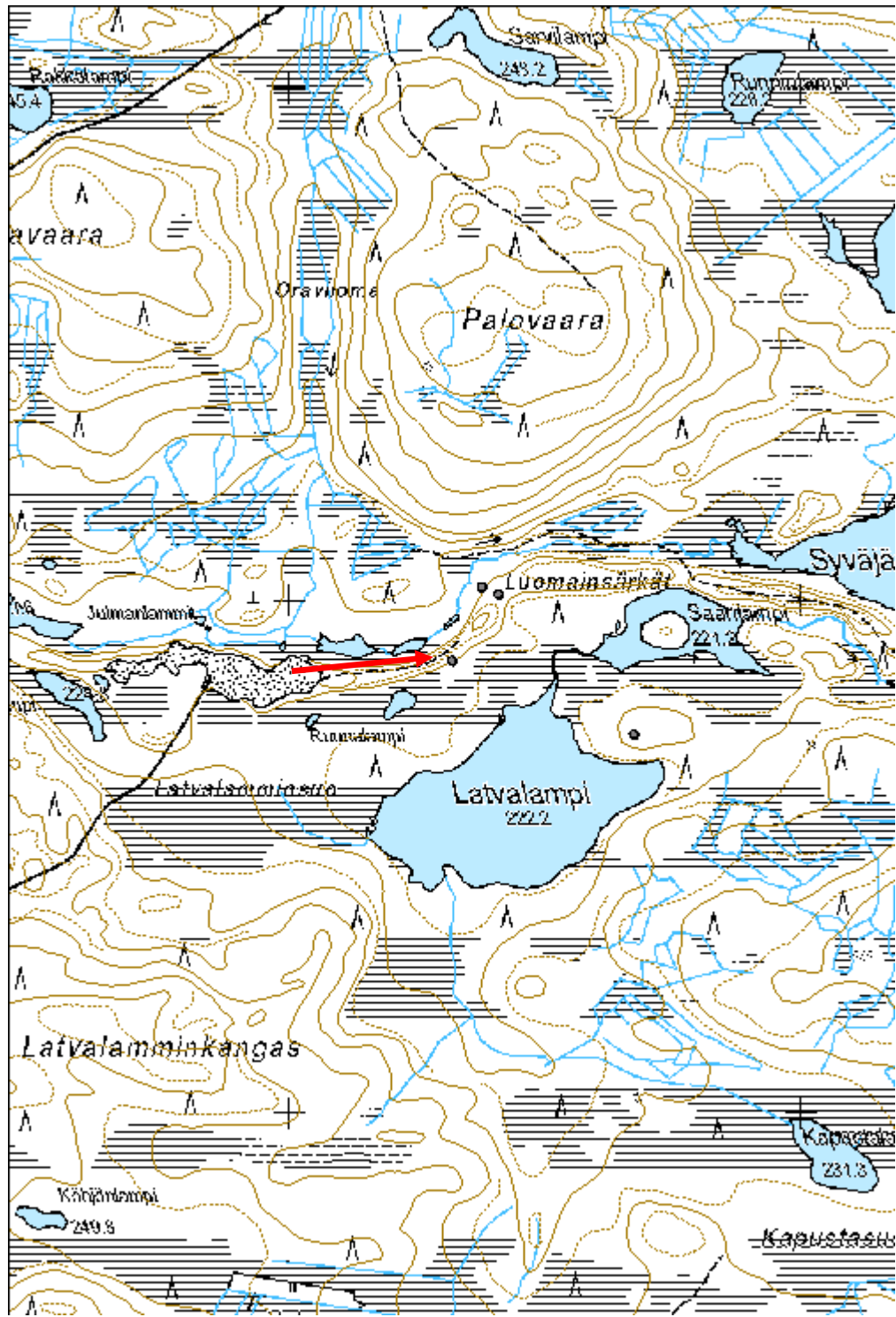
Viranomaisrekisterinro:		Kunto:	1 Hyvä
		Olotila:	2 Ei käytössä
Arvotus:	3 Esitys mj-luokka II	Kohteen	9 Muu suojeluarvo

Selitys:	suojelu: Selitys:
Ympäristön suojelu:	0 Ei määritelty
Selitys:	



Yleiskuva tervahaudasta.

Kohdetyyppi:	9 Valmistuspaikat/työpaikat	Copyright:	© Metsähallitus 2008 © Maanmittauslaitos 1/MML/08
Koordinaatit:	X 7217881, Y 3581318, Z 225	Mittakaava:	1:10000



Luomainsärkät 2 tervahauta

MH-tunnus: 164232

Kohdetyyppi:	9 Valmistuspaikat/työpaikat	Haltija:	161 Metsätalous Kainuu
Ajoitus:	7116 Uusi aika	Ylläpitäjä:	161 Metsätalous Kainuu
Rakentamisvuosi:		Kunta:	777 SUOMUSSALMI
Lukumäärä:	1		

Koordinaattiselitys:		Geometria tuotettu:	3 Gps-mittaus, korjattu
Koordinaatit:	X 7218026, Y 3581375, Z 225	Löydöt:	

Taustatiedot

Kohde löytyi inventoinnissa.

Ympäristön kuvaus

Hiekkasärkkä, jossa kasvaa kuusta ja mäntyä. Aluskasvillisuus varpuja ja sammalta.

Kohteen kuvaus

Kuoppa, jonka halkaisija noin 2,5 m ja syvyys noin 1,2 m. Kuoppaa ympäröi noin 1m paksuinen valli. Kohteen päällä ja sen läheisyydessä kasvaa puita.

Kohteen rajaus

Pistemäinen

Tulkinta

Tervahauta

Lisätietoja***Toimenpiteet******Tarkastukset***

Tila: 3 Toteutettu Laji: 6 Suojeluarvojen tarkastus Tarkastusvuosi: 2013
Tarkastuspvm: 31.7.2013 Tarkastaja: H. Kelola-Mäkeläinen
Kuvaus: KMO-kulttuuriperintöinventointi

Viranomaisrekisterinro:		Kunto:	1 Hyvä
		Olotila:	2 Ei käytössä
Arvotus:	3 Esitys mj-luokka II	Kohteen suojele:	9 Muu suojeluarvo

Selitys:	Selitys:
Ympäristön suojelu:	0 Ei määritelty
Selitys:	



Yleiskuva tervahaudasta.

Järvennurkka tervahauta

MH-tunnus: 160522

Kohdetyyppi:	9 Valmistuspaikat/työpaikat	Haltija:	161 Metsätalous Kainuu
Ajoitus:	7116 Uusi aika	Ylläpitäjä:	161 Metsätalous Kainuu
Rakentamivuosi:		Kunta:	777 SUOMUSSALMI
Lukumäärä:	1		

Koordinaattiselitys:		Geometria tuotettu:	4 Gps-mittaus, korjaamaton
Koordinaatit:	X 7214227, Y 3582031, Z 255	Löydöt:	

Taustatiedot

Kohde merkitty SutiGisiin.

Ympäristön kuvaus

Hakkuuaukea, jossa aluskasvillisuus varpuja ja sammalta.

Kohteen kuvaus

Halkaisijaltaan n. 12 m kokoinen tervahauta, jossa halssi itälaidalla. Kaakkoislaidalla 3x2 kokoinen hiilikasa.

Tuhot: Kohteen kaakkoislaidalla 1,5 x 0,6 m kokoiselta alueelta otettu maata metsäkoneella. Myös hakkuutähteitä jätetty tervahautaan.

Kohteen rajaus

Pistemäinen.

Tulkinta

Tervahauta.

Lisätietoja

-

Toimenpiteet***Tarkastukset***

Tila: 3 Toteutettu Laji: 6 Suojeluarvojen tarkastus Tarkastusvuosi: 2013
Tarkastuspvm: 30.7.2013 Tarkastaja: H.Kelola-Mäkeläinen
Kuvaus: KMO-kulttuuriperintöinventointi

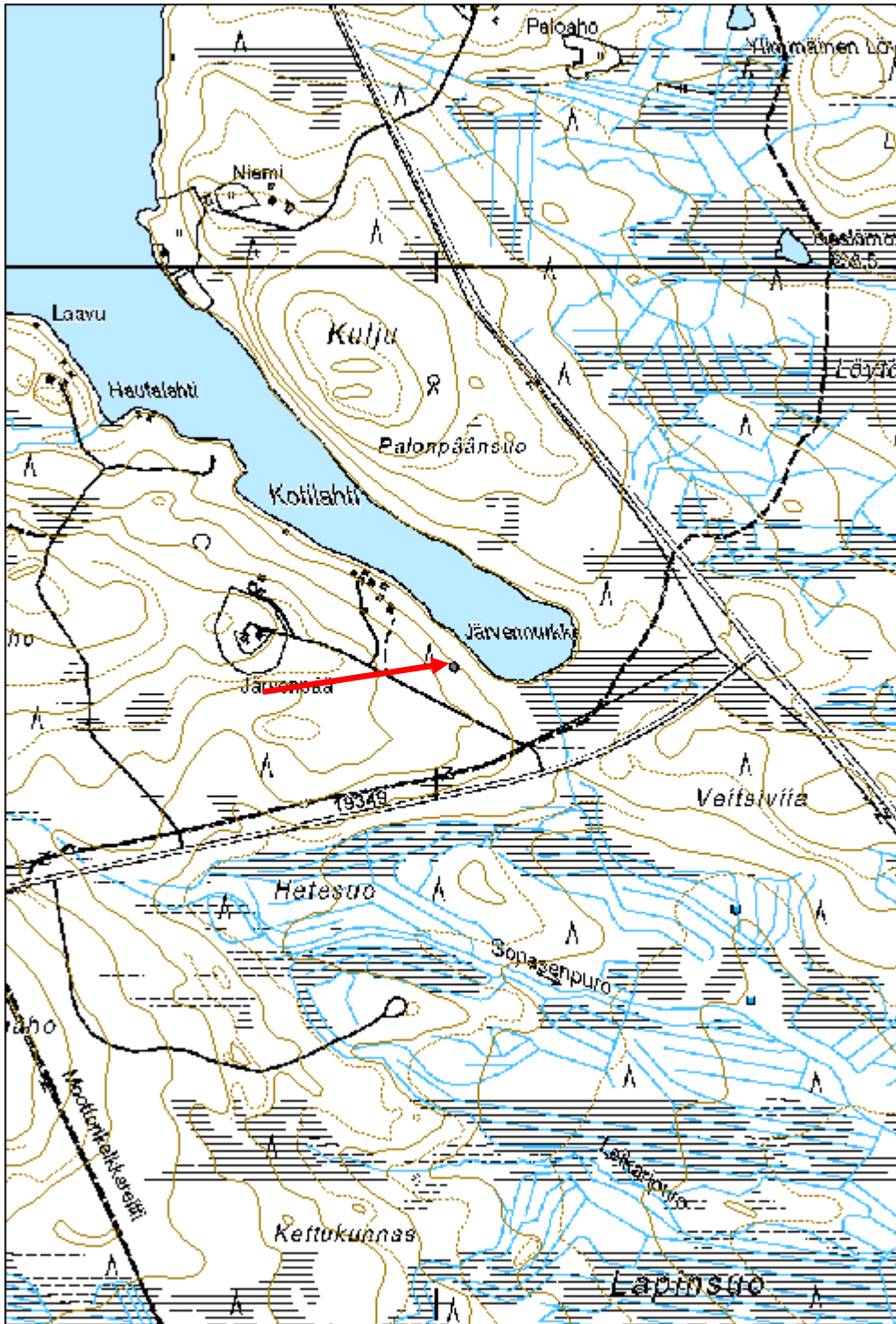
Viranomaisrekisterinro:	Kunto:	1 Hyvä
	Olotila:	2 Ei käytössä

Arvotus:	3 Esitys mj-luokka II	Kohteen suojelu:	9 Muu suojeluarvo
Selitys:		Selitys:	
Ympäristön suojelu:	0 Ei määritelty		
Selitys:			



Yleiskuva tervahaudasta.

Kohdetyyppi:	9 Valmistuspaikat/työpaikat	Copyright:	© <i>Metsähallitus</i> 2008 © <i>Maanmittauslaitos 1/MML/08</i>
Koordinaatit:	X 7214227, Y 3582031, Z 255	Mittakaava:	1:10000



Pirttiperiä 6 tervahauta

MH-tunnus: 164236

Kohdetyyppi:	9 Valmistuspaikat/työpaikat	Haltija:	161 Metsätalous Kainuu
Ajoitus:	7116 Uusi aika	Ylläpitäjä:	161 Metsätalous Kainuu
Rakentamisvuosi:		Kunta:	777 SUOMUSSALMI
Lukumäärä:	1		

Koordinaatti- selitys:		Geometria tuotettu:	4 Gps-mittaus, korjaamaton
Koordinaatit:	X 7217666, Y 3585752, Z 212	Löydöt:	

Taustatiedot

Kohde merkitty peruskarttaan ja SutiGisiin.

Ympäristön kuvaus

Paikalla kasvaa sekametsää. Aluskasvillisuus varpua ja sammalta.

Kohteen kuvaus

Halkaisijaltaan n. 10 m kokoinen tervahauta, jossa halssi etelälaidalla. Haudan vierestä, n. 5 m päästä, kulkee polku.

Kohteen rajaus

Pistemäinen

Tulkinta

Tervahauta

Lisätietoja***Toimenpiteet******Tarkastukset***

Tila: 3 Toteutettu Laji: 6 Suojeluarvojen tarkastus Tarkastusvuosi: 2013
Tarkastuspvm: 29.7.2013 Tarkastaja: H. Kelola-Mäkeläinen
Kuvaus: KMO-kulttuuriperintöinventointi

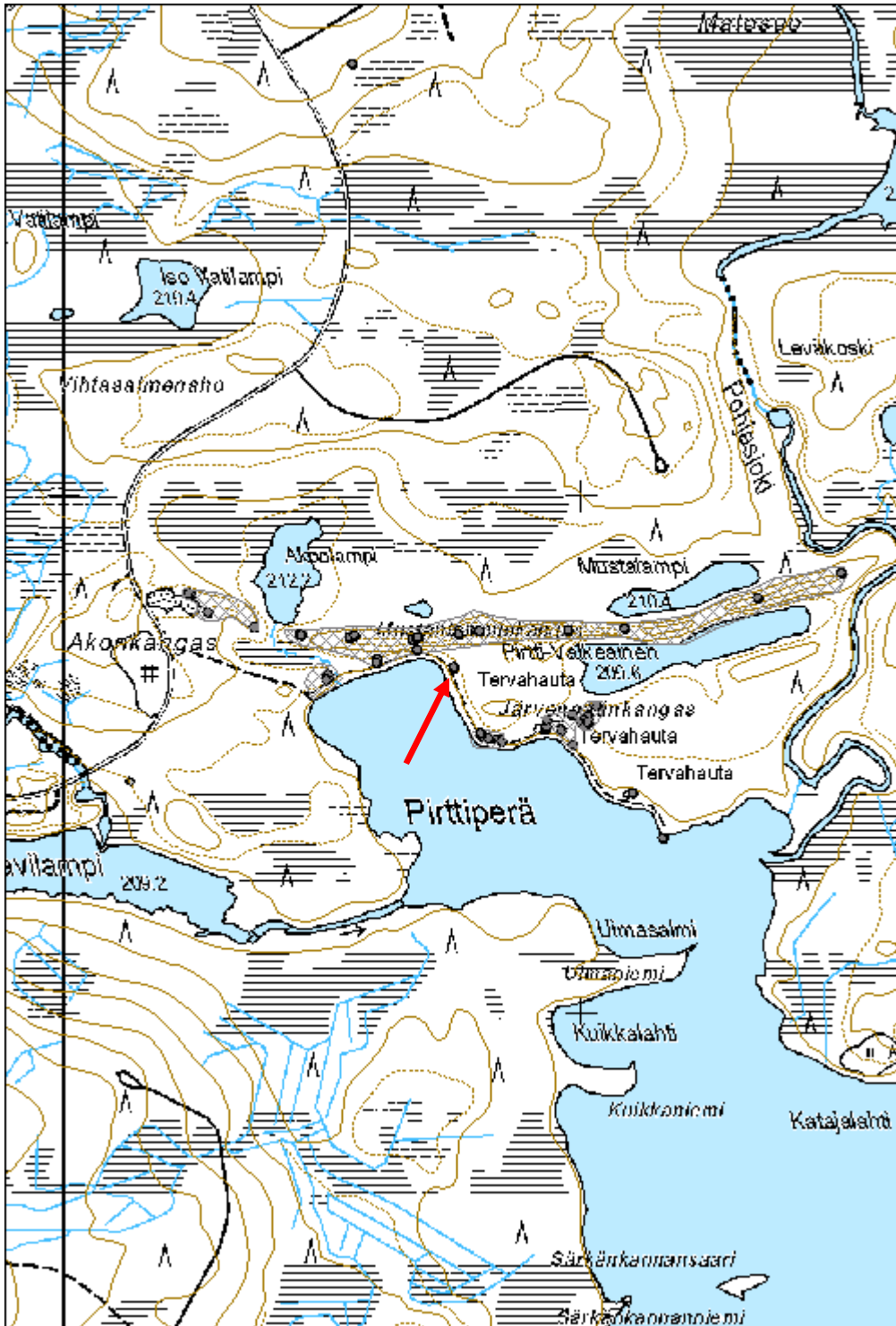
Viranomais- rekisterinro:		Kunto:	1 Hyvä
		Olotila:	2 Ei käytössä
Arvotus:	3 Esitys mj-luokka II	Kohteen suojelu:	9 Muu suojeluarvo

Selitys:	Selitys:
Ympäristön suojele:	99 Muu suojeluarvoa sisältävä alue
Selitys:	58220 Matinmäki, Mustalampi-Pirtti-Valkeinen (dialogialue)



Yleiskuva tervahaudasta.

Kohdetyyppi:	9 Valmistuspaikat/työpaikat	Copyright:	© Metsähallitus 2008 © Maanmittauslaitos 1/MML/08
Koordinaatit:	X 7217666, Y 3585752, Z 212	Mittakaava:	1:10000



Pirttiperiä 4 tervahauta

MH-tunnus: 164928

Kohdetyyppi:	9 Valmistuspaikat/työpaikat	Haltija:	161 Metsätalous Kainuu
Ajoitus:	7116 Uusi aika	Ylläpitäjä:	161 Metsätalous Kainuu
Rakentamivuosi:		Kunta:	777 SUOMUSSALMI
Lukumäärä:	1		

Koordinaattiselitys:		Geometria tuotettu:	4 Gps-mittaus, korjaamaton
Koordinaatit:	X 7217546, Y 3585928, Z 210	Löydöt:	

Taustatiedot

Kohde merkitty peruskarttaan ja SutiGisiin.

Ympäristön kuvaus

Hiekkapohjainen mäntymetsä, jossa aluskasvillisuus sammalta ja varpuja. Rantaan matkaa n. 10 m.

Kohteen kuvaus

Tervahauta, jonka halkaisija 9,5 m. Halssi etelälaidalla. Tervahaudan eteläpuolelta rannassa kulkee polku.

Kohteen rajaus

Pistemäinen

Tulkinta

Tervahauta

Lisätietoja**Toimenpiteet****Tarkastukset**

Tila: 3 Toteutettu Laji: 6 Suojeluarvojen tarkastus Tarkastusvuosi: 2013
Tarkastuspvm: 29.7.2013 Tarkastaja: H. Kelola-Mäkeläinen
Kuvaus: KMO-kulttuuriperintöinventointi

Viranomaisrekisterinro:		Kunto:	1 Hyvä
		Olotila:	2 Ei käytössä
Arvotus:	3 Esitys mj-luokka II	Kohteen suojelu:	9 Muu suojeluarvo

Selitys:	Selitys:
Ympäristön suojele:	99 Muu suojeluarvoa sisältävä alue
Selitys:	58220 Matinmäki, Mustalampi-Piritti-Valkeinen (dialogialue)



Yleiskuva tervahaudasta, joka erottuu kuvassa kuopanteena.

Kohdetyyppi:	9 Valmistuspaikat/työpaikat	Copyright:	© Metsähallitus 2008 © Maanmittauslaitos 1/MML/08
Koordinaatit:	X 7217546, Y 3585928, Z 210	Mittakaava:	1:1986



Mustasuo tervahauta

MH-tunnus: 165128

Kohdetyyppi:	9 Valmistuspaikat/työpaikat	Haltija:	161 Metsätalous Kainuu
Ajoitus:	7116 Uusi aika	Ylläpitäjä:	161 Metsätalous Kainuu
Rakentamisvuosi:		Kunta:	777 SUOMUSSALMI
Lukumäärä:	1		

Koordinaattiselitys:		Geometria tuotettu:	4 Gps-mittaus, korjaamaton
Koordinaatit:	X 7214431, Y 3588457, Z 224	Löydöt:	

Taustatiedot

Kohde merkitty SutiGisiin.

Ympäristön kuvaus

Avohakkuualue, jossa aluskasvillisuus varpua ja sammalta. Tervahaudan päällä kasvaa katajaa.

Kohteen kuvaus

Tervahauta, jonka halkaisija 11 m. Halssi etelälaidalla.

Kohteen rajaus

Pistemäinen

Tulkinta

Tervahauta

Lisätietoja**Toimenpiteet****Tarkastukset**

Tila: 3 Toteutettu Laji: 6 Suojeluarvojen tarkastus Tarkastusvuosi: 2013
Tarkastuspvm: 31.7.2013 Tarkastaja: H. Kelola-Mäkeläinen
Kuvaus: KMO-kulttuuriperintöinventointi

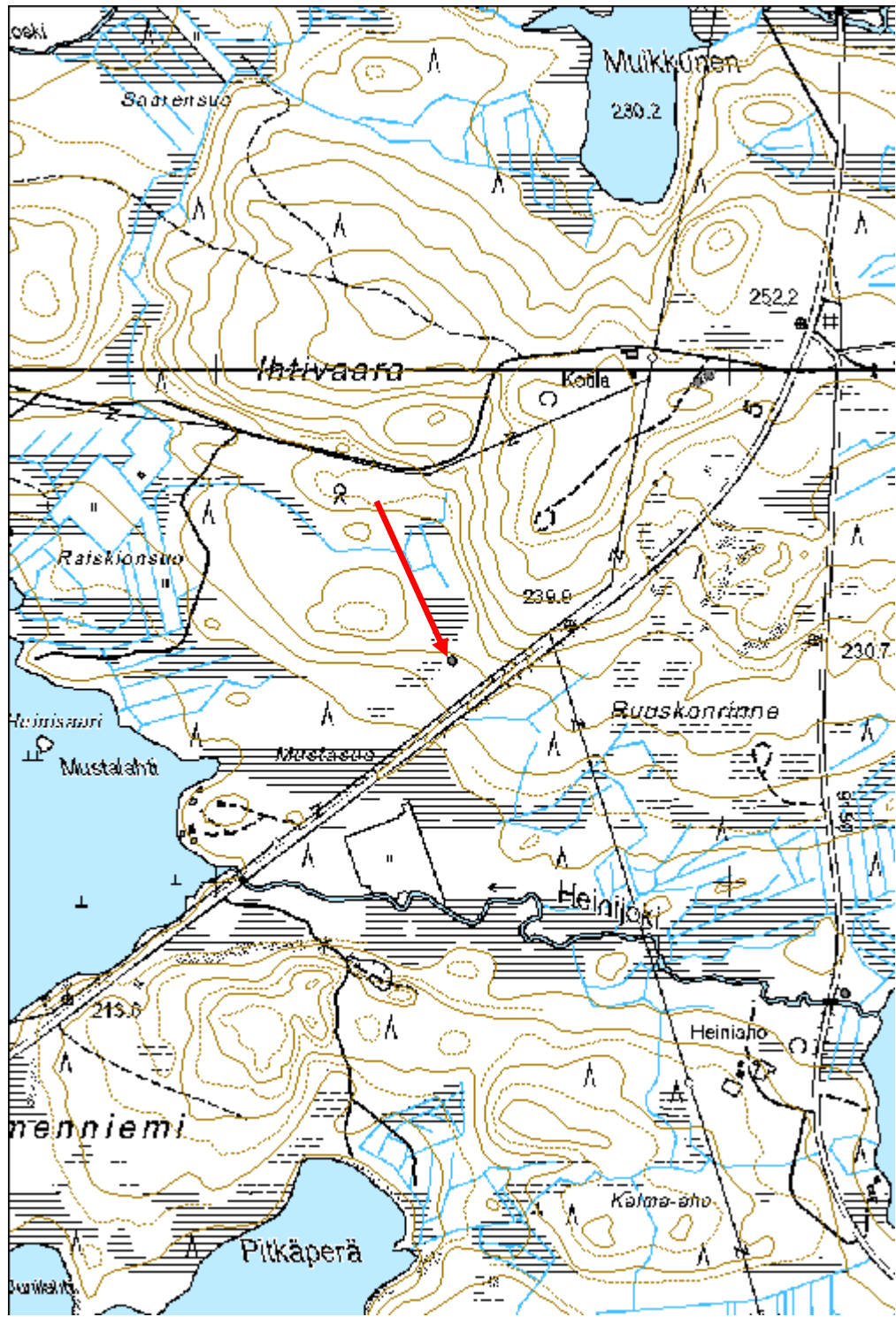
Viranomaisrekisterinro:		Kunto:	1 Hyvä
		Olotila:	2 Ei käytössä
Arvotus:	3 Esitys mj-luokka II	Kohteen suojelu:	9 Muu suojeluarvo

Selitys:	Selitys:
Ympäristön suojelu:	0 Ei määritelty
Selitys:	



Yleiskuva tervahaudasta.

Kohdetyyppi:	9 Valmistuspaikat/työpaikat	Copyright:	© Metsähallitus 2008 © Maanmittauslaitos 1/MML/08
Koordinaatit:	X 7214431, Y 3588457, Z 224	Mittakaava:	1:10000



Nuottinen tervahauta

MH-tunnus: 165650

Kohdetyyppi:	9 Valmistuspaikat/työpaikat	Haltija:	161 Metsätalous Kainuu
Ajoitus:	7116 Uusi aika	Ylläpitäjä:	161 Metsätalous Kainuu
Rakentamivuosi:		Kunta:	777 SUOMUSSALMI
Lukumäärä:	1		

Koordinaattiselitys:		Geometria tuotettu:	4 Gps-mittaus, korjaamaton
Koordinaatit:	X 7218538, Y 3583866, Z 225	Löydöt:	

Taustatiedot

Kohde merkitty SutiGisiin.

Ympäristön kuvaus

Mäntymetsä, jossa aluskasvillisuus varpuja ja sammalta. Kohteella kasvaa kuusta.

Kohteen kuvaus

Tervahauta, jonka halkaisija 10,5 m ja halssi länteen. Polku/ajoura kulkee haudan yli.

Kohteen rajaus

Pistemäinen

Tulkinta

Tervahauta

Lisätietoja**Toimenpiteet****Tarkastukset**

Tila: 3 Toteutettu Laji: 6 Suojeluarvojen tarkastus Tarkastusvuosi: 2013
Tarkastuspvm: 30.7.2013 Tarkastaja: H. Kelola-Mäkeläinen
Kuvaus: KMO-kulttuuriperintöinventointi

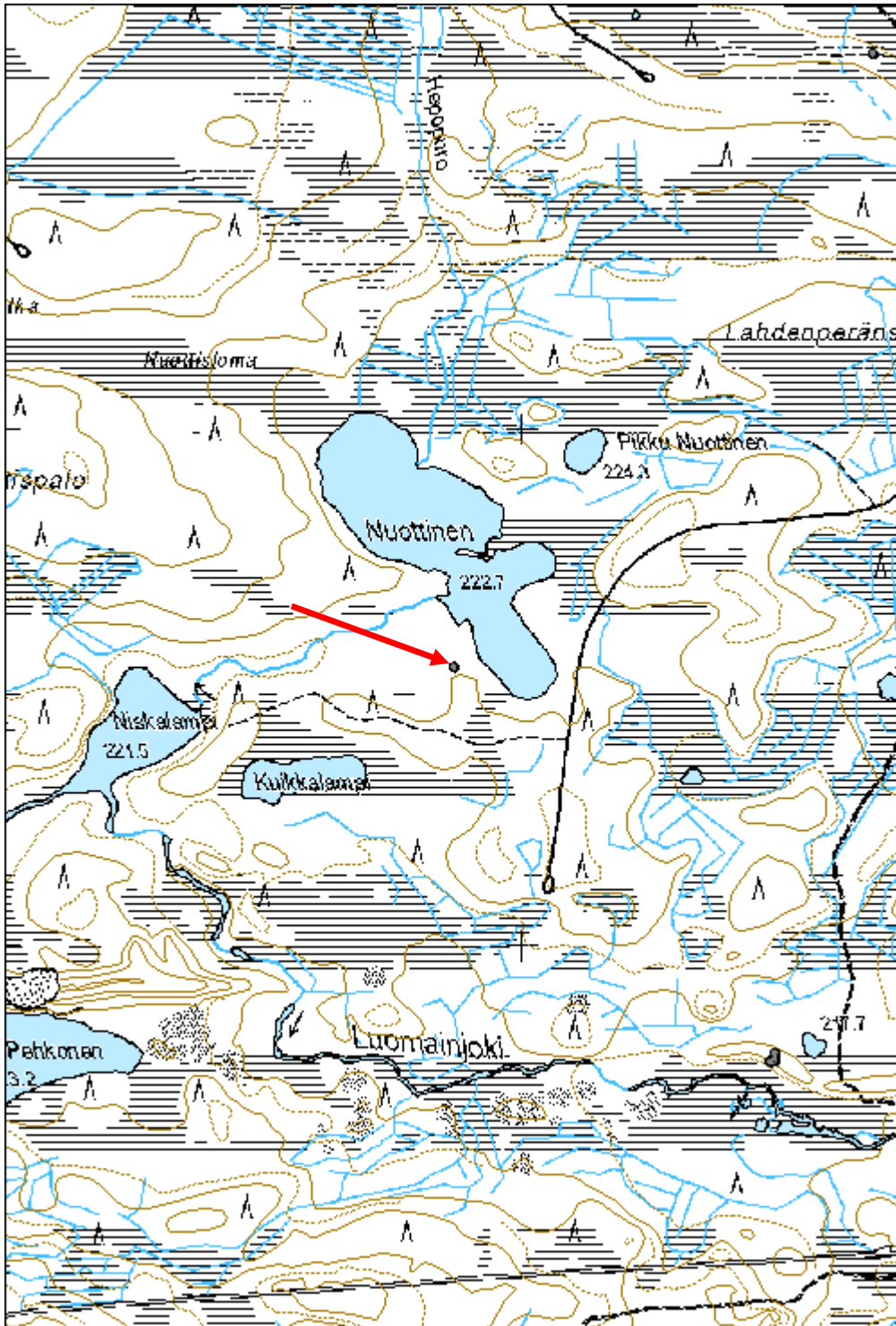
Viranomaisrekisterinro:		Kunto:	1 Hyvä
		Olotila:	2 Ei käytössä
Arvotus:	3 Esitys mj-luokka II	Kohteen	9 Muu suojeluarvo

Selitys:	suojelu: Selitys:
Ympäristön suojelu:	0 Ei määritelty
Selitys:	



Tervahauta erottuu kuvassa kohoumana.

Kohdetyyppi:	9 Valmistuspaikat/työpaikat	Copyright:	© Metsähallitus 2008 © Maanmittauslaitos 1/MML/08
Koordinaatit:	X 7218538, Y 3583866, Z 225	Mittakaava:	1:10000



Kirkkosaari 2 tervahauta

MH-tunnus: 166012

Kohdetyyppi:	9 Valmistuspaikat/työpaikat	Haltija:	161 Metsätalous Kainuu
Ajoitus:	7116 Uusi aika	Ylläpitäjä:	161 Metsätalous Kainuu
Rakentamivuosi:		Kunta:	777 SUOMUSSALMI
Lukumäärä:	1		

Koordinaattiselitys:		Geometria tuotettu:	4 Gps-mittaus, korjaamaton
Koordinaatit:	X 7196189, Y 3595160, Z 187	Löydöt:	

Taustatiedot

Kohde löytyi inventoinnissa.

Ympäristön kuvaus

Sekametsä, jossa aluskasvillisuus varpuja ja sammalta ja suopursuja.

Kohteen kuvaus

Tervahauta, jonka halkaisija noin 6,5 m ja halssi etelään päin lähes järvessä. Itäpuolella 3 m päässä tervahaudasta pieni kaivanto.

Kohteen rajaus

Pistemäinen

Tulkinta

Tervahauta

Lisätietoja***Toimenpiteet******Tarkastukset***

Tila: 3 Toteutettu Laji: 6 Suojeluarvojen tarkastus Tarkastusvuosi: 2013
Tarkastuspvm: 13.8.2013 Tarkastaja: H. Kelola-Mäkeläinen
Kuvaus: KMO-kulttuuriperintöinventointi

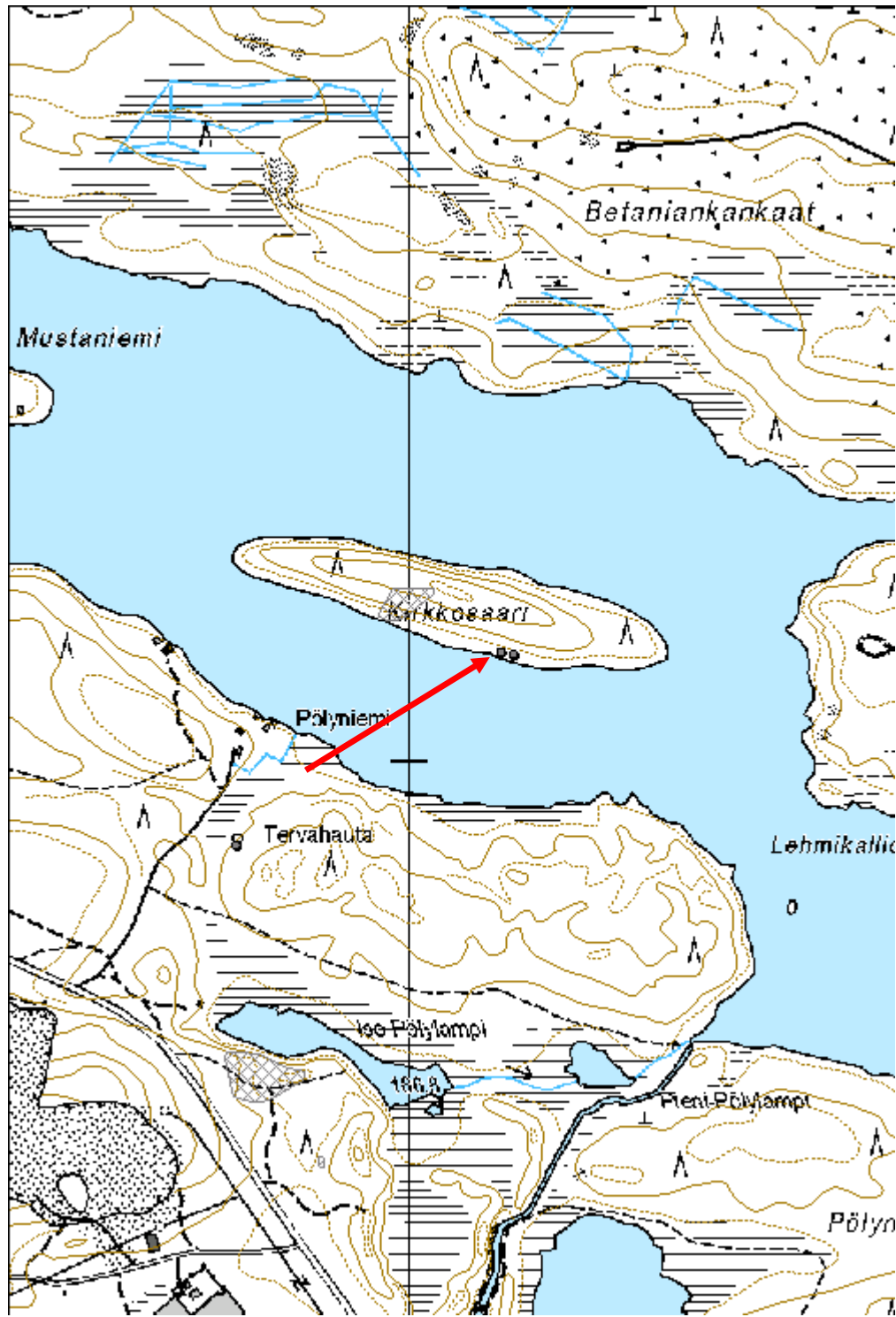
Viranomaisrekisterinro:		Kunto:	1 Hyvä
		Olotila:	2 Ei käytössä
Arvotus:	3 Esitys mj-luokka II	Kohteen suojele:	9 Muu suojeluarvo

Selitys:	Selitys:
Ympäristön suojelu:	0 Ei määritelty
Selitys:	



Yleiskuva tervahaudasta.

Kohdetyyppi:	9 Valmistuspaikat/työpaikat	Copyright:	© Metsähallitus 2008 © Maanmittauslaitos 1/MML/08
Koordinaatit:	X 7196189, Y 3595160, Z 187	Mittakaava:	1:8921



Iso Pitämä tervahauta

MH-tunnus: 160201

Kohdetyyppi:	9 Valmistuspaikat/työpaikat	Haltija:	161 Metsätalous Kainuu
Ajoitus:	7116 Uusi aika	Ylläpitäjä:	161 Metsätalous Kainuu
Rakentamisvuosi:		Kunta:	777 SUOMUSSALMI
Lukumäärä:	1		

Koordinaattiselitys:		Geometria tuotettu:	4 Gps-mittaus, korjaamaton
Koordinaatit:	X 7197534, Y 3589780, Z 197	Löydöt:	

Taustatiedot

Kohde merkitty SutiGisiin.

Ympäristön kuvaus

Mäntyä kasvava hiekkaharju Iso Pitämän rannalla.

Kohteen kuvaus

Matala ja melko tasainen kaivantojen ja kuoppien ympäröimä kohoumana maastosta erottuva tervahauta. Halkaisija 12 m. Halssi pohjoislaidalla järveen päin.

Kohteen rajaus

Pistemäinen.

Tulkinta

Tervahauta.

Lisätietoja

-

Toimenpiteet**Tarkastukset**

Tila: 3 Toteutettu Laji: 6 Suojeluarvojen tarkastus Tarkastusvuosi: 2013
Tarkastuspvm: 29.5.2013 Tarkastaja: H.Kelola-Mäkeläinen
Kuvaus: KMO-kulttuuriperintöinventointi

Viranomaisrekisterinro:		Kunto:	1 Hyvä
		Olotila:	2 Ei käytössä
Arvotus:	3 Esitys mj-luokka II	Kohteen suojele:	9 Muu suojeluarvo

Selitys:	Selitys:
Ympäristön suojele:	99 Muu suojeluarvoa sisältävä alue
Selitys:	32131 Kaunisniemen yleiskaava; VU -alueet



Tervahauta kuvassa kuusen kohdalla.

Kohdetyyppi:	9 Valmistuspaikat/työpaikat	Copyright:	© Metsähallitus 2008 © Maanmittauslaitos 1/MML/08
Koordinaatit:	X 7197534, Y 3589780, Z 197	Mittakaava:	1:10000



Pirttiperä 5 tervapirtti

MH-tunnus: 164929

Kohdetyyppi:	1 Asuinpaikat	Haltija:	161 Metsätalous Kainuu
Ajoitus:	7116 Uusi aika	Ylläpitäjä:	161 Metsätalous Kainuu
Rakentamivuosi:		Kunta:	777 SUOMUSSALMI
Lukumäärä:	1		

Koordinaatti- selitys:		Geometria tuotettu:	4 Gps-mittaus, korjaamaton
Koordinaatit:	X 7217551, Y 3585930, Z 210	Löydöt:	

Taustatiedot

Kohde löytyi inventoinnissa.

Ympäristön kuvaus

Hiekkapohjainen mäntymetsä, jossa aluskasvillisuus sammalta ja varpua. Matkaa rantaan n. n. 20 m.

Kohteen kuvaus

Kooltaan n. 3,8 x 4,2 m kokoinen tervapirtti, jonka rakenteet erottuvat heikosti sammaleen ja varpujen alta. Ei merkkejä tulisijasta. Pirtin lounaispuolella noin 5 metrin päässä on tervahauta.

Kohteen rajaus

Pistemäinen

Tulkinta

Tervapirtti

Lisätietoja***Toimenpiteet******Tarkastukset***

Tila: 3 Toteutettu Laji: 6 Suojeluarvojen tarkastus Tarkastusvuosi: 2013
Tarkastuspvm: 29.7.2013 Tarkastaja: H. Kelola-Mäkeläinen
Kuvaus: KMO-kulttuuriperintöinventointi

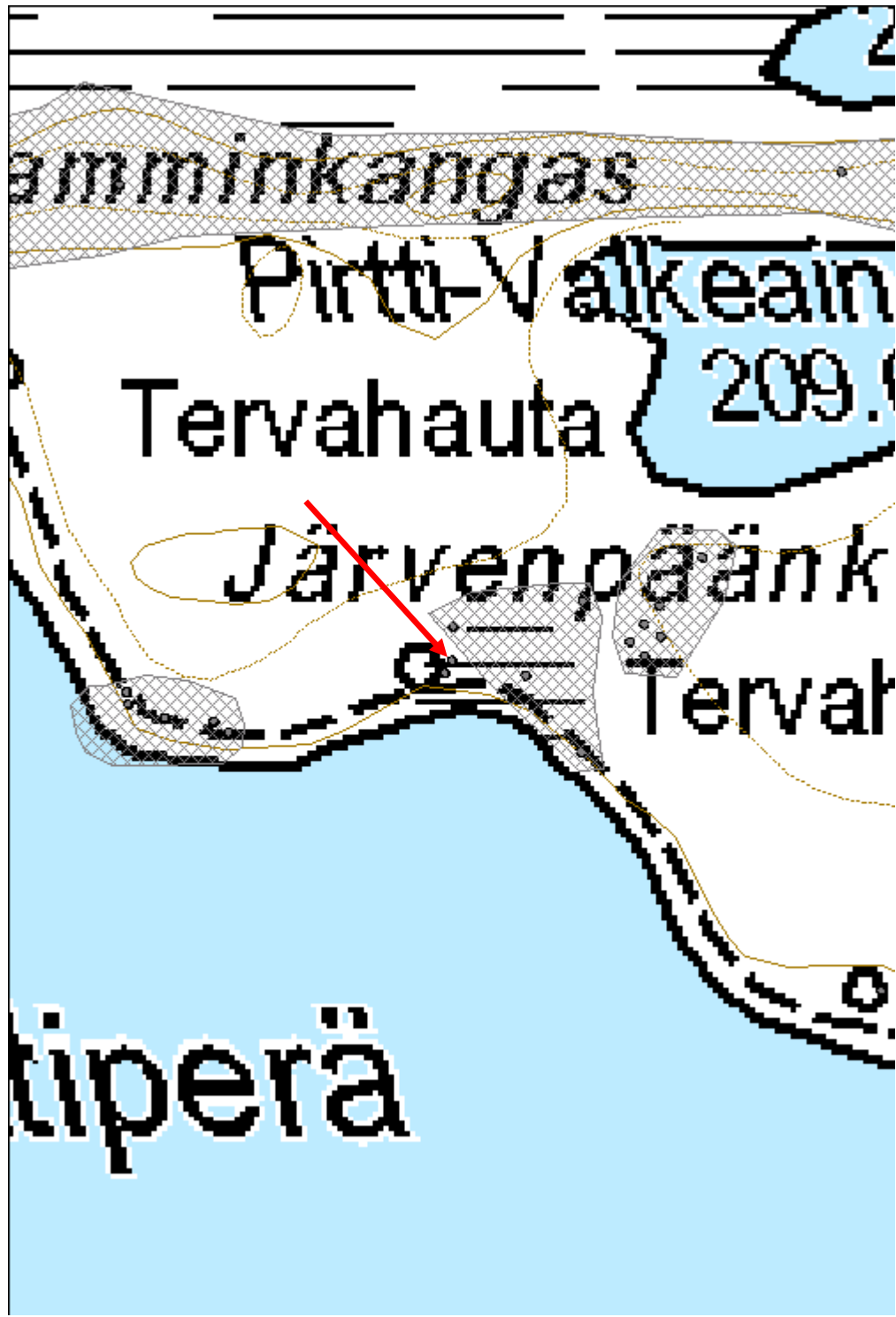
Viranomais- rekisterinro:		Kunto:	2 Keskinertainen
		Olutila:	2 Ei käytössä
Arvotus:	3 Esitys mj-luokka II	Kohteen suojelu:	9 Muu suojeluarvo

Selitys:	Selitys:
Ympäristön suojele:	99 Muu suojeluarvoa sisältävä alue
Selitys:	58220 Matinmäki, Mustalampi-Pirtti-Valkeinen (dialogialue)



Tervapirtti erottuu maastosta vain heikkona neliönmuotoisena kohoumana.

Kohdetyyppi:	1 Asuinpaikat	Copyright:	© Metsähallitus 2008 © Maanmittauslaitos 1/MML/08
Koordinaatit:	X 7217551, Y 3585930, Z 210	Mittakaava:	1:1986



Syväjärvenkangas 2 tervapirtti

MH-tunnus: 159456

Kohdetyyppi:	1 Asuinpaikat	Haltija:	161 Metsätalous Kainuu
Ajoitus:	7116 Uusi aika	Ylläpitäjä:	161 Metsätalous Kainuu
Rakentamisvuosi:		Kunta:	777 SUOMUSSALMI
Lukumäärä:	1		

Koordinaattiselitys:		Geometria tuotettu:	4 Gps-mittaus, korjaamaton
Koordinaatit:	X 7190175, Y 3597490, Z 195	Löydöt:	

Taustatiedot

Kohde löytyi inventoinnissa.

Ympäristön kuvaus

Sekametsä suon vieressä. Aluskasvillisuus varpuja ja sammalta.

Kohteen kuvaus

Noin 4 x 3,5m kokoinen rakennuksen jäännös, joka on peittynyt sammaliin ja varpuihin. Lounaisnurkassa kivinen uuni/kiuas. Itäpuolen seinälinjasta näkyvissä hirsirakenteita.

Kohteen rajaus

Pistemäinen.

Tulkinta

Tervapirtti.

Lisätietoja

-

Toimenpiteet***Tarkastukset***

Tila: 3 Toteutettu Laji: 6 Suojeluarvojen tarkastus Tarkastusvuosi: 2013
Tarkastuspvm: 26.7.2013 Tarkastaja: H.Kelola-Mäkeläinen
Kuvaus: KMO-kulttuuriperintöinventointi.

Viranomaisrekisterinro:		Kunto:	1 Hyvä
		Olotila:	2 Ei käytössä
Arvotus:	3 Esitys mj-luokka II	Kohteen suojele:	9 Muu suojeluarvo

Selitys:	Selitys:
Ympäristön suojelu:	0 Ei määritelty
Selitys:	

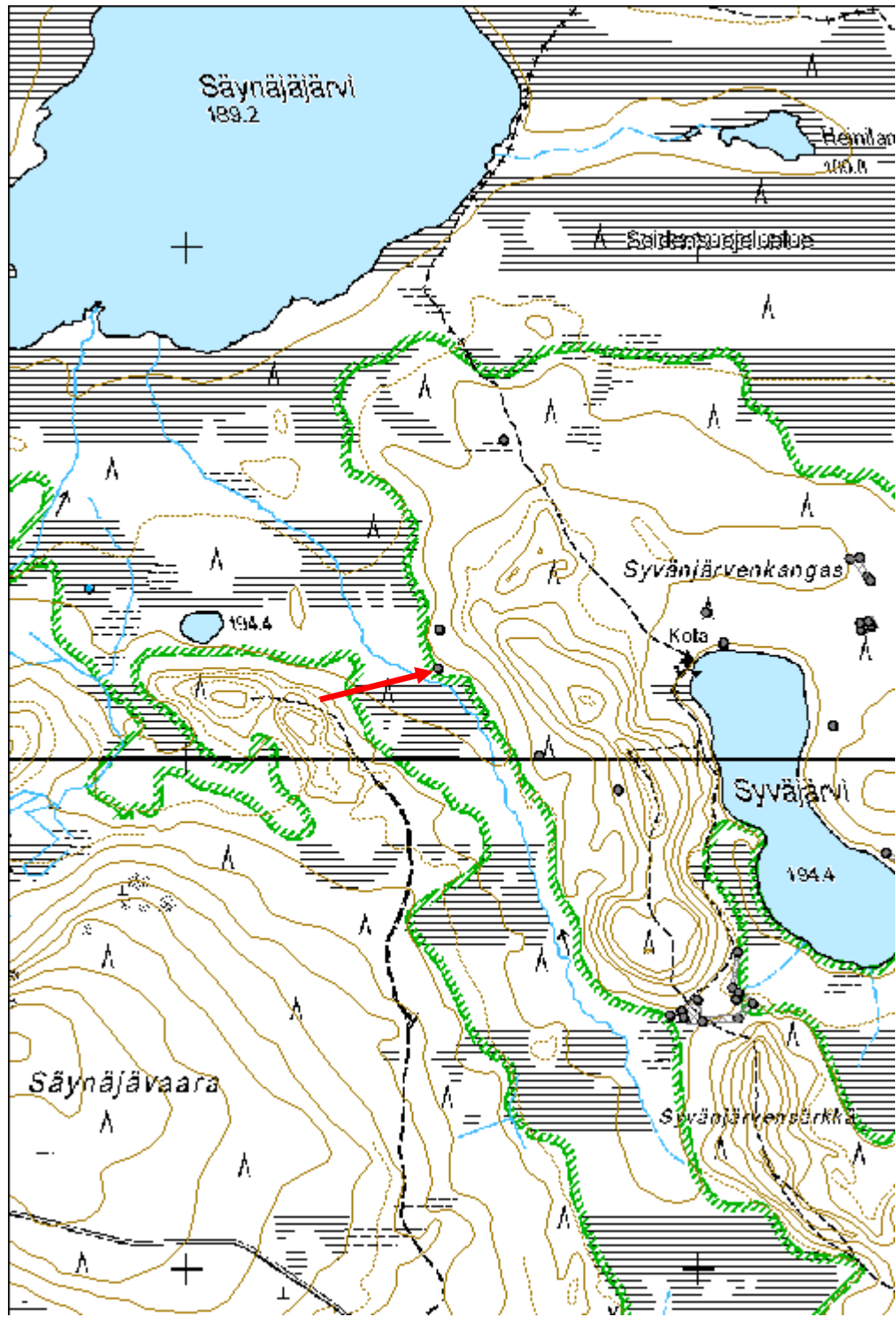


Yleiskuva tervapirtin jäänteistä.



Yksityiskohtakuva itäpuolen seinälinjan hirsirakenteista.

Kohdetyyppi:	1 Asuinpaikat	Copyright:	© Metsähallitus 2008 © Maanmittauslaitos 1/MML/08
Koordinaatit:	X 7190175, Y 3597490, Z 195	Mittakaava:	1:10000



Lehtimaa 2 tervapirtti

MH-tunnus: 165983

Kohdetyyppi:	1 Asuinpaikat	Haltija:	161 Metsätalous Kainuu
Ajoitus:	7116 Uusi aika	Ylläpitäjä:	161 Metsätalous Kainuu
Rakentamisvuosi:		Kunta:	777 SUOMUSSALMI
Lukumäärä:	1		

Koordinaattiselitys:		Geometria tuotettu:	4 Gps-mittaus, korjaamaton
Koordinaatit:	X 7194200, Y 3601012, Z 203	Löydöt:	

Taustatiedot

Kohde löytyi inventoinnissa.

Ympäristön kuvaus

Avohakkuualueen etelälaita. Paikalla kasvaa mäntymetsää.

Kohteen kuvaus

Osin sammaleen ja varpujen peittämä melko kookas tervapirtin jäännös noin 40 metrin päässä itään tervahaudasta (Lehtimaa 1).

Oviaukko sijaitsee länsiseinällä ja sen vieressä nurkassa on uunin jäännös. Kattorakenteita on tippunut rakennuksen päälle. Katto on tehty kirveellä halkaistuista lankuista. Seinähirsien lovet on tehty kirveellä ja hirsien päät on katkaistu sahalla. Rakentamisessa on käytetty koirankaulasalvosta.

Rakennuksesta on jäljellä korkeimmillaan 6 hirsikertaa. Lisäksi rakennuksesta löytyi yksi pieni teollisesti valmistettu rautanaula. Rakennuksen koko 4,3 x 4,3 m.

Kohteen rajaus

Pistemäinen

Tulkinta

Tervapirtti

Lisätietoja***Toimenpiteet******Tarkastukset***

Tila: 3 Toteutettu

Laji: 6 Suojeluarvojen tarkastus

Tarkastusvuosi: 2013

Tarkastuspvm: 27.6.2013

Tarkastaja: H. Kelola-Mäkeläinen

Kuvaus: KMO-kulttuuriperintöinventointi

**Viranomais-
rekisterinro:**

Kunto: 1 Hyvä

Arvotus: 3 Esitys mj-luokka II

Olotila: 2 Ei käytössä

**Kohteen
suojelu:** 9 Muu suojeluarvo

Selitys:

Selitys:

**Ympäristön
suojelu:**

0 Ei määritelty

Selitys:

Kuivassalmen ampuma-alue



Yleiskuva tervapirtin jäänteistä.

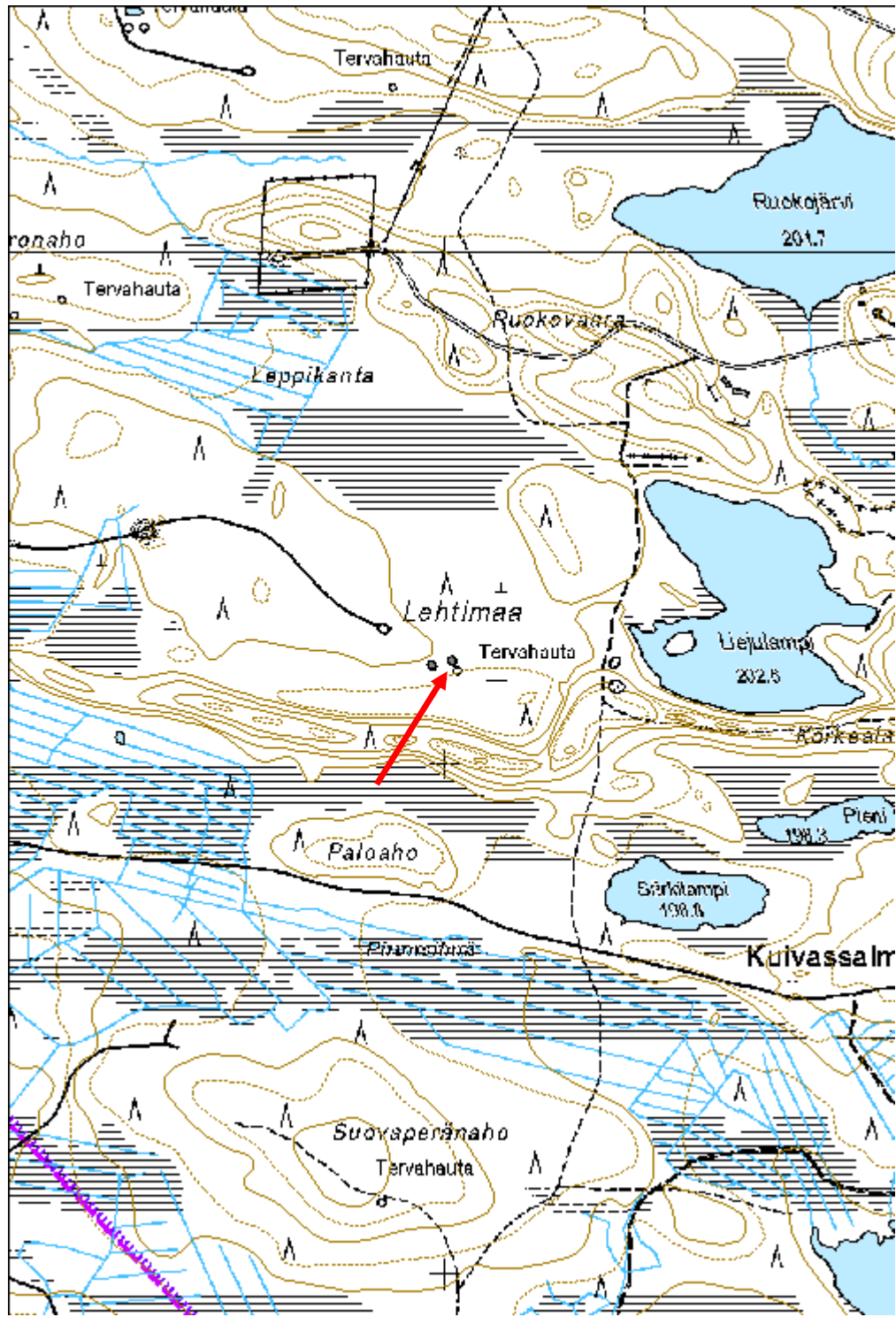


Yksityiskohtakuva tervapirtin nurkkasalvoksesta.



Tervapirtin uuni.

Kohdetyyppi:	1 Asuinpaikat	Copyright:	© Metsähallitus 2008 © Maanmittauslaitos 1/MML/08
Koordinaatit:	X 7194200, Y 3601012, Z 203	Mittakaava:	1:10000



Poikkipuolinen 1 tervapirtti

MH-tunnus: 157971

Kohdetyyppi:	9 Valmistuspaikat/työpaikat	Haltija:	161 Metsätalous Kainuu
Ajoitus:	7116 Uusi aika	Ylläpitäjä:	161 Metsätalous Kainuu
Rakentamivuosi:		Kunta:	777 SUOMUSSALMI
Lukumäärä:	1		

Koordinaattiselitys:		Geometria tuotettu:	4 Gps-mittaus, korjaamaton
Koordinaatit:	X 7189930, Y 3616162, Z 217	Löydöt:	

Taustatiedot

Kohde on Sutigississä.

Ympäristön kuvaus

Kohde sijaitsee havumetsässä, joka on osittain ojitettua. Vieressä on tervahauta.

Kohteen kuvaus

Kohde on mitoiltaan 2,8 x 2,5m. Oviaukko on etelään ja kiuas sijaitsee kaakkoisnurkassa.

Kohteen rajaus

Pistemäinen

Tulkinta

Tervasauna

Lisätietoja**Toimenpiteet****Tarkastukset**

Tila: 3 Toteutettu Laji: 6 Suojeluarvojen tarkastus Tarkastusvuosi: 2013
Tarkastuspvm: 12.6.2013 Tarkastaja: R. Mustonen
Kuvaus: Kmo kulttuuriperintöinventointi Kainuu

Viranomaisrekisterinro:		Kunto:	2 Keskipertainen
		Olotila:	2 Ei käytössä
Arvotus:	3 Esitys mj-luokka II	Kohteen suojelu:	9 Muu suojeluarvo

Selitys:	Selitys:
Ympäristön suojelu:	0 Ei määritelty
Selitys:	

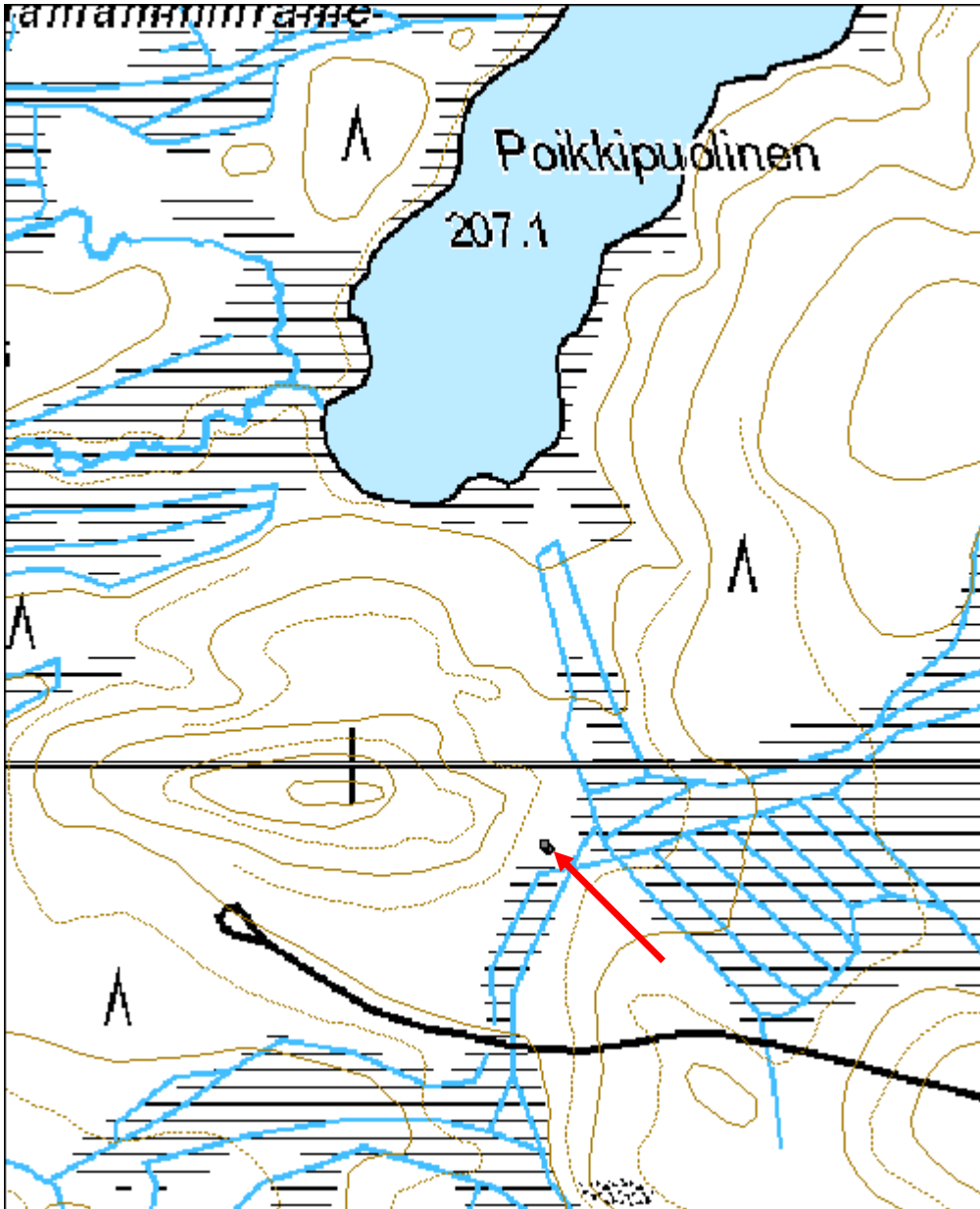


Yleiskuva tervapirtistä.



Kaiverrus seinässä.

Kohdetyyppi:	9 Valmistuspaikat/työpaikat	Copyright:	© Metsähallitus 2008 © Maanmittauslaitos 1/MML/08
Koordinaatit:	X 7189930, Y 3616162, Z 217	Mittakaava:	1:4686



Syväjärvensärkkä vanha reitti

MH-tunnus: 158243

Kohdetyyppi:	13 Liikennekohteet	Haltija:	161 Metsätalous Kainuu
Ajoitus:	7118 Historiallinen aika	Ylläpitäjä:	161 Metsätalous Kainuu
Rakentamisvuosi:		Kunta:	777 SUOMUSSALMI
Lukumäärä:	1		

Koordinaattiselitys:		Geometria tuotettu:	6 Digitointi, mittakaava $\geq 1:10000$
Koordinaatit:	X 7202113, Y 3613676, Z 218	Löydöt:	

Taustatiedot

Mauri Matero opasti kohteelle.

Ympäristön kuvaus

Kohde sijaitsee pitkällä Venäjälle asti kulkevalla särkällä. Särkkä kulkee pienten järvien välistä. Reitin varrella on varttunutta ja uudistuskypsää metsikköä sekä taimikkoa.

Kohteen kuvaus

Polku on näkyvässä maastossa. Se kulkee särkän päällä. Polun varrella on vanhan näköisiä pilkkupuita, joissa pilkat ovat molemmilla puolilla. Polun varressa on merkkipuu. Polkua ovat käyttäneet suurella todennäköisyydellä myös laukkuryssät.

Kohteen rajaus

Kohde on viivamainen. Viiva on piirretty reitin tarkistetulle osuudelle, mutta reitti jatkuu sen ulkopuolellakin.

Tulkinta

Vanha kulkureitti

Lisätietoja

Särkän päällä on pyyntikuoppia. Reitti näkyy vuoden 1868 pitäjänkartassa (H Kelola-Mäkeläinen).

Toimenpiteet**Tarkastukset**

Tila: 3 Toteutettu Laji: 6 Suojeluarvojen tarkastus Tarkastusvuosi: 2013
Tarkastuspvm: 25.6.2013 Tarkastaja: R. Mustonen
Kuvaus: KMO kulttuuriperintöinventointi Kainuu

Viranomaisrekisterinro:	Kunto:	1 Hyvä
--------------------------------	---------------	--------

Arvotus:	3 Esitys mj-luokka II	Olotila:	2 Ei käytössä
Selitys:		Kohteen suojelu:	9 Muu suojeluarvo
Selitys:		Selitys:	
Ympäristön suojelu:	0 Ei määritelty		
Selitys:			



Vanha pilkka reitin varrella.

5.3. Uuden ajan kulttuuriperintökohteet

Viitala asuintila jäännös		MH-tunnus: 159330	
Kohdetyyppi:	1 Asuinpaikat	Haltija:	161 Metsätalous Kainuu
Ajoitus:	7116 Uusi aika	Ylläpitäjä:	161 Metsätalous Kainuu
Rakentamisvuosi:		Kunta:	777 SUOMUSSALMI
Lukumäärä:	4		
Koordinaattiselitys:		Geometria tuotettu:	4 Gps-mittaus, korjaamaton
Koordinaatit:	X 7178717, Y 3629979, Z 233	Löydöt:	
Taustatiedot			
Kohteesta saatiin tieto toimistolta.			
Ympäristön kuvaus			
Kohde sijaitsee Saarivaarassa, Kirvesvaaraan kulkevan tien eteläpuolella. Alue on luoteeseen loivasti laskevassa rinteessä. Kuviolla on metsitettyä peltoa, puusto on varttunutta kasvatusmetsää. Aukeilla alueilla kasvaa ohdaketta, päivänkakkaraa ja vadelmaa.			
Kohteen kuvaus			
Alueella on kaksi rakennus jäännöistä, sekä raivausröykkiö. Alueen poikki kulkee umpeen kasvanut pihatie. Rakennustenpohjien ympärillä on vanhaa peltoa. 1: Kohteessa on kolmiomainen kuoppa, jonka sivut ovat 5 metriä. Kuopassa on metallinen sängynpäätty. Kuopassa kasvaa koivua ja kuusta. Kuopan vieressä on tulisija, joka on muurattu kivillä ja laastilla. Se on 1 m korkea ja 2,5 x 2 m alaltaan. Hormi on osittain ehjä. Vieressä on metallinen uunin aukon reunus. 2: Kohteessa on kivistä ja laastista koostuva kasa. Se on noin 1 m korkea ja samoin leveä. Vieressä on ruostunutta metallia. 3: Kuusen alla on kivistä röykkiö. 4: Kivistä röykkiö on pitkä ja kapea. Kiviä on todennäköisesti raivattu entisen pellon laidalle.			
Kohteen rajaus			
Kohde on aluemäinen. Alakohteet on merkitty pisteillä.			
Tulkinta			
Kohteessa on ollut asuintila.			
Lisätietoja			
Toimenpiteet			

Tarkastukset

Tila: 3 Toteutettu Laji: 6 Suojeluarvojen tarkastus Tarkastusvuosi: 2013
Tarkastuspvm: 5.8.2013 Tarkastaja: R. Mustonen
Kuvaus: KMO kulttuuriperintöinventointi Kainuu

Viranomais- rekisterinro:		Kunto:	2 Kesinkertainen
Arvotus:	8 Muu suojeluarvo	Olotila:	2 Ei käytössä
Selitys:		Kohteen suojelu:	9 Muu suojeluarvo
		Selitys:	

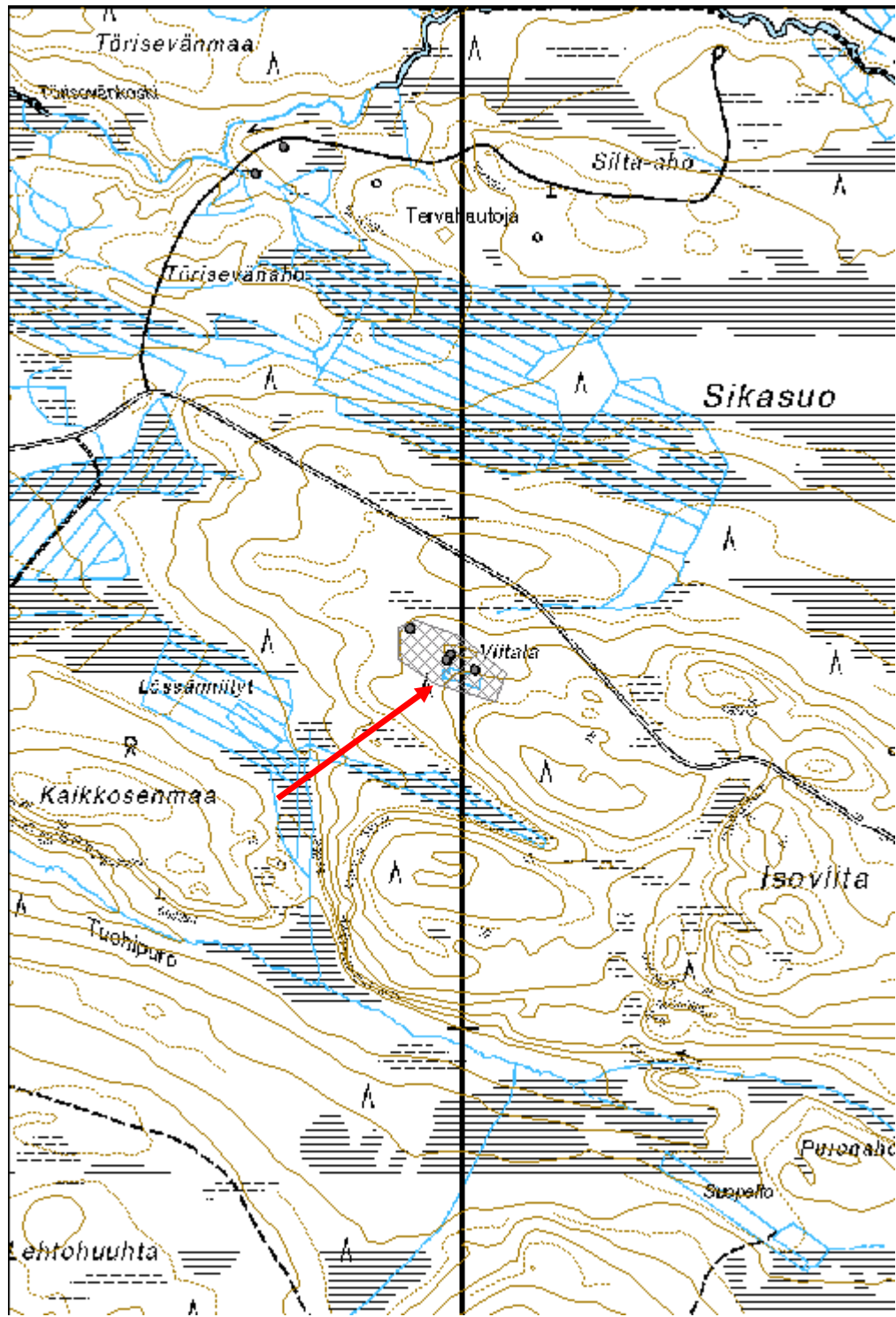
Ympäristön suojelu:	0 Ei määritelty
--------------------------------	-----------------

Selitys:	
-----------------	--



Viitala asuintila uunin jäännös.

Kohdetyyppi:	1 Asuinpaikat	Copyright:	© Metsähallitus 2008 © Maanmittauslaitos 1/MML/08
Koordinaatit:	X 7178717, Y 3629979, Z 233	Mittakaava:	1:10000



Kuisma asuintila jäännös

MH-tunnus: 159972

Kohdetyyppi:	1 Asuinpaikat	Haltija:	161 Metsätalous Kainuu
Ajoitus:	7116 Uusi aika	Ylläpitäjä:	161 Metsätalous Kainuu
Rakentamisvuosi:		Kunta:	777 SUOMUSSALMI
Lukumäärä:	6		

Koordinaattiselitys:		Geometria tuotettu:	4 Gps-mittaus, korjaamaton
Koordinaatit:	X 7239193, Y 3622500, Z 219	Löydöt:	

Taustatiedot

Kohteesta kerrotiin Metsähallituksen toimistolla.

Ympäristön kuvaus

Kohde sijaitsee Juntusrannan keskuksesta itäkoilliseen, Lehtovaaran tien pohjoispuolella. Se sijaitsee Kuismonahosta kaakkoon, Itärajan retkeilyreitit molemmin puolin, aukealla alueella, jolla kasvaa apilaa, vadelmaa, nokkosta ja takiaisia. Alueella on myös pajua, koivuja, mäntyä ja kuusia. Kuviolla on nuorta kasvatusmetsikköä.

Kohteen kuvaus

Kohteella on neljän rakennuksen jäänteet sekä maakellari.

Rakennusjäännös 1: Rakennuksen pohja on mitoiltaan 7,3 x 8,3 metriä. Pohjassa on jäänteet tiilistä ja kivistä muuratusta takasta ja savupiipusta. Kivien päällä on ollut laasti, jota on paikoittain jäljellä. Maassa on hirsiä sekä huopakaton palasia. Nurkassa on patkka muurattua tiilimuuria.

Rakennusjäännös 2: Rakennuksesta on jäljellä kiviperustukset ja muutamia hiiltyneitä hirsiä. Pohjan koko on 12,4 x 7,6 metriä. Tiilistä rakennettu savupiippu on vielä pystyssä. Savupiipun vieressä on ruostunut metallipumppu, jossa on leima "Pohja".

Rakennusjäännös 3: Kasvuston joukossa erottuu seinälinja. On mahdollista, että se kuuluu rakennusjäännökseen 2 tai kyseessä on erillinen rakennusjäännös. Seinälinjalta on 5 metriä rakennusjäännös 2:n seinälinjaan.

Maakellari: Maakellari on pari metriä korkea, heinäkasvuston peittämä kumpu. Hetekan pohja peittää käynnin maakellariin.

Rakennusjäännös 4: Korkea betonijalka on mitoiltaan 9,8 x 8,5 metriä. Rakennusjäännöksen keskellä on korkea piippu, jossa on maan tasossa metallinen kamina ja lounaan puolella punatiilinen uuni. Piippu on muurattu tiilistä. Talo näyttäisi olleen kaksikerroksinen, sillä piipun puolivälissä on kaminan jäännöksen ja tuuletusaukot kaakossa ja luoteessa. Kohteen luoteisnurkalla on säilynyt puurakenteita.

Kohteen rajaus

Kohde on aluemainen.

Tulkinta

Kuisman talo oli rakennettu 1939, ennen talvisotaa. Venäläiset polttivat sen. Kalle Lauronen rakennutti uuden talon heti sotien jälkeen. Lypsykarja lopetettiin 1960-luvun alkupuolella, kun tilan silloinen isäntä Seppo Lauronen ajoi puutavaraa Venäjältä. Tila autoitui, kun Eine ja Seppo Lauronen muuttivat

Ämmänsaareen 1960-luvun lopulla. Tila myytiin Metsähallitukselle 1977 tai 8. Arolan tila osti Kuisman suopellot (7-8 ha) lehmien rehuntuotantoon. Kuismansuolla sijaitsevat myös Lehtovaaran tilan suopellot, jotka ovat Arolan tilalla vuokralla.
(Tiedot: Helena ja Eero Seppänen)

Lisätietoja

Keijo Kyllösen tiedonannon mukaan tilan ympärillä on korsuja. Niiden sijaintia ei ole vielä selvitetty.

Toimenpiteet

Tarkastukset

Tila: 3 Toteutettu Laji: 6 Suojeluarvojen tarkastus Tarkastusvuosi: 2013
Tarkastuspvm: 19.8.2013 Tarkastaja: R. Mustonen
Kuvaus: KMO kulttuuriperintöinventointi Kainuu

Viranomais- rekisterinro:

Kunto: 1 Hyvä

Olotila: 2 Ei käytössä

Arvotus: 8 Muu suojeluarvo

**Kohteen
suojelu:** 9 Muu suojeluarvo

Selitys:

Selitys:

Ympäristön suojelu:

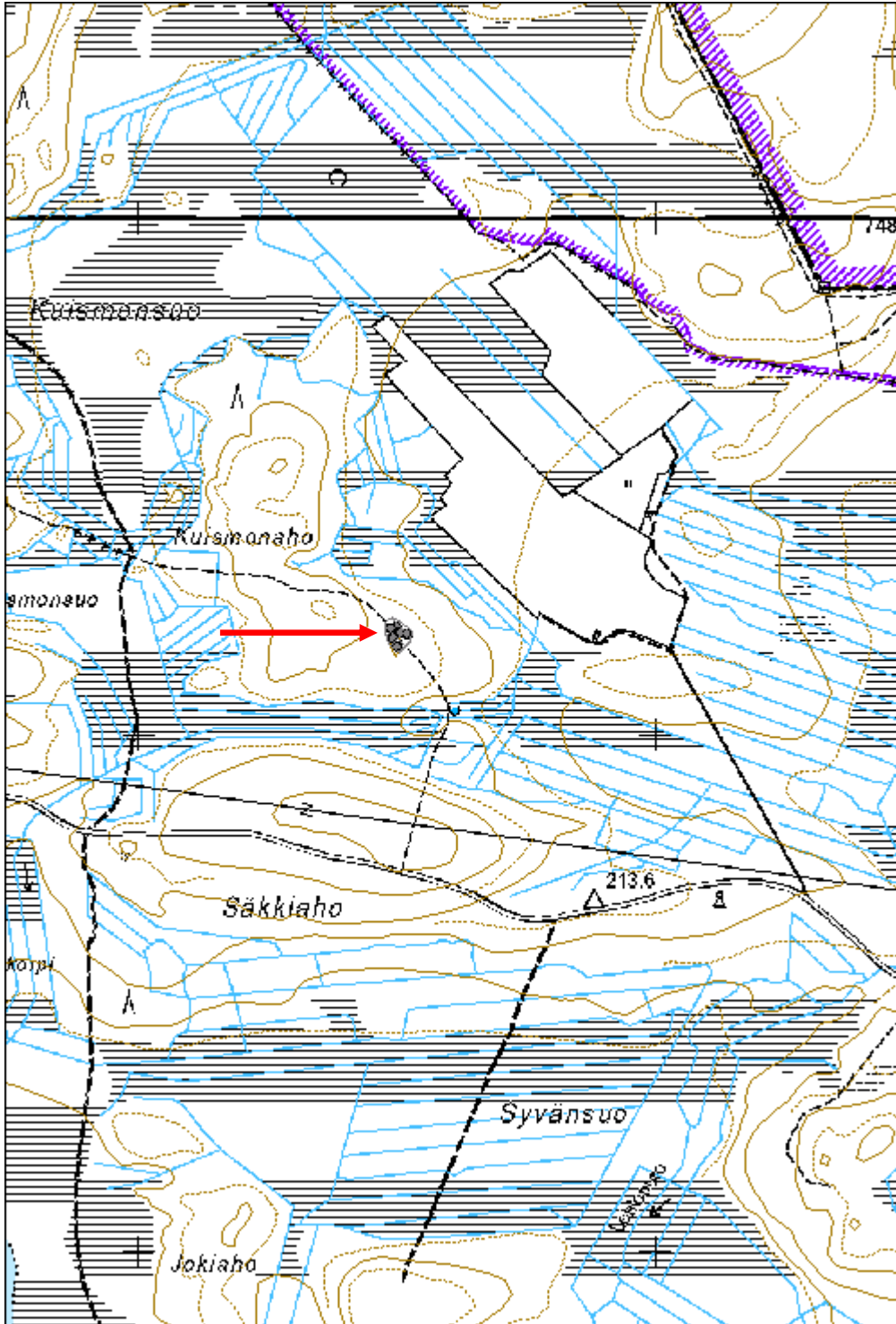
0 Ei määritelty

Selitys:



Kuisma asuintila uunin jäännös

Kohdetyyppi:	1 Asuinpaikat	Copyright:	© Metsähallitus 2008 © Maanmittauslaitos 1/MML/08
Koordinaatit:	X 7239193, Y 3622500, Z 219	Mittakaava:	1:10000



Pulkkisenautio 1 asuintila jäännös

MH-tunnus: 158732

Kohdetyyppi:	1 Asuinpaikat	Haltija:	161 Metsätalous Kainuu
Ajoitus:	7116 Uusi aika	Ylläpitäjä:	161 Metsätalous Kainuu
Rakentamisvuosi:		Kunta:	777 SUOMUSSALMI
Lukumäärä:	4		

Koordinaattiselitys:		Geometria tuotettu:	4 Gps-mittaus, korjaamaton
Koordinaatit:	X 7191219, Y 3645229, Z 236	Löydöt:	

Taustatiedot

Kohde on SutiGis:ssa.

Ympäristön kuvaus

Kohde sijaitsee Viianginjärven ja valtakunnanrajan välisellä maa-alueella, Pulkkisenautio-nimisen kohouman etelärinteellä. Vienan reitti kulkee kohteen poikki. Kuviolla on uudistuskypsää metsikköä.

Kohteen kuvaus

Rakennus jäännös 1: Kohde on mitoiltaan 4 x 3,4 metriä. Kohteen etelänurkassa on kiuas, jonka korkeus on 1 metri.

Rakennus jäännös 2: Kohteen seinälinjat näkyvät, ne ovat mitoiltaan 7x 8 metriä. Kohteessa on kulmikkaista kivistä tehty kiuas, mitoiltaan 3 x 3 x 1,2 metriä.

Rakennus jäännös 3: Kohde on mitoiltaan 5,5 x 4 m. Tuohikaton rakenteita on maassa. Kohteen päällä kasvaa nuorehkoja kuusia

Kiviröykkiö: Kohde on halkaisijaltaan 1,5 metrinen kivikasa.

Kiviröykkiöltä etelään alkaa vanha peltoalue.

Kohteen rajaus

Kohteen rajaus on aluemainen. Alakohteet on merkitty pisteillä. Pentti Kinnusella on paljon taustatietoa kohteesta. Tila on hylätty sodan aikoihin.

Tulkinta

Asuintilan jäänteitä.

Lisätietoja

Vaikka asuinpaikka onkin hylätty sotien aikaan, Pentti Kinnusen mukaan paikalla on merkkejä myös vanhemmasta asutuksesta. Paikka tulisi tarkistaa Kinnusen läsnäollessa ennen tulevia metsänhoidollisia toimenpiteitä.

Vuoden 1863 yleiskarttaan on alueella merkitty kaksi taloa: Liikanen ja Löytökeränen. Vanhoihin metsätaloukartoituihin on puolestaan piirretty vuonna 1926 paikalle yksi talo: Liikosenaho. Tämä talo on merkitty autioksi vuoden 1936 kartassa, joten talo on autioitunut ennen sotia. (Hanna Kelola-Mäkeläinen)

Toimenpiteet

Tarkastukset

Tila: 3 Toteutettu Laji: 6 Suojeluarvojen tarkastus Tarkastusvuosi: 2013
Tarkastuspvm: 18.6.2013 Tarkastaja: R. Mustonen
Kuvaus: KMO kulttuuriperintöinventointi Kainuu

Viranomais- rekisterinro:		Kunto:	2 Keskinertainen
		Olotila:	2 Ei käytössä
Arvotus:	8 Muu suojeluarvo	Kohteen suojelu:	9 Muu suojeluarvo
Selitys:		Selitys:	

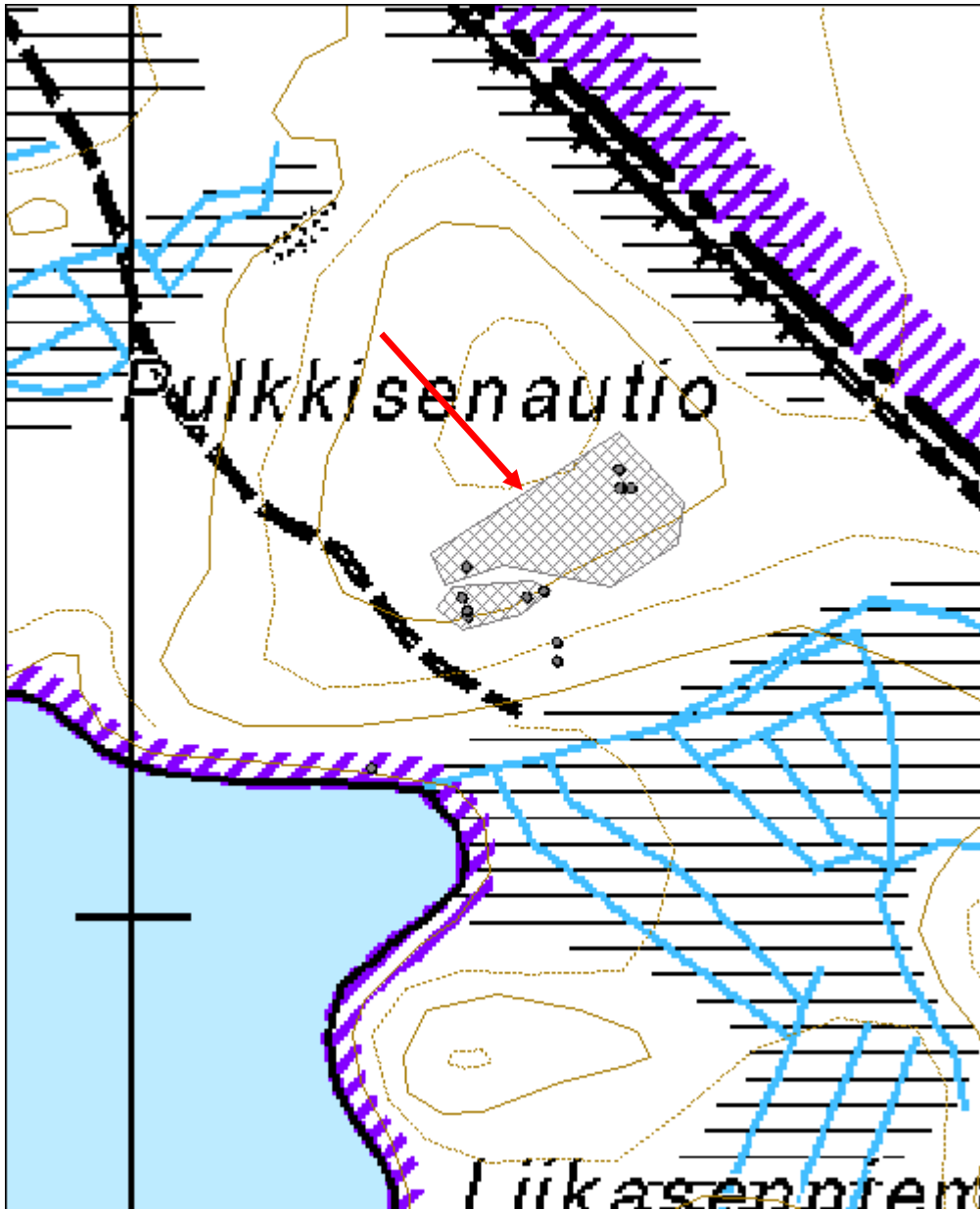
Ympäristön suojelu:	0 Ei määritelty
--------------------------------	-----------------

Selitys:	
-----------------	--



Pulkkisenautio kiuas jäännös.

Kohdetyyppi:	1 Asuinpaikat	Copyright:	© <i>Metsähallitus 2008</i> © <i>Maanmittauslaitos 1/MML/08</i>
Koordinaatit:	X 7191219, Y 3645229, Z 236	Mittakaava:	1:3043



Alanko asuintila jäännös

MH-tunnus: 158915

Kohdetyyppi:	1 Asuinpaikat	Haltija:	161 Metsätalous Kainuu
Ajoitus:	7116 Uusi aika	Ylläpitäjä:	161 Metsätalous Kainuu
Rakentamisvuosi:		Kunta:	777 SUOMUSSALMI
Lukumäärä:	11		

Koordinaattiselitys:		Geometria tuotettu:	4 Gps-mittaus, korjaamaton
Koordinaatit:	X 7208556, Y 3607975, Z 253	Löydöt:	

Taustatiedot

Alueen kohteet ovat SutiGis:ssä ja Reiskassa LP:n inventoimina ja vanhaan karttaa on merkitty tila. Alueelta löytyi muutama uusi alakohde, jota ei oltu merkitty SutiGis:iin.

Ympäristön kuvaus

Kohde sijaitsee Syrjävaaraan vievän tien eteläpuolella, Alimmaisen Syrjäjärven ja Syrjäjoen länsipuolella. Alueella kasvaa varttunutta sekametsää; osa alueesta on hakkuun jäljiltä avointa. Kohde sijaitsee etelään viettävässä loivassa rinteessä, jossa kasvaa paikoittain järeitä puita.

Kohteen kuvaus

Alueella on rakennusten jäänteitä, vanhaa pihapiiriä ja vanhaa peltoa. Kohteet pohjoisesta etelään:

- 1: Rakennuksen pohja on mitoiltaan 4,6 x 4,6 metriä. Oviaukko on pohjoisen puolella. Kohteen lämmitysjärjestelmänä on ollut kamina. Rakennusvaiheessa hirret on sahattu ja nurkissa on koirankaulasalvos. Hirret ovat kantikkaita. Kulmakivet ovat näkyvissä eteläpuoleisissa nurkissa.
- 2: Rakennus on aikanaan rakennettu korkeammalle maa-alueelle. Hirret on rakennusvaiheessa sahattu. Kohde on mitoiltaan 3 x 4 metriä.
- 3: Kellarikuoppa on halkaisijaltaan 3 m, syvyydeltään noin 2 m ja kapenee alaspäin.
- 4: Kellarikuoppa on mitoiltaan 3,5 x 1,5 m.
- 5: Paikalla on kiviä rivissä ja vastapäätä pari hirttä. Nämä muodostavat kulman. Kohde on mitoiltaan 4 x 2,5 m.
- 6: Kohde on mitoiltaan 4 x 5 m ja siinä on kiuas. Myös kohteen toisessa päässä on kookkaita kiviä.
- 7: Rakennuksen pohja on mitoiltaan 4 x 3 m. Hirret on katkaistu sahaamalla. Pohjaan liittyy kookas kivistä rakennettu kiuas.
- 8: Kuopan halkaisija on 1,5 m ja syvyys noin 1 m.
- 9: LP:n inventoinnissa paikalle on merkitty aita. Paikalla havaittiin raivausröykkiö, mutta mitään pitkänmallista rakennetta se ei muodostanut.
- 10: Kiviröykkiö on mitoiltaan 5 x 3 metriä.
- 11: LP:n inventoinnissa merkittyä peltoröykkiötä (61521) ei onnistuttu paikantamaan pisteen osoittamalta alueelta.

Kohteen rajaus

Kohde on aluemainen. Alakohteet on merkitty pisteillä.

Tulkinta

Asuintilan jäänteet.

Lisätietoja**Toimenpiteet****Tarkastukset**

Tila: 3 Toteutettu Laji: 6 Suojeluarvojen tarkastus Tarkastusvuosi: 2013
Tarkastuspvm: 22.7.2013 Tarkastaja: R. Mustonen
Kuvaus: KMO kulttuuriperintöinventointi Kainuu

**Viranomais-
rekisterinro:****Kunto:** 2 Keskinertainen**Arvotus:** 8 Muu suojeluarvo**Olotila:** 2 Ei käytössä**Kohteen
suojaus:** 9 Muu suojeluarvo**Selitys:****Selitys:****Ympäristön
suojaus:**

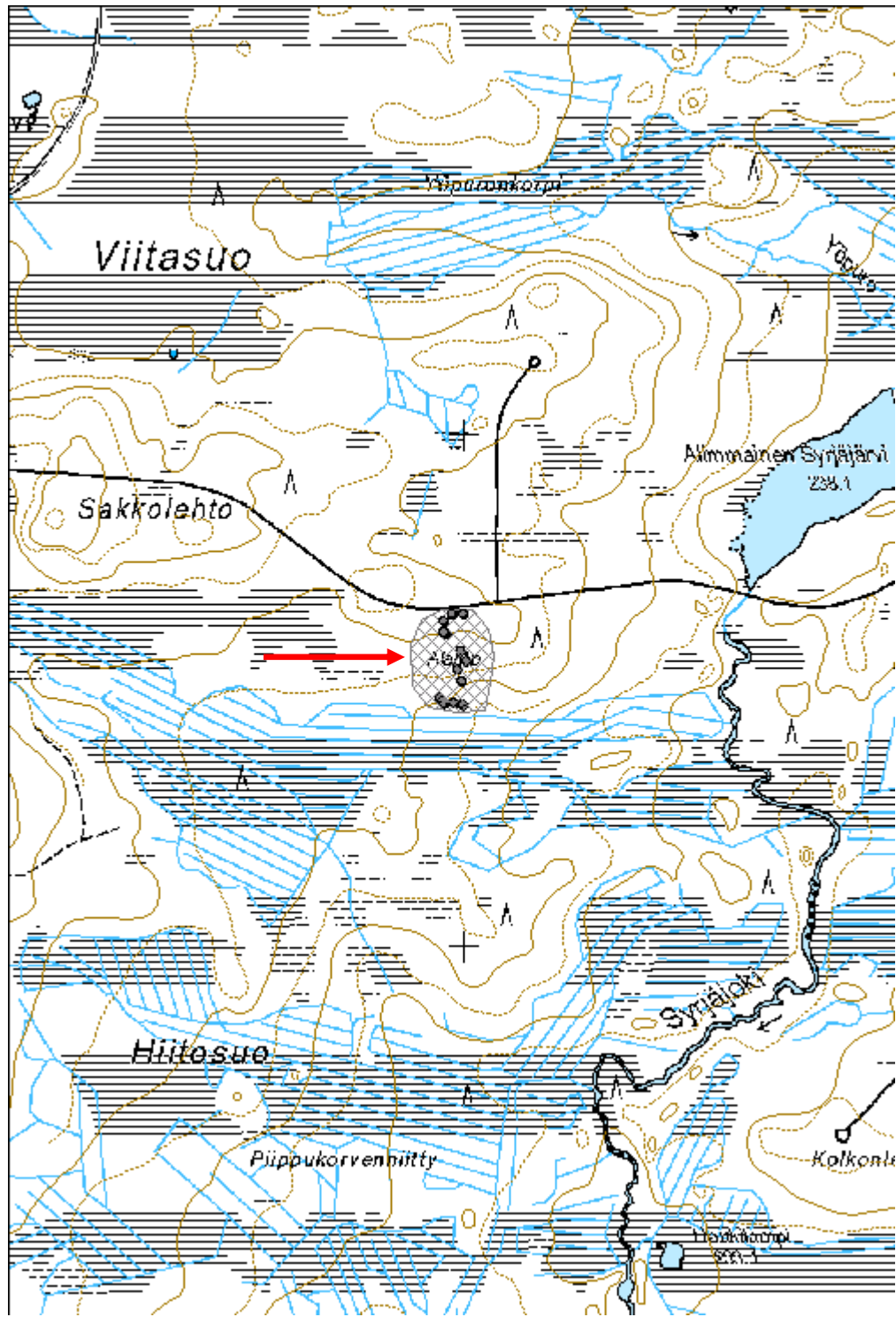
0 Ei määritelty

Selitys:



Alanko asuintila rakennuksen jäännös.

Kohdetyyppi:	1 Asuinpaikat	Copyright:	© Metsähallitus 2008 © Maanmittauslaitos 1/MML/08
Koordinaatit:	X 7208556, Y 3607975, Z 253	Mittakaava:	1:10000



Vanha-auto asuintila jäännös

MH-tunnus: 168348

Kohdetyyppi:	1 Asuinpaikat	Haltija:	161 Metsätalous Kainuu
Ajoitus:	7116 Uusi aika	Ylläpitäjä:	161 Metsätalous Kainuu
Rakentamisvuosi:		Kunta:	777 SUOMUSSALMI
Lukumäärä:	2		

Koordinaattiselitys:		Geometria tuotettu:	8 Digitointi, mittakaava <1:20000
Koordinaatit:	X 7192617, Y 3620692, Z 210	Löydöt:	

Taustatiedot

Rakennuksen jäänteistä toinen oli merkitty SutiGisiin, toinen löytyi inventoinnissa.

Ympäristön kuvaus

Kohde sijaitsee niittymäisellä hakkuuaukealla Ison Parvajärven länsipuolella. Kuviolla on taimikkoa.

Kohteen kuvaus

Paikalla on kaksi rakennuksen jäännöstä.

Rakennuksen jäännös 1: Kohde on mitoiltaan 4 x 3 m. Maassa on paljon kiviä romahtaneen tulisijan jäljiltä. Hakkuun jälkeiset ojitukset kulkevat osittain kohteen läpi.

Rakennuksen jäännös 2: Rakennuksen pohja on mitoiltaan 7 x 7 m. Keskellä kohdetta on iso syvennys, joka on mahdollinen kellaritila. Kulmalla on kookkaan kiukaan jäänteet. Kohteen kulmalla on iso kanto, läpimitaltaan ainakin 40 cm, eteläpuolellakin on iso kanto.

Kohteen rajaus

Aluemainen.

Tulkinta

Rakennusten/asuintilan jäänteitä.

Lisätietoja

Kuvat pistekohteissa.

Toimenpiteet***Tarkastukset***

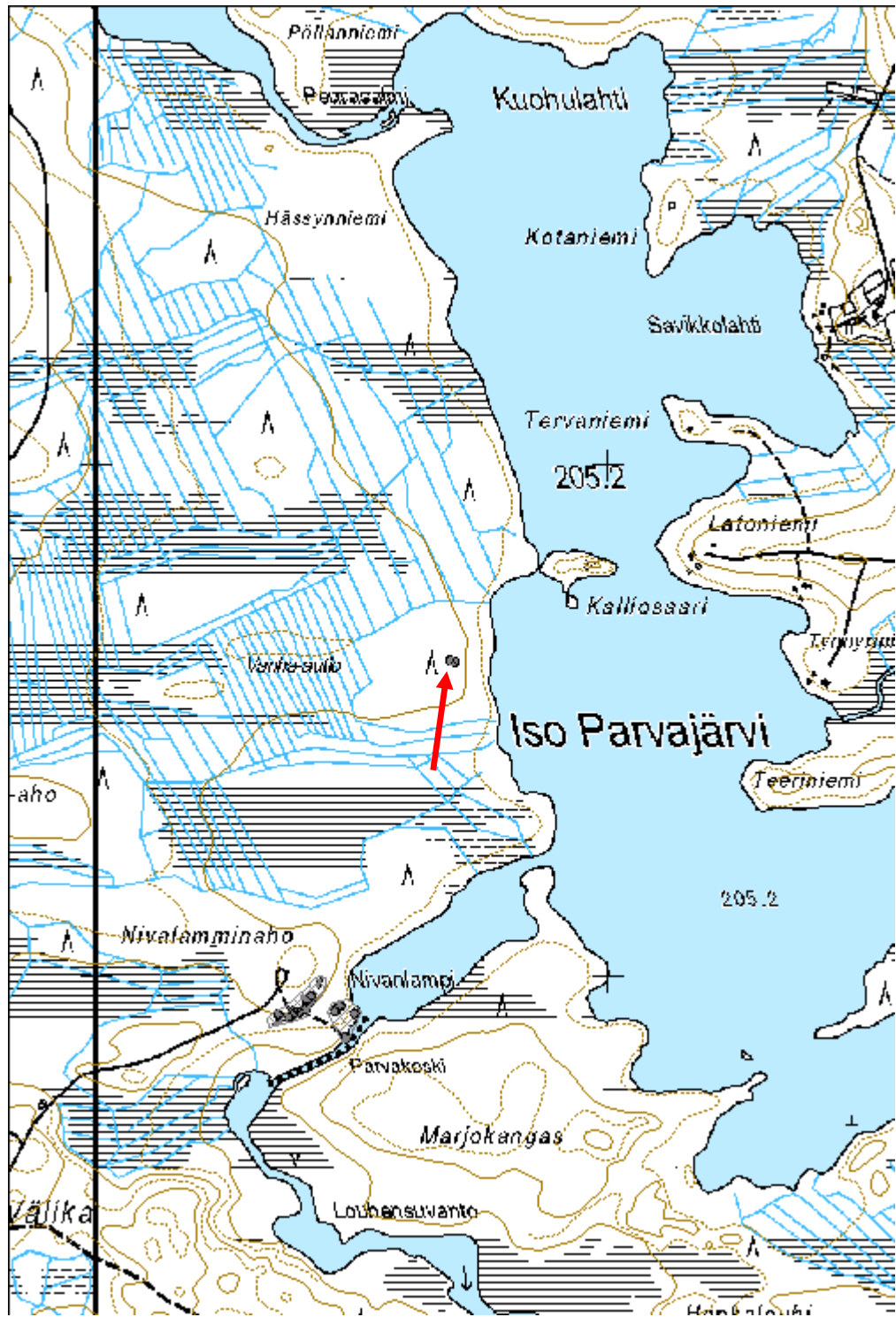
Viranomais- **Kunto:** 1 Hyvä

rekisterinro:		Olotila:	2 Ei käytössä
Arvotus:	8 Muu suojeluarvo	Kohteen suojelu:	9 Muu suojeluarvo
Selitys:		Selitys:	
Ympäristön suojelu:	0 Ei määritelty		
Selitys:			



Vanha-aution asuintilan jäännös, yleiskuva.

Kohdetyyppi:	1 Asuinpaikat	Copyright:	© Metsähallitus 2008 © Maanmittauslaitos 1/MML/08
Koordinaatit:	X 7192617, Y 3620692, Z 210	Mittakaava:	1:10000



Talkkunavaara 2 asuintila jäännös

MH-tunnus: 159989

Kohdetyyppi:	1 Asuinpaikat	Haltija:	161 Metsätalous Kainuu
Ajoitus:	7116 Uusi aika	Ylläpitäjä:	161 Metsätalous Kainuu
Rakentamivuosi:		Kunta:	777 SUOMUSSALMI
Lukumäärä:	17		

Koordinaattiselitys:		Geometria tuotettu:	8 Digitointi, mittakaava <1:20000
Koordinaatit:	X 7223188, Y 3584287, Z 273	Löydöt:	

Taustatiedot

Kohde löytyi inventoinnissa.

Ympäristön kuvaus

Heinää ja varpuja kasvava tasainen aukea, johon istutettu mäntyjä.

Kohteen kuvaus

Paikalla usean hirsirakennuksen jäänteitä. Lisäksi kohdetta ympäröi heinikko, jonka laidoilla pellon raivaamisesta syntyneitä peltoraunioita. Paikalta dokumentoitiin kolme rakennuksen jäännettä, kaivo, peltoraunioita sekä kiviaidan pätkiä. Alakohteet omina Reiska-kohteinaan.

Rakennus 1 (159954): Päärakennuksen länsipuolella kahdesta huoneesta koostuvan rakennuksen jäännös. Uuni eteläpuolisen huoneen itänurkassa. Rakennuksessa useampi kuoppa. Alimmat hirret enää jäljellä ja ne ovat peittyneet sammaleeseen ja varpuihin. Kenties sauna? Koordinaatit: X:3584268, Y:7223199.

Rakennus 2 (159955): Rakennuksen jäännös, jossa paikoin 8 hirsikertaa säilyneenä. Rakennuksen luoteisnurkassa on uunin jäänteet. Rakennuksen koillis- ja lounaisnurkat parhaiten säilyneet. Hirsissä kirjoitusta mm.K. H. 10.10.-88 ja Erkki (Hiltunen?). Rakennuksen koko: 7,5x7,5m. Koordinaatit: X:3584278, Y: 7223188.

Rakennus 3 (159957): Suorakulmaisen rakennuksen jäännös. Alimmat hirsikerrat säilyneet. Rakennuksen itälaita hieman paremmin säilynyt kuin länsilaita. Itäpuolella rakennuksen sisällä kuoppa. Koko 7x5,2m. Koordinaatit: X:3584272, Y:7223169.

Kaivo (159949): Halkaisijaltaan 1,6 m kokoinen pyöreä kuoppa. Luultavasti kaivo. Kuopan vierestä kulkee polku. Koordinaatit: X:3584231, Y: 7223214.

Kiviaita 1 (159951): Katajien ja sammaleen peittämä n. 16 m pitkä kiviaita. Korkeus n. 1m. Koordinaatit: X:3584227, Y:7223221.

Kiviaita 2 (159966): Kivistä tehty aidan pätkä. Pituus 11,5m. Piste otettu aidan koillispäästä. Koordinaatit: X:3584333, Y:7223229.

Peltoraunio 1 (159941): Heinää kasvavalla aukealla n. metrin korkuinen kumparemainen kivikasa. Koordinaatit: X:3584209, Y:7223147.

Peltoraunio 2 (159943): Heinää kasvavalla aukealla n. metrin korkuinen kivikasa. Koordinaatit: X:3584221, Y:7223144.

Peltoraunio 3 (159944): Sammaleen ja varpujen peittämä kivikasa. Vierestä kulkee polku. Koordinaatit: X:3584220, Y: 7223158.

Peltoraunio 4 (159945): Sammaleen ja varpujen peittämä kivikasa. Koordinaatit: X:3584228, Y:7223168.

Peltoraunio 5 (159947): Pitkulainen matala kivikasa, jonka päällä kasvaa sammalta. Koordinaatit: X:3584218, Y:7223206.

Peltoraunio 6 (159948): Pieni kivikasa heinää kasvavan alueen laidalla. Koordinaatit: X:3584229, Y:7223209.

Peltoraunio 7 (159952): Pitkulainen matala kivikasa, jonka päällä kasvaa sammalta ja varpuja. Koordinaatit: X:3584221, Y:7223235.

Peltoraunio 8 (159959): Sammaleen ja varpujen peittämä kivikasa. Kasan vierestä, sen pohjoispuolelta, kulkee polku. Polku johtaa heinää kasvavalle vanhalle peltoaukealle. Kasan koko 3,5 x 5m. Koordinaatit: X:3584361, Y:7223185.

Peltoraunio 9 (159961): Kivikasan vieressä heinikkoinen aukea, joka ollut peltona. Koordinaatit: X:3584344, Y:7223215.

Peltoraunio 10 (159962): Kivikasan vieressä heinikkoinen aukea, joka ollut peltona. Koordinaatit: X:3584340, Y:7223217.

Peltoraunio 11 (159965): Kivikasan vieressä heinikkoinen aukea, joka ollut peltona. Koordinaatit: X:3584342, Y:7223220.

Kohteen rajaus

Aluemainen

Tulkinta

Alue tunnetaan Talkkuna-nimellä.

Lisätietoja

-

Toimenpiteet

Tarkastukset

Tila: 3 Toteutettu	Laji: 6 Suojeluarvojen tarkastus	Tarkastusvuosi: 2013
Tarkastuspvm: 28.5.2013	Tarkastaja: H.Kelola-Mäkeläinen	
Kuvaus: KMO-kulttuuriperintöinventointi		

Viranomais- rekisterinro:		Kunto: 1 Hyvä
Arvotus:	8 Muu suojeluarvo	Olotila: 2 Ei käytössä
Selitys:		Kohteen suojelu: 9 Muu suojeluarvo
		Selitys:

Ympäristön suojelu:	0 Ei määritelty
--------------------------------------	-----------------

Selitys:	
-----------------	--



Peltoraunio ja vanhaa peltoa.

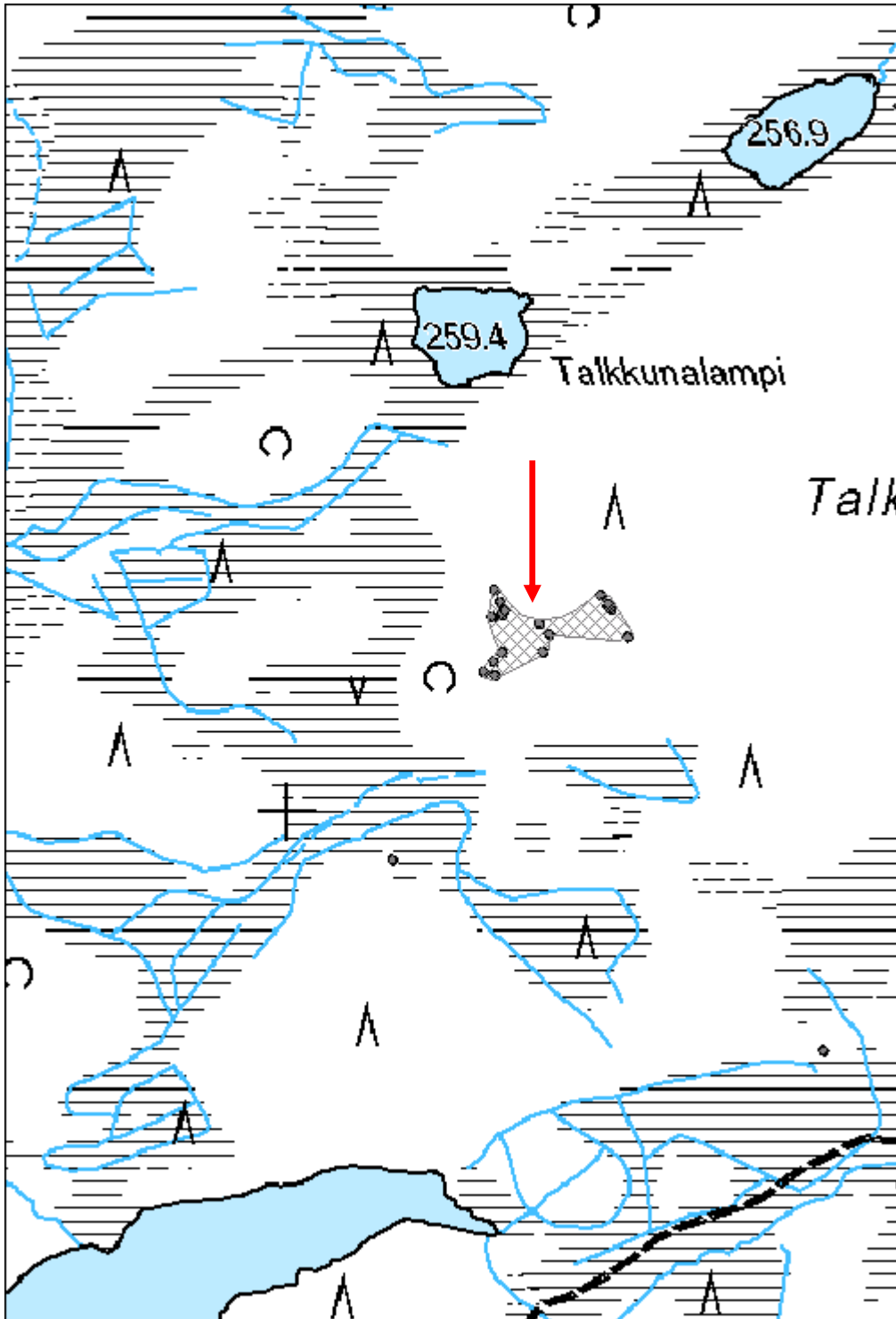


Päärakennus, jonka ulkoseinässä kaiverrusta.



Rakennuksen 3 jäännös.

Kohdetyyppi:	1 Asuinpaikat	Copyright:	© Metsähallitus 2008 © Maanmittauslaitos 1/MML/08
Koordinaatit:	X 7223188, Y 3584287, Z 273	Mittakaava:	1:5452



Vanha Junttila asuintila jäännös

MH-tunnus: 159938

Kohdetyyppi:	1 Asuinpaikat	Haltija:	161 Metsätalous Kainuu
Ajoitus:	7116 Uusi aika	Ylläpitäjä:	161 Metsätalous Kainuu
Rakentamisvuosi:		Kunta:	777 SUOMUSSALMI
Lukumäärä:	25		

Koordinaatti- selitys:		Geometria tuotettu:	8 Digitointi, mittakaava <1:20000
Koordinaatit:	X 7221147, Y 3582776, Z 272	Löydöt:	

Taustatiedot

Merkitty SutiGis:n yhtenä pisteenä.

Ympäristön kuvaus

Iso heinäpeittämä tasainen aukea, jossa kasvaa koivuja ja leppiä. Siellä täällä suuria heinätupsuja.

Kohteen kuvaus

Vanha asuinpaikka, jossa nähtävissä rakennusten jäänteet sekä niitä ympäröivän pellon laidoilla peltoraunioita. Lisäksi ympäristössä kiviaitaa ja puuaidan jäännös.

Rakennus 1 (159921): Suorakaiteenmuotoinen päärakennus, jonka koilliskulmassa kivistä ladottu uuni (1x1,5m). Rakennuksen lounaispuolella syvä kuoppa, joka syntynyt luultavasti kellaritilan romahdettua. Mitat: 4,5 x 6,5 m.

Rakennus 2 (159919): Rakennus sijaitsee n. 3m päässä itään rakennuksesta 1. Paikalla näkyy varpujen ja heinien peittämät, kohoumana erottuvat seinälinjat. Ei merkkejä uunista tai kellarista. Kenties varasto/talli? Mitat: 6,3 x 6,3m.

Rakennus 3 (159912): Varpujen, kuusten ja koivujen peittämä neliskanttinen pieni rakennus. Rakennuksen luoteiskulmassa kivikasa, luultavasti kiuas. Rakennuksen koillispuolella kuoppa. Luultavasti saunarakennus. Mitat: 3,7 x 3,7m.

Rakennus 4 (159932): Vadelman ja heinien peittämän suorakulmaisen rakennuksen jäännös. Rakennuksen länsiseinän vieressä suorakulmaisen "lisäsiiven" osa. Rakennuksen sisällä kolme kuoppaa, kellarin jäännökset. Rakennuksessa ollut väliseinä ja tulisija. Mitat: 5,5 x 10m.

Rakennus 5 (159930): Erittäin heikosti erottuvan rakennuksen jäännös. Erottuu hyvin matalana kohoumana ja kuoppana ympäröivästä maastosta. Kaakkoislaita jo hävinnyt. Mitat: 3,5m x 7m.

Rakennus 6 (159934): Ympäröivältä alueelta kerätty kiviä tasaiseksi neliskanttiseksi "rakennukseksi", jota ympäröi kivistä tehty aita. Kivien päältä löytyi sepäntakoma kirveenterä. Mitat: 7,8 x 6m.

Rakennus 7 (159935): Maakellarin jäännökset. Mitat: n. 2,4 x 2,4m.

Rakennus 8 (159936): Maakellarin jäännökset.Syvempi ja isompi kuin rakennus 7. Mitat: 2,7 x 3m.

Rakennus 9 (159937): Maakellarin jäännökset. Mitat: 1,6 x 2,2 m.

Kaivo (159927): Halkaisija 2,4m.

Kiviaita (159903):Kivistä tehty aidanpätkä n. 15 m pitkä.

Puuaita (159902) :Muutama aidanseiväs ja rautalankaa.

Peltoraunioiden tiedot ks. Reiska:

Peltoraunio 1(159929).

Peltoraunio 2 (159924).

Peltoraunio 3 (159922).

Peltoraunio 4 (159910).

Peltoraunio 5 (159913).

Peltoraunio 6 (159917).

Peltoraunio 7 (159915).

Peltoraunio 8 (159916).

Peltoraunio 9 (159933).

Peltoraunio 10 (159909).

Peltoraunio 11 (159907).

Peltoraunio 12 (159905).

Peltoraunio 13 (159906).

Kohteen rajaus

Aluemainen.

Tulkinta

Rakennus jäännös.

Lisätietoja

-

Toimenpiteet

Tarkastukset

Tila: 3 Toteutettu Laji: 6 Suojeluarvojen tarkastus Tarkastusvuosi: 2013

Tarkastuspv: 23.5.2013 Tarkastaja: H.Kelola-Mäkeläinen

Kuvaus: KMO-kulttuuriperintöinventointi

**Viranomais-
rekisterinro:**

Kunto: 2 Keskipertainen

Olotila: 2 Ei käytössä

Arvotus: 8 Muu suojeluarvo

**Kohteen
suojelu:** 9 Muu suojeluarvo

Selitys:	Selitys:
Ympäristön suojelu:	0 Ei määritelty
Selitys:	



Vanha kivistä ladotun uunin jäännös rakennuksessa 1.



Rakennuksen jäännös2 erottuu maastosta heikosti.

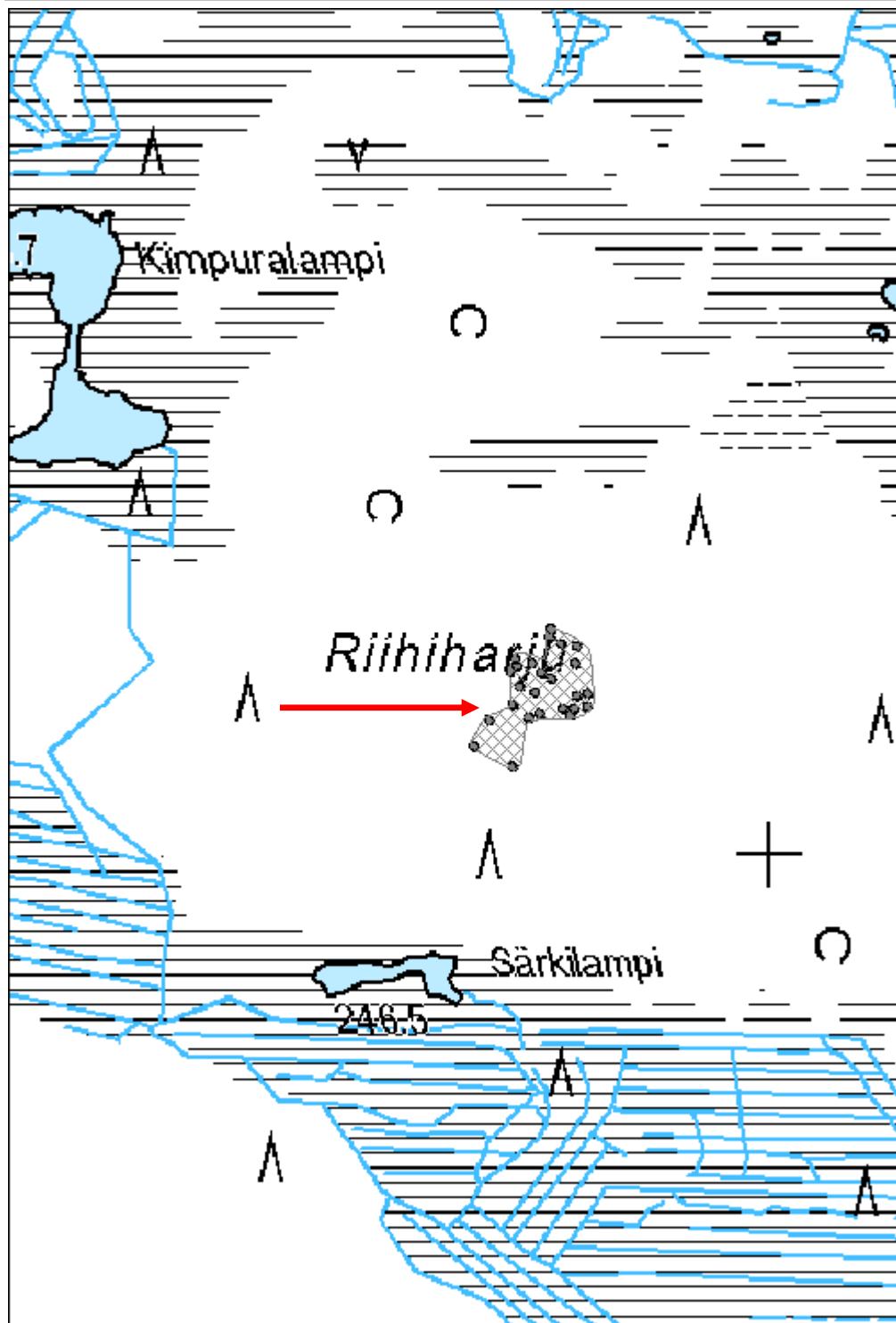


Yksi kellarin jäänteistä.



Peltoraunioita ja vanhaa peltoa.

Kohdetyyppi:	1 Asuinpaikat	Copyright:	© Metsähallitus 2008 © Maanmittauslaitos 1/MML/08
Koordinaatit:	X 7221147, Y 3582776, Z 272	Mittakaava:	1:4875



Kalmasaari 1 hautasaari

MH-tunnus: 163764

Kohdetyyppi:	3 Hautapaikat	Haltija:	161 Metsätalous Kainuu
Ajoitus:	7116 Uusi aika	Ylläpitäjä:	161 Metsätalous Kainuu
Rakentamisvuosi:		Kunta:	777 SUOMUSSALMI
Lukumäärä:	1		

Koordinaattiselitys:		Geometria tuotettu:	6 Digitointi, mittakaava $\geq 1:10000$
Koordinaatit:	X 7176052, Y 3649956, Z 235	Löydöt:	

Taustatiedot

Kohde on merkitty peruskarttaan ristillä. Paikkaan liittyy paljon historiatietoa, johon voi tutustua esim. Domnan pirtissä.

Ympäristön kuvaus

Kohde sijaitsee itäisessä Vuokkijärvessä ja valtakunnan raja kulkee sen poikki.

Kohteen kuvaus

Suomen puolella selkeitä hautakuoppia ei ole havaittavissa. Myöskään hautaristejä tai hautakiviä ei ole. Paikalle on pystytetty muistomerkki (X= 3649954 ja Y= 7176056).

Kohteen rajaus

Kohteen rajaus on aluemainen. Muistomerkki (Kalmasaari 2: 159248) ja rajamerkki (Kalmasaari 3: 159249) ovat erillisinä pistekohteina.

Tulkinta

Saarelle on haudattu Kuivajärven ja Hietajärven kylien vainajia Suomen puolelta ja Vuokinsalmen kylän vainajia Venäjän puolelta. Rajan sulkeuduttua 1922, hautaaminen lopetettiin ja rajalinjalta poistettiin ristit. Hautoja tiedetään olevan myös Suomen puolella saarta. (Tiedot Domnan pirtillä pidettävästä kansiesta)

Lisätietoja***Toimenpiteet******Tarkastukset***

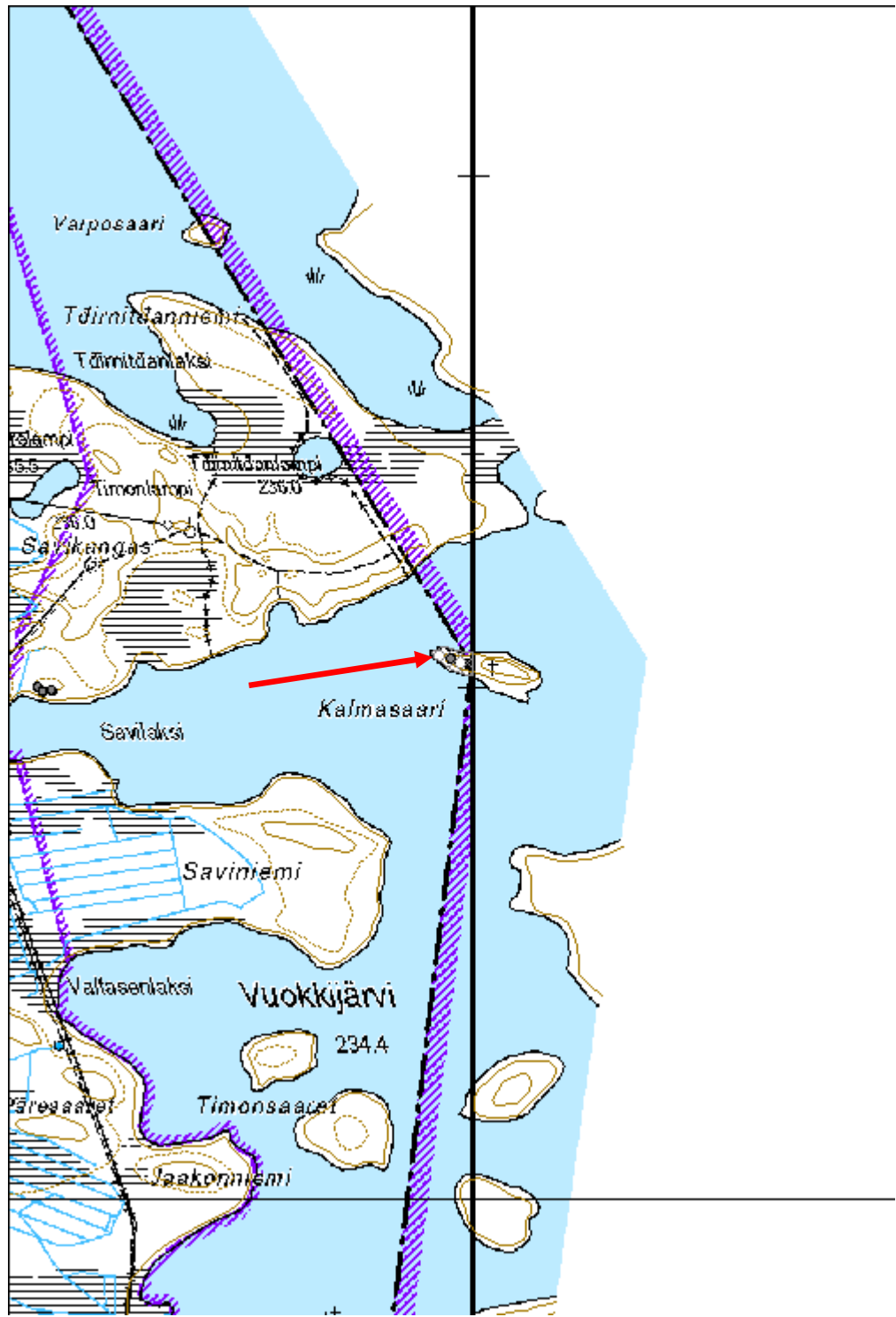
Viranomaisrekisterinro:	Kunto:	2 Keskinertainen
--------------------------------	---------------	------------------

Arvotus:	8 Muu suojeluarvo	Olotila:	2 Ei käytössä
Selitys:		Kohteen suojelu:	9 Muu suojeluarvo
		Selitys:	
Ympäristön suojelu:	0 Ei määritelty		
Selitys:			



Kalmasaari 1 hautasaari. Yleiskuva, taustalla muistoristi.

Kohdetyyppi:	3 Hautapaikat	Copyright:	© Metsähallitus 2008 © Maanmittauslaitos 1/MML/08
Koordinaatit:	X 7176052, Y 3649956, Z 235	Mittakaava:	1:10000



Pahalampi hylsypuu

MH-tunnus: 163117

Kohdetyyppi:	11 Taide/muistomerkit	Haltija:	161 Metsätalous Kainuu
Ajoitus:	7116 Uusi aika	Ylläpitäjä:	161 Metsätalous Kainuu
Rakentamivuosi:		Kunta:	777 SUOMUSSALMI
Lukumäärä:	2		

Koordinaattiselitys:		Geometria tuotettu:	4 Gps-mittaus, korjaamaton
Koordinaatit:	X 7190393, Y 3626719, Z 210	Löydöt:	

Taustatiedot

Kohteet havaittiin särkkää inventoitaessa.

Ympäristön kuvaus

Kohteet sijaitsevat särkällä Särkkä-Äylän ja Pahanlammen välissä. Kuviolla on uudistuskypsää metsikköä.

Kohteen kuvaus

Kaatuneeseen puuhun on taiteiltu nimikirjaimia hylsyillä. Viereisessä pystyssä olevassa puussa on myös rivi ammusten osia.

Kohteen rajaus

Kohde on pistemäinen.

Tulkinta

Kaksi puuta, joihin on hakattu ammusten osia.

Lisätietoja***Toimenpiteet******Tarkastukset***

Tila: 3 Toteutettu Laji: 6 Suojeluarvojen tarkastus Tarkastusvuosi: 2013
Tarkastuspvm: 22.8.2013 Tarkastaja: R. Mustonen
Kuvaus: KMO kulttuuriperintöinventointi Kainuu

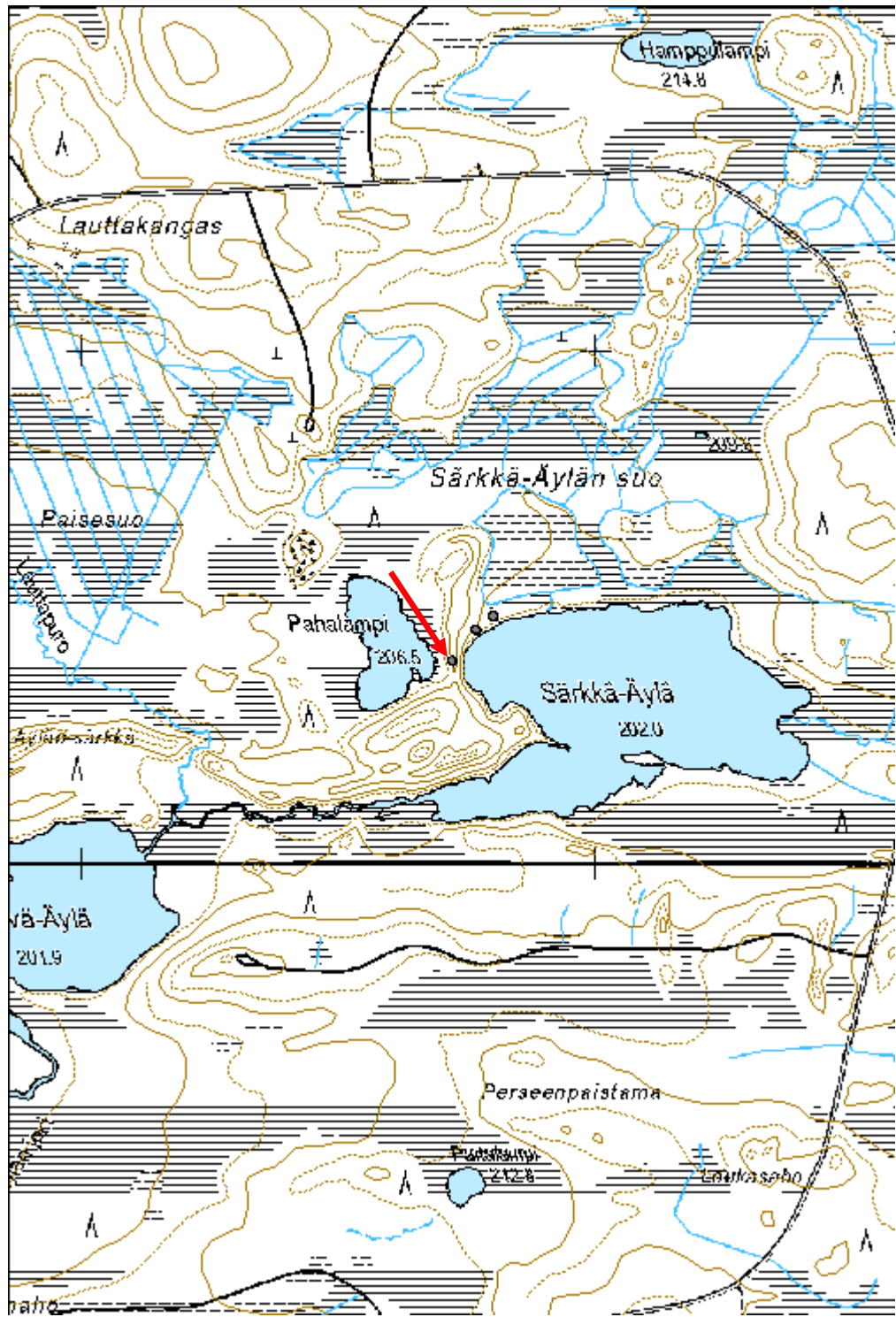
Viranomaisrekisterinro:		Kunto:	2 Keskinertainen
		Olotila:	2 Ei käytössä
Arvotus:	99 Ei suojeluarvoa	Kohteen suojele:	99 Ei suojeluarvoa

Selitys:	Selitys:
Ympäristön suojele:	99 Muu suojeluarvoa sisältävä alue
Selitys:	33004 Malahvia



Pahalampi hylsypuu.

Kohdetyyppi:	11 Taide/muistomerkit	Copyright:	© Metsähallitus 2008 © Maanmittauslaitos 1/MML/08
Koordinaatit:	X 7190393, Y 3626719, Z 210	Mittakaava:	1:10000



Joenniskanlahti kalapato jäännös

MH-tunnus: 158831

Kohdetyyppi:	9 Valmistuspaikat/työpaikat	Haltija:	161 Metsätalous Kainuu
Ajoitus:	7116 Uusi aika	Ylläpitäjä:	161 Metsätalous Kainuu
Rakentamisvuosi:		Kunta:	777 SUOMUSSALMI
Lukumäärä:	2		

Koordinaattiselitys:		Geometria tuotettu:	4 Gps-mittaus, korjaamaton
Koordinaatit:	X 7186618, Y 3631706, Z 222	Löydöt:	

Taustatiedot

Tieto kohteesta saatiin Metsähallituksen suunnittelijalta Juho Hiltuselta.

Ympäristön kuvaus

Kohde sijaitsee Vuokissa, Kevättijärven ja Kivi-Kevätti -järven välisen Välijoen suulla ensiksimmäisen järven muodostaman lahden pohjukassa. Lahden kohdalla on metsää kasvavaa kivennäismaata ja suota. Kohde sijaitsee vesikuviolla.

Kohteen kuvaus

Joen suun pohjassa on terotettuja puuseipäitä, joista osa on vielä pystyssä, sekä hirsii, jotka makaavat vaakasuoraan pohjassa. Kohteelta joelle päin on modernimpi rakennelma, joka kulkee koko joen suun poikki. Rakennelma koostuu loivasti, reilun 90 asteen kulmissa, portaittaisesti yhteen kiinnitetyistä lautakehikoista ja niiden tukipuista sekä kehikot peittävästä kanaverkosta.

Kohteen rajaus

Kohde on pistemäinen.

Tulkinta

Vanhan kalapadon jäänteet ja modernimpi kalapatorakennelma.

Lisätietoja**Toimenpiteet****Tarkastukset**

Tila: 3 Toteutettu Laji: 6 Suojeluarvojen tarkastus Tarkastusvuosi: 2013
Tarkastuspvm: 15.7.2013 Tarkastaja: R- Mustonen
Kuvaus: KMO kulttuuriperintöinventointi Kainuu

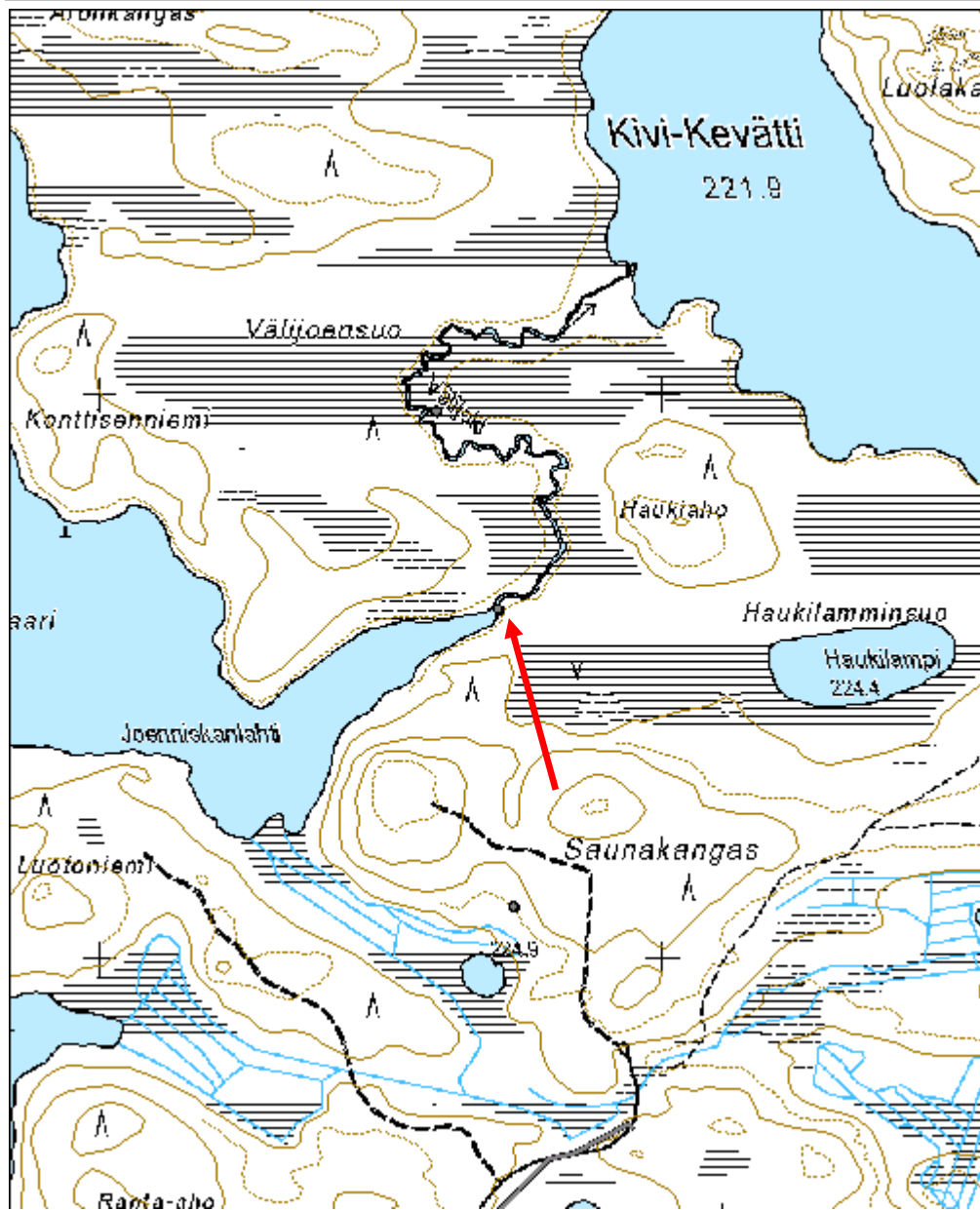
Viranomaisrekisterinro:	Kunto:	3 Huono
--------------------------------	---------------	---------

Arvotus:	8 Muu suojeluarvo	Olotila:	2 Ei käytössä
Selitys:		Kohteen suojelu:	9 Muu suojeluarvo
Selitys:		Selitys:	
Ympäristön suojelu:	99 Muu suojeluarvoa sisältävä alue		
Selitys:	33004 Malahvia		



Joenniskanlahti kalapadon jäännös.

Kohdetyyppi:	9 Valmistuspaikat/työpaikat	Copyright:	© Metsähallitus 2008 © Maanmittauslaitos 1/MML/08
Koordinaatit:	X 7186618, Y 3631706, Z 222	Mittakaava:	1:10000



Rautiaisenkangas 1 kanava

MH-tunnus: 161632

Kohdetyyppi:	9 Valmistuspaikat/työpaikat	Haltija:	161 Metsätalous Kainuu
Ajoitus:	7116 Uusi aika	Ylläpitäjä:	161 Metsätalous Kainuu
Rakentamisvuosi:		Kunta:	777 SUOMUSSALMI
Lukumäärä:	2		

Koordinaattiselitys:		Geometria tuotettu:	4 Gps-mittaus, korjaamaton
Koordinaatit:	X 7184390, Y 3629739, Z 217	Löydöt:	

Taustatiedot

Pentti Kinnunen opasti paikalle.

Ympäristön kuvaus

Kohde sijaitsee Malahviantien pohjoispuolella, Rautiaisen myllyn itäpuolella sijaitsevan lammen etelärannalla. Kuviolla on taimikkoa.

Kohteen kuvaus

Paikalla on syvä kanava, jonka reunustalla on kookkaita kiviä. Aivan järven rannassa on patorakennelma, jossa on puinen silta. Rannassa on pienehkö rakennus.

Kohteen rajaus

Kohde on pistemäinen.

Tulkinta

Paikalla on Kinnusen mukaan onnistunut kanavakaivanto (vrt. epäonnistunut kaivanto lännempänä). Kaivuuajankohdasta ei ole tietoa. Paikalla on tuoreempia rakenteita (portti), jotka liittyvät kalankasvatukseen.

Lisätietoja

Kohteen itäpuolella on myöskin ura, joka on ilmeisesti myöskin epäonnistunut kanava. Kohteesta kaakkoon sijaitsee iso kuopanne, joka liittyy kalankasvatukseen?

Toimenpiteet***Tarkastukset***

Tila: 3 Toteutettu Laji: 6 Suojeluarvojen tarkastus Tarkastusvuosi: 2013
Tarkastuspvm: 19.9.2013 Tarkastaja: R. Mustonen
Kuvaus: KMO kulttuuriperintöinventointi Kainuu

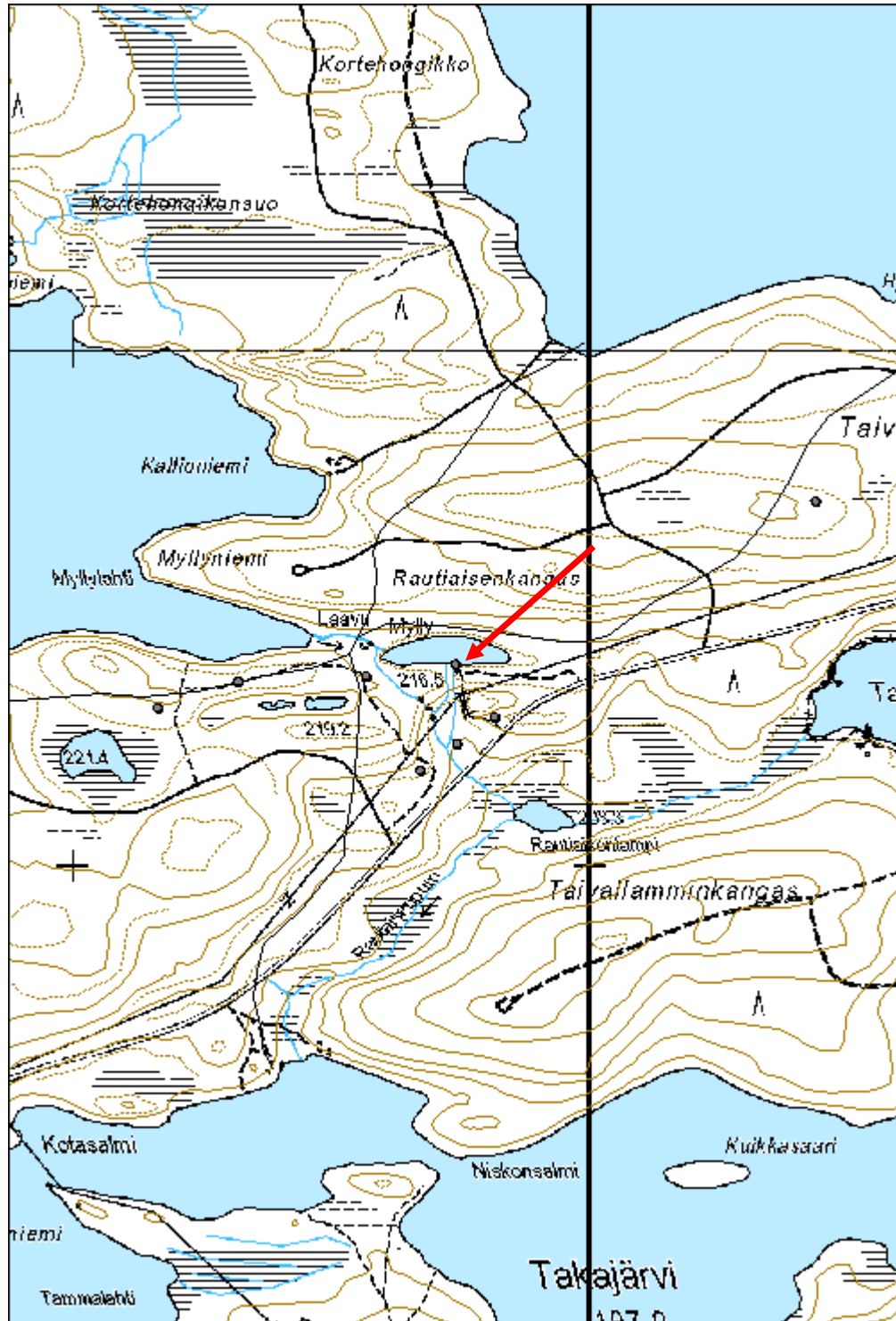
Viranomaisrekisterinro:	Kunto:	1 Hyvä
--------------------------------	---------------	--------

Arvotus:	8 Muu suojeuarvo	Olotila:	2 Ei käytössä
Selitys:		Kohteen suojeu:	9 Muu suojeuarvo
Selitys:		Selitys:	
Ympäristön suojeu:	0 Ei määritelty		
Selitys:			



Rautiaisenkangas 1 kanava.

Kohdetyyppi:	9 Valmistuspaikat/työpaikat	Copyright:	© Metsähallitus 2008 © Maanmittauslaitos 1/MML/08
Koordinaatit:	X 7184390, Y 3629739, Z 217	Mittakaava:	1:10000



Myllylahti 1 kanava paikka

MH-tunnus: 162535

Kohdetyyppi:	9 Valmistuspaikat/työpaikat	Haltija:	161 Metsätalous Kainuu
Ajoitus:	7116 Uusi aika	Ylläpitäjä:	161 Metsätalous Kainuu
Rakentamivuosi:		Kunta:	777 SUOMUSSALMI
Lukumäärä:	1		

Koordinaattiselitys:		Geometria tuotettu:	4 Gps-mittaus, korjaamaton
Koordinaatit:	X 7184356, Y 3629317, Z 223	Löydöt:	

Taustatiedot

Pentti Kinnunen opasti paikalle.

Ympäristön kuvaus

Kohde sijaitsee Malahviantien pohjoispuolella, Rautiaisen myllystä länsilounaaseen Vienan reitin varrella. Maasto on kangasta ja kuviolla kasvaa uudistuskypsää metsikköä.

Kohteen kuvaus

Paikalla näkyy pitkä ojamainen syvennys, joka kulkee kankaan poikki.

Kohteen rajaus

Kohde on pistemäinen.

Tulkinta

Kinnusen mukaan kankaan pohjoispuolella olevaa Koljatinjärveen pyrittiin rakentamaan kanava. Kanavan rakentaminen tähän kohtaan kuitenkin epäonnistui.

Lisätietoja***Toimenpiteet******Tarkastukset***

Tila: 3 Toteutettu Laji: 6 Suojeluarvojen tarkastus Tarkastusvuosi: 2013
Tarkastuspvm: 19.9.2013 Tarkastaja: R. Mustonen
Kuvaus: KMO kulttuuriperintöinventointi Kainuu

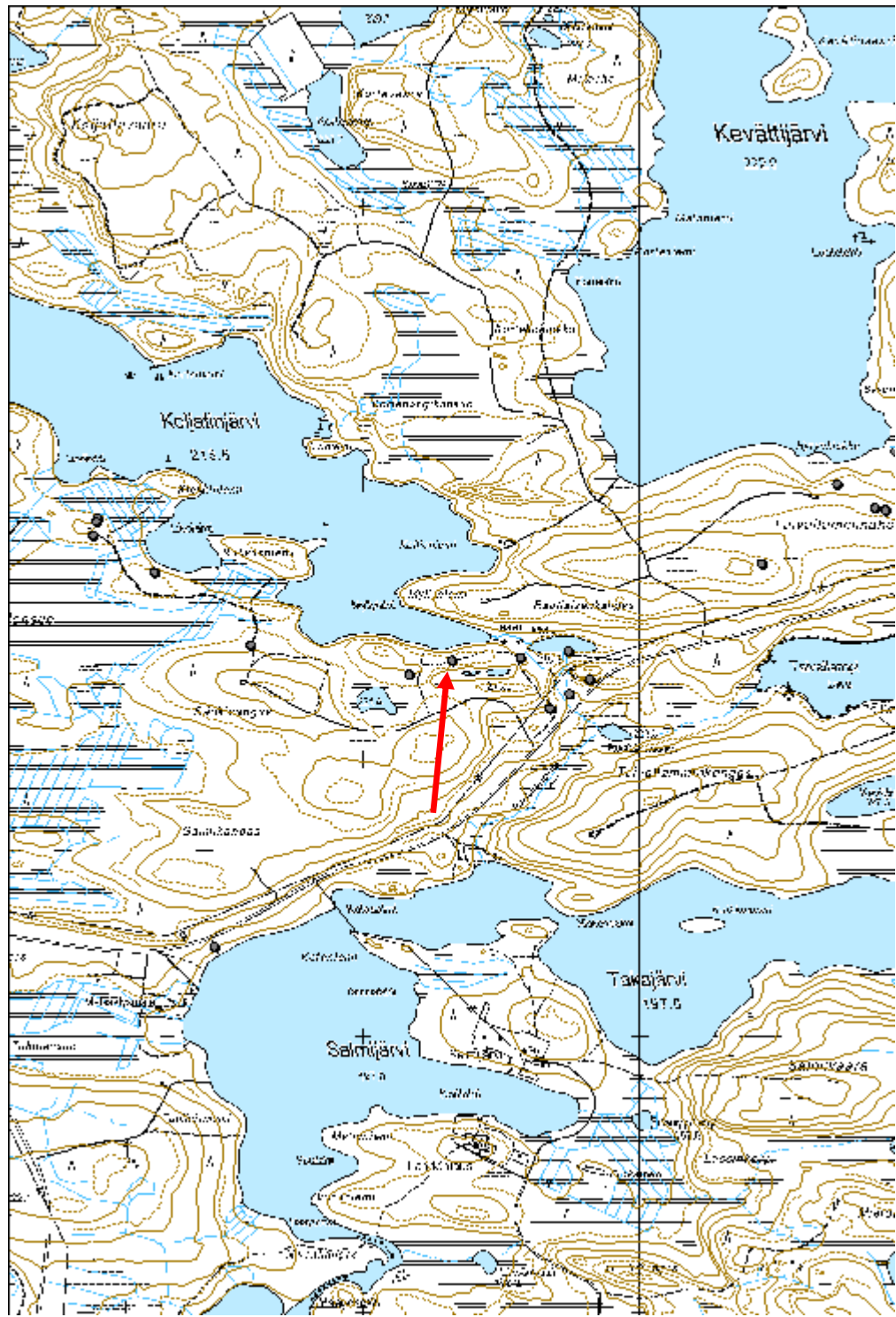
Viranomaisrekisterinro:		Kunto:	2 Keskinertainen
		Olotila:	2 Ei käytössä
Arvotus:	8 Muu suojeluarvo	Kohteen	9 Muu suojeluarvo

Selitys:	suojelu: Selitys:
Ympäristön suojelu:	0 Ei määritelty
Selitys:	



Myllylahti kanava paikka.

Kohdetyyppi:	9 Valmistuspaikat/työpaikat	Copyright:	© Metsähallitus 2008 © Maanmittauslaitos 1/MML/08
Koordinaatit:	X 7184356, Y 3629317, Z 223	Mittakaava:	1:18479



Pekansuo karhuntalas jäännös

MH-tunnus: 158926

Kohdetyyppi:	9 Valmistuspaikat/työpaikat	Haltija:	161 Metsätalous Kainuu
Ajoitus:	7116 Uusi aika	Ylläpitäjä:	161 Metsätalous Kainuu
Rakentamivuosi:		Kunta:	777 SUOMUSSALMI
Lukumäärä:	1		

Koordinaattiselitys:		Geometria tuotettu:	3 Gps-mittaus, korjattu
Koordinaatit:	X 7225343, Y 3619955, Z 236	Löydöt:	

Taustatiedot

Kohteesta kertoi suunnittelija Juho Hiltunen.

Ympäristön kuvaus

Kohde sijaitsee Karttimontien varrella, välittömästi tien pohjoispuolella. Maasto on soista kitumaata.

Kohteen kuvaus

Männyn vieressä on kaksi keloutunutta runkoa. Niistä mäntyyn ja toisiinsa on naulattu tikaspuolat, jotka muodostavat kolmion.

Kohteen rajaus

Kohde on pistemäinen.

Tulkinta

Karhuntalaksen jäänteet

Lisätietoja**Toimenpiteet****Tarkastukset**

Tila: 3 Toteutettu Laji: 6 Suojeluarvojen tarkastus Tarkastusvuosi: 2013
Tarkastuspvm: 21.7.2013 Tarkastaja: R. Mustonen
Kuvaus: KMO kulttuuriperintöinventointi Kainuu

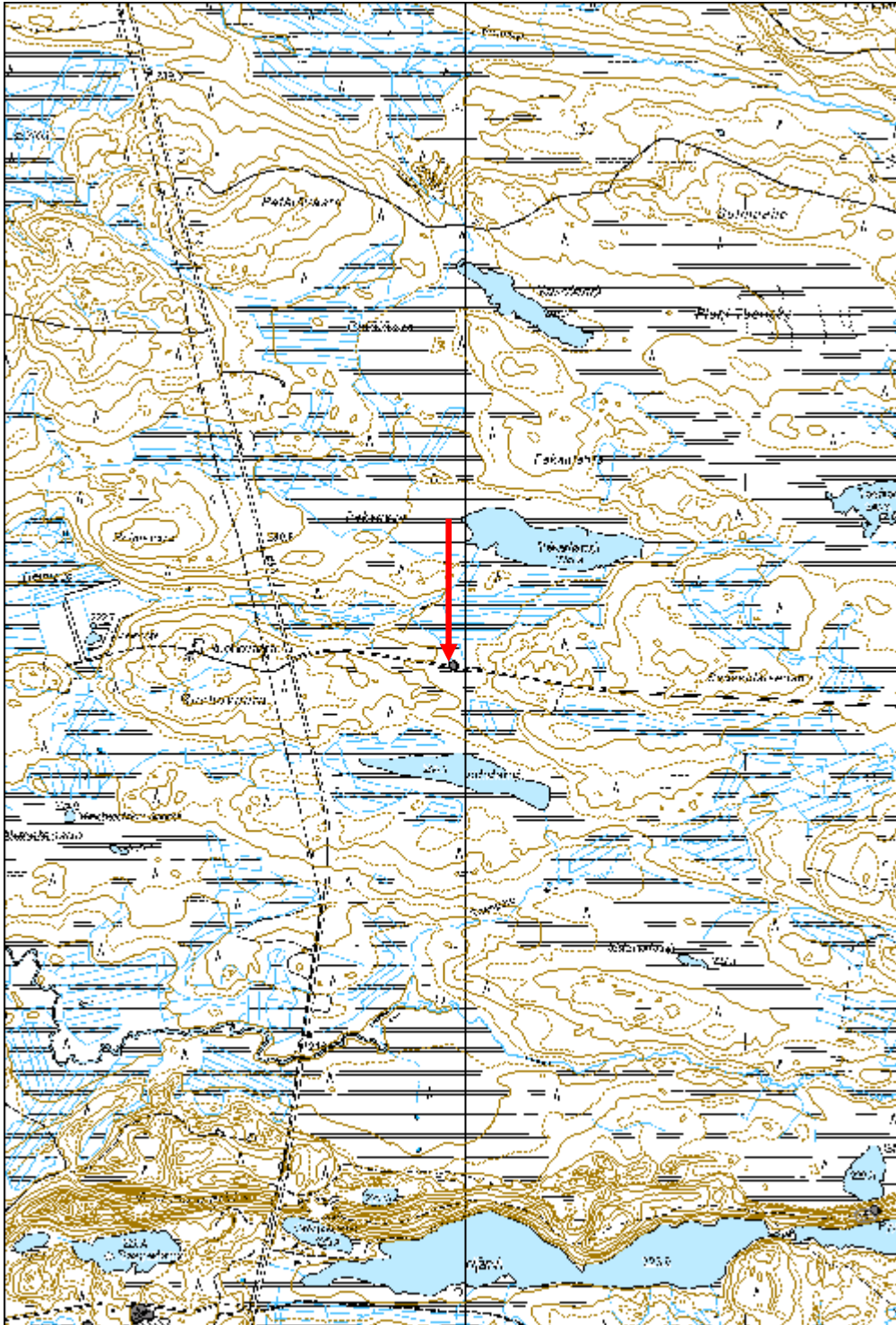
Viranomaisrekisterinro:		Kunto:	1 Hyvä
		Olotila:	2 Ei käytössä
Arvotus:	8 Muu suojeluarvo	Kohteen suojelu:	9 Muu suojeluarvo

Selitys:	Selitys:
Ympäristön suojelu:	0 Ei määritelty
Selitys:	



Yleiskuva karhunalaksesta.

Kohdetyyppi:	9 Valmistuspaikat/työpaikat	Copyright:	© Metsähallitus 2008 © Maanmittauslaitos 1/MML/08
Koordinaatit:	X 7225343, Y 3619955, Z 236	Mittakaava:	1:18505



Saunalammit karhuntalas jäännös

MH-tunnus: 158928

Kohdetyyppi:	9 Valmistuspaikat/työpaikat	Haltija:	161 Metsätalous Kainuu
Ajoitus:	7116 Uusi aika	Ylläpitäjä:	161 Metsätalous Kainuu
Rakentamisvuosi:		Kunta:	777 SUOMUSSALMI
Lukumäärä:	1		

Koordinaattiselitys:		Geometria tuotettu:	4 Gps-mittaus, korjaamaton
Koordinaatit:	X 7226507, Y 3624924, Z 265	Löydöt:	

Taustatiedot

Kohde havaittiin ohi ajettaessa.

Ympäristön kuvaus

Kohde sijaitsee Karttimontien eteläpuolella, Saunalammit nimisten lampien luoteispuolella, suon laidassa. Kuviolla on taimikkoa.

Kohteen kuvaus

Puisia lautarakenteita pystyssä olevan puun ympärillä.

Kohteen rajaus

Kohde on pistemäinen.

Tulkinta

Karhuntalas jäännös.

Lisätietoja**Toimenpiteet****Tarkastukset**

Tila: 3 Toteutettu Laji: 6 Suojeluarvojen tarkastus Tarkastusvuosi: 2013
Tarkastuspvm: 21.7.2013 Tarkastaja: R. Mustonen
Kuvaus: KMO kulttuuriperintöinventointi Kainuu

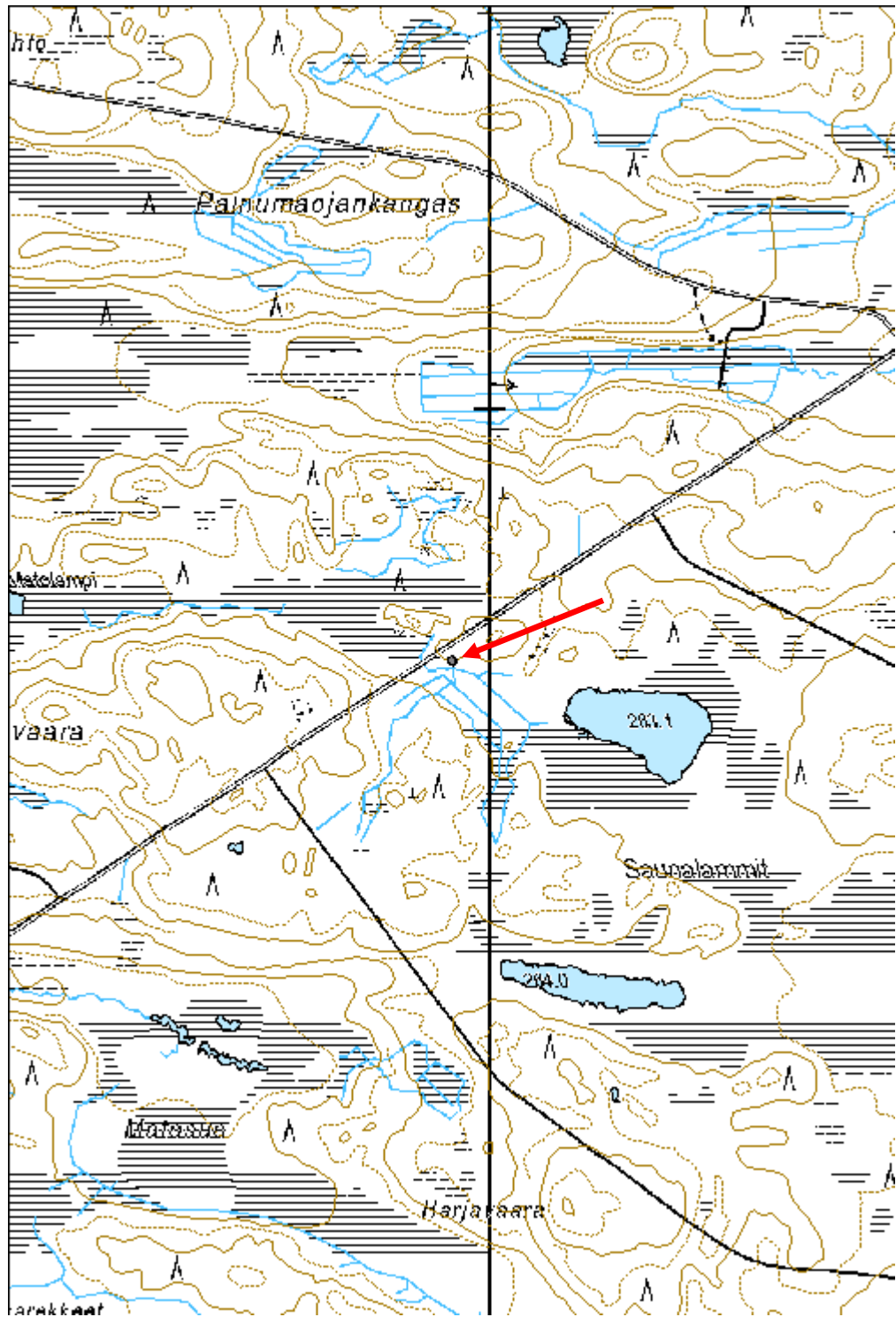
Viranomaisrekisterinro:		Kunto:	2 Keskinertainen
		Olutila:	2 Ei käytössä
Arvotus:	8 Muu suojeluarvo	Kohteen suojele:	9 Muu suojeluarvo

Selitys:	Selitys:
Ympäristön suojaus:	0 Ei määritelty
Selitys:	



Yleiskuva karhunalaksesta.

Kohdetyyppi:	9 Valmistuspaikat/työpaikat	Copyright:	© Metsähallitus 2008 © Maanmittauslaitos 1/MML/08
Koordinaatit:	X 7226507, Y 3624924, Z 265	Mittakaava:	1:10000



Salmijärvi kellari jäännös

MH-tunnus: 160574

Kohdetyyppi:	10 Valmistuspaikat/työpaikat?	Haltija:	161 Metsätalous Kainuu
Ajoitus:	7116 Uusi aika	Ylläpitäjä:	161 Metsätalous Kainuu
Rakentamivuosi:		Kunta:	777 SUOMUSSALMI
Lukumäärä:	1		

Koordinaattiselitys:		Geometria tuotettu:	4 Gps-mittaus, korjaamaton
Koordinaatit:	X 7183323, Y 3628459, Z 201	Löydöt:	

<i>Taustatiedot</i>
Kohde löytyi Metsähallituksen metsurin Eero Pyykkösen vihjeestä.
<i>Ympäristön kuvaus</i>
Kohde sijaitsee Salmijärven pohjoisrannalla, tien ja järven välissä, järvelle viettävässä rinteessä. Alue on taimikkoa ja pihapiiri on rehevää. Tie vie rantaan, jossa on kaksi vanhaa puuvenettä.
<i>Kohteen kuvaus</i>
Kohteen suuaukko ja katto ovat romahtaneet, itään, puujäänteet. Kohteella on isot seinävallit ja kivetyt seinät. seppänen? kalastanut, asemus muualla
<i>Kohteen rajaus</i>
Kohde on pistemäinen.
<i>Tulkinta</i>
Kellarin jäännös.
<i>Lisätietoja</i>

<i>Toimenpiteet</i>

<i>Tarkastukset</i>
Tila: 3 Toteutettu Laji: 6 Suojeluarvojen tarkastus Tarkastusvuosi: 2013
Tarkastuspvm: 5.6.2013 Tarkastaja: R. Mustonen
Kuvaus: KMO kulttuuriperintöinventointi Kainuu

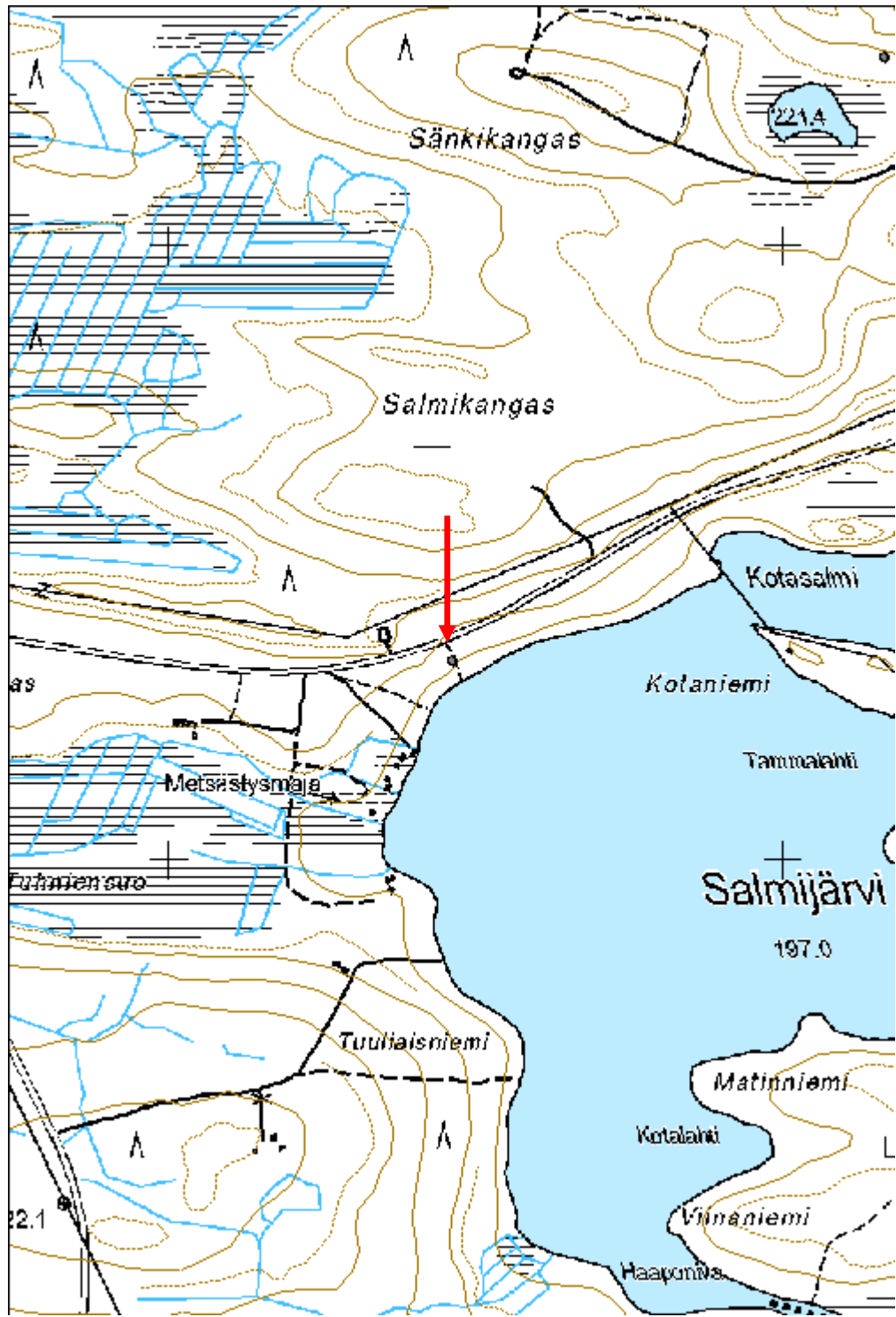
Viranomaisrekisterinro:	Kunto: 2 Keskinertainen
	Olotila: 2 Ei käytössä

Arvotus:	8 Muu suojeluarvo	Kohteen suojelu:	9 Muu suojeluarvo
Selitys:		Selitys:	
Ympäristön suojelu:	0 Ei määritelty		
Selitys:			



Salmijärvi kellari jäännös.

Kohdetyyppi:	10 Valmistuspaikat/työpaikat?	Copyright:	© Metsähallitus 2008 © Maanmittauslaitos 1/MML/08
Koordinaatit:	X 7183323, Y 3628459, Z 201	Mittakaava:	1:8331



Pulkkisenautio 4 kivröykkiö

MH-tunnus: 158297

Kohdetyyppi:	1 Asuinpaikat	Haltija:	161 Metsätalous Kainuu
Ajoitus:	7116 Uusi aika	Ylläpitäjä:	161 Metsätalous Kainuu
Rakentamivuosi:		Kunta:	777 SUOMUSSALMI
Lukumäärä:	1		

Koordinaattiselitys:		Geometria tuotettu:	4 Gps-mittaus, korjaamaton
Koordinaatit:	X 7191148, Y 3645229, Z 232	Löydöt:	

Taustatiedot

Kohde löytyi kartoittaessa muita SutGis:iin merkittyjä kohteita alueella.

Ympäristön kuvaus

Kohde sijaitsee Viianginjärven ja valtakunnanrajan välisellä alueella, vanhassa mäntyvaltaisessa metsässä.

Kohteen kuvaus

Kivikasan halkaisija on 1,5 metriä.

Kohteen rajaus

Kohde on pistemäinen.

Tulkinta

Kohde on mahdollisesti jonkinlainen raivausröykkiö.

Lisätietoja***Toimenpiteet******Tarkastukset***

Tila: 3 Toteutettu Laji: 6 Suojeluarvojen tarkastus Tarkastusvuosi: 2013
Tarkastuspvm: 18.6.2013 Tarkastaja: R. Mustonen
Kuvaus: KMO kulttuuriperintöinventointi Kainuu

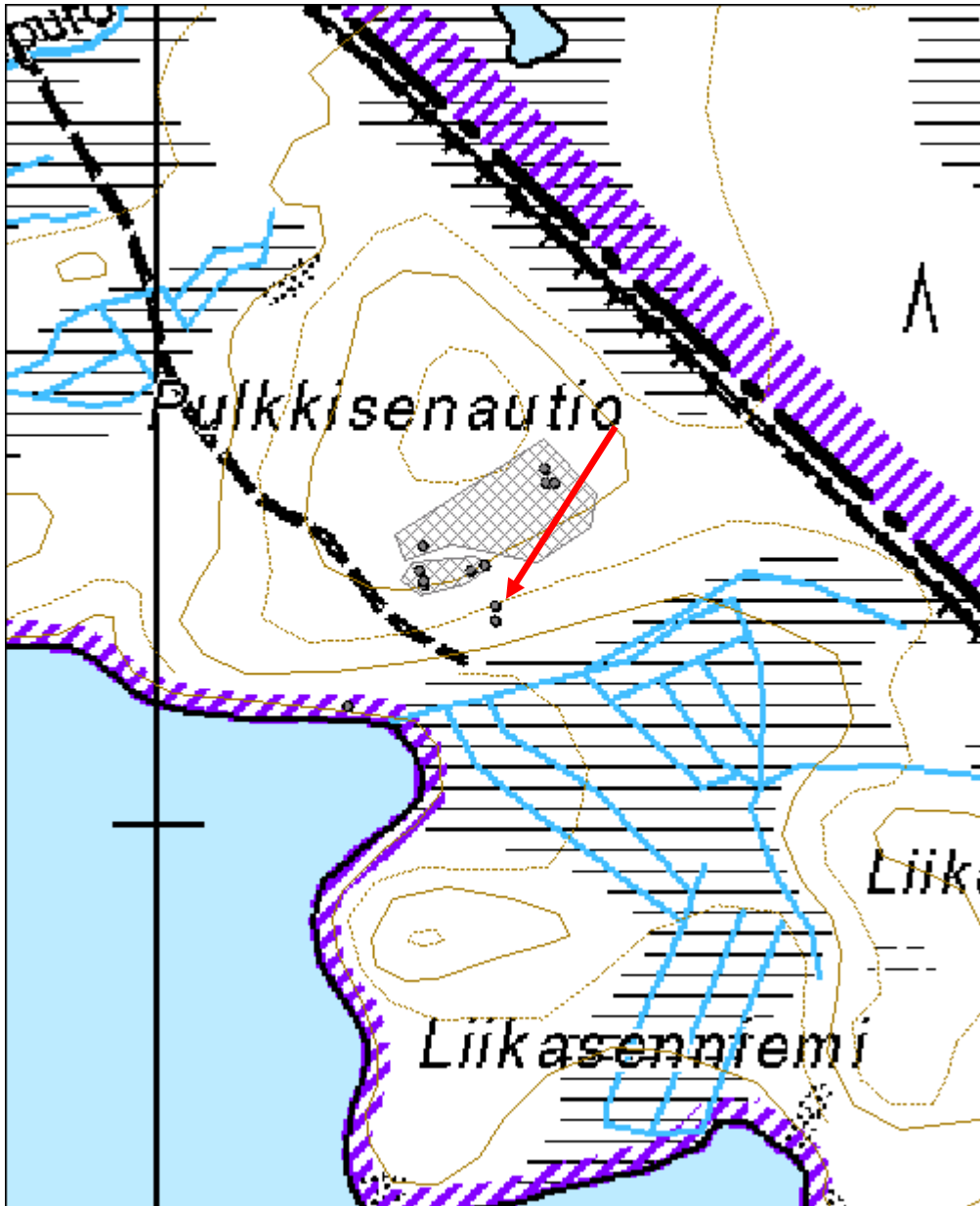
Viranomaisrekisterinro:		Kunto:	2 Keskipertainen
		Olotila:	2 Ei käytössä
Arvotus:	8 Muu suojeluarvo	Kohteen suojelu:	9 Muu suojeluarvo

Selitys:	Selitys:
Ympäristön suojelu:	0 Ei määritelty
Selitys:	



Pulkkisenautio 4 kiviröykkiö

Kohdetyyppi:	1 Asuinpaikat	Copyright:	© Metsähallitus 2008 © Maanmittauslaitos 1/MML/08
Koordinaatit:	X 7191148, Y 3645229, Z 232	Mittakaava:	1:3814



Nissisenvaara 2 kiviröykkiö

MH-tunnus: 159239

Kohdetyyppi:	10 Valmistuspaikat/työpaikat?	Haltija:	161 Metsätalous Kainuu
Ajoitus:	7116 Uusi aika	Ylläpitäjä:	161 Metsätalous Kainuu
Rakentamisvuosi:		Kunta:	777 SUOMUSSALMI
Lukumäärä:	1		

Koordinaattiselitys:		Geometria tuotettu:	4 Gps-mittaus, korjaamaton
Koordinaatit:	X 7213021, Y 3616399, Z 268	Löydöt:	

Taustatiedot

Vuoden 1964 metsätalouskartassa kohdalle oli merkitty Vapon parakki.

Ympäristön kuvaus

Kohde on Juntusrannantien reunassa, sen luoteispuolella. Kuviolla on taimikkoa ja sinne on jätetty säästöpuskia sekä jättöpuita. Kohteen ympärillä on nuorehkoja koivuja ja järeämpiä mäntyjä.

Kohteen kuvaus

Kohde on tien suuntaisesti pitkulainen raivausröykkiö.

Kohteen rajaus

Kohde on pistemäinen.

Tulkinta

Raivausröykkiö, joka liittyyne paikalla olleeseen Vapon parakkiin. Röykkiön vieressä on alue, joka vaikuttaa olleen joskus avonaista (piha-alue).

Lisätietoja***Toimenpiteet******Tarkastukset***

Tila: 3 Toteutettu Laji: 6 Suojeluarvojen tarkastus Tarkastusvuosi: 2013
Tarkastuspvm: 30.7.2013 Tarkastaja: R. Mustonen
Kuvaus: KMO kulttuuriperintöinventointi Kainuu

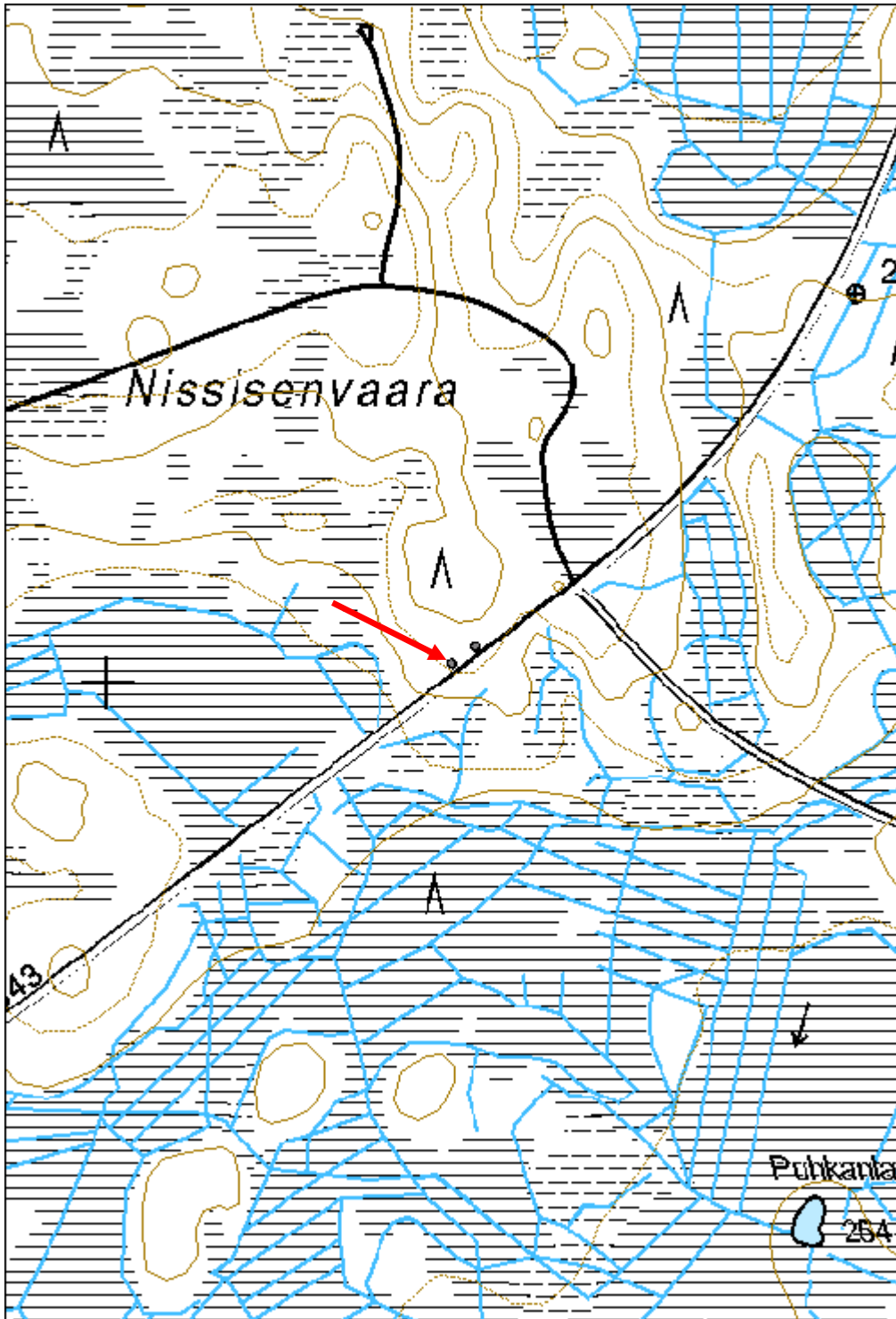
Viranomaisrekisterinro:	Kunto:	3 Huono
	Olotila:	2 Ei käytössä

Arvotus:	99 Ei suojeluarvoa	Kohteen suojelu:	99 Ei suojeluarvoa
Selitys:		Selitys:	
Ympäristön suojelu:	0 Ei määritelty		
Selitys:			



Nissisenvaara 2 kiviröykkiö.

Kohdetyyppi:	10 Valmistuspaikat/työpaikat?	Copyright:	© Metsähallitus 2008 © Maanmittauslaitos 1/MML/08
Koordinaatit:	X 7213021, Y 3616399, Z 268	Mittakaava:	1:6000



Kirnuaho 2 kuoppa jäännös

MH-tunnus: 158049

Kohdetyyppi:	10 Valmistuspaikat/työpaikat?	Haltija:	161 Metsätalous Kainuu
Ajoitus:	7116 Uusi aika	Ylläpitäjä:	161 Metsätalous Kainuu
Rakentamivuosi:		Kunta:	777 SUOMUSSALMI
Lukumäärä:	1		

Koordinaattiselitys:		Geometria tuotettu:	4 Gps-mittaus, korjaamaton
Koordinaatit:	X 7189930, Y 3618791, Z 198	Löydöt:	

Taustatiedot

Kohde havaittiin aluetta inventoitaessa.

Ympäristön kuvaus

Kohde sijaitsee Purasjoen pohjoispuolella, Honkakosken läheisyydessä, metsätien pohjoispuolen rinteessä. Kuviolla on varttunutta kasvatusmetsää.

Kohteen kuvaus

Kohde on halkaisijaltaan 5 metriä ja syvyydeltään 0,7 metriä.

Kohteen rajaus

Pistemäinen

Tulkinta

Kohde on kuoppajäännös.

Lisätietoja***Toimenpiteet******Tarkastukset***

Tila: 3 Toteutettu Laji: 6 Suojeluarvojen tarkastus Tarkastusvuosi: 2013
Tarkastuspvm: 12.6.2013 Tarkastaja: R. Mustonen
Kuvaus: KMO kulttuuriperintöinventointi Kainuu

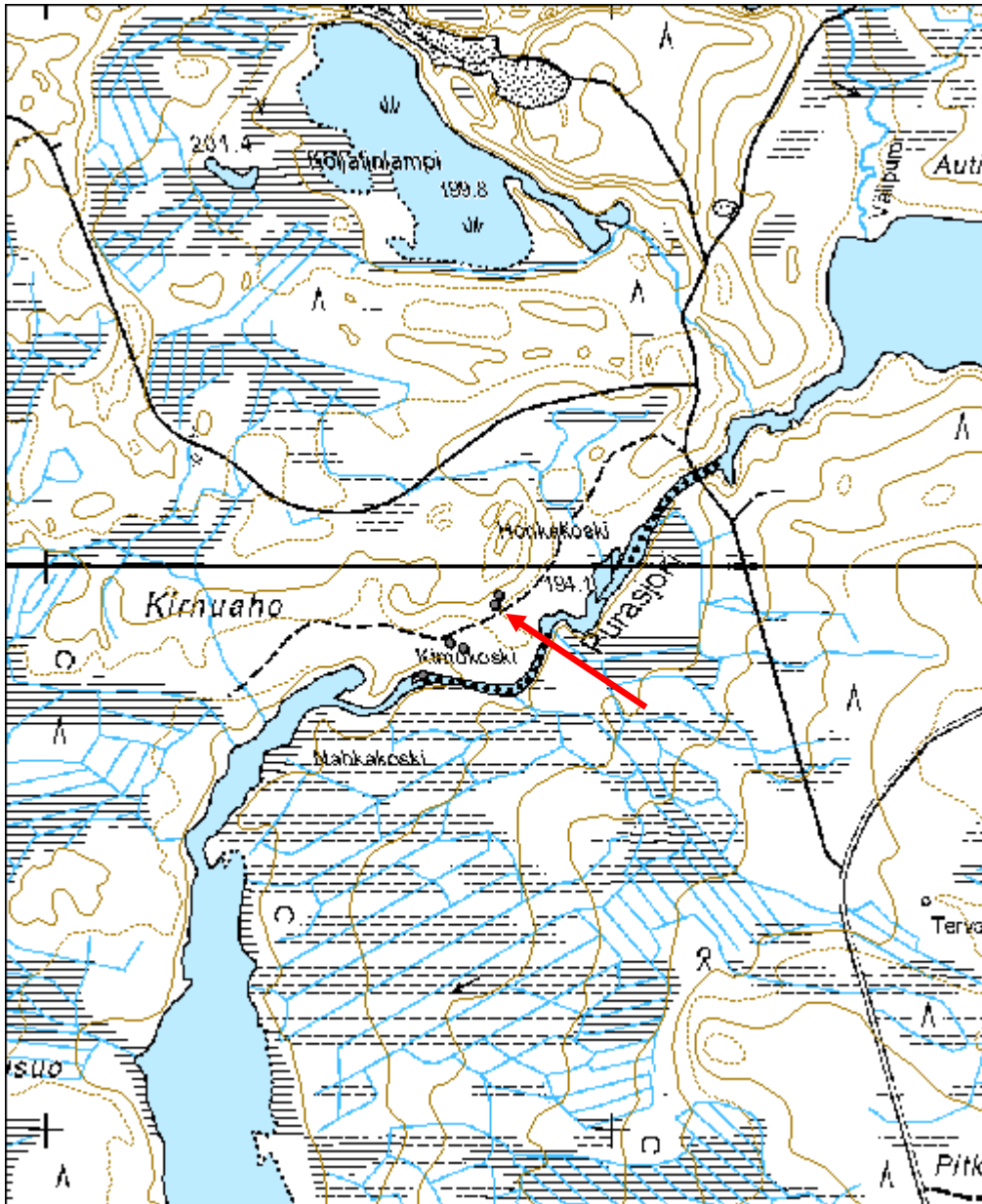
Viranomaisrekisterinro:		Kunto:	2 Keskinertainen
		Olotila:	2 Ei käytössä
Arvotus:	8 Muu suojeluarvo	Kohteen	9 Muu suojeluarvo

Selitys:	suojelu: Selitys:
Ympäristön suojelu:	0 Ei määritelty
Selitys:	



Kirnuaho 2 kuoppa jäännös.

Kohdetyyppi:	10 Valmistuspaikat/työpaikat?	Copyright:	© Metsähallitus 2008 © Maanmittauslaitos 1/MML/08
Koordinaatit:	X 7189930, Y 3618791, Z 198	Mittakaava:	1:10000



Syväjärvi 3 kuoppa jäännös

MH-tunnus: 158278

Kohdetyyppi:	17 Kivi- ja maarakenteet	Haltija:	161 Metsätalous Kainuu
Ajoitus:	7199 Ajoitus epäselvä	Ylläpitäjä:	161 Metsätalous Kainuu
Rakentamivuosi:		Kunta:	777 SUOMUSSALMI
Lukumäärä:	1		

Koordinaattiselitys:		Geometria tuotettu:	4 Gps-mittaus, korjaamaton
Koordinaatit:	X 7202159, Y 3613897, Z 219	Löydöt:	

Taustatiedot

Mauri Matero näytti kohteen.

Ympäristön kuvaus

Järven eteläpuolella kulkevalla särkällä. Särkällä on pyyntikuoppia ja vanha polku.

Kohteen kuvaus

Särkän päällä on kuoppa. Kuopassa kasvaa puu, joten kuopan muodosta tai koosta ei saa selvyyttä. Kohteesta hieman länteen on kaksi pyyntikuoppaa, mutta tämän kuoppajäännöksen luonnetta on mahdotonta todentaa.

Kohteen rajaus

Kohde on pistemäinen.

Tulkinta

Kuoppa jäännös

Lisätietoja***Toimenpiteet******Tarkastukset***

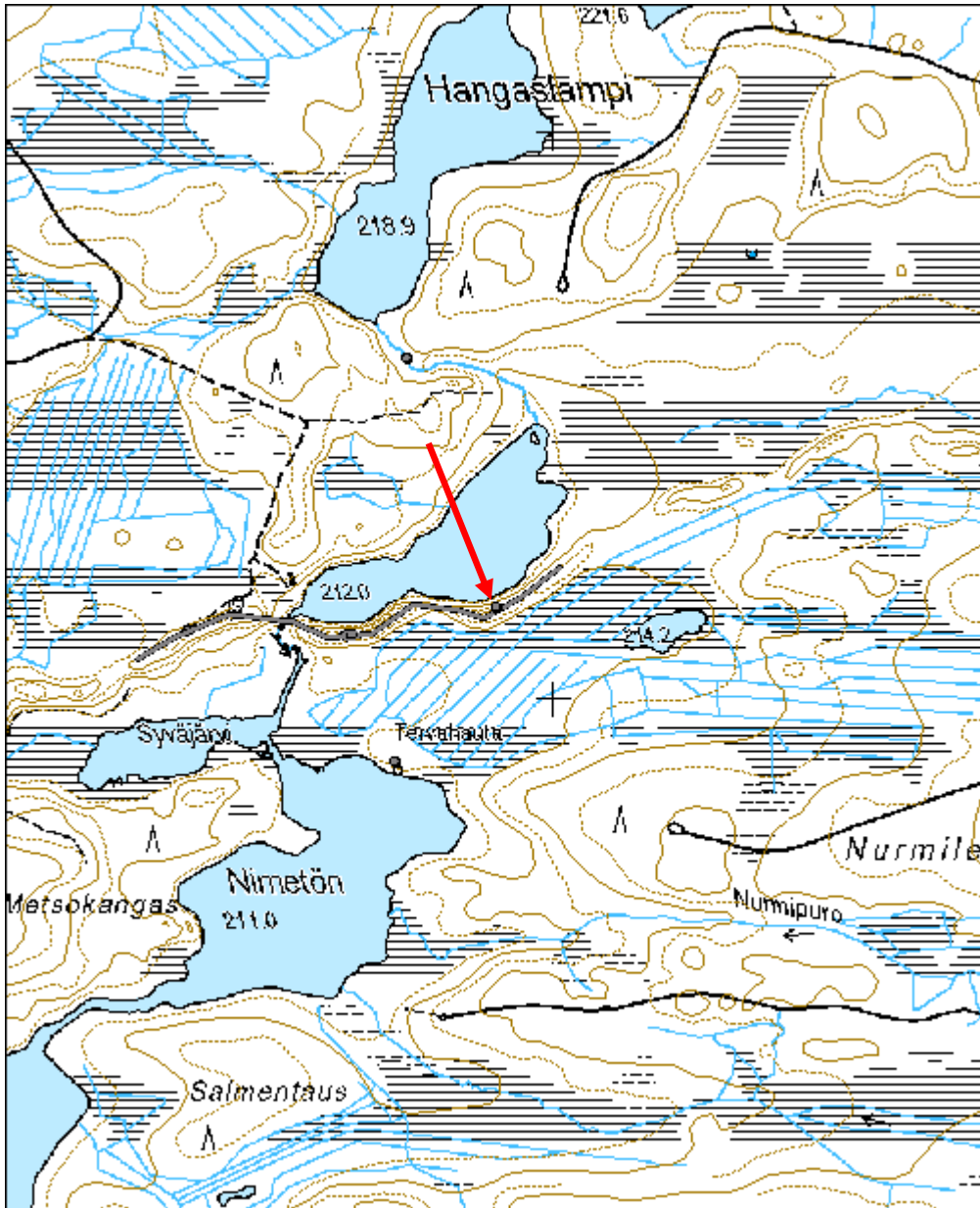
Viranomaisrekisterinro:		Kunto:	2 Keskinertainen
		Olotila:	2 Ei käytössä
Arvotus:	99 Ei suojeluarvoa	Kohteen suojele:	99 Ei suojeluarvoa

Selitys:	Selitys:
Ympäristön suojelu:	0 Ei määritelty
Selitys:	



Syväjärvi 3 kuoppa jäännös.

Kohdetyyppi:	17 Kivi- ja maarakenteet	Copyright:	© <i>Metsähallitus</i> 2008 © <i>Maanmittauslaitos 1/MML/08</i>
Koordinaatit:	X 7202159, Y 3613897, Z 219	Mittakaava:	1:10000



Kolmikärrhinaho 1 kuoppa jäännös

MH-tunnus: 160028

Kohdetyyppi:	17 Kivi- ja maarakenteet	Haltija:	161 Metsätalous Kainuu
Ajoitus:	7116 Uusi aika	Ylläpitäjä:	161 Metsätalous Kainuu
Rakentamivuosi:		Kunta:	777 SUOMUSSALMI
Lukumäärä:	1		

Koordinaattiselitys:		Geometria tuotettu:	4 Gps-mittaus, korjaamaton
Koordinaatit:	X 7186243, Y 3625389, Z 213	Löydöt:	

Taustatiedot

Kohde on uusi.

Ympäristön kuvaus

Kohde sijaitsee Vängänkylältä pohjoisluoteeseen, Kolmikärrhinahon laidalla, lähellä suota. Kohteesta koilliseen on kaksi tervahautaa. Kuviolla on uudistuskypsää metsikköä.

Kohteen kuvaus

Kohde on kooltaan 9 x 3 m ja syvyydeltään noin 1 metrin. Kohteen reunoilla on valunut maata. Kohteen seinämät ovat paljasta hiekkaa, mutta pohjalla kasvaa kanervaa ja mustikkaa.

Kohteen rajaus

Kohde on pistemäinen.

Tulkinta

Kuoppajäännös.

Lisätietoja**Toimenpiteet****Tarkastukset**

Tila: 3 Toteutettu Laji: 6 Suojeluarvojen tarkastus Tarkastusvuosi: 2013
Tarkastuspvm: 3.7.2013 Tarkastaja: R. Mustonen
Kuvaus: KMO kulttuuriperintöinventointi Kainuu

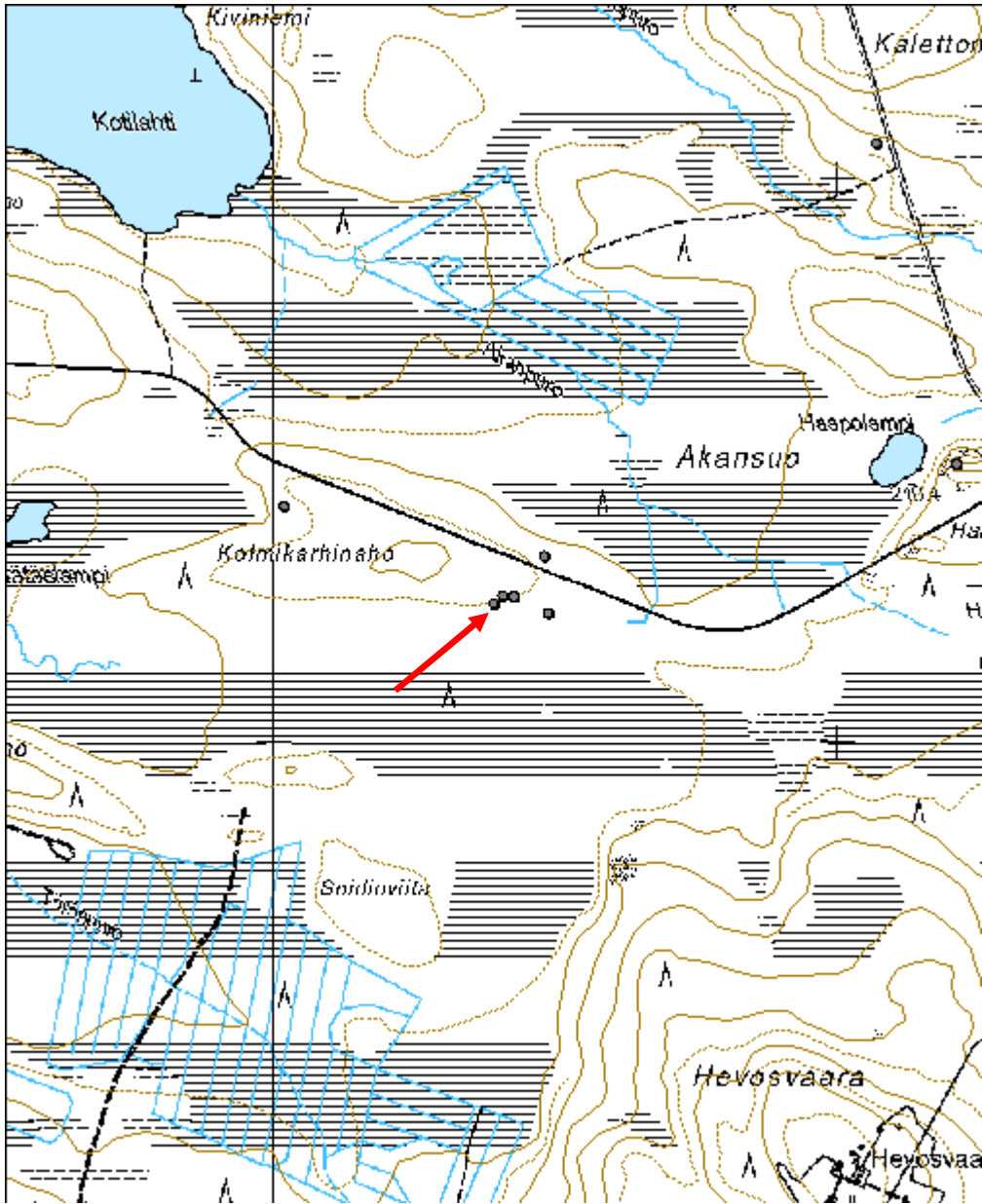
Viranomaisrekisterinro:		Kunto:	2 Keskinertainen
		Olotila:	2 Ei käytössä
Arvotus:	8 Muu suojeluarvo	Kohteen	9 Muu suojeluarvo

Selitys:	suojelu: Selitys:
Ympäristön suojelu:	0 Ei määritelty
Selitys:	



Kolmikärhinaho 1 kuoppa jäännös.

Kohdetyyppi:	17 Kivi- ja maarakenteet	Copyright:	© <i>Metsähallitus 2008</i> © <i>Maanmittauslaitos 1/MML/08</i>
Koordinaatit:	X 7186243, Y 3625389, Z 213	Mittakaava:	1:10000



Kolmikarhinaho 5 kuoppa jäännös

MH-tunnus: 160023

Kohdetyyppi:	17 Kivi- ja maarakenteet	Haltija:	161 Metsätalous Kainuu
Ajoitus:	7116 Uusi aika	Ylläpitäjä:	161 Metsätalous Kainuu
Rakentamisvuosi:		Kunta:	777 SUOMUSSALMI
Lukumäärä:	1		

Koordinaattiselitys:		Geometria tuotettu:	4 Gps-mittaus, korjaamaton
Koordinaatit:	X 7186227, Y 3625485, Z 213	Löydöt:	

Taustatiedot

Kohde on uusi löytö.

Ympäristön kuvaus

Kohde sijaitsee Vängänkylästä pohjoisluoteeseen, Kolmikarhonahon ja suon laidalla, polun vieressä. Kuviolla on uudistuskypsää metsikköä.

Kohteen kuvaus

Kohde on halkaisijaltaan 3 m ja syvyydeltään 1 m. Kohteen reunoilla kasvaa kaksi mäntyä. Kuopassa kasvaa suopursua, puolukkaa ja variksenmarjaa.

Kohteen rajaus

Kohde on pistemäinen.

Tulkinta

Kuoppajäännös.


Lisätietoja***Toimenpiteet******Tarkastukset***

Tila: 3 Toteutettu Laji: 6 Suojeluarvojen tarkastus Tarkastusvuosi: 2013
Tarkastuspvm: 3.7.2013 Tarkastaja: R. Mustonen
Kuvaus: KMO kulttuuriperintöinventointi Kainuu

Viranomaisrekisterinro:		Kunto:	1 Hyvä
		Olotila:	2 Ei käytössä
Arvotus:	8 Muu suojeluarvo	Kohteen	9 Muu suojeluarvo

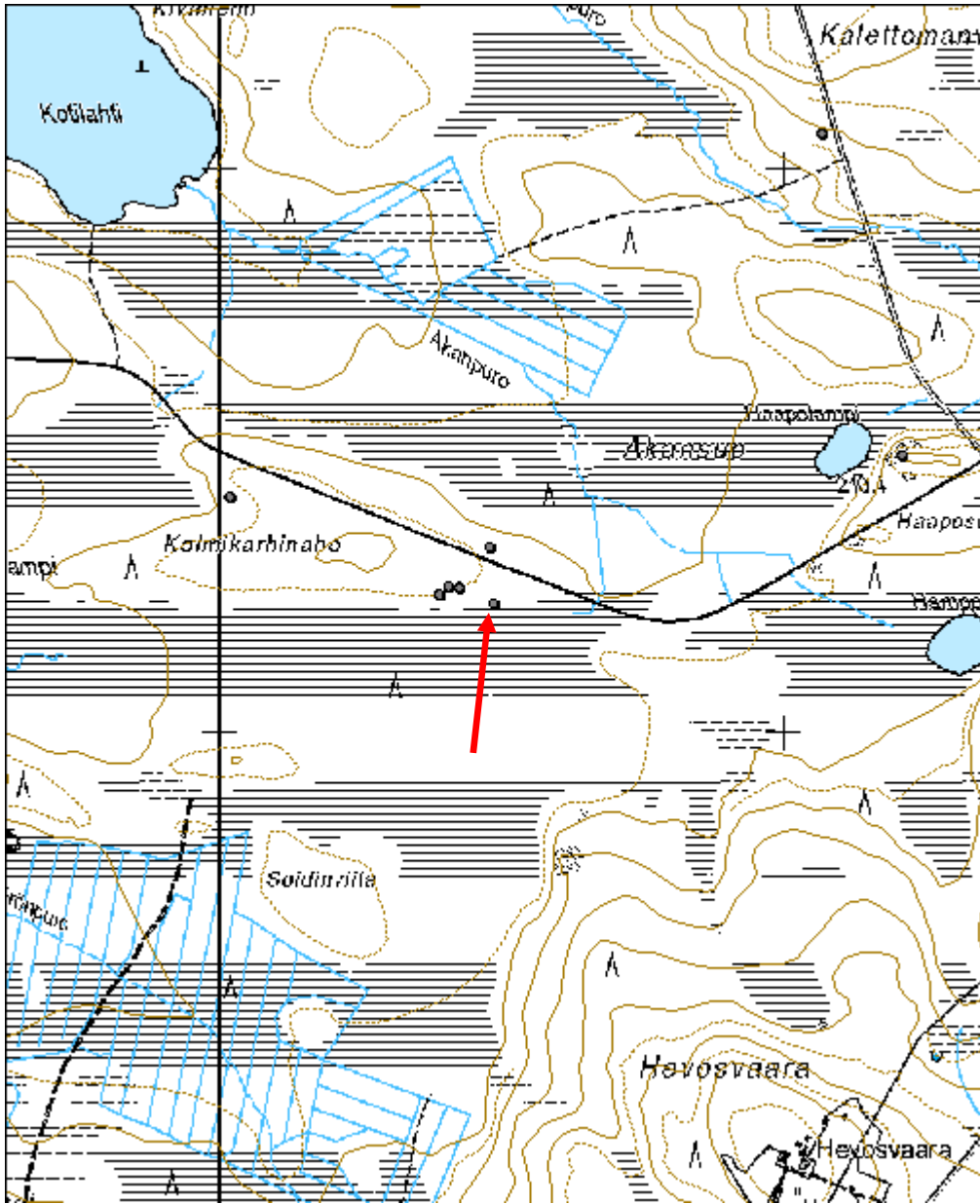
Selitys:	suojelu: Selitys:
-----------------	------------------------------------

Ympäristön suojelu:	0 Ei määritelty
Selitys:	



Kolmikärhinaho 5 kuoppa jäännös.

Kohdetyyppi:	17 Kivi- ja maarakenteet	Copyright:	© Metsähallitus 2008 © Maanmittauslaitos 1/MML/08
Koordinaatit:	X 7186227, Y 3625485, Z 213	Mittakaava:	1:10000



Honkakangas 1 kuoppa jäännös

MH-tunnus: 158988

Kohdetyyppi:	10 Valmistuspaikat/työpaikat?	Haltija:	161 Metsätalous Kainuu
Ajoitus:	7116 Uusi aika	Ylläpitäjä:	161 Metsätalous Kainuu
Rakentamisvuosi:		Kunta:	777 SUOMUSSALMI
Lukumäärä:	1		

Koordinaattiselitys:		Geometria tuotettu:	4 Gps-mittaus, korjaamaton
Koordinaatit:	X 7189421, Y 3620375, Z 220	Löydöt:	

Taustatiedot

Kuoppa tarkastettiin, koska se näkyy LiDAR-aineistossa.

Ympäristön kuvaus

Kohde sijaitsee Koiralammen länsipuolella, männikössä. Kuviolla on uudistuskypsää metsikköä.

Kohteen kuvaus

Kohde on neliömäinen kuoppa. Kuopan reunoilla on tasaisesti vallit joka puolella. Kohde on mitoiltaan 2,5 x 2,5 m, vallit huomioiden 4,5 m x 4,5 m.

Kohteen rajaus

Kohde on pistemäinen.

Tulkinta

Kuoppajäännös.

Lisätietoja***Toimenpiteet******Tarkastukset***

Tila: 3 Toteutettu Laji: 6 Suojeluarvojen tarkastus Tarkastusvuosi: 2013
Tarkastuspvm: 23.7.2013 Tarkastaja: R. Mustonen
Kuvaus: KMO kulttuuriperintöinventointi Kainuu

Viranomaisrekisterinro:		Kunto:	2 Keskinertainen
		Olutila:	2 Ei käytössä
Arvotus:	8 Muu suojeluarvo	Kohteen	9 Muu suojeluarvo

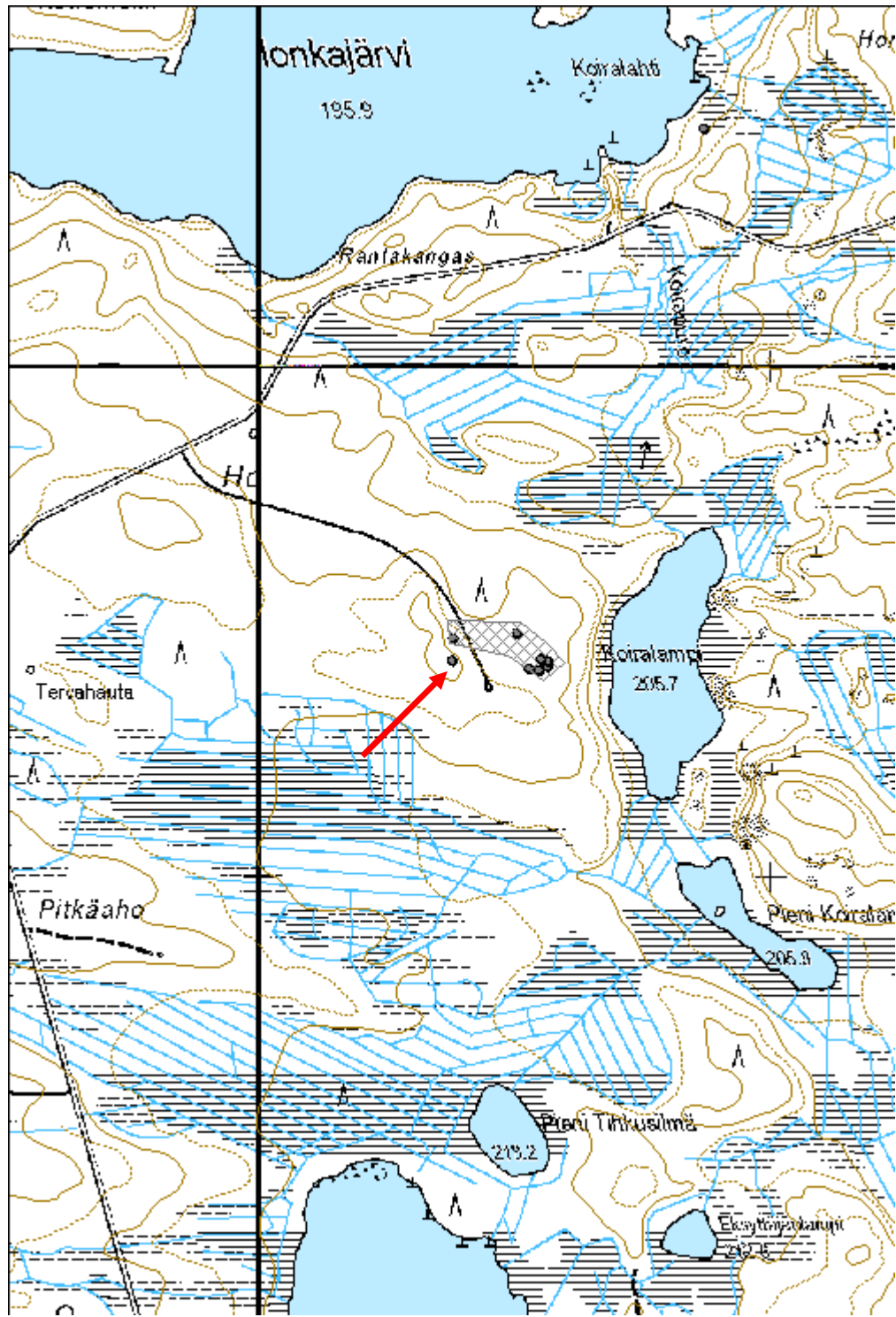
Selitys:	suojelu: Selitys:
-----------------	------------------------------------

Ympäristön suojelu:	0 Ei määritelty
Selitys:	



Honkakangas kuoppa jäännös.

Kohdetyyppi:	10 Valmistuspaikat/työpaikat?	Copyright:	© Metsähallitus 2008 © Maanmittauslaitos 1/MML/08
Koordinaatit:	X 7189421, Y 3620375, Z 220	Mittakaava:	1:10000



Savilaksi 3 kuoppa jäännös

MH-tunnus: 159329

Kohdetyyppi:	17 Kivi- ja maarakenteet	Haltija:	161 Metsätalous Kainuu
Ajoitus:	7116 Uusi aika	Ylläpitäjä:	161 Metsätalous Kainuu
Rakentamivuosi:		Kunta:	777 SUOMUSSALMI
Lukumäärä:	1		

Koordinaattiselitys:		Geometria tuotettu:	4 Gps-mittaus, korjaamaton
Koordinaatit:	X 7175994, Y 3649173, Z 237	Löydöt:	

Taustatiedot

Kohde on uusi löytö.

Ympäristön kuvaus

Kohde sijaitsee rajavyöhykkeellä tervahaudan itäpuolella, lähellä itäisen Vuokkijärven luoteisrantaan. Kuviolla on nuorta kasvatusmetsää.

Kohteen kuvaus

Kuoppa on mitoiltaan 1,5 x 2 m. Sen ääriviivat hahmottuvat maahan. Näkyvissä on hieman vallia.

Kohteen rajaus

Kohde on pistemäinen.

Tulkinta

Kuoppa jäännös.

Lisätietoja***Toimenpiteet******Tarkastukset***

Tila: 3 Toteutettu Laji: 6 Suojeluarvojen tarkastus Tarkastusvuosi: 2013
Tarkastuspvm: 2.8.2013 Tarkastaja: R. Mustonen
Kuvaus: KMO kulttuuriperintöinventointi Kainuu

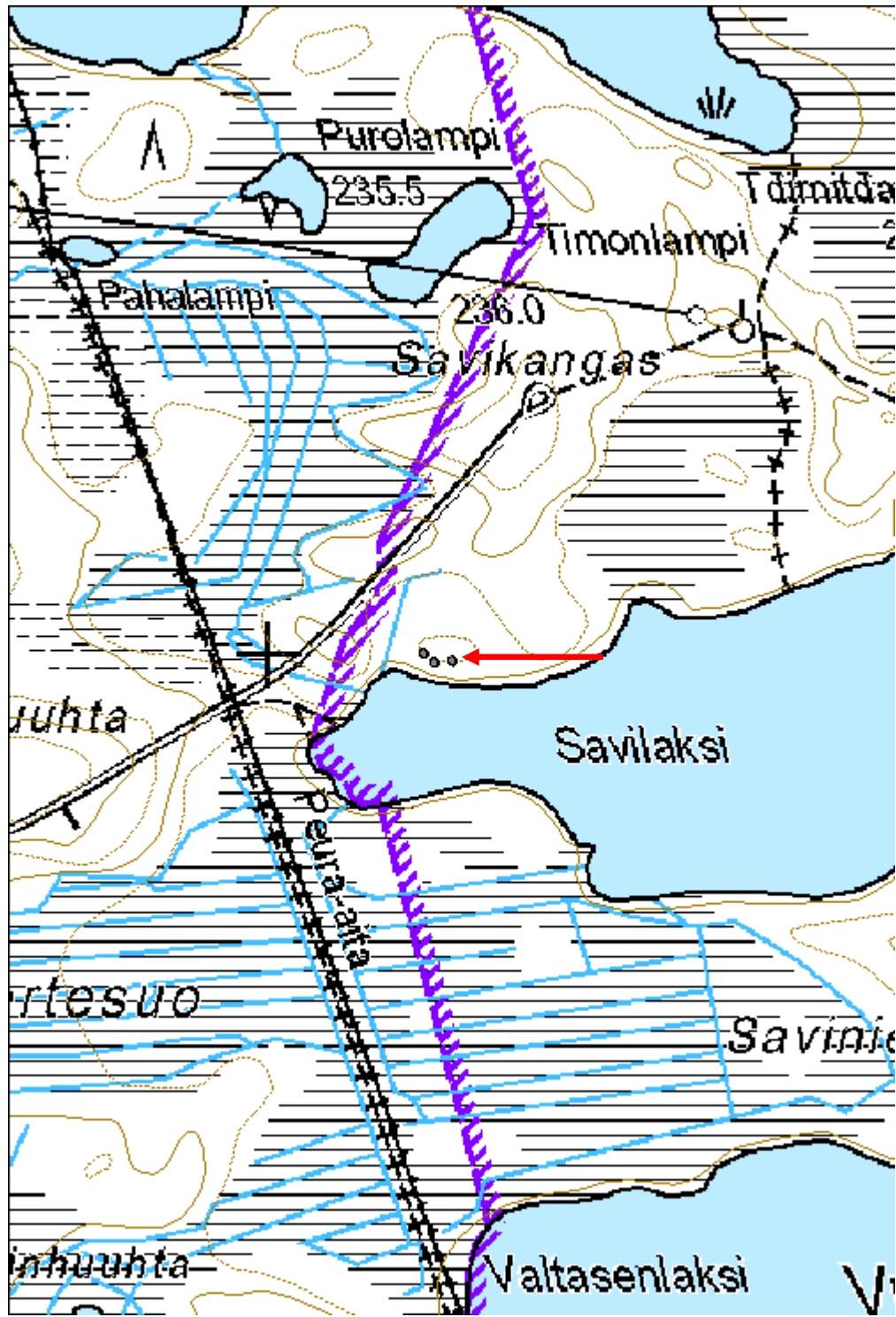
Viranomaisrekisterinro:		Kunto:	3 Huono
		Olutila:	2 Ei käytössä
Arvotus:	8 Muu suojeluarvo	Kohteen suojele:	9 Muu suojeluarvo

Selitys:	Selitys:
Ympäristön suojelu:	0 Ei määritelty
Selitys:	



Savilaksi 3 kuoppa jäännös.

Kohdetyyppi:	17 Kivi- ja maarakenteet	Copyright:	© Metsähallitus 2008 © Maanmittauslaitos 1/MML/08
Koordinaatit:	X 7175994, Y 3649173, Z 237	Mittakaava:	1:4811



Veitsilahti 2 kuoppa jäännös

MH-tunnus: 159416

Kohdetyyppi:	17 Kivi- ja maarakenteet	Haltija:	161 Metsätalous Kainuu
Ajoitus:	7116 Uusi aika	Ylläpitäjä:	161 Metsätalous Kainuu
Rakentamisvuosi:		Kunta:	777 SUOMUSSALMI
Lukumäärä:	1		

Koordinaattiselitys:		Geometria tuotettu:	4 Gps-mittaus, korjaamaton
Koordinaatit:	X 7207036, Y 3621108, Z 224	Löydöt:	

Taustatiedot

Kohde on uusi löytö.

Ympäristön kuvaus

Kohde sijaitsee soisella alueella sekametsässä, Purasjärven itäpuolella, lähellä Veitsilahden kämpärakennusten jäänteitä. Kuviolla on uudistuskypsää metsikköä.

Kohteen kuvaus

Kuoppa on pyöreähkö ja sen halkaisija on 1,5 m sekä syvyys 0,5 m. Sen reunat ovat jyrkät.

Kohteen rajaus

Kohde on pistemäinen.

Tulkinta

Moderni kuoppa.

Lisätietoja**Toimenpiteet****Tarkastukset**

Tila: 3 Toteutettu Laji: 6 Suojeluarvojen tarkastus Tarkastusvuosi: 2013
Tarkastuspvm: 7.8.2013 Tarkastaja: R. Mustonen
Kuvaus: KMO kulttuuriperintöinventointi Kainuu

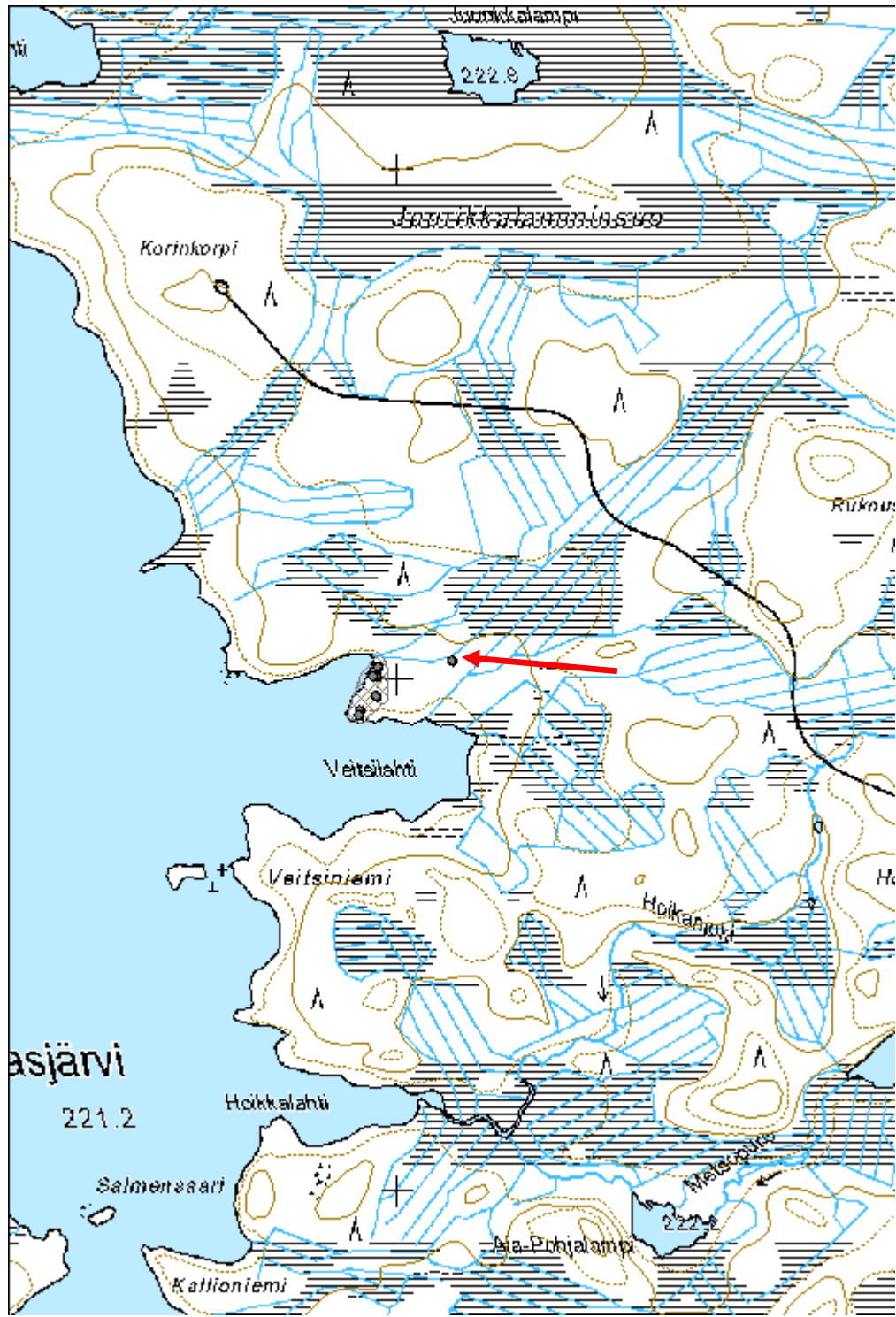
Viranomaisrekisterinro:		Kunto:	2 Kesinkertainen
		Olotila:	2 Ei käytössä
Arvotus:	99 Ei suojeluarvoa	Kohteen suojele:	99 Ei suojeluarvoa

Selitys:	Selitys:
Ympäristön suojelu:	0 Ei määritelty
Selitys:	



Veitsilahti 3 kuoppa jäännös.

Kohdetyyppi:	17 Kivi- ja maarakenteet	Copyright:	© Metsähallitus 2008 © Maanmittauslaitos 1/MML/08
Koordinaatit:	X 7207036, Y 3621108, Z 224	Mittakaava:	1:10000



Koljatinsärkkä kuoppa jäännös

MH-tunnus: 168099

Kohdetyyppi:	17 Kivi- ja maarakenteet	Haltija:	161 Metsätalous Kainuu
Ajoitus:	7199 Ajoitus epäselvä	Ylläpitäjä:	161 Metsätalous Kainuu
Rakentamivuosi:		Kunta:	777 SUOMUSSALMI
Lukumäärä:	3		

Koordinaattiselitys:		Geometria tuotettu:	8 Digitointi, mittakaava <1:20000
Koordinaatit:	X 7191023, Y 3618447, Z 217	Löydöt:	

Taustatiedot

Kohde löytyi inventoinnissa.

Ympäristön kuvaus

Kohde sijaitsee Koljatinsärkällä, pohjoiseen Koljatinlammesta. Kuviolla on varttunutta kasvatusmetsikköä.

Kohteen kuvaus

Alueella on kolme kuoppaa.

Kuoppa 1 (159559): Kohde on pieni pyöreä, kuppimainen kuoppa, joka on halkaisijaltaan 60 cm ja syvyydeltään 15 cm.

Kuoppa 2 (159560): Kohde on pieni, halkaisijaltaan 60 cm ja syvyydeltään 30 cm oleva kuoppa.

Kuoppa 3 (159561): Kuopan halkaisija on 1 m ja syvyys 30 cm. Kuopan ympärillä on valli.

Kohteen rajaus

Aluemainen.

Tulkinta

Kuoppia, joiden tarkoitus ei selvä.

Lisätietoja**Toimenpiteet****Tarkastukset**

Tila: 3 Toteutettu

Laji: 6 Suojeluarvojen tarkastus

Tarkastusvuosi: 2013

Tarkastuspvm: 12.8.2013 Tarkastaja: R. Mustonen

Kuvaus: KMO-kulttuuriperintöinventointi

**Viranomais-
rekisterinro:**

Kunto: 1 Hyvä

Arvotus: 8 Muu suojeluarvo

Olotila: 2 Ei käytössä

**Kohteen
suojaus:** 9 Muu suojeluarvo

Selitys:

Selitys:

**Ympäristön
suojaus:**

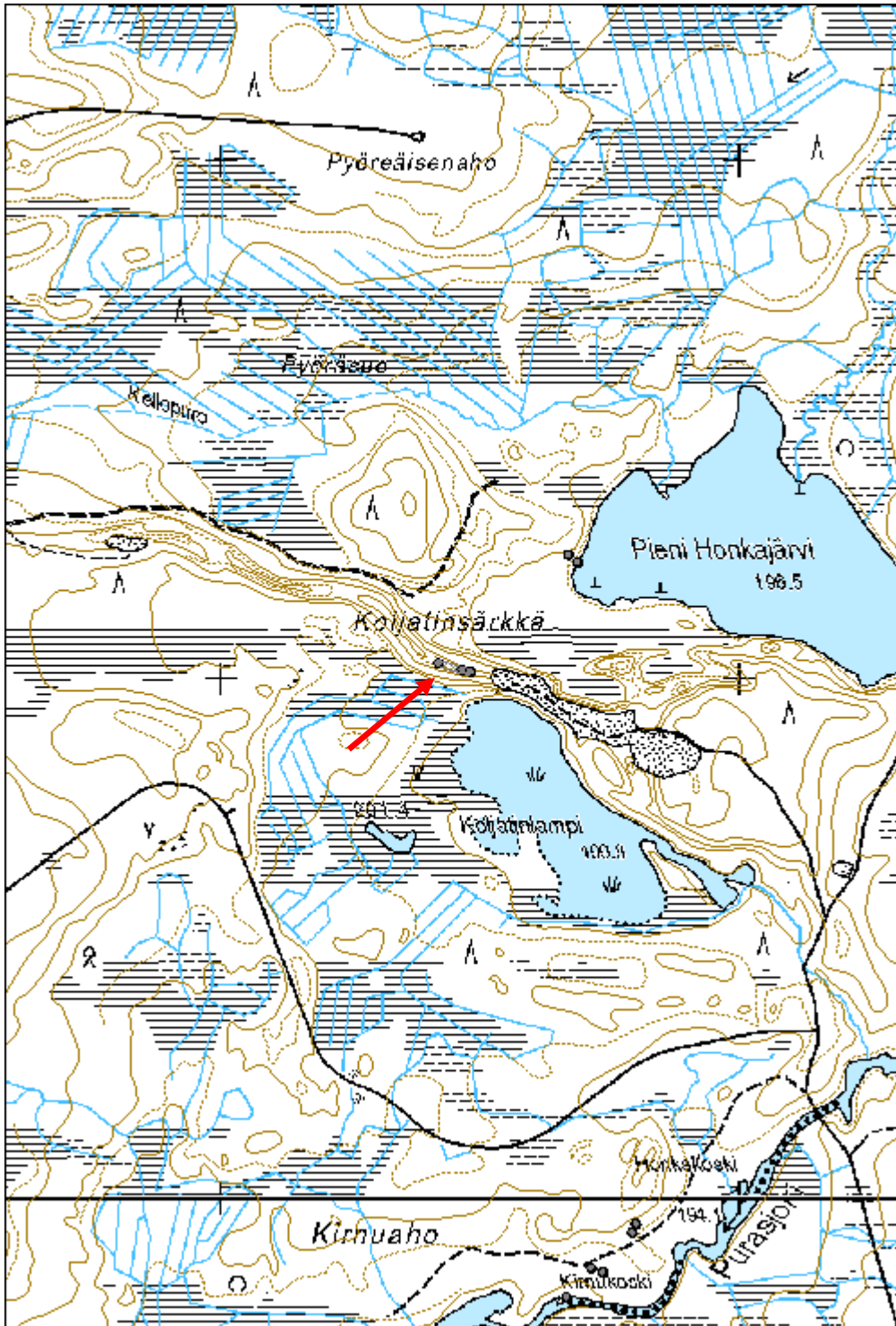
0 Ei määritelty

Selitys:



Koljatinsärkkä kuoppa jäännös.

Kohdetyyppi:	17 Kivi- ja maarakenteet	Copyright:	© Metsähallitus 2008 © Maanmittauslaitos 1/MML/08
Koordinaatit:	X 7191023, Y 3618447, Z 217	Mittakaava:	1:10000



Vieremänkangas 1 kuoppa jäännös

MH-tunnus: 159914

Kohdetyyppi:	17 Kivi- ja maarakenteet	Haltija:	161 Metsätalous Kainuu
Ajoitus:	7199 Ajoitus epäselvä	Ylläpitäjä:	161 Metsätalous Kainuu
Rakentamisvuosi:		Kunta:	777 SUOMUSSALMI
Lukumäärä:	1		

Koordinaattiselitys:		Geometria tuotettu:	4 Gps-mittaus, korjaamaton
Koordinaatit:	X 7259160, Y 3622692, Z 220	Löydöt:	

Taustatiedot

Kohde havaittiin aluetta inventoitaessa.

Ympäristön kuvaus

Kohde sijaitsee Hossan Vieremänjärven itäpuolella, Itärajan retkeilyreittiin kuuluvan polun itäpuolella. Kohde on taimikossa, loivassa rinteessä, kuivassa kangasmetsässä.

Kohteen kuvaus

Kohde on halkaisijaltaan kaksimetrisen ja muodoltaan laakea kuoppa. Kuoppa muistuttaa pyyntikuoppia ja se sijaitsee järven ja suon välisellä niemekkeellä, mutta koska alueella ei ole muita vastaavanlaisia kuoppia, sen funktio jää epäselväksi.

Kohteen rajausta

Kohde on pistemäinen.

Tulkinta

Kuoppajäännös, jonka funktiosta ei ole tietoa.

Lisätietoja**Toimenpiteet****Tarkastukset**

Tila: 3 Toteutettu Laji: 6 Suojeluarvojen tarkastus Tarkastusvuosi: 2013
Tarkastuspvm: 19.8.2013 Tarkastaja: R. Mustonen
Kuvaus: KMO kulttuuriperintöinventointi Kainuu

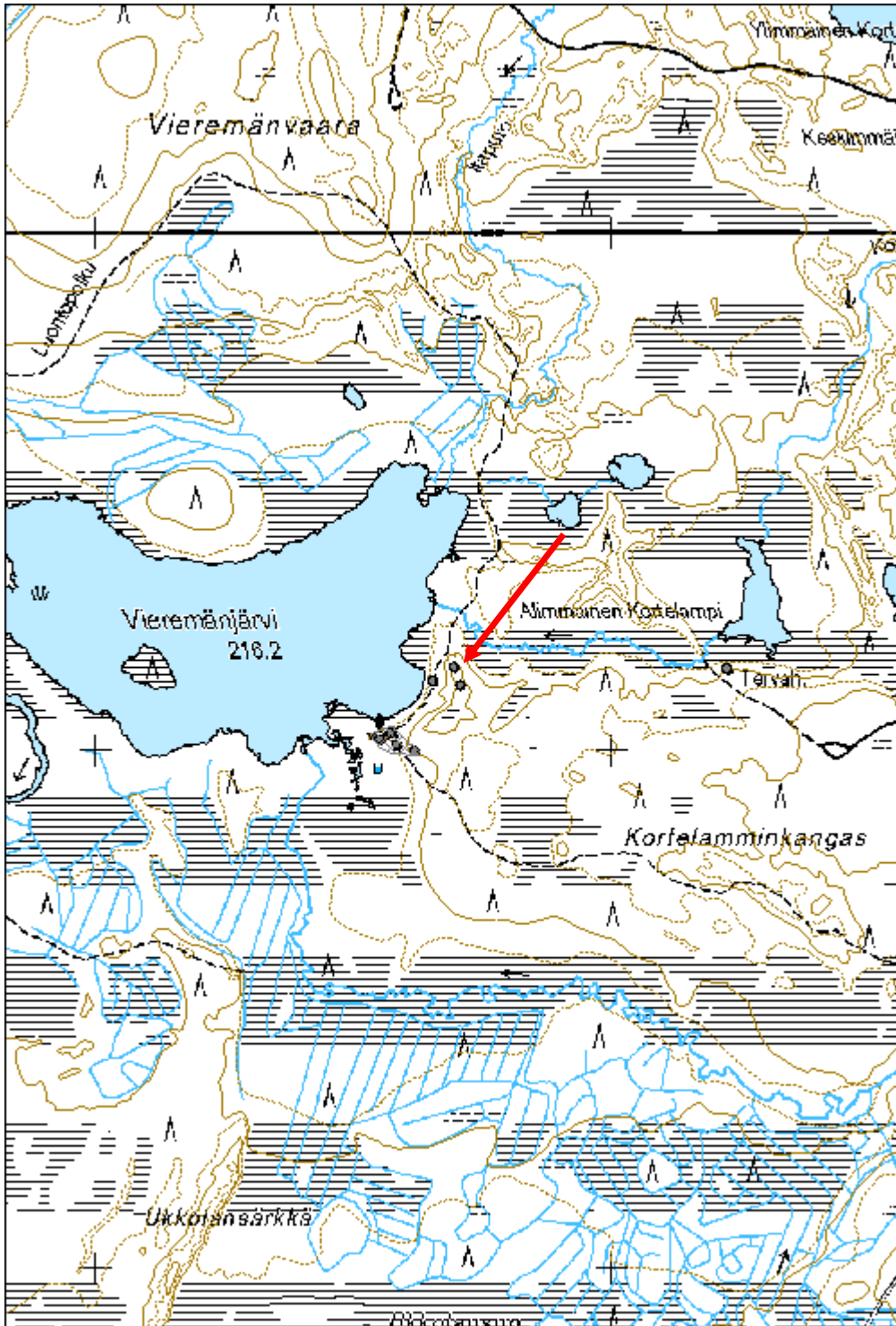
Viranomaisrekisterinro:	Kunto:	2 Keskinertainen
	Olotila:	2 Ei käytössä

Arvotus:	99 Ei suojeluarvoa	Kohteen suojelu:	99 Ei suojeluarvoa
Selitys:		Selitys:	
Ympäristön suojelu:	0 Ei määritelty		
Selitys:			



Vieremänkangas 1 kuoppa jäännös.

Kohdetyyppi:	17 Kivi- ja maarakenteet	Copyright:	© Metsähallitus 2008 © Maanmittauslaitos 1/MML/08
Koordinaatit:	X 7259160, Y 3622692, Z 220	Mittakaava:	1:10000



Särkkä-Äylä 2 kuoppa jäännös

MH-tunnus: 160013

Kohdetyyppi:	17 Kivi- ja maarakenteet	Haltija:	161 Metsätalous Kainuu
Ajoitus:	7116 Uusi aika	Ylläpitäjä:	161 Metsätalous Kainuu
Rakentamivuosi:		Kunta:	777 SUOMUSSALMI
Lukumäärä:	1		

Koordinaattiselitys:		Geometria tuotettu:	4 Gps-mittaus, korjaamaton
Koordinaatit:	X 7190480, Y 3626799, Z 203	Löydöt:	

Taustatiedot

Kohde on uusi löytö.

Ympäristön kuvaus

Kohde sijaitsee Särkkä-Äylän luoteisrannalla, polun eteläpuolella. Kuviolla on uudistuskypsää metsikköä.

Kohteen kuvaus

Kohde on pienehkö kuoppa.

Kohteen rajaus

Kohde on pistemäinen.

Tulkinta

Kuoppa jäännös

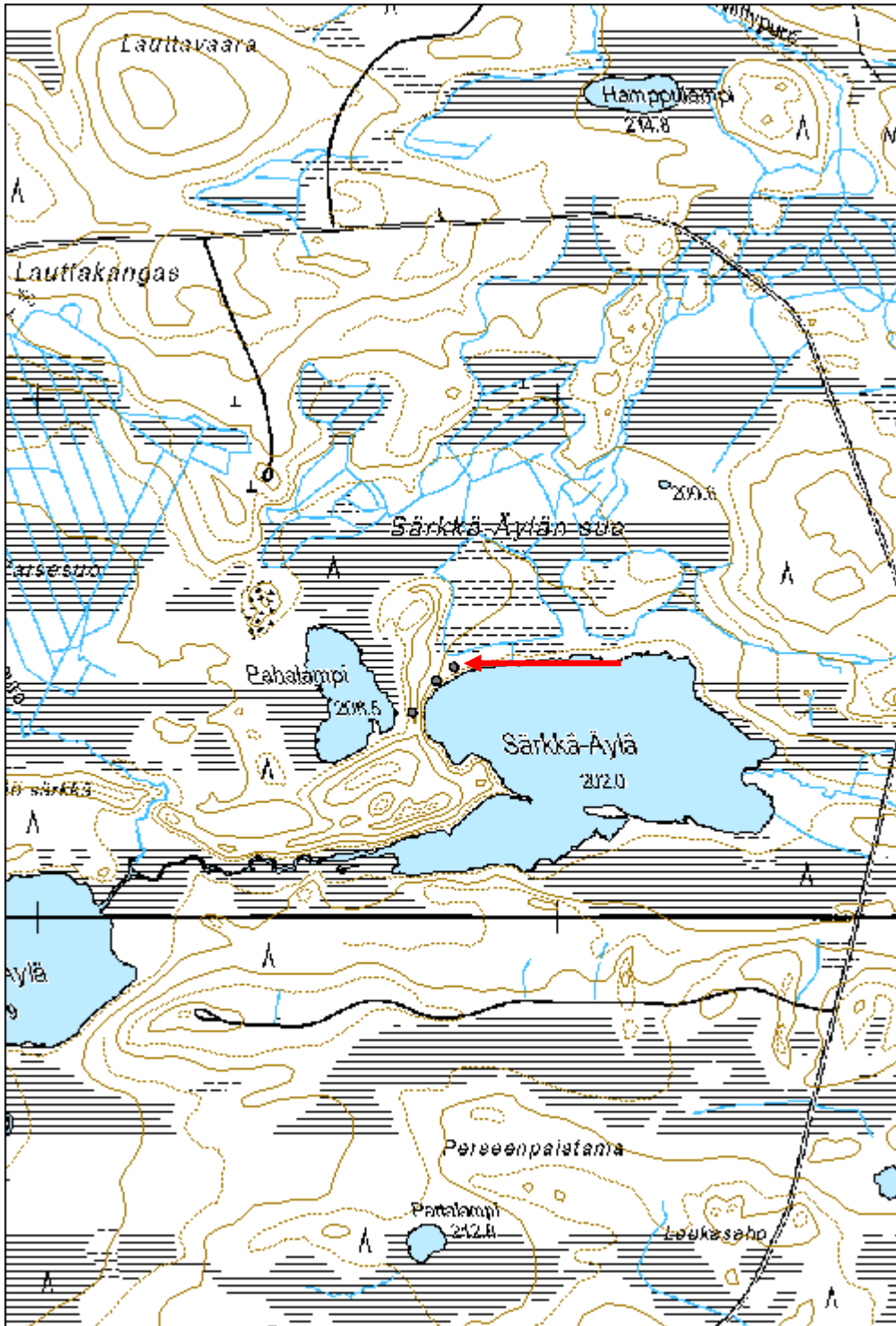
Lisätietoja**Toimenpiteet****Tarkastukset**

Tila: 3 Toteutettu	Laji: 6 Suojeluarvojen tarkastus	Tarkastusvuosi: 2013
Tarkastuspvm: 22.8.2013 Tarkastaja: R. Mustonen		
Kuvaus: KMO kulttuuriperintöinventointi Kainuu		

Viranomaisrekisterinro:		Kunto:	2 Keskinertainen
		Olotila:	2 Ei käytössä
Arvotus:	8 Muu suojeluarvo	Kohteen suojelu:	9 Muu suojeluarvo

Selitys:	Selitys:
Ympäristön suojelu:	99 Muu suojeluarvoa sisältävä alue
Selitys:	33004 Malahvia

Kohdetyyppi:	17 Kivi- ja maarakenteet	Copyright:	© Metsähallitus 2008 © Maanmittauslaitos 1/MML/08
Koordinaatit:	X 7190480, Y 3626799, Z 203	Mittakaava:	1:10000



Nissisenvaara 1 kuoppa jäännös

MH-tunnus: 159238

Kohdetyyppi:	10 Valmistuspaikat/työpaikat?	Haltija:	161 Metsätalous Kainuu
Ajoitus:	7116 Uusi aika	Ylläpitäjä:	161 Metsätalous Kainuu
Rakentamisvuosi:		Kunta:	777 SUOMUSSALMI
Lukumäärä:	1		

Koordinaattiselitys:		Geometria tuotettu:	4 Gps-mittaus, korjaamaton
Koordinaatit:	X 7213042, Y 3616427, Z 268	Löydöt:	

Taustatiedot

Vuoden 1964 metsätalouskartassa kohdalle on merkitty Vapon parakki.

Ympäristön kuvaus

Kohde on Juntusrannantien reunassa, sen luoteispuolella. Kuviolla on taimikkoa ja sinne on jätetty säästöpuskia sekä jättöpuita. Kohteen ympärillä on nuorehkoja koivuja ja järeämpiä mäntyjä.

Kohteen kuvaus

Kuoppa on soikeahko, halkaisijaltaan vajaan metrin ja syvyydeltään noin 50 cm. Sen ympärillä on maavalli, joka on korkeimmillaan tien puolella (itä). Tällä puolella on mahdollisesti jonkinlainen aluskasvuston alle peittynyt rakenne.

Kohteen rajaus

Kohde on pistemäinen.

Tulkinta

Kuoppa liittyy jollain tavoin paikalla olleeseen Vapon parakkiin. Maastossa on merkkejä siitä, että paikalla on ollut avonainen alue.

Lisätietoja**Toimenpiteet****Tarkastukset**

Tila: 3 Toteutettu Laji: 6 Suojeluarvojen tarkastus Tarkastusvuosi: 2013
Tarkastuspvm: 30.7.2013 Tarkastaja: R. Mustonen
Kuvaus: KMO kulttuuriperintöinventointi Kainuu

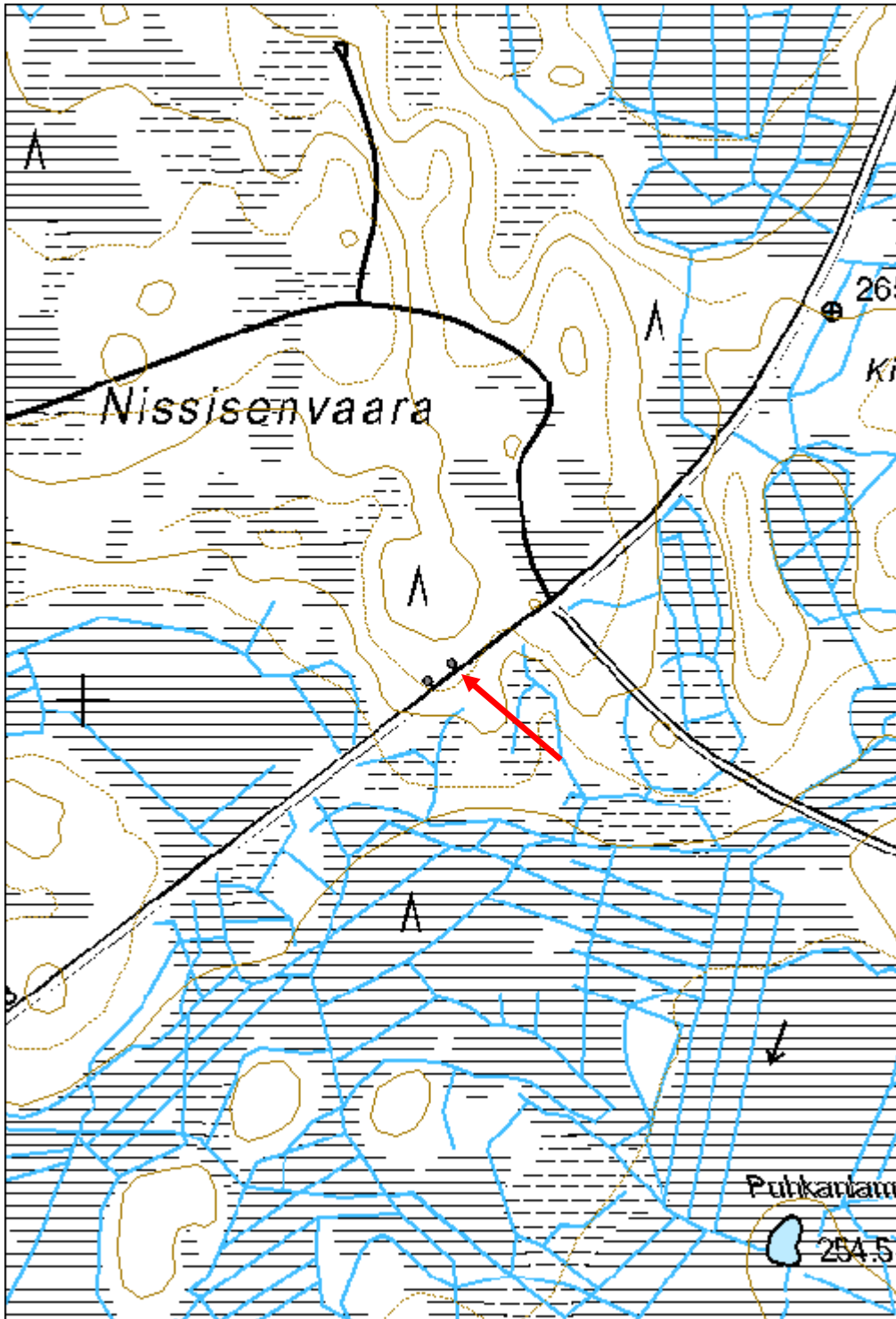
Viranomaisrekisterinro:	Kunto:	3 Huono
--------------------------------	---------------	---------

Arvotus:	99 Ei suojeluarvoa	Olotila:	2 Ei käytössä
Selitys:		Kohteen suojelu:	99 Ei suojeluarvoa
Ympäristön suojelu:	0 Ei määritelty	Selitys:	
Selitys:			



Nissisenvaara 1 kuoppa jäännös.

Kohdetyyppi:	10 Valmistuspaikat/työpaikat?	Copyright:	© Metsähallitus 2008 © Maanmittauslaitos 1/MML/08
Koordinaatit:	X 7213042, Y 3616427, Z 268	Mittakaava:	1:6000



Pulkkisenautio 5 kuoppa jäännös

MH-tunnus: 158296

Kohdetyyppi:	17 Kivi- ja maarakenteet	Haltija:	161 Metsätalous Kainuu
Ajoitus:	7116 Uusi aika	Ylläpitäjä:	161 Metsätalous Kainuu
Rakentamivuosi:		Kunta:	777 SUOMUSSALMI
Lukumäärä:	1		

Koordinaattiselitys:		Geometria tuotettu:	4 Gps-mittaus, korjaamaton
Koordinaatit:	X 7191138, Y 3645229, Z 231	Löydöt:	

Taustatiedot

Kohde löytyi kartoittaessa SutiGis:iin merkittyjä kohteita.

Ympäristön kuvaus

Kohde sijaitsee Viianginjärven ja valtakunnanrajan välisellä alueella, vanhassa mäntyvaltaisessa metsässä.

Kohteen kuvaus

Kohde on 3 x 2 metrin kokoinen kuoppa.

Kohteen rajaus

Kohteen rajaus on pistemäinen.

Tulkinta

Kuoppa jäännös.

Lisätietoja**Toimenpiteet****Tarkastukset**

Tila: 3 Toteutettu Laji: 6 Suojeluarvojen tarkastus Tarkastusvuosi: 2013
Tarkastuspvm: 18.6.2013 Tarkastaja: R. Mustonen
Kuvaus: KMO kulttuuriperintöinventointi Kainuu

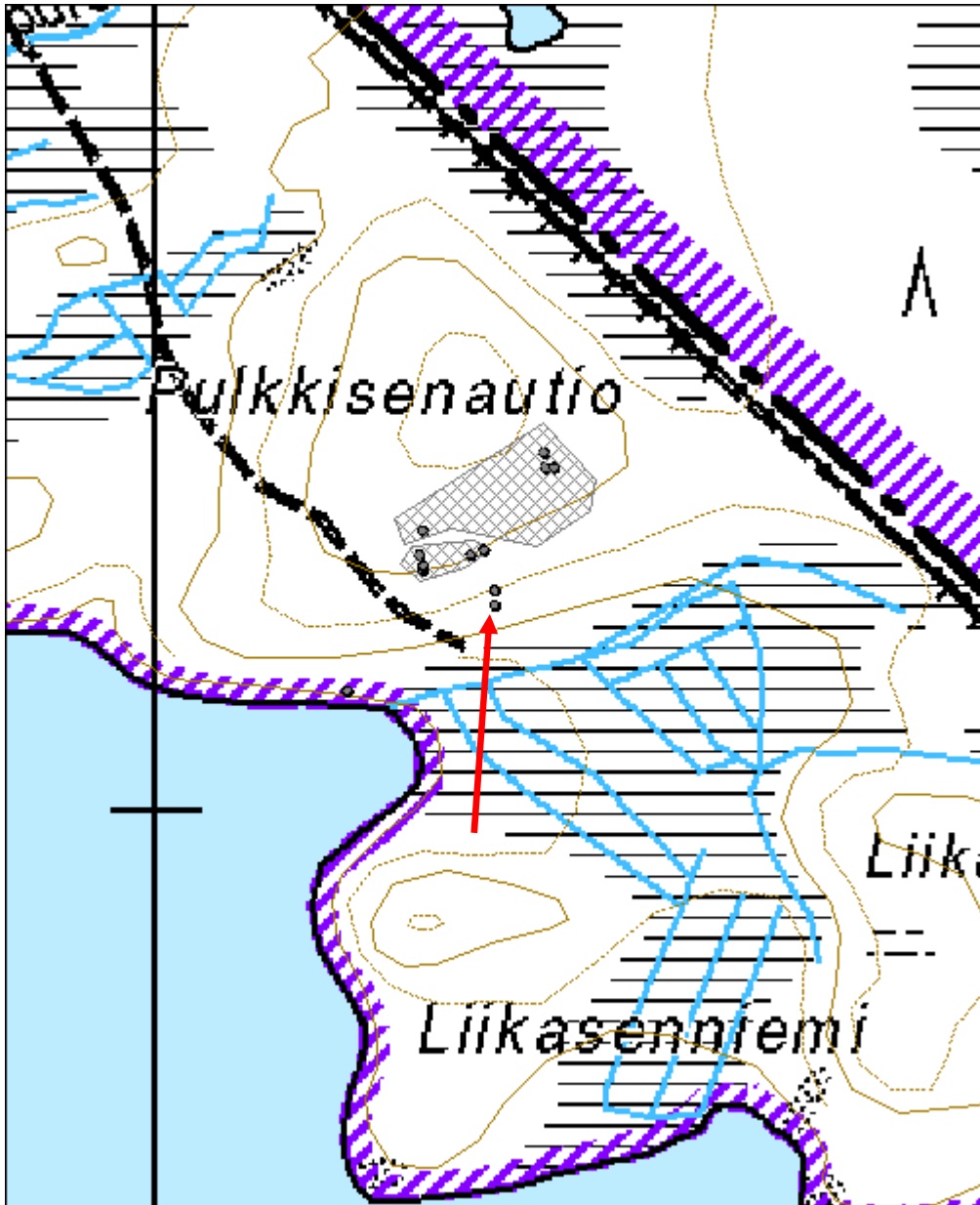
Viranomaisrekisterinro:		Kunto:	2 Keskinertainen
		Olotila:	2 Ei käytössä
Arvotus:	8 Muu suojeluarvo	Kohteen suojelu:	9 Muu suojeluarvo

Selitys:	Selitys:
Ympäristön suojelu:	0 Ei määritelty
Selitys:	



Pulkkisenautio 5 kuoppa jäännös.

Kohdetyyppi:	17 Kivi- ja maarakenteet	Copyright:	© Metsähallitus 2008 © Maanmittauslaitos 1/MML/08
Koordinaatit:	X 7191138, Y 3645229, Z 231	Mittakaava:	1:3814



Vieremänkangas 2 kuoppa jäännös

MH-tunnus: 159911

Kohdetyyppi:	17 Kivi- ja maarakenteet	Haltija:	161 Metsätalous Kainuu
Ajoitus:	7199 Ajoitus epäselvä	Ylläpitäjä:	161 Metsätalous Kainuu
Rakentamivuosi:		Kunta:	777 SUOMUSSALMI
Lukumäärä:	1		

Koordinaattiselitys:		Geometria tuotettu:	4 Gps-mittaus, korjaamaton
Koordinaatit:	X 7259125, Y 3622705, Z 219	Löydöt:	

Taustatiedot

Kohde havaittiin aluetta inventoitaessa.

Ympäristön kuvaus

Kohde sijaitsee pienessä syvänteessä Hossan Vieremänjärven itäpuolella. Maasto on mäntykangasta.

Kohteen kuvaus

Kuopan ympärillä on maavalli, joka on avoin idän puolelta. Kuopan halkaisija valleineen on 2,3 m.

Kohteen rajaus

Kohde on pistemäinen.

Tulkinta

Kuoppa valleineen on symmetrisen pyöreä, eikä näin vaikuta täysin luonnolliselta, mutta sen funktiosta ei ole tietoa.

Lisätietoja**Toimenpiteet****Tarkastukset**

Tila: 3 Toteutettu Laji: 6 Suojeluarvojen tarkastus Tarkastusvuosi: 2013
Tarkastuspvm: 19.8.2013 Tarkastaja: R. Mustonen
Kuvaus: KMO kulttuuriperintöinventointi Kainuu

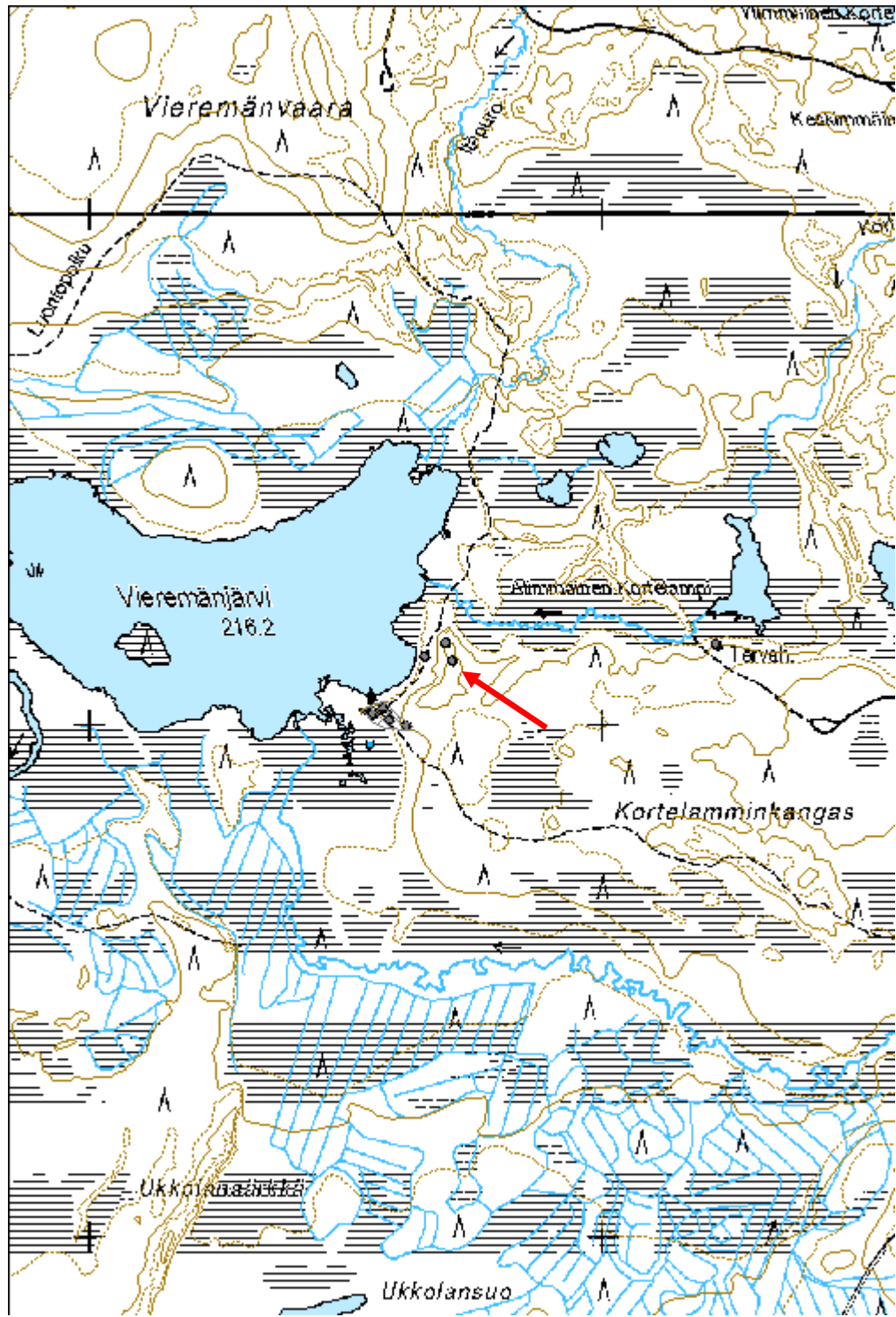
Viranomaisrekisterinro:		Kunto:	2 Keskinertainen
		Olotila:	2 Ei käytössä
Arvotus:	99 Ei suojeluarvoa	Kohteen suojele:	99 Ei suojeluarvoa

Selitys:	Selitys:
Ympäristön suojele:	0 Ei määritelty
Selitys:	



Vieremänkangas 2 kuoppa jäännös.

Kohdetyyppi:	17 Kivi- ja maarakenteet	Copyright:	© Metsähallitus 2008 © Maanmittauslaitos 1/MML/08
Koordinaatit:	X 7259125, Y 3622705, Z 219	Mittakaava:	1:10000



Tapion kämppä kämppä jäännös

MH-tunnus: 158226

Kohdetyyppi:	9 Valmistuspaikat/työpaikat	Haltija:	161 Metsätalous Kainuu
Ajoitus:	7116 Uusi aika	Ylläpitäjä:	161 Metsätalous Kainuu
Rakentamisvuosi:		Kunta:	777 SUOMUSSALMI
Lukumäärä:	2		

Koordinaatti- selitys:		Geometria tuotettu:	4 Gps-mittaus, korjaamaton
Koordinaatit:	X 7207331, Y 3612362, Z 263	Löydöt:	

Taustatiedot

Mauri Matero opasti kohteelle.

Ympäristön kuvaus

Kohde sijaitsee Juntusrannantien itäpuolella, Hangaslammen koillispuolella. Kohteelle johtaa lyhyt pisto. Ympäristöllä on soista aluetta. Kohde sijaitsee kahdella kuviolla, joista toinen on taimikkoa ja toisella on uudistuskypsää metsikköä.

Kohteen kuvaus

Kämpästä on jäljellä tasainen alue maastossa ja kuoppa. Kämpärakennus on ollut pitkä. Siellä asui noin 10 miestä. Kämpässä oli erillinen teräväpää ja keittäjän tila. Kämpärakennus on myyty Pohjanmaalle automiehelle huvilaksi.

Hieman rakennuksen paikasta koilliseen on toisen rakennuksen paikka, josta on jäljellä kivistä entisen seinän kohdalla. Rakennuksen paikan kohdalla on pidetty nuotiota. Idempänä on laudoista rakennettu käymälä, joka on vielä pystyssä. Sivurakennukset ovat Mauri Materon mukaan olleet pääasiassa lautarakenteisia. Paikalla oli ainakin sauna, varasto ja huoltorakennus. Viimeiset savotat tehtiin tältä kämpältä 1970-luvun alussa. Kämpä oli käytössä useamman kymmenen vuoden ajan. Sitä edeltävät savotat tehtiin Huuhkan kämpältä.

Kohteen rajaus

Kohteen rajaus on aluemainen. Kämpärakennuksen ja havaitun sivurakennuksen sekä käymälän paikat on merkitty erillisillä pisteillä.

Tulkinta

Tapion kämpän paikka. Rakennuksista ei ole juurikaan mitään jäljellä.

Lisätietoja

Kämpältä on ollut pyörällä ajettavat lankku- ja pengertiet Lintuselkoselle ja Kiantajärvelle. Kämpälle sijoittuvat Leo Moilasen kirjat: Hyvästi kotini korpi kutsuu, Neljäs mies ja Puukapitalistin kynnet.

--

Tarkastukset
Tila: 3 Toteutettu Laji: 6 Suojeluarvojen tarkastus Tarkastusvuosi: 2013
Tarkastuspvm: 25.6.2013 Tarkastaja: R. Mustonen
Kuvaus: KMO kulttuuriperintöinventointi Kainuu

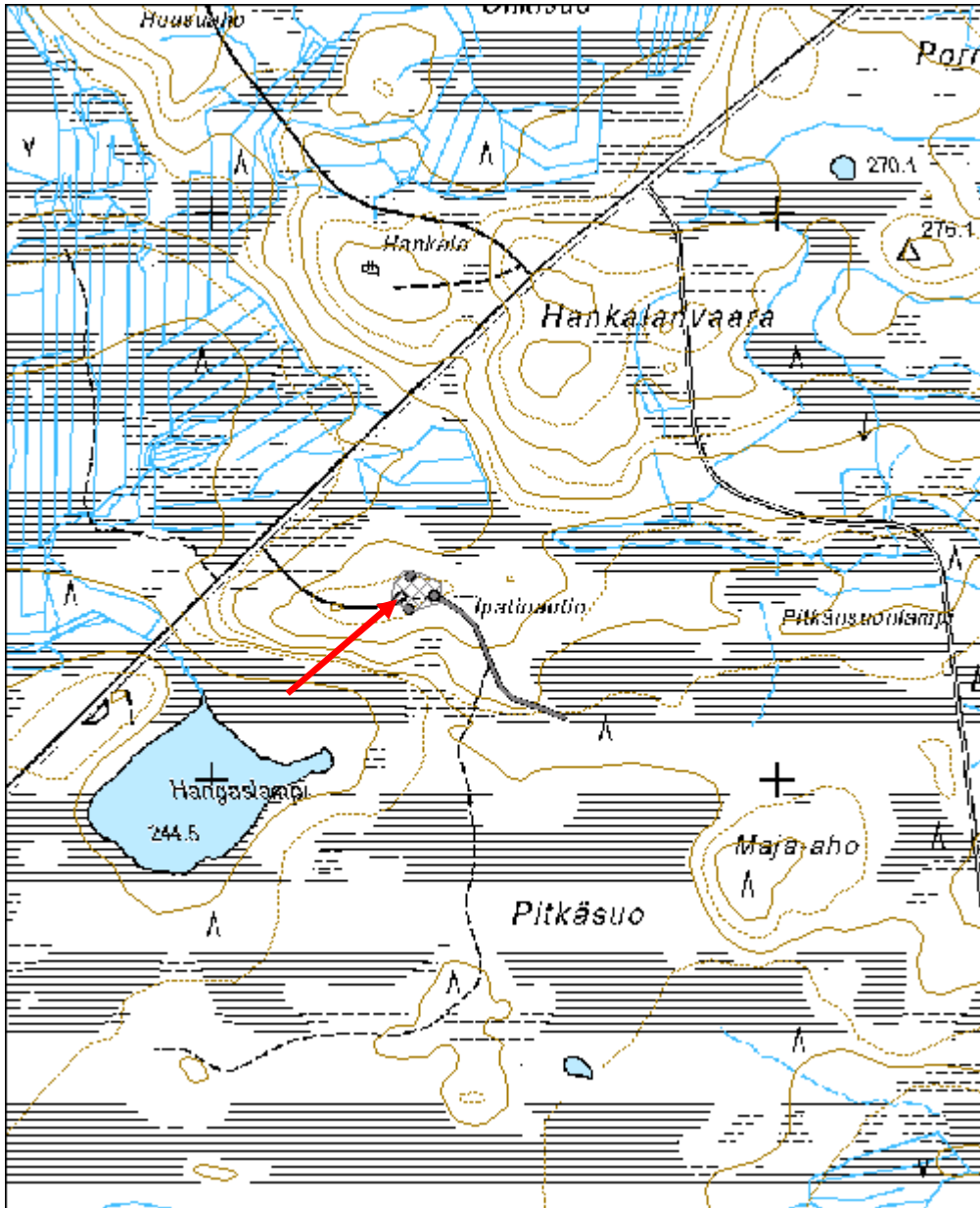
Viranomais- rekisterinro:		Kunto: 3 Huono
Arvotus:	99 Ei suojeluarvoa	Olotila: 2 Ei käytössä
Selitys:		Kohteen suojelu: 99 Ei suojeluarvoa
		Selitys:

Ympäristön suojelu:	0 Ei määritelty
Selitys:	



Tapion kämppä jäännös

Kohdetyyppi:	9 Valmistuspaikat/työpaikat	Copyright:	© Metsähallitus 2008 © Maanmittauslaitos 1/MML/08
Koordinaatit:	X 7207331, Y 3612362, Z 263	Mittakaava:	1:10000



Puhkan kämppä jäännös

MH-tunnus: 158238

Kohdetyyppi:	9 Valmistuspaikat/työpaikat	Haltija:	161 Metsätalous Kainuu
Ajoitus:	7116 Uusi aika	Ylläpitäjä:	161 Metsätalous Kainuu
Rakentamisvuosi:		Kunta:	777 SUOMUSSALMI
Lukumäärä:	2		

Koordinaattiselitys:		Geometria tuotettu:	4 Gps-mittaus, korjaamaton
Koordinaatit:	X 7211985, Y 3615114, Z 267	Löydöt:	

Taustatiedot

Mauri Matero opasti kohteelle.

Ympäristön kuvaus

Kohde sijaitsee Juntusrannantien itäpuolella, Lamminsuon pohjoispuolella. Kuviolla on uudistuskypsää metsikköä.

Kohteen kuvaus

Kämpärakennus on ollut pitkä. Sen pohjoisosasta on jäljellä vain tasainen ala maastossa. Keskiosassa on betoninen alusta, kiviä ja kuoppa. Maurin muistikuvan mukaan tällä kohtaa on ollut pannuhuone. Tämän eteläpuolella on kivilatomusta neljässä eri kohdassa. Ne ovat ilmeisesti tukeneet rakennuksen kulmia. Lyhyemmän sivun pituus on ollut noin 8 metriä. Rakennuksen kokonaispituus jää epäselväksi.

Pohjoisempana on maakellari. Siitä on jäljellä 5 x 3 metrin kokoinen kuoppa ja seinävallit. Suuaukko avautuu koilliseen. Puujäänteitä ei ole jäljellä.

Ison kiven vieressä on jonkinlainen "jättekumpu" ja sen päällä kasvaa raparperiä. Kämpä on Mauri Materon tietojen mukaan myyty Auralaan navetaksi. Savotoille on kuljettu tämän kämpän jälkeen Tapion kämpältä.

Kohteen rajaus

Kohteen rajaus on aluemainen. Päärakennuksen ja maakellarin kohdat on merkitty erikseen pisteillä.

Tulkinta

Kämpän rakennusten jäänteitä.

Lisätietoja**Toimenpiteet****Tarkastukset**

Tila: 3 Toteutettu

Laji: 6 Suojeluarvojen tarkastus

Tarkastusvuosi: 2013

Tarkastuspvm: 25.6.2013 Tarkastaja: R. Mustonen

Kuvaus: KMO kulttuuriperintöinventointi Kainuu

**Viranomais-
rekisterinro:**

Kunto: 2 Kesinkertainen

Arvotus: 8 Muu suojeluarvo

Olotila: 2 Ei käytössä

**Kohteen
suojaus:** 9 Muu suojeluarvo

Selitys:

Selitys:

**Ympäristön
suojaus:**

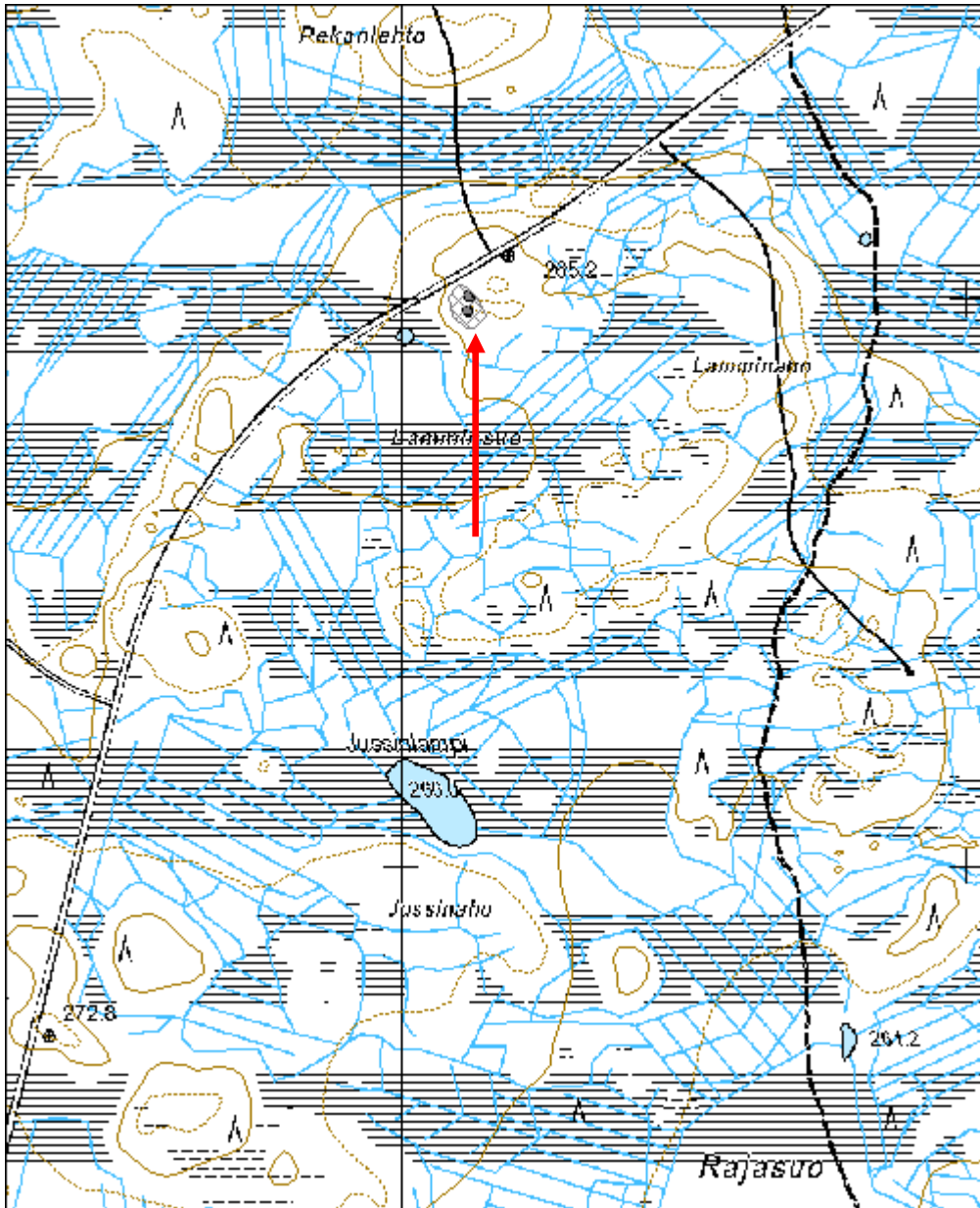
0 Ei määritelty

Selitys:



Puhkan kääppä jäännös.

Kohdetyyppi:	9 Valmistuspaikat/työpaikat	Copyright:	© Metsähallitus 2008 © Maanmittauslaitos 1/MML/08
Koordinaatit:	X 7211985, Y 3615114, Z 267	Mittakaava:	1:10000



Vihtahovi kämpppä jäännös

MH-tunnus: 158202

Kohdetyyppi:	9 Valmistuspaikat/työpaikat	Haltija:	161 Metsätalous Kainuu
Ajoitus:	7116 Uusi aika	Ylläpitäjä:	161 Metsätalous Kainuu
Rakentamisvuosi:		Kunta:	777 SUOMUSSALMI
Lukumäärä:	3		

Koordinaattiselitys:		Geometria tuotettu:	4 Gps-mittaus, korjaamaton
Koordinaatit:	X 7210733, Y 3605854, Z 253	Löydöt:	

Taustatiedot

Kohde on merkitty SutiGis:iin. Mauri Matero opasti paikalle.

Ympäristön kuvaus

Kohde sijaitsee Oinasvaarasta noin 2,5 km itään, Vihtalammen kakkoispuolella soiden ympäröimällä kangaksella. Kuviolla on nuorta kasvatusmetsikköä.

Kohteen kuvaus

Kämppäarakennus on lahonnut paikalleen. Sen koko on noin 15 x 7 metriä. Sen päällä on kattorakenteiden jäänteet ja pieniä koivunvesoja.

Kämppäarakennuksen itäisen päädyn tuntumassa on lahonnut lautarakennelma.

Kämppäarakennuksesta hieman luoteeseen ovat saunan jäänteet. Kiukaasta on jäljellä kivikasa, joka on halkaisijaltaan noin 2 metriä. Saunan hirret on siirretty kasaan kiukaan viereen. Hirsikasan pisimmät hirret ovat noin 8 metriä pitkiä.

Metsässä kämpppäalueella on ruosteisia tynnyreitä ym. metalliromua.

Kohteen rajaus

Kohteen rajaus on aluemainen. Kämppäarakennus ja sauna on merkitty erillisillä pisteillä.

Tulkinta

Vihtahovin kämpän jäänteitä.

Lisätietoja

SutiGis:in piste on hieman väärällä kohdalla.

Toimenpiteet***Tarkastukset***

Tila: 3 Toteutettu Laji: 6 Suojeluarvojen tarkastus Tarkastusvuosi: 2013
Tarkastuspvm: 25.6.2013 Tarkastaja: R. Mustonen
Kuvaus: KMO kulttuuriperintöinventointi Kainuu

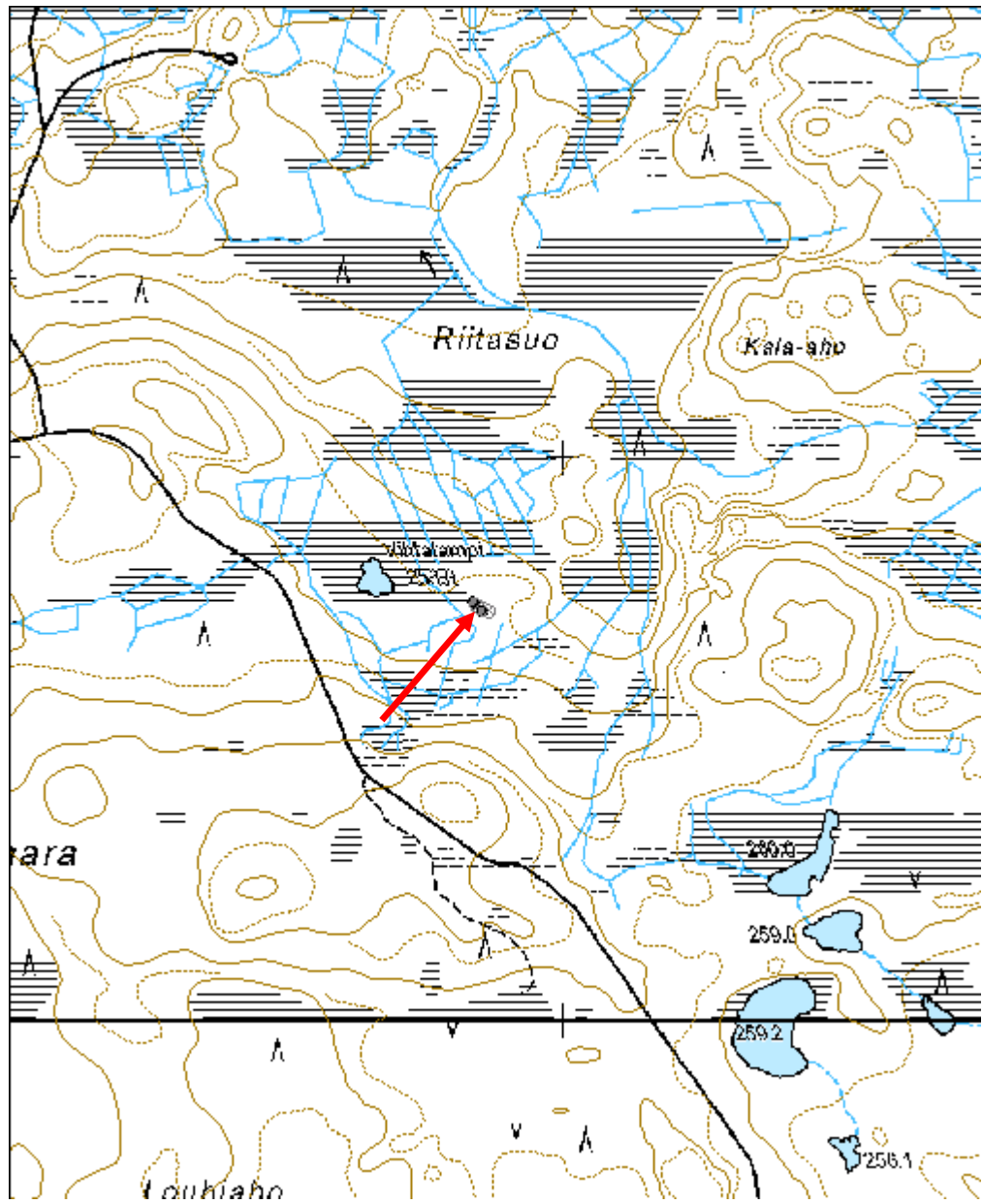
Viranomais- rekisterinro:		Kunto:	2 Kesinkertainen
Arvotus:	8 Muu suojeluarvo	Olotila:	2 Ei käytössä
Selitys:		Kohteen suojaus:	9 Muu suojeluarvo
		Selitys:	

Ympäristön suojaus:	0 Ei määritelty
Selitys:	



Vihtahovi kämppä jäännös.

Kohdetyyppi:	9 Valmistuspaikat/työpaikat	Copyright:	© Metsähallitus 2008 © Maanmittauslaitos 1/MML/08
Koordinaatit:	X 7210733, Y 3605854, Z 253	Mittakaava:	1:10000



Järvenpääsuo 1 kämppä jäännös

MH-tunnus: 159409

Kohdetyyppi:	10 Valmistuspaikat/työpaikat?	Haltija:	161 Metsätalous Kainuu
Ajoitus:	7116 Uusi aika	Ylläpitäjä:	161 Metsätalous Kainuu
Rakentamisvuosi:		Kunta:	777 SUOMUSSALMI
Lukumäärä:	3		

Koordinaattiselitys:		Geometria tuotettu:	4 Gps-mittaus, korjaamaton
Koordinaatit:	X 7208833, Y 3619521, Z 225	Löydöt:	

Taustatiedot

Kohde löytyi vuoden 1992 peruskartasta. Paikalla on ollut kämppä

Ympäristön kuvaus

Kohde sijaitsee Purasjärven pohjoispäässä, Purakselle vievän tien vieressä. Koillisessa ja lounaassa kohteesta on suota. Rannalle johtaa tie. Kuviolla on nuorta kasvatusmetsää.

Kohteen kuvaus

Tien länsipuolella on 2,5 x 2 metrinen kuoppa, joka saattaa olla paikalla olleen rakennuksen kellari. Tien itäpuolella on sammaleisella alueella hahmotettavissa 4 x 6 m kokoinen rakennuksen pohja. Tästä hieman koilliseen on rakennuksen pohja, jonka seinälinja on puusta ja täysin kasvuston peittämä. Mitat ovat 7 x 16 m Kyseessä on mahdollisesti talli/varastorakennus. Kohteella on paljon ruostuneita tynnyreitä ja muuta metallirojua. Koilliskulmassa on pyöreä kuoppa.

Kohteen rajaus

Kohde on aluemainen.

Tulkinta

Kämpän rakennusten jäännöksiä.

Lisätietoja***Toimenpiteet******Tarkastukset***

Tila: 3 Toteutettu Laji: 6 Suojeluarvojen tarkastus Tarkastusvuosi: 2013
Tarkastuspvm: 7.8.2013 Tarkastaja: R. Mustonen
Kuvaus: KMO kulttuuripeintöinventointi Kainuu

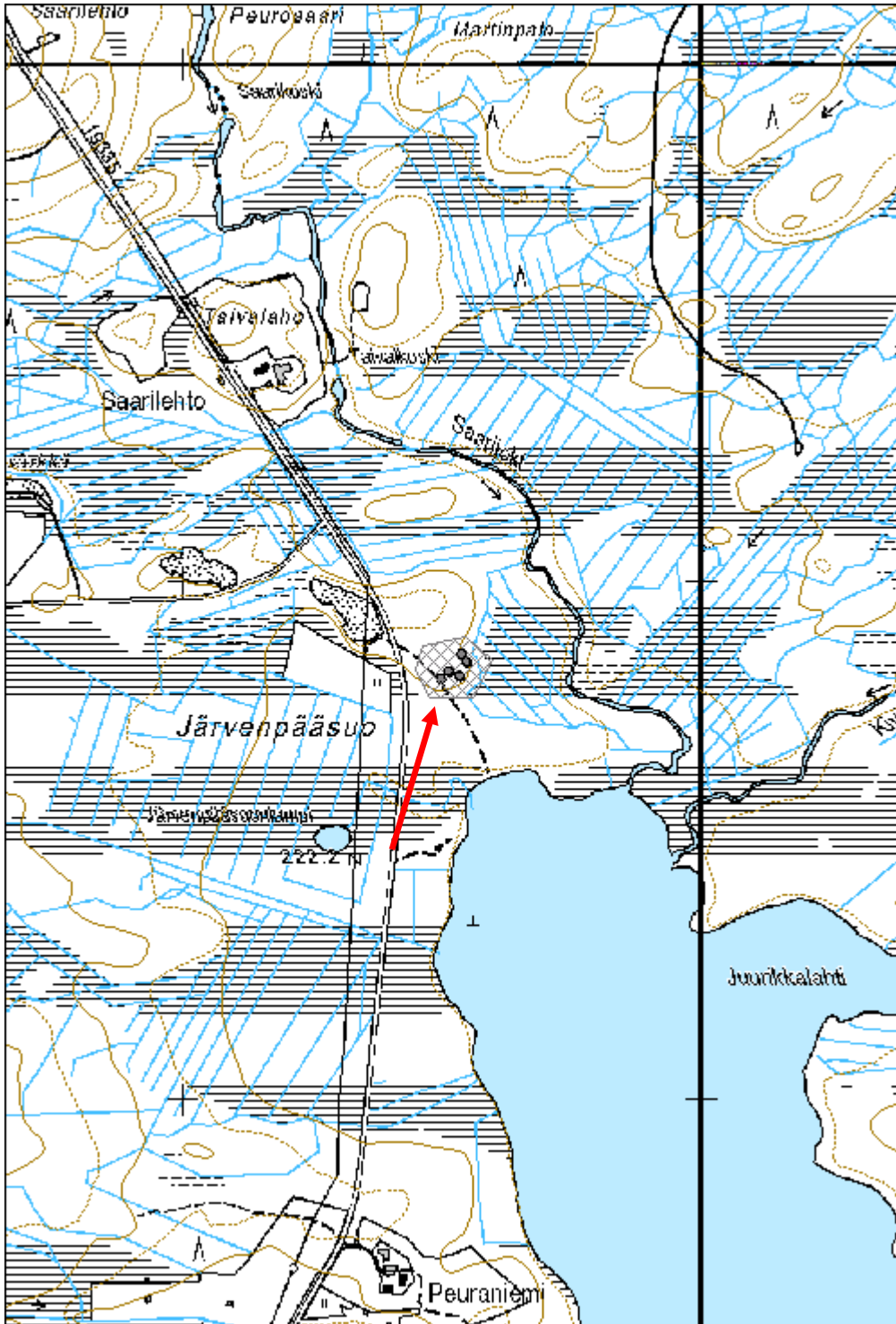
Viranomais- **Kunto:** 3 Huono

rekisterinro:		Olotila:	2 Ei käytössä
Arvotus:	8 Muu suojeluarvo	Kohteen suojelu:	9 Muu suojeluarvo
Selitys:		Selitys:	
Ympäristön suojelu:	0 Ei määritelty		
Selitys:			



Järvenpääsuo kämppä jäännös.

Kohdetyyppi:	10 Valmistuspaikat/työpaikat?	Copyright:	© <i>Metsähallitus</i> 2008 © <i>Maanmittauslaitos 1/MML/08</i>
Koordinaatit:	X 7208833, Y 3619521, Z 225	Mittakaava:	1:10000



Veitsilahti 1 kämppä jäännös

MH-tunnus: 159415

Kohdetyyppi:	9 Valmistuspaikat/työpaikat	Haltija:	161 Metsätalous Kainuu
Ajoitus:	7116 Uusi aika	Ylläpitäjä:	161 Metsätalous Kainuu
Rakentamisvuosi:		Kunta:	777 SUOMUSSALMI
Lukumäärä:	7		

Koordinaattiselitys:		Geometria tuotettu:	4 Gps-mittaus, korjaamaton
Koordinaatit:	X 7206982, Y 3620942, Z 223	Löydöt:	

Taustatiedot

Kohde on yhtenä pisteenä SutiGis:ssä. Paikasta kerrottiin myös Metsähallituksen toimistolla.

Ympäristön kuvaus

Kohde sijaitsee Purasjärven itärannalla ojitusalueen ympäröimänä. Kohteen alueella on kivennäismaata, joka on hiljattain hakattu ja istutettu tänä vuonna. Rannalle jätetty suojavyöhyke on uudistuskypsää sekametsää. Suurin osa kohteista sijaitsee tällä sekametsävyöhykkeellä.

Kohteen kuvaus

Kohteelta löytyi neljä rakennusjäännöstä, pino hirsii, sekä kaksi kuoppaa.

1: Kohde on mitoiltaan 8 x 12 m. Kivijalka on näkyvissä kasvuston alla. Kohteen molemmissa päädyissä on kivisen tulisijan jäänteet. Itäpäädyn tulisijassa on myös hieman metallisia osia. Länsipäädyssä on tiilimuurausta.

2: Kohde on mitoiltaan 2,3 x 2,5 m ja rakennettu laudoista. Lautakatto tulee viistona maahan asti. Kohteen sisällä on tiiliä ja laastia. Lähettyvillä maassa on betoninen rengas.

3: Kohde on mitoiltaan 3,5 x 6 m. Kivijalka erottuu sammaleen alla. Kohteen keskellä on halkeillut betonitaso, joka on kenties ollut tulisijan pohja. Kohteen nurkalla, rakennuksen pohjan ulkopuolella, on kamina.

4: Kohde on mitoiltaan 4 x 4 metriä ja siinä on tulisija. Vieressä on pala huopakattoa. Maa on paljasta kohteen ympärillä.

Kuoppa 1: Kuoppa on pyöreähkö ja sen halkaisija on 1,5 m sekä syvyys 0,5 m. Sen reunat ovat jyrkät.

Kuoppa 2: Kohde on mitoiltaan 3,5 x 3 m ja syvyydeltään 1 m. Kuopassa on isoja kiviä ja siellä kasvaa koivua.

Hirsipino: Hiiltyneitä rakennushirsiiä on kasattu pinoon.

Kohteen rajaus

Kohde on aluemainen. Alakohteet on merkitty pisteillä.

Tulkinta

Kämpärakennusten jäänteitä.

Lisätietoja

Toimenpiteet**Tarkastukset**

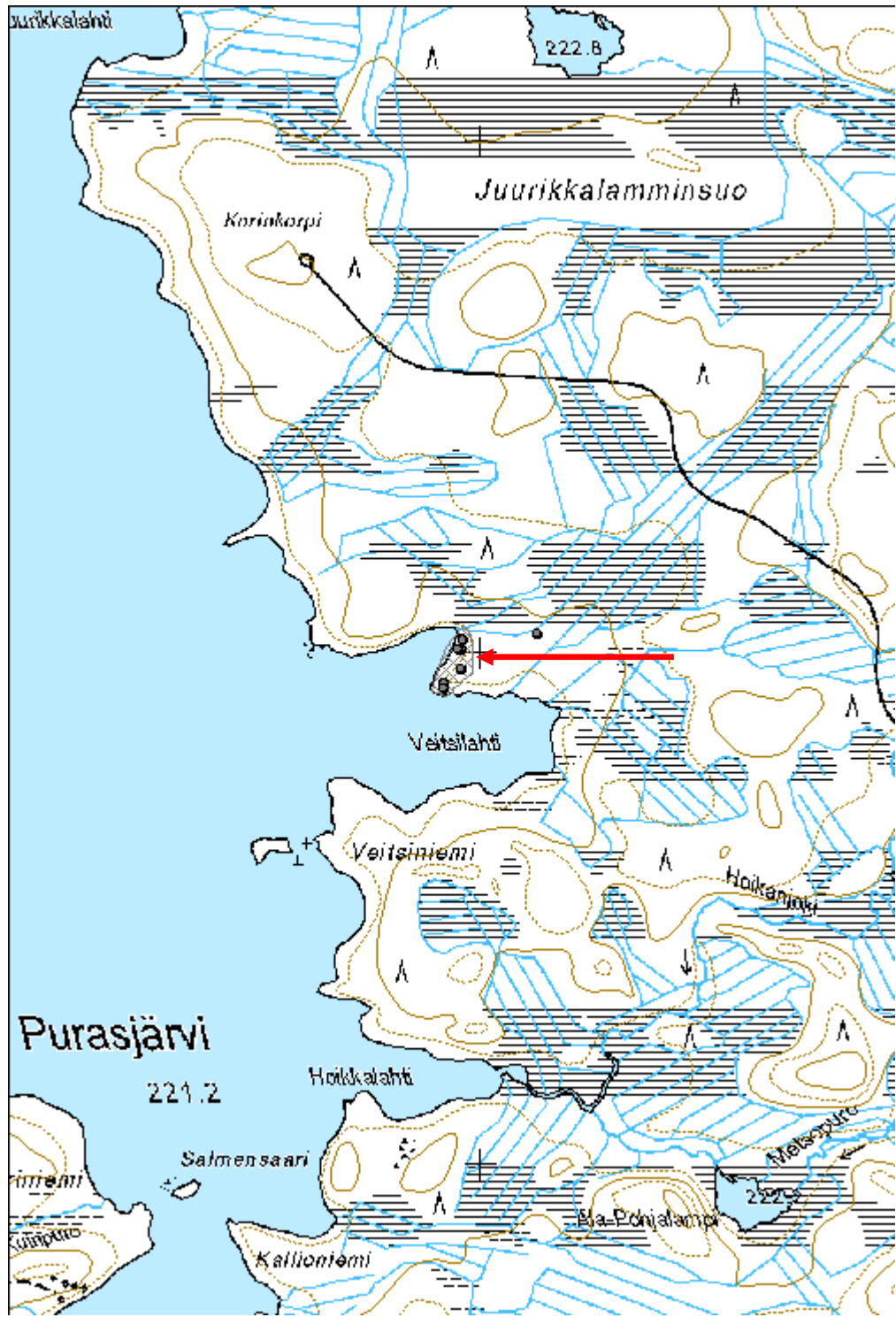
Tila: 3 Toteutettu Laji: 6 Suojeluarvojen tarkastus Tarkastusvuosi: 2013
Tarkastuspvm: 7.8.2013 Tarkastaja: R. Mustonen
Kuvaus: KMO kulttuuriperintöinventointi Kainuu

Viranomais- rekisterinro:		Kunto:	2 Kesinkertainen
		Olotila:	2 Ei käytössä
Arvotus:	8 Muu suojeluarvo	Kohteen suojaus:	9 Muu suojeluarvo
Selitys:		Selitys:	

Ympäristön suojaus:	0 Ei määritelty
--------------------------------	-----------------

Selitys:	
-----------------	--

Kohdetyyppi:	9 Valmistuspaikat/työpaikat	Copyright:	© Metsähallitus 2008 © Maanmittauslaitos 1/MML/08
Koordinaatit:	X 7206982, Y 3620942, Z 223	Mittakaava:	1:10000



Syntisenpuro kämppä jäännös

MH-tunnus: 159426

Kohdetyyppi:	1 Asuinpaikat	Haltija:	161 Metsätalous Kainuu
Ajoitus:	7116 Uusi aika	Ylläpitäjä:	161 Metsätalous Kainuu
Rakentamisvuosi:		Kunta:	777 SUOMUSSALMI
Lukumäärä:	1		

Koordinaattiselitys:		Geometria tuotettu:	4 Gps-mittaus, korjaamaton
Koordinaatit:	X 7188373, Y 3643837, Z 213	Löydöt:	

Taustatiedot

Paikalle on merkitty kämppä vuoden 1964 metsätalouskartassa.

Ympäristön kuvaus

Kohde sijaitsee Viiankijärvestä etelään, Malahviantien etelä-/kaakkoispuolella, sekametsässä Pitkänperjantainlammelle vievän tien vieressä. Kuviolla on nuorta kasvatusmetsikköä.

Kohteen kuvaus

Paikalla on ollut kämppä. Sen sijainti hahmottuu kasvillisuudessa ja sen vierestä kulkeva vanha tie on vielä näkyvissä. Ojissa on purkujätettä. Lähellä metsässä on selväpiirteinen pitkämallinen kuoppa, jonka koko on 3 x 1 x 1 metriä. Kohdepiste on merkitty tämän kuopan kohdalle.

Kohteen rajaus

Kohde on pistemäinen.

Tulkinta

Kuoppajäännös ja merkkejä vanhasta kämpänpaikasta kasvillisuudessa.

Lisätietoja**Toimenpiteet****Tarkastukset**

Tila: 3 Toteutettu Laji: 6 Suojeluarvojen tarkastus Tarkastusvuosi: 2013
Tarkastuspvm: 8.8.2013 Tarkastaja: R. Mustonen
Kuvaus: KMO kulttuuriperintöinventointi Kainuu

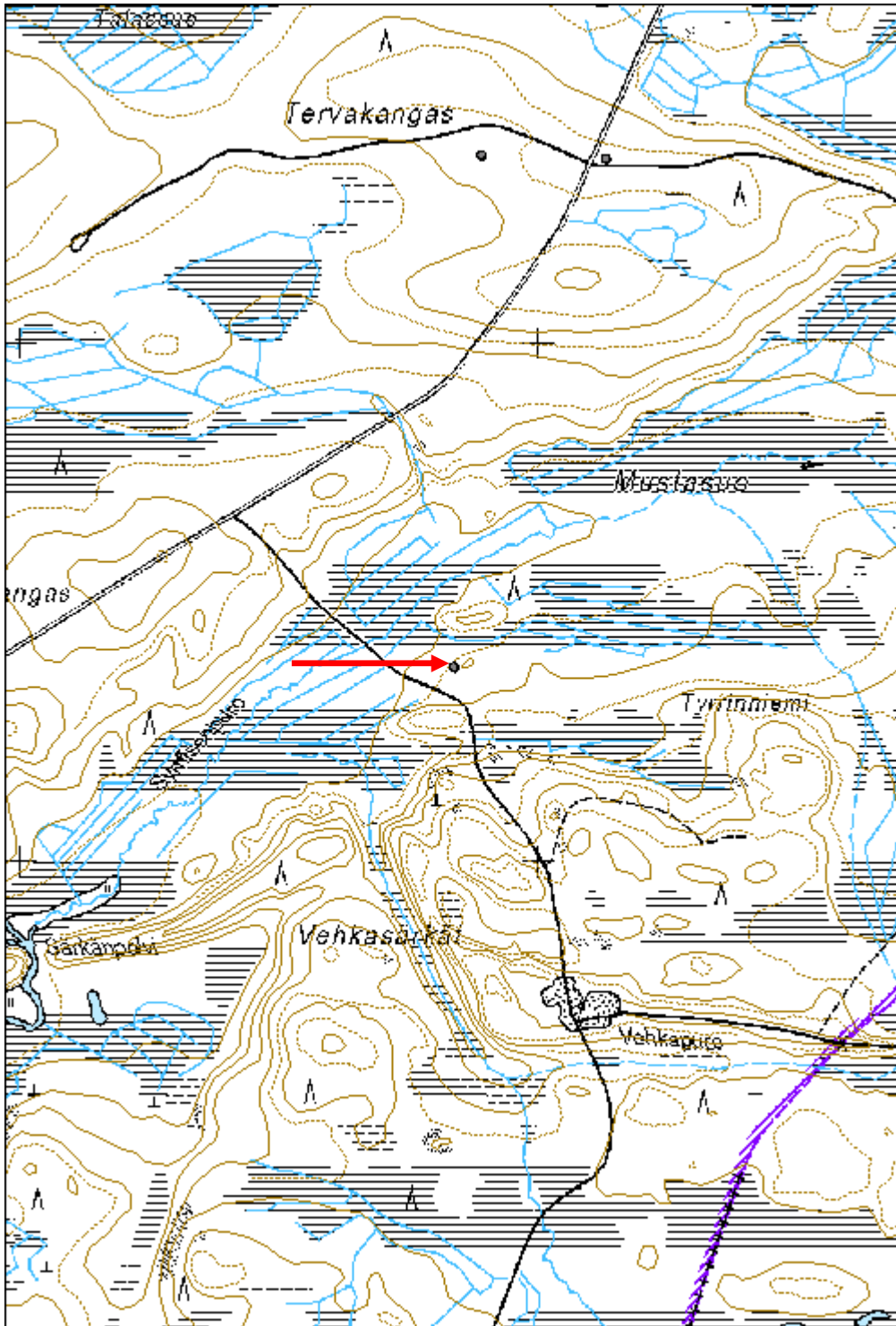
Viranomaisrekisterinro:	Kunto:	2 Keskinertainen
	Olotila:	2 Ei käytössä

Arvotus:	8 Muu suojeluarvo	Kohteen suojelu:	9 Muu suojeluarvo
Selitys:		Selitys:	
Ympäristön suojelu:	0 Ei määritelty		
Selitys:			



Syntisenpuro kämppä jäännös.

Kohdetyyppi:	1 Asuinpaikat	Copyright:	© Metsähallitus 2008 © Maanmittauslaitos 1/MML/08
Koordinaatit:	X 7188373, Y 3643837, Z 213	Mittakaava:	1:10000



Lavotoja kämppä jäännös

MH-tunnus: 159858

Kohdetyyppi:	9 Valmistuspaikat/työpaikat	Haltija:	161 Metsätalous Kainuu
Ajoitus:	7116 Uusi aika	Ylläpitäjä:	161 Metsätalous Kainuu
Rakentamisvuosi:		Kunta:	777 SUOMUSSALMI
Lukumäärä:	1		

Koordinaattiselitys:		Geometria tuotettu:	4 Gps-mittaus, korjaamaton
Koordinaatit:	X 7221859, Y 3614329, Z 225	Löydöt:	

Taustatiedot

Kohde on SutiGis:ssä. SutiGis:n piste sijaitsee noin 30 metriä kaakkoon havaitusta kohteesta.

Ympäristön kuvaus

Kohde sijaitsee Lummevaaran ja Kusikankaan välisellä alueella rehevässä ja kosteassa sekametsässä. Kohteen länsipuolella kulkee Lavotoja. Kuviolla on uudistuskypsää metsikköä.

Kohteen kuvaus

Rakennuksen pohja on koillis-lounassuuntainen ja mitoiltaan 7,5 x 25 metriä. Jäljellä on mahdollisesti vain alin hirsikerta ja se on kasvuston peitossa. Rakennuksen pohjassa on monta väliseinää. Kohteen koillispäässä on kiviä. Pohjan pitkän sivun puolella on avoin alue ja sen koillispuolella on avoin sammaleinen ja ruohoinen alue.

Kohteen rajaus

Kohde on pistemäinen.

Tulkinta

Kohde on kämpän jäännös. Avoimet alueet lienevät jäänteitä pihapiiristä. Muista rakennuksista ei ole merkkejä.

Lisätietoja**Toimenpiteet****Tarkastukset**

Tila: 3 Toteutettu Laji: 6 Suojeluarvojen tarkastus Tarkastusvuosi: 2013
Tarkastuspvm: 16.8.2013 Tarkastaja: R. Mustonen
Kuvaus: KMO kulttuuriperintöinventointi Kainuu

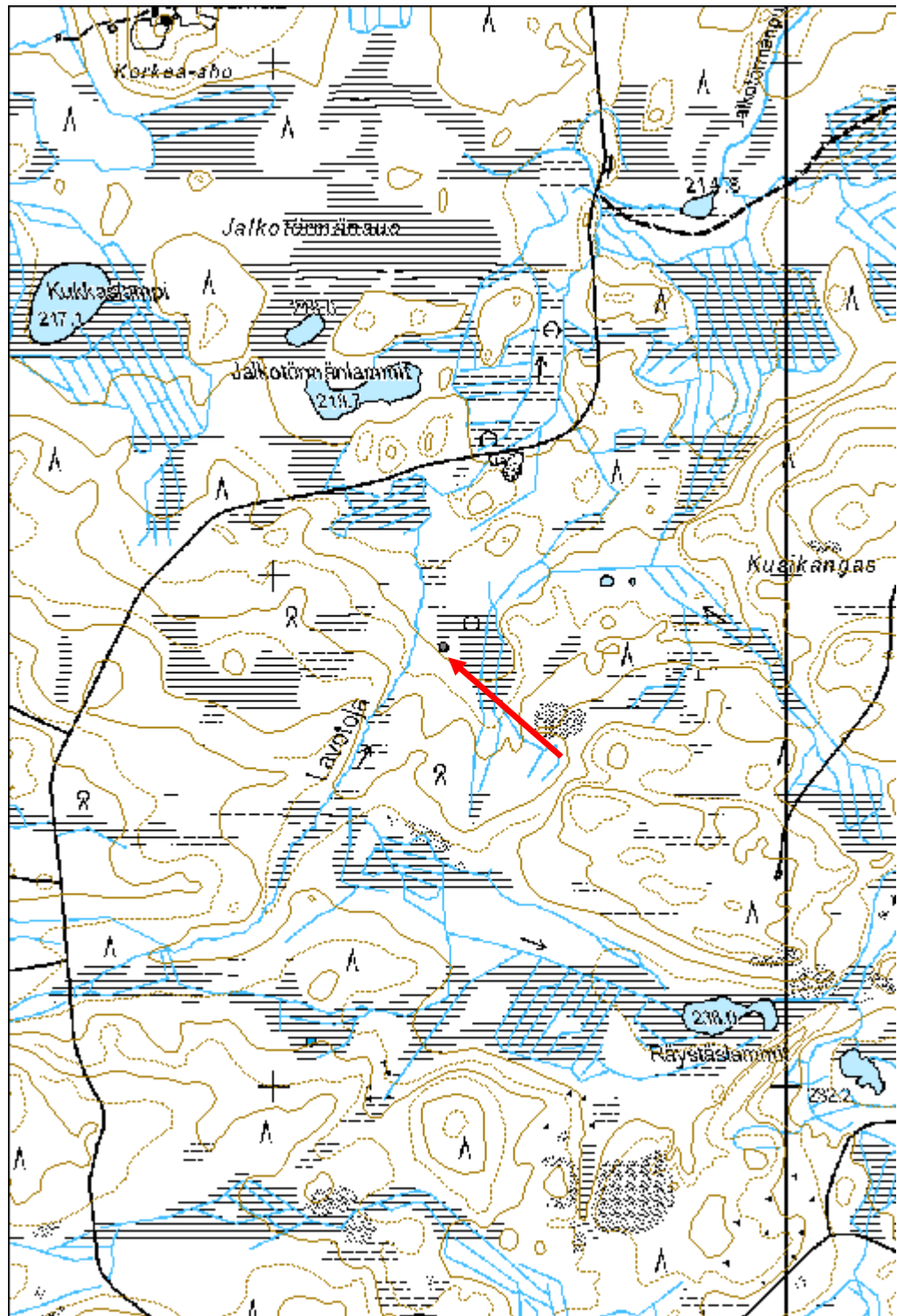
Viranomaisrekisterinro:	Kunto:	2 Keskinertainen
--------------------------------	---------------	------------------

Arvotus:	8 Muu suojeluarvo	Olotila:	2 Ei käytössä
Selitys:		Kohteen suojelu:	9 Muu suojeluarvo
Selitys:		Selitys:	
Ympäristön suojelu:	0 Ei määritelty		
Selitys:			



Lavotoja kämppä jäännös.

Kohdetyyppi:	9 Valmistuspaikat/työpaikat	Copyright:	© Metsähallitus 2008 © Maanmittauslaitos 1/MML/08
Koordinaatit:	X 7221859, Y 3614329, Z 225	Mittakaava:	1:10000



Päiväkunnaanlampi 1 kämpä jäännös

MH-tunnus: 168103

Kohdetyyppi:	9 Valmistuspaikat/työpaikat	Haltija:	161 Metsätalous Kainuu
Ajoitus:	7116 Uusi aika	Ylläpitäjä:	161 Metsätalous Kainuu
Rakentamisvuosi:		Kunta:	777 SUOMUSSALMI
Lukumäärä:	2		

Koordinaattiselitys:		Geometria tuotettu:	8 Digitointi, mittakaava <1:20000
Koordinaatit:	X 7222469, Y 3616356, Z 223	Löydöt:	

Taustatiedot

Kohde on merkitty vanhaan karttaan ja tieto kohteesta on myös SutiGis:in kuviotietojen huomiokentässä.

Ympäristön kuvaus

Kohteet sijaitsevat Pärsämönkankaan itäpuolella, Päiväkunnaanlammen pohjoisrannalle johtavan tien molemmin puolin. Maaperä on hiekkapitoista ja kuviolla on taimikkoa.

Kohteen kuvaus

Alueella on kaksi rakennuksen jäännöstä tien molemmin puolin.

Rakennus 1 (159860): Lautarakennus on mitoiltaan 5 x 3,3 metriä. Huopakatto on suurimmaksi osin irronnut ja kattorakenteet ovat romahtaneet sisään. Katon keskellä on savupiippu. Katon liepeen alla on punainen airo. Ovenkahva on ruostunut. Ovessa on ollut eristettä, joka on osittain pursunut ulos. Rakennusjäännöksessä on eteinen, josta pääsee oven kautta sisempään huoneeseen. Rakennus on toiselta sivultaan osittain maan alla. Rakennusjäännöksen ympärillä on paljon kotitalousjätettä, kuten tynnyreitä, lasinen suolasirotin, säilyketölkki, muoviva, lasia, kampa, maitokannu ja lääkepurkki.

Rakennus 2 (159862): Kohteella on betonista ja pyöreistä kivistä valettu taso, jonka päällä on kaksiluukkuisen uunin jäänteet. Uuni on tehty metallista ja siinä on valkoinen ulkopinta. Tason edessä on pyöreitä metallilevyjä ja säilyketölkki. Uunilta lounaispuolella on toinen betonitaso. Tason lähellä on lämpöpatteri ja metallinen teline. Rakennuksesta ei ole säilynyt minkäänlaisia seinärakenteita.

Kohteen rajaus

Aluemainen.

Tulkinta

Rakennuksen jäännös 1 on taimikellarin tms. jäännös ja rakennuksen jäännös 2 kämpän jäännös.

Lisätietoja***Toimenpiteet***

--

Tarkastukset
Tila: 3 Toteutettu Laji: 6 Suojeluarvojen tarkastus Tarkastusvuosi: 2013
Tarkastuspvm: 16.8.2013 Tarkastaja: R. Mustonen
Kuvaus: KMO-kulttuuriperintöinventointi

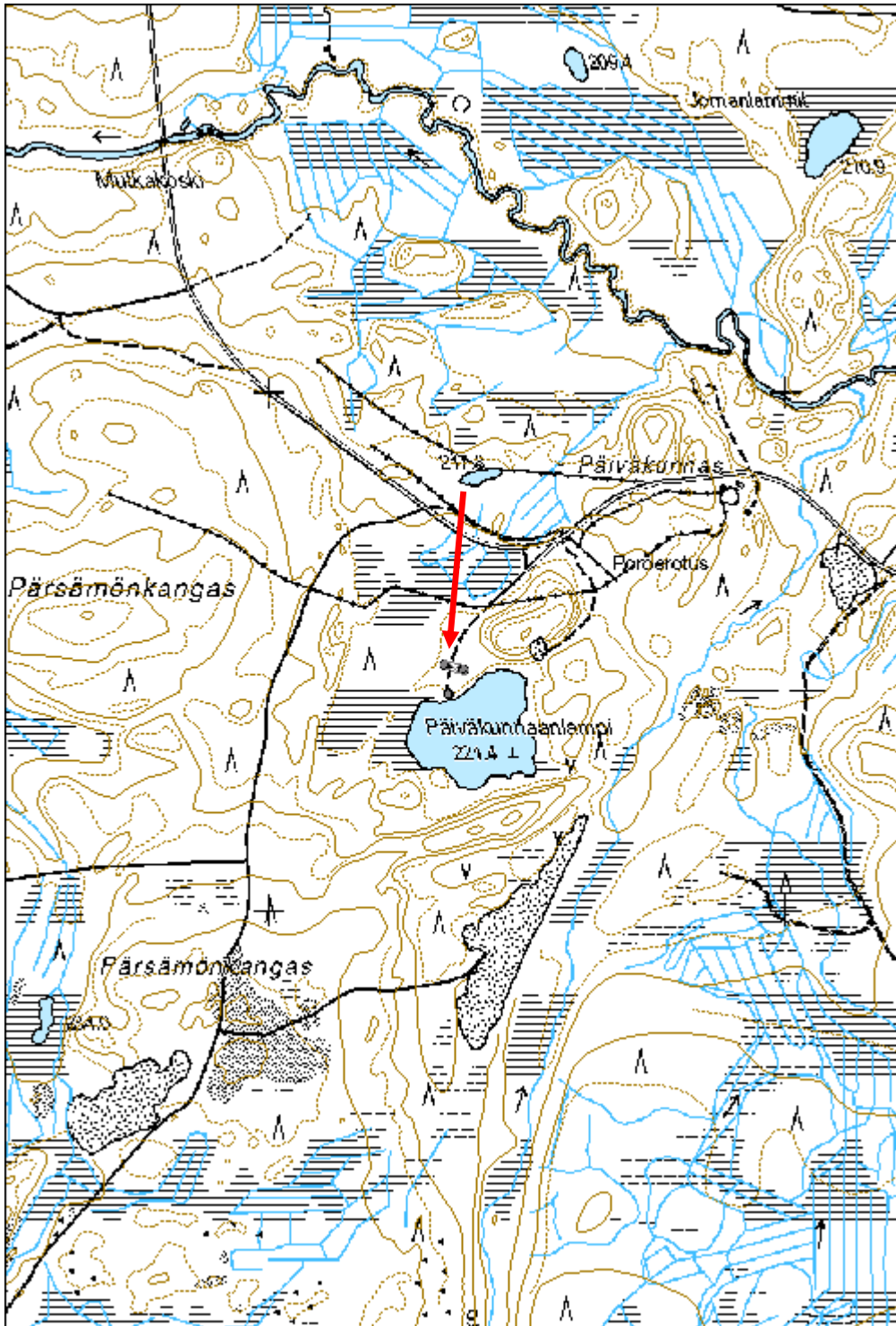
Viranomaisrekisterinro:		Kunto:	1 Hyvä
Arvotus:	8 Muu suojeluarvo	Olotila:	2 Ei käytössä
Selitys:		Kohteen suojelu:	9 Muu suojeluarvo
		Selitys:	

Ympäristön suojelu:	0 Ei määritelty
Selitys:	



Päiväkunnaanlampi kämpä jäännös.

Kohdetyyppi:	9 Valmistuspaikat/työpaikat	Copyright:	© Metsähallitus 2008 © Maanmittauslaitos 1/MML/08
Koordinaatit:	X 7222469, Y 3616356, Z 223	Mittakaava:	1:10000



Koivukoski kämppä jäännös

MH-tunnus: 159854

Kohdetyyppi:	1 Asuinpaikat	Haltija:	161 Metsätalous Kainuu
Ajoitus:	7116 Uusi aika	Ylläpitäjä:	161 Metsätalous Kainuu
Rakentamisvuosi:		Kunta:	777 SUOMUSSALMI
Lukumäärä:	3		

Koordinaattiselitys:		Geometria tuotettu:	8 Digitointi, mittakaava <1:20000
Koordinaatit:	X 7225090, Y 3578904, Z 243	Löydöt:	

Taustatiedot

Kohde löytyy SutiGisistä.

Ympäristön kuvaus

Hakkuuaukea Junnojoen koillispuolella.

Kohteen kuvaus

Kohde koostuu kolmesta rakennuksesta.

Rakennus 1 (159848): Rakennuksesta on jäljellä alimmat hirsikerrat. Rakennuksen sisään on romahtanut kattorakenteet. Rakennuksen koko on n. 7 x 7m. Ei uunia.

Rakennus 2 (159843): Päärakennus, jonka keskellä suuren uunin jäännös. Hirsikertoja jäljellä vain muutamia, eniten rakennuksen luoteiskulmalla. Mitat: 16,5 x 8,5 m. Rakennuksessa on ollut ainakin kolme huonetta. Väliseiniä yhä nähtävillä.

Rakennus 3(159845): Mahdollisesti sauna. Rakennuksen nurkassa sammaleen ja maatuneiden hirsien alla kivistä tehdyn kiukaan jäänteet sekä rakennuksessa väliseinä.Oviaukko joen puolella. Rakennuksesta säilynyt vain alimpia hirsikertoja. Mitat 11,5 x 6,5 m.

Kohteen rajaus

Aluemainen.

Tulkinta

Savottakämppien jäännökset: päärakennus, sauna ja varasto.

Lisätietoja

Metsurin mukaan aikalla ollut savottakämpä. Vuoden 1945 Kiannan hoitoalueen talouskartassa paikalle ei ole merkitty rakennuksia.

Toimenpiteet***Tarkastukset***

Tila: 3 Toteutettu

Laji: 6 Suojeluarvojen tarkastus

Tarkastusvuosi: 2013

Tarkastuspvm: 22.5.2013 Tarkastaja: H.Kelola-Mäkeläinen

Kuvaus: KMO-kulttuuriperintöinventointi

**Viranomais-
rekisterinro:**

Kunto: 2 Kesinkertainen

Arvotus: 8 Muu suojeluarvo

Olotila: 2 Ei käytössä

**Kohteen
suojaus:** 9 Muu suojeluarvo

Selitys:

Selitys:

**Ympäristön
suojaus:**

0 Ei määritelty

Selitys:



Rakennuksen jäännös 1.

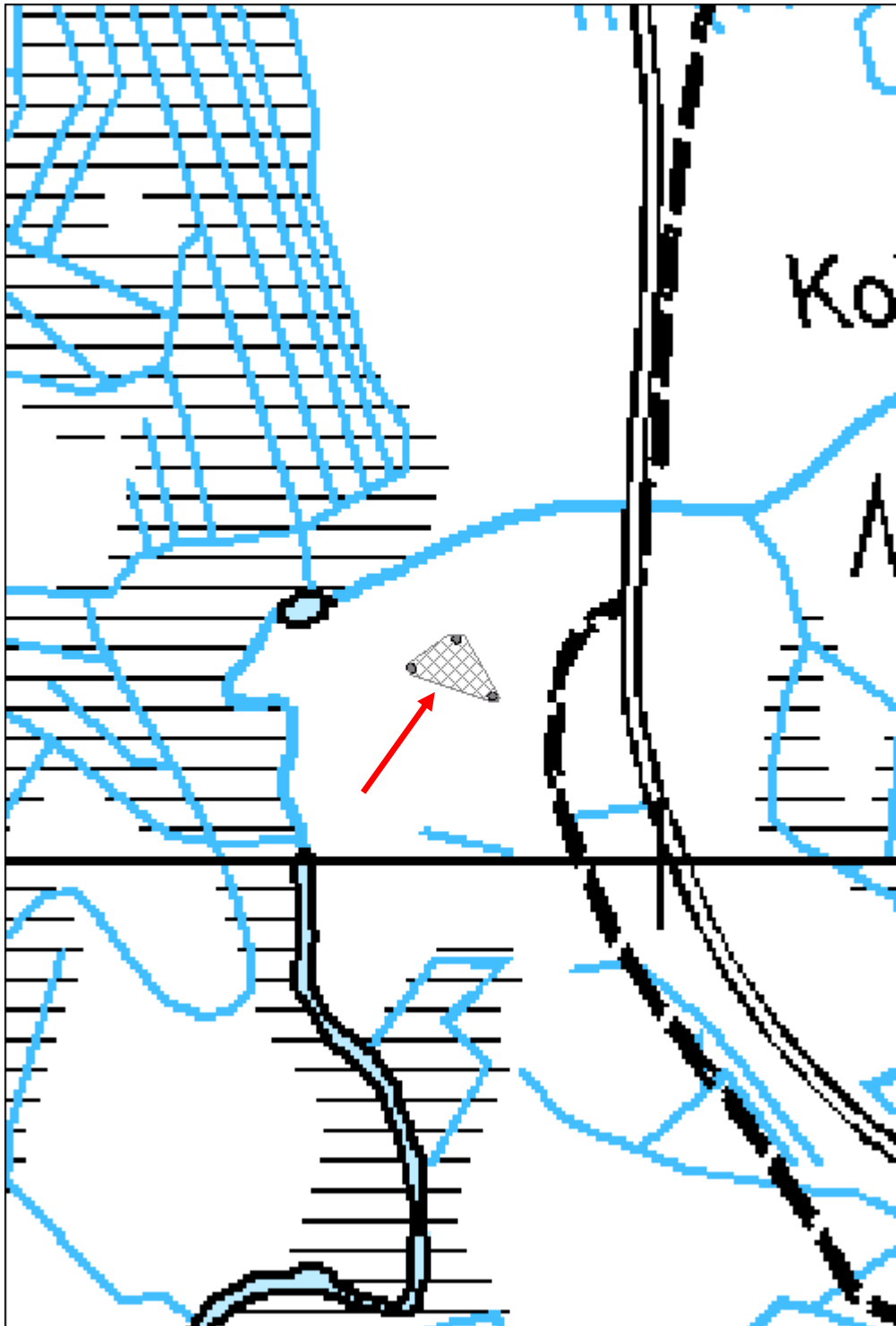


Rakennuksen jäännös 2.



Uunin jäännös.

Kohdetyyppi:	1 Asuinpaikat	Copyright:	© Metsähallitus 2008 © Maanmittauslaitos 1/MML/08
Koordinaatit:	X 7225090, Y 3578904, Z 243	Mittakaava:	1:2405



Järvenpääsuo 2 käymälä

MH-tunnus: 159414

Kohdetyyppi:	9 Valmistuspaikat/työpaikat	Haltija:	161 Metsätalous Kainuu
Ajoitus:	7116 Uusi aika	Ylläpitäjä:	161 Metsätalous Kainuu
Rakentamivuosi:		Kunta:	777 SUOMUSSALMI
Lukumäärä:	1		

Koordinaattiselitys:		Geometria tuotettu:	4 Gps-mittaus, korjaamaton
Koordinaatit:	X 7208625, Y 3619583, Z 222	Löydöt:	

Taustatiedot

Kohde on uusi.

Ympäristön kuvaus

Kohde sijaitsee Purasjärven pohjoisrannalla. Sinne vie heinittynyt metsätie, joka haarautuu Purakselle kulkevasta tiestä. Kohtee länsipuolella on suo. Kohteen vieressä on vene ja ruuhia.

Kohteen kuvaus

Kohde on rakennettu laudoista ja siinä on peltikatto. Sisällä säilytetään nykyään rojua, joista osa on kalastukseen liittyvää.

Kohteen rajaus

Kohde on pistemäinen.

Tulkinta

Kohde on ollut käymälä, nyttemmin se näyttäisi toimivan varastona.

Lisätietoja**Toimenpiteet****Tarkastukset**

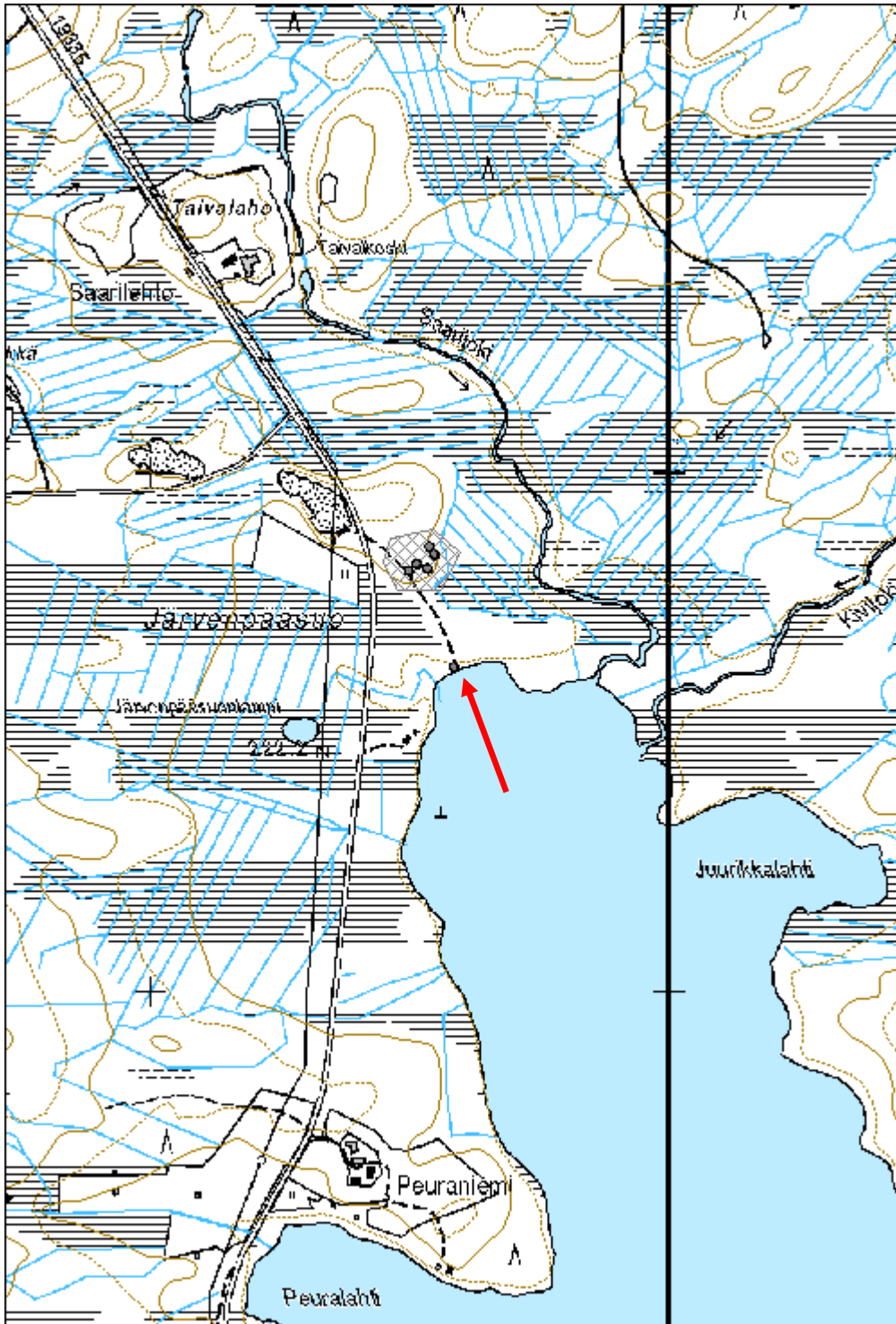
Tila: 3 Toteutettu Laji: 6 Suojeluarvojen tarkastus Tarkastusvuosi: 2013
Tarkastuspvm: 7.8.2013 Tarkastaja: R. Mustonen
Kuvaus: KMO kulttuuriperintöinventointi Kainuu

Viranomaisrekisterinro:		Kunto:	1 Hyvä
		Olotila:	2 Ei käytössä
Arvotus:	8 Muu suojeluarvo	Kohteen	9 Muu suojeluarvo

Selitys:	suojelu: Selitys:
-----------------	------------------------------------

Ympäristön suojelu:	0 Ei määritelty
Selitys:	

Kohdetyyppi:	9 Valmistuspaikat/työpaikat	Copyright:	© <i>Metsähallitus</i> 2008 © <i>Maanmittauslaitos 1/MML/08</i>
Koordinaatit:	X 7208625, Y 3619583, Z 222	Mittakaava:	1:10000



Tapion kämppä lankkutie

MH-tunnus: 159427

Kohdetyyppi:	13 Liikennekohteet	Haltija:	161 Metsätalous Kainuu
Ajoitus:	7116 Uusi aika	Ylläpitäjä:	161 Metsätalous Kainuu
Rakentamisvuosi:		Kunta:	777 SUOMUSSALMI
Lukumäärä:	1		

Koordinaattiselitys:		Geometria tuotettu:	6 Digitointi, mittakaava $\geq 1:10000$
Koordinaatit:	X 7207221, Y 3612485	Löydöt:	

Taustatiedot

Mauri Matero kertoi kohteesta. Tie on merkitty vanhaan karttaan. Tiestä puhutaan Leo Moilasen Tapion kämpälle sijoittuvissa romaaneissa.

Ympäristön kuvaus***Kohteen kuvaus***

Lankkutie oli puoli metriä leveä lankuista tehty tie, joka meni soiden yli. Muualla kulki polku. Ensimmäinen osuus oli 400 metriä pitkä ja se jatkuu 4 km matkalla (Leo Moilanen: Hyvästi kotini korpi kutsuu)

Lankkutietä on yhä maastossa näkyvissä. Maa tien kohdalla on pengerrytetty.

Kohteen rajaus

Kohde on viivamainen.

Tulkinta

Pätkä lankkutietä, jota pitkin on kuljettu kämpältä pöllipalstoille.

Lisätietoja

Tie suuntautui Pitkäsuon poikki kohti Heinävaaraa. Heinävaara kuului leimikkoon, jonka hakkuut aloitettiin sen takaosasta. Sinne joutui kävelemään vielä jonkin matkaa lankkutieltä.(Moilanen)

Toimenpiteet***Tarkastukset***

Viranomaisrekisterinro:		Kunto:	0 Ei määritelty
		Olotila:	2 Ei käytössä
Arvotus:	8 Muu suojeluarvo	Kohteen	9 Muu suojeluarvo

Selitys:	suojelu: Selitys:
Ympäristön suojelu:	0 Ei määritelty
Selitys:	



Tapion kämpän lankkutie jäännös.

Kirkkosaari 1 leimapuu

MH-tunnus: 166013

Kohdetyyppi:	99 Muu/määrittelemätön	Haltija:	161 Metsätalous Kainuu
Ajoitus:	7116 Uusi aika	Ylläpitäjä:	161 Metsätalous Kainuu
Rakentamivuosi:		Kunta:	777 SUOMUSSALMI
Lukumäärä:	8		

Koordinaattiselitys:		Geometria tuotettu:	8 Digitointi, mittakaava <1:20000
Koordinaatit:	X 7196274, Y 3594994, Z 190	Löydöt:	

Taustatiedot

Kohde löytyi inventoinnissa.

Ympäristön kuvaus

Sekametsä, jossa aluskasvillisuus varpuaja

Kohteen kuvaus

Saarella oli useita kelohonkia, joissa oli pilkkoja ja leimoja. Inventoinnissa niitä kartoitettiin tältä alueelta 8 kpl, mutta niitä on todellisuudessa enemmän ja laajemmalla alueella. Puihin on iskettu Metsähallituksen leima.

Kohteen rajaus

Aluemainen

Tulkinta

Leimapuita

Lisätietoja***Toimenpiteet******Tarkastukset***

Tila: 3 Toteutettu Laji: 6 Suojeluarvojen tarkastus Tarkastusvuosi: 2013
Tarkastuspvm: 13.8.2013 Tarkastaja: H. Kelola-Mäkeläinen
Kuvaus: KMO-kulttuuriperintöinventointi

Viranomaisrekisterinro:	Kunto:	1 Hyvä
--------------------------------	---------------	--------

Arvotus:	8 Muu suojeluarvo	Olotila:	2 Ei käytössä
Selitys:		Kohteen suojelu:	9 Muu suojeluarvo
Selitys:		Selitys:	
Ympäristön suojelu:	0 Ei määritelty		
Selitys:			



Leimapuu, jossa kaksi leimaa.

Kohdetyyppi:	99 Muu/määrittelemätön	Copyright:	© Metsähallitus 2008 © Maanmittauslaitos 1/MML/08
Koordinaatit:	X 7196274, Y 3594994, Z 190	Mittakaava:	1:8921



Kirkkosaari 3 leimapuu

MH-tunnus: 166014

Kohdetyyppi:	99 Muu/määrittelemätön	Haltija:	161 Metsätalous Kainuu
Ajoitus:	7116 Uusi aika	Ylläpitäjä:	161 Metsätalous Kainuu
Rakentamivuosi:		Kunta:	777 SUOMUSSALMI
Lukumäärä:	1		

Koordinaattiselitys:		Geometria tuotettu:	4 Gps-mittaus, korjaamaton
Koordinaatit:	X 7196185, Y 3595181, Z 187	Löydöt:	

Taustatiedot

Kohde löytyi inventoinnissa.

Ympäristön kuvaus

Sekametsä, jossa aluskasvillisuus varpuja, sammalta ja suopursuja.

Kohteen kuvaus

Kelohonka, jossa 2 kpl Metsähallituksen leimoja. Ks. kuva kohteesta 166013.

Kohteen rajaus

Pistemäinen

Tulkinta

Leimapuu

Lisätietoja***Toimenpiteet******Tarkastukset***

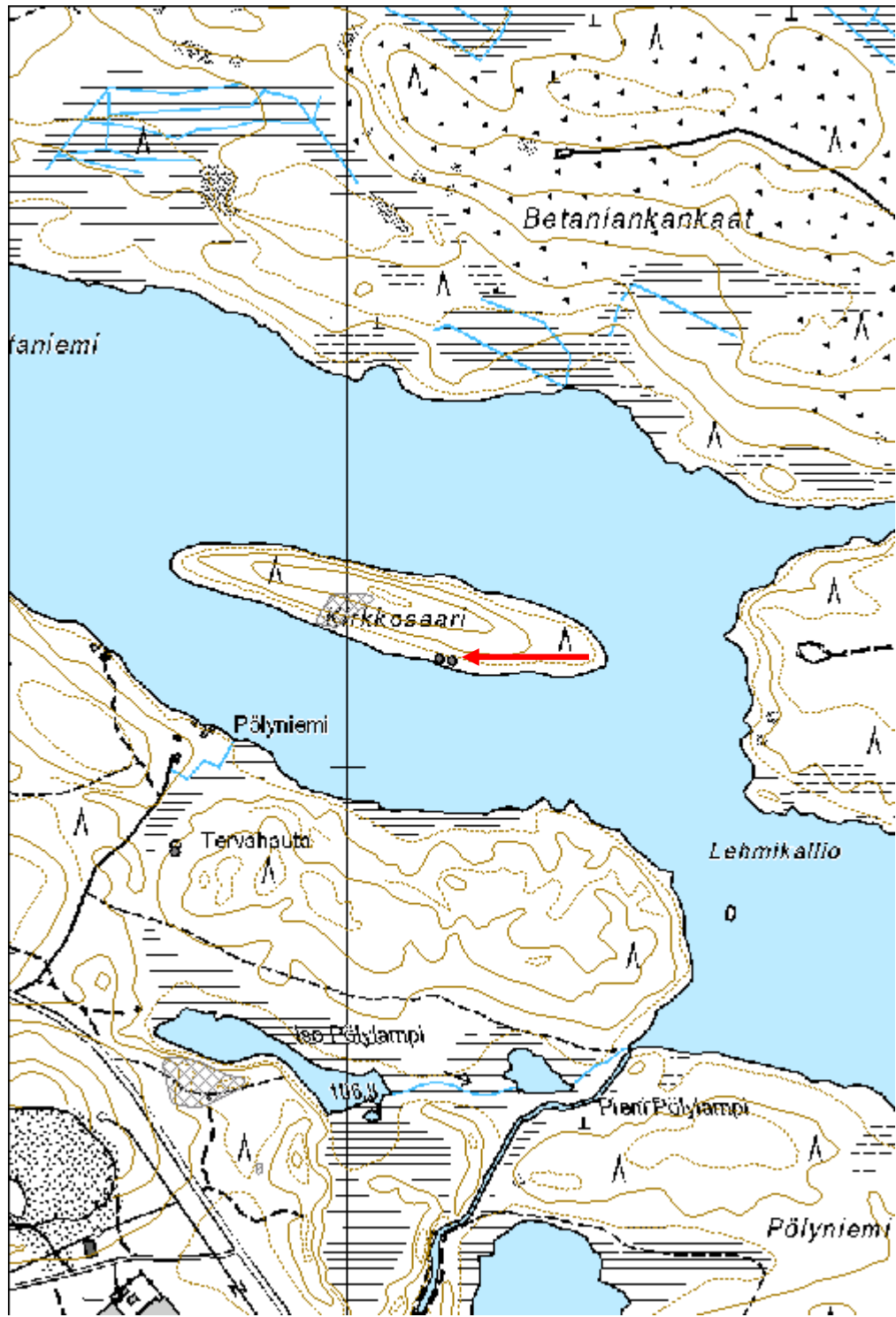
Tila: 3 Toteutettu Laji: 6 Suojeluarvojen tarkastus Tarkastusvuosi: 2013
Tarkastuspvm: 13.8.2013 Tarkastaja: H. Kelola-Mäkeläinen
Kuvaus: KMO-kulttuuriperintöinventointi

Viranomaisrekisterinro:		Kunto:	1 Hyvä
		Olotila:	2 Ei käytössä
Arvotus:	8 Muu suojeluarvo	Kohteen suojele:	9 Muu suojeluarvo

Selitys:	Selitys:
-----------------	-----------------

Ympäristön suojelu:	0 Ei määritelty
Selitys:	

Kohdetyyppi:	99 Muu/määrittelemätön	Copyright:	© Metsähallitus 2008 © Maanmittauslaitos 1/MML/08
Koordinaatit:	X 7196185, Y 3595181, Z 187	Mittakaava:	1:8921



Raatesuo lentokenttä jäännös

MH-tunnus: 163348

Kohdetyyppi:	13 Liikennekohteet	Haltija:	161 Metsätalous Kainuu
Ajoitus:	7116 Uusi aika	Ylläpitäjä:	161 Metsätalous Kainuu
Rakentamisvuosi:		Kunta:	777 SUOMUSSALMI
Lukumäärä:	1		

Koordinaattiselitys:		Geometria tuotettu:	6 Digitointi, mittakaava $\geq 1:10000$
Koordinaatit:	X 7213732, Y 3609326, Z 240	Löydöt:	

Taustatiedot

Kohde löydettiin vihjeen perusteella.

Ympäristön kuvaus

Kohde sijaitsee Raatesuon soidensuojelualan lounaispuolella.

Kohteen kuvaus

Nykyinen metsäautotie on rakennettu käyttäen hyväksi paikalla ollutta lentokoneen kiitorataa. Kone lannoitti metsiä ilmasta käsin. Tien penkoilla on näkyvissä tasaista raivattua alaa.

Kohteen rajaus

Kohde on viivamainen.

Tulkinta

Lannoituskoneen kiitoradan paikka.

Lisätietoja**Toimenpiteet****Tarkastukset**

Tila: 3 Toteutettu Laji: 6 Suojeluarvojen tarkastus Tarkastusvuosi: 2013
Tarkastuspvm: 16.8.2013 Tarkastaja: R. Mustonen
Kuvaus: KMO kulttuuriperintöinventointi Kainuu

Viranomaisrekisterinro:		Kunto:	2 Keskinertainen
		Olotila:	2 Ei käytössä
Arvotus:	99 Ei suojeluarvoa	Kohteen	99 Ei suojeluarvoa

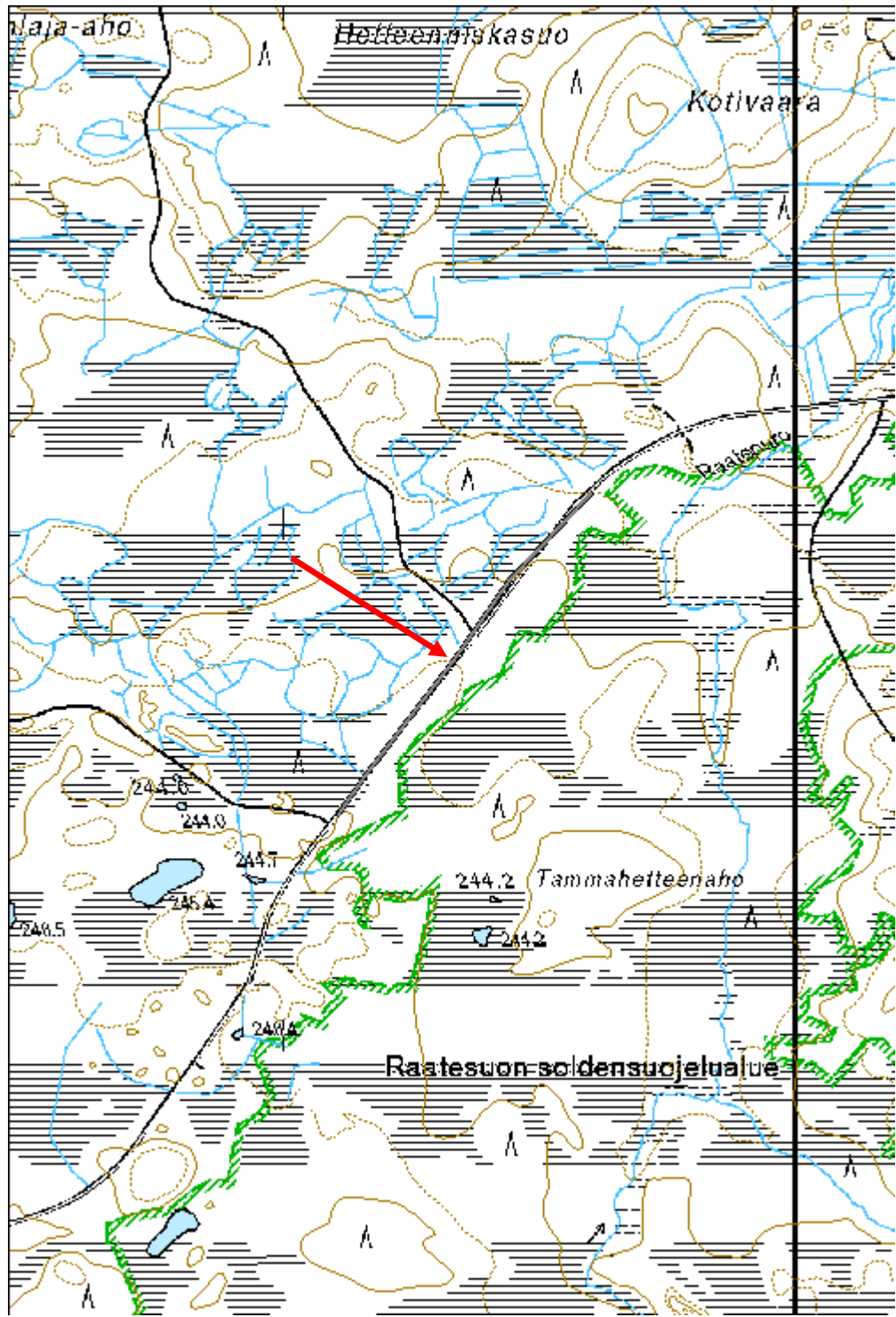
Selitys:	suojelu: Selitys:
-----------------	------------------------------------

Ympäristön suojelu:	0 Ei määritelty
Selitys:	



Raatesuo lannoitekoneen lentokenttä jäännös.

Kohdetyyppi:	13 Liikennekohteet	Copyright:	© <i>Metsähallitus</i> 2008 © <i>Maanmittauslaitos 1/MML/08</i>
Koordinaatit:	X 7213732, Y 3609326, Z 240	Mittakaava:	1:10000



Honkakangas 2 maanottokuopat

MH-tunnus: 159015

Kohdetyyppi:	10 Valmistuspaikat/työpaikat?	Haltija:	161 Metsätalous Kainuu
Ajoitus:	7116 Uusi aika	Ylläpitäjä:	161 Metsätalous Kainuu
Rakentamisvuosi:		Kunta:	777 SUOMUSSALMI
Lukumäärä:	7		

Koordinaattiselitys:		Geometria tuotettu:	4 Gps-mittaus, korjaamaton
Koordinaatit:	X 7189442, Y 3620480, Z 217	Löydöt:	

Taustatiedot
Kuopat näkyvät LiDAR-aineistossa.
Ympäristön kuvaus
Alue sijaitsee mäntymetsässä hakkuuaukean vieressä. Alueen itäpuolella on Koiralampi ja kohteen läpi kulkee kääntöpaikalle johtava pisto.
Kohteen kuvaus
Alueella on seitsemän leveää soikeahkoa kuoppaa. Niistä neljä on ympyrän muodossa lähellä toisiaan.
Kohteen rajaus
Kohde on aluemainen.
Tulkinta
Kohteet ovat todennäköisesti maanottokuoppia.
Lisätietoja
Alueen lounaispuolella sijaitsee poikkeava neliömäinen kuoppa, jonka kaikilla puolilla on vallit. On mahdollista, että sekin liittyy maanottoon.

Toimenpiteet

Tarkastukset
Tila: 3 Toteutettu Laji: 6 Suojeluarvojen tarkastus Tarkastusvuosi: 2013
Tarkastuspvm: 23.7.2013 Tarkastaja: R. Mustonen
Kuvaus: KMO kulttuuriperintöinventointi Kainuu

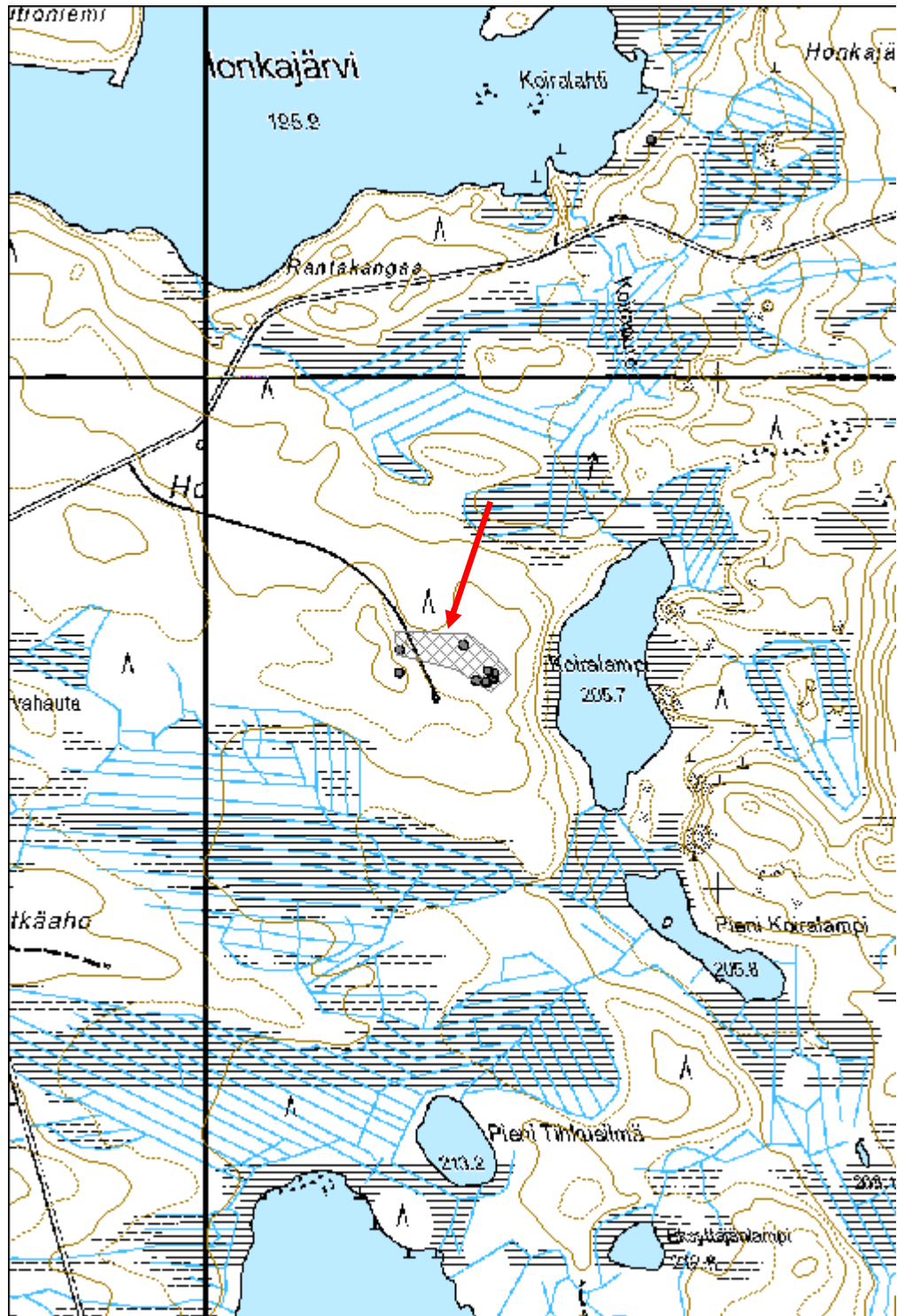
Viranomaisrekisterinro:	Kunto: 2 Keskinertainen
	Olotila: 2 Ei käytössä

Arvotus:	99 Ei suojeluarvoa	Kohteen suojelu:	99 Ei suojeluarvoa
Selitys:		Selitys:	
Ympäristön suojelu:	0 Ei määritelty		
Selitys:			



Honkakangas 2 maanottokuoppa.

Kohdetyyppi:	10 Valmistuspaikat/työpaikat?	Copyright:	© Metsähallitus 2008 © Maanmittauslaitos 1/MML/08
Koordinaatit:	X 7189442, Y 3620480, Z 217	Mittakaava:	1:10000



Talassuo merkkipuu

MH-tunnus: 159344

Kohdetyyppi:	11 Taide/muistomerkit	Haltija:	161 Metsätalous Kainuu
Ajoitus:	7116 Uusi aika	Ylläpitäjä:	161 Metsätalous Kainuu
Rakentamisvuosi:		Kunta:	777 SUOMUSSALMI
Lukumäärä:	1		

Koordinaattiselitys:		Geometria tuotettu:	4 Gps-mittaus, korjaamaton
Koordinaatit:	X 7176786, Y 3624786, Z 197	Löydöt:	

Taustatiedot

Kohde havaittiin viereisiä pyyntikuoppia inventoitaessa.

Ympäristön kuvaus

Kohde sijaitsee Ylä-Suorto -järven rannalla, Talaslahden tuntumassa. Kuviolla on uudistuskypsää metsikköä.

Kohteen kuvaus

Mäntyyn on kaiverrettu nimikirjaimet K H. Puuta on hakattu kirveellä.

Kohteen rajaus

Kohde on pistemäinen.

Tulkinta

Kohde on merkkipuu. Se voi olla melko nuori, joten sille ei ole määritelty suojeluarvoa.

Lisätietoja

Kohde sijaitsee muinaisjäännösalueen sisällä, vaikka ei olekaan muinaismuistolailla suojeltu.

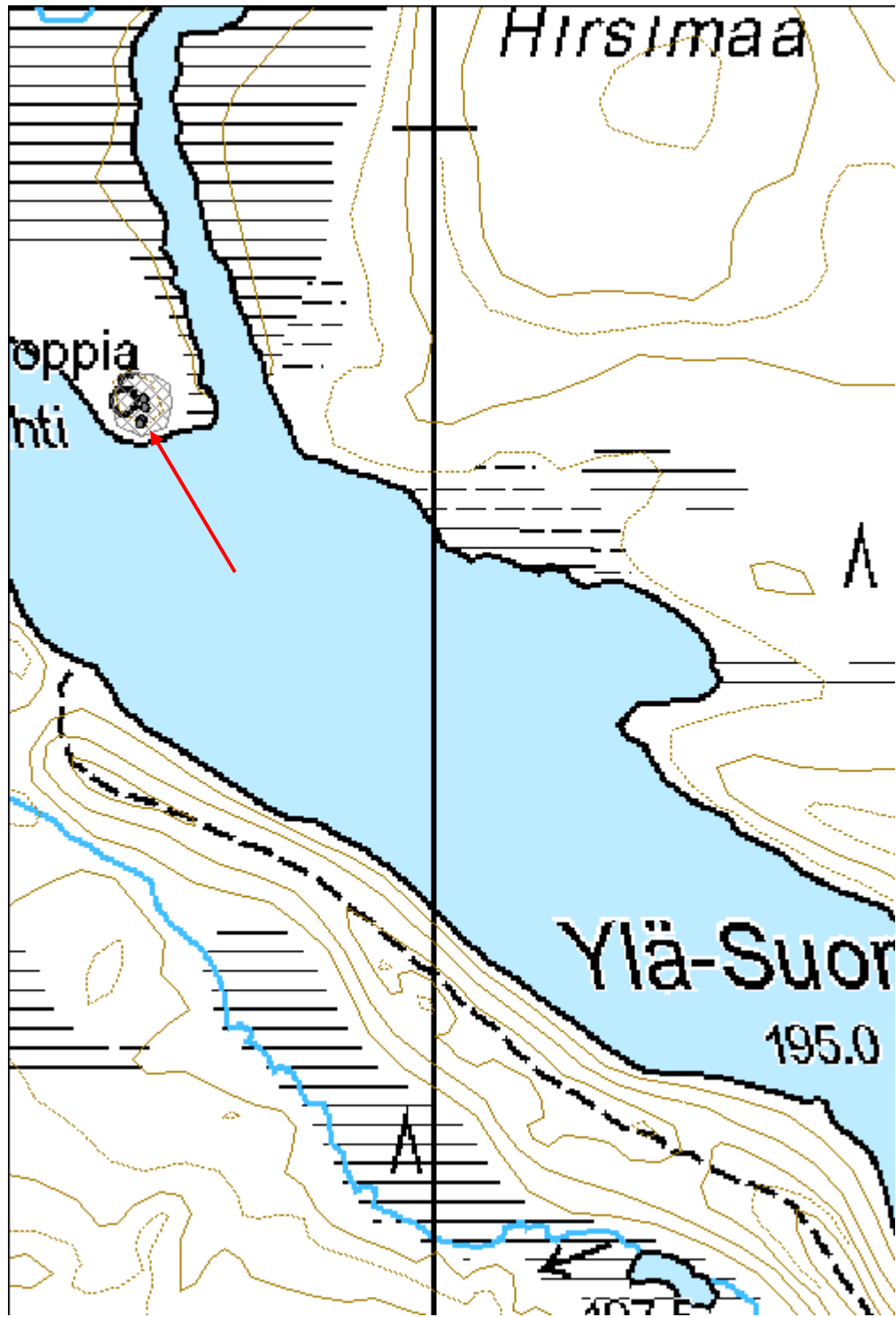
Toimenpiteet***Tarkastukset***

Tila: 3 Toteutettu Laji: 6 Suojeluarvojen tarkastus Tarkastusvuosi: 2013
Tarkastuspvm: 5.8.2013 Tarkastaja: R. Mustonen
Kuvaus: KMO kulttuuriperintöinventointi Kainuu

Viranomaisrekisterinro:		Kunto:	2 Kesinkertainen
		Olotila:	2 Ei käytössä
Arvotus:	99 Ei suojeluarvoa	Kohteen suojelu:	99 Ei suojeluarvoa

Selitys:	Selitys:
Ympäristön suojelu:	0 Ei määritelty
Selitys:	

Kohdetyyppi:	11 Taide/muistomerkit	Copyright:	© Metsähallitus 2008 © Maanmittauslaitos 1/MML/08
Koordinaatit:	X 7176786, Y 3624786, Z 197	Mittakaava:	1:3705



Pieni Honkajärvi 2 merkkipuu

MH-tunnus: 159548

Kohdetyyppi:	11 Taide/muistomerkit	Haltija:	161 Metsätalous Kainuu
Ajoitus:	7116 Uusi aika	Ylläpitäjä:	161 Metsätalous Kainuu
Rakentamisvuosi:		Kunta:	777 SUOMUSSALMI
Lukumäärä:	1		

Koordinaattiselitys:		Geometria tuotettu:	4 Gps-mittaus, korjaamaton
Koordinaatit:	X 7191225, Y 3618685, Z 197	Löydöt:	

Taustatiedot

Metsuri kertoi merkkipuusta.

Ympäristön kuvaus

Kohde sijaitsee Pienen Honkajärven länsirannalla, Koljatinsärkän pohjoispuolella. Kuviolla on aukeaa.

Kohteen kuvaus

Kohde on sammaleinen kelo, joka on kaadettu. Siihen on kaiverrettu kaksi X-merkkiä päällekkäin.

Kohteen rajaus

Kohde on pistemäinen.

Tulkinta

Kohde on merkkipuu.

Lisätietoja***Toimenpiteet******Tarkastukset***

Tila: 3 Toteutettu Laji: 6 Suojeluarvojen tarkastus Tarkastusvuosi: 2013
Tarkastuspvm: 12.8.2013 Tarkastaja: R. Mustonen
Kuvaus: KMO kulttuuiperintöinventointi Kainuu

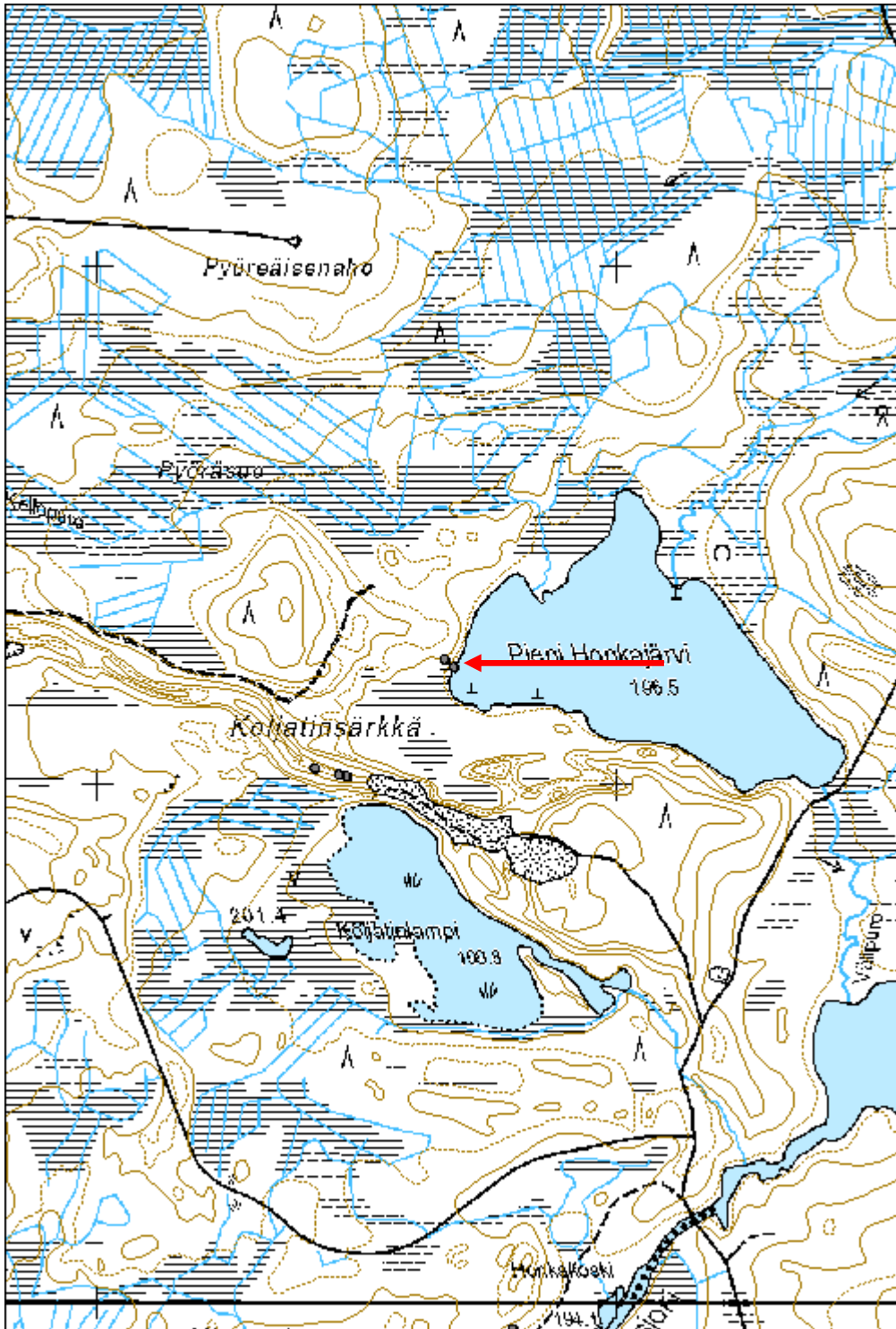
Viranomaisrekisterinro:		Kunto:	2 Keskinertainen
		Olotila:	2 Ei käytössä
Arvotus:	8 Muu suojeluarvo	Kohteen suojelu:	9 Muu suojeluarvo

Selitys:	Selitys:
Ympäristön suojelu:	0 Ei määritelty
Selitys:	



Pieni Honkajärvi merkkipuu.

Kohdetyyppi:	11 Taide/muistomerkit	Copyright:	© Metsähallitus 2008 © Maanmittauslaitos 1/MML/08
Koordinaatit:	X 7191225, Y 3618685, Z 197	Mittakaava:	1:10000



Päiväkunnaanlampi 2 merkkipuu

MH-tunnus: 159864

Kohdetyyppi:	11 Taide/muistomerkit	Haltija:	161 Metsätalous Kainuu
Ajoitus:	7116 Uusi aika	Ylläpitäjä:	161 Metsätalous Kainuu
Rakentamisvuosi:		Kunta:	777 SUOMUSSALMI
Lukumäärä:	1		

Koordinaattiselitys:		Geometria tuotettu:	4 Gps-mittaus, korjaamaton
Koordinaatit:	X 7222417, Y 3616344, Z 222	Löydöt:	

Taustatiedot

Kohde on uusi löytö.

Ympäristön kuvaus

Kohde sijaitsee Pärsämönkankaan itäpuolella, Päiväkunnaanlammen pohjoisrannalla. Kohteen pohjoispuolella on käytössä oleva poroerotusalue ja kohteelle johtava hiekkatie kulkee poroaidan portin läpi. Maaperä on hiekkapitoinen. Kuviolla on taimikkoa.

Kohteen kuvaus

Mäntyyn on kaiverrettu nimikirjaimet H M.

Kohteen rajaus

Kohde on pistemäinen.

Tulkinta

Moderni merkkipuu. Nimikirjaimet voivat esimerkiksi kuulua kämpällä asuneelle työmiehelle tai lammella kalastelleelle henkilölle.

Lisätietoja***Toimenpiteet******Tarkastukset***

Tila: 3 Toteutettu Laji: 6 Suojeluarvojen tarkastus Tarkastusvuosi: 2013
Tarkastuspvm: 16.8.2013 Tarkastaja: R. Mustonen
Kuvaus: KMO kulttuuriperintöinventointi Kainuu

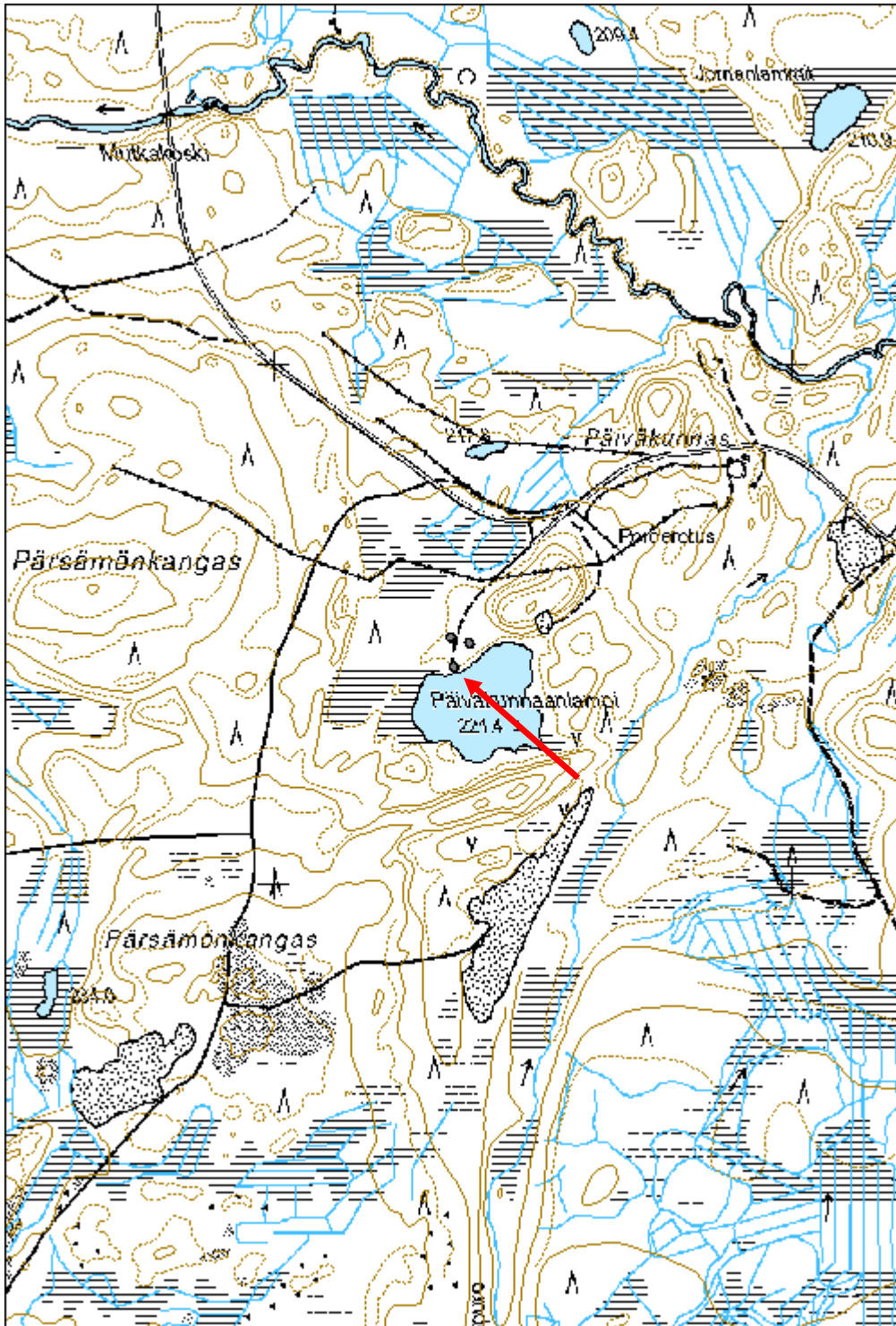
Viranomaisrekisterinro:	Kunto:	2 Keskinertainen
	Olotila:	2 Ei käytössä

Arvotus:	8 Muu suojeluarvo	Kohteen suojelu:	9 Muu suojeluarvo
Selitys:		Selitys:	
Ympäristön suojelu:	0 Ei määritelty		
Selitys:			



Päiväkunnaanlampi 2 merkipuu.

Kohdetyyppi:	11 Taide/muistomerkit	Copyright:	© Metsähallitus 2008 © Maanmittauslaitos 1/MML/08
Koordinaatit:	X 7222417, Y 3616344, Z 222	Mittakaava:	1:10000



Särkkä-Äylä 1 merkkipuu

MH-tunnus: 160017

Kohdetyyppi:	11 Taide/muistomerkit	Haltija:	161 Metsätalous Kainuu
Ajoitus:	7116 Uusi aika	Ylläpitäjä:	151 Metsätalous Pohjanmaa
Rakentamivuosi:		Kunta:	777 SUOMUSSALMI
Lukumäärä:	1		

Koordinaattiselitys:		Geometria tuotettu:	4 Gps-mittaus, korjaamaton
Koordinaatit:	X 7190454, Y 3626766, Z 204	Löydöt:	

Taustatiedot

Kohteesta saatiin tieto Metsähallituksen metsuri Eero Pyykköseltä.

Ympäristön kuvaus

Kohde sijaitsee Särkkä-Äylän luoteisrannalla, särkän juurella, polun eteläpuolella. Kuviolla on uudistuskypsää metsikköä.

Kohteen kuvaus

Isoon mäntyyn on kaiverrettu kaksi merkintää eri puolille puuta. Rannan puolella on puuhun kaiverrettu: F. H. XI 7. -70. Toisella puolella kaarnaan on kaiverrettu pystysuoraan 1967.

Kohteen rajaus

Kohde on pistemäinen.

Tulkinta

Merkkipuu.

Lisätietoja***Toimenpiteet******Tarkastukset***

Tila: 3 Toteutettu Laji: 6 Suojeluarvojen tarkastus Tarkastusvuosi: 2013
Tarkastuspvm: 22.8.2013 Tarkastaja: R. Mustonen
Kuvaus: KMO kulttuuriperintöinventointi Kainuu

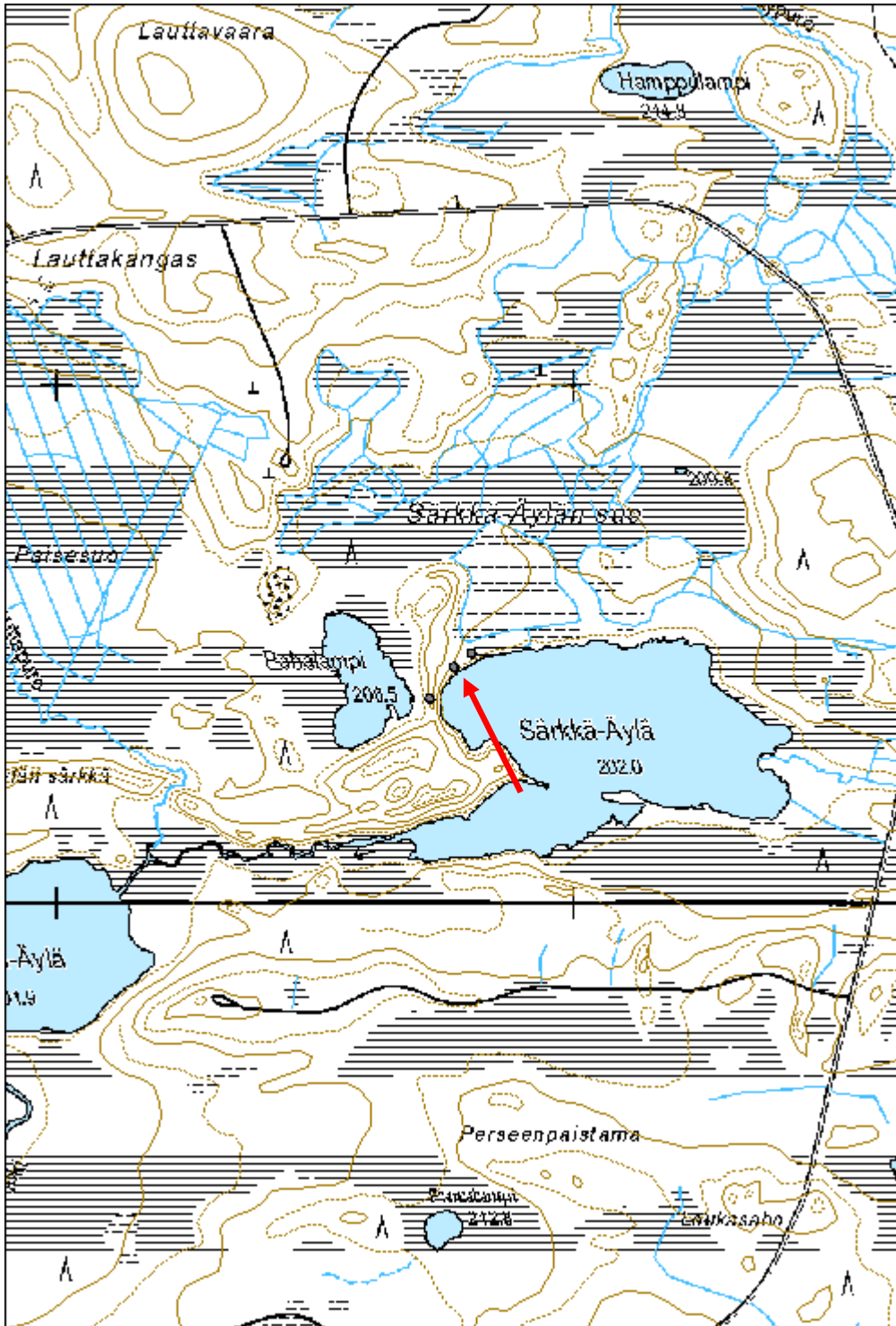
Viranomaisrekisterinro:		Kunto:	1 Hyvä
		Olotila:	2 Ei käytössä
Arvotus:	8 Muu suojeluarvo	Kohteen	9 Muu suojeluarvo

Selitys:	suojelu: Selitys:
Ympäristön suojelu:	99 Muu suojeluarvoa sisältävä alue
Selitys:	33004 Malahvia



Särkkä-Äylä 1 merkipuu.

Kohdetyyppi:	11 Taide/muistomerkit	Copyright:	© Metsähallitus 2008 © Maanmittauslaitos 1/MML/08
Koordinaatit:	X 7190454, Y 3626766, Z 204	Mittakaava:	1:10000



Ranta-aho 1 merkkipuu

MH-tunnus: 163479

Kohdetyyppi:	12 Taide/muistomerkit?	Haltija:	161 Metsätalous Kainuu
Ajoitus:	7116 Uusi aika	Ylläpitäjä:	161 Metsätalous Kainuu
Rakentamisvuosi:		Kunta:	777 SUOMUSSALMI
Lukumäärä:	1		

Koordinaattiselitys:		Geometria tuotettu:	4 Gps-mittaus, korjaamaton
Koordinaatit:	X 7184945, Y 3631527, Z 219	Löydöt:	

Taustatiedot

Pentti Kinnunen opasti kohteelle.

Ympäristön kuvaus

Kohde sijaitsee Malahviantien pohjoispuolella, metsäautotien laidassa, Kevättijärven kaakkoispuolella. Kuviolla on nuorta kasvatusmetsää.

Kohteen kuvaus

Kelopuussa on pilkka ja siinä naarmumaisia kuvioita. Kuvioista voi erottaa kolmion ja rombikuvion. Kuviot ovat erittäin epäselviä, mutta kuitenkin ihmisen tekemiä.

Kohteen rajaus

Kohde on pistemäinen.

Tulkinta

Merkkipuu.

Lisätietoja***Toimenpiteet******Tarkastukset***

Tila: 3 Toteutettu Laji: 6 Suojeluarvojen tarkastus Tarkastusvuosi: 2013
Tarkastuspvm: 19.9.2013 Tarkastaja: R. Mustonen
Kuvaus: KMO kulttuuriperintöinventointi Kainuu

Viranomaisrekisterinro:		Kunto:	2 Keskinertainen
		Olutila:	2 Ei käytössä
Arvotus:	8 Muu suojeluarvo	Kohteen	9 Muu suojeluarvo

Selitys:	suojelu: Selitys:
-----------------	------------------------------------

Ympäristön suojelu:	0 Ei määritelty
Selitys:	

Kohdetyyppi:	12 Taide/muistomerkit?	Copyright:	© Metsähallitus 2008 © Maanmittauslaitos 1/MML/08
Koordinaatit:	X 7184945, Y 3631527, Z 219	Mittakaava:	1:18492



Halmeniemi merkkipuu

MH-tunnus: 165694

Kohdetyyppi:	99 Muu/määrittelemätön	Haltija:	161 Metsätalous Kainuu
Ajoitus:	7116 Uusi aika	Ylläpitäjä:	161 Metsätalous Kainuu
Rakentamisvuosi:		Kunta:	777 SUOMUSSALMI
Lukumäärä:	1		

Koordinaattiselitys:		Geometria tuotettu:	4 Gps-mittaus, korjaamaton
Koordinaatit:	X 7200759, Y 3563962, Z 230	Löydöt:	

Taustatiedot

Kohde löytyi inventoinnissa.

Ympäristön kuvaus

Hakkuuaukean laidassa olevan pienen kuusikon länsipuolella. Aluskasvillisuus varpuja.

Kohteen kuvaus

Iso mänty, jossa useita kymmeniä pilkkoja. Merkintöjä 4/7 67. PM sekä PK puun länsipuolella. Puun halkaisija n. 1,5 m. Merkkipuu sijaitsee heti metsäautotien länsipuolella.

Kohteen rajaus

Pistemäinen

Tulkinta

Merkkipuu

Lisätietoja***Toimenpiteet******Tarkastukset***

Tila: 3 Toteutettu Laji: 6 Suojeluarvojen tarkastus Tarkastusvuosi: 2013
Tarkastuspvm: 14.8.2013 Tarkastaja: H. Kelola-Mäkeläinen
Kuvaus: KMO-kulttuuriperintöinventointi

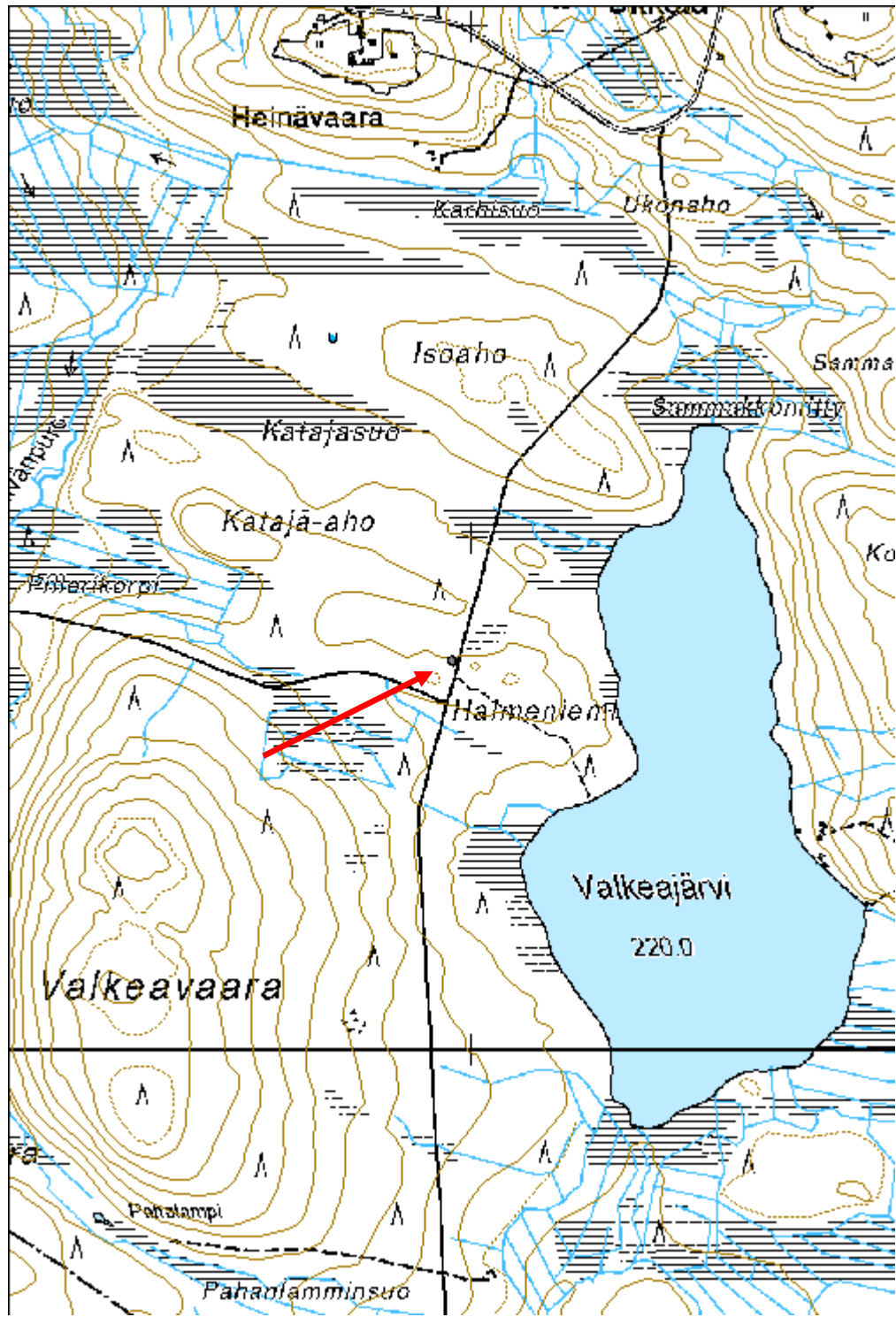
Viranomaisrekisterinro:	Kunto:	1 Hyvä
	Olotila:	2 Ei käytössä

Arvotus:	8 Muu suojeluarvo	Kohteen suojelu:	9 Muu suojeluarvo
Selitys:		Selitys:	
Ympäristön suojelu:	0 Ei määritelty		
Selitys:			



Yleiskuva.

Kohdetyyppi:	99 Muu/määrittelemätön	Copyright:	© Metsähallitus 2008 © Maanmittauslaitos 1/MML/08
Koordinaatit:	X 7200759, Y 3563962, Z 230	Mittakaava:	1:10000



Korkealaisensärkkä 2 merkkipuu

MH-tunnus: 165986

Kohdetyyppi:	11 Taide/muistomerkit	Haltija:	161 Metsätalous Kainuu
Ajoitus:	7116 Uusi aika	Ylläpitäjä:	161 Metsätalous Kainuu
Rakentamivuosi:		Kunta:	777 SUOMUSSALMI
Lukumäärä:	1		

Koordinaattiselitys:		Geometria tuotettu:	4 Gps-mittaus, korjaamaton
Koordinaatit:	X 7194136, Y 3602299, Z 220	Löydöt:	

Taustatiedot

Kohde löytyi inventoinnissa.

Ympäristön kuvaus

Kapea ja korkea hiekkapohjainen harju, jolla kasvaa mäntymetsää.

Kohteen kuvaus

Noin 150 vuotta vanhassa puussa sen eteläpuolella pilkka, jossa on päivämäärä 26.5.1955 noin 1,2 m korkeudella. Päivämäärä näkyy hyvin vieressä kulkevalle polulle.

Kohteen rajaus

Pistemäinen

Tulkinta

Merkkipuu

Lisätietoja

Puun vieressä sen länsipuolella on salakorsu (Korkealaisensärkkä 1). Nämä kohteet voivat liittyä toisiinsa.

Toimenpiteet***Tarkastukset***


Tila: 3 Toteutettu Laji: 6 Suojeluarvojen tarkastus Tarkastusvuosi: 2013
Tarkastuspvm: 27.6.2013 Tarkastaja: H. Kelola-Mäkeläinen
Kuvaus: KMO-kulttuuriperintöinventointi

Viranomaisrekisterinro:		Kunto:	1 Hyvä
		Olotila:	2 Ei käytössä
Arvotus:	8 Muu suojeluarvo	Kohteen	9 Muu suojeluarvo

Selitys:	suojelu: Selitys:
Ympäristön suojelu:	0 Ei määritelty
Selitys:	Kuivassalmen ampuma-alue

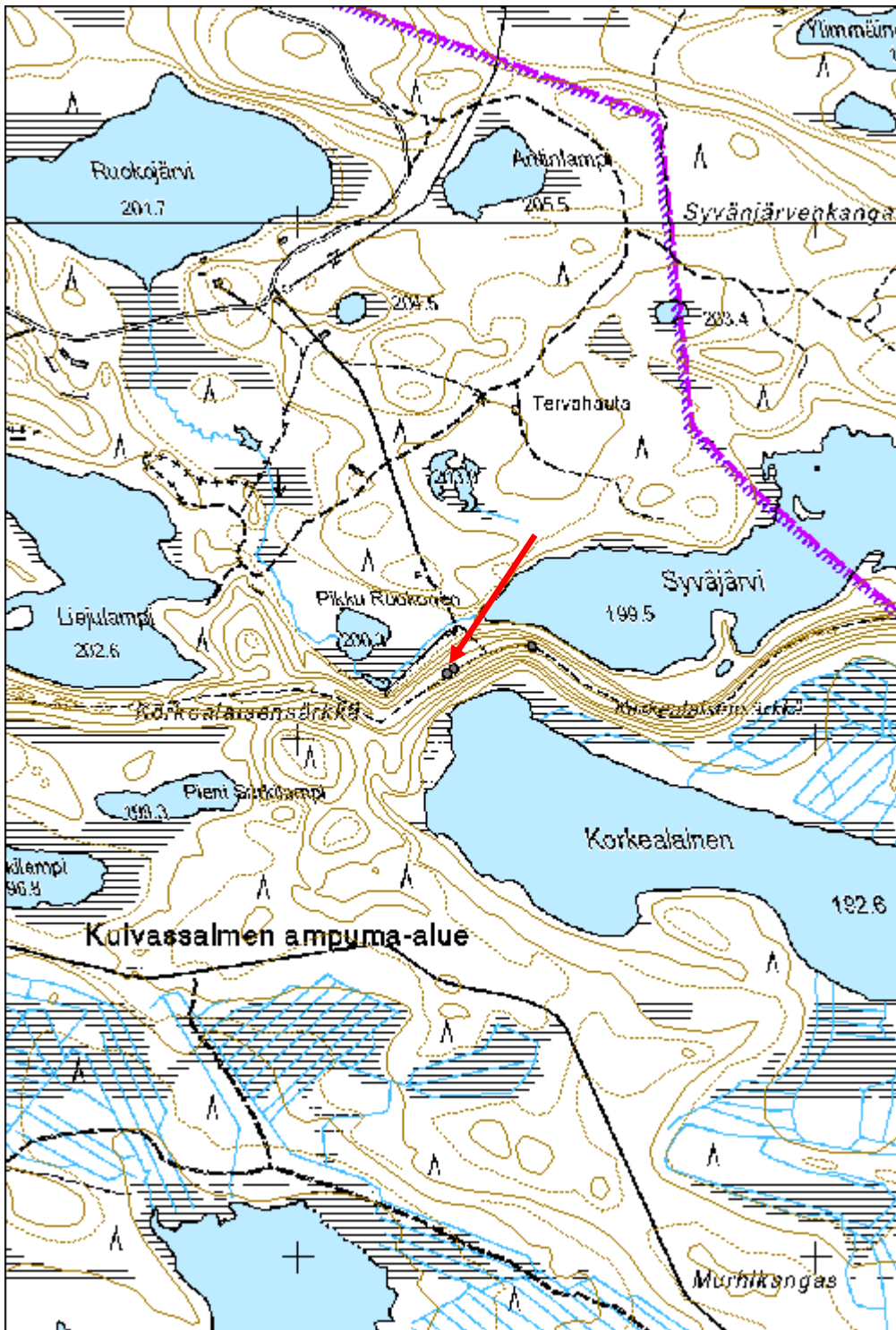


Lähikuva kaiverruksesta.



Yleiskuva puusta.

Kohdetyyppi:	11 Taide/muistomerkit	Copyright:	© Metsähallitus 2008 © Maanmittauslaitos 1/MML/08
Koordinaatit:	X 7194136, Y 3602299, Z 220	Mittakaava:	1:10000



Syväjärvi 1 merkkipuu

MH-tunnus: 158242

Kohdetyyppi:	11 Taide/muistomerkit	Haltija:	161 Metsätalous Kainuu
Ajoitus:	7116 Uusi aika	Ylläpitäjä:	161 Metsätalous Kainuu
Rakentamisvuosi:		Kunta:	777 SUOMUSSALMI
Lukumäärä:	1		

Koordinaattiselitys:		Geometria tuotettu:	4 Gps-mittaus, korjaamaton
Koordinaatit:	X 7202119, Y 3613353, Z 222	Löydöt:	

Taustatiedot

Mauri Matero opasti kohteelle.

Ympäristön kuvaus

Kohde sijaitsee Syväjärven pohjoispuolen harjulla. Kuviolla on varttunutta kasvatusmetsää.

Kohteen kuvaus

Kohde on kookas kelopuu. Sen kuoret ovat pudonneet puun juurelle. Puu on kuollut arviolta 10 vuotta sitten. Sen runkoon on kaiverrettu nimikirjaimia. Kaiverrukset ovat melko tuoreita. Puussa ei näy vuosilukuja. Puun ohi kulkee pilkoin merkitty vanha kulkureitti Venäjän puolelle ja on mahdollista, että puu on toiminut laukkuryssien (tai muiden matkalaisten) tapaamispaikkana, kuten Kuhmon puolella sijaitseva Hornean petäjä on toiminut.

Kohteen rajaus

Kohteen rajaus on pistemäinen.

Tulkinta

Merkkipuu

Lisätietoja***Toimenpiteet******Tarkastukset***

Tila: 3 Toteutettu Laji: 6 Suojeluarvojen tarkastus Tarkastusvuosi: 2013
Tarkastuspvm: 25.6.2013 Tarkastaja: R. Mustonen
Kuvaus: KMO kulttuuriperintöinventointi Kainuu

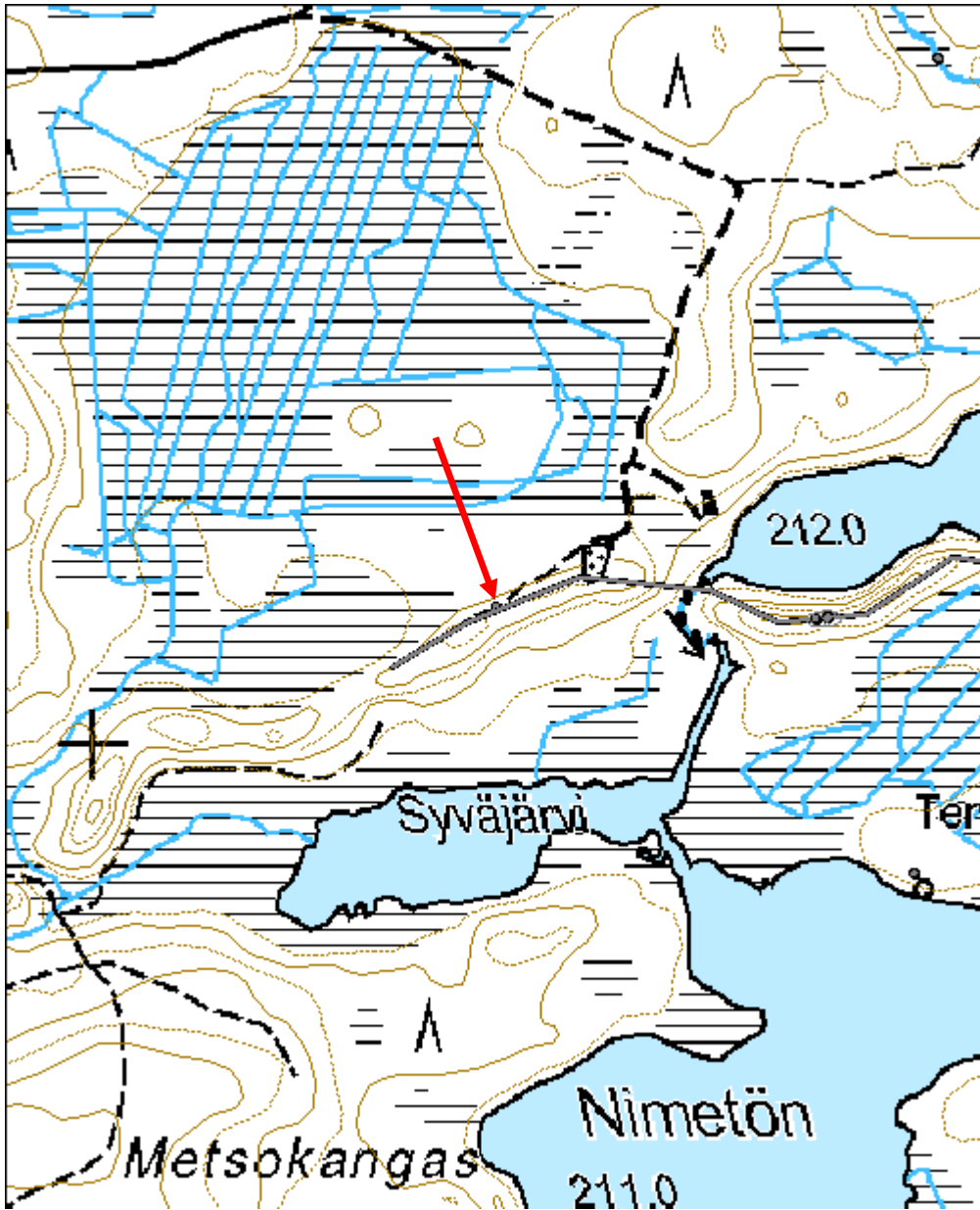
Viranomaisrekisterinro:	Kunto:	1 Hyvä
--------------------------------	---------------	--------

Arvotus:	8 Muu suojeluarvo	Olotila:	2 Ei käytössä
Selitys:		Kohteen suojelu:	9 Muu suojeluarvo
Selitys:		Selitys:	
Ympäristön suojelu:	0 Ei määritelty		
Selitys:			



Syväjärvi 1 merkkipuu.

Kohdetyyppi:	11 Taide/muistomerkit	Copyright:	© <i>Metsähallitus</i> 2008 © <i>Maanmittauslaitos 1/MML/08</i>
Koordinaatit:	X 7202119, Y 3613353, Z 222	Mittakaava:	1:4952



Surma-aho muistomerkki

MH-tunnus: 165683

Kohdetyyppi:	99 Muu/määrittelemätön	Haltija:	161 Metsätalous Kainuu
Ajoitus:	7116 Uusi aika	Ylläpitäjä:	161 Metsätalous Kainuu
Rakentamivuosi:		Kunta:	777 SUOMUSSALMI
Lukumäärä:	1		

Koordinaattiselitys:		Geometria tuotettu:	4 Gps-mittaus, korjaamaton
Koordinaatit:	X 7202746, Y 3570133, Z 260	Löydöt:	

Taustatiedot

Kohde merkitty SutiGisiin.

Ympäristön kuvaus

Mäntymetsää, jossa aluskasvillisuus varpuja ja sammalta. Metsä ojitettu.

Kohteen kuvaus

Uolevi Eskelisen kuolinpaikka. Hän menehtyi metsästysretkellä 1.11.1996.

Paikalla on puinen risti ja pieni kivikasa. Surma-aholle johtavan metsäautotien päässä on puihin merkitty valkoisia ja violetteja nauhoja, jotka johdattavat paikalle.

Kohteen rajaus

Pistemäinen

Tulkinta


Kuolinpaikalla pystytetty muistomerkki

Lisätietoja***Toimenpiteet******Tarkastukset***

Tila: 3 Toteutettu Laji: 6 Suojeluarvojen tarkastus Tarkastusvuosi: 2013
Tarkastuspvm: 14.8.2013 Tarkastaja: H. Kelola-Mäkeläinen
Kuvaus: KMO-kulttuuriperintöinventointi

Viranomaisrekisterinro:	Kunto:	1 Hyvä
--------------------------------	---------------	--------

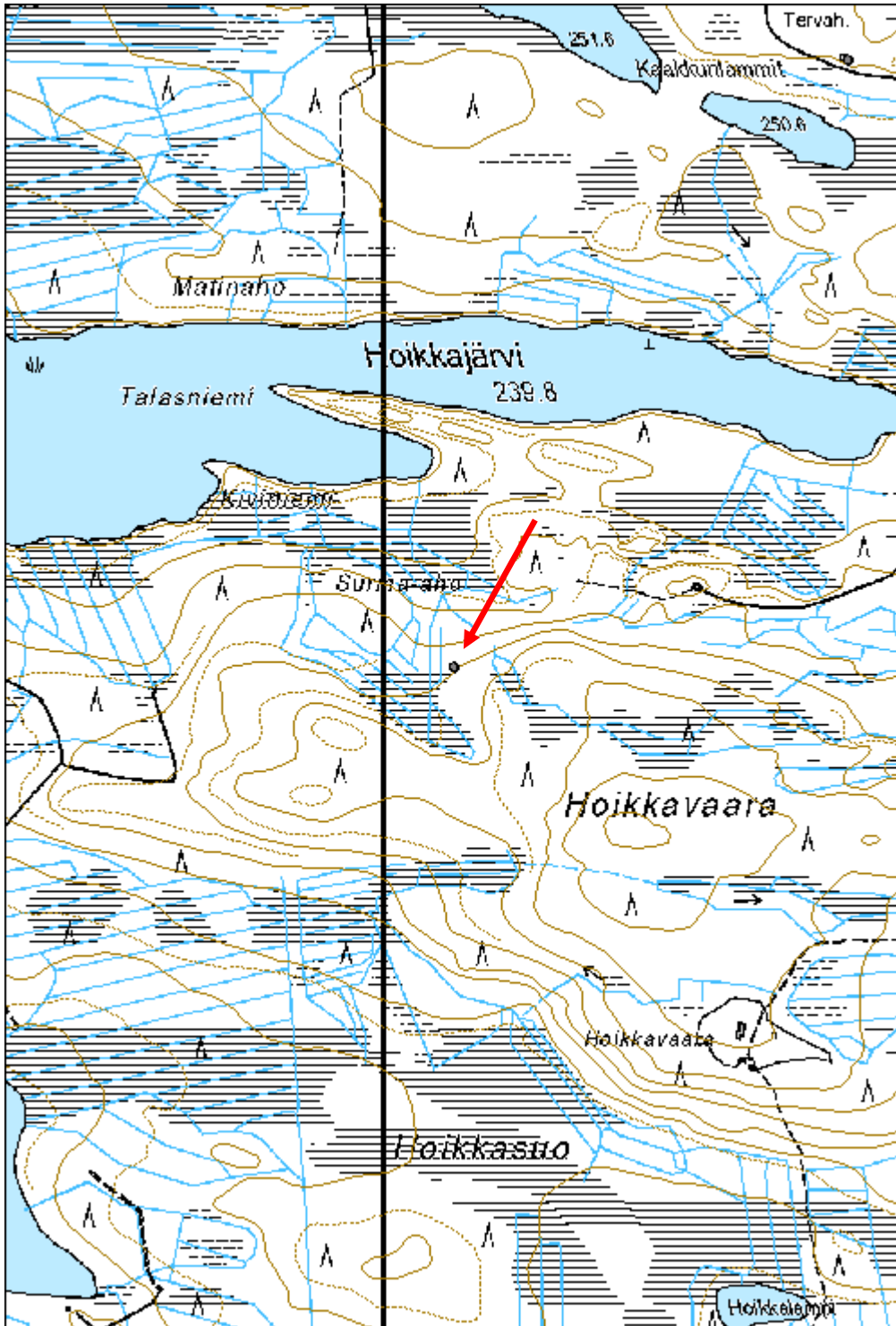
Arvotus:	8 Muu suojeluarvo	Olotila:	2 Ei käytössä
Selitys:		Kohteen suojelu:	9 Muu suojeluarvo
Ympäristön suojelu:	0 Ei määritelty	Selitys:	



Selitys:	
-----------------	--

Muistomerkki.

Kohdetyyppi:	99 Muu/määrittelemätön	Copyright:	© Metsähallitus 2008 © Maanmittauslaitos 1/MML/08
Koordinaatit:	X 7202746, Y 3570133, Z 260	Mittakaava:	1:10000



Linnanpuro mylly

MH-tunnus: 168152

Kohdetyyppi:	9 Valmistuspaikat/työpaikat	Haltija:	660 Pohjanmaan luontopalvelut
Ajoitus:	1999 Muu rakennus	Ylläpitäjä:	660 Pohjanmaan luontopalvelut
Rakentamisvuosi:		Kunta:	777 SUOMUSSALMI
Lukumäärä:	1		

Koordinaattiselitys:		Geometria tuotettu:	4 Gps-mittaus, korjaamaton
Koordinaatit:	X 7188201, Y 3627683, Z 220	Löydöt:	

Taustatiedot

Kohde on merkitty peruskarttaan. Se on myös vanhassa kartassa.

Ympäristön kuvaus

Kohde sijaitsee Linnanlammen eteläpäässä, Iso-Myhkyri -nimisen tilan pohjoispuolella. Kohteen ohi kulkee vanha polku. Puro, josta mylly on ottanut vetensä on nyt hyvin mitätön. Mylly sijaitsee vesikuviolla.

Kohteen kuvaus

Myllyrakennuksen koko on 3,1 x 3,1 metriä ja siinä on uusi peltikatto. Myllynkivet ovat sisällä, samoin myllyn puurakenteet ovat pääosin ehjät. Ovi on itäkaakon puolella.

Kohteen rajaus

Pistemäinen.

Tulkinta

Mylly.

Lisätietoja

Mylly on todennäköisesti vuotta 1868 nuorempi, sillä sitä ei ole merkitty vuoden 1868 pitäjänkarttaan.

Toimenpiteet***Tarkastukset***

Tila: 3 Toteutettu Laji: 6 Suojeluarvojen tarkastus Tarkastusvuosi: 2013
Tarkastuspvm: 6.6.2013 Tarkastaja: R. Mustonen
Kuvaus: KMO-kulttuuriperintöinventointi

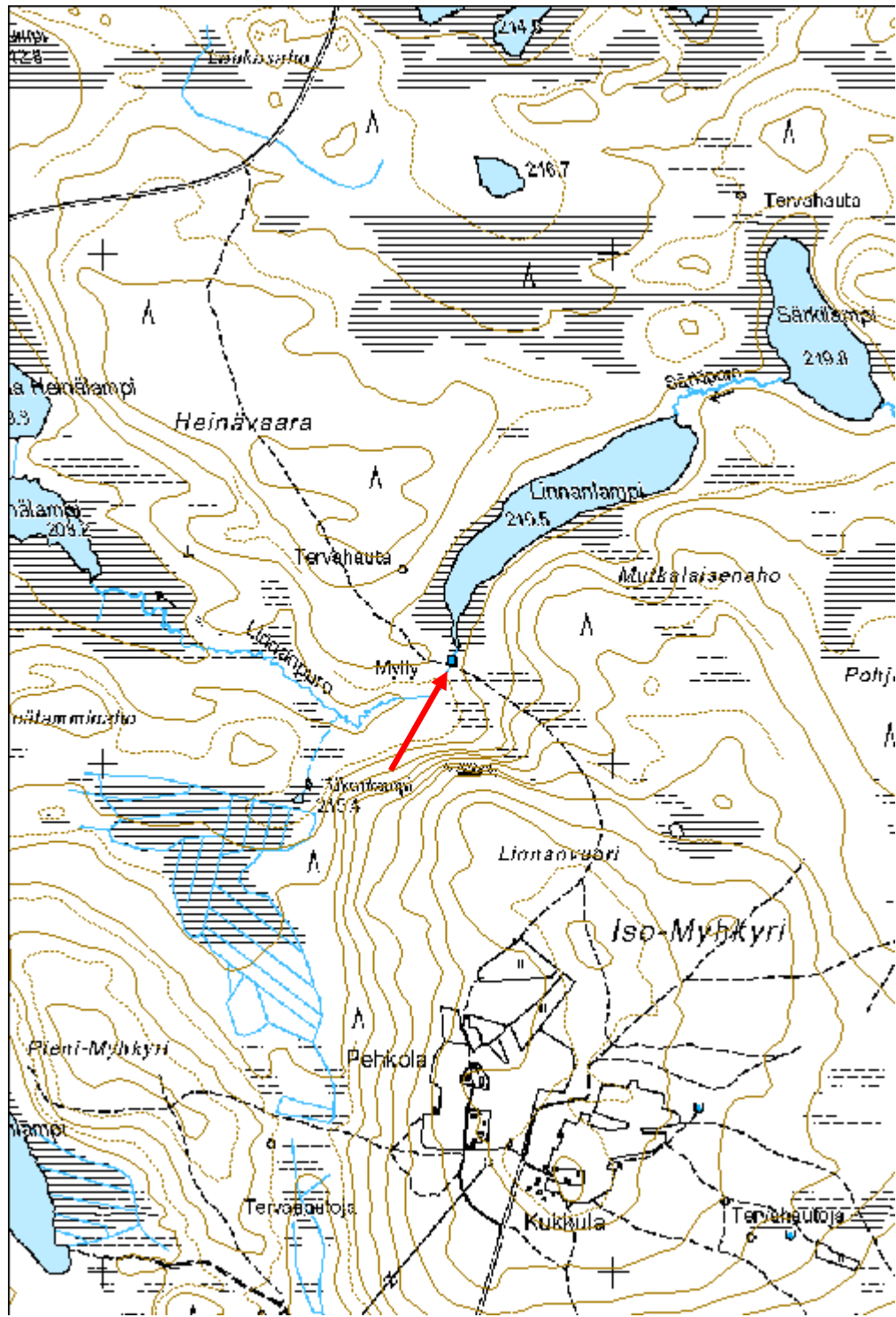
Viranomaisrekisterinro:	Kunto:	1 Hyvä
--------------------------------	---------------	--------

Arvotus:	8 Muu suojeluarvo	Olotila:	2 Ei käytössä
Selitys:		Kohteen suojelu:	9 Muu suojeluarvo
Ympäristön suojelu:	99 Muu suojeluarvoa sisältävä alue		
Selitys:	33004 Malahvia		



Linnapuro mylly.

Kohdetyyppi:	9 Valmistuspaikat/työpaikat	Copyright:	© Metsähallitus 2008 © Maanmittauslaitos 1/MML/08
Koordinaatit:	X 7188201, Y 3627683, Z 220	Mittakaava:	1:10000



Hangaslampi mylly jäännös

MH-tunnus: 158269

Kohdetyyppi:	9 Valmistuspaikat/työpaikat	Haltija:	161 Metsätalous Kainuu
Ajoitus:	7116 Uusi aika	Ylläpitäjä:	161 Metsätalous Kainuu
Rakentamisvuosi:		Kunta:	777 SUOMUSSALMI
Lukumäärä:	1		

Koordinaattiselitys:		Geometria tuotettu:	4 Gps-mittaus, korjaamaton
Koordinaatit:	X 7202599, Y 3613739, Z 219	Löydöt:	

Taustatiedot

Kohde on Sutigisissä.

Ympäristön kuvaus

Kohde sijaitsee kosken pienen sivuhaaran kohdalla koivuvaltaisessa metsässä.

Kohteen kuvaus

Kohde on mitoiltaan 4x4m ja siitä on jäljellä n. 5-7 hirsikertaa. Oviaukko on länteen. Maahan pudonneita poikkihirsiä on jäljellä. Hirren päät on sahattu. Oven karmiin on kaiverrettu useampia vuosilukuja vuosien varrelta. Paikalta löytyi ruostunut kirveen pää.

Vieressä on vedessä patorakennelman jäännöksiä kosken poikki ja maalle asti. Padossa on poikki- ja pystyhirsiä vedessä. Rannalla on lisää hirsii sekä maavallia.

Kohteen rajaus

Pistemäinen

Tulkinta

Myllyn jäänteet

Lisätietoja***Toimenpiteet******Tarkastukset***

Tila: 3 Toteutettu Laji: 6 Suojeluarvojen tarkastus Tarkastusvuosi: 2013
Tarkastuspvm: 25.6.2013 Tarkastaja: R. Mustonen
Kuvaus: KMO kulttuuriperintöinventointi Kainuu

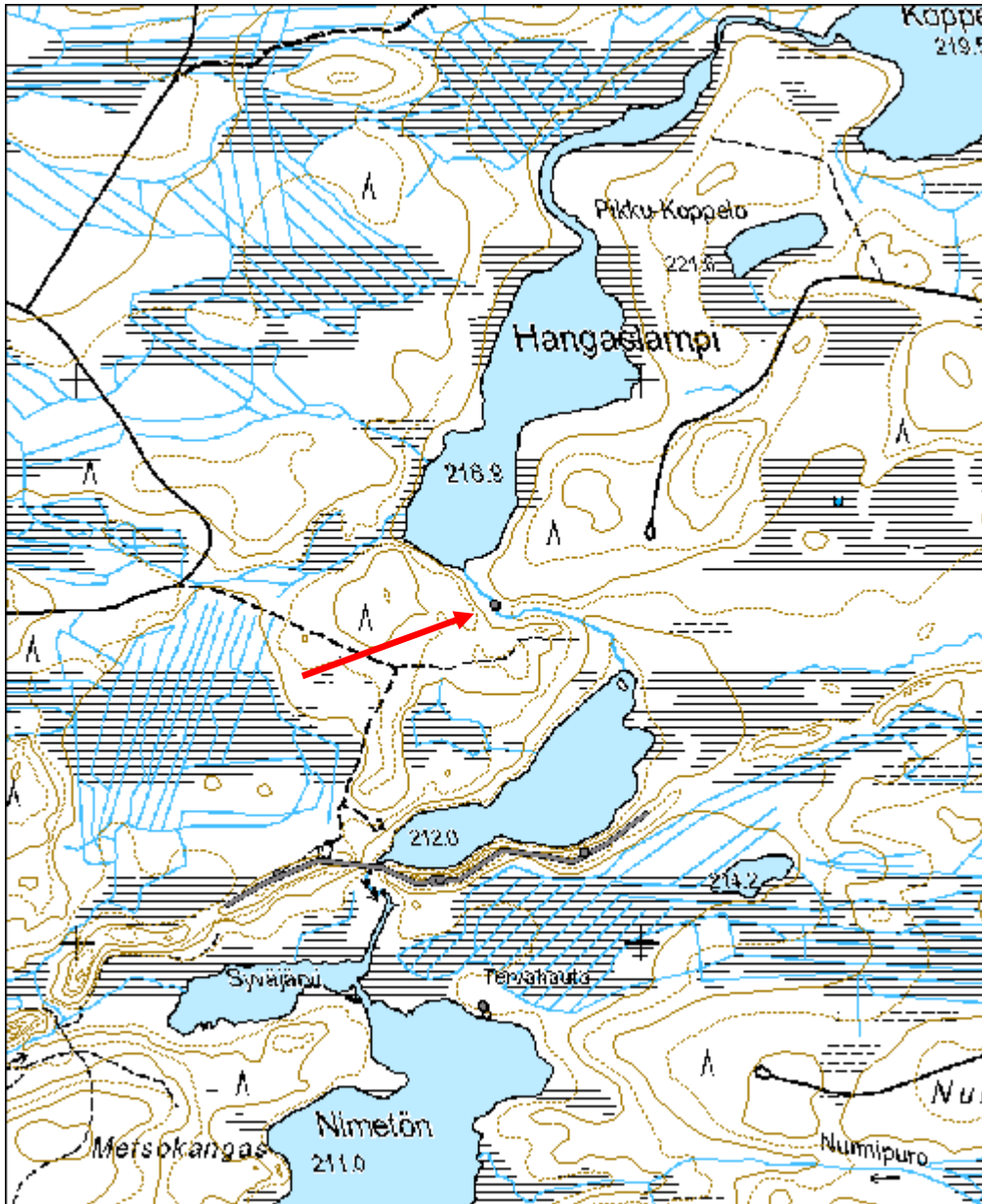
Viranomaisrekisterinro:	Kunto:	2 Keskinertainen
--------------------------------	---------------	------------------

Arvotus:	8 Muu suojeluarvo	Olotila:	2 Ei käytössä
Selitys:		Kohteen suojelu:	9 Muu suojeluarvo
Selitys:		Selitys:	
Ympäristön suojelu:	0 Ei määritelty		
Selitys:			



Hangaslampi mylly jäännös.

Kohdetyyppi:	9 Valmistuspaikat/työpaikat	Copyright:	© Metsähallitus 2008 © Maanmittauslaitos 1/MML/08
Koordinaatit:	X 7202599, Y 3613739, Z 219	Mittakaava:	1:10000



Myhkyrinpuro niittylato

MH-tunnus: 111966

Kohdetyyppi:	9 Valmistuspaikat/työpaikat	Haltija:	161 Metsätalous Kainuu
Ajoitus:	7118 Historiallinen aika	Ylläpitäjä:	161 Metsätalous Kainuu
Rakentamisvuosi:	1800	Kunta:	777 SUOMUSSALMI
Lukumäärä:	1		

Koordinaattiselitys:		Geometria tuotettu:	9 Muu tuottamistapa
Koordinaatit:	X 7189029, Y 3625438, Z 202	Löydöt:	

Taustatiedot

Rakennus on ollut Myhkyrin torpan niittylatona. Torppa itsenäistyi vuonna 1937. Torppa on Metsähallituksen arkistotietojen mukaan perustettu vuonna 1805.

Ympäristön kuvaus

Niittylato sijaitsee pienen Myhkyrinpuron itälaidalla. Niittyladon länsipuolella, noin 300 metsin päässä sijaitsee Syvän-Äylän joki ja sen eteläpuolella Syvän-Äylän järvi. Rakennuksen välittömässä läheisyydessä on kitukasvuista mäntyä. Ympäristö on hyvin soinen.

Kohteen kuvaus

Rakennuksen hirsikehä on melko hyväkuntoinen. Kooltaan hirsikehä on noin 4 X 4 metriä. Oviaukko on päätyseinän keskellä, vastapäisellä seinällä on valoaukko. Rakennuksessa on jäänteitä lautakatosta. Vanhempi lautakatto on tehty säröslaudasta; sitä on myöhemmin korjailtu sahalaudalla. Niittylato on alun perin rakennettu eri-ikäisistä hirsistä: osa hirsistä on veistettyjä, osa veistämättömiä. Rakennuksessa on siirtomerkkejä, joten rakennus on tuotu muualta ja kasattu uudelleen Myhkyrinpuron varteen niittyladoksi.

Rakennuksen alimmat hirret ovat muita hirsii kookkaampia ja hyvin kierteistä. Hirret ovat osittain kelopuuta. Lattia on tehty pyöreästä puusta. Hirsien työstö on tehty pääosin kirveellä.

Niittyladossa on runsaasti vuosilukumerkintöjä: 1864, 1881 tai 1887, 1903, 1905, 1910 ja 1911 tai 1917.

Kohteen rajaus

Pistemäinen

Tulkinta

Rakennus on korjattavassa kunnossa hirsikehän osalta. Alimmat hirret, sekä lattialankut ja sillat ovat lahonneet. Kattoniskojen kunto tulee mahdollisissa korjaustöissä myös tarkistaa.

Lisätietoja

Tervonen Päivi: Suomussalmen kruununmetsämaiden asuttaminen. Oulun yliopisto. Pro-gradu 1992.

Toimenpiteet

--

Tarkastukset
Tila: 3 Toteutettu Laji: 6 Suojeluarvojen tarkastus Tarkastusvuosi: 2013
Tarkastuspvm: 6.6.2013 Tarkastaja: R. Mustonen
Kuvaus: KMO kulttuuriperintöinventointi Kainuu

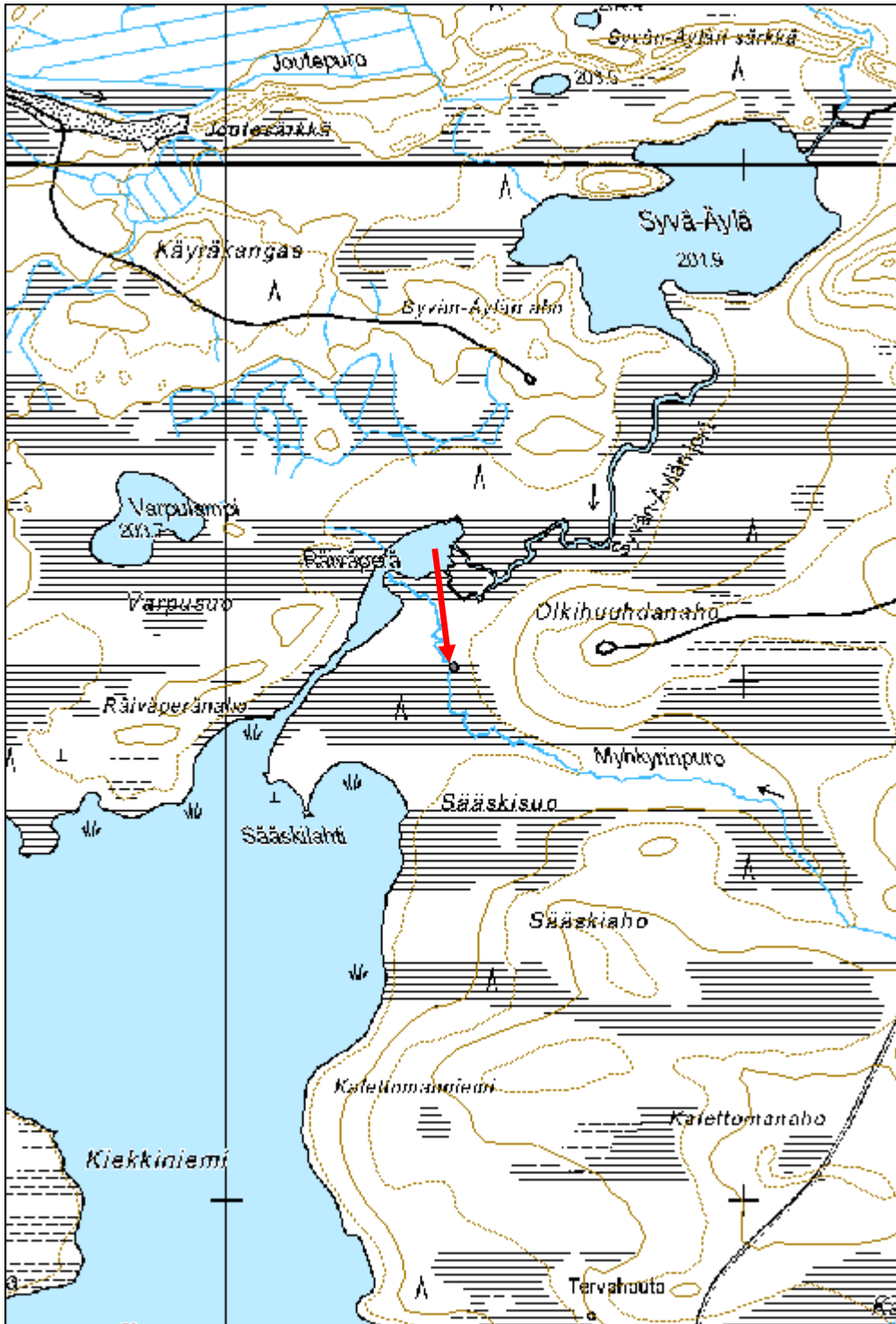
Viranomais- rekisterinro:		Kunto: 2 Kesinkertainen
		Olotila: 2 Ei käytössä
Arvotus:	8 Muu suojeluarvo	Kohteen suojelu: 9 Muu suojeluarvo
Selitys:		Selitys:

Ympäristön suojelu:	99 Muu suojeluarvoa sisältävä alue
Selitys:	33004 Malahvia



Myhkyrinpuro niitty lato.

Kohdetyyppi:	9 Valmistuspaikat/työpaikat	Copyright:	© Metsähallitus 2008 © Maanmittauslaitos 1/MML/08
Koordinaatit:	X 7189029, Y 3625438, Z 202	Mittakaava:	1:10000



Huonepoikainaho 1 niittylato jäännös

MH-tunnus: 157997

Kohdetyyppi:	9 Valmistuspaikat/työpaikat	Haltija:	161 Metsätalous Kainuu
Ajoitus:	7116 Uusi aika	Ylläpitäjä:	161 Metsätalous Kainuu
Rakentamivuosi:		Kunta:	777 SUOMUSSALMI
Lukumäärä:	1		

Koordinaattiselitys:		Geometria tuotettu:	4 Gps-mittaus, korjaamaton
Koordinaatit:	X 7191093, Y 3625366, Z 212	Löydöt:	

Taustatiedot

Kohde on SutiGis:ssä

Ympäristön kuvaus

Kohde sijaitsee Raatteen tien vanhalta rajavartioasemalta 2,6 km lounaaseen, Lauttalampeen yhdistyvän puron varrella. Kuviolla on varttunutta kasvatusmetsää.

Kohteen kuvaus

Rakennuksen pohja on mitoiltaan 3 x 3 metriä. Vain alimmat hirret ovat jäljellä ja nekin ovat sammaleen peitossa.

Kohteen rajaus

Pistemäinen.

Tulkinta

Niittyladon jäännös.

Lisätietoja***Toimenpiteet******Tarkastukset***

Tila: 3 Toteutettu Laji: 6 Suojeluarvojen tarkastus Tarkastusvuosi: 2013
Tarkastuspvm: 12.6.2013 Tarkastaja: R. Mustonen
Kuvaus: KMO kulttuuriperintöinventointi Kainuu

Viranomaisrekisterinro:		Kunto:	3 Huono
		Olotila:	2 Ei käytössä
Arvotus:	8 Muu suojeluarvo	Kohteen	9 Muu suojeluarvo

Selitys:	suojelu: Selitys:
Ympäristön suojelu:	0 Ei määritelty
Selitys:	



Huonepoikainaho 1 niittylato jäännös.

Huonepoikainaho 2 niittylato jäännös

MH-tunnus: 157998

Kohdetyyppi:	9 Valmistuspaikat/työpaikat	Haltija:	161 Metsätalous Kainuu
Ajoitus:	7116 Uusi aika	Ylläpitäjä:	161 Metsätalous Kainuu
Rakentamisvuosi:		Kunta:	777 SUOMUSSALMI
Lukumäärä:	1		

Koordinaatti- selitys:		Geometria tuotettu:	4 Gps-mittaus, korjaamaton
Koordinaatit:	X 7191232, Y 3625317, Z 212	Löydöt:	

Taustatiedot

Kohde on SutiGis:ssä.

Ympäristön kuvaus

Kohde sijaitsee Raatteen vanhalta rajavartioasemalta luonaaseen, Lauttalampeen liittyvän puron varrella. Kuviolla on nuorta kasvatusmetsää.

Kohteen kuvaus

Kohde on mitoiltaan 3,8 x 3,8 metriä. Jäljellä on enimmillään 12 hirsikertaa. Oviaukko aukeaa koilliseen.

Kohteen rajaus

Pistemäinen

Tulkinta

Niittyladon jäännös.

Lisätietoja***Toimenpiteet******Tarkastukset***

Tila: 3 Toteutettu Laji: 6 Suojeluarvojen tarkastus Tarkastusvuosi: 2013
Tarkastuspvm: 12.6.2013 Tarkastaja: R. Mustonen
Kuvaus: KMO kulttuuriperintöinventointi Kainuu

Viranomais- rekisterinro:		Kunto:	2 Keskinertainen
		Olotila:	2 Ei käytössä
Arvotus:	8 Muu suojeluarvo	Kohteen suojelu:	9 Muu suojeluarvo

Selitys:	Selitys:
Ympäristön suojele:	0 Ei määritelty
Selitys:	



Huonepoikainaho 2 niittylato jäännös.

Huonepoikainaho 3 niittylato jäännös

MH-tunnus: 157999

Kohdetyyppi:	9 Valmistuspaikat/työpaikat	Haltija:	161 Metsätalous Kainuu
Ajoitus:	7116 Uusi aika	Ylläpitäjä:	161 Metsätalous Kainuu
Rakentamivuosi:		Kunta:	777 SUOMUSSALMI
Lukumäärä:	1		

Koordinaattiselitys:		Geometria tuotettu:	4 Gps-mittaus, korjaamaton
Koordinaatit:	X 7191402, Y 3624991, Z 215	Löydöt:	

Taustatiedot

Kohde on SutiGis:ssä.

Ympäristön kuvaus

Kohde sijaitsee Raatteen vanhalta rajavartioasemalta lounaaseen, Lauttalampeen yhdistyvän puron varrella. Kuviolla on nuorta kasvatusmetsää.

Kohteen kuvaus

Kohde on mitoiltaan 3,5 x 3,5 metriä. Jäljellä on noin neljä hirsikertaa. Kohteen päällä kasvaa kuusia ja sen päälle on kaatunut puu.

Kohteen rajaus

Pistemäinen.

Tulkinta

Niittyladon jäänteet.

Lisätietoja***Toimenpiteet******Tarkastukset***

Tila: 3 Toteutettu Laji: 6 Suojeluarvojen tarkastus Tarkastusvuosi: 2013
Tarkastuspvm: 12.6.2013 Tarkastaja: R. Mustonen
Kuvaus: KMO kulttuuriperintöinventointi Kainuu

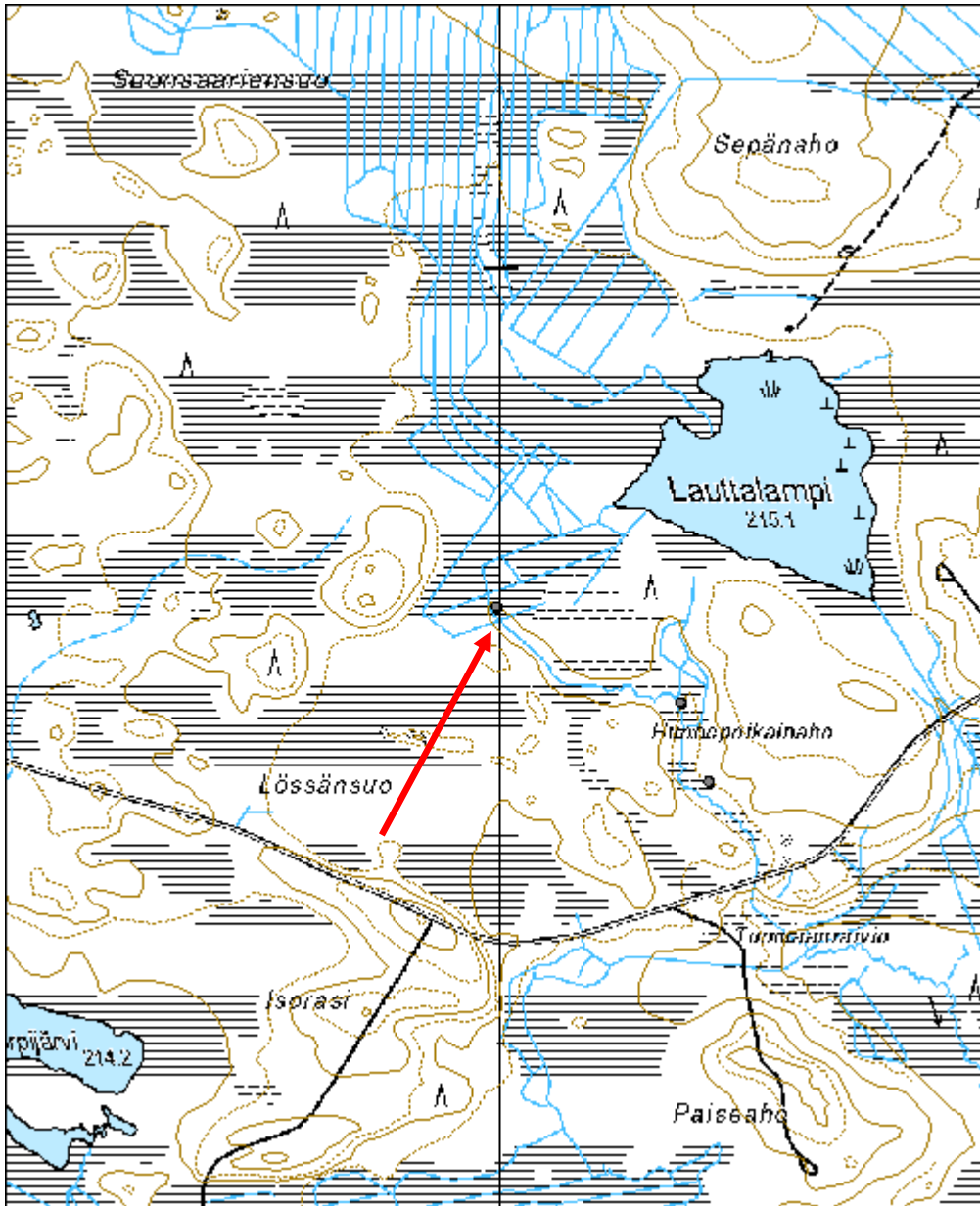
Viranomaisrekisterinro:		Kunto:	3 Huono
		Olotila:	2 Ei käytössä
Arvotus:	8 Muu suojeluarvo	Kohteen	9 Muu suojeluarvo

Selitys:	suojelu: Selitys:
Ympäristön suojelu:	0 Ei määritelty
Selitys:	



Huonepoikainaho 3 niittylato jäännös.

Kohdetyyppi:	9 Valmistuspaikat/työpaikat	Copyright:	© Metsähallitus 2008 © Maanmittauslaitos 1/MML/08
Koordinaatit:	X 7191402, Y 3624991, Z 215	Mittakaava:	1:10000



Sikasuo niittylato jäännös

MH-tunnus: 158053

Kohdetyyppi:	9 Valmistuspaikat/työpaikat	Haltija:	161 Metsätalous Kainuu
Ajoitus:	7116 Uusi aika	Ylläpitäjä:	161 Metsätalous Kainuu
Rakentamisvuosi:		Kunta:	777 SUOMUSSALMI
Lukumäärä:	1		

Koordinaattiselitys:		Geometria tuotettu:	4 Gps-mittaus, korjaamaton
Koordinaatit:	X 7178986, Y 3631087, Z 219	Löydöt:	

Taustatiedot

Kohde on SutiGis:ssä.

Ympäristön kuvaus

Kohde sijaitsee Vuokissa, Hallajoen eteläpuolen Sikasuolla, Pitkäjärvestä länsiluoteeseen. Kuviolla on uudistuskypsää metsikköä.

Kohteen kuvaus

Kohteesta on jäljellä noin 5 hirsikertaa. Rakennelma on harvaa. Suuaukko on lounaaseen päin. Kohde on mitoiltaan 3,3 x 2,7 metriä. Hirret on katkottu sahalla, muutama kirveellä. Nurkissa on koirankaulasalvokset. Oviosassa on jäänteet pystypuista.

Kohteen rajaus

Kohde on pistemäinen.

Tulkinta

Niittyladon jäänteet.

Lisätietoja**Toimenpiteet****Tarkastukset**

Tila: 3 Toteutettu Laji: 6 Suojeluarvojen tarkastus Tarkastusvuosi: 2013
Tarkastuspvm: 17.6.2013 Tarkastaja: R. Mustonen
Kuvaus: KMO kulttuuriperintöinventointi Kainuu

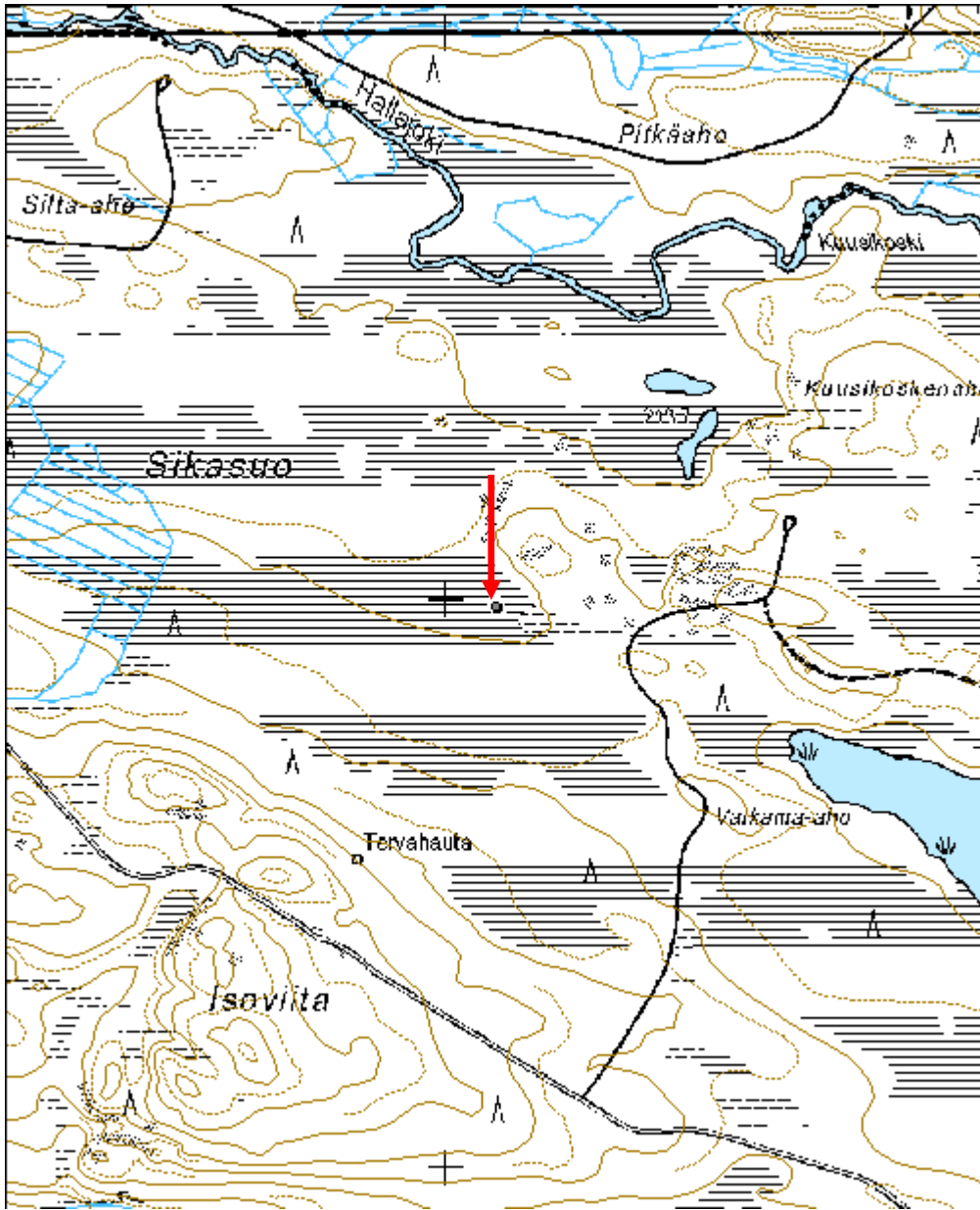
Viranomaisrekisterinro:	Kunto:	2 Keskinertainen
	Olotila:	2 Ei käytössä

Arvotus:	8 Muu suojeluarvo	Kohteen suojelu:	9 Muu suojeluarvo
Selitys:		Selitys:	
Ympäristön suojelu:	99 Muu suojeluarvoa sisältävä alue		
Selitys:	58200 Kirvesvaara (dialogialue)		



Sikasuo niitty lato jäännös.

Kohdetyyppi:	9 Valmistuspaikat/työpaikat	Copyright:	© Metsähallitus 2008 © Maanmittauslaitos 1/MML/08
Koordinaatit:	X 7178986, Y 3631087, Z 219	Mittakaava:	1:10000



Jokiniemi 1 niittylato jäännös

MH-tunnus: 158455

Kohdetyyppi:	9 Valmistuspaikat/työpaikat	Haltija:	161 Metsätalous Kainuu
Ajoitus:	7116 Uusi aika	Ylläpitäjä:	161 Metsätalous Kainuu
Rakentamivuosi:		Kunta:	777 SUOMUSSALMI
Lukumäärä:	1		

Koordinaattiselitys:		Geometria tuotettu:	4 Gps-mittaus, korjaamaton
Koordinaatit:	X 7184618, Y 3632754, Z 199	Löydöt:	

Taustatiedot

Kohde on Sutigisissä.

Ympäristön kuvaus

Kohde sijaitsee Vuokissa, Rantajärven itärannalla, Jokiniemessä. Kuviolla on uudistuskypsää metsikköä.

Kohteen kuvaus

Kohde on mitoiltaan 4,5 x 4 m. Tuohikattoa ja muita katon puurakenteita on maassa. Hirret on katkaistu sahalla ja kirveellä. Jäljellä on enimmillään 7 hirsikertaa. Oviaukko aukeaa kaakkoon. Keskellä kohdetta kasvaa männyn ja kuusen taimia. Lähistöllä on puu, jonka kyljessä on kirveen ja tulen jälkiä.

Kohteen rajaus

Kohde on pistemäinen.

Tulkinta

Niittyladon jäänteet.

Lisätietoja***Toimenpiteet******Tarkastukset***

Tila: 3 Toteutettu Laji: 6 Suojeluarvojen tarkastus Tarkastusvuosi: 2013
Tarkastuspvm: 2.7.2013 Tarkastaja: R. Mustonen
Kuvaus: KMO kulttuuriperintöinventointi Kainuu

Viranomaisrekisterinro:		Kunto:	2 Keskinertainen
		Olotila:	2 Ei käytössä
Arvotus:	8 Muu suojeluarvo	Kohteen	9 Muu suojeluarvo

Selitys:	suojelu: Selitys:
Ympäristön suojelu:	99 Muu suojeluarvoa sisältävä alue
Selitys:	32853 Yli-Vuokki



Jokiniemi 1 niittylato jäännös.

Väljoki niittylato jäännös

MH-tunnus: 158832

Kohdetyyppi:	9 Valmistuspaikat/työpaikat	Haltija:	161 Metsätalous Kainuu
Ajoitus:	7116 Uusi aika	Ylläpitäjä:	161 Metsätalous Kainuu
Rakentamivuosi:		Kunta:	777 SUOMUSSALMI
Lukumäärä:	1		

Koordinaattiselitys:		Geometria tuotettu:	4 Gps-mittaus, korjaamaton
Koordinaatit:	X 7186969, Y 3631597, Z 222	Löydöt:	

Taustatiedot

Kohde on SutiGis:ssä merkitty alueena ja peruskartassa pisteenä.

Ympäristön kuvaus

Kohde sijaitsee Kevätti- ja Kivi-Kevättijärviä yhdistävän Väljoen itäpuolella suolla. Joen lähetyvillä on paremmin kasvavaa sekapuustoa kuin muualla suolla, jossa kasvaa kitukasvuista mäntyä. Kohteen ympäristössä kasvaa raatetta, pajua ja katajaa. Kuvio on kitumaata.

Kohteen kuvaus

Kohde on mitoiltaan 4,3 x 4,3 m. Hirsia on sekä sahattu, että hakattu kirveellä. Nurkissa on koirankaulasalvokset. Parhaimmillaan kohteesta on jäljellä 11 hirsikertaa. Kolmannen hirsikerran kohdalla on ollut sisällä taso, josta on jäljellä muutama hirsi. Toinen taso on ollut kahdeksannen hirsikerran kohdalla. Hirsissä on sisäpuolella nimikirjaimia ja metsästyksen liittyvä kirjoitus.

Kohteen rajaus

Kohde on pistemäinen.

Tulkinta

Niittyladon jäännös.

Lisätietoja**Toimenpiteet****Tarkastukset**

Tila: 3 Toteutettu Laji: 6 Suojeluarvojen tarkastus Tarkastusvuosi: 2013
Tarkastuspvm: 15.7.2013 Tarkastaja: R. Mustonen
Kuvaus: KMO kulttuuriperintöinventointi Kainuu

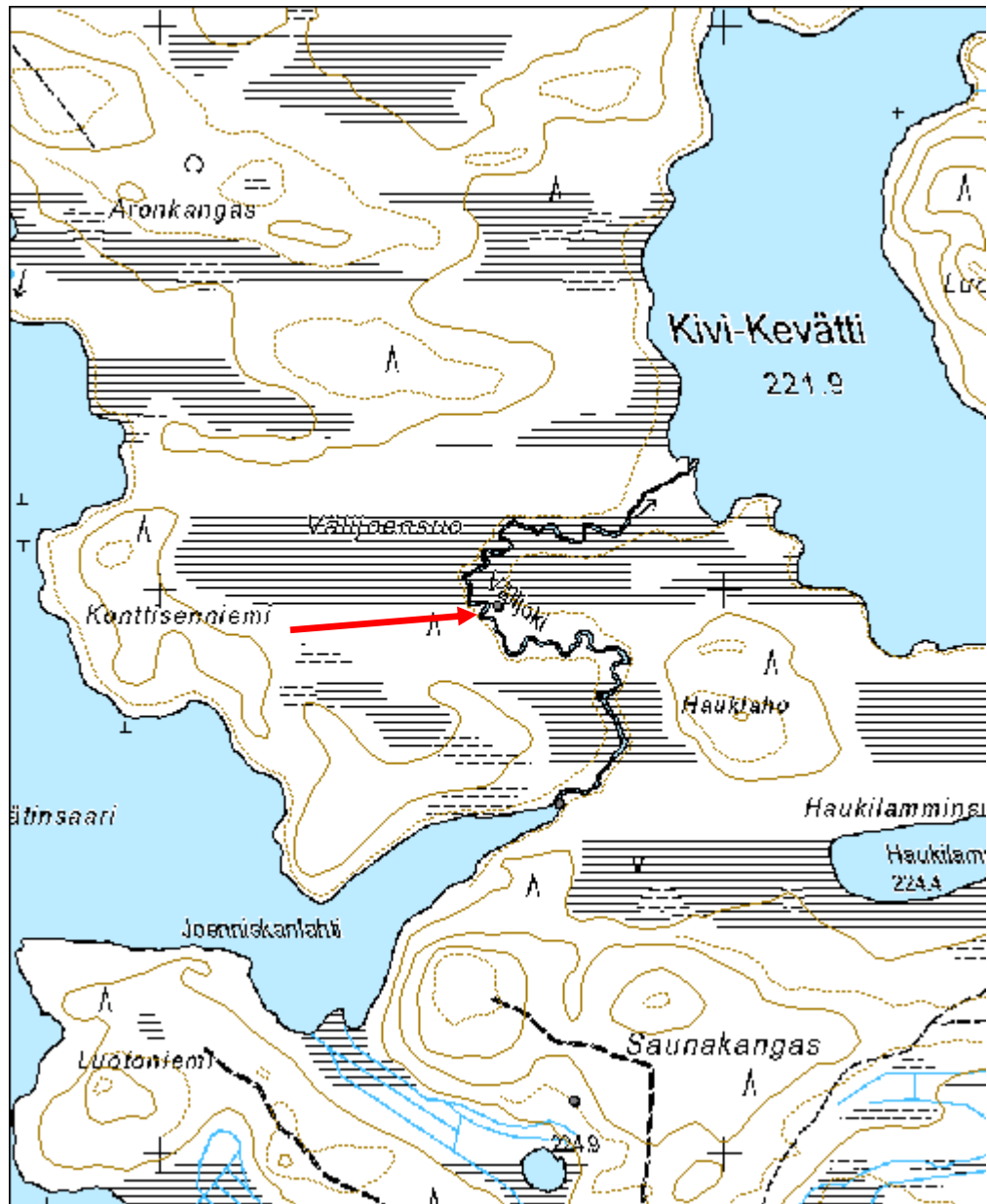
Viranomaisrekisterinro:	Kunto:	1 Hyvä
--------------------------------	---------------	--------

Arvotus:	8 Muu suojeluarvo	Olotila:	2 Ei käytössä
Selitys:		Kohteen suojelu:	9 Muu suojeluarvo
Selitys:		Selitys:	
Ympäristön suojelu:	99 Muu suojeluarvoa sisältävä alue		
Selitys:	33004 Malahvia		



Väljoki niittylato jäännös.

Kohdetyyppi:	9 Valmistuspaikat/työpaikat	Copyright:	© Metsähallitus 2008 © Maanmittauslaitos 1/MML/08
Koordinaatit:	X 7186969, Y 3631597, Z 222	Mittakaava:	1:10000



Myllyaho 2 niittylato jäännös

MH-tunnus: 159423

Kohdetyyppi:	9 Valmistuspaikat/työpaikat	Haltija:	161 Metsätalous Kainuu
Ajoitus:	7116 Uusi aika	Ylläpitäjä:	161 Metsätalous Kainuu
Rakentamisvuosi:		Kunta:	777 SUOMUSSALMI
Lukumäärä:	1		

Koordinaattiselitys:		Geometria tuotettu:	4 Gps-mittaus, korjaamaton
Koordinaatit:	X 7183575, Y 3636151, Z 212	Löydöt:	

Taustatiedot

Kohde löytyi vuoden 1992 peruskartasta.

Ympäristön kuvaus

Kohde sijaitsee Vuokissa, Marjokylästä luoteeseen, suon läpi kulkevan puron mutkassa, Myllyahon lounaispuolella. Suo on puron ympäristöstä puutonta ja ruohoista. Puut kohteen lähellä ovat kuolleita, mutta suo kasvaa pajupusikkaa. Kuvio on kitumaata

Kohteen kuvaus

Kohde on mitoiltaan 4 x 4 m ja siitä on jäljellä noin 10 hirsikertaa. Ovi aukeaa etelä-lounaaseen. Kattoriukuja ja tuohta on maassa kohteen itäseinustalla. Hirsissä on koirankaulasalvos ja hirret on katkaistu kirveellä ja sahalla. Hirsiin on kaiverrettu nimikirjaimia ja vuosilukuja. Vanhin teksti joka löytyi oli: 1902 K H IV.

Kohteen rajaus

Kohde on pistemäinen

Tulkinta

Kohde on niittyladon jäännös.

Lisätietoja***Toimenpiteet******Tarkastukset***

Tila: 3 Toteutettu Laji: 6 Suojeluarvojen tarkastus Tarkastusvuosi: 2013
Tarkastuspvm: 8.8.2013 Tarkastaja: R. Mustonen
Kuvaus: KMO kulttuuriperintöinventointi Kainuu

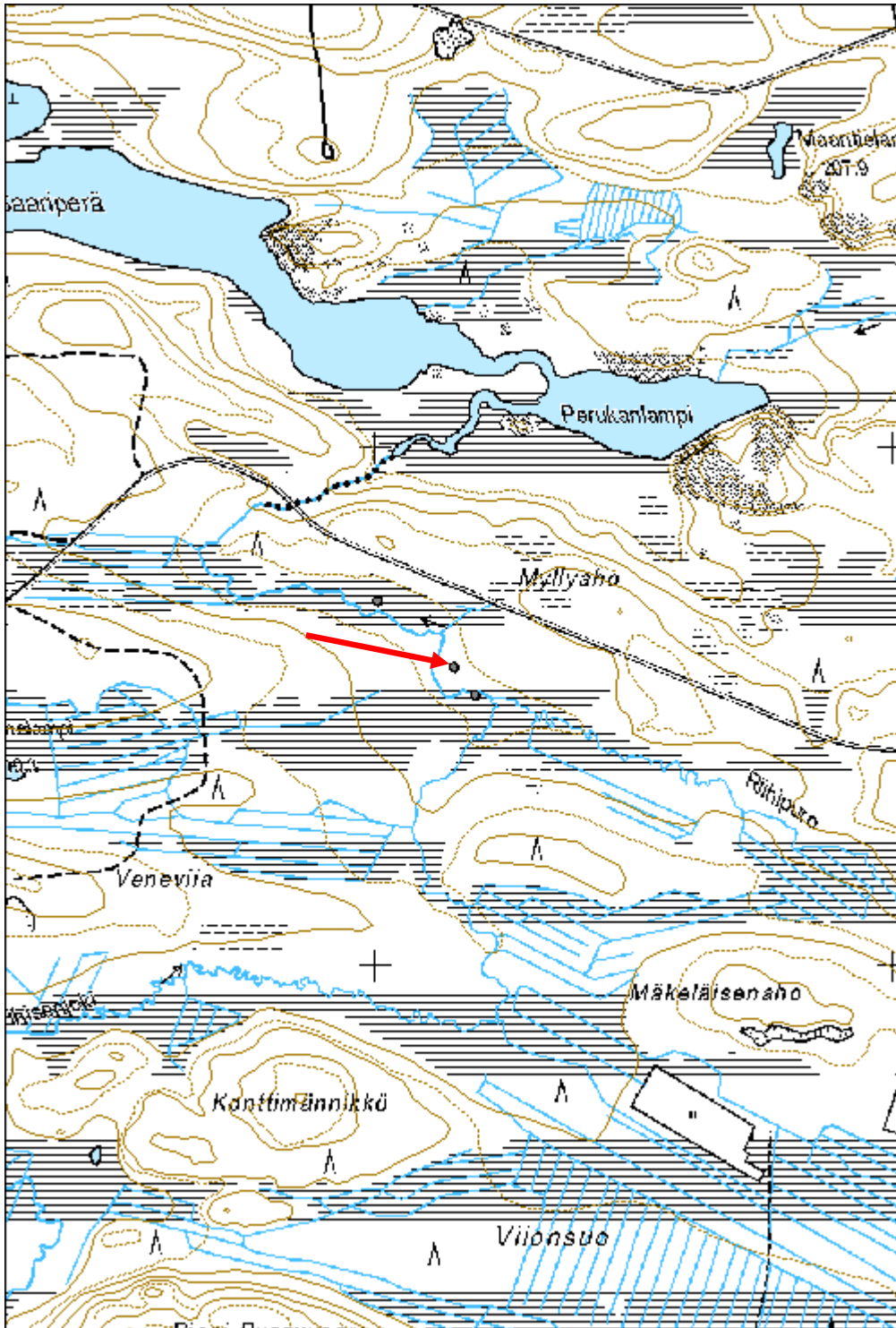
Viranomais- **Kunto:** 1 Hyvä

rekisterinro:		Olotila:	2 Ei käytössä
Arvotus:	8 Muu suojeluarvo	Kohteen suojelu:	9 Muu suojeluarvo
Selitys:		Selitys:	
Ympäristön suojelu:	0 Ei määritelty		
Selitys:			



Myllyaho 2 niittylato jäännös.

Kohdetyyppi:	9 Valmistuspaikat/työpaikat	Copyright:	© Metsähallitus 2008 © Maanmittauslaitos 1/MML/08
Koordinaatit:	X 7183575, Y 3636151, Z 212	Mittakaava:	1:10000



Tuhiseva niitty lato

MH-tunnus: 165129

Kohdetyyppi:	9 Valmistuspaikat/työpaikat	Haltija:	161 Metsätalous Kainuu
Ajoitus:	7116 Uusi aika	Ylläpitäjä:	161 Metsätalous Kainuu
Rakentamisvuosi:		Kunta:	777 SUOMUSSALMI
Lukumäärä:	1		

Koordinaattiselitys:		Geometria tuotettu:	4 Gps-mittaus, korjaamaton
Koordinaatit:	X 7214308, Y 3590163, Z 215	Löydöt:	

Taustatiedot

Kohde merkitty SutiGisiin.

Ympäristön kuvaus

Kosteikko Tuhiseva-puron länsilaidalla. Paikalla kasvaa kuusia ja koivuja.

Kohteen kuvaus

Paikalla on 4 x 3,3 m kokoinen niitty lato, jonka rakenteista on enimmillään jäljellä 13 hirsikertaa. Pohjoisseinän hirsissä kirjaimet I.R. Länsiseinän hirsiiin on lyijykynällä tehty suttua, josta ei saa selvää.

Oviaukko on itäseinällä ja sen leveys on 1 m. Oven molemminpuolin on kaiverrettu oven karmeille hirsiiin kolot ja oviaukon toisella puolella on moderni naula.

Rakennuksessa on käytetty koirankaulasalvosta. Katto on rakennettu kirveellä halkaistuista hirsistä ja sen on romahtanut rakennuksen sisälle.

Kohteen rajaus

Pistemäinen

Tulkinta

Niitylato jäänös

Lisätietoja**Toimenpiteet****Tarkastukset**

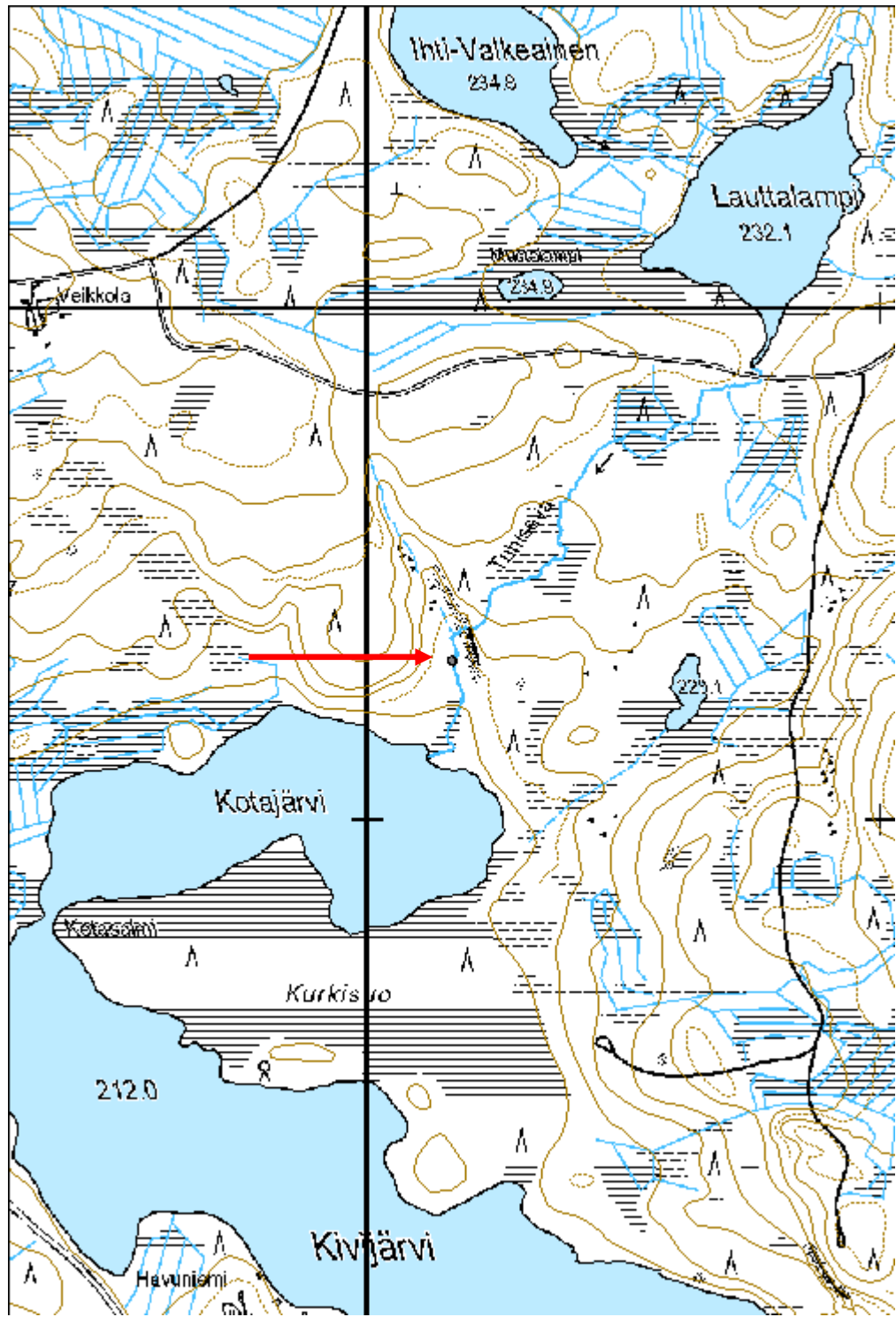
Tila: 3 Toteutettu Laji: 6 Suojeluarvojen tarkastus Tarkastusvuosi: 2013
Tarkastuspvm: 31.7.2013 Tarkastaja: H. Kelola-Mäkeläinen
Kuvaus: KMO-kulttuuriperintöinventointi

Viranomaisrekisterinro:		Kunto:	1 Hyvä
Arvotus:	8 Muu suojeluarvo	Olotila:	2 Ei käytössä
Selitys:		Kohteen suojelu:	9 Muu suojeluarvo
Selitys:		Selitys:	
Ympäristön suojelu:	0 Ei määritelty		
Selitys:			



Yleiskuva niittyladosta.

Kohdetyyppi:	9 Valmistuspaikat/työpaikat	Copyright:	© Metsähallitus 2008 © Maanmittauslaitos 1/MML/08
Koordinaatit:	X 7214308, Y 3590163, Z 215	Mittakaava:	1:10000



Koivulanniitty niittylato jäännös

MH-tunnus: 159857

Kohdetyyppi:	9 Valmistuspaikat/työpaikat	Haltija:	161 Metsätalous Kainuu
Ajoitus:	7116 Uusi aika	Ylläpitäjä:	161 Metsätalous Kainuu
Rakentamisvuosi:		Kunta:	777 SUOMUSSALMI
Lukumäärä:	1		

Koordinaattiselitys:		Geometria tuotettu:	4 Gps-mittaus, korjaamaton
Koordinaatit:	X 7224210, Y 3578615, Z 238	Löydöt:	

Taustatiedot

Löytyi inventoinnissa.

Ympäristön kuvaus

Joen ranta, jota ympäröi suo.

Kohteen kuvaus

Niittylato, jossa enimmillään 6 hirsikertaa jäljellä. Yksi ladon nurkista on jo täysin hävinnyt. Mitat: 4,5 x 4m.

Kohteen rajaus

Pistemäinen.

Tulkinta

Niittylato.

Lisätietoja

Vuoden 1945 Kiannan hoitoalueen talouskartassa paikka yksityismaata (Koivula).

Toimenpiteet***Tarkastukset***

Tila: 3 Toteutettu Laji: 6 Suojeluarvojen tarkastus Tarkastusvuosi: 2013
Tarkastuspvm: 22.5.2013 Tarkastaja: H.Kelola-Mäkeläinen
Kuvaus: KMO-kulttuuriperintöinventointi

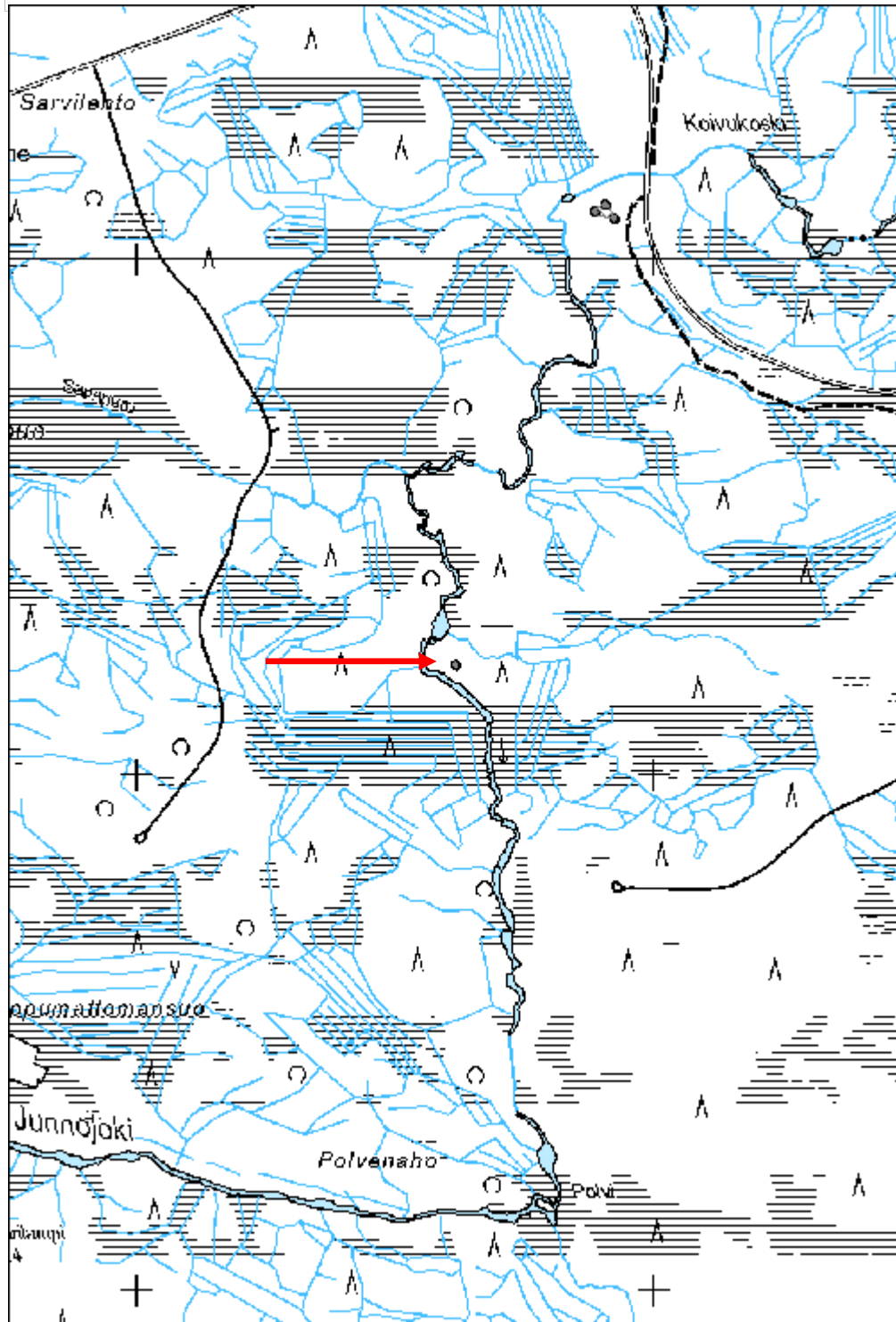
Viranomaisrekisterinro:		Kunto:	1 Hyvä
		Olotila:	2 Ei käytössä
Arvotus:	8 Muu suojeluarvo	Kohteen suojele:	9 Muu suojeluarvo

Selitys:	Selitys:
Ympäristön suojelu:	0 Ei määritelty
Selitys:	



Yleiskuva niityladosta.

Kohdetyyppi:	9 Valmistuspaikat/työpaikat	Copyright:	© Metsähallitus 2008 © Maanmittauslaitos 1/MML/08
Koordinaatit:	X 7224210, Y 3578615, Z 238	Mittakaava:	1:10000



Myllyaho 3 niittylato jäännös

MH-tunnus: 159424

Kohdetyyppi:	9 Valmistuspaikat/työpaikat	Haltija:	161 Metsätalous Kainuu
Ajoitus:	7116 Uusi aika	Ylläpitäjä:	161 Metsätalous Kainuu
Rakentamisvuosi:		Kunta:	777 SUOMUSSALMI
Lukumäärä:	1		

Koordinaattiselitys:		Geometria tuotettu:	4 Gps-mittaus, korjaamaton
Koordinaatit:	X 7183521, Y 3636192, Z 212	Löydöt:	

Taustatiedot

Kohde löytyi vuoden 1992 peruskartan perusteella.

Ympäristön kuvaus

Kohde sijaitsee Marjokylästä luoteeseen, Myllyahon eteläpuolen suolla, puron eteläpuolella, Suo on puustoinen, mutta puron ympäristö on puutonta ja ruohoista. Kuvio on joutomaata.

Kohteen kuvaus

Kohteesta on jäljellä muutamia hirsikertoja. Lato nähtiin puron takaa, mutta sen luokse ei päästy.

Kohteen rajaus

Kohde on pistemäinen.

Tulkinta

Kohde on niittyladon jäännös.

Lisätietoja***Toimenpiteet******Tarkastukset***

Tila: 3 Toteutettu Laji: 6 Suojeluarvojen tarkastus Tarkastusvuosi: 2013
Tarkastuspvm: 8.8.2013 Tarkastaja: R. Mustonen
Kuvaus: KMO kulttuuriperintöinventointi Kainuu

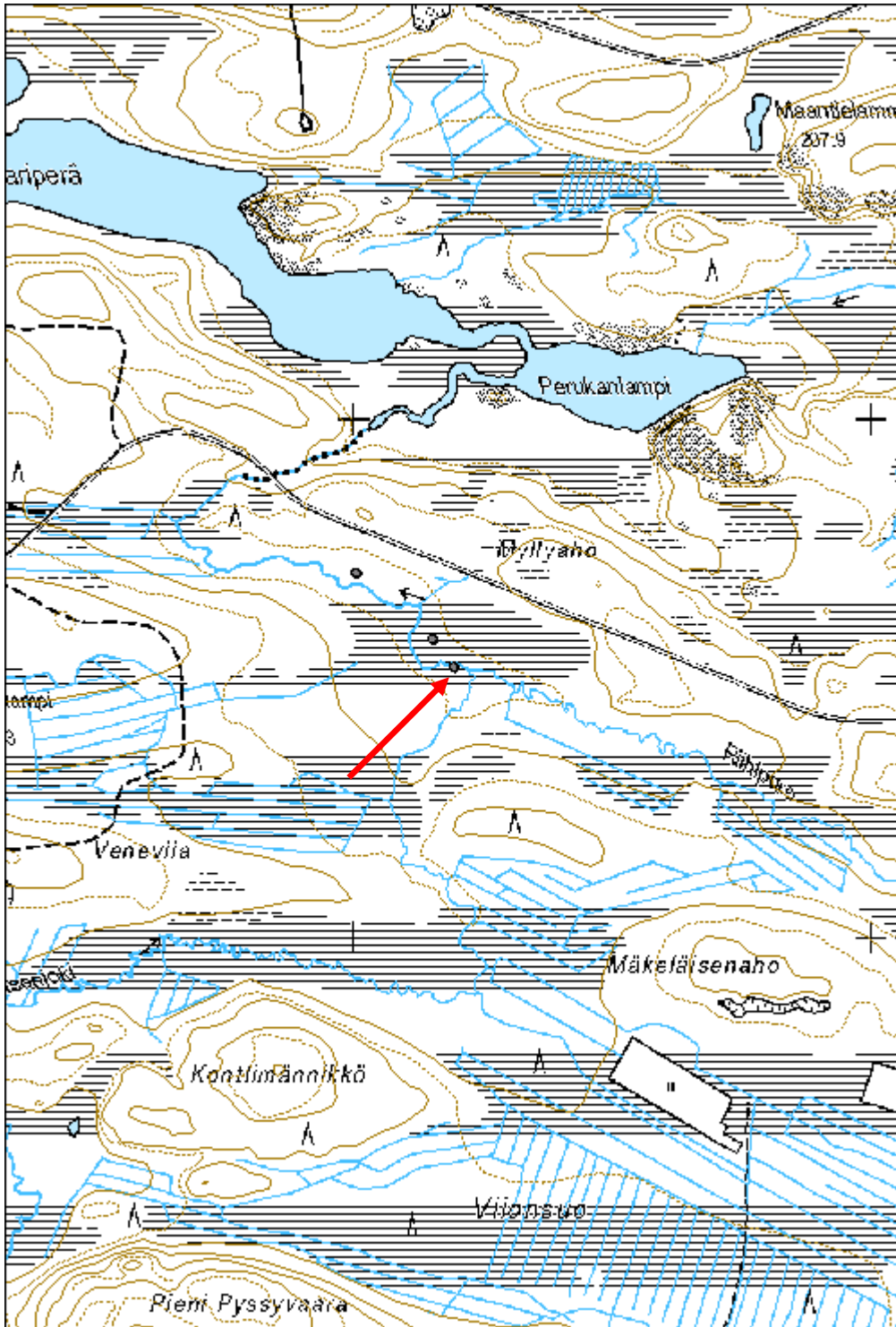
Viranomaisrekisterinro:		Kunto:	1 Hyvä
		Olotila:	2 Ei käytössä
Arvotus:	8 Muu suojeluarvo	Kohteen suojele:	9 Muu suojeluarvo

Selitys:	Selitys:
Ympäristön suojelu:	0 Ei määritelty
Selitys:	



Myllyaho 3 niittylato jäännös.

Kohdetyyppi:	9 Valmistuspaikat/työpaikat	Copyright:	© Metsähallitus 2008 © Maanmittauslaitos 1/MML/08
Koordinaatit:	X 7183521, Y 3636192, Z 212	Mittakaava:	1:10000



Myllyaho 1 niittylato jäännös

MH-tunnus: 159425

Kohdetyyppi:	9 Valmistuspaikat/työpaikat	Haltija:	161 Metsätalous Kainuu
Ajoitus:	7116 Uusi aika	Ylläpitäjä:	161 Metsätalous Kainuu
Rakentamisvuosi:		Kunta:	777 SUOMUSSALMI
Lukumäärä:	1		

Koordinaattiselitys:		Geometria tuotettu:	4 Gps-mittaus, korjaamaton
Koordinaatit:	X 7183703, Y 3636003, Z 212	Löydöt:	

Taustatiedot

Kohde löytyi vuoden 1992 peruskartan perusteella.

Ympäristön kuvaus

Kohde sijaitsee Marjokylän luoteispuolella, Myllyahon eteläpuoleisella suolla, puron pohjoispuolella, Suo on puustoinen, mutta puron ympäristö on puutonta ja ruohoista. Kohteen ympärillä kasvaa pajupusikkaa, mäntyä, koivua ja pari kuusta. Kuvio on kitumaata.

Kohteen kuvaus

Kohde on mitoiltaan 5 x 4,5 m ja siitä on parhimmillaan jäljellä 11 hirsikertaa. Tuohikatto on romahtanut sisään. Hirsiin on kaiverretty samoja nimikirjaimia ja vuosia kuin läheiseen niittylatoon (159423). Hirret on katkaistu sahalla ja kirveellä.

Kohteen rajaus

Kohde on pistemäinen.

Tulkinta

Kohde on niittyladon jäännös.

Lisätietoja***Toimenpiteet******Tarkastukset***

Tila: 3 Toteutettu Laji: 6 Suojeluarvojen tarkastus Tarkastusvuosi: 2013
Tarkastuspvm: 8.8.2013 Tarkastaja: R. Mustonen
Kuvaus: KMO kulttuuriperintöinventointi Kainuu

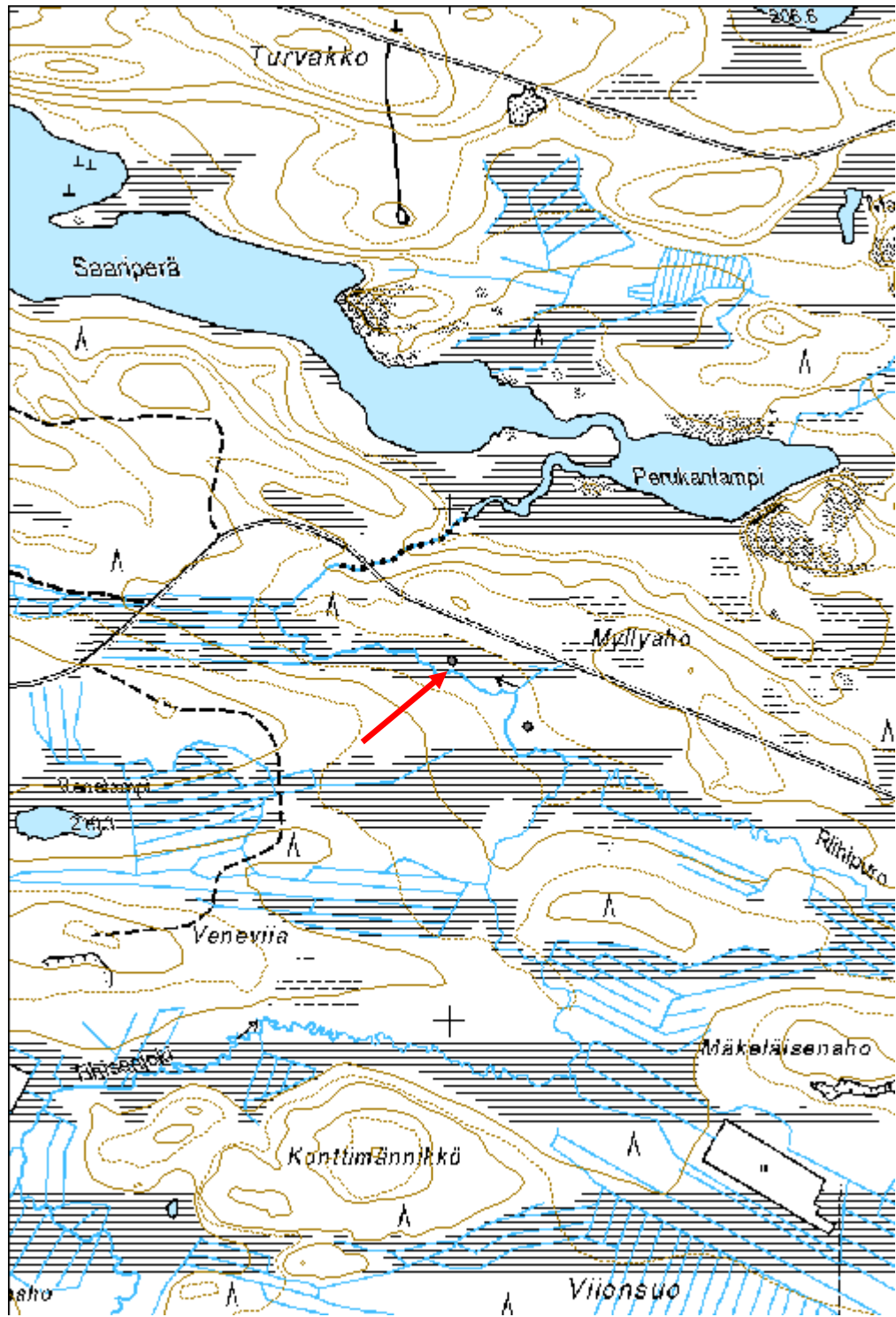
Viranomaisrekisterinro:	Kunto:	1 Hyvä
--------------------------------	---------------	--------

Arvotus:	8 Muu suojeuarvo	Olotila:	2 Ei käytössä
Selitys:		Kohteen suojeu:	9 Muu suojeuarvo
Selitys:		Selitys:	
Ympäristön suojeu:	0 Ei määritelty		
Selitys:			



Myllyaho 1 niittylato jäännös.

Kohdetyyppi:	9 Valmistuspaikat/työpaikat	Copyright:	© Metsähallitus 2008 © Maanmittauslaitos 1/MML/08
Koordinaatit:	X 7183703, Y 3636003, Z 212	Mittakaava:	1:10000



Torapuro niittylato/kalavaja

MH-tunnus: 159027

Kohdetyyppi:	9 Valmistuspaikat/työpaikat	Haltija:	161 Metsätalous Kainuu
Ajoitus:	7116 Uusi aika	Ylläpitäjä:	161 Metsätalous Kainuu
Rakentamisvuosi:		Kunta:	777 SUOMUSSALMI
Lukumäärä:	1		

Koordinaattiselitys:		Geometria tuotettu:	4 Gps-mittaus, korjaamaton
Koordinaatit:	X 7223281, Y 3621942, Z 225	Löydöt:	

Taustatiedot

Kohde löytyy peruskartasta.

Ympäristön kuvaus

Kohde sijaitsee Pärsämönsärkän eteläpuolella, Torapuron varressa lähellä järven rantaa. Kohteelle kulkee polku läheisen piston silmukasta. Kohteen eteläpuolella kulkee moottorikelkkareitti. Kuvio on kitumaata.

Kohteen kuvaus

Kohde on todennäköisesti vanha niittylato, joka on muutettu kalavajaksi. Tässä tarkoituksessa se on yhä käytössä. Rakennuksen koko on 2,5 x 2,6 metriä. Hirsikehikko harva (kuten ladoissa) ja se on katettu pellillä. Peltikaton sisäpintaan on painettu sanomalehtisivuja mm. Kainuun sanomista. Hirsiin on kirjoitettu tekstejä, mm. vuosiluku 1964 ja varoitusteksti "Täällä on karhuja". Hirret on sahattu, ovi on tehty laudoista, ja ovenpielet on kiinnitetty seiniin rautalangalla. Sisällä on kalastustarvikkeita.

Kohteen rajaus

Kohde on pistemäinen

Tulkinta

Kohde on kalastusvajaksi muutettu entinen niittylato?

Lisätietoja**Toimenpiteet****Tarkastukset**

Tila: 3 Toteutettu Laji: 6 Suojeluarvojen tarkastus Tarkastusvuosi: 2013
Tarkastuspvm: 24.7.2013 Tarkastaja: R. Mustonen
Kuvaus: KMO kulttuuriperintöinventointi Kainuu

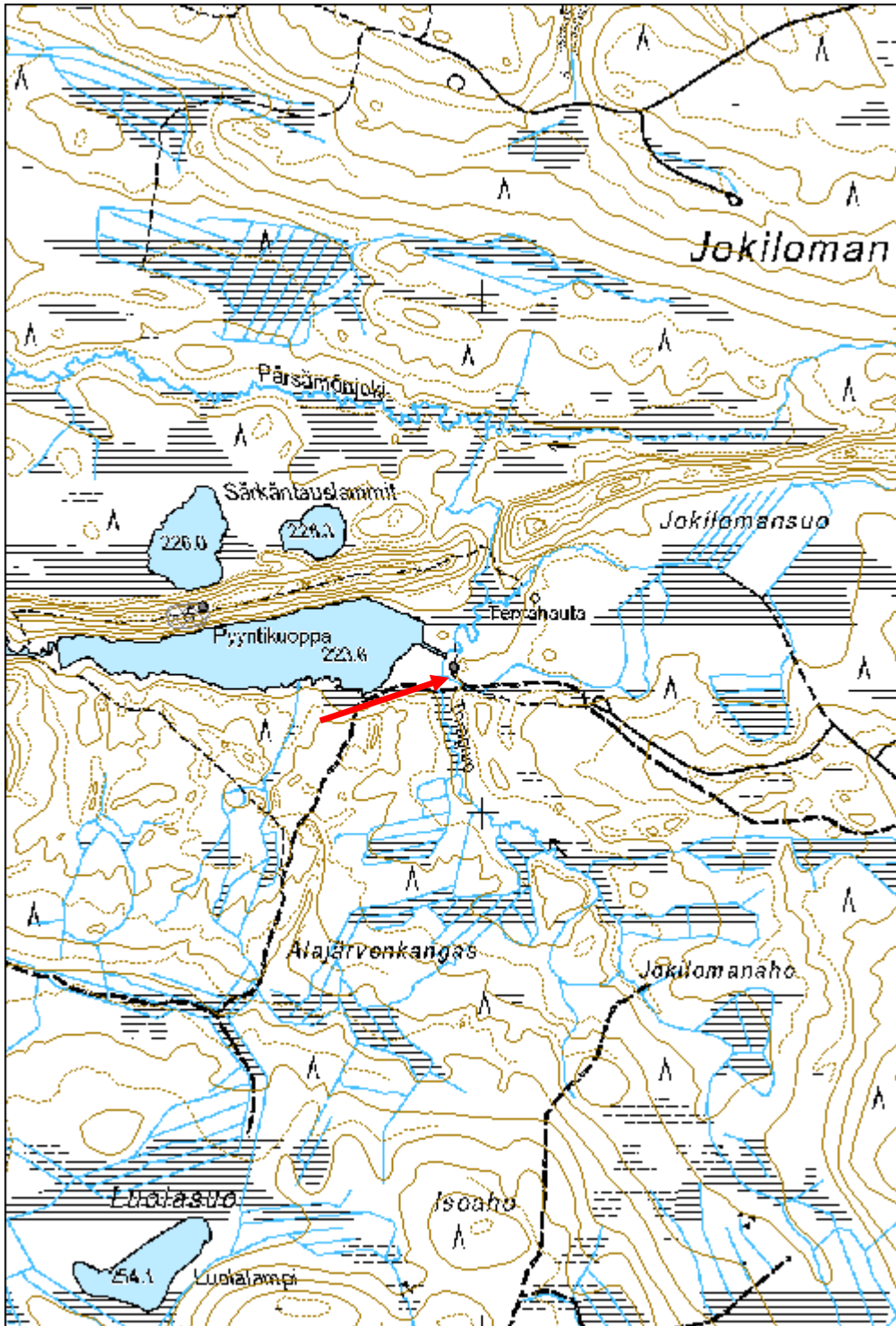
Viranomaisrekisterinro:	Kunto:	1 Hyvä
--------------------------------	---------------	--------

Arvotus:	8 Muu suojeluarvo	Olotila:	2 Ei käytössä
Selitys:		Kohteen suojelu:	9 Muu suojeluarvo
Selitys:		Selitys:	
Ympäristön suojelu:	0 Ei määritelty		
Selitys:			



Torapuro niittylato / kalavaja.

Kohdetyyppi:	9 Valmistuspaikat/työpaikat	Copyright:	© Metsähallitus 2008 © Maanmittauslaitos 1/MML/08
Koordinaatit:	X 7223281, Y 3621942, Z 225	Mittakaava:	1:10000



Törisevänmaa 2 pato jäännös

MH-tunnus: 159338

Kohdetyyppi:	9 Valmistuspaikat/työpaikat	Haltija:	161 Metsätalous Kainuu
Ajoitus:	7116 Uusi aika	Ylläpitäjä:	161 Metsätalous Kainuu
Rakentamisvuosi:		Kunta:	777 SUOMUSSALMI
Lukumäärä:	1		

Koordinaattiselitys:		Geometria tuotettu:	4 Gps-mittaus, korjaamaton
Koordinaatit:	X 7179669, Y 3629595, Z 203	Löydöt:	

Taustatiedot

Kohde on uusi löytö.

Ympäristön kuvaus

Kohde sijaitsee Saarivaaran kylältä koilliseen, Sikasuon laidassa kulkevassa purossa. Puron ympärillä on sekametsää. Kuviolla on uudistuskypsää metsikköä.

Kohteen kuvaus

Pieni pato kulkee puron poikki. Pato koostuu kahdesta tasosta pystypuita, joiden välissä on poikkipuita. Rakennusaine on koivua. Pato vuotaa.

Kohteen rajaus

Kohde on pistemäinen.

Tulkinta

Kohde on pato jäännös.

Lisätietoja***Toimenpiteet******Tarkastukset***

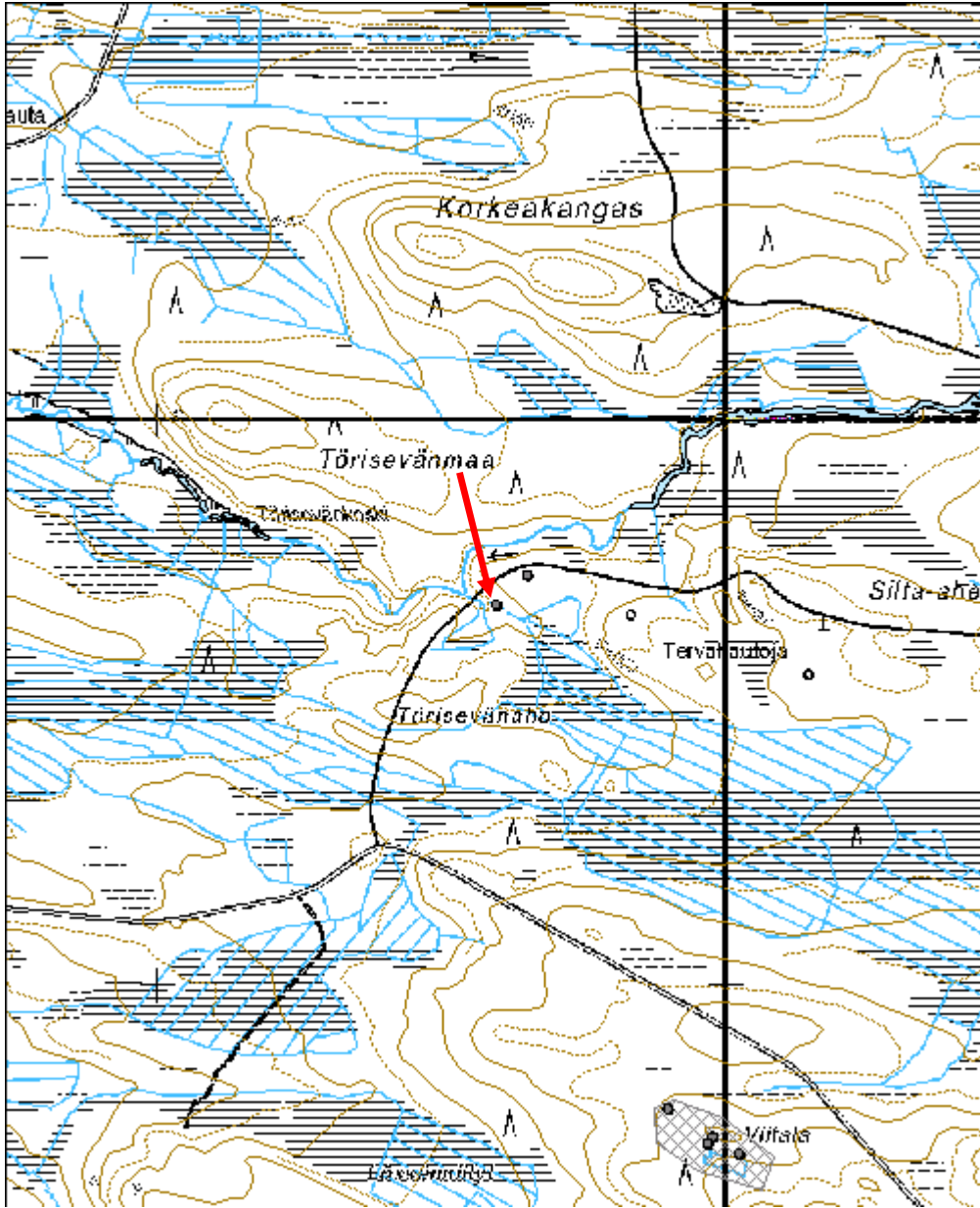
Tila: 3 Toteutettu Laji: 6 Suojeluarvojen tarkastus Tarkastusvuosi: 2013
Tarkastuspvm: 5.8.2013 Tarkastaja: R. Mustonen
Kuvaus: KMO kulttuuriperintöinventointi Kainuu

Viranomaisrekisterinro:		Kunto:	1 Hyvä
		Olotila:	2 Ei käytössä
Arvotus:	8 Muu suojeluarvo	Kohteen	9 Muu suojeluarvo

Selitys:	suojelu: Selitys:
-----------------	------------------------------------

Ympäristön suojelu:	0 Ei määritelty
Selitys:	

Kohdetyyppi:	9 Valmistuspaikat/työpaikat	Copyright:	© Metsähallitus 2008 © Maanmittauslaitos 1/MML/08
Koordinaatit:	X 7179669, Y 3629595, Z 203	Mittakaava:	1:10000



Petäjäniemi pilkkapuu

MH-tunnus: 161212

Kohdetyyppi:	12 Taide/muistomerkit?	Haltija:	161 Metsätalous Kainuu
Ajoitus:	7116 Uusi aika	Ylläpitäjä:	161 Metsätalous Kainuu
Rakentamisvuosi:		Kunta:	777 SUOMUSSALMI
Lukumäärä:	1		

Koordinaattiselitys:		Geometria tuotettu:	4 Gps-mittaus, korjaamaton
Koordinaatit:	X 7189813, Y 3644306, Z 230	Löydöt:	

Taustatiedot

Pentti Kinnunen opasti paikalle.

Ympäristön kuvaus

Kohde sijaitsee Malahviantien itäpäässä, Vasamanniemen eteläpuolella, tienristeyksessä.

Kohteen kuvaus

Kohde on iäkäs, elävä mänty, jossa on pieniä koroja.

Kohteen rajaus

Kohde on pistemäinen.

Tulkinta

Pentti Kinnusen mukaan puu on ollut osa pilkoin merkittyä rajalinjaa.

Lisätietoja**Toimenpiteet****Tarkastukset**

Tila: 3 Toteutettu Laji: 6 Suojeluarvojen tarkastus Tarkastusvuosi: 2013
Tarkastuspvm: 19.9.2013 Tarkastaja: R. Mustonen
Kuvaus: KMO kulttuuriperintöinventointi Kainuu

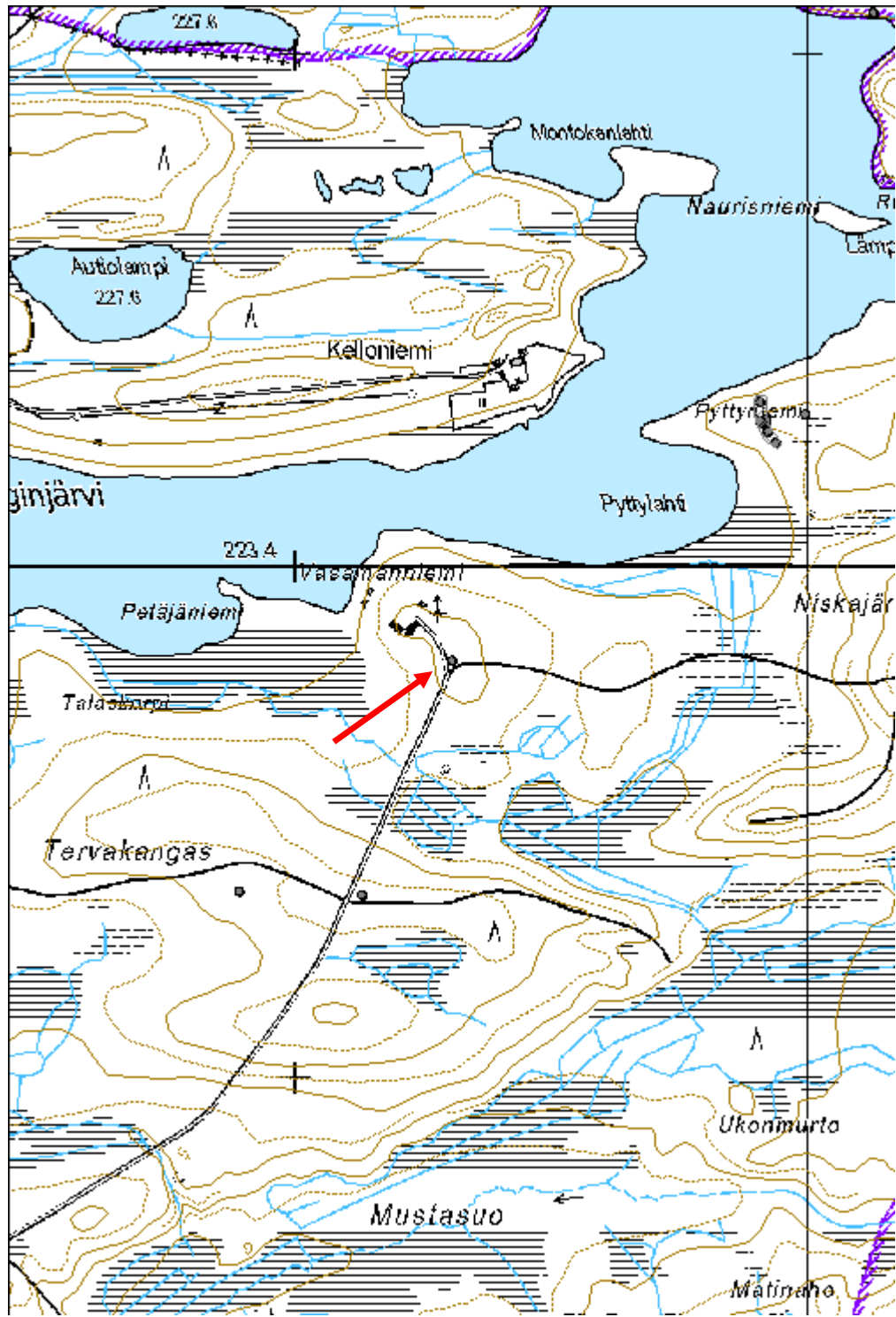
Viranomaisrekisterinro:		Kunto:	1 Hyvä
		Olotila:	2 Ei käytössä
Arvotus:	8 Muu suojeluarvo	Kohteen suojelu:	9 Muu suojeluarvo

Selitys:	Selitys:
-----------------	-----------------

Ympäristön suojelu:	0 Ei määritelty
--------------------------------	-----------------

Selitys:	
-----------------	--

Kohdetyyppi:	12 Taide/muistomerkit?	Copyright:	© Metsähallitus 2008 © Maanmittauslaitos 1/MML/08
Koordinaatit:	X 7189813, Y 3644306, Z 230	Mittakaava:	1:10000



Tervakangas 1 pilkkapuu

MH-tunnus: 161210

Kohdetyyppi:	12 Taide/muistomerkit?	Haltija:	161 Metsätalous Kainuu
Ajoitus:	7116 Uusi aika	Ylläpitäjä:	161 Metsätalous Kainuu
Rakentamivuosi:		Kunta:	777 SUOMUSSALMI
Lukumäärä:	1		

Koordinaattiselitys:		Geometria tuotettu:	4 Gps-mittaus, korjaamaton
Koordinaatit:	X 7189362, Y 3643890, Z 231	Löydöt:	

Taustatiedot

Pentti Kinnunen opasti kohteelle.

Ympäristön kuvaus

Kohde sijaitsee Viianginjärven eteläpuolella, Tervakankaan keskiosissa. Kuviolla on nuorta kasvatusmetsää.

Kohteen kuvaus

Kohde on erittäin kookas keloutunut mänty, jossa on vain pieniä kaistaleita kaarnaa jäljellä. Kelo on kierteinen. Sen halkaisija on Pentti Kinnusen laskujen mukaan alaosastaan lähes metrin. Puussa on lukuisia pienehköjä koroja/pilkoja.

Kohteen rajaus

Kohde on pistemäinen.

Tulkinta

Pentti Kinnusen mukaan puu on osa pilkkapuun merkittävää hirtoriallista rajalinjaa.

Lisätietoja***Toimenpiteet******Tarkastukset***

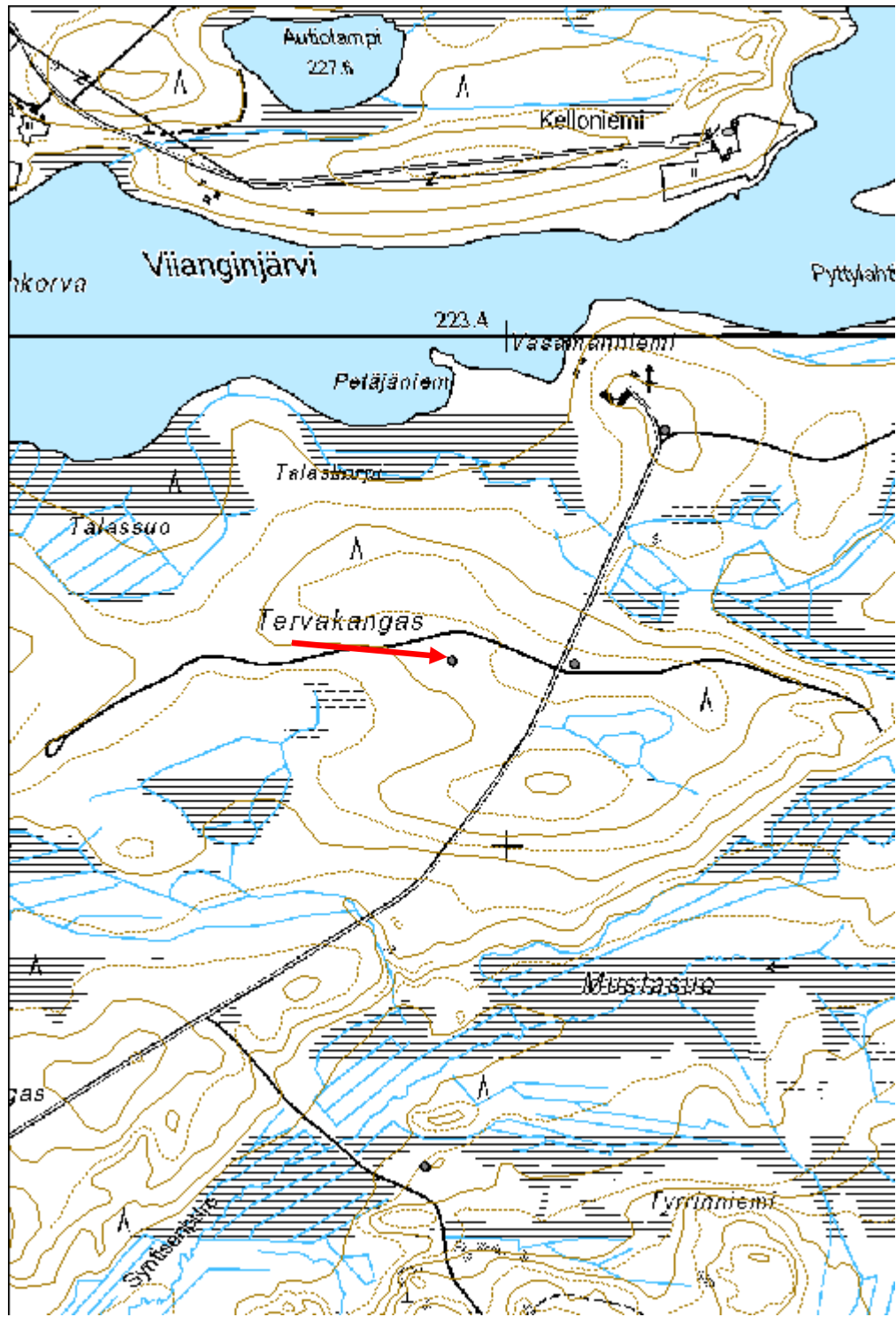
Tila: 3 Toteutettu Laji: 6 Suojeluarvojen tarkastus Tarkastusvuosi: 2013
Tarkastuspvm: 19.9.2013 Tarkastaja: R. Mustonen
Kuvaus: KMO kulttuuriperintöinventointi Kainuu

Viranomaisrekisterinro:	Kunto:	2 Keskinertainen
	Olotila:	2 Ei käytössä

Arvotus:	8 Muu suojeluarvo	Kohteen suojelu:	9 Muu suojeluarvo
Selitys:		Selitys:	

Ympäristön suojelu:	0 Ei määritelty
Selitys:	

Kohdetyyppi:	12 Taide/muistomerkit?	Copyright:	© Metsähallitus 2008 © Maanmittauslaitos 1/MML/08
Koordinaatit:	X 7189362, Y 3643890, Z 231	Mittakaava:	1:10000



Tervakangas 2 pilkkapuu

MH-tunnus: 161211

Kohdetyyppi:	12 Taide/muistomerkit?	Haltija:	161 Metsätalous Kainuu
Ajoitus:	7116 Uusi aika	Ylläpitäjä:	161 Metsätalous Kainuu
Rakentamisvuosi:		Kunta:	777 SUOMUSSALMI
Lukumäärä:	1		

Koordinaatti- selitys:		Geometria tuotettu:	4 Gps-mittaus, korjaamaton
Koordinaatit:	X 7189355, Y 3644129, Z 233	Löydöt:	

Taustatiedot

Pentti Kinnunen opasti kohteelle.

Ympäristön kuvaus

Kohde sijaitsee Viiangissa, Tervakankaan itäosassa, teiden risteyksessä.

Kohteen kuvaus

Kohde on elossa oleva, kookas ja iäkäs mänty, jonka eri puolilla on pienehköjä koroja. Ne ovat osittain umpeen kasvaneita ja aikanaan vuotaneet pihkaa.

Kohteen rajaus

Kohde on pistemäinen.

Tulkinta

Pentti Kinnusen mukaan puu on osa pilkkapuun merkittyä rajalinjaa.

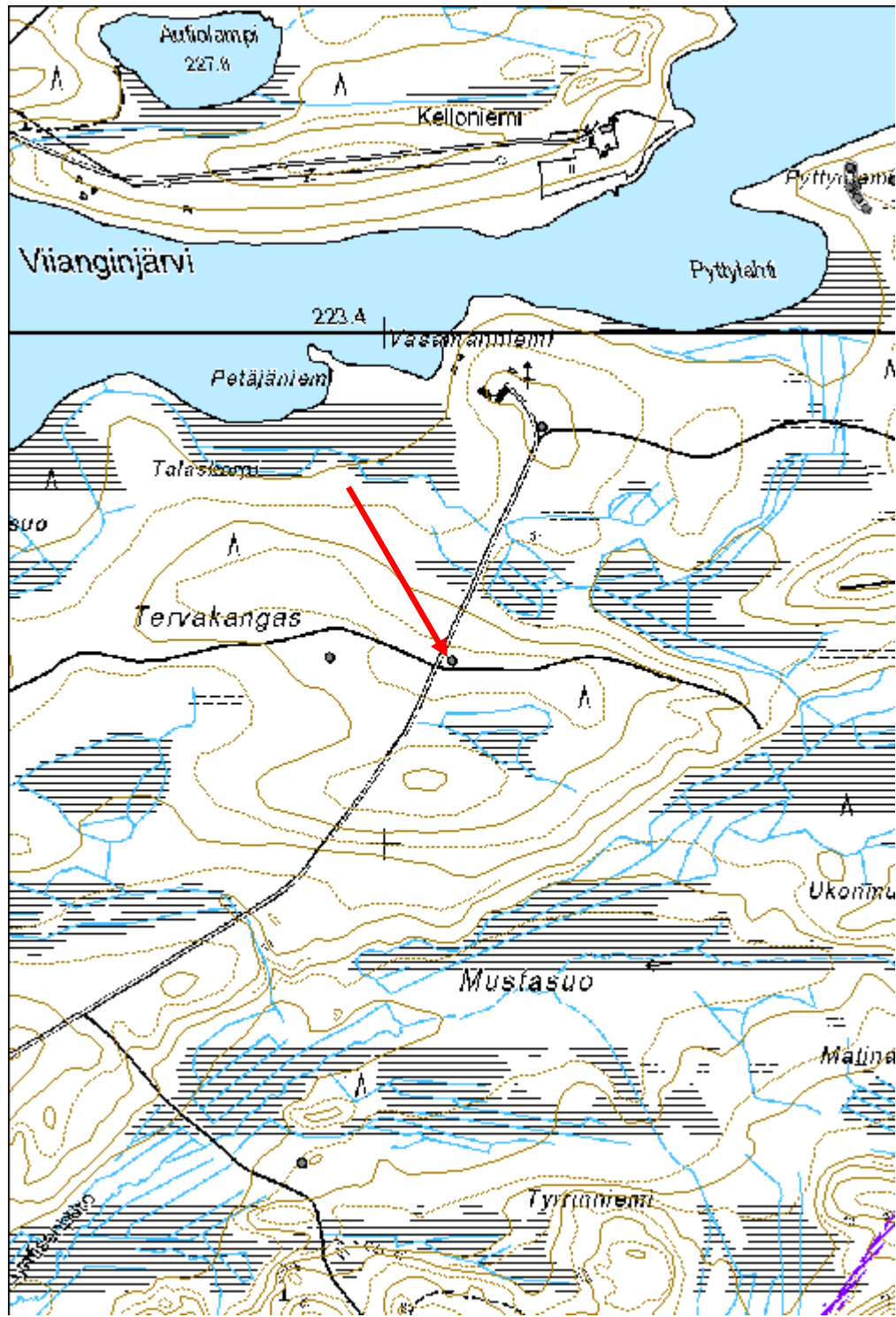
Lisätietoja***Toimenpiteet******Tarkastukset***

Tila: 3 Toteutettu Laji: 6 Suojeluarvojen tarkastus Tarkastusvuosi: 2013
Tarkastuspvm: 19.9.2013 Tarkastaja: R. Mustonen
Kuvaus: KMO kulttuuriperintöinventointi Kainuu

Viranomais- rekisterinro:		Kunto:	1 Hyvä
		Olotila:	2 Ei käytössä
Arvotus:	8 Muu suojeluarvo	Kohteen suojelu:	9 Muu suojeluarvo

Selitys:	Selitys:
Ympäristön suojelu:	0 Ei määritelty
Selitys:	

Kohdetyyppi:	12 Taide/muistomerkit?	Copyright:	© Metsähallitus 2008 © Maanmittauslaitos 1/MML/08
Koordinaatit:	X 7189355, Y 3644129, Z 233	Mittakaava:	1:10000



Rautiaisenlampi 2 pilkkapuu

MH-tunnus: 162538

Kohdetyyppi:	13 Liikennekohteet	Haltija:	161 Metsätalous Kainuu
Ajoitus:	7116 Uusi aika	Ylläpitäjä:	161 Metsätalous Kainuu
Rakentamisvuosi:		Kunta:	777 SUOMUSSALMI
Lukumäärä:	1		

Koordinaattiselitys:		Geometria tuotettu:	4 Gps-mittaus, korjaamaton
Koordinaatit:	X 7184288, Y 3629815, Z 214	Löydöt:	

Taustatiedot**Ympäristön kuvaus**

Kohde sijaitsee Malahviantien pohjoispuolella, Rautiaisenlammesta luoteeseen. Kuviolla on uudistuskypsää metsikköä.

Kohteen kuvaus

Paikalla on pilkkapuu, joka on vanhan polun varrella. Puussa on pilkat rungon molemmin puolin noin 1,5 metrin korkeudella.

Kohteen rajaus

Kohde on pistemäinen.

Tulkinta

Polkua merkitsevä pilkkapuu.

Lisätietoja**Toimenpiteet****Tarkastukset**

Tila: 3 Toteutettu Laji: 6 Suojeluarvojen tarkastus Tarkastusvuosi: 2013
Tarkastuspvm: 5.6.2013 Tarkastaja: R. Mustonen
Kuvaus: KMO kulttuuriperintöinventointi Kainuu

Viranomaisrekisterinro:		Kunto:	2 Keskinertainen
		Olotila:	2 Ei käytössä
Arvotus:	8 Muu suojeluarvo	Kohteen	9 Muu suojeluarvo

Selitys:	suojelu: Selitys:
-----------------	------------------------------------

Ympäristön suojelu:	0 Ei määritelty
Selitys:	

Kohdetyyppi:	13 Liikennekohteet	Copyright:	© Metsähallitus 2008 © Maanmittauslaitos 1/MML/08
Koordinaatit:	X 7184288, Y 3629815, Z 214	Mittakaava:	1:15046



Mustalampi 5 polku jäännös

MH-tunnus: 158548

Kohdetyyppi:	13 Liikennekohteet	Haltija:	161 Metsätalous Kainuu
Ajoitus:	7116 Uusi aika	Ylläpitäjä:	161 Metsätalous Kainuu
Rakentamisvuosi:		Kunta:	777 SUOMUSSALMI
Lukumäärä:	1		

Koordinaattiselitys:		Geometria tuotettu:	4 Gps-mittaus, korjaamaton
Koordinaatit:	X 7185917, Y 3627128, Z 227	Löydöt:	

Taustatiedot

Kohteesta saatinn vihje, ja se näkyy vuoden 1964 kartassa.

Ympäristön kuvaus

Kohde sijaitsee Mustalammen lounaispuolella, Hepola-Pehkolantien itäpuolella. Kuviolla on uudistuskypsää metsikköä.

Kohteen kuvaus

Maastossa polkua pystyttiin seuraamaan noin 321 metrin matkalla, kunnes se katosi.

Kohteen rajaus

Kohde on viivamainen.

Tulkinta

Polku.

Lisätietoja

Polun ympärillä useita toisen maailmansodan aikaisia kohteita.

Toimenpiteet***Tarkastukset***

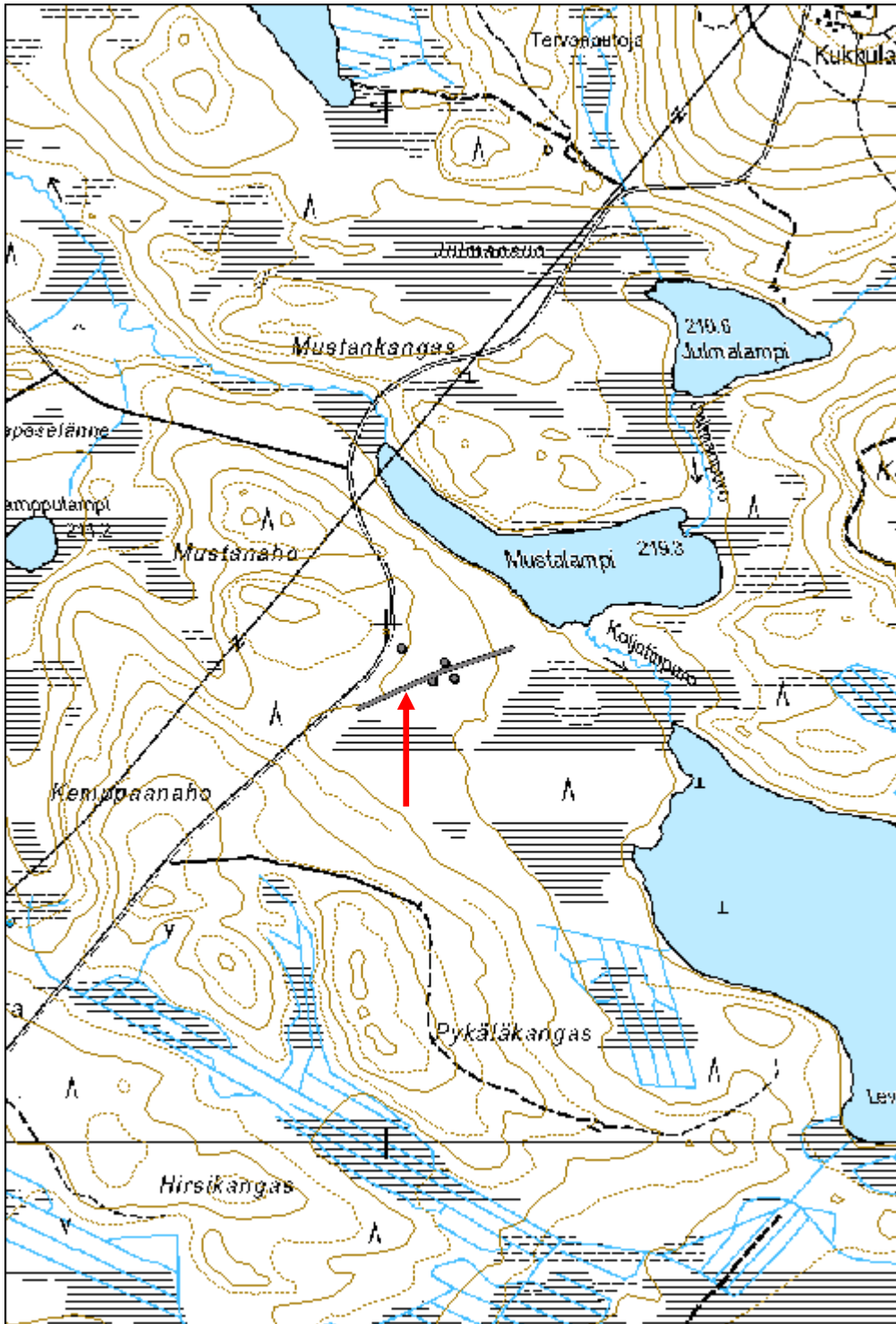
Viranomaisrekisterinro:		Kunto:	2 Keskinertainen
Arvotus:	8 Muu suojeluarvo	Olotila:	2 Ei käytössä
Selitys:		Kohteen suojelu:	9 Muu suojeluarvo
		Selitys:	

Ympäristön suojelu:	0 Ei määritelty
Selitys:	



Mustalampi 5 polku jäännös.

Kohdetyyppi:	13 Liikennekohteet	Copyright:	© Metsähallitus 2008 © Maanmittauslaitos 1/MML/08
Koordinaatit:	X 7185917, Y 3627128, Z 227	Mittakaava:	1:10000



Raatesuo poroerotusaita jäännös

MH-tunnus: 158232

Kohdetyyppi:	9 Valmistuspaikat/työpaikat	Haltija:	161 Metsätalous Kainuu
Ajoitus:	7116 Uusi aika	Ylläpitäjä:	161 Metsätalous Kainuu
Rakentamivuosi:		Kunta:	777 SUOMUSSALMI
Lukumäärä:	1		

Koordinaattiselitys:		Geometria tuotettu:	4 Gps-mittaus, korjaamaton
Koordinaatit:	X 7211553, Y 3613942, Z 268	Löydöt:	

Taustatiedot

Kohde on merkitty peruskarttaan ja SutiGis:iin. Mauri Matero opasti paikalle.

Ympäristön kuvaus

Kohde sijaitsee Juntusrannantien länsipuolella, 800 metriä Hirvasjärvestä pohjoiseen, metsäautotien varrella, soiden ympäröimällä alueella. Kuviolla on varttunutta kasvatusmetsikköä.

Kohteen kuvaus

Tien vieressä on lautarakenteinen aitaus portteineen ja pieni pätkä riukuaitaa. Metallista pyöröaitauksen verkkoaitaa on vielä jäljellä. Paikalla on merkitty vasoja. Tien pohjoispuoliset rakenteet on purettu. Paikka on ollut käytössä pitkään. Toiminta on loppunut toista kymmentä vuotta sitten.

Kohteen rajaus

Kohde on pistemäinen.

Tulkinta

Poroerotusaitaa

Lisätietoja***Toimenpiteet******Tarkastukset***

Tila: 3 Toteutettu Laji: 6 Suojeluarvojen tarkastus Tarkastusvuosi: 2013
Tarkastuspvm: 25.6.2013 Tarkastaja: R. Mustonen
Kuvaus: KMO kulttuuriperintöinventointi Kainuu

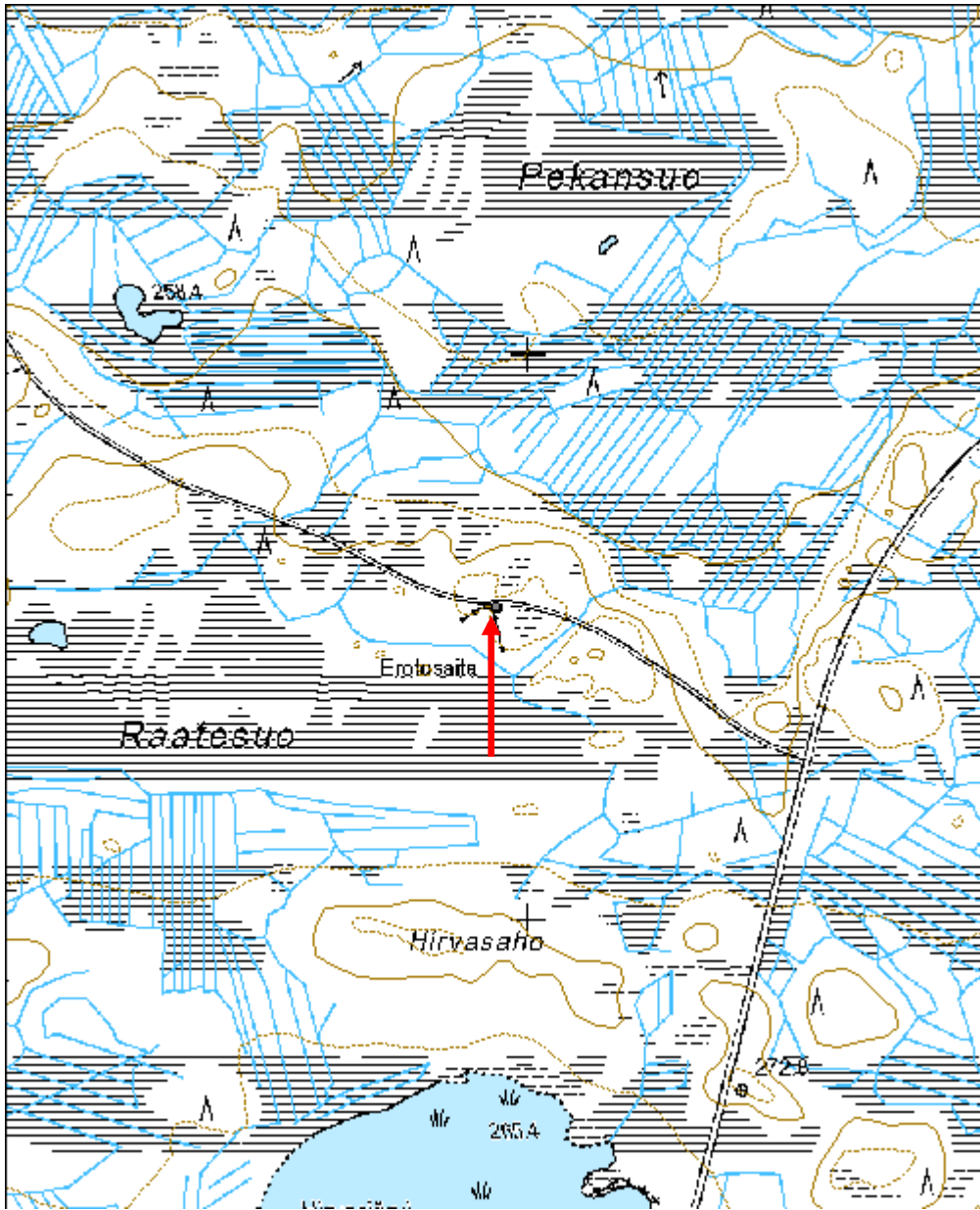
Viranomaisrekisterinro:		Kunto:	2 Keskinertainen
		Olotila:	2 Ei käytössä

Arvotus:	99 Ei suojeluarvoa	Kohteen suojelu:	99 Ei suojeluarvoa
Selitys:		Selitys:	
Ympäristön suojelu:	0 Ei määritelty		
Selitys:			



Raatesuo poroerotusaita jäännös.

Kohdetyyppi:	9 Valmistuspaikat/työpaikat	Copyright:	© Metsähallitus 2008 © Maanmittauslaitos 1/MML/08
Koordinaatit:	X 7211553, Y 3613942, Z 268	Mittakaava:	1:10000



Hallajärvi-Kivijärvi 1 pyöräreitti

MH-tunnus: 150692

Kohdetyyppi:	13 Liikennekohteet	Haltija:	161 Metsätalous Kainuu
Ajoitus:	7116 Uusi aika	Ylläpitäjä:	161 Metsätalous Kainuu
Rakentamisvuosi:		Kunta:	777 SUOMUSSALMI
Lukumäärä:	1		

Koordinaattiselitys:		Geometria tuotettu:	4 Gps-mittaus, korjaamaton
Koordinaatit:	X 7177149, Y 3637290, Z 245	Löydöt:	

Taustatiedot

Tieto kohteesta saatiin Kuhmon suunnittelijalta Osmo Kyllöseltä ja Suomussalmen suunnittelijoilta. Suomussalmelta saatiin vanha peruskartta, johon kohde on merkitty ja Kyllöseltä kartta nykyisin näkyvissä olevasta linjauksesta.

Ympäristön kuvaus

Kohde sijaitsee Kuivajärven seudulla. Reitti kulkee Hallajärven ja Kivijärven läheisyydessä osin suolla, osin metsässä.

Kohteen kuvaus

Kyseessä on vanha pyörätie, joka on lähtenyt Hallajärven kämpältä. Maata on lapioitu korkeaksi pengermäksi, jota pyörällä on voinut ajaa. Tien varsi on täynnä kuoppia, josta maata on otettu. Hallasuon kohdalle on rakennettu kahdet rinnakkaiset pitkokset. Osa tiestä on jäänyt nykyisen metsäautotien alle, mutta muutoin kohde on hyväkuntoinen.

Kohteen rajaus

Kohde on viivamainen ja koostuu kolmesta Reiska-kohteesta (150692, 151012 ja 151013).

Tulkinta

Pyörätie, joka ajoittune Hallajärven kämpän käyttöaikaan.

Lisätietoja***Toimenpiteet******Tarkastukset***

Tila: 3 Toteutettu Laji: 6 Suojeluarvojen tarkastus Tarkastusvuosi: 2012
Tarkastuspvm: 17.8.2012 Tarkastaja: R. Mustonen
Kuvaus: KMO kulttuuriperintöinventointi Kainuu

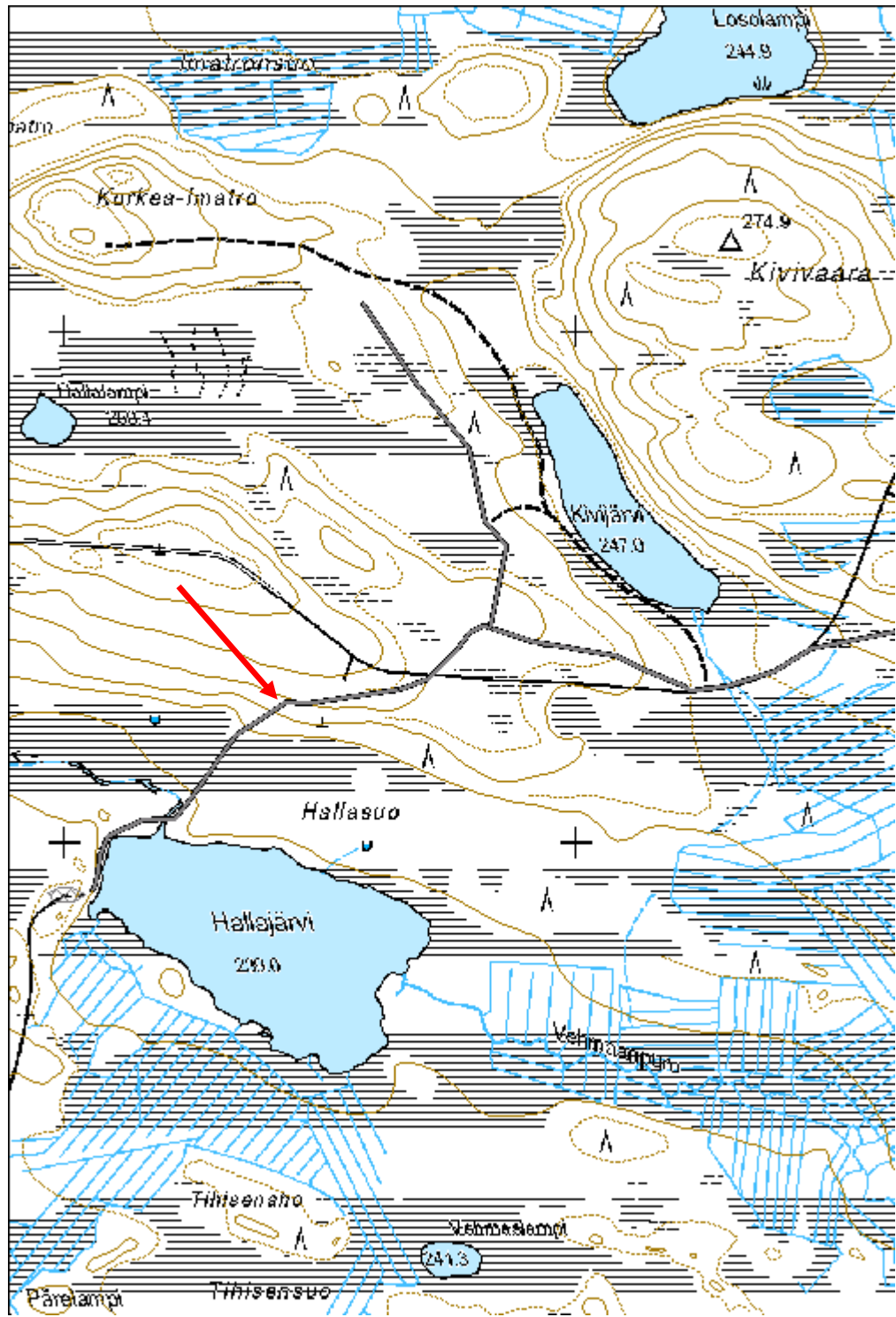
Viranomais- **Kunto:** 1 Hyvä

rekisterinro:		Olotila:	2 Ei käytössä
Arvotus:	8 Muu suojeluarvo	Kohteen suojelu:	9 Muu suojeluarvo
Selitys:		Selitys:	
Ympäristön suojelu:	0 Ei määritelty		
Selitys:			



Hallajärvi-Kivijärvi 1 pyöreäreitti.

Kohdetyyppi:	13 Liikennekohteet	Copyright:	© Metsähallitus 2008 © Maanmittauslaitos 1/MML/08
Koordinaatit:	X 7177149, Y 3637290, Z 245	Mittakaava:	1:10000



Hallajärvi-Kivijärvi 2 pyöräreitti

MH-tunnus: 151013

Kohdetyyppi:	13 Liikennekohteet	Haltija:	161 Metsätalous Kainuu
Ajoitus:	7116 Uusi aika	Ylläpitäjä:	161 Metsätalous Kainuu
Rakentamisvuosi:		Kunta:	777 SUOMUSSALMI
Lukumäärä:	1		

Koordinaatti- selitys:		Geometria tuotettu:	6 Digitointi, mittakaava $\geq 1:10000$
Koordinaatit:	X 7177698, Y 3637804, Z 252	Löydöt:	

Taustatiedot

Tieto kohteesta saatiin Kuhmon suunnittelijalta Osmo Kyllöseltä ja Suomussalmen suunnittelijoilta. Suomussalmelta saatiin vanha peruskartta, johon kohde on merkitty ja Kyllöseltä kartta nykyisin näkyvissä olevasta linjauksesta.

Ympäristön kuvaus

Kohde sijaitsee Kuivajärven seudulla. Reitti kulkee Hallajärven ja Kivijärven läheisyydessä osin suolla, osin metsässä.

Kohteen kuvaus

Kyseessä on vanha pyörätie, joka on lähtenyt Hallajärven kämpältä. Maata on lapioitu korkeaksi pengermäksi, jota pyörällä on voinut ajaa. Tien varsi on täynnä kuoppia, josta maata on otettu. Hallasuon kohdalle on rakennettu kahdet rinnakkaiset pitkokset. Osa tiestä on jäänyt nykyisen metsäautotien alle, mutta muutoin kohde on hyväkuntoinen.

Kohteen rajaus

Kohde on viivamainen ja koostuu kolmesta Reiska-kohteesta (150692, 151012 ja 151013).

Tulkinta

Pyörätie, joka ajoittunee Hallajärven kämpän käyttöaikaan.

Lisätietoja***Toimenpiteet***

Tarkastukset

Tila: 3 Toteutettu Laji: 6 Suojeluarvojen tarkastus Tarkastusvuosi: 2012
Tarkastuspvm: 22.10.2012 Tarkastaja: R. Mustonen
Kuvaus: KMO kulttuuriperintöinventointi Kainuu

**Viranomais-
rekisterinro:****Kunto:** 1 Hyvä**Arvotus:**

8 Muu suojeluarvo

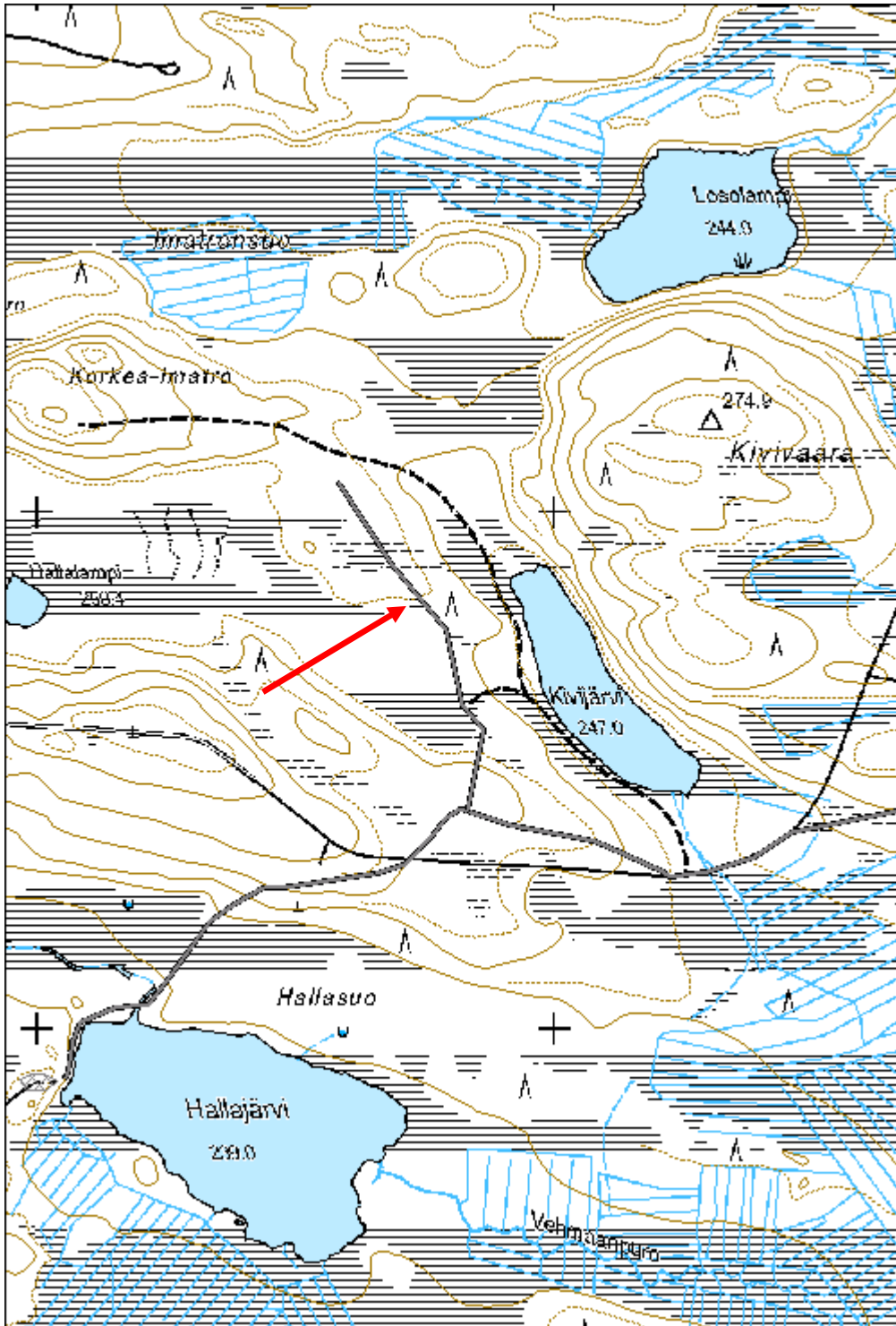
Olotila: 2 Ei käytössä**Kohteen
suojaus:** 9 Muu suojeluarvo**Selitys:****Selitys:****Ympäristön
suojaus:**

99 Muu suojeluarvoa sisältävä alue

Selitys:

58160 Hallajärvi (dialogialue)

Kohdetyyppi:	13 Liikennekohteet	Copyright:	© Metsähallitus 2008 © Maanmittauslaitos 1/MML/08
Koordinaatit:	X 7177698, Y 3637804, Z 252	Mittakaava:	1:10000



Hallajärvi-Kivijärvi 3 pyöräreitti

MH-tunnus: 151012

Kohdetyyppi:	13 Liikennekohteet	Haltija:	161 Metsätalous Kainuu
Ajoitus:	7116 Uusi aika	Ylläpitäjä:	161 Metsätalous Kainuu
Rakentamisvuosi:		Kunta:	777 SUOMUSSALMI
Lukumäärä:	1		

Koordinaattiselitys:		Geometria tuotettu:	6 Digitointi, mittakaava $\geq 1:10000$
Koordinaatit:	X 7177293, Y 3638223, Z 250	Löydöt:	

Taustatiedot

Tieto kohteesta saatiin Kuhmon suunnittelijalta Osmo Kyllöseltä ja Suomussalmen suunnittelijoilta. Suomussalmelta saatiin vanha peruskartta, johon kohde on merkitty ja Kyllöseltä kartta nykyisin näkyvissä olevasta linjauksesta.

Ympäristön kuvaus

Kohde sijaitsee Kuivajärven seudulla. Reitti kulkee Hallajärven ja Kivijärven läheisyydessä osin suolla, osin metsässä.

Kohteen kuvaus

Kyseessä on vanha pyörätie, joka on lähtenyt Hallajärven kämpältä. Maata on lapioitu korkeaksi pengermäksi, jota pyörällä on voinut ajaa. Tien varsi on täynnä kuoppia, josta maata on otettu. Hallasuon kohdalle on rakennettu kahdet rinnakkaiset pitkokset. Osa tiestä on jäänyt nykyisen metsäautotien alle, mutta muutoin kohde on hyväkuntoinen.

Kohteen rajaus

Kohde on viivamainen ja koostuu kolmesta Reiska-kohteesta (150692, 151012 ja 151013).

Tulkinta

Pyörätie, joka ajoittune Hallajärven kämpän käyttöaikaan.

Lisätietoja***Toimenpiteet******Tarkastukset***

Tila: 3 Toteutettu Laji: 6 Suojeluarvojen tarkastus Tarkastusvuosi: 2012
Tarkastuspvm: 22.10.2012 Tarkastaja: R. Mustonen
Kuvaus: KMO kulttuuriperintöinventointi Kainuu

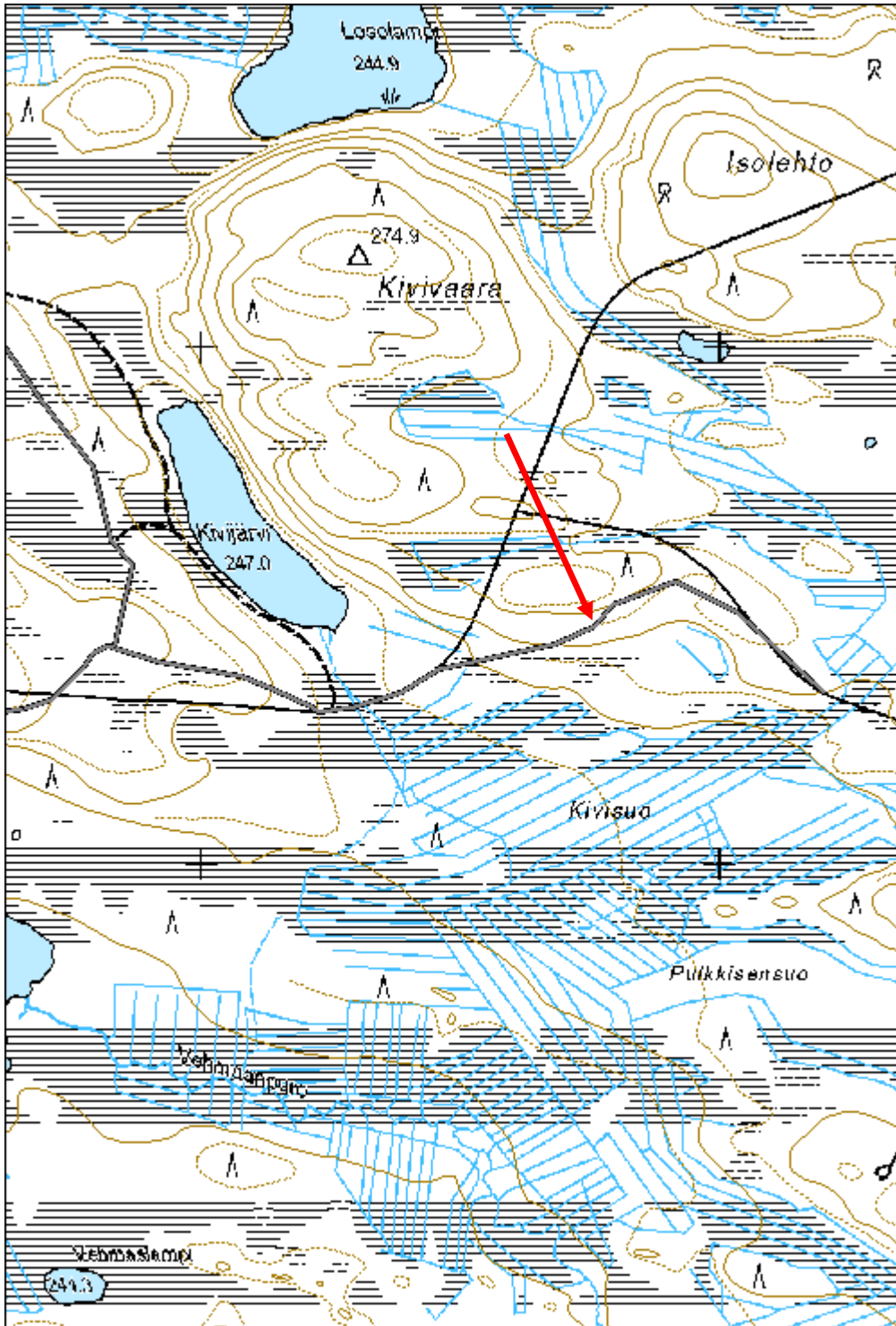
Viranomais- rekisterinro:		Kunto:	1 Hyvä
Arvotus:	8 Muu suojeluarvo	Olotila:	2 Ei käytössä
Selitys:		Kohteen suojelu:	9 Muu suojeluarvo
		Selitys:	

Ympäristön suojelu:	99 Muu suojeluarvoa sisältävä alue
Selitys:	58160 Hallajärvi (dialogialue)



Hallajärvi-Kivijärvi 3 pyörätie.

Kohdetyyppi:	13 Liikennekohteet	Copyright:	© Metsähallitus 2008 © Maanmittauslaitos 1/MML/08
Koordinaatit:	X 7177293, Y 3638223, Z 250	Mittakaava:	1:10000



Komminsärkkä 3 rajamerkki

MH-tunnus: 166019

Kohdetyyppi:	17 Kivi- ja maarakenteet	Haltija:	161 Metsätalous Kainuu
Ajoitus:	7116 Uusi aika	Ylläpitäjä:	161 Metsätalous Kainuu
Rakentamivuosi:		Kunta:	777 SUOMUSSALMI
Lukumäärä:	1		

Koordinaattiselitys:		Geometria tuotettu:	4 Gps-mittaus, korjaamaton
Koordinaatit:	X 7191525, Y 3602865, Z 195	Löydöt:	

Taustatiedot

Kohde löytyi inventoinnissa.

Ympäristön kuvaus

Harvaa mäntymetsää kasvava korkea hiekkapohjainen harju. Aluskasvillisuus sammalta ja varpua.

Kohteen kuvaus

Kivistä tehty rajamerkki korkean harjun päällä. Kivet ovat osin sammaloituneet. Kivistä itään päin harjun rinteessä puissa aukko, rajalinjan mukaisesti. Luultavasti Kuivassalmen ampuma-alueen vanha rajamerkki.

Kohteen rajaus

Pistemäinen

Tulkinta

Rajamerkki

Lisätietoja***Toimenpiteet******Tarkastukset***

Tila: 3 Toteutettu Laji: 6 Suojeluarvojen tarkastus Tarkastusvuosi: 2013
Tarkastuspvm: 13.8.2013 Tarkastaja: H. Kelola-Mäkeläinen
Kuvaus: KMO-kulttuuriperintöinventointi

Viranomaisrekisterinro:	Kunto:	1 Hyvä
	Olotila:	2 Ei käytössä

Arvotus:	8 Muu suojeluarvo	Kohteen suojelu:	9 Muu suojeluarvo
Selitys:		Selitys:	
Ympäristön suojelu:	0 Ei määritelty		
Selitys:			



Yleiskuva rajamerkistä.

Kohdetyyppi:	17 Kivi- ja maarakenteet	Copyright:	© <i>Metsähallitus</i> 2008 © <i>Maanmittauslaitos 1/MML/08</i>
Koordinaatit:	X 7191525, Y 3602865, Z 195	Mittakaava:	1:8921



Kalmasaari 3 rajamerkki 701

MH-tunnus: 159249

Kohdetyyppi:	17 Kivi- ja maarakenteet	Haltija:	0 Ei määritelty
Ajoitus:	7116 Uusi aika	Ylläpitäjä:	0 Ei määritelty
Rakentamisvuosi:		Kunta:	777 SUOMUSSALMI
Lukumäärä:	1		

Koordinaattiselitys:		Geometria tuotettu:	4 Gps-mittaus, korjaamaton
Koordinaatit:	X 7176046, Y 3649992, Z 233	Löydöt:	

Taustatiedot

Kohteelle opasti rajavartija Matti.

Ympäristön kuvaus

Raja tekee kulman kohteen kohdalla. Kohde sijaitsee rajalinjalla Kalmasaarella, joka on suurimmaksi osaksi Venäjän puolella. Saarelle on ennen haudattu vainajia rajan molemmilta puolilta. Rajan sulkeuduttua 1922, hautaaminen lopetettiin. Saari on harvapuustoista uudistuskypsää sekametsää. Puusto on poistettu rajalinjalta.

Kohteen kuvaus

Rajamerkki on kivistä rakennettu neliskanttinen latomus, jonka päälle on pystytetty litteä kivi. Rajamerkissä on merkintöjä, mutta niitä ei voitu tarkastaa.

Kohteen rajaus

Kohde on pistemäinen.

Tulkinta

Kohde on Suomen ja Venäjän valtioiden välinen rajamerkki.

Lisätietoja**Toimenpiteet****Tarkastukset**

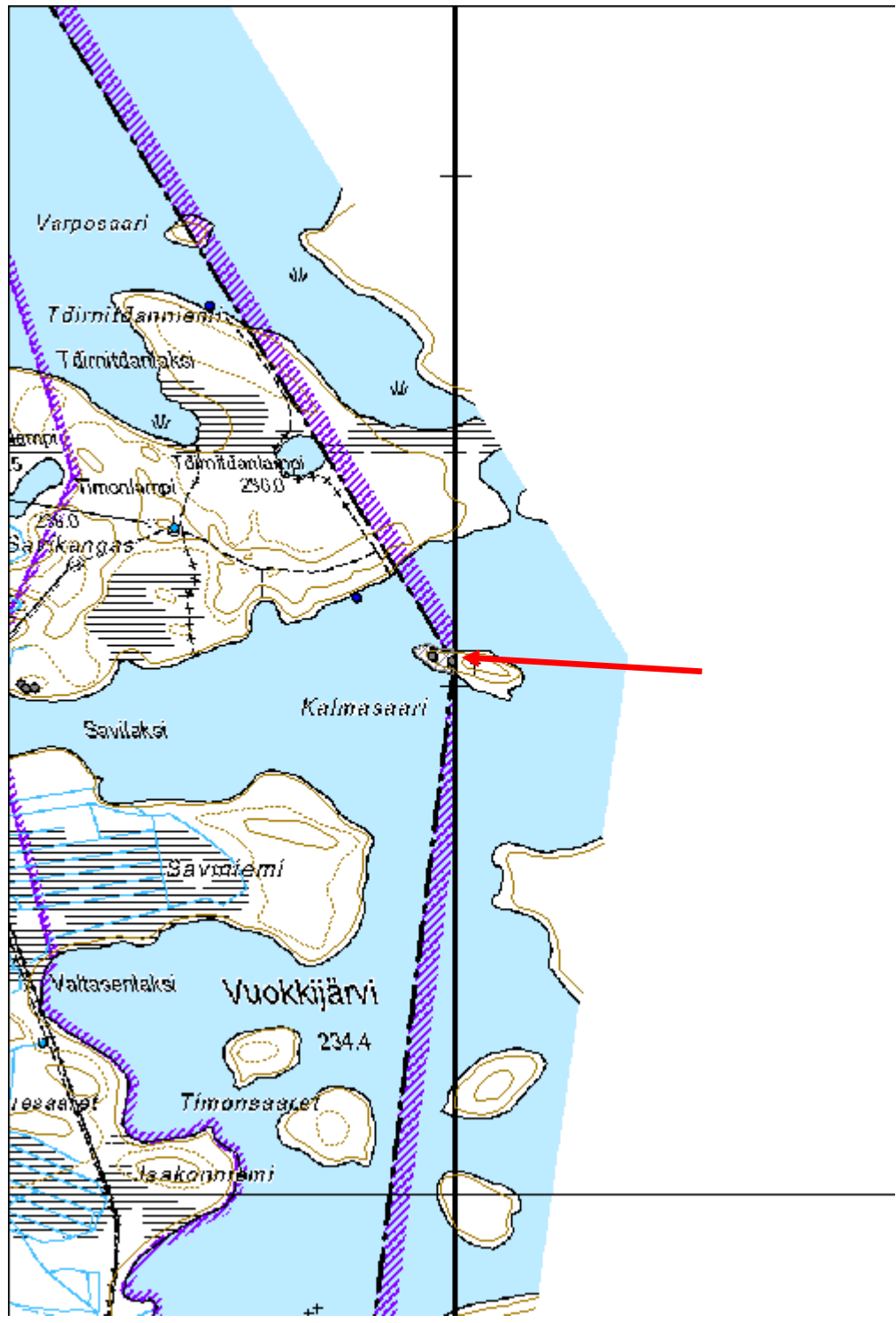
Tila: 3 Toteutettu Laji: 6 Suojeluarvojen tarkastus Tarkastusvuosi: 2013
Tarkastuspvm: 2.8.2013 Tarkastaja: R. Mustonen
Kuvaus: KMO kulttuuriperintöinventointi Kainuu

Viranomaisrekisterinro:	Kunto:	1 Hyvä
--------------------------------	---------------	--------

Arvotus:	8 Muu suojeuarvo	Olotila:	1 Käytössä
Selitys:		Kohteen suojeu:	9 Muu suojeuarvo
		Selitys:	

Ympäristön suojeu:	0 Ei määritelty
Selitys:	

Kohdetyyppi:	17 Kivi- ja maarakenteet	Copyright:	© <i>Metsähallitus</i> 2008 © <i>Maanmittauslaitos 1/MML/08</i>
Koordinaatit:	X 7176046, Y 3649992, Z 233	Mittakaava:	1:10000



Ristisuonsaaret 2 rakennus jäännös

MH-tunnus: 165900

Kohdetyyppi:	1 Asuinpaikat	Haltija:	161 Metsätalous Kainuu
Ajoitus:	7116 Uusi aika	Ylläpitäjä:	161 Metsätalous Kainuu
Rakentamivuosi:		Kunta:	777 SUOMUSSALMI
Lukumäärä:	4		

Koordinaattiselitys:		Geometria tuotettu:	8 Digitointi, mittakaava <1:20000
Koordinaatit:	X 7189150, Y 3578699, Z 175	Löydöt:	

Taustatiedot

Kohde löytyi inventoinnissa.

Ympäristön kuvaus

Sekametsä, jossa aluskasvillisuus heinää ja sammalta.

Kohteen kuvaus

Paikalla on rakennusten jäänteitä.

Rakennuksen jäännös 1: Rakennuksesta on jäljellä vain kasa tiiliä ja laastia. X= 3578717 ja Y= 7189163
Rakennuksen jäännös 2: Tasainen sammaleen peittämä korkeudeltaan 20 cm kohouma, jossa näkyy siellä täällä kiviä. Päällä ruostunut metallinen uunin osa. Pohjoispuolella 1,5 x 1 m ja 50 cm syvä kaivanto. Ympäristössä myös muita saman tyyppisiä kaivantoja. X= 3578704 ja Y= 7189154
Rakennuksen jäännös 3: Hiekkaharjun reunaan kaivettu kooltaan 6x5 m kokoinen kaivanto. X= 3578681 ja Y= 7189142
Rakennuksen jäännös 4: Noin 3 x 4 m ja syvyydeltään 1,2 m syvä kaivanto, jonka pohjoislaidalla on mahdollinen kulkkuaukko. Kaivannon keskellä on vanha tynnyri. Kenties vanha kellari? X= 3578682 ja Y= 7189137

Kohteen rajaus

Aluomainen. Perustuu kohteiden näkyviin rajoihin.

Tulkinta

Rakennusten jäänteitä

Lisätietoja***Toimenpiteet***

Tarkastukset

Tila: 3 Toteutettu Laji: 6 Suojeluarvojen tarkastus Tarkastusvuosi: 2013
Tarkastuspvm: 8.8.2013 Tarkastaja: H. Kelola-Mäkeläinen
Kuvaus: KMO-kulttuuriperintöinventointi

**Viranomais-
rekisterinro:****Kunto:** 3 Huono**Arvotus:** 8 Muu suojeluarvo**Olotila:** 2 Ei käytössä**Kohteen
suojelu:** 9 Muu suojeluarvo**Selitys:****Selitys:****Ympäristön
suojelu:**

0 Ei määritely

Selitys:

Yleiskuva rakennuksen jäännöksestä 1.

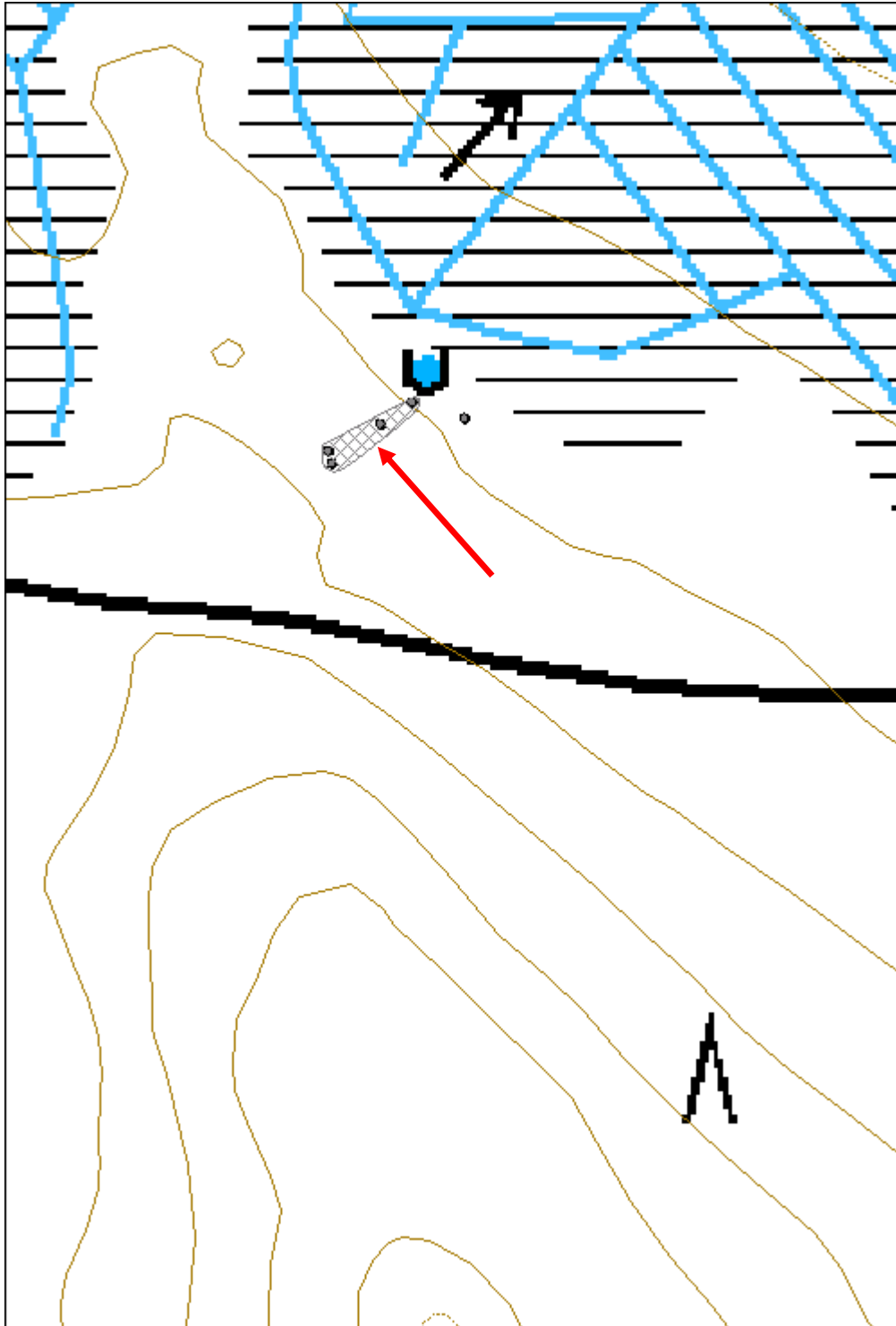


Yleiskuva rakennuksen jäännöksestä 2.



Yleiskuva kellarin jäänteestä.

Kohdetyyppi:	1 Asuinpaikat	Copyright:	© Metsähallitus 2008 © Maanmittauslaitos 1/MML/08
Koordinaatit:	X 7189150, Y 3578699, Z 175	Mittakaava:	1:2268



Eläinjoki rakennus jäännös

MH-tunnus: 159837

Kohdetyyppi:	1 Asuinpaikat	Haltija:	161 Metsätalous Kainuu
Ajoitus:	7116 Uusi aika	Ylläpitäjä:	161 Metsätalous Kainuu
Rakentamisvuosi:		Kunta:	777 SUOMUSSALMI
Lukumäärä:	1		

Koordinaattiselitys:		Geometria tuotettu:	4 Gps-mittaus, korjaamaton
Koordinaatit:	X 7233269, Y 3581019, Z 266	Löydöt:	

Taustatiedot

Kohde löytyi inventoinnissa.

Ympäristön kuvaus

Kivikkoinen alue Eläinjoen pohjoisrannalla. Paikalla kasvaa vanhaa metsää. Aluskasvillisuus varpuja ja sammalta.

Kohteen kuvaus

Pieni sammaleen peittämä neliskulmainen rakennuksen jäännös. Ei merkkejä kiukaasta. Koko n. 2,7 x 2,7 m.

Kohteen rajaus

Pistemäinen.

Tulkinta

Rakennus jäännös.

Lisätietoja

-

Toimenpiteet***Tarkastukset***

Tila: 3 Toteutettu Laji: 6 Suojeluarvojen tarkastus Tarkastusvuosi: 2013
Tarkastuspvm: 22.5.2013 Tarkastaja: H.Kelola-Mäkeläinen
Kuvaus: KMO-kulttuuriperintöinventointi

Viranomaisrekisterinro:		Kunto:	2 Keskinertainen
		Olotila:	2 Ei käytössä
Arvotus:	8 Muu suojeluarvo	Kohteen	9 Muu suojeluarvo

Selitys:	suojelu: Selitys:
Ympäristön suojelu:	0 Ei määritelty
Selitys:	



Yleiskuva sammaleen ja varpujen peittämästä rakennuksen jäänteestä.

Koiralahti rakennus jäännös

MH-tunnus: 157996

Kohdetyyppi:	10 Valmistuspaikat/työpaikat?	Haltija:	161 Metsätalous Kainuu
Ajoitus:	7116 Uusi aika	Ylläpitäjä:	161 Metsätalous Kainuu
Rakentamisvuosi:		Kunta:	777 SUOMUSSALMI
Lukumäärä:	1		

Koordinaattiselitys:		Geometria tuotettu:	4 Gps-mittaus, korjaamaton
Koordinaatit:	X 7190461, Y 3620867, Z 199	Löydöt:	

Taustatiedot

Kohde on SutiGis:ssä.

Ympäristön kuvaus

Kohde sijaitsee Honkajärven itäisen lahdelman, Koiralahden rannan tuntumassa. Kohteen ohi kulkee polku. Kuviolla on nuorta kasvatusmetsää.

Kohteen kuvaus

Rakennuksen pohja on mitoiltaan 5 x 8 metriä. Hirsikertoja on jäljellä enimmillään seitsemän. Puu on erittäin lahoa. Hirret on katkaistu kirveellä. Oviaukko aukeaa etelään ja lounaisnurkalla on pieni räppänä. Rakenteiden vieressä on tynnyrin jäännös.

Kohteen rajaus

Pistemäinen

Tulkinta

Kohde on rakennuksen jäännös.

Lisätietoja***Toimenpiteet******Tarkastukset***

Tila: 3 Toteutettu Laji: 6 Suojeluarvojen tarkastus Tarkastusvuosi: 2013
Tarkastuspvm: 12.6.2013 Tarkastaja: R. Mustonen
Kuvaus: KMO kulttuuriperintöinventointi, Kainuu

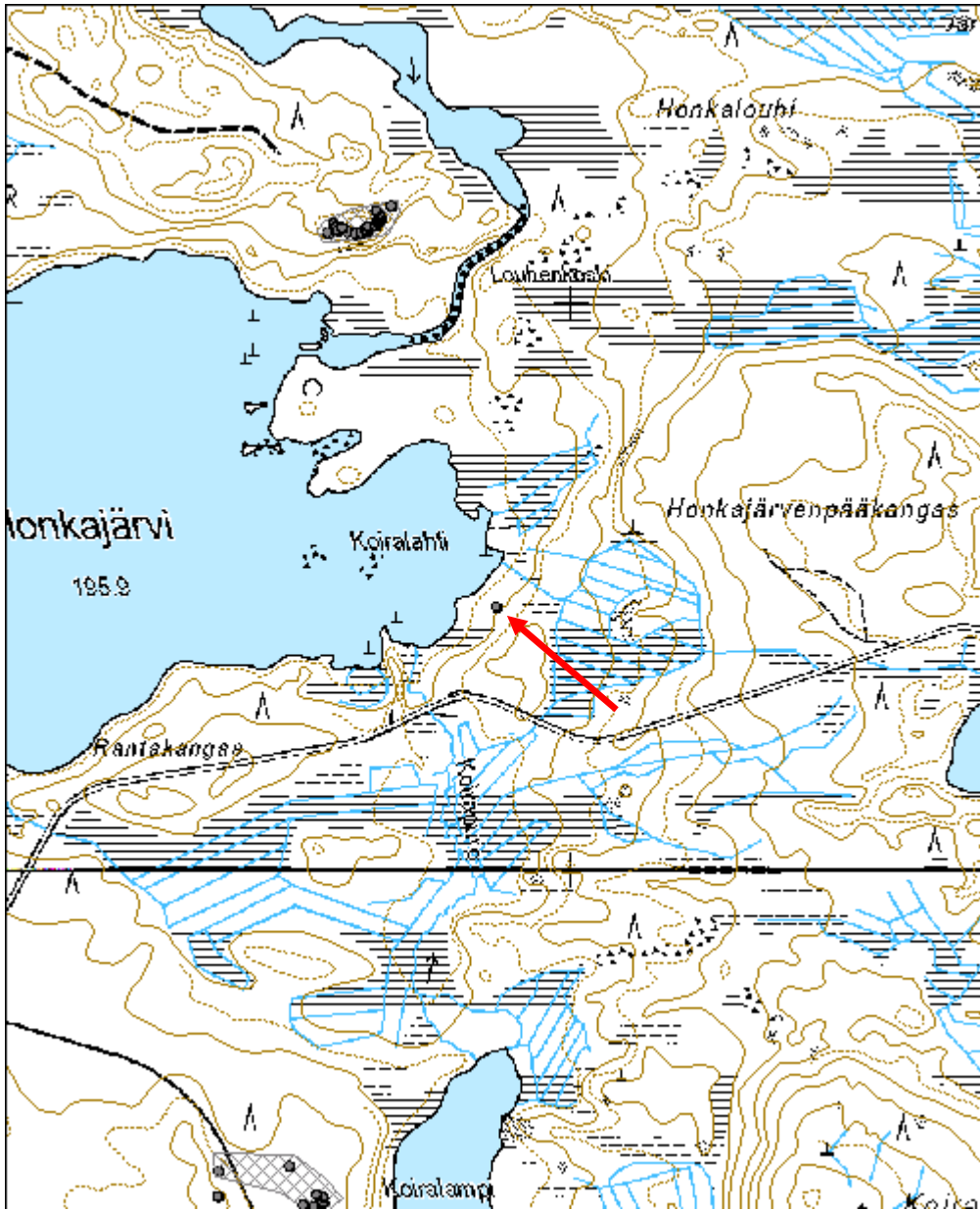
Viranomaisrekisterinro:	Kunto:	2 Keskipertainen
--------------------------------	---------------	------------------

Arvotus:	8 Muu suojeluarvo	Olotila:	2 Ei käytössä
Selitys:		Kohteen suojelu:	9 Muu suojeluarvo
Selitys:		Selitys:	
Ympäristön suojelu:	0 Ei määritelty		
Selitys:			



Yleiskuva saaren rannasta.

Kohdetyyppi:	10 Valmistuspaikat/työpaikat?	Copyright:	© Metsähallitus 2008 © Maanmittauslaitos 1/MML/08
Koordinaatit:	X 7190461, Y 3620867, Z 199	Mittakaava:	1:10000



Törisevänmaa 1 rakennus jäännös

MH-tunnus: 158052

Kohdetyyppi:	9 Valmistuspaikat/työpaikat	Haltija:	161 Metsätalous Kainuu
Ajoitus:	7116 Uusi aika	Ylläpitäjä:	161 Metsätalous Kainuu
Rakentamisvuosi:		Kunta:	777 SUOMUSSALMI
Lukumäärä:	1		

Koordinaattiselitys:		Geometria tuotettu:	4 Gps-mittaus, korjaamaton
Koordinaatit:	X 7179722, Y 3629650, Z 206	Löydöt:	

Taustatiedot

Kohde on SutiGis:ssa. Infokentässä mainitaan kohteen olevan savottakämpän pohja.

Ympäristön kuvaus

Kohde sijaitsee Saarivaaran kylältä koilliseen, metsätien mutkassa, sen eteläpuolella. Kohteen päällä kasvaa pieniä kuusia. Kuviolla on uudistuskypsää metsikköä.

Kohteen kuvaus

Kohde on mitoiltaan 4,2 x 3,6 metriä. Luoteinen reuna on säilynyt parhaiten. Jäljellä on noin viisi hirsikertaa ja muutamia kattopalkkeja. Kiuasta ei näy. Hirret eivät ole kiinni toisissaan kovin tiiviisti. Rakennuksessa on ollut pieni lisäosa, mahdollisesti kuisti.

Kohteen rajaus

Pistemäinen

Tulkinta

Rakennusjäännös. Kyseessä voi olla savottakämpän sivurakennus, mutta tässä rakennuksessa tuskin on asuttu.

Lisätietoja**Toimenpiteet****Tarkastukset**

Tila: 3 Toteutettu Laji: 6 Suojeluarvojen tarkastus Tarkastusvuosi: 2013
Tarkastuspvm: 17.6.2013 Tarkastaja: R. Mustonen
Kuvaus: KMO kulttuuriperintöinventointi Kainuu

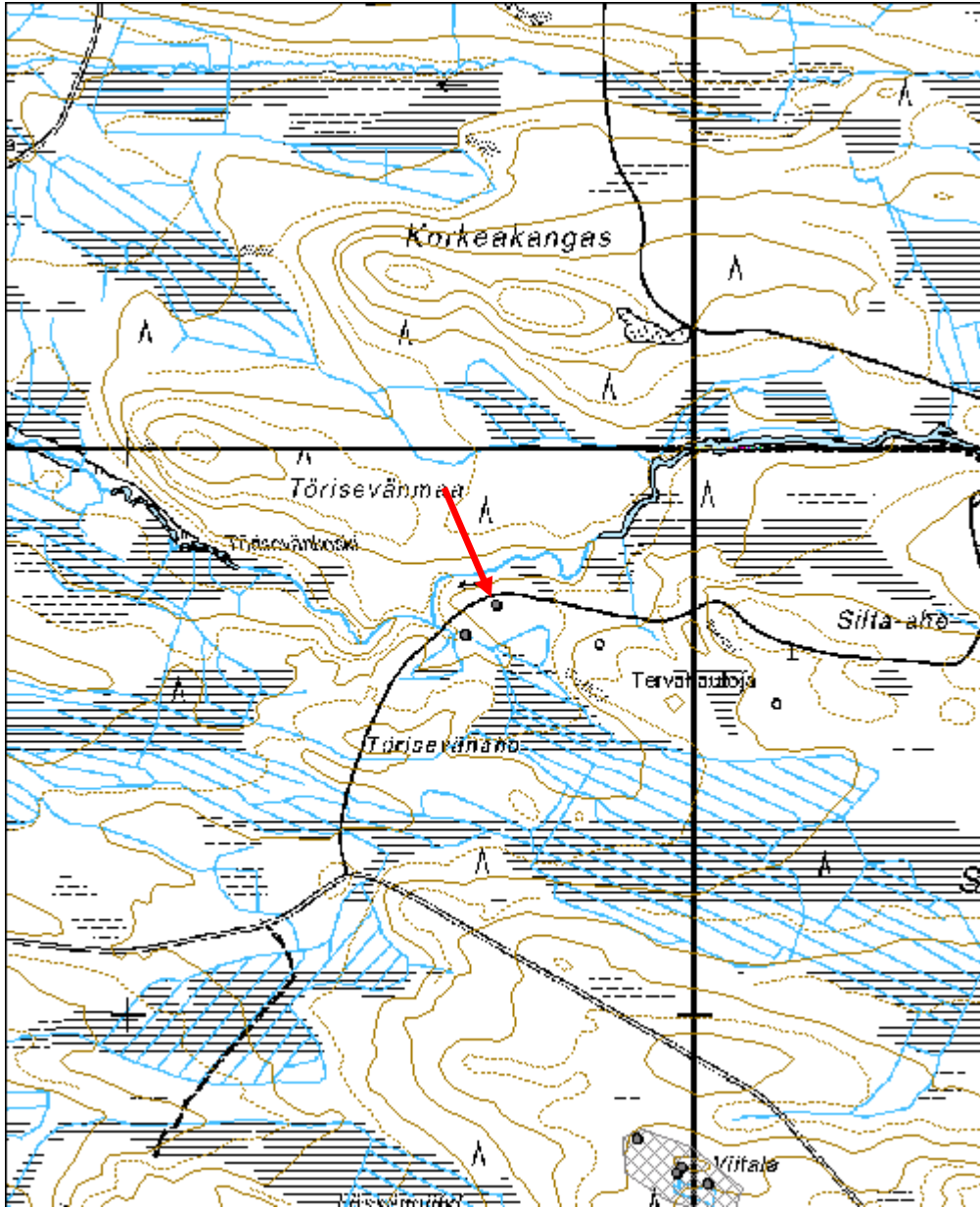
Viranomaisrekisterinro:	Kunto:	3 Huono
--------------------------------	---------------	---------

Arvotus:	8 Muu suojeluarvo	Olotila:	2 Ei käytössä
Selitys:		Kohteen suojelu:	9 Muu suojeluarvo
Selitys:		Selitys:	
Ympäristön suojelu:	0 Ei määritelty		
Selitys:			



Törisevänmaa rakennus jäännös.

Kohdetyyppi:	9 Valmistuspaikat/työpaikat	Copyright:	© Metsähallitus 2008 © Maanmittauslaitos 1/MML/08
Koordinaatit:	X 7179722, Y 3629650, Z 206	Mittakaava:	1:10000



Vängänniemi 2 rakennus jäännös

MH-tunnus: 158230

Kohdetyyppi:	2 Asuinpaikat?	Haltija:	161 Metsätalous Kainuu
Ajoitus:	7199 Ajoitus epäselvä	Ylläpitäjä:	161 Metsätalous Kainuu
Rakentamisvuosi:		Kunta:	777 SUOMUSSALMI
Lukumäärä:			

Koordinaattiselitys:		Geometria tuotettu:	4 Gps-mittaus, korjaamaton
Koordinaatit:	X 7181416, Y 3624613, Z 192	Löydöt:	

Taustatiedot

Kohde on Sutigisissä.

Ympäristön kuvaus

Kohde sijaitsee järeässä mäntymetsässä, pohjoiseen viettävällä rinteellä lähellä järveä. Lähellä on kiviröykkiö ja itä- sekä länsipoulella on tervahaudat.

Kohteen kuvaus

Kiuas on mitoiltaan 2x2m ja 60 cm korkea. Kivet ovat palaneen näköisiä.

Kohteen rajaus

Pistemäinen.

Tulkinta***Lisätietoja******Toimenpiteet******Tarkastukset***

Tila: 3 Toteutettu Laji: 6 Suojeluarvojen tarkastus Tarkastusvuosi: 2013
Tarkastuspvm: 24.6.2013 Tarkastaja: R. Mustonen
Kuvaus: KMO kulttuuriperintöinventointi Kainuu

Viranomaisrekisterinro:		Kunto:	2 Keskinertainen
		Olutila:	2 Ei käytössä
Arvotus:	3 Esitys mj-luokka II	Kohteen suojele:	9 Muu suojeluarvo

Selitys:	Selitys:
Ympäristön suojelu:	0 Ei määritelty
Selitys:	



Vängänniemi 2 rakennuksen jäännös.

Kohdetyyppi:	2 Asuinpaikat?	Copyright:	© Metsähallitus 2008 © Maanmittauslaitos 1/MML/08
Koordinaatit:	X 7181416, Y 3624613, Z 192	Mittakaava:	1:10000



Vängänniemi 6 rakennus jäännös

MH-tunnus: 158235

Kohdetyyppi:	2 Asuinpaikat?	Haltija:	161 Metsätalous Kainuu
Ajoitus:	7116 Uusi aika	Ylläpitäjä:	161 Metsätalous Kainuu
Rakentamisvuosi:		Kunta:	777 SUOMUSSALMI
Lukumäärä:			

Koordinaattiselitys:		Geometria tuotettu:	4 Gps-mittaus, korjaamaton
Koordinaatit:	X 7181107, Y 3624248, Z 200	Löydöt:	

Taustatiedot

Kohde on Sutigisissä.

Ympäristön kuvaus

Kohde sijaitsee laakean mäen päällä mäntymetsässä. Kohteen ohi kulkee polku. Lähettyvillä on tervahauta.

Kohteen kuvaus

Kohteessa on 2,5x3m mittainen L-kirjaimen muotoinen kuoppa. Kiinni kuopassa on 2,5m pituinen kivikasa. Kasan päällä on paljon maata. Löytö on epävarma.

Kohteen rajaus

Pistemäinen

Tulkinta

Ei varmaa tulkintaa.

Lisätietoja***Toimenpiteet******Tarkastukset***

Tila: 3 Toteutettu Laji: 6 Suojeluarvojen tarkastus Tarkastusvuosi: 2013
Tarkastuspvm: 24.6.2013 Tarkastaja: R. Mustonen
Kuvaus: KMO kulttuuriperintöinventointi Kainuu

Viranomaisrekisterinro:		Kunto:	3 Huono
		Olotila:	2 Ei käytössä
Arvotus:	3 Esitys mj-luokka II	Kohteen	9 Muu suojeluarvo

Selitys:	suojelu: Selitys:
Ympäristön suojelu:	0 Ei määritelty
Selitys:	



Vängänniemi 6 rakennus jäännös.

Kohdetyyppi:	2 Asuinpaikat?	Copyright:	© Metsähallitus 2008 © Maanmittauslaitos 1/MML/08
Koordinaatit:	X 7181107, Y 3624248, Z 200	Mittakaava:	1:10000



Juurikka rakennus jäännös

MH-tunnus: 158680

Kohdetyyppi:	1 Asuinpaikat	Haltija:	161 Metsätalous Kainuu
Ajoitus:	7116 Uusi aika	Ylläpitäjä:	161 Metsätalous Kainuu
Rakentamivuosi:		Kunta:	777 SUOMUSSALMI
Lukumäärä:	5		

Koordinaattiselitys:		Geometria tuotettu:	4 Gps-mittaus, korjaamaton
Koordinaatit:	X 7186270, Y 3635688, Z 210	Löydöt:	

Taustatiedot

SutiGis:ssa on paikalle merkitty yksi rakennuksen pohja.

Ympäristön kuvaus

Kohde sijaitsee Vuokissa, Palojärven länsiosassa sijaitsevan Lamposelän pohjoisrannalla. Kuviolla on varttunutta kasvatusemetsää.

Kohteen kuvaus

Rakennusjäännös 1: Kohde on mitoiltaan 4,5 x 4,5 metriä. Sammalien ja heinien peittämä kivijalka on jäljellä. Yhdellä seinällä on kapeampi uloke. Maassa on poikittain yksi hirsi.

Rakennusjäännös 2: Kohde on mitoiltaan 6 x 5 metriä. Osa hirsikehikosta on jäljellä maassa.

Rakennusjäännös 3: Kohteesta on kivijalka jäljellä. Kohde on mitoiltaan 4 x 4 metriä. Pohjoisnurkassa on kookas tulisija.

Rakennusjäännös 4: Kohde on mitoiltaan 4 x 5 metriä. Kohde koostuu kivistä ladotusta kiukaasta, kivisestä seinälinjasta ja muutamasta säilyneestä hirrestä. Hirret on sahattu. Todennäköinen saunarakennuksen jäännös.

Kiviröykkiö: Kohde on pitkänmallinen suorankulman muodostava kivikasa tien vieressä, joka voi olla jäännös kivasidasta tai rakennuksesta.

Kohteen rajaus

Kohteen rajaus on aluemainen. Alakohteet on merkitty pisteillä.

Tulkinta

Vanhan kruununmetsätorpan jäännös.

Lisätietoja

1900-luvun alun metsätaloukartaan paikalle on merkitty Juurikkan kruununmetsätorppa. Torpan perustamisvuosi tai sen autoitumisajankohta ei ole tiedossa.

Toimenpiteet**Tarkastukset**

--

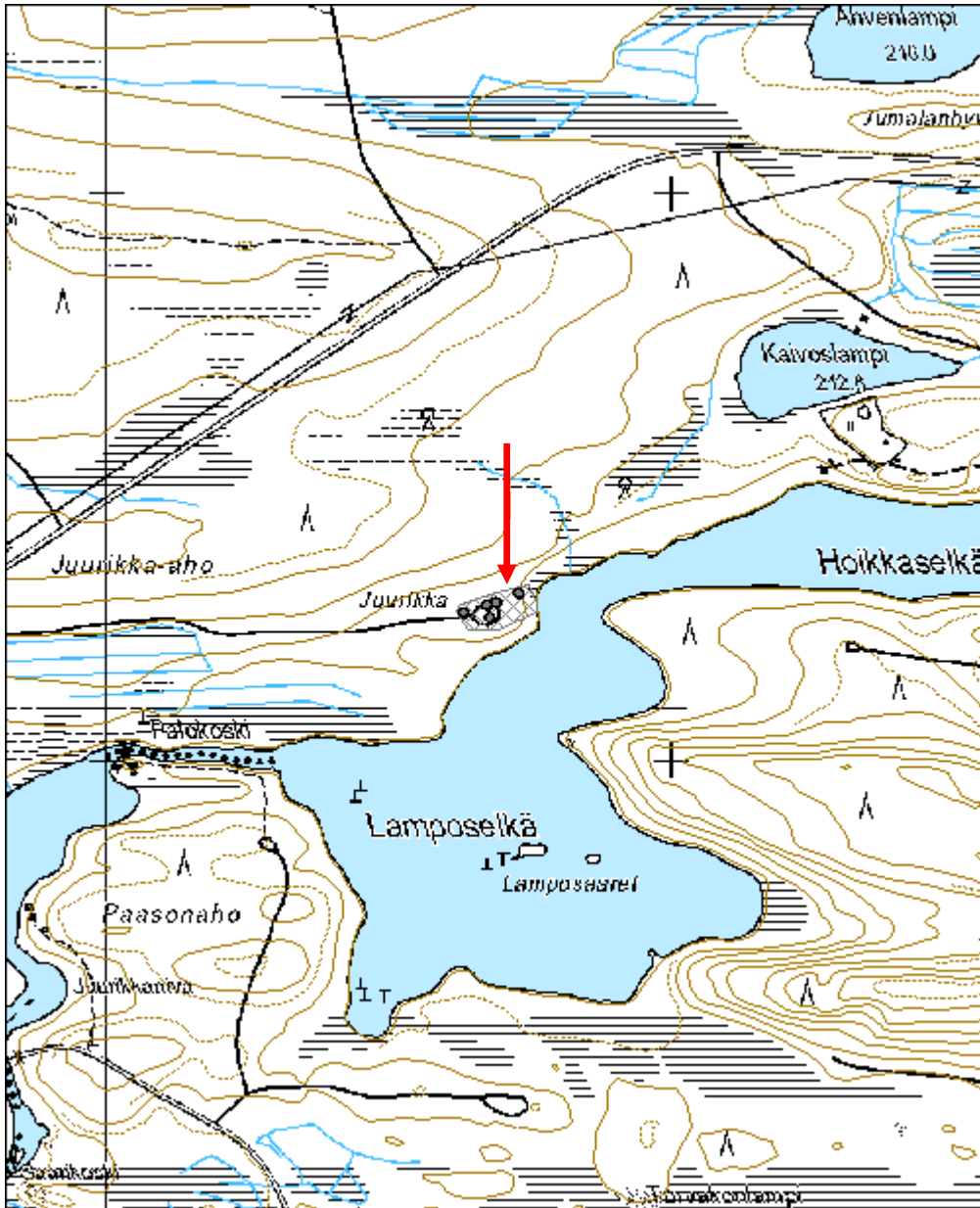
Viranomaisrekisterinro:		Kunto:	2 Keskinertainen
Arvotus:	8 Muu suojeluarvo	Olotila:	2 Ei käytössä
Selitys:		Kohteen suojelu:	9 Muu suojeluarvo
		Selitys:	

Ympäristön suojelu:	99 Muu suojeluarvoa sisältävä alue
Selitys:	32853 Yli-Vuokki



Juurikka asuintila jäännös.

Kohdetyyppi:	1 Asuinpaikat	Copyright:	© Metsähallitus 2008 © Maanmittauslaitos 1/MML/08
Koordinaatit:	X 7186270, Y 3635688, Z 210	Mittakaava:	1:10000



Pitkäjärvi 4 rakennus jäännös

MH-tunnus: 160507

Kohdetyyppi:	9 Valmistuspaikat/työpaikat	Haltija:	161 Metsätalous Kainuu
Ajoitus:	7116 Uusi aika	Ylläpitäjä:	161 Metsätalous Kainuu
Rakentamisvuosi:		Kunta:	777 SUOMUSSALMI
Lukumäärä:	1		

Koordinaattiselitys:		Geometria tuotettu:	4 Gps-mittaus, korjaamaton
Koordinaatit:	X 7175359, Y 3625829, Z 200	Löydöt:	

Taustatiedot

Kohteesta saatiin tieto metsurilta.

Ympäristön kuvaus

Kohde sijaitsee Suomussalmen eteläosissa, Pitkäjärven etelärannalla. Kohteen itä- ja länsipuolella on suota ja sen pohjoispuolelta kulkee polku. Kuviolla on taimikko.

Kohteen kuvaus

Kohde on mitoiltaan 3,5 x 3,5 metriä. Jäljellä on yksi hirsikerta ja lautarakenteita. Kulmien alle on laitettu tiilet. Sivuilla on lautoja ja nauloja.

Kohteen rajaus

Kohde on pistemäinen.

Tulkinta

Kohde on rakennus jäännös.

Lisätietoja***Toimenpiteet******Tarkastukset***

Tila: 3 Toteutettu Laji: 6 Suojeluarvojen tarkastus Tarkastusvuosi: 2013
Tarkastuspvm: 14.7.2013 Tarkastaja: R. Mustonen
Kuvaus: KMO kulttuuriperintöinventointi Kainuu

Viranomaisrekisterinro:		Kunto:	3 Huono
		Olotila:	2 Ei käytössä
Arvotus:	8 Muu suojeluarvo	Kohteen	9 Muu suojeluarvo

Selitys:	suojelu: Selitys:
Ympäristön suojelu:	0 Ei määritelty
Selitys:	



Pitkäjärvi 4 rakennus jäännös.

Kivijärvensuo rakennus jäännös

MH-tunnus: 158843

Kohdetyyppi:	10 Valmistuspaikat/työpaikat?	Haltija:	161 Metsätalous Kainuu
Ajoitus:	7116 Uusi aika	Ylläpitäjä:	161 Metsätalous Kainuu
Rakentamivuosi:		Kunta:	777 SUOMUSSALMI
Lukumäärä:	1		

Koordinaattiselitys:		Geometria tuotettu:	4 Gps-mittaus, korjaamaton
Koordinaatit:	X 7209586, Y 3622663, Z 258	Löydöt:	

Taustatiedot

Kohde on Sutigisissä, tosin piste on väärällä kohtaa.

Ympäristön kuvaus

Kohde sijaitsee Puraksessa, rajavyöhykkeellä, Pienen Kivijärven ja Kivijärvensuon eteläpuolella, hieman korkeamman kumpareen reunassa, suon laidassa. Kuviolla on nuorta kasvatusmetsikköä.

Kohteen kuvaus

Rakennuksen pohja on kooltaan 3,5 x 3 metriä. Rakennuksesta on enimmillään kahdeksan hirsikertaa jäljellä. Alimmat hirret ovat lahonneet pois ja oven yläkarmi on enää 70 cm korkeudella maasta. Ovi aukeaa luoteeseen ja pieni ikkuna lounaaseen. Oven yläpuolella on lauta, jossa on kaiverruksia: PK, V, 80, PR, RK, AR. Rakennuksen jäänteiden sisällä on romahtaneita hirsiiä ja kaminan jäänteet. Seinähirsien välit on tiivistetty sammalella.

Kohteen rajaus

Kohde on pistemäinen.

Tulkinta

Rakennuksen jäänteet. Ei ole tietoa, onko rakennuksessa asuttu pysyvästi vai tilapäisesti. Hyvin samantyyppisen rakennuksen rauniot sijaitsevat reilun kahden kilometrin päässä pohjoisluoteessa, Kivijärven eteläpuolella.

Lisätietoja**Toimenpiteet****Tarkastukset**

Tila: 3 Toteutettu Laji: 6 Suojeluarvojen tarkastus Tarkastusvuosi: 2013
Tarkastuspvm: 17.7.2013 Tarkastaja: R. Mustonen
Kuvaus: KMO kulttuuriperintöinventointi Kainuu

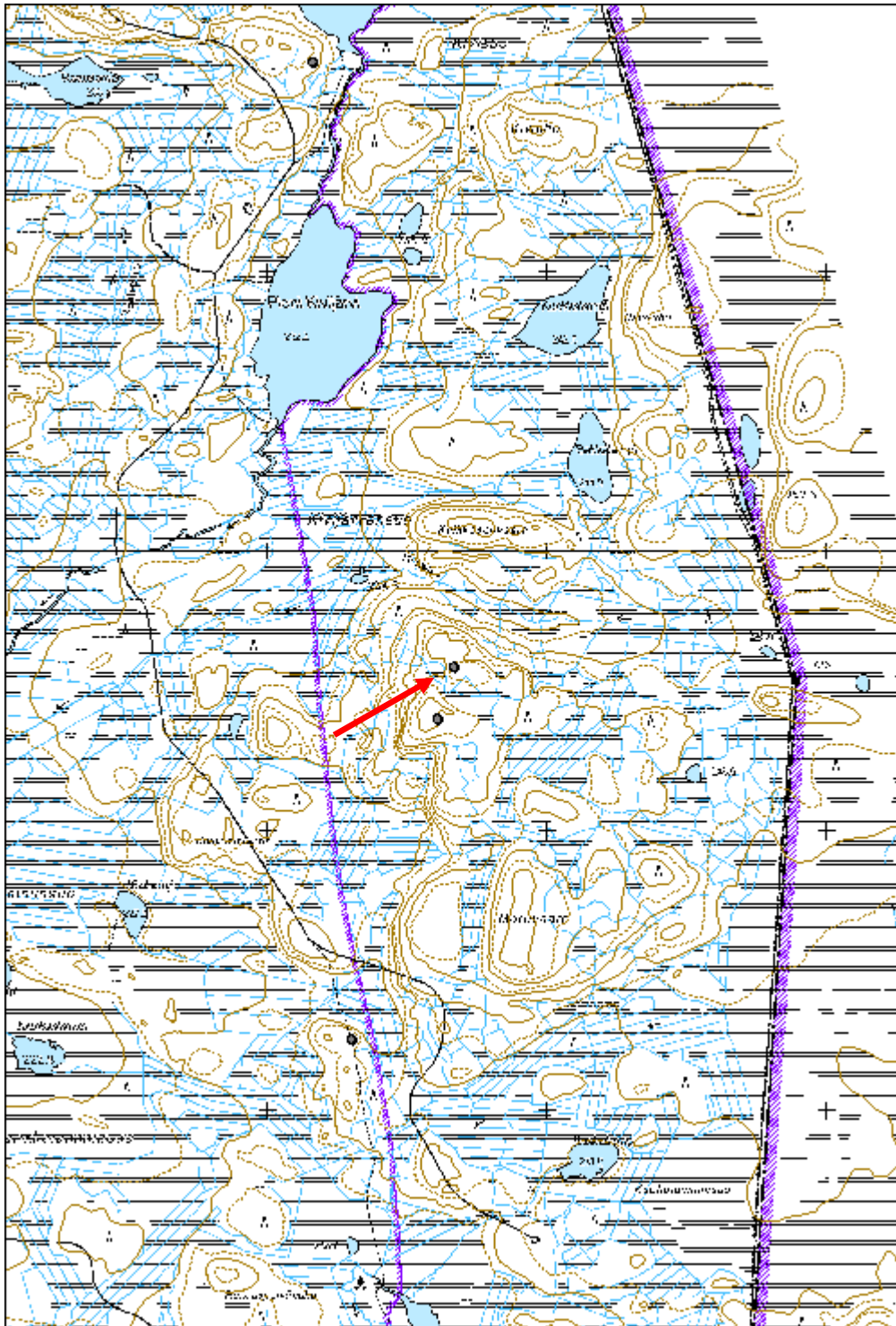
Viranomais- rekisterinro:		Kunto:	1 Hyvä
Arvotus:	8 Muu suojeluarvo	Olotila:	2 Ei käytössä
Selitys:		Kohteen suojaus:	9 Muu suojeluarvo
		Selitys:	

Ympäristön suojaus:	0 Ei määritelty
Selitys:	



Kivijärvensuo rakennus jäännös.

Kohdetyyppi:	10 Valmistuspaikat/työpaikat?	Copyright:	© Metsähallitus 2008 © Maanmittauslaitos 1/MML/08
Koordinaatit:	X 7209586, Y 3622663, Z 258	Mittakaava:	1:18505



Kivijärvi rakennus jäännös

MH-tunnus: 158842

Kohdetyyppi:	10 Valmistuspaikat/työpaikat?	Haltija:	161 Metsätalous Kainuu
Ajoitus:	7116 Uusi aika	Ylläpitäjä:	161 Metsätalous Kainuu
Rakentamivuosi:		Kunta:	777 SUOMUSSALMI
Lukumäärä:	1		

Koordinaattiselitys:		Geometria tuotettu:	4 Gps-mittaus, korjaamaton
Koordinaatit:	X 7211748, Y 3622159, Z 243	Löydöt:	

Taustatiedot

Kohde on merkitty SutiGis:iin.

Ympäristön kuvaus

Kohde sijaitsee Puraksen tien itäpuolella sijaitsevan Kivijärven eteläpuolen rannan tuntumassa, lähellä rajavyöhykkeen rajaa. Paikalla on sekametsää ja loivasti itään laskeva rinne. Kuviolla on varttunutta kasvatusmetsikköä.

Kohteen kuvaus

Rakennuksen jäänteet ovat mitoiltaan 3,5 x 3 metriä. Seinistä on pystyssä parhaimmillaan kuusi hirsikertaa. Ovi ja ikkuna ovat koilliseen päin. Ovessa on keltaista maalia, ikkunassa on yksi lasiruutu jäljellä ja valkoista eristettä. Hirret on rakennusta tehtäessä katkaistu sahalla. Rakennuksen jäänteiden vieressä on peltisen, koristeellisen kamiinan jäänteet. Katto on romahtanut sisään. Hirsissä näkyy numeroita, joten on mahdollista, että ne on siirretty paikalle muualta.

Kohteen rajaus

Kohde on pistemäinen.

Tulkinta

Rakennuksen jäänteet. Ei ole tietoa, onko rakennuksessa asuttu pysyvästi vai työstä johtuen. Hyvin samantyyppisen rakennuksen jäänteet sijaitsevat reilun kahden kilometrin päässä eteläkaakossa.

Lisätietoja**Toimenpiteet****Tarkastukset**

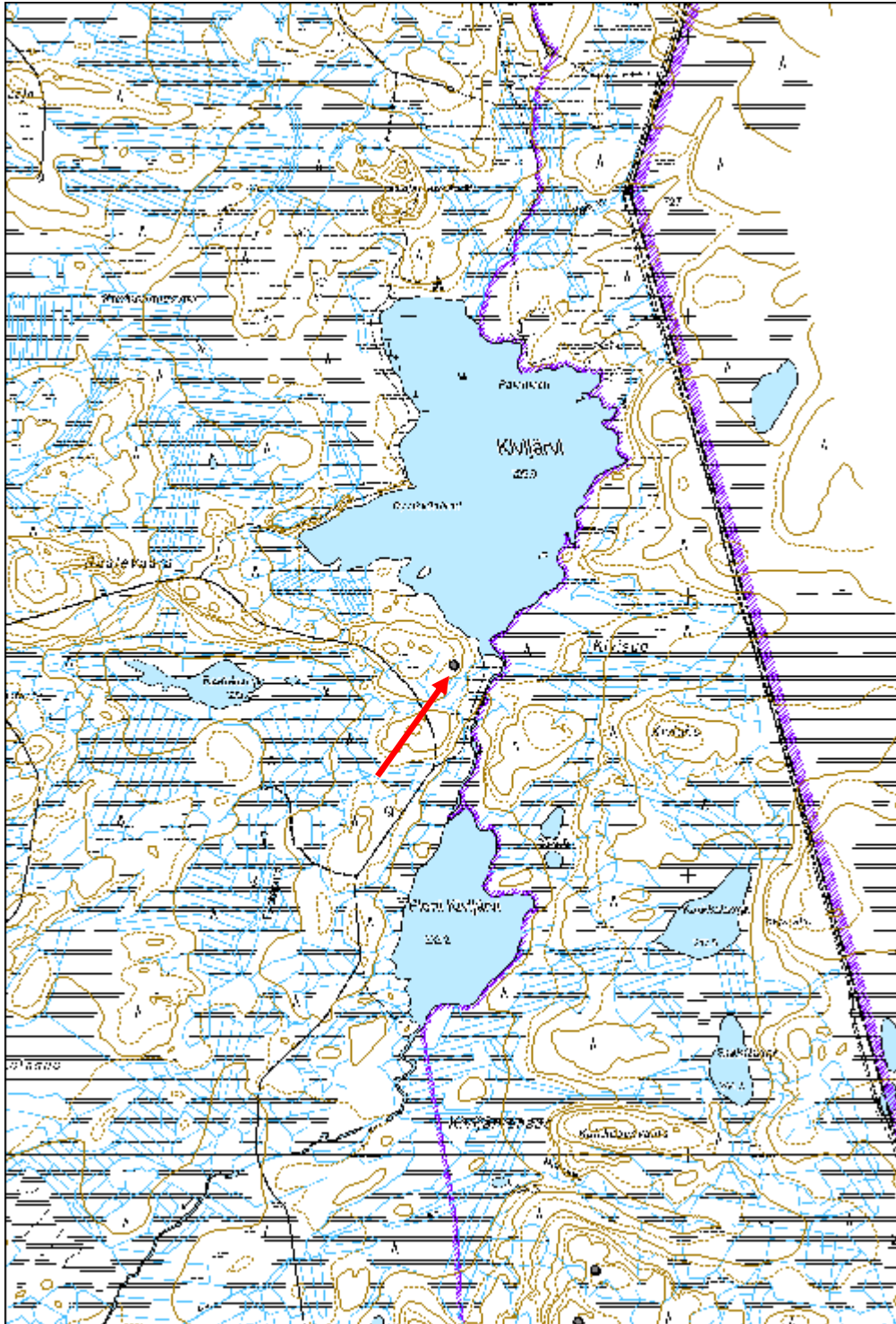
Tila: 3 Toteutettu Laji: 6 Suojeluarvojen tarkastus Tarkastusvuosi: 2013
Tarkastuspvm: 17.7.2013 Tarkastaja: R. Mustonen
Kuvaus: KMO kulttuuriperintöinventointi Kainuu

Viranomaisrekisterinro:		Kunto:	1 Hyvä
Arvotus:	8 Muu suojeluarvo	Olotila:	2 Ei käytössä
Selitys:		Kohteen suojelu:	9 Muu suojeluarvo
		Selitys:	
Ympäristön suojelu:	0 Ei määritelty		
Selitys:			



Kivijärvi rakennus jäännös.

Kohdetyyppi:	10 Valmistuspaikat/työpaikat?	Copyright:	© <i>Metsähallitus 2008</i> © <i>Maanmittauslaitos 1/MML/08</i>
Koordinaatit:	X 7211748, Y 3622159, Z 243	Mittakaava:	1:18505



Haukilamminaho rakennus jäännös

MH-tunnus: 158898

Kohdetyyppi:	10 Valmistuspaikat/työpaikat?	Haltija:	161 Metsätalous Kainuu
Ajoitus:	7116 Uusi aika	Ylläpitäjä:	161 Metsätalous Kainuu
Rakentamisvuosi:		Kunta:	777 SUOMUSSALMI
Lukumäärä:	1		

Koordinaattiselitys:		Geometria tuotettu:	4 Gps-mittaus, korjaamaton
Koordinaatit:	X 7213179, Y 3619749, Z 243	Löydöt:	

Taustatiedot

Kohde on merkitty SutiGis:iin.

Ympäristön kuvaus

Kohde sijaitsee Likojärven ja Haukilampi-nimisen lammen välisen Haukilamminaho-nimisen kankaan itäreunalla. Kuvio on aukeaa. Puunpoiston yhteydessä kohteen ympärille on jätetty korkeat katkaistut puut.

Kohteen kuvaus

Rakennuksen nurkat ovat parhaiten säilyneet (noin 4 hirsikertaa). Nurkissa on käytetty koirankaulasalvosta. Rakennus on ollut kaksiosainen, myös väliseinä on salvottu. Rakennus on ollut kookas. Sen koko pituus on ollut noin 14 metriä ja lyhyemmän seinän pituus noin 5 metriä. Väliseinä on ollut rakennuksen puolivälissä. Rakennuksen pohja on suunnilleen pohjois-eteläsuuntainen. Oviaukon sijaintia ei voida enää määrittää.

Kohteen rajaus

Kohde on pistemäinen.

Tulkinta

Rakennusjäännös on niin kookas, että kyseessä voi olla metsätyökämpän jäänteet.

Lisätietoja**Toimenpiteet****Tarkastukset**

Tila: 3 Toteutettu Laji: 6 Suojeluarvojen tarkastus Tarkastusvuosi: 2013
Tarkastuspvm: 17.7.2013 Tarkastaja: R. Mustonen
Kuvaus: KMO kulttuuriperintöinventointi Kainuu

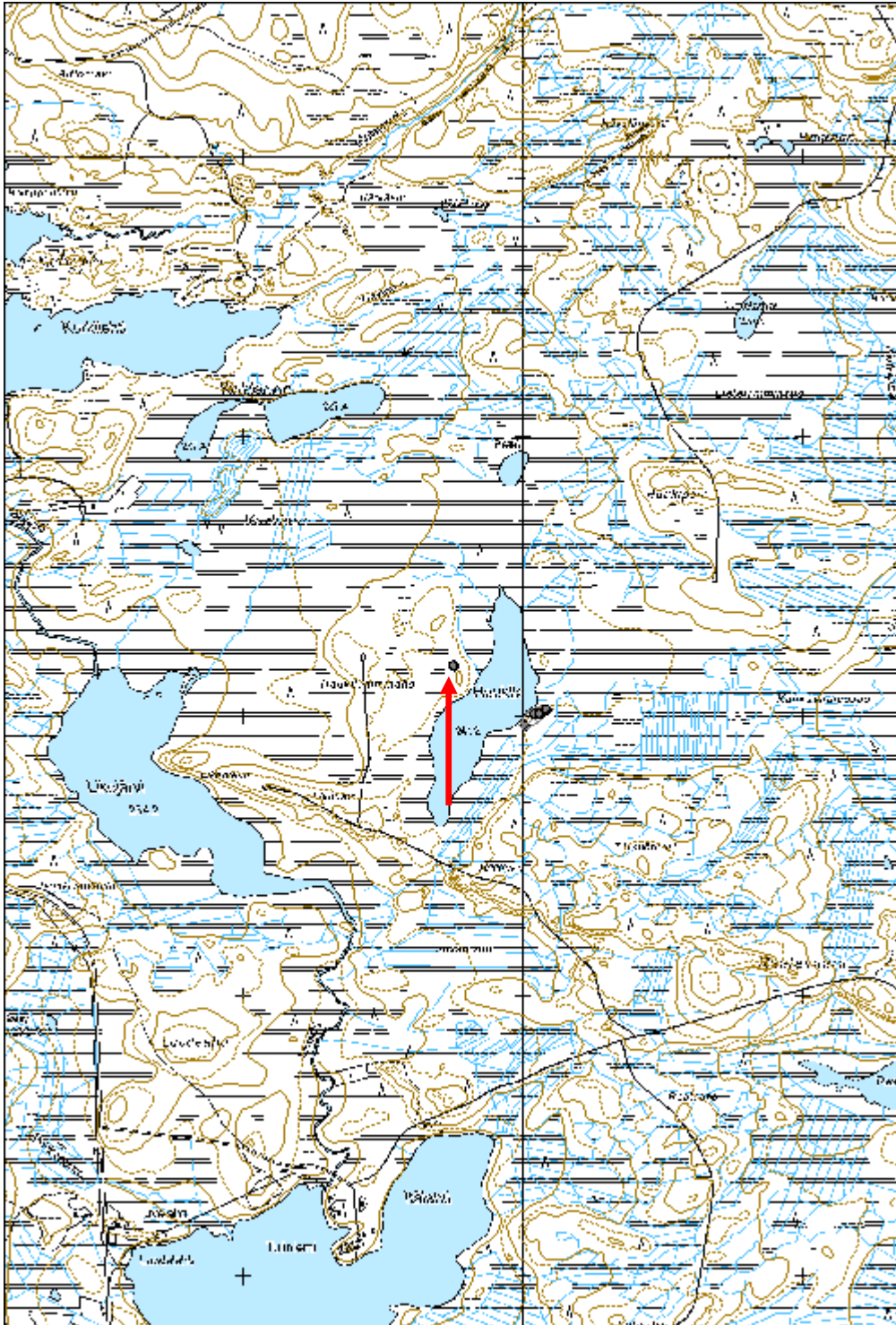
Viranomais- **Kunto:** 2 Keskinertainen

rekisterinro:		Olotila:	2 Ei käytössä
Arvotus:	8 Muu suojeluarvo	Kohteen suojelu:	9 Muu suojeluarvo
Selitys:		Selitys:	
Ympäristön suojelu:	0 Ei määritelty		
Selitys:			



Haukilamminaho rakennus jäännös.

Kohdetyyppi:	10 Valmistuspaikat/työpaikat?	Copyright:	© <i>Metsähallitus</i> 2008 © <i>Maanmittauslaitos 1/MML/08</i>
Koordinaatit:	X 7213179, Y 3619749, Z 243	Mittakaava:	1:18505



Haukilampi rakennus jäännös

MH-tunnus: 159095

Kohdetyyppi:	10 Valmistuspaikat/työpaikat?	Haltija:	161 Metsätalous Kainuu
Ajoitus:	7118 Historiallinen aika	Ylläpitäjä:	161 Metsätalous Kainuu
Rakentamisvuosi:		Kunta:	777 SUOMUSSALMI
Lukumäärä:	1		

Koordinaattiselitys:		Geometria tuotettu:	4 Gps-mittaus, korjaamaton
Koordinaatit:	X 7212993, Y 3620044, Z 244	Löydöt:	

Taustatiedot

Yksi alueen kohteista oli SutiGis:ssä, muut löytyivät aluetta tutkittaessa.

Ympäristön kuvaus

Kohde sijaitsee Puraksen Haukilammen itärannalla sekametsässä. Alue on loivaa mäkeä. Rakennusten jäännösten ympärillä kasvaa pääasiassa koivua. Kuviolla on varttunutta kasvatusmetsää.

Kohteen kuvaus

Alueella on neljä rakennuksen jäännöstä.

1: Rakennuksen pohja on kaksiosainen, väliseinä halkoo sen niin, että pidempi osa on 7,5 m pitkä ja lyhyempi 7 m. Leveyttä pohjalla on 6,5 m. Se on itä-länsisuuntainen. Hirsikertoja on jäljellä muutama. Kattohirsiiä on maassa leveyssuunnassa, sekä lautoja pituussuunnassa. Hirret on sahattu. Kohteen keskivaiheilla on pystyssä riukupuu, jonka lävistää kaksi naulaa.

2: Kohde on mitoiltaan 6,5 x 6,5 m ja siitä on parhaimmillaan jäljellä 6 hirsikertaa luoteisnurkassa. Rakennusvaiheessa hirret on sahattu ja niissä on koirankaulasalvos. Oviaukko antaa etelään.

3: Kohde on mitoiltaan 6,2 x 6,2 m. Hirret on katkottu sahalla ja kirveellä. Noin neljä hirsikertaa on jäljellä ja niiden välissä on tilkettä. Maassa on kattohirsiiä. Hirsikehikossa on aukot kaakon ja luoteen suunnilla.

4: Kohde on mitoiltaan 7,6 x 6 m. Pitempi sivu on koillinen-lounassuuntainen. Parhaimmillaan on jäljellä viisi hirsikertaa. Rakennettaessa hirret on katkottu sahalla. Kohteen keskellä kasvaa paljon riidenliekoa ja muutama kuusen taimi.

Kohteen rajaus

Kohde on aluemainen. Rakennuksen pohjat on merkitty erikseen pisteillä.

Tulkinta

Rakennusten koot viittaavat siihen, että paikalla on voinut olla kämpä.

Lisätietoja**Toimenpiteet**

--

Tarkastukset
Tila: 3 Toteutettu Laji: 6 Suojeluarvojen tarkastus Tarkastusvuosi: 2013
Tarkastuspvm: 30.7.2013 Tarkastaja: R. Mustonen
Kuvaus: KMO kulttuuriperintöinventointi Kainuu

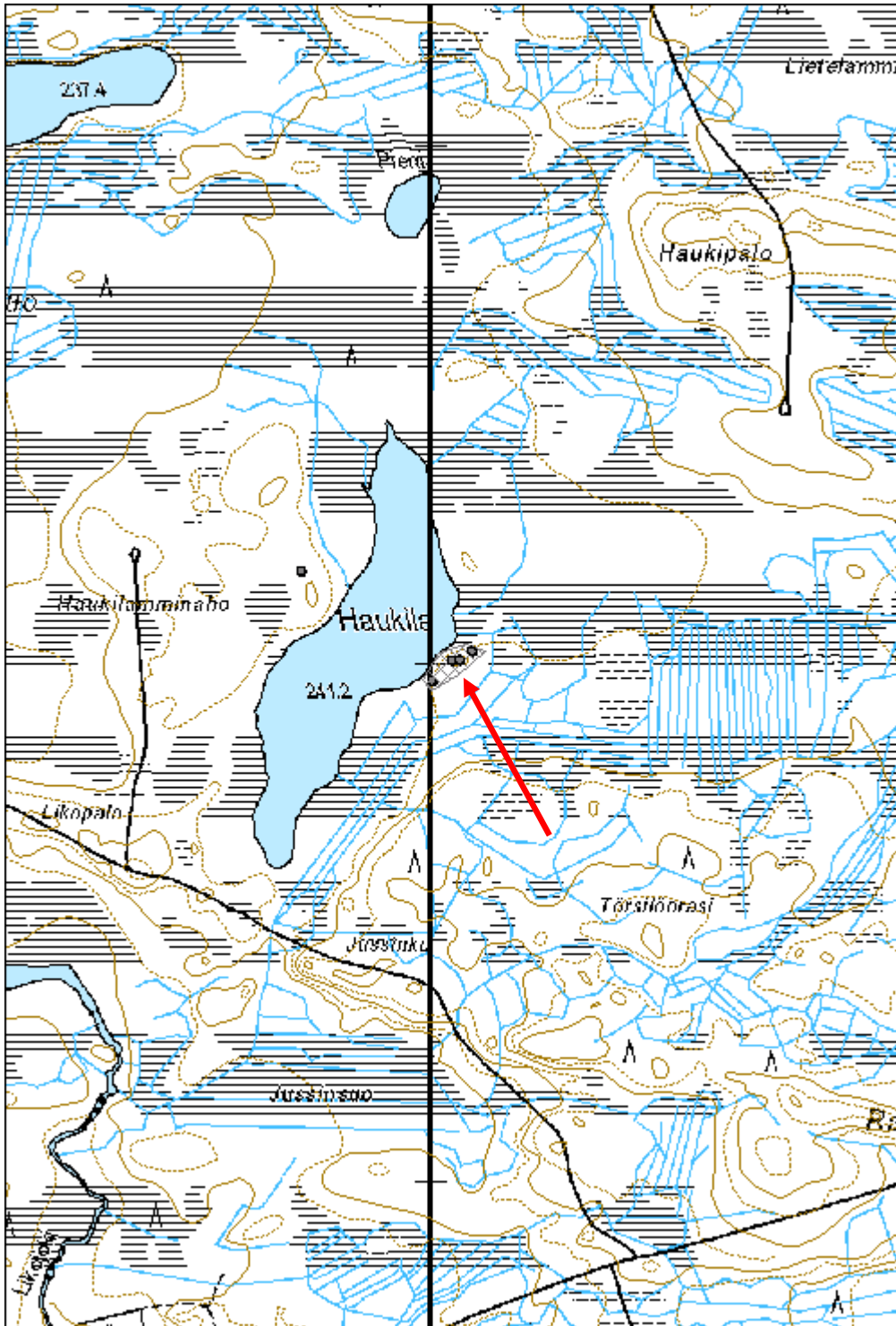
Viranomaisrekisterinro:		Kunto:	1 Hyvä
Arvotus:	8 Muu suojeluarvo	Olotila:	2 Ei käytössä
Selitys:		Kohteen suojelu:	9 Muu suojeluarvo
		Selitys:	

Ympäristön suojelu:	0 Ei määritely
Selitys:	



Haukilampi rakennus jäännös.

Kohdetyyppi:	10 Valmistuspaikat/työpaikat?	Copyright:	© Metsähallitus 2008 © Maanmittauslaitos 1/MML/08
Koordinaatit:	X 7212993, Y 3620044, Z 244	Mittakaava:	1:10000



Soidinvesakko 1 rakennus jäännös

MH-tunnus: 168090

Kohdetyyppi:	1 Asuinpaikat	Haltija:	161 Metsätalous Kainuu
Ajoitus:	7118 Historiallinen aika	Ylläpitäjä:	161 Metsätalous Kainuu
Rakentamisvuosi:		Kunta:	777 SUOMUSSALMI
Lukumäärä:	2		

Koordinaattiselitys:		Geometria tuotettu:	4 Gps-mittaus, korjaamaton
Koordinaatit:	X 7216862, Y 3616223, Z 250	Löydöt:	

Taustatiedot

Kohde on SutiGis:ssä.

Ympäristön kuvaus

Kohde sijaitsee Juntusrannantieltä itään, Isolle Hietajärvelle johtavan metsäautotien pohjoispuolella. Kohteen länsipuolella on suo. Kuviolla on varttunutta kasvatusmetsää.

Kohteen kuvaus

Kohde käsittää yhden selkeän ja yhden epäselvän rakennuksen jäänteen. Selvä rakennus on mitoiltaan 2,3 x 2,3 metriä ja se on rakennettu puolikkaista hirsistä niin, että kaareva pinta on ulospäin. Oviaukko aukeaa etelään. Kattolautoja on maassa ja jäljellä on kolme hirsikertaa. Kohteen länsipuolisessa päässä kasvaa koivu. Kohteessa ei ole tulisisijaa. Salvokset ovat syviä.

Epäselvä rakenne on mitoiltaan 2,1 x 2,5 m. Hirret ovat epämääräisessä muodostelmassa maassa. Hirret ovat puolihirsiä. Muurahaispesä kasvaa kohteen kaakkoisnurkalla.

Kohteen rajaus

Aluemainen.

Tulkinta

Kohde on rakennuksen jäännös. Se poikkeaa tavanomaisesta tervasaunasta. Kiuasta ei ole ja se ei ole yhtä vankkarakenteinen kuin tervasaunat. On mahdollista että se liittyy viereiseen tervahautaan. Vieressä on toinen puukehikko. On epävarmaa, onko paikalla ollut kaksi rakennuksen pohjaa vai onko toinen puumateriaali vain purkujätettä ensimmäisestä.

Lisätietoja***Toimenpiteet***

Tarkastukset

Tila: 3 Toteutettu Laji: 6 Suojeluarvojen tarkastus Tarkastusvuosi: 2013
Tarkastuspvm: 30.7.2013 Tarkastaja: R. Mustonen
Kuvaus: KMO kulttuuriperintöinventointi 2013

**Viranomais-
rekisterinro:****Kunto:** 2 Keskinertainen**Arvotus:**

8 Muu suojeluarvo

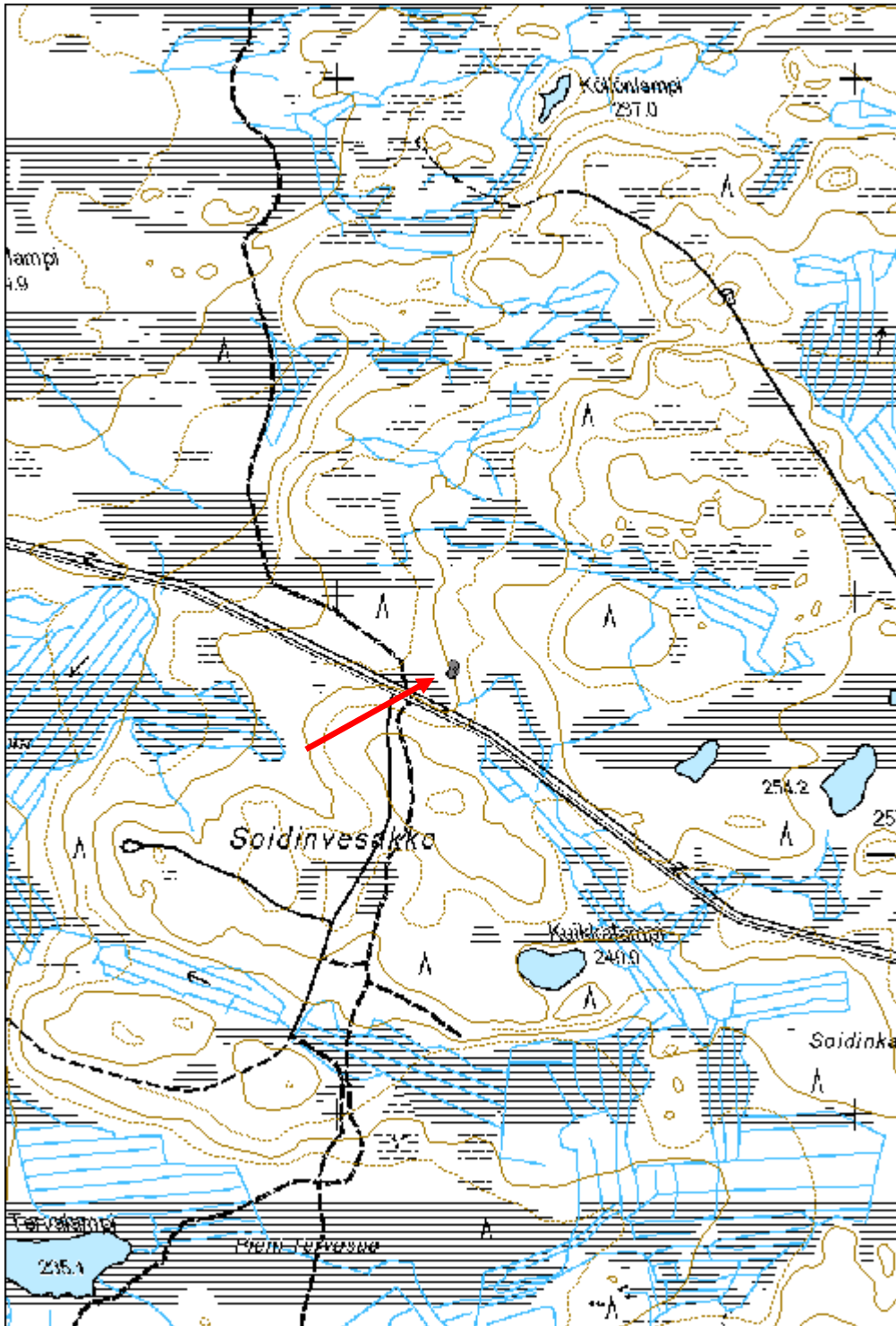
Olotila: 2 Ei käytössä**Kohteen
suojelu:** 9 Muu suojeluarvo**Selitys:****Selitys:****Ympäristön
suojelu:**

0 Ei määritelty

Selitys:

Soidinvesakko 1 rakennus jäännös.

Kohdetyyppi:	1 Asuinpaikat	Copyright:	© Metsähallitus 2008 © Maanmittauslaitos 1/MML/08
Koordinaatit:	X 7216862, Y 3616223, Z 250	Mittakaava:	1:10000



Matopuro rakennus jäännös

MH-tunnus: 168092

Kohdetyyppi:	10 Valmistuspaikat/työpaikat?	Haltija:	161 Metsätalous Kainuu
Ajoitus:	7118 Historiallinen aika	Ylläpitäjä:	161 Metsätalous Kainuu
Rakentamisvuosi:		Kunta:	777 SUOMUSSALMI
Lukumäärä:	3		

Koordinaattiselitys:		Geometria tuotettu:	4 Gps-mittaus, korjaamaton
Koordinaatit:	X 7206343, Y 3615801, Z 235	Löydöt:	

Taustatiedot

Kohde on SutiGis:ssä

Ympäristön kuvaus

Kohde sijaitsee Puraksessa, suon laidalla, Matopuron läheisyydessä. Kuviolla on nuorta kasvatusmetsää.

Kohteen kuvaus

Kohde käsittää kolmen rakennuksen jäänteet. Rakennus 1 on leveydeltään 6 m ja pituussuunnassa se on jaettu kahteen väliseinällä. Lyhyempi osuus on 6.5 m ja pidempi 8 m. Hirret on katkottu sahalla. Kattohirret ovat romahtaneet maahan. Parhaimmillaan nurkassa on 7 hirsikertaa jäljellä ja hirsien välissä on tilkkeitä. Kohteen keskellä kasvaa pari nuorta kuusta, koivua ja paju.

Rakennus 2 on suurimaksi osaksi kasvuston peitossa, muutama hirsi on näkyvissä. Se on kaksiosainen, niin että keskellä näyttää olleen tyhjää tilaa. Pidempi osa on 4 x 5,5 m ja lyhyempi 4 x 4 m. Hirret on hakattu kirveellä. Kohteen reunalla kasvaa runsaasti vesonut koivu.

Rakennus 3 on kokonaan kasvuston peitossa, ääri viivoja on näkyvissä. Jäänteiden pohjan koko on 6 m x 9 m. Kohteen eteläpuolella näyttää kulkevan 19 m pitkä, kapea alue, joka on hieman ympäristöään korkeampi. Kohteen keskellä kasvaa koivuja, jotka ovat läpimitaltaan noin 20 cm. Reunoilla kasvaa katajaa.

Kohteen rajaus

Kohde rajautuu noin 50m x 15m kokoiselle hieman kaarevalla alueelle kankaan lounaiskärkeen.

Tulkinta

Kyseessä ovat hirsirakennusten jäännökset luultavasti 1900-luvulta. Rakennusjäännökset on määritelty työ- ja valmistuspaikoiksi, koska missään rakennuksen pohjista ei ole tulisijan jäänteitä.

Lisätietoja

Toimenpiteet

Tarkastukset

**Viranomais-
rekisterinro:**

Kunto: 2 Kesinkertainen

Arvotus: 8 Muu suojeluarvo

Olotila: 2 Ei käytössä

**Kohteen
suojaus:** 9 Muu suojeluarvo

Selitys:

Selitys:

**Ympäristön
suojaus:**

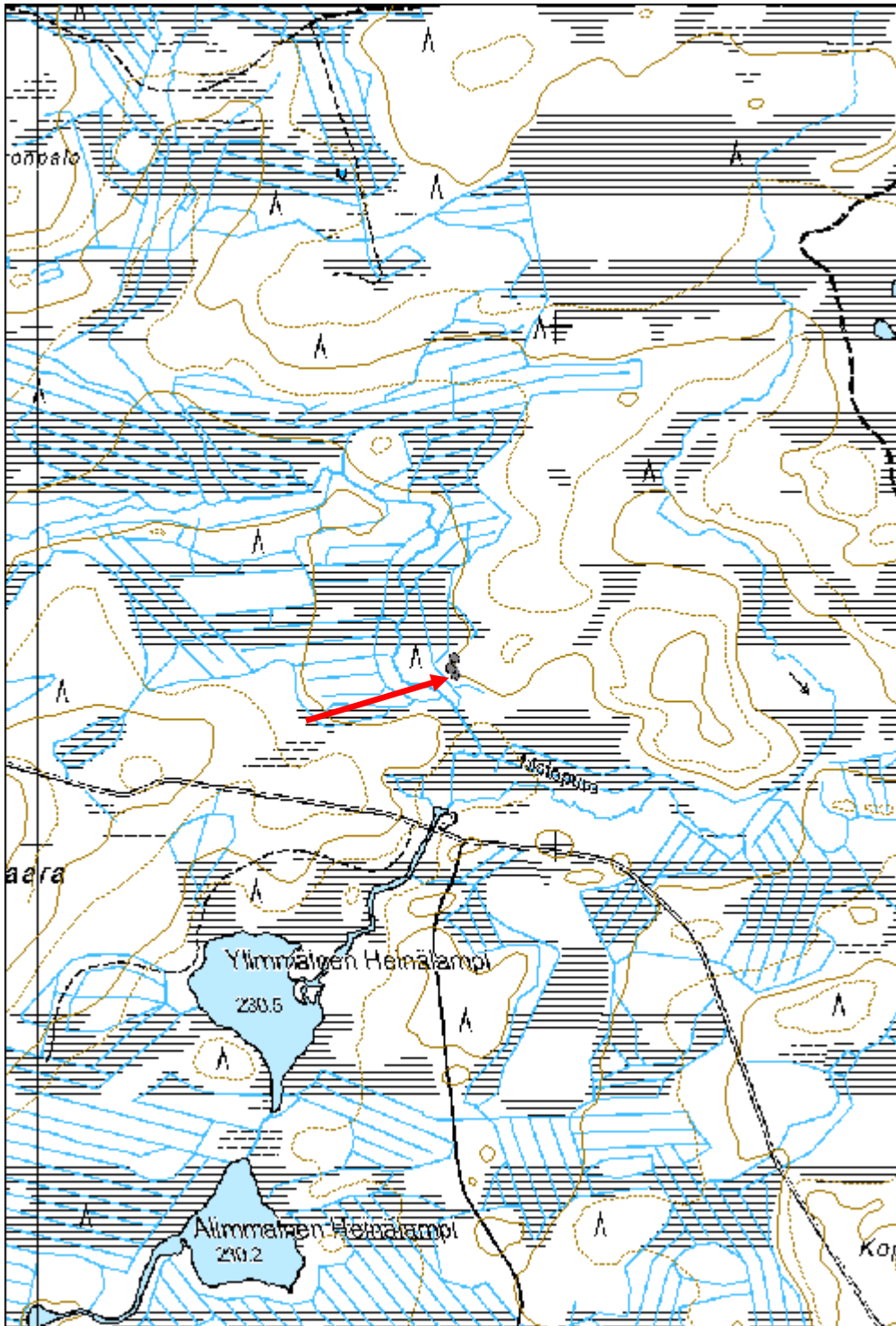
0 Ei määritelty

Selitys:



Matopuro rakennus jäännös.

Kohdetyyppi:	10 Valmistuspaikat/työpaikat?	Copyright:	© <i>Metsähallitus 2008</i> © <i>Maanmittauslaitos 1/MML/08</i>
Koordinaatit:	X 7206343, Y 3615801, Z 235	Mittakaava:	1:10000



Pieni Honkajärvi 1 rakennus jäännös

MH-tunnus: 159547

Kohdetyyppi:	1 Asuinpaikat	Haltija:	161 Metsätalous Kainuu
Ajoitus:	7116 Uusi aika	Ylläpitäjä:	161 Metsätalous Kainuu
Rakentamivuosi:		Kunta:	777 SUOMUSSALMI
Lukumäärä:	1		

Koordinaattiselitys:		Geometria tuotettu:	4 Gps-mittaus, korjaamaton
Koordinaatit:	X 7191240, Y 3618667, Z 199	Löydöt:	

Taustatiedot

Kohde on SutiGis:ssä merkitty tervahaudaksi. Metsuri kertoi paikalla olevan rakennuksen pohjan.

Ympäristön kuvaus

Kohde sijaitsee Pienen Honkajärven länsirannalla, Koljatinsärkän pohjoispuolella. Kuviolla on aukeaa.

Kohteen kuvaus

Rakennuksen pohjan koko on 8 x 7 metriä. Oviaukko aukeaa kaakkoon. Oviaukon oikealla puolella on kookkaan kiukaan jäänteet. Kiuas on kooltaan 3,5 x 3 metriä ja noin 1 metrin korkea. Hieman maatuneita hirsii pilkottaa nurkissa.

Kohteen rajaus

Kohde on pistemäinen.

Tulkinta

Rakennuksen jäänteet.

Lisätietoja***Toimenpiteet******Tarkastukset***

Tila: 3 Toteutettu Laji: 6 Suojeluarvojen tarkastus Tarkastusvuosi: 2013
Tarkastuspvm: 12.8.2013 Tarkastaja: R. Mustonen
Kuvaus: KMO kulttuuriperintöinventoinit Kainuu

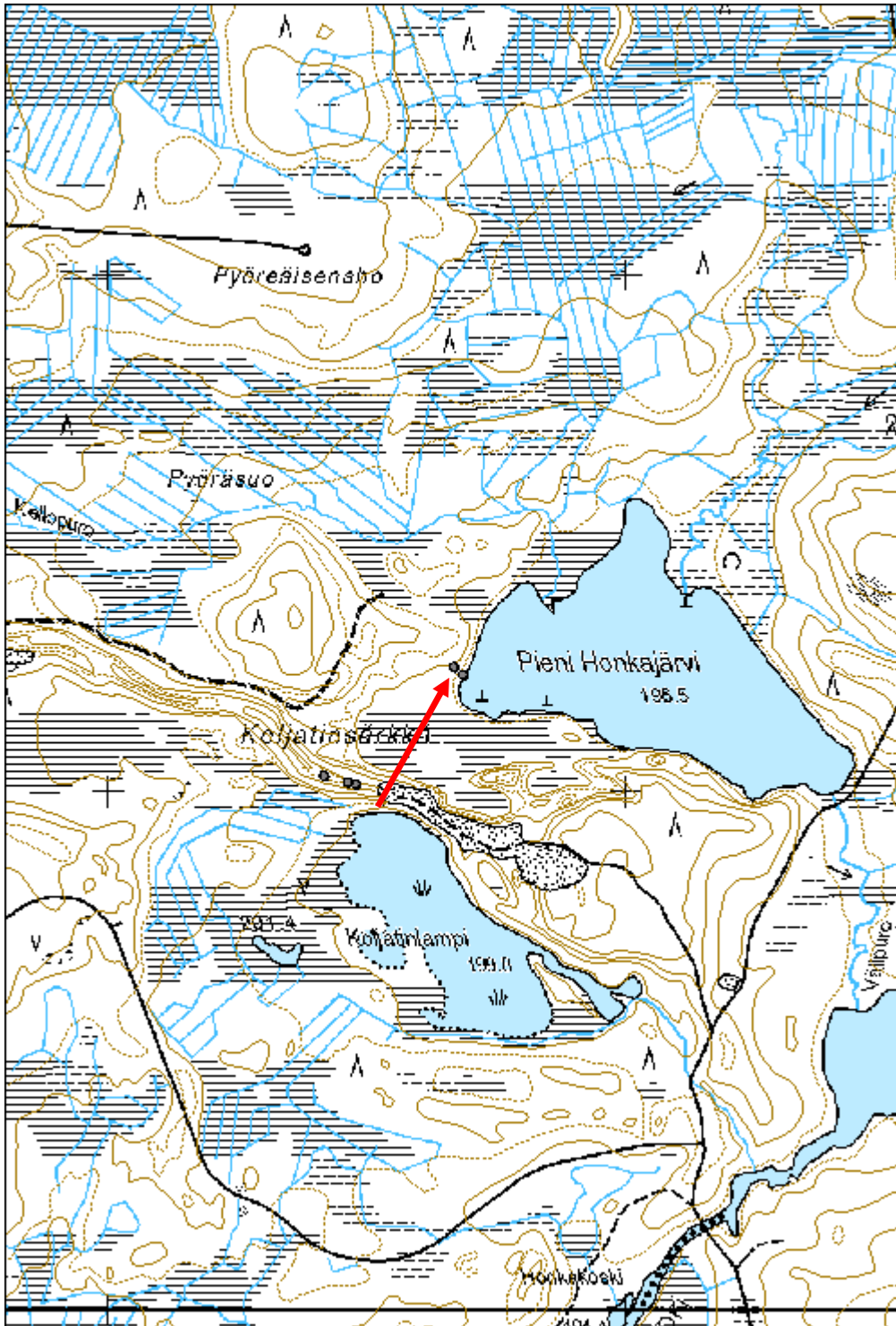
Viranomaisrekisterinro:		Kunto:	2 Keskinertainen
		Olotila:	2 Ei käytössä
Arvotus:	8 Muu suojeluarvo	Kohteen	9 Muu suojeluarvo

Selitys:	suojelu: Selitys:
Ympäristön suojelu:	0 Ei määritelty
Selitys:	



Pieni Honkajärvi rakennus jäännös.

Kohdetyyppi:	1 Asuinpaikat	Copyright:	© Metsähallitus 2008 © Maanmittauslaitos 1/MML/08
Koordinaatit:	X 7191240, Y 3618667, Z 199	Mittakaava:	1:10000



Ravalinsuo rakennus jäännös

MH-tunnus: 159865

Kohdetyyppi:	9 Valmistuspaikat/työpaikat	Haltija:	161 Metsätalous Kainuu
Ajoitus:	7116 Uusi aika	Ylläpitäjä:	161 Metsätalous Kainuu
Rakentamisvuosi:		Kunta:	777 SUOMUSSALMI
Lukumäärä:	1		

Koordinaattiselitys:		Geometria tuotettu:	4 Gps-mittaus, korjaamaton
Koordinaatit:	X 7222986, Y 3618651, Z 227	Löydöt:	

Taustatiedot

Kohde on uusi löytö.

Ympäristön kuvaus

Kohde sijaitsee Pärsämönsärkän ja Saapaslammen eteläpuolella, Paloahon vartiosta hieman länsilounaaseen. Metsäautotieltä kulkee kohteelle polku. Kohteen etelä- ja länsipuolella on suota ja lampi. Kohteen itäpuolella maasto nousee korkeammaksi kohoumaksi. Kuviolla on uudistuskypsää metsikköä.

Kohteen kuvaus

Rakennuksen pohjan koko on 14 x 9 metriä ja siinä on kaksi väliseinää. Kasvuston alta pilkottaa lahonneita hirsiiä.

Kohteen rajaus

Kohde on pistemäinen.

Tulkinta

Kookkaan rakennuksen pohja.

Lisätietoja***Toimenpiteet******Tarkastukset***

Tila: 3 Toteutettu Laji: 6 Suojeluarvojen tarkastus Tarkastusvuosi: 2013
Tarkastuspvm: 6.8.2013 Tarkastaja: R. Mustonen
Kuvaus: KMO kulttuuriperintöinventointi Kainuu

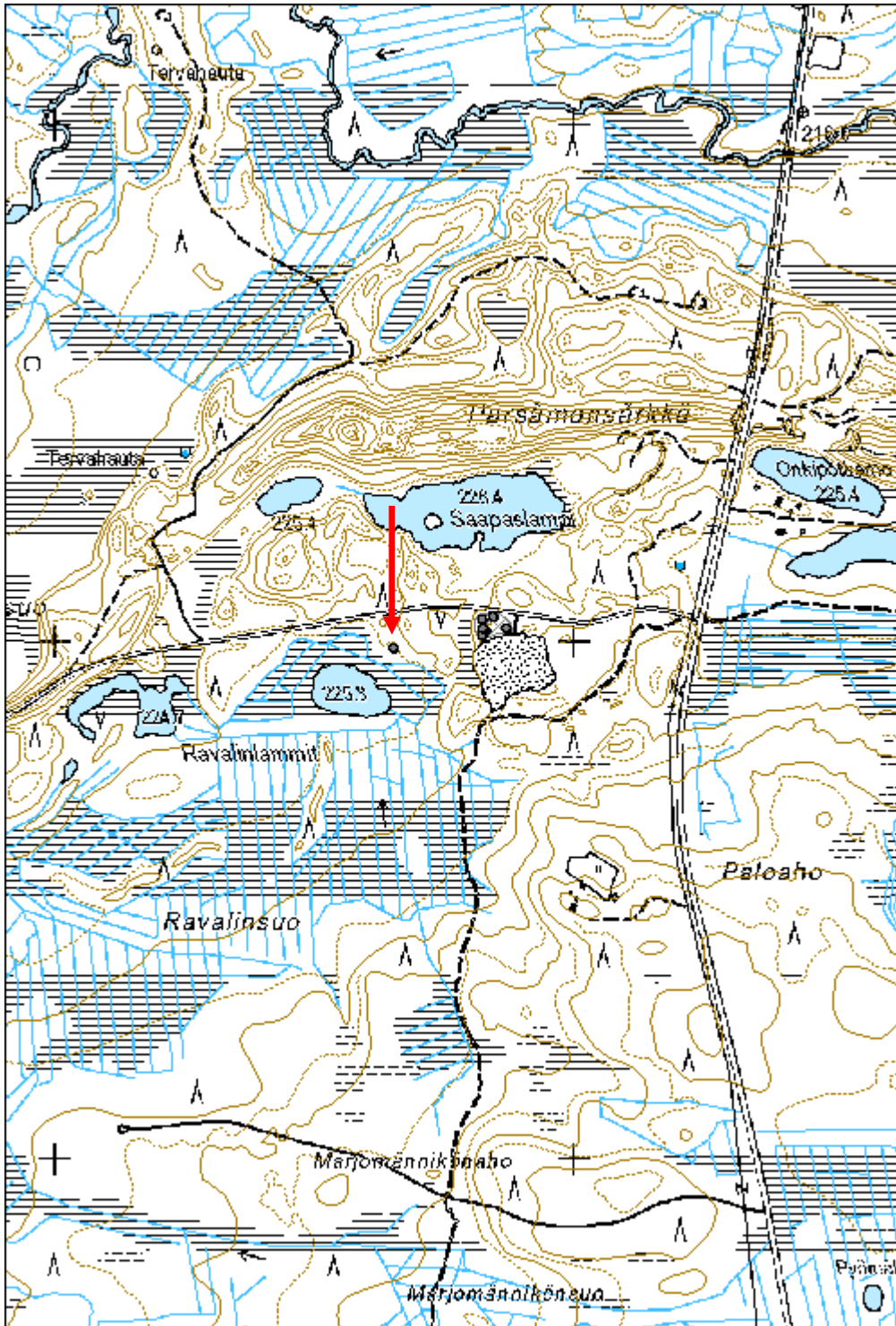
Viranomaisrekisterinro:	Kunto:	3 Huono
	Olotila:	2 Ei käytössä

Arvotus:	8 Muu suojeluarvo	Kohteen suojelu:	9 Muu suojeluarvo
Selitys:		Selitys:	
Ympäristön suojelu:	0 Ei määritelty		
Selitys:			



Ravalinsuo rakennus jäännös.

Kohdetyyppi:	9 Valmistuspaikat/työpaikat	Copyright:	© Metsähallitus 2008 © Maanmittauslaitos 1/MML/08
Koordinaatit:	X 7222986, Y 3618651, Z 227	Mittakaava:	1:10000



Paloahon vartio rakennus jäännös

MH-tunnus: 159899

Kohdetyyppi:	9 Valmistuspaikat/työpaikat	Haltija:	161 Metsätalous Kainuu
Ajoitus:	7116 Uusi aika	Ylläpitäjä:	161 Metsätalous Kainuu
Rakentamisvuosi:		Kunta:	777 SUOMUSSALMI
Lukumäärä:	6		

Koordinaattiselitys:		Geometria tuotettu:	4 Gps-mittaus, korjaamaton
Koordinaatit:	X 7223029, Y 3618843, Z 234	Löydöt:	

Taustatiedot

Kohde on merkitty vanhaan karttaan ja SutiGis:in huomiokenttään.

Ympäristön kuvaus

Kohde sijaitsee Juntusrannantien länsipuolella, metsäautotien ja hiekkakuopan väliin jäävällä korkeammalla maakummulla, Pärämönsärkän ja Saapaslammen eteläpuolella. Rakennusjäännösten länsipuolella maasto viettää jyrkästi alas suolle. Paikalta vajaan 400 metriä itäkoilliseen on lähde. Kuviolla on nuorta kasvatusmetsää.

Kohteen kuvaus

Alueella on rajavartioston Paloahon vartion rakennusten jäännöksiä. Vartio oli toiminnassa vuosina 1940-1950. Paikalla on muistotaulu.

Jäännös 1: Rakennuksen kiviset seinälinjat ovat mitoiltaan noin 7 x 6 m. Hieman hirsijäänteitä on näkyvissä. Betoninen neliönmuotoinen taso lienee ollut tulisijan alustana. Sen päällä on muistokyltti.

Jäännös 2: Kivijalka on mitoiltaan 4 x 6 metriä. Se näkyy hieman sammalleen ja puolukkakasvuston alta. Rakennuksen pohjan länsiseinustalla on matala betonitaso, jonka päällä kasvaa mänty.

Jäännös 3: Kasvuston peittämät hirret muodostavat kooltaan 3 x 3 metrin kokoisen rakennuksen seinälinjat.

Jäännös 4: Kohde on 2,1 x 1 metrin kokoinen kuoppa, joka on 80 cm syvä

Jäännös 5: Kohde on suorakaiteen muotoinen, hieman ympäristöään syvemmillä oleva ja keskeltä hieman upottava alue. Sen ympärillä on heikkoa vallia ja metallijätettä.

Jäännös 6: Kuoppa on kooltaan 1 x 1 metriä ja sillä on betoniseinät ainakin kahdella sivulla.

Kohteen rajaus

Kohde on aluemainen. Rakennusten pohjat ja rakenteet on merkitty erillisillä pisteillä. Valokuvat on liitetty pistekohteisiin.

Tulkinta

Paloahon vartion rakennusten raunioita ja paikkaan liittyviä muita rakenteita.

Lisätietoja**Toimenpiteet**

--

Tarkastukset
Tila: 3 Toteutettu Laji: 6 Suojeluarvojen tarkastus Tarkastusvuosi: 2013
Tarkastuspvm: 16.8.2013 Tarkastaja: R. Mustonen
Kuvaus: KMO kulttuuriperintöinventointi Kainuu

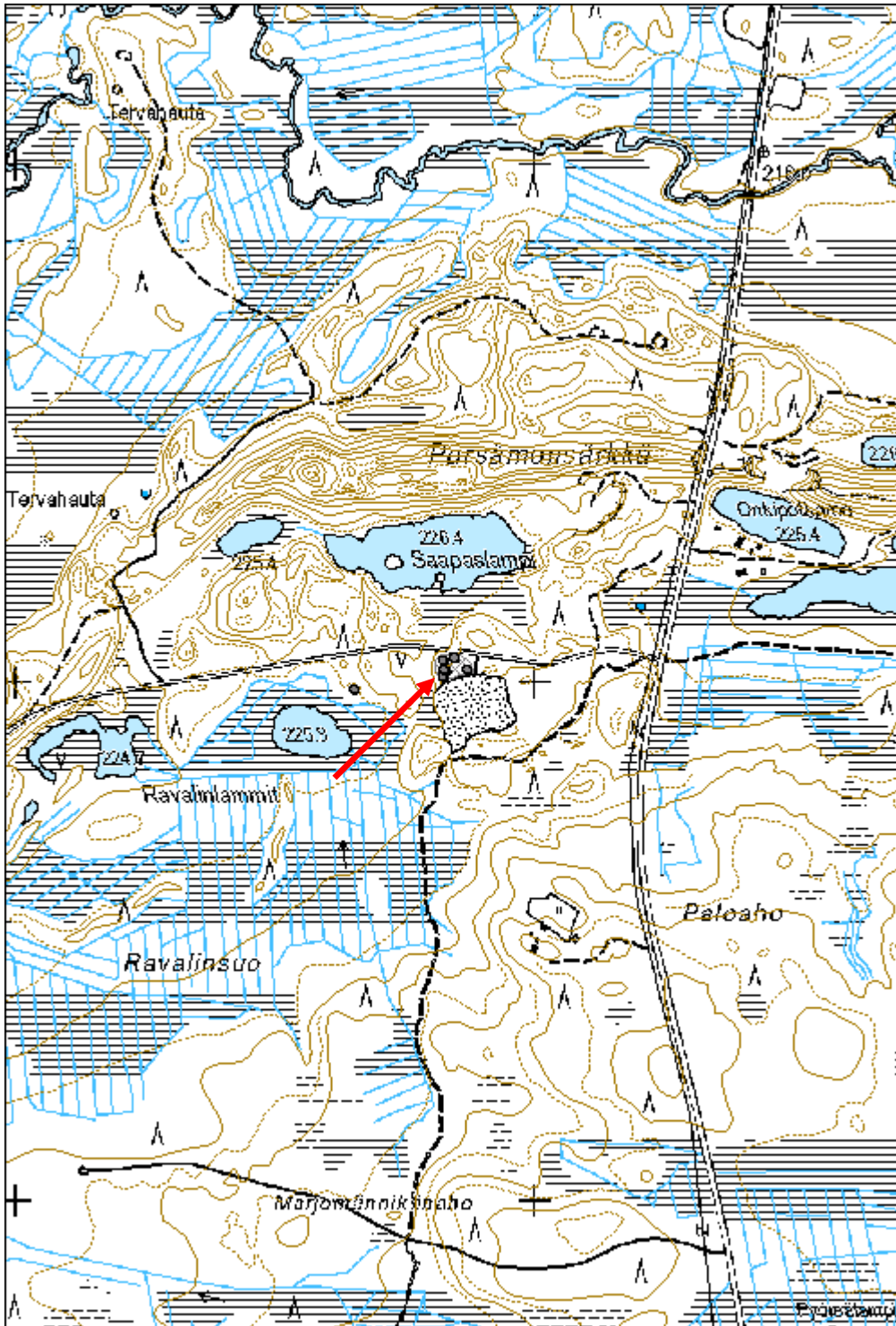
Viranomaisrekisterinro:		Kunto:	1 Hyvä
Arvotus:	8 Muu suojeluarvo	Olotila:	2 Ei käytössä
Selitys:		Kohteen suojelu:	9 Muu suojeluarvo
		Selitys:	

Ympäristön suojelu:	0 Ei määritely
Selitys:	



Paloahon vartio rakennus jäännös.

Kohdetyyppi:	9 Valmistuspaikat/työpaikat	Copyright:	© Metsähallitus 2008 © Maanmittauslaitos 1/MML/08
Koordinaatit:	X 7223029, Y 3618843, Z 234	Mittakaava:	1:10000



Vieremänjärvi 2 rakennus jäännös

MH-tunnus: 159928

Kohdetyyppi:	1 Asuinpaikat	Haltija:	151 Metsätalous Pohjanmaa
Ajoitus:	7116 Uusi aika	Ylläpitäjä:	161 Metsätalous Kainuu
Rakentamisvuosi:		Kunta:	777 SUOMUSSALMI
Lukumäärä:	4		

Koordinaattiselitys:		Geometria tuotettu:	4 Gps-mittaus, korjaamaton
Koordinaatit:	X 7259017, Y 3622579, Z 219	Löydöt:	

Taustatiedot

SutiGis:iin oli merkitty kahden rakennuksen jäänteet.

Ympäristön kuvaus

Kohde sijaitsee Hossan Vieremänjärven kaakkoisrannalla. Kohteen eteläpuolella on suo ja hete ja alueen halki kulkee Itärajan retkeilyreittiin kuuluva polku. Paikalla on retkeilijöiden tulipaikka sekä halkovaja ja käymälä. Maasto on kuivaa mäntymetsää.

Kohteen kuvaus

Alueella on neljän (mahdollisesti myös viidennen) rakennuksen pohjat.

1: Kohde on mitoiltaan 7,1 x 8,2 metriä. Seinälinjoista on näkyvissä suorakaiteenmuotoinen kohouma. Lattia-ala on hieman normaalia maanpinnantasoa syvemmillä. On hieman epäselvää onko rakennuksessa ollut väliseinä vai onko paikalla ollut kaksi erillistä pientä aivan vierekkäistä rakennusta.

2: Kohde on mitoiltaan 5,5 x 6,2 metriä. Perustukset näkyvät kohoumina kasvillisuuden alla. Rakennuksen pohjan pohjoiskoillis-puolen nurkassa on kiuas; matala kasa palaneita melko pyöreitä kiviä.

3: Kohde on mitoiltaan 6,3 x 6,5 metriä. Rakennuksen jäänteiden ääriviviivat ovat vain heikosti hahmotettavissa.

4: Kohde on mitoiltaan 6 x 6,2 m. Muutama hirsikerta on jäljellä. Hirret on veistetty kirveellä, osa sahalla. Kattohirret ovat romahtaneet maahan. Katto on ollut katettu päreillä

Kohteen rajaus

Kohde on aluemainen. Rakennusten pohjat on merkitty erikseen pisteillä.

Tulkinta

Rakennusten jäänteitä.

Lisätietoja

Valokuvat rakennusten jäänteistä on liitetty alapisteisiin.

Toimenpiteet***Tarkastukset***

Tila: 3 Toteutettu Laji: 6 Suojeluarvojen tarkastus Tarkastusvuosi: 2013
Tarkastuspvm: 19.8.2013 Tarkastaja: R. Mustonen
Kuvaus: KMO kulttuuriperintöinventointi Kainuu

Viranomais- rekisterinro:		Kunto:	2 Keskinertainen
Arvotus:	8 Muu suojeluarvo	Olotila:	2 Ei käytössä
Selitys:		Kohteen suojelu:	9 Muu suojeluarvo
		Selitys:	

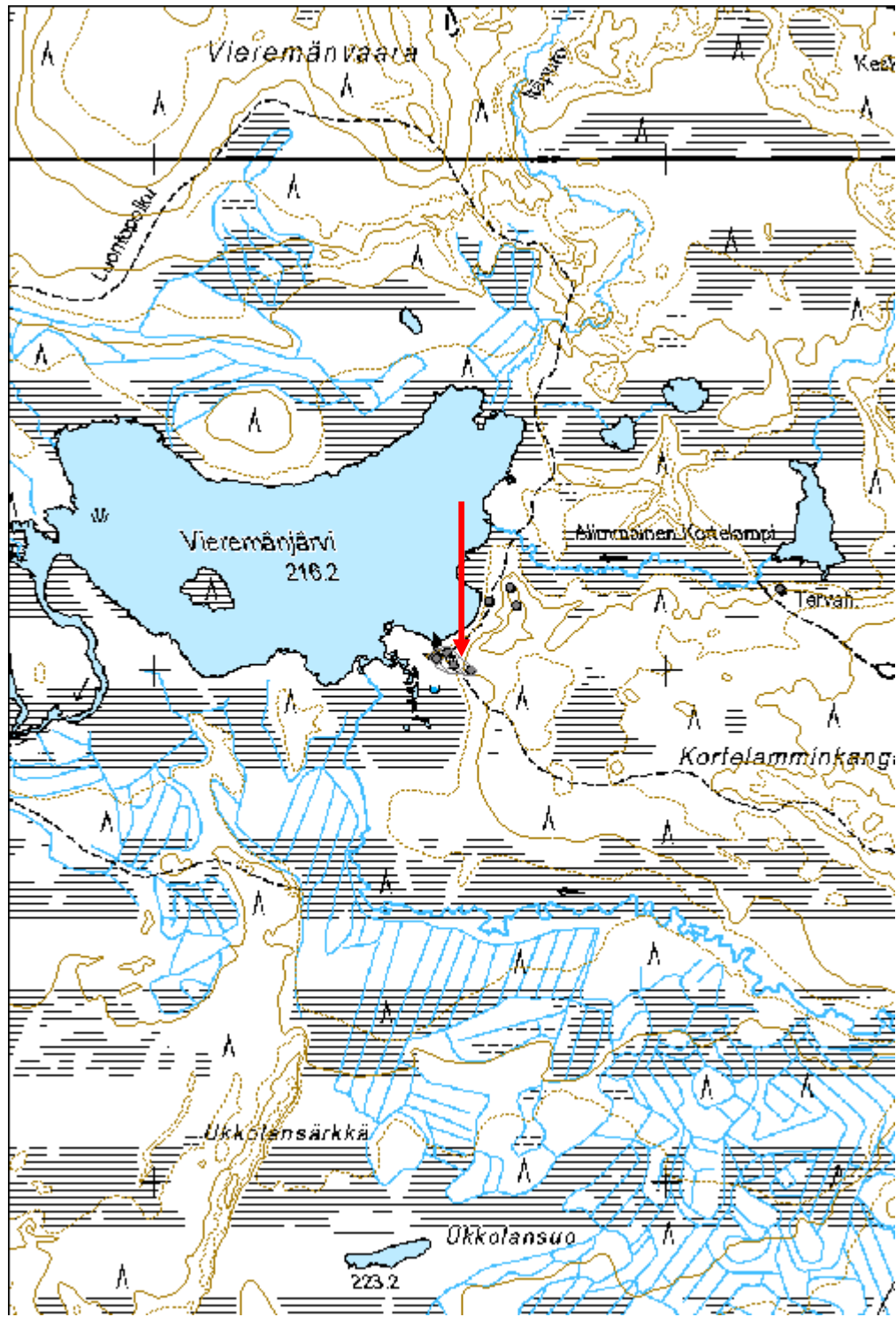
Ympäristön suojelu:	0 Ei määritelty
--------------------------------	-----------------

Selitys:	
-----------------	--



Vieremänjärvi 2 rakennus jäännös.

Kohdetyyppi:	1 Asuinpaikat	Copyright:	© <i>Metsähallitus</i> 2008 © <i>Maanmittauslaitos 1/MML/08</i>
Koordinaatit:	X 7259017, Y 3622579, Z 219	Mittakaava:	1:10000



Pieni Lehdontakanen rakennus jäännös

MH-tunnus: 160524

Kohdetyyppi:	1 Asuinpaikat	Haltija:	161 Metsätalous Kainuu
Ajoitus:	7116 Uusi aika	Ylläpitäjä:	161 Metsätalous Kainuu
Rakentamivuosi:		Kunta:	777 SUOMUSSALMI
Lukumäärä:	1		

Koordinaattiselitys:		Geometria tuotettu:	4 Gps-mittaus, korjaamaton
Koordinaatit:	X 7218391, Y 3582410, Z 227	Löydöt:	

Taustatiedot

Kohde merkitty SutiGisiin.

Ympäristön kuvaus

Mäntymetsää, jossa aluskasvillisuus varpuja ja sammalta.

Kohteen kuvaus

Hirsirakennuksen jäännös, joka on kooltaan 9,5 x 10,5 m. Korkeimmillaan kahdeksan hirsikerrosta jäljellä. Rakentamisessa käytetty koirankaulasalvosta. Parhaiten säilyneet koillis- ja luoteiskulmat. Rakennuksen eteläpuoli säilynyt huonommin ja on lähes kokonaan sammaleen ja varpujen peitossa. Oviaukko pohjoisseinällä ja uuni koillisnurkassa. Länsiseinän päällä joitain kattolautoja.

Kohteen rajaus

Pistemäinen.

Tulkinta

Metsätyökämpä.

Lisätietoja

-

Toimenpiteet**Tarkastukset**

Tila: 3 Toteutettu Laji: 6 Suojeluarvojen tarkastus Tarkastusvuosi: 2013
Tarkastuspvm: 31.7.2013 Tarkastaja: H.Kelola-Mäkeläinen
Kuvaus: KMO-kulttuuriperintöinventointi

Viranomaisrekisterinro:	Kunto:	1 Hyvä
	Olotila:	2 Ei käytössä

Arvotus:	3 Esitys mj-luokka II	Kohteen suojelu:	9 Muu suojeluarvo
Selitys:		Selitys:	
Ympäristön suojelu:	0 Ei määritelty		
Selitys:			

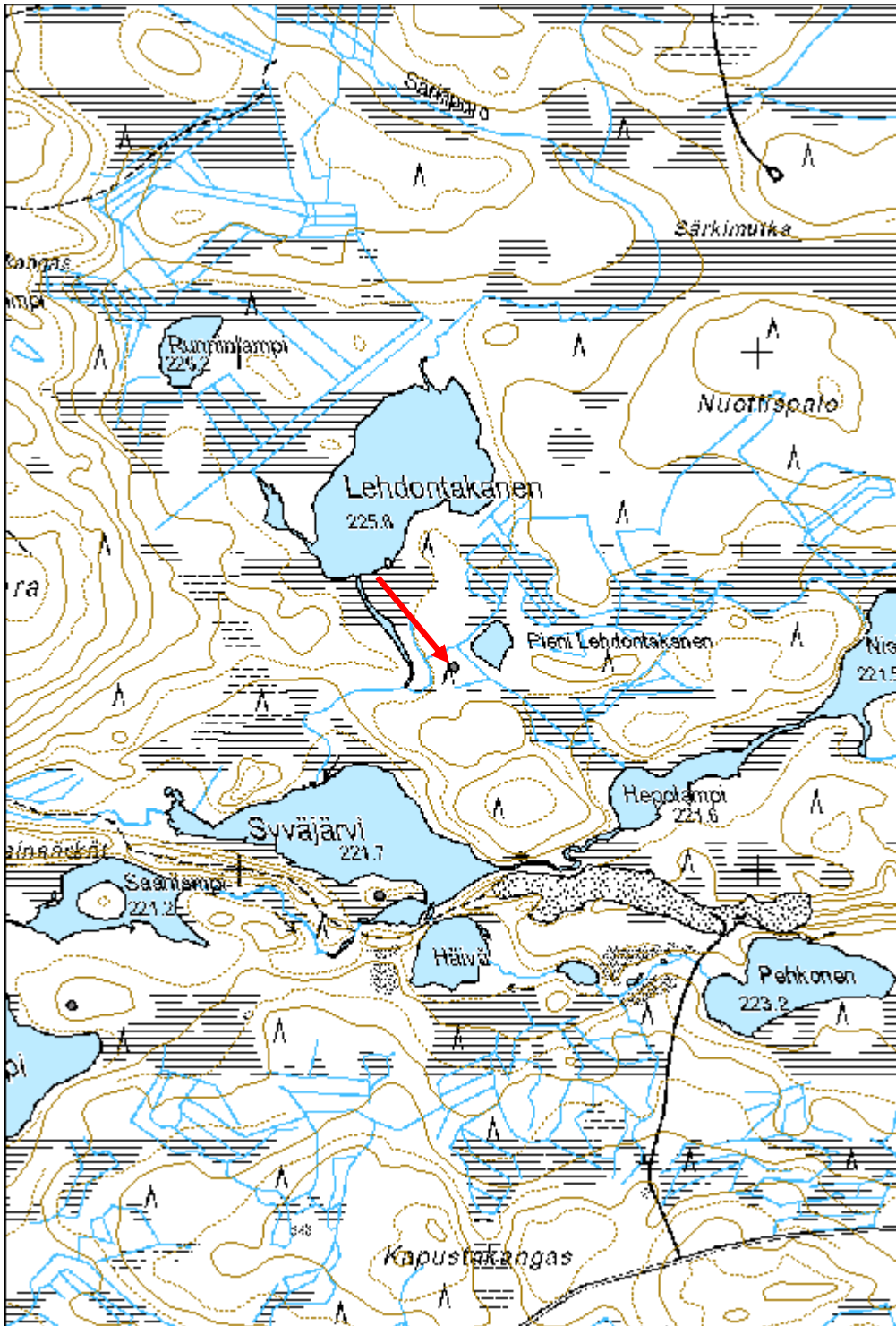


Yleiskuva rakennuksen jäänteestä.



Yksityiskohtakuva uunin jäänteestä.

Kohdetyyppi:	1 Asuinpaikat	Copyright:	© Metsähallitus 2008 © Maanmittauslaitos 1/MML/08
Koordinaatit:	X 7218391, Y 3582410, Z 227	Mittakaava:	1:10000



Pirttiperä 3 rakennuksen jäännös

MH-tunnus: 164934

Kohdetyyppi:	1 Asuinpaikat	Haltija:	161 Metsätalous Kainuu
Ajoitus:	7116 Uusi aika	Ylläpitäjä:	161 Metsätalous Kainuu
Rakentamisvuosi:		Kunta:	777 SUOMUSSALMI
Lukumäärä:	4		

Koordinaattiselitys:		Geometria tuotettu:	4 Gps-mittaus, korjaamaton
Koordinaatit:	X 7217545, Y 3585955, Z 210	Löydöt:	

Taustatiedot

Kohde löytyi inventoinnissa.

Ympäristön kuvaus

Pirttiperän hiekkapohjainen pohjoisranta. Paikalla kasvaa mäntyä, leppää ja koivua. Aluskasvillisuus varpuja ja sammalta.

Kohteen kuvaus

Paikalla on neljä rakennuksen jäännöstä. Yksi niistä on tulkittavissa päärakennukseksi ja yksi kellariksi, mutta kahden muun funktio on epäselvä. Kohteen lähellä on sekä tervahauta - pirtti ja pyyntikuoppajärjestelmä.

Rakennuksen jäännös 1: Luultavasti päärakennuksen jäännös. Paikalla tiiliä ja ruostuneita metalliesineitä. Rakennus on kooltaan n. 7 x 8 m ja se erottuu maastossa varpujen ja sammaleen seasta seinälinjoina sekä neljänä pienempänä neliönä. Rakennuksen sisällä on korkeampi kumpare, josta lähtee neljään suuntaan metrin pituiset "sakarot", jotka kenties kuuluvat kellarin rakenteisiin. Koillisnurkassa näkyvissä muutama tiilikerta sekä koillis- ja itälaidalla on kaksi kuoppaa. X= 3585959 ja Y= 7217545

Rakennuksen jäännös 2: Rakennuksen jäännös on kooltaan 9,5 x 8,2 m. Rakennus on luultavasti purettu ja siitä on jäänyt vain ihan alin hirsikerta jäljelle. Eteläpäädyssä ei enää rakenteita havaittavissa. Jäljellä olevista seinälinjan rakenteista päätellen rakennuksessa ollut 3 huonetta. Ei merkkejä tulisijasta. X= 3585931 ja Y= 7217564

Rakennuksen jäännös 3: Epämääräinen 2 x 2 m kasa. Kasan pohjoispää sammaleen peitossa. Eteläpäässä on näkyvissä kiviä. Kasan päällä metallinen osa, jossa saranat. Kenties jonkin kamiinan/uunin luukku? Kasan pohjoispuolella kulkee polku ja koillispuolella on pieni maakuoppa. X= 3585981 ja Y= 7217515

Rakennuksen jäännös 4: Hiekkaharjun kylkeen tehty kellarin jäännös. Koko 3,5 x 2,3 m. Sissänkäynti on sijainnut länsilaidalla ja sen edessä on laudoista rakennetun puukahvaisen oven jäännös. Ovenssa on käytetty moderneja rautanauvoja. Seinärakenteita vielä havaittavissa. X= 3585981 ja Y= 7217574

Kohteen rajaus
Aluemainen
Tulkinta
Vanhoja rakennusten jäänteitä.
Lisätietoja

Toimenpiteet

Tarkastukset
Tila: 3 Toteutettu Laji: 6 Suojeluarvojen tarkastus Tarkastusvuosi: 2013 Tarkastuspvm: 29.7.2013 Tarkastaja: H. Kelola-Mäkeläinen Kuvaus: KMO-kulttuuriperintöinventointi

Viranomais- rekisterinro:		Kunto:	2 Kesinkertainen
Arvotus:	8 Muu suojeluarvo	Olotila:	2 Ei käytössä
Selitys:		Kohteen suojaus:	9 Muu suojeluarvo
		Selitys:	

Ympäristön suojaus:	99 Muu suojeluarvoa sisältävä alue
Selitys:	58220 Matinmäki, Mustalampi-Piritti-Valkeinen (dialogialue)



Yleiskuva rakennuksen jäänteestä 3. Kivikasa ja metallinen luultavasti kamiinan/uunin luukku.



Kellarin jäännös.



Yleiskuva rakennuksen jäänteestä 2.

Kohdetyyppi:	1 Asuinpaikat	Copyright:	© Metsähallitus 2008 © Maanmittauslaitos 1/MML/08
Koordinaatit:	X 7217545, Y 3585955, Z 210	Mittakaava:	1:2500



Korkealaisensärkkä 3 rakennus jäännös

MH-tunnus: 165987

Kohdetyyppi:	17 Kivi- ja maarakenteet	Haltija:	161 Metsätalous Kainuu
Ajoitus:	7116 Uusi aika	Ylläpitäjä:	161 Metsätalous Kainuu
Rakentamivuosi:		Kunta:	777 SUOMUSSALMI
Lukumäärä:	1		

Koordinaattiselitys:		Geometria tuotettu:	4 Gps-mittaus, korjaamaton
Koordinaatit:	X 7194179, Y 3602449, Z 220	Löydöt:	

Taustatiedot

Kohde löytyi inventoinnissa.

Ympäristön kuvaus

Kapean ja korkean harjun pohjoislaita. Paikalla kasvaa vanhaa mäntymetsää.

Kohteen kuvaus

Neliönmuotoinen puuseinäisen rakennuksen jäännös. Kattopuut tippuneet kuopan pohjalle ja peittyneet jo sammaleeseen. Koko 1,6 x 1,4 m. Kenties piilopirtti? Ei erotu viereiselle polulle.

Kohteen rajaus

Pistemäinen

Tulkinta

Rakennuksen jäännös

Lisätietoja

Sijaintinsa ja rakenteensa perusteella voisi olla piilopirtti. Paikka hyvin syrjäinen ja jäännös vanha.

Toimenpiteet***Tarkastukset***

Tila: 3 Toteutettu Laji: 6 Suojeluarvojen tarkastus Tarkastusvuosi: 2013
Tarkastuspvm: 27.6.2013 Tarkastaja: H. Kelola-Mäkeläinen
Kuvaus: KMO-kulttuuriperintöinventointi

Viranomaisrekisterinro:	Kunto:	1 Hyvä
	Olotila:	2 Ei käytössä

Arvotus:	8 Muu suojeluarvo	Kohteen suojelu:	9 Muu suojeluarvo
Selitys:		Selitys:	
Ympäristön suojelu:	0 Ei määritelty		
Selitys:	Kuivassalmen ampuma-alue		

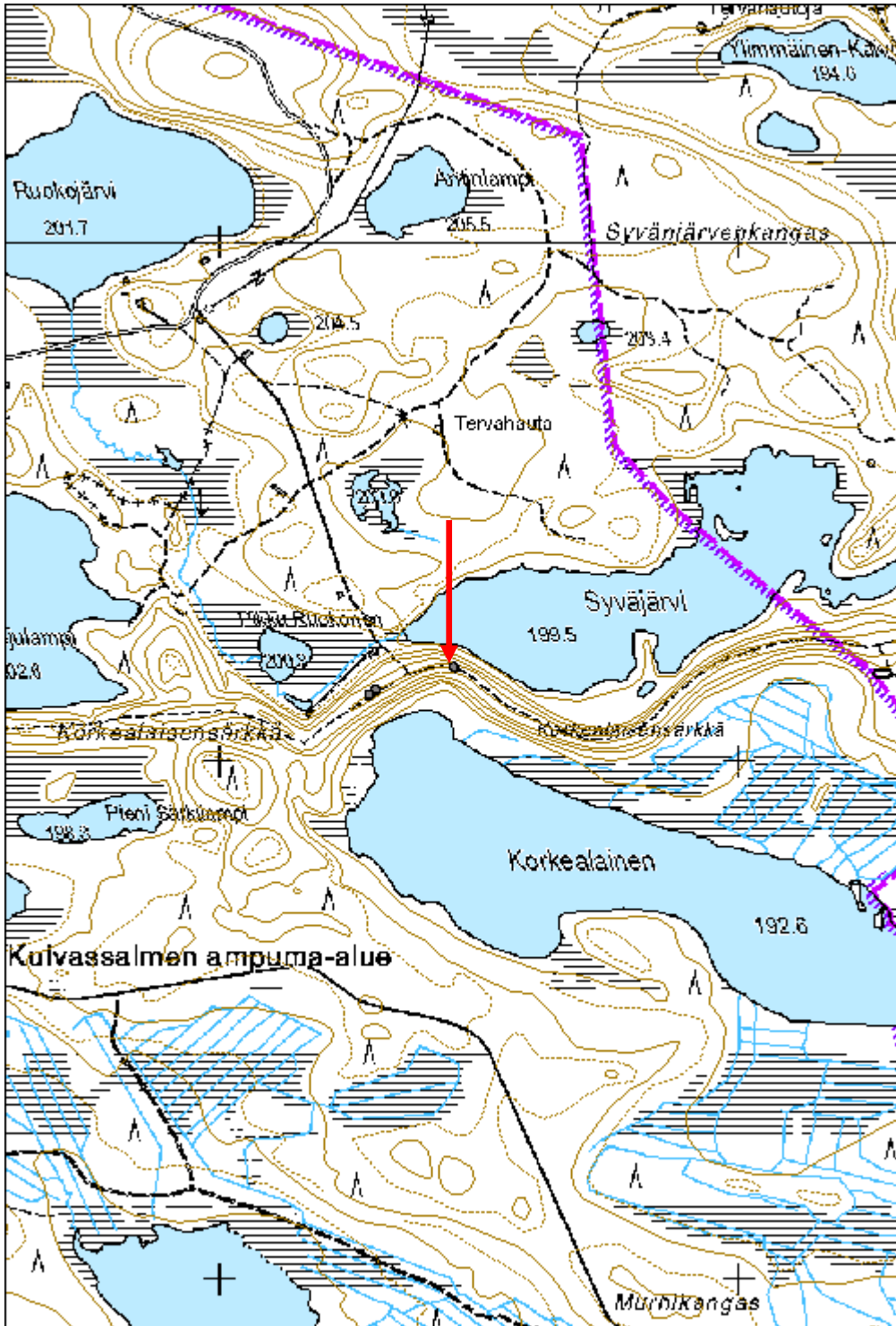


Rakennuksen jäännös.



Yleiskuva rakennuksen jäänteestä polulta näytynä.

Kohdetyyppi:	17 Kivi- ja maarakenteet	Copyright:	© Metsähallitus 2008 © Maanmittauslaitos 1/MML/08
Koordinaatit:	X 7194179, Y 3602449, Z 220	Mittakaava:	1:10000



Hautakangas 2 rakennus jäännös

MH-tunnus: 159291

Kohdetyyppi:	9 Valmistuspaikat/työpaikat	Haltija:	161 Metsätalous Kainuu
Ajoitus:	7116 Uusi aika	Ylläpitäjä:	161 Metsätalous Kainuu
Rakentamivuosi:		Kunta:	777 SUOMUSSALMI
Lukumäärä:	1		

Koordinaattiselitys:		Geometria tuotettu:	4 Gps-mittaus, korjaamaton
Koordinaatit:	X 7194091, Y 3606478, Z 206	Löydöt:	

Taustatiedot

Kohde merkitty SutiGisiin.

Ympäristön kuvaus

Harvaa mäntyä kasvava hiekkapohjainen kangas. Aluskasvillisuus sammalta ja varpua.

Kohteen kuvaus

Kooltaan 2,5 x 2,5 kokoinen rakennuksen jäännös noin 3 metrin päässä tervahaudasta (Reiska: 159284). Jäljellä 12 hirsikerrosta. Puiden päät katkottu kirveellä ja sahalla. Noin 40 cm levyinen oviaukko länsiseinustalla. Rakennuksessa käytetty koirankaulasalvosta. Hirsien välissä ei ole eristeitä. Katto on tehty kirveellä halkaistuista laudoista ja se on romahtanut rakennuksen sisään. Ei nauvoja eikä kiuasta/uunia. Aivan rakennuksessa kiinni kookkaita mäntyjä.

Kohteen rajaus

Pistemäinen

Tulkinta

Rakennuksen jäännös. Mahdollisesti jonkinlainen varastorakennus, joka liittyy vieressä sijaitsevaan tervahautaan

Lisätietoja

-

Toimenpiteet**Tarkastukset**

Tila: 3 Toteutettu Laji: 6 Suojeluarvojen tarkastus Tarkastusvuosi: 2013
Tarkastuspvm: 24.7.2013 Tarkastaja: H. Kelola-Mäkeläinen
Kuvaus: KMO-kulttuuriperintöinventointi

Viranomais- **Kunto:** 1 Hyvä

rekisterinro:		Olotila:	2 Ei käytössä
Arvotus:	3 Esitys mj-luokka II	Kohteen suojelu:	2 Muinaisjäännösrekisteri II
Selitys:		Selitys:	
Ympäristön suojelu:	0 Ei määritelty		
Selitys:			

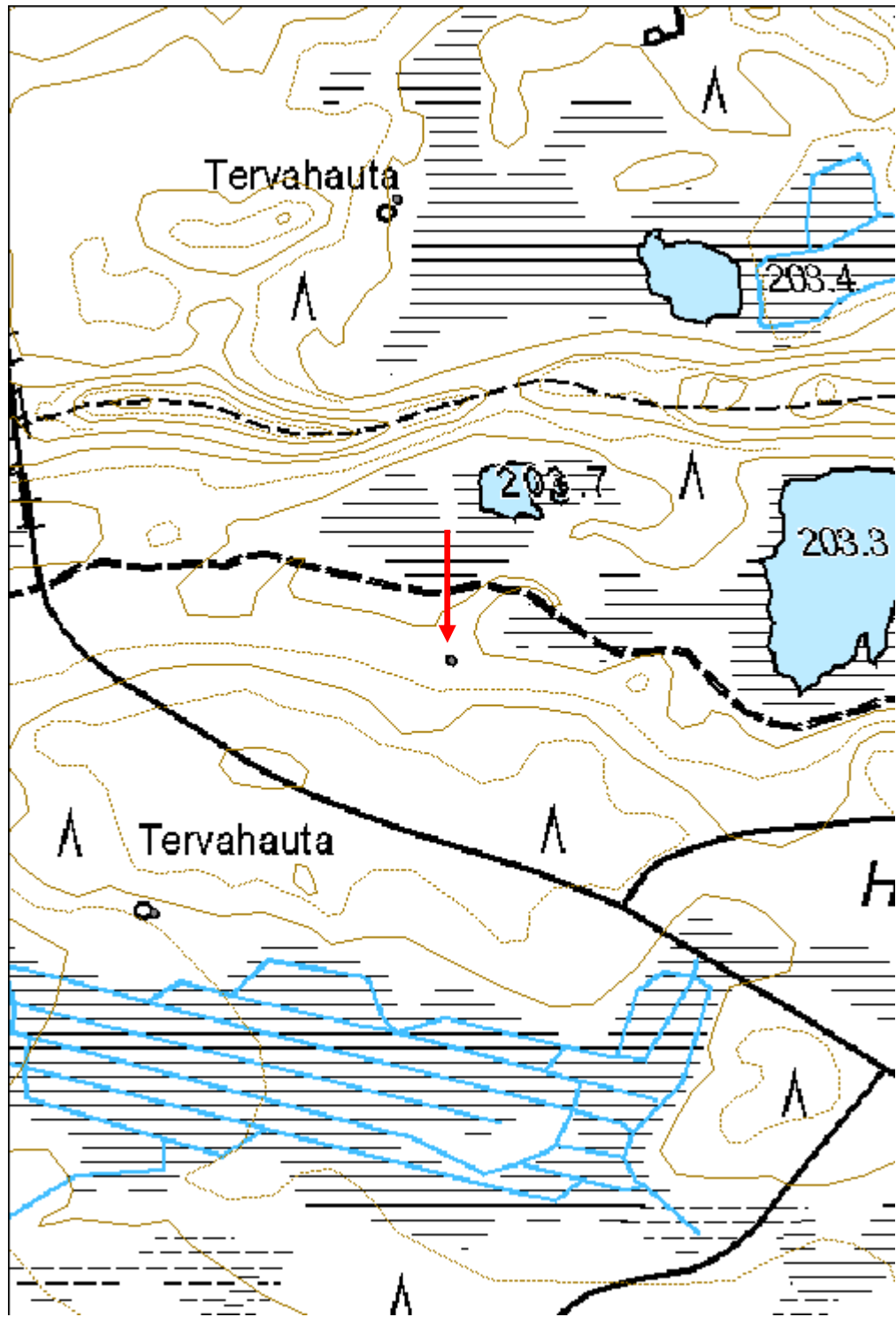


Yleiskuva.



Rakennus edestäpäin.

Kohdetyyppi:	9 Valmistuspaikat/työpaikat	Copyright:	© Metsähallitus 2008 © Maanmittauslaitos 1/MML/08
Koordinaatit:	X 7194091, Y 3606478, Z 206	Mittakaava:	1:5000



Pärsämönsärkkä 3 röykkiö

MH-tunnus: 168118

Kohdetyyppi:	17 Kivi- ja maarakenteet	Haltija:	161 Metsätalous Kainuu
Ajoitus:	7116 Uusi aika	Ylläpitäjä:	161 Metsätalous Kainuu
Rakentamisvuosi:		Kunta:	777 SUOMUSSALMI
Lukumäärä:	2		

Koordinaattiselitys:		Geometria tuotettu:	8 Digitointi, mittakaava <1:20000
Koordinaatit:	X 7222985, Y 3623985, Z 260	Löydöt:	

Taustatiedot

Kohde merkitty SutiGisiin.

Ympäristön kuvaus

Hiekkaharju, jossa kasvaa mäntyä ja aluskasvillisuutena varpua ja sammalta.

Kohteen kuvaus

Alueella on kaksi kiviröykkiötä, joista toinen sijaitsee harjun päällä ja toinen sen alarinteellä. Alarinteellä oleva röykkiö on hajonnut ja erottuu maastosta enää laakeampana kivikasana.

Harjun päällä sijaitseva kiviröykkiö (159023) on halkaisijaltaan 1,5 metriä ja korkeudeltaan 80 cm. Kivet on huolellisesti ladottu pyöreään muotoon. Kivet ovat pyöreitä ja halkaisijaltaan noin 20 - 30 cm. Kivissä ei ole merkintöjä. Röykkiön yläosassa, sen sivulla on kivi, jonka yksi reuna on melko suora. Sammalta kasvaa pääasiassa alimmissa kivissä, jäkälää ylimmissä.

Kohteen rajaus

Aluomainen.

Tulkinta

Kyseessä voi olla rajamerkkejä tai maanmittaukseen liittyviä merkkejä. Rajamerkeissä on usein huipulla litteähkö, yhdeltä sivultaan suora kivi, jollainen tässäkin röykkiössä oli yläreunassa. Kivi ei kuitenkaan vaikuttanut mitenkään irralliselta (huipulta alas vierineeltä).

Lisätietoja

Pärsämönsärkän eteläreunalla on runsaasti pyöreitä kiviä. Röykkiön kivet ovat todennäköisesti peräisin sieltä.

Toimenpiteet

Tarkastukset

Tila: 3 Toteutettu Laji: 6 Suojeluarvojen tarkastus Tarkastusvuosi: 2013
Tarkastuspvm: 24.7.2013 Tarkastaja: R. Mustonen
Kuvaus: KMO-kulttuuriperintöinventointi

**Viranomais-
rekisterinro:****Kunto:** 1 Hyvä**Arvotus:**

8 Muu suojeluarvo

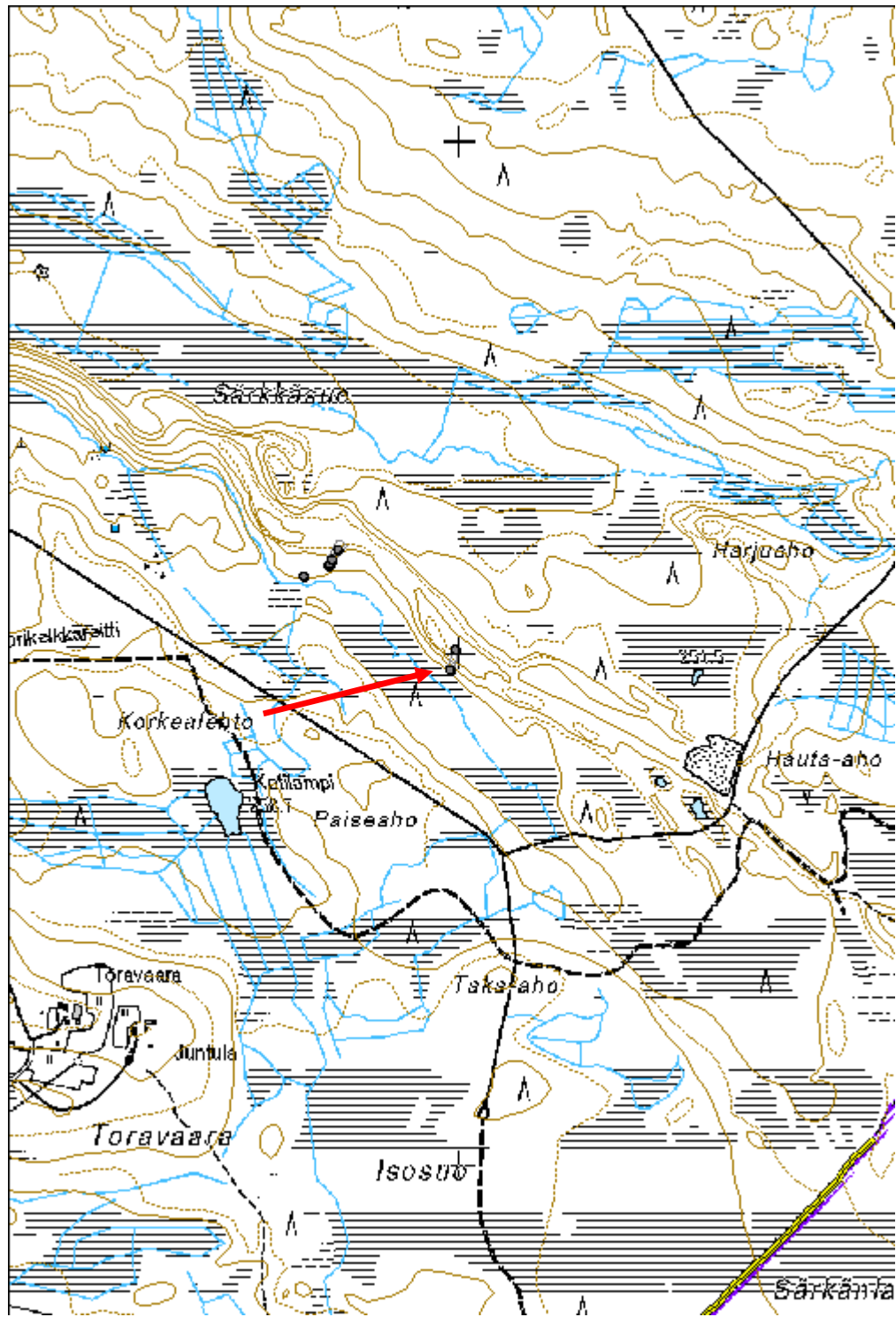
Olotila: 2 Ei käytössä**Kohteen
suojelu:** 9 Muu suojeluarvo**Selitys:****Selitys:****Ympäristön
suojelu:**

0 Ei määritely

Selitys:

Pärsämönsärkkä 3 röykkiö.

Kohdetyyppi:	17 Kivi- ja maarakenteet	Copyright:	© Metsähallitus 2008 © Maanmittauslaitos 1/MML/08
Koordinaatit:	X 7222985, Y 3623985, Z 260	Mittakaava:	1:10000



Korkealaisensärkkä 1 salakorsu jäännös

MH-tunnus: 165985

Kohdetyyppi:	17 Kivi- ja maarakenteet	Haltija:	161 Metsätalous Kainuu
Ajoitus:	7116 Uusi aika	Ylläpitäjä:	161 Metsätalous Kainuu
Rakentamivuosi:		Kunta:	777 SUOMUSSALMI
Lukumäärä:	1		

Koordinaattiselitys:		Geometria tuotettu:	4 Gps-mittaus, korjaamaton
Koordinaatit:	X 7194127, Y 3602286, Z 215	Löydöt:	

Taustatiedot

Kohde löytyi inventoinnissa.

Ympäristön kuvaus

Korkea ja kapea hiekkapohjainen harju, jossa kasvaa mäntymetsää.

Kohteen kuvaus

Harjulla kulkevan polun länsipuolella maahan kaivettu salakorsu. Kulkuaukko naamioitu vanhalla kannolla. Erottuu maastossa poikittaisina parruina, joista yhden päällä muovia. Katon päällä muovi, joka nyt sammaleen alla. Koko 3 x 2,5 m.

Kohteen rajaus

Pistemäinen

Tulkinta

Salakorsu

Lisätietoja

Korsu sijaitsee Kuivassalmen ampuma-alueella ja liittyy sen toimintaan. Salakorsun vieressä vanha puu, johon kaiverrettu 26.5.1955. Nämä liittyvät mahdollisesti yhteen.

Toimenpiteet**Tarkastukset**

Tila: 3 Toteutettu Laji: 6 Suojeluarvojen tarkastus Tarkastusvuosi: 2013
Tarkastuspvm: 27.6.2013 Tarkastaja: H. Kelola-Mäkeläinen
Kuvaus: KMO-kulttuuriperintöinventointi

Viranomaisrekisterinro:	Kunto:	1 Hyvä
--------------------------------	---------------	--------

Arvotus:	8 Muu suojeluarvo	Olotila:	2 Ei käytössä
Selitys:		Kohteen suojelu:	9 Muu suojeluarvo
Ympäristön suojelu:	0 Ei määritelty	Selitys:	
Selitys:	Kuivassalmen ampuma-alue		

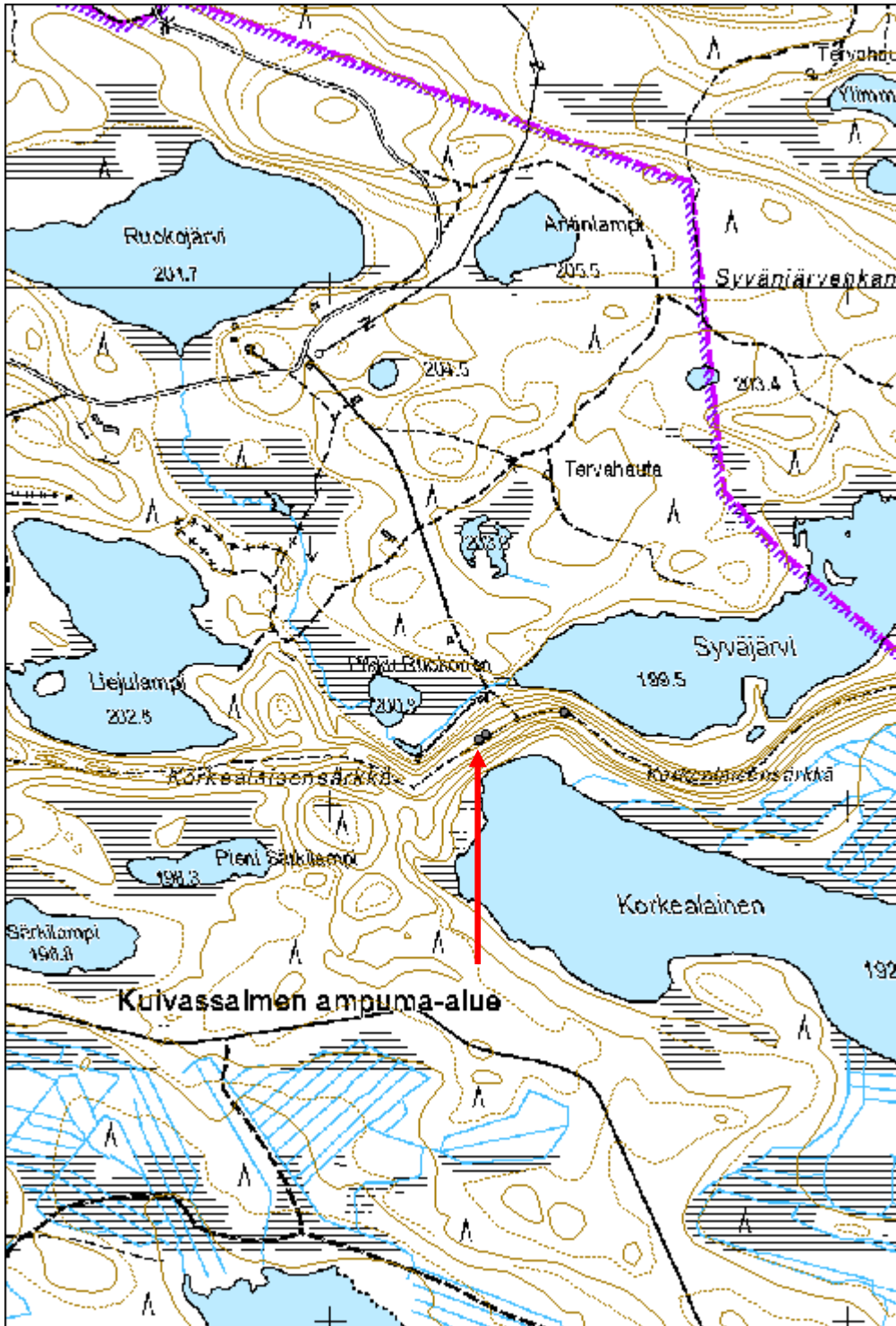


Rakenteessa on käytetty muovia tiivisteenä/suojana.



Rakennelman suuaukko.

Kohdetyyppi:	17 Kivi- ja maarakenteet	Copyright:	© Metsähallitus 2008 © Maanmittauslaitos 1/MML/08
Koordinaatit:	X 7194127, Y 3602286, Z 215	Mittakaava:	1:10000



Pitkäjärvi 3 silta jäännös

MH-tunnus: 160506

Kohdetyyppi:	13 Liikennekohteet	Haltija:	161 Metsätalous Kainuu
Ajoitus:	7116 Uusi aika	Ylläpitäjä:	161 Metsätalous Kainuu
Rakentamivuosi:		Kunta:	777 SUOMUSSALMI
Lukumäärä:	1		

Koordinaattiselitys:		Geometria tuotettu:	4 Gps-mittaus, korjaamaton
Koordinaatit:	X 7175966, Y 3625398, Z 200	Löydöt:	

Taustatiedot

Kohde on uusi löytö.

Ympäristön kuvaus

Kohde sijaitsee Suomussalmen eteläosassa, Pitkäjärvestä Talaslampeen laskevan puron suulla. Kohteen koillispuolella kulkee Suoronsärkkä. Kuviolla on uudistuskypsää metsikköä.

Kohteen kuvaus

Puron poikki on kasattu sahattuja hirsiiä. Hirsikasa on epämääräinen ja kyseessä saattaa olla vanhan sillan jäänteet tai jonkinlainen patorakennelma.

Kohteen rajaus

Kohde on pistemäinen.

Tulkinta

Siltajäännös tai mahdollinen patorakennelma.

Lisätietoja***Toimenpiteet******Tarkastukset***

Tila: 3 Toteutettu Laji: 6 Suojeluarvojen tarkastus Tarkastusvuosi: 2013
Tarkastuspvm: 14.7.2013 Tarkastaja: R. Mustonen
Kuvaus: KMO kulttuuriperintöinventointi Kainuu

Viranomaisrekisterinro:		Kunto:	2 Keskinertainen
		Olotila:	2 Ei käytössä
Arvotus:	8 Muu suojeluarvo	Kohteen	9 Muu suojeluarvo

Selitys:	suojelu: Selitys:
Ympäristön suojelu:	0 Ei määritelty
Selitys:	



Pitkäjärvi 3 silta jäännös.

Karttimonsalmi silta jäännös

MH-tunnus: 162066

Kohdetyyppi:	13 Liikennekohteet	Haltija:	660 Pohjanmaan luontopalvelut
Ajoitus:	7116 Uusi aika	Ylläpitäjä:	660 Pohjanmaan luontopalvelut
Rakentamivuosi:		Kunta:	777 SUOMUSSALMI
Lukumäärä:	1		

Koordinaattiselitys:		Geometria tuotettu:	4 Gps-mittaus, korjaamaton
Koordinaatit:	X 7226658, Y 3632072, Z 227	Löydöt:	

Taustatiedot

Kohde tarkastettiin vihjeen perusteella inventoinnissa 21.7.2013.

Ympäristön kuvaus

Kyseessä on kapea Karttimonsalmi, jolla on suoperäiset rannat.

Kohteen kuvaus

Tieura vie rantaan, jossa kohteesta on jäljellä siltarakenteen pystypuita eli tukipylväitä. Niitä on sekä rannalla että vedessä. Kansirakenteet ovat kokonaan poissa.

Kohteen rajaus

Kohde rajautuu näkyvien rakenteiden mukaan.

Tulkinta

Vanha sillan paikka. Kansirakenteet ehkä purettu pois.

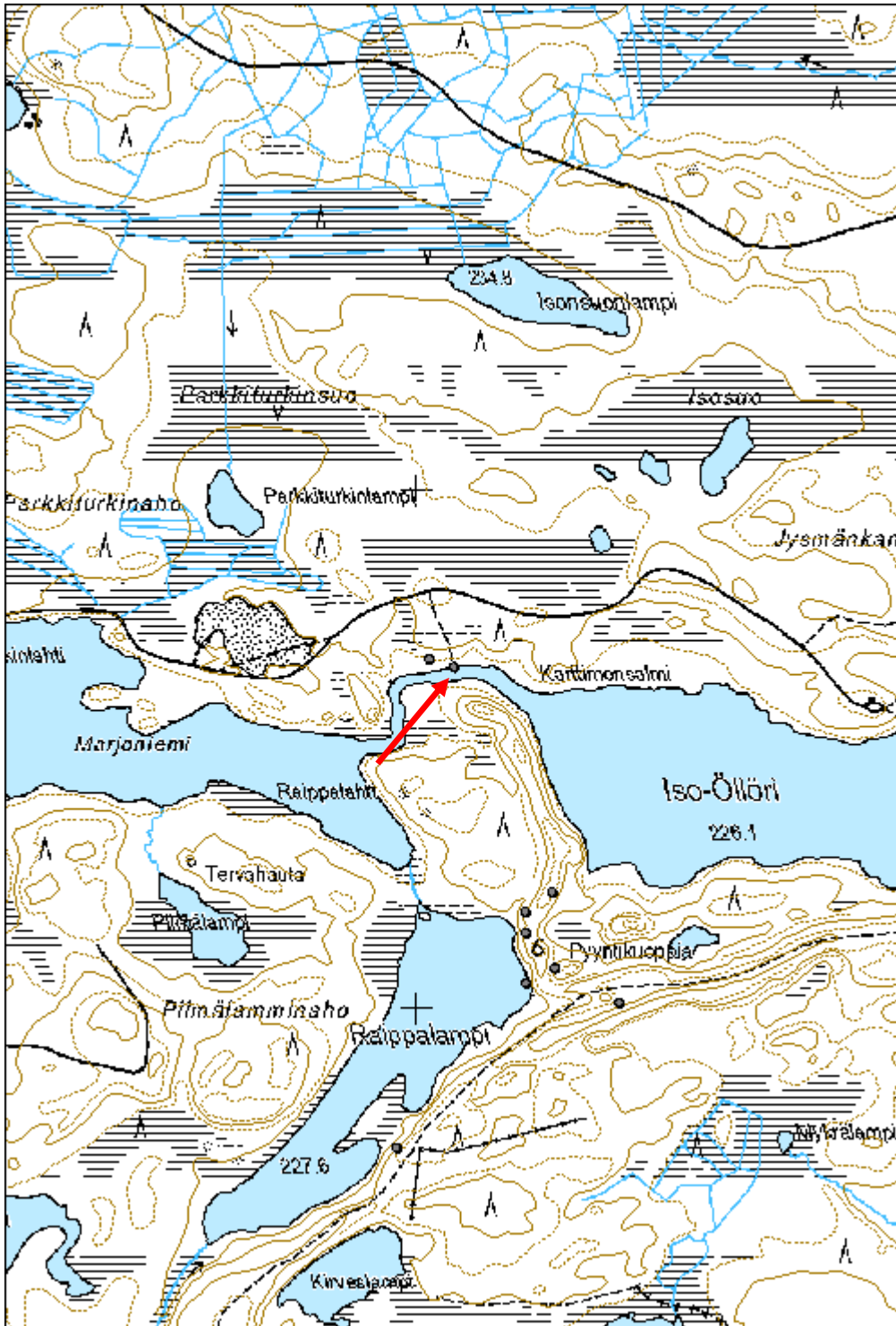
Lisätietoja**Toimenpiteet****Tarkastukset**

Tila: 3 Toteutettu Laji: 6 Suojeluarvojen tarkastus Tarkastusvuosi: 2013
Tarkastuspvm: 21.7.2013 Tarkastaja: R. Mustonen
Kuvaus: KMO kulttuuriperintöinventointi Kainuu

Viranomaisrekisterinro:		Kunto:	3 Huono
		Olotila:	2 Ei käytössä
Arvotus:	8 Muu suojeluarvo	Kohteen suojelu:	9 Muu suojeluarvo

Selitys:	Selitys:
Ympäristön suojelu:	99 Muu suojeluarvoa sisältävä alue
Selitys:	1218 Öllörinsärkkä (amo)

Kohdetyyppi:	13 Liikennekohteet	Copyright:	© Metsähallitus 2008 © Maanmittauslaitos 1/MML/08
Koordinaatit:	X 7226658, Y 3632072, Z 227	Mittakaava:	1:10000



Kirves-Topin talonpaikka

MH-tunnus: 161635

Kohdetyyppi:	1 Asuinpaikat	Haltija:	161 Metsätalous Kainuu
Ajoitus:	7116 Uusi aika	Ylläpitäjä:	161 Metsätalous Kainuu
Rakentamivuosi:		Kunta:	777 SUOMUSSALMI
Lukumäärä:	1		

Koordinaattiselitys:		Geometria tuotettu:	4 Gps-mittaus, korjaamaton
Koordinaatit:	X 7185250, Y 3631007, Z 225	Löydöt:	

Taustatiedot

Pentti Kinnunen opasti paikalle.

Ympäristön kuvaus

Kohde sijaitsee Kevättijärven kaakkoispuolella, Vienan reitin varrella. Se on kahden kuvion rajalla, joista toisella on taimikkoa ja toisella uudistuskypsää metsikköä.

Kohteen kuvaus

Pentti Kinnusen kertoman mukaan Kirves-Topi eli Topi Kinnunen ryhtyi 1940-luvulla rakentamaan paikalle taloa. Hän ehti rakentaa kehikon, mutta työ jäi kesken. Paikalla on nähtävissä kasvillisuuden alla epämääräinen suorakaiteen muotoinen kuvio ja lähistöllä on lahoava kasa hirsiiä.

Kohteen rajaus

Kohde on pistemäinen.

Tulkinta

Kirves-Topin rakentama talonkehikko.

Lisätietoja***Toimenpiteet******Tarkastukset***

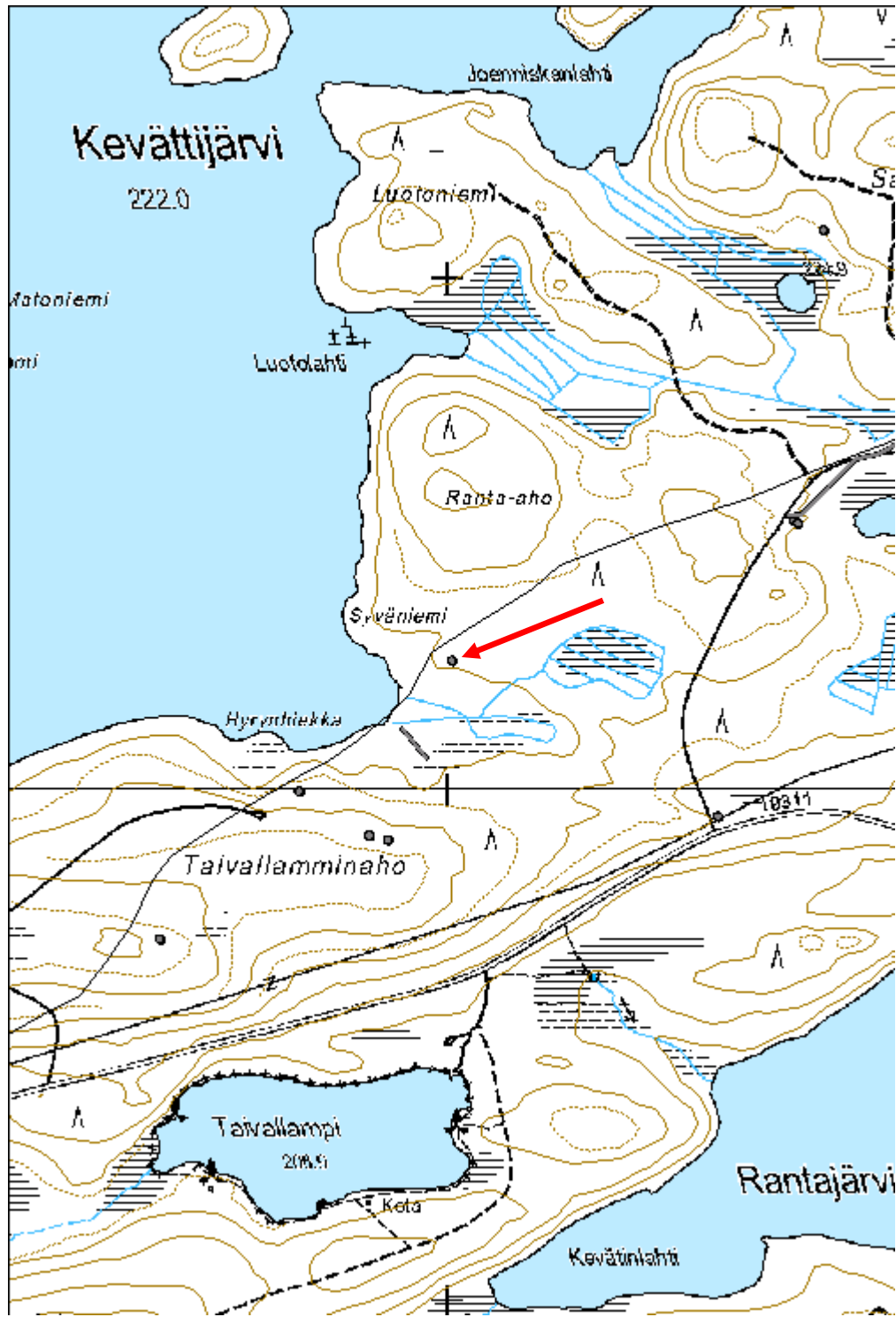
Tila: 3 Toteutettu Laji: 6 Suojeluarvojen tarkastus Tarkastusvuosi: 2013
Tarkastuspvm: 19.9.2013 Tarkastaja: R. Mustonen
Kuvaus: KMO kulttuuriperintöinventointi Kainuu

Viranomaisrekisterinro:	Kunto:	2 Keskinertainen
	Olotila:	2 Ei käytössä

Arvotus:	8 Muu suojeluarvo	Kohteen suojelu:	9 Muu suojeluarvo
Selitys:		Selitys:	

Ympäristön suojelu:	0 Ei määritelty
Selitys:	

Kohdetyyppi:	1 Asuinpaikat	Copyright:	© Metsähallitus 2008 © Maanmittauslaitos 1/MML/08
Koordinaatit:	X 7185250, Y 3631007, Z 225	Mittakaava:	1:10000



Saarisuo 1 tarinapaikka

MH-tunnus: 163472

Kohdetyyppi:	4 Hautapaikat?	Haltija:	161 Metsätalous Kainuu
Ajoitus:	7116 Uusi aika	Ylläpitäjä:	161 Metsätalous Kainuu
Rakentamisvuosi:		Kunta:	777 SUOMUSSALMI
Lukumäärä:	1		

Koordinaattiselitys:		Geometria tuotettu:	4 Gps-mittaus, korjaamaton
Koordinaatit:	X 7186688, Y 3633289, Z 227	Löydöt:	

Taustatiedot

Pentti Kinnunen kertoi kohteesta.

Ympäristön kuvaus

Kohde sijaitsee Vienan reitin varrella, Kivi-Kevätti -järven kaakkoispuolella. Kuviolla on taimikkoa.

Kohteen kuvaus

Kinnusen mukaan sodan jälkeen paikalta löytyi jäänyt venäläinen sotilas. Sotilas on perimätiedon mukaan haudattu löytöpaikalleen. Mahdollisesta haudasta ei ole fyysisiä jäänteitä maan päällä. Paikalla on kivikasa, mutta se on tehty paikalla olleen puhelintolpan tueksi, eikä ole hauta. (Ilmeisesti Viiangin vartioille oli tätä kautta vedetty puhelinlinja).

Kohteen rajausta

Kohde on pistemäinen.

Tulkinta

Tarinapaikka.

Lisätietoja***Toimenpiteet******Tarkastukset***

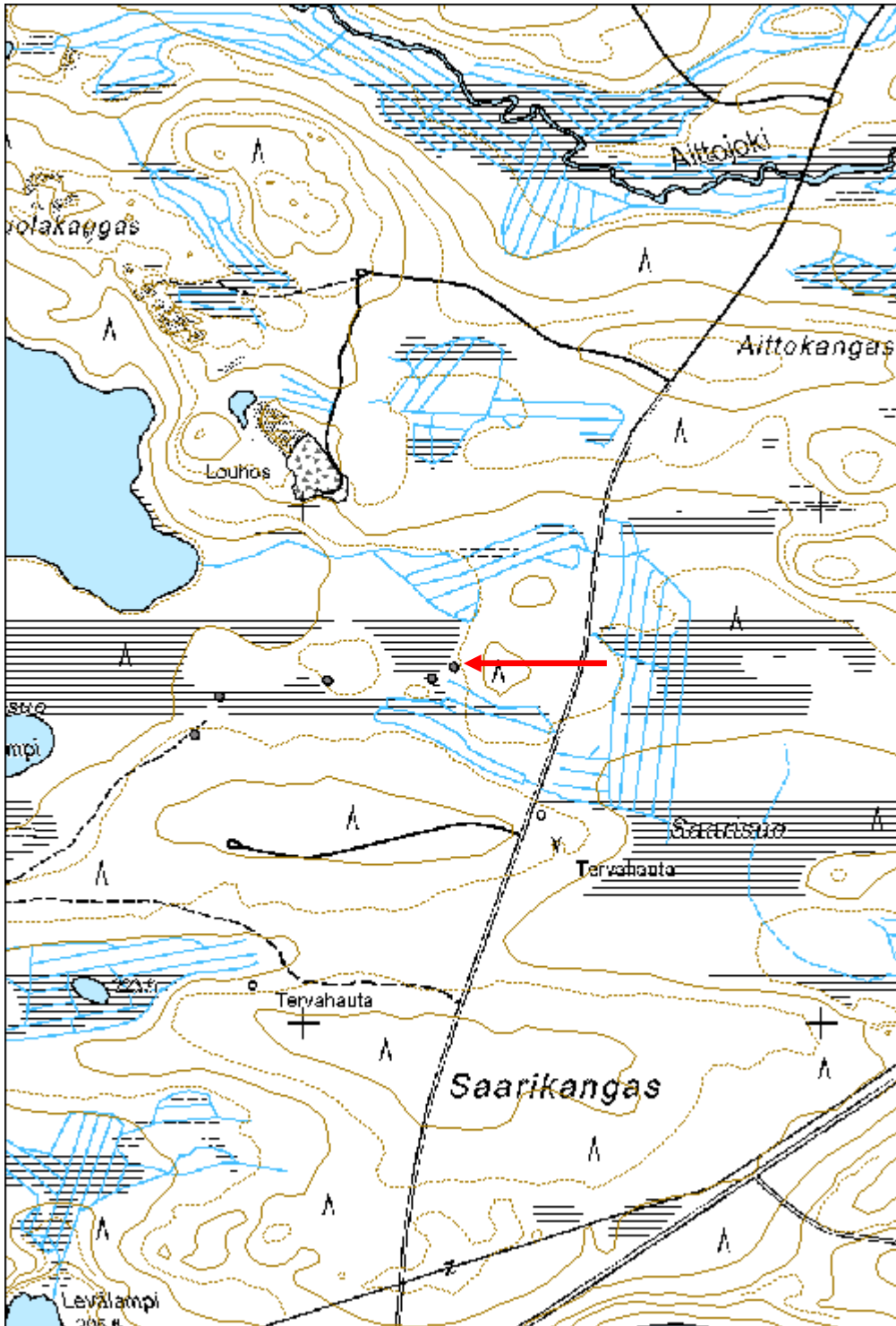
Tila: 3 Toteutettu Laji: 6 Suojeluarvojen tarkastus Tarkastusvuosi: 2013
Tarkastuspvm: 19.9.2013 Tarkastaja: R. Mustonen
Kuvaus: KMO kulttuuriperintöinventointi Kainuu

Viranomaisrekisterinro:	Kunto:	0 Ei määritelty
	Olotila:	2 Ei käytössä

Arvotus:	8 Muu suojeluarvo	Kohteen suojelu:	9 Muu suojeluarvo
Selitys:		Selitys:	

Ympäristön suojelu:	0 Ei määritelty
Selitys:	

Kohdetyyppi:	4 Hautapaikat?	Copyright:	© Metsähallitus 2008 © Maanmittauslaitos 1/MML/08
Koordinaatit:	X 7186688, Y 3633289, Z 227	Mittakaava:	1:10000



Kivijärvensuo 2 tikaspuu jäännös

MH-tunnus: 158897

Kohdetyyppi:	99 Muu/määrittelemätön	Haltija:	161 Metsätalous Kainuu
Ajoitus:	7116 Uusi aika	Ylläpitäjä:	161 Metsätalous Kainuu
Rakentamivuosi:		Kunta:	777 SUOMUSSALMI
Lukumäärä:	1		

Koordinaattiselitys:		Geometria tuotettu:	4 Gps-mittaus, korjaamaton
Koordinaatit:	X 7209400, Y 3622603, Z 260	Löydöt:	

Taustatiedot

Kohde havaittiin toista kohdetta etsittäessä.

Ympäristön kuvaus

Kohde sijaitsee Puraksessa rajavyöhykkeellä, Pienen Kivijärven eteläpuolella, soiden ympäröimällä, hieman korkeammalla kummulla. Kuviolla on nuorta kasvatusmetsää.

Kohteen kuvaus

Paikalla on mäntyjä ja kookas maakivi. Mäntyihin nojaa irrallisia puunrunkoja, jotka ovat olleet osana jotain rakennetta. Kiven päällä lautoja ja rimoja, jotka ovat muodostaneet tikkaat. Maassa on mahdollisesti puisen lavan jäänteet.

Kohteen rajaus

Kohde on pistemäinen.

Tulkinta

Kyseessä voi olla jonkinlaisen pyyntilavan (karhuntalas) tai rajalinjan tarkkailuun liittyvän, korkealla puussa sijainneen rakenteen jäänteet.

Lisätietoja***Toimenpiteet******Tarkastukset***

Tila: 3 Toteutettu Laji: 6 Suojeluarvojen tarkastus Tarkastusvuosi: 2013
Tarkastuspvm: 17.7.2013 Tarkastaja: R. Mustonen
Kuvaus: KMO kulttuuriperintöinventointi Kainuu

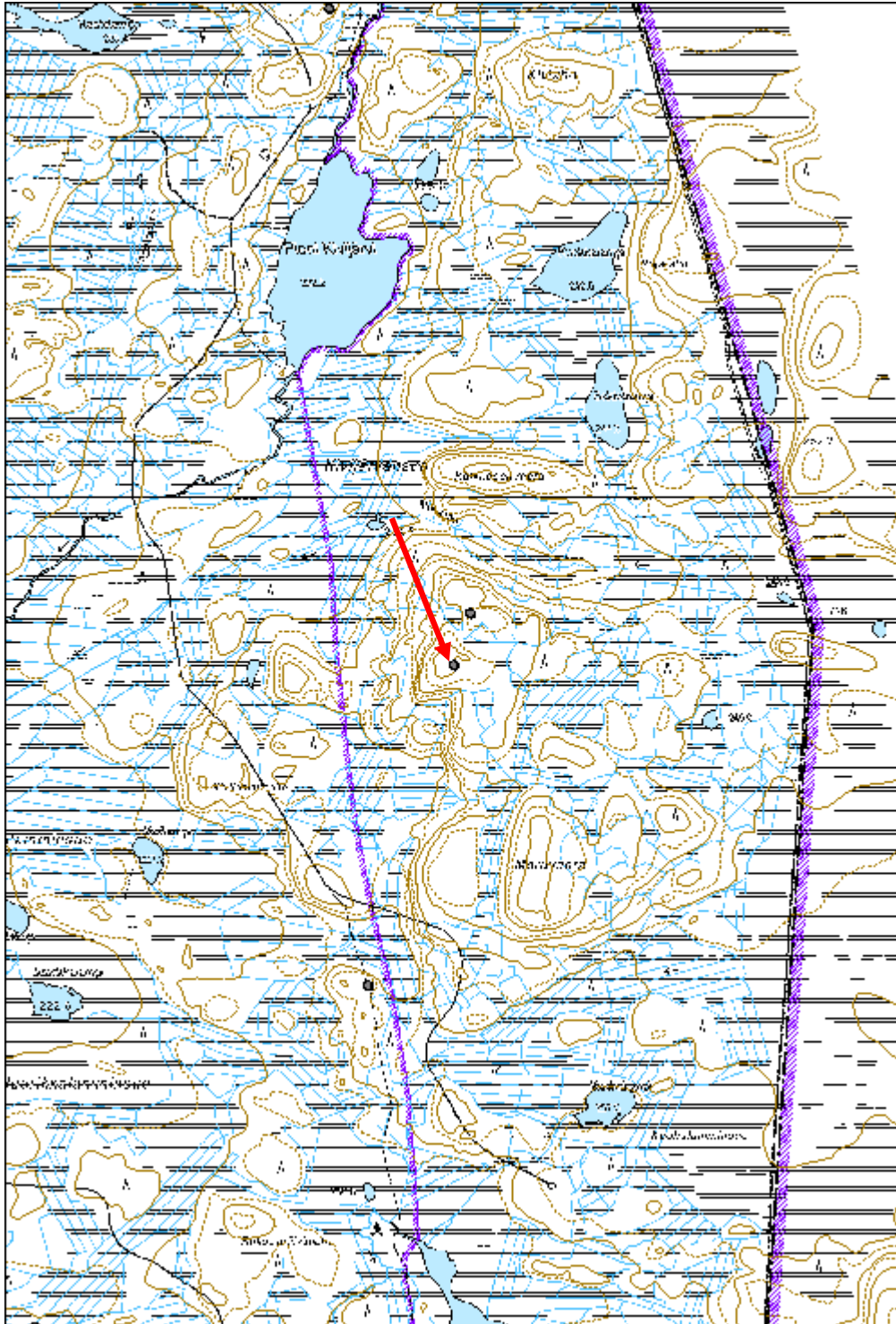
Viranomaisrekisterinro:	Kunto:	3 Huono
--------------------------------	---------------	---------

Arvotus:	99 Ei suojeluarvoa	Olotila:	2 Ei käytössä
Selitys:		Kohteen suojelu:	99 Ei suojeluarvoa
Ympäristön suojelu:	0 Ei määritelty	Selitys:	
Selitys:			



Kivijärvensuo 2 tikas jäännös.

Kohdetyyppi:	99 Muu/määrittelemätön	Copyright:	© <i>Metsähallitus</i> 2008 © <i>Maanmittauslaitos 1/MML/08</i>
Koordinaatit:	X 7209400, Y 3622603, Z 260	Mittakaava:	1:18505



Nivanlampi uittokämpä jäännös

MH-tunnus: 162795

Kohdetyyppi:	9 Valmistuspaikat/työpaikat	Haltija:	161 Metsätalous Kainuu
Ajoitus:	7116 Uusi aika	Ylläpitäjä:	161 Metsätalous Kainuu
Rakentamisvuosi:		Kunta:	777 SUOMUSSALMI
Lukumäärä:	4		

Koordinaattiselitys:		Geometria tuotettu:	4 Gps-mittaus, korjaamaton
Koordinaatit:	X 7191915, Y 3620482, Z 205	Löydöt:	

Taustatiedot

Paikalle on merkitty uittokämpä vanhassa kartassa.

Ympäristön kuvaus

Kohde sijaitsee Ison Parvajärven lounaisosassa, Parvakosken kohdalla, länsirannalla. Kuviolla on varttunutta kasvatusmetsää.

Kohteen kuvaus

Uittokämpästä on jäljellä yksi rakennuksen pohja, käymälä, suorakaiteen muotoinen vedellä täyttynyt kuoppa ja kivi- ja maarakenteita rannassa.

1: Rantaan johtaa maaramppi. Tukkeja on jäljellä rannalla, sekä yksi maahan pultattu hirsi, jossa on reikiä ja niissä pystypuita. Kiviä on kasattu rannalle.

2: Kohde on suorakaiteen muotoinen kaivettu kuoppa maassa, joka on osittain täyttynyt vedellä. Painanne on mitoiltaan 8 x 4,5 metriä. Vedessä on hirssiä.

3: Kohde on rakennettu laudoista ja se on ollut väriltään punainen. Kohteella on huopakatto. Osa huussin säiliörakenteesta on betonista.

4: Kohde koostuu hirsijäänteistä ja on mitoiltaan 6 x 4m, Kohde on hieman L-kirjaimen muotoinen.

Kohteen rajaus

Kohteen rajaus on aluemainen. Alakohteet on merkitty pisteillä.

Tulkinta

Uittokämpän jäänteet.

Lisätietoja***Toimenpiteet******Tarkastukset***

Tila: 3 Toteutettu

Laji: 6 Suojeluarvojen tarkastus

Tarkastusvuosi: 2013

Tarkastuspvm: 3.7.2013

Tarkastaja: R. Mustonen

Kuvaus: KMO kulttuuriperintöinventointi Kainuu

**Viranomais-
rekisterinro:**

Kunto: 3 Huono

Arvotus: 8 Muu suojeluarvo

Olotila: 2 Ei käytössä

**Kohteen
suojaus:** 9 Muu suojeluarvo

Selitys:

Selitys:

**Ympäristön
suojaus:**

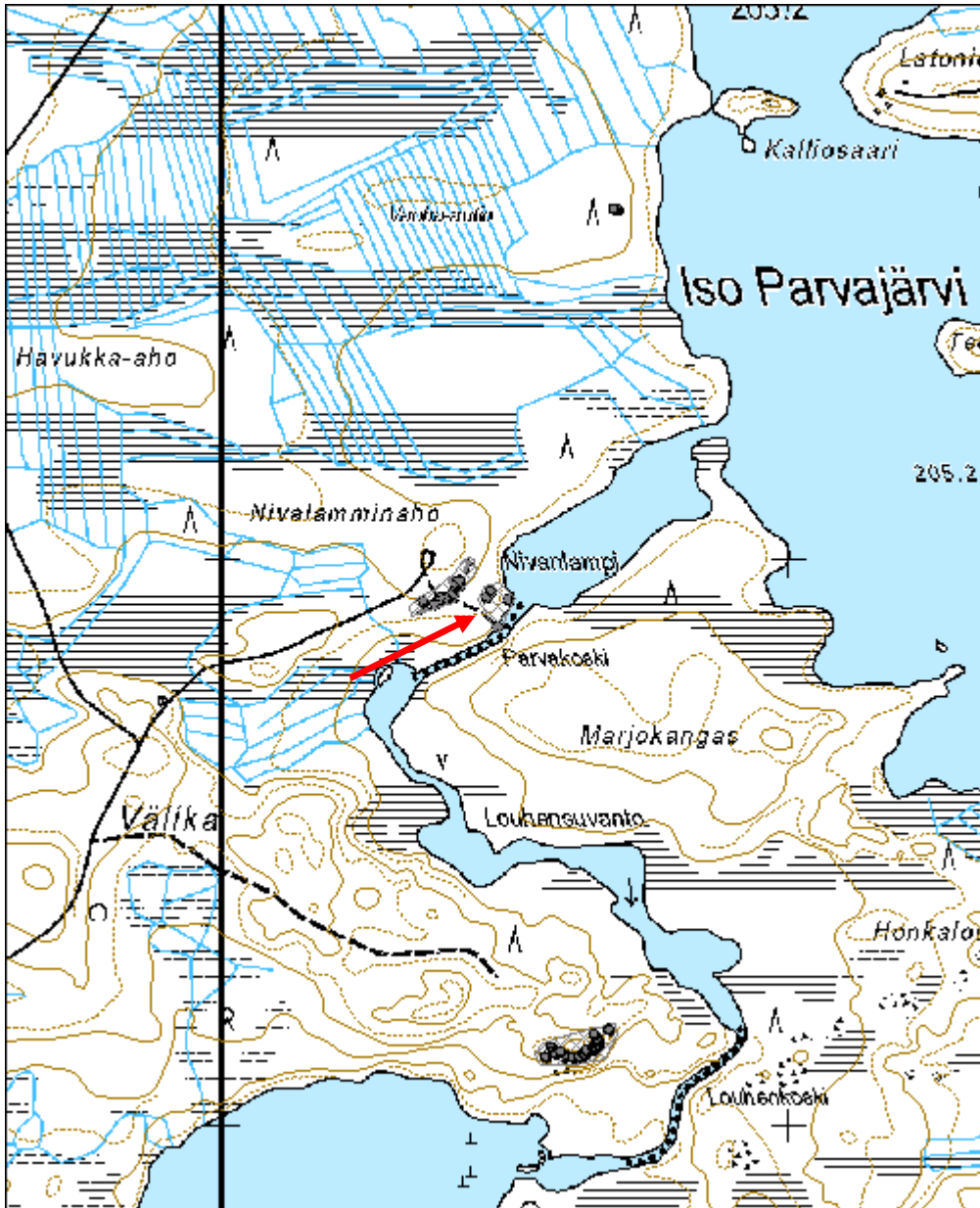
0 Ei määritelty

Selitys:



Nivanlampi uittokämpä jäännös.

Kohdetyyppi:	9 Valmistuspaikat/työpaikat	Copyright:	© Metsähallitus 2008 © Maanmittauslaitos 1/MML/08
Koordinaatit:	X 7191915, Y 3620482, Z 205	Mittakaava:	1:10000



Kirnukoski 3 uittorakennelma

MH-tunnus: 158051

Kohdetyyppi:	9 Valmistuspaikat/työpaikat	Haltija:	161 Metsätalous Kainuu
Ajoitus:	7116 Uusi aika	Ylläpitäjä:	161 Metsätalous Kainuu
Rakentamivuosi:		Kunta:	777 SUOMUSSALMI
Lukumäärä:	1		

Koordinaattiselitys:		Geometria tuotettu:	4 Gps-mittaus, korjaamaton
Koordinaatit:	X 7189806, Y 3618663, Z 190	Löydöt:	

Taustatiedot

Kohde on uusi löytö.

Ympäristön kuvaus

Kohde sijaitsee Kirnukoskella, Purasjoen varressa. Rannassa on nuorta kasvatusmetsää.

Kohteen kuvaus

Kosken pohjoisrannalla on kivrakennelma vedessä, etelärannalla on veistetyin näköinen hirsi rannan suuntaisesti.

Kohteen rajaus

Pistemäinen.

Tulkinta


Mahdollisia uittorakenteita.

Lisätietoja***Toimenpiteet******Tarkastukset***

Tila: 3 Toteutettu Laji: 6 Suojeluarvojen tarkastus Tarkastusvuosi: 2013
Tarkastuspvm: 12.6.2013 Tarkastaja: R. Mustonen
Kuvaus: KMO kulttuuriperintöinventointi Kainuu

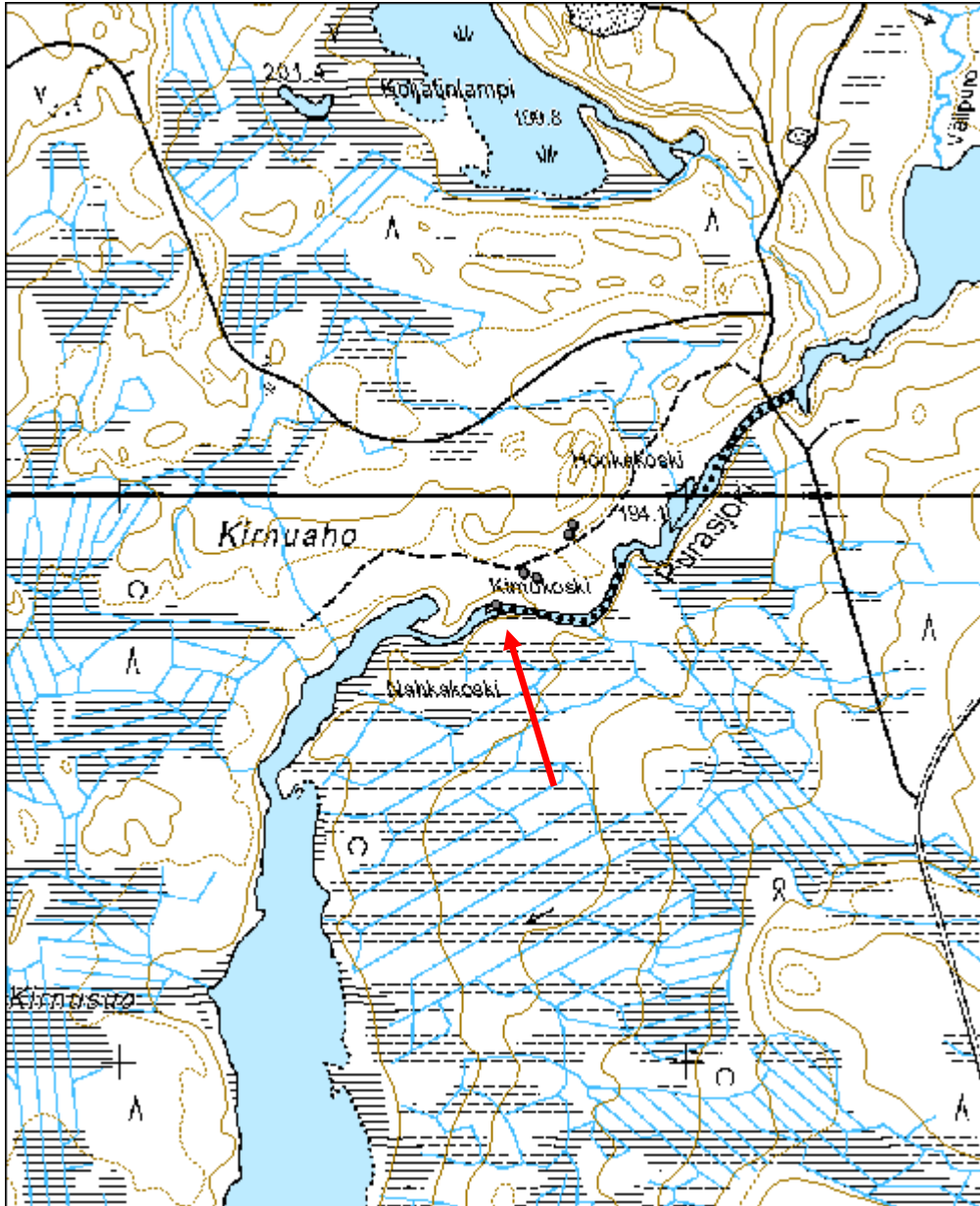
Viranomaisrekisterinro:		Kunto:	3 Huono
		Olotila:	2 Ei käytössä
Arvotus:	8 Muu suojeluarvo	Kohteen suojele:	9 Muu suojeluarvo

Selitys:	Selitys:
Ympäristön suojelu:	0 Ei määritelty
Selitys:	



Kirnukoski 3 uittorakenne jäännös.

Kohdetyyppi:	9 Valmistuspaikat/työpaikat	Copyright:	© Metsähallitus 2008 © Maanmittauslaitos 1/MML/08
Koordinaatit:	X 7189806, Y 3618663, Z 190	Mittakaava:	1:10000



Tökönaho uittorakenne jäännös

MH-tunnus: 160009

Kohdetyyppi:	10 Valmistuspaikat/työpaikat?	Haltija:	161 Metsätalous Kainuu
Ajoitus:	7116 Uusi aika	Ylläpitäjä:	161 Metsätalous Kainuu
Rakentamisvuosi:		Kunta:	777 SUOMUSSALMI
Lukumäärä:	8		

Koordinaattiselitys:		Geometria tuotettu:	4 Gps-mittaus, korjaamaton
Koordinaatit:	X 7179741, Y 3619330, Z 200	Löydöt:	

Taustatiedot

Kohteesta saatiin vinkki Metsähallituksen metsurilta.

Ympäristön kuvaus

Kohde sijaitsee sekametsässä, jossa kasvaa pääasiassa kuusta ja mäntyä. Kohde on rannan lähellä, niin että kosken kohina kuuluu.

Kohteen kuvaus

Kohteeseen kuuluu useita kuoppia metsässä sekä puu- ja kivirakennelmia rannalla kosken molemmin puolin.

Kuoppa 1: Kohde on kulmikas ja reunat kuoppaan ovat jyrkät. Kohde on mitoiltaan 2 x 2 m ja 80 cm syvä.

Kuoppa 2: Kohde on mitoiltaan 1,5 x 1 m ja melko matala.

Kuoppa 3: Kohde on mitoiltaan 1,5 x 1,5 m, ja 1 m syvä. Pohja on rahkasammaleen peitossa.

Kuoppa 4: Kolme vierekkäistä kuoppaa, jotka muodostavat ympyrän.

Kuoppa 5: Kohde on mitoiltaan 3 x 4 m, ja 1 m syvä. Kohde on hieman L-kirjaimen muotoinen.

Kuoppa 6: Kohde on mitoiltaan 3 x 4 m, ja 1 m syvä. Kohde on hieman L-kirjaimen muotoinen.

Kohteen rajaus

Kohde on aluemainen.

Tulkinta

Uittorakenteita

Lisätietoja***Toimenpiteet***

Tarkastukset

Tila: 2 Suunniteltu Laji: 6 Suojeluarvojen tarkastus Tarkastusvuosi: 2013
Tarkastuspvm: 22.8.2013 Tarkastaja: R. Mustonen
Kuvaus: KMO kulttuuriperintöinventointi Kainuu

**Viranomais-
rekisterinro:****Kunto:** 3 Huono**Arvotus:** 8 Muu suojeluarvo**Olotila:** 2 Ei käytössä**Kohteen
suojelu:** 9 Muu suojeluarvo**Selitys:****Selitys:****Ympäristön
suojelu:**

0 Ei määritelty

Selitys:

Tökönaho uittorakenne jäännös.

Jokiniemi 2 uuttupuu

MH-tunnus: 163480

Kohdetyyppi:	9 Valmistuspaikat/työpaikat	Haltija:	161 Metsätalous Kainuu
Ajoitus:	7116 Uusi aika	Ylläpitäjä:	161 Metsätalous Kainuu
Rakentamivuosi:		Kunta:	777 SUOMUSSALMI
Lukumäärä:	1		

Koordinaattiselitys:		Geometria tuotettu:	4 Gps-mittaus, korjaamaton
Koordinaatit:	X 7184682, Y 3632806, Z 200	Löydöt:	

Taustatiedot

Kohde on uusi havainto.

Ympäristön kuvaus

Kohde sijaitsee Vuokissa, Rantajärveen rajautuvalla Jokiniemellä. Maasto on hieman kosteahkoa. Kuviolla on uudistuskypsää metsikköä.

Kohteen kuvaus

Kelopuussa on useita kirveeniskujälkiä. Yhdessä kirveellä tehdyssä korossa on kannallaan pystyssä oleva neliömäinen syvä kuoppa.

Kohteen rajaus

Kohde on pistemäinen.

Tulkinta

Uutut ovat ihmisten tekemiä pesäkoloja, joista on pesimäaikaan haettu linnunmunia.

Lisätietoja***Toimenpiteet******Tarkastukset***

Tila: 3 Toteutettu Laji: 6 Suojeluarvojen tarkastus Tarkastusvuosi: 2013
Tarkastuspvm: 2.7.2013 Tarkastaja: R. Mustonen
Kuvaus: KMO kulttuuriperintöinventointi Kainuu

Viranomaisrekisterinro:		Kunto:	2 Keskinertainen
		Olotila:	2 Ei käytössä
Arvotus:	8 Muu suojeluarvo	Kohteen	9 Muu suojeluarvo

Selitys:	suojelu: Selitys:
-----------------	------------------------------------

Ympäristön suojelu:	99 Muu suojeluarvoa sisältävä alue
Selitys:	32853 Yli-Vuokki



Jokiniemi 2 uuttupuu jäännös.

Pulkkisenautio 2 venevaja jäännös

MH-tunnus: 158221

Kohdetyyppi:	9 Valmistuspaikat/työpaikat	Haltija:	161 Metsätalous Kainuu
Ajoitus:	7116 Uusi aika	Ylläpitäjä:	161 Metsätalous Kainuu
Rakentamisvuosi:		Kunta:	777 SUOMUSSALMI
Lukumäärä:	1		

Koordinaattiselitys:		Geometria tuotettu:	4 Gps-mittaus, korjaamaton
Koordinaatit:	X 7191080, Y 3645129, Z 225	Löydöt:	

Taustatiedot

Kohde on SutiGis:ssä.

Ympäristön kuvaus

Kohde sijaitsee Viianginjärven koillisrannalla, Pulkkisenaution edustalla. Kuviolla on uudistuskypsää metsikköä.

Kohteen kuvaus

Rakennuksen pohjan koko on 4 x 4 metriä. Hirsiä on jäljellä enimmillään kuusi kerrosta. Hirret ovat pitkälle lahonneita.

Kohteen rajaus

Kohde on pistemäinen.

Tulkinta

Rajavartioston venevajan jäännökset.

Lisätietoja

Kohde on merkitty vuoden 1964 karttaan.

Toimenpiteet***Tarkastukset***

Tila: 3 Toteutettu Laji: 6 Suojeluarvojen tarkastus Tarkastusvuosi: 2013
Tarkastuspvm: 18.6.2013 Tarkastaja: R. Mustonen
Kuvaus: KMO kulttuuriperintöinventointi Kainuu

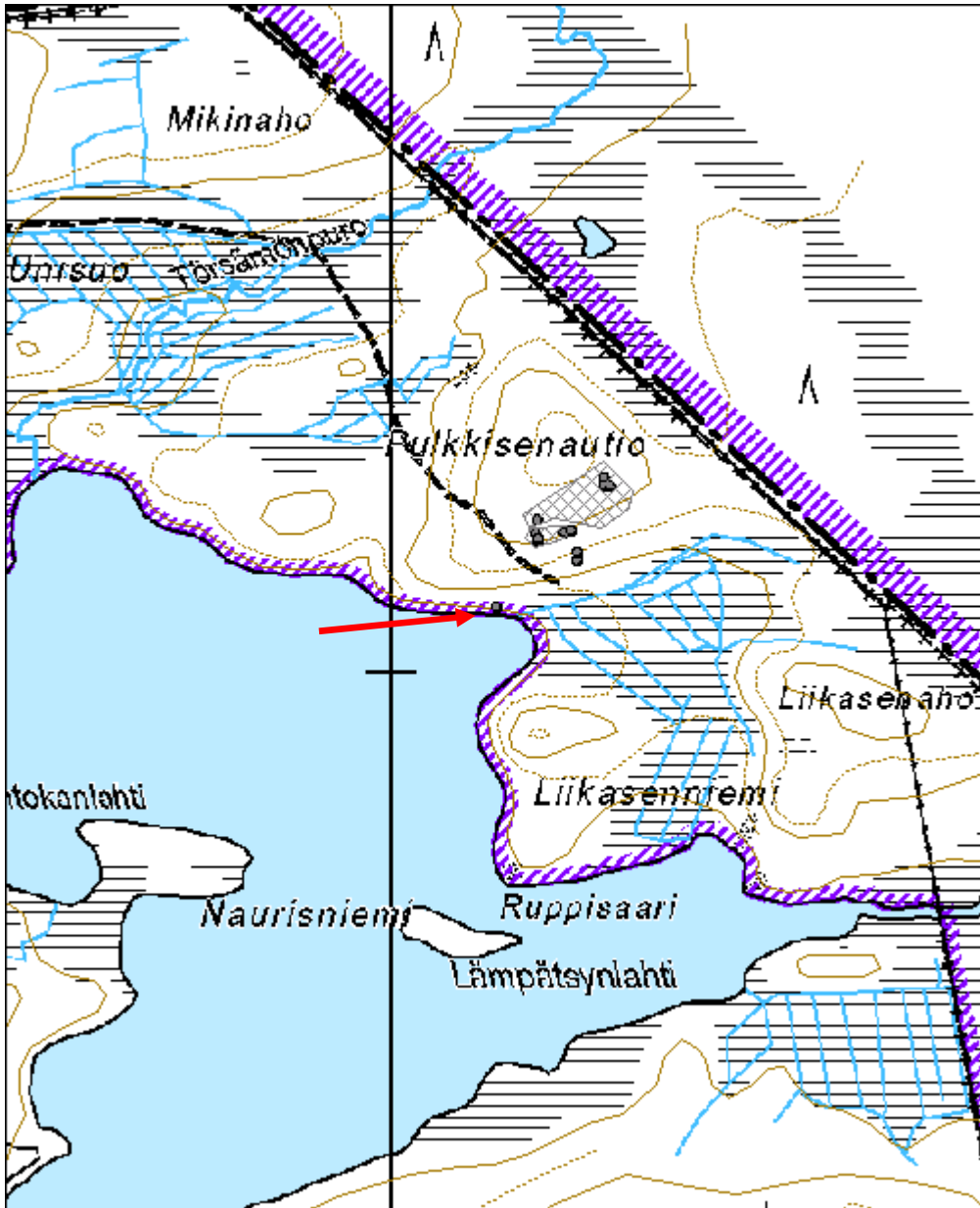
Viranomaisrekisterinro:		Kunto:	2 Keskinertainen
		Olotila:	2 Ei käytössä
Arvotus:	8 Muu suojeluarvo	Kohteen	9 Muu suojeluarvo

Selitys:	suojelu: Selitys:
Ympäristön suojelu:	0 Ei määritelty
Selitys:	



Pulkkisenautio 2 venevaja jäännös.

Kohdetyyppi:	9 Valmistuspaikat/työpaikat	Copyright:	© Metsähallitus 2008 © Maanmittauslaitos 1/MML/08
Koordinaatit:	X 7191080, Y 3645129, Z 225	Mittakaava:	1:7000



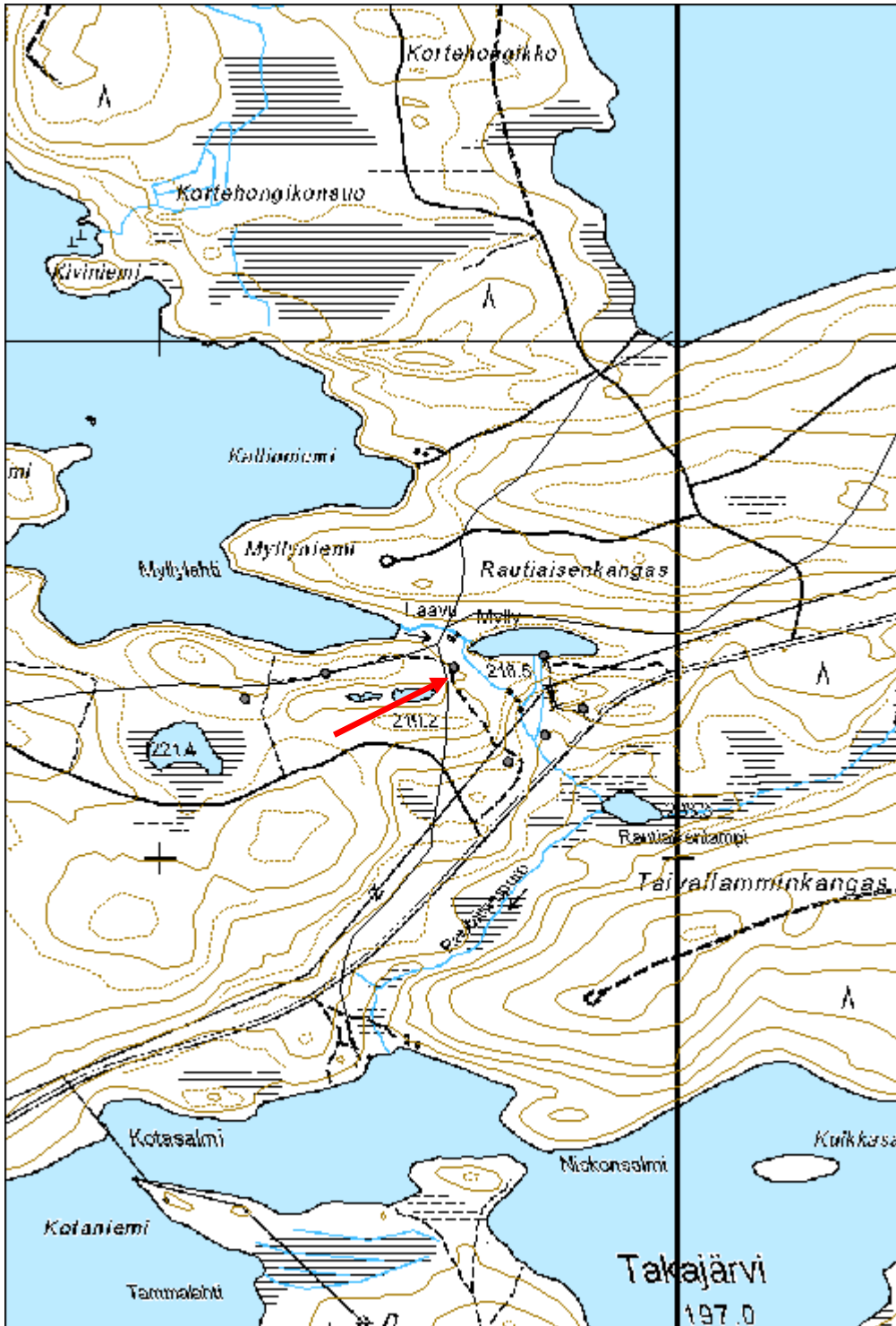
5.4. Sotahistorialliset kohteet:

Rautiaisenkangas 3 hautapaikka		MH-tunnus: 162536
Kohdetyyppi:	3 Hautapaikat	Haltija: 161 Metsätalous Kainuu
Ajoitus:	7116 Uusi aika	Ylläpitäjä: 161 Metsätalous Kainuu
Rakentamisvuosi:		Kunta: 777 SUOMUSSALMI
Lukumäärä:	1	
Koordinaattiselitys:		Geometria tuotettu: 4 Gps-mittaus, korjaamaton
Koordinaatit:	X 7184367, Y 3629565, Z 219	Löydöt:
Taustatiedot		
Pentti Kinnunen opasti kohteelle.		
Ympäristön kuvaus		
Kohde sijaitsee Rautiaisen myllylle tuovan tien itäpuolella. Se sijaitsee juuri ja juuri valtion maan puolella. Kuviolla on taimikkoo.		
Kohteen kuvaus		
Paikalle on pystytetty puupaalu, johon on kaiverrettu CCCP, 1940, ortodoksinen risti ja toiselle puolelle teksti SUOMI.		
Kohteen rajaus		
Kohde on pistemäinen.		
Tulkinta		
Pentti Kinnunen kertoo paikalle haudatun venäläisen.		
Lisätietoja		
Toimenpiteet		
Tarkastukset		
Tila: 3 Toteutettu	Laji: 6 Suojeluarvojen tarkastus	Tarkastusvuosi: 2013
Tarkastuspvm: 19.9.2013 Tarkastaja: R. Mustonen		
Kuvaus: KMO kulttuuriperintöinventointi Kainuu		
Viranomais-	Kunto:	1 Hyvä

rekisterinro:		Olotila:	2 Ei käytössä
Arvotus:	8 Muu suojeluarvo	Kohteen suojelu:	9 Muu suojeluarvo
Selitys:		Selitys:	

Ympäristön suojelu:	0 Ei määritelty
Selitys:	

Kohdetyyppi:	3 Hautapaikat	Copyright:	© Metsähallitus 2008 © Maanmittauslaitos 1/MML/08
Koordinaatit:	X 7184367, Y 3629565, Z 219	Mittakaava:	1:10000



Raateenportti joukkohauta

MH-tunnus: 159562

Kohdetyyppi:	3 Hautapaikat	Haltija:	161 Metsätalous Kainuu
Ajoitus:	7119 Toinen maailmansota	Ylläpitäjä:	161 Metsätalous Kainuu
Rakentamisvuosi:		Kunta:	777 SUOMUSSALMI
Lukumäärä:	1		

Koordinaattiselitys:		Geometria tuotettu:	4 Gps-mittaus, korjaamaton
Koordinaatit:	X 7196329, Y 3611501, Z 210	Löydöt:	

Taustatiedot

Kohde on peruskartassa.

Ympäristön kuvaus

Kohde sijaitsee Raateentien pohjoispuolella suon reunalla. Kohteen ohi kulkee pitkospuut. Kuviolla on uudistuskypsää metsikköä.

Kohteen kuvaus

Suolla on neuvostoarmeijan joukkohauta, josta ei ole merkkejä maanpinnalla. Paikalle on pystytetty kyltti, jossa kerrotaan haudattuja sotilaita olleen 79 kappaletta.

Kohteen rajaus

Kohde on pistemäinen.

Tulkinta

Kohde on talvisodan aikainen joukkohauta.

Lisätietoja***Toimenpiteet******Tarkastukset***

Tila: 3 Toteutettu Laji: 6 Suojeluarvojen tarkastus Tarkastusvuosi: 2013
Tarkastuspvm: 14.8.2013 Tarkastaja: R. Mustonen
Kuvaus: KMO kulttuuriperintöinventointi Kainuu

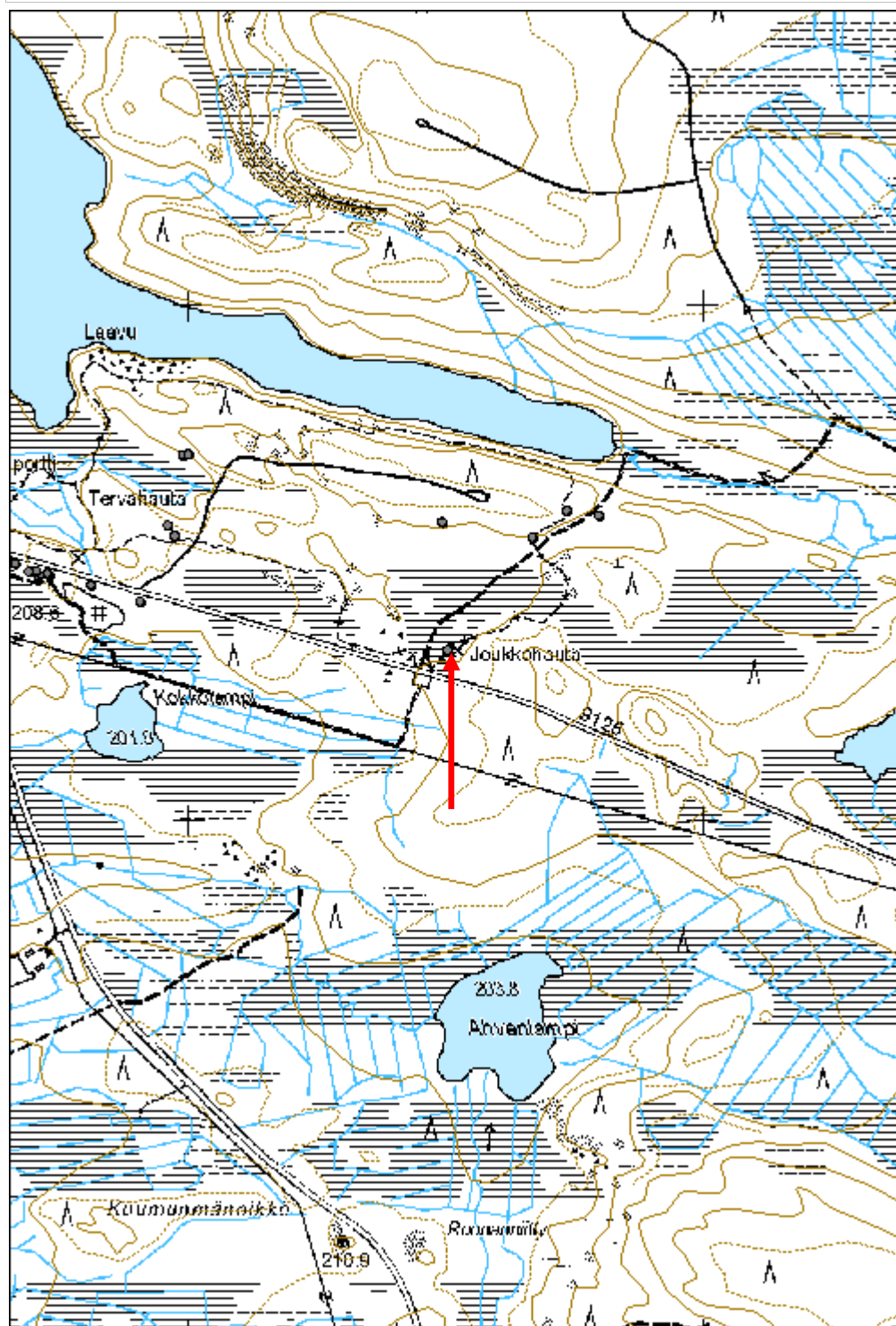
Viranomaisrekisterinro:		Kunto:	2 Keskinertainen
		Olotila:	2 Ei käytössä
Arvotus:	8 Muu suojeluarvo	Kohteen	9 Muu suojeluarvo

Selitys:	suojelu: Selitys:
Ympäristön suojelu:	0 Ei määritelty
Selitys:	



Raatteenportti 2 joukkohauta kyltti.

Kohdetyyppi:	3 Hautapaikat	Copyright:	© Metsähallitus 2008 © Maanmittauslaitos 1/MML/08
Koordinaatit:	X 7196329, Y 3611501, Z 210	Mittakaava:	1:10000



Syväjärvensärkkä 5 kaivanto

MH-tunnus: 160513

Kohdetyyppi:	6 Puolustusvarustukset?	Haltija:	161 Metsätalous Kainuu
Ajoitus:	7199 Ajoitus epäselvä	Ylläpitäjä:	161 Metsätalous Kainuu
Rakentamisvuosi:		Kunta:	777 SUOMUSSALMI
Lukumäärä:	4		

Koordinaattiselitys:		Geometria tuotettu:	8 Digitointi, mittakaava <1:20000
Koordinaatit:	X 7190369, Y 3598314, Z 197	Löydöt:	

Taustatiedot

Yksi kohteista merkitty SutiGisiin ja Reiskaan, loput löydettiin tarkastuksessa.

Ympäristön kuvaus

Mäntykangasmaastoa, jossa aluskasvillisuus varpua ja sammalta.

Kohteen kuvaus

Paikalla on neljä kaivantoa, joista yhdessä on käytetty eristeenä muovia. Jos kohteet samanaikaisia, niin ne eivät ole kovin vanhoja. Ulkomuodollisesti ne muistuttavat Suomussalmen muita sotahistoriallisia kohteita, mutta varmaa ajoitusta ei ole. Kaivannoista noin 90 m etelään on toinen neljän kaivannon joukko.

Kaivanto 1 (160510): Suorakaiteenmuotoinen n.1m x 70cm kokoinen kaivanto, jonka syvyys n. 70cm. Kaivannon länsikulmassa kaivettaessa syntynyt maakasa. Pohja on peittynyt sammaleeseen.

Kaivanto 2 (160511): Suorakaiteenmuotoinen ja n.2 x 1m kokoinen kaivanto, jonka syvyys n. 70cm.

Kaivanto 3 (160512): Suorakaiteenmuotoinen ja n. 2 x 1m kokoinen kaivanto, jonka syvyys n. 60cm.

Kaivanto 4/kuoppa jäännös (137169): Suorakaiteenmuotoinen j n. 2,5 x 1,5m kokoinen kaivanto, jonka syvyys n.1,2 m. Kaivannon pohja on peittynyt sammaleeseen. Kaivannon reunoilla on näkyvissä puurakenteita sekä hajonneita kattorakenteita. Luoteiskulmassa puurakenteiden päällä näkyy pala muovia. Merkitty kuopparakenteeksi Reiskaan.

Kohteen rajaus

Aluemainen

Tulkinta

Muodoltaan kaivannot vastaavat sota-aikaisia kohteita. Yhdessä kaivannoista eristeenä käytetty muovia. Eivät siksi kovin vanhoja.

Lisätietoja***Toimenpiteet***

Tarkastukset

Tila: 3 Toteutettu Laji: 6 Suojeluarvojen tarkastus Tarkastusvuosi: 2013
Tarkastuspvm: 26.7.2013 Tarkastaja: H. Kelola-Mäkeläinen
Kuvaus: KMO-kulttuuriperintöinventointi

**Viranomais-
rekisterinro:****Kunto:** 1 Hyvä**Arvotus:**

8 Muu suojeluarvo

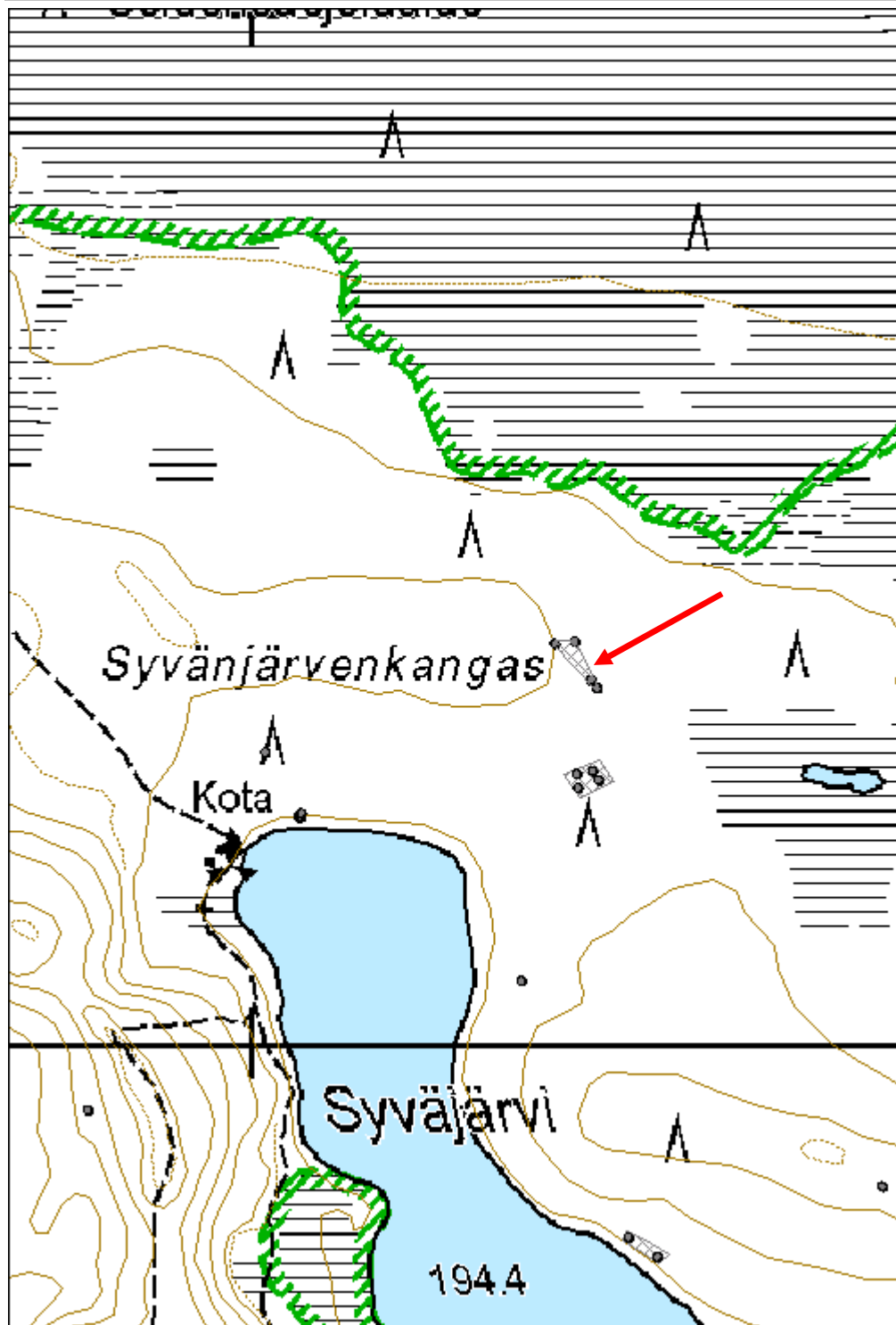
Olotila: 2 Ei käytössä**Kohteen
suojelu:** 9 Muu suojeluarvo**Selitys:****Selitys:****Ympäristön
suojelu:**

0 Ei määritelty

Selitys:

Kaivanto 1.

Kohdetyyppi:	6 Puolustusvarustukset?	Copyright:	© Metsähallitus 2008 © Maanmittauslaitos 1/MML/08
Koordinaatit:	X 7190369, Y 3598314, Z 197	Mittakaava:	1:5000



Viinakangas 2 kaivanto

MH-tunnus: 159294

Kohdetyyppi:	5 Puolustusvarustukset	Haltija:	161 Metsätalous Kainuu
Ajoitus:	7119 Toinen maailmansota	Ylläpitäjä:	161 Metsätalous Kainuu
Rakentamisvuosi:		Kunta:	777 SUOMUSSALMI
Lukumäärä:	1		

Koordinaattiselitys:		Geometria tuotettu:	4 Gps-mittaus, korjaamaton
Koordinaatit:	X 7195091, Y 3606108, Z 218	Löydöt:	

Taustatiedot

Näkyvät SutiGIS:ssä.

Ympäristön kuvaus

Mätästetty avohakkuualue 20 m etäisyydellä tiestä.

Kohteen kuvaus

Neliönmuotoinen noin 4x4 m ja 1-1,2 m syvyinen kaivanto. Kaivuussa syntynyt noin 2 m levyiset vallit. Luoteiskulmassa noin metrin levyinen kuoppa jonka syvyys n. 40 cm. Mahdollisesti kivirakenteita ja reunat sortuneet osittain kaivannon sisälle.

Kohteen rajaus

Pistemäinen.

Tulkinta

Sotahistoriallinen kohde.

Lisätietoja

-

Toimenpiteet***Tarkastukset***

Tila: 3 Toteutettu Laji: 6 Suojeluarvojen tarkastus Tarkastusvuosi: 2013
Tarkastuspvm: 24.7.2013 Tarkastaja: H.Kelola-Mäkeläinen
Kuvaus: KMO-kulttuuriperintöinventointi

Viranomaisrekisterinro:		Kunto:	1 Hyvä
		Olotila:	2 Ei käytössä
Arvotus:	8 Muu suojeluarvo	Kohteen	9 Muu suojeluarvo

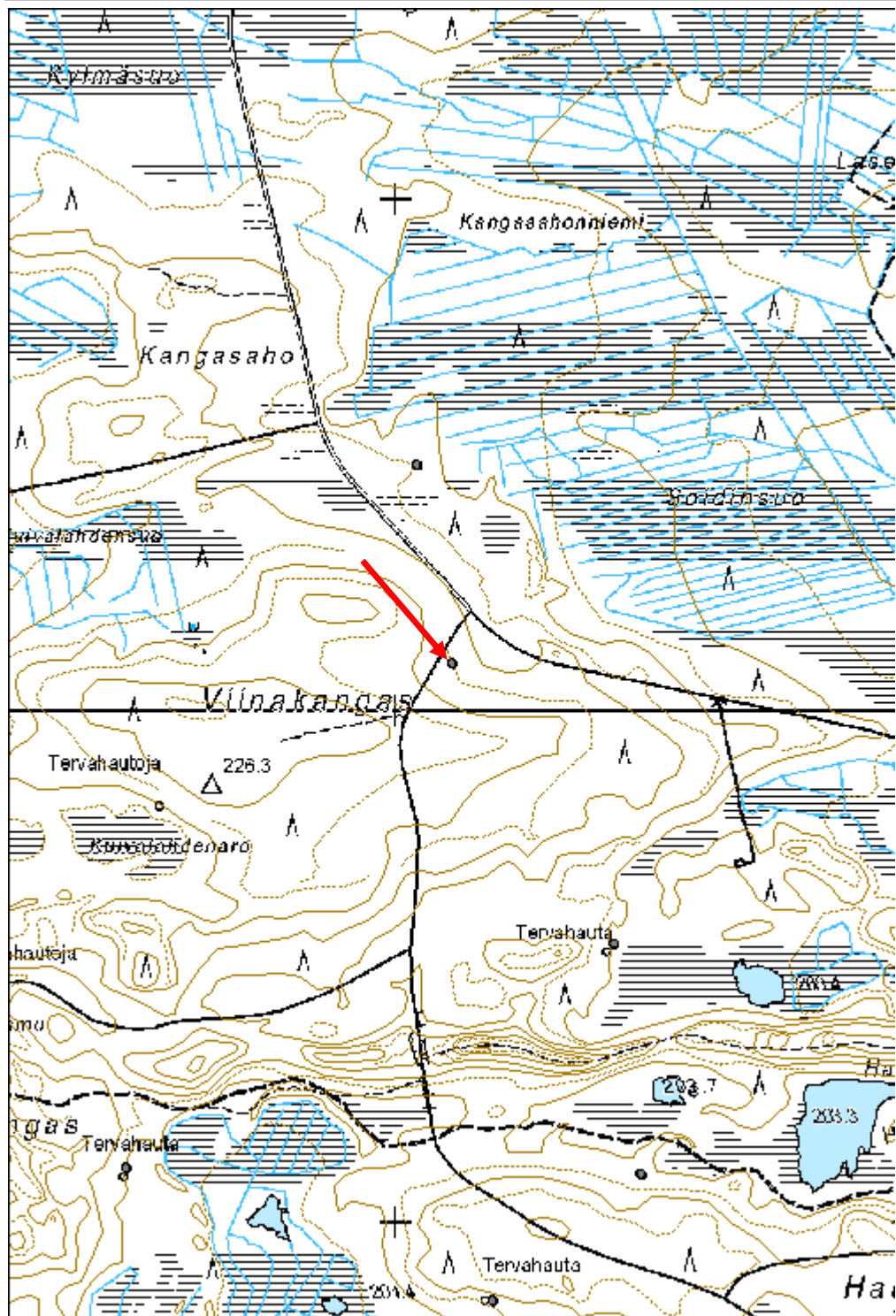
Selitys:	suojelu: Selitys:
-----------------	------------------------------------

Ympäristön suojelu:	0 Ei määritelty
Selitys:	



Kaiivanto.

Kohdetyyppi:	5 Puolustusvarustukset	Copyright:	© Metsähallitus 2008 © Maanmittauslaitos 1/MML/08
Koordinaatit:	X 7195091, Y 3606108, Z 218	Mittakaava:	1:10000



Haukilamminsuo 3 kapulasilta jäännös

MH-tunnus: 162544

Kohdetyyppi:	13 Liikennekohteet	Haltija:	161 Metsätalous Kainuu
Ajoitus:	7116 Uusi aika	Ylläpitäjä:	161 Metsätalous Kainuu
Rakentamivuosi:		Kunta:	777 SUOMUSSALMI
Lukumäärä:	1		

Koordinaattiselitys:		Geometria tuotettu:	4 Gps-mittaus, korjaamaton
Koordinaatit:	X 7186632, Y 3632836, Z 225	Löydöt:	

Taustatiedot

Pentti Kinnunen opasti kohteelle.

Ympäristön kuvaus

Kohde sijaitsee Vienan reitin varressa, Kivi-Kevätti -järven kaakkoispuolella. Kuvio on kitumaata.

Kohteen kuvaus

Vienan reitti tulee kohdalle, jossa on kapea kosteikkoalue. Kengällä tunnustellessa maassa tuntuu olevan uponneena puurakenteita.

Kohteen rajaus

Kohde on pistemäinen.

Tulkinta

Pentti Kinnusen mukaan paikalla on sota-aikainen kapulasilta, joka mahdollisesti kaluston kuljettamisen koston kohdan yli.

Lisätietoja***Toimenpiteet******Tarkastukset***

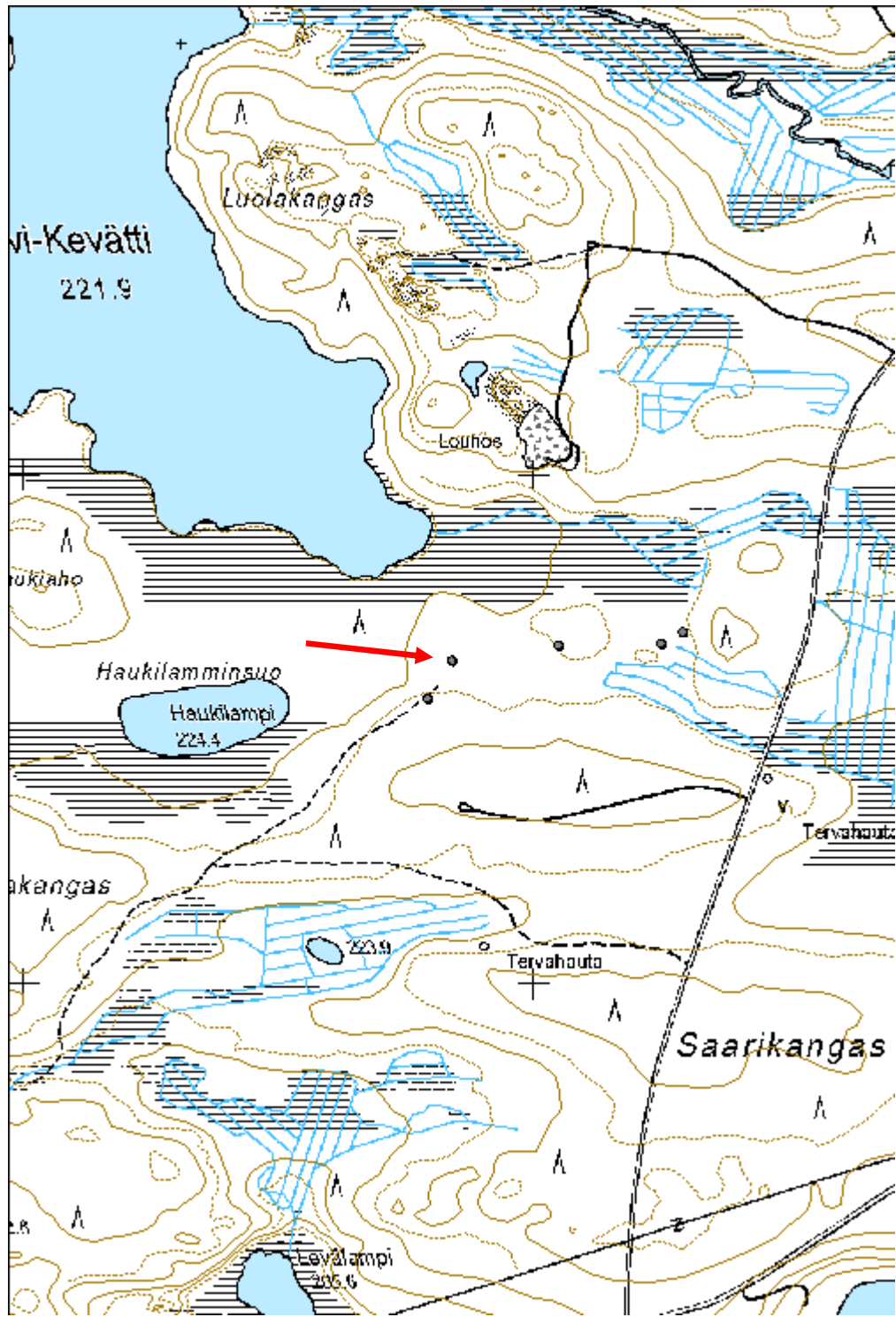
Tila: 3 Toteutettu Laji: 6 Suojeluarvojen tarkastus Tarkastusvuosi: 2013
Tarkastuspvm: 19.9.2013 Tarkastaja: R. Mustonen
Kuvaus: KMO kulttuuriperintöinventointi Kainuu

Viranomaisrekisterinro:		Kunto:	2 Keskinertainen
		Olotila:	2 Ei käytössä
Arvotus:	8 Muu suojeluarvo	Kohteen	9 Muu suojeluarvo

Selitys:	suojelu: Selitys:
-----------------	------------------------------------

Ympäristön suojelu:	0 Ei määritelty
Selitys:	

Kohdetyyppi:	13 Liikennekohteet	Copyright:	© Metsähallitus 2008 © Maanmittauslaitos 1/MML/08
Koordinaatit:	X 7186632, Y 3632836, Z 225	Mittakaava:	1:10000



Raatikanvaara 2 konekivääripesäke jäännös

MH-tunnus: 161105

Kohdetyyppi:	5 Puolustusvarustukset	Haltija:	161 Metsätalous Kainuu
Ajoitus:	7119 Toinen maailmansota	Ylläpitäjä:	161 Metsätalous Kainuu
Rakentamivuosi:		Kunta:	777 SUOMUSSALMI
Lukumäärä:	1		

Koordinaattiselitys:		Geometria tuotettu:	4 Gps-mittaus, korjaamaton
Koordinaatit:	X 7240575, Y 3620829, Z 246	Löydöt:	

Taustatiedot

Keijo Kyllönen ja Eero Seppänen opastivat paikalla.

Ympäristön kuvaus

Kohde sijaitsee Raatikanvaaralla, Itärajan retkeilyreitillä varrella.

Kohteen kuvaus

Kaivantö on L:n muotoinen. Sivujen mitat ovat 4,5 ja 4 metriä. Leveys noin 0,5 metriä ja syvyys noin 0,6 metriä.

Kohteen rajaus

Kohde on pistemäinen.

Tulkinta

Talvisodan aikainen venäläisten rakentama pesäke.

Lisätietoja***Toimenpiteet******Tarkastukset***

Tila: 3 Toteutettu Laji: 6 Suojeluarvojen tarkastus Tarkastusvuosi: 2013
Tarkastuspvm: 18.9.2013 Tarkastaja: R. Mustonen
Kuvaus: KMO kulttuuriperintöinventointi Kainuu

Viranomaisrekisterinro:		Kunto:	1 Hyvä
		Olotila:	2 Ei käytössä
Arvotus:	8 Muu suojeluarvo	Kohteen suojele:	9 Muu suojeluarvo

Selitys:	Selitys:
Ympäristön suojelu:	99 Muu suojeluarvoa sisältävä alue
Selitys:	58385 Raatikanvaara (dialogialue)

Raatikanvaara 3 konekivääripesäke jäännös

MH-tunnus: 161205

Kohdetyyppi:	5 Puolustusvarustukset	Haltija:	161 Metsätalous Kainuu
Ajoitus:	7119 Toinen maailmansota	Ylläpitäjä:	161 Metsätalous Kainuu
Rakentamisvuosi:		Kunta:	777 SUOMUSSALMI
Lukumäärä:	1		

Koordinaattiselitys:		Geometria tuotettu:	4 Gps-mittaus, korjaamaton
Koordinaatit:	X 7240616, Y 3620703, Z 249	Löydöt:	

Taustatiedot

Keijo Kyllönen ja Eero Seppänen opastivat kohteella.

Ympäristön kuvaus

Kohde sijaitsee Raatikanvaaralla, Itärajan retkeilyreitillä varrella.

Kohteen kuvaus

Loiva L-muoto, pituus 5\m\ ja 2.5 m, syv. n. 60, cm lev. n. 1 m, valli toisella reunalla

Kohteen rajaus

Kohde on pistemäinen.

Tulkinta

Talvisodan aikainen venäläisten rakentama ampumapesäke. Ampumapesäkkeiden rivi sijaitsee leirin lounaispuolella.

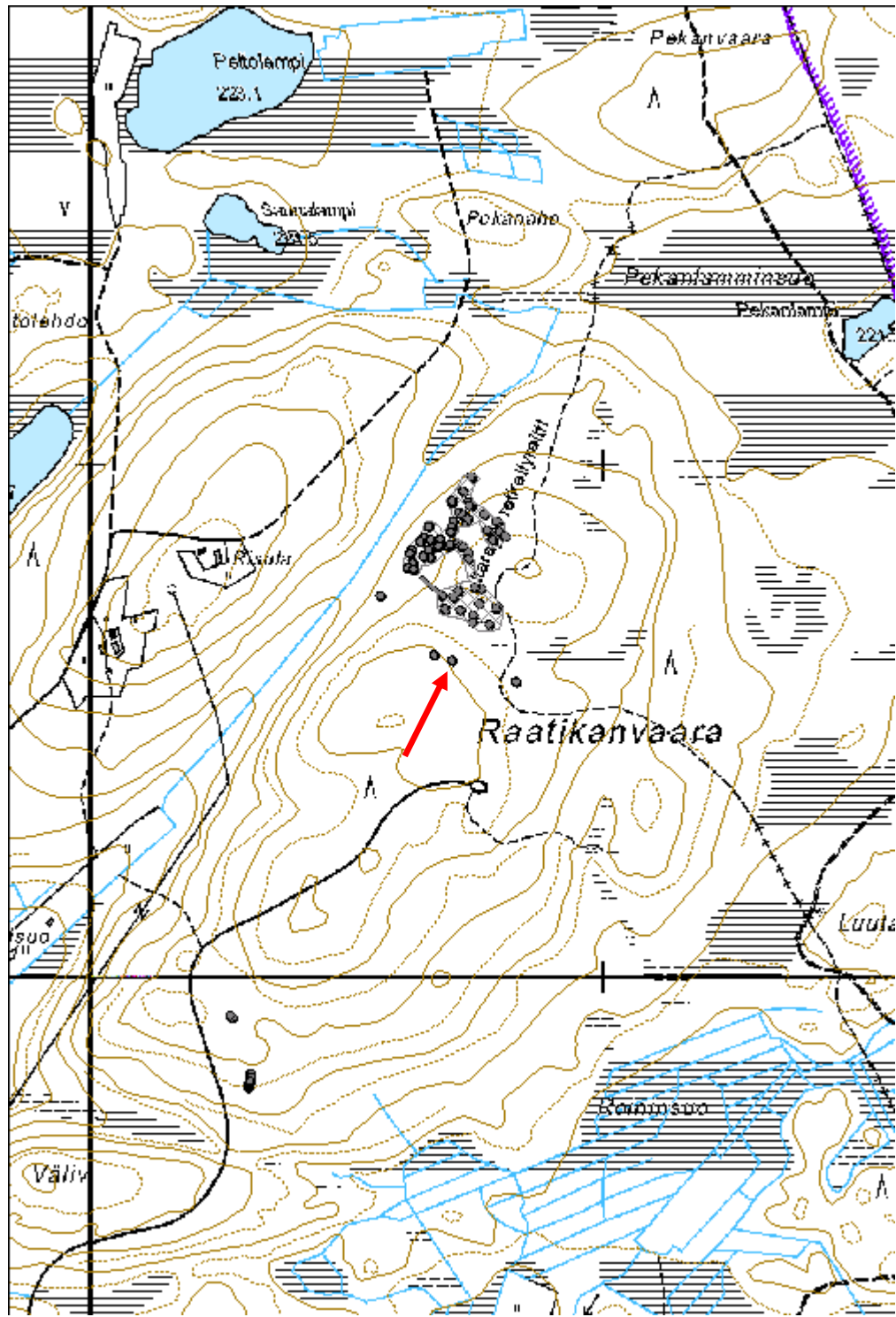
Lisätietoja***Toimenpiteet******Tarkastukset***

Tila: 3 Toteutettu	Laji: 6 Suojeluarvojen tarkastus	Tarkastusvuosi: 2013
Tarkastuspvm: 18.9.2013 Tarkastaja: R. Mustonen		
Kuvaus: KMO kulttuuriperintöinventointi Kainuu		

Viranomais-**Kunto:** 1 Hyvä

rekisterinro:		Olotila: 2 Ei käytössä
Arvotus:	8 Muu suojeluarvo	Kohteen suojelu: 9 Muu suojeluarvo
Selitys:		Selitys:
Ympäristön suojelu:	99 Muu suojeluarvoa sisältävä alue	
Selitys:	58385 Raatikanvaara (dialogialue)	

Kohdetyyppi:	5 Puolustusvarustukset	Copyright:	© <i>Metsähallitus</i> 2008 © <i>Maanmittauslaitos 1/MML/08</i>
Koordinaatit:	X 7240616, Y 3620703, Z 249	Mittakaava:	1:10000



Raatikanvaara 4 konekivääripesäke jäännös

MH-tunnus: 161204

Kohdetyyppi:	5 Puolustusvarustukset	Haltija:	161 Metsätalous Kainuu
Ajoitus:	7119 Toinen maailmansota	Ylläpitäjä:	161 Metsätalous Kainuu
Rakentamivuosi:		Kunta:	777 SUOMUSSALMI
Lukumäärä:	1		

Koordinaattiselitys:		Geometria tuotettu:	4 Gps-mittaus, korjaamaton
Koordinaatit:	X 7240627, Y 3620669, Z 250	Löydöt:	

Taustatiedot

Keijo Kyllönen ja Eero Seppänen opastivat paikalla.

Ympäristön kuvaus

Kohde sijaitsee Raatikanvaaralla, Itärajan retkeilyreitillä varrella.

Kohteen kuvaus

Kaivannon pituus on 5 metriä. Pesäkelevennyksen halkaisija on 1,5 metriä ja syvyys noin 60 cm.

Kohteen rajaus

Kohde on pistemäinen.

Tulkinta

Talvisodan aikainen venäläisten rakentama pesäke.

Lisätietoja***Toimenpiteet******Tarkastukset***

Tila: 3 Toteutettu Laji: 6 Suojeluarvojen tarkastus Tarkastusvuosi: 2013
Tarkastuspvm: 18.9.2013 Tarkastaja: R. Mustonen
Kuvaus: KMO kulttuuriperintöinventointi Kainuu

Viranomaisrekisterinro:		Kunto:	1 Hyvä
		Olotila:	2 Ei käytössä
Arvotus:	8 Muu suojeluarvo	Kohteen suojelu:	9 Muu suojeluarvo

Selitys:	Selitys:
Ympäristön suojelu:	99 Muu suojeluarvoa sisältävä alue
Selitys:	58385 Raatikanvaara (dialogialue)

Raatikanvaara 5 konekivääripesäke jäännös

MH-tunnus: 161143

Kohdetyyppi:	5 Puolustusvarustukset	Haltija:	161 Metsätalous Kainuu
Ajoitus:	7119 Toinen maailmansota	Ylläpitäjä:	161 Metsätalous Kainuu
Rakentamivuosi:		Kunta:	777 SUOMUSSALMI
Lukumäärä:	1		

Koordinaattiselitys:		Geometria tuotettu:	4 Gps-mittaus, korjaamaton
Koordinaatit:	X 7240743, Y 3620564, Z 241	Löydöt:	

Taustatiedot

Keijo Kyllönen ja Eero Seppänen opastivat kohteella.

Ympäristön kuvaus

Kohde sijaitsee Raatikanvaaralla, Itärajan retkeilyreitillä länsipuolella, valtion maan rajalla.

Kohteen kuvaus

Kaivanto on kaareva ja sen poikki kulkee polku. Kaivannon pituus on noin 6 metriä ja syvyys noin 40 cm.

Kohteen rajaus

Kohde on pistemäinen.

Tulkinta

Talvisodan aikainen venäläisten rakentama pesäke.

Lisätietoja***Toimenpiteet******Tarkastukset***

Tila: 3 Toteutettu Laji: 6 Suojeluarvojen tarkastus Tarkastusvuosi: 2013
Tarkastuspvm: 18.9.2013 Tarkastaja: R. Mustonen
Kuvaus: KMO kulttuuriperintöinventointi Kainuu

Viranomaisrekisterinro:		Kunto:	1 Hyvä
		Olotila:	2 Ei käytössä
Arvotus:	8 Muu suojeluarvo	Kohteen suojelu:	9 Muu suojeluarvo

Selitys:	Selitys:
-----------------	-----------------

Ympäristön suojelu:	0 Ei määritelty
Selitys:	

Oilinki korsu jäännös

MH-tunnus: 159569

Kohdetyyppi:	5 Puolustusvarustukset	Haltija:	161 Metsätalous Kainuu
Ajoitus:	7119 Toinen maailmansota	Ylläpitäjä:	161 Metsätalous Kainuu
Rakentamisvuosi:		Kunta:	777 SUOMUSSALMI
Lukumäärä:	1		

Koordinaattiselitys:		Geometria tuotettu:	4 Gps-mittaus, korjaamaton
Koordinaatit:	X 7195278, Y 3614320, Z 250	Löydöt:	

Taustatiedot

Kohde on SutiGis:ssä.

Ympäristön kuvaus

Kohde on Raatteentie eteläpuolella, hieman itään nousevalla rinteellä sekametsässä. Kohteen vieressä on vanha mtsäkoneen ajoura.

Kohteen kuvaus

Kohde on mitoiltaan 5 x 9 m ja syvyydeltään noin 1 m. Sisäänkäynti kohteeseen on lännessä.

Kohteen rajaus

Kohde on pistemäinen.

Tulkinta

Korsun jäännös

Lisätietoja***Toimenpiteet******Tarkastukset***

Tila: 3 Toteutettu Laji: 6 Suojeluarvojen tarkastus Tarkastusvuosi: 2013
Tarkastuspvm: 14.8.2013 Tarkastaja: R. Mustonen
Kuvaus: KMO kulttuuriperintöinventointi Kainuu

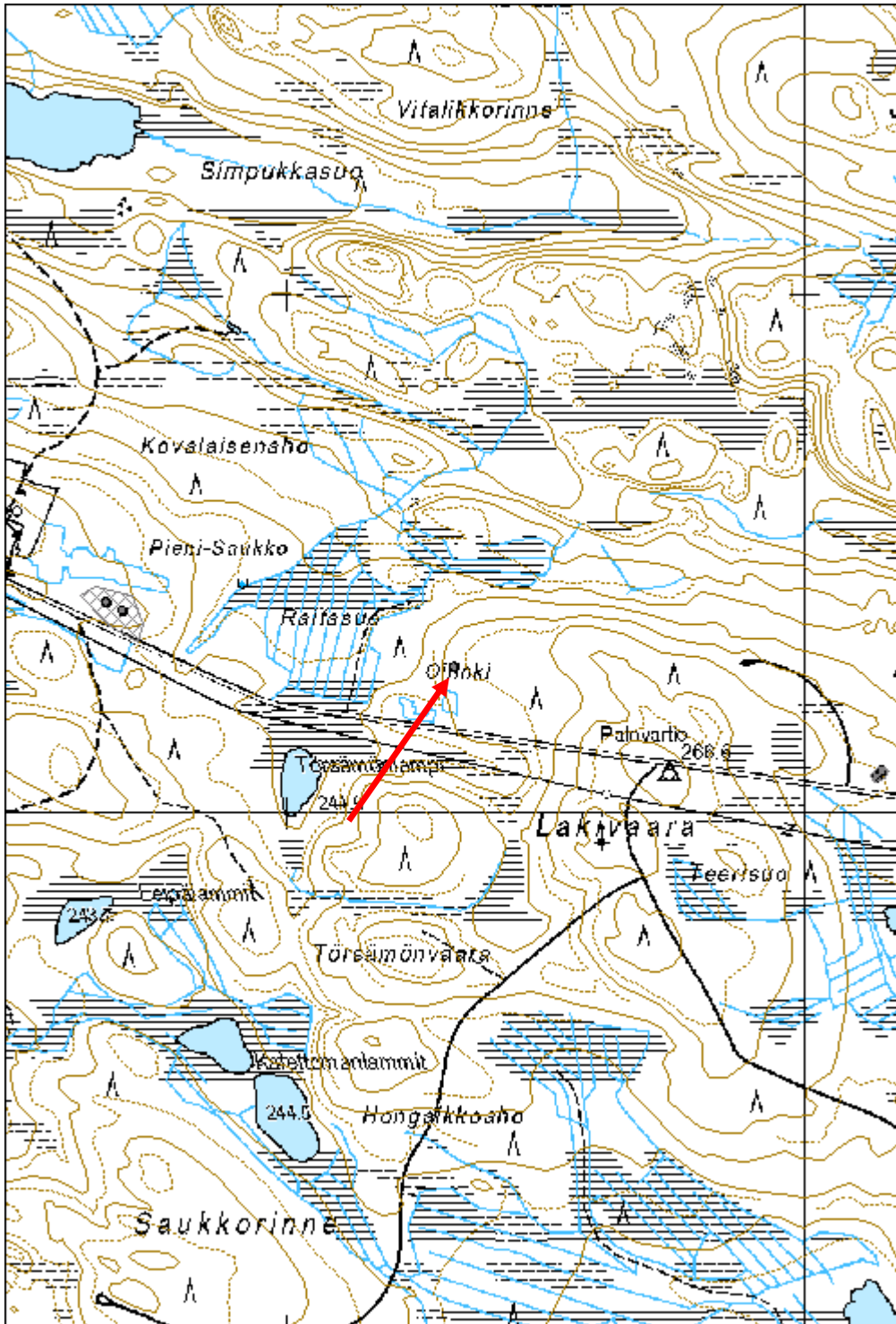
Viranomaisrekisterinro:		Kunto:	2 Kesinkertainen
		Olotila:	2 Ei käytössä
Arvotus:	8 Muu suojeluarvo	Kohteen suojele:	9 Muu suojeluarvo

Selitys:	Selitys:
Ympäristön suojelu:	0 Ei määritelty
Selitys:	



Oilinki korsi jäännös.

Kohdetyyppi:	5 Puolustusvarustukset	Copyright:	© Metsähallitus 2008 © Maanmittauslaitos 1/MML/08
Koordinaatit:	X 7195278, Y 3614320, Z 250	Mittakaava:	1:10000



Raatikanvaara korsukylä

MH-tunnus: 167934

Kohdetyyppi:	5 Puolustusvarustukset	Haltija:	161 Metsätalous Kainuu
Ajoitus:	7119 Toinen maailmansota	Ylläpitäjä:	161 Metsätalous Kainuu
Rakentamisvuosi:		Kunta:	777 SUOMUSSALMI
Lukumäärä:	52		

Koordinaattiselitys:		Geometria tuotettu:	4 Gps-mittaus, korjaamaton
Koordinaatit:	X 7240828, Y 3620652, Z 245	Löydöt:	

Taustatiedot

Keijo Kyllönen ja Eero Seppänen opastivat paikalla.

Ympäristön kuvaus

Kohde sijaitsee Raatikanvaaralla, Itärajan retkeilyreitien varrella. Metsä alueella on vanhaa sekametsää, maaperä moreenia. Alue on retkeilymetsää ja suojelualuetta.

Kohteen kuvaus

Kohde käsittää suuren korsukylän. Paikalta kartoitettiin 52 korsua. Rakenteeltaan ne ovat matalia nelikulmaisia kaivantoja, yleensä syvyydeltään noin 0,5m x 1m. Sivujen pituudet vaihtelevat noin 3 metrin ja 10 metrin välillä. Yleisin mitta vaikuttaisi olevan noin 4m x 6m. Korsuissa on jäljellä jonkin verran puisia tukitolppia. Joissain korsuissa suuaukkoa tai seiniä on tuettu kevyellä kylmämuuratulla kivirakenteella. Paikalta löytyy myös hieman metalliromua, piikkilankaa ja tiiliä.

Kohteen rajaus

Korsukylä koostuu noin 3-4 rykelmästä jossa on noin 10 korsua kussakin. Kohde rajautuu noin 250m x 250m halkaisijaltaan olevalle erittäin epäsäännölliselle alueelle Raatikanvaaran laen pohjois- ja luoteisosaan.

Tulkinta

Kyseessä on venäläisten korsukylä talvisodan ajalta

Lisätietoja

Noin 75m korsukylän lounaispuolella on neljä konekivääripesäkettä puolustusasemina.

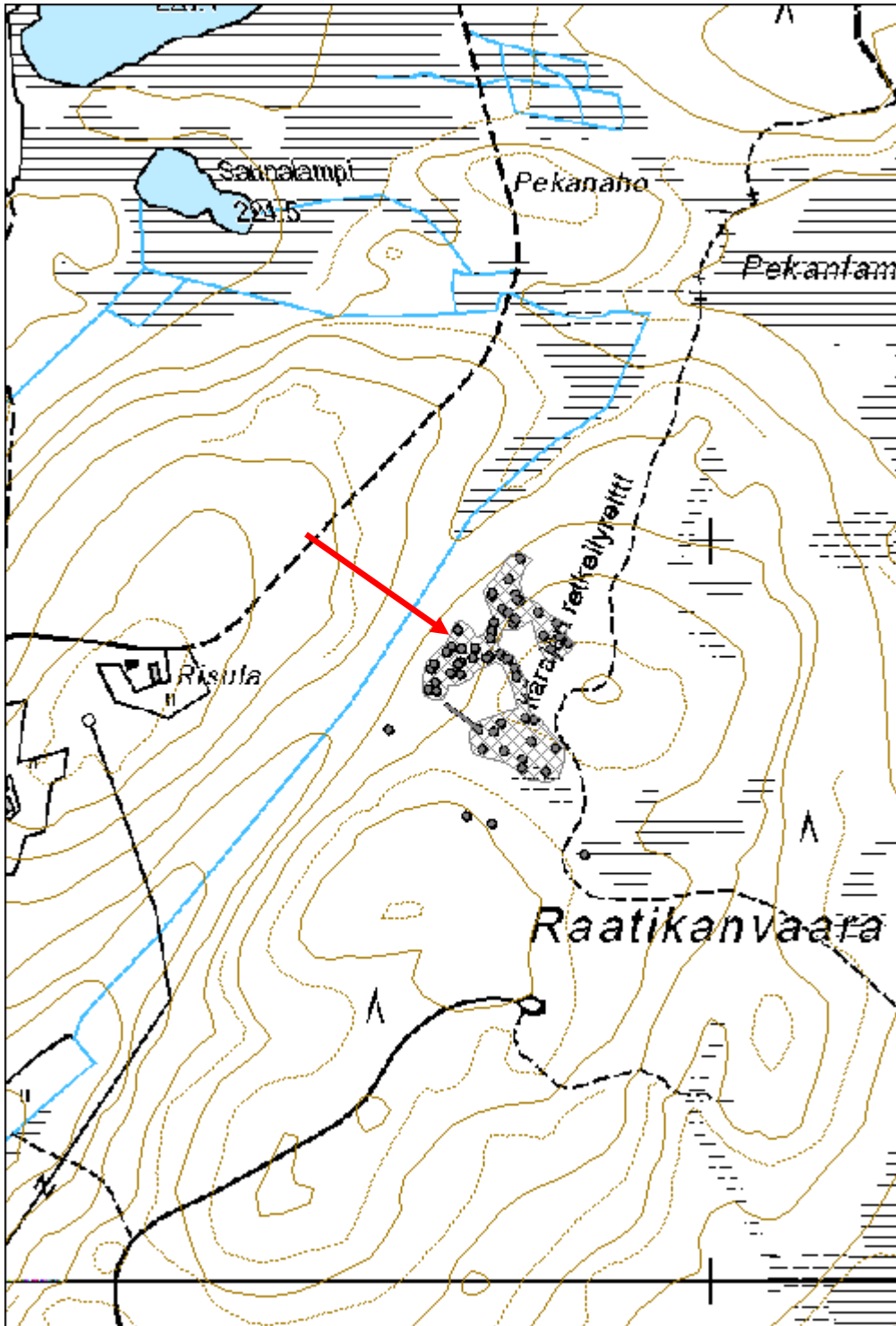
Toimenpiteet***Tarkastukset***

Tila: 3 Toteutettu Laji: 6 Suojeluarvojen tarkastus Tarkastusvuosi: 2013
Tarkastuspvm: 18.9.2013 Tarkastaja: R. Mustonen
Kuvaus: KMO kulttuuriperintöinventointi 2013

Viranomais- rekisterinro:		Kunto:	2 Keskinertainen
Arvotus:	8 Muu suojeluarvo	Olotila:	2 Ei käytössä
Selitys:		Kohteen suojaus:	9 Muu suojeluarvo
		Selitys:	

Ympäristön suojaus:	99 Muu suojeluarvoa sisältävä alue
Selitys:	58385 Raatikanvaara (dialogialue)

Kohdetyyppi:	5 Puolustusvarustukset	Copyright:	© Metsähallitus 2008 © Maanmittauslaitos 1/MML/08
Koordinaatit:	X 7240828, Y 3620652, Z 245	Mittakaava:	1:7000



Syvänjärvenkangas 6 kuoppa

MH-tunnus: 159465

Kohdetyyppi:	6 Puolustusvarustukset?	Haltija:	161 Metsätalous Kainuu
Ajoitus:	7199 Ajoitus epäselvä	Ylläpitäjä:	161 Metsätalous Kainuu
Rakentamivuosi:		Kunta:	777 SUOMUSSALMI
Lukumäärä:	3		

Koordinaattiselitys:		Geometria tuotettu:	8 Digitointi, mittakaava <1:20000
Koordinaatit:	X 7190223, Y 3598048, Z 195	Löydöt:	

Taustatiedot

Uusi löytö.

Ympäristön kuvaus

Mäntymetsää, jossa aluskasvillisuus varpuja ja sammalta.

Kohteen kuvaus

Kolme halkaisijaltaan n. 1,5 m kokoista kuoppaa Syväjärven pohjoisrannalla.

Kuoppa 1 (59459) koordinaatit: X: 3598045. Y:7190221.
Kuoppa 2 (159460) koordinaatit: X:3598048. Y: 7190221.
Kuoppa 3 (159462) koordinaatit: X:3598048. Y: 7190225.

Kohteen rajaus

Aluemainen.

Tulkinta

Kuoppia. Mahdollisesti liittyvät toisen maailmansotaan. Alueella muitakin sotahistoriallisia kohteita.

Lisätietoja

-

Toimenpiteet***Tarkastukset***

Tila: 3 Toteutettu Laji: 6 Suojeluarvojen tarkastus Tarkastusvuosi: 2013
Tarkastuspvm: 26.7.2013 Tarkastaja: H.Kelola-Mäkeläinen
Kuvaus: KMO-kulttuuriperintöinventointi

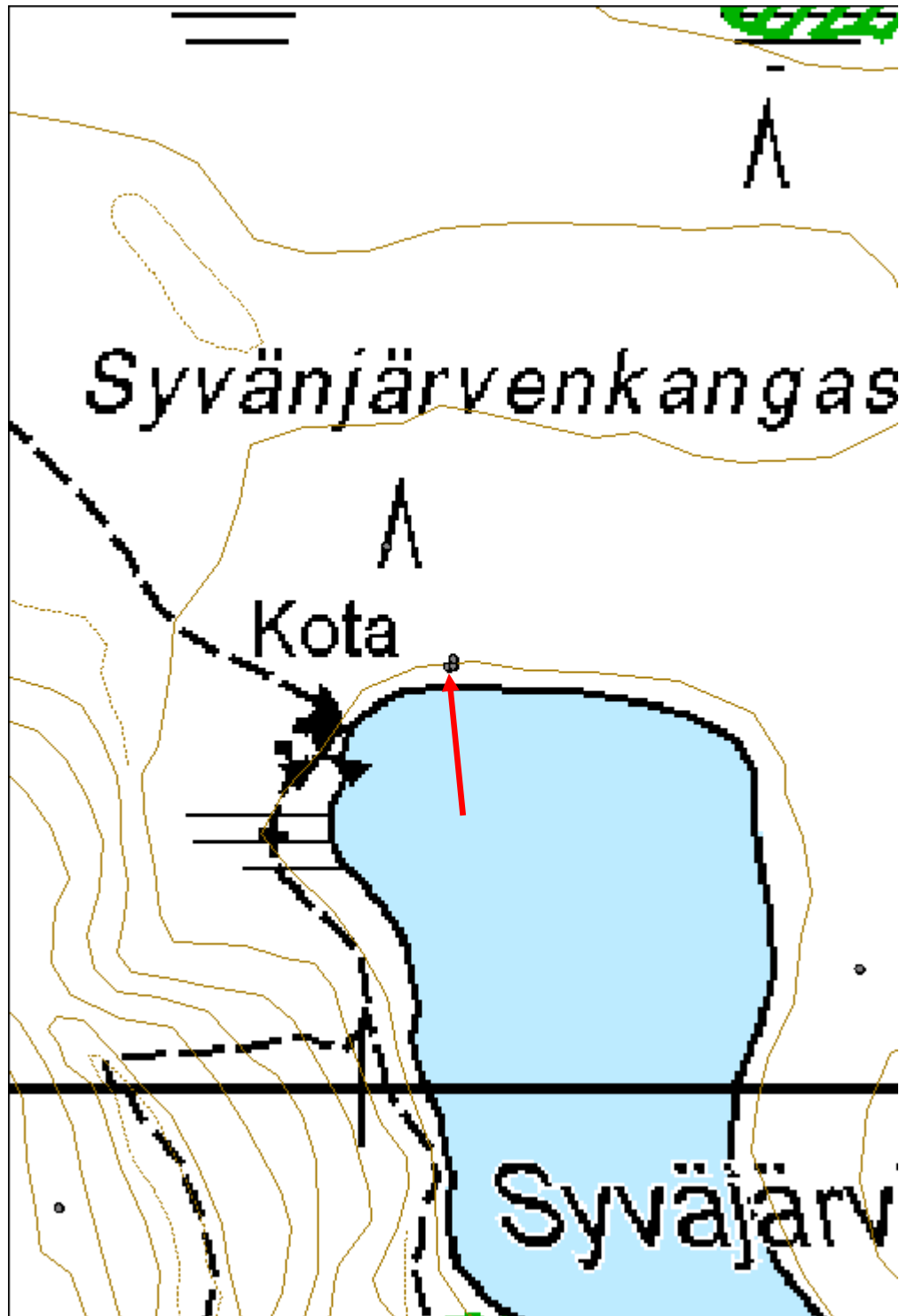
Viranomaisrekisterinro:	Kunto:	1 Hyvä
--------------------------------	---------------	--------

Arvotus:	8 Muu suojeluarvo	Olotila:	2 Ei käytössä
Selitys:		Kohteen suojelu:	9 Muu suojeluarvo
Selitys:		Selitys:	
Ympäristön suojelu:	0 Ei määritelty		
Selitys:			



Yleiskuva alueesta.

Kohdetyyppi:	6 Puolustusvarustukset?	Copyright:	© Metsähallitus 2008 © Maanmittauslaitos 1/MML/08
Koordinaatit:	X 7190223, Y 3598048, Z 195	Mittakaava:	1:2681



Rautiaisenkangas 2 pesäke jäännös

MH-tunnus: 161631

Kohdetyyppi:	5 Puolustusvarustukset	Haltija:	161 Metsätalous Kainuu
Ajoitus:	7119 Toinen maailmansota	Ylläpitäjä:	161 Metsätalous Kainuu
Rakentamisvuosi:		Kunta:	777 SUOMUSSALMI
Lukumäärä:	1		

Koordinaattiselitys:		Geometria tuotettu:	4 Gps-mittaus, korjaamaton
Koordinaatit:	X 7184184, Y 3629670, Z 213	Löydöt:	

Taustatiedot

Pentti Kinnunen opasti kohteelle.

Ympäristön kuvaus

Kohde sijaitsee Malahviantien pohjoispuolella, Rautiaisen myllylle vievän tien mutkassa. Kuviolla on uudistuskypsää metsikköä.

Kohteen kuvaus

Kuopan koko on 3 x 3 metriä ja syvyys 0,6 metriä.

Kohteen rajaus

Kohde on pistemäinen.

Tulkinta

Kinnusen mukaan paikalla on ollut katettu pesäke ja sotilas on kaatunut siihen.

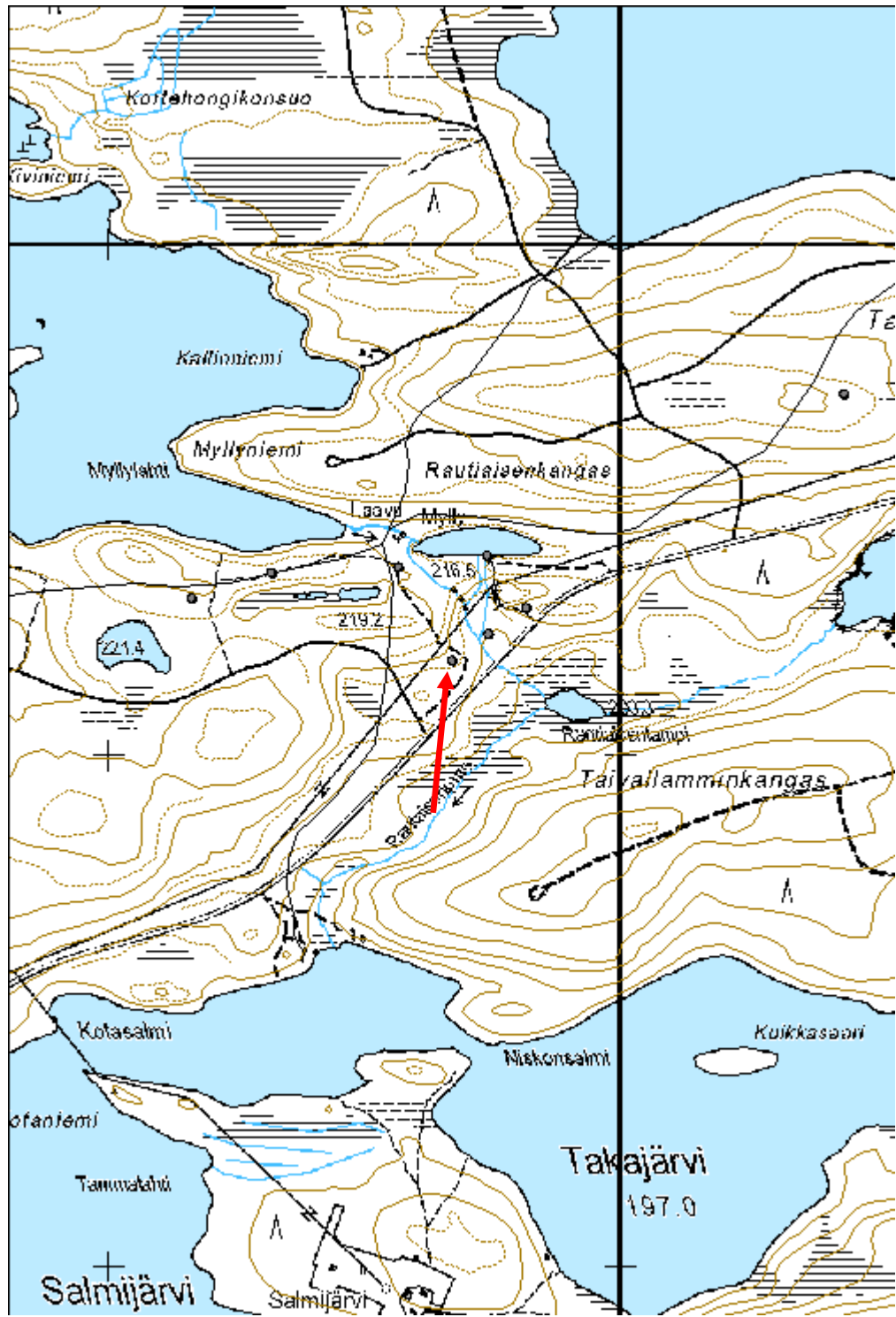
Lisätietoja**Toimenpiteet****Tarkastukset**

Tila: 3 Toteutettu Laji: 6 Suojeluarvojen tarkastus Tarkastusvuosi: 2013
Tarkastuspvm: 19.9.2013 Tarkastaja: R. Mustonen
Kuvaus: KMO kulttuuriperintöinventointi Kainuu

Viranomaisrekisterinro:		Kunto:	1 Hyvä
		Olotila:	2 Ei käytössä
Arvotus:	8 Muu suojeluarvo	Kohteen suojele:	9 Muu suojeluarvo

Selitys:		Selitys:	
Ympäristön suojelu:	0	Ei määritelty	
Selitys:			

Kohdetyyppi:	5 Puolustusvarustukset	Copyright:	© Metsähallitus 2008 © Maanmittauslaitos 1/MML/08
Koordinaatit:	X 7184184, Y 3629670, Z 213	Mittakaava:	1:10000



Välivaara 1 potero

MH-tunnus: 167936

Kohdetyyppi:	5 Puolustusvarustukset	Haltija:	161 Metsätalous Kainuu
Ajoitus:	7119 Toinen maailmansota	Ylläpitäjä:	161 Metsätalous Kainuu
Rakentamisvuosi:		Kunta:	777 SUOMUSSALMI
Lukumäärä:	2		

Koordinaattiselitys:		Geometria tuotettu:	4 Gps-mittaus, korjaamaton
Koordinaatit:	X 7239920, Y 3620273, Z 240	Löydöt:	

Taustatiedot

Keijo Kyllönen opasti kohteelle.

Ympäristön kuvaus

Kohde sijaitsee hakkuuaukealla Raatikanvaaran ja Välivaaran välisen notkon pohjoispuolella. Maaperä on moreenia.

Kohteen kuvaus

Kohde käsittää kaksi poteroa, mitoiltaan noin 1m x 0,5m, syvyydeltään noin 0,5m.

Kohteen rajaus

Kohde rajautuu pieneksi alueeksi poteroiden ympärille.

Tulkinta

Kyseessä on kaksi Talvisodan aikaista poteroa.

Lisätietoja

Kohteen eteläpuolella on siihen liittyvä kuuden poteron ketju.

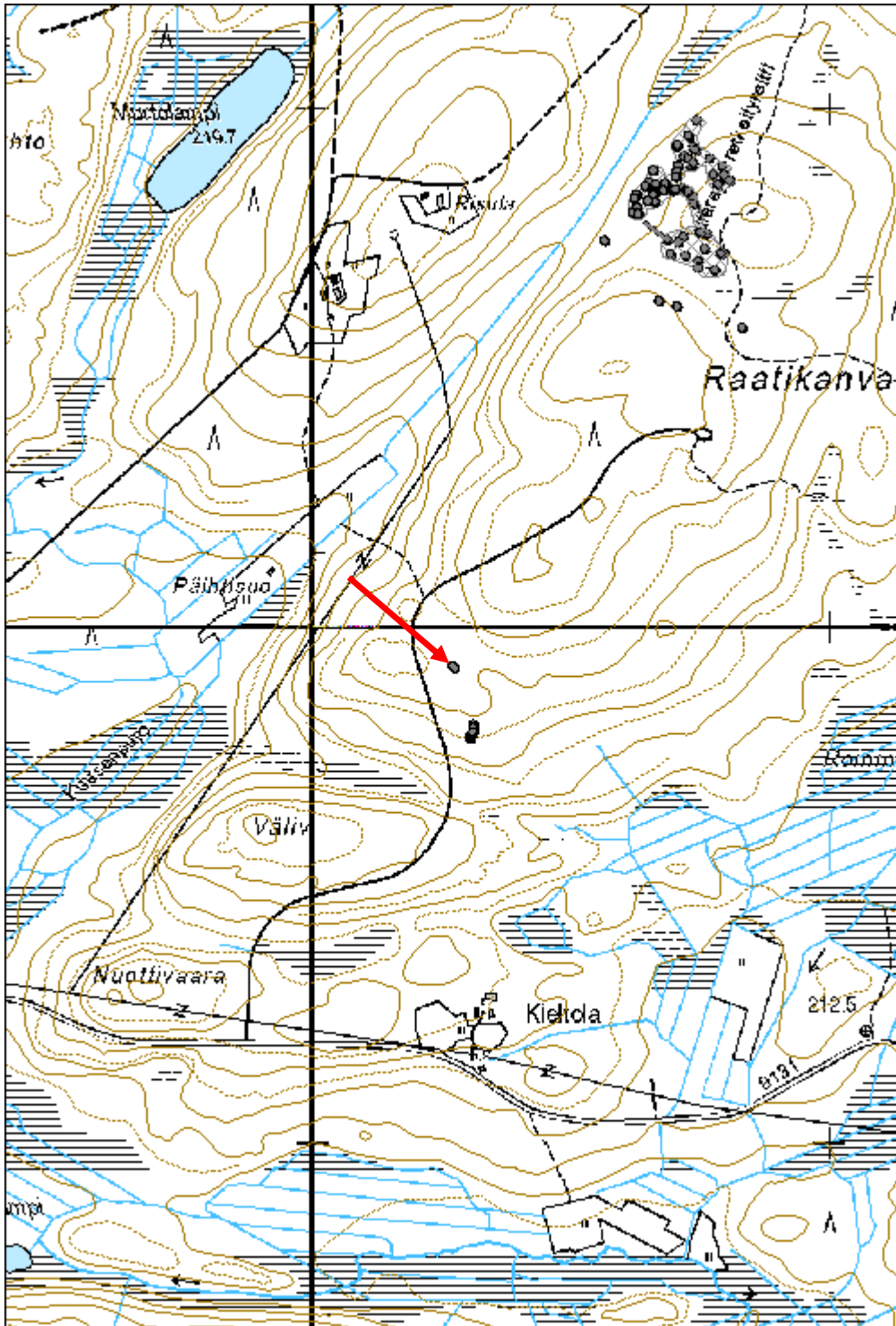
Toimenpiteet***Tarkastukset***

Tila: 3 Toteutettu Laji: 6 Suojeluarvojen tarkastus Tarkastusvuosi: 2013
Tarkastuspvm: 18.9.2013 Tarkastaja: R. Mustonen
Kuvaus: KMO kulttuuriperintöinventointi

Viranomaisrekisterinro:		Kunto:	2 Keskinertainen
		Olutila:	2 Ei käytössä
Arvotus:	8 Muu suojeluarvo	Kohteen suojelu:	9 Muu suojeluarvo

Selitys:		Selitys:	
Ympäristön suojelu:	0	Ei määritelty	
Selitys:			

Kohdetyyppi:	5 Puolustusvarustukset	Copyright:	© Metsähallitus 2008 © Maanmittauslaitos 1/MML/08
Koordinaatit:	X 7239920, Y 3620273, Z 240	Mittakaava:	1:10000



Välivaara 2 potero

MH-tunnus: 167935

Kohdetyyppi:	5 Puolustusvarustukset	Haltija:	161 Metsätalous Kainuu
Ajoitus:	7119 Toinen maailmansota	Ylläpitäjä:	161 Metsätalous Kainuu
Rakentamivuosi:		Kunta:	777 SUOMUSSALMI
Lukumäärä:	6		

Koordinaattiselitys:		Geometria tuotettu:	4 Gps-mittaus, korjaamaton
Koordinaatit:	X 7239795, Y 3620308, Z 238	Löydöt:	

Taustatiedot

Keijo Kyllönen opasti kohteelle.

Ympäristön kuvaus

Kohde sijaitsee hakkuuaukealla Raatikanvaaran ja Välivaaran välisessä notkossa. Maaperä on moreenia.

Kohteen kuvaus

Kohde käsittää kuusi poteroa noin 30m pitkässä etelä-pohjoinen -suuntaisessa ketjussa. Poterot ovat mitoiltaan noin 1mx0,5m, syvyydeltään noin 0,5m.

Kohteen rajaus

Kohde rajautuu noin 30m pitkäksi jonoksi Välivaaran pohjoispuolelle.

Tulkinta

Kyseessä on Talvisodan aikainen poteroketju.

Lisätietoja

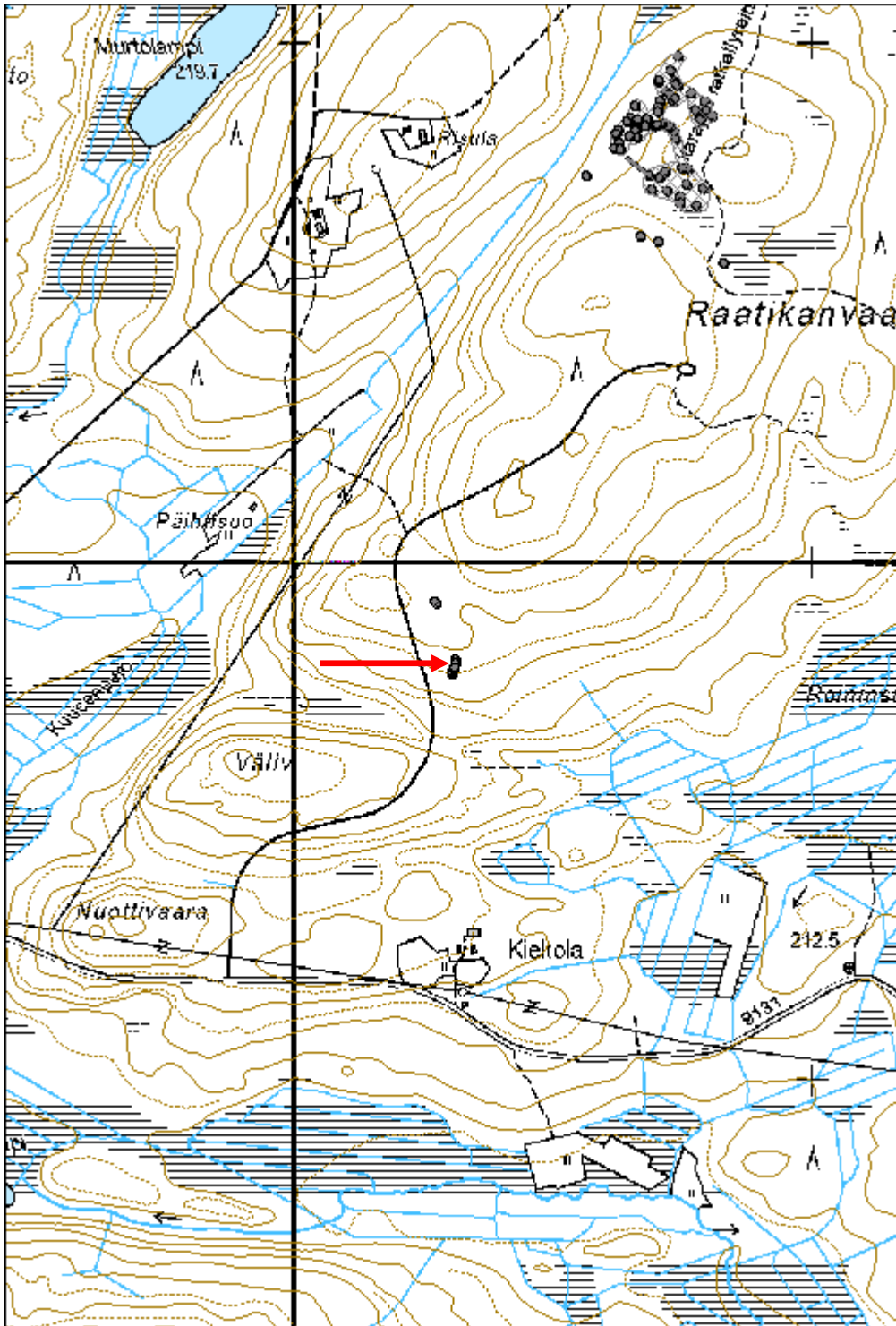
Hieman pohjoisempana on kaksi poteroa lisää omana ryhmänään.

Toimenpiteet***Tarkastukset***

Viranomaisrekisterinro:		Kunto:	2 Keskinertainen
Arvotus:	8 Muu suojeluarvo	Olotila:	2 Ei käytössä
Selitys:		Kohteen suojelu:	9 Muu suojeluarvo
		Selitys:	

Ympäristön suojelu:	0 Ei määritelty
Selitys:	

Kohdetyyppi:	5 Puolustusvarustukset	Copyright:	© Metsähallitus 2008 © Maanmittauslaitos 1/MML/08
Koordinaatit:	X 7239795, Y 3620308, Z 238	Mittakaava:	1:10000



Saarisuo 2 potero

MH-tunnus: 163470

Kohdetyyppi:	6 Puolustusvarustukset?	Haltija:	161 Metsätalous Kainuu
Ajoitus:	7116 Uusi aika	Ylläpitäjä:	161 Metsätalous Kainuu
Rakentamivuosi:		Kunta:	777 SUOMUSSALMI
Lukumäärä:	1		

Koordinaattiselitys:		Geometria tuotettu:	4 Gps-mittaus, korjaamaton
Koordinaatit:	X 7186666, Y 3633246, Z 227	Löydöt:	

Taustatiedot

Pentti Kinnunen johdatti paikalle.

Ympäristön kuvaus

Kohde sijaitsee Vienan reitin varrella, Kivi-Kevättijärven kaakkoispuolella. Kuviolla on taimikkoa.

Kohteen kuvaus

Pieni poteromainen kuopanne maassa.

Kohteen rajaus

Kohde on pistemäinen.

Tulkinta

Pentti Kinnusen mukaan kuoppa on sodanaikainen potero ja hän jopa arvelee, että hieman koillisempaa löydetty venäläisen ruumis olisi ammuttu tästä kuopasta.

Lisätietoja***Toimenpiteet******Tarkastukset***

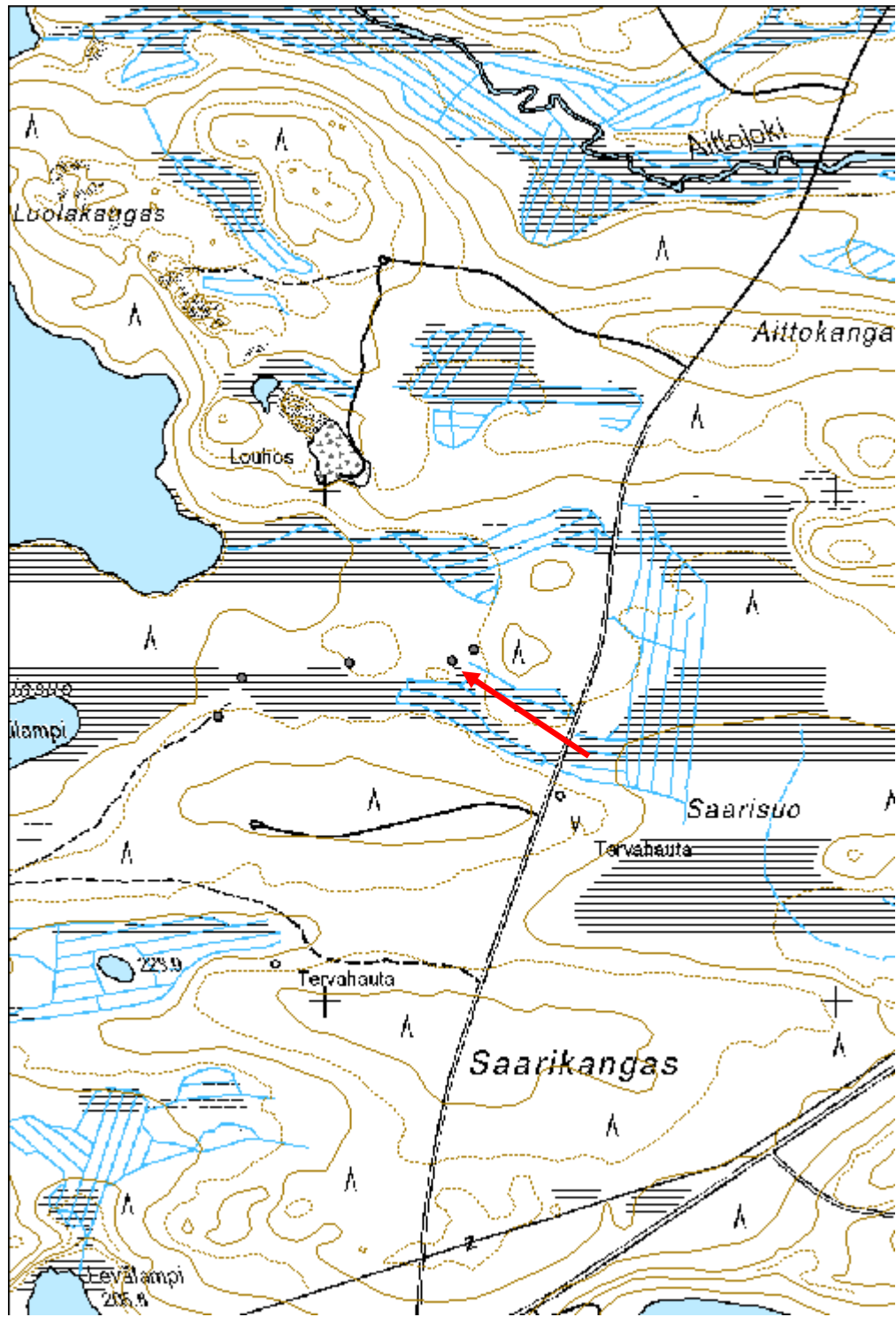
Tila: 3 Toteutettu Laji: 6 Suojeluarvojen tarkastus Tarkastusvuosi: 2013
Tarkastuspvm: 19.9.2013 Tarkastaja: R. Mustonen
Kuvaus: KMO kulttuuriperintöinventointi Kainuu

Viranomaisrekisterinro:		Kunto:	2 Keskinertainen
		Olotila:	2 Ei käytössä
Arvotus:	8 Muu suojeluarvo	Kohteen suojelu:	9 Muu suojeluarvo

Selitys:	Selitys:
-----------------	-----------------

Ympäristön suojelu:	0 Ei määritelty
Selitys:	

Kohdetyyppi:	6 Puolustusvarustukset?	Copyright:	© Metsähallitus 2008 © Maanmittauslaitos 1/MML/08
Koordinaatit:	X 7186666, Y 3633246, Z 227	Mittakaava:	1:10000



Haukilamminsuo 2 potero

MH-tunnus: 162543

Kohdetyyppi:	5 Puolustusvarustukset	Haltija:	161 Metsätalous Kainuu
Ajoitus:	7119 Toinen maailmansota	Ylläpitäjä:	161 Metsätalous Kainuu
Rakentamisvuosi:		Kunta:	777 SUOMUSSALMI
Lukumäärä:	1		

Koordinaattiselitys:		Geometria tuotettu:	4 Gps-mittaus, korjaamaton
Koordinaatit:	X 7186558, Y 3632788, Z 228	Löydöt:	

Taustatiedot

Pentti Kinnunen opasti kohteelle.

Ympäristön kuvaus

Kohde sijaitsee Vienan reitin varrella, Kivi-Kevätistä kaakkoon. Kuviolla on varttunutta kasvatusmetsää.

Kohteen kuvaus

Paikalla on soikea kuoppa, jonka koko on 1 x 0,6 x 0,6 metriä.

Kohteen rajaus

Kohde on pistemäinen.

Tulkinta

Pentti Kinnusen mukaan kuoppa on sota-aikainen potero. Hän kertoo pisteen koillispuolella, Vienan reitin varrella olevan taistelupaikan. Pisteen eteläpuolella on Kinnusen mukaan ollut ristejä puissa ja maahan on haudattu sotilaita.

Lisätietoja**Toimenpiteet****Tarkastukset**

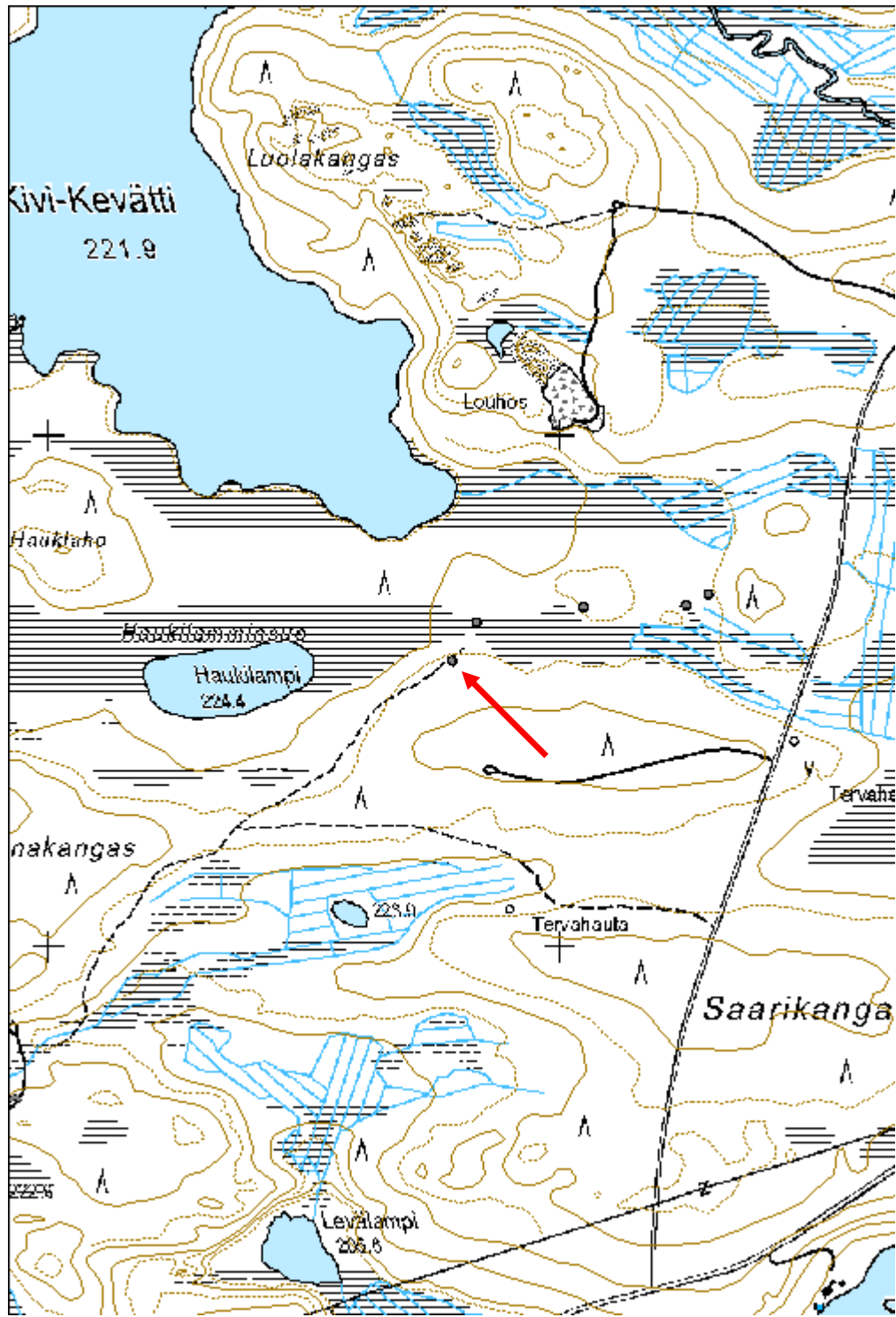
Tila: 3 Toteutettu Laji: 6 Suojeluarvojen tarkastus Tarkastusvuosi: 2013
Tarkastuspvm: 19.9.2013 Tarkastaja: R. Mustonen
Kuvaus: KMO kulttuuriperintöinventointi Kainuu

Viranomaisrekisterinro:		Kunto:	2 Keskinertainen
		Olutila:	2 Ei käytössä
Arvotus:	8 Muu suojeluarvo	Kohteen	9 Muu suojeluarvo

Selitys:	suojelu: Selitys:
-----------------	------------------------------------

Ympäristön suojelu:	0 Ei määritelty
Selitys:	

Kohdetyyppi:	5 Puolustusvarustukset	Copyright:	© Metsähallitus 2008 © Maanmittauslaitos 1/MML/08
Koordinaatit:	X 7186558, Y 3632788, Z 228	Mittakaava:	1:10000



Haaponiva 1 puolustusasema

MH-tunnus: 160143

Kohdetyyppi:	5 Puolustusvarustukset	Haltija:	161 Metsätalous Kainuu
Ajoitus:	7119 Toinen maailmansota	Ylläpitäjä:	161 Metsätalous Kainuu
Rakentamisvuosi:		Kunta:	777 SUOMUSSALMI
Lukumäärä:	22		

Koordinaatti- selitys:		Geometria tuotettu:	8 Digitointi, mittakaava <1:20000
Koordinaatit:	X 7196373, Y 3593727, Z 188	Löydöt:	

Taustatiedot

Osa kohteista merkitty SutiGisiin, osa uusia löytöjä.

Ympäristön kuvaus

Hiekkapohjainen mäntykangas. Osa alueesta avohakattu.

Kohteen kuvaus

Kohde koostuu useammasta alakohteesta. Paikalla on 8 tulipesäkettä, 5 kaivantoa, mahdollinen juoksuhaudan pätkä, kivikasa, 2 suojapesäkettä ja 5 poteroa hiekkaharjuilla ja niiden rinteissä.

Tulipesäke 1 (160059): Halkaisijaltaan n. 5,6 m kokoinen ja n. 50 cm syvä pesäke. Koordinaatit: X=3593747, Y= 7196341.

Tulipesäke 2 (160060): Pienempi havujen peittämä pesäke. Koordinaatit: X= 3593765, Y= 7196333.

Tulipesäke 3 (160061): Halkaisijaltaan n. 5,4 m kokoinen ja n. 40-50 cm syvä pesäke. Pesäke hyvin säilynyt. Kulkuaukko lounaislaidalla, ampumasuunta koilliseen. Koordinaatit: x= 3593775, Y= 7196322.

Tulipesäke 4 (160063): Halkaisijaltaan 5,8 m kokoinen ja 90 cm syvä pesäke. Erittäin hyvin säilynyt. Kulkuaukko kaakkoislaidalla. Koordinaatit: X= 3593798, Y= 7196309.

Tulipesäke 5 (16126): Pesäkkeen yli ajettu metsäkoneella. Melko tuhoutunut. Koordinaatit: X= 3593638, Y= 7196412.

Tulipesäke 6 (160069): Pesäkkeen yli ajettu metsäkoneella. Koordinaatit: X= 3593642, Y= 7196412.

Tulipesäke 7 (160065): Ajettu yli metsäkoneella. Itä- ja länsilaita osin tuhoutunut. Koordinaatit: X= 3593824, Y= 7196309.

Tulipesäke 8 (160128): Koordinaatit: X= 593632, Y= 7196439.

Potero 1 (160054): Koordinaatit: X= 3593655, Y= 7196284.

Potero 2 (160055): Koordinaatit: X= 3593662, Y= 7196289.

Potero 3 (160056): Koordinaatit: X= 3593678, Y= 7196287.

Potero 4 (160057): Aivan rannan tuntumassa oleva potero. Halkaisija 1,6 m ja syvyys n. 50 cm. Koordinaatit: X= 3593698, Y= 7196292.

Potero 5 (160066): Halkaisija n. 2,5 m ja syvyys n. 1 m. Kaivettu hiekkaharjun rinteeseen. Koordinaatit: X= 3593752, Y= 7196383.

Suojapesäke 1 (160058): Rinteeseen kaivettu suoja- tai heitinpesäke. Pesäkkeen koko n. 4,3 x 5 m ja syvyys n. 1,7 m. Kulkuaukko etelälaidalla. Koordinaatit: 3593723, Y= 7196328.

Suojapesäke 2 (160062): Rinteeseen kaivettu suoja- tai heitinpesäke. Pesäkkeen koko n. 3,3 x 3,3 m. Kulkuaukko etelälaidalla. Koordinaatit: X= 3593782, Y= 7196301.

Juoksuhauta (160068): N. 11 x 2 m kokoinen kaivanto. Koordinaatit: X= 3593673, Y= 7196405.
 Kivikasa (160064): Sammaleen peittämä kivikasa. Syntynyt luultavasti kasan vieressä ollutta tulipesäkettä tehdessä. Koordinaatit: X= 3593819, Y= 7196305.
 Kaivanto 1 (160053): Suuri suorakaiteenmuotoinen kaivanto. Luultavasti miehistön majoitustilan jäänteet. Kulkuaukko länsilaidalla. Koordinaatit: X= 3593651, Y= 7196312.
 Kaivanto 2 (160067): Kooltaan n. 3 x 4 m ja syvyydeltään n.n 1,5 m kokoinen kaivanto, jossa kulkuaukko pohjoislaidalla. Koordinaatit: X= 3593730, Y= 7196398.
 Kaivanto 3 (160129): Kooltaan 4 x 7,8 m ja syvyydeltään n. 2 m syvä kaivanto hiekkaharjun rinteessä. Koordinaatit: X= 3593666, Y= 7196454.
 Kaivanto 4 (160130): Koordinaatit: X= 3593666, Y= 7196455.
 Kaivanto 5 (160131): Kooltaan 3,2 x 7,2 m kokoinen kaivanto hiekkaharjun rinteessä. Kaivanto on täytetty vanhoilla ruostuneilla tynnyreillä sekä romuautolla. Koordinaatit: X= 3593716, Y= 7196445.

Kohteen rajaus

Aluemainen

Tulkinta

Puolustusasema

Lisätietoja

Puolustusasema on rakennettu välirauhan aikana eikä paikalla ole koskaan sodittu.

Toimenpiteet

Tarkastukset

Tila: 3 Toteutettu Laji: 6 Suojeluarvojen tarkastus Tarkastusvuosi: 2013
 Tarkastuspvm: 29.5.2013 Tarkastaja: H. Kelola-Mäkeläinen
 Kuvaus: KMO-kulttuuriperintöinventointi

Viranomaisrekisterinro:		Kunto:	1 Hyvä
		Olotila:	2 Ei käytössä
Arvotus:	8 Muu suojeluarvo	Kohteen suojelu:	9 Muu suojeluarvo
Selitys:		Selitys:	

Ympäristön suojelu:	0 Ei määritelty
----------------------------	-----------------

Selitys:

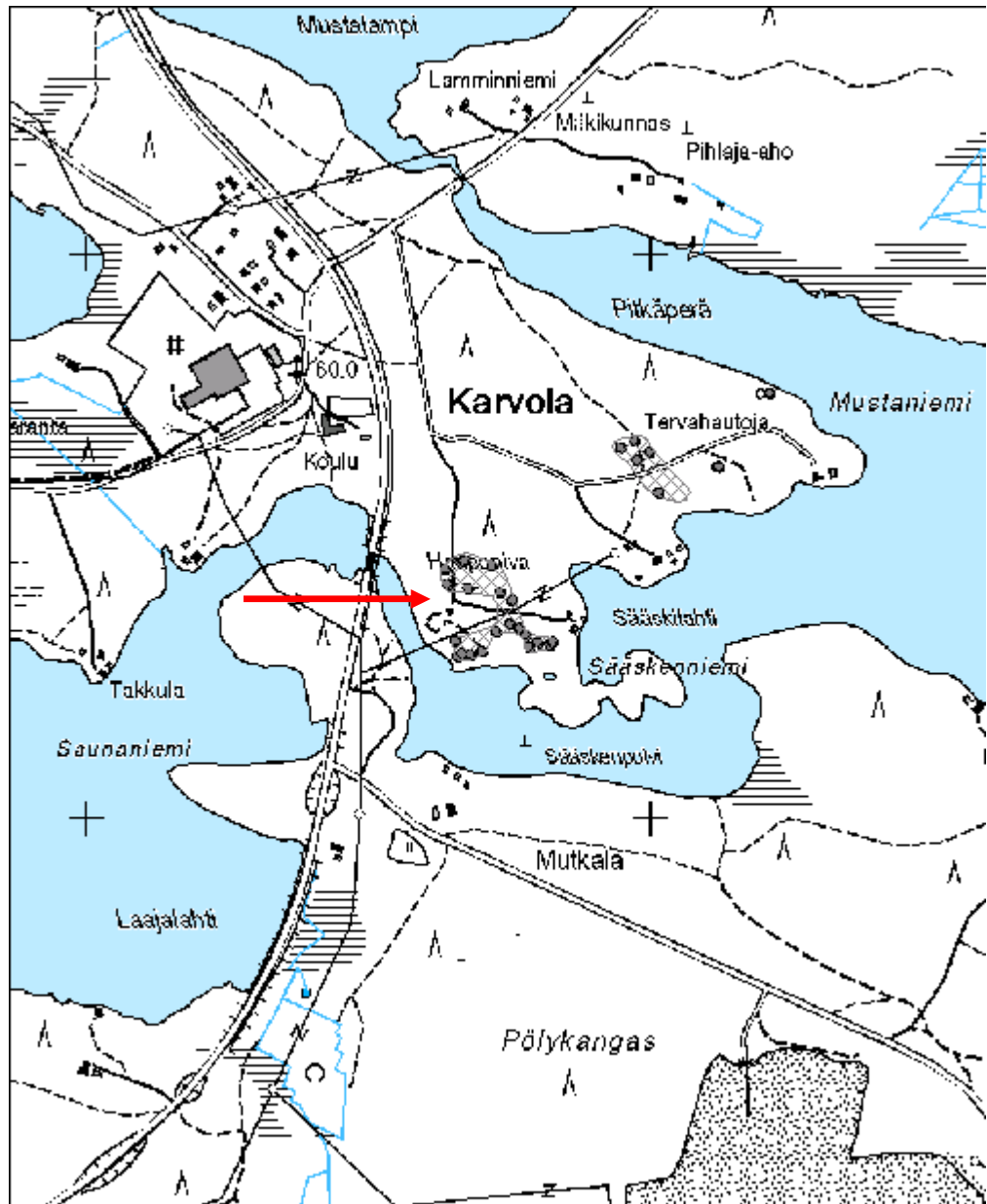


Ampumapesäkkeen jäännös.



Korsun jäännös.

Kohdetyyppi:	5 Puolustusvarustukset	Copyright:	© Metsähallitus 2008 © Maanmittauslaitos 1/MML/08
Koordinaatit:	X 7196373, Y 3593727, Z 188	Mittakaava:	1:10000



Niemikangas 1 puolustusvarustukset

MH-tunnus: 160405

Kohdetyyppi:	5 Puolustusvarustukset	Haltija:	161 Metsätalous Kainuu
Ajoitus:	7119 Toinen maailmansota	Ylläpitäjä:	161 Metsätalous Kainuu
Rakentamivuosi:		Kunta:	777 SUOMUSSALMI
Lukumäärä:	39		

Koordinaattiselitys:		Geometria tuotettu:	8 Digitointi, mittakaava <1:20000
Koordinaatit:	X 7202543, Y 3588968, Z 206	Löydöt:	

Taustatiedot

Uusi löytö.

Ympäristön kuvaus

Rannan lähellä. Männikkö, jossa pientä mäntyalikasvosta.

Kohteen kuvaus

Kohteessa havaittiin yhteensä 39 rakennetta.

Kuoppa 1(160333): 2,5 x 1,8 m. Koordinaatit: X=3589033, Y=7202564.

Kuoppa 2(160336): 1,9 x 1,8 m. Pyöreähkö. Syvyys 1 m. Koordinaatit: X=3589030, Y=7202561.

Kuoppa 3(160339): 2,1 x 1,3 m, syv 1,1 m. Koordinaatit: X=3589030, Y=7202553.

Sotarakennelman alkukuoppa(160342): Syv 1,8 m, 3,7 x 3,4 m.. Kaareva yhdyskäytävä johtaa muihin kuoppiin. Koordinaatit: X=3589029, Y=7202561.

Sotarakennelman loppukuoppa(160344): - . Koordinaatit: X=3589030, Y=7202553.

Sotarakennelma sivukuoppa 1(3589028): 0,8 m syv, 0,8 x 1,8 m. Koillisreuna vähän syöpynyt. Koordinaatit: X=3589028, Y=7202543.

sotarakennelman sivukuoppa 2(160348):Samat. styroksia kuopassa. Koordinaatit: X=3589026, Y=7202551.

Sivukuoppa 3(160350): -. Koordinaatit: X=3589029, Y=7202548.

Sivukuoppa 4(160352): -. Koordinaatit: X=3589031, Y=7202552.

Sivukuoppa 5(160353): -. Koordinaatit: X=3589035, Y=7202550

Kuoppa 4(160356): -.Koordinaatit: X=3589031, Y=7202538.

Kuoppa 5(160357): Matalampia, pyöreähkö. Koordinaatit: X=3589029, Y=7202533.

Kuoppa 6(160358): -. Koordinaatit: X=3589015, Y=7202542.

Kuoppa 7(160359): Syvä ja kapea. Rannalle päin. Koordinaatit: X=3589016, Y7202548.

Kuoppa 8(160360): Ks. ed. Koordinaatit: X=3589019, Y=7202549.

Kuoppa 9(160361): -. Koordinaatit: X=3589011, Y=7202548.

Kuoppa 10(160362): Vajaa metrin leveä, ei kovin paljoa pidempi. Koordinaatit: X=3589012, Y=7202544.

Kuoppa 11(160363): -. Koordinaatit: X=3589010, Y=7202545.

Kuoppa 12(160364) -. Koordinaatit: X=3589005, Y=7202548.

Kuoppa 13(160365): -. Koordinaatit: X=3589003, Y=7202546.

Kuoppa 14(160366): Matala ja kapea. Koordinaatit: X=3588997, Y=7202545.

Kuoppa 15(160368): Kapea ja matala. Suunnaltaan n. Pohjois-etelä. Koordinaatit: X=3588975, Y=7202546.

Kuoppa 16(160369): 0,5 x 1,7 m. Koordinaatit: X=3588973, Y=7202550.
 Kuoppa 17(160371): Kuoppien pitäis olla rivissä noin rannan suuntaisesti. Mönkijällä vedetty päältä. Koordinaatit: X=3588967, Y=7202543.
 Isompi kuoppa(160372): Syv. 1 m, koko 1,9 x 1,6 m. Koordinaatit: X=3588973, Y=7202541.
 Kuoppa 18(160373): Matala, 1,5 x 0,5 m. Koordinaatit: X=3588960, Y=7202549.
 Kuoppa 19(160374): ks. ed. Koordinaatit: X=3588959, Y=7202546.
 Kuoppa 20(160375): Syvempi. Koordinaatit: X=3588958, Y=7202542.
 Kuoppa 21(160376): Lähellä mökkiä. Syv. 0,6 m ja koko 1,6 x 1,3 m. Koordinaatit: X=3588964, Y=7202518.
 Kuoppa 22(160377): Matala ja laakea. Koordinaatit: X=3588958, Y=7202508.
 Kuoppa 23(160378): Puunrunko kuopassa. Matala. Koko 1,6 x 1,5 m. Koordinaatit: X=3588950, Y=7202518.
 Kuoppa 24(160379):Laakea, koko 1,5 x 1,5 m. Koordinaatit: X=3588968, Y=7202520.
 Kuoppa 25(160380): Syv. 40 cm. Koko 0,5 x 1,2 m. Koordinaatit: X=3588944, Y=7202551.
 Kuoppa 26(160381): Jyrkkäreunainen, pyöreähkö. Vieressä iso mänty. Halk. 1m, syv. 0,7 m. Koordinaatit: X=3588940, Y=7202554.
 Kuoppa 27(160382): Koko 0,4 x 1,5 m. Pohjois-eteläsuuntainen. Koordinaatit: X=3588941, Y=7202551.
 Kuoppa 28(160389): 0,5 x 1,5 m. Koordinaatit: X=3588932, Y=7202568.
 Iso kuoppa(160390): Kuopassa 2 ruostunutta hetekan runkoa, isoja säilyketölkkejä. Koko 3 x 3 m x 1m. Päässä maata sisäänpäin, niin että muodostuu 2 lokeroa. Koordinaatit: X=3588915, Y=7202565.
 Käytävä pää(160392): Kuopalta lähteneen käytävän pää. Koordinaatit: X=3588908, Y=7202578.
 Kuoppa 29(160393):1,5 x 2 m. Koordinaatit: X=3588899, Y=7202559

Kohteen rajaus

Aluemainen.

Tulkinta

Toisen maailmansodan aikaisia puolustusvarustuksia.

Lisätietoja

-

Toimenpiteet

Tarkastukset

Tila: 3 Toteutettu Laji: 6 Suojeluarvojen tarkastus Tarkastusvuosi: 2013
 Tarkastuspv: 20.8.2013 Tarkastaja: R.Mustonen
 Kuvaus: KMO-kulttuuriperintöinventointi

Viranomais- rekisterinro:

Kunto: 1 Hyvä

Olotila: 2 Ei käytössä

Arvotus: 8 Muu suojeluarvo

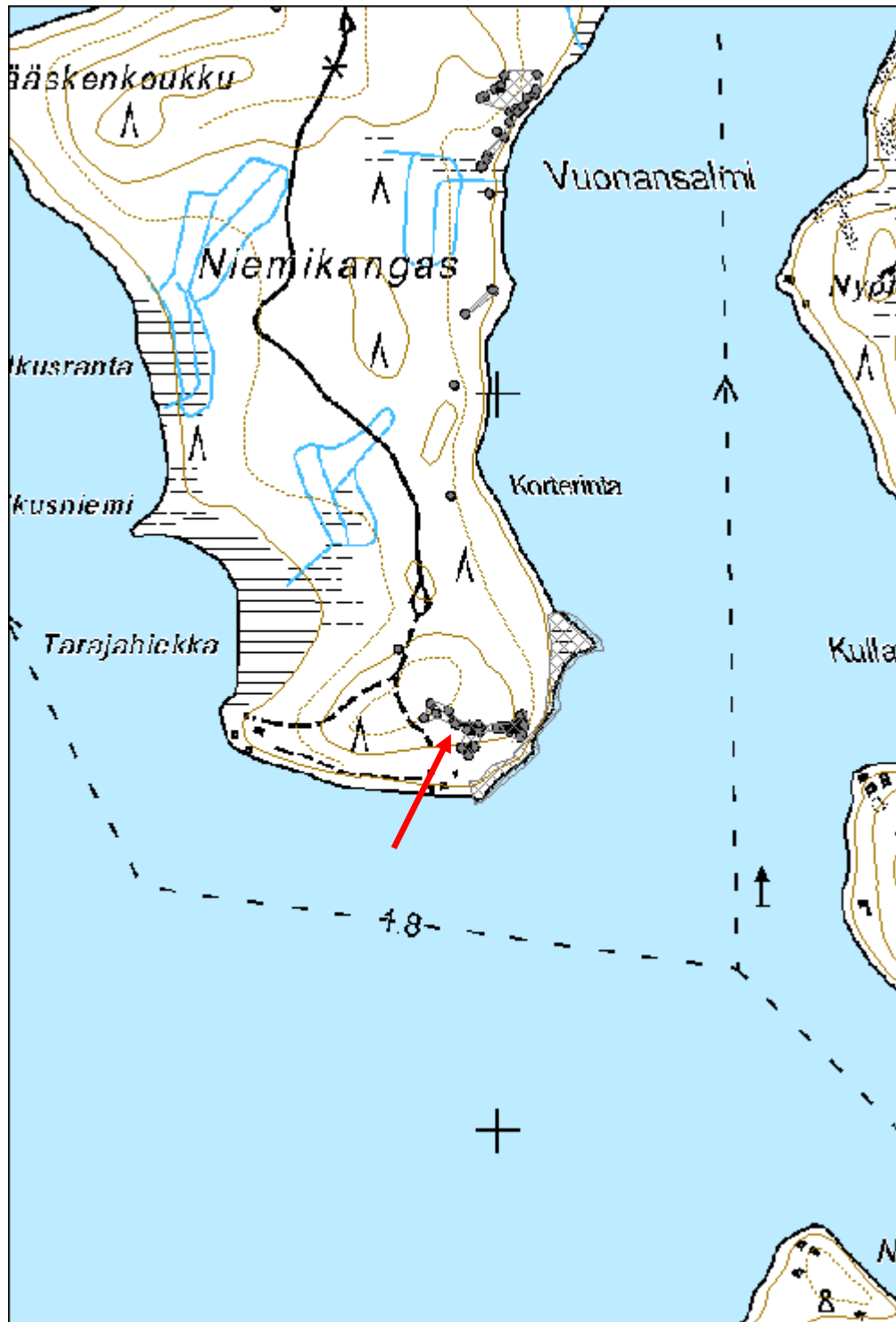
**Kohteen
suojelu:** 9 Muu suojeluarvo

Selitys:	Selitys:
Ympäristön suojele:	99 Muu suojeluarvoa sisältävä alue
Selitys:	58462 Eteläisen Kiantajärven rantaosayk; MU-alueet



Niemikangas 1 puolustusvarustukset.

Kohdetyyppi:	5 Puolustusvarustukset	Copyright:	© Metsähallitus 2008 © Maanmittauslaitos 1/MML/08
Koordinaatit:	X 7202543, Y 3588968, Z 206	Mittakaava:	1:7000



Niemikangas 5 puolustusvarustukset

MH-tunnus: 160440

Kohdetyyppi:	5 Puolustusvarustukset	Haltija:	161 Metsätalous Kainuu
Ajoitus:	7119 Toinen maailmansota	Ylläpitäjä:	161 Metsätalous Kainuu
Rakentamisvuosi:		Kunta:	777 SUOMUSSALMI
Lukumäärä:	3		

Koordinaatti- selitys:		Geometria tuotettu:	4 Gps-mittaus, korjaamaton
Koordinaatit:	X 7203124, Y 3588976, Z 201	Löydöt:	

Taustatiedot

Uusi löytö.

Ympäristön kuvaus

Vahva kuusialikasvos männikössä. Rannalla, ranta ruohoinen ja vähän pusikkoinen.

Kohteen kuvaus

Kohteeseen kuuluu kolme rakennetta.

Pikkukuoppa(160435):Neliskanttinen kuoppa. Koko 1,2 x 1,1 m. Koordinaatit: X=3588955, Y=7203107.
Taisteluhauta(160436): Mutkittileva hauta järvelle päin. Järven päässä haarautuu Y:ksi. Koordinaatit: X=3588991, Y=7203140.
Kuoppa X(160437):Kuoppa haudan vieressä, ei kovin suuri eikä syvä. Koordinaatit: X=3588993, Y=7203139.

Kohteen rajaus

Aluemainen.

Tulkinta

Puolustusvarustukset.

Lisätietoja

-

Toimenpiteet***Tarkastukset***

Tila: 3 Toteutettu Laji: 6 Suojeluarvojen tarkastus Tarkastusvuosi: 2013
Tarkastuspvm: 20.8.2013 Tarkastaja: R.Mustonen
Kuvaus: KMO-kulttuuriperintöinventointi

Viranomais- rekisterinro:		Kunto:	2 Keskinertainen
Arvotus:	8 Muu suojeluarvo	Olotila:	2 Ei käytössä
Selitys:		Kohteen suojaus:	9 Muu suojeluarvo
		Selitys:	
Ympäristön suojaus:	99 Muu suojeluarvoa sisältävä alue		
Selitys:	58464 Eteläisen Kiantajärven rantaosayk; RA, RM-alueet		



Niemikangas 5 puolustusvarustus.

Kohdetyyppi:	5 Puolustusvarustukset	Copyright:	© Metsähallitus 2008 © Maanmittauslaitos 1/MML/08
Koordinaatit:	X 7203124, Y 3588976, Z 201	Mittakaava:	1:10000



Niemikangas 6 puolustusvarustukset

MH-tunnus: 160441

Kohdetyyppi:	5 Puolustusvarustukset	Haltija:	161 Metsätalous Kainuu
Ajoitus:	7119 Toinen maailmansota	Ylläpitäjä:	161 Metsätalous Kainuu
Rakentamisvuosi:		Kunta:	777 SUOMUSSALMI
Lukumäärä:	1		

Koordinaattiselitys:		Geometria tuotettu:	4 Gps-mittaus, korjaamaton
Koordinaatit:	X 7203271, Y 3588987, Z 200	Löydöt:	

Taustatiedot

Uusi löytö.

Ympäristön kuvaus

Vahva kuusialikasvos männikössä. Rannalla, ranta ruohoinen ja vähän pusikkoinen.

Kohteen kuvaus

Neliömäinen kuoppa. Koko 1,3 x 1,3 m

Kohteen rajaus

Pistemäinen

Tulkinta

Puolustusvarustukset.

Lisätietoja

-

Toimenpiteet**Tarkastukset**

Tila: 3 Toteutettu Laji: 6 Suojeluarvojen tarkastus Tarkastusvuosi: 2013
Tarkastuspvm: 20.8.2013 Tarkastaja: R.Mustonen
Kuvaus: KMO-kulttuuriperintöinventointi

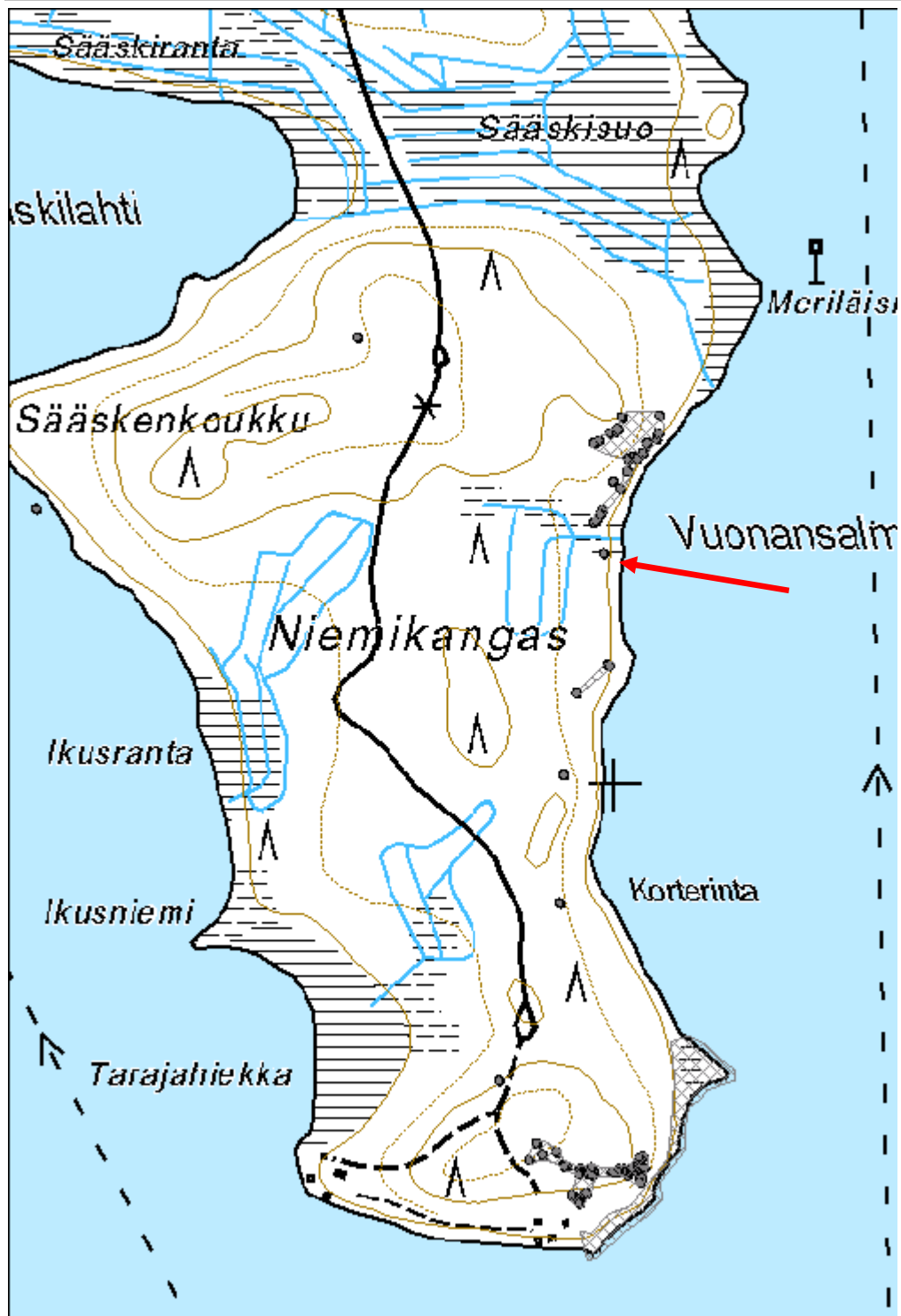
Viranomaisrekisterinro:		Kunto:	1 Hyvä
		Olotila:	2 Ei käytössä
Arvotus:	8 Muu suojeluarvo	Kohteen suojelu:	9 Muu suojeluarvo

Selitys:	Selitys:
Ympäristön suojele:	99 Muu suojeluarvoa sisältävä alue
Selitys:	58462 Eteläisen Kiantajärven rantaosayk; MU-alueet



Niemikangas 6 puolustusvarustus.

Kohdetyyppi:	5 Puolustusvarustukset	Copyright:	© Metsähallitus 2008 © Maanmittauslaitos 1/MML/08
Koordinaatit:	X 7203271, Y 3588987, Z 200	Mittakaava:	1:6019



Vuonansalmi 1 puolustusvarustukset

MH-tunnus: 160508

Kohdetyyppi:	5 Puolustusvarustukset	Haltija:	161 Metsätalous Kainuu
Ajoitus:	7119 Toinen maailmansota	Ylläpitäjä:	161 Metsätalous Kainuu
Rakentamisvuosi:		Kunta:	777 SUOMUSSALMI
Lukumäärä:	21		

Koordinaattiselitys:		Geometria tuotettu:	8 Digitointi, mittakaava <1:20000
Koordinaatit:	X 7203371, Y 3589014, Z 203	Löydöt:	

Taustatiedot

Uusi löytö.

Ympäristön kuvaus

Mänty- ja kuusimetsää.

Kohteen kuvaus

Kohteessa havaittiin 21 rakennetta.

Kuoppa 30(160463):1,5 x 0,5 m. Koordinaatit: X=3588976, Y=7203307.

Kuoppa 31(160465): 0,7 x 1 m. Koordinaatit: X=3588978, Y=7203309.

Kuoppa 32(160466): Pieni. Koordinaatit: X=3588986, Y=7203322.

Kuoppa 33(160469):Pieni. Koordinaatit: X=3588983, Y=7203317.

Kuoppa hännällä(160470): Selkeärajainen kuoppa, ei kasvustoa kuopassa. "Häntä" lähtee järvestä pois päin. Koordinaatit: X=3589007, Y=7203347.

Potero 1(160394): Selkeäreunainen, koko 2 x 0,5 m. Koordinaatit: X=3589015, Y=7203367.

Potero 2(160489):Koko 1,5 x 0,5 m. Iso mänty länsipäissä. Järvelle päin. Koordinaatit: X=3589016, Y=7203381.

Potero 3(160490): Ks. ed. Koordinaatit: X= 3589023, Y=7203385.

Potero 4(160491):Kuopassa kuusen taimi ja kanervaa. Koordinaatit: X=3589026, Y=7203382.

Potero 5(160492): Oluttölkkejä kuopassa. Selkeäreunainen. Koordinaatit: X=3589033, Y=7203388.

Potero 6(160493):Oluttölkkejä ja kenkä. Koko 1 x 1,5 m. Koordinaatit: X=3589033, Y=7203389.

Potero 7(160494):1,3 x 0,9 m. Koordinaatit: X=3589038, Y=7203401.

Potero 8(160495):1 x 0,3 m. Koordinaatit: X=3589049, Y=7203405.

Potero 9(160496): Pohjoisreuna vähän syöpynt. Koko 1,5 x 0,5 m. Koordinaatit: X=3589051, Y=7203412.

Korsu(160497):Leppää kuopassa. Koko 5 x 5 m, syvyys 2,5 m. Valli ympärillä. Koordinaatit: X=3589052, Y=7203432.

Potero 10(160498): Koko 1,5 x 0,5 m. Selkeä ja jyrkkäreunainen. Korkeammalla. Koordinaatit: X=3589008, Y=7203431.

Potero 11(160499): Matalampi, ei niin selkeä. Koordinaatit: X=3589003, Y=7203417.

Potero 12(160500):1,5 x 0,5 m. Koordinaatit: X=3589002, Y=7203414.

Potero 13(160501): 0,5 x 1,7 m. Koordinaatit: X=3588995, Y=7203412.

Potero 14(160502):1,5 x 0,5 m. Järven puoleisessa päässä murkkupesä. Koordinaatit: X=3588982,

Y=7203404.

Potero 15(160503)Koko 1,5 x 0,5 m. Kohde kuvion rajalla, etelässä enemmän koivualikasvosta.
Koordinaatit: X=3588975, Y=7203400.

Kohteen rajaus

Aluemainen.

Tulkinta

Puolustusvarustukset.

Lisätietoja

-

Toimenpiteet

Tarkastukset

Tila: 3 Toteutettu Laji: 6 Suojeluarvojen tarkastus Tarkastusvuosi: 2013
Tarkastuspvm: 20.8.2013 Tarkastaja: R.Mustonen
Kuvaus: KMO-kulttuuriperintöinventointi

**Viranomais-
rekisterinro:**

Kunto: 1 Hyvä

Arvotus: 8 Muu suojeluarvo

Olotila: 2 Ei käytössä

**Kohteen
suojaus:** 9 Muu suojeluarvo

Selitys:


Selitys:

**Ympäristön
suojaus:**

99 Muu suojeluarvoa sisältävä alue

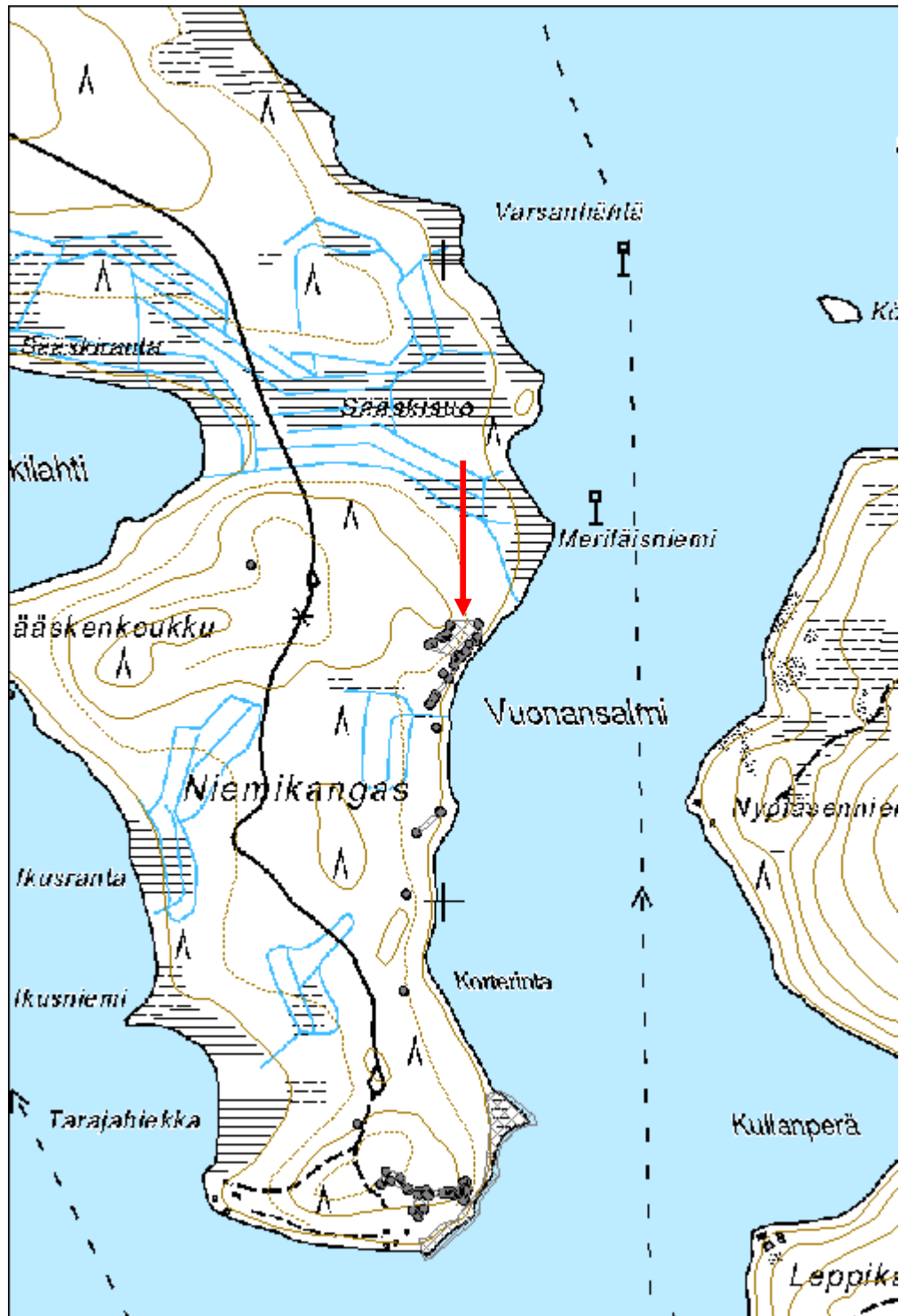
Selitys:

58462 Eteläisen Kiantajärven rantaosayk; MU-alueet



Vuonansalmi 1 puolustusvarustus.

Kohdetyyppi:	5 Puolustusvarustukset	Copyright:	© Metsähallitus 2008 © Maanmittauslaitos 1/MML/08
Koordinaatit:	X 7203371, Y 3589014, Z 203	Mittakaava:	1:8000



Kuurtola 1 puolustusvarustukset

MH-tunnus: 160267

Kohdetyyppi:	5 Puolustusvarustukset	Haltija:	161 Metsätalous Kainuu
Ajoitus:	7119 Toinen maailmansota	Ylläpitäjä:	161 Metsätalous Kainuu
Rakentamisvuosi:		Kunta:	777 SUOMUSSALMI
Lukumäärä:	7		

Koordinaatti- selitys:		Geometria tuotettu:	8 Digitointi, mittakaava <1:20000
Koordinaatit:	X 7219727, Y 3589769, Z 260	Löydöt:	

Taustatiedot

Kohde merkitty SutiGisiin.

Ympäristön kuvaus

Alue hakattu ja mätästetty. Kohde sijaitsee korkeamman harjun päällä, josta näkyy kauas. Paikalla kasvaa heinää, horsmaa, katajaa, pihlajantaimia ja haapoja. Aluskasvillisuus heinää, varpuja ja sammalta.

Kohteen kuvaus

Paikalla on käyty talvisodan taisteluita joulukuun alussa 1939. Välirauhan aikana paikalle tehtiin puolustusvarustuksia. Inventoinnissa kartoitetut kohteet on tehty luultavasti välirauhan aikana.

Tulipesäke (160258): Noin 1m syvä ja halkaisijaltaan n. 1,2 m kokoinen kuoppa, jossa kulkuaukko lounaassa. Sijaitsee korkeimmalla kohdalla. Tulisuunta lännestä itään. Koordinaatit: X=3589772, Y=7219732.

Kiviaita/este (160260): Kivistä kasattu aidanpätkä/este. Koordinaatit: X=3589753, Y=7219732.

Kivikasa 1 (3589737): Kivikasa. Koordinaatit: X=3589737, Y=7219724.

Kivikasa 2 (160263): Kiviä kasattu pitkäksi kasaksi. Päällä kasvaa sammalta. Koordinaatit: X=3589693, Y=7219706.

Kivikasa 3 (160264): Kiviä kasattu kasaksi. Päällä kasvaa sammalta. Koordinaatit: X=3589807, Y=7219747.

Kivikasa 4 (160265): Kiviä kasattu kasaksi. Päällä kasvaa sammalta. Koordinaatit: X=3589829, Y=7219736.

Kivikasa 5 (160266): Kiviä kasattu kasaksi. Päällä kasvaa sammalta. Koordinaatit: X=3589844, Y=7219734.

Kohteen rajaus

Aluemainen.

Tulkinta

Puolustusvarustukset.

Lisätietoja

Kohteita erittäin vaikea havaita metsäkoneen jälkien takia.

Toimenpiteet

Tarkastukset

Tila: 3 Toteutettu Laji: 6 Suojeluarvojen tarkastus Tarkastusvuosi: 2013
Tarkastuspvm: 11.6.2013 Tarkastaja: H.Kelola-Mäkeläinen
Kuvaus: KMO-kulttuuriperintöinventointi

Viranomais- rekisterinro:		Kunto:	1 Hyvä
Arvotus:	8 Muu suojeluarvo	Olotila:	2 Ei käytössä
Selitys:		Kohteen suojelu:	9 Muu suojeluarvo
		Selitys:	

Ympäristön suojelu:	0 Ei määritelty
--------------------------------	-----------------

Selitys:	
-----------------	--

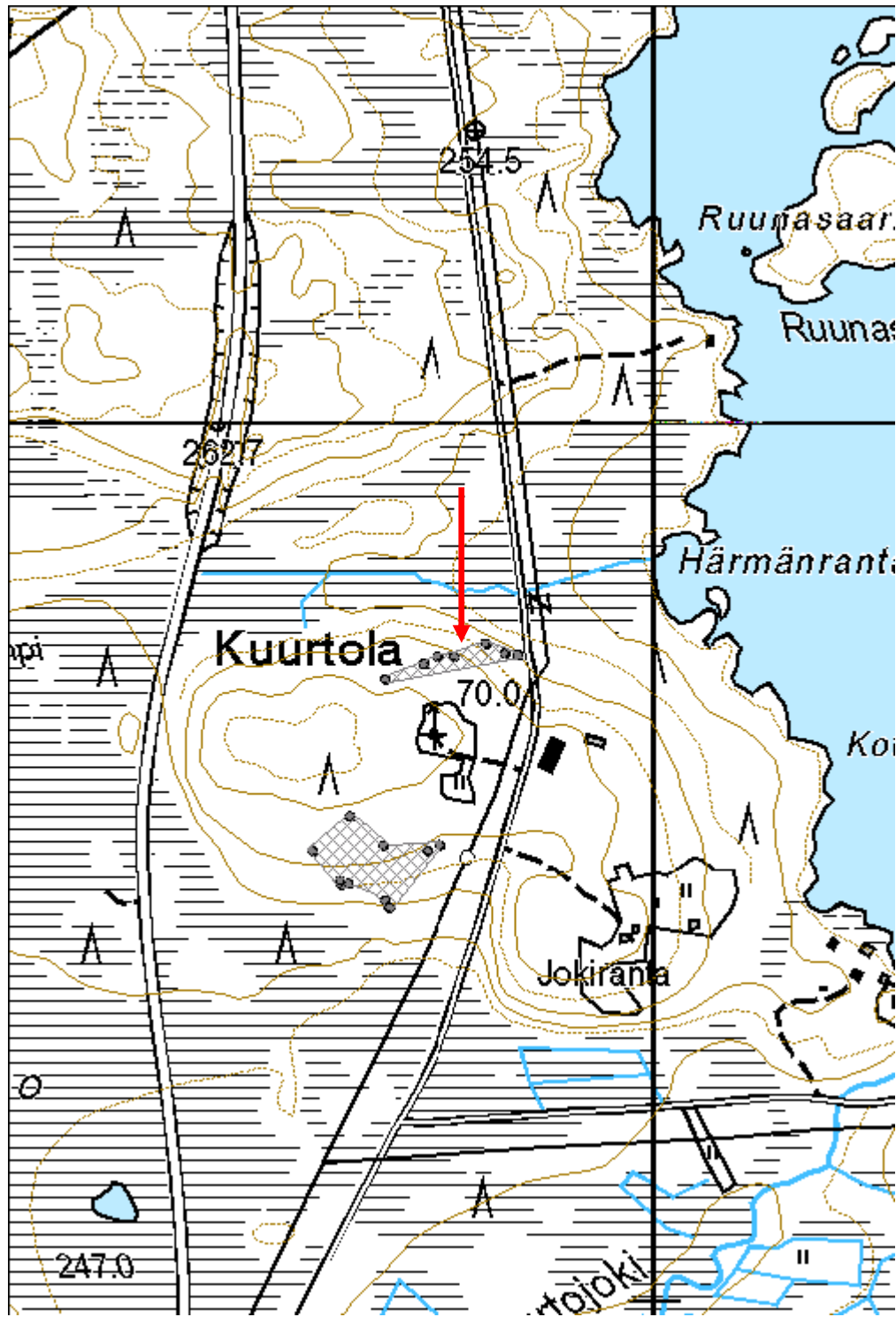


Tulipesäkkeen jäännös.



Yksi alueen kivirakenteista/kasoista.

Kohdetyyppi:	5 Puolustusvarustukset	Copyright:	© Metsähallitus 2008 © Maanmittauslaitos 1/MML/08
Koordinaatit:	X 7219727, Y 3589769, Z 260	Mittakaava:	1:5823



Haukiperänkangas 2 puolustusvarustukset

MH-tunnus: 160533

Kohdetyyppi:	5 Puolustusvarustukset	Haltija:	161 Metsätalous Kainuu
Ajoitus:	7119 Toinen maailmansota	Ylläpitäjä:	161 Metsätalous Kainuu
Rakentamivuosi:		Kunta:	777 SUOMUSSALMI
Lukumäärä:	2		

Koordinaattiselitys:		Geometria tuotettu:	4 Gps-mittaus, korjaamaton
Koordinaatit:	X 7197883, Y 3597736, Z 203	Löydöt:	

Taustatiedot

Löytyy SutiGIS:stä.

Ympäristön kuvaus

Männyn taimia kasvava kangasmaasto. Aluskasvillisuus jäkälää, sammalta ja varpua.

Kohteen kuvaus

Kaivanto 1(160529):Suorakaiteenmuotoinen n. 20-30 cm syvä kaivanto. Mitat 4,5 x 2 m. Kaivannon ympärillä nähtävissä valleja. Koordinaatit: X=3597740, Y=7197867.

Kaivanto 2(160528): Soikean muotoinen n. 30 cm syvä kaivanto, jonka pohjoipuolella n. 2m päässä on epämääräisesti erottuvaa kapeaa kaivantoa pienen hiekkaharjun päällä. Kaivannon koko n. 2 x 1 m. Sen p- puolella kasvaa myös suuri mänty. Kuoppa siis melko vanha. Koordinaatit: X=3597733, Y=7197899.

Kohteen rajaus

Aluemainen.

Tulkinta

Puolustusvarustukset.

Lisätietoja

-

Toimenpiteet***Tarkastukset***

Tila: 3 Toteutettu Laji: 6 Suojeluarvojen tarkastus Tarkastusvuosi: 2013
Tarkastuspvm: 26.6.2013 Tarkastaja: H.Kelola-Mäkeläinen
Kuvaus: KMO-kulttuuriperintöinventointi

Viranomaisrekisterinro:	Kunto:	1 Hyvä
--------------------------------	---------------	--------

Arvotus:	8 Muu suojeluarvo	Olotila:	2 Ei käytössä
Selitys:		Kohteen suojelu:	9 Muu suojeluarvo
Selitys:		Selitys:	
Ympäristön suojelu:	99 Muu suojeluarvoa sisältävä alue		
Selitys:	20542 Haukipерän rantakaava 102:1		



Kaivannoista eteläisin.



Pohjoisempi kavannoista.

Kohdetyyppi:	5 Puolustusvarustukset	Copyright:	© Metsähallitus 2008 © Maanmittauslaitos 1/MML/08
Koordinaatit:	X 7197883, Y 3597736, Z 203	Mittakaava:	1:2348



Niemikangas 2 puolustusvarustukset

MH-tunnus: 160429

Kohdetyyppi:	9 Valmistuspaikat/työpaikat	Haltija:	161 Metsätalous Kainuu
Ajoitus:	7119 Toinen maailmansota	Ylläpitäjä:	161 Metsätalous Kainuu
Rakentamisvuosi:		Kunta:	777 SUOMUSSALMI
Lukumäärä:	1		

Koordinaattiselitys:		Geometria tuotettu:	4 Gps-mittaus, korjaamaton
Koordinaatit:	X 7202652, Y 3588864, Z 205	Löydöt:	

Taustatiedot

Kohde havaittiin laserkeilausaineiston perusteella ja tarkastettiin inventoinnissa.

Ympäristön kuvaus

Kohde sijaitsee taimikossa niemenkärjen keskivaiheilla, tien itäreunassa.

Kohteen kuvaus

Kyseessä on loivassa rinteessä sijaitseva kuoppa, jonka mitat ovat noin 3,2 x 2,7 metriä ja syvyys noin metrin.

Kohteen rajaus

Kohde rajautuu pistemäisesti näkyvien rakenteiden mukaan.

Tulkinta

Toisen maailmansodan aikainen kuopparakenne. Mahdollinen puolustusvarustus.

Lisätietoja

-

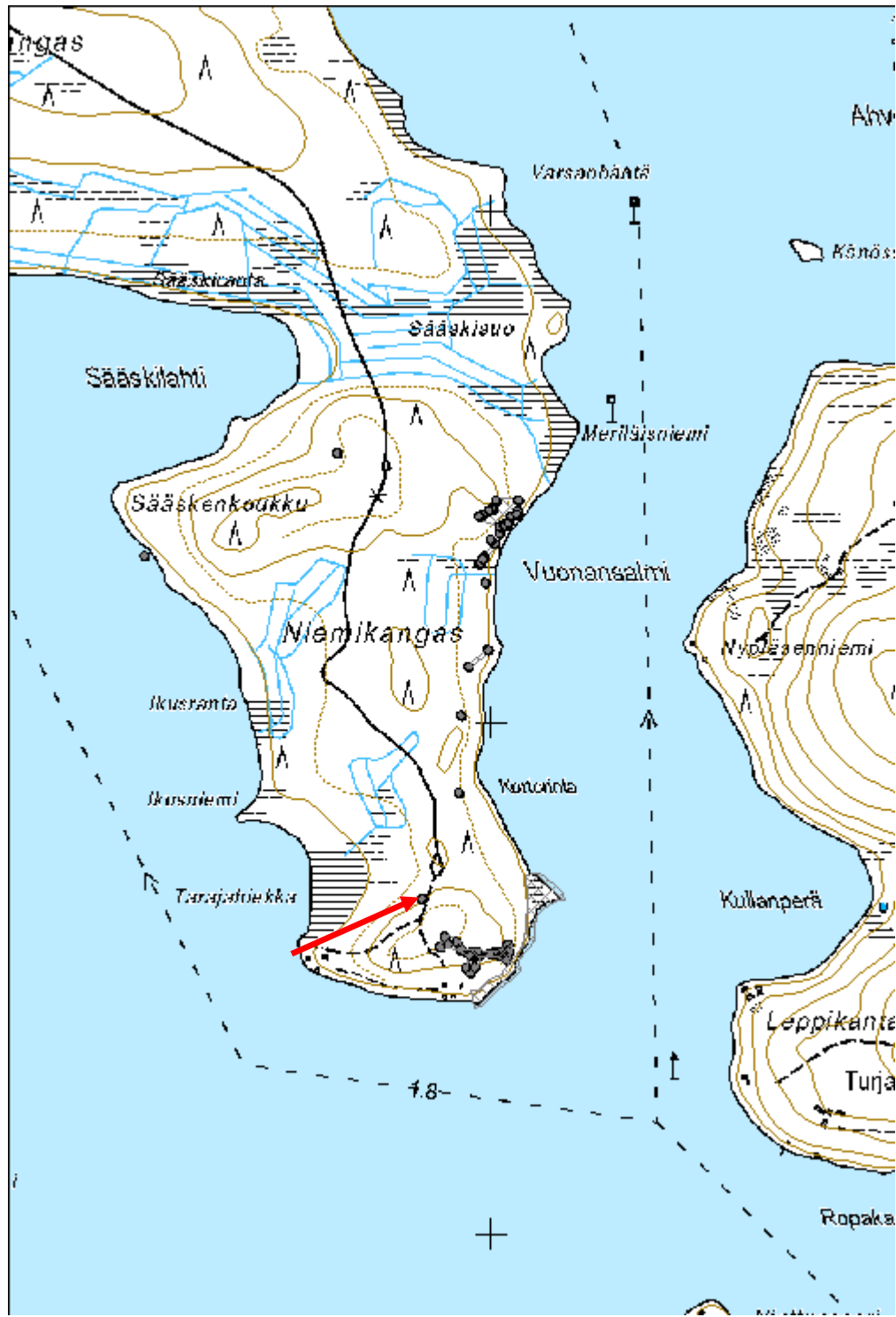
Toimenpiteet**Tarkastukset**

Tila: 3 Toteutettu Laji: 6 Suojeluarvojen tarkastus Tarkastusvuosi: 2013
Tarkastuspvm: 20.8.2013 Tarkastaja: R.Mustonen
Kuvaus: KMO-kulttuuriperintöinventointi

Viranomaisrekisterinro:		Kunto:	2 Keskinertainen
		Olotila:	2 Ei käytössä
Arvotus:	8 Muu suojeluarvo	Kohteen suojele:	9 Muu suojeluarvo

Selitys:	Selitys:
Ympäristön suojelu:	99 Muu suojeluarvoa sisältävä alue
Selitys:	58462 Eteläisen Kiantajärven rantaosayk; MU-alueet

Kohdetyyppi:	9 Valmistuspaikat/työpaikat	Copyright:	© Metsähallitus 2008 © Maanmittauslaitos 1/MML/08
Koordinaatit:	X 7202652, Y 3588864, Z 205	Mittakaava:	1:10000



Teerisuo puolustusvarustus

MH-tunnus: 167939

Kohdetyyppi:	5 Puolustusvarustukset	Haltija:	161 Metsätalous Kainuu
Ajoitus:	7119 Toinen maailmansota	Ylläpitäjä:	161 Metsätalous Kainuu
Rakentamivuosi:		Kunta:	777 SUOMUSSALMI
Lukumäärä:	2		

Koordinaattiselitys:		Geometria tuotettu:	4 Gps-mittaus, korjaamaton
Koordinaatit:	X 7195072, Y 3615141, Z 252	Löydöt:	

Taustatiedot

Kohde on SutiGis:ssä.

Ympäristön kuvaus

Kohde sijaitsee Raatteentien pohjoispuolella mäntymetsässä.

Kohteen kuvaus

Kohde käsittää korsun ja poteron jäänteet. Korsu on mitoiltaan noin 3m x 2,4m kokoinen kaivanto, syvyydeltään noin 0,6m. Sisääntulo on nurkassa. Korsun sisällä on puunrunгон pätkä. Korsun vieressä sijaitseva potero on mitoiltaan noin 1,3m x 0,9m ja syvyydeltään noin 0.5m.

Kohteen rajaus

Kohde rajautuu aluemaisesti rakenteiden ympärille.

Tulkinta

Kyseessä on luultavasti Talvisotaan liittyvä puolustusvarustus.

Lisätietoja**Toimenpiteet****Tarkastukset**

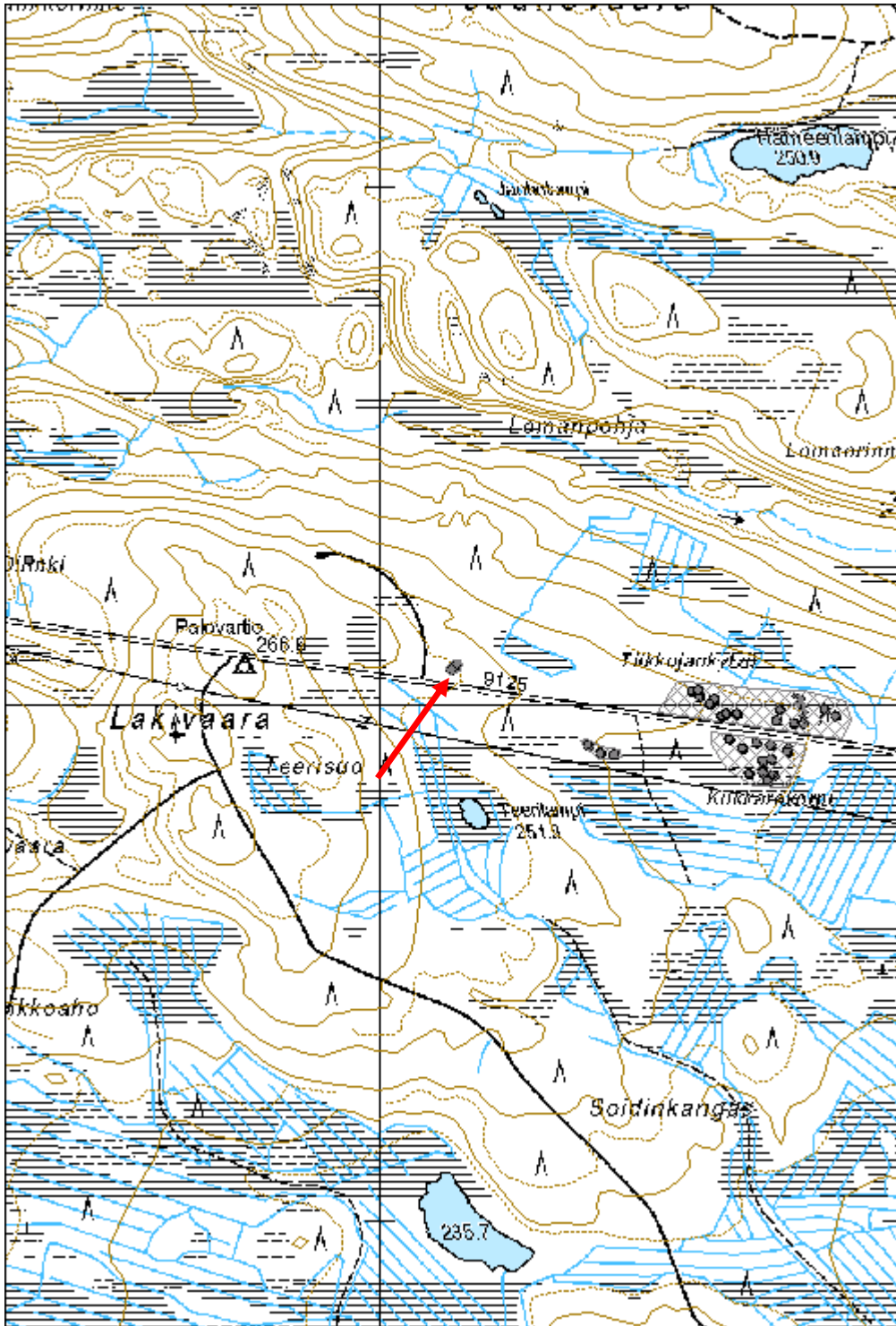
Tila: 3 Toteutettu Laji: 6 Suojeluarvojen tarkastus Tarkastusvuosi: 2013
Tarkastuspvm: 14.8.2013 Tarkastaja: R.Mustonen
Kuvaus: KMO-kulttuuriperintöinventointi

Viranomaisrekisterinro:		Kunto:	2 Keskinertainen
		Olutila:	2 Ei käytössä
Arvotus:	8 Muu suojeluarvo	Kohteen	9 Muu suojeluarvo

Selitys:	suojelu: Selitys:
-----------------	------------------------------------

Ympäristön suojelu:	0 Ei määritelty
Selitys:	

Kohdetyyppi:	5 Puolustusvarustukset	Copyright:	© Metsähallitus 2008 © Maanmittauslaitos 1/MML/08
Koordinaatit:	X 7195072, Y 3615141, Z 252	Mittakaava:	1:10000



Kuivalahdenaho 3 sotahistoriallinen kohde

MH-tunnus: 159455

Kohdetyyppi:	5 Puolustusvarustukset	Haltija:	161 Metsätalous Kainuu
Ajoitus:	7119 Toinen maailmansota	Ylläpitäjä:	161 Metsätalous Kainuu
Rakentamisvuosi:		Kunta:	777 SUOMUSSALMI
Lukumäärä:	7		

Koordinaattiselitys:		Geometria tuotettu:	8 Digitointi, mittakaava <1:20000
Koordinaatit:	X 7195033, Y 3604784, Z 203	Löydöt:	

Taustatiedot

Kaksi kuoppaa avohakkuualueella tervahaudan vieressä näkyvät SutiGIS:ssä. Loput viisi kuoppaa ovat uusia löytöjä.

Ympäristön kuvaus

Mäntymetsä ja avohakkuuaukeaa. Aluskasvillisuus varpuja ja sammalta.

Kohteen kuvaus

Kuivalahden rantoja on talvi- ja jatkosodan välissä linnoitettu puolustusta varten. Sotakohteita löytyy järven rannoilta useampiakin. Paikalla ei ole kuitenkaan koskaan taisteltu.

Kuopat 1 ja 2 (159443 ja 159445): Koordinaatit: X: 3604817, Y: 7195009.

Kuoppa 3 (159447): Koordinaatit: X:3604773, Y: 7195040.

Kuoppa 4 (159448): Koordinaatit: X: 3604771, Y: 7195042.

Kuoppa 5 (159450): Koordinaatit: X: 3604763, Y: 7195053.

Kuoppa 6 (159452): Koordinaatit: X: 3604755, Y: 7195059.

Kuoppa 7 (159453): Koordinaatit: X:3604750, Y: 7195057.

Kohteen rajaus

Aluemainen.

Tulkinta

Sotahistoriallinen kohde.

Lisätietoja

-

Toimenpiteet***Tarkastukset***

Tila: 3 Toteutettu

Laji: 6 Suojeluarvojen tarkastus

Tarkastusvuosi: 2013

Tarkastuspvm: 25.7.2013 Tarkastaja: H.Kelola-Mäkeläinen
Kuvaus: KMO-kulttuuriperintöinventointi

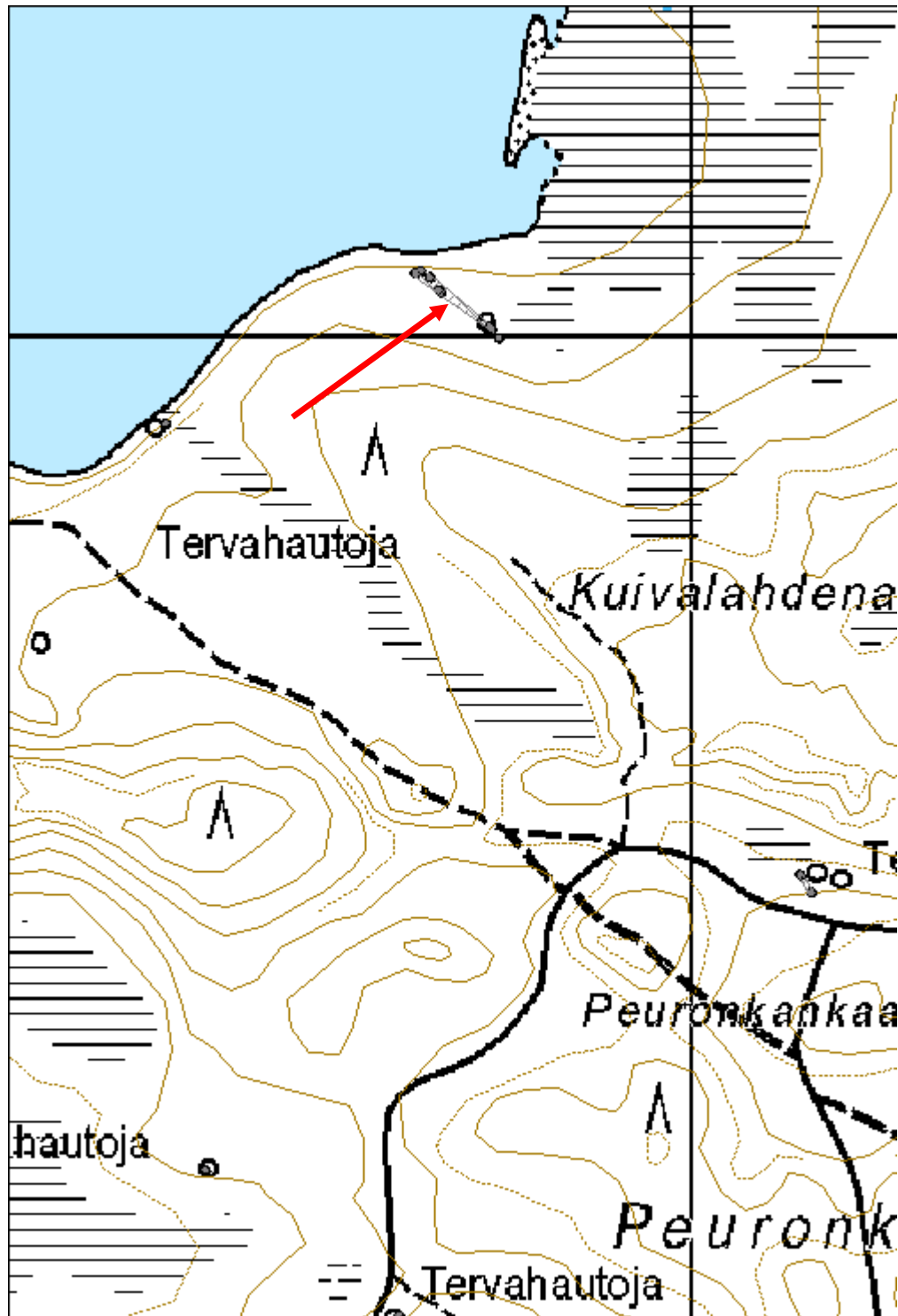
Viranomais- rekisterinro:		Kunto:	1 Hyvä
Arvotus:	8 Muu suojeluarvo	Olotila:	2 Ei käytössä
Selitys:		Kohteen suojaus:	9 Muu suojeluarvo
		Selitys:	

Ympäristön suojaus:	0 Ei määritelty
Selitys:	



Yleiskuva kuopista.

Kohdetyyppi:	5 Puolustusvarustukset	Copyright:	© Metsähallitus 2008 © Maanmittauslaitos 1/MML/08
Koordinaatit:	X 7195033, Y 3604784, Z 203	Mittakaava:	1:4650



Kotila sotahistoriallinen kohde

MH-tunnus: 165245

Kohdetyyppi:	5 Puolustusvarustukset	Haltija:	161 Metsätalous Kainuu
Ajoitus:	7119 Toinen maailmansota	Ylläpitäjä:	161 Metsätalous Kainuu
Rakentamivuosi:		Kunta:	777 SUOMUSSALMI
Lukumäärä:	2		

Koordinaattiselitys:		Geometria tuotettu:	8 Digitointi, mittakaava <1:20000
Koordinaatit:	X 7214984, Y 3588950, Z 253	Löydöt:	

Taustatiedot

Molemmat kaivannoista merkitty maastoon, mutta vain toinen SutiGisiin.

Ympäristön kuvaus

Harvaa mäntyä ja koivun taimia kasvava kangas. Aluskasvillisuus varpua ja sammalta.

Kohteen kuvaus

Paikalla on ainakin kaksi sota-aikaista kaivantoa. Paikalla kulkevan hiekkatien vieressä oli etelään päin mentäessä muitakin kaivantoja, joita ei kuitenkaan niiden epämääräisyyden vuoksi merkitty kohteiksi.

Kaivanto 1: Aivan hiekkatien vieressä oleva hieman epämääräinen kaivanto. Merkitty SutiGisiin sota-kohteeksi. Kaivannossa näkyy sammaleen ja varpujen alta siellä täällä kiviä. Kaivannon koko n. 4 x 5,5 m. X= 3588957 ja Y= 7214989

Kaivanto 2: Merkitty maastoon. Kaivanto on selkeärajaisempi ja se on kooltaan 3 x 2,5 m. Myös tässä kaivannossa sammaleen alta näkyi kiviä. X= 3588937 ja Y= 7214976

Kohteen rajaus

Aluemainen.

Tulkinta

Sota-aikaisia kaivantoja. Kohteesta hieman pohjoiseen on Kuurtolan taistelupaikka sekä Kuurtojoen puolustusasema, joka kuuluu Salpalinjaan. Tien varrella on taisteltu talvisodan aikana.

Lisätietoja***Toimenpiteet***

Tarkastukset

Tila: 3 Toteutettu Laji: 6 Suojeluarvojen tarkastus Tarkastusvuosi: 2013
Tarkastuspvm: 11.6.2013 Tarkastaja: H. Kelola-Mäkeläinen
Kuvaus: KMO-kulttuuriperintöinventointi

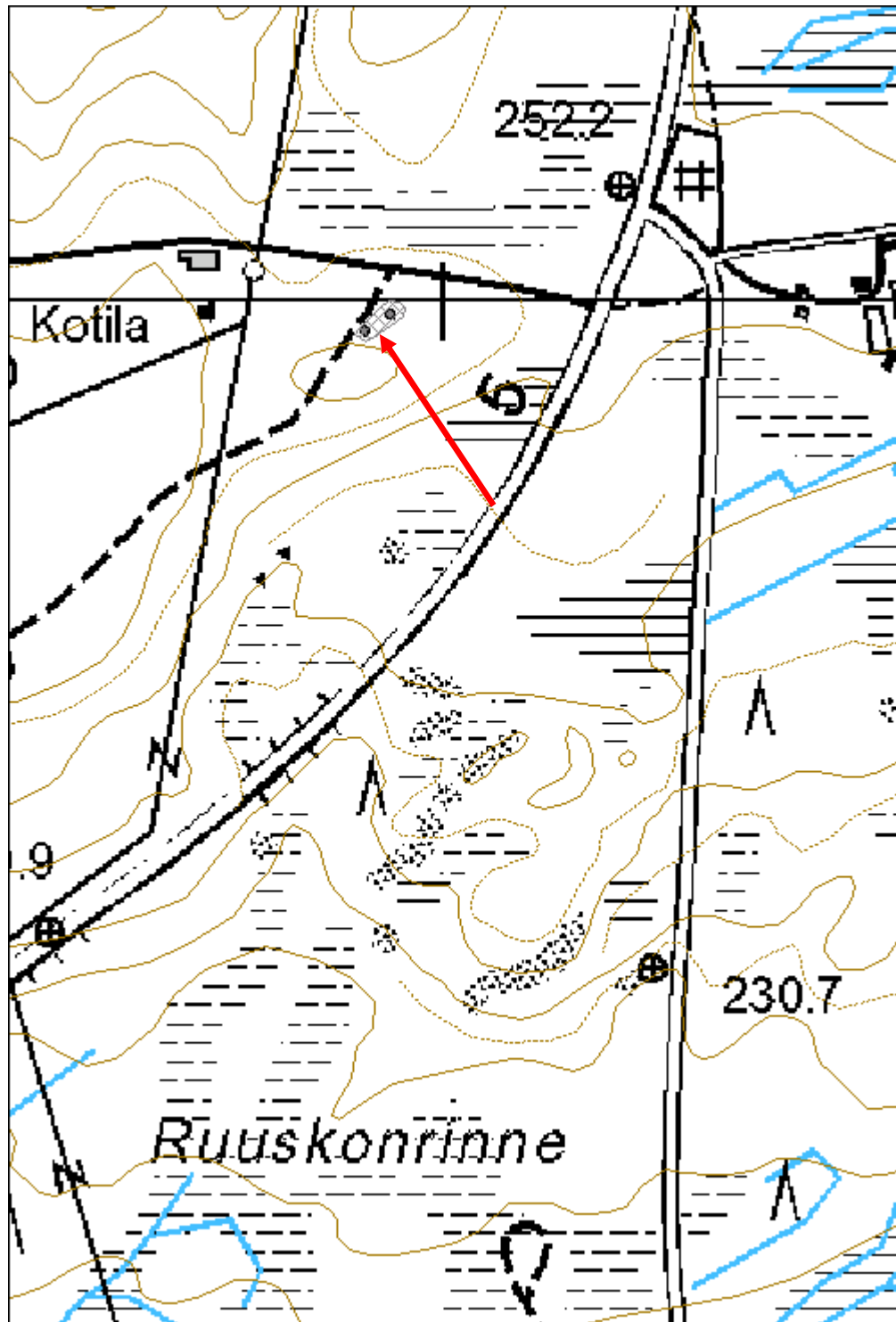
**Viranomais-
rekisterinro:****Kunto:** 1 Hyvä**Arvotus:** 8 Muu suojeluarvo**Olotila:** 2 Ei käytössä**Kohteen
suojelu:** 9 Muu suojeluarvo**Selitys:****Selitys:****Ympäristön
suojelu:**

0 Ei määritelty

Selitys:

Toinen kaivannoista.

Kohdetyyppi:	5 Puolustusvarustukset	Copyright:	© Metsähallitus 2008 © Maanmittauslaitos 1/MML/08
Koordinaatit:	X 7214984, Y 3588950, Z 253	Mittakaava:	1:4072



Likolahti 4 sotahistoriallinen kohde

MH-tunnus: 158011

Kohdetyyppi:	5 Puolustusvarustukset	Haltija:	161 Metsätalous Kainuu
Ajoitus:	7116 Uusi aika	Ylläpitäjä:	161 Metsätalous Kainuu
Rakentamisvuosi:		Kunta:	777 SUOMUSSALMI
Lukumäärä:			

Koordinaattiselitys:		Geometria tuotettu:	4 Gps-mittaus, korjaamaton
Koordinaatit:	X 7184809, Y 3628022, Z 224	Löydöt:	

Taustatiedot

Kohde on SutiGis:ssä.

Ympäristön kuvaus

Kohde sijaitsee kivisellä puolukakankaalla KOljatinjärven länsipuolella. Kohteen ympärillä on säilytetty puut. Kohde on loivassa rinteessä noin etelään kohti suota.

Kohteen kuvaus

Kohde on L: n muotoinen ja kuopassa on puuvarustusten jäänteet sekä tuoreita hylsyjä. Kohde on kooltaan 2,4 x 3,7 m ja 80 cm syvä. Pitkä sivu on luode-kaakkosuuntaan.

Kohteen rajaus

Kohde on pistemäinen.

Tulkinta***Lisätietoja******Toimenpiteet******Tarkastukset***

Tila: 3 Toteutettu Laji: 6 Suojeluarvojen tarkastus Tarkastusvuosi: 2013
Tarkastuspvm: 5.6.2013 Tarkastaja: R. Mustonen
Kuvaus: KMO kulttuuriperintöinventointi Kainuu

Viranomaisrekisterinro:		Kunto:	1 Hyvä
		Olotila:	2 Ei käytössä
Arvotus:	8 Muu suojeluarvo	Kohteen	9 Muu suojeluarvo

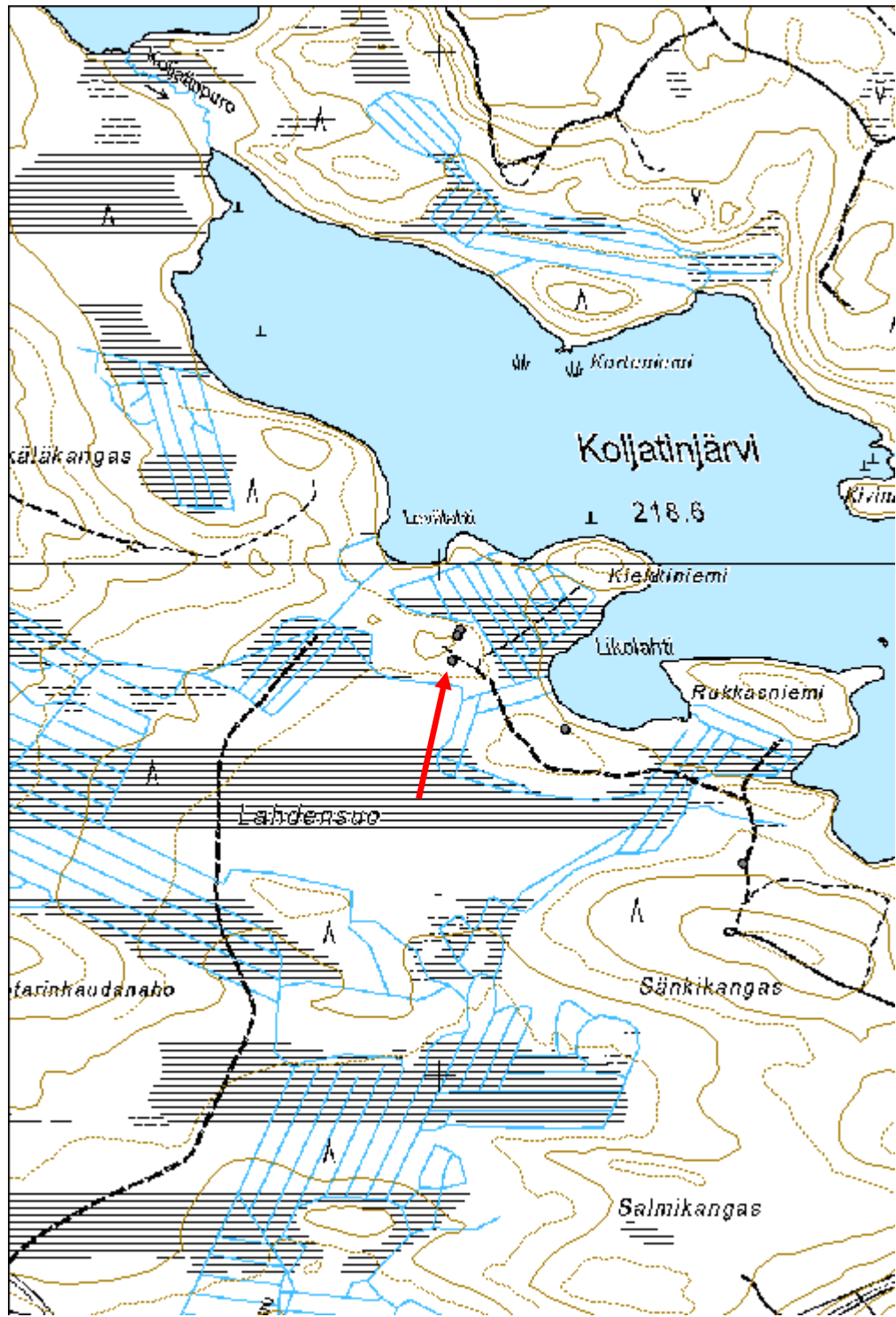
Selitys:	suojelu: Selitys:
-----------------	------------------------------------

Ympäristön suojelu:	0 Ei määritelty
Selitys:	



Likolahti 4 sotahistoriallinen kohde.

Kohdetyyppi:	5 Puolustusvarustukset	Copyright:	© Metsähallitus 2008 © Maanmittauslaitos 1/MML/08
Koordinaatit:	X 7184809, Y 3628022, Z 224	Mittakaava:	1:10000



Likolahti 3 sotahistoriallinen kohde

MH-tunnus: 158010

Kohdetyyppi:	5 Puolustusvarustukset	Haltija:	161 Metsätalous Kainuu
Ajoitus:	7116 Uusi aika	Ylläpitäjä:	161 Metsätalous Kainuu
Rakentamivuosi:		Kunta:	777 SUOMUSSALMI
Lukumäärä:	1		

Koordinaattiselitys:		Geometria tuotettu:	4 Gps-mittaus, korjaamaton
Koordinaatit:	X 7184859, Y 3628033, Z 224	Löydöt:	

Taustatiedot

Kohde on SutiGis:ssä.

Ympäristön kuvaus

Kohde sijaitsee Koljatinjärven länsipuolella. Kohde on tasaisella kohdalla kangasmetsässä ja sen vierestä laskee rinne jyrkästi koilliseen suolle, jonka läheltä löytyy tervahauta.

Kohteen kuvaus

Kohde on kooltaan .3,7 x 4,2 m ja 1 m syvä. Siinä on suorakaiteen muotoinen pohja ja sisääntulokäytävä, joka on 4 m pitkä. Vieressä puun ympärillä on piikkilankaa ja reunoilla on puujäänteet.

Kohteen rajaus

Kohde on pistemäinen.

Tulkinta

Sota-aikainen kaivanto

Lisätietoja***Toimenpiteet******Tarkastukset***

Tila: 3 Toteutettu Laji: 6 Suojeluarvojen tarkastus Tarkastusvuosi: 2013
Tarkastuspvm: 5.6.2013 Tarkastaja: R. Mustonen
Kuvaus: KMO kulttuuriperintöinventointi Kainuu

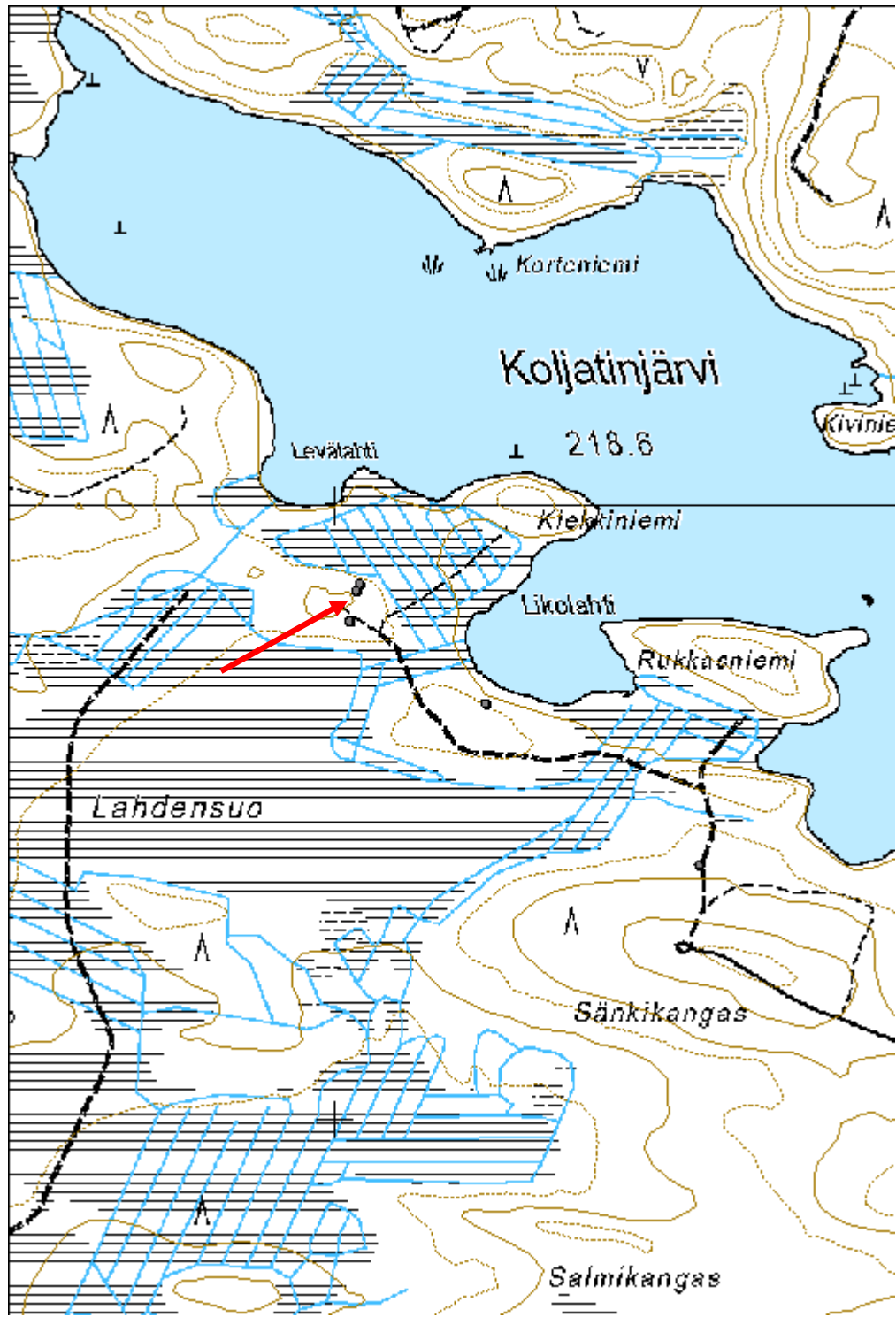
Viranomaisrekisterinro:		Kunto:	1 Hyvä
		Olotila:	2 Ei käytössä
Arvotus:	8 Muu suojeluarvo	Kohteen	9 Muu suojeluarvo

Selitys:	suojelu: Selitys:
Ympäristön suojelu:	0 Ei määritelty
Selitys:	



Likolahti 3 sotahistoriallinen kohde.

Kohdetyyppi:	5 Puolustusvarustukset	Copyright:	© Metsähallitus 2008 © Maanmittauslaitos 1/MML/08
Koordinaatit:	X 7184859, Y 3628033, Z 224	Mittakaava:	1:8331



Mustalampi 1 sotahistoriallinen kohde

MH-tunnus: 158003

Kohdetyyppi:	5 Puolustusvarustukset	Haltija:	161 Metsätalous Kainuu
Ajoitus:	7116 Uusi aika	Ylläpitäjä:	161 Metsätalous Kainuu
Rakentamisvuosi:		Kunta:	777 SUOMUSSALMI
Lukumäärä:	1		

Koordinaattiselitys:		Geometria tuotettu:	4 Gps-mittaus, korjaamaton
Koordinaatit:	X 7185953, Y 3627028, Z 230	Löydöt:	

Taustatiedot

Kohde on merkitty SutiGisiin.

Ympäristön kuvaus

Kohde sijaitsee lähellä Hepola-Pehkolan tietä, sen itäpuolella, Mustalammen lounaispuolella. Kuviolla on uudistuskypsää metsikköä.

Kohteen kuvaus

Kohde on 7 m pitkä kaivanto, jonka päissä on levennykset. Syvyyttä kohteella on 0,6 m. Kaivannon seinämät ovat olleet pystysuorat, mutta maata on hieman valunut. Kaivannon täpuolella on valli. Kohde on koillinen-lounassuuntainen.

Kohteen rajaus

Kohde on pistemäinen.

Tulkinta

Sotahistoriallinen rakenne.

Lisätietoja***Toimenpiteet******Tarkastukset***

Tila: 3 Toteutettu Laji: 6 Suojeluarvojen tarkastus Tarkastusvuosi: 2013
Tarkastuspvm: 6.6.2013 Tarkastaja: R. Mustonen
Kuvaus: KMO kulttuuriperintöinventointi Kainuu

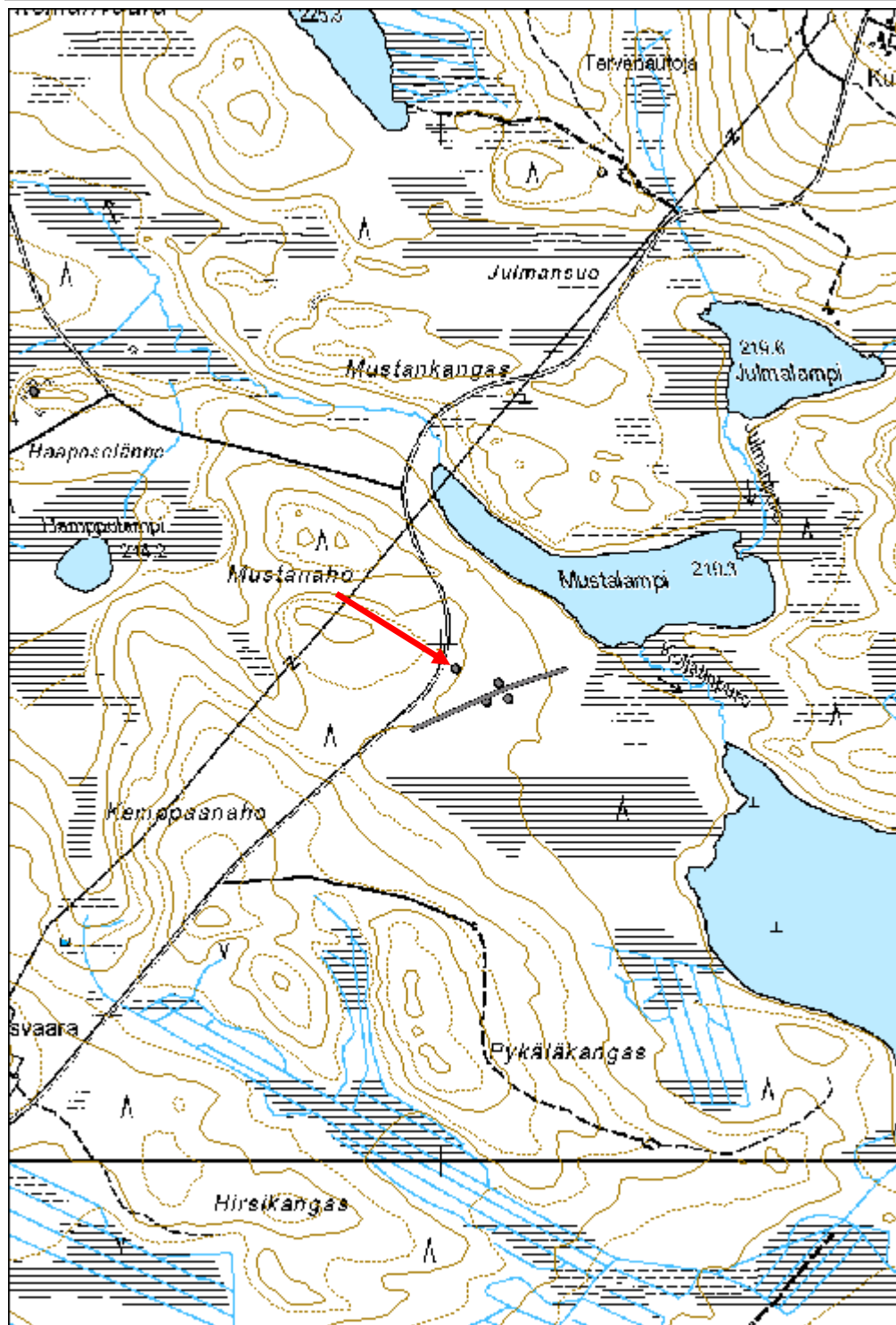
Viranomaisrekisterinro:	Kunto:	2 Keskinertainen
	Olotila:	2 Ei käytössä

Arvotus:	8 Muu suojeluarvo	Kohteen suojelu:	9 Muu suojeluarvo
Selitys:		Selitys:	
Ympäristön suojelu:	0 Ei määritelty		
Selitys:			



Mustalampi 1 sotahistoriallinen kohde jäännös.

Kohdetyyppi:	5 Puolustusvarustukset	Copyright:	© Metsähallitus 2008 © Maanmittauslaitos 1/MML/08
Koordinaatit:	X 7185953, Y 3627028, Z 230	Mittakaava:	1:10000



Mustalampi 2 sotahistoriallinen kohde

MH-tunnus: 158004

Kohdetyyppi:	5 Puolustusvarustukset	Haltija:	161 Metsätalous Kainuu
Ajoitus:	7116 Uusi aika	Ylläpitäjä:	161 Metsätalous Kainuu
Rakentamisvuosi:		Kunta:	777 SUOMUSSALMI
Lukumäärä:	1		

Koordinaattiselitys:		Geometria tuotettu:	4 Gps-mittaus, korjaamaton
Koordinaatit:	X 7185925, Y 3627111, Z 227	Löydöt:	

Taustatiedot

Kohde on uusi havainto

Ympäristön kuvaus

Kohde sijitsee Hepola-Pekolantien kaakkoispuolella, Mustalammen lounaispuolella, tasaisella puolukkakankaalla, jossa kasvaa uudistuskypsää metsää.

Kohteen kuvaus

Kohde on puolikaaren muotoinen kaivanto. Molemmissa päädyissä on kaivanto laajenee isommaksi kuopaksi. Kaaren sisäpuolella on valli. Kaivanto on kasvanut hieman umpeen. Se on syvyydeltään 30 cm ja pituudeltaan 5,5 m.

Kohteen rajausta

Kohde on pistemäinen.

Tulkinta

Sotahistoriallinen rakenne.

Lisätietoja***Toimenpiteet******Tarkastukset***

Tila: 3 Toteutettu Laji: 5 Talousveden laadun tarkastus Tarkastusvuosi: 2013
Tarkastuspvm: 6.6.2013 Tarkastaja: R. Mustonen
Kuvaus: KMO kulttuuriperintöinventointi Kainuu

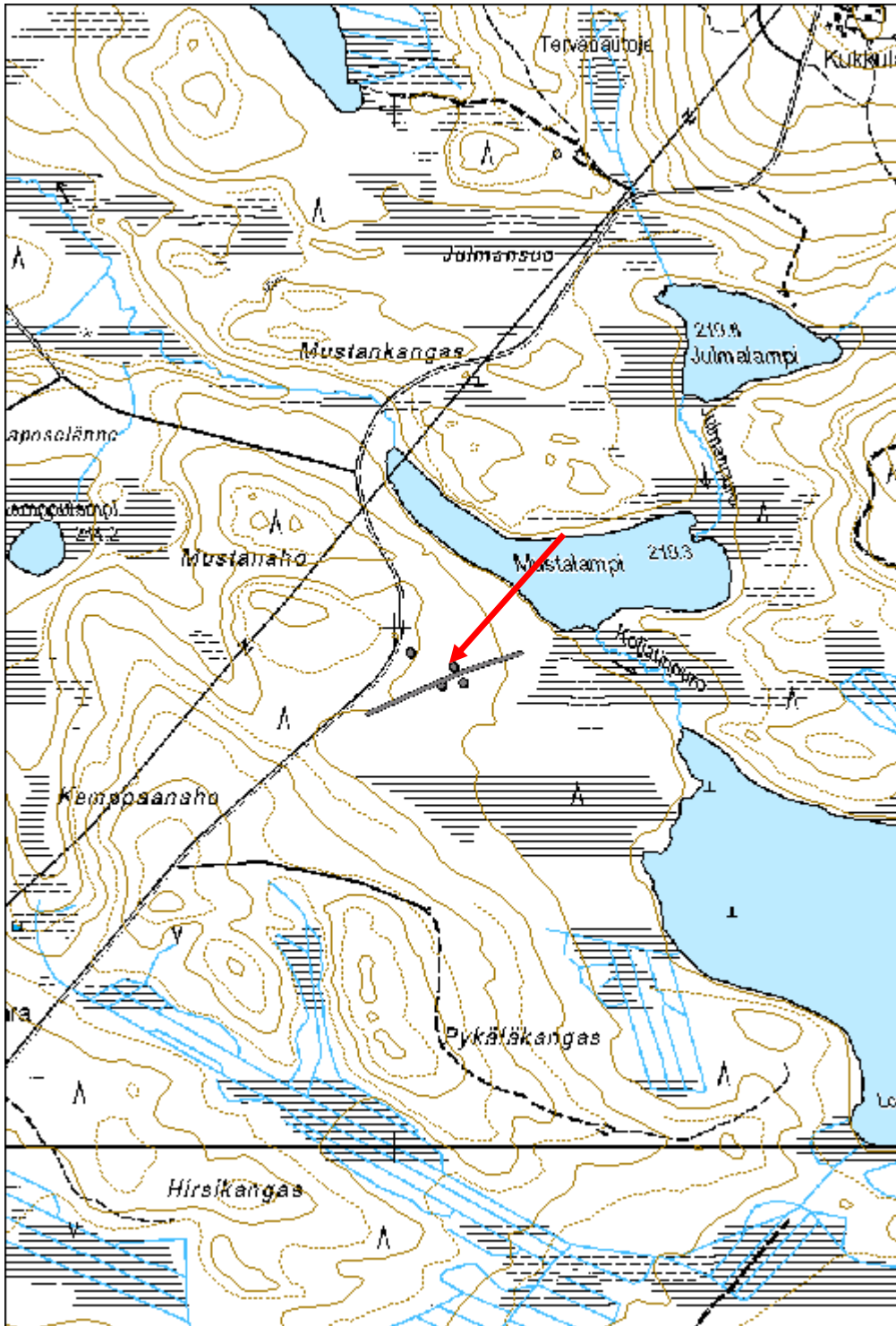
Viranomaisrekisterinro:		Kunto:	2 Keskinertainen
		Olotila:	2 Ei käytössä

Arvotus:	8 Muu suojeluarvo	Kohteen suojelu:	9 Muu suojeluarvo
Selitys:		Selitys:	
Ympäristön suojelu:	0 Ei määritelty		
Selitys:			



Mustalampi 2 sotahistoriallinen kohde jäännös.

Kohdetyyppi:	5 Puolustusvarustukset	Copyright:	© Metsähallitus 2008 © Maanmittauslaitos 1/MML/08
Koordinaatit:	X 7185925, Y 3627111, Z 227	Mittakaava:	1:10000



Mustalampi 3 sotahistoriallinen kohde

MH-tunnus: 158005

Kohdetyyppi:	5 Puolustusvarustukset	Haltija:	161 Metsätalous Kainuu
Ajoitus:	7116 Uusi aika	Ylläpitäjä:	161 Metsätalous Kainuu
Rakentamisvuosi:		Kunta:	777 SUOMUSSALMI
Lukumäärä:	2		

Koordinaattiselitys:		Geometria tuotettu:	4 Gps-mittaus, korjaamaton
Koordinaatit:	X 7185890, Y 3627087, Z 227	Löydöt:	

Taustatiedot

Kohde on merkitty SutiGis:iin.

Ympäristön kuvaus

Kohde sijaitsee Hepola-Pehkolantien kaakkoispuolella, Mustalammen lounaispuolella. Kuviolla on uudistuskypsää metsikköä.

Kohteen kuvaus

Kohteessa on kaksi soikeaa kuoppa, joiden välillä on 1,5 m levyinen valli. Kuopat ovat mitoiltaan 2,5 x 1 m ja syvyydeltään noin 0,5 metriä

Kohteen rajaus

Kohde on pistemäinen.

Tulkinta

Sotahistoriallisia rakenteita.

Lisätietoja***Toimenpiteet******Tarkastukset***

Tila: 3 Toteutettu Laji: 6 Suojeluarvojen tarkastus Tarkastusvuosi: 2013
Tarkastuspvm: 6.6.2013 Tarkastaja: R. Mustonen
Kuvaus: KMO kulttuuriperintöinventointi Kainuu

Viranomaisrekisterinro:		Kunto:	2 Kesinkertainen
		Olotila:	2 Ei käytössä
Arvotus:	8 Muu suojeluarvo	Kohteen	9 Muu suojeluarvo

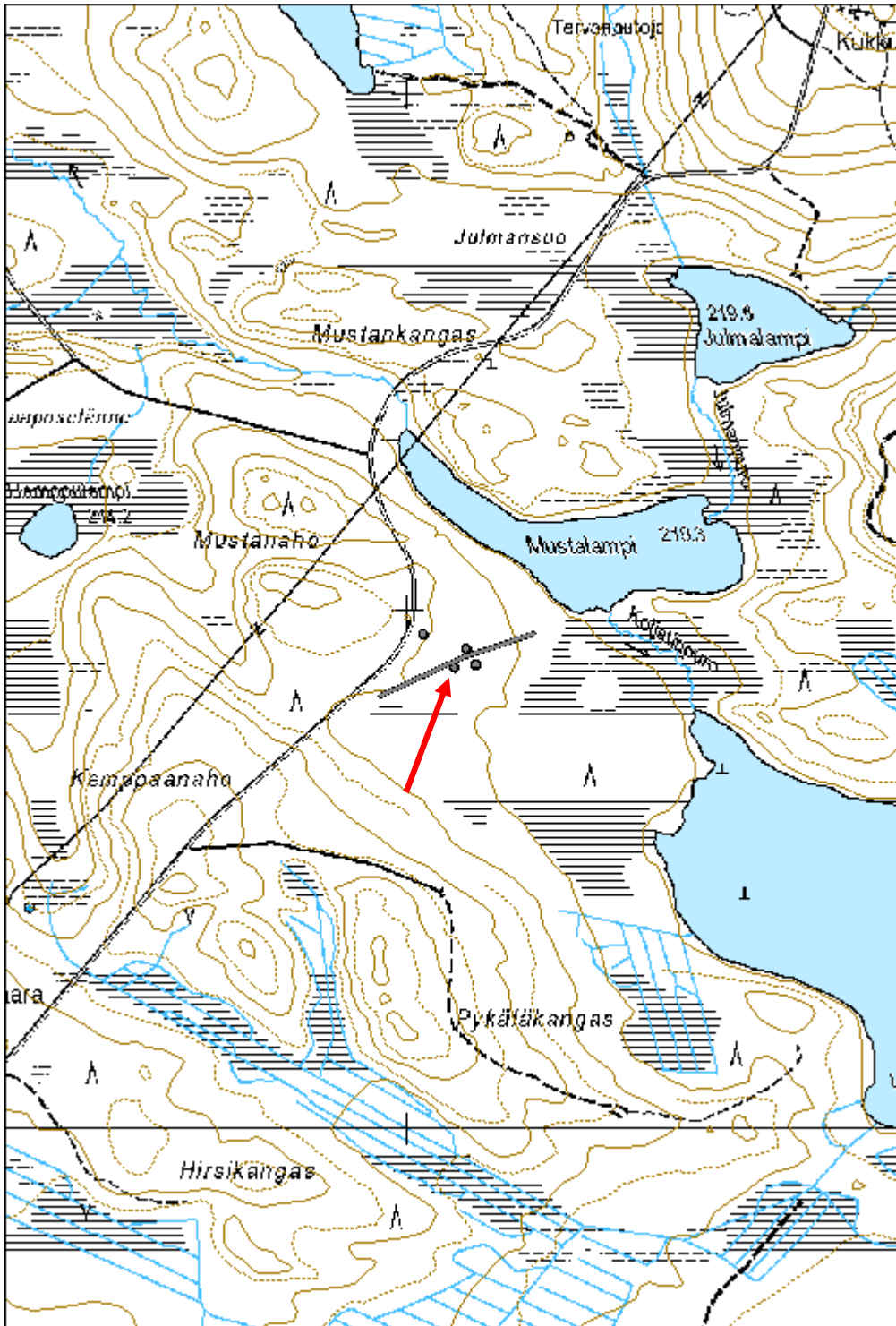
Selitys:	suojelu: Selitys:
-----------------	------------------------------------

Ympäristön suojelu:	0 Ei määritelty
Selitys:	



Mustalampi 3 sotahistoriallinen kohde.

Kohdetyyppi:	5 Puolustusvarustukset	Copyright:	© Metsähallitus 2008 © Maanmittauslaitos 1/MML/08
Koordinaatit:	X 7185890, Y 3627087, Z 227	Mittakaava:	1:10000



Mustalampi 4 sotahistoriallinen kohde

MH-tunnus: 158006

Kohdetyyppi:	5 Puolustusvarustukset	Haltija:	161 Metsätalous Kainuu
Ajoitus:	7116 Uusi aika	Ylläpitäjä:	161 Metsätalous Kainuu
Rakentamisvuosi:		Kunta:	777 SUOMUSSALMI
Lukumäärä:	1		

Koordinaattiselitys:		Geometria tuotettu:	4 Gps-mittaus, korjaamaton
Koordinaatit:	X 7185895, Y 3627129, Z 217	Löydöt:	

Taustatiedot

Kohde on merkitty SutiGis:iin.

Ympäristön kuvaus

Kohde sijaitsee Mustalammen lounaispuolella, Hepola-Pehkolantien kaakkoispuolella. Kuviolla on uudistuskypsää metsikköä.

Kohteen kuvaus

Kohde on 10 m leveä ja 3 - 3,5 m syvä kuoppa. Sen reunoilla on kiviä ja seinät viettävät hieman sisään. Kohteeseen ei ole erillistä kulkuaukkoa. Kohteessa kasvaa kuusia ja reunoilla mäntyjä.

Kohteen rajaus

Kohde on pistemäinen.

Tulkinta

Sotahistoriallinen rakenne.

Lisätietoja***Toimenpiteet******Tarkastukset***

Tila: 3 Toteutettu Laji: 6 Suojeluarvojen tarkastus Tarkastusvuosi: 2013
Tarkastuspvm: 6.6.2013 Tarkastaja: R. Mustonen
Kuvaus: KMO kulttuuriperintöinventointi Kainuu

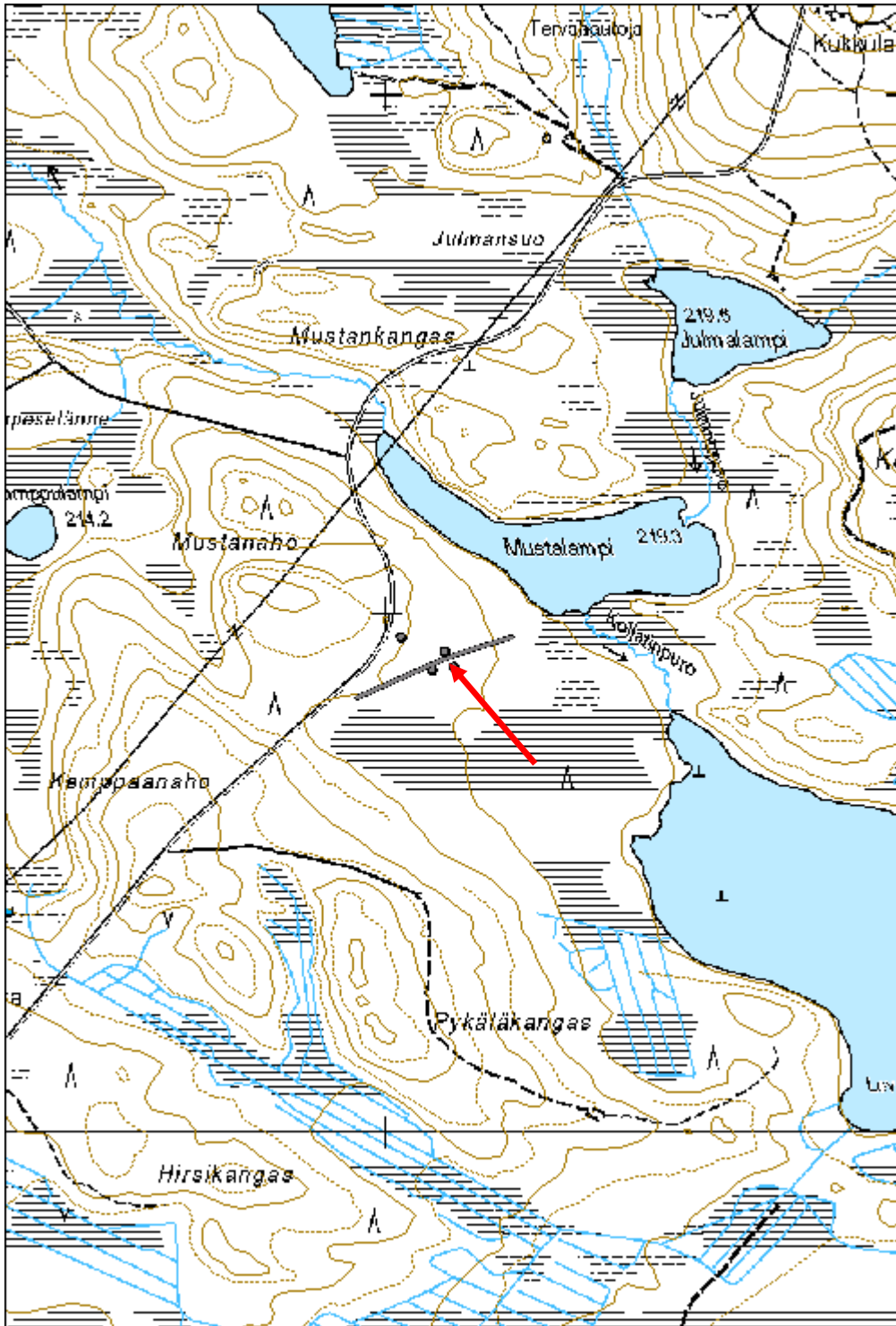
Viranomaisrekisterinro:		Kunto:	1 Hyvä
		Olotila:	2 Ei käytössä
Arvotus:	8 Muu suojeluarvo	Kohteen	9 Muu suojeluarvo

Selitys:	suojelu: Selitys:
Ympäristön suojelu:	0 Ei määritelty
Selitys:	



Mustalampi 4 sotahistoriallinen kohde jäännös.

Kohdetyyppi:	5 Puolustusvarustukset	Copyright:	© Metsähallitus 2008 © Maanmittauslaitos 1/MML/08
Koordinaatit:	X 7185895, Y 3627129, Z 217	Mittakaava:	1:10000



Haapolampi sotahistoriallinen kohde

MH-tunnus: 158001

Kohdetyyppi:	5 Puolustusvarustukset	Haltija:	161 Metsätalous Kainuu
Ajoitus:	7116 Uusi aika	Ylläpitäjä:	161 Metsätalous Kainuu
Rakentamivuosi:		Kunta:	777 SUOMUSSALMI
Lukumäärä:	1		

Koordinaattiselitys:		Geometria tuotettu:	4 Gps-mittaus, korjaamaton
Koordinaatit:	X 7186491, Y 3626210, Z 220	Löydöt:	

Taustatiedot

Kohde merkitty SutiGisiin.

Ympäristön kuvaus

Kivinen harju, jonka länsipuolella pieni lampi. Paikalla kasvaa mäntyjä ja aluskasvillisuus on varpua ja sammalta.

Kohteen kuvaus

Paikalla on suorakaiteenmuotoinen n. 3 x 5 m kokoinen kaivanto, jonka nurkassa laajennus. Kaivannon syvyys on 45 cm ja sen pohja on tasainen.

Kohteen rajaus

Pistemäinen.

Tulkinta

Sodanaikainen kaivanto

Lisätietoja***Toimenpiteet******Tarkastukset***

Tila: 3 Toteutettu Laji: 6 Suojeluarvojen tarkastus Tarkastusvuosi: 2013
Tarkastuspvm: 6.6.2013 Tarkastaja: R. Mustonen
Kuvaus: KMO kulttuuriperintöinventointi Kainuu

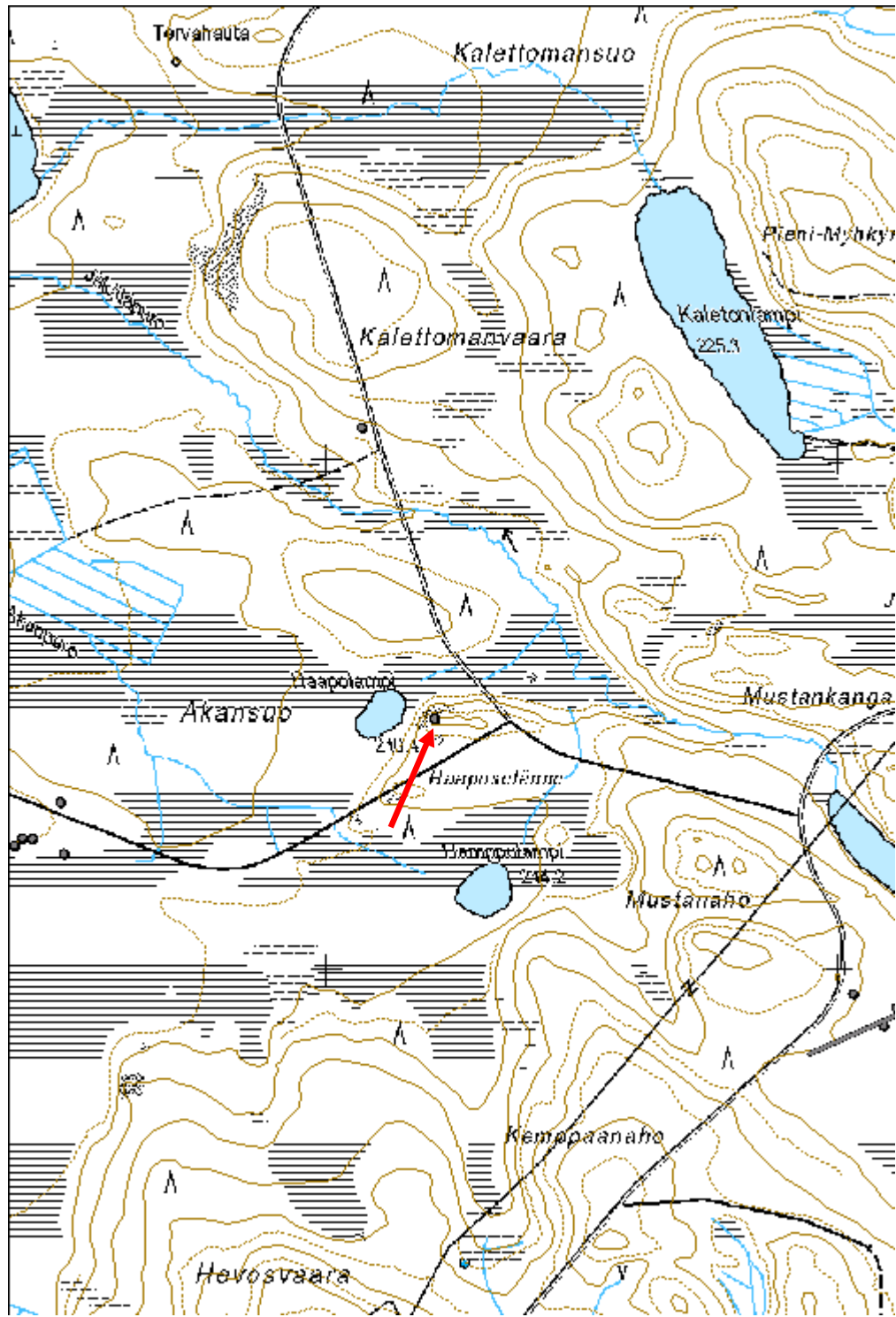
Viranomaisrekisterinro:		Kunto:	1 Hyvä
		Olotila:	2 Ei käytössä
Arvotus:	8 Muu suojeluarvo	Kohteen	9 Muu suojeluarvo

Selitys:	suojelu: Selitys:
Ympäristön suojelu:	0 Ei määritelty
Selitys:	



Haapolampi sotahistoriallinen kohde.

Kohdetyyppi:	5 Puolustusvarustukset	Copyright:	© Metsähallitus 2008 © Maanmittauslaitos 1/MML/08
Koordinaatit:	X 7186491, Y 3626210, Z 220	Mittakaava:	1:10000



Toivola sotahistoriallinen kohde

MH-tunnus: 162692

Kohdetyyppi:	5 Puolustusvarustukset	Haltija:	161 Metsätalous Kainuu
Ajoitus:	7119 Toinen maailmansota	Ylläpitäjä:	161 Metsätalous Kainuu
Rakentamisvuosi:		Kunta:	777 SUOMUSSALMI
Lukumäärä:	7		

Koordinaattiselitys:		Geometria tuotettu:	4 Gps-mittaus, korjaamaton
Koordinaatit:	X 7177967, Y 3627949, Z 225	Löydöt:	

Taustatiedot

Kohde on merkitty SutiGis:iin.

Ympäristön kuvaus

Kohde sijaitsee Saarivaaran kylällä, Kuhmontien itäpuolella, Toivolan talosta kaakkoon. Paikalle johtaa metsäautotie. Kuviolla on vartunutta kasvatusmetsää.

Kohteen kuvaus

- 1: Kohde on kiilanmuotoinen kuoppa, joka kulkee tien suuntaan noin 5 m.
- 2: Kuoppa on kooltaan 2 x 1 m ja syvyydeltään 50 cm.
- 3: Kuoppa on mitoiltaan 1m x 50cm ja syvyydeltään 50cm. Kuopassa on valli eteläpuolella.
- 4: Kohde koostuu kahdesta kulmikkaasta soikeanmuotoisesta kuopasta. Idänpuoleinen kuoppa on kooltaan 7 x 5,4 m. Kuoppien välissä on n. 0,5 m korkea maavalli. Lännenpuoleinen kuoppa on kaksiosainen, pienempi osa on mitoiltaan 4 x 3,4 metriä ja suurempi osa 7,6 x 4 metriä. Isommassa osassa on kivikasa päässä. Kuopat ovat hevosenkengän muodossa.
- 5: Kuoppa on kooltaan 1 x 1 x 0,5 metriä.
- 6: Kuoppa on mitoiltaan 4,5 x 3,4 m ja syvyydeltään 0,3 m.
- 7: Kohde on itä-länsisuuntainen juoksuhauda, joka laajenee länsipäässä. Pituudeltaan se on 14,6 metriä ja syvyydeltään noin 0,5 m. Reunoilla on vallia. Kohde laajenee suun puolella matalaksi, tasapohjaiseksi kuoppa-alueeksi, jota ympäröivät vallit, alue on mitoiltaan 10 x 7 m.

Kohteen rajaus

Kohteen rajaus on aluemainen. Alakohteet on merkitty pisteillä.

Tulkinta

Sota-aikainen puolustusasema.

Lisätietoja***Toimenpiteet***

Tarkastukset

Tila: 3 Toteutettu Laji: 6 Suojeluarvojen tarkastus Tarkastusvuosi: 2013
Tarkastuspvm: 17.6.2013 Tarkastaja: R. Mustonen
Kuvaus: KMO kulttuuriperintöinventointi Kainuu

**Viranomais-
rekisterinro:****Kunto:** 2 Keskinertainen**Arvotus:**

8 Muu suojeluarvo

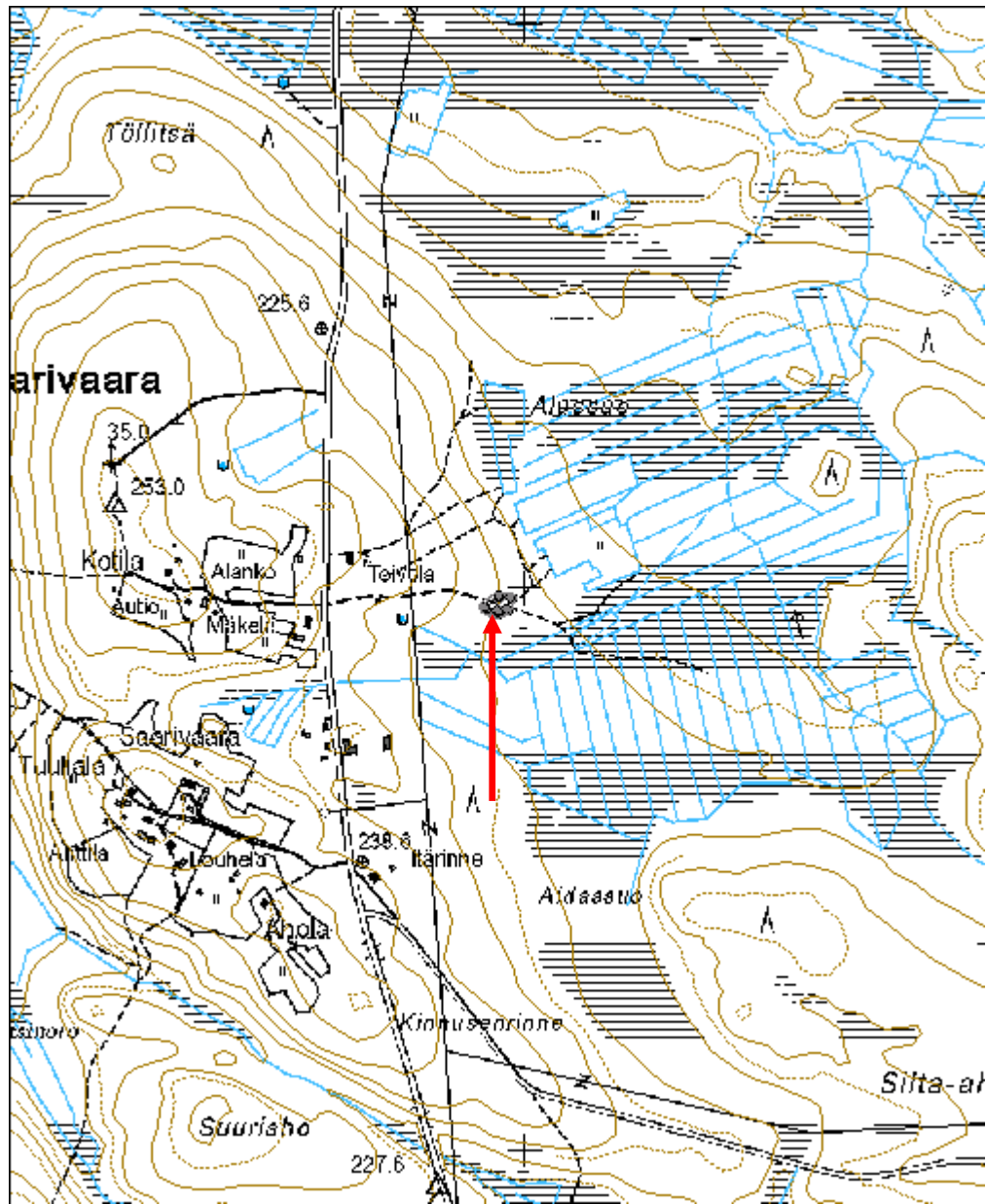
Olotila: 2 Ei käytössä**Kohteen
suojelu:** 9 Muu suojeluarvo**Selitys:****Selitys:****Ympäristön
suojelu:**

0 Ei määritelty

Selitys:

Toivola sotahistoriallinen kohde jäännös.

Kohdetyyppi:	5 Puolustusvarustukset	Copyright:	© Metsähallitus 2008 © Maanmittauslaitos 1/MML/08
Koordinaatit:	X 7177967, Y 3627949, Z 225	Mittakaava:	1:10000



Pulkkisenautio 3 sotahistoriallinen kohde

MH-tunnus: 162696

Kohdetyyppi:	5 Puolustusvarustukset	Haltija:	161 Metsätalous Kainuu
Ajoitus:	7119 Toinen maailmansota	Ylläpitäjä:	161 Metsätalous Kainuu
Rakentamivuosi:		Kunta:	777 SUOMUSSALMI
Lukumäärä:	5		

Koordinaattiselitys:		Geometria tuotettu:	4 Gps-mittaus, korjaamaton
Koordinaatit:	X 7191168, Y 3645195, Z 235	Löydöt:	

Taustatiedot

Kohde on SutiGis:ssa.

Ympäristön kuvaus

Kohde sijaitsee Viianginjärven ja valtakunnanrajan välisellä maakaistaleella. Pulkkisenautio-nimisen kohouman etelärinteellä. Vienan reitti kulkee kohteen pohjoispuolitse. Kuviolla on uudistuskypsää metsikköä.

Kohteen kuvaus

Rakenne 1: Kuopan pituus on 2 metriä. Se on hieman T-kirjaimen muotoinen.

Rakenne 2: Pesäke, johon johtaa pätkä hautaa, on 3 m pitkä; 1,5 m leveä ja 1m syvä. Sisäänkäynti kohteeseen on lounaispäässä.

Rakenne 3: Pakohaudalla on pituutta 10 m. Kaakkoisnurkassa on ampumapesäke.

Rakenne 4: Kuopan koko on 2 x 0,8 x 0,6 metriä.

Rakenne 5: Puoliympyrän muotoinen kivirakennelma, jonka halkaisija on 1,7 metriä.

Kohteen rajaus

Kohteen rajaus on aluemainen. Alakohteet on merkitty pisteillä.

Tulkinta

Sotahistoriallisia rakenteita.

Lisätietoja***Toimenpiteet******Tarkastukset***

Tila: 3 Toteutettu

Laji: 6 Suojeluarvojen tarkastus

Tarkastusvuosi: 2013

Tarkastuspvm: 18.6.2013 Tarkastaja: R. Mustonen

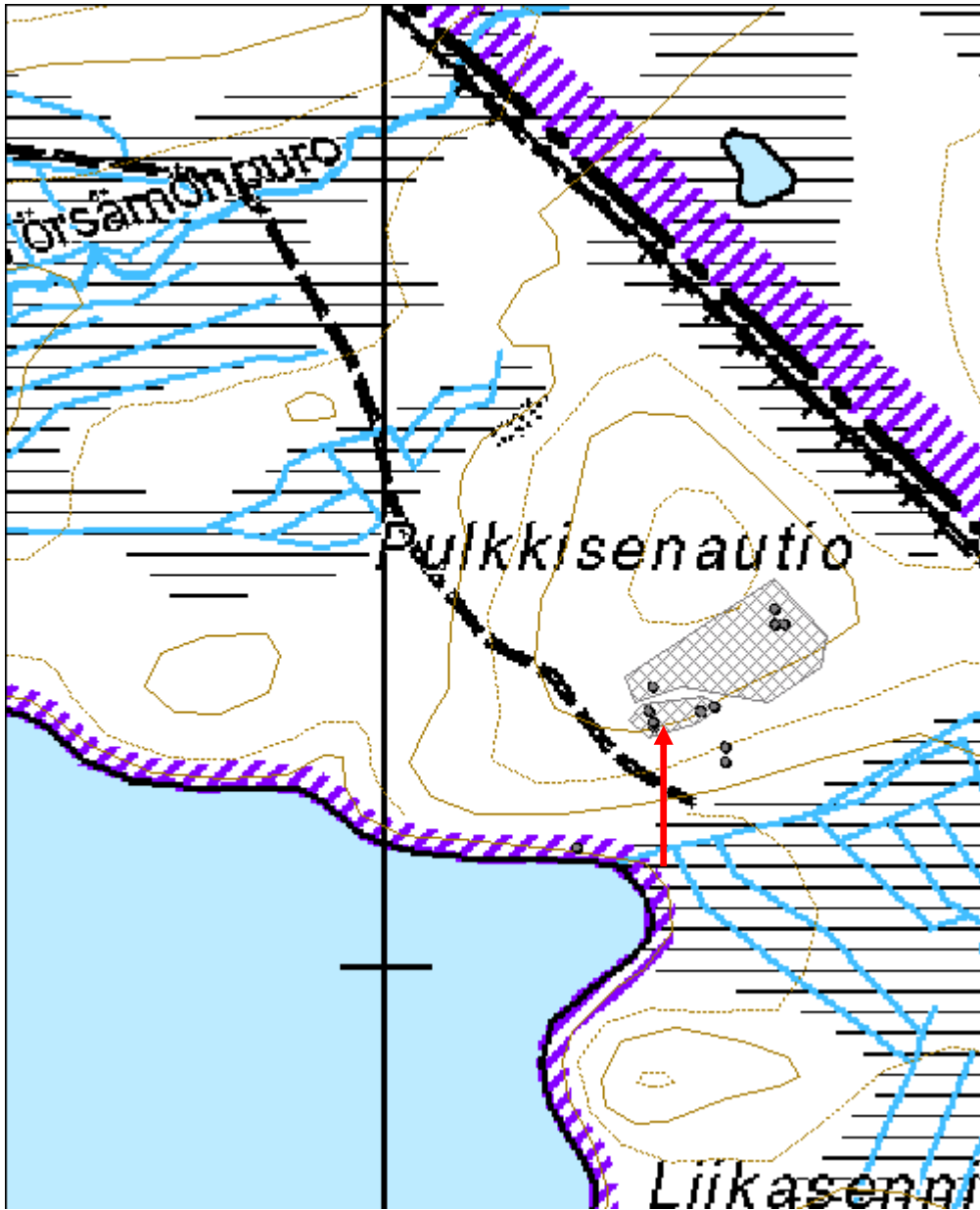
Kuvaus: KMO kulttuuriperintöinventointi Kainuu

Viranomais- rekisterinro:		Kunto:	2 Keskinertainen
Arvotus:	8 Muu suojeluarvo	Olotila:	2 Ei käytössä
Selitys:		Kohteen suojaus:	9 Muu suojeluarvo
Selitys:		Selitys:	
Ympäristön suojaus:	0 Ei määritelty		
Selitys:			



Pulkkisenautio 3 sotahistoriallinen kohde jäännös.

Kohdetyyppi:	5 Puolustusvarustukset	Copyright:	© Metsähallitus 2008 © Maanmittauslaitos 1/MML/08
Koordinaatit:	X 7191168, Y 3645195, Z 235	Mittakaava:	1:3814



Nivalamminaho sotahistoriallinen kohde

MH-tunnus: 162794

Kohdetyyppi:	5 Puolustusvarustukset	Haltija:	161 Metsätalous Kainuu
Ajoitus:	7119 Toinen maailmansota	Ylläpitäjä:	161 Metsätalous Kainuu
Rakentamivuosi:		Kunta:	777 SUOMUSSALMI
Lukumäärä:	13		

Koordinaattiselitys:		Geometria tuotettu:	4 Gps-mittaus, korjaamaton
Koordinaatit:	X 7191952, Y 3620387, Z 210	Löydöt:	

Taustatiedot

Kohteet on merkitty SutiGis:iin.

Ympäristön kuvaus

Kohde sijaitsee Ison Parvajärven lounaisrannan tuntumassa, Parvakosken kohdalla. Kuvioilla on taimikkoa ja nuorta kasvatusmetsää.

Kohteen kuvaus

1-5: Kohde on mitoiltaan 2,5 x 0,6 metriä ja syvyydeltään 0,6 metriä. Sen suunta on luode-kaakko.
6: Kohde on kapea ja mutkitteleva hauta maassa. Sillä on pituutta noin 13 m. Alku- ja loppupiste ovat suunnassa kaakko-luode
7: Mutkitteleva juoksuhauta, jolla yhteensä pituutta noin 20 m. Juoksuhauta kulkee mäen suuntaisesti, lounaasta koilliseen. Juoksuhauta on hieman leveämpi kuin edellinen juoksuhauta (kohde 6).
8: Ks. 1-5
9: Pyöreä kuoppa on halkaisijaltaan noin 2,5 m ja syvyydeltään noin 1,5 m.
10-11: Ks. 1-5
12: Kuoppa on 2,7 m pitkä ja itä-länsisuuntainen.
13: Kohteella on pituutta yhteensä noin 16 m ja se on melko suora.

Kohteen rajaus

Kohteen rajaus on aluemainen. Alakohteet on merkitty pistein.

Tulkinta

Sotahistoriallinen kohde.

Lisätietoja

Valokuvat on liitetty alakohteisiin.

Toimenpiteet***Tarkastukset***

Tila: 3 Toteutettu	Laji: 6 Suojeluarvojen tarkastus	Tarkastusvuosi: 2013
Tarkastuspvm: 3.7.2013	Tarkastaja: R. Mustonen	
Kuvaus: KMO kulttuuriperintöinventointi Kainuu		

Viranomais- rekisterinro:		Kunto: 2 Kesinkertainen
Arvotus:	8 Muu suojeluarvo	Olotila: 2 Ei käytössä
Selitys:		Kohteen suojelu: 9 Muu suojeluarvo
		Selitys:

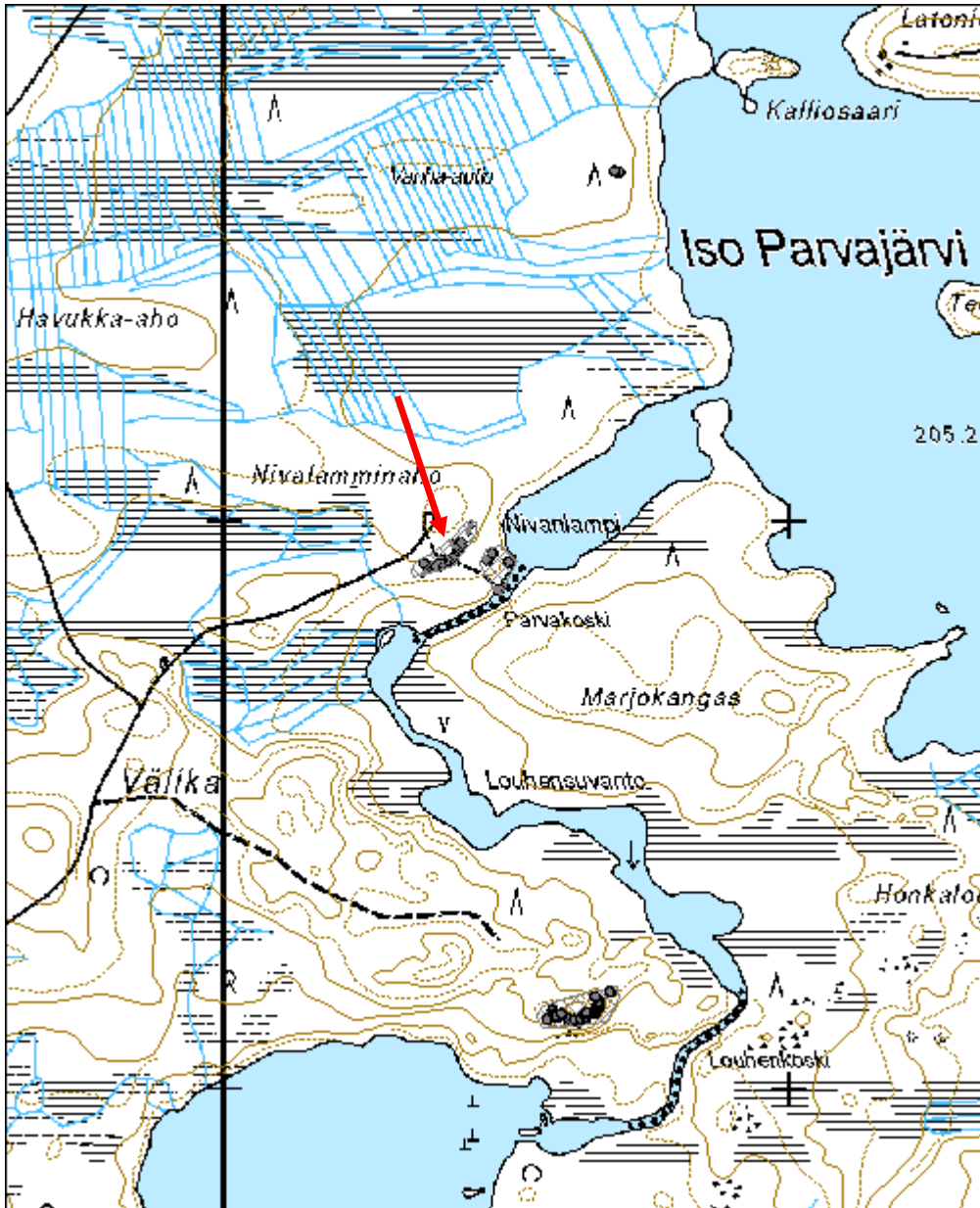
Ympäristön suojelu:	0 Ei määritelty
--------------------------------------	-----------------

Selitys:	
-----------------	--



Nivalamminaho sotahistoriallinen kohde.

Kohdetyyppi:	5 Puolustusvarustukset	Copyright:	© Metsähallitus 2008 © Maanmittauslaitos 1/MML/08
Koordinaatit:	X 7191952, Y 3620387, Z 210	Mittakaava:	1:10000



Puras sotahistoriallinen kohde

MH-tunnus: 160596

Kohdetyyppi:	5 Puolustusvarustukset	Haltija:	161 Metsätalous Kainuu
Ajoitus:	7119 Toinen maailmansota	Ylläpitäjä:	161 Metsätalous Kainuu
Rakentamisvuosi:		Kunta:	777 SUOMUSSALMI
Lukumäärä:	9		

Koordinaattiselitys:		Geometria tuotettu:	4 Gps-mittaus, korjaamaton
Koordinaatit:	X 7202665, Y 3620207, Z 223	Löydöt:	

Taustatiedot

Kohde on SutiGis:ssä.

Ympäristön kuvaus

Kohde sijitsee Purasjärven eteläpäässä, sen ja Hietajärven yhdistävän vesistön länsipuolella. Kohde sijaitsee usean kuvion alueella, joilla on uudistuskypsää metsikköä, taimikkoa ja nuorta kasvatusmetsää. Paikoin taimikolla on runsaasti korkeaa aluskasvillisuutta ja vesakkoa.

Kohteen kuvaus

Kohteesta inventoitiin kuusi sotahistoriallista kohdetta. Yhtä alakohdetta ei löytynyt ja kahta (pohjoisin ja eteläisin) ei huomattu paikalla ollessa tarkastaa.

Kohde 1: käymättä

Kohde 2: Kohteessa on kaksi isoa kuoppaa, joita yhdistää maalla lähes kokonaan täyttynyt käytävä. Kuopat ovat mitoiltaan noin 4 x 2,5 metriä.

Kohde 3: Kohde on muodoltaan neliömäinen kuoppa, noin 4 x 4 metriä.

Kohde 4: Kohdetta ei löytynyt.

Kohde 5: Kohde on puolikaaren muotoinen pitkä kaivanto.

Kohde 6: Kaivanto kulkee siksakkia ja haarautuu kahteen pohjoispäässä. Luoteeseen menevän haaran päässä on syvennys ja hirsiiä näkyvissä.

Kohde 7: Kaivanto kulkee siksakkia suurinpiirtein lounaasta koilliseen.

Kohde 8: Kohde on puolikaaren muotoinen kaivanto, jonka pituus on noin 9 metriä. Kaivannon reunassa on lahonneita hirsirakenteita. Seinästä törröttää rautalankakieppi (jolla on kiinnitetty pystypuu).

Kohde 9: käymättä

Kohteen rajaus

Kohde on aluemainen. Alakohteet on merkitty pisteillä.

Tulkinta

Suomalaisten puolustusrakennelmia vuosilta 1940-41.

Lisätietoja

Kalle Keräsen taloon (kohteen lounaispuolella) perustettiin Puraksen kenttävartio 1.2.1922. Se lakkautettiin välillä ja perustettiin jälleen 1.2.1938. Purakseen rakennettiin puolustusasemaa 1940-41. Alueella on ollut useita konekiväärin avopesäkkeitä, katettuja suojakomeroita, taisteluhautaa, yhdyshautaa

ja poteroita. (Huttunen)

Toimenpiteet

Tarkastukset

Tila: 3 Toteutettu Laji: 6 Suojeluarvojen tarkastus Tarkastusvuosi: 2013
Tarkastuspvm: 8.7.2013 Tarkastaja: R. Mustonen
Kuvaus: KMO kulttuuriperintöinventointi Kainuu

**Viranomais-
rekisterinro:**

Kunto: 2 Kesinkertainen

Arvotus: 8 Muu suojeluarvo

Olotila: 2 Ei käytössä

**Kohteen
suojaus:** 9 Muu suojeluarvo

Selitys:

Selitys:

**Ympäristön
suojaus:**

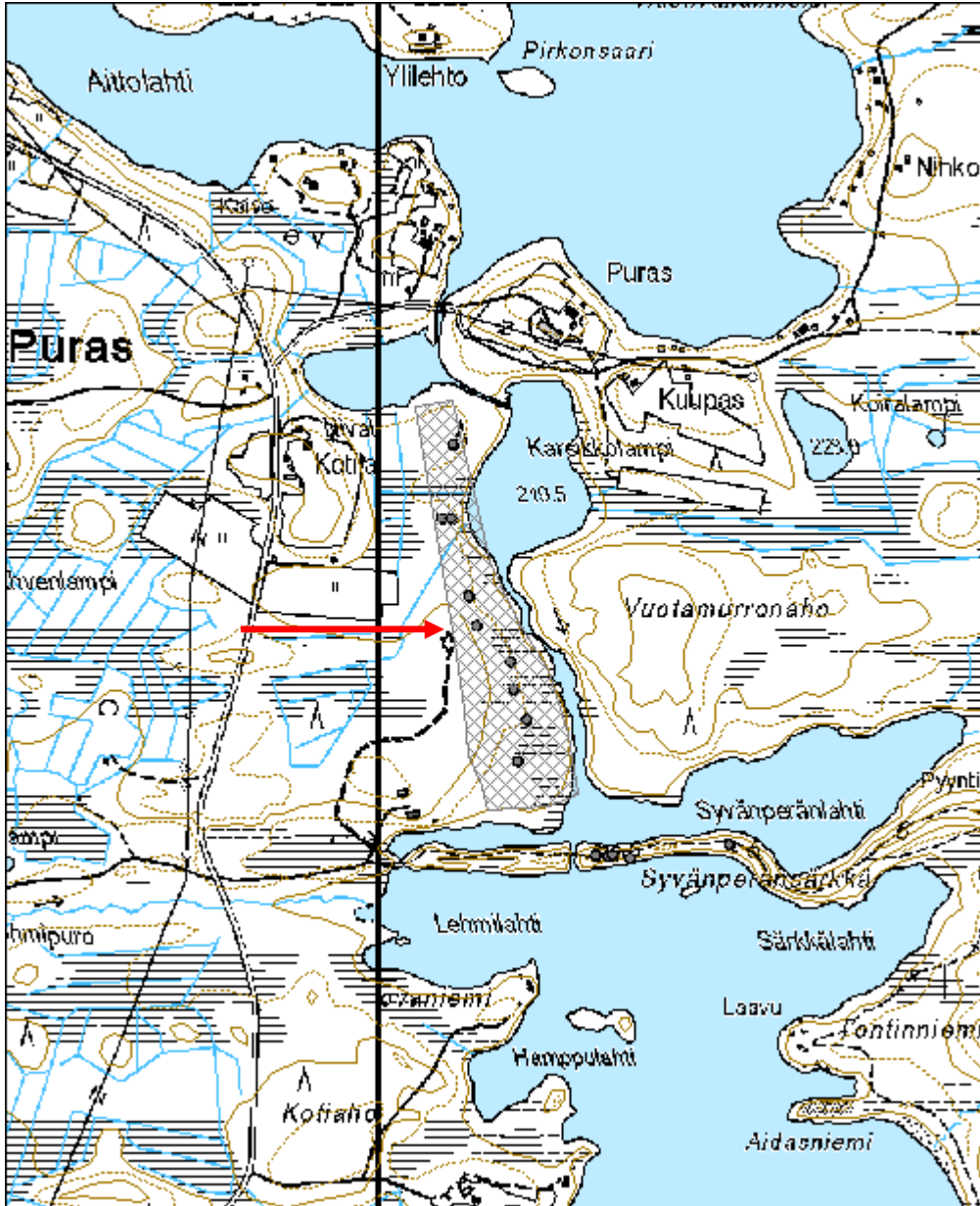
0 Ei määritelty

Selitys:



Puras sotahistoriallinen kohde jäännös.

Kohdetyyppi:	5 Puolustusvarustukset	Copyright:	© Metsähallitus 2008 © Maanmittauslaitos 1/MML/08
Koordinaatit:	X 7202665, Y 3620207, Z 223	Mittakaava:	1:10000



Välikangas sotahistoriallinen kohde

MH-tunnus: 158992

Kohdetyyppi:	5 Puolustusvarustukset	Haltija:	161 Metsätalous Kainuu
Ajoitus:	7119 Toinen maailmansota	Ylläpitäjä:	161 Metsätalous Kainuu
Rakentamisvuosi:		Kunta:	777 SUOMUSSALMI
Lukumäärä:	20		

Koordinaattiselitys:		Geometria tuotettu:	4 Gps-mittaus, korjaamaton
Koordinaatit:	X 7191144, Y 3620622, Z 213	Löydöt:	

Taustatiedot

Kohde oli osittain merkitty SutiGis:iin.

Ympäristön kuvaus

Kohde sijaitsee Ison Parvajärven ja Honkajärven yhdistävän vesistön länsipuolen niemellä. Alueella on mäki, jonka päällä sekä etelä- ja länsireunoilla kohde on. Kohteelle johtaa metsäkonetie, joka muuttuu pieneksi poluksi. Kuviolla on varttunutta männikköä.

Kohteen kuvaus

Kohteessa on useampia kuopparakenteita riveissä.

- 1: Kuoppa on pohjois-eteläsuuntainen ja kooltaan 2,4 x 1 metriä. Kuopan reunat ovat pystyt ja selkeät, seinämissä on kiviä. Kuoppa on syvempi etelän puolelta.
- 2: Kuoppa on mitoiltaan 2,6 x 1 m ja syvenee eteläpäässä.
- 3: Kohde on mitoiltaan 2,5 x 1 m.
- 4: Kohde on mitoiltaan 2,3 x 0,8 m ja syvydeltään 0,8 m.
- 5: Kohde on mitoiltaan 2,2 x 0,8 m ja syvydeltään 0,6 m.
- 6: Kohde on mitoiltaan 2,1 x 0,8 m.
- 7: Kohde on mitoiltaan 2,3 x 1 metriä.
- 8: Kohde on mitoiltaan 2,1 x 0,6 m.
- 9: Kohde on mitoiltaan 2,2 x 0,9 m.
- 10: Kohde on mitoiltaan 2 x 1 m.
- 11: Kohde on mitoiltaan 2 x 1 m.
- 12: Kohde on mitoiltaan 2 x 1 m. Kuoppa on luode-kaakkosuuntainen.
- 13: Kohde on mitoiltaan 2,3 x 1 m ja luode-kaakkosuuntainen.
- 14: Kohde on mitoiltaan 2,1 x 1,3 metriä ja luode-kaakkosuuntainen.
- 15: Kohde on mitoiltaan 2 x 0,7 m ja luode-kaakkosuuntainen.
- 16: Kohde on mitoiltaan on 2,2 x 1 m ja luode-kaakkosuuntainen.
- 17: Kohde on mitoiltaan 2 x 1,1 m ja itä-länsisuuntainen.
- 18: Kohde on mitoiltaan 2 x 1 m ja itä-länsisuuntainen.
- 19: Kohde on mitoiltaan 2,1 x 1 m ja itä-länsisuuntainen.
- 20: Kohde on mitoiltaan 2,5 x 1,4 m ja itä-länsisuuntainen.

Kohteen rajaus

Kohde on aluemainen. Alakohteet on merkitty pisteillä.

Tulkinta

Sotahistoriallisia rakenteita

Lisätietoja***Toimenpiteet******Tarkastukset***

Tila: 3 Toteutettu Laji: 6 Suojeluarvojen tarkastus Tarkastusvuosi: 2013
Tarkastuspvm: 23.7.2013 Tarkastaja: R. Mustonen
Kuvaus: KMO kulttuuriperitnöninventointi Kainuu

**Viranomais-
rekisterinro:****Kunto:** 2 Keskinertainen**Arvotus:** 8 Muu suojeluarvo**Olotila:** 2 Ei käytössä**Kohteen
suojaus:** 9 Muu suojeluarvo**Selitys:****Selitys:****Ympäristön
suojaus:**

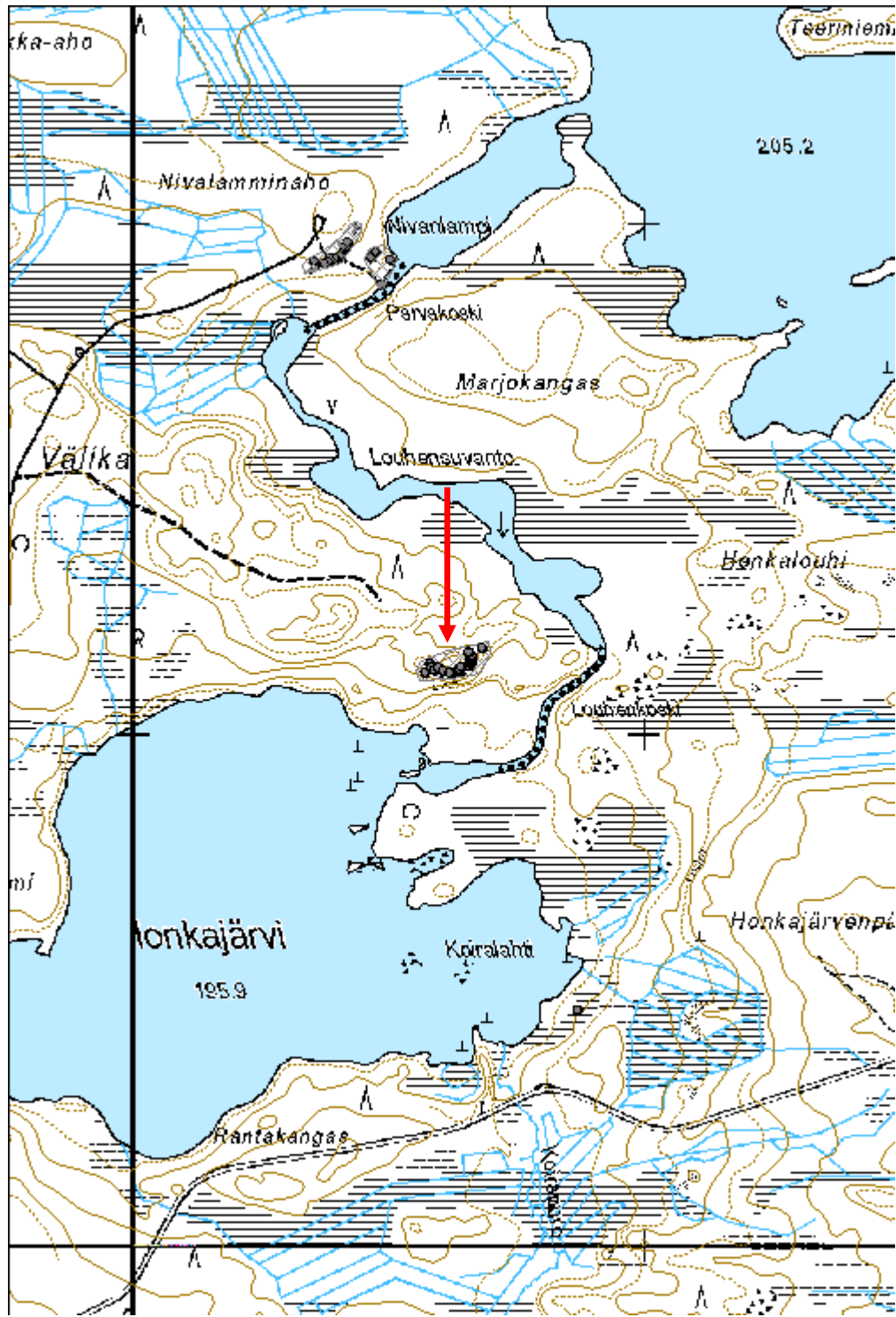
0 Ei määritelty

Selitys:



Välikangas sotahistoriallinen kohde jäännös.

Kohdetyyppi:	5 Puolustusvarustukset	Copyright:	© Metsähallitus 2008 © Maanmittauslaitos 1/MML/08
Koordinaatit:	X 7191144, Y 3620622, Z 213	Mittakaava:	1:10000



Pieni-Saukko sotahistoriallinen kohde

MH-tunnus: 159563

Kohdetyyppi:	5 Puolustusvarustukset	Haltija:	161 Metsätalous Kainuu
Ajoitus:	7119 Toinen maailmansota	Ylläpitäjä:	161 Metsätalous Kainuu
Rakentamisvuosi:		Kunta:	777 SUOMUSSALMI
Lukumäärä:	2		

Koordinaattiselitys:		Geometria tuotettu:	4 Gps-mittaus, korjaamaton
Koordinaatit:	X 7195380, Y 3613660, Z 250	Löydöt:	

Taustatiedot

Kohde on SutiGis:ssä.

Ympäristön kuvaus

Kohde sijaitsee Raatteentien varrella, tien pohjoispuolella. Alueella on metsäkoneen ajouria.

Kohteen kuvaus

Kohteessa on yksi pesäke ja yksi suorakulmion muotoinen syvennyksin rajattu alue. Nämä ovat kuusten ja koivujen ympäröimiä.

Kohteen rajaus

Kohde on aluemainen.

Tulkinta

Toisen maailmansodan aikainen pesäke ja kaivanto.

Lisätietoja***Toimenpiteet******Tarkastukset***

Tila: 3 Toteutettu Laji: 6 Suojeluarvojen tarkastus Tarkastusvuosi: 2013
Tarkastuspvm: 14.8.2013 Tarkastaja: R. Mustonen
Kuvaus: KMO kulttuuriperintöinventointi Kainuu

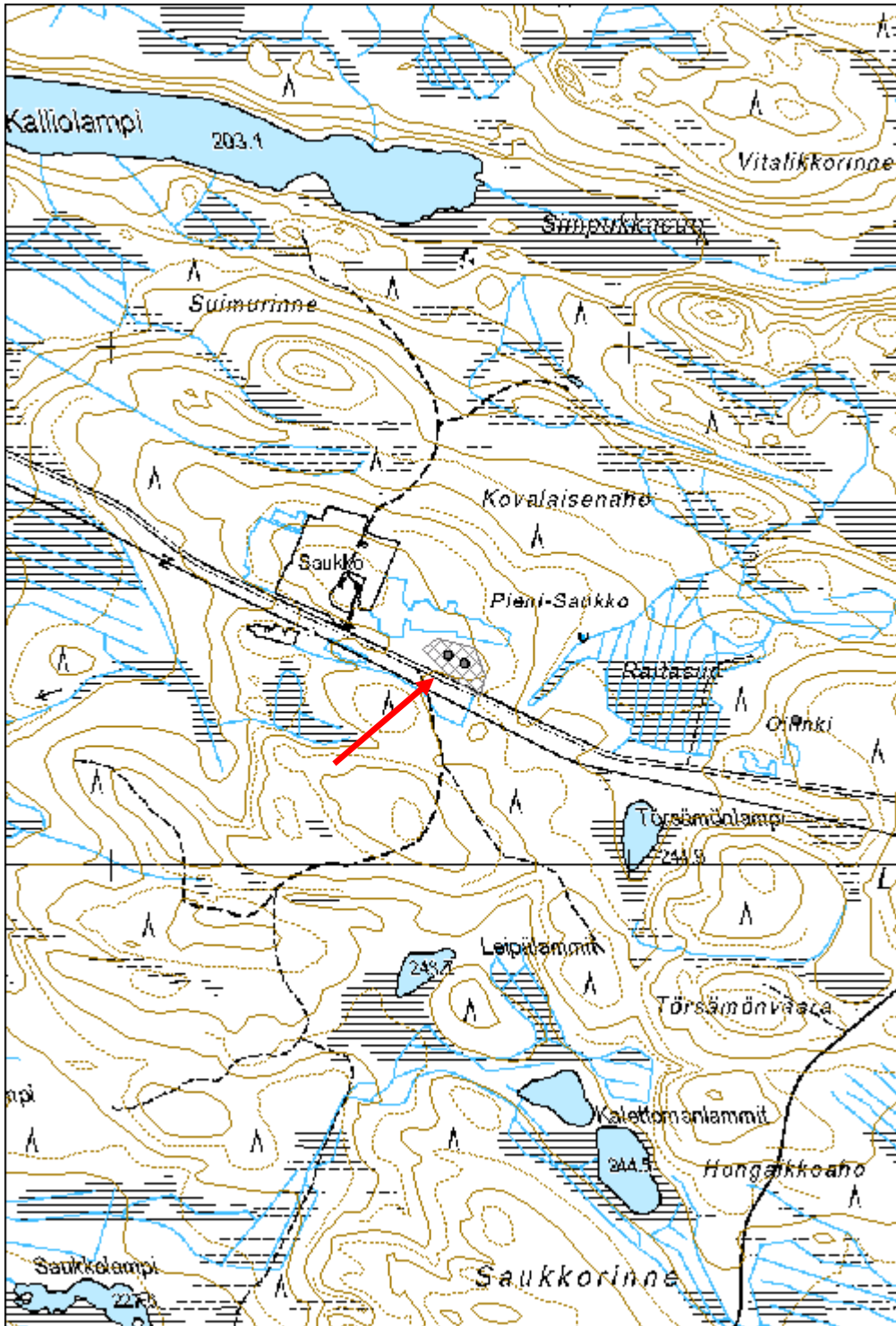
Viranomaisrekisterinro:		Kunto:	2 Keskinertainen
		Olutila:	2 Ei käytössä
Arvotus:	8 Muu suojeluarvo	Kohteen suojele:	9 Muu suojeluarvo

Selitys:	Selitys:
-----------------	-----------------

Ympäristön suojelu:	0 Ei määritelty
--------------------------------	-----------------

Selitys:	
-----------------	--

Kohdetyyppi:	5 Puolustusvarustukset	Copyright:	© Metsähallitus 2008 © Maanmittauslaitos 1/MML/08
Koordinaatit:	X 7195380, Y 3613660, Z 250	Mittakaava:	1:10000



Kukkarokorpi sotahistoriallinen kohde

MH-tunnus: 159855

Kohdetyyppi:	5 Puolustusvarustukset	Haltija:	161 Metsätalous Kainuu
Ajoitus:	7119 Toinen maailmansota	Ylläpitäjä:	161 Metsätalous Kainuu
Rakentamisvuosi:		Kunta:	777 SUOMUSSALMI
Lukumäärä:	15		

Koordinaattiselitys:		Geometria tuotettu:	4 Gps-mittaus, korjaamaton
Koordinaatit:	X 7194894, Y 3615727, Z 243	Löydöt:	

Taustatiedot

Kohde on SutiGis:ssä.

Ympäristön kuvaus

Kohde sijaitsee osittain hakkuuaukealla, metsässä sekä soisemmalla alueella (aukea, varttunut kasvatusmetsä ja uudistuskypsä kasvatusmetsä). Kohde sijaitsee Raatteen tien eteläpuolella.

Kohteen kuvaus

Kohteesta löytyy pesäkkeitä, poteroja ja muita kuoppia sekä yhdys ja juoksuhautoja. Sotahistoriallinen rakennelma: Kohde sijaitsee 10 x 8 m:n alueella. Kohteessa on kaksi kuoppa, joita yhdistää mutkitteleva yhdyshauta. Päässä on ramppi, joka laskeutuu 2,5 x 2 m:n alalla. Juoksuhauta: Kohde on moniosainen juoksuhauta, johon liittyy pesäkerakenteita. Juoksuhauta 2: Juoksuhaudan pätkä on mitoiltaan noin 8 x 1 m. Kuoppa jäännös: Kohde on 3,5 x 0,5 metrin kokoinen kuoppa. Kuoppa jäännös 2: Kohde on jyrkkäreunainen kuoppa, joka on mitoiltaan 0,9 x 0,5 m. Kuoppa jäännös 3: Kuoppa on muodoltaan tasasivuinen kolmio, joka on mitoiltaan 1,5 x 1 m. Kuoppa jäännös 4: Kohde on T:n muotoinen matala painauma, joka on mitoiltaan 1,3 x 1,1 m. Kuoppa jäännös 5: Kuoppa on mitoiltaan 1,5 x 2 m. Sen nurkasta lähtee pakohauta. Kohteen keskellä kasvaa kuusi. Kuoppa jäännös 6: Kohde on kuoppa, jota ympäröi pyöreä valli. Valleineen kuoppa on mitoiltaan 3 x 2 m. Vallilla kasvaa isohko mänty. Kuoppa jäännös 7: Kohde on kolmionmuotoinen 2 x 1 metrin kokoinen kuoppa. Kuoppa jäännös 8: Kohde on 6 x 1,5 m mitoiltaan oleva kuoppa, josta lähtee lyhyt, kapea pakohauta. Kuoppa jäännös 9: Kohde on C:n muotoinen kuoppa, jolla on vallia. Kohde on mitoiltaan 2,3 x 0,3 m. Kuoppa jäännös 10: Kohde on hieman kaareva, noin 5 m pitkä ja 1,5 m leveä. Kohteen pohjalla on metallia. Kuoppa jäännös 11: Kohde on suorakaiteen muotoinen kuoppa, 2,5 x 3,5 m mitoiltaan. Kohteen nurkasta lähtee pakohauta. Metsäkone on rouhaissut kohdetta.

Kohteen rajaus

Kohde on aluemainen. Alakohteet on merkitty pisteillä. Alakohteisiin on liitetty valokuvia.

Tulkinta

Sotahistoriallisia rakennelmia.

Lisätietoja**Toimenpiteet****Tarkastukset**

Tila: 3 Toteutettu Laji: 6 Suojeluarvojen tarkastus Tarkastusvuosi: 2013
Tarkastuspvm: 14.8.2013 Tarkastaja: R. Mustonen
Kuvaus: KMO kulttuuriperintöinventointi Kainuu

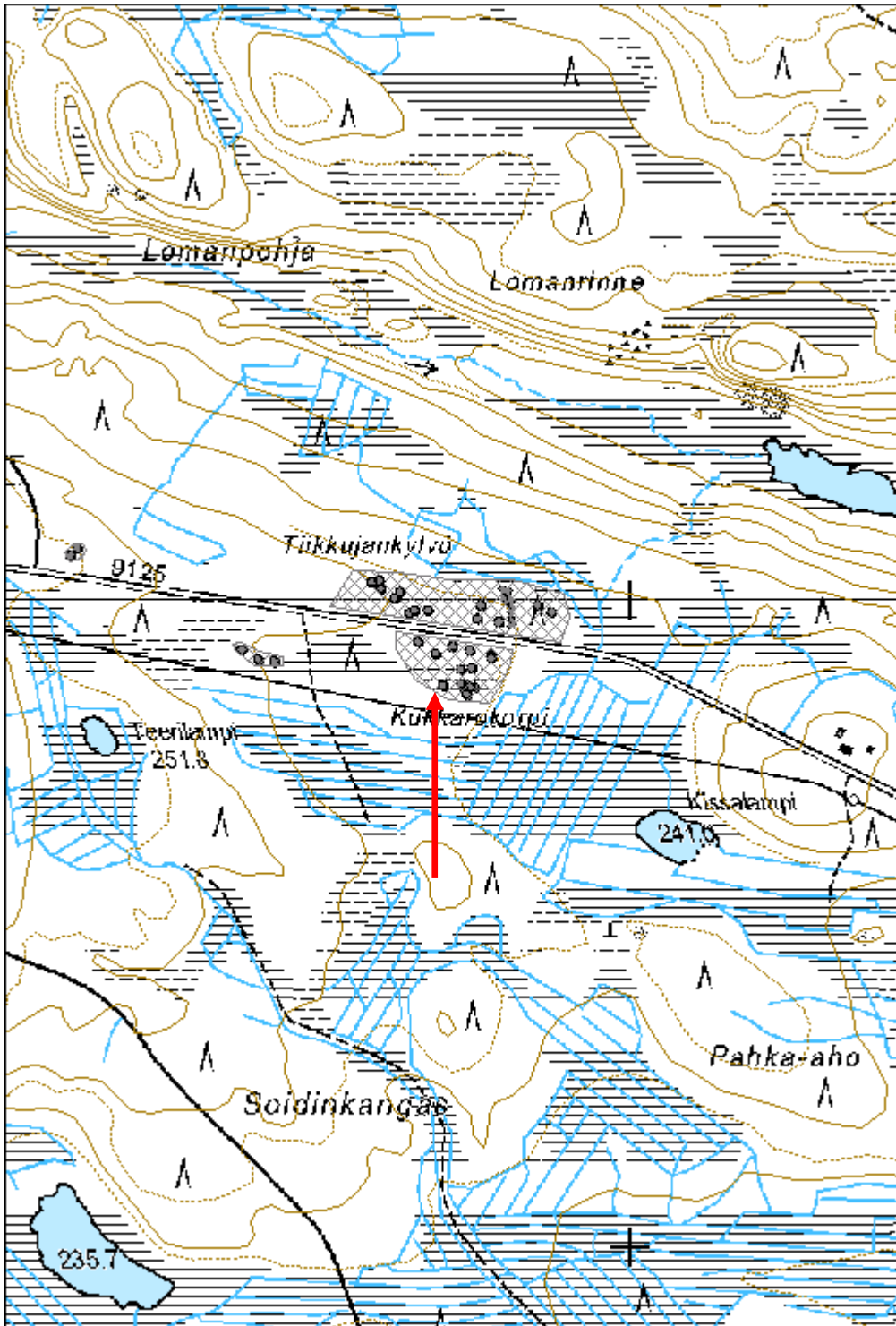
**Viranomais-
rekisterinro:****Kunto:** 2 Keskipertainen**Arvotus:** 8 Muu suojeluarvo**Olotila:** 2 Ei käytössä**Kohteen
suojelu:** 9 Muu suojeluarvo**Selitys:****Selitys:****Ympäristön
suojelu:**

0 Ei määritelty

Selitys:

Välikangas sotahistoriallinen kohde jäännös.

Kohdetyyppi:	5 Puolustusvarustukset	Copyright:	© Metsähallitus 2008 © Maanmittauslaitos 1/MML/08
Koordinaatit:	X 7194894, Y 3615727, Z 243	Mittakaava:	1:8000



Tiikkujankylvä sotahistoriallinen kohde

MH-tunnus: 159585

Kohdetyyppi:	5 Puolustusvarustukset	Haltija:	161 Metsätalous Kainuu
Ajoitus:	7119 Toinen maailmansota	Ylläpitäjä:	161 Metsätalous Kainuu
Rakentamisvuosi:		Kunta:	777 SUOMUSSALMI
Lukumäärä:	15		

Koordinaattiselitys:		Geometria tuotettu:	4 Gps-mittaus, korjaamaton
Koordinaatit:	X 7194989, Y 3615720, Z 243	Löydöt:	

Taustatiedot

Suurin osa alueen kohteista on SutiGis:ssä, muutama oli uusia löytöjä ja yhtä SutiGis-kohdetta alueen länsiosassa ei löytynyt.

Ympäristön kuvaus

Alue sijaitsee Raatteentien pohjoispuolella, osittain tänä vuonna muokatulla hakkuuaukealla ja osittain uudistuskypsässä männikössä. Alueen pohjoispuolella on ojitettu suo.

Kohteen kuvaus

Alueelta löytyi eri kokoisia kuoppia, joista osassa oli kivi- tai hirsirakenteita, taisteluhauta, merkkejä rautalangan käytöstä ja valleja. Osa kohteista oli vahigoittunut hakkuuaukean maanmuokkausvaiheessa.

Valli: Kohteessa on valli, jonka takana on syvennys.

Valli 2: Suorakaiteen muotoinen kohouma maasta, joka on mitoiltaan 2,5 x 1 m.

Kuoppa jäännös: Kohde on kuoppa, joka on mitoiltaan 2,5 x 2 m. Kuopasta lähtee 1, 5 m pitkä pakohauta.

Kuoppa jäännös 2: Kohteessa on iso kuoppa, jonka seinät on päällystetty hirsillä. Kuoppa on kooltaan 4,5 x 2,5 m ja syvyydeltään 2 m. Sisäänkäynti kohteeseen on kakkoisnurkassa.

Kuoppa jäännös 3: Kohteessa on jyrkkä- ja kivireunainen kuoppa, joka on mitoiltaan 70 x 90 cm. Kuopan ympärillä on vallit. Vallit mukaanotettuna kuopalla on mittaa 2,5 x 3 m.

Kuoppa jäännös 4: Kohde on kuoppa, jonka yksi seinä on vahvistettu kivillä ja toinen hirsillä. Kuoppa on kooltaan 5 x 2,5 m. Puu on kaatunut kohteen poikki.

Rautalangan paikka: Männyssä on painauma, joka on tullut sen ympärillä kierrettynä olleesta rautalangasta. Painauma on 66 cm korkeudella.

Kuoppa jäännös 5: Kohde on suorakaiteen muotoinen kuoppa, joka on kooltaan 3,5 x 2 m. Kohteesta lähtee pakohauta, jonka pituus on 2 m.

Kuoppa jäännös 6: Kohde on kooltaan 2 x 2,5 m kuoppa.

Kuoppa jäännös 7: Kohde on kooltaan 6 x 2,8 m. Kuopassa on kiviä ja reunalla on metallisanko. Kohteessa on ulokkeet pohjoispäädyssä ja kaakkoisnurkassa.

Kuoppa jäännös 8: Kuoppa on läpimitaltaan 2,5 m ja kaarevan muotoinen.

Kuoppa jäännös 9: Kohde on pituudeltaan 4 m ja leveys vaihtelee välillä 30 cm ja 1 m. Kohde on katettu keskeltä. Kohteen päässä on isoilla hirsillä katettu osa, joka on mitoiltaan 3 x 1,5 m. Hirsissä on isot rautaruuvit. Katettua päätyä on kauhaistu metsäkoneella.

Kuoppa jäännös 10: Kuoppa on mitoiltaan 8 x 1,5 m.

Juoksuhauda: Kohde on Z:n muotoinen juoksuhauda isomman taistaluhaudan länsipuolella. Kohde on vajaan metrin levyinen.

Juoksuhauta 2: Mutkikas juoksuhauta, jossa pesäkkeitä. Metsäkone kauhaissut paikoitellen liian läheltä.

Kohteen rajaus

Kohde on aluemainen. Alakohteet on merkitty pisteillä.

Tulkinta

Sotahistoriallisia rakenteita.

Lisätietoja

Toimenpiteet

Tarkastukset

Tila: 3 Toteutettu Laji: 6 Suojeluarvojen tarkastus Tarkastusvuosi: 2013
Tarkastuspvm: 14.8.2013 Tarkastaja: R. Mustonen
Kuvaus: KMO kulttuuriperintöinventointi Kainuu

**Viranomais-
rekisterinro:**

Kunto: 2 Keskinertainen

Arvotus: 8 Muu suojeluarvo

Olotila: 2 Ei käytössä

**Kohteen
suojaus:** 9 Muu suojeluarvo

Selitys:

Selitys:

**Ympäristön
suojaus:**

0 Ei määritelty

Selitys:

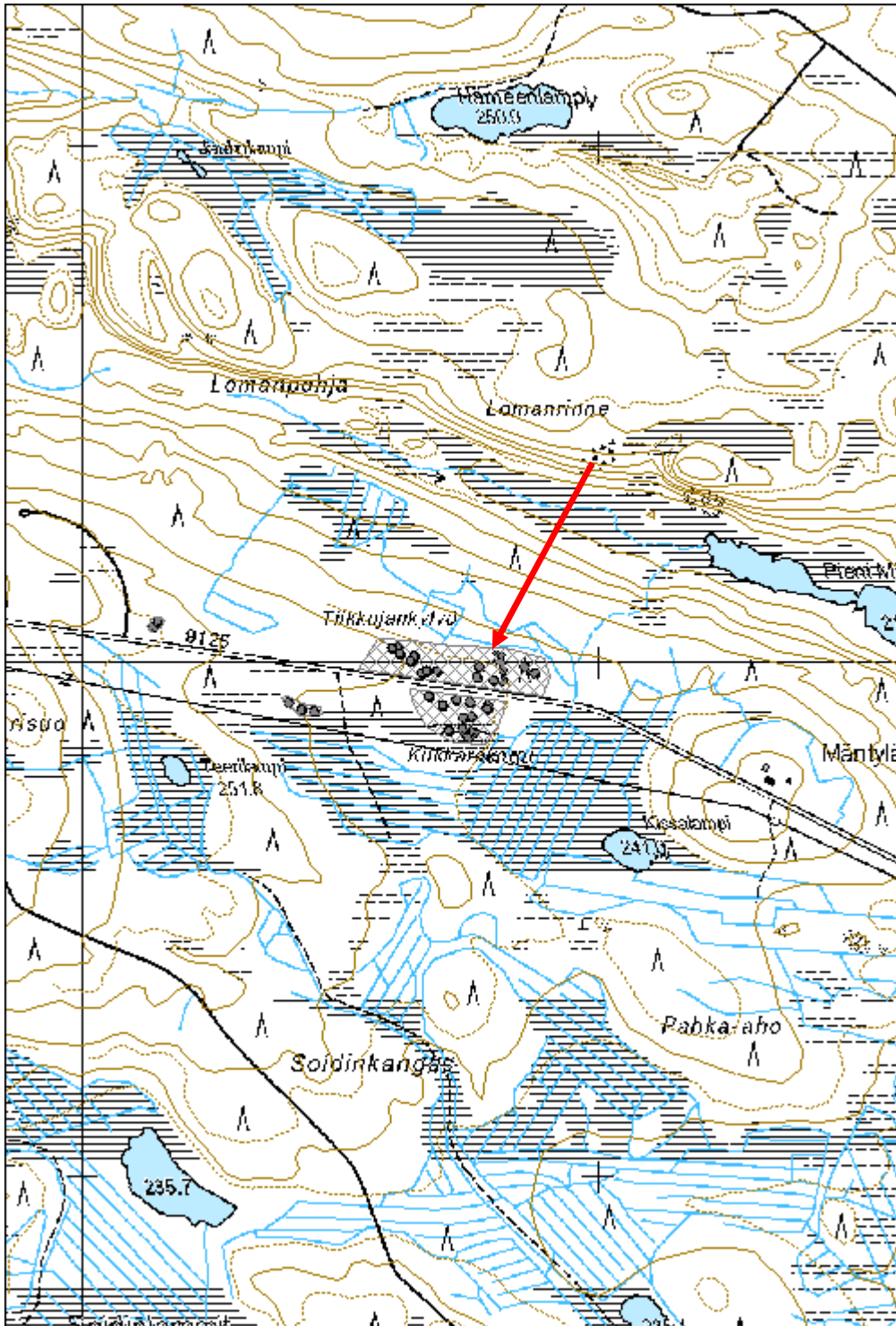


Tilkkujankytö sotahistoriallinen kohde jäännös.



Tilkkujankytö sotahistoriallinen kohde jäännös.

Kohdetyyppi:	5 Puolustusvarustukset	Copyright:	© Metsähallitus 2008 © Maanmittauslaitos 1/MML/08
Koordinaatit:	X 7194989, Y 3615720, Z 243	Mittakaava:	1:10000



Likokangas sotahistoriallinen kohde

MH-tunnus: 160585

Kohdetyyppi:	5 Puolustusvarustukset	Haltija:	161 Metsätalous Kainuu
Ajoitus:	7119 Toinen maailmansota	Ylläpitäjä:	161 Metsätalous Kainuu
Rakentamivuosi:		Kunta:	777 SUOMUSSALMI
Lukumäärä:	34		

Koordinaattiselitys:		Geometria tuotettu:	4 Gps-mittaus, korjaamaton
Koordinaatit:	X 7195034, Y 3618892, Z 220	Löydöt:	

Taustatiedot

Kohde on SutiGis:ssä.

Ympäristön kuvaus

Kohde sijaitsee tienhaarassa Raatteentie pohjoispuolella Purasjoen puolustusasemasta ja Likolammesta pohjoiseen. Kohteella on varttunutta männikköä.

Kohteen kuvaus

Kohteelta inventoitiin 35 sotaan liittyvää maahan kaivettua eri kokoista kuoppaa. Suurimmissa kuopissa oli merkkejä hirsi- ja kivirakenteista.

Kohteen rajaus

Kohde on aluemainen. Alakohteet on merkitty pisteillä.

Tulkinta

Sotahistoriallinen kohde

Lisätietoja***Toimenpiteet******Tarkastukset***

Tila: 3 Toteutettu Laji: 6 Suojeluarvojen tarkastus Tarkastusvuosi: 2013
Tarkastuspvm: 14.8.2013 Tarkastaja: R. Mustonen
Kuvaus: KMO kulttuuriperintöinventointi Kainuu

Viranomaisrekisterinro:		Kunto:	2 Keskinertainen
		Olotila:	2 Ei käytössä
Arvotus:	8 Muu suojeluarvo	Kohteen	9 Muu suojeluarvo

Selitys:	suojelu: Selitys:
Ympäristön suojelu:	0 Ei määritelty
Selitys:	



Likokangas sotahistoriallinen kohde jäännös.

Taivallamminko 2 sotahistoriallinen kohde

MH-tunnus: 168114

Kohdetyyppi:	5 Puolustusvarustukset	Haltija:	161 Metsätalous Kainuu
Ajoitus:	7119 Toinen maailmansota	Ylläpitäjä:	161 Metsätalous Kainuu
Rakentamivuosi:		Kunta:	777 SUOMUSSALMI
Lukumäärä:	2		

Koordinaattiselitys:		Geometria tuotettu:	8 Digitointi, mittakaava <1:20000
Koordinaatit:	X 7184902, Y 3630863, Z 231	Löydöt:	

Taustatiedot

Pentti Kinnunen opasti paikalle.

Ympäristön kuvaus

Kohteet sijaitsevat Kevättijärven eteläpuoleisella Taivallamminkolla. Maasto viettää loivasti koilliseen. Kuviolla on taimikkoa.

Kohteen kuvaus

Alueella on toisen maailmansodan aikaisia jäänteitä: ristinmuotoinen kaivanto ja pesäkkeen jäännös.

Ristinmuotoinen kaivanto (161624): Kohde on tasavartisen ristin muotoinen kaivanto. Yhden sivun pituus on 3 metriä ja syvyys 0,5 metriä. Seinämissä on puurakenteita.

Pesäke (161637): Pesäkkeen muodostaa leveämpi kuoppa ja sinne johtava, mutkitteleva, "häntämäinen käytävä". Koko rakenteen pituus on noin 7 metriä.

Kohteen rajaus

Aluemainen.

Tulkinta

Toisen maailmansodan aikaisia jäänteitä.

Lisätietoja

Paikalla on ollut suomalaisten puolustuslinja.

Toimenpiteet**Tarkastukset**

Tila: 3 Toteutettu

Laji: 6 Suojeluarvojen tarkastus

Tarkastusvuosi: 2013

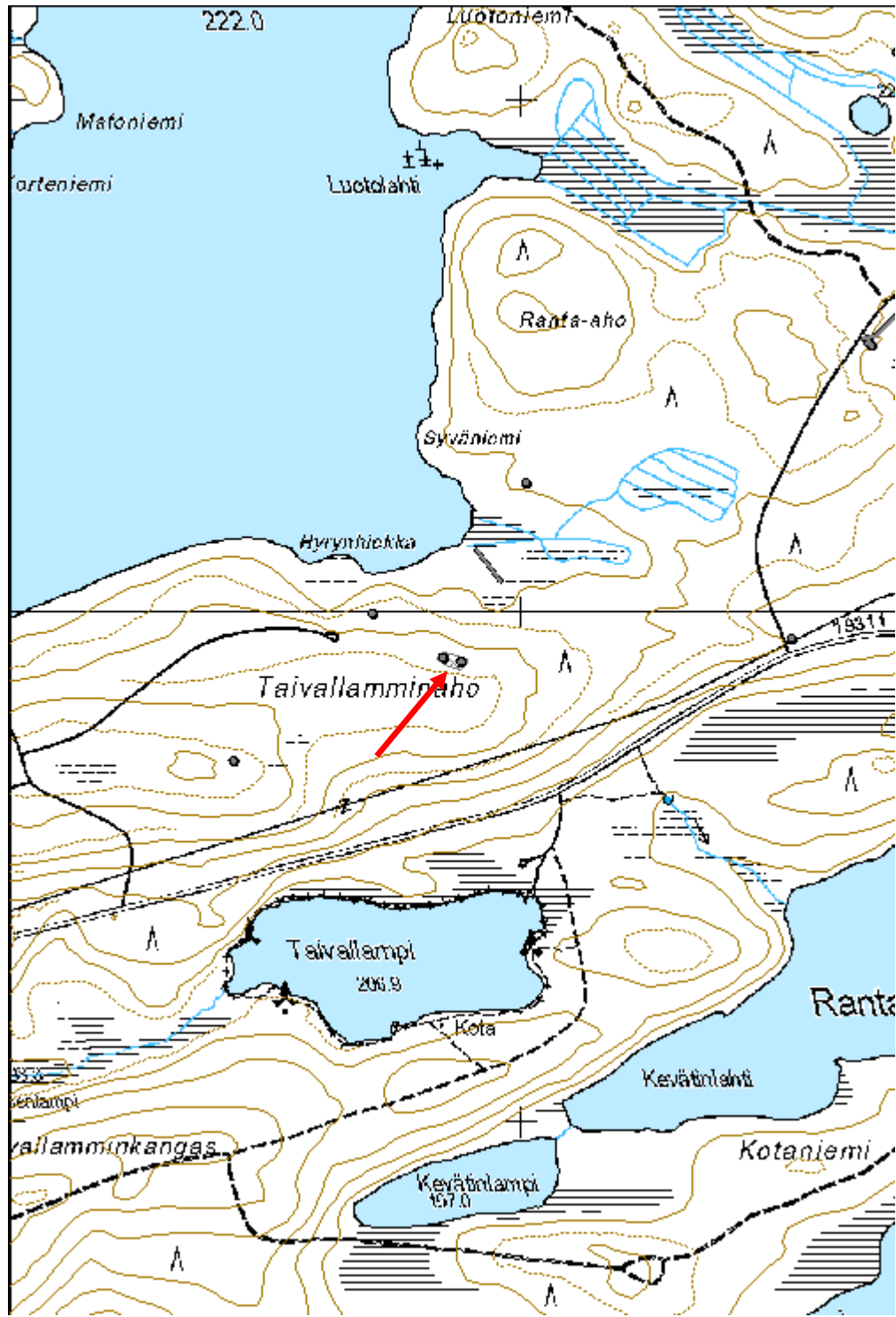
Tarkastuspvm: 19.9.2013 Tarkastaja: R. Mustonen

Kuvaus: KMO-kulttuuriperintöinventointi

Viranomais- rekisterinro:		Kunto:	1 Hyvä
Arvotus:	8 Muu suojeluarvo	Olotila:	2 Ei käytössä
Selitys:		Kohteen suojaus:	9 Muu suojeluarvo
		Selitys:	

Ympäristön suojaus:	0 Ei määritelty
Selitys:	

Kohdetyyppi:	5 Puolustusvarustukset	Copyright:	© Metsähallitus 2008 © Maanmittauslaitos 1/MML/08
Koordinaatit:	X 7184902, Y 3630863, Z 231	Mittakaava:	1:10000



Hyrynhiekka sotahistoriallinen kohde

MH-tunnus: 161636

Kohdetyyppi:	5 Puolustusvarustukset	Haltija:	161 Metsätalous Kainuu
Ajoitus:	7119 Toinen maailmansota	Ylläpitäjä:	161 Metsätalous Kainuu
Rakentamisvuosi:		Kunta:	777 SUOMUSSALMI
Lukumäärä:	1		

Koordinaattiselitys:		Geometria tuotettu:	4 Gps-mittaus, korjaamaton
Koordinaatit:	X 7184994, Y 3630708, Z 228	Löydöt:	

Taustatiedot

Kevättijärven ja Rantajärven välisellä maakaistaleella on ollut Hyrynhiekan kohdalla suomalaisten puolustuslinja. Pentti Kinnunen opasti paikalle ja kertoi paikan taisteluista.

Ympäristön kuvaus

Kohde sijaitsee Kevättijärven etelä/kaakkoispuolella, Vienan reitin varrella. Kuviolla on taimikkoa.

Kohteen kuvaus

Pisteen kohdalla on kuoppa. Sen koko on 1,2 x 0,3 metriä. Pentti Kinnusen mukaan se on suomalaisten linjaan kuuluva potero. Kuopasta 50 metriä koilliseen Vienan reitin varrella, sen eteläpuolella oli Kinnusen mukaan venäläisen sotilaan kypärä, jossa oli ammuksen reikä keskellä.

Kohteen rajaus

Kohde on pistemäinen.

Tulkinta

Mahdollisesti taisteluihin liittyvä potero.

Lisätietoja**Toimenpiteet****Tarkastukset**

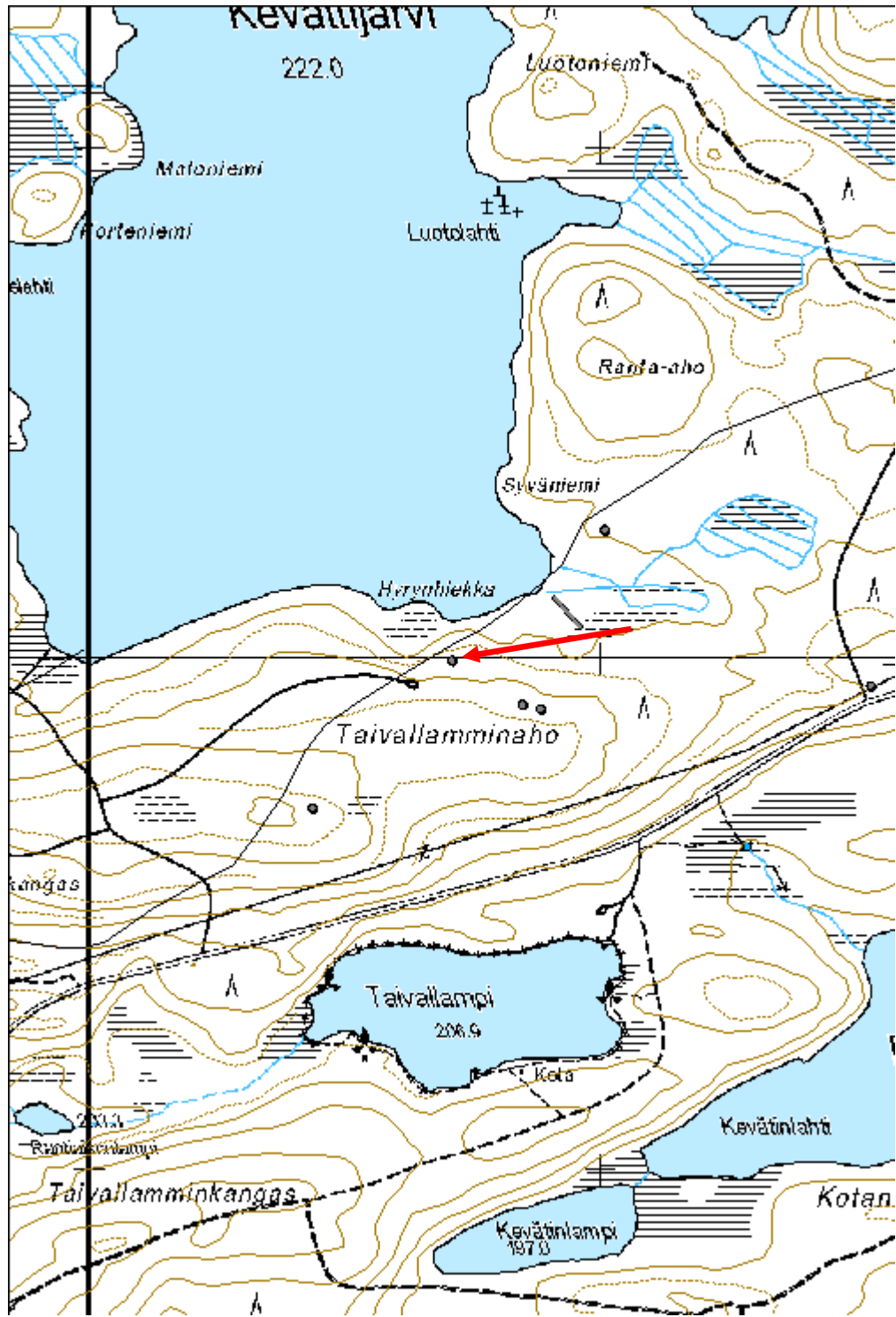
Tila: 3 Toteutettu Laji: 6 Suojeluarvojen tarkastus Tarkastusvuosi: 2013
Tarkastuspvm: 19.9.2013 Tarkastaja: R. Mustonen
Kuvaus: KMO kulttuuriperintöinventointi Kainuu

Viranomaisrekisterinro:	Kunto:	2 Keskinertainen
	Olotila:	2 Ei käytössä

Arvotus:	8 Muu suojeluarvo	Kohteen suojelu:	9 Muu suojeluarvo
Selitys:		Selitys:	

Ympäristön suojelu:	0 Ei määritelty
Selitys:	

Kohdetyyppi:	5 Puolustusvarustukset	Copyright:	© Metsähallitus 2008 © Maanmittauslaitos 1/MML/08
Koordinaatit:	X 7184994, Y 3630708, Z 228	Mittakaava:	1:10000



Leppärinne 1 sotahistoriallinen kohde

MH-tunnus: 160050

Kohdetyyppi:	5 Puolustusvarustukset	Haltija:	161 Metsätalous Kainuu
Ajoitus:	7119 Toinen maailmansota	Ylläpitäjä:	161 Metsätalous Kainuu
Rakentamisvuosi:		Kunta:	777 SUOMUSSALMI
Lukumäärä:	5		

Koordinaattiselitys:		Geometria tuotettu:	8 Digitointi, mittakaava <1:20000
Koordinaatit:	X 7196617, Y 3593997, Z 195	Löydöt:	

Taustatiedot

Kohde merkitty SutiGis:iin yhtenä pisteenä.

Ympäristön kuvaus

Mäntyä kasvava hiekkapohjainen kangas.

Kohteen kuvaus

Sekä suorakaiteenmuotoisia että epämääräisempiä syviä ja suuria kaivantoja, joissa 1,2-1,6 m korkuiset vallit. Kaivannot erottuvat myös laserkeilausaineistosta ja tien eteläpuolen kohde koostuu useammasta kaivannosta ja vallista.

Kaivanto 1 (160044): Suuri neliönmuotoisena kaivantona vinovalovarjosteessa erottuva kohde. Oviaukko länsipäässä. Kohdetta ympäröi n. 1,2 m kokoiset vallit. Kaivannossa kasvaa leppää ja koivua. Koordinaatit: X: 3593944, Y: 7196656.

Kaivanto 2 (160045): Vallissa käytetty hiekkaa ja kiviä. Valli matalampi kuin aiemmat (n. 1 m). Vallin takana mahdollisesti pienen rakennuksen seinälinjojen jäänteet. Ne kuitenkin melko epämääräisiä. Koordinaatit: X: 3593968, Y: 7196666,

Kaivanto 3 (160046): N. 20 m pitkä valli, joka erottui vinovalovarjosteesta. Vallin korkeus korkeimmillaan n. 1,6 m. Valli näyttäisi olevan kasattu maasta ja kivistä. Koordinaatit: X: 3593974, Y: 7196663.

Kaivanto 4 (160048): N. 1,6 m korkea kivistä kasattu valli, joka nykyään peittynyt varpuihin ja sammaleeseen. Samansuuntainen kuin kaivanto 2. Tuhot: Kohteeseen tuotu vanhoja sinkkiämpäreitä sekä muuta metallijätettä. Koordinaatit: X: 3593995, Y: 7196646.

Kaivanto 5 (160049): Suuri kuopanteista ja valleista koostuva rakennelmakokonaisuus. Koordinaatit: X: 3594011, Y: 7196574.

Kohteen rajaus

Aluemainen.

Tulkinta

Sotahistoriallinen kohde.

Lisätietoja

Paikalla on varauduttu II mmsodan taisteluihin, mutta paikalla ei ole sodittu. Jäänteet ovat syntyneet välirauhan linnoitustöiden seurauksena.

Toimenpiteet

Tarkastukset

Tila: 3 Toteutettu Laji: 6 Suojeluarvojen tarkastus Tarkastusvuosi: 2013
Tarkastuspvm: 28.8.2013 Tarkastaja: H.Kelola-Mäkeläinen
Kuvaus: KMO-kulttuuriperintöinventointi

Viranomais- rekisterinro:		Kunto:	1 Hyvä
Arvotus:	8 Muu suojeluarvo	Olotila:	2 Ei käytössä
Selitys:		Kohteen suojelu:	9 Muu suojeluarvo
		Selitys:	

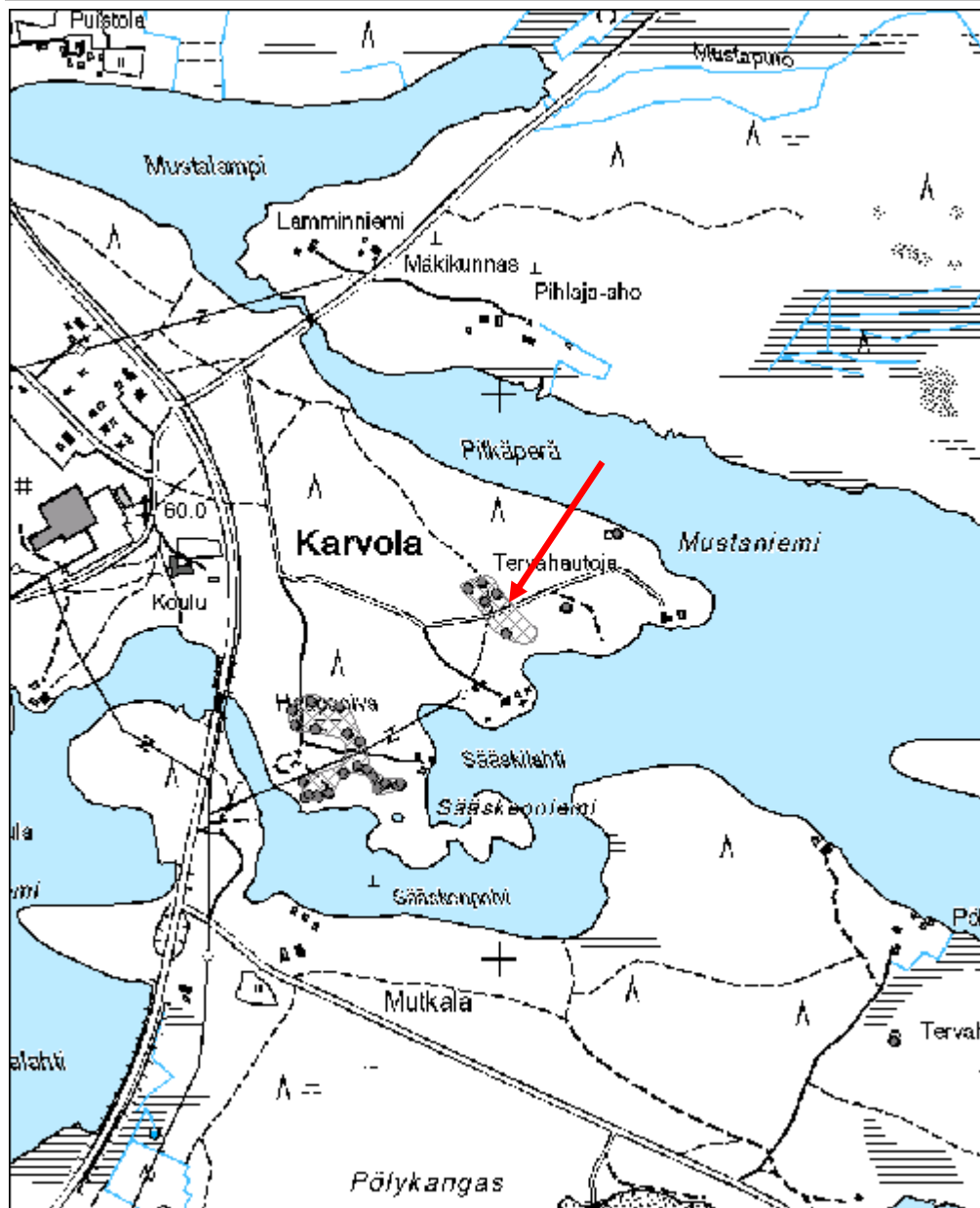
Ympäristön suojelu:	0 Ei määritelty
--------------------------------------	-----------------

Selitys:	
-----------------	--



Alue tien etläpuolella.

Kohdetyyppi:	5 Puolustusvarustukset	Copyright:	© Metsähallitus 2008 © Maanmittauslaitos 1/MML/08
Koordinaatit:	X 7196617, Y 3593997, Z 195	Mittakaava:	1:10000



Haukiperänkangas 5 sotahistoriallinen kohde

MH-tunnus: 160539

Kohdetyyppi:	5 Puolustusvarustukset	Haltija:	161 Metsätalous Kainuu
Ajoitus:	7119 Toinen maailmansota	Ylläpitäjä:	161 Metsätalous Kainuu
Rakentamisvuosi:		Kunta:	777 SUOMUSSALMI
Lukumäärä:	3		

Koordinaattiselitys:		Geometria tuotettu:	8 Digitointi, mittakaava <1:20000
Koordinaatit:	X 7197516, Y 3597860, Z 210	Löydöt:	

Taustatiedot

Löytyy SutGIS:stä.

Ympäristön kuvaus

Hiekkapohjainen mäntykangas. Matala harju, jonka eteläpuolella kosteikko.

Kohteen kuvaus

Kaivanto 1(160536): Rinteeseen kaivettu n. 40 cm syvä neliskulmainen tasapohjainen kaivanto. Koko 2 x 2 m. Merkitty sutissa sotakohteeksi. Koordinaatit: X=3597842, Y=7197566.

Kaivanto 2(160537): N. 1,2 m halkaisijaltaan oleva pyöreä kuoppa retkeilyreitit eteläpuolella. Syvyys n. 50 cm. Ympäriällä vallit. Pötero? Koordinaatit: X=3597827, Y=7197476.

Kaivanto 3(160538):N. 2 x 1 m kokoinen suorakaiteenmuotoinen tasapohjainen kaivanto. Kaivannon syvyys on n. 30 cm. Ympäriällä vallit. Retkeilypolku kulkee n. 1 m päässä kaivannon kaakkoislaidasta. Koordinaatit: X=3597894, Y=7197466.

Kohteen rajaus

Aluemainen.

Tulkinta

Sotahistoriallinen kohde.

Lisätietoja

-

Toimenpiteet**Tarkastukset**

Tila: 3 Toteutettu Laji: 6 Suojeluarvojen tarkastus Tarkastusvuosi: 2013
Tarkastuspvm: 26.6.2013 Tarkastaja: H.Kelola-Mäkeläinen
Kuvaus: KMO-kulttuuriperintöinventointi

Viranomaisrekisterinro:		Kunto:	1 Hyvä
Arvotus:	8 Muu suojeluarvo	Olotila:	2 Ei käytössä
Selitys:		Kohteen suojelu:	9 Muu suojeluarvo
		Selitys:	

Ympäristön suojelu:	99 Muu suojeluarvoa sisältävä alue
Selitys:	20542 Haukipерän rantakaava 102:1



Kuopista/kaivannoista pohjoisin.

Kohdetyyppi:	5 Puolustusvarustukset	Copyright:	© Metsähallitus 2008 © Maanmittauslaitos 1/MML/08
Koordinaatit:	X 7197516, Y 3597860, Z 210	Mittakaava:	1:10000



Heiniaho sota-aikainen kaivanto

MH-tunnus: 165130

Kohdetyyppi:	5 Puolustusvarustukset	Haltija:	161 Metsätalous Kainuu
Ajoitus:	7116 Uusi aika	Ylläpitäjä:	161 Metsätalous Kainuu
Rakentamivuosi:		Kunta:	777 SUOMUSSALMI
Lukumäärä:	1		

Koordinaattiselitys:		Geometria tuotettu:	4 Gps-mittaus, korjaamaton
Koordinaatit:	X 7213780, Y 3589225, Z 213	Löydöt:	

Taustatiedot

Kohde merkitty SutiGisiin.

Ympäristön kuvaus

Kostetikko puron pohjoispuolella. Paikalla kasvaa kuusia ja koivuja.

Kohteen kuvaus

Suuren kuusen juurella noin 1 x 2 m kokoinen suorakaiteenmuotoinen kaivanto. Syvyys noin 0,4 m. SutiGisin tietojen mukaan toisen maailmansodanaikainen kaivanto. Tien länsipuolella sähkölinjan alla myös toinen kaivanto, joka ei valtion maalla.

Kohteen rajaus

Pistemäinen

Tulkinta

Sota-aikainen kaivanto

Lisätietoja**Toimenpiteet****Tarkastukset**

Tila: 3 Toteutettu Laji: 6 Suojeluarvojen tarkastus Tarkastusvuosi: 2013
Tarkastuspvm: 31.7.2013 Tarkastaja: H. Kelola-Mäkeläinen
Kuvaus: KMO-kulttuuriperintöinventointi

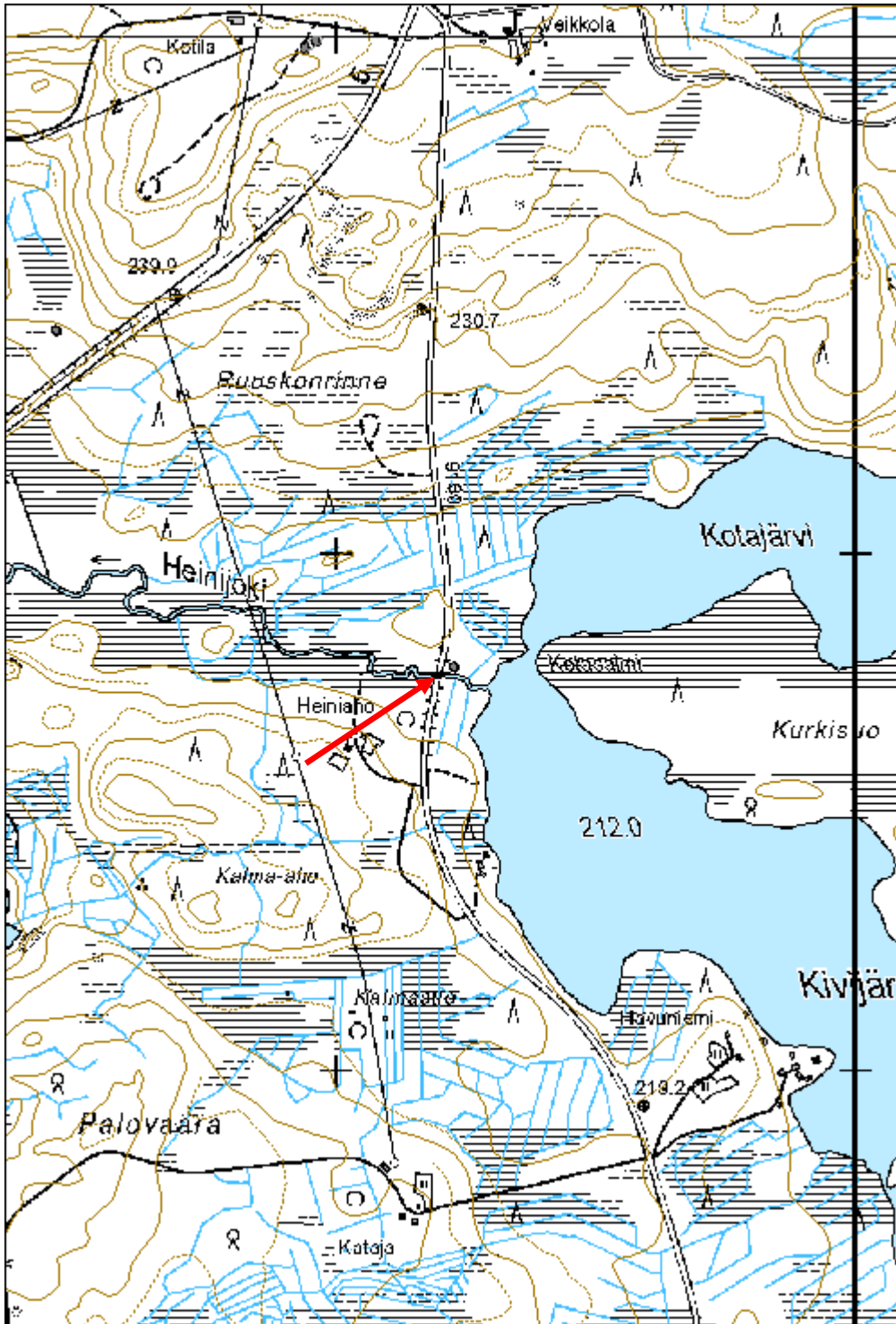
Viranomaisrekisterinro:		Kunto:	1 Hyvä
		Olotila:	2 Ei käytössä
Arvotus:	8 Muu suojeluarvo	Kohteen	9 Muu suojeluarvo

Selitys:	suojelu: Selitys:
Ympäristön suojelu:	0 Ei määritelty
Selitys:	



Yleiskuva kaivannosta.

Kohdetyyppi:	5 Puolustusvarustukset	Copyright:	© <i>Metsähallitus 2008</i> © <i>Maanmittauslaitos 1/MML/08</i>
Koordinaatit:	X 7213780, Y 3589225, Z 213	Mittakaava:	1:10000



Hauta-aho sota-aikainen kaivanto

MH-tunnus: 165649

Kohdetyyppi:	17 Kivi- ja maarakenteet	Haltija:	161 Metsätalous Kainuu
Ajoitus:	7119 Toinen maailmansota	Ylläpitäjä:	161 Metsätalous Kainuu
Rakentamisvuosi:		Kunta:	777 SUOMUSSALMI
Lukumäärä:	2		

Koordinaattiselitys:		Geometria tuotettu:	8 Digitointi, mittakaava <1:20000
Koordinaatit:	X 7221009, Y 3575872, Z 235	Löydöt:	

Taustatiedot

Toinen kohteista oli merkitty SutiGisiin, toinen löytyi inventoinnissa.

Ympäristön kuvaus

Harvennettua mäntymetsää, jossa aluskasvillisuus sammalta ja varpuja. Ympäristössä kasvaa myös koivua, kuusta ja katajaa.

Kohteen kuvaus

Kaksi toisen maailmansodan aikaista kaivantoa, jossa toisessa vielä nähtävissä puisia tukirakenteita. Kohteen itäpuolella n. 200 m päässä on saksalaisten vuosina 1942-44 rakentama Kenttärata. Rakenteet liittyvät luultavasti siihen.

Kaivanto 1: Kooltaan n. 2 x 2 m ja syvyydeltään 1,5 m kokoinen kuoppa. Kuopan reunoilla on vielä jäänteitä puisista tukirakenteista. Kuoppaa ympäröi vallit. X= 3575868 ja Y= 7221004

Kaivanto 2: Pitkulainen, kooltaan 4,5 x 2 m ja syvyydeltään 0,7 m kokoinen kaivanto, jonka eteläreuna on sortunut. Myös tätä kaivantoa ympäröi vallit. X= 3575873 ja Y= 7221014

Kohteen rajausta

Aluemainen

Tulkinta

Toisen maailmansodan aikaisia kaivantoja, jotka liittyvät luultavasti n. 200 m päässä itään olevaan Kenttärataan.

Lisätietoja***Toimenpiteet***

Tarkastukset

Tila: 3 Toteutettu Laji: 6 Suojeluarvojen tarkastus Tarkastusvuosi: 2013
Tarkastuspvm: 31.7.2013 Tarkastaja: H. Kelola-Mäkeläinen
Kuvaus: KMO-kulttuuriperintöinventointi

**Viranomais-
rekisterinro:****Kunto:** 1 Hyvä**Arvotus:** 8 Muu suojeluarvo**Olotila:** 2 Ei käytössä**Kohteen
suojelu:** 9 Muu suojeluarvo**Selitys:****Selitys:****Ympäristön
suojelu:**

0 Ei määritelty

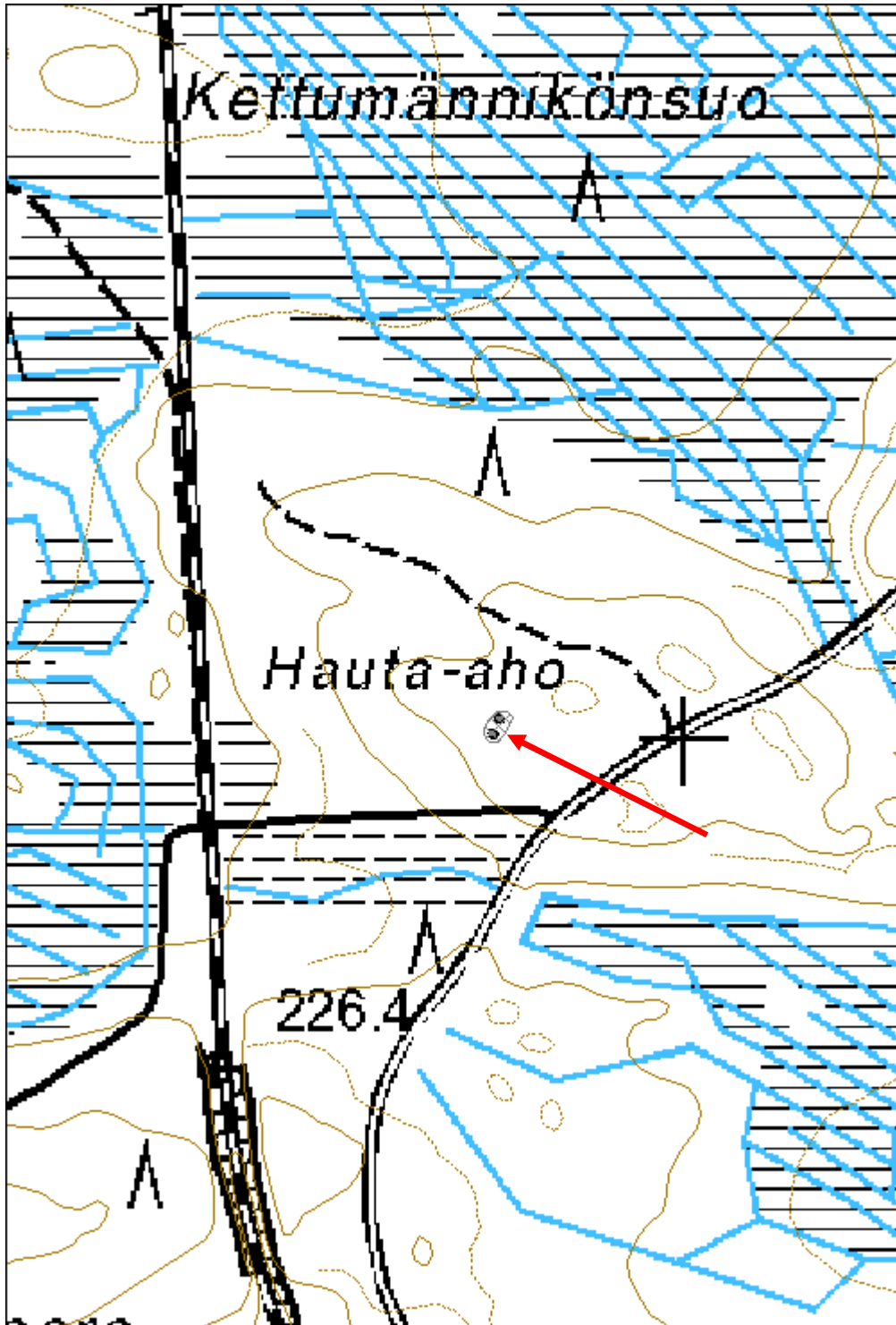
Selitys:

Kaivannoista eteläisempi.



Pohjoisempi pitkulainen kaivanto.

Kohdetyyppi:	17 Kivi- ja maarakenteet	Copyright:	© <i>Metsähallitus 2008</i> © <i>Maanmittauslaitos 1/MML/08</i>
Koordinaatit:	X 7221009, Y 3575872, Z 235	Mittakaava:	1:3576



Haukiperä 2 sotahistoriallinen kaivanto

MH-tunnus: 165961

Kohdetyyppi:	5 Puolustusvarustukset	Haltija:	161 Metsätalous Kainuu
Ajoitus:	7119 Toinen maailmansota	Ylläpitäjä:	161 Metsätalous Kainuu
Rakentamivuosi:		Kunta:	777 SUOMUSSALMI
Lukumäärä:	1		

Koordinaattiselitys:		Geometria tuotettu:	4 Gps-mittaus, korjaamaton
Koordinaatit:	X 7196987, Y 3598860, Z 210	Löydöt:	

Taustatiedot

Kohde merkitty SutiGisiin.

Ympäristön kuvaus

Männyntaimia kasvava hiekkaharju.

Kohteen kuvaus

Hiekkaharjun länsirinteeseen kaivettu hieman epämääräisen L-kirjaimen muotoinen kaivanto. Kaivanto koostuu noin 1 m levyisestä käytävästä, jonka päässä on n. 1,5 x 1 m kokoinen suorakaiteenmuotoinen kaivanto.

Kohteen rajaus

Pistemäinen

Tulkinta

Toisen maailmansodan aikainen kaivanto

Lisätietoja

Kaivanto liittyy mitä luultavimmin hieman idempänä olleeseen Kuivassalmen puolustusvarustukseen.

Toimenpiteet***Tarkastukset***

Tila: 3 Toteutettu Laji: 6 Suojeluarvojen tarkastus Tarkastusvuosi: 2013
Tarkastuspvm: 26.6.2013 Tarkastaja: H. Kelola-Mäkeläinen
Kuvaus: KMO-kulttuuriperintöinventointi

Viranomaisrekisterinro:		Kunto:	1 Hyvä
		Olotila:	2 Ei käytössä
Arvotus:	8 Muu suojeluarvo	Kohteen	9 Muu suojeluarvo

Selitys:	suojelu: Selitys:
Ympäristön suojelu:	99 Muu suojeluarvoa sisältävä alue
Selitys:	20542 Haukipерän rantakaava 102:1



Yleiskuva kaivannosta.

Kohdetyyppi:	5 Puolustusvarustukset	Copyright:	© Metsähallitus 2008 © Maanmittauslaitos 1/MML/08
Koordinaatit:	X 7196987, Y 3598860, Z 210	Mittakaava:	1:10000



Sanginkangas 1 sotahistoriallinen kohde

MH-tunnus: 166011

Kohdetyyppi:	5 Puolustusvarustukset	Haltija:	161 Metsätalous Kainuu
Ajoitus:	7119 Toinen maailmansota	Ylläpitäjä:	161 Metsätalous Kainuu
Rakentamivuosi:		Kunta:	777 SUOMUSSALMI
Lukumäärä:	12		

Koordinaattiselitys:		Geometria tuotettu:	8 Digitointi, mittakaava <1:20000
Koordinaatit:	X 7190205, Y 3610540, Z 202	Löydöt:	

Taustatiedot

Osa kohteista merkitty SutiGisiin, osa löydetty inventoinnissa.

Ympäristön kuvaus

Maasto vaihtelee alueen länsilaidan mäntykankaasta itäpuolen avohakkuualueeseen.

Kohteen kuvaus

Paikalla on toisen maailmansodan aikaisia jäänteitä. Tien länsipuolella on kolme suurempaa kaivantoa ja itäpuolella poteroita. Poteroitten halkaisija on noin metri ja syvyys vaihtelee 50-70 cm välillä.

Kaivanto 1: Banaaninmuotoinen n. 50 cm syvä kaivanto. Koko n. 5 x 3 m. Kaivannon itälaidalla varpujen peittämä kumpare - kenties romahtanut reuna. X= 3610360 ja Y= 7190177

Kaivanto 2: Suorakaiteen muotoinen n. 40 cm syvä koillis-lounassuuntainen kaivanto. Koko n. 7 x 2 m. X= 3610372 ja Y= 7190177

Kaivanto 3: Halkaisijaltaan n. 11 m kokoinen pyöreä kaivanto, jonka syvyys on 20-30 cm. Kaivannon länsilaidalla on n. 3 x 4 m kokoinen "kulkuaukko". Mahdollisesti majoitustila? X= 3610417 ja Y= 7190167

Potero 1: X= 3610550 ja Y= 7190256

Potero 2: X= 3610551 ja Y= 7190260

Potero 3: X= 3610560 ja Y= 7190254

Potero 4: X= 3610571 ja Y= 7190250

Potero 5: X= 3610570 ja Y= 7190238

Potero 6: X= 3610566 ja Y= 7190174

Potero 7: X= 3610601 ja Y= 7190150

Potero 8: X= 3610597 ja Y= 7190146

Potero 9: X= 3610592 ja Y= 7190144

Kohteen rajaus

Aluemainen. Rajaus perustuu näkyvien rakenteiden rajoihin.

Tulkinta

Talvisodan taistelupaikka/venäläisten tukikohta

Lisätietoja

Kohde liittyy ilmeisesti Sanginahon venäläiseen tukikohtaan ja sen valtauksen talvisodassa 3.-4.1.1940.

Toimenpiteet***Tarkastukset***

Tila: 3 Toteutettu Laji: 6 Suojeluarvojen tarkastus Tarkastusvuosi: 2013
Tarkastuspvm: 23.7.2013 Tarkastaja: H. Kelola-Mäkeläinen
Kuvaus: KMO-kulttuuriperintöinventointi

**Viranomais-
rekisterinro:****Kunto:** 1 Hyvä**Arvotus:** 8 Muu suojeluarvo**Olotila:** 2 Ei käytössä**Kohteen
suojaus:** 9 Muu suojeluarvo**Selitys:****Selitys:****Ympäristön
suojaus:**

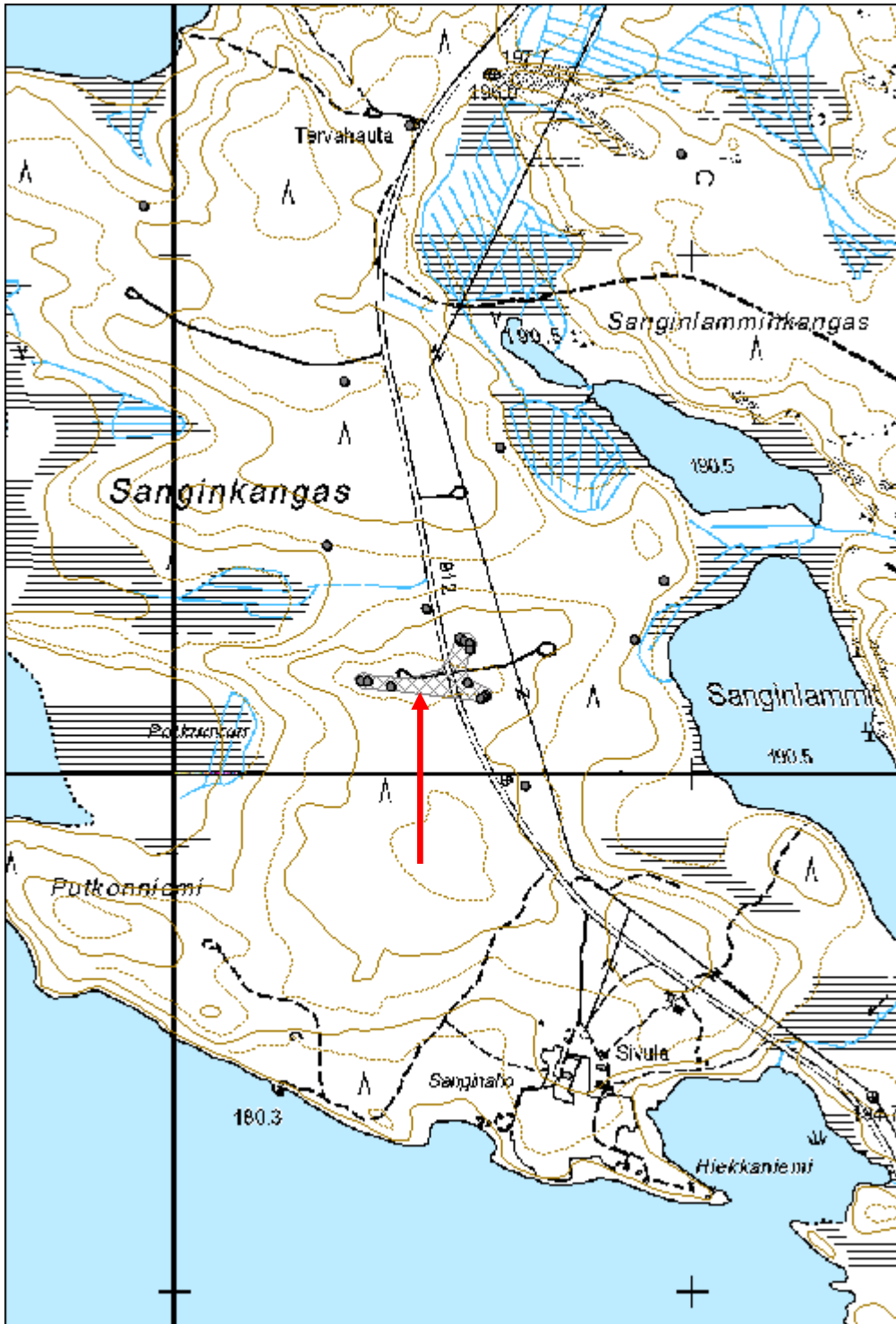
0 Ei määritelty

Selitys:



Kaksi poteroa tien itäpuolella.

Kohdetyyppi:	5 Puolustusvarustukset	Copyright:	© Metsähallitus 2008 © Maanmittauslaitos 1/MML/08
Koordinaatit:	X 7190205, Y 3610540, Z 202	Mittakaava:	1:10000



Kuivassalmen linnoitteet

MH-tunnus: 166023

Kohdetyyppi:	5 Puolustusvarustukset	Haltija:	161 Metsätalous Kainuu
Ajoitus:	7119 Toinen maailmansota	Ylläpitäjä:	161 Metsätalous Kainuu
Rakentamisvuosi:		Kunta:	777 SUOMUSSALMI
Lukumäärä:	34		

Koordinaattiselitys:		Geometria tuotettu:	8 Digitointi, mittakaava <1:20000
Koordinaatit:	X 7196457, Y 3602259, Z 205	Löydöt:	

Taustatiedot

Kohde merkitty muinaisjäännösrekisteriin.

Ympäristön kuvaus

Mäntymetsä hiekkapohjaisella kankaalla. Aluskasvillisuus varpua ja sammalta.

Kohteen kuvaus

Paikalla sijaitsee toisen maailmansodanaikainen puolustusasema, joka on osa Salpalinjaa. Sitä on rakennettu välirauhan ja jatkosodan aikana.

Inventoinnissa alueelta kartoitettiin yli 30 kohdetta. Joukossa on erilaisia kaivantoja, poteroita, juoksuhaudat, tulipesäkkeitä ja tähytyspaikka.

Kokonaisuus on osa muinaisjäännösrekisterin kohdetta Kuivassalmen linnoitteet (10000019890).

Kohteen rajaus

Aluomainen. Rajaus perustuu muinaisjäännösrekisterin rajaukseen.

Tulkinta

Salpalinjan puolustusasema

Lisätietoja

Huom! Vaikka kohde on merkitty muinaisjäännösrekisteriin, se ei ole muinaismuistolailta suojeltu. Kohteet on kuitenkin otettava huomioon maankäytön suunnittelussa rakennus- ja maankäyttölain mukaan.

Toimenpiteet***Tarkastukset***

Tila: 3 Toteutettu Laji: 6 Suojeluarvojen tarkastus Tarkastusvuosi: 2013
Tarkastuspvm: 25.7.2013 Tarkastaja: H. Kelola-Mäkeläinen
Kuvaus: KMO-kulttuuriperintöinventointi

Viranomaisrekisterinro:	1000019890	Kunto:	1 Hyvä
Arvotus:	8 Muu suojeluarvo	Olotila:	2 Ei käytössä
Selitys:		Kohteen suojelu:	9 Muu suojeluarvo
		Selitys:	
Ympäristön suojelu:	99 Muu suojeluarvoa sisältävä alue		
Selitys:	20542 Haukipерän rantakaava 102:1		



Pyöreä kaivanto, mahdollisesti teltanpohja.



Juoksuhaataa.



Ampumapesäke.

Kohdetyyppi:	5 Puolustusvarustukset	Copyright:	© Metsähallitus 2008 © Maanmittauslaitos 1/MML/08
Koordinaatit:	X 7196457, Y 3602259, Z 205	Mittakaava:	1:8921



Hietakangas 1 sotahistoriallinen kohde

MH-tunnus: 166034

Kohdetyyppi:	5 Puolustusvarustukset	Haltija:	161 Metsätalous Kainuu
Ajoitus:	7119 Toinen maailmansota	Ylläpitäjä:	161 Metsätalous Kainuu
Rakentamisvuosi:		Kunta:	777 SUOMUSSALMI
Lukumäärä:	8		

Koordinaattiselitys:		Geometria tuotettu:	8 Digitointi, mittakaava <1:20000
Koordinaatit:	X 7196449, Y 3591719, Z 192	Löydöt:	

Taustatiedot

Kohde merkitty SutiGisiin.

Ympäristön kuvaus

Hekkapohjainen mäntykangas, jossa aluskasvillisuus varpua ja sammalta.

Kohteen kuvaus

Paikalla on toisen maailmansodan aikaisia sotajäänteitä. Kohteet näkyvät vinovalovarjosteessa ja paikalla käytiin tarkistamassa ja kuvaamassa vain kaivanto 1. Mitat ja koordinaatit perustuvat vinovalovarjosteeseen.

Suorakaiteenmuotoisia 40 x 14 m kokoisia kaivantoja on alueella 4:

Kaivanto 1: X= 3591678 ja Y= 7196339

Kaivanto 2: X= 3591641 ja Y= 7196383

Kaivanto 3: X= 3591718 ja Y= 7196445

Kaivanto 4: X= 3591697 ja Y= 7196508

Pyöreitä, halkaisijaltaan n. 12-13 m kokoisia kaivantoja on kaksi:

Pyöreä kaivanto 1: X= 3591707 ja Y= 7196470

Pyöreä kaivanto 2: X= 3591721 ja Y= 7196481

Lisäksi alueella on yksi pienempi n. 20 x 17 m kokoinen suorakaiteenmuotoinen kaivanto. X= 3591670 ja Y= 7196551.

Sekä vinovalovarjosteessa epämääräisen muotoisena erottuva kaivanto, jonka koko on n. 15 x 8 m. X= 3591672 ja Y= 7196374

Kohteen rajaus

Aleumainen. Kohde on rajattu vinovalovarjosteessa näkyvien rakenteiden mukaan.

Tulkinta

Toisen maailmansodan aikaisia jäänteitä.

Lisätietoja

Liitetiedostona vinovalovarjostekuva alueesta.

Toimenpiteet**Tarkastukset**

Tila: 3 Toteutettu Laji: 6 Suojeluarvojen tarkastus Tarkastusvuosi: 2013
Tarkastuspvm: 30.5.2013 Tarkastaja: H. Kelola-Mäkeläinen
Kuvaus: KMO-kulttuuriperintöinventointi

**Viranomais-
rekisterinro:****Kunto:** 1 Hyvä**Arvotus:**

8 Muu suojeluarvo

Olotila: 2 Ei käytössä**Kohteen
suojelu:** 9 Muu suojeluarvo**Selitys:****Selitys:****Ympäristön
suojelu:**

99 Muu suojeluarvoa sisältävä alue

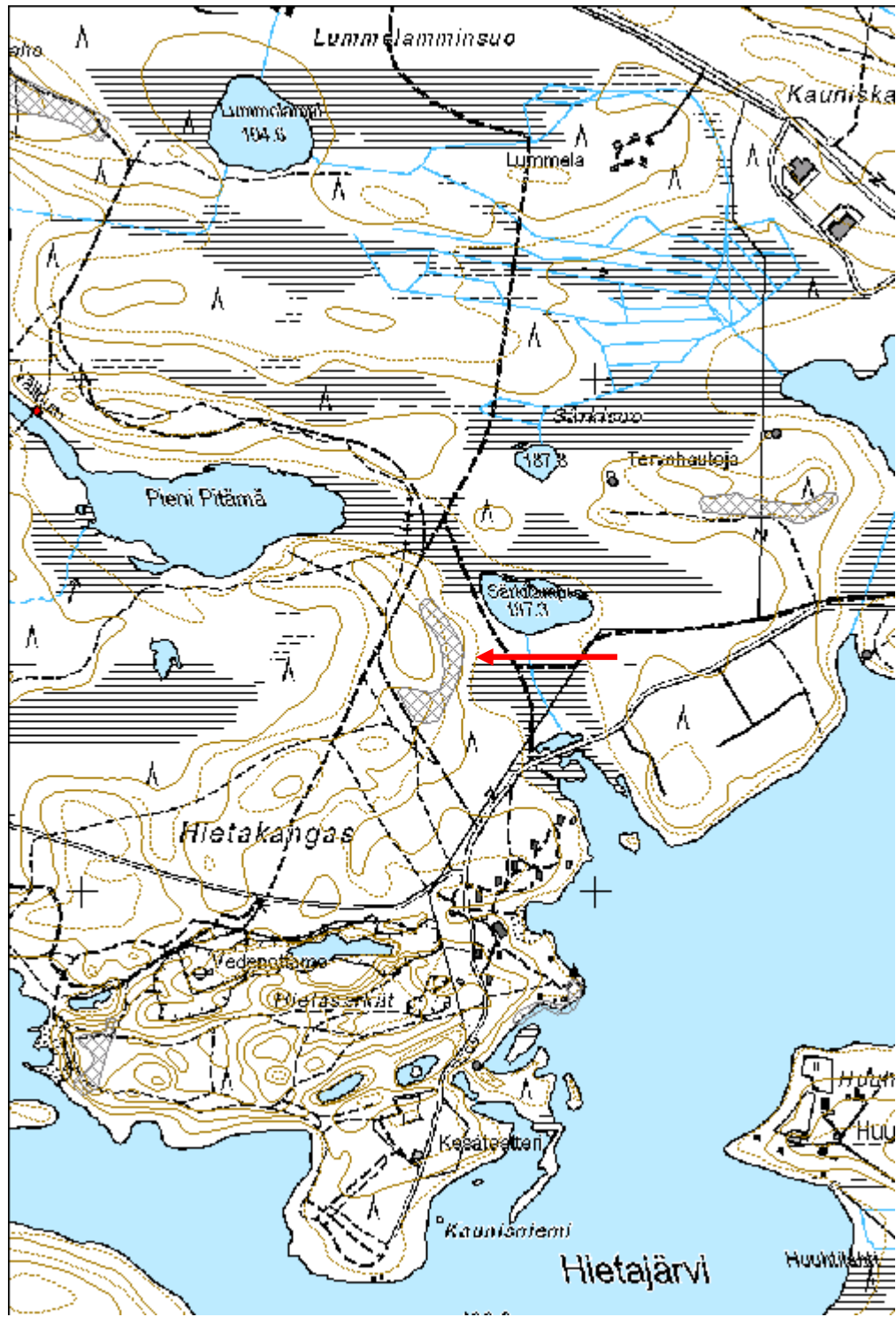
Selitys:

32131 Kaunisniemen yleiskaava; VU -alueet



Yksi kaivannoista.

Kohdetyyppi:	5 Puolustusvarustukset	Copyright:	© Metsähallitus 2008 © Maanmittauslaitos 1/MML/08
Koordinaatit:	X 7196449, Y 3591719, Z 192	Mittakaava:	1:10000



Ahvenlampi 3 sotahistoriallinen kohde

MH-tunnus: 166651

Kohdetyyppi:	5 Puolustusvarustukset	Haltija:	161 Metsätalous Kainuu
Ajoitus:	7119 Toinen maailmansota	Ylläpitäjä:	161 Metsätalous Kainuu
Rakentamisvuosi:		Kunta:	777 SUOMUSSALMI
Lukumäärä:	6		

Koordinaattiselitys:		Geometria tuotettu:	8 Digitointi, mittakaava <1:20000
Koordinaatit:	X 7196749, Y 3592337, Z 193	Löydöt:	

Taustatiedot

Kohde merkitty SutiGisiin.

Ympäristön kuvaus

Hiekkapohjainen mäntykangas, jossa aluskasvillisuus varpua ja sammalta.

Kohteen kuvaus

Paikalla on kuusi toisen maailmansodan aikaista kaivantoa/rakennelmaa.

Kaivanto 1: Suorakaiteenmutoinen kaivanto, koko n. 45 x 15 m. X= 3592226 ja Y= 7196754

Kaivanto 2: Suorakaiteenmutoinen kaivanto, koko n. 28 x 14 m. X= 3592444 ja Y= 7196758

Kaivanto 3: Pyöreähkö kaivanto, halkaisija n. 13 m. X= 3592270 ja Y= 7196767

Kaivanto 4: Epämääräisempi kaivanto. Koko n. 15 x 11 m. X= 3592392 ja Y= 7196731

Kaivanto 5: Pyöreä kaivanto. Halkaisija n. 10 m. X= 3592422 ja Y= 7196751

Kaivanto 6: Suorakaiteenmuotoinen kaivanto (koko 49 x 16 m), jonka länsipää auki. Kulkuaukko myös etelälaidan itäpäässä. Lisäksi etelälaidassa muutama kaivanto. Laserkeilausaineistossa näkyy useampi samanlainen rakenne. X= 3592366 ja Y= 7196752

Kohteen rajaus

Aluemainen. Rajaus perustuu kohteiden näkyviin rajoihin.

Tulkinta

Toisen maailmansodan aikainen kohde.

Lisätietoja**Toimenpiteet****Tarkastukset**

Tila: 3 Toteutettu

Laji: 6 Suojeluarvojen tarkastus

Tarkastusvuosi: 2013

Tarkastuspvm: 7.6.2013 Tarkastaja: H. Kelola-Mäkeläinen
Kuvaus: KMO-kulttuuriperintöinventointi

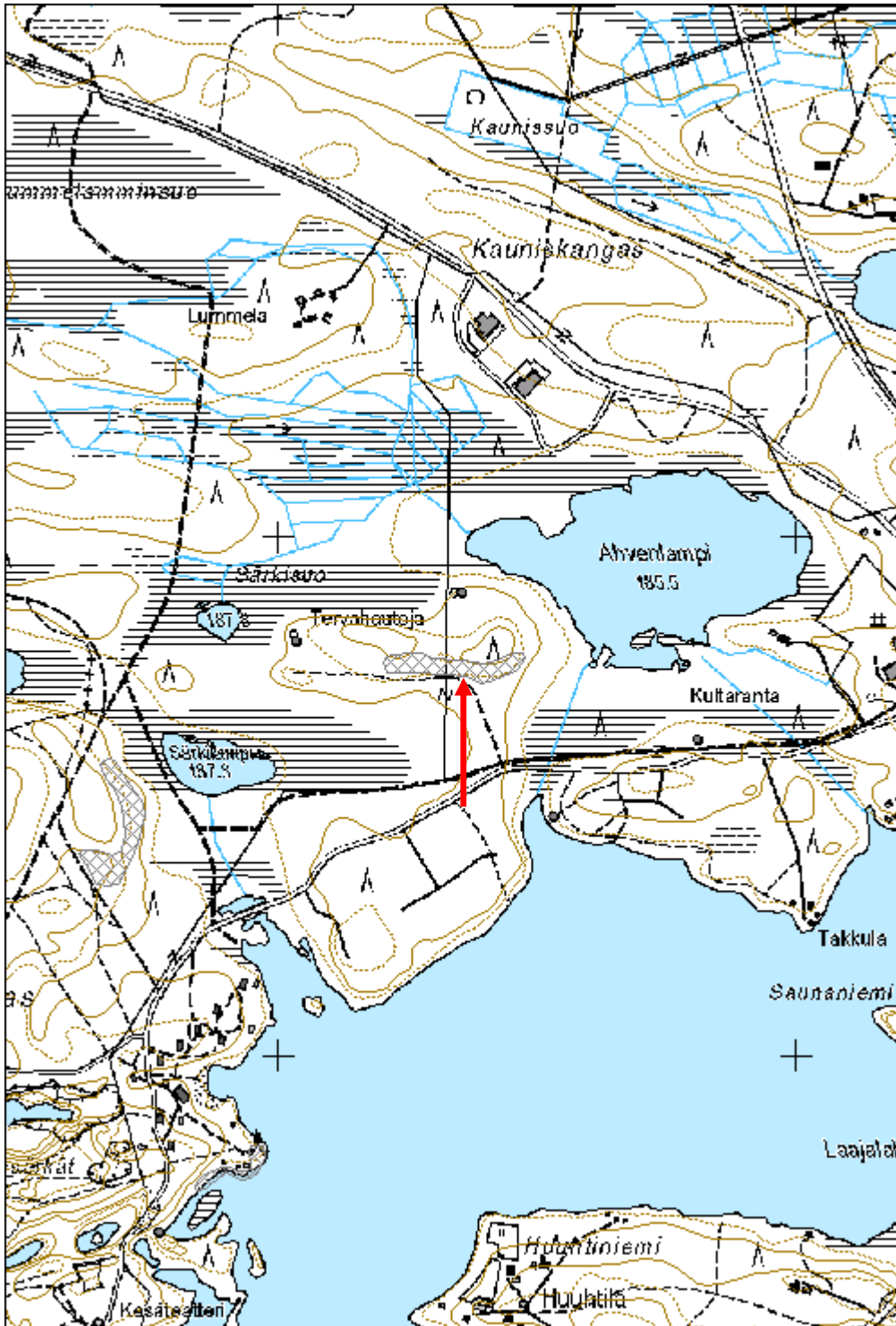
Viranomais- rekisterinro:		Kunto:	1 Hyvä
Arvotus:	8 Muu suojeluarvo	Olotila:	2 Ei käytössä
Selitys:		Kohteen suojelu:	9 Muu suojeluarvo
		Selitys:	

Ympäristön suojelu:	99 Muu suojeluarvoa sisältävä alue
Selitys:	30593 Kaunisniemen yleiskaava; RA,RM -alueet



Yksi suurista kaivannoista.

Kohdetyyppi:	5 Puolustusvarustukset	Copyright:	© Metsähallitus 2008 © Maanmittauslaitos 1/MML/08
Koordinaatit:	X 7196749, Y 3592337, Z 193	Mittakaava:	1:10000



Iso Pölylampi 1 sotahistoriallinen kohde

MH-tunnus: 166037

Kohdetyyppi:	5 Puolustusvarustukset	Haltija:	161 Metsätalous Kainuu
Ajoitus:	7119 Toinen maailmansota	Ylläpitäjä:	161 Metsätalous Kainuu
Rakentamivuosi:		Kunta:	777 SUOMUSSALMI
Lukumäärä:	3		

Koordinaattiselitys:		Geometria tuotettu:	8 Digitointi, mittakaava <1:20000
Koordinaatit:	X 7195300, Y 3594845, Z 193	Löydöt:	

Taustatiedot

Kohde löytyi lidar-aineiston perusteella.

Ympäristön kuvaus

Harvaa mäntyä kasvava hiekkapohjainen hyvin kuiva kangas.

Kohteen kuvaus

Paikalla on kolme sota-aikaista kaivantoa.

Kaivanto 1: Pitkähkö matala kaivanto. Pituus n. 2,5 m ja syvyys 20 cm. X= 3594844 ja Y= 7195305
Kaivanto 2: N. 1 m syvä ja n. 2,5 m pitkä kaivanto, jonka ympärillä vallit. X= 3594846 ja Y= 7195302
Kaivanto 3: Samanlainen kuin kaivanto 2. X= 3594845 ja Y= 7195296

Kohteen rajaus

Aluomainen. Kohde rajattu näkyvien rakenteiden mukaan.

Tulkinta

Sota-aikaisia kaivantoja. Liittynevät Pölykankaalla sijainneeseen puolustusasemaan.

Lisätietoja***Toimenpiteet******Tarkastukset***

Tila: 3 Toteutettu Laji: 6 Suojeluarvojen tarkastus Tarkastusvuosi: 2013
Tarkastuspvm: 25.6.2013 Tarkastaja: H. Kelola-Mäkeläinen
Kuvaus: KMO-kulttuuriperintöinventointi

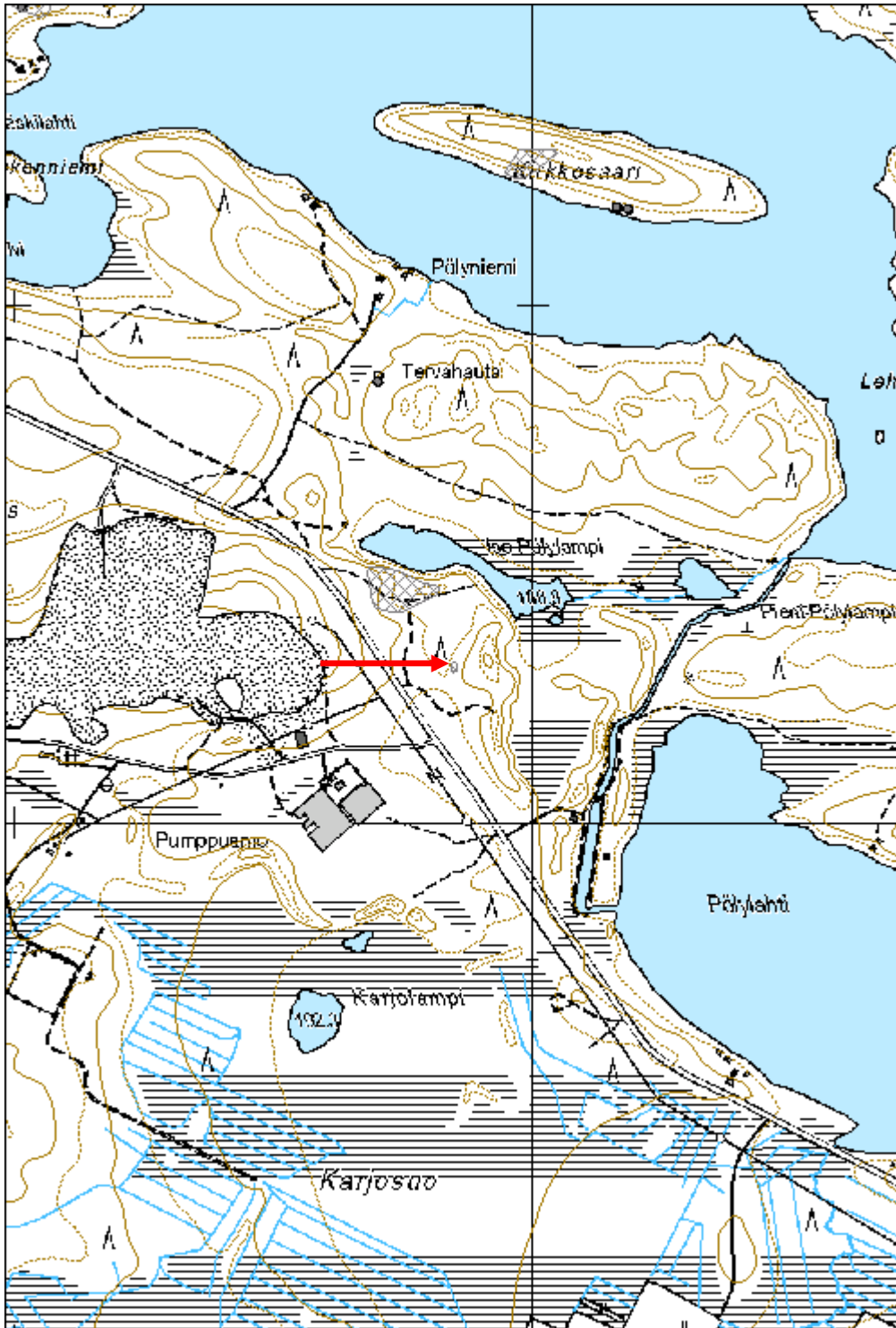
Viranomais- **Kunto:** 1 Hyvä

rekisterinro:		Olotila: 2 Ei käytössä
Arvotus:	8 Muu suojeluarvo	Kohteen suojelu: 9 Muu suojeluarvo
Selitys:		Selitys:
Ympäristön suojelu:	0 Ei määritelty	
Selitys:		



Yleiskuva kaivannoista.

Kohdetyyppi:	5 Puolustusvarustukset	Copyright:	© Metsähallitus 2008 © Maanmittauslaitos 1/MML/08
Koordinaatit:	X 7195300, Y 3594845, Z 193	Mittakaava:	1:10000



Iso Pöylampi 2 sotahistoriallinen kohde

MH-tunnus: 166668

Kohdetyyppi:	5 Puolustusvarustukset	Haltija:	161 Metsätalous Kainuu
Ajoitus:	7119 Toinen maailmansota	Ylläpitäjä:	161 Metsätalous Kainuu
Rakentamivuosi:		Kunta:	777 SUOMUSSALMI
Lukumäärä:	10		

Koordinaattiselitys:		Geometria tuotettu:	8 Digitointi, mittakaava <1:20000
Koordinaatit:	X 7195450, Y 3594747, Z 195	Löydöt:	

Taustatiedot

Osa kohteista merkitty SutiGisiin, osa löytyi inventoinnissa.

Ympäristön kuvaus

Hiekkapohjainen mäntykangas, jossa aluskasvillisuus varpua ja sammalta. Alueella hiekkaharjuja.

Kohteen kuvaus

Paikalla on toisen maailmansodan aikaisia puolustuslinjan jäänteitä. Jäänteet keskittyvät alueen pohjoisosan hiekkaharjulle ja eteläosan hiekkaharjujen notkelmaan.

Seuraavat rakenteet sijaitsevat alueen etelälaidalla:

Kaivanto 1: Noin 2,5 m kokoinen pitkulanmuotoinen kaivanto. Kaivannossa on laudankappaleita, jotka ovat peräisin ovesta. X= 3594733 ja Y= 7195410

Potero 1: Poteroksi tulkittu pyöreä kuoppamainen rakenne. Halkaisija n. 2 m ja syvyys n. 1-1,2 m. X= 3594724 ja Y= 7195416

Potero 2: Samanlainen kuoppamainen rakenne. Halkaisija n. 2 m ja syvyys n. 0,8-1 m. X= 3594721 ja Y= 7195426

Potero 3: Samanlainen kuoppamainen rakenne. Halkaisija n. 3 m ja syvyys n. 1,2-1,5 m. X= 3594707 ja Y= 7195428

Korsun pohja: Halkaisijaltaan n. 6 m kokoinen pyöreähkö kaivanto, jossa kulkuaukko itälaidalla. Syvyys n. 50-100 cm. Jäänteet tulkittu korsun pohjaksi. X= 3594703 ja Y= 7195418

Alueen pohjoislaidalla on seuraavia jäänteitä:

Ampumapesäke 1: Halkaisijaltaan n. 6 m kokoinen pyöreä ampumapesäke, jossa kulkuaukko itälaidalla. Pesäke on kaivettu hiekkaharjun etelärinteeseen. X= 3594685 ja Y= 7195482

Ampumapesäke 2: Hiekkaharjun päällä aivan Iso Pöylammen rannalla halkaisijaltaan n. 4 m kokoinen pyöreä kaivanto. Kaivannon kaakkoiskulmalta on kaivettu n. 1 m syvyinen kulkuaukko hiekkaharjun läpi. X= 3594731 ja Y= 7195478

Kaivanto 2: Pieni n. 1m x 50 cm kokoinen suorakaiteenmuotoinen kaivanto. Syvyys n. 30 cm. X= 3594768 ja Y= 7195457

Kaivanto 3: Halkaisijaltaan n. 4 m mittainen pyöreä kaivanto. Syvyys n. 20-30 cm. Suoraan kaivannon takana toinen hiekkaharjuun tehty syvempi kaivanto. X= 3594808 ja Y= 7195452

Kaivanto 4: Suorakaiteenmuotoinen n. 5 m pitkä ja 2,5-3 m leveä kaivanto, jonka kummassakin päässä kulkuaukko. Syvyys n. 1-1,2 m. Majoitustilan jäännös? X= 3594803 ja Y= 7195442

Kohteen rajaus
Aluemainen. Alue rajattu näkyvien rakenteiden perusteella.
Tulkinta
Toisen maailmansodan aikaisen puolustuslinjan jäännös
Lisätietoja

Toimenpiteet

Tarkastukset
Tila: 3 Toteutettu Laji: 6 Suojeluarvojen tarkastus Tarkastusvuosi: 2013 Tarkastuspvm: 25.6.2013 Tarkastaja: H. Kelola-Mäkeläinen Kuvaus: KMO-kulttuuriperintöinventointi

Viranomais- rekisterinro:		Kunto:	1 Hyvä
Arvotus:	8 Muu suojeluarvo	Olotila:	2 Ei käytössä
Selitys:		Kohteen suojaus:	9 Muu suojeluarvo
		Selitys:	

Ympäristön suojaus:	0 Ei määritelty
Selitys:	

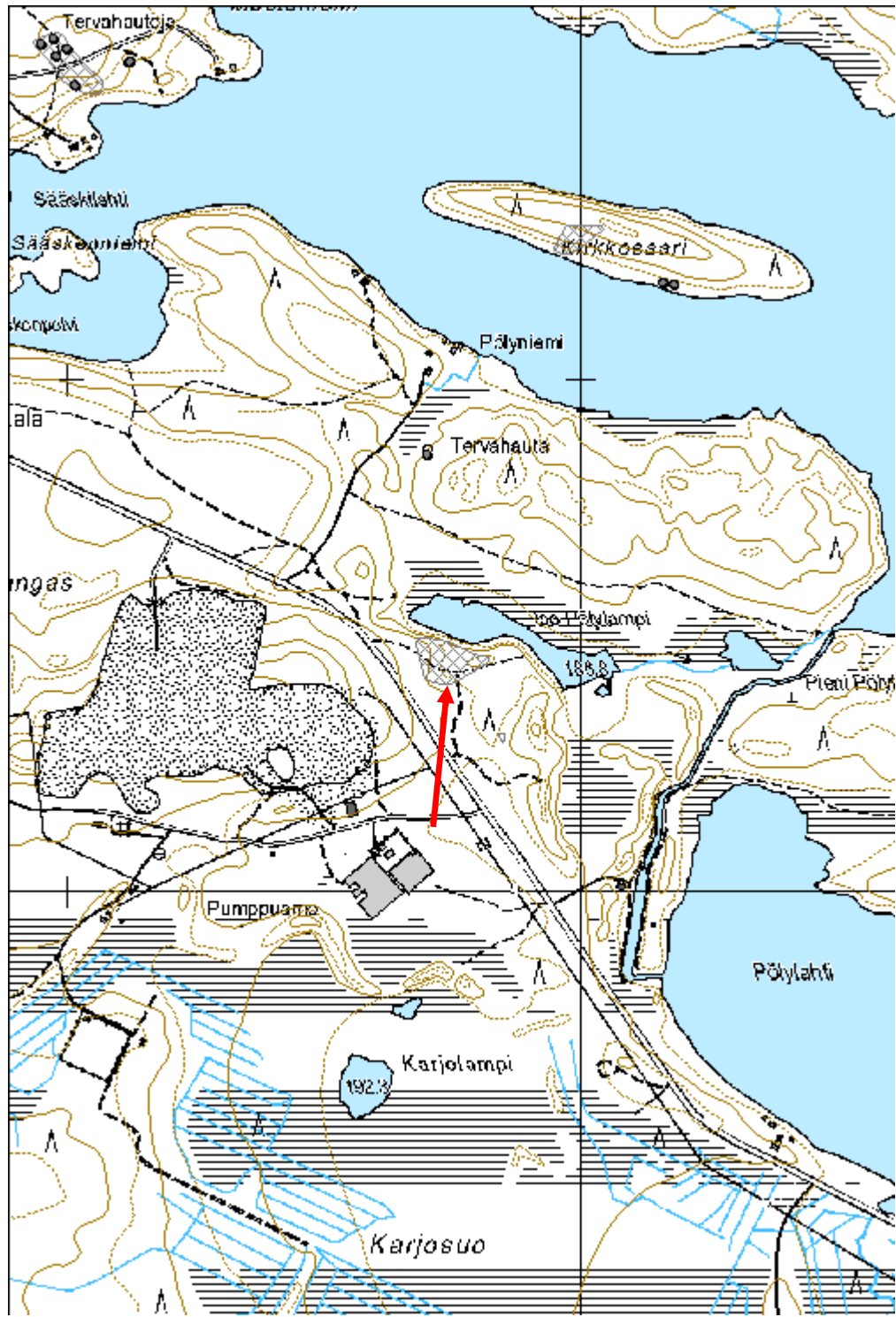


Yhdessä kaivannoista oli vielä jäljellä puisia rakenteita.



Kaivantoja kankaalla.

Kohdetyyppi:	5 Puolustusvarustukset	Copyright:	© Metsähallitus 2008 © Maanmittauslaitos 1/MML/08
Koordinaatit:	X 7195450, Y 3594747, Z 195	Mittakaava:	1:10000



Kuurtola 2 puolustusvarustukset

MH-tunnus: 160304

Kohdetyyppi:	5 Puolustusvarustukset	Haltija:	161 Metsätalous Kainuu
Ajoitus:	7119 Toinen maailmansota	Ylläpitäjä:	161 Metsätalous Kainuu
Rakentamisvuosi:		Kunta:	777 SUOMUSSALMI
Lukumäärä:	10		

Koordinaatti- selitys:		Geometria tuotettu:	8 Digitointi, mittakaava <1:20000
Koordinaatit:	X 7219498, Y 3589682, Z 260	Löydöt:	

Taustatiedot

Kohde merkitty SutiGisiin.

Ympäristön kuvaus

Avohakkuuaukea, joka aurattu. Kohteet sijaitsevat pienillä kumpareille korkeimmalla kohdalla.

Kohteen kuvaus

Paikalla on käyty talvisodan taisteluita joulukuun alussa 1939. Paikkaa on välirauhan aikana varusteltu. Inventoinnissa kartoitetut kohteet ovat luultavasti välirauhan aikaisia. Osa kohteen kivikasoista voi myös olla peltoraunioita, joita on käytetty uudestaan sotatarkoituksiin. Samoin paikalla kulkeva kivistä tehty aita saattaa liittyä läheisiin tiloihin ja sitä on käytetty hyödyksi sodan aikana.

Kivikasa 1 (160268): Kivikasa. Koordinaatit: X=3589755, Y= 7219517.

Kivikasa 2 (160270): Kivikasa. Peittynyt sammaleella. Koordinaatit: X=3589741, Y=7219511.

Kivikasa 3 (160302): Sammaleen peittämä kivikasa avohakkuuaukean ja metsän rajalla. Koordinaatit: X=3589653, Y=7219550.

Kuoppa 1 (3589651):N. 2 m pitkä ja epämääräisen muotoinen kuoppa. Sijaitsee kumpareella, jolla samanlaisia kuoppia on yhteensä 4. Koordinaatit: X=3589651, Y=7219474.

Kuoppa 2 (160299): Pieni 80 x 50 cm kokoinen suorakaiteenmuotoinen kuoppa. Koordinaatit: X=3589641, Y=7219477.

Kuoppa 3 (160303): Kaksi syvää kuoppaa (n. 1 m.) korkealla harjulla. Niiden pohjoispuolella on kivistä tehty rakennelma, joka on peittynyt sammaleeseen ja kuoppien eteläpuolelta alkaa monen metrin mittainen kiviväli, joka mutkittelee rinnettä alaspäin. Leveys n.1-1,2 m. Koordinaatit: X=3589691, Y=7219517.

Kaivanto 1 (160271): N. 2,5 m pitkä ja 1,2 m leveä kaivanto kumpareen päällä. Koordinaatit: X=3589693, Y=7219454.

Kaivanto 2 (160295): N. 2,5 m pitkä ja 1,2 m leveä kaivanto kumpareen päällä. Koordinaatit: X=3589697, Y=7219446.

Kaivanto 3 (160297): Ojamainen kaivanto. Noin 6 m pitkä, mutta taivuu keskeltä tehden kulman. Koordinaatit: X = 3589642, Y = 7219472.

Kaivanto 4 (160301): Puolikaaren muotoinen kaivanto, jonka leveys n.1 m ja syvyys n. 60 cm. Pituutta kaivannolla n.5 m. Koordinaatit: X=3589611, Y=7219511.

Kohteen rajaus
Aluemainen.
Tulkinta
Puolustusvarustukset.
Lisätietoja
-

Toimenpiteet

Tarkastukset
Tila: 3 Toteutettu Laji: 6 Suojeluarvojen tarkastus Tarkastusvuosi: 2013 Tarkastuspvm: 11.6.2013 Tarkastaja: H.Kelola-Mäkeläinen Kuvaus: KMO-kulttuuriperintöinventointi

Viranomais- rekisterinro:		Kunto:	1 Hyvä
Arvotus:	8 Muu suojeluarvo	Olotila:	2 Ei käytössä
Selitys:		Kohteen suojelu:	9 Muu suojeluarvo
		Selitys:	

Ympäristön suojelu:	0 Ei määritelty
Selitys:	

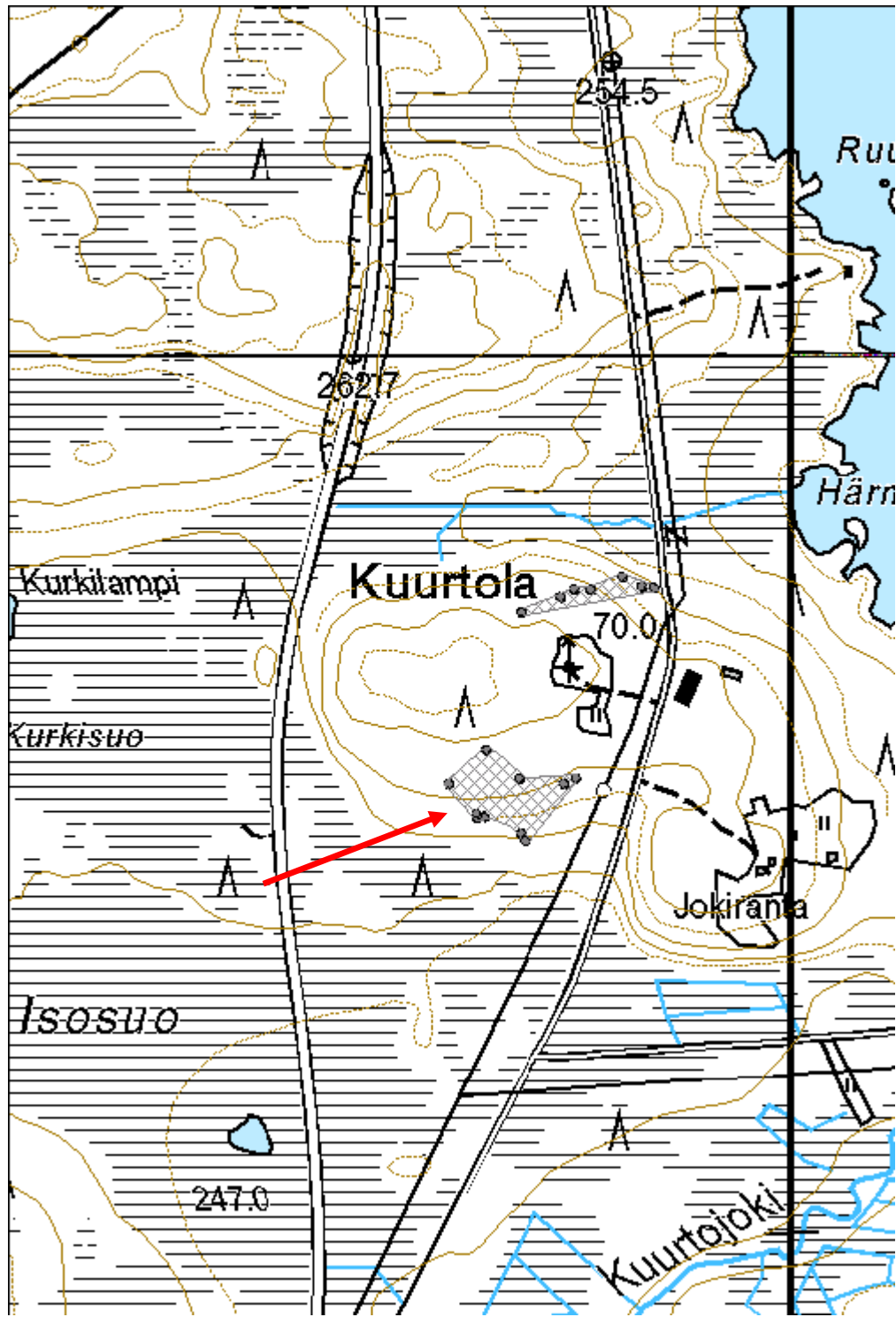


Luultavasti ampumapesäkkeen jäännös.



Kivisen aidan jäänteitä.

Kohdetyyppi:	5 Puolustusvarustukset	Copyright:	© Metsähallitus 2008 © Maanmittauslaitos 1/MML/08
Koordinaatit:	X 7219498, Y 3589682, Z 260	Mittakaava:	1:5823



Taivallamminkohta 3 talvitie

MH-tunnus: 162541

Kohdetyyppi:	13 Liikennekohteet	Haltija:	161 Metsätalous Kainuu
Ajoitus:	7116 Uusi aika	Ylläpitäjä:	161 Metsätalous Kainuu
Rakentamisvuosi:		Kunta:	777 SUOMUSSALMI
Lukumäärä:	1		

Koordinaattiselitys:		Geometria tuotettu:	4 Gps-mittaus, korjaamaton
Koordinaatit:	X 7185089, Y 3630933, Z 224	Löydöt:	

Taustatiedot

Pentti Kinnunen opasti kohteelle.

Ympäristön kuvaus

Kohde sijaitsee Kevättijärven kakkoispuolella. Maasto on kosteahkoa. Kuviolla on uudistuskypsää metsikköä.

Kohteen kuvaus

Metsän keskellä kulkee avoin linja.

Kohteen rajaus

Kohde on viivamainen.

Tulkinta

Pentti Kinnusen mukaan paikalla kulkee talvitie, jota pitkin on kuljetettu kalustoa sota-aikaan.

Lisätietoja**Toimenpiteet****Tarkastukset**

Tila: 3 Toteutettu Laji: 6 Suojeluarvojen tarkastus Tarkastusvuosi: 2013
Tarkastuspvm: 19.9.2013 Tarkastaja: R. Mustonen
Kuvaus: KMO kulttuuriperintöinventointi Kainuu

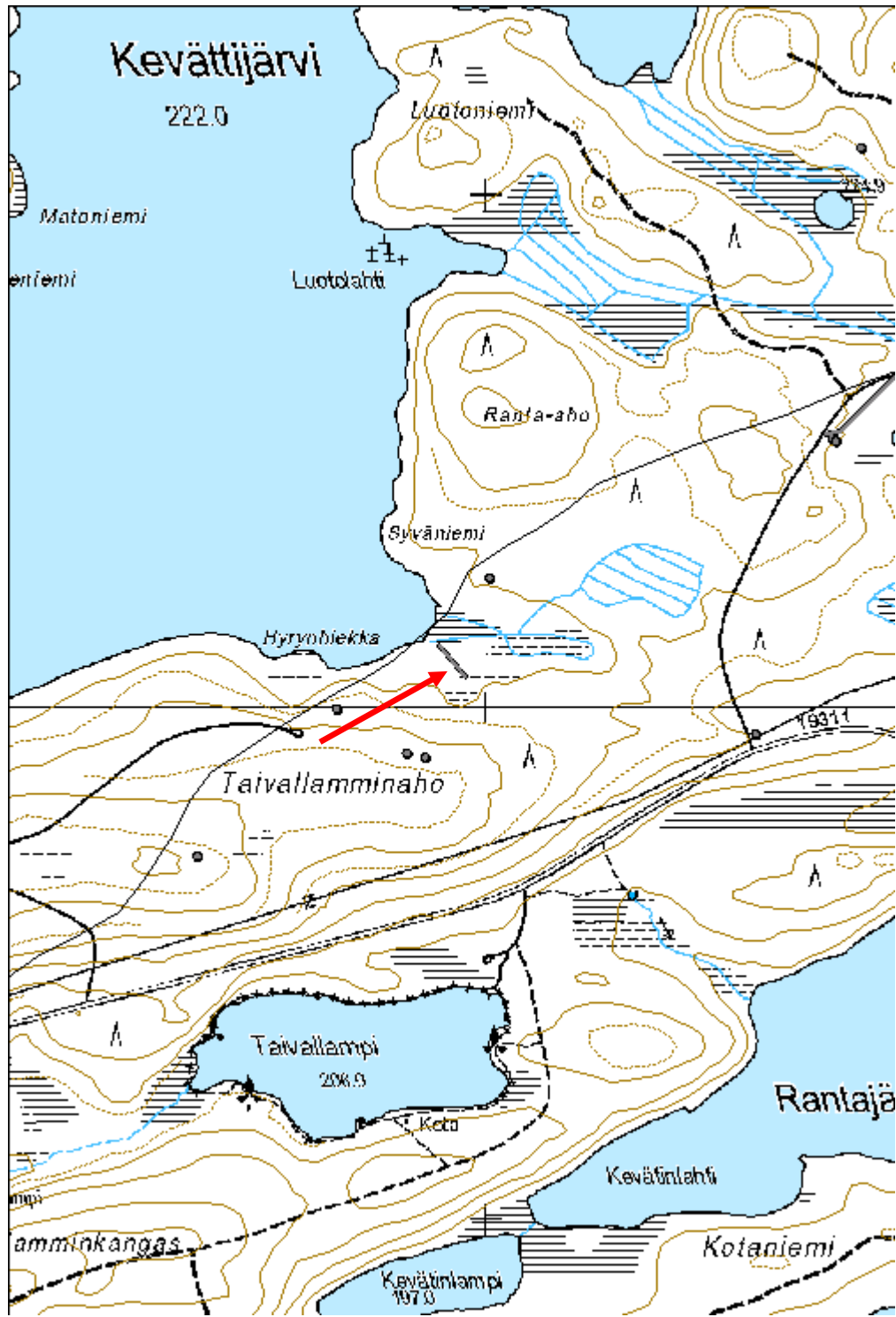
Viranomaisrekisterinro:		Kunto:	2 Keskinertainen
		Olotila:	2 Ei käytössä
Arvotus:	8 Muu suojeluarvo	Kohteen suojele:	9 Muu suojeluarvo

Selitys:	Selitys:
-----------------	-----------------

Ympäristön suojelu:	0 Ei määritelty
--------------------------------	-----------------

Selitys:	
-----------------	--

Kohdetyyppi:	13 Liikennekohteet	Copyright:	© Metsähallitus 2008 © Maanmittauslaitos 1/MML/08
Koordinaatit:	X 7185089, Y 3630933, Z 224	Mittakaava:	1:10000



Rautiaisenlampi 1 tarinapaikka

MH-tunnus: 162537

Kohdetyyppi:	99 Muu/määrittelemätön	Haltija:	161 Metsätalous Kainuu
Ajoitus:	7119 Toinen maailmansota	Ylläpitäjä:	161 Metsätalous Kainuu
Rakentamisvuosi:		Kunta:	777 SUOMUSSALMI
Lukumäärä:	1		

Koordinaattiselitys:		Geometria tuotettu:	4 Gps-mittaus, korjaamaton
Koordinaatit:	X 7184236, Y 3629741, Z 210	Löydöt:	

Taustatiedot

Kohde on merkitty SutiGis:iin.

Ympäristön kuvaus

Kohde sijaitsee Malahviantien pohjoispuolella, Rautiaisen myllystä kaakkoon. Kuviolla on uudistuskypsää metsikköä.

Kohteen kuvaus

Paikalla ei ole mitään maanpäällä havaittavia rakenteita.

Kohteen rajaus

Kohteen rajaus on pistemäinen ja sijainti summittainen.

Tulkinta

Paikalla kerrotaan olevan joukkohaudan.

Lisätietoja***Toimenpiteet******Tarkastukset***

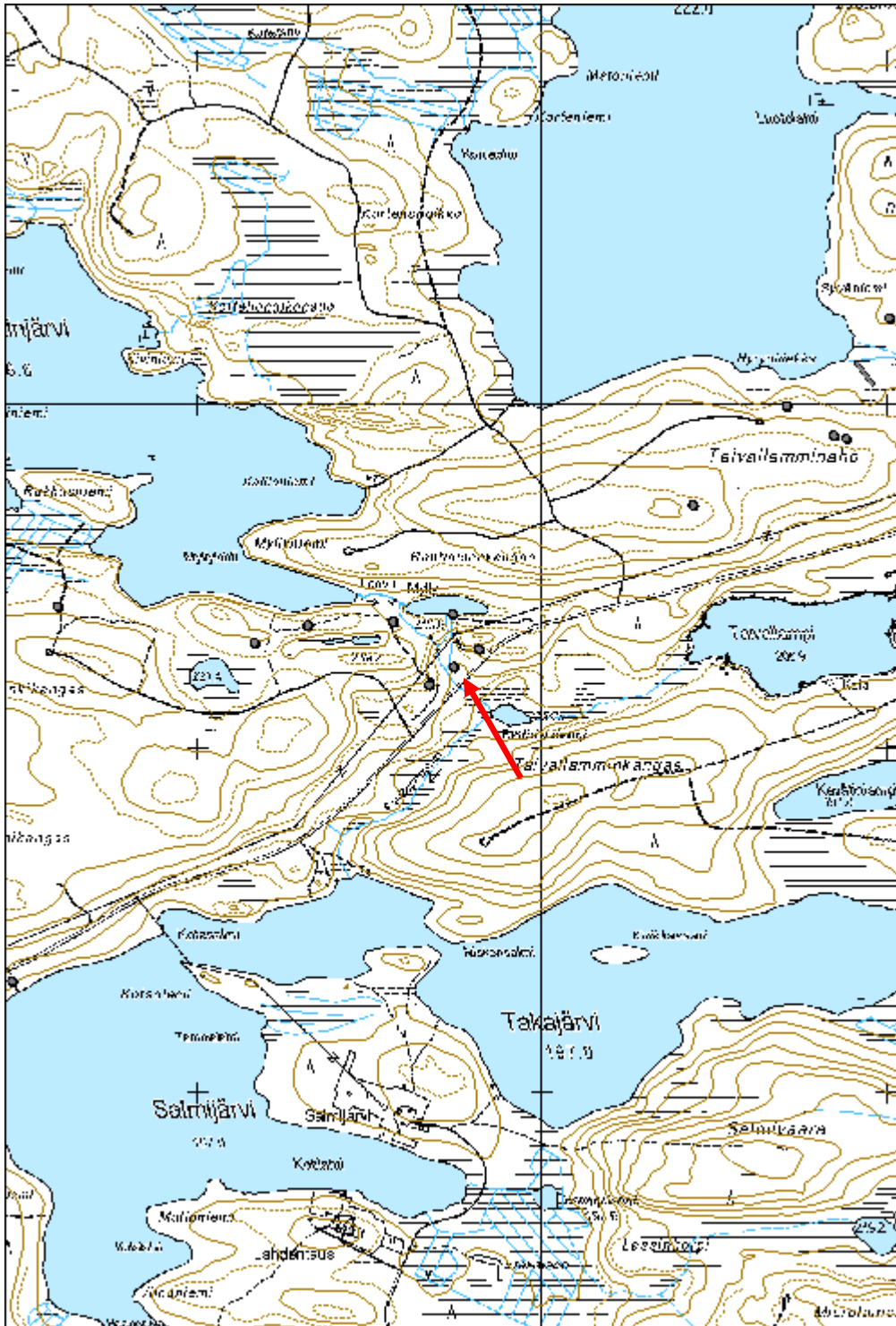
Tila: 3 Toteutettu Laji: 6 Suojeluarvojen tarkastus Tarkastusvuosi: 2013
Tarkastuspvm: 5.6.2013 Tarkastaja: R. Mustonen
Kuvaus: KMO kulttuuriperintöinventointi Kainuu

Viranomaisrekisterinro:		Kunto:	0 Ei määritelty
		Olotila:	2 Ei käytössä
Arvotus:	8 Muu suojeluarvo	Kohteen suojele:	9 Muu suojeluarvo

Selitys:	Selitys:
-----------------	-----------------

Ympäristön suojelu:	0 Ei määritelty
Selitys:	

Kohdetyyppi:	99 Muu/määrittelemätön	Copyright:	© Metsähallitus 2008 © Maanmittauslaitos 1/MML/08
Koordinaatit:	X 7184236, Y 3629741, Z 210	Mittakaava:	1:15046



Pitämänaho upseerikylä jäännös

MH-tunnus: 166168

Kohdetyyppi:	1 Asuinpaikat	Haltija:	161 Metsätalous Kainuu
Ajoitus:	7119 Toinen maailmansota	Ylläpitäjä:	161 Metsätalous Kainuu
Rakentamisvuosi:		Kunta:	777 SUOMUSSALMI
Lukumäärä:	18		

Koordinaattiselitys:		Geometria tuotettu:	8 Digitointi, mittakaava <1:20000
Koordinaatit:	X 7197564, Y 3590824, Z 200	Löydöt:	

Taustatiedot

Kohde merkitty SutiGisiin.

Ympäristön kuvaus

Kivikkoinen mäntyä, kuusia ja koivuja kasvava luode-kaakkosuuntainen harju. Paikalla on tehty harvennushakkuu.

Kohteen kuvaus

Paikalle on toisen maailmansodan aikaan rakennettu sotilashenkilöstölle majoitustilat. Inventoinnissa kartoitettiin 16 betoniperustusta. Kaikki perustukset ovat samanlaisia. Talot ovat olleet lautarakenteisia ja niihin on kuulunut erillinen betoniperusteinen varastorakennus. Asuintalot sijaitsevat harjun päällä ja varastot harjun alla.

Rakennusten lisäksi alueella on sen länsipäässä hiekkatien länsipuolella pitkiä erimuotoisia kaivantoja, jotka erottuvat paikoin melko heikosti.

Kohteen rajaus

Aluemainen

Tulkinta

Sotilashenkilöstön majoitustiloja

Lisätietoja***Toimenpiteet******Tarkastukset***

Tila: 3 Toteutettu Laji: 6 Suojeluarvojen tarkastus Tarkastusvuosi: 2013
Tarkastuspvm: 25.6.2013 Tarkastaja: H. Kelola-Mäkeläinen

Kuvaus: KMO-kulttuuriperintöinventointi

**Viranomais-
rekisterinro:**

Kunto: 1 Hyvä

Arvotus: 8 Muu suojeluarvo

Olotila: 2 Ei käytössä

**Kohteen
suojaus:** 9 Muu suojeluarvo

Selitys:

Selitys:

**Ympäristön
suojaus:**

99 Muu suojeluarvoa sisältävä alue

Selitys:

32131 Kaunisniemen yleiskaava; VU -alueet



Yksi betoniperustuksista.

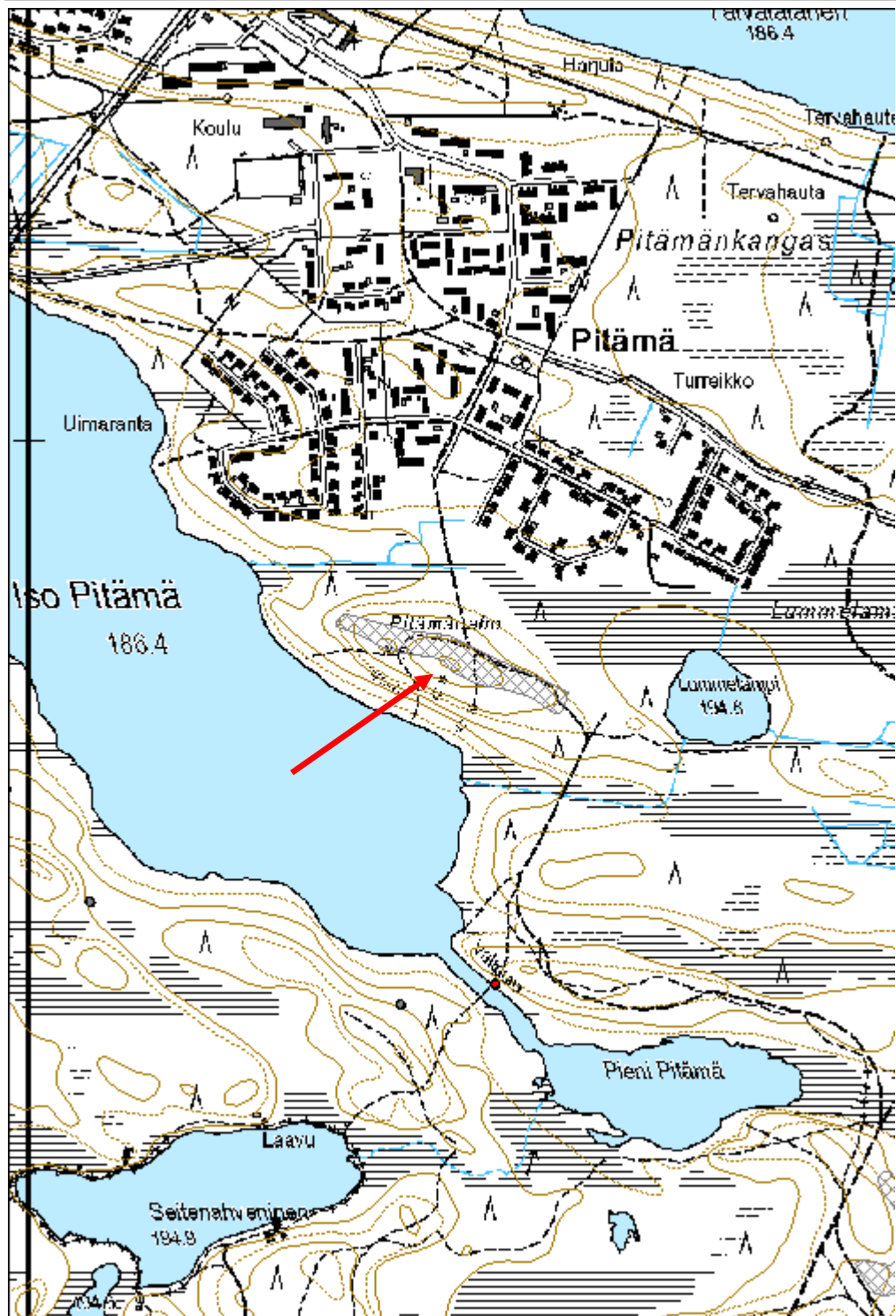


Alueen länsipään kaivantoja.



Rinteen alapuolella on betonisia varastojen pohjia.

Kohdetyyppi:	1 Asuinpaikat	Copyright:	© Metsähallitus 2008 © Maanmittauslaitos 1/MML/08
Koordinaatit:	X 7197564, Y 3590824, Z 200	Mittakaava:	1:10000



Pyttyniemi 2 vartioasema jäännös

MH-tunnus: 158736

Kohdetyyppi:	9 Valmistuspaikat/työpaikat	Haltija:	161 Metsätalous Kainuu
Ajoitus:	7116 Uusi aika	Ylläpitäjä:	161 Metsätalous Kainuu
Rakentamisvuosi:		Kunta:	777 SUOMUSSALMI
Lukumäärä:	6		

Koordinaattiselitys:		Geometria tuotettu:	4 Gps-mittaus, korjaamaton
Koordinaatit:	X 7190282, Y 3644921, Z 227	Löydöt:	

Taustatiedot

Kohteet ovat SutiGis:ssa.

Ympäristön kuvaus

Kohde sijaitsee Viianginjärven itärannalla, Pyttyniemessä. Kuviolilla on varttunutta ja uudistuskypsää metsikköä.

Kohteen kuvaus

Viiangin (Pyttyniemen) vartio toimi vuosina 1927-40. Vartiorakennuksen lisäksi pihapiirissä oli sauna, kellari, varasto/talli, lipputanko ja kaivo. Venerantaan johti tie. Vartion kartta on esitetty paikalla olevassa taulussa.

Vartiorakennus: Kohteesta on jäljellä kiviset perustat ja keskellä kivinen tulisija. Kohde on mitoiltaan 5 x 9,5 metriä. Sisäänkäynti on kyltin mukaan etelään, mutta se on tuulenkaadon alla.

Sauna: Kohteesta on kiviperusta jäljellä. Se on mitoiltaan 3,8 x 6 metriä. Kiuas on luoteisseinällä.

Kellari: Kohde on mitoiltaan 3 x 3 metriä. Seinävallit ovat massiiviset, kellarikuoppa on ympäristöään syvemmällä.

Varasto/talli: Kohteesta on kiviperustat sekä muutama puunkappale jäljellä. Väliseinien kohdat ovat osittain näkyvillä. Kohde on pitkänomainen, noin itä-länsisuuntaan, mitoiltaan 20 x 4 metriä.

Lipputanko: Pystytuusta on jäljellä 1,5 metriä. Siinä on kaksi reikää.

Kaivo: Pyöreä, veden täyttämä kuoppa.

Kohteen rajaus

Kohteen rajaus on aluemainen. Alakohteet on merkitty pisteillä.

Tulkinta

Pyttyniemen vartion rakennusten jäänteitä.

Lisätietoja***Toimenpiteet***

Tarkastukset

Tila: 3 Toteutettu Laji: 6 Suojeluarvojen tarkastus Tarkastusvuosi: 2013
Tarkastuspvm: 2.7.2013 Tarkastaja: R. Mustonen
Kuvaus: KMO kulttuuriperintöinventointi Kainuu

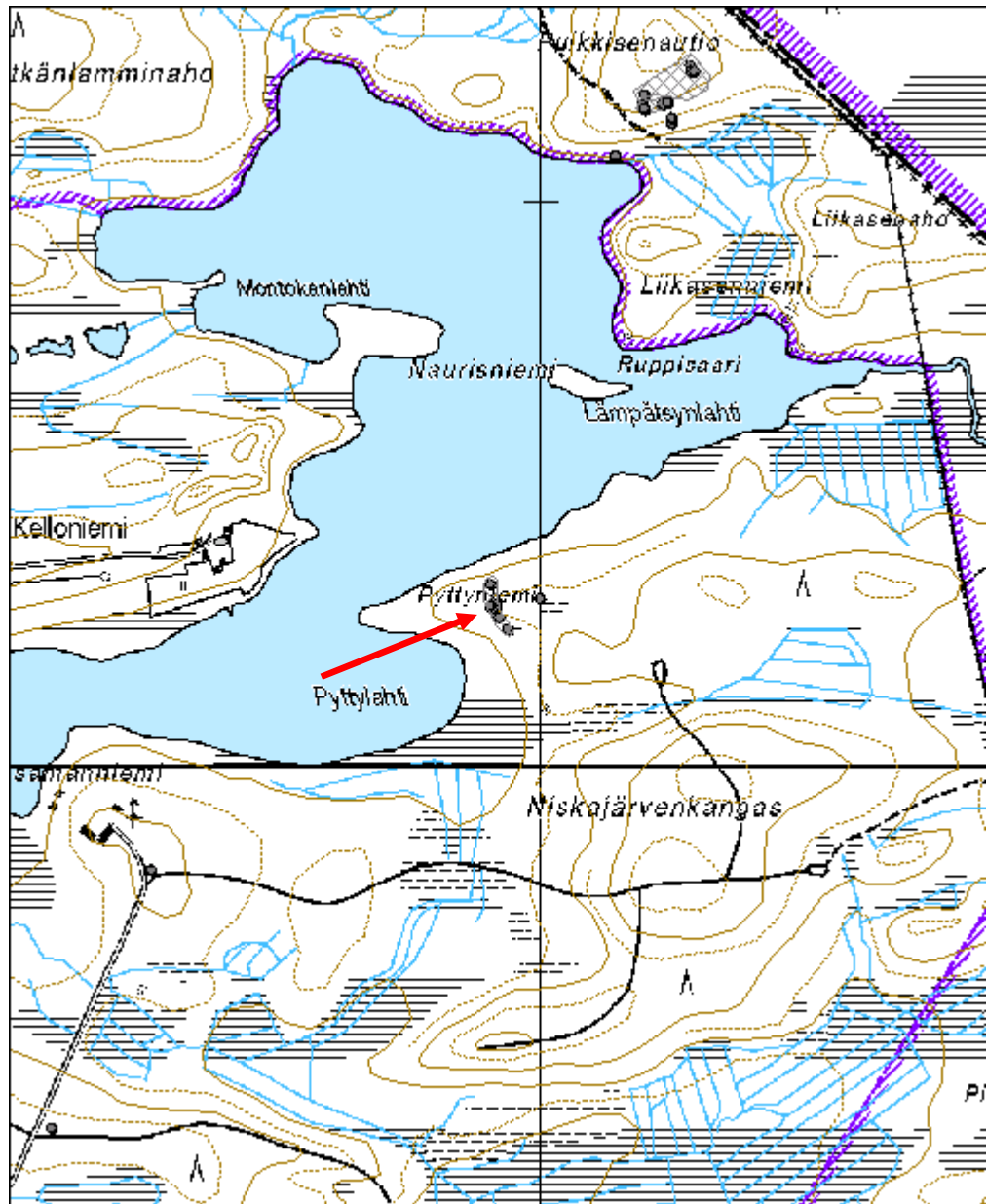
**Viranomais-
rekisterinro:****Kunto:** 2 Kesinkertainen**Arvotus:** 8 Muu suojeluarvo**Olotila:** 2 Ei käytössä**Kohteen
suojelu:** 9 Muu suojeluarvo**Selitys:****Selitys:****Ympäristön
suojelu:**

0 Ei määritelty

Selitys:

Pyttyniemi 2 vartioasema jäännös.

Kohdetyyppi:	9 Valmistuspaikat/työpaikat	Copyright:	© Metsähallitus 2008 © Maanmittauslaitos 1/MML/08
Koordinaatit:	X 7190282, Y 3644921, Z 227	Mittakaava:	1:10000



Teerilampi varustukset

MH-tunnus: 167938

Kohdetyyppi:	5 Puolustusvarustukset	Haltija:	151 Metsätalous Pohjanmaa
Ajoitus:	7119 Toinen maailmansota	Ylläpitäjä:	121 Metsätalous Länsi-Suomi
Rakentamisvuosi:		Kunta:	777 SUOMUSSALMI
Lukumäärä:	3		

Koordinaattiselitys:		Geometria tuotettu:	4 Gps-mittaus, korjaamaton
Koordinaatit:	X 7194915, Y 3615425, Z 245	Löydöt:	

Taustatiedot

Kohde on SutiGis:ssä.

Ympäristön kuvaus

Kohde sijaitsee Raatteentien eteläpuolella, uudistuskypsässä metsikössä.

Kohteen kuvaus

Kohde käsittää noin 20m juoksuhaudaa sekä muutamia kaivantoja ja poteroita.

Kohteen rajaus

Kohde rajautuu noin 70m pitkälle kuivemman maan kaistaleelle suoalueiden välissä.

Tulkinta

Kyseessä on luultavasti Talvisotaan liittyvä puolustusvarustus.

Lisätietoja**Toimenpiteet****Tarkastukset**

Tila: 3 Toteutettu Laji: 6 Suojeluarvojen tarkastus Tarkastusvuosi: 2013
Tarkastuspvm: 14.8.2013 Tarkastaja: R. Mustonen
Kuvaus: KMO kulttuuriperintöinventointi Kainuu

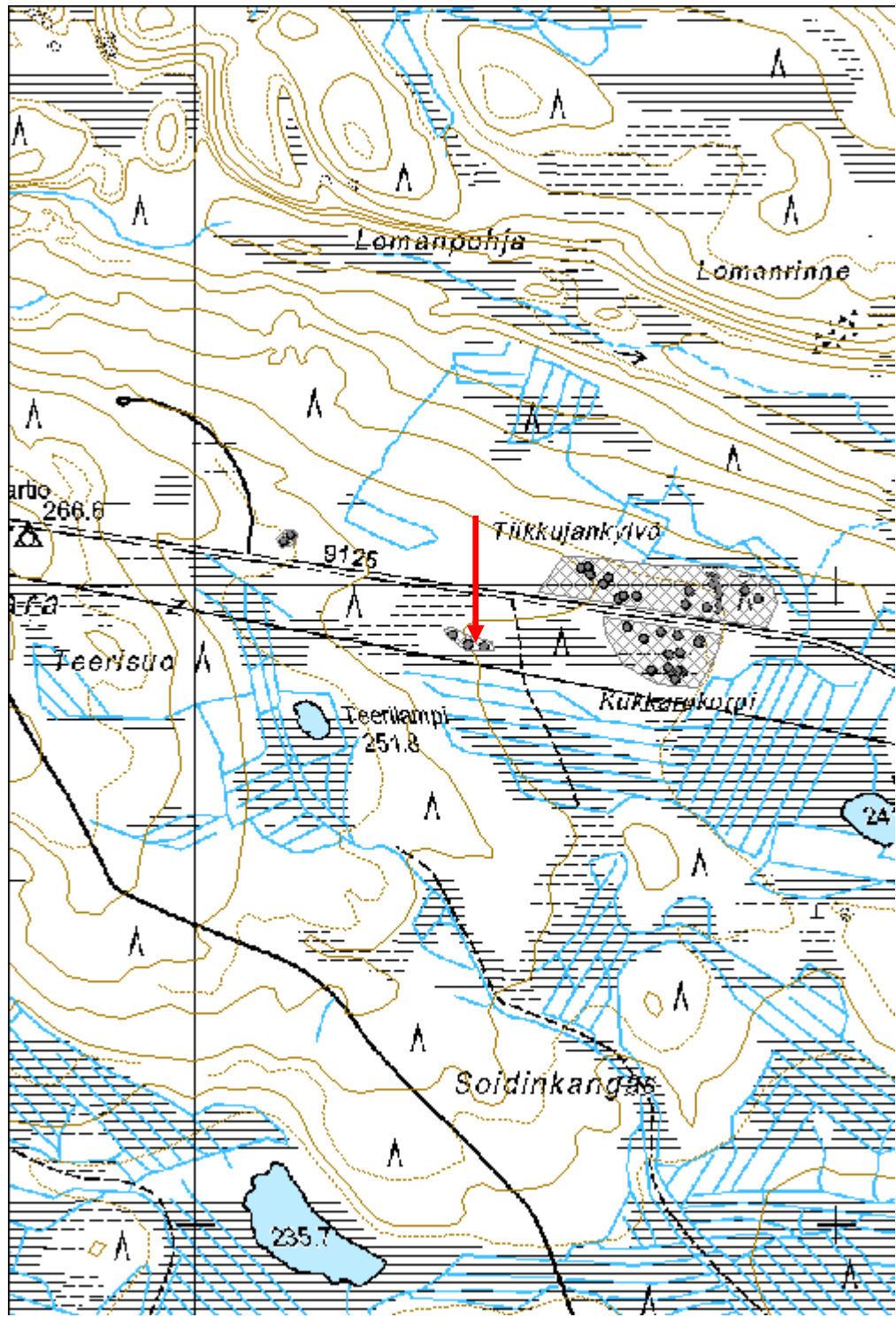
Viranomaisrekisterinro:		Kunto:	2 Kesinkertainen
		Olotila:	2 Ei käytössä
Arvotus:	8 Muu suojeluarvo	Kohteen suojele:	9 Muu suojeluarvo

Selitys:	Selitys:
-----------------	-----------------

Ympäristön suojelu:	0 Ei määritelty
--------------------------------	-----------------

Selitys:	
-----------------	--

Kohdetyyppi:	5 Puolustusvarustukset	Copyright:	© Metsähallitus 2008 © Maanmittauslaitos 1/MML/08
Koordinaatit:	X 7194915, Y 3615425, Z 245	Mittakaava:	1:8000



Pärsämönsärkkä 2 varustus

MH-tunnus: 168088

Kohdetyyppi:	5 Puolustusvarustukset	Haltija:	161 Metsätalous Kainuu
Ajoitus:	7118 Historiallinen aika	Ylläpitäjä:	161 Metsätalous Kainuu
Rakentamisvuosi:		Kunta:	777 SUOMUSSALMI
Lukumäärä:	4		

Koordinaattiselitys:		Geometria tuotettu:	4 Gps-mittaus, korjaamaton
Koordinaatit:	X 7223193, Y 3623759, Z 255	Löydöt:	

Taustatiedot

Kohde on merkitty Metsähallituksen SutiGIS-tietojärjestelmään.

Ympäristön kuvaus

Kohde sijaitsee Pärsämönsärkkän etelärinteessä, Toravaaran talosta noin kilometrin koilliseen. Kuviolla on varttunutta kasvatusmetsikköä.

Kohteen kuvaus

Kohde koostuu neljästä maarakenteesta joista kaksi on poteroita ja kaksi isompia kaivantoja. Poterot sijaitsevat alueen lounaispäässä ja ovat mitoiltaan noin 1,5m x 2m.

Alueen keskellä oleva suorakaiteen muotoinen kuoppa on kooltaan 3,5 x 2 metriä ja syvyydeltään noin 1,5 - 2 metriä. Kuopan seinämiä on tuettu hirsillä. Kuopan keskellä kasvaa pieni kuusi. Kuopan eteläreuna on hieman sortunut ja kuopan pohjalla on harvennusjätettä.

Luoteiskärjessä on mitoiltaan 10,5 x 10 metriä oleva kaivanto. Se on hevosenkengän muotoinen. Sen itähaaran keskiosassa on 3 m:n levennys. Länsihaarassa on ulkoreunassa kaksi pyöreähköä syvennystä. Keskellä oleva korkeampi kaistale on rakennettu maasta ja kivistä. Kaistaleen päällä kasvaa pieni koivu ja kaivannon reunoilla on puiden kantoja.

Kohteen rajaus

Kohde rajautuu noin 60m x 20m kokoiselle lounas-koillinen suuntaiselle pitkänomaiselle alueelle rakenteiden ympärille.

Tulkinta

Kyseessä on sota-aikaiseen puolustusasemaan liittyvä rakenne.

Lisätietoja***Toimenpiteet***

Tarkastukset

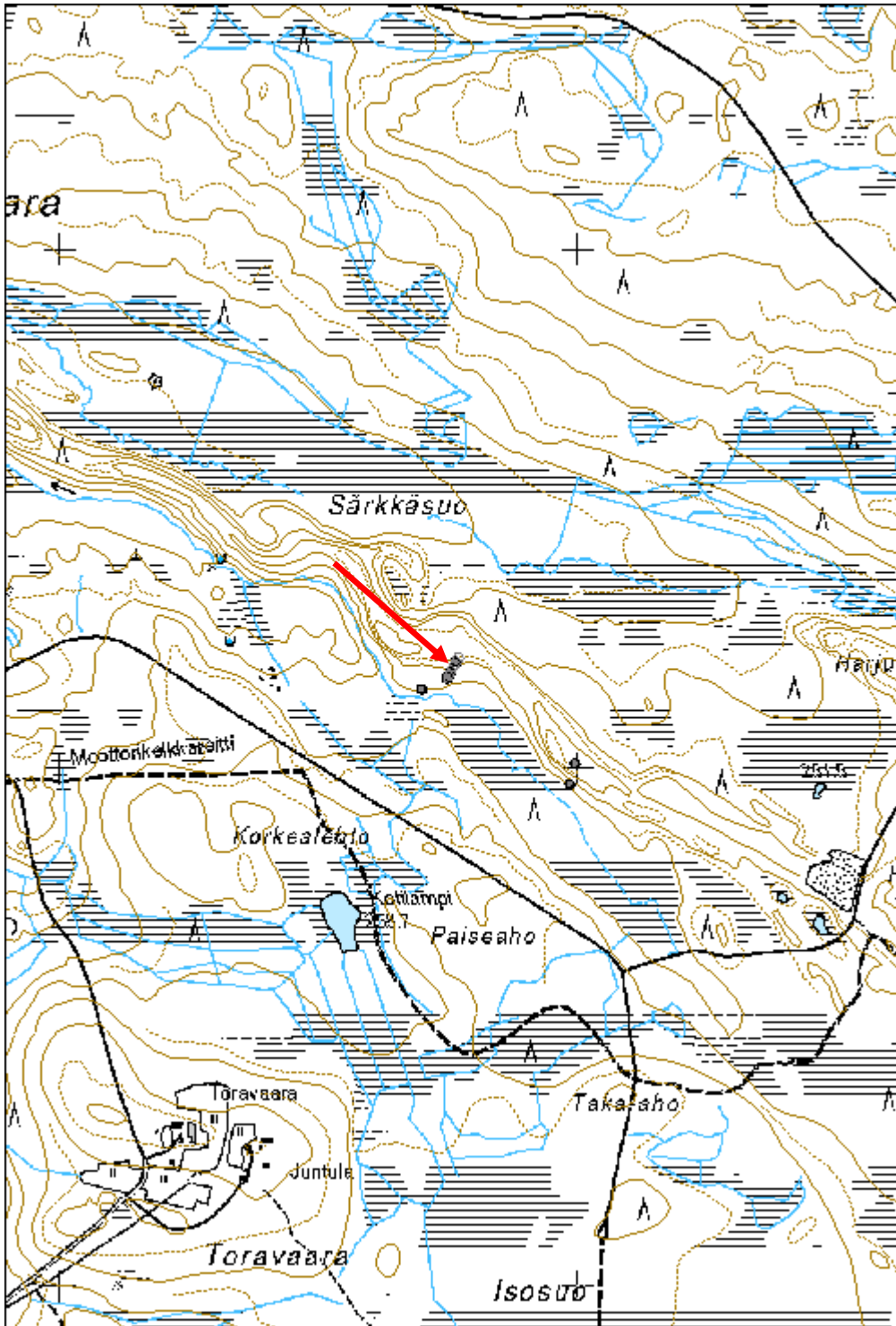
Tila: 3 Toteutettu Laji: 6 Suojeluarvojen tarkastus Tarkastusvuosi: 2013
Tarkastuspvm: 24.7.2013 Tarkastaja: R. Mustonen
Kuvaus: KMO kulttuuriperintöinventointi 2013

Viranomais- rekisterinro:		Kunto:	2 Keskinertainen
		Olotila:	2 Ei käytössä
Arvotus:	8 Muu suojeluarvo	Kohteen suojaus:	9 Muu suojeluarvo
Selitys:		Selitys:	

Ympäristön suojaus:	0 Ei määritelty
--------------------------------	-----------------

Selitys:	
-----------------	--

Kohdetyyppi:	5 Puolustusvarustukset	Copyright:	© Metsähallitus 2008 © Maanmittauslaitos 1/MML/08
Koordinaatit:	X 7223193, Y 3623759, Z 255	Mittakaava:	1:10000



Kuhmo kulttuuriperintökohteet:

Iso Luhtajärvi 1 konttipuu	MH-tunnus: 159956
-----------------------------------	--------------------------

Kohdetyyppi:	13 Liikennekohteet	Haltija:	161 Metsätalous Kainuu
Ajoitus:	7116 Uusi aika	Ylläpitäjä:	161 Metsätalous Kainuu
Rakentamisvuosi:		Kunta:	290 Kuhmo
Lukumäärä:	1		

Koordinaattiselitys:		Geometria tuotettu:	4 Gps-mittaus, korjaamaton
Koordinaatit:	X 7167844, Y 3619016, Z 232	Löydöt:	

<i>Taustatiedot</i>
Kohteesta kertoi metsämestari Kari Huotari Kuhmon toimistolta.
<i>Ympäristön kuvaus</i>
Kohde sijaitsee lähellä Kuhmon ja Suomussalmen rajaa, Iso Luhtajärven itäisellä rannalla. Kohteen ohi kulkee polku. Kuviolla on uudistuskypsää metsikköä.
<i>Kohteen kuvaus</i>
Mäntyyn on kiinnitetty kolme närettä kolmelle eri kyljelle, suurinpiirtein samalle korkeudelle. Mänty on kelottunut.
<i>Kohteen rajaus</i>
Kohde on pistemäinen.
<i>Tulkinta</i>
Kohde on konttipuu. Polkua pitkin tiedetään liikkuneen laukkuryssiä, joten konttipuu saattaa liittyä tähän. Näreet eri puolella puuta saattaa selittää se, että konttia on siirretty auringon liikkeiden mukaan liiasta lämmöstä pois.
<i>Lisätietoja</i>

<i>Toimenpiteet</i>

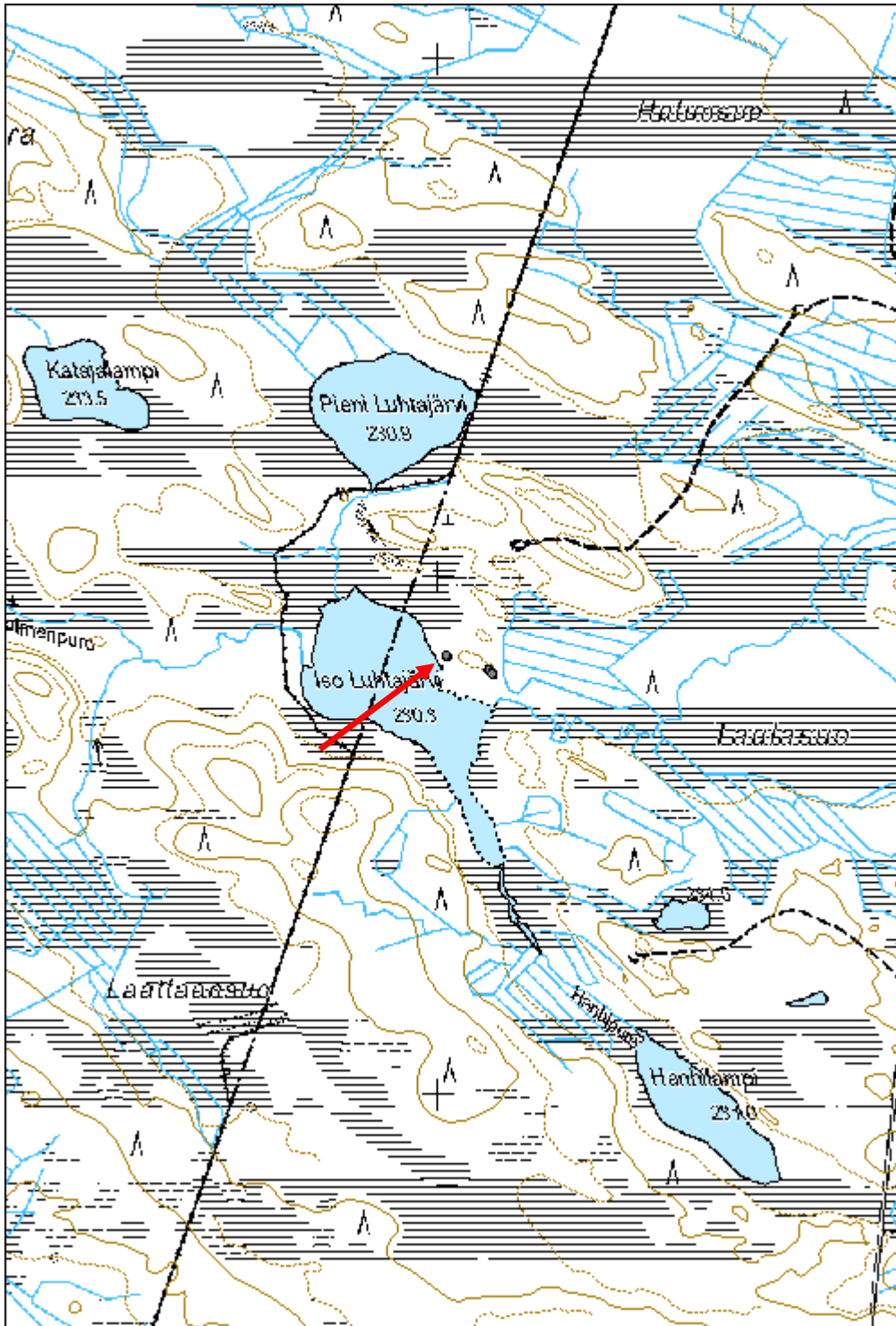
<i>Tarkastukset</i>
Tila: 3 Toteutettu Laji: 6 Suojeluarvojen tarkastus Tarkastusvuosi: 2013
Tarkastuspvm: 22.8.2013 Tarkastaja: R. Mustonen
Kuvaus: KMO kulttuuriperintöinventointi Kainuu

Viranomais- rekisterinro:		Kunto:	1 Hyvä
Arvotus:	8 Muu suojeluarvo	Olotila:	2 Ei käytössä
Selitys:		Kohteen suojaus:	9 Muu suojeluarvo
		Selitys:	
Ympäristön suojaus:	0 Ei määritelty		
Selitys:			



Yleiskuva konttipuusta.

Kohdetyyppi:	13 Liikennekohteet	Copyright:	© Metsähallitus 2008 © Maanmittauslaitos 1/MML/08
Koordinaatit:	X 7167844, Y 3619016, Z 232	Mittakaava:	1:10000



Iso Luhtajärvi 2 konttipuu

MH-tunnus: 168093

Kohdetyyppi:	13 Liikennekohteet	Haltija:	161 Metsätalous Kainuu
Ajoitus:	7116 Uusi aika	Ylläpitäjä:	161 Metsätalous Kainuu
Rakentamisvuosi:		Kunta:	290 Kuhmo
Lukumäärä:	2		

Koordinaattiselitys:		Geometria tuotettu:	8 Digitointi, mittakaava <1:20000
Koordinaatit:	X 7167813, Y 3619101, Z 232	Löydöt:	

Taustatiedot

Kohteesta saatiin tieto metsämestari Kari Huotarilta Kuhmon toimistolta.

Ympäristön kuvaus

Kohteet sijaitsevat Kuhmon ja Suomussalmen rajan tuntumassa, Iso Luhtajärven itäisellä rannalla. Kuviolla on uudistuskypsää metsikköä.

Kohteen kuvaus

Paikalla on kaksi konttipuuta.

Konttipuu 1 (Reiska 159958): Männyssä on kaksi närettä kiinnitettynä suurinpiirtein samalle korkeudelle. Mänty on vielä elossa.

Konttipuu 2 (Reiska 159963): Männyssä on kaksi närettä. Toinen näreistä on melkein irti. Mäntyä on hakattu kirveellä, mutta se on vielä elossa. Tämän puun vierestä kulkee vielä vanha polku.

Kohteen rajaus

Aluemainen.

Tulkinta

Kohde on konttipuu, joka saattaa liittyä viereisellä polulla liikkuneisiin laukkuryssiin. Näreitä on tavattu tehdä useita samaan puuhun, kun on haluttu siirtää konttia pois liiasta auringosta päivän edetessä

Lisätietoja

Kohteen vieressä lähellä Iso Luhtajärveä on vielä kolmas konttipuu (Reiska 159956).

Toimenpiteet***Tarkastukset***

Tila: 3 Toteutettu	Laji: 6 Suojeluarvojen tarkastus	Tarkastusvuosi: 2013
Tarkastuspvm: 22.8.2013	Tarkastaja: R. Mustonen	
Kuvaus: KMO-kulttuuriperintöinventointi		

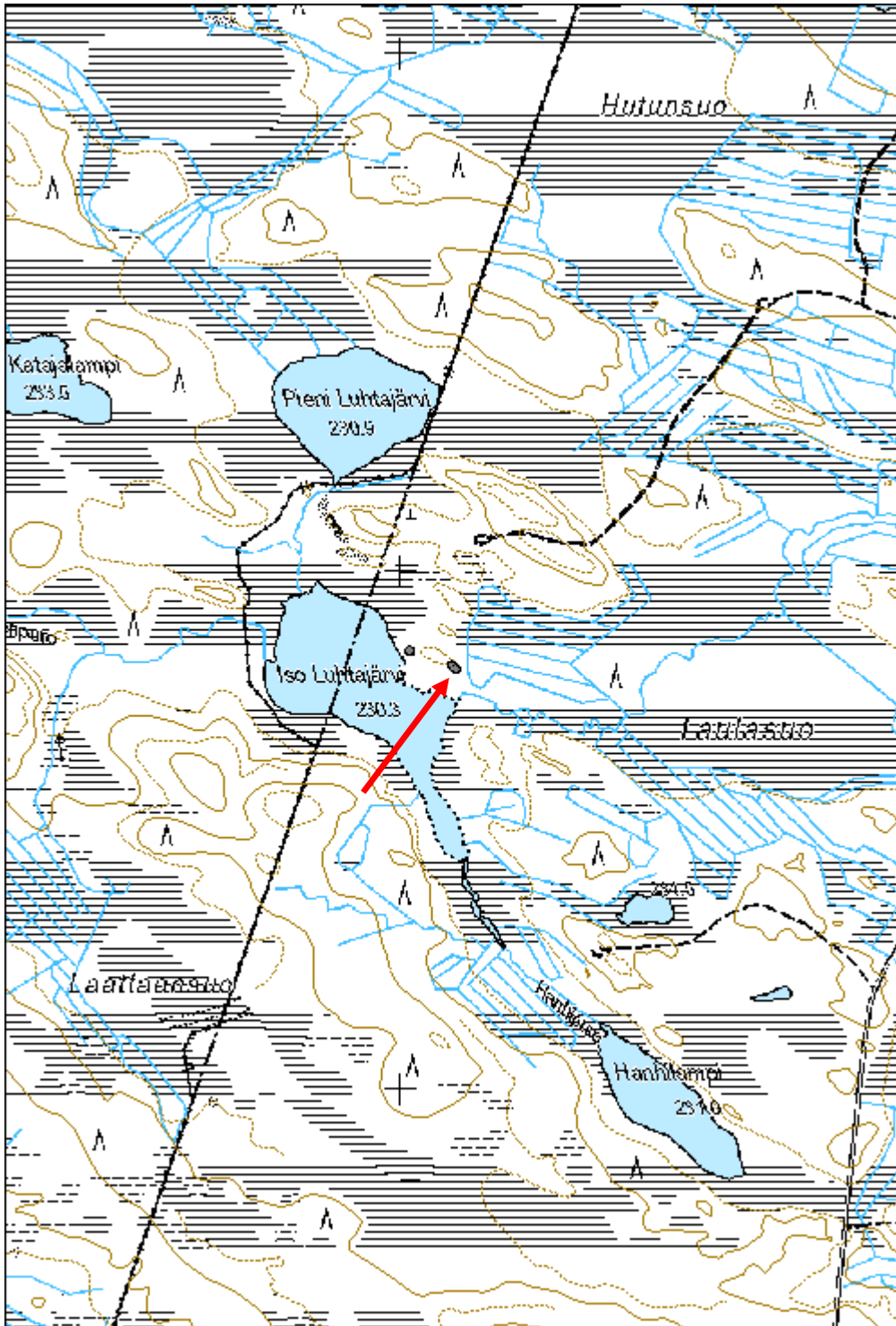
Viranomais- rekisterinro:		Kunto: 1 Hyvä
Arvotus:	8 Muu suojeluarvo	Olotila: 2 Ei käytössä
Selitys:		Kohteen suojelu: 9 Muu suojeluarvo
		Selitys:

Ympäristön suojelu:	99 Muu suojeluarvoa sisältävä alue
Selitys:	



Yleiskuva konttipuusta.

Kohdetyyppi:	13 Liikennekohteet	Copyright:	© <i>Metsähallitus 2008</i> © <i>Maanmittauslaitos 1/MML/08</i>
Koordinaatit:	X 7167813, Y 3619101, Z 232	Mittakaava:	1:10000



Liitteet

Löytöluettelo

2014

KM 39705

Suomussalmi Komminsärkkä 1

KM 39705

Kivikautisia löytöjä, jotka Hanna Kelola-Mäkeläinen toimitti Kansallismuseon kokoelmiin inventointimatkaltaan Suomussalmen Komminsärkkä 1 -nimiselle kivikautiselle asuinpaikalle.

Ks. H. Kelola-Mäkeläisen inventointikertomus arkeologian osaston arkistossa.

Diar. 21.11.2013

H. K-M.

1. Palanutta luuta, 48 kpl 26,71 g

2. Kvartsi-iskoksia, 7 kpl 59,3 g

Löytöpaikka sijaitsee Suomussalmen Vuokkijärvellä sijaitsevassa pienessä saarella lähellä Vuokinniemeä.

p=602793, i=7188558

Keskikoordinaatti, GPS-mittaus

2014

KM 39706

Suomussalmi Komminsärkkä 2

KM 39706

Kivikautisia löytöjä, jotka Hanna Kelola-Mäkeläinen toimitti Kansallismuseon kokoelmiin inventointimatkaltaan Suomussalmen Komminsärkkä 2 -nimiselle kivikautiselle asuinpaikalle.

Ks. H. Kelola-Mäkeläisen inventointikertomus arkeologian osaston arkistossa.

Diar. 21.11.2013

H. K-M.

- | | |
|-----------------------------------|--------|
| 1. Kvartsikaavin, 1 kpl | 18 g |
| 2. Kvartsi-iskoksia, 7 kpl | 75,3 g |
| 3. Palanutta luuta, 1 kpl | 1,09 g |

Löytöpaikka sijaitsee Suomussalmen Vuokkijärvellä sijaitsevassa pienessä saarella lähellä Vuokinniemeä.

p= 602679, i=7188471

Keskikoordinaatti, GPS-mittaus

2014

KM 39707

Suomussalmi Sopenkorva

KM 39707

*Kivikautisia löytöjä, jotka Hanna Kelola-Mäkeläinen toimitti Kansallismuseon kokoelmiin inventointimatkaltaan Suomussalmen Sopenkorva-nimiselle kivikautiselle asuinpaikalle. Ks. H. Kelola-Mäkeläisen inventointikertomus arkeologian osaston arkistossa. Diar. 21.11.2013
H. K-M.*

- | | |
|------------------------------------|---------|
| 1. Kvartsi-iskoksia, 14 kpl | 24 g |
| 2. Palanutta luuta, siruja | < 0,1 g |

Löytöpaikka sijaitsee Suomussalmen Pirttijärven Leppiselän kohdalla olevassa lahdelmassa.

*p= 584850, i= 7210799
Keskikoordinaatti, GPS-mittaus*

2014

KM 39708

Suomussalmi Jussinlahti

KM 39708

Kivikautisia löytöjä, jotka Hanna Kelola-Mäkeläinen toimitti Kansallismuseon kokoelmiin inventointimatkaltaan Suomussalmen Jussinlahtinimiselle kivikautiselle asuinpaikalle.

Ks. H. Kelola-Mäkeläisen inventointikertomus arkeologian osaston arkistossa.

Diar. 21.11.2013

H. K-M.

1. Kvartsipora, 1 kpl

3,6 g

Löytöpaikka sijaitsee Suomussalmen Haukiperän Jussinlahden kohdalla.

p= 600118, i= 7193511

Keskikoordinaatti, GPS-mittaus