

Sodankylä Kulttuuriperintöinventointi 2013

Sodankylän keskiosa



KUVAILEHTI

JULKAISIJA	Metsähallitus	JULKAISUAIKA
TOIMEKSIANTAJA	Metsähallitus	HYVÄKSYMISPÄIVÄMÄÄRÄ
LUOTTAMUKSELLISUUS	Julkinen	ASIANUMERO 5789/2013/04.01
SUOJELUALUETYYPPI/ SUOJELUOHJELMA		
ALUEEN NIMI	Sodankylän keskiosa	
NATURA 2000 -ALUEEN NIMI JA KOODI		
ALUEYKSIKKÖ	Keski-Lappi	
TEKIJÄ(T)	Juha-Pekka Joonas	
JULKAISUN NIMI	Sodankylä kulttuuriperintöinventointi 2013	
TIIVISTELMÄ	<p>Metsähallituksen metsätalous suoritti Sodankylän kunnan keskiosan metsätalousmaiden kulttuuriperintöinventoinnin kesällä 2013. Inventoinnin kohteena olivat esihistorialliset ja historiallisen ajan muinaisjäännökset ja kulttuurikohteet. Inventoidun alueen suuruus oli noin 84 000 hehtaaria, inventointi-aika oli 13 viikkoa.</p> <p>Inventointi on osa Kansallista metsäohjelmaa 2015, joka edellyttää kulttuuriperintökohteiden inventointia valtion omistamilla mailla varmistaakseen metsien monipuolisen hyödyntämisen kestävä kehityksen periaatteita noudattaen sekä kulttuuriperintökohteiden säilyttämistä, kunnostamista ja retkeilyn kehittämistä.</p> <p>Ennen inventointia alueelta tunnettiin viisi Museoviraston määrittelemää muinaisjäännöstä ja kaksi muuta mahdollista muinaisjäännöstä. Inventoinnissa ei löydetty aiemmin tuntemattomia muinaisjäännöksiä. Kaikkiaan dokumentoitiin 93 kohdetta, joista 6 on esihistoriallisia muinaisjäännöksiä ja 87 uuden ajan kulttuuriperintökohdetta. Löydetyt kulttuuriperintökohteet liittyvät pääasiassa metsätalouteen, poronhoitoon ja niittytalouteen.</p>	
AVAINSANAT	Kulttuuriperintöinventointi, Kansallinen metsäohjelma, Metsähallitus, Sodankylä	
MUUT TIEDOT		
SARJAN NIMI JA NUMERO		
ISSN	ISBN (NIDOTTU) ISBN (PDF)	
SIVUMÄÄRÄ	306	KIELI I
KUSTANTAJA	PAINOPIIKKA	
JAKAJA	Metsähallitus, metsätalous	HINTA

Tiivistelmä

Taulukko 1: Inventoinnin perustiedot

Työn suorittaja	<i>Metsähallitus /Juha-Pekka Joona</i>
Selvityksen ja inventoinnin syy (kaavoitus/rakennushankkeen suunnittelu/tieteellinen kysymys)	<i>Kansallinen metsäohjelma, valtion metsät</i>
Työn rahoittaja/tilaaja	<i>Metsähallitus/ Kmo kulttuuri –hanke</i>
Inventoinnin laji (arkistoinventointi/perusinventoin- ti/teemainventointi/tarkkuusinven- tointi/ennestään tunnetun kohteen tarkastus)	<i>Kansallinen metsäohjelma, valtion metsät</i>
Kenttätyön ajankohta	<i>27.5.-23.8.2013</i>
Dokumentointi- ja löytöaineiston arkistointipaikka	<i>Dokumentointiaineisto: Metsähallituksen arkisto</i> <i>Löytöaineisto:</i>
Inventointialueen laajuus, ha	84000
Inventointialueella olevat natura 2000 -alueet	
Inventointialueella olevat suojelualueet	

Sisällys

TIIVISTELMÄ.....	3
SISÄLLYS	4
LUETTELO KOHTEISTA	5
1 JOHDANTO.....	7
2 INVENTOINTIALUEEN MAISEMA, LUONTO SEKÄ MAA- JA KALLIOPERÄ	8
3 ALUEEN TUTKIMUSHISTORIA	10
3.1 ALUEEN ESIHISTORIALLISESTA MAANKÄYTÖSTÄ.....	11
3.2 ALUEEN HISTORIALLISESTA MAANKÄYTÖSTÄ.....	11
4 TULOSTEN TARKASTELU JA JOHTOPÄÄTÖKSET	12
ALLEKIRJOITUS	13
LÄHTEET.....	14
5 KOHDETIEDOT	16
5.1 MUINAISJÄÄNNÖKSET	VIRHE. KIRJANMERKKIÄ EI OLE MÄÄRITETTY.
5.2 KULTTUURIPERINTÖ	34
LIITE	306

Luettelo kohteista

Taulukko 2. Luettelo tarkastetuista kohteista.

Reiska nro	Nimi Muinaisjäännökset	Tyyppi	Koordinaatit			Sivu
			x	y	z	
163454	Karhakisto	Tervahauta	7508357	3451083	257	15
163462	Riiminkahlonkangas	Pyyntikuoppa	7512120	3453624	233	19
162468	Saiveljärvi	Pyyntikuoppa	7508433	3495390	223	22
162473	Saiveljärvi	Kuoppa	7508135	3495323	223	25
162439	Saiveljärvi NE 1	Kuoppa	7508720	3498647	222	28
162464	Saiveljärvi NE 2	Kuoppa	7508588	3498082	223	31
Savottakohteet						
163510	Isolehto	Kämpä jäännös	7510114	3471830	243	34
162796	Kaarestunturi 1	Savottakämpäalue jäännös	7496208	3469111	225	37
163016	Kaarestunturi 2	Savottakämpä ja talli jäännös	7498960	3468994	257	41
163513	Kannuselkä 1	Savottakämpä jäännös	7511827	3477935	235	44
163515	Kannuselkä 2	Savottakämpä jäännös	7511894	3480252	217	47
162490	Kattilamaa	Rakennus jäännös	7488831	3479802	187	51
163508	Kaunismaa	Sauna jäännös	7512353	3461016	288	54
162181	Kiimaselkä	Savottakämpäalue jäännös	7489430	3511662	229	57
163033	Kivilaki	Savottakämpäalue jäännös	7499906	3461425	217	60
162608	Lehmirova 1	Savottakämpäalue jäännös	7485705	3469410	220	65
162628	Lehmirova 2	Savottakämpäalue jäännös	7485732	3470532	219	68
163335	Leväsaarenoja	Savottakämpä jäännös	7497720	3453644	217	71
162316	Metsävaara	Savottakämpä jäännös	7498707	3505090	212	74
162789	Niliselkä	Savottakämpäalue jäännös	7496806	3471569	229	77
163481	Nuttiolampi	Savottakämpäalue jäännös	7510514	3456727	230	80
162474	Pieni Hanhilehto	Savottakämpäalue jäännös	7508289	3494528	214	83
163550	Pieruojanlatvavuoma	Savottakämpäalue jäännös	7502774	3479123	237	86
162744	Pirrilänlampi	Kämpä jäännös	7489711	3466947	210	90
162506	Pittiövaara 1	Savottakämpä jäännös	7484416	3472409	228	93
162519	Pittiövaara 2	Rakennus jäännös	7484627	3472266	223	96
163540	Postovaara	Savottakämpä ja talli jäännös	7506324	3478607	258	99
163389	Saittajoki 1	Uittopato jäännös	7501000	3452836	224	102
163390	Saittajoki 2	Uittopato jäännös	7500827	3453849	222	105
163396	Saittajoki 3	Tammikämpä jäännös	7500965	3453911	224	108
162501	Sarvilammit	Kämpä jäännös	7483061	3473565	234	111
162491	Satinkijyrhä	Rakennus jäännös	7486343	3479194	181	114
162493	Satinkioja	Kämpä jäännös	7485970	3475503	205	117
162993	Simunkotalaki	Savottakämpäalue jäännös	7499585	3469887	235	120
162274	Sokka-Voutavaara 1	Savottakämpä jäännös	7503110	3513449	217	123
162193	Sortonenä 1	Savottakämpä ja talli jäännös	7490346	3508477	220	126
162198	Sortonenä 2	Savottakämpä ja talli jäännös	7489448	3507682	219	129
163050	Sorvusselkä 1	Savottakämpä jäännös	7497598	3461840	218	132
163068	Sorvusselkä 2	Parkkuupukki jäännös	7497783	3461534	220	135
163069	Sorvusselkä 3	Parkkuupukki jäännös	7498123	3460189	242	138
162226	Suksivaara 2	Savottakämpä ja talli jäännös	7498007	3509850	230	141
162230	Suksivaara 3	Kämpäalue jäännös	7498856	3509777	219	144
162252	Suksivaaranlehto	Kämpä jäännös	7501286	3510307	207	148
162633	Tammakovuopajankangas	Savottakämpäalue jäännös	7491044	3473021	200	151
162669	Utsamonvaara	Savottakämpäalue jäännös	7489105	3468300	217	156

163573	Vanttionrolli	Kämpä jäännös	7502053	3478915	234	159
162308	Voutavaara	Kämpä jäännös	7511702	3511952	238	162
163338	Värttiövaara 1	Savottakämpäalue jäännös	7500164	3450996	230	165
163360	Värttiövaara 2	Kämpä jäännös	7501079	3448748	232	169
163367	Värttiövaara 3	Kämpä jäännös	7501044	3448884	232	172
162304	Ylimmäinen Kotakoski	Kämpä jäännös	7511970	3508876	210	175
Porokohteet						
164110	Kaaresselkä	Poroaita jäännös	7495440	3465667	207	178
163509	Kannuslehto	Porokämpä jäännös	7518161	3468300	275	181
164248	Kannusvaara	Poroaita jäännös	7508826	3476689	222	184
163453	Kautoselkä	Vasotuskota jäännös	7503176	3459466	217	187
164111	Näätärotkonoja 1	Poroaita jäännös	7516257	3455112	270	190
164288	Näätärotkonoja 2	Lauko	7516242	3455091	270	193
163026	Paloselkä	Lauko jäännös	7501916	3466888	223	196
164249	Pitkäjänkä	Poroaita jäännös	7513963	3452799	240	199
163613	Polvimukankangas 1	Poroaita jäännös	7512111	3453572	231	202
163615	Polvimukankangas 2	Poroaita jäännös	7512445	3453389	236	205
164096	Sattasvaara 2	Poroaita jäännös	7502039	3473898	218	208
162294	Sokka-Voutavaara 3	Erotusaita jäännös	7505176	3512973	215	211
162186	Vasavaaranaapa	Aita jäännös	7488793	3511522	229	214
Muut kulttuuriperintökohteet						
163333	Alalaki	Pilkkapuu	7498157	3453284	228	217
163477	Alalompolo	Maarakenne jäännös	7513141	3454112	232	220
163070	Heinäjängänlehto	Asuintila jäännös	7495623	3461075	206	223
163632	Hirviäkurunlaki	Kolmiomittaustorni jäännös	7486267	3473341	325	226
163402	Huutovuoma 1	Niittylato jäännös	7503813	3453416	231	229
163404	Huutovuoma 2	Niittylato jäännös	7503608	3454785	223	232
163405	Huutovuoma 3	Niittylato jäännös	7503600	3454884	222	235
163407	Huutovuoma 4	Niittylato jäännös	7503510	3454990	222	238
163409	Huutovuoma 5	Heinähaasia jäännös	7503497	3454977	222	241
163410	Huutovuoma 6	Niittylato jäännös	7503529	3455114	222	244
163449	Huutovuoma 7	Niittylato jäännös	7503611	3455034	222	247
163451	Huutovuoma 8	Aita jäännös	7503634	3454688	223	250
163523	Kannuselkä 3	Vankileiri jäännös	7510499	3479968	215	253
162317	Kevitsa 2	Merkkipuu	7510723	3498818	307	257
162322	Kevitsa 3	Kolmiomittauspiste	7510853	3498730	315	260
162324	Kevitsa 4	Kolmiomittauspiste	7510854	3498722	315	263
162325	Kevitsa 5	Merkkipuu	7510923	3498705	306	266
165171	Kutunivanpalo	Muistokivi	7504447	3460207	217	269
163388	Kutuvuoma	Niittylato jäännös	7502054	3451049	231	272
164250	Pitkäjänkä 2	Lato jäännös	7513958	3452750	241	275
163098	Rautio	Asuintila jäännös	7494124	3460324	202	278
163459	Riesiövaarankoivikko	Pilkkapuu	7510476	3451716	232	281
162253	Räpsylä	Asuintila jäännös	7500188	3513048	195	284
162492	Satinkiojanmaa	Lato jäännös	7486010	3479038	180	288
164094	Sattasvaara 1	Puhelinlinja jäännös	7502481	3473826	230	291
162277	Sokka-Voutavaara 2	Kolmiomittauspiste	7503855	3513253	305	294
162214	Suksivaara 1	Kolmiomittauspiste	7498264	3509249	340	297
162751	Torvisenjänkä	Lato jäännös	7493485	3467449	190	300
162749	Ylimmäinen Liikkuvanoja	Tervahauta	7493738	3471211	190	303

1 Johdanto

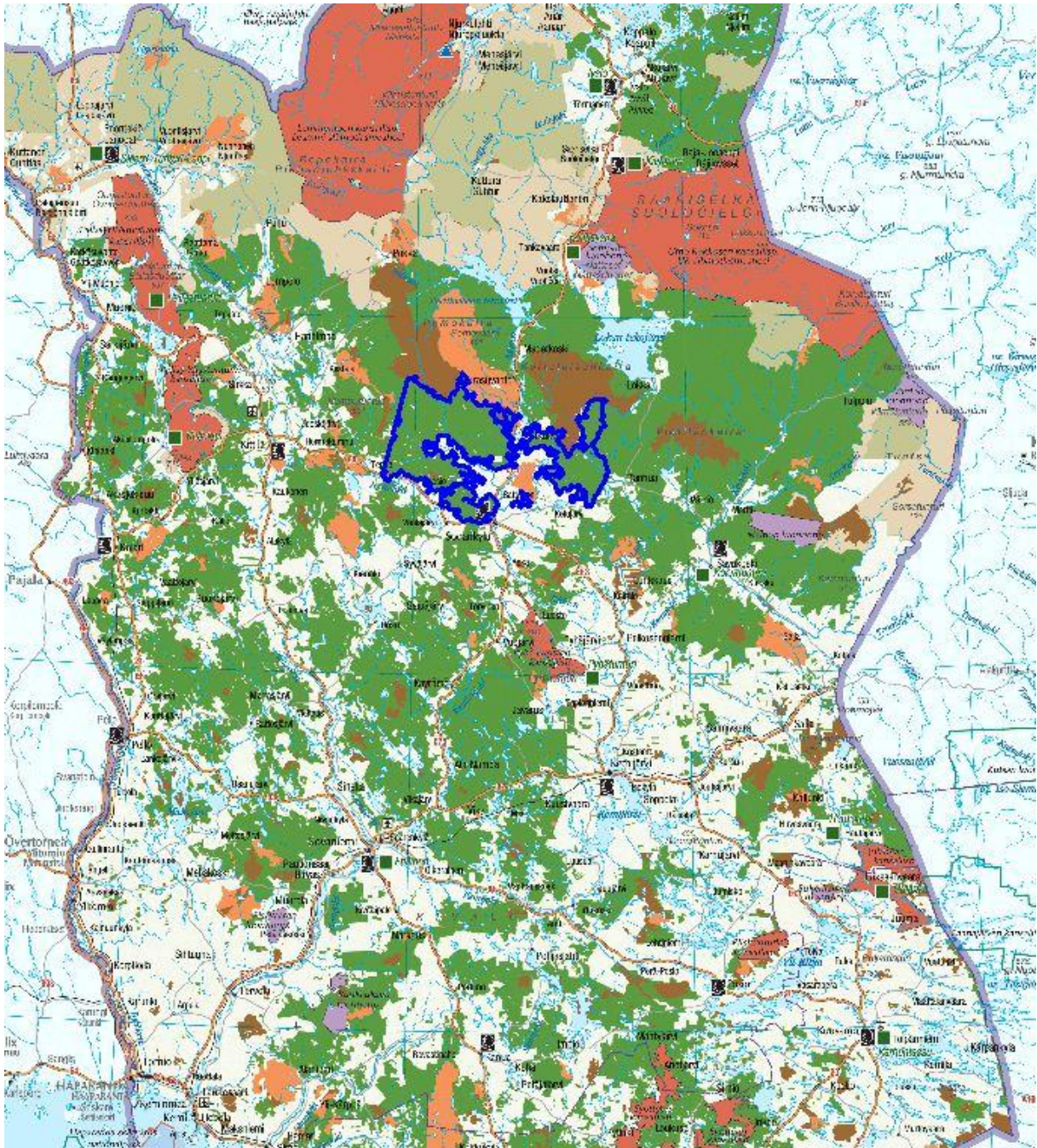
Metsähallituksen metsätalous suoritti Sodankylän kunnassa metsätalousalueiden kulttuuriperintöinventoinnin kesällä 2013. Inventointi on osa Metsähallituksen Kansallista metsäohjelma 2015 -konsernihanketta, jonka tavoitteena on valtion omistamien maiden arkeologisten ja kulttuuriperintökohteiden inventointi vuoteen 2015 mennessä. Inventoinnilla varmistetaan metsien monipuolinen hyödyntäminen kestävän kehityksen periaatteita noudattaen, ja samalla tuetaan kulttuuriperintökohteiden säilyttämistä ja kunnostamista sekä niiden hyödyntämistä retkeilyn kehittämisessä. Inventoinnin tarkoituksena oli saada kattavasti tietoa alueen kaikista kulttuuriarvoista eli ihmisen metsään jättämistä jäljistä aina esihistorialliselta ajalta 1950 - 1960 -lukujen taitteeseen saakka.

Esiselvityksessä käytettiin Museoviraston ja Metsähallituksen arkistojen aineistoja, Museoviraston rekisteriportaalia, GTK:n kallio- ja maaperäkartoja, lähdekirjallisuutta, Metsähallituksen Reiska- ja Sutigis-tietokantoja, vanhoja hoitoalue- ja perus/topografisia karttoja sekä ELY-keskuksen Lapin kulttuuriympäristöt tutuksi – hankkeen aineistoa. Lisäksi haastateltiin Metsähallituksen henkilökuntaa ja paikallisia asukkaita.

Esiselvityksessä esille tulleet kohteet käytiin tarkastamassa. Kohteiden dokumentoinnissa käytettiin GPS-paikantimella varustettua maastotietokonetta (Panasonic CF-U1), jossa kuitenkin käytettiin ulkoista bluetooth gps paikanninta (GlobalSat BT-338x). Laitteen tarkkuus on noin $\pm 15\text{m}$, tosin aukealla paikalla päästiin tätä parempaan tarkennukseen. Lisäksi käytettiin Garmin GPSmap 62st-laitetta, jolla tallennettiin lähinnä ne kohteet joissa esiintyi paikannusongelmia. Kohteet dokumentoitiin valokuvaten digitaalikameralla ja mittaamalla. Tarpeen mukaan kohteissa tehtiin kairauksia ja koepistoja. Aluerajaukset tehtiin raportointivaiheessa inventointihavaintojen perusteella. Kohdetiedot tallennettiin Metsähallituksen Reiska-tietokantaan.

Inventointialue sijaitsee Sodankylän kunnan keskiosassa, Sodankylän kuntakeskuksen pohjoispuolella. Lännessä alue rajautuu Kittilän kunnanrajaan, etelässä Sodankylä-Kittilä ja Sodankylä-Tanhua maanteihin. Pohjoisessa Pomokairan-Tenniöaavan soidensuojelualueeseen ja siitä Petkulan ja Kevitsan kautta Koitelaisenkairan luonnonpuistoon. Idässä rajana on Savukosken kunnanraja Luiroon saakka ja siitä pohjoiseen metsäautoteitä pitkin Sokka-Voutavaaran, Voutavaaran ja Neitikäisvaaran kautta Neitikäiskoskeen. (Kartta 1) Alueen laajuus on 84000 ha metsätalousmaata, sisältäen 10 % kitu- ja joutomaista. Alueen kokonaispinta-ala on siten edellä mainittua suurempi.

Inventointi suoritettiin 27.5. - 23.8.2013 välisenä aikana. Allekirjoittaneen lisäksi inventointiin osallistui harjoittelija Hermanni Aikio 10.6.-23.8. 2013. Inventoinnin ajankohtana sääolosuhteet olivat hyvät, eikä olosuhteista ollut haittaa dokumentoinnissa. Alue käytiin muuten läpi, mutta luoteisosan Kolholaella sekä Kitisen itäpuolella Kelujoen varrella oleville alueilla on huonot tieyhteydet joten niillä ei käyty.



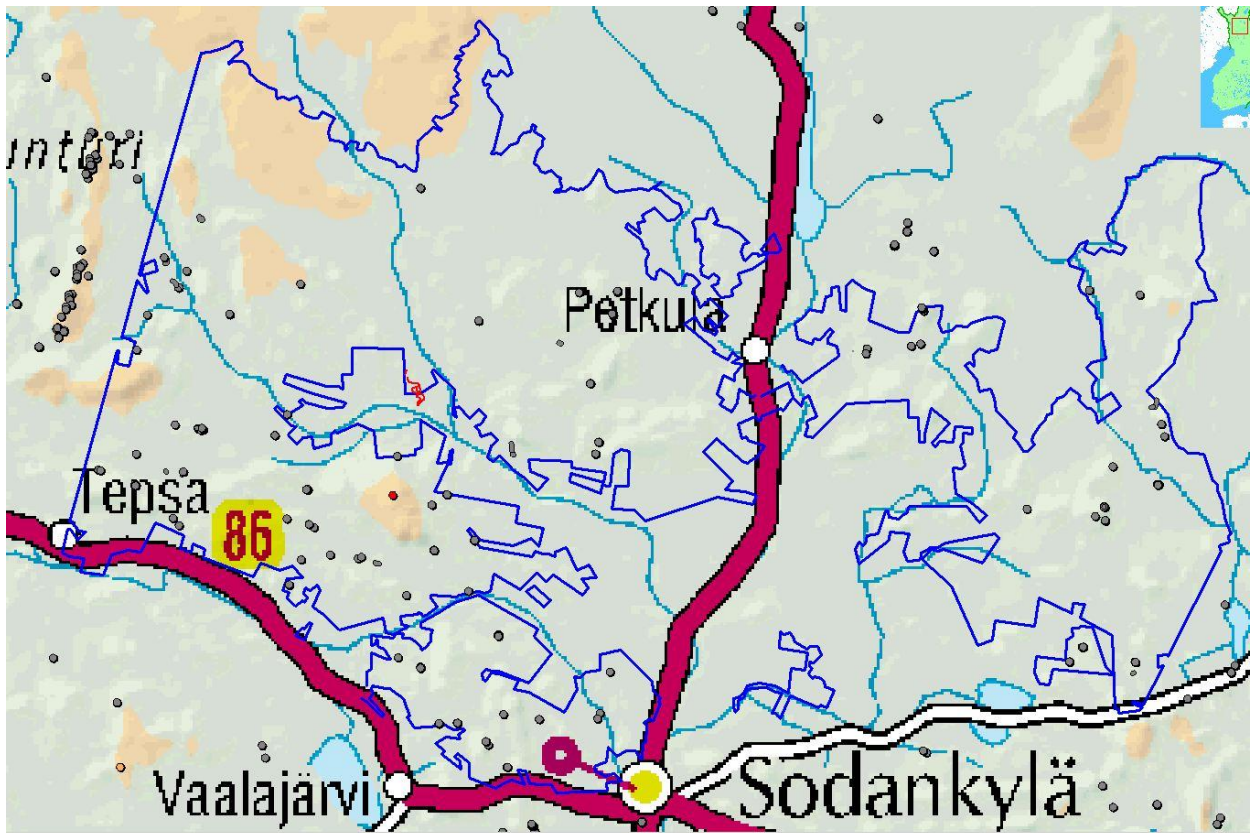
Kartta 1. Inventointialueen sijoittuminen Suomeen, alue on rajattu sinisellä viivalla. © Metsähallitus 2013.

2 Inventointialueen maisema, luonto sekä maa- ja kallioperä

Inventoitu alue kuuluu Aapa-Lapin maisemamaakuntaan. Alueella ei ole valtakunnallisesti arvokkaita maisema-alueita tai kansallismaisemia.

Inventointialue kuuluu Kemijoen vesistöön, ja alueen pääasiallinen lasku-uoma on Kitinen. Muita jokia ovat LUIRO sekä Kitisen sivujoet SATTANEN ja JEESIÖJOKI, sekä niiden sivujoet. Suurimpien jokien rannat ovat pääosin yksityisomistuksessa eli tämän inventoinnin

ulkopuolella. Ainoastaan pieniä pätkiä Kitisen ja Luiron varrelta sekä Sattasen yläjuoksulta on valtion maalla. Alueella on järviä ja lampia vain vähän ja nekin ovat pääosin pieniä ja usein soiden ympäröimiä. Suurin alueen järvistä on Saiveljärvi Kevitsan eteläpuolella, myös sen rannat ovat soiset.



Kartta 2. Inventointialue rajattu on sinisellä ja kohteet on merkitty harmailla pisteillä. ©Metsähallitus 2013.

Alueen korkeus vaihtelee 180–420 m mpy välillä, mutta on pääosin 200-300 metrin välillä. Korkein huippu on Kittilän rajalla oleva Keulakkopää, joka ulottuu 420 metriin. Alue muodostuu matalista vaaroista ja selistä joiden väliset alueet ovat suota. Alueen vaaroista Sattasvaara on poikkeuksellisen, se nousee jyrkästi 150 m ympäristöönsä korkeammalle ja toimii maamerkinä jo kaukaa. Inventointialueella kasvaa pääosin mäntymetsiä kuivahkoilla kankailla, luoteisosassa kuitenkin lähinnä kuusi- ja koivuvaltaisia metsiä. Tuoreiden kankaiden osuus kasvaa mentäessä pohjoiseen päin.

Inventointialueen kallioperä kuuluu Keski-Lapin liuskealueeseen eli Lapin vihreäkivivyöhykkeeseen. Se koostuu erilaisista vulkaanisista ja sedimenttikivistä (Mikkola et.al. 2000, 14). Alue kuuluu ns. rapakivialueeseen, joka on Keski-Lapin geologialle ominainen piirre. Kallio on rapautunut, mekaanisesti rikkoutunut ja kemiallisesti muuttunut. Rapakalliota peittää yleensä ohut, muutaman metrin paksuinen moreenikerros. Tyypillistä on maaperän tasaisuus ja peittävä turvekerros. Yleisimmin rapautumaa on muutamien metrien paksuudelta, mutta esimerkiksi Kevitsan alueella yli 100 m paksuudelta (Kujansuu & Kejonen 2005, 20). Alueen maaperä on pääosin moreenia tai turvetta. Lajittuneita maalajeja löytyy ainoastaan jokivarsista. Vaarojen rinteillä moreenikerros on ohut tai puuttuu, siksi rinteiden louhikot ovat yleisiä (Korkalo et.al. 1999, 13).

3 Alueen tutkimushistoria

Aluetta on aiemmin inventoitu vain osittain. Alueen koillisosaa on tutkittu vuonna 1999, Lokan, Koitelaisen ja Kevitsan osayleiskaavainventoinnissa. Osittain samalle alueella osuu myös Kevitsan kaivospiirin YVA-alueen muinaisjäännösinventointi. Lisäksi Kevitsan seitaa on inventoitu muutenkin usein. Alueella on tehty myös muutamia yksittäisiä tarkastuksia. Alueen poikki kulkevan Kaukonen – Vajukoski voimalinjan reitti on inventoitu, ja allekirjoittanut on inventoinut Sodankylän ja Kittilän rajalla sijaitsevan Kuolavaaran ja Keulakkopään tuulipuiston alueen. Suurimmat inventoinnit ja kaivaukset ovat liittyneet jokien voimalaitostöihin ja siten jokien ranta-alueille. Suurin osa jokien ranta-alueista on kuitenkin yksityisomistuksessa ja siten tämän inventoinnin ulkopuolella.

Taulukko 3: alueen aiemmin tunnetut muinaisjäännökset

Kohdenimi	Muinaisjäännöstyyppi ja -tarkenne	x-, y- ja z-koordinaatit	Kunta	Rajausperuste	Tarkastettu	Tietoja täydennetty
Kevitsa	Kultti- ja tarinapaikat, seidat	P: 7510863 I: 3498727 Z: 315	Sodan kylä		Ei tarkastettu	
Karhakisto	Työ- ja valmistuspaikat, tervahaudat	P: 7508358 I: 3451084 Z: 257	Sodan kylä	Näkyvä rakenne	13.6.2013	
Matarasaari	Muinaisjäännösryhmät	P: 7506360 I: 3490590 Z: 190	Sodan kylä		Ei tarkastettu	
Riiminkahlonkangas	Työ- ja valmistuspaikat, pyyntikuopat	P: 7512260 I: 3453550 Z: 233	Sodan kylä	Näkyvät rakenteet	13.6.2013	Sijainti ja korkeus korjattu
Saiveljärvi	Työ- ja valmistuspaikat, pyyntikuopat	P: 7508300 I: 3495421 Z: 223	Sodan kylä	Näkyvät rakenteet	10.7.2013	Korkeus korjattu

Ennen Inventointia alueelta tunnettiin vain viisi kiinteää muinaisjäännöstä. Näistä Kitisen varrella oleva Matarasaaren muinaisjäännösryhmä on tutkittu kaivauksin ja merkitty tuhoutuneeksi, joten sitä ei tarkistettu. Kevitsan seita on tarkastettu kahdesti viimeisen seitsemän vuoden aikana, ja on Jussilan ja Sepänmaan mukaan tuhoutunut. Niinpä sitä ei varsinaisesti tarkastettu vaikka paikalla käytiin tarkastamassa Kevitsan laen kulttuuriperintökohteet. Seidasta on ilmeisesti jäljellä aluskivi kolmiomittauspisteen alla, mutta seita lienee tuhouttu jo 1900-luvun alussa. Lisäksi katsottiin tarpeettomaksi tarkastaa Ristikenttää, joka on poistettu muinaisjäännösrekisteristä.

Saiveljärven pyyntikuoppien korkeus on merkitty väärin, niiden todellinen korkeus on 223 m mpy. Paikalta ei havaittu pyyntikuoppajärjestelmää, vaan vain kaksi erillistä kuoppaa, joiden väli on noin 300 metriä. Lisäksi tarkastettiin T. Jussilan ja T. Sepänmaan löytämät kohteet Saiveljärvi NE 1 ja NE 2, joita ei ainakaan toistaiseksi ole merkitty muinaisjäännösrekisteriin. Heidän löytämänsä kolmas kohde, Saiveljärvi NE 3 vaikuttaa enemmän luontaiselta maaston epätasaisuudelta tai tuulenkaadolta kuin ihmisen toiminnan jäänteeltä. Lähellä Kittilän rajaa sijaitsevat Riiminkahlonkankaan pyyntikuopat ovat merkitty muinaisjäännösrekisterissä noin 160 m liian pohjoiseen niiden todellisesta paikasta.

3.1. Alueen esihistoriallisesta maankäytöstä

Mannerjäätikkö on ulottunut vielä 10 300 vuotta sitten Sodankylän kuntakeskuksen päälle, mutta jo kaksisataa vuotta myöhemmin koko inventointialue on vapautunut jäästä (Johansson ja Kujansuu 2005, 154-156). Jäätikön sulamisvaiheen aikana Moskujärven jääjärvi peitti yli 400 km²:n laajuisen alueen Sodankylän Viiankiaavalla ja Kelujärvellä. Jäätikön vetäytyttyä Kitisen laaksosta Ancyliusjärven vedet tunkeutuivat jääjärven alueelle. (Johansson 2005, 155-157) Muuten inventointialue on ollut vedenkoskematonta.

Kitisen ja Sattasen varrella Sodankylän kuntakeskuksen pohjoispuolelta, eli inventointialueen ulkopuolelta, tunnetaan ainakin 16 kivikautista asuinpaikkaa, joista kahdessa on merkkejä myös varhaismetallikautisesta asutuksesta. Sodankylän vanhin ajoitettu kivikautinen asuinpaikka on nykyisin Vajukosken altaan peittämä Autiokenttä. Sen tulisijasta saadut ajoitukset ovat 5080 ja 5980 eKr., ja siitä noin 2 km etelään olevan Vajusuvanto/Mattivainaanpalon asuinpaikan tulisijojen vanhin ajoitus on 7470 BP (Kehusmaa 1995, 25-26). (Ajoitukset ovat kalibroituina noin 7900 BP, 8800 BP ja 8300 BP, <http://www.calpal-online.de/index.html>) Eli ajoitusten mukaan asutusta on ollut alueella viimeistään noin 1500 vuotta jään vetäytymisen jälkeen. Edellä mainitulla alueella on myös yhdeksän pyyntikuoppakohdetta, joista neljä on asuinpaikkojen yhteydessä. Lisäksi tunnetaan yksi pronssikautinen irtolöytökohde, eli Petkulan kätkölöytö. Rautakautisia löytöjä on Sodankylän alueelta vähän, inventointialueelta ei yhtään, mutta sen läheltä kylläkin. Aivan inventointialueen eteläpuolelta, Kittilän tien eteläpuoliselta suolta, Nuulasenlehdosta, on löytynyt viikinkiajalle (830 cal AD) ajoitettu suksen kärkikappale. Löytöjen vähäisyydestä huolimatta asutus on todennäköisesti kuitenkin ollut jatkuvaa varhaismetallikaudelta rautakaudelle ja keskiajalle.

3.2. Alueen historiallisesta maankäytöstä

Inventointialue on ollut Lapin ja lannan rajan pohjoispuolella, eli sitä ovat asuttaneet metsäsaamelaiset (Onnela 1995, 86-87). Alueen länsiosa on kuulunut Sodankylän talvikylään ja itäosa Sompion talvikylän alueeseen. Sodankylän ja Kittilän talvikyliä välinen raja on kulkenut nykyisen Kittilän kunnan puolella (Viinanen 2006, 292-299). Kemin Lapin väestön pääelinkeinoja olivat 1600-luvun lopulle saakka metsästäys ja kalastus. Karjanhoito yleistyi vuosisadan lopulta lähtien ja muuttui tärkeimmäksi elinkeinoksi 1700-luvun aikana. Viljanviljely tuli merkittäväksi vasta 1800-luvulla. (Enbuske 2008, 496) Karjanhoidon menestyksen kannalta niittyjen merkitys on ollut suuri ja niittyjen omistusta on usein puitu käräjillä (Enbuske 2008, 456-457).

Lapin metsien teollinen hyväksikäyttö on alkanut 1800-luvun lopulla, kun ensimmäiset suuret sahat on rakennettu Kemijoelle. 1800-luvun lopulla ja 1900-luvun alkupuoliskolla hakkuita ovat suorittaneet puutavarayhtiöt, joille valtio on myynyt hakkuuoikeudet. Hakkuut ovat keskittyneet lähinnä jokivarsiin ja tehty ns. poimintaluonteisina määrämittahakkuina, jossa on otettu vain riittävän suuret puut, siten metsätöiden vaikutus puustorakenteeseen ja luontoon on ollut vähäinen. Sattasen eteläpuolisella alueella on kuitenkin tehty hakkuita varsin paljon jo 1900-luvun alussa. Määrätietoinen metsänhoito on alkanut 1920-luvulla. Sodan aikana puita on hakattu osin venäläisten sotavankien voimin, ja runsaasti puita on hakattu myös saksalaisten sotilaiden polttopuiksi. Merkittävä metsätalouskäyttö alueella on alkanut 1950-luvulla. (Korkalo et.al. 1999, 14-15, Korkalo et.al. 2000, 15, Mikkola et.al. 2000, 17, Forsström 1985).

4 Tulosten tarkastelu ja johtopäätökset

Inventoinnin tavoitteena oli kerätä tietoa valtion maiden erityyppisistä kulttuuriperintökohteista kivikaudelta aina 1950–60-luvuille asti. Inventoitaviin kohteisiin sisältyy lakisääteisten suojeltujen muinaisjäännöskohteiden lisäksi myös lukuisa joukko muita kulttuuriperintökohteita. Metsähallituksen inventointien tavoitteena on saada hyvä käsitys kunkin alueen kulttuuriperinnön yleispiirteistä. Jokaista metsässä piileskelevää muinaisjäännöstä ei ole mahdollista löytää, koska inventointialueet ovat laajoja. Tavoitteena on 4 % kattavuus pinta-alasta.

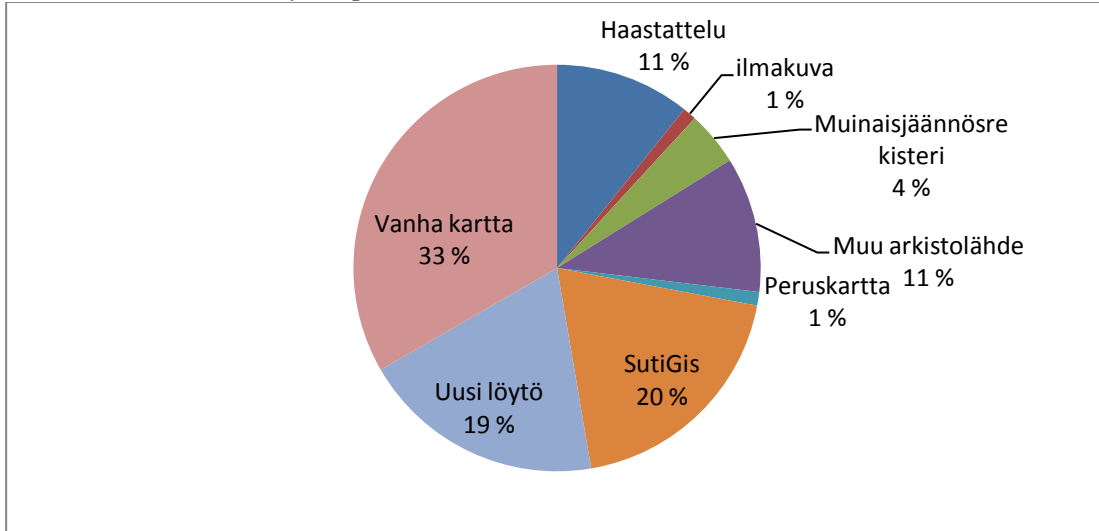
Inventoinnissa dokumentoitiin 93 kohdetta, joista kuusi on esihistoriallisia tai historiallisia muinaisjäännöksiä ja kaksi mahdollisia muinaisjäännöksiä. Muut kohteet ovat uuden ajan kulttuuriperintökohteita. Inventointialueelta ei löydetty yhtään aiemmin tuntematonta kivikautista asuinpaikkaa tai pyyntikuoppia. Tunnettujen kohteiden perusteella muinainen asutus on sijainnut suurempien jokien rannoilla. On mahdollista että asutusta on ollut myös pienempien jokien rannoilla, mutta niitä ei ole inventoitu, lisäksi nykyinen asutus on samalla alueella. Inventoidulla alueella olevat pienet joet ovat kapeita ja niiden rannat ovat yleensä soisia, kasvaen tiheää pusikkoa joissa havaintomahdollisuudet ovat heikot tai erittäin heikot. Lisäksi alueen maaperä on pääosin kivikkoista ja vaikeakulkuista. Siten maaston ominaisuudet selittävät kivikautisten asuinpaikkojen puuttumisen. Tunnetut pyyntikuoppakohteet sisältävät vain yhden tai kaksi kuoppaa ja ovat osin varsin epämääräisiä. Pyyntikuoppien vähyyteen vaikuttaa myös inventointialueen maaperä, joka on pääasiassa varsin karkeaa moreenia eikä sovellu erityisen hyvin pyyntikuoppien kaivamiseen. Toisaalta osa kuopista on todennäköisesti tuhoutunut myöhemmän asutuksen vuoksi.

Dokumentoidut kulttuuriperintökohteet liittyvät pääosin metsätalouteen, poronhoitoon ja niittytalouteen. Suurin osa havaituista kohteista (45 kpl, 48 %) liittyy savotoihin ja muuhun historialliseen metsänkäyttöön. Savottakämppeä on eri ajoilta, vanhimmat ovat mahdollisesti jo 1900-luvun alusta ja nuorimmat 1950- tai 1960-luvulta. Vanhimmat kämpät ovat siis ajalta ennen vuoden 1928 kämppälakia, jolloin työnantajalla ei vielä ollut velvollisuutta majoittaa työntekijöitä. Nämä kämpät ovat yleensä varsin pieniä, ja erottuvat myöhemmistä kämpistä jotka ovat kooltaan selvästi suurempia.

Niittylatoja dokumentoitiin yhdeksän kappaletta, ne on rakennettu vaihtelevasti. Kehikko on yleensä tehty pienistä hirsistä, mutta yksi kohde on tehty haljispuolikkaista. Yksi lato on tehty kokonaan koivusta ja yksi osittain koivusta, loput ovat mäntyä. Kattorakenteissa on myös vaihtelua, kahdeksasta ladosta neljässä on lauta- tai lankkukatto, kahdessa on ilmeisesti ollut tuohimalkakatto, yhdessä pärekatto ja yhdessä mahdollisesti riukukatto.

Kohteista kolmetoista liittyy poronhoitoon, ollen joko aitoja tai asumuksia. Vanhin aidoista on mahdollisesti rakennettu jo 1800-luvun lopulla. Se poikkeaa rakenteeltaan uudemmissa aidoista ollen perkkaita (Korhonen 2008, 92), eli muodostuu suurista hirsistä joiden väliin on salvottu tuki- eli perkkahirret. Kohteista vain yksi liittyy toiseen maailmansotaan, eli Kannusselän kaakkoislaidalla sijaitseva vankisavotan tukikohta. Sen alueella on toiminut noin 60 venäläistä vankia hakkuutöissä (Korkalo et.al. 1999, 15). Kohteessa on jäljellä muutama rakennuksen jäännös

Kaavio1. Kohteiden löytötapa.



Kohteista kolmasosa löytyi vanhojen karttojen perusteella, ja savottakämpistä peräti 40 %. SutiGis-havainnot ja uusia löytöjä oli molempia viidesosa, haastattelujen ja arkistolähteiden perusteella löytyi 11 % kohteista. Muiden löytötapojen osuus oli vähäinen. Kaikkiaan kohteita löytyi varsin vähän.

Allekirjoitus

Ranualla 24.3.2014

Juha-Pekka Joona

Lähteet

Kirjallisuus

Enbuske, M. 2008: Vanhan Lapin valtamailla – Asutus ja maankäyttö Kemin Lapin ja Enontekiön Alueella 1500-luvulta 1900-luvun alkuun. Helsinki.

Försström, G.W. 1985: Metsäherrana lapissa 1891 – 1926. Oulu.

Johansson, P. 2005: Jääjärvet. Pohjois-Suomen maaperä – Maaperäkartojen 1:400 000 selitys. P. Johansson & R. Kujansuu (toim.) – Geologian tutkimuskeskus, Espoo.

Johansson, P. ja Kujansuu R. 2005: Deglasiatio. Pohjois-Suomen maaperä – Maaperäkartojen 1:400 000 selitys. P. Johansson & R. Kujansuu (toim.) – Geologian tutkimuskeskus, Espoo.

Kehusmaa, A. 1995: Sodankylän, Pelkosenniemen ja Savukosken esihistoria. Suur-Sodankylän historia 1, Jyväskylä.

Korhonen, T. 2008: Poroerotus – Historia, toiminta ja tekniset ratkaisut. Vaasa.

Korkalo, M. – Pouta, T. – Valle, P – Onnela, M. – Itkonen, P. – Paalamo, P.- Korpivuoma, J. ja Kokkonen, K. 1999: Pomokairan alue-ekologinen suunnitelma. Metsähallitus.

Korkalo, M. – Valle, P. – Itkonen, P. – Paalamo, P. ja Rautiainen, P. 2000: Koitelaisen alue-ekologinen suunnitelma. Metsähallitus.

Kujansuu, R. ja Kejonen, A. 2005: Rapautuminen ja sen synnyttämät pinnanmuodot. Pohjois-Suomen maaperä – Maaperäkartojen 1:400 000 selitys. P. Johansson & R. Kujansuu (toim.) – Geologian tutkimuskeskus, Espoo.

Mikkola, M. – Paalamo, P. – Rautiainen, P. – Pelkonen, P. ja Kinnunen, O. 2000: Kaarestunturin alue-ekologinen suunnitelma. Metsähallitus.

Onnela, S. 1995: Sodankylä, Sompio ja Keminkylä osana Kemin Lappia vuoteen 1747. Suur-Sodankylän historia 1, Jyväskylä.

Viinanen, V.V. 2006: Inarin rajahistoria II. *Studia Historica Septentrionalia* 50, Rovaniemi.

Internet lähteet

Geologian tutkimuskeskus - Suomen kallioperäkartta:
<http://ptrarc.gtk.fi/digikp200/default.html>

Geologian tutkimuskeskus - Geologiset kartat:
<http://geomaps2.gtk.fi/geo/>

Museovirasto - Rekisteriportaali:

<http://kulttuuriymparisto.nba.fi/netsovellus/rekisteriportaali/portti/default.aspx>

Haastattelut ja tiedonannot

Ilkka Jaakola

Jani Kauppi

Pentti Kauppi

Markku Korkalo

Asko Moskuvaara

Hannu Tilja

Jukka Törmänen

5 Kohdetiedot

5.1 Muinaisjäännökset

Karhakisto tervahauta		MH-tunnus: 163454	
Kohdetyyppi:	9 Valmistuspaikat/työpaikat	Haltija:	191 Metsätalous Itä-Lappi
Ajoitus:	7116 Uusi aika	Ylläpitäjä:	191 Metsätalous Itä-Lappi
Rakentamisvuosi:		Kunta:	758 SODANKYLÄ
Lukumäärä:	1		
Koordinaattiselitys:	Keskikoordinaatit	Geometria tuotettu:	4 Gps-mittaus, korjaamaton
Koordinaatit:	X 7508357, Y 3451083, Z 257	Löydöt:	
<i>Taustatiedot</i>			
Muinaisjäännösrekisteri.			
<i>Ympäristön kuvaus</i>			
Kohde sijaitsee lähellä Sodankylän ja Kittilän kuntien rajaa, Keulakkopään pohjoispuolella olevan Karhakiston, eli pienen soikean moreeniharjanteen eteläreunassa, lähellä suon reunaa. Haudan reunoilla kasvaa pari haapaa, pieni kuusi ja mänty, ympäristössä kasvaa harvakseltaan suurehkoja mäntyjä.			
<i>Kohteen kuvaus</i>			
Pieni tervahauta, kooltaan 1,8 m x 1,6 m ja syvyys noin 40 cm. Juoksutusränni suuntautuu etelään, jossa on selkeä kuoppa, kooltaan 1,3 m x 1 m ja noin 30 cm syvä. Kuopien väli on noin 50 cm. Haudassa on havaittavissa runsaasti hiiltä. Kuopan reunat ovat selvät ja maatumattomat, mikä viittaa siihen että tervahauta ei ole kovin vanha. Haudan koon perusteella tervaa on valmistettu kotitarvekäyttöön.			
<i>Kohteen rajaus</i>			
Kohde rajautuu pistemäisesti.			
<i>Tulkinta</i>			
Tervahauta.			
<i>Lisätietoja</i>			

Toimenpiteet**Tarkastukset**

Tila: 3 Toteutettu Laji: 6 Suojeluarvojen tarkastus Tarkastusvuosi: 2013
 Tarkastuspvm: 13.6.2013 Tarkastaja: J.-P. Joonas
 Kuvaus: KMO kulttuuriperintöinventointi

Viranomais- rekisterinro:	1000021097	Kunto:	1 Hyvä
Arvotus:	3 Esitys mj-luokka II	Olotila:	2 Ei käytössä
Selitys:		Kohteen suojelu:	2 Muinaisjäännösrekisteri II
		Selitys:	

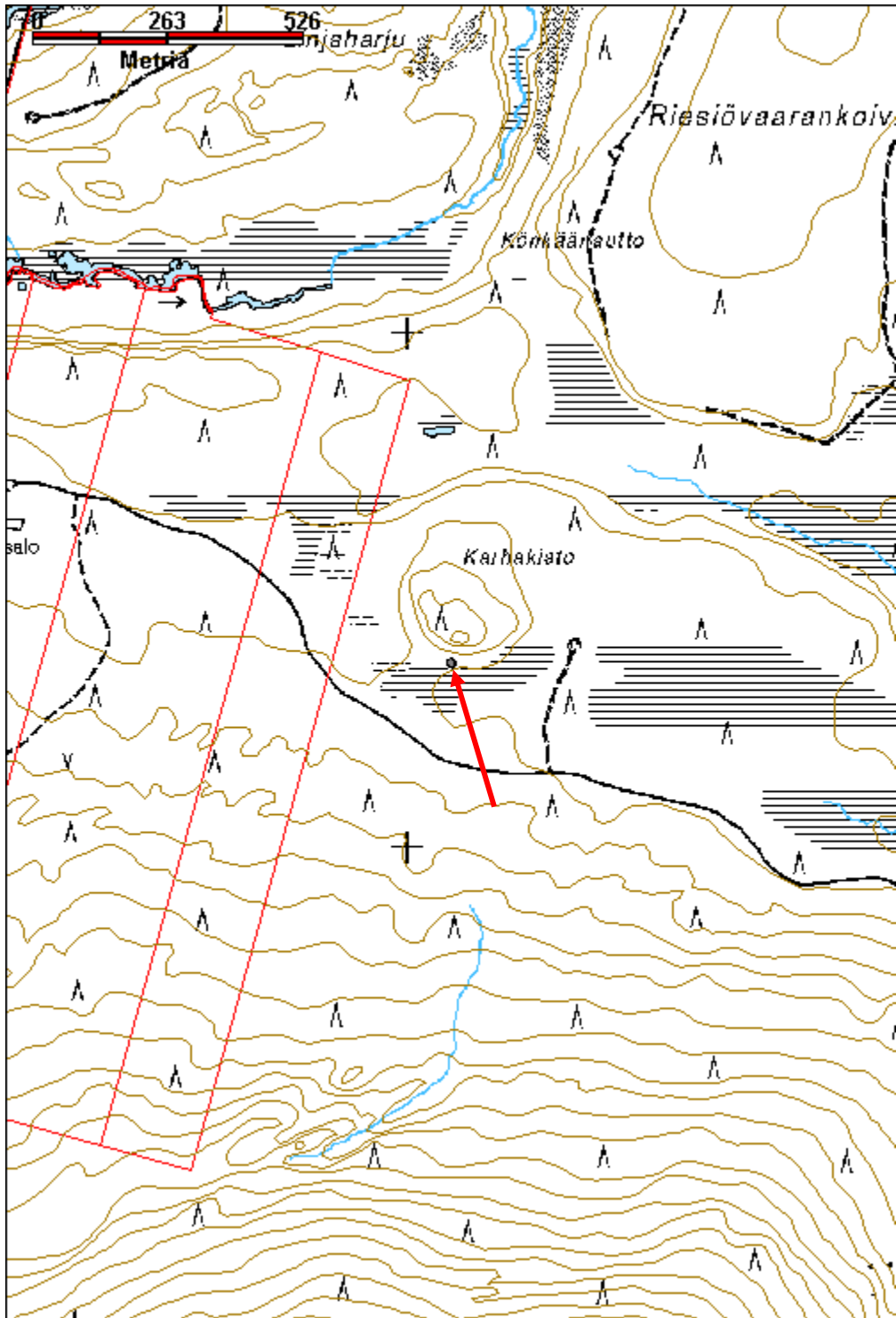
Ympäristön suojelu:	0 Ei määritelty
--------------------------------	-----------------

Selitys:	
-----------------	--



Pieni tervahauta kuvattuna koilliseen.

Kohdetyyppi:	9 Valmistuspaikat/työpaikat	Copyright:	© Metsähallitus 2008 © Maanmittauslaitos 1/MML/08
Koordinaatit:	X 7508357, Y 3451083, Z 257	Mittakaava:	1:10000



Riiminkahlonkangas pyyntikuoppa		MH-tunnus: 163462	
Kohdetyyppi:	9 Valmistuspaikat/työpaikat	Haltija:	191 Metsätalous Itä-Lappi
Ajoitus:	7199 Ajoitus epäselvä	Ylläpitäjä:	191 Metsätalous Itä-Lappi
Rakentamisvuosi:		Kunta:	758 SODANKYLÄ
Lukumäärä:	2		
Koordinaattiselitys:	Alueen keskikoordinaatit	Geometria tuotettu:	4 Gps-mittaus, korjaamaton
Koordinaatit:	X 7512120, Y 3453624, Z 233	Löydöt:	
<i>Taustatiedot</i>			
Muinaisjäännösrekisteri.			
<i>Ympäristön kuvaus</i>			
Kohde sijaitsee Sattasen länsipuolisen Polvimukankankaan eteläpäässä, itäänpäin työntyvän niemekkeen tyvessä. Kangas on päältä varsin tasainen alue ja laskeutuu jyrkästi ympäröivälle suolle. Taimettunut ylispuinen aukea jossa kasvaa koivuja ja mäntyjä sekä katajaa, ohut aluskasvillisuus, maaperä kivikoinen.			
<i>Kohteen kuvaus</i>			
Kohteessa on kaksi pientä pyyntikuoppaa. Pyyntikuoppa 1 on pieni ja matala, halkaisija n. 2,8 m ja syvyys 40 cm. Ympäriellä on mahdollisesti matalat noin 1,5-2 m leveät vallit. Kuoppa on toisesta reunasta matalampi, koska siinä on ilmeisesti vanhan tuulenkaadon aiheuttama kumpare. Kuopan pohjalla havaittiin kairauksessa n. 8 cm huuhtoutumiskerros, myös ympäristössä on 3-4 cm huuhtoutumiskerros. (X 3453608, Y 7512110) Pyyntikuoppa 2 sijaitsee noin 35 m koilliseen edellisestä, siitä noin 5 m koilliseen on viereiselle suolle laskevan törmän reuna. Kuopan halkaisija on 3,4 m ja syvyys 50 cm, siinä ei havaittu olevan valleja. Kairauksessa kuopan pohjalla havaittiin ainakin 15 cm huuhtoutumiskerros, ympärillä 2-3 cm. Kuopassa on raivausjätettä, oksia ja pieniä runkoja. (X 3453640, Y 7512132)			
<i>Kohteen rajaus</i>			
Kohde rajautuu havaittujen rakenteiden lähiympäristöön.			
<i>Tulkinta</i>			
Pyyntikuoppia.			
<i>Lisätietoja</i>			
Kohde sijaitsee noin 150 m etelään muinaisjäännösrekisteriin merkitystä kohdasta. Kohde on Kelujärvi-Rajala osayleiskaava alueella; MY-alueet.			

Toimenpiteet**Tarkastukset**

Tila: 3 Toteutettu Laji: 6 Suojeluarvojen tarkastus Tarkastusvuosi: 2013
 Tarkastuspvm: 13.6.2013 Tarkastaja: J.-P. Joonas
 Kuvaus: KMO kulttuuriperintöinventointi

Viranomais- rekisterinro:	1000008886	Kunto:	1 Hyvä
Arvotus:	3 Esitys mj-luokka II	Olotila:	2 Ei käytössä
Selitys:		Kohteen suojelu:	2 Muinaisjäännösrekisteri II
		Selitys:	

Ympäristön suojelu:	0 Ei määriteltä
--------------------------------	-----------------

Selitys:	
-----------------	--



Lounaan puoleinen pyyntikuoppa 1, kuvattu koilliseen.



Koillisen puoleinen kuoppa 2, kuvattu koilliseen.

Kohdetyyppi:	9 Valmistuspaikat/työpaikat	Copyright:	© Metsähallitus 2008 © Maanmittauslaitos 1/MML/08
Koordinaatit:	X 7512120, Y 3453624, Z 233	Mittakaava:	1:5000



Saiveljärvi pyyntikuoppa		MH-tunnus: 162468
Kohdetyyppi:	9 Valmistuspaikat/työpaikat	Haltija: 191 Metsätalous Itä-Lappi
Ajoitus:	7199 Ajoitus epäselvä	Ylläpitäjä: 191 Metsätalous Itä-Lappi
Rakentamisvuosi:		Kunta: 758 SODANKYLÄ
Lukumäärä:	1	
Koordinaattiselitys:		Geometria tuotettu: 4 Gps-mittaus, korjaamaton
Koordinaatit:	X 7508433, Y 3495390, Z 223	Löydöt:
<i>Taustatiedot</i>		
<p>Muinaisjäännösrekisteri. M. Torvinen 1992, Torvisen mukaan alueella on kuoppia ja kuopanteita, ja osa pyyntikuopista vaikuttaa keskeneräisiltä. T. Jussila & T. Sepänmaa 2010, havaitsivat vain kaksi kuoppaa, mutta ei keskeneräisiä kuoppia. "Kankaan ainoa havaittu pyyntikuopaksi kenties soveltuva kuoppa on neliömäinen ja siinä on matalat kapeat vallit. Liekö pyyntikuoppa? Voisi olla johonkin muuhun tarpeeseen kaiveltu."</p>		
<i>Ympäristön kuvaus</i>		
<p>Kohde sijaitsee Saiveljärven länsipuolella, soiden ympäröimällä moreeniharjanteella noin 300 m lounaaseen järven rannasta. Kuoppa sijaitsee suosaarekkeen pohjoisosassa, keskellä harjannetta. Maaperä on varsin kivikkoinen ja epätasainen, kuivahko kangas, jossa kasvaa mäntyjä, jonkin verran kuusia ja koivuja.</p>		
<i>Kohteen kuvaus</i>		
<p>Suuri ja syvä kuoppa, halkaisija n. 3,5 m ja syvyys 70-80 cm. Kuoppa on muodoltaan lähinnä pyöreähkö, mutta hieman epäsäännöllinen muotoinen, koillisreuna ehkä varsin suoralinjainen. Reunat ovat jyrkkyydeltään vaihtelevia, yhdellä sivulla on n. 20 cm korkea lähes pystysuora osuus. Pohjalla on kivien seassa n. 10 cm paksu huuhtoutumiskerros ja reunoilla 2-3 cm huuhtoutuma, eli kuoppa vaikuttaa vanhalta. Maaperä ympäristössä on epätasainen, mutta paikoin kuopan ympärillä voisi olla matalaa vallia. Kuopan pohja on myös epätasainen. Muodon ja sijaintinsa puolesta kohde voisi olla pyyntikuoppa.</p> <p>Kohteen korkeus ei ole muinaisjäännösrekisterissä mainittu 125 m mpy, vaan 223 m mpy. Muinaisjäännöspisteen kohdalla ei ole mitään, sen sijaan kuoppa on lähes peruskarttaan merkityn muinaisjäännösmerkin kohdalla.</p> <p>Kohteesta 300 m etelään on toinen kuoppa joka on periaatteessa samaa muinaisjäännöstä. Niiden välillä ei kuitenkaan ole muita rakenteita. Ks. reiska 162473 Saiveljärvi kuoppajäännös.</p>		
<i>Kohteen rajaus</i>		
<p>Kohde rajautuu pistemäisesti.</p>		

Tulkinta

Kuoppajäännös, mahdollisesti pyyntikuoppa.

Lisätietoja

T. Jussila & T. Sepänmaa: Sodankylä, Kevitsan kaivospiirin YVA-alueen muinaisjäännösinventointi 2010.

Toimenpiteet**Tarkastukset**

Tila: 3 Toteutettu Laji: 6 Suojuarvojen tarkastus Tarkastusvuosi: 2013
Tarkastuspvm: 10.7.2013 Tarkastaja: J.-P. Joonas
Kuvaus: KMO kulttuuriperintöinventointi

Viranomais- rekisterinro:	1000000447	Kunto:	1 Hyvä
Arvotus:	3 Esitys mj-luokka II	Olotila:	2 Ei käytössä
Selitys:		Kohteen suojelu:	2 Muinaisjäännösrekisteri II
		Selitys:	

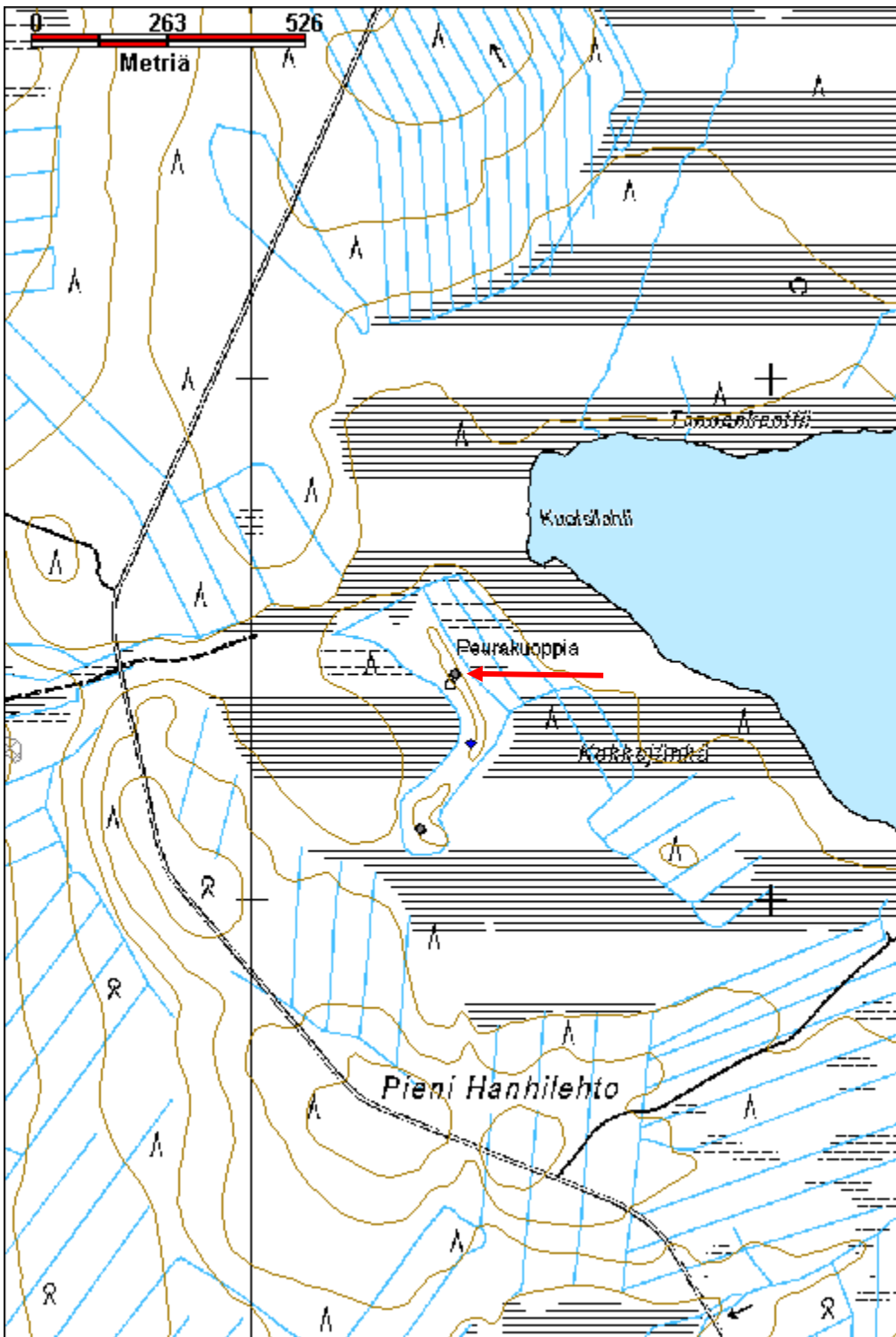
Ympäristön suojelu:	0 Ei määriteltä
--------------------------------	-----------------

Selitys:	
-----------------	--



Mahdollinen pyyntikuoppa kuvattuna luoteeseen.

Kohdetyyppi:	9 Valmistuspaikat/työpaikat	Copyright:	© Metsähallitus 2008 © Maanmittauslaitos 1/MML/08
Koordinaatit:	X 7508433, Y 3495390, Z 223	Mittakaava:	1:10000



Saiveljärvi kuoppa jäännös		MH-tunnus: 162473
Kohdetyyppi:	10 Valmistuspaikat/työpaikat?	Haltija: 191 Metsätalous Itä-Lappi
Ajoitus:	7199 Ajoitus epäselvä	Ylläpitäjä: 191 Metsätalous Itä-Lappi
Rakentamisvuosi:		Kunta: 758 SODANKYLÄ
Lukumäärä:	1	
Koordinaattiselitys:	Keskikoordinaatit	Geometria tuotettu: 4 Gps-mittaus, korjaamaton
Koordinaatit:	X 7508135, Y 3495323, Z 223	Löydöt:
<i>Taustatiedot</i>		
<p>Muinaisjäännösrekisteri. M. Torvinen 1992, Torvisen mukaan alueella on kuoppia ja kuopanteita, ja osa pyyntikuopista vaikuttaa keskeneräisiltä. T. Jussila & T. Sepänmaa 2010, havaitsivat vain kaksi kuoppaa, mutta ei keskeneräisiä kuoppia. "Aivan harjanteen eteläpäässä, laen lounaisreunalla on pieni kuopanne, halkaisijaltaan n. 1,5 m ja syvyydeltään 0,5 m. Sen pohjalla on kallio. Kuoppa vaikuttaa nykyaikaiselta ja voi olla luontainenkin. Pyyntikuoppa se ei ole."</p>		
<i>Ympäristön kuvaus</i>		
Sijaitsee harjanteen eteläpäässä, törmän päällä. Kuivahko kangas, mäntyjä kasvaa rykelmissä.		
<i>Kohteen kuvaus</i>		
<p>Pieni ja matala kuoppa, halkaisija 1,6 m ja syvyys 25-30 cm, osin varsin jyrkkä reuna. Pohjalla havaittiin kairauksessa ainakin 15 cm huuhtoutumiskerros, reunoillakin 2-5 cm, eli kuoppa ei ole moderni. Kairassa tuntuu pohjalla osin kiviä, mutta reunoilla vain paikoin. Lassilan ja Sepänmaan mainitsemaa kalliota kuopan pohjalla ei havaittu. Harjanteen nokassa idässä päin maaperä on kivikkoisempaa. Kahdella sivulla on havaittavissa matalaa vallia, noin 1,5 m leveää. Myös siinä oli havaittavissa 3-5 cm huuhtoutumiskerros. Rakenteensa ja sijaintinsa puolesta kuoppa voisi olla pyyntikuoppa.</p> <p>Kohteesta 300 m pohjoiseen on toinen kuoppa, joka periaatteessa on samaa muinaisjäännöstä, niiden välissä ei kuitenkaan ole muita rakenteita. Ks. reiska 162468 Saiveljärvi pyyntikuoppa.</p>		
<i>Kohteen rajaus</i>		
Kohde rajautuu pistemäisesti.		
<i>Tulkinta</i>		
Kuoppa jäännös, mahdollisesti pyyntikuoppa.		
<i>Lisätietoja</i>		
T. Jussila & T. Sepänmaa: Sodankylä, Kevitsan kaivospiirin YVA-alueen muinaisjäännösinventointi 2010.		

Toimenpiteet**Tarkastukset**

Tila: 3 Toteutettu Laji: 6 Suojeluarvojen tarkastus Tarkastusvuosi: 2013
 Tarkastuspvm: 10.7.2013 Tarkastaja: J.-P. Joona
 Kuvaus: KMO kulttuuriperintöinventointi

Viranomais- rekisterinro:	1000000447	Kunto:	2 Kesinkertainen
Arvotus:	3 Esitys mj-luokka II	Olotila:	2 Ei käytössä
Selitys:		Kohteen suojelu:	2 Muinaisjäännösrekisteri II
		Selitys:	

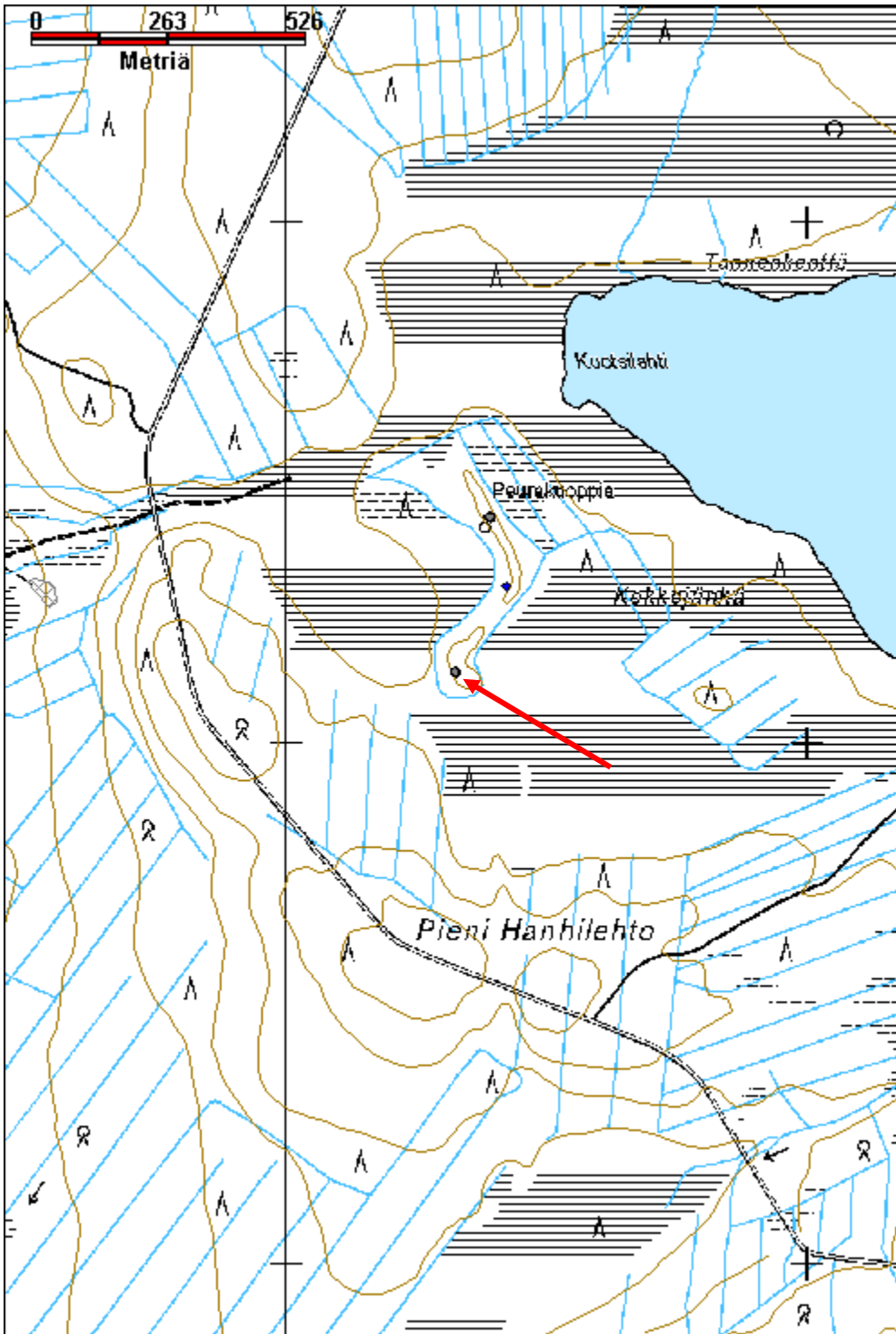
Ympäristön suojelu:	0 Ei määritelty
--------------------------------	-----------------

Selitys:	
-----------------	--



Pieni kuoppa kuvattuna itään.

Kohdetyyppi:	9 Valmistuspaikat/työpaikat	Copyright:	© Metsähallitus 2008 © Maanmittauslaitos 1/MML/08
Koordinaatit:	X 7508135, Y 3495323, Z 223	Mittakaava:	1:10000



Saiveljärvi NE 1 kuoppa jäännös		MH-tunnus: 162439	
Kohdetyyppi:	10 Valmistuspaikat/työpaikat?	Haltija:	191 Metsätalous Itä-Lappi
Ajoitus:	7199 Ajoitus epäselvä	Ylläpitäjä:	191 Metsätalous Itä-Lappi
Rakentamisvuosi:		Kunta:	758 SODANKYLÄ
Lukumäärä:	2		
Koordinaattiselitys:	Alueen keskikoordinaatit	Geometria tuotettu:	4 Gps-mittaus, korjaamaton
Koordinaatit:	X 7508720, Y 3498647, Z 222	Löydöt:	
<i>Taustatiedot</i>			
T. Jussila ja T. Sepänmaa ovat havainneet kuopat 2010, ja arvelevat niiden olevan pyyntikuoppia tai varastokuoppia.			
<i>Ympäristön kuvaus</i>			
Kuopat sijaitsevat Kevitsavaaran eteläpuolisen Saiveljärven itäpään koillisrannalta noin 700 m koilliseen, pienen suosaarekkeen eteläpäässä. Maasto on tuoretta kangasta, saarekkeella kasvaa pari suurta kuusta, mutta pääosin koivua puskina.			
<i>Kohteen kuvaus</i>			
Kuoppa 1, matala kuoppa osin kuusen alla. Kairauksessa saatiin hieman huuhtoutunutta hiekkaa vaikka maaperä onkin varsin kivinen. Koillisreunassa on hieman kulkuaukon tapainen loivempi kohta ja sen vieressä vallin tapaista, jota muilla reunoilla ei ole. Kuoppa on hieman epämääräinen, sen halkaisija on noin 2,4 m ja syvyys 50 cm. Kuopan keskellä on syvempi pieni kuopanne. (X=3498645 Y=7508716)			
Kuoppa 2, selkeästi erottuva kuoppa edellisen pohjoispuolella. Kuopan halkaisija on n. 2,1 m ja syvyys n. 55 cm. Terävät ja selkeästi tuntuvat reunat. Maaperä on kivinen, mutta kuitenkin kairauksessa saatiin noin 5 cm huuhtoutumiskerros. Näyttää lähinnä pyyntikuopalta, maaperä on niin epätasainen että on vaikea sanoa onko ympärillä valjeja. (X=3498648 Y=7508723)			
Kuopissa havaitun huuhtoutumiskerroksen perusteella ne ovat vähintään yli sata vuotta vanhoja.			
<i>Kohteen rajaus</i>			
Kohde rajautuu havaittujen kuoppien lähiympäristöön.			
<i>Tulkinta</i>			
Kuoppajäännöksiä.			
<i>Lisätietoja</i>			
Timo Jussila & Timo Sepänmaa: Sodankylä, Kevitsan kaivospiirin YVA-alueen muinaisjäännösinventointi 2010.			

Toimenpiteet**Tarkastukset**

Tila: 3 Toteutettu Laji: 6 Suojeluarvojen tarkastus Tarkastusvuosi: 2013
 Tarkastuspvm: 6.8.2013 Tarkastaja: J.-P. Joonas
 Kuvaus: KMO kulttuuriperintöinventointi

**Viranomais-
rekisterinro:****Kunto:** 2 Keskinäinen**Arvotus:** 3 Esitys mj-luokka II**Olotila:** 2 Ei käytössä**Kohteen
suojelu:** 9 Muu suojeluarvo**Selitys:****Selitys:****Ympäristön
suojelu:**

0 Ei määritelty

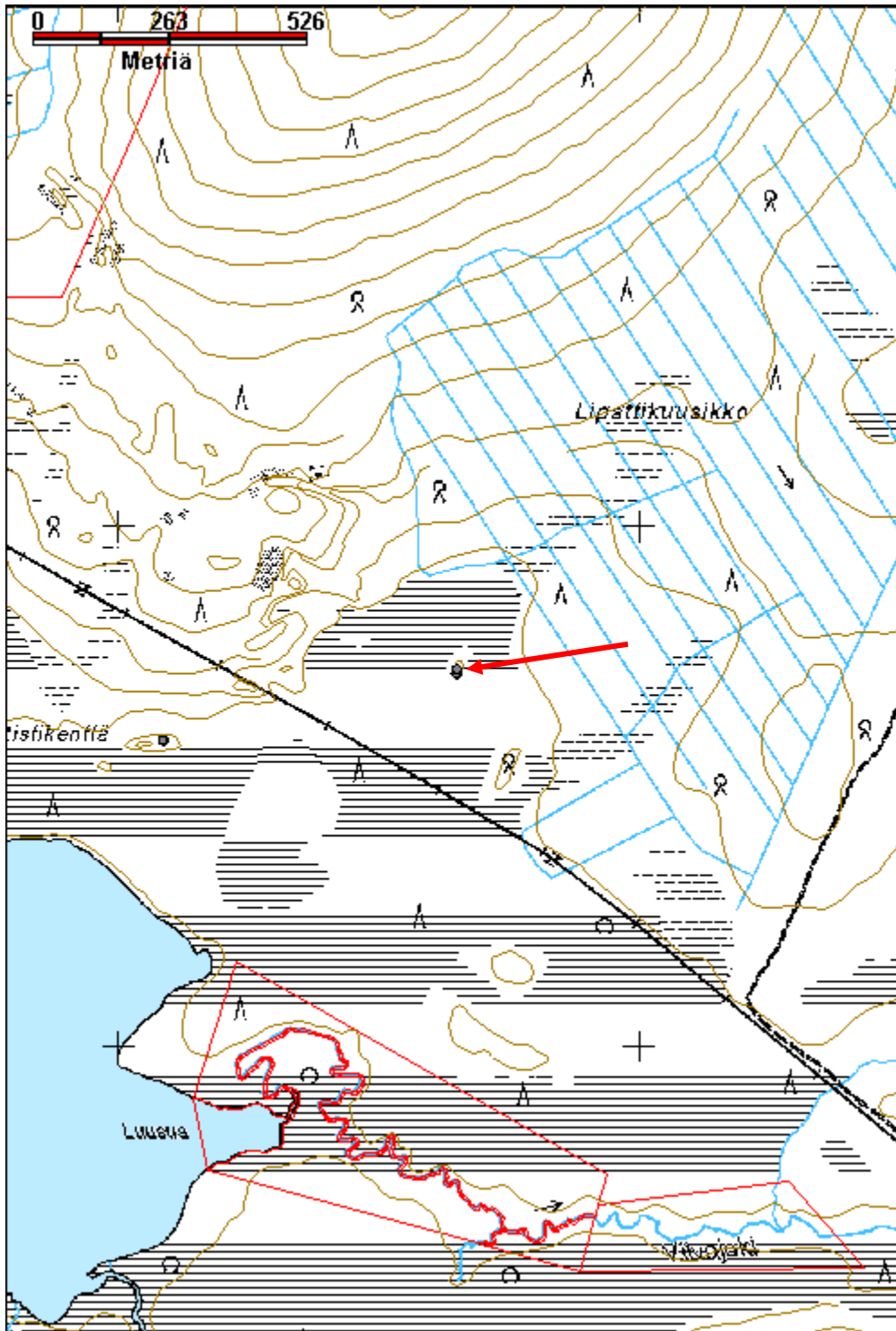
Selitys:

Kuoppa 1 kuvattuna etelälounaaseen.



Kuoppa 2 kuvattuna etelään.

Kohdetyyppi:	17 Kivi- ja maarakenteet	Copyright:	© Metsähallitus 2008 © Maanmittauslaitos 1/MML/08
Koordinaatit:	X 7508720, Y 3498647, Z 222	Mittakaava:	1:10000



Saiveljärvi NE 2 kuoppa jäännös		MH-tunnus: 162464
Kohdetyyppi:	10 Valmistuspaikat/työpaikat?	Haltija: 191 Metsätalous Itä-Lappi
Ajoitus:	7199 Ajoitus epäselvä	Ylläpitäjä: 191 Metsätalous Itä-Lappi
Rakentamisvuosi:		Kunta: 758 SODANKYLÄ
Lukumäärä:	1	
Koordinaattiselitys:		Geometria tuotettu: 4 Gps-mittaus, korjaamaton
Koordinaatit:	X 7508588, Y 3498082, Z 223	Löydöt:
<i>Taustatiedot</i>		
T. Jussila & T. Sepänmaa ovat löytäneet kuopan inventoinnissa 2010. Mahdollisesti pyyntikuoppa.		
<i>Ympäristön kuvaus</i>		
Kohde sijaitsee Kevitsavaaran eteläpuolella, Saiveljärven itäpään pohjoispuolella, pienen suosaarekeen pohjoisreunassa, noin 260 m koilliseen järven rannasta. Tuore kangas jossa kasvaa pääosin koivua ja muutamia kuusia, paksuhko aluskasvillisuus, mutta kuopan pohjalla ei ole juurikaan aluskasvillisuutta.		
<i>Kohteen kuvaus</i>		
Yksittäinen kuoppa, jonka halkaisija noin 2,5 m ja syvyys 30 cm. Reunalla kasvaa pari kuusta ja koivupuskiä. Maaperä on varsin kivinen, kivien seassa on hiekkaa/hietaa. Kairauksessa havaittiin kuopan pohjalla noin 8 cm huuhtoutumiskerros ja reunoillakin 5 cm. Myös kuopan ympäristössä oli 2-3 cm huuhtoutuma. Sen perusteella kuoppa on ainakin yli 100 vuotta vanha, mutta käyttötarkoitus on epäselvä.		
<i>Kohteen rajaus</i>		
Kohde rajautuu pistemäisesti.		
<i>Tulkinta</i>		
Kuoppajäännös.		
<i>Lisätietoja</i>		
T. Lassila & T. Sepänmaa: Sodankylä, Kevitsan kaivospiirin YVA-alueen muinaisjäännösinventointi 2010.		
<i>Toimenpiteet</i>		
<i>Tarkastukset</i>		
Tila: 3 Toteutettu	Laji: 6 Suojeluarvojen tarkastus	Tarkastusvuosi: 2013

Tarkastuspvm: 6.8.2013 Tarkastaja: J.-P. Joonas
 Kuvaus: KMO kulttuuriperintöinventointi

**Viranomais-
rekisterinro:**

Kunto: 2 Keskinertainen

Arvotus: 3 Esitys mj-luokka II

Olotila: 2 Ei käytössä

**Kohteen
suojelu:** 9 Muu suojeluarvo

Selitys:

Selitys:

**Ympäristön
suojelu:**

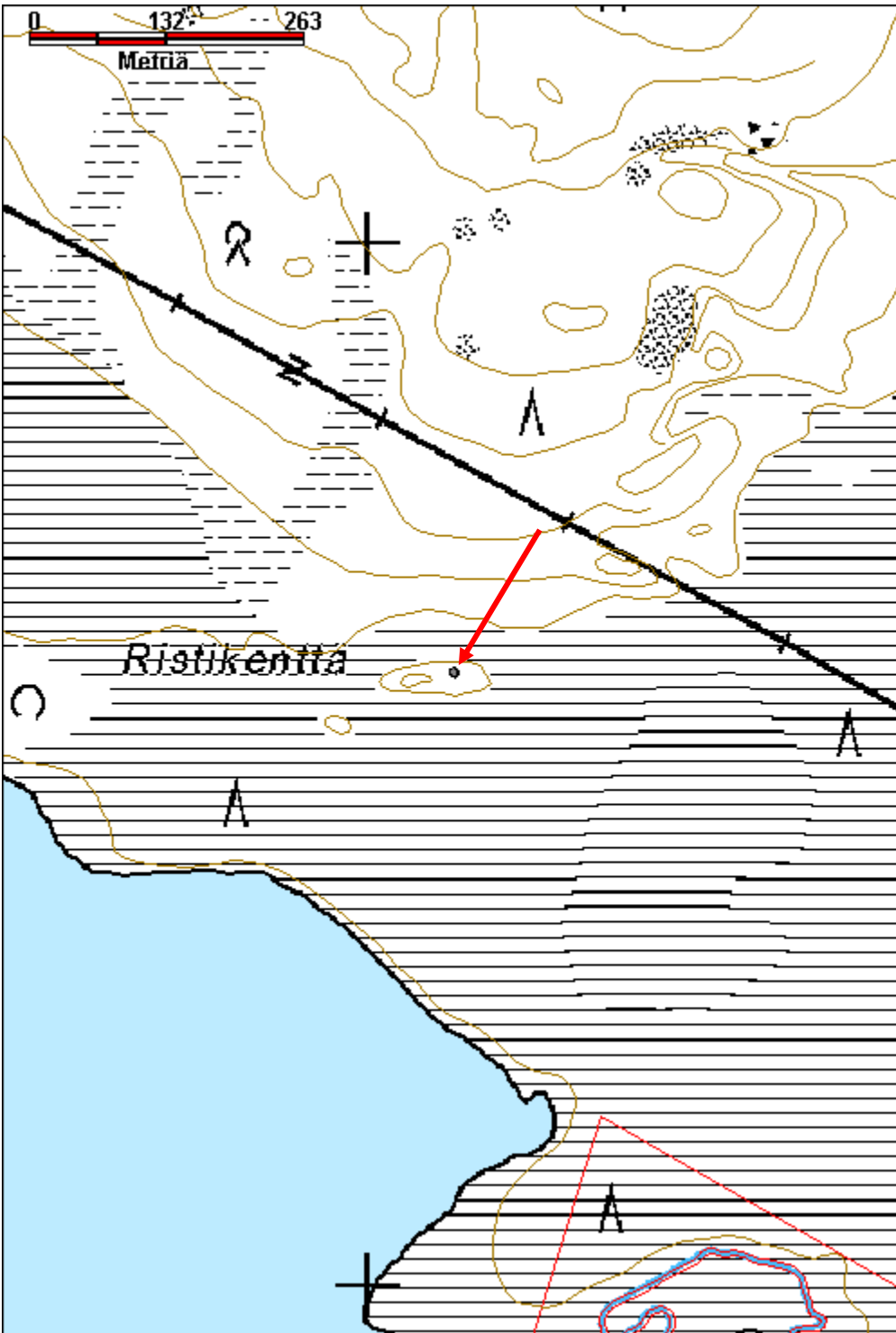
0 Ei määritelty

Selitys:



Kuoppa kuvattuna pohjoiseen.

Kohdetyyppi:	10 Valmistuspaikat/työpaikat?	Copyright:	© Metsähallitus 2008 © Maanmittauslaitos 1/MML/08
Koordinaatit:	X 7508588, Y 3498082, Z 223	Mittakaava:	1:5000



5.2 Kulttuuriperintö

Isolehto kämppä jäännös		MH-tunnus: 163510	
Kohdetyyppi:	1 Asuinpaikat	Haltija:	191 Metsätalous Itä-Lappi
Ajoitus:	7116 Uusi aika	Ylläpitäjä:	191 Metsätalous Itä-Lappi
Rakentamisvuosi:		Kunta:	758 SODANKYLÄ
Lukumäärä:	2		
Koordinaattiselitys:	Alueen keskikoordinaatit	Geometria tuotettu:	4 Gps-mittaus, korjaamaton
Koordinaatit:	X 7510114, Y 3471830, Z 243	Löydöt:	
Taustatiedot			
Vanha kartta, vuoden 1969 peruskarttaan paikalle on merkitty asuinrakennus ja talous- tai varastorakennus.			
Ympäristön kuvaus			
Kohde sijaitsee Isolehdon itäreunalla, Paskahaaraan laskevaa ojaa reunustavan suon reunassa. Ympäriällä on kuivahkoa kangasta, sekametsää, kämpän edessä on ruohikkoinen aukea.			
Kohteen kuvaus			
Kämpän jäännös, koko 6,8 m x 5,8 m, lähes päällmansuuntien mukainen. Valmistettu kuorimattomista pyöröhirsistä, sisäseinä ei ole tasoitettu, sammalta tilkkeenä. Puut on katkaistu moottorisahalla, ja myös osa salvoksista on tehty moottorisahalla, mutta pääosin ne on veistetty kirveellä. Salvokset ovat pääosin hirsien alapuolella, mutta osin myös yläpuolella. Hirsiiä on myös veistetty yläpuolelta satulanurkan tyyliin. Pääosin kahdeksan tai yhdeksän hirsikertaa jäljellä, paitsi kaakkoiskulmassa on vain viisi hirsikertaa koska seinä on sortunut oviaukon vierestä. Oven reunassa ei ole karapuita, vaan vain rima ulkopuolella, ja kamanalaudat sisäpuolella. Kämpän sisällä on kattopuiden jäänteitä ja kattohuopaa, ikkunan edessä on pöydän jäänteet. Sisällä on myös öljytynnyrin puolikkaasta tehty kamiina. Rakennuksessa on kaksi ikkunaa, ja eteläseinän vieressä on mahdollinen laveritason jäännös. Mahdollisesti 1950 tai -60-luvun kämppä, Ympäristössä on runsaasti öljy- yms. purkkeja. Sisällä kasvaa koivuja. (X=3471823, Y=7510106)			
Puretun rakennuksen pohja talvitien pohjoispuolella. Koko 6,5 m x 5,4 m, pohjarakenteet ovat jäljellä, päällä kasvaa pajuja ja karhunsammalta. Vieressä on muutamia lautoja, mahdollisesti ovi? Peltipurkkien perusteella ollut käytössä ainakin vielä 1960-luvulla. (X=3471837, Y=7510124)			
Kohteen rajaus			
Kohde rajautuu havaittujen rakenteiden lähiympäristöön.			
Tulkinta			
Savottakämppä.			
Lisätietoja			

Toimenpiteet**Tarkastukset**

Tila: 3 Toteutettu Laji: 6 Suojeluarvojen tarkastus Tarkastusvuosi: 2013
 Tarkastuspvm: 12.7.2013 Tarkastaja: J.-P. Joonas
 Kuvaus: KMO kulttuuriperintöinventointi

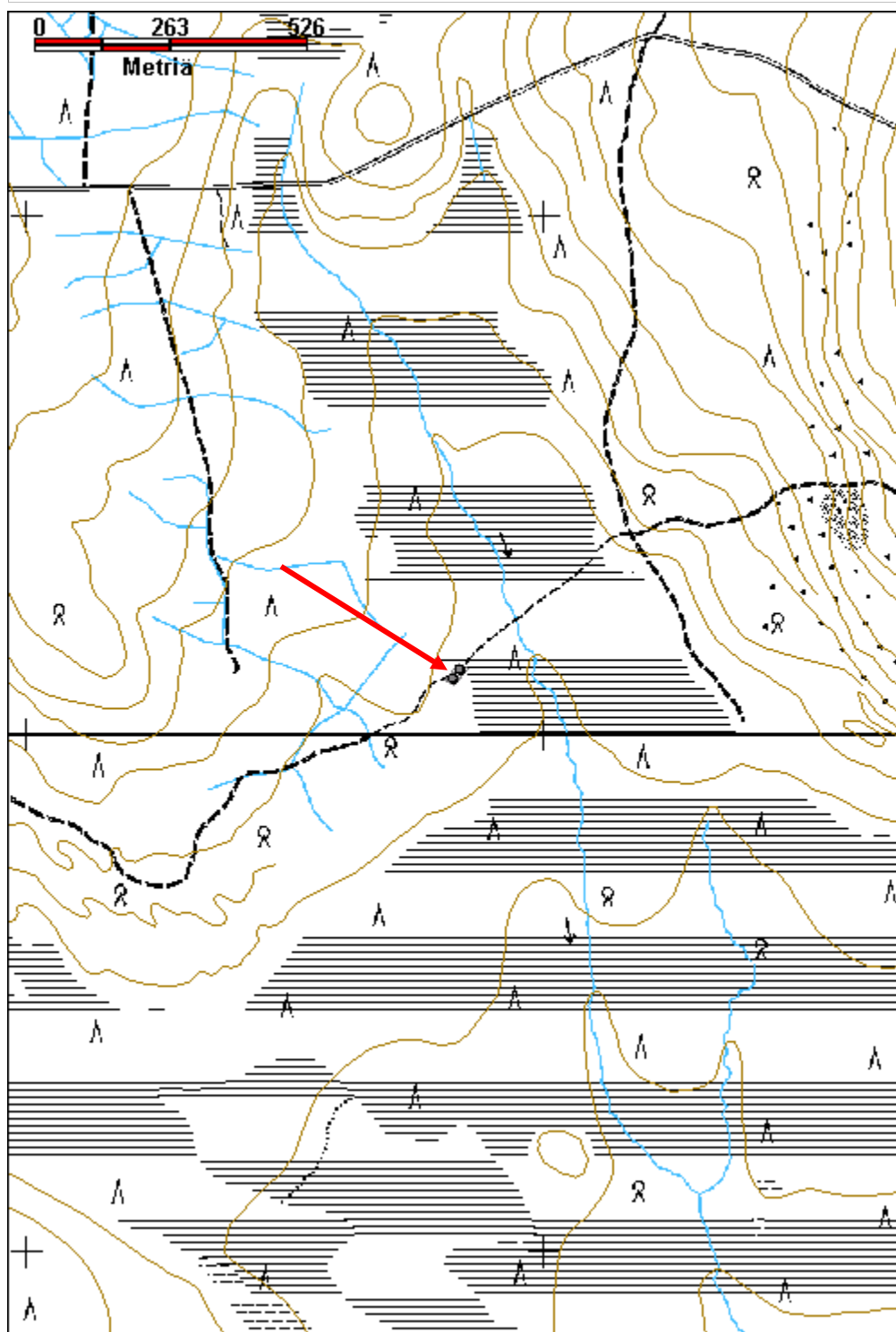
**Viranomais-
rekisterinro:****Kunto:** 2 Kesinkertainen**Arvotus:** 8 Muu suojeluarvo**Olotila:** 2 Ei käytössä**Kohteen
suojaus:** 9 Muu suojeluarvo**Selitys:****Selitys:****Ympäristön
suojaus:**

0 Ei määritelty

Selitys:

Toinen oven viereinen seinä vastustaa yhä painovoimaa, mutta toinen on jo antanut periksi, kuvattu lounaaseen.

Kohdetyyppi:	1 Asuinpaikat	Copyright:	© Metsähallitus 2008 © Maanmittauslaitos 1/MML/08
Koordinaatit:	X 7510114, Y 3471830, Z 243	Mittakaava:	1:10000



Kaarestunturi 1 savottakämppeäalue jäännös		MH-tunnus: 162796	
Kohdetyyppi:	1 Asuinpaikat	Haltija:	191 Metsätalous Itä-Lappi
Ajoitus:	7116 Uusi aika	Ylläpitäjä:	191 Metsätalous Itä-Lappi
Rakentamisvuosi:		Kunta:	758 SODANKYLÄ
Lukumäärä:	3		
Koordinaatti- selitys:	Alueen keskikoordinaatit	Geometria tuotettu:	4 Gps-mittaus, korjaamaton
Koordinaatit:	X 7496208, Y 3469111, Z 225	Löydöt:	
<i>Taustatiedot</i>			
SutiGis, kaksi suurta tukkikämpän rauniota noin 1920-luvulta.			
<i>Ympäristön kuvaus</i>			
Kohde sijaitsee Kaarestunturin kaakkoisreunalla, Kiimajängänojan latvoilla, talvitien/moottorikelkkareitin vieressä, sen molemmin puolin. Lehtomainen sekametsä jossa kasvaa tiheähkösti koivuja, kuusia ja muutamia mäntyjä. Aluskasvillisuus on saniaisia, horsmaa, sammalia, kurjenjalkaa ja metsämarretta.			
<i>Kohteen kuvaus</i>			
Alueella on kolmen suuren kämpän jäännökset.			
Kämpä 1, suuri kämpän jäännös joka on valmistettu suurista pyöröhirsistä, hirsien halkaisijat tyvestä 35–40 cm. Luode-kaakko suuntainen, koko 20,6 m x 10,2 m. Ainakin kolme väliseinää jäljellä joten rakennuksessa on ollut neljä huonetta. Länsinurkassa on säilynyt viisi hirsikertaa, muissa vähemmän. Hirsissä on ollut kuori päällä ja sammalta tilkkeenä, sisäseinä ei ole tasoitettu. Yläpuoliset, sahalla tehdyt, suorakulmaiset salvokset. Hieman kattorakenteita on säilynyt. Lounaisseinässä on pieni kahteen hirteen veistetty valoaukko. Jokaiseen huoneeseen on vähintään yksi ovi, osaan kaksi, niiden karapuiden kolot ovat näkyvissä hirsien päissä. Ei jälkiä liedestä. Hirsien päällä kasvaa sammalia, ja kämpän alueella runsaasti koivuja. Rakenteiden perusteella mahdollisesti talli. (X=3469100 Y=7496210)			
Kämpä 2, sijaitsee edellisestä koilliseen. Koko 18,4 m x 8,2 m. Suuri paritupamainen rakenne, eli huoneiden välissä on käytävä, josta ovet huoneisiin. Luode-kaakko suuntainen, luoteispään huoneessa on suuri kivilieden jäännös, koko 1,5 m x 1,5 m ja 50 cm korkea. Sisäseinät on veistetty tasaisiksi, vain pari hirsikertaa jäljellä, myös kattorakenteita. Sisällä kasvaa tiheästi koivuja ja puut ovat sammalen peittämiä. Mahdollisesti kaksipuoliset, sahalla tehdyt salvokset. Rakenteiden perusteella asuinrakennus. (X=3469125 Y=7496228)			
Kämpä 3 sijaitsee ajouran kaakkoispuolella, se on kooltaan 16,3 m x 8,7 m. Luode-kaakko suuntainen, enimmillään säilynyt neljä hirsikertaa mutta pääosin vähemmän. Mahdollisesti kolme huonetta, sisäseinät on veistetty tasaisiksi, joten todennäköisesti asuinrakennus. Nurkissa on yläpuoliset, kirveellä veistetyt salvokset. Toisen huoneen kaakkoispäässä on liesikiveys, ja väliseinän nurkka on palanut tai ainakin hiiltynyt, ilmeisesti paikalla on pidetty nuotiota talvella.			

(X=3469125 Y=7496190)	
Kohteen rajaus	
Kohde rajautuu havaittujen rakenteiden lähiympäristöön.	
Tulkinta	
Savottakämpäalue, joka rakenteiden perusteella voi olla 1900-luvun alusta. G.W. Forsström kertoo muistelmissaan Kaaresselässä ja Kaarestunturilla hakatun ainakin vuosina 1901-1903, mahdollisesti kämpä on jo niiden hakkuiden ajalta.	
Lisätietoja	
Forsström, G.W. 1985, Metsäherrana Lapissa 1891 - 1926.	
Toimenpiteet	
Tarkastukset	
Viranomaisrekisterinro:	Kunto: 2 Keskinertainen
Arvotus: 8 Muu suojeluarvo	Olotila: 2 Ei käytössä
Selitys:	Kohteen suojelu: 9 Muu suojeluarvo
	Selitys:
Ympäristön suojelu:	0 Ei määritelty
Selitys:	



Rakennuksen 1 länsinurkassa on säilynyt useita hirsikertoja, kuvattu koilliseen.

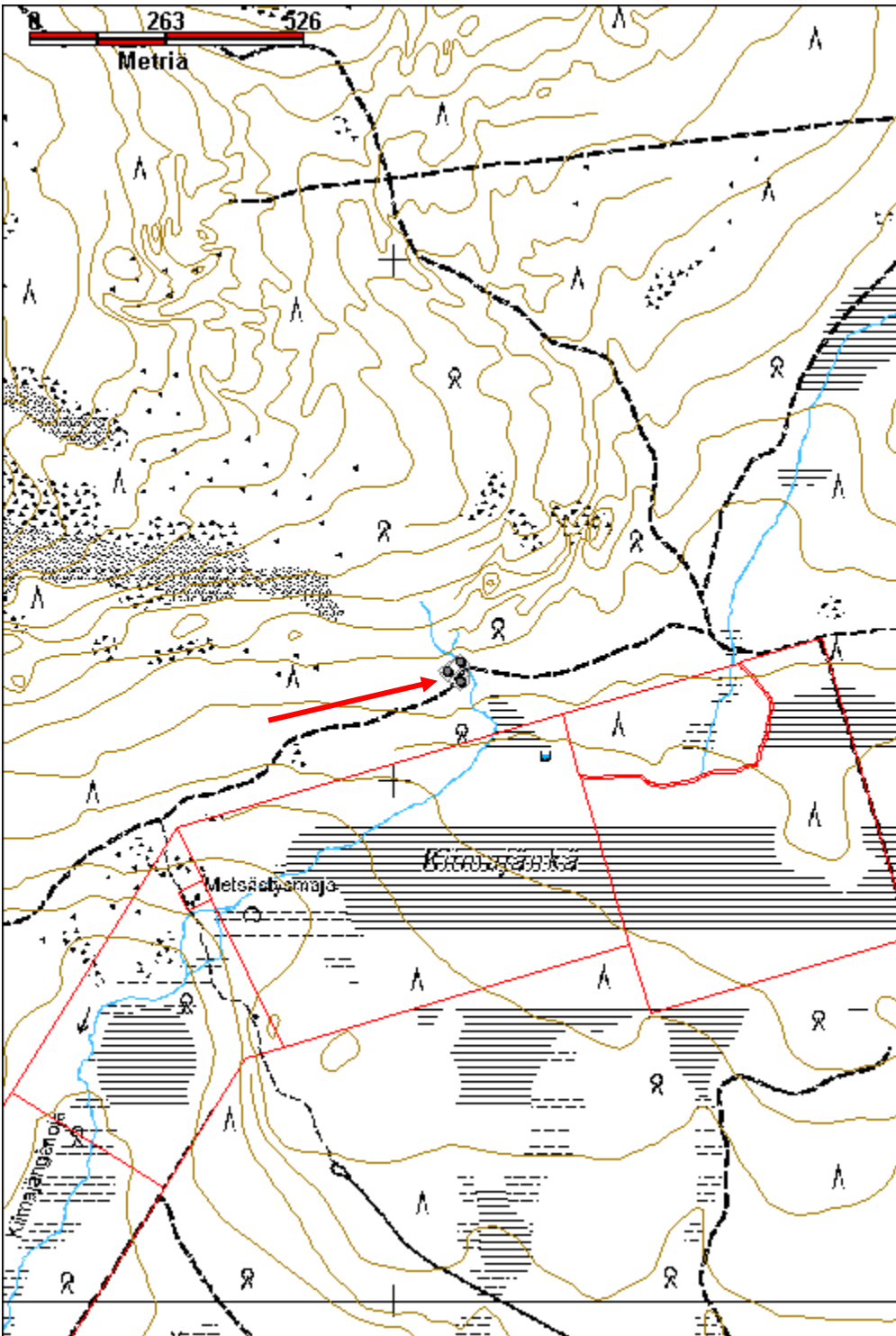


Rakennuksen 2 päällä kasvaa tiheästi koivuja, kuvattu itään.



Rakennuksen 3 piisikiveys ja nurkan hirsii kuvattuna lounaaseen.

Kohdetyyppi:	1 Asuinpaikat	Copyright:	© Metsähallitus 2008 © Maanmittauslaitos 1/MML/08
Koordinaatit:	X 7496208, Y 3469111, Z 225	Mittakaava:	1:10000



Kaarestunturi 2 savottakämpä ja talli jäännös		MH-tunnus: 163016	
Kohdetyyppi:	1 Asuinpaikat	Haltija:	191 Metsätalous Itä-Lappi
Ajoitus:	7116 Uusi aika	Ylläpitäjä:	191 Metsätalous Itä-Lappi
Rakentamisvuosi:		Kunta:	758 SODANKYLÄ
Lukumäärä:	2		
Koordinaatti- selitys:	Alueen keskikoordinaatit	Geometria tuotettu:	4 Gps-mittaus, korjaamaton
Koordinaatit:	X 7498960, Y 3468994, Z 257	Löydöt:	
<i>Taustatiedot</i>			
Vanha kartta, vuoden 1965 peruskarttaan on merkitty kaksi rakennusta vierekkäin katkoviivalla.			
<i>Ympäristön kuvaus</i>			
Kohde sijaitsee Kaarestunturin itäpuolella, suoalueen reunassa. Eteläpuolella noin 20 m päässä kulkee talvitie. Tuore kangas, jossa tiheä koivu- ja kuusimetsä, aluskasvillisuus sammalia, kortetta ja heinää.			
<i>Kohteen kuvaus</i>			
Kämpä 1 jäännös, josta on jäljellä yksittäiset seinähirret ja kurkihirsi sekä kattopuiden jäänteitä. Rakennelman koko on 9,5 m x 7,5 m, päällä kasvaa varsin tiheästi koivuja. Mitään merkkiä liedestä ei ole. (x 3469003, y 7498963)			
Kämpä 2 jäännös, jäljellä on yksittäiset seinähirret ja kurkihirsi sekä kattopuita, jotka ovat kirveellä veistettyjä haljispuolikkaita. Lisäksi yksittäinen suuri hirsi seinälinjan vieressä. Koko n. 10 m x 7 m, hirret ovat osin maatuneet, reunoilla kasvaa tiheästi koivuja. Kämpä näyttää lahonneen paikalleen. (3468984, y 7498959)			
<i>Kohteen rajaus</i>			
Kohde rajautuu havaittujen rakenteiden mukaan.			
<i>Tulkinta</i>			
Savottakämpä ja talli. G.W. Forsström kertoo muistelmissaan Kaaresselässä ja Kaarestunturilla hakatun ainakin vuosina 1901-1903, mahdollisesti kämpä on jo niiden hakkuiden ajalta.			
<i>Lisätietoja</i>			
Forsström, G.W. 1985, Metsäherrana Lapissa 1891 - 1926.			
<i>Toimenpiteet</i>			
<i>Tarkastukset</i>			
Tila: 3 Toteutettu	Laji: 6 Suojeluarvojen tarkastus	Tarkastusvuosi: 2013	

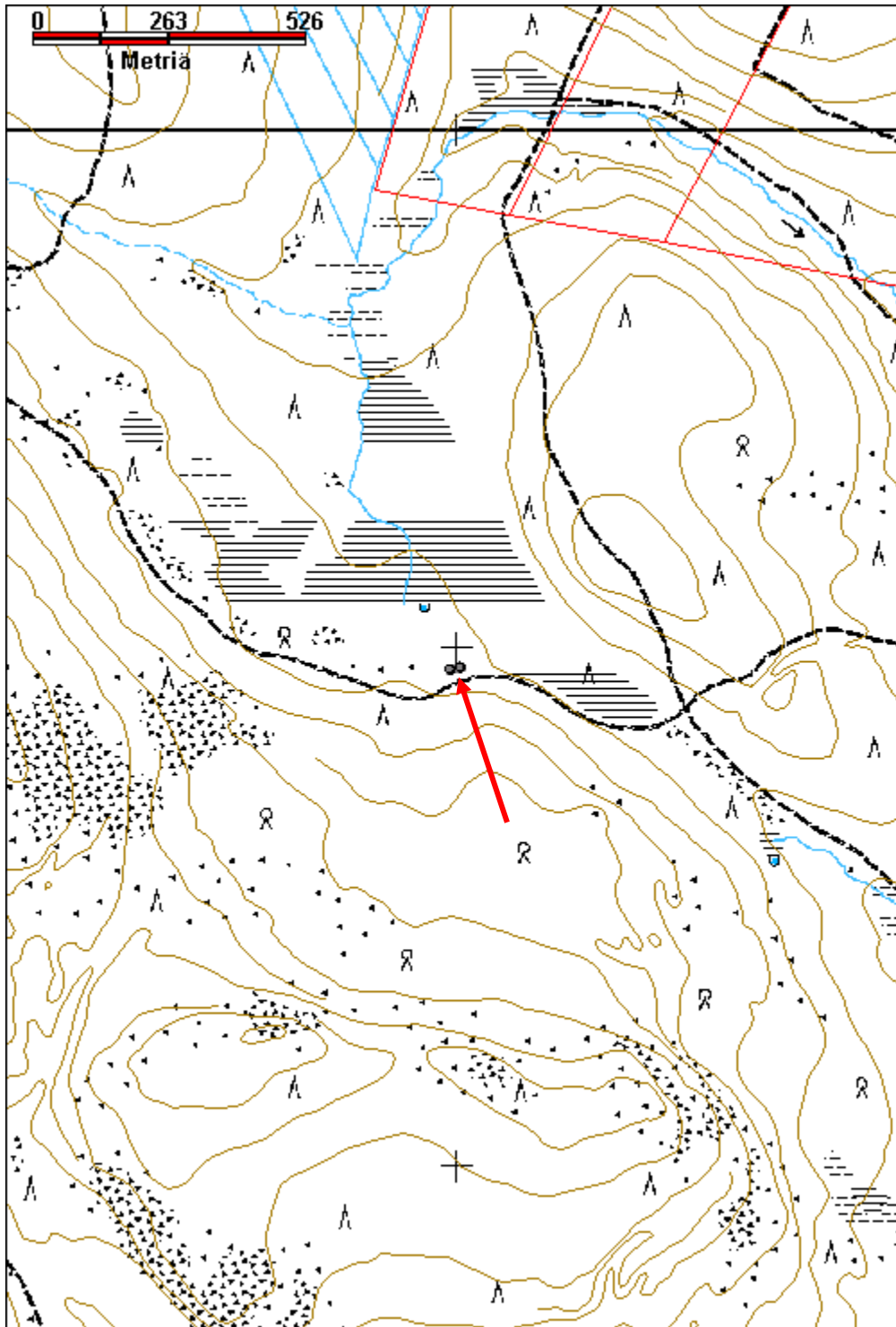
Tarkastuspvm: 11.6.2013 Tarkastaja: J.-P. Joonas
 Kuvaus: KMO kulttuuriperintöinventointi

Viranomais- rekisterinro:		Kunto:	3 Huono
Arvotus:	8 Muu suojeluarvo	Olotila:	2 Ei käytössä
Selitys:		Kohteen suojaus:	9 Muu suojeluarvo
Selitys:		Selitys:	
Ympäristön suojaus:	0 Ei määritelty		
Selitys:			



kämpän pohja 1, kattorakenteita jäljellä, kuvattu luoteeseen.

Kohdetyyppi:	1 Asuinpaikat	Copyright:	© Metsähallitus 2008 © Maanmittauslaitos 1/MML/08
Koordinaatit:	X 7498960, Y 3468994, Z 257	Mittakaava:	1:10000



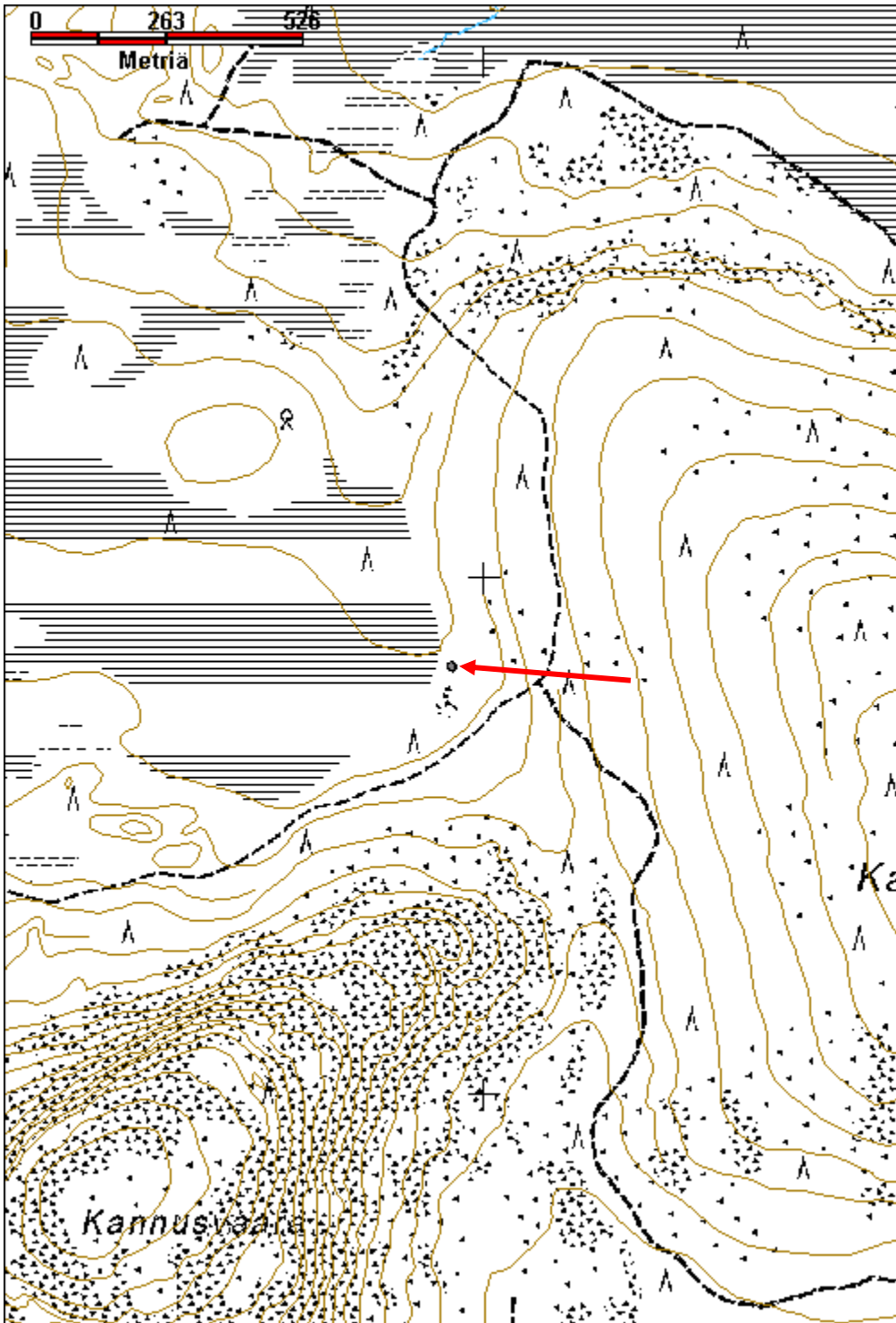
Kannusselkä 1 savottakämpä jäännös		MH-tunnus: 163513	
Kohdetyyppi:	1 Asuinpaikat	Haltija:	191 Metsätalous Itä-Lappi
Ajoitus:	7116 Uusi aika	Ylläpitäjä:	191 Metsätalous Itä-Lappi
Rakentamisvuosi:		Kunta:	758 SODANKYLÄ
Lukumäärä:	1		
Koordinaattiselitys:	Keskikoordinaatit	Geometria tuotettu:	4 Gps-mittaus, korjaamaton
Koordinaatit:	X 7511827, Y 3477935, Z 235	Löydöt:	
<i>Taustatiedot</i>			
SutiGis, huomiokenttään merkitty vanhan kämpän rauniot.			
<i>Ympäristön kuvaus</i>			
Kohde sijaitsee Kannusselän länsireunassa lähellä aapaa, alue on tasainen. Eteläpuolella on rakka ja maaperä on kivinen. Kuivahko kangas, jonka reuna on soistunut, mäntyvaltaista sekametsää.			
<i>Kohteen kuvaus</i>			
Kaksiosaisen kämpän jäännös, luode-kaakko suuntainen. Koko 15,5 m x 7,6 m. Etelänurkassa on säilynyt kolme hirsikertaa, muuten hirret ovat varsin maatuneita ja aluskasvillisuuden peittämiä. Hirsien välissä on sammalta tilkkeenä. Sahalla tehdyt suorakulmaiset ja kaksipuoliset salvokset, joissa on pitkät ylimenevät osat. Molemmissa päädyissä on hieman kattorakenteita jäljellä. Luoteispäässä on kamiinan jäännös, lisäksi rakennelman vieressä on öljytynnyrinpuolikkaasta tehdyn kamiinan jäännös. Kämpän päällä kasvaa koivuja. Mahdollisesti luoteispää on asuinosa ja kaakkoispää talli.			
<i>Kohteen rajaus</i>			
Kohde rajautuu pistemäisesti.			
<i>Tulkinta</i>			
Savottakämpä.			
<i>Lisätietoja</i>			
<i>Toimenpiteet</i>			
<i>Tarkastukset</i>			
Tila: 3 Toteutettu		Laji: 6 Suojeluarvojen tarkastus	
Tarkastuspvm: 11.7.2013		Tarkastaja: J.-P. Jona	
Tarkastusvuosi: 2013		Kuvaus: KMO kulttuuriperintöinventointi	

Viranomais- rekisterinro:		Kunto:	3 Huono
Arvotus:	8 Muu suojeuarvo	Olotila:	2 Ei käytössä
Selitys:		Kohteen suoja:	9 Muu suojeuarvo
		Selitys:	
Ympäristön suoja:	0 Ei määritelty		
Selitys:			



Etelänurkan salvos kuvattuna pohjoiseen.

Kohdetyyppi:	1 Asuinpaikat	Copyright:	© Metsähallitus 2008 © Maanmittauslaitos 1/MML/08
Koordinaatit:	X 7511827, Y 3477935, Z 235	Mittakaava:	1:10000



Kannusselkä 2 savottakämppeäalue jäännös

MH-tunnus: 163515

Kohdetyyppi:	1 Asuinpaikat	Haltija:	191 Metsätalous Itä-Lappi
Ajoitus:	7116 Uusi aika	Ylläpitäjä:	191 Metsätalous Itä-Lappi
Rakentamisvuosi:		Kunta:	758 SODANKYLÄ
Lukumäärä:	6		

Koordinaatti- selitys:	Alueen keskikoordinaatit	Geometria tuotettu:	4 Gps-mittaus, korjaamaton
Koordinaatit:	X 7511894, Y 3480252, Z 217	Löydöt:	

Taustatiedot

SutiGis, huomiokentässä merkintä: entinen kämpän tontti. Myös vuoden 1969 peruskarttaan on merkitty paikalle kaksi talous- tai varastorakennusta. Nykyiseen peruskarttaan alue on merkitty niittynä.

Ympäristön kuvaus

Kohde sijaitsee Kannusselän koillislaidalla, paikalla on pieni niittyalue jonka reunoilla on useita rakennusten jäännöksiä. Maaperä on kivikkoinen, niityn reunoilla kasvaa mäntyjä ja hieman koivuja ja kuusia.

Kohteen kuvaus

Kämpän jäännös josta on jäljellä maapenkki, ja paikoin yksittäiset hirret. Koko 12,5 m x 7,5 m. Vieressä on muutamia palaneiden hirsien pätkiä. Aluskasvillisuuden alla on suuri piisikiveys, kooltaan noin 3 m x 3 m. Vieressä on kuoppa josta kivet on otettu. Päällä kasvaa tiheästi mäntyjä. (X=3480230, Y=7511887)

Niittyalueen eteläpuolella metsässä on kellarin jäännös. Sen katto on romahtanut, kuoppa on kooltaan 3,7 m x 2,3 m. Oviaukon päällä on vielä kattoa säilynyt ja ovi saranoineen on myös jäljellä. Kulkuaukon reunoissa on haljispuolikkaita ja pyöröpuita, kuopan reunoissa olevat hirret ovat pitkälle maatuneet. Kuopassa kasvaa koivuja. (X=3480238, Y=7511858)

Niityn itäreunalla on mahdollinen ladon jäännös, kooltaan 7 m x 6 m. Siitä on jäljellä yksittäiset seinähirret ja eteläpäässä päätykolmion puita kolme kappaletta, myös kattopuita on säilynyt. Hirret ovat pääosin paksun aluskasvillisuuden peitossa, sammalia, heinää ja kortetta. Päällä kasvaa myös koivuja. (X=3480261, Y=7511899)

Lähellä suon reunaa on pienen rakennuksen jäännös. Sen koko on 4,6 m x 4,6 m. Valmistettu suurista pyöröhirsistä, sahalla tehdyt yksipuoliset salvokset. Pohjoisnurkassa on suuri piisikiveys, koko noin 2,5 m x 2 m romahtaneena. Sen päällä on peltikamiinan kansi, jossa on kaksi reikää ja hormin putki. Päällä kasvaa kuusia ja koivuja, sekä kortetta ja varpuja. Mahdollisesti sauna. (X=3480273, Y=7511929)

Edellisestä noin 6 m länteen, aivan suon reunassa, on pieni rakennuksen jäännös, joka on puiden ja paksun aluskasvillisuuden peittämä. Päissä tuntuu yksittäiset hirret, rakennelman koko on

arviolta noin 7,5 m x 4,5 m. Jäljellä on suuri piisikiveys, sortuneen kasan koko on 3,5 m x 3 m ja korkeus noin 70 cm. Kivien päällä kasvaa sammalia. (X=3480258, Y=7511930)

Edellisestä lounaaseen on uuni jonka yhteydessä ei ole rakennusta. Se on muurattu suurista liuskekivistä, pesän päällä on suuren kivet, muualla pienempiä. Muuraamiseen on käytetty laastia. Unin korkeus on 1,5 m, pituus 2,3 m ja leveys 1,6 m. Pesän aukko on 45 cm leveä ja 35 cm korkea. (X=3480244, Y=7511922)

Kohteen rajaus

Kohde rajautuu havaittujen rakenteiden lähiympäristöön.

Tulkinta

Savottakämpäalue.

Lisätietoja

Toimenpiteet

Tarkastukset

Tila: 3 Toteutettu Laji: 6 Suojeluarvojen tarkastus Tarkastusvuosi: 2013
Tarkastuspvm: 11.7.2013 Tarkastaja: J.-P. Joonas
Kuvaus: KMO kulttuuriperintöinventointi

Viranomais- rekisterinro:

Kunto: 3 Huono

Arvotus: 8 Muu suojeluarvo

Olotila: 2 Ei käytössä

**Kohteen
suojelu:** 9 Muu suojeluarvo

Selitys:

Selitys:

Ympäristön suojelu:

0 Ei määritelty

Selitys:



Kellarin katto on sortunut, kuvattu etelään.

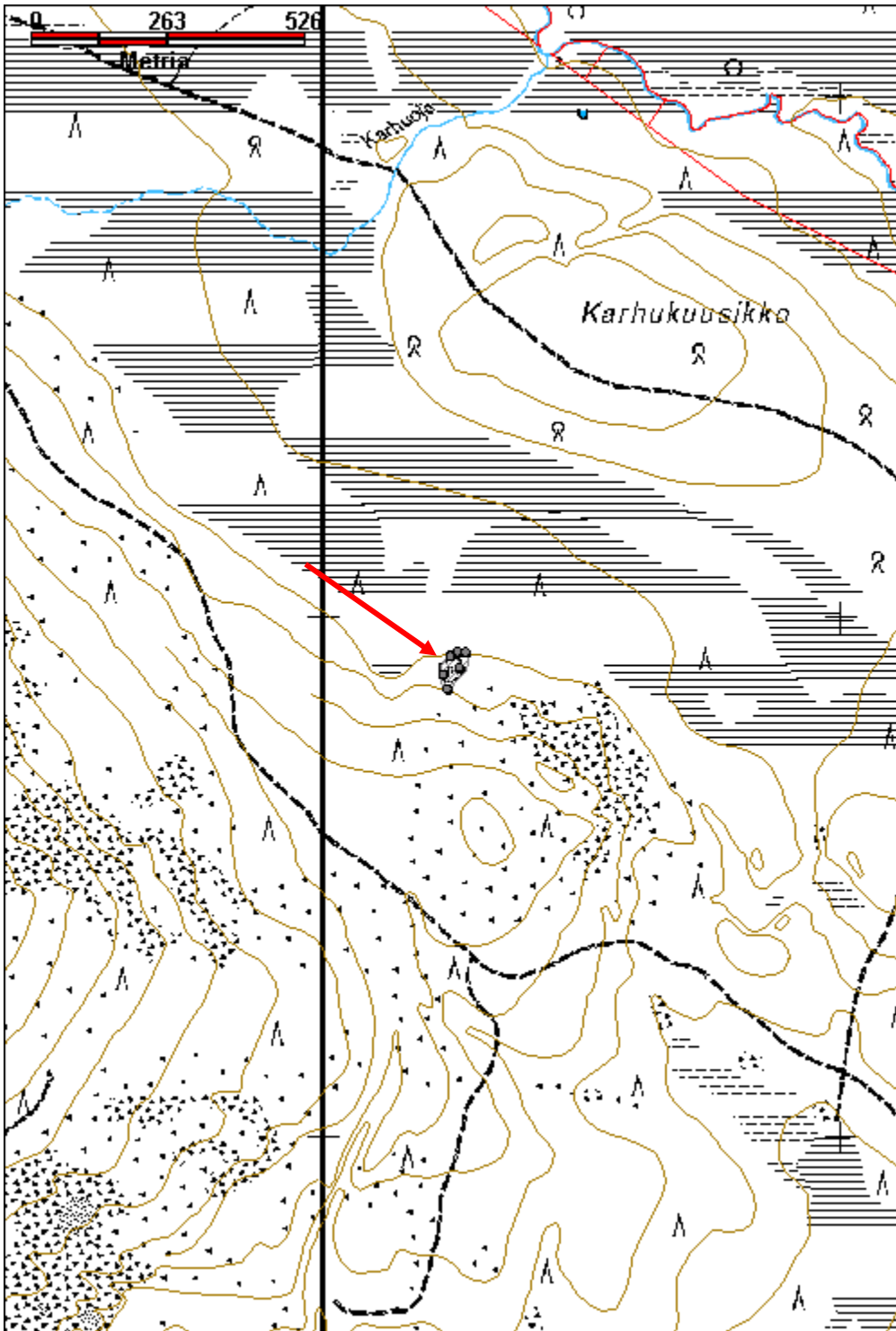


Kämpän 2 seinä- ja kattohirsiä aluskasvillisuuden alla, kuvattu pohjoiseen.



Erillinen uunin jäännös on hyvin säilynyt, kuvattu pohjoiseen.

Kohdetyyppi:	1 Asuinpaikat	Copyright:	© Metsähallitus 2008 © Maanmittauslaitos 1/MML/08
Koordinaatit:	X 7511894, Y 3480252, Z 217	Mittakaava:	1:10000



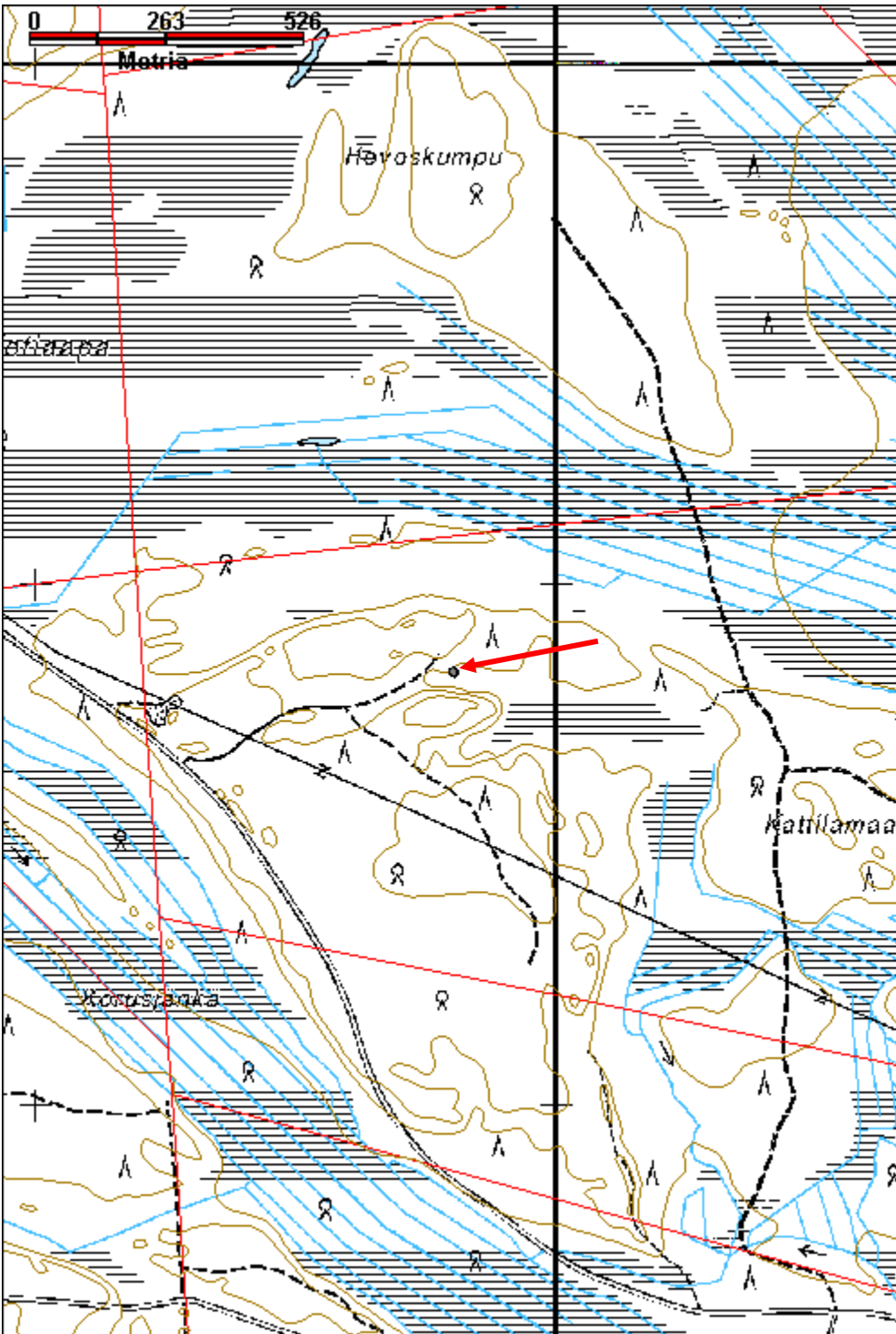
Kattilamaa rakennus jäännös		MH-tunnus: 162490	
Kohdetyyppi:	1 Asuinpaikat	Haltija:	191 Metsätalous Itä-Lappi
Ajoitus:	7116 Uusi aika	Ylläpitäjä:	191 Metsätalous Itä-Lappi
Rakentamisvuosi:		Kunta:	758 SODANKYLÄ
Lukumäärä:	1		
Koordinaattiselitys:	Keskikoordinaatit	Geometria tuotettu:	4 Gps-mittaus, korjaamaton
Koordinaatit:	X 7488831, Y 3479802, Z 187	Löydöt:	
<i>Taustatiedot</i>			
Vanha kartta, vuoden 1962 peruskarttaan on merkitty yksi asuin- ja yksi varastorakennus.			
<i>Ympäristön kuvaus</i>			
Kattilamaa sijaitsee Jeesiöjoen itäpuolella. Rakennelma on Jeesiönratsutieltä lähtevän pistotien päässä, suoalueen länsipäässä matalan hiekkaharjanteen alla. Harvaa mäntymetsää, aluskasvillisuus on vähäistä. Suoalueen päässä on ilmeisesti ollut lähde.			
<i>Kohteen kuvaus</i>			
Pienen kämpän pohja, rakennus on todennäköisesti purettu. Koko 5,7 m x 3,9 m. Jäljellä on matala hiekkapenkki, jonka keskellä on kuoppa josta hiekka on otettu. Myös hieman hirsii jäljellä sekä katon jäänteitä. Runsaasti peltiä, josta osa on galvanoitua, myös hormiputki. Vanhan kartan perusteella jäännös on asuinrakennuksen.			
<i>Kohteen rajaus</i>			
Kohde rajautuu pistemäisesti.			
<i>Tulkinta</i>			
Kämpän jäännös.			
<i>Lisätietoja</i>			
<i>Toimenpiteet</i>			
<i>Tarkastukset</i>			
Tila: 3 Toteutettu		Laji: 6 Suojeluarvojen tarkastus	
Tarkastuspv: 10.6.2013		Tarkastusvuosi: 2013	
Tarkastaja: J.-P. Joonas			
Kuvaus: KMO kulttuuriperintöinventointi			
Viranomaisrekisterinro:		Kunto:	3 Huono

Arvotus:	8 Muu suojeleuarvo	Olotila:	2 Ei käytössä
Selitys:		Kohteen suojele:	9 Muu suojeleuarvo
Selitys:		Selitys:	
Ympäristön suojele:	0 Ei määritelty		
Selitys:			



Kämpästä on jäljellä vain maapenkki ja peltiä, kuvattu etelään.

Kohdetyyppi:	1 Asuinpaikat	Copyright:	© Metsähallitus 2008 © Maanmittauslaitos 1/MML/08
Koordinaatit:	X 7488831, Y 3479802, Z 187	Mittakaava:	1:10000



Kaunismaa sauna jäännös		MH-tunnus: 163508	
Kohdetyyppi:	1 Asuinpaikat	Haltija:	191 Metsätalous Itä-Lappi
Ajoitus:	7116 Uusi aika	Ylläpitäjä:	191 Metsätalous Itä-Lappi
Rakentamisvuosi:		Kunta:	758 SODANKYLÄ
Lukumäärä:	1		
Koordinaattiselitys:	Keskikoordinaatit	Geometria tuotettu:	4 Gps-mittaus, korjaamaton
Koordinaatit:	X 7512353, Y 3461016, Z 288	Löydöt:	
<i>Taustatiedot</i>			
Vanha kartta, merkitty vuonna 1964 tehtyyn Kitisen hoitoalueen karttaan kämpänä ja vuoden 1969 peruskartassa paikalle on merkitty asuinrakennus ja kolme muuta rakennusta. Rovalaen kämpän paikka.			
<i>Ympäristön kuvaus</i>			
Kaunismaa sijaitsee Rovalaen länsipuolella. Kohde on metsäautotien koillispuolella, vanhan kämpäalueen tien vieressä. Alue on tuoretta kangasta, jossa kasvaa suuria kuusia ja mäntyjä.			
<i>Kohteen kuvaus</i>			
Saunan pohja, itse rakennus on purettu. Jäljellä on matala maapenkki, kooltaan 7,5 m x 4,7 m. Sivuseinän keskellä on kiukaan jäännös, eli paikalla valettu betonilaatta, jonka koko on 2,2 m x 2 m. Sen päällä on muutamia pieniä kiuaskiviä sekä peltiromua: tynnyreitä ja hormiputkia. Rakenteet ovat aluskasvillisuuden peitossa.			
Kaikki muut rakenteet on purettu. Jäljellä on vain suuren männyn kylkeen naulattu puinen koukku noin 3 m korkeudella.			
<i>Kohteen rajaus</i>			
Kohde rajautuu pistemäisesti.			
<i>Tulkinta</i>			
Rovalaen kämpän saunan jäännös.			
<i>Lisätietoja</i>			
<i>Toimenpiteet</i>			
<i>Tarkastukset</i>			
Tila: 3 Toteutettu	Laji: 6 Suojeluarvojen tarkastus	Tarkastusvuosi: 2013	

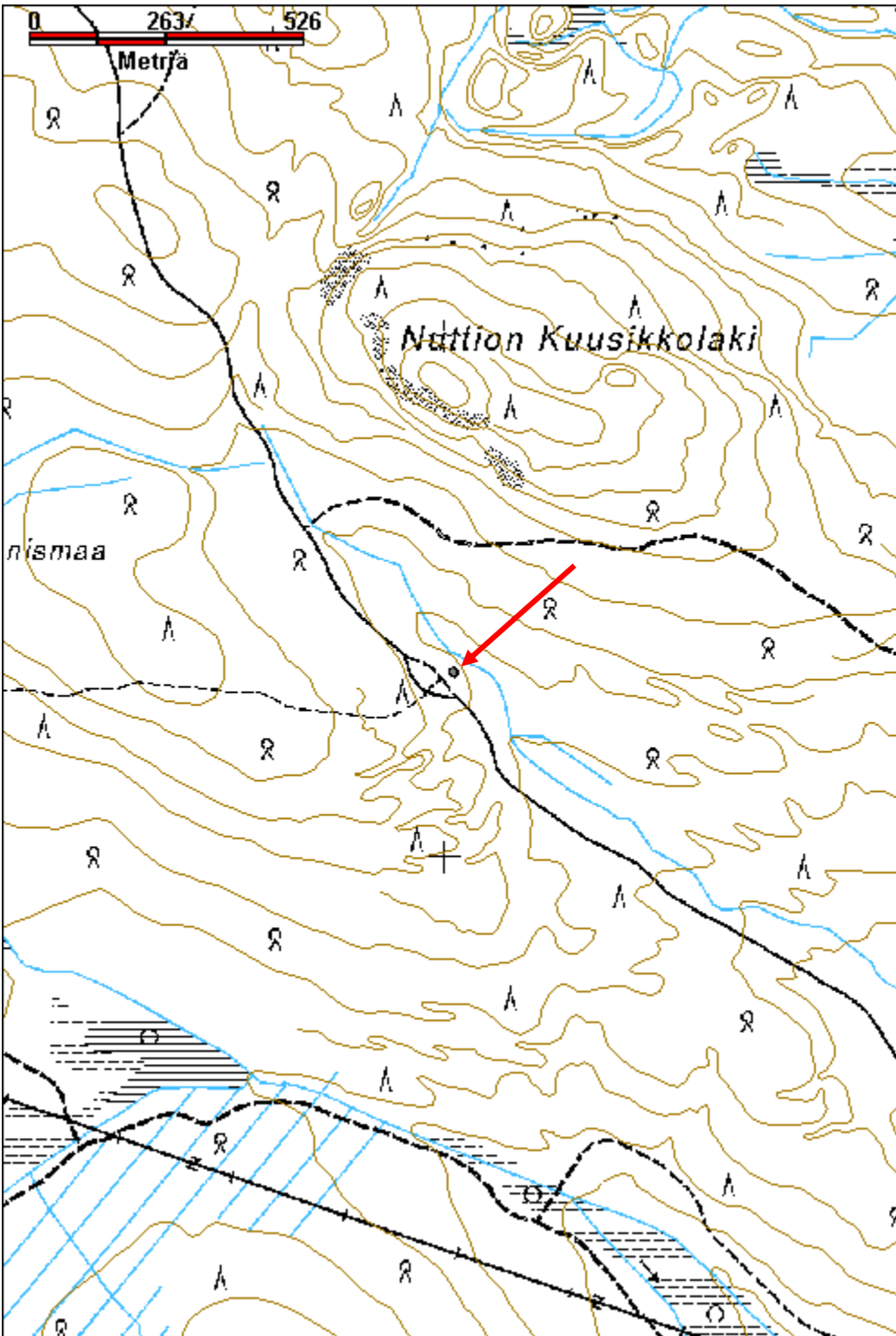
Tarkastuspvm: 19.6.2013 Tarkastaja: J.-P. Joonas
 Kuvaus: KMO kulttuuriperintöinventointi

Viranomais- rekisterinro:		Kunto:	3 Huono
Arvotus:	99 Ei suojeluarvoa	Olotila:	2 Ei käytössä
Selitys:		Kohteen suojaus:	99 Ei suojeluarvoa
Selitys:		Selitys:	
Ympäristön suojaus:	0 Ei määritelty		
Selitys:			



Saunan kiukaan valettu betonilaatta erottuu juuri aluskasvillisuuden alta, kuvattu etelään.

Kohdetyyppi:	1 Asuinpaikat	Copyright:	© Metsähallitus 2008 © Maanmittauslaitos 1/MML/08
Koordinaatit:	X 7512353, Y 3461016, Z 288	Mittakaava:	1:10000



Kiimaselkä savottakämppäalue jäännös		MH-tunnus: 162181	
Kohdetyyppi:	1 Asuinpaikat	Haltija:	191 Metsätalous Itä-Lappi
Ajoitus:	7116 Uusi aika	Ylläpitäjä:	191 Metsätalous Itä-Lappi
Rakentamisvuosi:		Kunta:	758 SODANKYLÄ
Lukumäärä:	3		
Koordinaattiselitys:		Geometria tuotettu:	4 Gps-mittaus, korjaamaton
Koordinaatit:	X 7489430, Y 3511662, Z 229	Löydöt:	
<i>Taustatiedot</i>			
Uusi löytö.			
<i>Ympäristön kuvaus</i>			
Kiimaselkä on soiden ympäröimä harju Tanhuantien pohjoispuolella, lähellä Savukosken kunnanrajaa. Kämppäalue sijaitsee selän lounaispuolella suon reunassa, loivassa rinteessä. Uusi metsäautotie kulkee pohjoispuolelta, ja talvitie kulkee kämppäalueen halki. Teiden välinen alue on aukea.			
<i>Kohteen kuvaus</i>			
Rakennuksen jäännös, joka on lähes täysin tuhoutunut. Luode-kaakko suuntainen, koko 9 m x 8 m. Yhdessä nurkassa on pari hirsikertaa jäljellä, sahalla tehdyt yksipuoliset salvokset. Osa hirsistä on täysin aluskasvillisuuden peitossa, päällä kasvaa koivuja ja kuusta. Vieressä on aukea. Rakennuksen keskellä on maakasa joka näyttää ulottuvan lattian tasoa ylemmäs. Sen ympärillä on oja josta maa on otettu, maaperä on hiekkää. Mahdollinen rakennelma on talli. (X=3511640, Y=7489441)			
Pienen rakennuksen jäännös, sijaitsee talvitien eteläpuolella, aivan sen vieressä. Koko on 3,8 m x 3,5 m. Lounaisseinässä on jäljellä seitsemän hirsikertaa, koillisreunassa ei yhtään. Lounaisseinästä on sahattu moottorisahalla pätkä hirrestä, mahdollisesti käytetty polttopuuna. Valmistettu varaamattomista pyöröhirsistä, sammalta tilkkeenä. Kaksipuoliset kirveellä tehdyt salvokset, sisällä on peltisen hormin pätkä. Koon perusteella rakennus on todennäköisesti sauna. (X=3511671, Y=7489423)			
Kämpän jäännös joka on pitkälle maatonut. Sijaitsee talvitien linjan koillispuolella, saunan lähellä. Koko arviolta 9,8 m x 4,7 m. Vain muutamia hirsistä jäljellä, osa hirsistä on poltettu, lisäksi päälle on kasattu korjuujätteitä. Pohjoisnurkan seinähirsi näyttää olevan sisäpuolelta veistetty tasaiseksi, eli kyseessä olisi asuinkämpä. Päällä kasvaa yksittäinen koivu ja toisen kanto. Oksien alla on hirsien pätkiä. Rakennus on vanhan olinen, mahdollisesti rakennettu jo 1900-luvun alkupuoliskolla. (X=3511682, Y=7489425.)			
<i>Kohteen rajaus</i>			
Kohde rajautuu havaittujen rakenteiden lähiympäristöön.			
<i>Tulkinta</i>			

Savottakämppäalue.

Lisätietoja

Toimenpiteet

Tarkastukset

Tila: 3 Toteutettu Laji: 6 Suojeluarvojen tarkastus Tarkastusvuosi: 2013
Tarkastuspvm: 29.7.2013 Tarkastaja: J.-P. Joonas
Kuvaus: KMO kulttuuriperintöinventointi 2013

**Viranomais-
rekisterinro:**

Kunto: 3 Huono

Arvotus: 8 Muu suojeluarvo

Olotila: 2 Ei käytössä

**Kohteen
suojelu:** 9 Muu suojeluarvo

Selitys:

Selitys:

**Ympäristön
suojelu:**

0 Ei määritelty

Selitys:



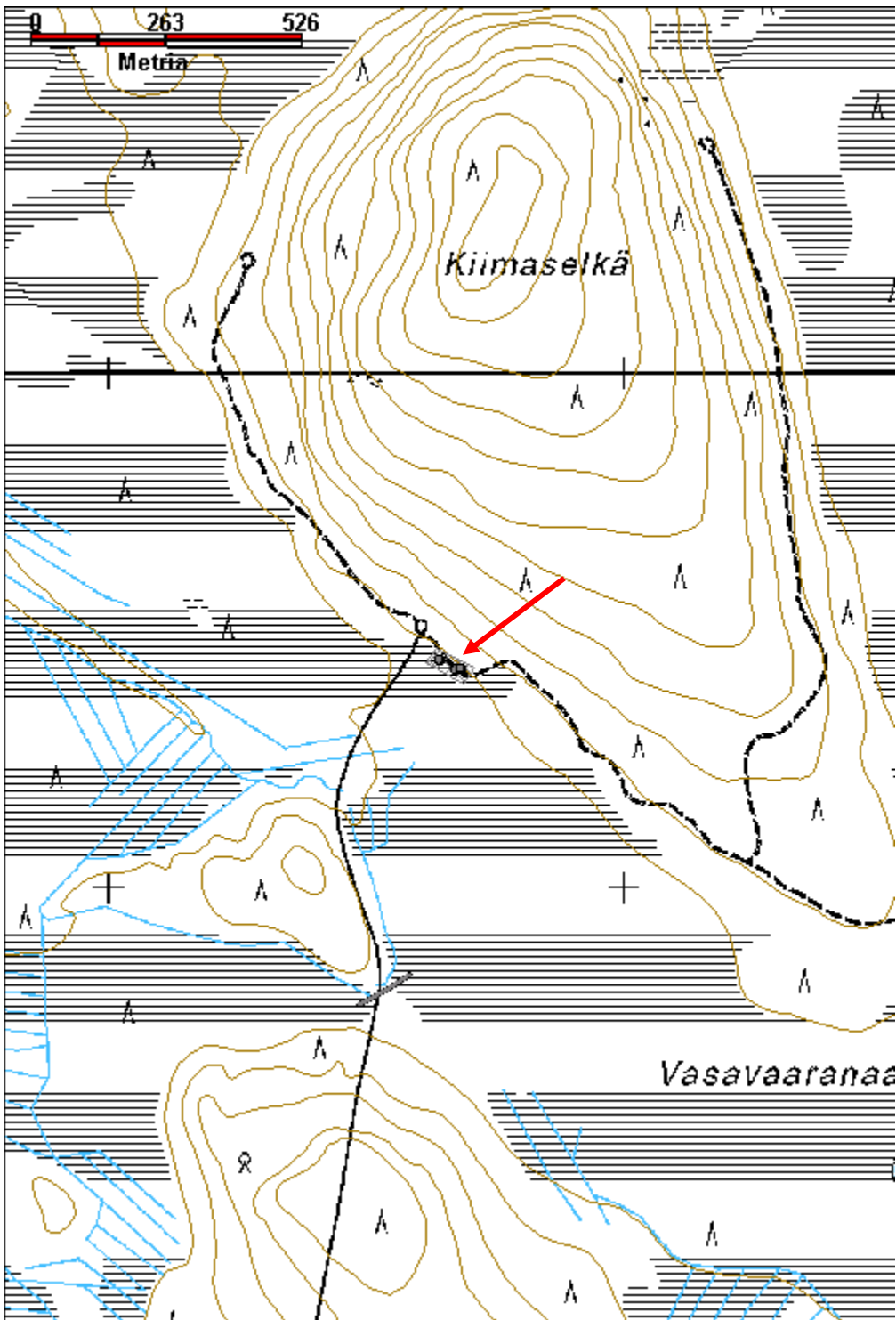
Vasemmalla ylhäällä: Mahdollisen tallin jäännös on kasvillisuuden peittämä ja lähes täysin tuhoutunut, kuvattu pohjoiseen.

Vasemmalla alhaalla: Saunan lounaan puoleinen seinä on varsin hyvin säilynyt, kuvattu koilliseen.



Mahdollinen asuinkämpä on myös lähes täysin tuhoutunut, kuvattu koilliseen.

Kohdetyyppi:	1 Asuinpaikat	Copyright:	© Metsähallitus 2008 © Maanmittauslaitos 1/MML/08
Koordinaatit:	X 7489430, Y 3511662, Z 229	Mittakaava:	1:10000



Kivilaki savottakämppealue jäännös		MH-tunnus: 163033
Kohdetyyppi:	1 Asuinpaikat	Haltija: 191 Metsätalous Itä-Lappi
Ajoitus:	7116 Uusi aika	Ylläpitäjä: 191 Metsätalous Itä-Lappi
Rakentamisvuosi:		Kunta: 758 SODANKYLÄ
Lukumäärä:	6	
Koordinaatti- selitys:	Alueen keskikoordinaatit	Geometria tuotettu: 4 Gps-mittaus, korjaamaton
Koordinaatit:	X 7499906, Y 3461425, Z 217	Löydöt:
<i>Taustatiedot</i>		
Vanha kartta, vuoden 1965 peruskarttaan on merkitty asuinrakennus ja neljä varastorakennusta.		
<i>Ympäristön kuvaus</i>		
Kohde sijaitsee Kaarestunturin Kivilaen länsireunalla, Muotkakaltiojängän laidalla. Hiekkapohjainen kumpare jossa kuivahko kangas, kasvaa mäntyä ja tiheästi nuorta koivua. Paikoin ruohikkoinen aukea jossa pajupuskia.		
<i>Kohteen kuvaus</i>		
Paikalla on kaikkiaan kuusi rakennelmaa, kaksi rakennuksen pohjaa, kaksi rakennuksen jäännöstä ja kaksi kaivon jäännöstä.		
Suuren asuinkämpän pohja, jäljellä on hiekkapenkit joiden reunoissa on hirret, penkit ovat noin metrin levyiset ja noin 20 cm korkeat. Rakennelma on lounas-koillinen suuntainen ja kooltaan 24 m x 8 m. Sisällä on kuoppia joista maa otettu penkkeihin. Kämpässä on neljä huonetta joista jokaisessa on piisi, niissä on paikalla valetut betonilaatat. Ne ovat kooltaan noin 1-1,2 m x 1-1,3 m. Keskellä olevissa huoneissa piisit ovat luoteispuolen seinän vieressä. Lounaispäässä on jäljellä hormin suojapellit. Luoteispuolella rakennelman vieressä on kaksiaskelmaiset portaat. (x 3461421, y 7499886)		
Pieni hirsirakennuksen jäännös edellisen itäpuolella, koko 3,4 m x 2,9 m. Valmistettu suurista pyöröhirsistä, sammalta tilkkeenä. Enimmillään kuusi hirsikertaa jäljellä, seinät noin 1,5 m korkeat. Sahalla tehdyt salvokset, jotka paikoin näyttävät moottorisahalla tehdyiltä. Salvokset ovat pääosin hirsien alapuolella, mutta osin myös yläpuolella tai molemmin puolin. Sisällä on hajonneita puurakenteita, jotka on upotettu seinähirsien väliin. Ei piisin tai kamiinan jäänteitä. Oviaukko on aivan länsinurkassa, kamanapuut ovat jäljellä. (x 3461446, y 7499887)		
Edellisen itäpuolella on kaksi hieman epämääräistä rakennuksen pohjaa, joista ei havaittu kaikkia seinä. Vanhan kartan mukaan paikalla on ollut suuri kaksiosainen rakennus, joten havaitut rakenteet voivat olla yhden suuren rakennuksen pohja.		
Mahdollinen rakennuksen pohja, matalat ja kapeat, heinän peittämät hiekkapenkit jotka eivät jatku täysin ympäri, koko n. 7 m x 6 m. Keskellä kasvaa pajupuska, vieressä mahdollinen lantakasa, joten ehkä talli.		
Kuten edellinen, matala aluskasvillisuuden peittämä hiekkapenkki, joka osin katoaa, ei muita		

rakenteita, keskellä kuopat, koko n. 8 m x 7 m. Päällä kasvaa koivuja ja katajaa. (3461460, y 7499895)

Edellisen pohjoispuolella on saunan jäännös, se sijaitsee lähellä suota. Rakennelman koko on 2,9 m x 2,8 m, valmistettu sahatuista pelkkahirsistä. Nurkissa on sormiliitokset. Keskimäärin kolme hirsikertaa jäljellä. Oviaukko on suolle päin, aivan nurkassa. Vastapäisessä nurkassa on tynnyristä tehty kiuas, jossa kiviä sisällä. Sen vieressä on puulaatikko. Päällä kasvaa koivu ja pajuja. (3461450, y 7499923)

Saunasta länteen, suon reunassa on kaivo. Siinä on lankkuseinät, joita on neljä kerrosta maan pinnan yläpuolella. Lohenpyrstöliitokset nurkissa, lankut kooltaan 2,5x5 tuumaa. Pohjalla on vettä. Kansi on lähes kokonaan maatonut. Kaivon vieressä on peltiämpäri. (x 3461426, y 7499928)

Toinen kaivo on rakennuksen 1 luoteispuolella suon reunassa. Se on kooltaan 1,4 m x 1,5 m. Lankkuseinät, joita on kolme maanpinnan yläpuolella. Katto on kolmeosainen, reunat ovat viistot, suurin osa siitä on maatonut. (x 3461386, y 7499897)

Kohteen rajaus

Kohde rajautuu havaittujen rakenteiden lähiympäristöön.

Tulkinta

Savottakämppäalue.

Lisätietoja

Toimenpiteet

Tarkastukset

Tila: 3 Toteutettu Laji: 6 Suojeluarvojen tarkastus Tarkastusvuosi: 2013
Tarkastuspvm: 20.6.2013 Tarkastaja: J.-P. Jona
Kuvaus: KMO kulttuuriperintöinventointi

**Viranomais-
rekisterinro:**

Kunto: 3 Huono

Olotila: 2 Ei käytössä

Arvotus: 8 Muu suojeluarvo

**Kohteen
suojelu:** 9 Muu suojeluarvo

Selitys:

Selitys:

**Ympäristön
suojelu:**

0 Ei määritelty

Selitys:



Suuren kämpän pohja, jäljellä on hirsien reunustama hiekkapenkki ja betonisia uunin pohjia, kuvattu länteen.



Paikalla valettu betoninen uunin pohja, kuvattu pohjoiseen.



Varsin hyvin säilynyt pienen hirsirakennuksen jäännös, kuvattu koilliseen.



Saunassa on kiukaana kivillä täytetty öljytynnyri, kuvattu itään.

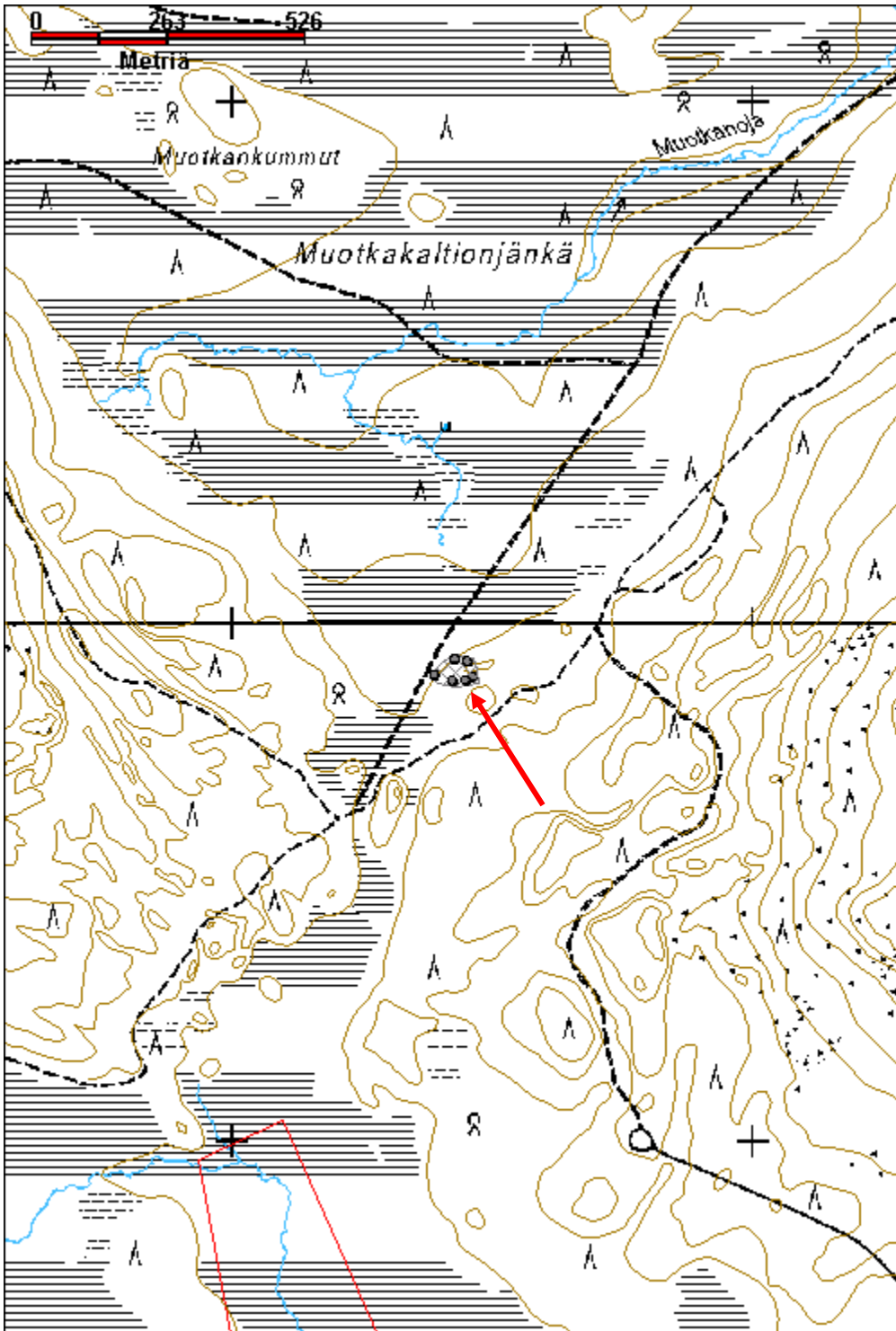


Kaivon 1 nurkissa on lohenvyrstösalkokset, kuvattu lounaaseen.



Kaivo 2 on rakenteeltaan erilainen, kuvattu itään.

Kohdetyyppi:	1 Asuinpaikat	Copyright:	© Metsähallitus 2008 © Maanmittauslaitos 1/MML/08
Koordinaatit:	X 7499906, Y 3461425, Z 217	Mittakaava:	1:10000



Lehmirova 1 savottakämpäalue jäännös

MH-tunnus: 162608

Kohdetyyppi:	1 Asuinpaikat	Haltija:	191 Metsätalous Itä-Lappi
Ajoitus:	7116 Uusi aika	Ylläpitäjä:	191 Metsätalous Itä-Lappi
Rakentamisvuosi:		Kunta:	758 SODANKYLÄ
Lukumäärä:	5		

Koordinaatti- selitys:	Alueen keskikoordinaatit	Geometria tuotettu:	4 Gps-mittaus, korjaamaton
Koordinaatit:	X 7485705, Y 3469410, Z 220	Löydöt:	

Taustatiedot

Vanha kartta, merkitty vuoden 1962 peruskarttaan kämpänä, paikalla on asuinrakennus ja kaksi talousrakennusta.

Ympäristön kuvaus

Kohde sijaitsee Lehmirovan eteläreunassa, lähellä suon reunaa. Alueella kasvaa nuoria mäntyjä ja taimia sekä vanhoja koivuja.

Kohteen kuvaus

Suuren kämpän pohja, koko n. 15 m x 8 m. Jäljellä on matalat maapenkit ja muutamia hirsii, ei kokonaan ympäriinsä. Rakennus on lounas-koillinen suuntaisesti, lounaispäässä on kasa punaisia tiiliä joissa on laastin jäämiä ja sen vieressä kasa kiviä, eli uunin jäännökset. Tiilikasan vieressä on kahden puisen penkin jäännökset. Kämpän pohjoisreunalla on n. 2 m leveä lautarakenteen jäännös, mahdollisesti kämpän sivulla ollut varasto. (x 3469404, y 7485698)

Rakennuksen pohjasta koilliseen on kaivon jäännös. Siitä on jäljellä hirsikehikko, ei kantta. Veden pinnan yläpuoliset pari hirttä ovat varsin maatuneita. Koko n. 1,5 m x 1,5 m. (x 3469418, y 7485714)

Kaivosta edelleen koilliseen on mahdollinen saunan jäännös, paikalla on suurehko aluskasvillisuuden peittämä kivikasa ja sen vieressä pienempi kasa joka on osin näkyvissä. Kivien päällä ja vieressä on galvanoidun pellin paloja. Hirsii ei tunnu olevan jäljellä, mutta mahdollisesti paksun aluskasvillisuuden peittämä hiekkapenkki, jonka koko on ehkä 4 m x 5 m. Päällä kasvaa myös tiheä puusto. (x 3469428, y 7485728)

Rakennuksesta 1 lounaaseen, paikalle tulevan kulku-uran kohdalla, on vanhan kartan mukaan ollut rakennus. Nyt paikalla on ruohikkoinen aukea jossa on pari samansuuntaista puuta maassa, mutta ei muita rakenteita. Puiden etäisyys on noin 8 m. Mahdollisesti talli joka on purettu. (x 3469382, y 7485679)

Tielinjalta länteen on mahdollisen käymälän jäännös, matala suorakaiteen muotoinen kuoppa, jonka toisella reunalla on pari hirttä. Muuta rakennetta ei ole jäljellä, kuopan koko noin 3 m x 2 m. (x 3469361, y 7485680)

<i>Kohteen rajaus</i>
Kohde rajautuu havaittujen rakenteiden lähiympäristöön.
<i>Tulkinta</i>
Savottakämpäalue.
<i>Lisätietoja</i>

<i>Toimenpiteet</i>

<i>Tarkastukset</i>
Tila: 3 Toteutettu Laji: 6 Suojeluarvojen tarkastus Tarkastusvuosi: 2013 Tarkastuspvm: 6.6.2013 Tarkastaja: J.-P. Joonas Kuvaus: KMO kulttuuriperintöinventointi

Viranomais- rekisterinro:		Kunto:	3 Huono
Arvotus:	8 Muu suojeluarvo	Olotila:	2 Ei käytössä
Selitys:		Kohteen suojelu:	9 Muu suojeluarvo
		Selitys:	

Ympäristön suojelu:	0 Ei määritelty
Selitys:	

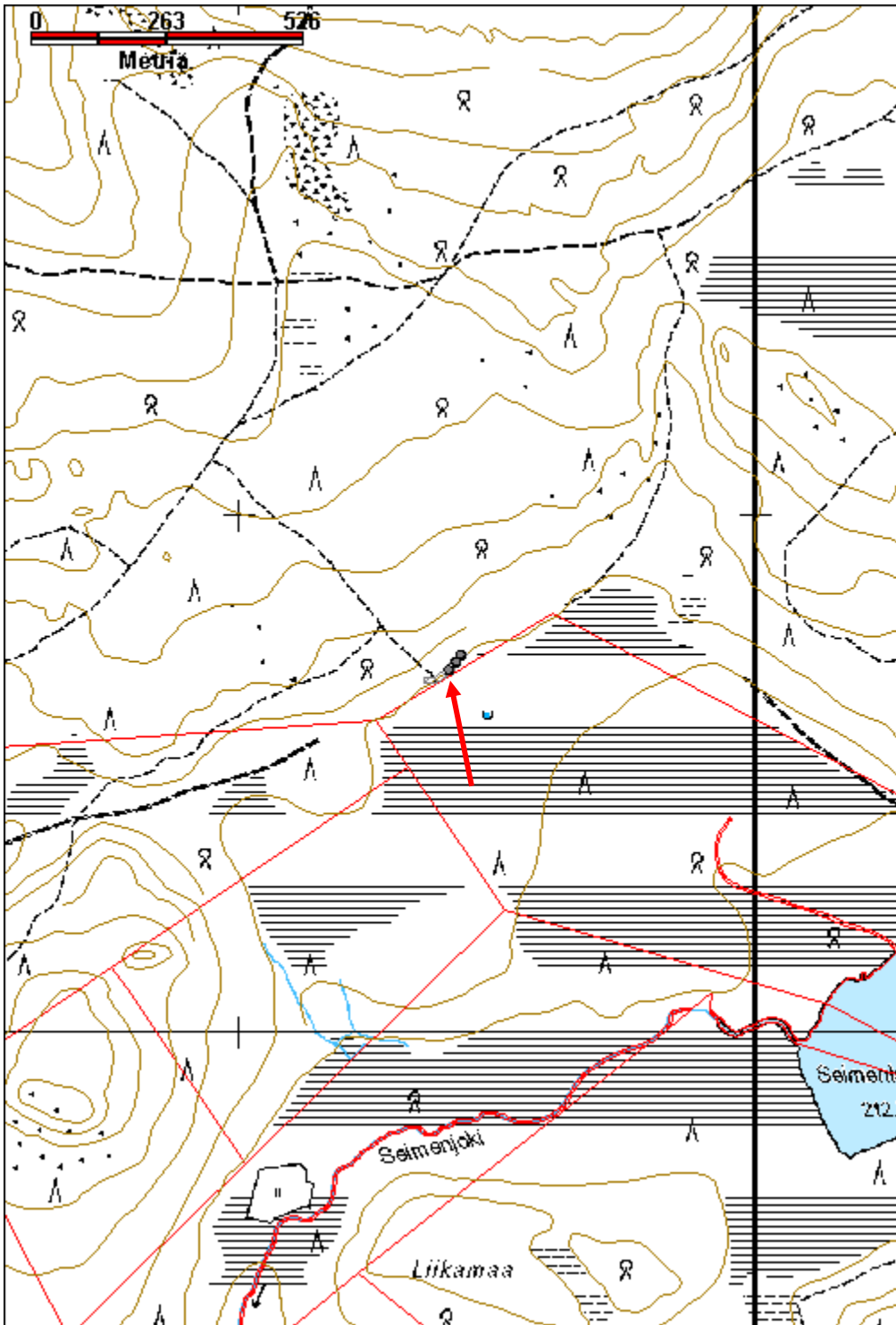


Kämpän paikka erottuu osittain aukeana kohtana, vasemmassa reunassa sortunut liesikiveys, kuvattu itään.



Kaivon kansi on lahonnut, kuvattu itään.

Kohdetyyppi:	1 Asuinpaikat	Copyright:	© Metsähallitus 2008 © Maanmittauslaitos 1/MML/08
Koordinaatit:	X 7485705, Y 3469410, Z 220	Mittakaava:	1:10000



Lehmirova 2 savottakämpäalue jäännös		MH-tunnus: 162628	
Kohdetyyppi:	1 Asuinpaikat	Haltija:	191 Metsätalous Itä-Lappi
Ajoitus:	7116 Uusi aika	Ylläpitäjä:	191 Metsätalous Itä-Lappi
Rakentamisvuosi:		Kunta:	758 SODANKYLÄ
Lukumäärä:	3		
Koordinaatti- selitys:	Alueen keskikoordinaatit	Geometria tuotettu:	4 Gps-mittaus, korjaamaton
Koordinaatit:	X 7485732, Y 3470532, Z 219	Löydöt:	
<i>Taustatiedot</i>			
Vanha kartta, merkitty vuoden 1962 peruskarttaan kämppänä, jossa on yksi asuin- ja yksi varastorakennus.			
<i>Ympäristön kuvaus</i>			
Kohde sijaitsee Lemirovan eteläosassa, Pittiöjängän reunalla. Kämpän kohdalla on lähde josta virtaa oja Seimenlampeen. Jängän reunassa on tuore kangas jossa kasvaa varsin tiheästi koivuja ja kuusia, ylempänä kuivahkoa kangasta.			
<i>Kohteen kuvaus</i>			
Kämpän pohja josta on jäljellä matala maapenkki ja runsaasti lattiarakenteita, alushirsiä ja lattialautoja. Laudat ovat pääosin maatuneet ja katkeilleet, alushirret ovat osin pelkkahirsiä ja osin pyöröhirsiä. Rakennelma on lounas-koillinen suuntainen, koko 16,5 m x 8,5 m. Koillispäässä on liesikiveyksen jäännös jossa on kiviä ja tiilenpaloja. Rakennelman vieressä kantoa vasten on valurautaisen kamiinan osia. Kämpän päällä kasvaa taimia, sammalia ja varpuja. (x 3470512, y 7485733)			
Kämpän pohjasta itäkaakkoon on toinen rakennuksen pohja, sen koko on noin 9 m x 8 m. Hirret ovat sammalen peittämiä ja rakennuksen päällä kasvaa tiheästi koivuja ja kuusia sekä heinää. Jängän puolella on katon jäänteet, kattohuovalla peitettyä lautaa, kooltaan noin 9 m x 3 m. Sen päällä kasvaa osin sammalia ja kortetta. Katon jäänteet ovat kosteassa paikassa, mahdollisesti osin lähteen päällä. Kyseessä on ilmeisesti talli. (x 3470551, y 7485725)			
Edellisestä pohjoiseen on pienen lautarakenteen jäännös joka on vielä osin pystyssä. Se on tukevarakenteinen, nurkissa on sahatut tolpat ja myös lattiassa on paksuja sahattuja hirsiiä. Seinät ovat kuorimatonta pintalautaa. Jäljellä on myös oven jäänteitä joissa on saranat kiinni. Rakennelman koko on n. 3 m x 2 m. (x 3470552, y 7485745)			
<i>Kohteen rajaus</i>			
Kohde rajautuu havaittujen rakenteiden lähiympäristöön.			
<i>Tulkinta</i>			
Savottakämpäalue.			
<i>Lisätietoja</i>			

Toimenpiteet**Tarkastukset**

Tila: 3 Toteutettu Laji: 6 Suojeluarvojen tarkastus Tarkastusvuosi: 2013
 Tarkastuspvm: 6.6.2013 Tarkastaja: J.-P. Joonas
 Kuvaus: KMO kulttuuriperintöinventointi

**Viranomais-
rekisterinro:****Kunto:** 3 Huono**Arvotus:** 8 Muu suojeluarvo**Olotila:** 2 Ei käytössä**Kohteen
suojaus:** 9 Muu suojeluarvo**Selitys:****Selitys:****Ympäristön
suojaus:**

0 Ei määritelty

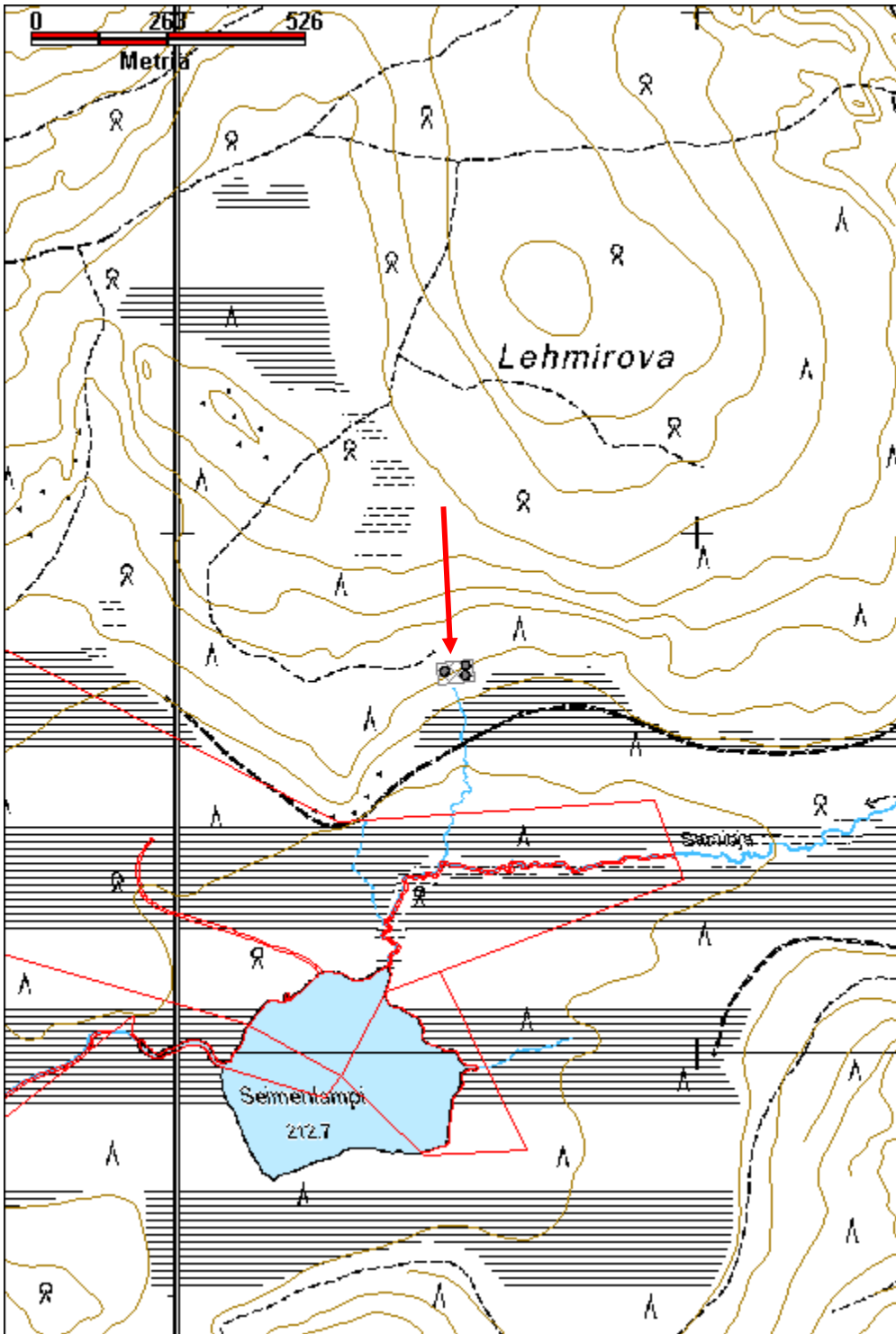
Selitys:

Kämpästä on jäljellä lähinnä vain lattiaautoja.



Pienen ja tukevarakenteisen lautarakennuksen jäänteet kuvattuna itään.

Kohdetyyppi:	1 Asuinpaikat	Copyright:	© Metsähallitus 2008 © Maanmittauslaitos 1/MML/08
Koordinaatit:	X 7485732, Y 3470532, Z 219	Mittakaava:	1:10000



Leväsaarenoja savottakämppeä jäännös		MH-tunnus: 163335	
Kohdetyyppi:	1 Asuinpaikat	Haltija:	191 Metsätalous Itä-Lappi
Ajoitus:	7116 Uusi aika	Ylläpitäjä:	191 Metsätalous Itä-Lappi
Rakentamisvuosi:		Kunta:	758 SODANKYLÄ
Lukumäärä:	1		
Koordinaattiselitys:	Keskikoordinaatit	Geometria tuotettu:	4 Gps-mittaus, korjaamaton
Koordinaatit:	X 7497720, Y 3453644, Z 217	Löydöt:	
<i>Taustatiedot</i>			
Jani Kauppi kertoi rakennuksen jäännöksestä.			
<i>Ympäristön kuvaus</i>			
Leväsaarenoja sijaitsee Alalaen ja Sivakkavaaran välissä ja laskee etelään kohti Jeesiöjokea. Kohde sijaitsee Leväsaarenojan latvoilla, ojan itärannalla ja muutaman metrin pohjoiseen talvitiestä. Ojan varsi on lehtoa jossa kasvaa tiheä koivu- ja kuusimetsä, aluskasvillisuus on vieressä rehevä. Myös kämpän päällä kasvaa koivua ja kuusta, mutta aluskasvillisuus on vähäinen, lähinnä sammalia.			
<i>Kohteen kuvaus</i>			
Suuri kämpän pohja, koko 27,5 m x 7,5 m. Pohjois-etelä suuntainen, jäljellä on pari kertaa aluskasvillisuuden peittämiä seinähirsiiä. Kämpässä on ollut neljä huonetta, joista päätyhuoneissa on suuret liuskekivistä tehdyt piisikiveykset. Ne ovat kooltaan noin 3 m x 3 m ja eteläpään kasa on lähes 1,5 m korkea. Seinähirret ovat varsin maatuneet, mutta niissä on havaittavissa pokasahalla tehdyt nurkkasalvokset. Pohjoispäädyn huone on varsin pieni. Mahdollisesti päätyhuoneet ovat asuinhuoneet ja keskiosa talli ja/tai varasto.			
<i>Kohteen rajaus</i>			
Kohde rajautuu havaittujen rakenteiden mukaan.			
<i>Tulkinta</i>			
Savottakämppeä, joka rakenteiden maatuneisuuden perusteella on 1900-luvun alkupuoliskolta.			
<i>Lisätietoja</i>			
Inventointialueella havaittiin kaksi muuta samantyyppistä rakennuksen pohjaa, Reiska numerot 163050 ja 162506.			
<i>Toimenpiteet</i>			
<i>Tarkastukset</i>			
Tila: 3 Toteutettu	Laji: 6 Suojeluarvojen tarkastus	Tarkastusvuosi: 2013	

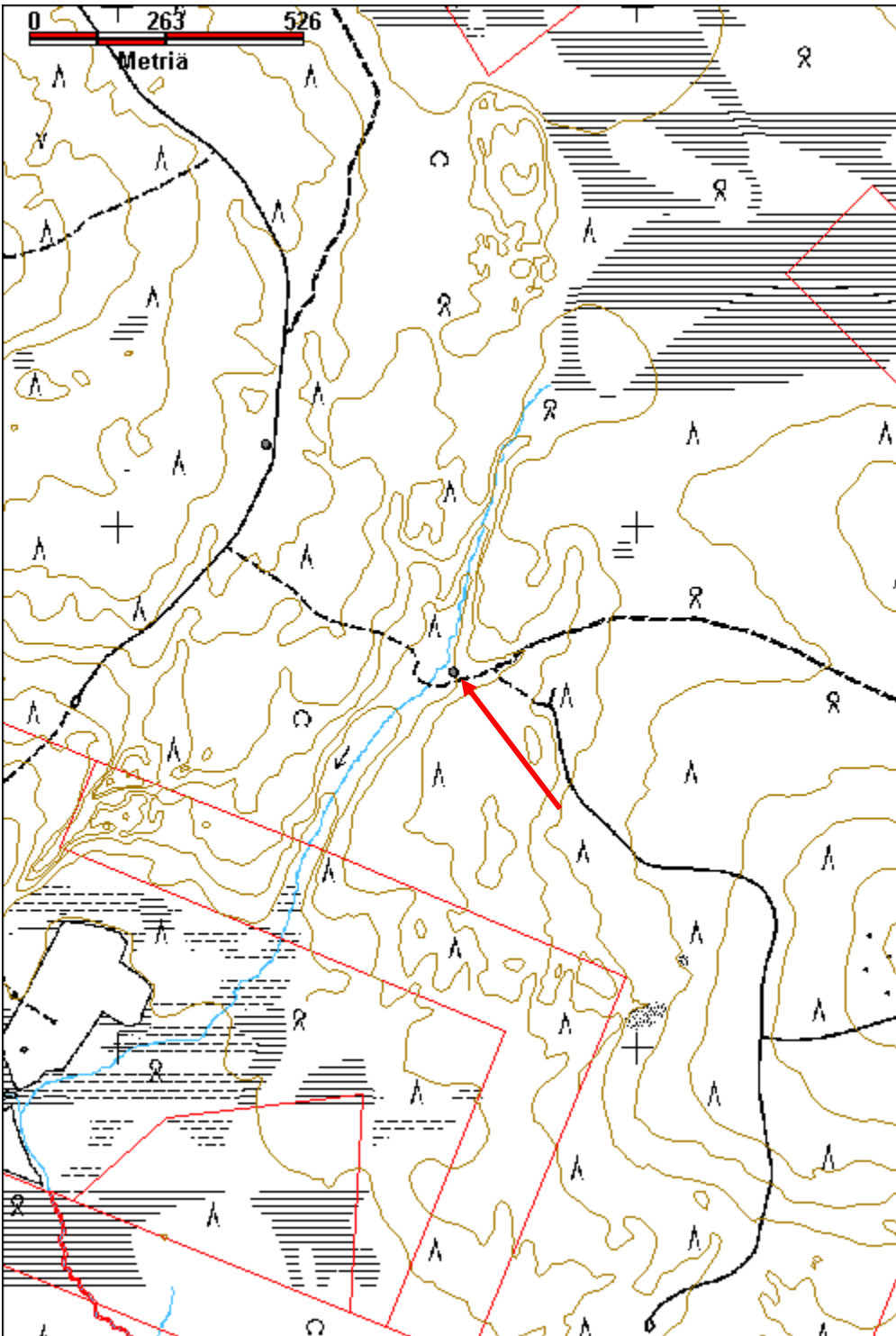
Tarkastuspvm: 25.6.2013 Tarkastaja: J.-P. Joonas
 Kuvaus: KMO kulttuuriperintöinventointi

Viranomais- rekisterinro:		Kunto:	3 Huono
Arvotus:	8 Muu suojeluarvo	Olotila:	2 Ei käytössä
Selitys:		Kohteen suojaus:	9 Muu suojeluarvo
Selitys:		Selitys:	
Ympäristön suojaus:	0 Ei määritelty		
Selitys:			



Suuren kämpän pohjan päällä kasvaa runsaasti puita, kuvattu luoteeseen.

Kohdetyyppi:	1 Asuinpaikat	Copyright:	© Metsähallitus 2008 © Maanmittauslaitos 1/MML/08
Koordinaatit:	X 7497720, Y 3453644, Z 217	Mittakaava:	1:10000



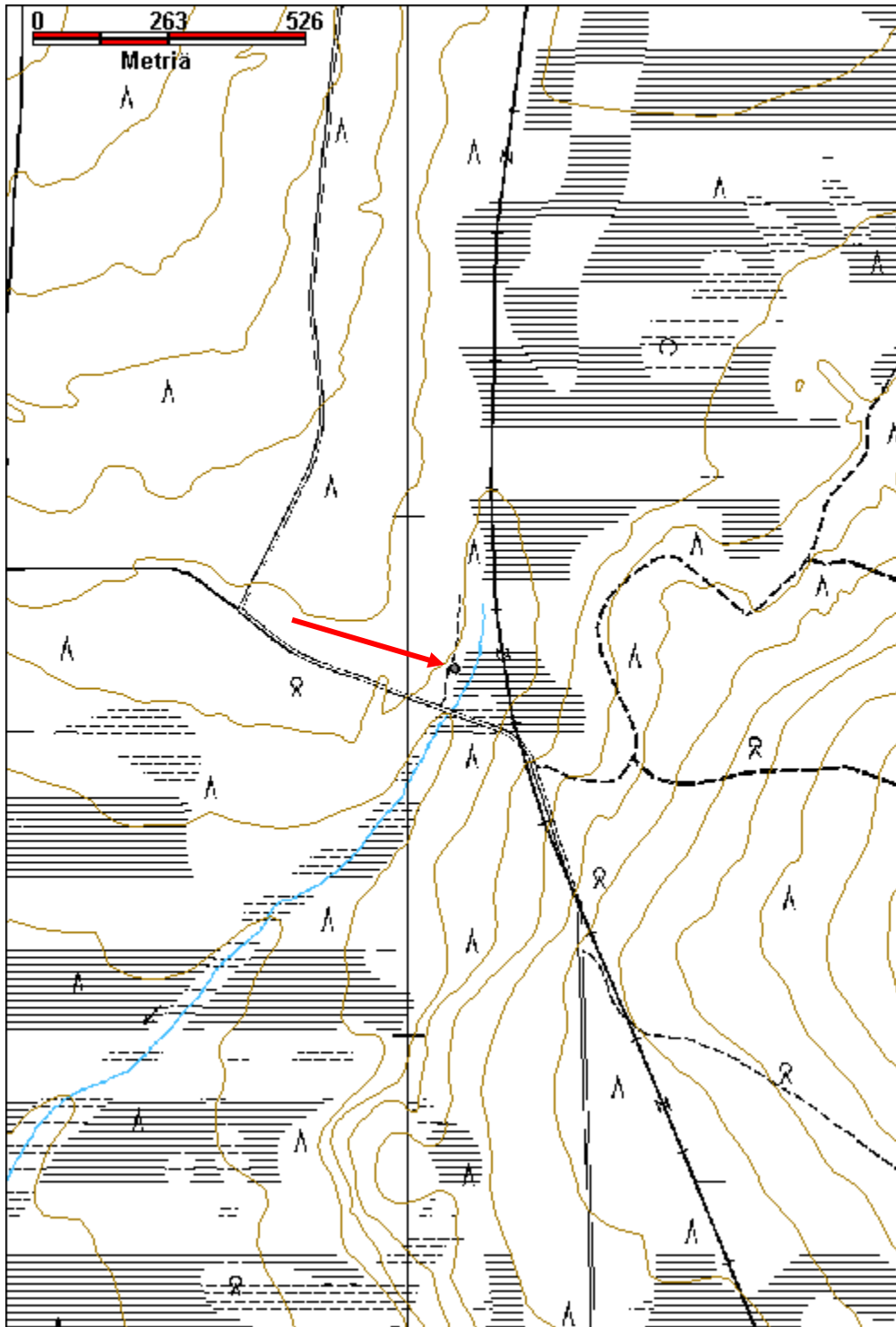
Metsävaara savottakämpä jäännös		MH-tunnus: 162316
Kohdetyyppi:	1 Asuinpaikat	Haltija: 191 Metsätalous Itä-Lappi
Ajoitus:	7116 Uusi aika	Ylläpitäjä: 191 Metsätalous Itä-Lappi
Rakentamisvuosi:		Kunta: 758 SODANKYLÄ
Lukumäärä:	1	
Koordinaattiselitys:		Geometria tuotettu: 4 Gps-mittaus, korjaamaton
Koordinaatit:	X 7498707, Y 3505090, Z 212	Löydöt:
<i>Taustatiedot</i>		
Vanha kartta, vuoden 1974 topografiseen karttaan on merkitty yksi talous- tai varastorakennus.		
<i>Ympäristön kuvaus</i>		
Metsävaara sijaitsee Moskuvaaran itäpuolella. Kohde on Tinasenojan länsirannalla, nykyisen metsäautotien pohjoispuolella ja siitä pohjoiseen erkautuvan polun itäpuolella. Alue on kuivahkoa kangasta jossa kasvaa tiheähköä sekametsää.		
<i>Kohteen kuvaus</i>		
Pieni kämpän jäännös, pituus 11,5 m ja leveys 6 m. Kaksiosainen, pohjois-etelä suuntainen. Koilliskulmassa on piisikiveys, yksittäiset tai enintään pari hirttä jäljellä, aluskasvillisuuden peittämiä. Rakennelman päällä kasvaa tiheästi koivuja ja kuusia, lisäksi päälle on kaatunut suurehko kuusi.		
<i>Kohteen rajaus</i>		
Kohde rajautuu havaitun rakenteen lähiympäristöön.		
<i>Tulkinta</i>		
Savottakämpä.		
<i>Lisätietoja</i>		
<i>Toimenpiteet</i>		
<i>Tarkastukset</i>		
Tila: 3 Toteutettu	Laji: 6 Suojeluarvojen tarkastus	Tarkastusvuosi: 2013
Tarkastuspvm: 10.7.2013		Tarkastaja: J.-P. Joonas
Kuvaus: KMO kulttuuriperintöinventointi		
Viranomaisrekisterinro:		Kunto: 3 Huono

Arvotus:	8 Muu suojeluarvo	Olotila:	2 Ei käytössä
Selitys:		Kohteen suojelu:	9 Muu suojeluarvo
Selitys:		Selitys:	
Ympäristön suojelu:	0 Ei määritelty		
Selitys:			



Huonosti säilynyt ja kasvillisuuden peittämä kämpän jäännös kuvattuna etelään.

Kohdetyyppi:	1 Asuinpaikat	Copyright:	© Metsähallitus 2008 © Maanmittauslaitos 1/MML/08
Koordinaatit:	X 7498707, Y 3505090, Z 212	Mittakaava:	1:10000




Niliselkä savottakämppeäalue jäännös		MH-tunnus: 162789	
Kohdetyyppi:	1 Asuinpaikat	Haltija:	191 Metsätalous Itä-Lappi
Ajoitus:	7116 Uusi aika	Ylläpitäjä:	191 Metsätalous Itä-Lappi
Rakentamisvuosi:		Kunta:	758 SODANKYLÄ
Lukumäärä:	3		
Koordinaatti- selitys:	Alueen keskikoordinaatit	Geometria tuotettu:	4 Gps-mittaus, korjaamaton
Koordinaatit:	X 7496806, Y 3471569, Z 229	Löydöt:	
<i>Taustatiedot</i>			
Vanha kartta, merkitty vuoden 1962 peruskarttaan kämpänä ja paikalle on merkitty yksi asuinrakennus ja kaksi varastorakennusta.			
<i>Ympäristön kuvaus</i>			
Kohde sijaitsee Niliselän koillisreunassa, moottorikelkkareitin molemmin puolin. Pieni aukea jonka reunoilla kasvaa koivikkoa ja muutamia vanhoja mäntyjä. Aluskasvillisuus on heiniä, sammalia ja varpuja.			
<i>Kohteen kuvaus</i>			
Pieni kämpän pohja, koko 6,6 m x 3,7 m, jäljellä on hiekkapenkki ja osin yksittäiset hirret. Rakennelma on itä-länsi suuntainen, länsipäässä on maahan kaatuneen seinän jäännökset, pystyhirret. Itäpäässä on liuskekivistä muurattu uuni, joka on varsin hyvin säilynyt, laastia osin jäljellä. Se on kooltaan 1,5 m x 1,2 m ja korkeus 1,5 m, piippu on osin sortunut. Uunin päällä on valurautainen liedan taso, jossa on kaksi reikää. Rakennelman päällä kasvaa koivun taimia. (x 3471562, y 7496796)			
Kaivo, sijaitsee aivan kelkkareitin lounaispuolella. Kuopan koko n. 1 m x 1 m, syvyys tuntuu olevan vain 1,5 m. Reunoissa on hirsikehikko, jonka hirret ovat pääosin sammalen peitossa. (x 3471570, y 7496804)			
Kelkkareitin koillispuolella on toinen pienen rakennuksen pohja. Sen koko on noin 5 m x 5 m, jäljellä on vain matala maapenkki, joka on sammalien ja aluskasvillisuuden peittämä. Lounaisnurkassa on uunin jäännökset. Sijainnin ja koon perusteella ilmeisesti sauna. (x 3471576, y 7496816)			
<i>Kohteen rajaus</i>			
Kohde rajautuu havaittujen rakenteiden lähiympäristöön.			
<i>Tulkinta</i>			
Savottakämppeäalue.			
<i>Lisätietoja</i>			

Toimenpiteet***Tarkastukset***

Tila: 3 Toteutettu Laji: 6 Suojeluarvojen tarkastus Tarkastusvuosi: 2013
 Tarkastuspvm: 11.6.2013 Tarkastaja: J.-P. Joona
 Kuvaus: KMO kulttuuriperintöinventointi

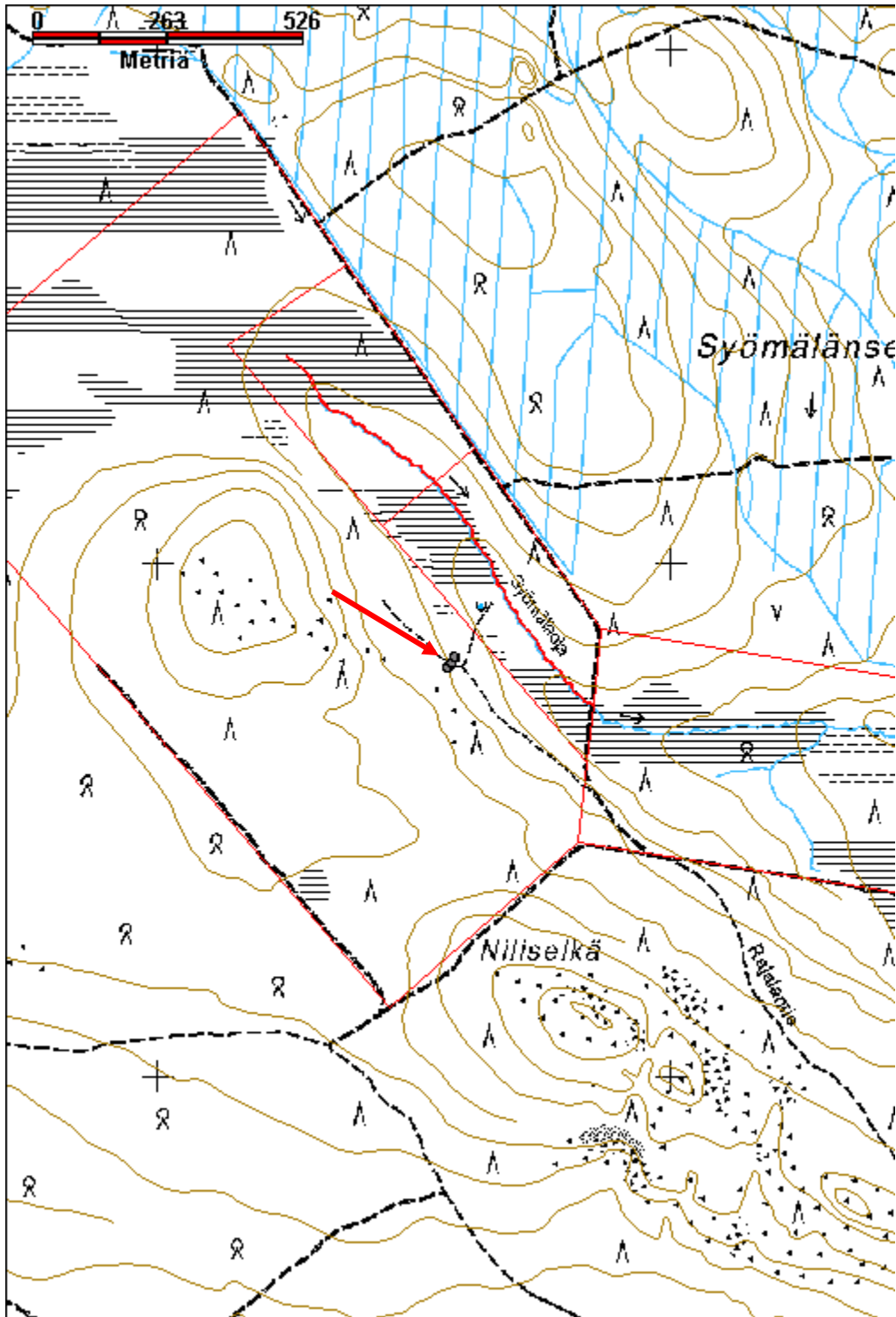
**Viranomais-
rekisterinro:****Kunto:** 3 Huono**Arvotus:** 8 Muu suojeluarvo**Olotila:** 2 Ei käytössä**Kohteen
suojelu:** 9 Muu suojeluarvo**Selitys:****Selitys:****Ympäristön
suojelu:**

0 Ei määritelty

Selitys:

Kämpän itäpäässä on hyvin säilyneen uunin jäännös, kuvattu etelään.

Kohdetyyppi:	1 Asuinpaikat	Copyright:	© Metsähallitus 2008 © Maanmittauslaitos 1/MML/08
Koordinaatit:	X 7496806, Y 3471569, Z 229	Mittakaava:	1:10000



Nuttiolampi savottakämppeäalue jäännös		MH-tunnus: 163481	
Kohdetyyppi:	1 Asuinpaikat	Haltija:	191 Metsätalous Itä-Lappi
Ajoitus:	7116 Uusi aika	Ylläpitäjä:	191 Metsätalous Itä-Lappi
Rakentamisvuosi:		Kunta:	758 SODANKYLÄ
Lukumäärä:	3		
Koordinaattiselitys:	Alueen keskikoordinaatit	Geometria tuotettu:	4 Gps-mittaus, korjaamaton
Koordinaatit:	X 7510514, Y 3456727, Z 230	Löydöt:	
<i>Taustatiedot</i>			
Metsuri Asko Moskuvaara kertoi kämpän raunioista Nuttiolammen koillispuolella.			
<i>Ympäristön kuvaus</i>			
Nuttiolampi sijaitsee Sattaseen virtaavassa Nuttio-ojassa, Pikkunivanvaaran ja Vainiovaaran välissä. Kohde on lammen koillispuolella loivassa rinteessä. Alue on tuoretta kangasta, jossa kasvaa sekametsää, koivua, kuusta ja mäntyä, aluskasvillisuus on sammalia ja varpuja.			
<i>Kohteen kuvaus</i>			
Paikalla on kolme rakennuksen pohjaa.			
Eteläisin kämppä on kaksiosainen, kooltaan 10,3 m x 6,3 m, väliseinä on puolella välissä. Se on suunnilleen itä-länsi suuntaisesti, eli poikittain rinteessä. Alarinteen puoleisen osan hirret ovat näkyvissä, ylärinteen puolella hirret ovat aluskasvillisuuden peittämiä. Valmistettu suurista pyöröhirsistä, jotka on kaadettu kirveellä ja katkottu sahalla. Kirveellä veistetyt alapuoliset salvokset. Jäljellä on kaksi hirsikertaa, joiden välissä on suuri rako. Koillisnurkassa on pieni piisin jäännös. Itäpään sisäseinät on veistetty tasaiseksi, eli se on todennäköisesti asuinpuoli ja alarinteessä on talli. Ylärinteen puolella rakennelman päässä on epämääräisen muotoinen kuoppa, mahdollisesti kivenottokuoppa.			
Toinen kämppä sijaitsee noin 15 m pohjoiseen edellisestä. Pienehkön kämpän jäännös, kooltaan 8 m x 4,7 m. Se sijaitsee rinteen suuntaisesti, eli suunnilleen luode-kaakko suuntaisesti. Hirret ovat aluskasvillisuuden peittämiä ja keskellä on kurkihirren jäännös. Etelänurkassa on piisikiveys, joka on lähes metrin korkea. Piippu on romahtanut seinän ulkopuolelle, piisin koko on noin 2 m x 2 m.			
Kolmas kämpän pohja sijaitsee noin 5 m edellisestä länteen, hieman alarinteeseen päin. Rakenteet ovat täysin aluskasvillisuuden peittämiä. Mahdollisesti kaksiosainen rakennus. Kaakko-luode suuntainen, koko 7,2 m x 3,6 m. Piisi on itänurkassa ja päädyn vieressä on kuoppa josta kiviä on ilmeisesti otettu. Päällä kasvaa kuusia ja koivuja.			
<i>Kohteen rajaus</i>			
Kohde rajautuu havaittujen rakenteiden lähiympäristöön.			

Tulkinta

Rakenteiden perusteella 1900-luvun alkupuoliskolle ajoittuva savottakämpä.

Lisätietoja***Toimenpiteet******Tarkastukset***

Tila: 3 Toteutettu Laji: 6 Suojeluarvojen tarkastus Tarkastusvuosi: 2013
 Tarkastuspvm: 8.7.2013 Tarkastaja: J.-P. Joonas
 Kuvaus: KMO kulttuuriperintöinventointi

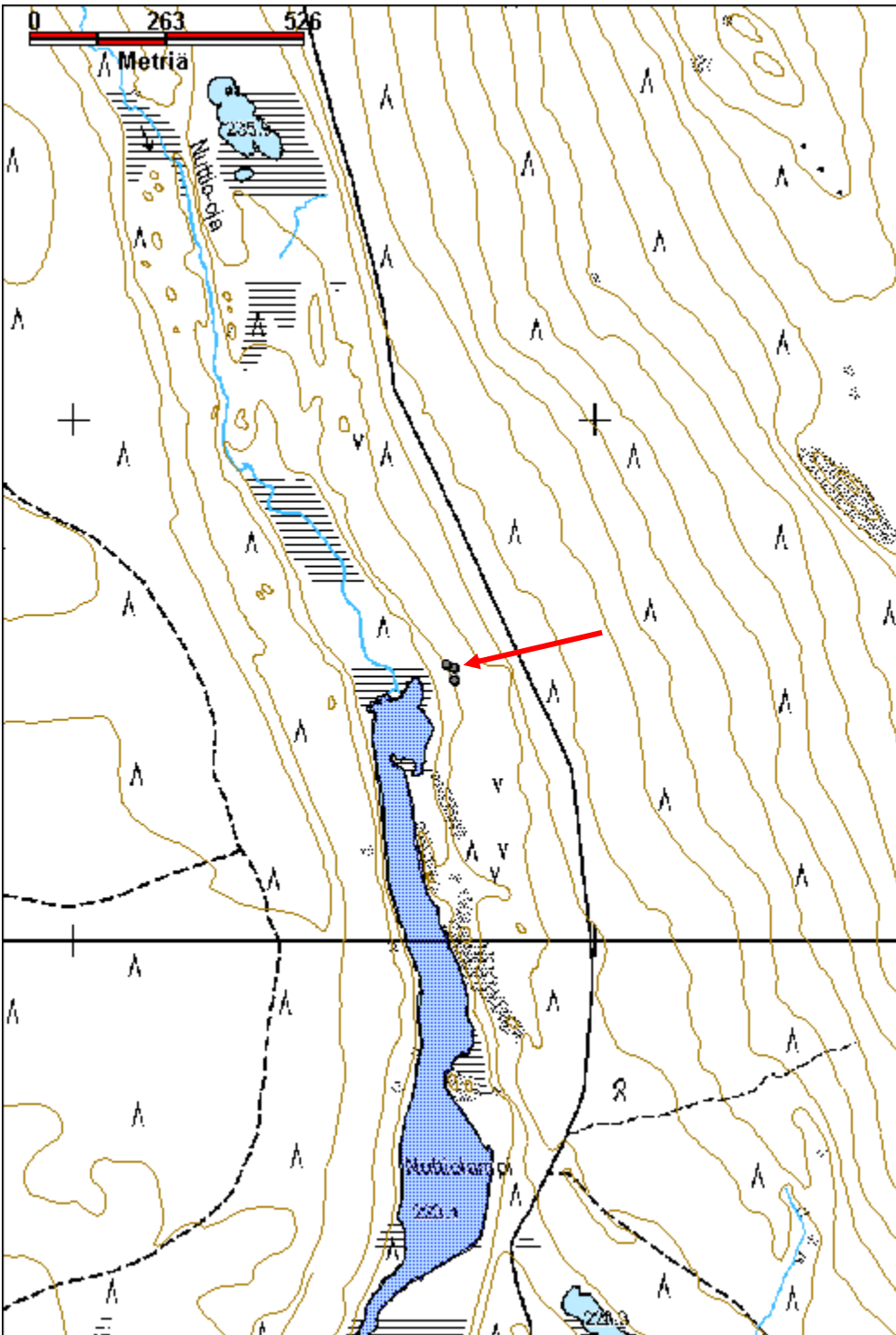
**Viranomais-
rekisterinro:****Kunto:** 3 Huono**Arvotus:** 8 Muu suojeluarvo**Olotila:** 2 Ei käytössä**Kohteen
suojaus:** 9 Muu suojeluarvo**Selitys:****Selitys:****Ympäristön
suojaus:**

0 Ei määritelty

Selitys:

Kämpästä 1 on jällellä vain pari kertaa seinähirsii, kuvattu pohjoiseen.

Kohdetyyppi:	1 Asuinpaikat	Copyright:	© Metsähallitus 2008 © Maanmittauslaitos 1/MML/08
Koordinaatit:	X 7510514, Y 3456727, Z 230	Mittakaava:	1:10000



Pieni Hanhilehto savottakämppeäalue jäännös		MH-tunnus: 162474	
Kohdetyyppi:	1 Asuinpaikat	Haltija:	191 Metsätalous Itä-Lappi
Ajoitus:	7116 Uusi aika	Ylläpitäjä:	191 Metsätalous Itä-Lappi
Rakentamisvuosi:		Kunta:	758 SODANKYLÄ
Lukumäärä:	2		
Koordinaattiselitys:		Geometria tuotettu:	4 Gps-mittaus, korjaamaton
Koordinaatit:	X 7508289, Y 3494528, Z 214	Löydöt:	
<i>Taustatiedot</i>			
Vanha kartta, vuoden 1965 Kitisen hoitoalueen karttaan on merkitty kämppä ja vuoden 1969 topografiseen karttaan paikalle on merkitty asuinrakennus.			
<i>Ympäristön kuvaus</i>			
Kohde sijaitsee Saiveljärven ja Saivelseläntien länsipuolella, Pienen Hanhilehdon luoteisreunassa, noin 240 m länteen Saivelseläntiestä ja nykyisen moottorikelkkareitin eteläpuolella, joka ilmeisesti noudattaa vanhaa talvitien linjaa. Niittymäinen aukea matalassa suoalueeseen työntyvässä niemikkeessä, jossa kasvaa paikoin tiheää koivikkoa, pajua, heinää ja kortetta.			
<i>Kohteen kuvaus</i>			
Niittyalueen reunoilla on useita rakennusten jäänteitä ja kamiinoita. Kaikki rakennukset on purettu ja todennäköisesti siirretty.			
Suuren lieriökamiinan jäännös, jonka sisällä on punaisia ja vaaleankeltaisia tiiliä, joita on osin muokattu sopimaan kamiinan sisälle. Keltaisissa tiilissä on leima: ARABIA. Vieressä on yksittäinen hirsi, mutta ei mitään selvää rakennusta. (x 3494541, y 7508300) Viisi metriä suuresta kamiinasta on tynnyrinpuolikaskamiina ja kaakossa on myös puinen sängyn jäännös.			
Edellisestä luoteeseen on pajupuskan peittämä kivikasa joka voisi olla piisin jäännös. Koko noin 3 m x 2 m, ja korkeus noin 70 cm. Kasan päällä on vahva rautakehys, joka on mahdollisesti keittiölieden osa. Ympäristössä ei havaittu puurakenteita. (x 3494513, y 7508308)			
Suuren kamiinan lounaispuolella on toinen tynnyrinpuolikaskamiina ja pelkkahirsien jäänteitä. (x 3494527, y 7508291) Lisäksi siitä kaakkoon on vielä kolmas tynnyrinpuolikaskamiinan jäännös, myöskään sen lähellä ei ole merkkejä rakennuksesta (x 3494545, y 7508271).			
<i>Kohteen rajaus</i>			
Kohde rajautuu havaittujen rakenteiden lähiympäristöön.			
<i>Tulkinta</i>			
Rakenteiden perusteella 1950-luvulla rakennettu savottakämppeä, joka on purettu.			
<i>Lisätietoja</i>			

Toimenpiteet**Tarkastukset**

Tila: 3 Toteutettu Laji: 6 Suojeluarvojen tarkastus Tarkastusvuosi: 2013
 Tarkastuspvm: 10.7.2013 Tarkastaja: J.-P. Joonas
 Kuvaus: KMO kulttuuriperintöinventointi

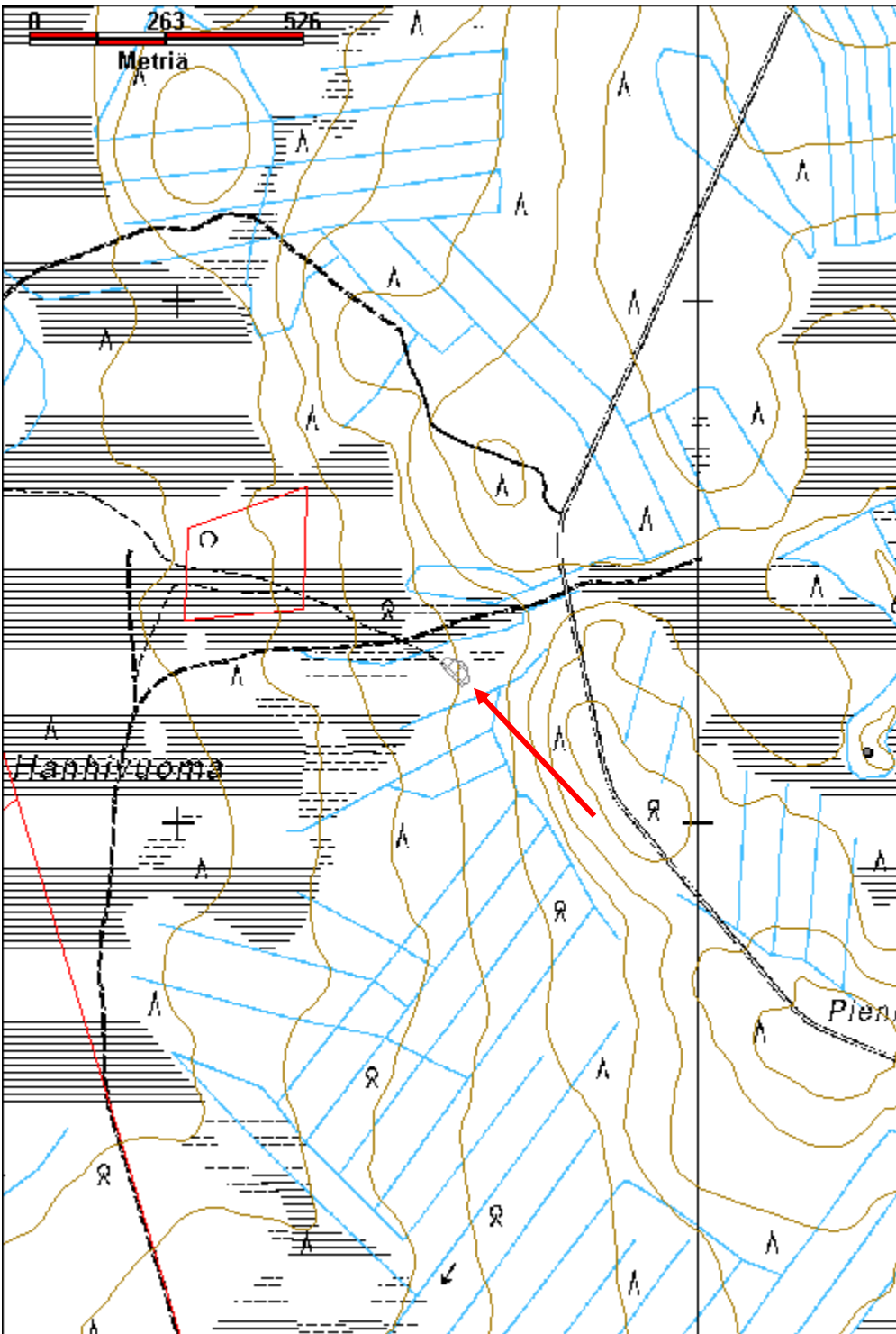
**Viranomais-
rekisterinro:****Kunto:** 3 Huono**Olotila:** 2 Ei käytössä**Arvotus:** 99 Ei suojeluarvoa**Kohteen
suojelu:** 99 Ei suojeluarvoa**Selitys:****Selitys:****Ympäristön
suojelu:**

0 Ei määritelty

Selitys:

Suuri peltikamiinan jäännös jonka sisällä on tiiliä, kuvattu luoteeseen.

Kohdetyyppi:	1 Asuinpaikat	Copyright:	© Metsähallitus 2008 © Maanmittauslaitos 1/MML/08
Koordinaatit:	X 7508289, Y 3494528, Z 214	Mittakaava:	1:10000



Pieruojanlatvavuoma savottakämppeäalue jäännös		MH-tunnus: 163550	
Kohdetyyppi:	1 Asuinpaikat	Haltija:	191 Metsätalous Itä-Lappi
Ajoitus:	7116 Uusi aika	Ylläpitäjä:	191 Metsätalous Itä-Lappi
Rakentamisvuosi:		Kunta:	758 SODANKYLÄ
Lukumäärä:	4		
Koordinaatti-selitys:	Alueen keskikoordinaatit	Geometria tuotettu:	4 Gps-mittaus, korjaamaton
Koordinaatit:	X 7502774, Y 3479123, Z 237	Löydöt:	
<i>Taustatiedot</i>			
Vanha kartta, vuoden 1969 topografiseen karttaan on Vanttionrollin reunaan merkitty kämppä. Merkitystä kohdasta ei kuitenkaan löytynyt mitään, vaan hieman lähempää Pieruojan latvaa, noin 300 m pohjoiskoilliseen merkitystä kohdasta.			
<i>Ympäristön kuvaus</i>			
Kohde sijaitsee Vanttioselän länsireunalla olevalla Pieruojanlatvavuomalla, Pieruojan kaakkosrannalla. Pieruojan rannat ovat kuivempaa maata, mutta ojan luoteispuoli on avosuota. Alueella kasvaa koivuja ja muutamia kuusia, aluskasvillisuus on sammalia, heinää, hillaa, kortetta ja mustikkaa.			
<i>Kohteen kuvaus</i>			
Paikalla on kaksi kämpän jäännöstä ja kaksi kuopparakennetta.			
Alueen koillispuolella on kuopparakenne noin kahden metrin päässä ojasta. Se on luode-kaakko suuntainen ja muodoltaan lähinnä suorakaide, kooltaan 5,4 m x 3,3 m. Luoteisreunassa on kuitenkin kapeampi laajennus joka on kooltaan noin 3 m x 1,3 m. Keskellä on vielä yli metrin levyinen kulkuaukko. Kuoppa on 60-70 cm syvä, sen reunoissa on hirret, joista yksi on piisin vieressä näkyvissä. Piisi on rakenteen länsinurkassa, se on tehty liuskekivistä. Kuopassa on mahdollisten kattopuiden maatuneita jäänteitä. Mahdollisesti rakenne on maasauna, jollaisia savottatyöläiset ovat rakentaneet majoituspaikoiksi ennen vuoden 1928 kämppälakia. Rakenteet ovat lähes täysin aluskasvillisuuden peittämiä ja kuopassa kasvaa koivuja. (X=3479139, Y=7502782)			
Noin 10 m rakenteesta 1 lounaaseen on pienen kämpän jäännös. Se on lähes pohjois-etelä suuntainen, kooltaan 6,5 m x 4,4 m. Valmistettu pyöröhirsistä joita on neljä tai viisi hirsikertaa jäljellä. Oven viereiset seinät ovat romahtaneet, vain pari hirttä jäljellä. Hirsien välissä, oviaukon reunoissa, on poikittaiset puun pätkät karapuiden sijaan. Yläpuoliset kirveellä veistetyt salvokset, pyöreitä kattopuita on jäljellä toisen seinän päällä. Päällä kasvaa koivun ja kuusen taimia. (X=3479127, Y=7502768)			
Noin 15 m edellisestä länteen on pienen kämpän jäännös. Koko 5,3 m x 5,2 m, 1-3 hirsikertaa jäljellä. Luode-kaakko suuntainen, oviaukko luoteeseen. Valmistettu suurista pyöröhirsistä, joissa on kirveellä tehdyt yläpuoliset salvokset. Ei piisiä, joitain kattopuita jäljellä. Hirret sammalien peitossa, päällä kasvaa koivuja. (X=3479114, Y=7502770)			
Noin 8 m kämpästä 2 lounaaseen on toinen kuopparakenne. Se on muodoltaan neliömäinen, koko 3,7 m x 3,7 m ja noin 70 cm syvä. Reunoissa on hirret, oviaukko on suolle päin, mutta ei keskellä			

seinää. Mahdollisesti kellari, tai maasauna. Ojalle päin kuopan edessä on heinikkoinen alue, kuopassa kasvaa sammalia ja kuusen taimia. (X=3479105, Y=7502765)

Kohteen rajaus

Kohde rajautuu havaittujen rakenteiden lähiympäristöön.

Tulkinta

Savottakämppäalue. Sodankylän metsänhoitaja G.W. Forsström kertoo muistelmissaan And. Kurt. Oy:n hakanneen Vattioselässä vuonna 1905, mahdollisesti kämpät liittyvät näihin hakkuisiin. Mutta ainakin kämpät rakenteidensa puolesta vaikuttavat olevan ajalta ennen vuoden 1928 kämppälakia.

Lisätietoja

Forsström, G.W.1985, Metsäherrana Lapissa 1891-1926.
Junttila, J., Pasanen, J. & Teppo, J. 1972, Tukkikämppiä ja ruukinpirttejä Lapin savoitoilta ajalta 1880-1930.

Toimenpiteet

Tarkastukset

Tila: 3 Toteutettu Laji: 6 Suojeluarvojen tarkastus Tarkastusvuosi: 2013
Tarkastuspvm: 8.8.2013 Tarkastaja: J.-P. Joonas
Kuvaus: KMO kulttuuriperintöinventointi

Viranomais- rekisterinro:

Kunto: 3 Huono

Arvotus: 8 Muu suojeluarvo

Olotila: 2 Ei käytössä

**Kohteen
suojelu:** 9 Muu suojeluarvo

Selitys:

Selitys:


Ympäristön suojelu:

0 Ei määritelty

Selitys:



Mahdollisen maasaunan monttu kuvattuna etelään, oikeassa reunassa piisin jäännös.

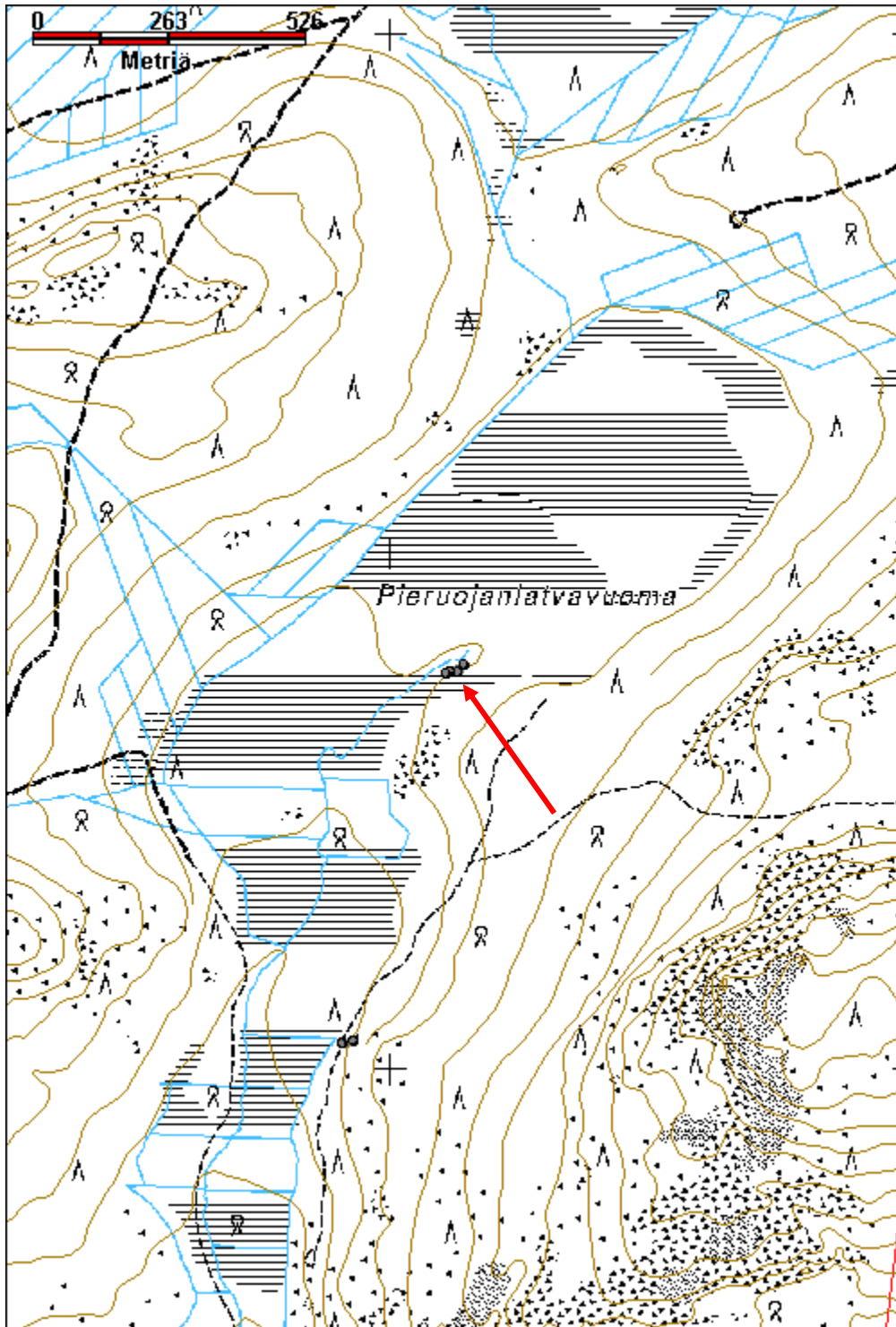


Maasauna Junttilan et.al. 1972 mukaan.



Kämpän 1 oviaukon reunoissa on karapuiden sijaan poikittaiset puun palat, kuvattu luoteeseen.

Kohdetyyppi:	1 Asuinpaikat	Copyright:	© Metsähallitus 2008 © Maanmittauslaitos 1/MML/08
Koordinaatit:	X 7502774, Y 3479123, Z 237	Mittakaava:	1:10000



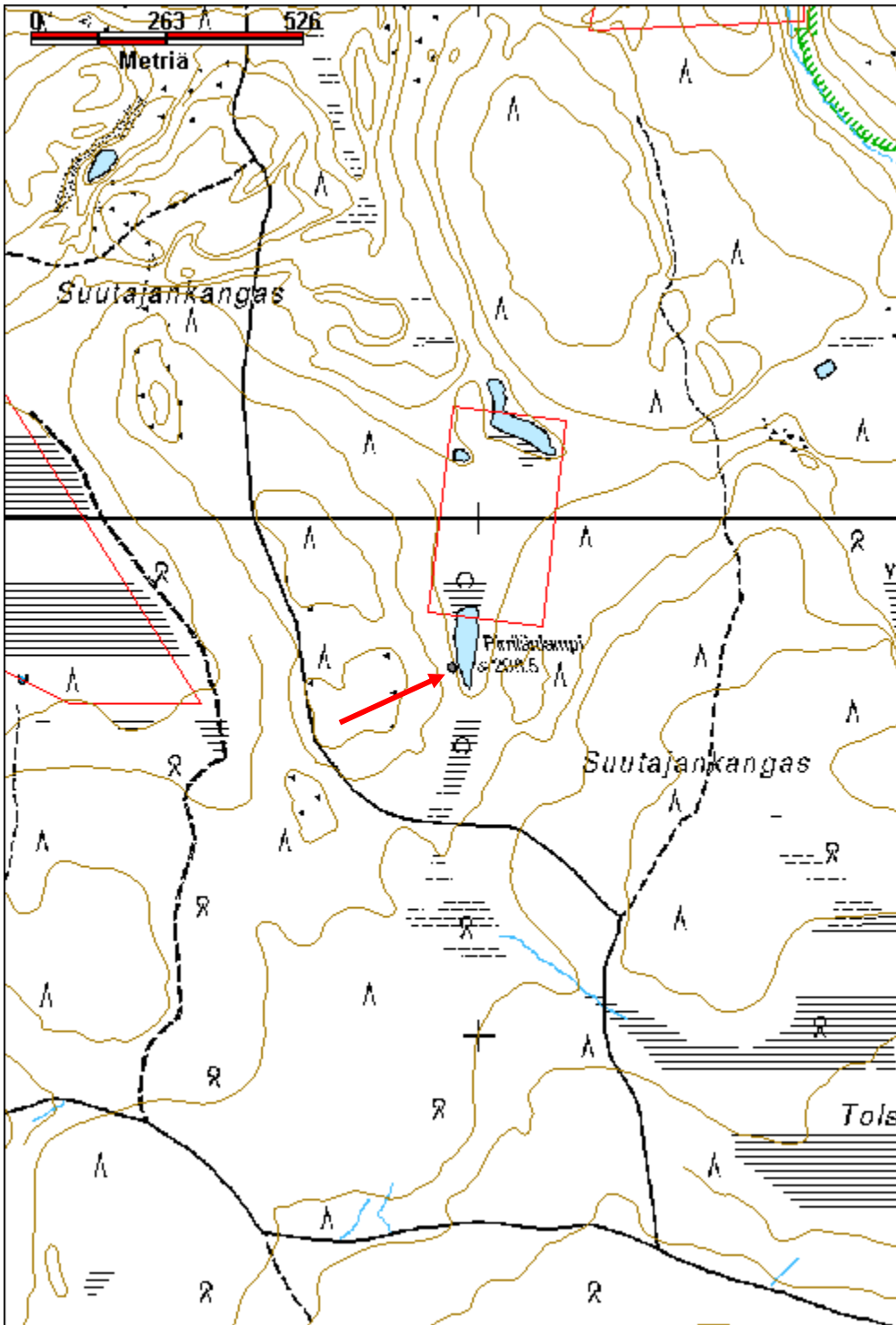
Pirrilänlampi kämppä jäännös		MH-tunnus: 162744	
Kohdetyyppi:	1 Asuinpaikat	Haltija:	191 Metsätalous Itä-Lappi
Ajoitus:	7116 Uusi aika	Ylläpitäjä:	191 Metsätalous Itä-Lappi
Rakentamisvuosi:		Kunta:	758 SODANKYLÄ
Lukumäärä:	1		
Koordinaattiselitys:	Keskikoordinaatit	Geometria tuotettu:	0 Ei tiedossa
Koordinaatit:	X 7489711, Y 3466947, Z 210	Löydöt:	
<i>Taustatiedot</i>			
Uusi löytö.			
<i>Ympäristön kuvaus</i>			
Pirrilänlampi sijaitsee Suutajankankaalla. Kämpän jäännös sijaitsee lammen lounaisrannalla, n. 10 m rannasta. Kuivahko kangas jossa kasvaa mäntyä, aluskasvillisuus varpuja. Maaperä on kivinen.			
<i>Kohteen kuvaus</i>			
Pienen kämpän jäännös, kaksiosainen ja lähes pohjois-etelä suuntainen. Pohjoispääty erottuu selvemmin, siinä on kaksi hirsikertaa jäljellä, mutta pitkälle maatuneita. Eteläpäädyssä on vain muutamia hirsiiä, joista osa on palaneita. Rakennuksen paikka erottuu lähinnä ympäristöä ohuempana kasvillisuutena. Rakennelman pituus on 7 m ja leveys 4 m, väliseinä on 3,6 m pohjoispäästä. Koillisnurkassa on piisikiveys, ja sen vieressä itäseinällä on oviaukko. Pokasahalla tehdyt alapuoliset salvokset. Hirret ovat osin aluskasvillisuuden peittämiä. Rakenteen ja maatuneisuuden perusteella varsin vanha rakennus, mahdollisesti rakennettu jo ennen sotia, tai 40-luvun lopulla.			
<i>Kohteen rajaus</i>			
Kohde rajautuu havaitun rakenteen lähiympäristöön.			
<i>Tulkinta</i>			
Kämpä.			
<i>Lisätietoja</i>			
<i>Toimenpiteet</i>			
<i>Tarkastukset</i>			
Tila: 3 Toteutettu	Laji: 6 Suojeluarvojen tarkastus	Tarkastusvuosi: 2013	
Tarkastuspvm: 20.8.2013		Tarkastaja: J.-P. Jona	
Kuvaus: KMO kulttuuriperintöinventointi			

Viranomais- rekisterinro:		Kunto:	3 Huono
Arvotus:	8 Muu suojeluarvo	Olotila:	2 Ei käytössä
Selitys:		Kohteen suojaus:	9 Muu suojeluarvo
		Selitys:	
Ympäristön suojaus:	0 Ei määritelty		
Selitys:			



Kämpän jäännös Pirrilänlammen rannalla, kuvattu pohjoiseen.

Kohdetyyppi:	1 Asuinpaikat	Copyright:	© Metsähallitus 2008 © Maanmittauslaitos 1/MML/08
Koordinaatit:	X 7489711, Y 3466947, Z 210	Mittakaava:	1:10000



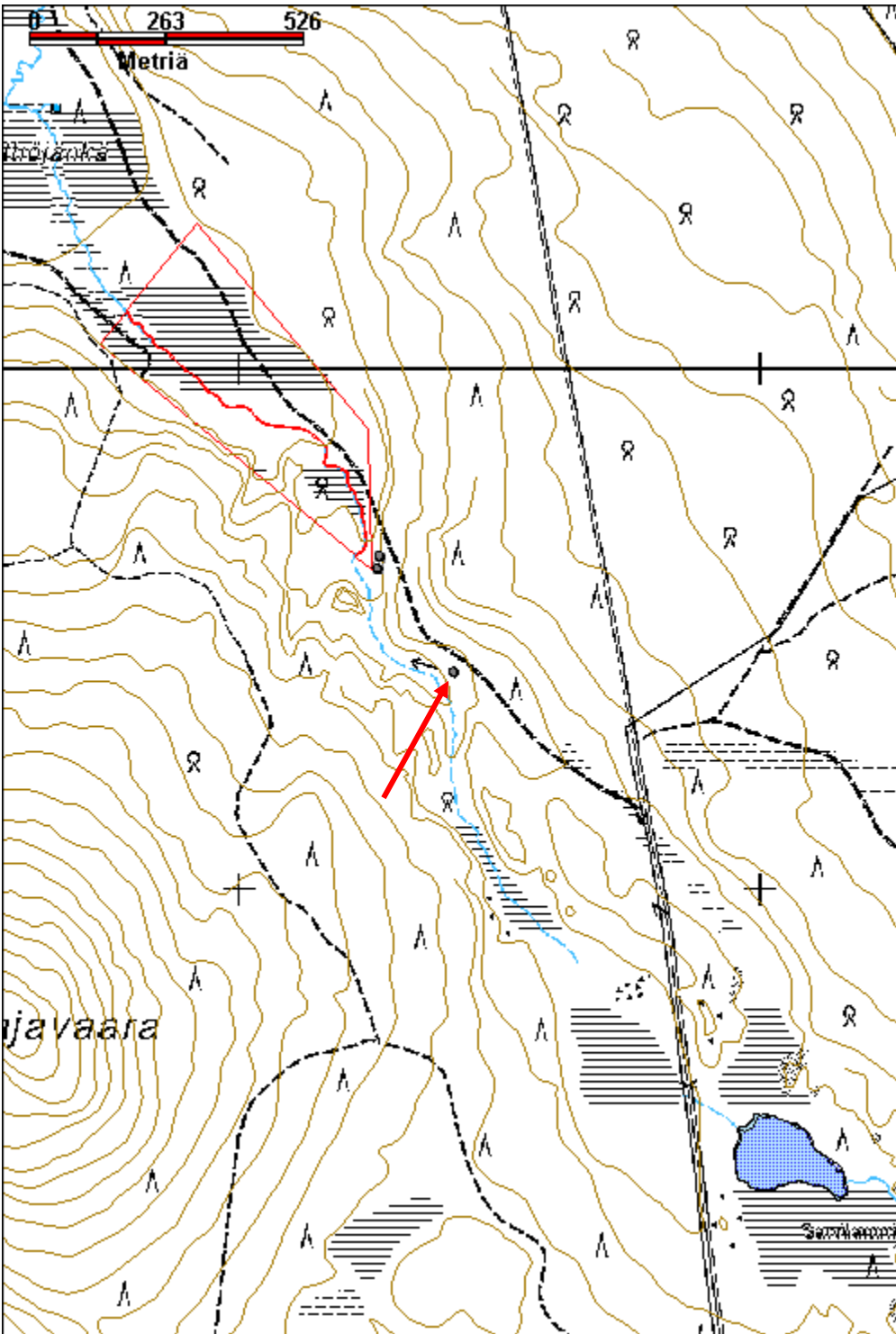
Pittiövaara 1 savottakämpä jäännös		MH-tunnus: 162506	
Kohdetyyppi:	1 Asuinpaikat	Haltija:	191 Metsätalous Itä-Lappi
Ajoitus:	7116 Uusi aika	Ylläpitäjä:	191 Metsätalous Itä-Lappi
Rakentamivuosi:		Kunta:	758 SODANKYLÄ
Lukumäärä:	1		
Koordinaattiselitys:	Keskikoordinaatit	Geometria tuotettu:	4 Gps-mittaus, korjaamaton
Koordinaatit:	X 7484416, Y 3472409, Z 228	Löydöt:	
<i>Taustatiedot</i>			
Tuotantopäällikkö Hannu Tilja kertoi suunnistuskarttaan merkitystä kämpän rauniosta.			
<i>Ympäristön kuvaus</i>			
Kämpän jäännös sijaitsee Pittiövaaran lounaisreunalla, Pittiövaaran ja Katajavaaran välissä virtaavan pienen ojan itärannalla.			
<i>Kohteen kuvaus</i>			
Suuren kämpän rauniot, pituus 19 m ja leveys 6,5 m. Luode-kaakko suuntainen, valmistettu suurista pyöröhirsistä, joita on pari hirsikertaa jäljellä. Rakenteet ovat pääosin aluskasvillisuuden peittämiä ja päällä kasvaa tiheästi kuusia ja koivuja. Rakennuksessa on neljä huonetta. Päätyhuoneissa on liuskekivistä valmistetut piisit. Kämpän keskivaiheilla ylärinteen puolella kämpän sivussa on kattolautojen jäänteitä, mahdollisesti jonkinlainen katos tai varasto. Sivuilla on kolme kuoppaa seinien vieressä.			
<i>Kohteen rajaus</i>			
Kohde rajautuu havaitun rakenteen perusteella.			
<i>Tulkinta</i>			
Savottakämpä, maatuneisuuden perusteella mahdollisesti rakennettu ennen sotia.			
<i>Lisätietoja</i>			
<i>Toimenpiteet</i>			
<i>Tarkastukset</i>			
Tila: 3 Toteutettu	Laji: 6 Suojeluarvojen tarkastus	Tarkastusvuosi: 2013	
Tarkastuspvm: 5.7.2013	Tarkastaja: J.-P. Jona		
Kuvaus: KMO kulttuuriperintöinventointi			

Viranomais- rekisterinro:		Kunto:	3 Huono
Arvotus:	8 Muu suojeleuarvo	Olotila:	2 Ei käytössä
Selitys:		Kohteen suojaelu:	9 Muu suojeleuarvo
		Selitys:	
Ympäristön suojaelu:	0 Ei määritelty		
Selitys:			



Kämpä on lähes täysin aluskasvillisuuden ja puiden peittämä, etualalla näkyvissä piisikiveys, kuvattu luoteeseen.

Kohdetyyppi:	1 Asuinpaikat	Copyright:	© Metsähallitus 2008 © Maanmittauslaitos 1/MML/08
Koordinaatit:	X 7484416, Y 3472409, Z 228	Mittakaava:	1:10000



Pittiövaara 2 rakennus jäännös		MH-tunnus: 162519	
Kohdetyyppi:	1 Asuinpaikat	Haltija:	191 Metsätalous Itä-Lappi
Ajoitus:	7116 Uusi aika	Ylläpitäjä:	191 Metsätalous Itä-Lappi
Rakentamisvuosi:		Kunta:	758 SODANKYLÄ
Lukumäärä:	2		
Koordinaatti- selitys:	Alueen keskikoordinaatit	Geometria tuotettu:	4 Gps-mittaus, korjaamaton
Koordinaatit:	X 7484627, Y 3472266, Z 223	Löydöt:	
<i>Taustatiedot</i>			
Tuotantopäällikkö Hannu Tilja kertoi suunnistuskarttaan merkityistä rakennuksen pohjista.			
<i>Ympäristön kuvaus</i>			
Kohde sijaitsee puron varressa Pittiövaavan länsipuolella loivassa rinteessä. Kuivahko kangas jossa kasvaa harvaa mäntymetsää.			
<i>Kohteen kuvaus</i>			
<p>Kämpän jäännös, neliön muotoinen, koko 6,5 m x 6,5 m. Kaksi hirsikertaa alarinteen puolella, pyöröhirret. Pokasahalla ja kirveellä tehdyt alapuoliset salvokset. Seinää vasten on mahdollisesti päätykolmion hirsi jonka päässä on kaksi porattua reikää. Kaakkoisnurkassa on suuri piisi, joka on romahtanut seinän ulkopuolelle. Kämpän päällä kasvaa koivuja ja kuusen taimia.</p> <p>Kämpän eteläpuolella on outo rakennelma jonka keskellä on suuri kuoppa ja reunoilla kolme suurta kivikasaa. Kuoppa on muodoltaan suorakulmainen, koko n. 5 m x 3 m. Sen yhdessä reunassa on hirsi mutta muilla reunoilla ei. Kuopan yhdessä nurkassa kasvaa puita, ja reunoilla on vanhoja maatumeneita kantoja. Kuopan kolmessa nurkassa on suuret kivikasat, luoteiskulmassa suurin, kooltaan 3 m x 3 m ja 1 m korkea. Kaksi muuta ovat hieman pienempiä. Eteläpuolella on kaksi pienempää kuoppa joista lounaisen päällä on pelkkahirren katkelmia, ja lounaispuolella vielä kivikasa. Rakennelman koko on 12 m x 10,5 m. Eteläpuolella muutaman metrin päässä on soikea kuoppa, kooltaan n. 4 m x 3 m. Yksittäiset hirret etelä- ja pohjoispäissä. Ylärinteen puolella, metsäautotien vieressä, on muutamia hirsii epä määräisessä kasassa.</p>			
<i>Kohteen rajaus</i>			
Kohde rajautuu havaittujen rakenteiden lähiympäristöön.			
<i>Tulkinta</i>			
Kämpä jäännös ja muu rakennelma.			
<i>Lisätietoja</i>			
<i>Toimenpiteet</i>			

Tarkastukset

Tila: 3 Toteutettu Laji: 6 Suojeluarvojen tarkastus Tarkastusvuosi: 2013
 Tarkastuspvm: 5.7.2013 Tarkastaja: J.-P. Joonas
 Kuvaus: KMO kulttuuriperintöinventointi

**Viranomais-
rekisterinro:**

Kunto: 3 Huono

Arvotus: 8 Muu suojeluarvo

Olotila: 2 Ei käytössä

**Kohteen
suojelu:** 9 Muu suojeluarvo

Selitys:

Selitys:

**Ympäristön
suojelu:**

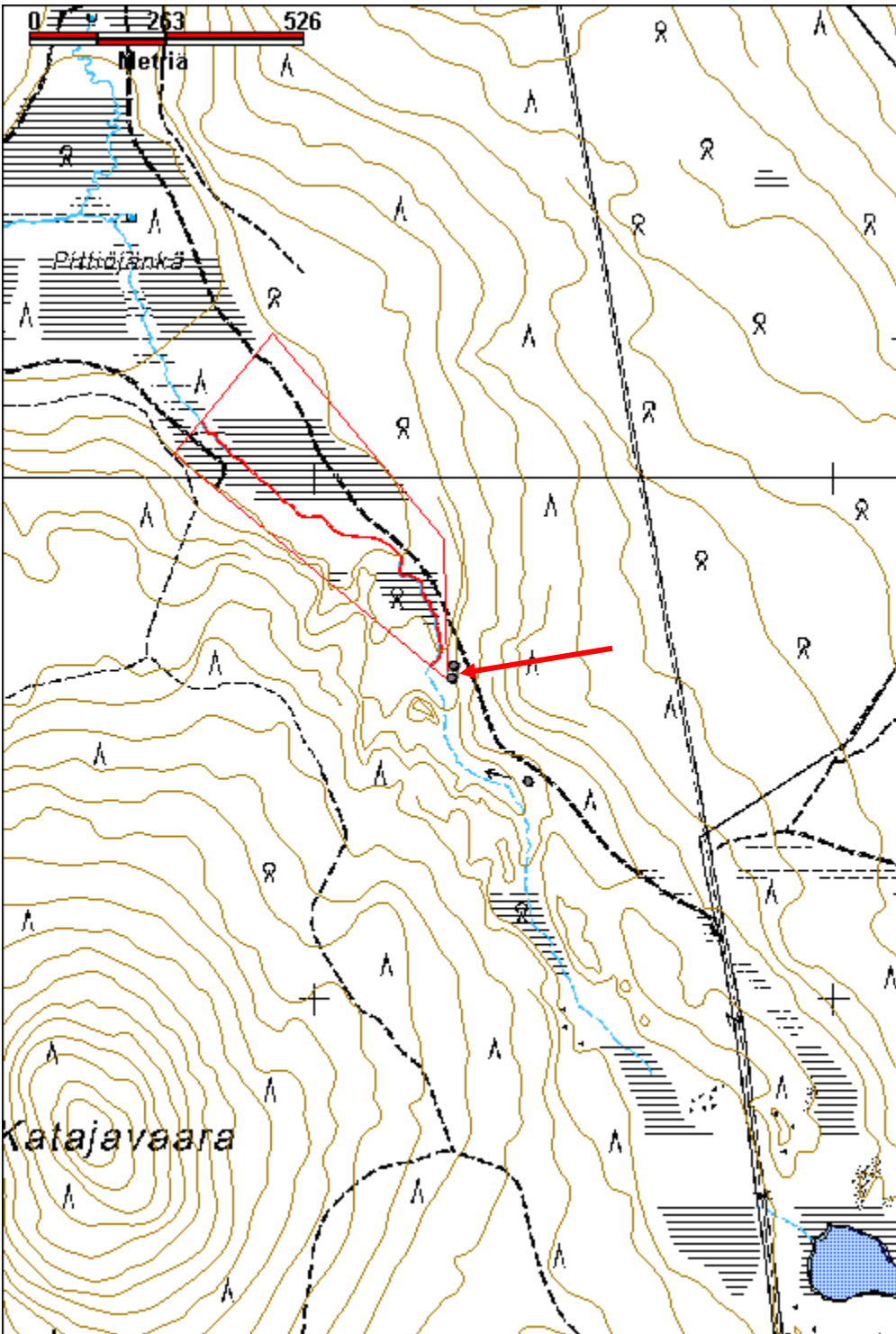
0 Ei määritelty

Selitys:



Rakennelma 2, siitä erottuu kaksi suurta piisin(?) jäännöstä, kuvattu etelään.

Kohdetyyppi:	1 Asuinpaikat	Copyright:	© Metsähallitus 2008 © Maanmittauslaitos 1/MML/08
Koordinaatit:	X 7484627, Y 3472266, Z 223	Mittakaava:	1:10000



Postovaara savottakämpä ja talli jäännös		MH-tunnus: 163540	
Kohdetyyppi:	1 Asuinpaikat	Haltija:	191 Metsätalous Itä-Lappi
Ajoitus:	7116 Uusi aika	Ylläpitäjä:	191 Metsätalous Itä-Lappi
Rakentamisvuosi:		Kunta:	758 SODANKYLÄ
Lukumäärä:	2		
Koordinaattiselitys:	Alueen keskikoordinaatit	Geometria tuotettu:	4 Gps-mittaus, korjaamaton
Koordinaatit:	X 7506324, Y 3478607, Z 258	Löydöt:	
<i>Taustatiedot</i>			
<p>SutiGis, kämpän rauniot vuosisadan alkupuolelta. Metsuri Asko Moskuvaara kertoi että kämpän ovat omistaneet Reeti Vaarala ja Kauko Ylivaara 1950- tai 1960-luvulla. He ovat olleet leveranssimiehiä eli yksityisiä hankintamyymiä, jotka ovat ostaneet alueen hakkuuoikeuden. Miehet ovat jossain vaiheessa riitautuneet ja toinen on puukottanut toista, mutta riita on myöhemmin sovittu. Savottaa varten on ostettu hevonen, joka on ollutkin sokea ja edennyt maastossa tunnustelemalla.</p>			
<i>Ympäristön kuvaus</i>			
<p>Kohde sijaitsee Postovaaran länsipuolella, jyrkän rinteiden alapuolisella tasaisella, suon reunassa. Vieressä on lähde. Tuore kangas, tiheähköä sekametsää, aluskasvillisuus sammalia, kortetta ja mustikkaa.</p>			
<i>Kohteen kuvaus</i>			
<p>Paikan päällä kaadetuista pyöröhirsistä tehty kämpä, pääosin kaksi hirsikertaa jäljellä. Sahalla tehdyt suorakulmaiset salvokset. Kattorakenteita on säilynyt, mm. kurkihirsit ja kattopuita. Koko 8 m x 7,7 m. Kämpän kohta on lähes aukea, päällä kasvaa muutama koivu. (x 3478610, y 7506336)</p> <p>Edellisestä noin 20 m etelään on toinen kämpänpohja, kooltaan 9,5 m x 8,3 m. Pääosin kaksi hirsikertaa säilynyt, myös varsin paljon kattorakenteita jäljellä. Katto on ilmeisesti tehty haljispuolikkaista. Pohjoisseinällä on oviaukko. Hirsien sisäpinta on veistetty tasaiseksi, joten todennäköisesti asuinrakennus. Päällä kasvaa muutama koivu ja vähäistä aluskasvillisuutta. (x 3478603, y 7506310)</p>			
<i>Kohteen rajaus</i>			
<p>Kohde rajautuu havaittujen rakenteiden lähiympäristöön.</p>			
<i>Tulkinta</i>			
<p>Savottakämpä ja talli.</p>			
<i>Lisätietoja</i>			
<p></p>			
<i>Toimenpiteet</i>			
<p></p>			

Tarkastukset

Tila: 3 Toteutettu Laji: 6 Suojeluarvojen tarkastus Tarkastusvuosi: 2013
 Tarkastuspvm: 14.6.2013 Tarkastaja: J.-P. Joonas
 Kuvaus: KMO kulttuuriperintöinventointi

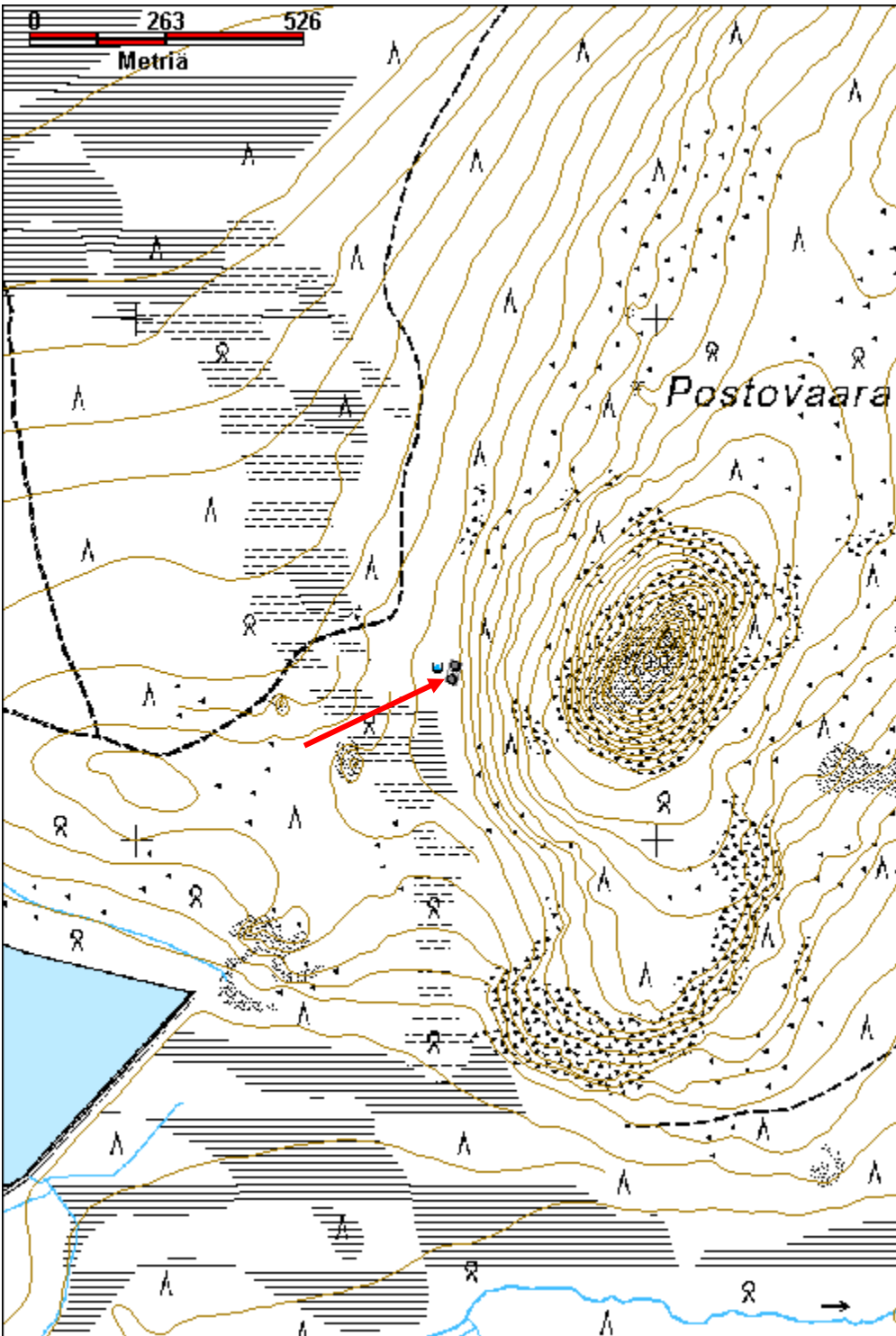
**Viranomais-
rekisterinro:****Kunto:** 3 Huono**Olotila:** 2 Ei käytössä**Arvotus:** 8 Muu suojeluarvo**Kohteen
suojaus:** 9 Muu suojeluarvo**Selitys:****Selitys:****Ympäristön
suojaus:**

0 Ei määritelty

Selitys:

Tallin jäänteet kuvattuna lounaaseen.

Kohdetyyppi:	1 Asuinpaikat	Copyright:	© Metsähallitus 2008 © Maanmittauslaitos 1/MML/08
Koordinaatit:	X 7506324, Y 3478607, Z 258	Mittakaava:	1:10000



Saittajoki 1 uittopato jäännös		MH-tunnus: 163389	
Kohdetyyppi:	9 Valmistuspaikat/työpaikat	Haltija:	191 Metsätalous Itä-Lappi
Ajoitus:	7116 Uusi aika	Ylläpitäjä:	191 Metsätalous Itä-Lappi
Rakentamisvuosi:		Kunta:	758 SODANKYLÄ
Lukumäärä:	1		
Koordinaattiselitys:	Keskikoordinaatit	Geometria tuotettu:	4 Gps-mittaus, korjaamaton
Koordinaatit:	X 7501000, Y 3452836, Z 224	Löydöt:	
<i>Taustatiedot</i>			
SutiGis, uittotammi, ennen sotia.			
<i>Ympäristön kuvaus</i>			
Uittotammi sijaitsee Saittaojan yläjuoksulla, Ikkarinvuoman koillislaidalla. Joen rannat ovat matalat ja soiset. Jokivarressa kasvaa tiheää pajukkoa ja koivuja, paikoin erittäin tiheää pöheikköä.			
<i>Kohteen kuvaus</i>			
Tammi on luode-kaakko suuntainen, joen pohjoispuolella sen pituus on noin 60 m. Joen etelärannalla ei käyty. Joki on tammen kohdalla noin 3 m leveä, sen eteläreunalla on näkyvissä joen suuntaisia hirsii sekä paalu. Joen pohjalla on poikittaisia hirsii, pohjoisreunalla on kivikasa ja pari pystypaalu. Kivikasa on noin 1-1,5 m leveä. Patovalli on tasainen ja varsin matala, se on noin 7 m leveä. Vallin lounaisreunalla on pystypaaluja 4-5 m välein ja padon viereisen ojan pohjalla on pyöröpuita aitana. Puut ovat vierä vieressä, viistosti maahan upotettuja ja varsin maatuneita. Patovallin koillispuolella on laakea soinen alue.			
<i>Kohteen rajaus</i>			
Kohde rajautuu havaitun rakenteen lähiympäristöön.			
<i>Tulkinta</i>			
Uittotammi. Merkitty vuoden 1964 hoitoaluekarttaan valtion tammialueena, ja sama alue on merkitty valtion maaksi jo vuoden 1926 karttaan, mutta kuitenkin ilman mainintaa tammesta. Mahdollisesti tammi on ollut käytössä 1920-luvulla.			
<i>Lisätietoja</i>			
<i>Toimenpiteet</i>			
<i>Tarkastukset</i>			

Tila: 3 Toteutettu	Laji: 6 Suojeluarvojen tarkastus	Tarkastusvuosi: 2013
Tarkastuspvm: 24.6.2013 Tarkastaja: J.-P. Joonas		
Kuvaus: KMO kulttuuriperintöinventointi		

**Viranomais-
rekisterinro:**

Kunto: 3 Huono

Arvotus: 8 Muu suojeluarvo

Olotila: 2 Ei käytössä

**Kohteen
suojelu:** 9 Muu suojeluarvo

Selitys:

Selitys:

**Ympäristön
suojelu:**

0 Ei määritelty

Selitys:

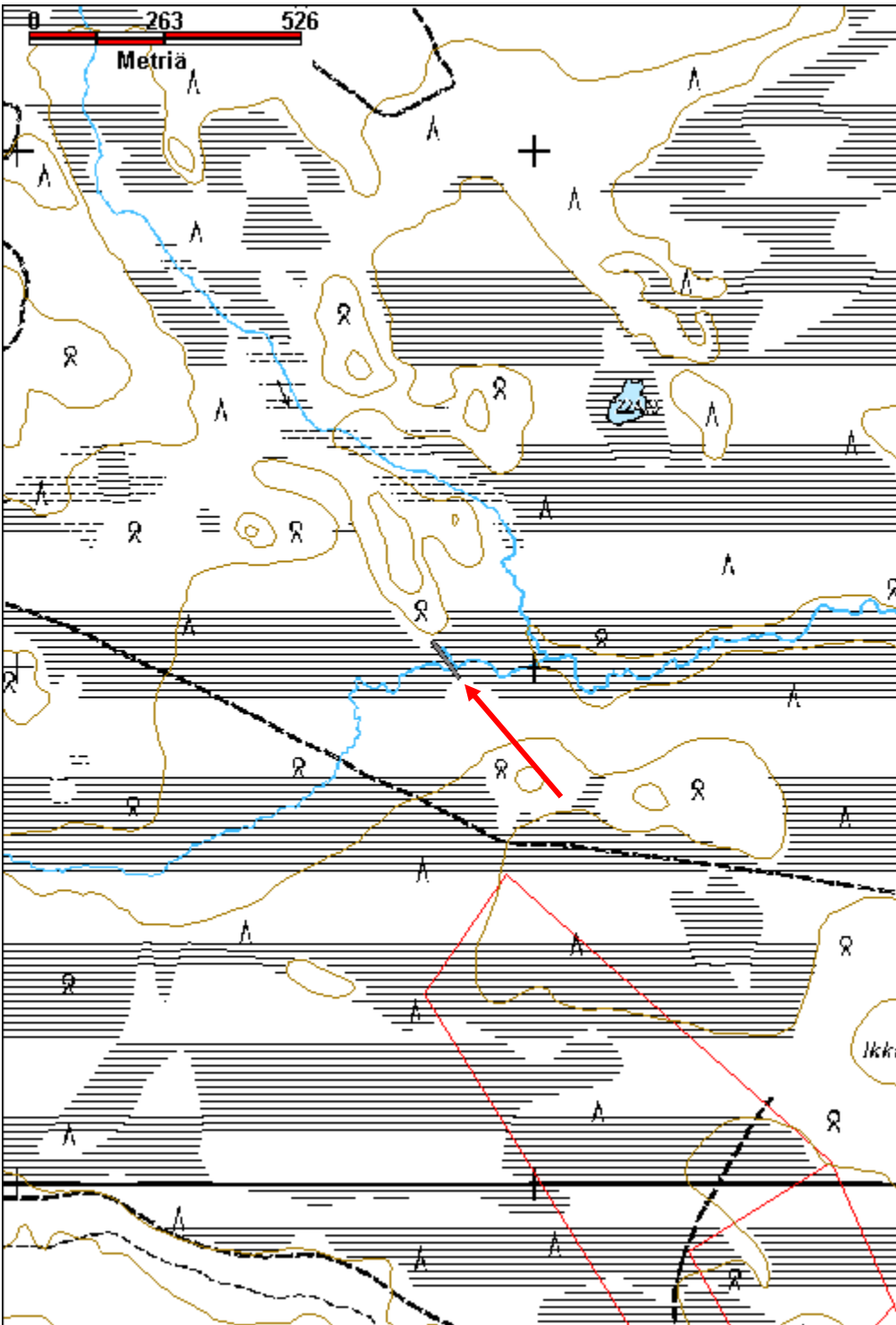


Joki on padon kohdalla vain kolmisen metriä leveä, kuvattu kaakkoon.



Patovallin viereisiä puurakenteita kuvattuna lounaaseen.

Kohdetyyppi:	9 Valmistuspaikat/työpaikat	Copyright:	© Metsähallitus 2008 © Maanmittauslaitos 1/MML/08
Koordinaatit:	X 7501000, Y 3452836, Z 224	Mittakaava:	1:10000



Saittajoki 2 uittopato jäännös		MH-tunnus: 163390	
Kohdetyyppi:	9 Valmistuspaikat/työpaikat	Haltija:	191 Metsätalous Itä-Lappi
Ajoitus:	7116 Uusi aika	Ylläpitäjä:	191 Metsätalous Itä-Lappi
Rakentamisvuosi:		Kunta:	758 SODANKYLÄ
Lukumäärä:	1		
Koordinaattiselitys:	Keskikoordinaatit	Geometria tuotettu:	4 Gps-mittaus, korjaamaton
Koordinaatit:	X 7500827, Y 3453849, Z 222	Löydöt:	
<i>Taustatiedot</i>			
Ilmakuva, merkitty myös vuoden 1964 hoitoaluekarttaan.			
<i>Ympäristön kuvaus</i>			
Kohde sijaitsee Värtsiövaaran Alalaen pohjoispuolella, Ikkarinvuomassa olevan Ikkarinkuusikko nimisen suosaarekkeen kohdalla. Joen rannat ovat matalat ja soiset, niissä kasvaa tiheä pajukkoa, patovallin kasvaa päällä koivuja ja kuusia sekä heinää.			
<i>Kohteen kuvaus</i>			
Pato on lounas-koillinen suuntainen, sen kokonaispituus on lähes 200 m. Joki on padon kohdalla vain n. 3 m leveä. Padon päät joen vieressä ovat kiveä, muuten valli on lähinnä maata. Pato on matala ja noin 5 m leveä joen lähellä, kaventuen noin 2 m leveäksi kauempana virrasta. Padon koillispää katoaa vähitellen, eikä tarkkaa kohtaa pystytty havaitsemaan. Vallin reunoissa on hirsiä ja alavirran puolella on muutaman metrin välein paaluja, jotka ovat lähes täysin maatuneet. Muita puurakenteita ei havaittu. Padon lounaispään arvioidut koordinaatit ovat x 3453775, y 7500768, ja koillispään x 3453914, y 7500897.			
<i>Kohteen rajaus</i>			
Kohde rajautuu havaittujen rakenteiden lähiympäristöön, lounaispää on rajattu ilmakuvan perusteella.			
<i>Tulkinta</i>			
Uittopato. Saittajoessa on uitettu Ilo Ylivaaran mukaan ainakin vuonna 1957, mahdollisesti pato liittyy siihen uittoon.			
<i>Lisätietoja</i>			
Padon koillispäästä noin 70 m pohjoiseen on tammikämpän jäännös, Reiska nro 163396. Ylivaara, I. 1999: Saittajoen uitto. Erämaakylästä kultakyläksi - Rajala 1799-1999, Kemijärvi 1999.			
<i>Toimenpiteet</i>			

Tarkastukset

Tila: 3 Toteutettu Laji: 6 Suojeluarvojen tarkastus Tarkastusvuosi: 2013
 Tarkastuspvm: 25.6.2013 Tarkastaja: J.-P. Joonas
 Kuvaus: KMO kulttuuriperintöinventointi

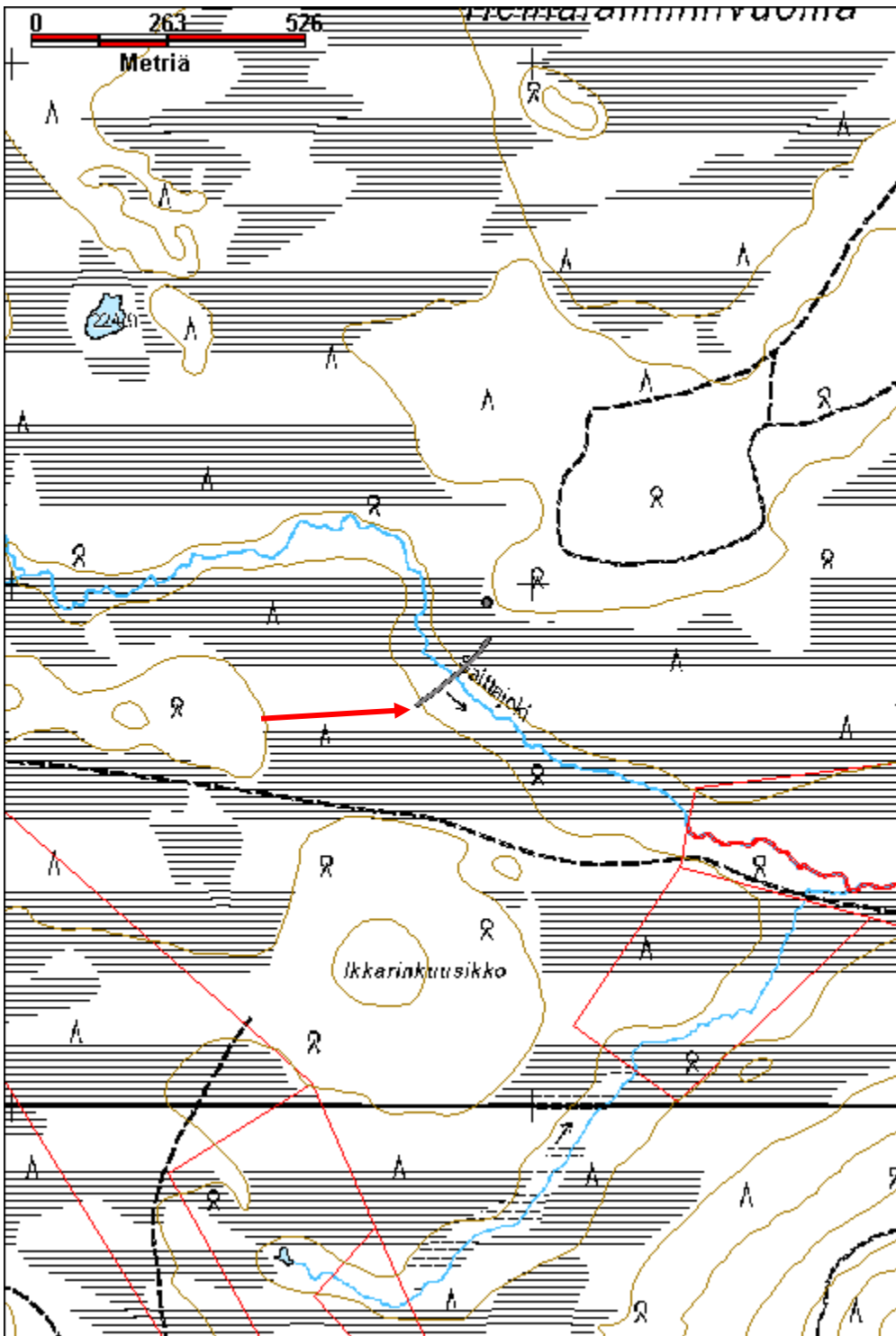
**Viranomais-
rekisterinro:****Kunto:** 2 Kesinkertainen**Olotila:** 2 Ei käytössä**Arvotus:** 8 Muu suojeluarvo**Kohteen
suojelu:** 9 Muu suojeluarvo**Selitys:****Selitys:****Ympäristön
suojelu:**

0 Ei määritelty

Selitys:

Kiviä padon päässä, kuvattu itään.

Kohdetyyppi:	9 Valmistuspaikat/työpaikat	Copyright:	© Metsähallitus 2008 © Maanmittauslaitos 1/MML/08
Koordinaatit:	X 7500827, Y 3453849, Z 222	Mittakaava:	1:10000



Saittajoki 3 tammikämppeä jäännös		MH-tunnus: 163396	
Kohdetyyppi:	1 Asuinpaikat	Haltija:	191 Metsätalous Itä-Lappi
Ajoitus:	7116 Uusi aika	Ylläpitäjä:	191 Metsätalous Itä-Lappi
Rakentamisvuosi:		Kunta:	758 SODANKYLÄ
Lukumäärä:	2		
Koordinaatti- selitys:	Alueen keskikoordinaatit	Geometria tuotettu:	4 Gps-mittaus, korjaamaton
Koordinaatit:	X 7500965, Y 3453911, Z 224	Löydöt:	
<i>Taustatiedot</i>			
Kohde havaittiin etsittäessä uittopatoa. Kuviolle, jolla kohde on osittain, on merkitty ladon rauniot, mahdollisesti kyseessä on sama kohde. Ladon jäännöstä ei etsitty alueen tiheän kasvillisuuden vuoksi.			
<i>Ympäristön kuvaus</i>			
Kohde sijaitsee Saittajoen pohjoispuolella, Kaunislehdon eteläpuolisen, Heinälamminkuusikon länsipuolisen maan lounaispäässä. Rakennusten pohjat ovat aivan päätehakatun alueen reunassa, jossa on taimikkoa, koivua ja kuusta.			
<i>Kohteen kuvaus</i>			
Paikalla on kaksi vierekkäistä ja samansuuntaista kämpänpohjaa, niiden väli on vain 4 m. Kämpät ovat itä-länsi suuntaisesti.			
Pohjoisemmasta kämpästä on näkyvissä lähinnä suuri piisikiveys, ja paikoin hirsii seinälinjalla. Kämpän koko on 9 m x 6,5 m, piisi on kooltaan noin 3 m x 3 m ja n. 50 cm korkea. Kämpän päällä kasvaa runsaasti koivua, kuusta ja pajua. (x 3453910, y 7500967)			
Eteläpuolella on hieman paremmin säilynyt rakennuksen pohja. Seinien paikat erottuvat, niissä on yksittäiset hirret jäljellä, mutta ne ovat aluskasvillisuuden peitossa. Kämpän koko on noin 10 m x 7 m. Luoteisnurkassa on suuri ja matala piisikiveys, kooltaan n. 3 m x 3 m, sen reunassa on hirsii. Kämpän päällä on tiheä kasvillisuus. (x 3453910, y 7500963)			
<i>Kohteen rajaus</i>			
Kohde rajautuu havaittujen rakenteiden lähiympäristöön.			
<i>Tulkinta</i>			
Tammikämppeä, Saittajoessa on uitettu Ilo Ylivaaran mukaan ainakin vuonna 1957, mahdollisesti kämppeä ja pato liittyvät siihen uittoon.			
<i>Lisätietoja</i>			
Ylivaara, I. 1999: Saittajoen uitto. Erämaakylästä kultakyläksi - Rajala 1799-1999, Kemijärvi 1999.			

Toimenpiteet**Tarkastukset**

Tila: 3 Toteutettu Laji: 6 Suojeluarvojen tarkastus Tarkastusvuosi: 2013
 Tarkastuspvm: 25.6.2013 Tarkastaja: J.-P. Joona
 Kuvaus: KMO kulttuuriperintöinventointi

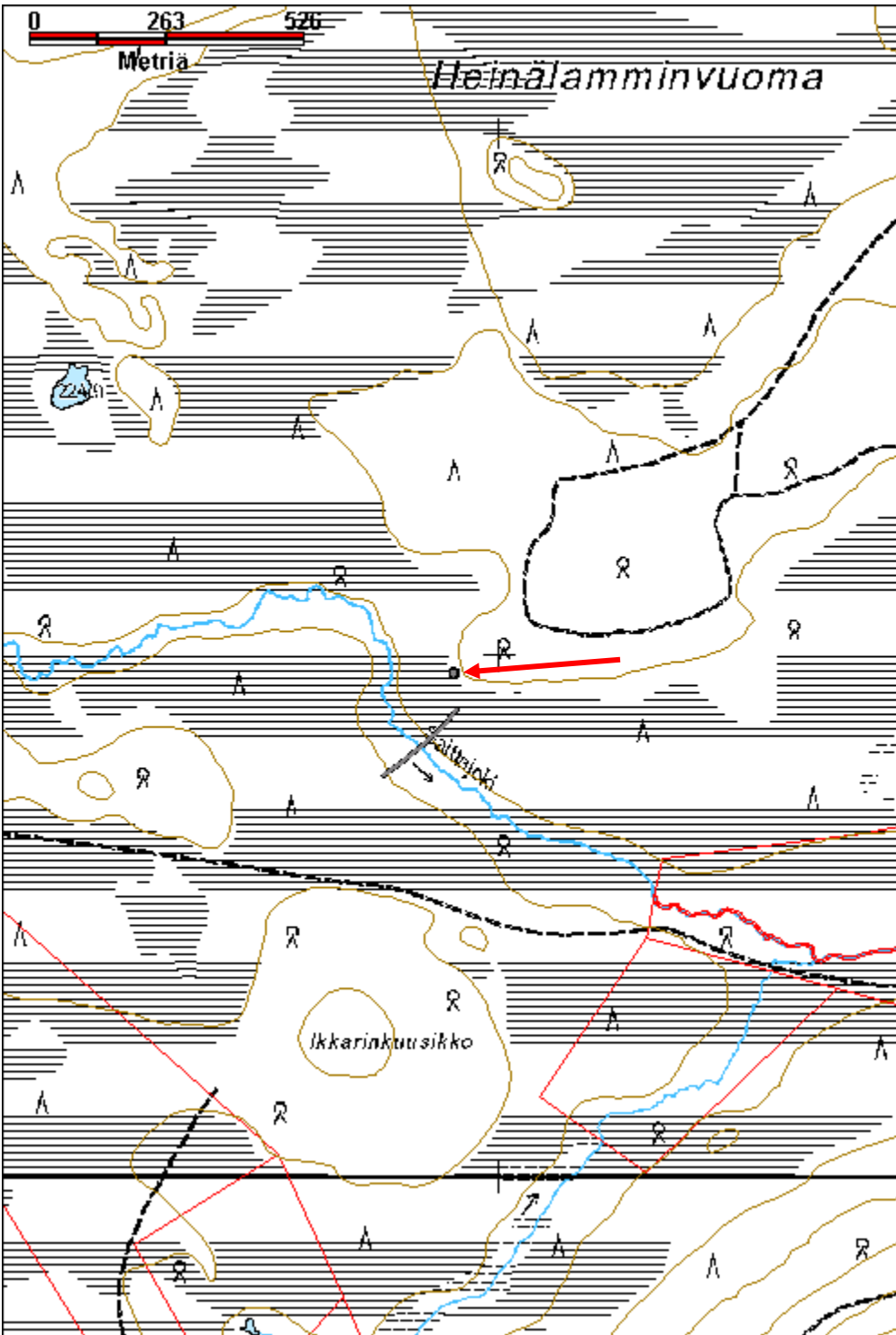
**Viranomais-
rekisterinro:****Kunto:** 3 Huono**Arvotus:** 8 Muu suojeluarvo**Olotila:** 2 Ei käytössä**Kohteen
suojelu:** 9 Muu suojeluarvo**Selitys:****Selitys:****Ympäristön
suojelu:**

0 Ei määritelty

Selitys:

Eteläisemmän kämpän piisikiveys ja yksittäinen hirsi sen vieressä, kuvattu kaakkoon.

Kohdetyyppi:	1 Asuinpaikat	Copyright:	© Metsähallitus 2008 © Maanmittauslaitos 1/MML/08
Koordinaatit:	X 7500965, Y 3453911, Z 224	Mittakaava:	1:10000



Sarvilammit kämppä jäännös		MH-tunnus: 162501	
Kohdetyyppi:	1 Asuinpaikat	Haltija:	191 Metsätalous Itä-Lappi
Ajoitus:	7116 Uusi aika	Ylläpitäjä:	191 Metsätalous Itä-Lappi
Rakentamisvuosi:		Kunta:	758 SODANKYLÄ
Lukumäärä:	2		
Koordinaatti- selitys:	Alueen keskikoordinaatit	Geometria tuotettu:	4 Gps-mittaus, korjaamaton
Koordinaatit:	X 7483061, Y 3473565, Z 234	Löydöt:	
<i>Taustatiedot</i>			
Kohde havaittiin vuoden 2013 inventoinnissa.			
<i>Ympäristön kuvaus</i>			
Sarvilammit sijaitsevat Kittiläntien pohjoispuolella ja Liikkuvankankaantie itäpuolella. Kohde sijaitsee itäisemmän lammen eteläpuolella, aivan moottorikelkkareitin vieressä. Maaperä on kivinen, kuivahko kangas, jossa kasvaa pääosin mäntyä ja muutamia kuusia ja koivuja.			
<i>Kohteen kuvaus</i>			
Kaksi kämpän jäännöstä. Kämpä 1, pienen kämpän jäännös, itä-länsi suuntainen. Luoteisnurkassa on neljä hirsikertaa jäljellä, seinissä pääosin vain yksittäiset hirret. Niiden halkaisija on noin 20 cm. Rakennelman koko on 6,3 m x 4 m. Alapuoliset kirveellä tehdyt salvokset, ja ainakin osassa hirsissä on satulanurkka tyylinen kavennus yläpinnalla. Koillisnurkassa on piisikiveys jonka reunassa on puurakenteet. Piisin koko noin 1,1 m x 1,1 m. Vieressä on pieni kuoppa. Hirret ja kivet ovat aluskasvillisuuden alla, kivien päällä kasvaa muutamia koivuja. Luoteisnurkka erottuu kelkkareitille. X=3473552 Y=7483063 Kämpä 2 sijaitsee noin 30 m itään edellisestä, hieman alempana rinteessä. Samantyyppinen kuin 1, länsipääty on aluskasvillisuuden peitossa. Kaakkoisnurkassa on kolme hirsikertaa jäljellä. Valmistettu ehkä hieman suuremmista hirsistä, halkaisijat 20-25 cm. Kirveellä tehdyt alapuoliset salvokset, pitkät nurkan ylittävät osat. Seinähirressä on pieni kolo, mahdollisesti laverin tukipuun paikka. Oviaukko on alarinteen puolella. Luoteisnurkassa on piisikiveys, mutta piisi ei ole ihan nurkassa. Rakennuksen koko on 10 m x 4,6 m. Kämpän päällä kasvaa pieniä mäntyjä. X=3473580 Y=7483061			
<i>Kohteen rajaus</i>			
Kohde rajautuu havaittujen rakenteiden lähiympäristöön.			
<i>Tulkinta</i>			
Kaksi kämppää.			
<i>Lisätietoja</i>			

Toimenpiteet**Tarkastukset**

Tila: 3 Toteutettu Laji: 6 Suojeluarvojen tarkastus Tarkastusvuosi: 2013
 Tarkastuspvm: 14.8.2013 Tarkastaja: J.-P. Joonas
 Kuvaus: KMO kulttuuriperintöinventointi

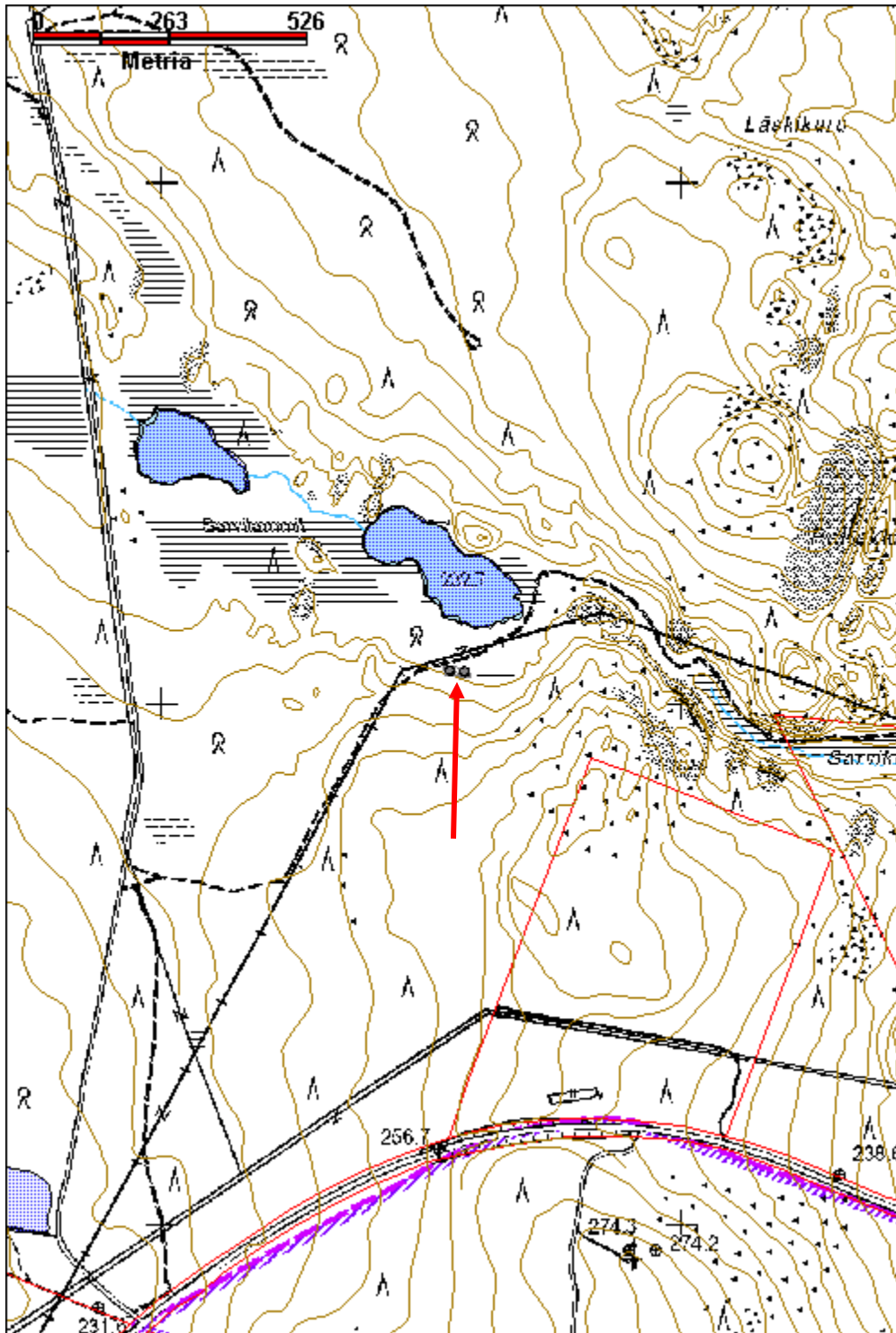
**Viranomais-
rekisterinro:****Kunto:** 3 Huono**Arvotus:** 8 Muu suojeluarvo**Olotila:** 2 Ei käytössä**Kohteen
suojelu:** 9 Muu suojeluarvo**Selitys:****Selitys:****Ympäristön
suojelu:**

0 Ei määritelty

Selitys:

Kämpästä 1 erottuvat lähinnä nurkkasalvokset, kuvattu kaakkoon.

Kohdetyyppi:	1 Asuinpaikat	Copyright:	© Metsähallitus 2008 © Maanmittauslaitos 1/MML/08
Koordinaatit:	X 7483061, Y 3473565, Z 234	Mittakaava:	1:10000



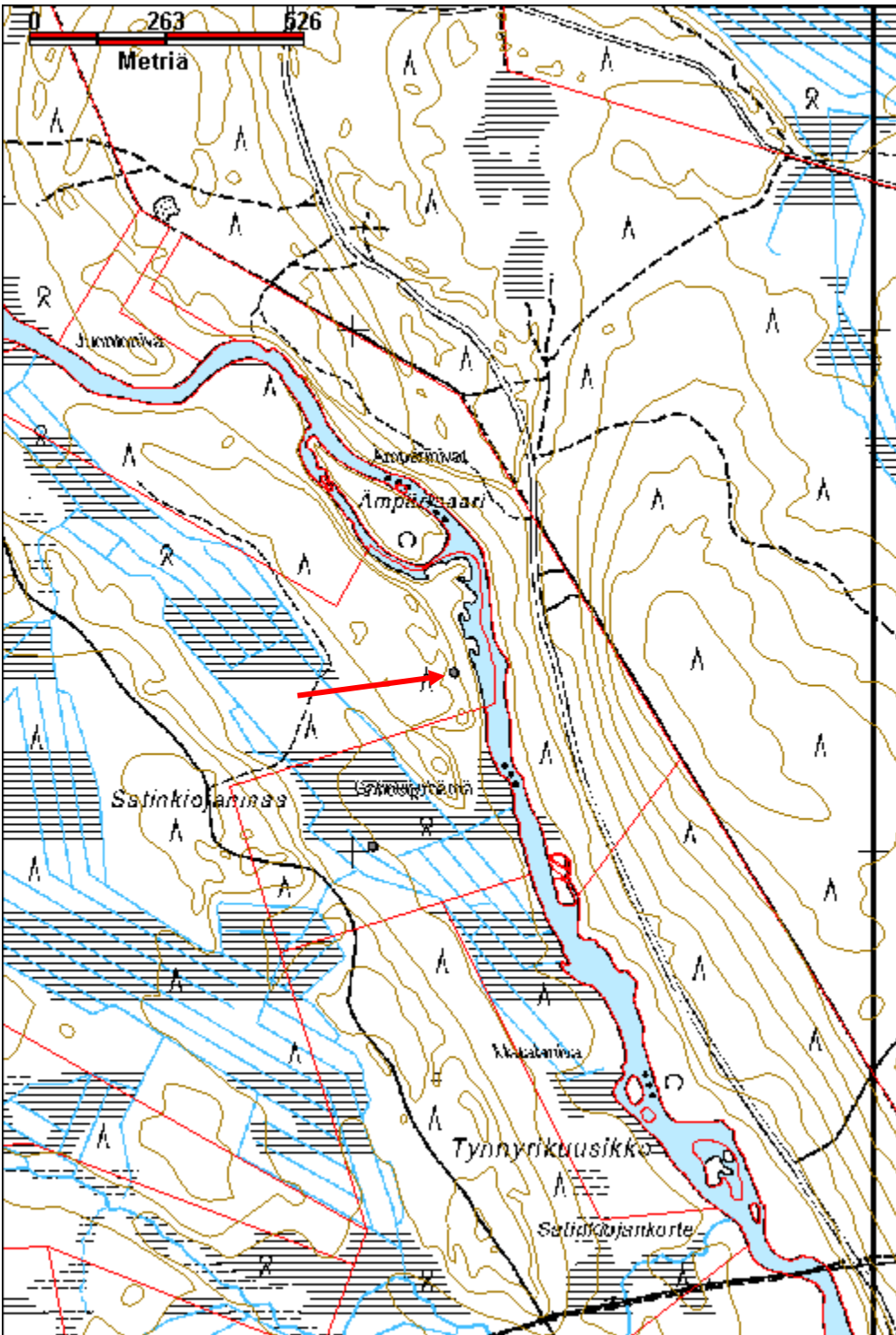
Satinkijyrhämä rakennus jäännös		MH-tunnus: 162491
Kohdetyyppi:	1 Asuinpaikat	Haltija: 191 Metsätalous Itä-Lappi
Ajoitus:	7116 Uusi aika	Ylläpitäjä: 191 Metsätalous Itä-Lappi
Rakentamisvuosi:		Kunta: 758 SODANKYLÄ
Lukumäärä:	1	
Koordinaattiselitys:	Keskikoordinaatit	Geometria tuotettu: 4 Gps-mittaus, korjaamaton
Koordinaatit:	X 7486343, Y 3479194, Z 181	Löydöt:
<i>Taustatiedot</i>		
Vanha kartta, merkitty vuoden 1962 peruskarttaan talous- tai varastorakennuksena.		
<i>Ympäristön kuvaus</i>		
Kohde sijaitsee Jeesiöjoen länsirannalla Satinkijyrhästä noin 200 m pohjoiseen. Rakennelma on joelta nousevan törmän päällä, tasaisella alueella. Maaperä on kivinen, mäntyä kasvava kuivahko kangas, harvennettu.		
<i>Kohteen kuvaus</i>		
Pienen hirsikämpän jäännös, 1-3 hirsikertaa jäljellä, lähes pohjois-etelä suuntainen. Hirret ovat osin aluskasvillisuuden peittämiä ja pitkälle maatuneita. Koko 5 m x 3,5 m. Yläpuoliset ja suorakulmaiset salvokset on tehty pokasahalla, hirret on veistetty salvosten kohdalta tasasivuisiksi. Itänurkassa on piisikiveys, ja myös peltisen hormiputken pätkä, piisikiveys on kooltaan 2,5 m x 2 m ja 50 cm korkea. Piisin päällä kasvaa koivu, oviaukko on ollut piisin vieressä. Maatuneisuuden perusteella varsin vanha, mahdollisesti rakennettu sotien jälkeen.		
<i>Kohteen rajaus</i>		
Kohde rajautuu pistemäisesti.		
<i>Tulkinta</i>		
<i>Lisätietoja</i>		
<i>Toimenpiteet</i>		
<i>Tarkastukset</i>		
Tila: 3 Toteutettu	Laji: 6 Suojeluarvojen tarkastus	Tarkastusvuosi: 2013
Tarkastuspvm: 12.8.2013		Tarkastaja: J.-P. Jona
Kuvaus: KMO kulttuuriperintöinventointi		

Viranomais- rekisterinro:		Kunto:	3 Huono
Arvotus:	8 Muu suojeleuarvo	Olotila:	2 Ei käytössä
Selitys:		Kohteen suojaelu:	9 Muu suojeleuarvo
		Selitys:	
Ympäristön suojaelu:	0 Ei määritelty		
Selitys:			



Yleiskuva kämpästä, kuvattu pohjoiseen.

Kohdetyyppi:	1 Asuinpaikat	Copyright:	© Metsähallitus 2008 © Maanmittauslaitos 1/MML/08
Koordinaatit:	X 7486343, Y 3479194, Z 181	Mittakaava:	1:10000



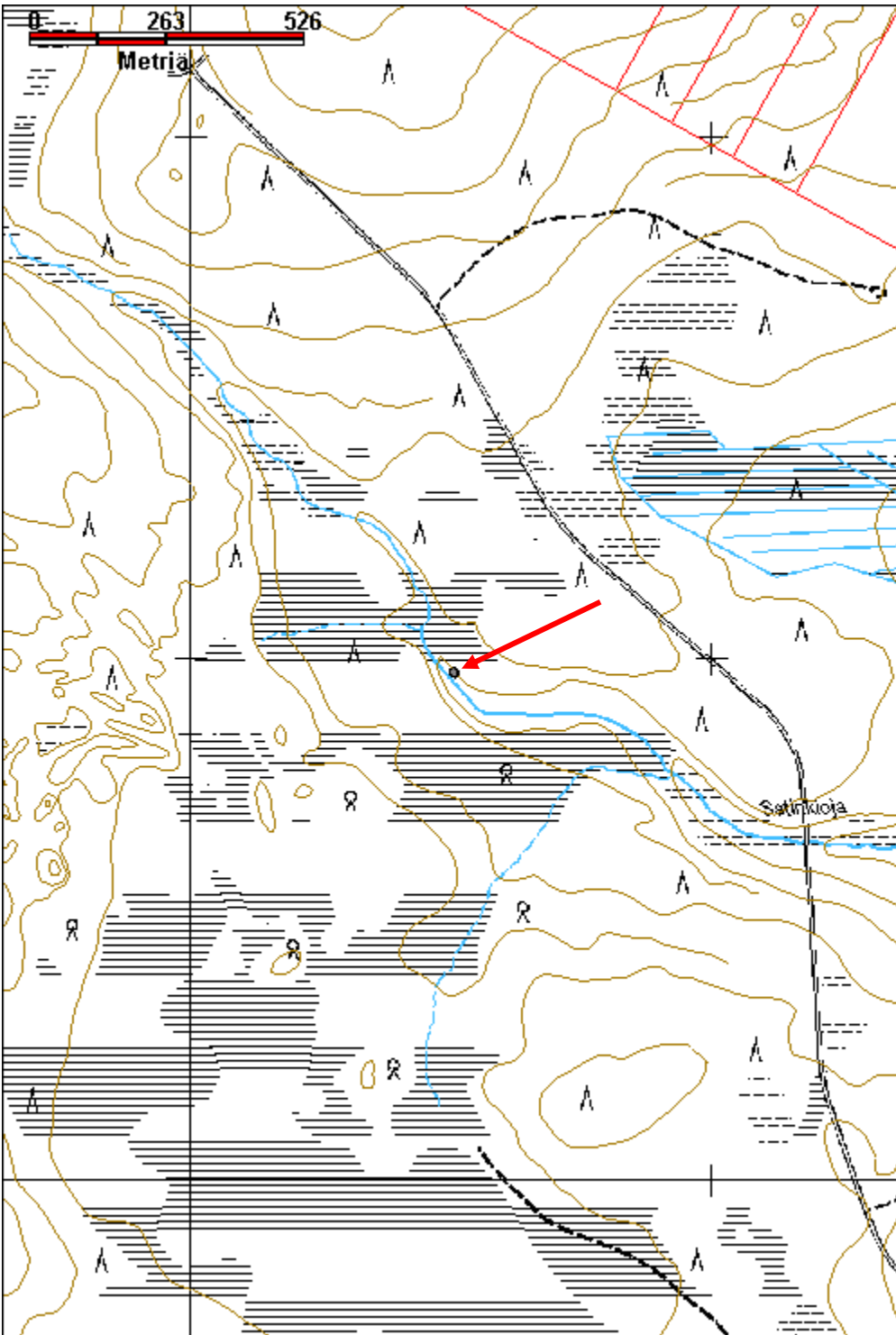
Satinkioja kämppä jäännös		MH-tunnus: 162493	
Kohdetyyppi:	2 Asuinpaikat?	Haltija:	191 Metsätalous Itä-Lappi
Ajoitus:	7116 Uusi aika	Ylläpitäjä:	191 Metsätalous Itä-Lappi
Rakentamisvuosi:		Kunta:	758 SODANKYLÄ
Lukumäärä:	1		
Koordinaattiselitys:	Keskikoordinaatit	Geometria tuotettu:	4 Gps-mittaus, korjaamaton
Koordinaatit:	X 7485970, Y 3475503, Z 205	Löydöt:	
<i>Taustatiedot</i>			
Vanha kartta, vuoden 1962 peruskarttaan on merkitty talous- tai varastorakennus.			
<i>Ympäristön kuvaus</i>			
Kohde sijaitsee Korusvaaran eteläpuolella, Satinkiojan koillispuolella, noin 7 m päässä ojasta. Ojan ranta on korpea, jossa kasvaa kuusia, mäntyä ja koivua, paksu aluskasvillisuus.			
<i>Kohteen kuvaus</i>			
Pieni hirsikämpä, valmistettu suurista pyöröhirsistä, joiden halkaisija 30-40 cm. Koko 5 m x 5 m, luode-kaakko suuntainen. 2 - 4 hirsikertaa jäljellä, jäljellä olevan seinän korkeus on suurimmillaan 1,1m. Hirsien välissä on sammalta tilkkeenä. Pokasahalla tehdyt alapuoliset salvokset. Oviaukko on ojan puolella, oven vieressä ei ole karapuita, pelkät tapit hirsien välissä. Hirsien päitä on hieman ohennettu ulkopuolelta. Päällä kasvaa koivuja, sammalia ja kortetta. Rakennelma on ehkä rakennettu ennen sotia. G.W. Forsström kertoo muistelmissaan hakkuista Jeesiöjoen varrella, Pittiövaaran koillispuolella vuonna 1913. Mahdollisesti kämpä on rakennettu jo silloin. Ulkoseinä oven vieressä on palanut, paikalla on pidetty nuotiota talvella.			
<i>Kohteen rajaus</i>			
Kohde rajautuu pistemäisesti.			
<i>Tulkinta</i>			
Rakennus jäännös.			
<i>Lisätietoja</i>			
Forsström, G.W. 1985: Metsäherrana Lapissa 1891- 1926.			
<i>Toimenpiteet</i>			
<i>Tarkastukset</i>			
Tila: 3 Toteutettu		Laji: 6 Suojeluarvojen tarkastus	
Tarkastusvuosi: 2013		Tarkastusvuosi: 2013	
Tarkastuspvm: 13.8.2013 Tarkastaja: J.-P. Joonas			
Kuvaus: KMO kulttuuriperintöinventointi			

Viranomais- rekisterinro:		Kunto:	3 Huono
Arvotus:	8 Muu suojeuarvo	Olotila:	2 Ei käytössä
Selitys:		Kohteen suoja:	9 Muu suojeuarvo
		Selitys:	
Ympäristön suoja:	0 Ei määritelty		
Selitys:			



Yleiskuva kämpästä, kuvattu etelään.

Kohdetyyppi:	2 Asuinpaikat?	Copyright:	© Metsähallitus 2008 © Maanmittauslaitos 1/MML/08
Koordinaatit:	X 7485970, Y 3475503, Z 205	Mittakaava:	1:10000



Simunkotalaki savottakämppeäalue jäännös		MH-tunnus: 162993	
Kohdetyyppi:	1 Asuinpaikat	Haltija:	191 Metsätalous Itä-Lappi
Ajoitus:	7116 Uusi aika	Ylläpitäjä:	191 Metsätalous Itä-Lappi
Rakentamisvuosi:		Kunta:	758 SODANKYLÄ
Lukumäärä:	3		
Koordinaatti- selitys:	Alueen keskikoordinaatit	Geometria tuotettu:	4 Gps-mittaus, korjaamaton
Koordinaatit:	X 7499585, Y 3469887, Z 235	Löydöt:	
<i>Taustatiedot</i>			
Vanha kartta, vuoden 1965 peruskarttaan on merkitty yksi rakennus katkoviivalla.			
<i>Ympäristön kuvaus</i>			
Simunkotalaki sijaitsee Kaarestunturin itäpuolella, kämpänpohjat ovat laen koillisreunalla kulkevan talvitien eteläpuolella. Pohjoispuolella on pieni oja. Alueella kasvaa lähinnä koivua sekä muutamia kuusia, aluskasvillisuus on sammalia, heinää ja kurjenpolvia.			
<i>Kohteen kuvaus</i>			
Paikalla on kolme rakennuksen pohjaa itä-länsi suuntaisena rivinä.			
Kämpän pohja 1, koko noin 16 m x 8 m. Jäljellä on vain maapenkki, mutta ei hirsiiä, eli rakennus on purettu. Kaksi kivistä liettä rakenteen päissä, itäpään kiveyksen alla on betonilaatta. Kämpän vieressä on kattohuopaa. (x 3469866, y 7499588)			
Edellistä hieman paremmin säilynyt, jäljellä yksittäiset seinähirret, samoin lattiarakenteita. Ympäriällä on ruohikkoinen aukea. Itä-länsi suuntainen, itäpää paremmin säilynyt, länsipäädyssä ei ole kaikkia seinähirsiiä jäljellä. Itäpäässä kasvaa tiheästi koivuja. Koko 13 m x 6,5 m. (x 3469884, y 7499583)			
Kolmas rakennelma on edellisestä itään noin 10 m päässä, lähinnä ojaa. Se on tehty nurkkakivien päälle, hirsiiä jäljellä seinien kohdalla, rakenteet ovat aluskasvillisuuden peittämiä. Koko 5,2 m x 3,8 m. Kivinen kiuas keskellä toista pitkää seinää, sen koko noin 1,5 m x 1,5 m. Rakenteiden ja koon perusteella todennäköisesti sauna. Päällä kasvaa tiheää koivutaimikkoa. (x 3469910, y 7499584)			
<i>Kohteen rajaus</i>			
Kohde rajautuu havaittujen rakenteiden perusteella.			
<i>Tulkinta</i>			
Savottakämppeäalue, rakenteiden perusteella mahdollisesti 50-luvulta.			
<i>Lisätietoja</i>			

Toimenpiteet**Tarkastukset**

Tila: 3 Toteutettu Laji: 6 Suojeluarvojen tarkastus Tarkastusvuosi: 2013
 Tarkastuspv: 11.6.2013 Tarkastaja: J.-P. Joonas
 Kuvaus: KMO kulttuuriperintöinventointi

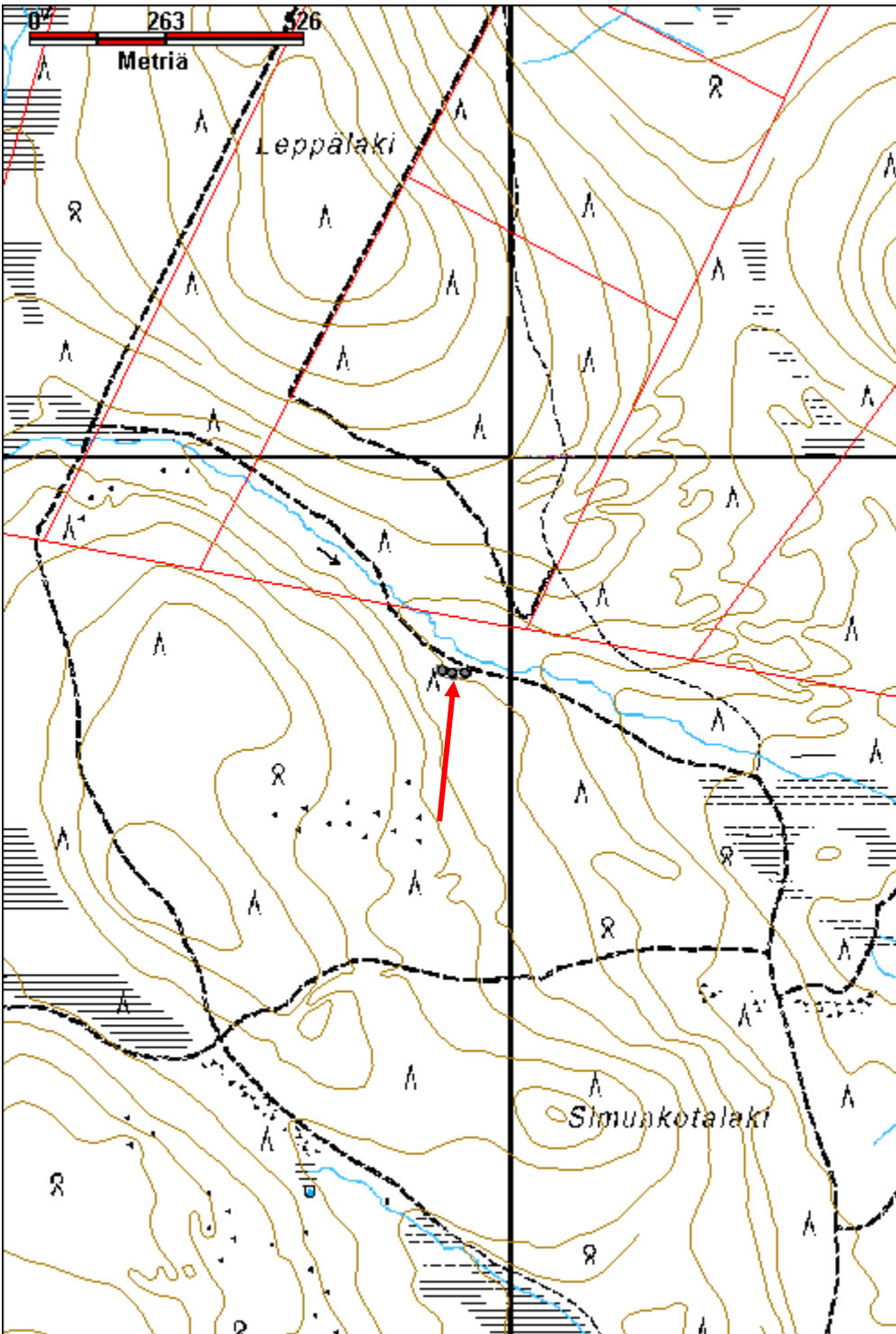
**Viranomais-
rekisterinro:****Kunto:** 3 Huono**Arvotus:** 8 Muu suojeluarvo**Olotila:** 2 Ei käytössä**Kohteen
suojelu:** 9 Muu suojeluarvo**Selitys:****Selitys:****Ympäristön
suojelu:**

0 Ei määritelty

Selitys:

Rakennuksesta 1 on jäljellä vain hiekkapenkki ja liesikiveykset, kuvattu etelään.

Kohdetyyppi:	1 Asuinpaikat	Copyright:	© Metsähallitus 2008 © Maanmittauslaitos 1/MML/08
Koordinaatit:	X 7499585, Y 3469887, Z 235	Mittakaava:	1:10000



Sokka-Voutavaara 1 savottakämpä jäännös

MH-tunnus: 162274

Kohdetyyppi:	1 Asuinpaikat	Haltija:	191 Metsätalous Itä-Lappi
Ajoitus:	7116 Uusi aika	Ylläpitäjä:	191 Metsätalous Itä-Lappi
Rakentamisvuosi:		Kunta:	758 SODANKYLÄ
Lukumäärä:	1		

Koordinaattiselitys:		Geometria tuotettu:	4 Gps-mittaus, korjaamaton
Koordinaatit:	X 7503110, Y 3513449, Z 217	Löydöt:	

Taustatiedot

SutiGis havainto, kämpän pohja.

Ympäristön kuvaus

Sokka-Voutavaara on pieni vaara Luiron itäpuolella. Kohde sijaitsee Sokka-Voutavaaran eteläpäässä, soiden ympäröimän niemekkeen päällä, muutaman metrin etäisyydellä talvitiestä, joka on merkitty karttaan. Alueella kasvaa sekametsää.

Kohteen kuvaus

Kaksiosainen kämpän pohja, koko 14,3 m x 6,7 m, väliseinä erottuu selvästi. Kämpä on lounas-koillinen suuntainen, koillispääty on osittain tuhoutunut koska kämpän yli on ajettu metsäkoneella. Itänurkassa on piisikiveys, kooltaan 3 m x 3 m ja 60 cm korkea. Hirret ovat pääosin aluskasvillisuuden peitossa ja lahoamassa, enintään kaksi hirsikertaa jäljellä. Yksittäinen kattopuu on jäljellä, lohkottu lankku. Rakennelman päällä kasvaa koivuja. Rakennelman maatuneisuuden perusteella se on mahdollisesti rakennettu ennen sotia. Lähistöllä ei havaittu muita rakenteita.

Kohteen rajaus

Kohde rajautuu havaitun rakenteen lähiympäristöön.

Tulkinta

Savottakämpä, mahdollisesti rakennettu ennen sotia.

Lisätietoja***Toimenpiteet******Tarkastukset***

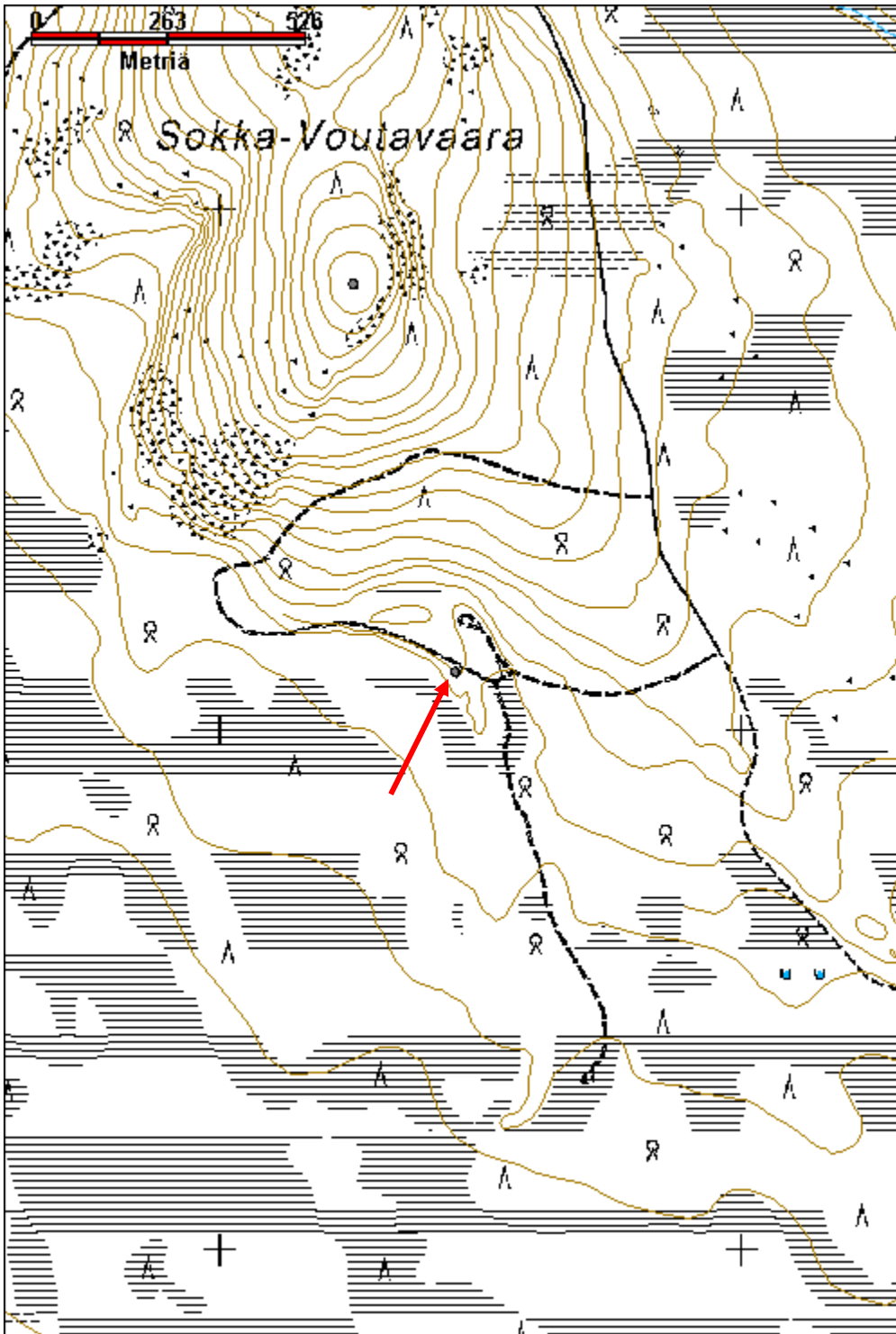
Tila: 3 Toteutettu Laji: 6 Suojeluarvojen tarkastus Tarkastusvuosi: 2013
Tarkastuspv: 23.7.2013 Tarkastaja: J.-P. Jona
Kuvaus: KMO kulttuuriperintöinventointi

Viranomais- rekisterinro:		Kunto:	3 Huono
Arvotus:	8 Muu suojeluarvo	Olotila:	2 Ei käytössä
Selitys:		Kohteen suojaus:	9 Muu suojeluarvo
		Selitys:	
Ympäristön suojaus:	0 Ei määritelty		
Selitys:			



Kaksihuoneisen kämpän lounaispääty on säilynyt, koillispään yli on ajettu metsäkoneella, kuvattu pohjoiseen.

Kohdetyyppi:	1 Asuinpaikat	Copyright:	© Metsähallitus 2008 © Maanmittauslaitos 1/MML/08
Koordinaatit:	X 7503110, Y 3513449, Z 217	Mittakaava:	1:10000



Sortonenä 1 savottakämpä ja talli jäännös		MH-tunnus: 162193	
Kohdetyyppi:	1 Asuinpaikat	Haltija:	191 Metsätalous Itä-Lappi
Ajoitus:	7116 Uusi aika	Ylläpitäjä:	191 Metsätalous Itä-Lappi
Rakentamisvuosi:		Kunta:	758 SODANKYLÄ
Lukumäärä:	2		
Koordinaatti- selitys:		Geometria tuotettu:	4 Gps-mittaus, korjaamaton
Koordinaatit:	X 7490346, Y 3508477, Z 220	Löydöt:	
<i>Taustatiedot</i>			
Vanha kartta, vuoden 1974 topografiseen karttaan on merkitty yksi talous- tai varastorakennus.			
<i>Ympäristön kuvaus</i>			
Sortonenä sijaitsee Kelujärven koillispuolella. Kohde sijaitsee Sortonenän itäisemmän haaran päässä, osittain voimalinjan kohdalla ja osin sen vieressä, lähellä suon reunaa. Voimalinjan itäpuolella on varttunutta kasvatusmetsää, kuivahko kangas. Kämpän päällä kasvaa tiheästi koivua, voimalinja on äskettäin raivattu.			
<i>Kohteen kuvaus</i>			
Suuri, kaksiosainen, itä-länsi suuntainen kämppäjäännös, kooltaan 14 m x 7,4 m. Valmistettu suurista pyöröhirsistä, jotka on katkaistu sahalla ja kirveellä. Nurkissa on enimmillään neljä tai viisi hirsikertaa jäljellä, seinissä vain pari osin sammaleen peittämää hirttä. Myös kattorakenteita on säilynyt. Nurkissa on sahalla ja osittain kirveellä tehdyt yläpuoliset salvokset. Koillisnurkassa on suuri piisikiveys, kooltaan 2,3 m x 2,3 m ja 1-1,2 metriä korkea. (x 3508519, y 7490349)			
Toinen rakennuksen jäännös, osittain voimalinjan kohdalla ja osin metsässä, mahdollinen talli. Sijaitsee noin 70 m länteen edellisestä. Kohtalaisen hyvin säilynyt, yhdessä nurkassa on parhaillaan seitsemän hirsikertaa jäljellä. Itä-länsi suuntainen, koko 8,9 m x 8,6 metriä. Valmistettu hieman pienemmästä puusta kuin toinen rakennus, puiden halkaisija 20-25 cm. Hirsien väliset raot ovat suuret, seinäsammalta tilkkeenä. Sisäseinää ei ole tasoitettu, eli ilmeisesti kyseessä on talli. Sahalla tehdyt yläpuoliset salvokset. Pohjoispuolella on halkaistuja kattolankkuja jäljellä. Länsiseinän vieressä sisällä on rakenne, jossa tolppien varassa on salvottu poikkihirsi. Päällä kasvaa muutamia koivuja. (x 3508434, y 7490344)			
<i>Kohteen rajaus</i>			
Kohde rajautuu havaittujen rakenteiden lähiympäristöön.			
<i>Tulkinta</i>			
Savottakämpä ja talli, rakenteiden perusteella ne ovat ehkä 40- tai 50-luvuilta.			
<i>Lisätietoja</i>			

Toimenpiteet**Tarkastukset**

Tila: 3 Toteutettu Laji: 6 Suojeluarvojen tarkastus Tarkastusvuosi: 2013
 Tarkastuspvm: 18.7.2013 Tarkastaja: J.-P. Joonas
 Kuvaus: KMO kulttuuriperintöinventointi

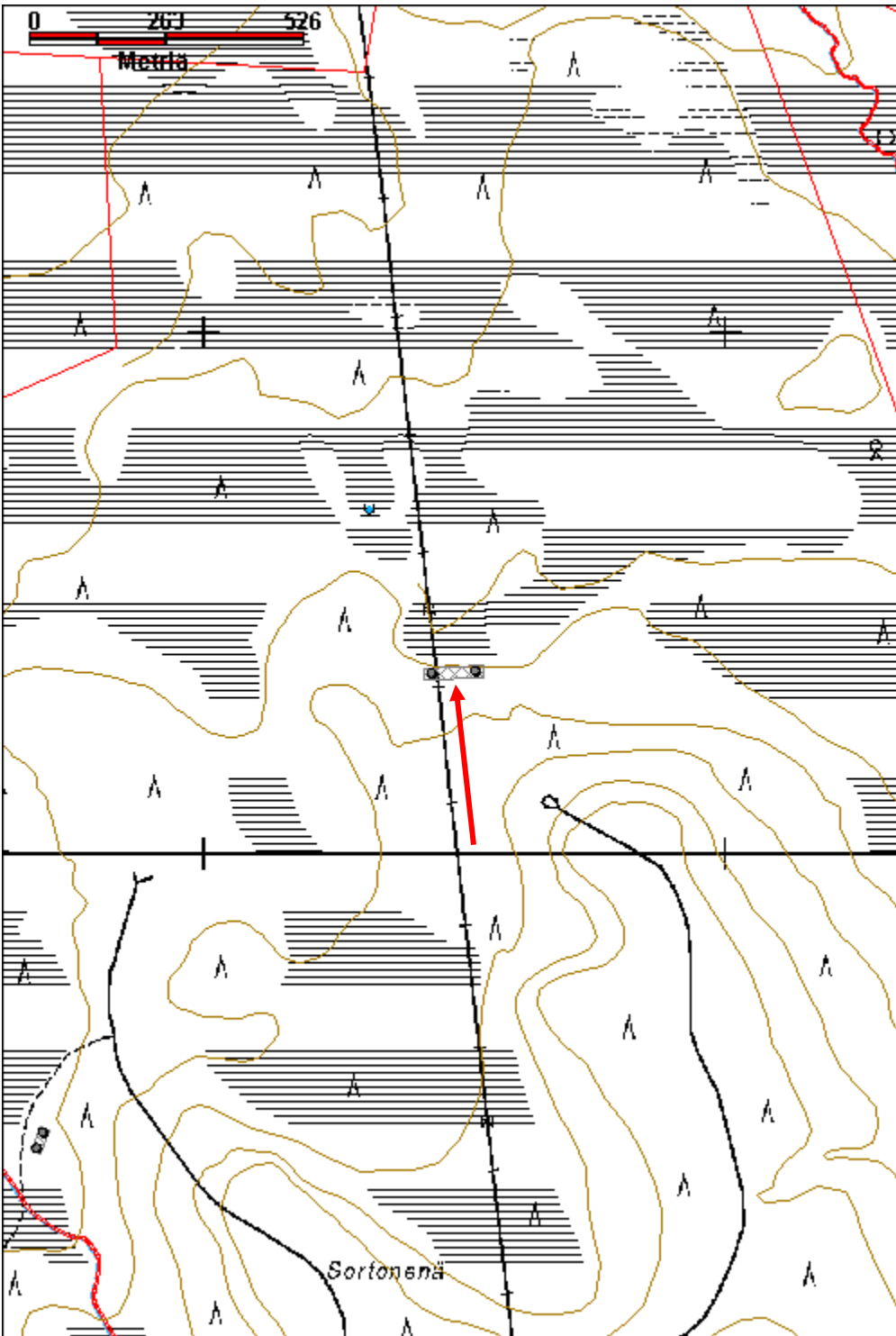
**Viranomais-
rekisterinro:****Kunto:** 2 Keskinäinen**Olotila:** 2 Ei käytössä**Arvotus:** 8 Muu suojeluarvo**Kohteen
suojelu:** 9 Muu suojeluarvo**Selitys:****Selitys:****Ympäristön
suojelu:**

0 Ei määriteltä

Selitys:

Yleiskuva kämpästä, kuvattu koilliseen.

Kohdetyyppi:	1 Asuinpaikat	Copyright:	© Metsähallitus 2008 © Maanmittauslaitos 1/MML/08
Koordinaatit:	X 7490346, Y 3508477, Z 220	Mittakaava:	1:10000



Sortonenä 2 savottakämpä ja talli jäännös		MH-tunnus: 162198	
Kohdetyyppi:	1 Asuinpaikat	Haltija:	191 Metsätalous Itä-Lappi
Ajoitus:	7116 Uusi aika	Ylläpitäjä:	191 Metsätalous Itä-Lappi
Rakentamisvuosi:		Kunta:	758 SODANKYLÄ
Lukumäärä:	3		
Koordinaatti- selitys:	Alueen keskikoordinaatit	Geometria tuotettu:	4 Gps-mittaus, korjaamaton
Koordinaatit:	X 7489448, Y 3507682, Z 219	Löydöt:	
<i>Taustatiedot</i>			
Kohde havaittiin vuoden 2013 inventoinnissa.			
<i>Ympäristön kuvaus</i>			
Sortonenä sijaitsee Kelujärven koillispuolella. Kohde on Sortonenän läntisen haaran päässä, lähellä suon reunaa. Alue on varsin tasainen, tuoretta kangasta, jossa kasvaa tiheää sekametsää.			
<i>Kohteen kuvaus</i>			
Kämpän pohja, josta on jäljellä yksittäiset sammaleen ja aluskasvillisuuden peittämät hirret. Rakennus on päällimansuuntien mukainen, koko 8,5 m x 8 m. Ei merkkejä liedestä tai kattorakenteista, ilmeisesti rakennus on purettu tai siirretty. Päällä kasvaa muutamia koivuja ja pajuja, muuten varsin aukea. Vieressä on pieni kuoppa, mutta ei muita rakenteita. (x 3507676, y 7489433).			
Edellisestä 30 metriä koilliseen on samanlainen kämpän pohja, jossa on yksi tai kaksi aluskasvillisuuden peittämää hirsikertaa jäljellä, koko 8,7 m x 8,7 m. Länsipuolella seinähirsien jatkeena on noin kaksi metriä pitkät hirren pätkät, jonkinlainen kuisti tai ulkovarasto. Päällä kasvaa tiheästi koivua ja kuusta, mutta aluskasvillisuutta on vähän. Myös ympäristössä on tiheä metsä. (x 3507688, y 7489463)			
Rakennuksesta 2 noin 80 m koilliseen on rakenne, joka koostuu kahdesta pystyvuusta. Ne ovat noin 2 m pitkiä kantoja, joiden välinen etäisyys on 5,7 m ja puiden halkaisija n. 20-25 cm. Rakenne on pohjois-etelä suuntainen. Puissa on kirveellä veistettyjä koloja, molemmissa päissä on syvät kolot joissa on ollut nauloilla kiinnitetty poikkipuu, joka on maatuneena maassa. Toisella puolella on 1 ja 2 koloa, kaikki kolot kirveellä veistetty. Tolppien linjalla on kolme puuta joissa on poikkipuun jättämät kolot. (x 3507722, y 7489497)			
<i>Kohteen rajaus</i>			
Kohde rajautuu havaittujen rakenteiden lähiympäristöön.			
<i>Tulkinta</i>			
Savottakämpä ja talli.			
<i>Lisätietoja</i>			

Toimenpiteet**Tarkastukset**

Tila: 3 Toteutettu Laji: 6 Suojeluarvojen tarkastus Tarkastusvuosi: 2013
 Tarkastuspvm: 18.7.2013 Tarkastaja: J.-P. Joona
 Kuvaus: KMO kulttuuriperintöinventointi

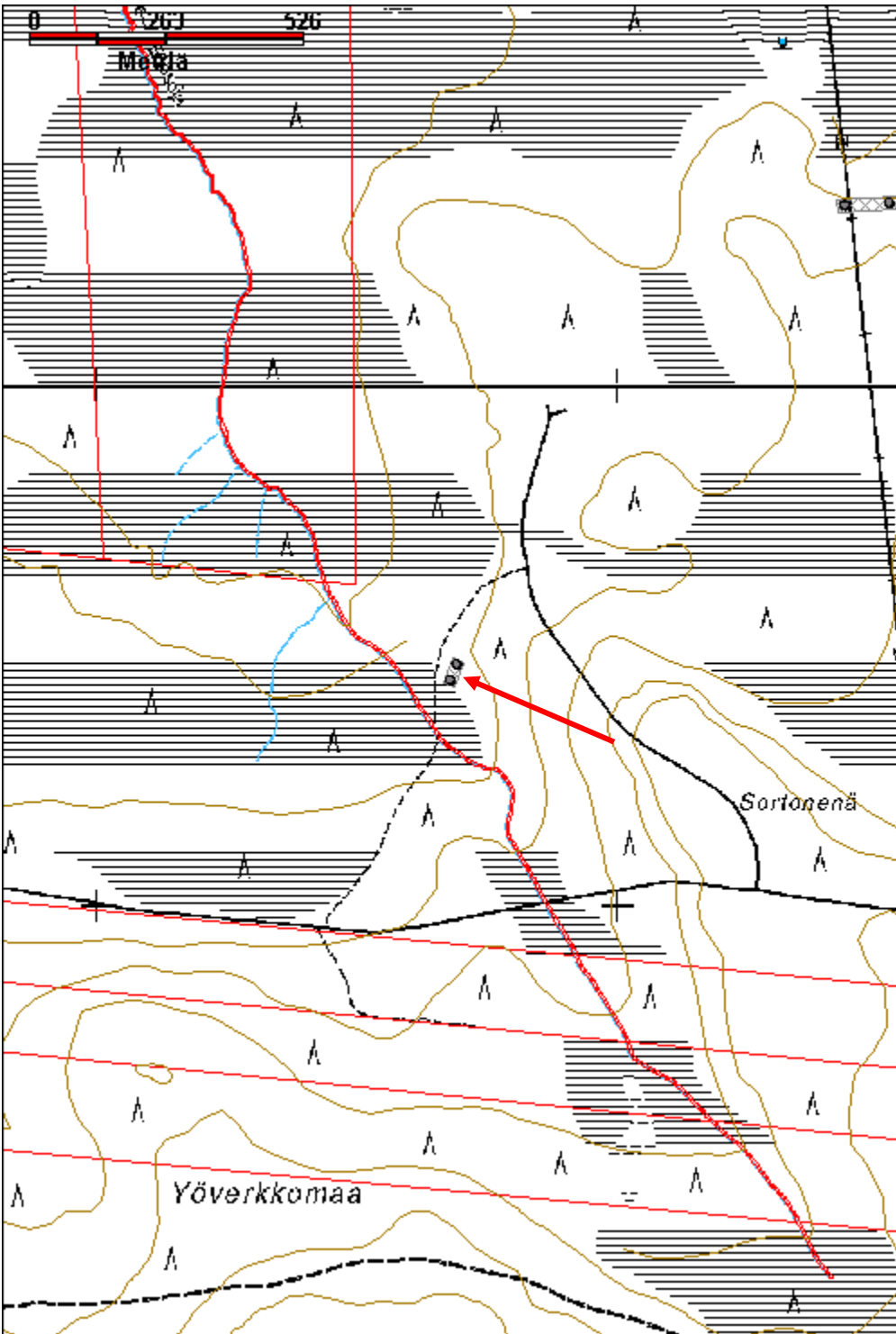
**Viranomais-
rekisterinro:****Kunto:** 3 Huono**Olotila:** 2 Ei käytössä**Arvotus:** 8 Muu suojeluarvo**Kohteen
suojaus:** 9 Muu suojeluarvo**Selitys:****Selitys:****Ympäristön
suojaus:**

0 Ei määritelty

Selitys:

Kämpästä on jäljellä vain yksittäiset seinähirret, J.-P. Joona seisoo rakennelman kaakkoisnurkassa, kuvattu kaakkoon.

Kohdetyyppi:	1 Asuinpaikat	Copyright:	© Metsähallitus 2008 © Maanmittauslaitos 1/MML/08
Koordinaatit:	X 7489448, Y 3507682, Z 219	Mittakaava:	1:10000



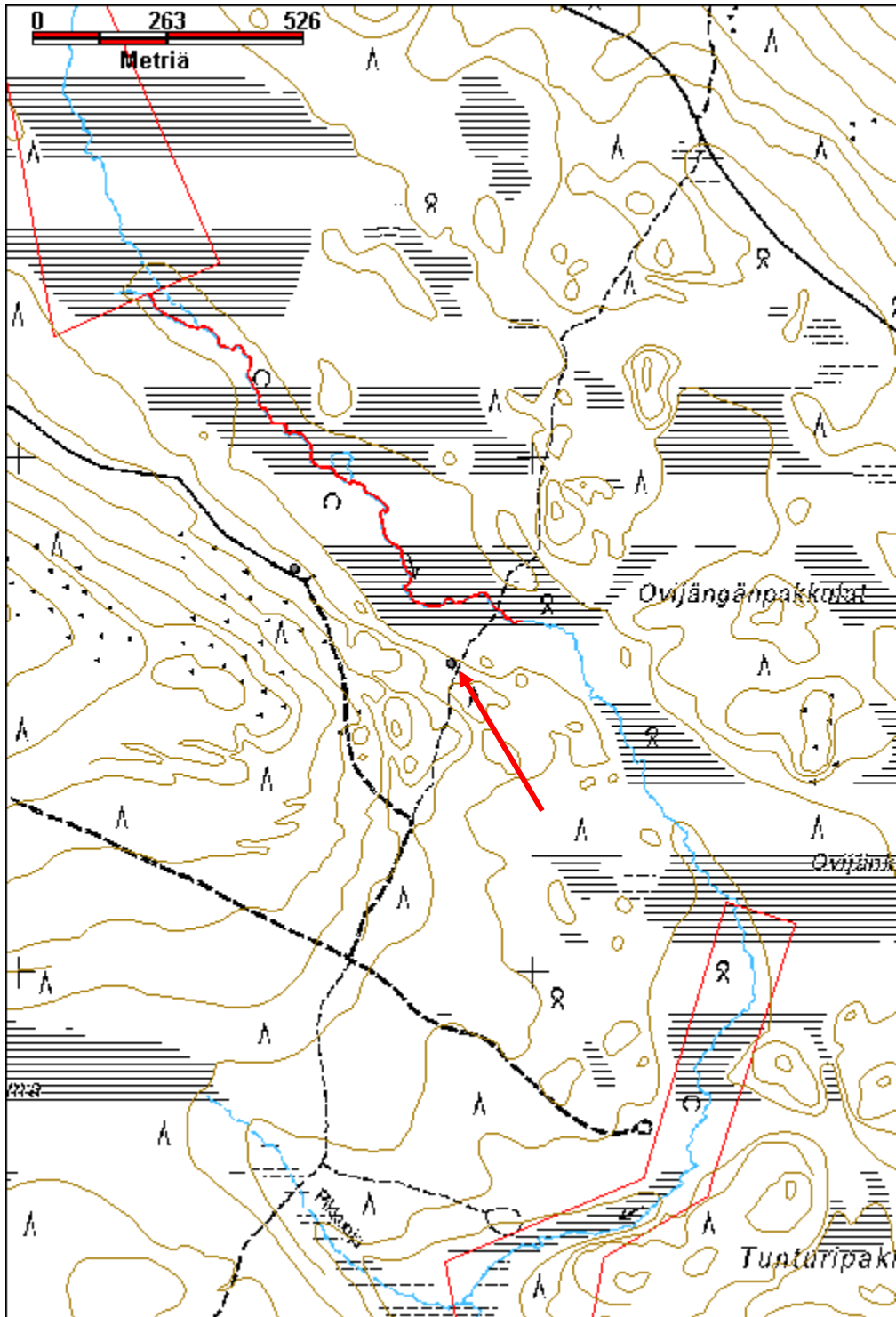
Sorvusselkä 1 savottakämpä jäännös		MH-tunnus: 163050	
Kohdetyyppi:	1 Asuinpaikat	Haltija:	191 Metsätalous Itä-Lappi
Ajoitus:	7116 Uusi aika	Ylläpitäjä:	191 Metsätalous Itä-Lappi
Rakentamisvuosi:		Kunta:	758 SODANKYLÄ
Lukumäärä:	1		
Koordinaattiselitys:	Keskikoordinaatit	Geometria tuotettu:	4 Gps-mittaus, korjaamaton
Koordinaatit:	X 7497598, Y 3461840, Z 218	Löydöt:	
<i>Taustatiedot</i>			
Uusi löytö.			
<i>Ympäristön kuvaus</i>			
Kohde sijaitsee Sorvusselän koillisreunalla, Ovijängän laidalla. Itäpuolella kulkee talvitie. Päällä kasvaa tiheästi koivuja.			
<i>Kohteen kuvaus</i>			
Suurikoisen kämpän jäännös. Koko 25 m x 6,5 m, itä-länsi suuntainen. Neljä huonetta joissa päätyhuoneissa on piisit. Valmistettu suurista pyöröhirsistä, joita on pari kertaa jäljellä, väliseinien nurkissa enemmän. Myös kattorakenteita on jäljellä. Aivan luoteiskulmassa on suuri romahtanut piisi, koko n. 2,5 m x 2,5 m. Koillisnurkassa on myös piisi, suunnilleen samankokoinen. Hirret ovat pääosin aluskasvillisuuden peittämiä. Päällä kasvaa koivuja, joista suurimmat ovat ehkä 60–70 -vuotiaita, eli kämpä on mahdollisesti rakennettu ennen sotia.			
<i>Kohteen rajaus</i>			
Kohde rajautuu havaitun rakenteen mukaan.			
<i>Tulkinta</i>			
Savottakämpä.			
<i>Lisätietoja</i>			
<i>Toimenpiteet</i>			
<i>Tarkastukset</i>			
Tila: 3 Toteutettu		Laji: 6 Suojeluarvojen tarkastus	Tarkastusvuosi: 2013
Tarkastuspvm: 27.6.2013		Tarkastaja: J.-P. Joona	
Kuvaus: KMO kulttuuriperintöinventointi			
Viranomais-		Kunto:	3 Huono

rekisterinro:		Olotila: 2 Ei käytössä
Arvotus:	8 Muu suojeluarvo	Kohteen suojelu: 9 Muu suojeluarvo
Selitys:		Selitys:
Ympäristön suojelu:	0 Ei määritelty	
Selitys:		



Suuren kämpän jäännös, vasemmassa reunassa piisin jäännös, kuvattu itään.

Kohdetyyppi:	1 Asuinpaikat	Copyright:	© Metsähallitus 2008 © Maanmittauslaitos 1/MML/08
Koordinaatit:	X 7497598, Y 3461840, Z 218	Mittakaava:	1:10000



Sorvusselkä 2 parkkuupukki jäännös		MH-tunnus: 163068	
Kohdetyyppi:	9 Valmistuspaikat/työpaikat	Haltija:	191 Metsätalous Itä-Lappi
Ajoitus:	7116 Uusi aika	Ylläpitäjä:	191 Metsätalous Itä-Lappi
Rakentamivuosi:		Kunta:	758 SODANKYLÄ
Lukumäärä:	1		
Koordinaattiselitys:	Keskikoordinaatit	Geometria tuotettu:	4 Gps-mittaus, korjaamaton
Koordinaatit:	X 7497783, Y 3461534, Z 220	Löydöt:	
<i>Taustatiedot</i>			
Kohde havaittiin vuoden 2013 inventoinnissa.			
<i>Ympäristön kuvaus</i>			
Kohde sijaitsee Jeesiön kylän pohjoispuolella olevan Sorvusselän koillislaidalla, aivan metsäautotien vieressä, noin 7 m tien koillispuolella. Kuivahko kangas, äskettäin harvennettu alue, kasvaa mäntyjä ja koivun taimia.			
<i>Kohteen kuvaus</i>			
Parkkuupukki, jossa jalat on liitetty lohenpyrstöliitoksiin. Jalat ovat lohkaistuja puita, kolot niille on tehty moottorisahalla, kiinnitetty nauloilla. Rungon halkaisija on noin 12 cm ja pituus 2 m, yläpään korkeus on noin 1 m. Tyvässä on kolo tukille ja sivut on veistetty/veistyneet kapeammaksi. Päällä kasvaa jäkäliä.			
<i>Kohteen rajaus</i>			
Kohde rajautuu pistemäisesti.			
<i>Tulkinta</i>			
Parkkuupukki.			
<i>Lisätietoja</i>			
<i>Toimenpiteet</i>			
<i>Tarkastukset</i>			
Tila: 3 Toteutettu		Laji: 6 Suojeluarvojen tarkastus	Tarkastusvuosi: 2013
Tarkastuspvm: 27.6.2013		Tarkastaja: J.-P. Joona	
Kuvaus: KMO kulttuuriperintöinventointi			
Viranomais-		Kunto:	2 Keskinertainen

rekisterinro:		Olotila: 2 Ei käytössä
Arvotus:	8 Muu suojeluarvo	Kohteen suojelu: 9 Muu suojeluarvo
Selitys:		Selitys:
Ympäristön suojelu:	0 Ei määritelty	
Selitys:		

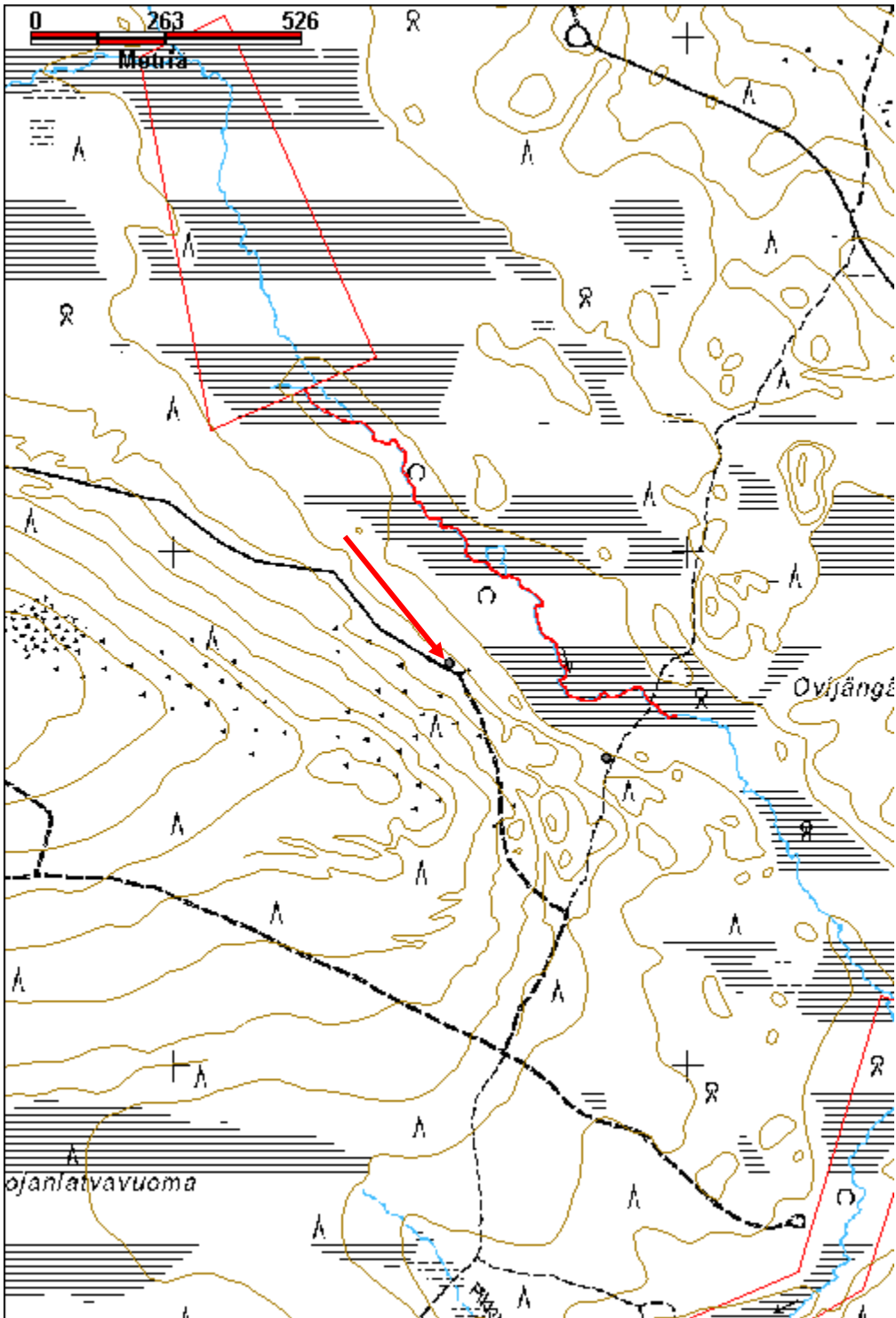


Parkkuupukki metsäkoneen kulku-uran vieressä, kuvattu luoteeseen.



Jalat on kiinnitetty lohenpyrstöliitoksin.

Kohdetyyppi:	9 Valmistuspaikat/työpaikat	Copyright:	© Metsähallitus 2008 © Maanmittauslaitos 1/MML/08
Koordinaatit:	X 7497783, Y 3461534, Z 220	Mittakaava:	1:10000



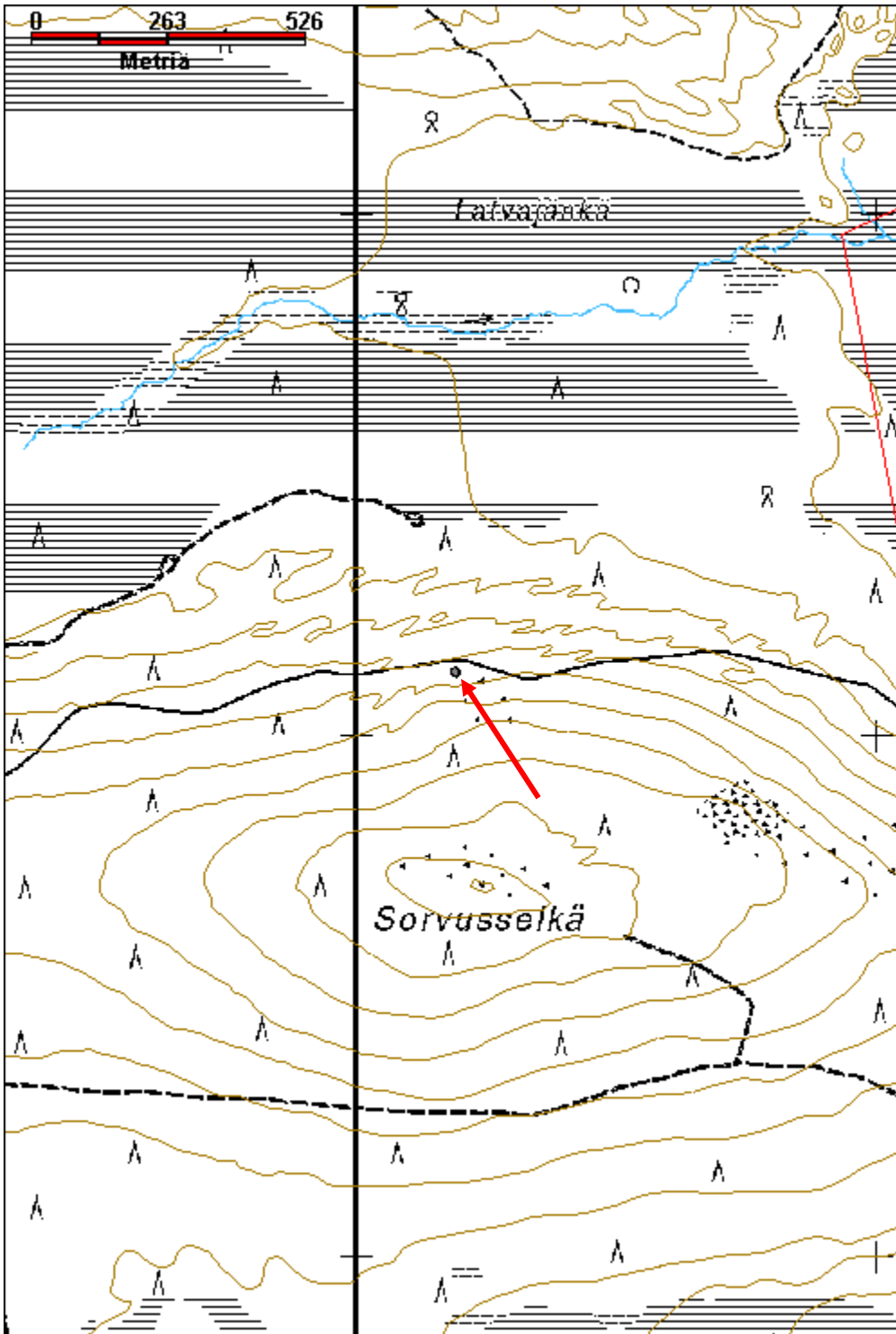
Sorvusselkä 3 purkkuupukki jäännös		MH-tunnus: 163069	
Kohdetyyppi:	9 Valmistuspaikat/työpaikat	Haltija:	191 Metsätalous Itä-Lappi
Ajoitus:	7116 Uusi aika	Ylläpitäjä:	191 Metsätalous Itä-Lappi
Rakentamisvuosi:		Kunta:	758 SODANKYLÄ
Lukumäärä:	1		
Koordinaattiselitys:	Keskikoordinaatit	Geometria tuotettu:	4 Gps-mittaus, korjaamaton
Koordinaatit:	X 7498123, Y 3460189, Z 242	Löydöt:	
<i>Taustatiedot</i>			
Kohde havaittiin vuoden 2013 inventoinnissa.			
<i>Ympäristön kuvaus</i>			
Kohde sijaitsee Jeesiön kylän pohjoispuolella, Sorvusselän pohjoisrinteellä, n. 20 m metsäautotiestä. Maaperä on kivinen, kuivahko kangas vasta harvennettua mäntymetsää.			
<i>Kohteen kuvaus</i>			
Parkkuupukki, jonka runko on pyöröpuu, halkaisijaltaan n. 12 cm ja pituudeltaan hieman yli 2 m. Tyvessä on kolo työstettävälle puulle, sivut on veistetty kapeammaksi. Pokasahalla tehdyt lohennysohjelmit jaloille.			
<i>Kohteen rajaus</i>			
Kohde rajautuu pistemäisesti.			
<i>Tulkinta</i>			
Parkkuupukki.			
<i>Lisätietoja</i>			
<i>Toimenpiteet</i>			
<i>Tarkastukset</i>			
Tila: 3 Toteutettu		Laji: 6 Suojeluarvojen tarkastus	Tarkastusvuosi: 2013
Tarkastuspvm: 27.6.2013		Tarkastaja: J.-P. Joonas	
Kuvaus: KMO kulttuuriperintöinventointi			
Viranomaisrekisterinro:		Kunto:	2 Keskinertainen
		Olotila:	2 Ei käytössä

Arvotus:	8 Muu suojeluarvo	Kohteen suojelu:	9 Muu suojeluarvo
Selitys:		Selitys:	
Ympäristön suojelu:	0 Ei määritelty		
Selitys:			



Parkkuupukki kuvattuna etelään.

Kohdetyyppi:	9 Valmistuspaikat/työpaikat	Copyright:	© Metsähallitus 2008 © Maanmittauslaitos 1/MML/08
Koordinaatit:	X 7498123, Y 3460189, Z 242	Mittakaava:	1:10000



Suksivaara 2 savottakämppä ja talli jäännös		MH-tunnus: 162226	
Kohdetyyppi:	1 Asuinpaikat	Haltija:	198 Metsätalous Ylä-Lappi
Ajoitus:	7116 Uusi aika	Ylläpitäjä:	191 Metsätalous Itä-Lappi
Rakentamisvuosi:		Kunta:	758 SODANKYLÄ
Lukumäärä:	2		
Koordinaattiselitys:		Geometria tuotettu:	4 Gps-mittaus, korjaamaton
Koordinaatit:	X 7498007, Y 3509850, Z 230	Löydöt:	
<i>Taustatiedot</i>			
Vanha kartta, kohde on merkitty vuoden 1974 topografiseen karttaan kahtena talous- ja varastorakennuksena.			
<i>Ympäristön kuvaus</i>			
Suksivaara sijaitsee Kelujärven koillispuolella. Kohde on Suksivaaran itäpuolella vaaran alarinteellä, suon reunan lähellä. Tuore kangas, tiheähköä sekametsää, kuusi, koivu ja mänty. Rakennusten päällä kasvaa koivuja ja kuusia. Maaperä on kivinen			
<i>Kohteen kuvaus</i>			
Suurista pyöröhirsistä valmistettu kämppä, pohjois-etelä suuntainen. Koko 7,5 m x 7 m. Lounaisnurkassa on seitsemän hirsikertaa jäljellä, muissa nurkissa vain pari hirttä. Myös kattorakenteita on säilynyt, halkaistuja lankkuja joissa on kattohuopaa päällä. Sisäseinät on veistetty tasaisiksi kirveellä, kaksipuoliset sahalla tehdyt koirankaulasalvokset nurkissa. Hirsien välissä on sammalia, päällä kasvaa jäkäliä. Länsiseinällä on ikkunan puolikas, jossa karmit osin jäljellä. Ovi on pohjoispäässä, karmit jäljellä ja karpuut aukon reunoissa. Eteläseinällä on laudasta tehty hylly, jonka alla on tukipalat. (x 3509852, y 7497992)			
Noin 20 m pohjoiseen on toinen rakennuksen pohja. Koko 10 m x 8 m, pari hirsikertaa jäljellä, samoin kattolankkuja joissa on suurikantaisia huopanauloja. Valmistettu pyöreistä hirsistä, sahalla ja kirveellä tehdyt yksipuoliset salvokset. Seinähirsien yläreunoissa on pieniä koloja, joihin on ilmeisesti tuettu hirsien päitä. Oviaukko on pohjoispäässä. Päällä kasvaa koivuja, aluskasvillisuus on lähinnä sammalia. (x 3509848, y 7498022)			
<i>Kohteen rajaus</i>			
Kohde rajautuu havaittujen rakenteiden lähiympäristöön.			
<i>Tulkinta</i>			
Savottakämppä ja talli.			
<i>Lisätietoja</i>			

Toimenpiteet**Tarkastukset**

Tila: 3 Toteutettu Laji: 6 Suojeluarvojen tarkastus Tarkastusvuosi: 2013
 Tarkastuspvm: 25.7.2013 Tarkastaja: J.-P. Joona
 Kuvaus: KMO kulttuuriperintöinventointi

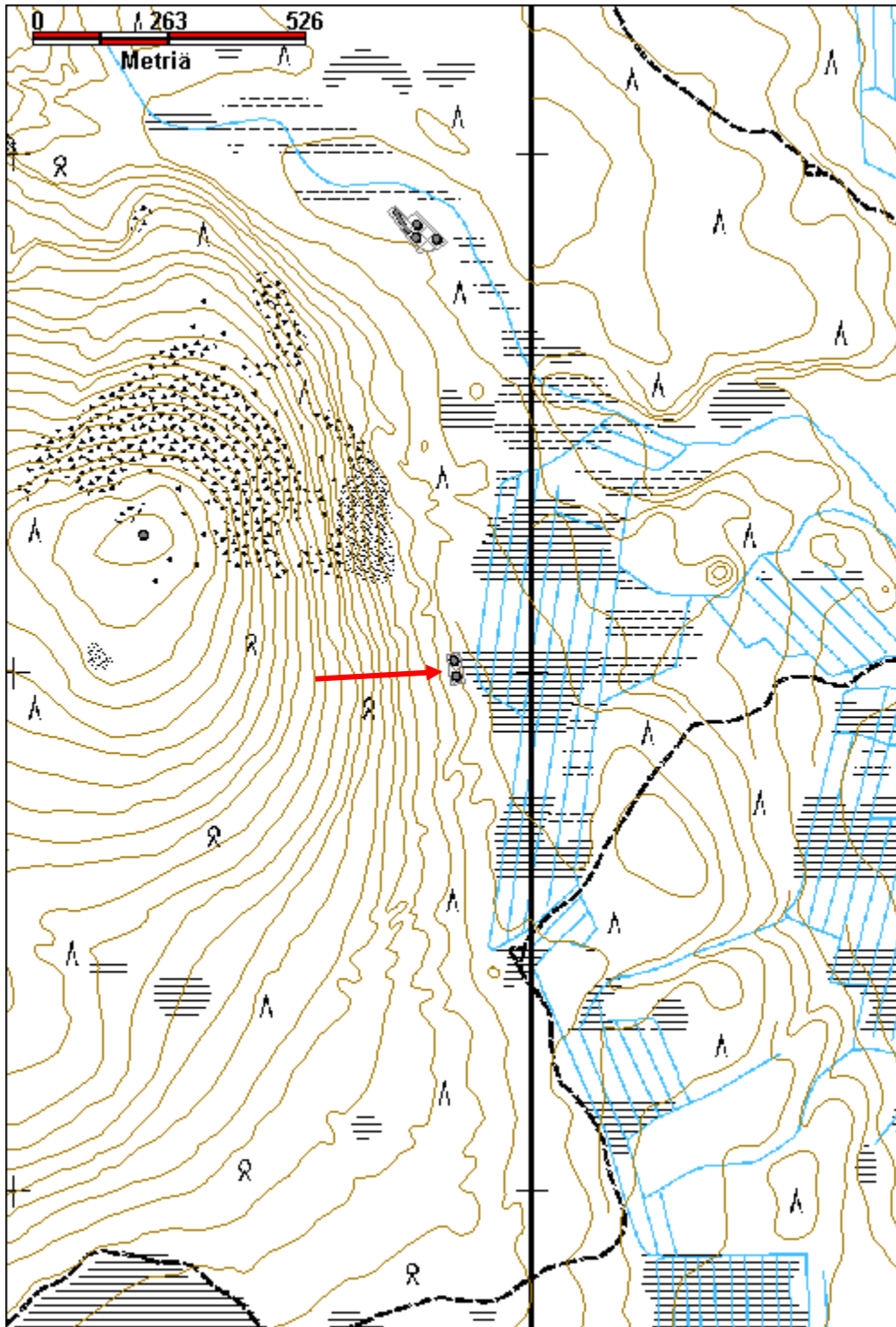
**Viranomais-
rekisterinro:****Kunto:** 2 Keskinertainen**Olotila:** 2 Ei käytössä**Arvotus:** 8 Muu suojeluarvo**Kohteen
suojelu:** 9 Muu suojeluarvo**Selitys:****Selitys:****Ympäristön
suojelu:**

0 Ei määritelty

Selitys:

Yleiskuva asuinkämpästä, kuvattu lounaaseen.

Kohdetyyppi:	1 Asuinpaikat	Copyright:	© Metsähallitus 2008 © Maanmittauslaitos 1/MML/08
Koordinaatit:	X 7498007, Y 3509850, Z 230	Mittakaava:	1:10000



Suksivaara 3 kämppäalue jäännös		MH-tunnus: 162230
Kohdetyyppi:	1 Asuinpaikat	Haltija: 191 Metsätalous Itä-Lappi
Ajoitus:	7116 Uusi aika	Ylläpitäjä: 191 Metsätalous Itä-Lappi
Rakentamisvuosi:		Kunta: 758 SODANKYLÄ
Lukumäärä:	4	
Koordinaatti- selitys:		Geometria 4 Gps-mittaus, korjaamaton tuotettu:
Koordinaatit:	X 7498856, Y 3509777, Z 219	Löydöt:
<i>Taustatiedot</i>		
Vanha kartta, vuoden 1974 topografiseen karttaan on merkitty neljä talous- tai varastorakennusta, jotka eivät kuitenkaan vastaa havaittuja rakennuksia.		
<i>Ympäristön kuvaus</i>		
Kämppäalue sijaitsee Suksivaaran koillispuolella, Luiroon laskevan Räpsyojan länsirannalla. Oja on tällä kohdalla pieni. Tuore kangas, kuusta ja koivua, ei montaa mäntyä.		
<i>Kohteen kuvaus</i>		
Hirsikämpän jäännös, luode-kaakko suuntainen. Koko 10 m x 8,5 m, väliseinä puolessa välissä. Seinät on tehty suurista pyöröhirsistä, sisäseinä ei ole tasoitettu. Luoteisnurkassa on 6-7 hirsikertaa jäljellä. Oviaukko luoteisnurkassa, ja toinen pohjoisnurkan lähellä. Oven pielessä karapuu. Kattorakenteita on jäljellä, haljispuolikkaita kattopuina. Länsiseinällä on valoaukko joka on veistetty kahteen hirteen. Aukon koko on 40 cm x 80 cm, sen päällä on kirveellä tehty lauta joka peittää sen osittain. Sahalla tehdyt yläpuoliset ja suorakulmaiset salvokset. Hirsien välissä sammalta tilkkeenä. Hirsien päällä kasvaa jäkäliä ja sammalta. Päällä kasvaa tiheästi koivun taimia. Aukea, jonka ympärillä uudistuskypsää metsää, aukea osin niittyjä, jossa koivun taimia. (x 3509814, y 7498835).		
Kämpän luoteispäässä on haljispuolikkaista tehtyä aitaa, aitaus? Aita on suuren ruohikkoisen aukean reunassa, ja se ulottuu lähes toiseen rakennukseen saakka, mutta itäreunassa ei havaittu jäänteitä eli mahdollisesti kyseessä on haasia? Aita on pääosin kaatunut maahan, se erottuu osin aluskasvillisuuden alta, sen päällä kasvaa tiheästi pieniä koivun ja kuusen taimia. Se on ainakin 31 metriä pitkä, päädyssä on poikittain maatuneita hirsii.		
Suuri kämpän jäännös, koko 23,5 m x 9,3 m. Rakenteeltaan samantyyppinen kuin edellinen. Luode-kaakko suuntainen, luoteispäädyssä on seitsemän hirsikertaa jäljellä ja poikittaisessa väliseinässä vielä yhdeksän hirsikertaa. Kaikkiaan viisi huonetta, lounaisreunalla on kolme huonetta jotka ovat leveämpiä ja koillisreunalla kaksi kapeampaa käytävämäistä huonetta. Väliseinät ja sisäseinät on veistetty tasaisiksi. Runsaasti hirsii jäljellä, myös kattorakenteita joista osa on halkaistuja kattopuita. Huoneiden keskellä on kuopat joista on otettu kiviä/maata. Maaperä on kivinen. Rakenteen päällä kasvaa koivuja. Luoteispäädyssä on ikkuna-aukko joka on peitetty laudoilla ja niiden välissä on tilkkeenä sammalta. (x 3509777, y 7498863)		

Rakennuksen etelänurkasta lähtee tukevarakenteinen aita, joka muodostuu pyöröhirsistä ja haljispuolikkaista. Se ulottuu kahden hirren pituudelta, eli noin 12 m lounaaseen, ja sen jälkeen taittuu luoteeseen päin jonne se jatkuu noin 60 m. Luoteispäässä aitaa on pystyssä suurta puuta vasten. Katoaa näkyvistä pian sen jälkeen, mutta on ehkä jatkunut ojalle saakka. Tukeva rakenne, hirsii ja haljispuolikkaita riukuina, ei tolppia vaan sivuille salvottuja haljispuolikkaita. Paikoin myös naulattu kuuseen kiinni. Enimmillään viisi haljispuolikasta jäljellä, sivutuet ovat 2-3 m pitkiä. Aita on varsin matala, noin 80 cm korkea kohdassa jossa on neljä hirttä jäljellä. Aita ei näytä rajaavan selkeästi mitään, sen käyttötarkoitus on epäselvä. Yhdessä hirressä karapuun kolo ja salvos eli puut ovat ainakin osin kierrätettyjä rakennushirsiiä.

Kämpä 3, etelään kämpästä 2 ja länteen kämpästä 1. Kaksiosainen, väliseinä on puolella välissä. Luode-kaakko suuntainen, koko 9,2 m x 8,2 m. Valmistettu pyöröhirsistä joita on enimmillään 4-5 hirsikertaa jäljellä, sammalta tilkkeenä. Seinissä on pieniä, kahteen hirteen veistettyjä valo-aukkoja. Yläpuoliset, muodoltaan suorakulmaiset eli sahalla tehdyt salvokset. Molemmissa päädyissä on oviaukot, kaakkoispään oven vieressä on myös pieni valo-aukko. Kattopuita on myös muutamia pätkeä jäljellä. Päällä kasvaa tiheästi koivuja. (x 3509775, y 7498838)

Kohteen rajaus

Kohde rajutuu havaittujen rakenteiden lähiympäristöön.

Tulkinta

Mahdollisesti savottakämpäalue.

Lisätietoja

Toimenpiteet

Tarkastukset

Tila: 3 Toteutettu Laji: 6 Suojeluarvojen tarkastus Tarkastusvuosi: 2013
Tarkastuspvm: 25.7.2013 Tarkastaja: J.-P. Jona
Kuvaus: KMO kulttuuriperintöinventointi

**Viranomais-
rekisterinro:**

Kunto: 2 Keskinertainen

Olotila: 2 Ei käytössä

Arvotus: 8 Muu suojeluarvo

**Kohteen
suojelu:** 9 Muu suojeluarvo

Selitys:

Selitys:

**Ympäristön
suojelu:**

0 Ei määritelty

Selitys:



Ovi kämpän 1 luoteisnurkassa, kuvattu etelään.



Kämpä 2, luoteispään väliseinän nurkkasalvos, kuvattu etelään.

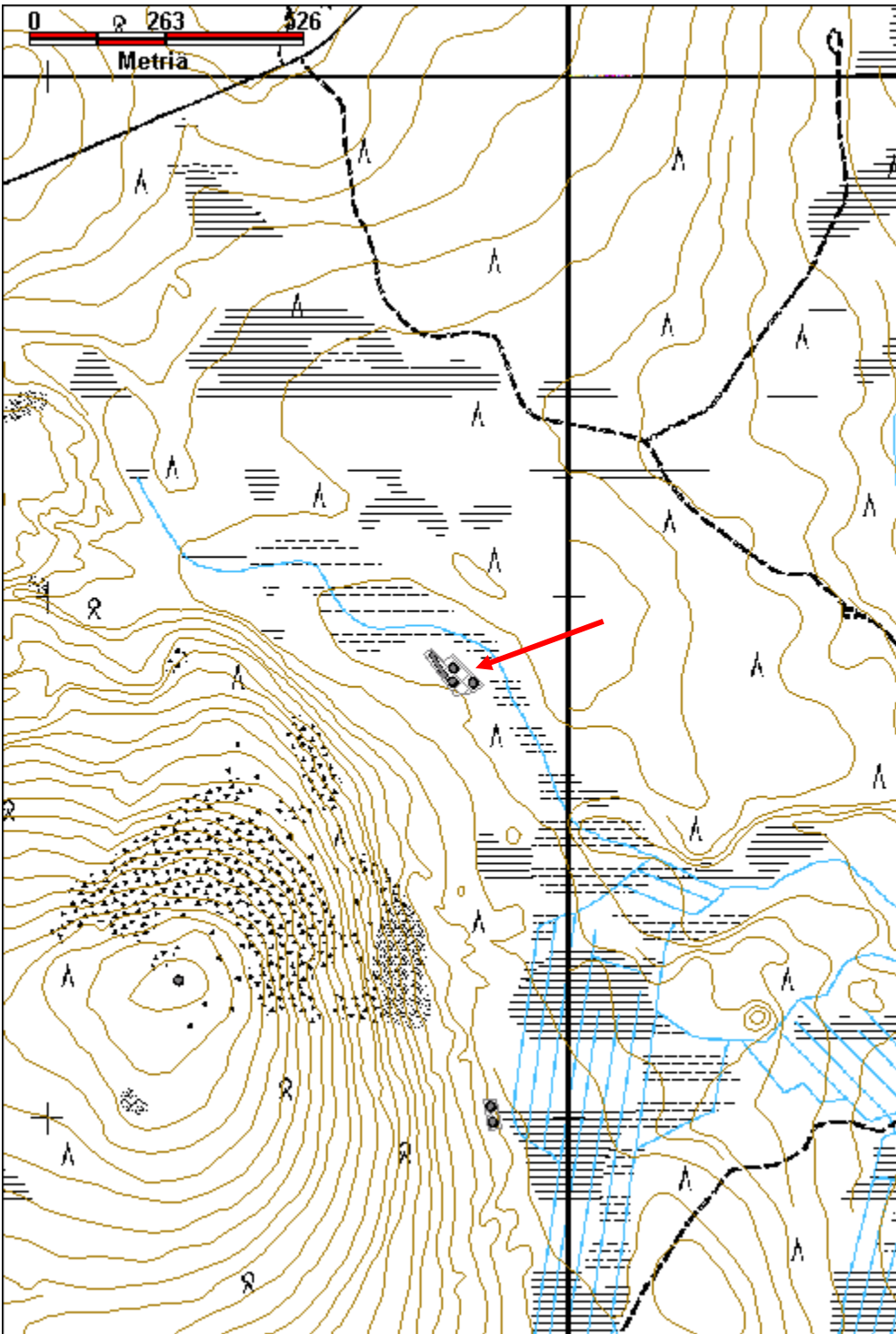


Salvottua aitaa kämppien vieressä, kuvattu luoteeseen.



Kämpä 3, oven ja ikkunan aukot, joiden reunoissa on karapuiden paikat.

Kohdetyyppi:	1 Asuinpaikat	Copyright:	© Metsähallitus 2008 © Maanmittauslaitos 1/MML/08
Koordinaatit:	X 7498856, Y 3509777, Z 219	Mittakaava:	1:10000



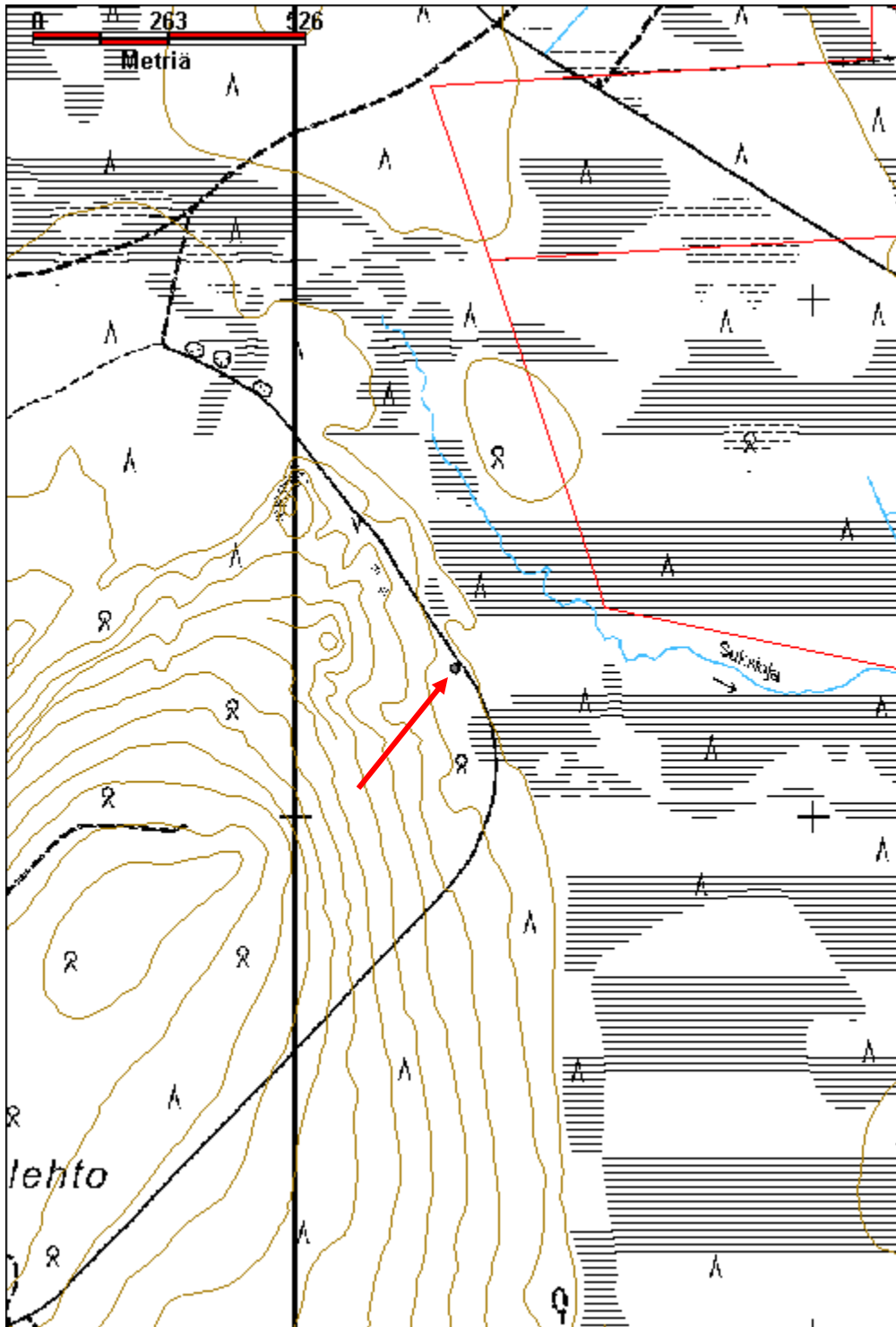
Suksivaaranlehto kämppä jäännös		MH-tunnus: 162252	
Kohdetyyppi:	1 Asuinpaikat	Haltija:	191 Metsätalous Itä-Lappi
Ajoitus:	7116 Uusi aika	Ylläpitäjä:	191 Metsätalous Itä-Lappi
Rakentamisvuosi:		Kunta:	758 SODANKYLÄ
Lukumäärä:	1		
Koordinaattiselitys:		Geometria tuotettu:	4 Gps-mittaus, korjaamaton
Koordinaatit:	X 7501286, Y 3510307, Z 207	Löydöt:	
<i>Taustatiedot</i>			
Uusi löytö.			
<i>Ympäristön kuvaus</i>			
Kohde sijaitsee Suksivaaranlehdon itäreunalla, aivan Suksivaarantien länsipuolella, n. 5 m tiestä ja 30 m jängästä, ja noin 200 m Suksiojasta joka laskee Luiroon. Tuore kangas, sekametsää. Kämpän pohjan päällä kasvaa noin 40-vuotiasta koivua.			
<i>Kohteen kuvaus</i>			
Kämpän jäännös on luode-kaakko suuntainen, kooltaan 9,5 m x 8 m. Jäljellä on yksittäiset aluskasvillisuuden peittämät seinähirret, nurkissa on pari hirsikertaa. Varsin paljon kattopuita jäljellä, haljispuolikkaita jotka ovat osittain sammalien peitossa. Kaakkoispäädyssä on oviaukko, hirsien päädyissä on karapuiden paikat. Yläpuoliset sahalla tehdyt salvokset. Lähistöllä ei havaittu muita rakenteita.			
<i>Kohteen rajaus</i>			
Kohde rajautuu havaitun rakenteen lähiympäristöön.			
<i>Tulkinta</i>			
Savottakämppä?			
<i>Lisätietoja</i>			
<i>Toimenpiteet</i>			
<i>Tarkastukset</i>			
Tila: 3 Toteutettu	Laji: 6 Suojeluarvojen tarkastus	Tarkastusvuosi: 2013	
Tarkastuspvm: 25.7.2013		Tarkastaja: J.-P. Jona	
Kuvaus: KMO kulttuuriperintöinventointi			

Viranomais- rekisterinro:		Kunto:	3 Huono
Arvotus:	8 Muu suojeleuarvo	Olotila:	2 Ei käytössä
Selitys:		Kohteen suojaelu:	9 Muu suojeleuarvo
		Selitys:	
Ympäristön suojaelu:	0 Ei määritelty		
Selitys:			



Kämpästä on jäljellä pari kertaa seinähirsiä sekä kattopuita, kuvattu kaakkoon.

Kohdetyyppi:	1 Asuinpaikat	Copyright:	© Metsähallitus 2008 © Maanmittauslaitos 1/MML/08
Koordinaatit:	X 7501286, Y 3510307, Z 207	Mittakaava:	1:10000



Tammakkovuopajankangas savottakämppeäalue jäännös

MH-tunnus: 162633

Kohdetyyppi:	1 Asuinpaikat	Haltija:	191 Metsätalous Itä-Lappi
Ajoitus:	7116 Uusi aika	Ylläpitäjä:	191 Metsätalous Itä-Lappi
Rakentamisvuosi:		Kunta:	758 SODANKYLÄ
Lukumäärä:	8		

Koordinaatti- selitys:	Keskikoordinaatit	Geometria tuotettu:	4 Gps-mittaus, korjaamaton
Koordinaatit:	X 7491044, Y 3473021, Z 200	Löydöt:	

Taustatiedot

SutiGis, merkitty myös vuonna 1962 painettuun peruskarttaan, jossa paikalle on merkitty neljä talousrakennusta. Rakennuksista kolme on suurempia ja yksi pienempi.

Ympäristön kuvaus

Kohde sijaitsee Tammakkovuopanjanjankankaan luoteisreunassa, Ukonojaa reunustavan jängän laidalla. Kangas on varsin tasainen ja laskee varsin jyrkästi jängälle. Alueella kasvaa nuorta mäntyä, kankaan reunassa myös kuusta. Ohut aluskasvillisuus.

Kohteen kuvaus

Savottakämppeäalue, jossa on kolme rakennuksen pohjaa, kaksi käymälää jotka ovat yhä pystyssä, kellari ja sauna. Kaikki muut rakennukset paitsi käymälät on purettu.

Rakennuksen pohja 1. Yksittäiset maatuneet hirret seinien kohdalla sekä lattialautoja jotka ovat heinikon alla. Koko 8,5 m x 8 m. Luode-kaakko suuntainen, Luoteispäässä on katoksen jäänteet, halkaistuja pyöröpuita ja kattohuopaa. Vieressä on runsaasti säilykepurkkeja. Rautalankaisten sidosten jäänteitä kämpän kohdalla. Päällä kasvaa heinää ja sammalia sekä muutama männyn taimi. (x 3473038, y 7491091)

Rakennuksen pohja 2, sijaitsee lounaaseen edellisestä. Jäljellä on hiekkapenkki jota kiertää matala oja. Sen koko on 17 m x 9 m, ja vallit ovat 1-1,5 m leveät ja suurimmillaan 50 cm korkeat. Itäpäässä vallin sisällä myös hirsi poikittain. Rakennelman keskellä on kuoppia, hieman puuta ja kattohuopaa. Kämpän vieressä on keramiikkalautasten kappaleita. Lisäksi vieressä on sahattuja pelkkahirsiiä joista yhdessä on pieni peltilevy jossa merkintä 0, hirret ovat maatuneita. Kaakkoispuolella on matala kuoppa jossa on puu ja peltiromua, joista osa on kamiinasta. Kuopan lähellä on kaksi lautakasaa, joiden puut ovat varsin maatuneita. (x 3473010, y 7491057)

Edellisestä etelään päin on kolmas rakennuksen pohja, siitä on jäljellä hiekkapenkki jonka ulkopuolella kolmella sivulla on matala oja. Rakennelman sisällä on kuoppia sekä kattohuopaa, galvanoitua peltiä ja mineraalivillaa. Se on lähes pohjois-etelä suuntainen, kooltaan 9 m x 8 m. Pohjoissivulla on katoksen jäänteet. Rakennelmasta noin 15 m kaakkoon on kahden pöydän jäänteet. Vieressä on matala kuoppa, jonka koko on 3 m x 2 m ja syvyys 0,5 m. Viereisen männyn oksalla on rautainen kihveli. Rakennuksen itäpuolella on kaksi pöytää ja portaan jäännös. Pöydät ovat noin 1,8 ja 1,2 m pitkiä. (x 3473007, y 7491032)

Törmän reunassa on kellari, kuopan koko on 3 m x 3 m. Katto on romahtanut ja kuopassa kasvaa puita. Seinähirret ovat säilyneet, samoin ovi, oviaukko on alarinteen puolella.
(x 3472987, y 7491042)

Kellarista pohjoiseen, aivan törmän alaosassa on saunan jäännös. Siitä on jäljellä yksittäiset hirret ja alarinteen puolella osittain säilynyt taso. Rakennelman keskelle on kasa purettuja tiiliä, jotka on peitetty huolellisesti peltilevyillä, joiden päällä on puulaatikko. Jängän reunassa on tolpassa puinen viitta johon on kaiverrettu: VETTÄ 17.5 m.

Rakennuksen 2 itäpuolella on käymälän jäännös, pystylautaseinät ovat pääosin pystyssä. Pulpettikatto joka puuttuu osittain, myös ovi ja sisä rakenteet puuttuvat osittain. Koko on 3 m x 2 m. Vieressä on tynnyrinpuolikaskamiinan jäännös, ja noin 5 m länteen on peltiromua.
(x 3473049, y 7491063)

Rakennuksesta 3 kaakkoon on toinen käymälän jäännös. Myös sen seinät ovat lähes ehjät mutta katosta on jäljellä vain pari lautaa, myös sisä rakenteet puuttuvat. Siinä on kaksi ovea jotka ovat jäljellä. Myös portaat ovat jäljellä, mutta varsin maatuneet. Rakennelman koko on n. 3 m x 2 m.
(x 3473020, y 7490999)

Edellisestä luoteeseen on kaksi pientä ja matalaa suorakulmaista kuoppaa harjanteen reunalla. Kuoppien ylärinteen reunassa on mahdollisesti tukipuut. Harjanteen alla on peltipurkkeja. (x 3473009, y 7491012)

Kohteen rajaus

Kohde rajautuu havaittujen rakenteiden lähiympäristöön.

Tulkinta

Savottakämpäalue.

Lisätietoja

Toimenpiteet

Tarkastukset

Tila: 3 Toteutettu Laji: 6 Suojeluarvojen tarkastus Tarkastusvuosi: 2013
Tarkastuspvm: 29.5.2013 Tarkastaja: J.-P. Joona
Kuvaus: KMO kulttuuriperintöinventointi

**Viranomais-
rekisterinro:**

Kunto: 3 Huono

Olotila: 2 Ei käytössä

Arvotus: 8 Muu suojeluarvo

**Kohteen
suojelu:** 9 Muu suojeluarvo

Selitys:

Selitys:

Ympäristön suojelu:	0 Ei määritelty
Selitys:	



Rakennuksen pohja 1, jäljellä on vain pohjahirret, kuvattu luoteeseen.



Käymälä 1, käymälät ovat ainoat yhä pystyssä olevat rakennelmat, kuvattu itään.



Rakennuksen pohjan 3 itäpuolella on kahden pöydän jäänteet, taustalla käymälä 2, kuvattu etelään.



Kellarin oviaukko törmän reunalla, kuvattu koilliseen.

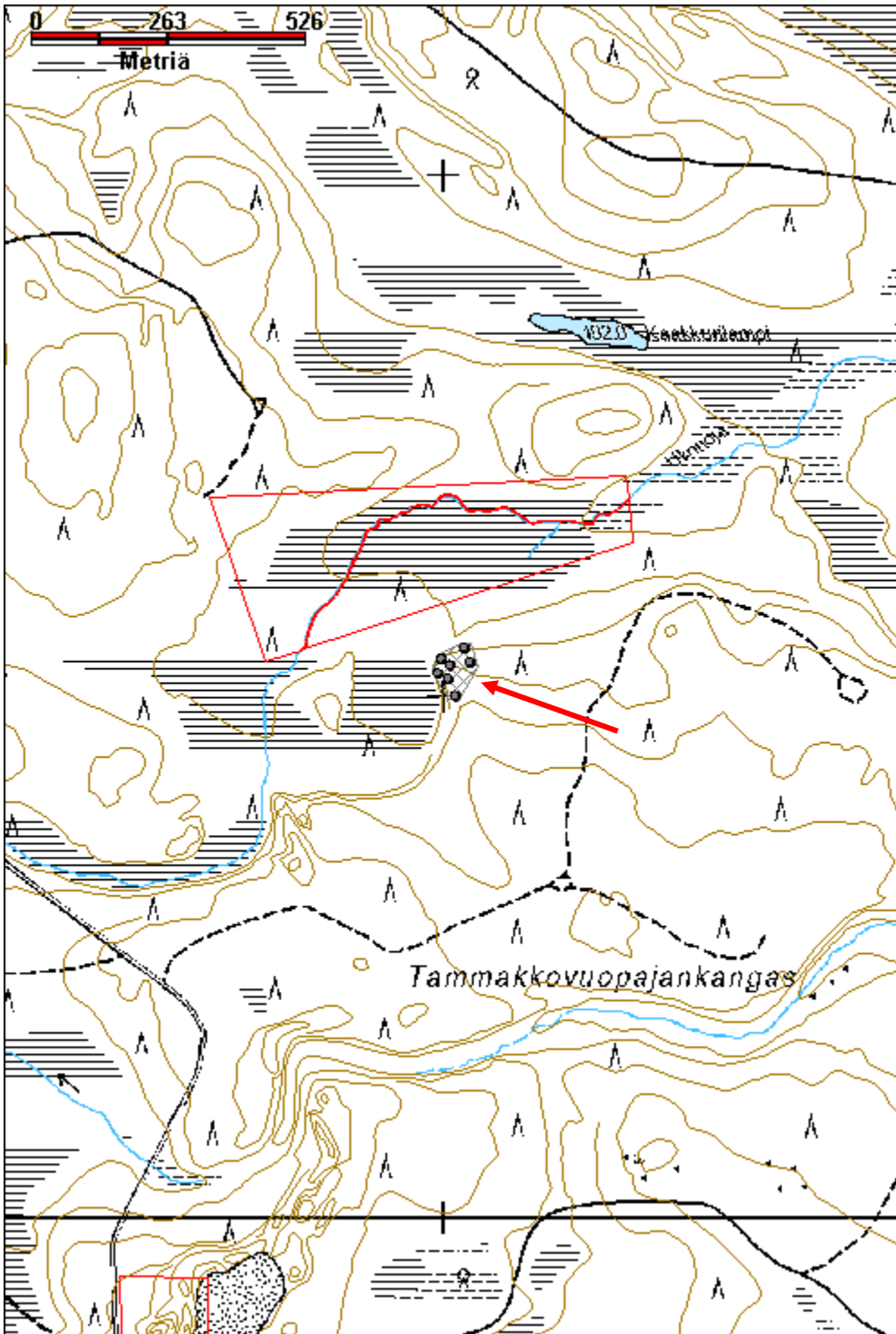


Saunan edessä on ollut terassi, tiiliä on kerätty levyjen alle, kuvattu kaakkoon.



Rakennuksesta 2 on jäljellä vain hiekkapenkki, kuvattu kaakkoon.

Kohdetyyppi:	1 Asuinpaikat	Copyright:	© Metsähallitus 2008 © Maanmittauslaitos 1/MML/08
Koordinaatit:	X 7491044, Y 3473021, Z 200	Mittakaava:	1:10000



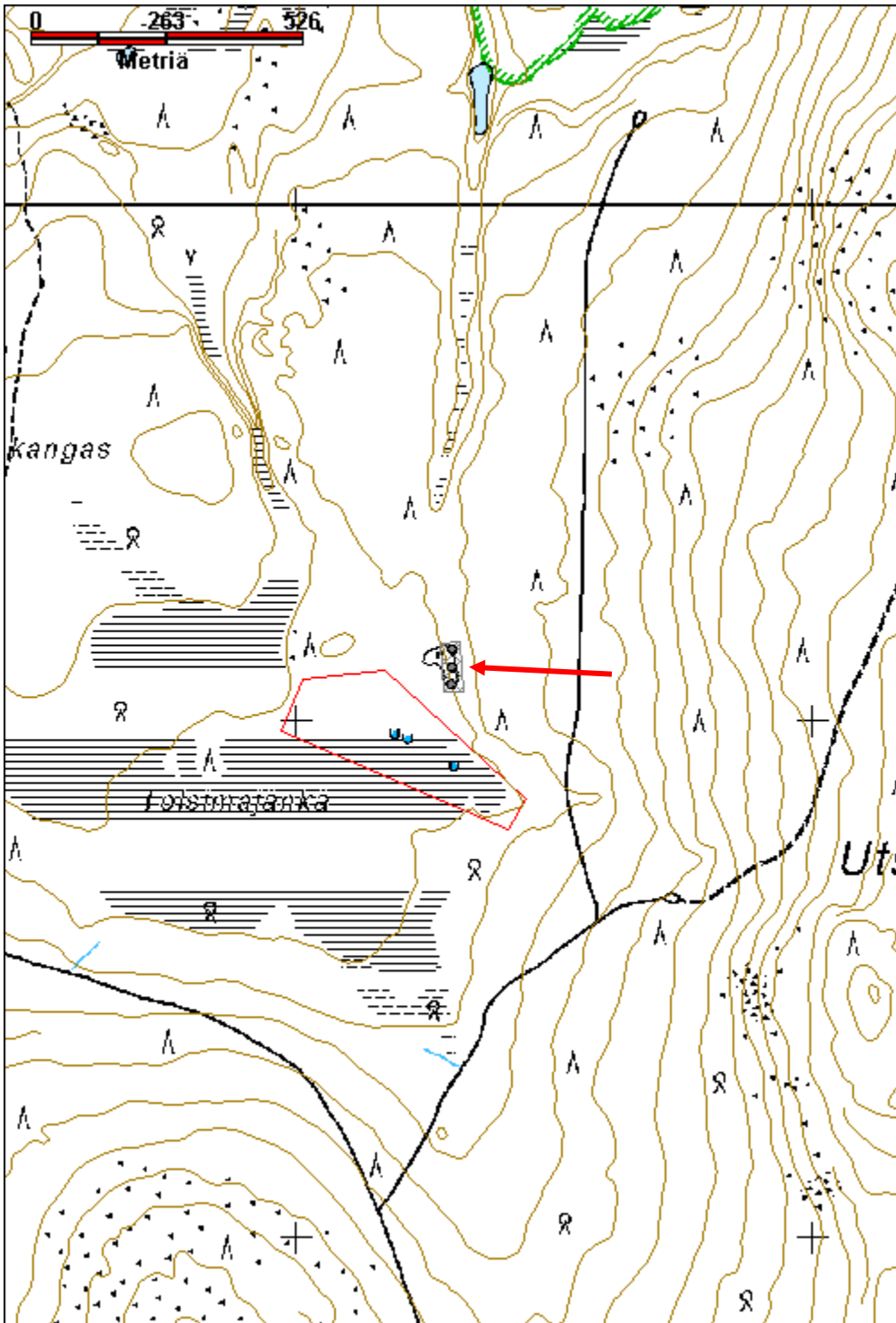
Utsamonvaara savottakämppeäalue jäännös		MH-tunnus: 162669	
Kohdetyyppi:	1 Asuinpaikat	Haltija:	191 Metsätalous Itä-Lappi
Ajoitus:	7116 Uusi aika	Ylläpitäjä:	191 Metsätalous Itä-Lappi
Rakentamisvuosi:		Kunta:	758 SODANKYLÄ
Lukumäärä:	4		
Koordinaatti- selitys:	Alueen keskikoordinaatit	Geometria tuotettu:	4 Gps-mittaus, korjaamaton
Koordinaatit:	X 7489105, Y 3468300, Z 217	Löydöt:	
Taustatiedot			
Vanha kartta, merkitty kämppänä vuoden 1962 peruskartaan, jossa paikalle on merkitty yksi asuinrakennus ja kaksi varastorakennusta. Nykyiseen peruskarttaan paikka on merkitty niittynä.			
Ympäristön kuvaus			
Sijaitsee Utsamonvaaran länsiosassa, Tolsimajängän koillispuolella. Ruohikkoinen kenttä joka on merkitty peruskarttaan niittynä, niityn vieressä taimikkoa ja pari vanhaa mäntyä.			
Kohteen kuvaus			
Paikalla on ainakin kahden, mahdollisesti kolmen, puretut rakennuksen jäänteet.			
Kämpän pohja, josta on jäljellä heinän peittämä hiekkapenkki. (x 3468300, y 7489104) Rakennelma on pohjois-etelä suuntainen, ja kooltaan 13 m x 8 m. Sisällä on muutama hirsi ja kaksi matalaa lieden pohjaa, eteläpäässä on salvoshirsi, sekä muutama kuoppa josta hiekkaa on otettu penkkeihin. Liedet ovat kooltaan 2 m x 1,5 m ja n. 1 m x 1 m. Kämpän alueella kasvaa matalaa pajua ja muutama männyn taimi. Sen eteläpäässä on n. metrin pituisten lautojen muodostama taso, joko jonkinlaisen varastolaajennuksen seinää tai kattoa. Myös pohjoispäässä on lautataso, n. 2,5 m pitkiä lautoja. Kämpän vieressä on myös kattohuopaa, pääosin aluskasvillisuuden peittämää. Rakennuksen itäpuolella on kaksi suorakaiteenmuotoista kuoppaa, joista pohjoisempi on selkeämpi, mahdollisesti roskakuoppia.			
Kämpästä pohjoiseen on pari pitkälle maatonutta hirren pätkeä, joista yhdessä on salvos, sekä kamiinan katkelma, pientä peltiromua ja penkin jäännös. Kämpän eteläpuolella maassa on pienikokoisen akun jäännös.			
Ruohikkoinen alueen pohjoisosan reunassa on näkyvissä yksittäinen hirsi ja sen kanssa suorassa kulmassa on havaittavissa mahdollinen toinen hirsi ruohikon alla, eli paikalla on mahdollinen tallin pohja. Koko on arviolta 8 m x 8 m. (x 3468301, y 7489139)			
Mahdollinen saunan jäännös, sijaitsee niityn eteläpäässä lähellä jängän reunaa. Näkyvissä on pari seinähirttä ja seinien linjoja vailleina sekä hieman kattopuita joiden päällä on kattohuopaa. Saunan koko on noin 6 m x 4 m. Nurkassa on kiviä ja niiden vieressä öljytynnyri jonka kyljessä on leikattu aukko, sisällä on tiiliä ja kiviä. Saunan sisällä on myös muutama tiili ja suuri pellin pala, joka on ilmeisesti ollut kiukaan takana, sekä pienen kamiinan jäännös ja muuta rautaromua. Rakennelman vieressä on myös suuri kivikasa, koko 3 m x 2 m ja korkeus 50 cm, sen kivet			

vaikuttavat olevan liian suuria kiuaskiviksi. (x 3468298, y 7489071)	
Kohteen rajaus	
Kohde rajautuu havaittujen rakenteiden lähiympäristöön.	
Tulkinta	
Savottakämppäalue.	
Lisätietoja	
Toimenpiteet	
Tarkastukset	
Tila: 3 Toteutettu Laji: 6 Suojeluarvojen tarkastus Tarkastusvuosi: 2013	
Tarkastuspvm: 6.6.2013 Tarkastaja: J.-P. Joona	
Kuvaus: KMO kulttuuriperintöinventointi	
Viranomaisrekisterinro:	Kunto: 3 Huono
Arvotus: 8 Muu suojeluarvo	Olotila: 2 Ei käytössä
Selitys:	Kohteen suojele: 9 Muu suojeluarvo
	Selitys:
Ympäristön suojele:	0 Ei määritelty
Selitys:	



Kämpänpohjan luoteisnurkka, jäljellä on vain aluskasvillisuuden peittämä hiekkapenkki, kuvattu kaakkoon.

Kohdetyyppi:	1 Asuinpaikat	Copyright:	© Metsähallitus 2008 © Maanmittauslaitos 1/MML/08
Koordinaatit:	X 7489105, Y 3468300, Z 217	Mittakaava:	1:10000



Vanttionrolli kämppä jäännös		MH-tunnus: 163573
Kohdetyyppi:	1 Asuinpaikat	Haltija: 191 Metsätalous Itä-Lappi
Ajoitus:	7116 Uusi aika	Ylläpitäjä: 191 Metsätalous Itä-Lappi
Rakentamisvuosi:		Kunta: 758 SODANKYLÄ
Lukumäärä:	2	
Koordinaattiselitys:	Alueen keskikoordinaatit	Geometria tuotettu: 4 Gps-mittaus, korjaamaton
Koordinaatit:	X 7502053, Y 3478915, Z 234	Löydöt:
<i>Taustatiedot</i>		
Uusi löytö.		
<i>Ympäristön kuvaus</i>		
Kohde sijaitsee Vanttioselän länsipäässä, aivan lähellä suon reunaa. Kohde sijaitsee talvitien molemmin puolin ja on osin jäänyt sen alle.		
<i>Kohteen kuvaus</i>		
Talvitien länsipuolella on pienen kämpän pohja, jonka tien puoleinen reuna on tuhoutunut. Jäljellä on yksittäiset suuret hirret joissa on moottorisahalla tehdyt suorakulmaiset salvokset. Hirret ovat varsin maatuneet. Jäljellä on myös oven kamanapuu jossa on kolme saranaa. Rakennelman koko on arviolta 4 m x 3,8 m. (x 3478905, y 7502051)		
Talvitien itäpuolella, hieman ylempänä rinteessä on pienen rakennuksen pohja ja katon jäännös. Rakennuksesta on jäljellä vain matala maapenkki kooltaan 2,7 m x 2,7 m. Katon katkelma on valmistettu sahatuista laudoista joissa on kattohuopaa päällä. Paikalla on myös galvanoituja peltiä ja peltihormi. Viereisessä pienessä kuopassa on kahden kamiinan jäänteet, niistä toinen on valurautainen. (x 3478927, y 7502056)		
<i>Kohteen rajaus</i>		
Kohde rajautuu havaittujen rakenteiden lähiympäristöön.		
<i>Tulkinta</i>		
Kämppä, joko metsätyökämppä tai metsästyskämppä.		
<i>Lisätietoja</i>		
<i>Toimenpiteet</i>		
<i>Tarkastukset</i>		
Tila: 3 Toteutettu	Laji: 6 Suojeluarvojen tarkastus	Tarkastusvuosi: 2013

Tarkastuspvm: 8.8.2013 Tarkastaja: J.-P. Joonas
 Kuvaus: KMO kulttuuriperiintöinventointi

Viranomais- rekisterinro:		Kunto:	3 Huono
Arvotus:	8 Muu suojeluarvo	Olotila:	2 Ei käytössä
Selitys:		Kohteen suojaus:	9 Muu suojeluarvo
Selitys:		Selitys:	
Ympäristön suojaus:	0 Ei määritelty		
Selitys:			

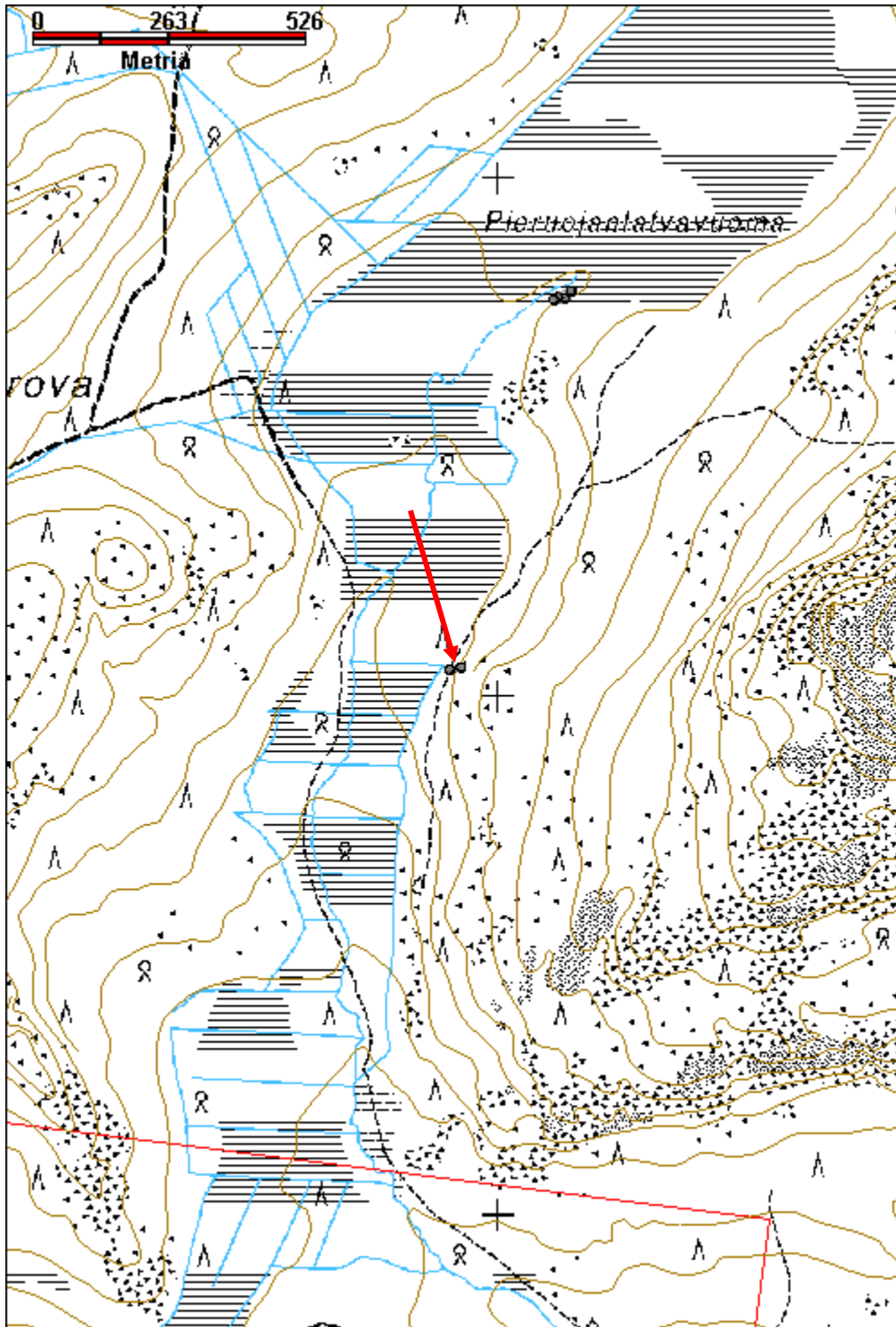


Huonosti säilynyt pienen kämpän pohja, kuvattu länteen.



Pienen rakennuksen pohja ja katon jäänteitä, kuvattu länteen.

Kohdetyyppi:	1 Asuinpaikat	Copyright:	© Metsähallitus 2008 © Maanmittauslaitos 1/MML/08
Koordinaatit:	X 7502053, Y 3478915, Z 234	Mittakaava:	1:10000



Voutavaara kämpppä jäännös		MH-tunnus: 162308
Kohdetyyppi:	1 Asuinpaikat	Haltija: 191 Metsätalous Itä-Lappi
Ajoitus:	7116 Uusi aika	Ylläpitäjä: 191 Metsätalous Itä-Lappi
Rakentamisvuosi:		Kunta: 758 SODANKYLÄ
Lukumäärä:	1	
Koordinaattiselitys:		Geometria tuotettu: 4 Gps-mittaus, korjaamaton
Koordinaatit:	X 7511702, Y 3511952, Z 238	Löydöt:
<i>Taustatiedot</i>		
SutiGis.		
<i>Ympäristön kuvaus</i>		
Kohde sijaitsee Luiron itäpuolella, Voutavaaran länsipäässä, hakkuuaukean reunassa. Alue on tuoretta kangasta, koivua ja kuusta. Kämpän sisällä kasvaa sammalia, jäkälää ja puolukkaa.		
<i>Kohteen kuvaus</i>		
<p>Pieni kämpän jäännös, koko 4,5 m x 3,4 m. Hyvin säilynyt, keskimäärin kuusi hirsikertaa jäljellä, seinä on enimmillään 140 cm korkea. Oven viereinen seinä on vinossa. Valmistettu suurista pyöröhirsistä, joissa on kuori päällä ja sammalta välissä. Sisäseinät ja salvosten kohdat on veistetty tasaisiksi. Yläpuoliset, pokasahalla tehdyt suorakulmaiset salvokset. Rakenne on pohjois-etelä-suuntainen, pohjoispäädyssä on oviaukko ja länsiseinällä ikkuna, joka on veistetty kahteen hirteen, aukon päissä on karmilaudat, oven reunoissa on karapuut. Luoteisnurkassa on piisikiveys, koko 1,5 m x 1,5 m, sen viereinen seinä on hiiltynyt. Eteläpäädyssä on ollut laveri, sen tukipuut ovat kiinni seinässä ikkunan alareunan tasolla. Laveritason päällä n. 20 cm ylempänä on n. 50 cm pitkä riuku ja kaikkiaan kolme reikää samalla tasolla. Kurkihirsi on osin säilynyt, mutta maatunut.</p> <p>Rakennelma on savottakämpäksi pieni, joten mahdollisesti se on metsästyskämpä, joka rakenteiden perusteella voisi olla rakennettu sotien jälkeen.</p>		
<i>Kohteen rajaus</i>		
Kohde rajautuu pistemäisesti.		
<i>Tulkinta</i>		
Metsästyskämpä.		
<i>Lisätietoja</i>		
<i>Toimenpiteet</i>		

Tarkastukset

Tila: 3 Toteutettu Laji: 6 Suojeluarvojen tarkastus Tarkastusvuosi: 2013
 Tarkastuspvm: 31.7.2013 Tarkastaja: J.-P. Joona
 Kuvaus: KMO kulttuuriperintöinventointi

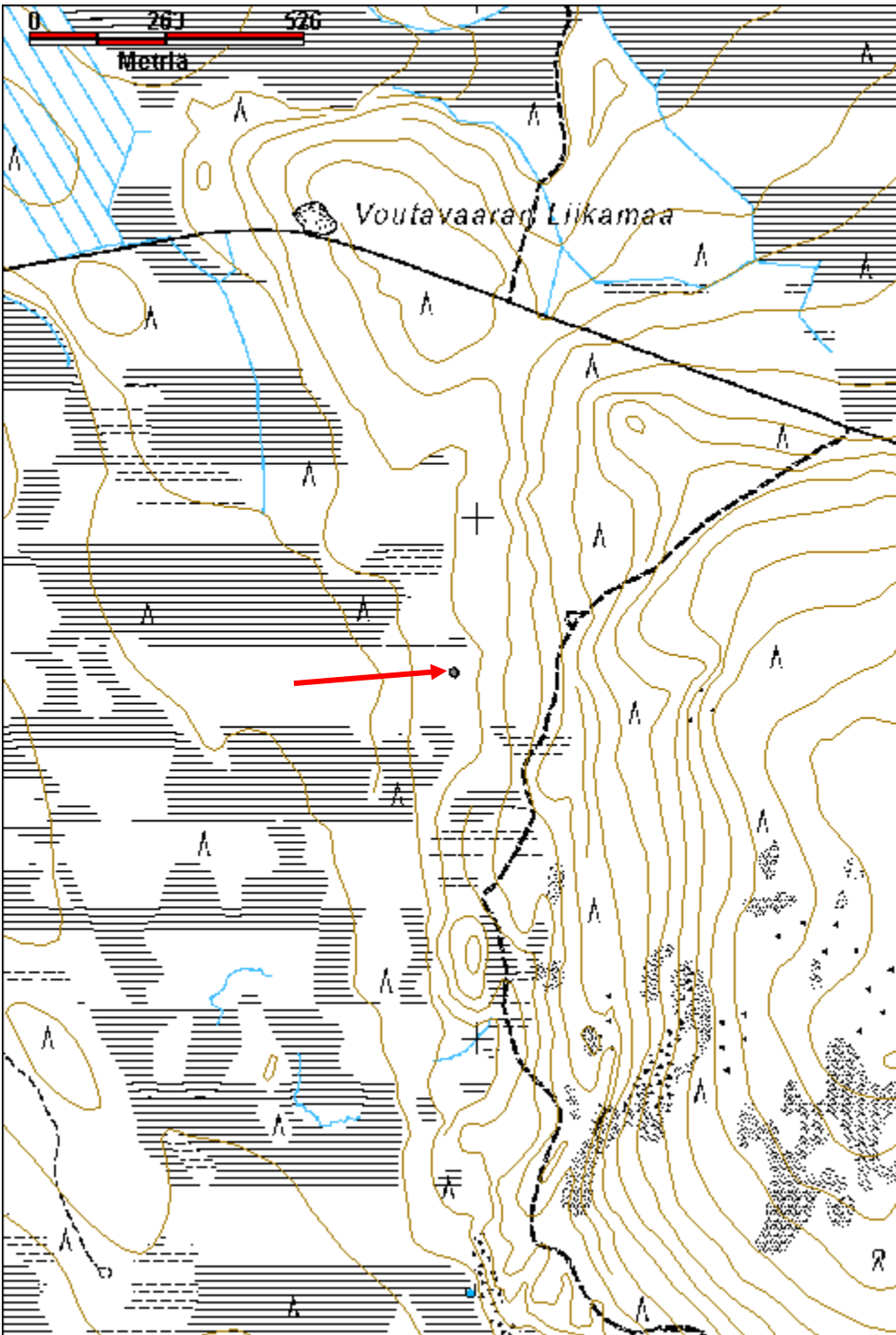
**Viranomais-
rekisterinro:****Kunto:** 1 Hyvä**Olotila:** 2 Ei käytössä**Arvotus:** 8 Muu suojeluarvo**Kohteen
suojaus:** 9 Muu suojeluarvo**Selitys:****Selitys:****Ympäristön
suojaus:**

0 Ei määritelty

Selitys:

Pienen kämpän jäännös kuvattuna etelään. Etualalla on piisin viereisen seinän osittain hiiltynyt hirsi.

Kohdetyyppi:	1 Asuinpaikat	Copyright:	© Metsähallitus 2008 © Maanmittauslaitos 1/MML/08
Koordinaatit:	X 7511702, Y 3511952, Z 238	Mittakaava:	1:10000



Värttiövaara 1 savottakämppeäalue jäännös

MH-tunnus: 163338

Kohdetyyppi:	1 Asuinpaikat	Haltija:	191 Metsätalous Itä-Lappi
Ajoitus:	7116 Uusi aika	Ylläpitäjä:	191 Metsätalous Itä-Lappi
Rakentamisvuosi:		Kunta:	758 SODANKYLÄ
Lukumäärä:	8		

Koordinaatti- selitys:	Alueen keskikoordinaatit	Geometria tuotettu:	4 Gps-mittaus, korjaamaton
Koordinaatit:	X 7500164, Y 3450996, Z 230	Löydöt:	

Taustatiedot

SutiGis, merkitty huomio-kenttään entisenä kämpän pihana.

Ympäristön kuvaus

Kohde sijaitsee Värttiövaaran koillislaidalla, Ikkarinvuoman reunalla. Pienen ojan varressa on tiheästi puuta kasvava tuore kangas, sekametsää.

Kohteen kuvaus

Alueella on jäljellä neljä rakennuksen pohjaa, kellari, kaksi kaivoa ja käymälä.

Suuren kämpän pohja, josta on jäljellä hirsien reunustamat hiekkapenkit. Ne ovat noin metrin leveät, penkin ulkopuolella on matala oja josta osa maasta on otettu. Myös muutamia pelkkahirsiiä on jäljellä. Rakennus on itä-länsi suuntainen, kooltaan 23,2 m x 8,5 m. Siinä on kaksi huonetta, joista molemmissa on uuni. Itäpäässä on kivien päälle valettu betonitaso joka on murtunut. Sen ympärillä on peltiä ja uunin pöntön jäänteet sekä muhaa, eli seinät ovat olleet lautarakenteiset ja purutäytteiset. Länsipään huone on pienempi, lämmitysuuni on vielä paikallaan. Sen alla on ilmeisesti samanlainen taso kuin toisessa päässä, mutta se on aluskasvillisuuden peittämä. Uunissa on valurautainen sisärakenne ja suuria kiviä sisällä. Maapenkkeissä kasvaa koivuja ja pajua. (X=3450967 Y=7500146)

Edellisestä pohjoiseen on kaivon jäännös, sen lankuista tehtyjä ylärakenteita on jäljellä, nurkissa on sormiliitokset. Kansi osin lahonnut, ja kooltaan hieman yli metrin suuntaansa. Kuopan reunoissa on useita hirsikertoja jäljellä, kuopassa erottuu kirkas vesi. Kannen päällä on kuorma-auton rengas. (X=3450972 Y=7500173)

Edellisestä pohjoiseen päin, lähellä suon reunaa, on saunan jäännös. Jäljellä on hiekkapenkki jonka reunoissa on hirret, myös lattiarakenteita on jäljellä. Koko on 5 m x 4,8 m. Keskellä on suuri kuoppa. Kiukaan alla on paikalla valettu betonitaso, myös kiuas on ollut osin betonirakenteinen. Päällä kasvaa hieman taimia. (X=3450975 Y=7500203)

Saunasta kaakkoon päin on kellarin jäännös. Vallin ympäröimä kuoppa, jonka koko vallin ulkopuolelta on 4-5m, ja kuopan n. 2 m x 2 m. Se on vajaan metrin syvyinen. Oviaukon edessä on muutamia kiviä. (X=3450998 Y=7500179)

Edellisestä kaakkoon on rakennuksen jäännös, kooltaan 7,3 m x 3,4 m. Se on valmistettu suurista pyöröhirsistä, joita on jäljellä pari hirsikertaa. Pohjois-etelä suuntainen. Kattorakenteita on jäljellä, ja seinän ulkopuolella on kivikasa? (X=3451013 Y=7500171)

Edellisestä rakennuksesta edelleen kaakkoon on rakennuksen pohja, kooltaan 6,7 m x 6,6 m. Se muodostuu maapenkistä, joka on n. 70-80 cm leveä, ja jonka molemmissa reunoissa on hirret. Keskellä on muutamia samansuuntaisia hirsiiä, lattiarakenteita. Niiden alla on kuoppia joissa on vettä. Päällä kasvaa tiheästi pajua, vieressä on pieni ruohikkoinen aukea. (X=3451027 Y=7500159)

Edellisestä etelään on matala kuoppa, kooltaan noin 1,5 m x 1,5 m, jonka reunoilla on puurakenteita jäljellä. Mahdollisesti kyseessä on lähes täyttynyt kaivo. Reunoilla kasvaa koivuja. (X=3451020 Y=7500138)

Edellisestä noin 5 m ylärinteeseen päin on käymälän jäännös. Siitä on jäljellä lattiataso ja osin romahtanut istuintaso, jossa on kaksi reikää. Koko on 3 m x 2 m. Taso on lautaa ja puut varsin lahonneita. (X=3451017 Y=7500128)

Kohteen rajaus

Kohde rajautuu havaittujen rakenteiden lähiympäristöön.

Tulkinta

Savottakämpäalue, rakennusjäänteiden perusteella rakennettu 1950-luvulla.

Lisätietoja

Toimenpiteet

Tarkastukset

Tila: 3 Toteutettu Laji: 6 Suojeluarvojen tarkastus Tarkastusvuosi: 2013
Tarkastuspvm: 12.6.2013 Tarkastaja: J.-P. Jona
Kuvaus: KMO kulttuuriperintöinventointi

Viranomais- rekisterinro:

Kunto: 3 Huono

Arvotus: 8 Muu suojeluarvo

Olotila: 2 Ei käytössä

**Kohteen
suojelu:** 9 Muu suojeluarvo

Selitys:

Selitys:

Ympäristön suojelu:

0 Ei määritelty

Selitys:



Rakennuksen 1 jäännös, jäljellä seinähirssiä ja hajonnut betoninen uunipohja.

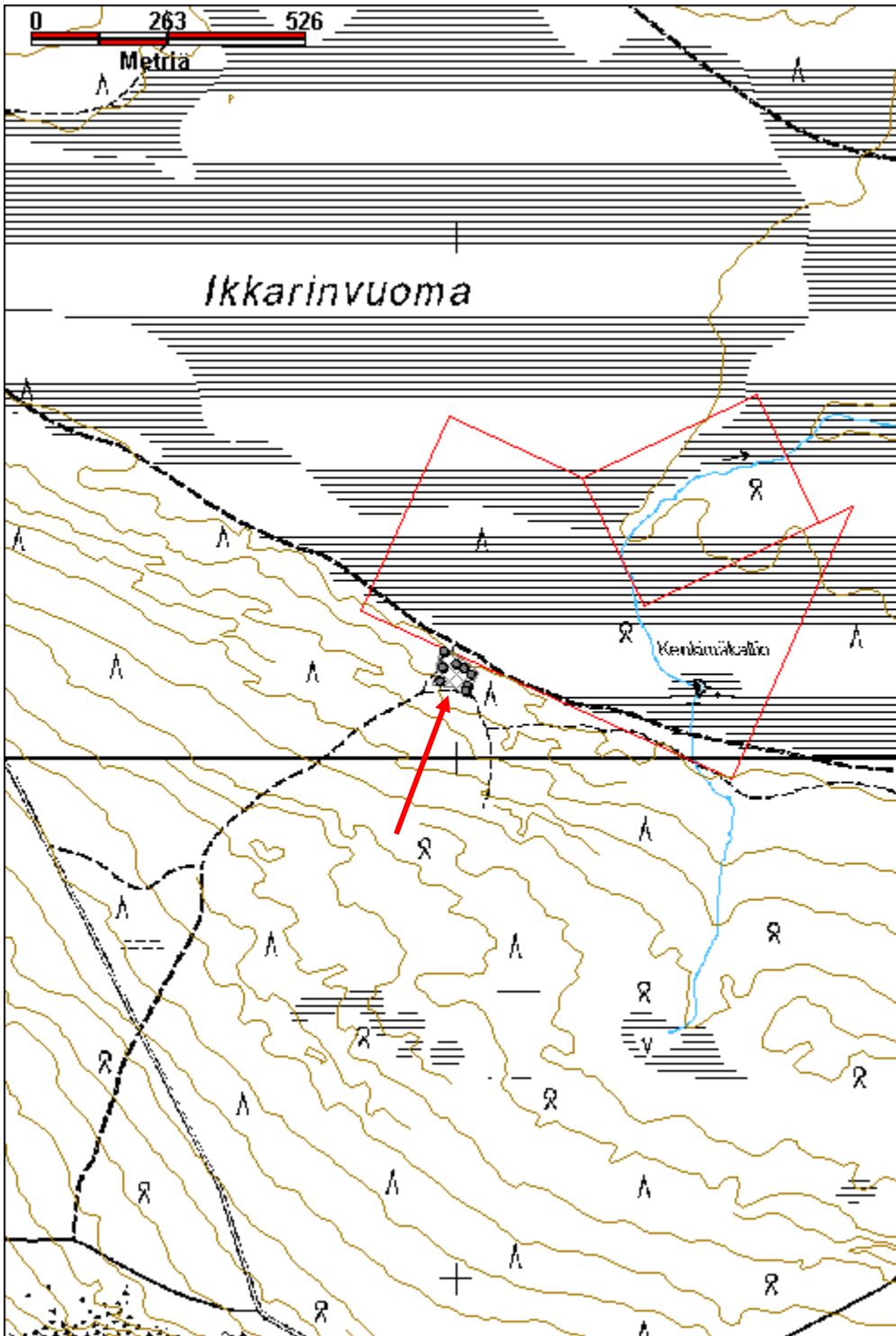


Rakennuksen pohja 2.



Saunan jäännös.

Kohdetyyppi:	1 Asuinpaikat	Copyright:	© Metsähallitus 2008 © Maanmittauslaitos 1/MML/08
Koordinaatit:	X 7500164, Y 3450996, Z 230	Mittakaava:	1:10000



Värttiövaara 2 kämppä jäännös		MH-tunnus: 163360
Kohdetyyppi:	1 Asuinpaikat	Haltija: 191 Metsätalous Itä-Lappi
Ajoitus:	7116 Uusi aika	Ylläpitäjä: 191 Metsätalous Itä-Lappi
Rakentamisvuosi:		Kunta: 758 SODANKYLÄ
Lukumäärä:	2	
Koordinaatti- selitys:	Alueen keskikoordinaatit	Geometria tuotettu: 4 Gps-mittaus, korjaamaton
Koordinaatit:	X 7501079, Y 3448748, Z 232	Löydöt:
<i>Taustatiedot</i>		
Maankäyttöesimies Ilkka Jaakola kertoi kämpän jäännöksestä.		
<i>Ympäristön kuvaus</i>		
Kohde sijaitsee Värttiövaaran pohjoisreunalla, noin 800 m itään Sodankylän ja Kittilän rajasta ja noin 60-70 m etelään Värttiövaaran ja Ikkarinlehdon välillä kulkevan talvitien linjasta. Sijaitsee kahden päätehakatun kuvion välisellä alueella, jossa kasvaa suurehkoja mäntyjä, hieman kuusia ja koivuja. Kuivahko kangas, ei selvää vesipaikkaa vieressä.		
<i>Kohteen kuvaus</i>		
Pienen kämpän jäännös, pohjois-etelä suuntainen. Koko 4,4 m x 3,4 m. Valmistettu suurista pyöröhirsistä, joita on enimmillään kolme hirsikertaa jäljellä. Hirret ovat sammalien ja muun aluskasvillisuuden peittämiä ja pitkälle maatuneita. Salvokset on tehty kirveellä ja pokasahalla. Koillisnurkassa on suuri piisi, jonka päällä on pari kattolautaa. Oviaukko on itäseinällä piisin vieressä. Kämpän päällä ja vieressä kasvaa mäntyjä. (x 3448742, y 7501077)		
Noin 10 m itään edellisestä on toinen, rakenteeltaan samanlainen kämpän jäännös. Se on kooltaan 5 m x 4,5 m. Se on hyvin maatunut, jäljellä on vain yksi tai kaksi hirsikertaa, mutta myös kurkihirsi ja kattolautojen jäänteitä. Piisi on lounaisnurkassa, se on kooltaan noin 2 m x 2 m ja 50 cm korkea. Oviaukko on eteläseinällä. Kämpän päällä kasvaa muutama koivu. (x 3448754, y 7501081)		
<i>Kohteen rajaus</i>		
Kohde rajautuu havaittujen rakenteiden lähiympäristöön.		
<i>Tulkinta</i>		
Kämppien jäänteet, jotka rakenteiden maatuneisuuden perusteella ajoittuvat 1900-luvun alkupuoliskolle. Sodankylän metsänhoitaja G.W. Forsström kertoo muistelmissaan hakkuista alueella 1800- ja 1900-lukujen vaihteessa useina vuosina. Mahdollisesti kämpät liittyvät näihin hakkuisiin.		
<i>Lisätietoja</i>		
Forsström, G.W.1985, Metsäherrana Lapissa 1891-1926.		

Toimenpiteet**Tarkastukset**

Tila: 3 Toteutettu Laji: 6 Suojeluarvojen tarkastus Tarkastusvuosi: 2013
 Tarkastuspvm: 1.7.2013 Tarkastaja: J.-P. Joonas
 Kuvaus: KMO kulttuuriperintöinventointi

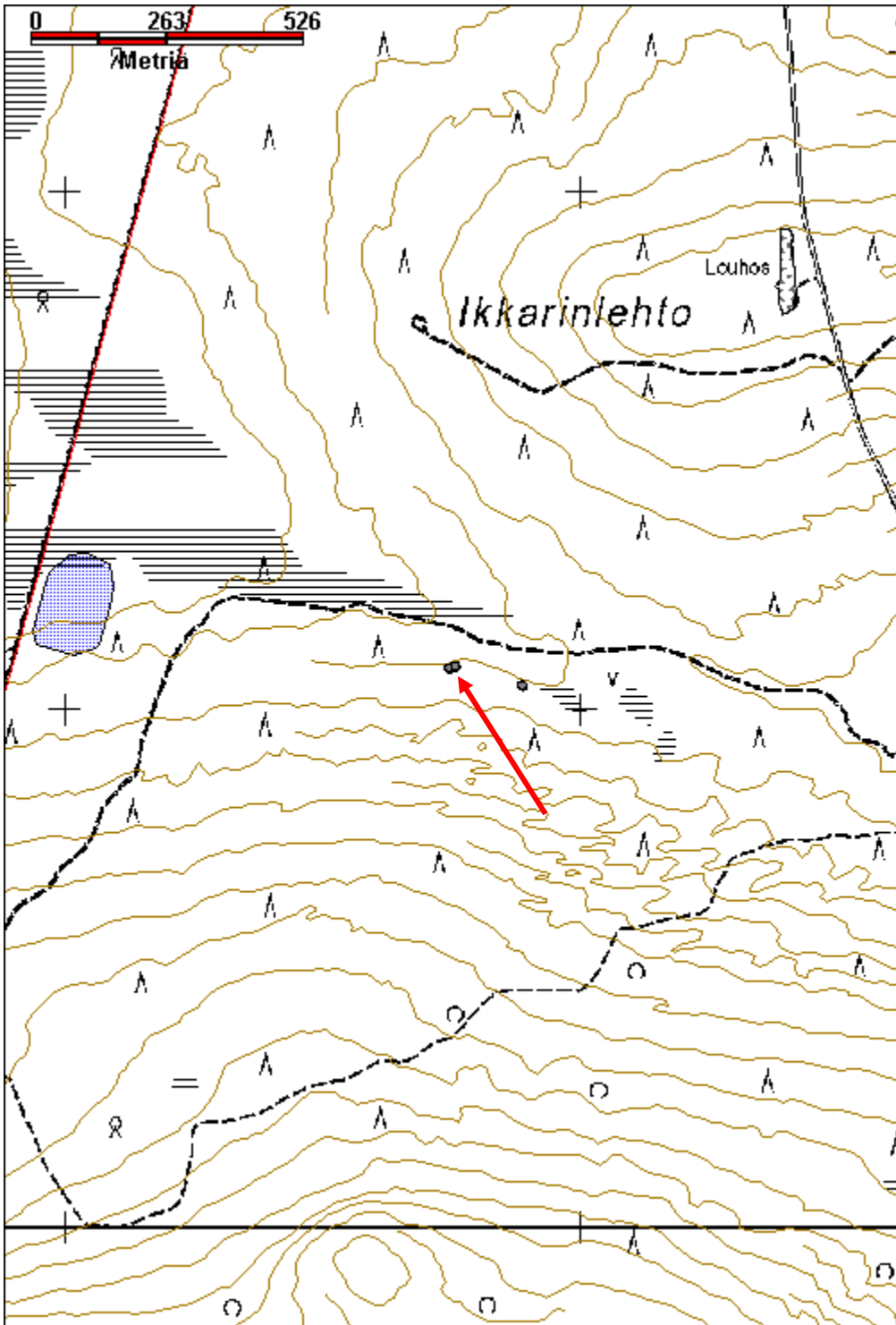
**Viranomais-
rekisterinro:****Kunto:** 3 Huono**Arvotus:** 8 Muu suojeluarvo**Olotila:** 2 Ei käytössä**Kohteen
suojelu:** 9 Muu suojeluarvo**Selitys:****Selitys:****Ympäristön
suojelu:**

0 Ei määritely

Selitys:

Pienen hirsikämpän jäännös, kuvattu kaakkoon.

Kohdetyyppi:	1 Asuinpaikat	Copyright:	© Metsähallitus 2008 © Maanmittauslaitos 1/MML/08
Koordinaatit:	X 7501079, Y 3448748, Z 232	Mittakaava:	1:10000



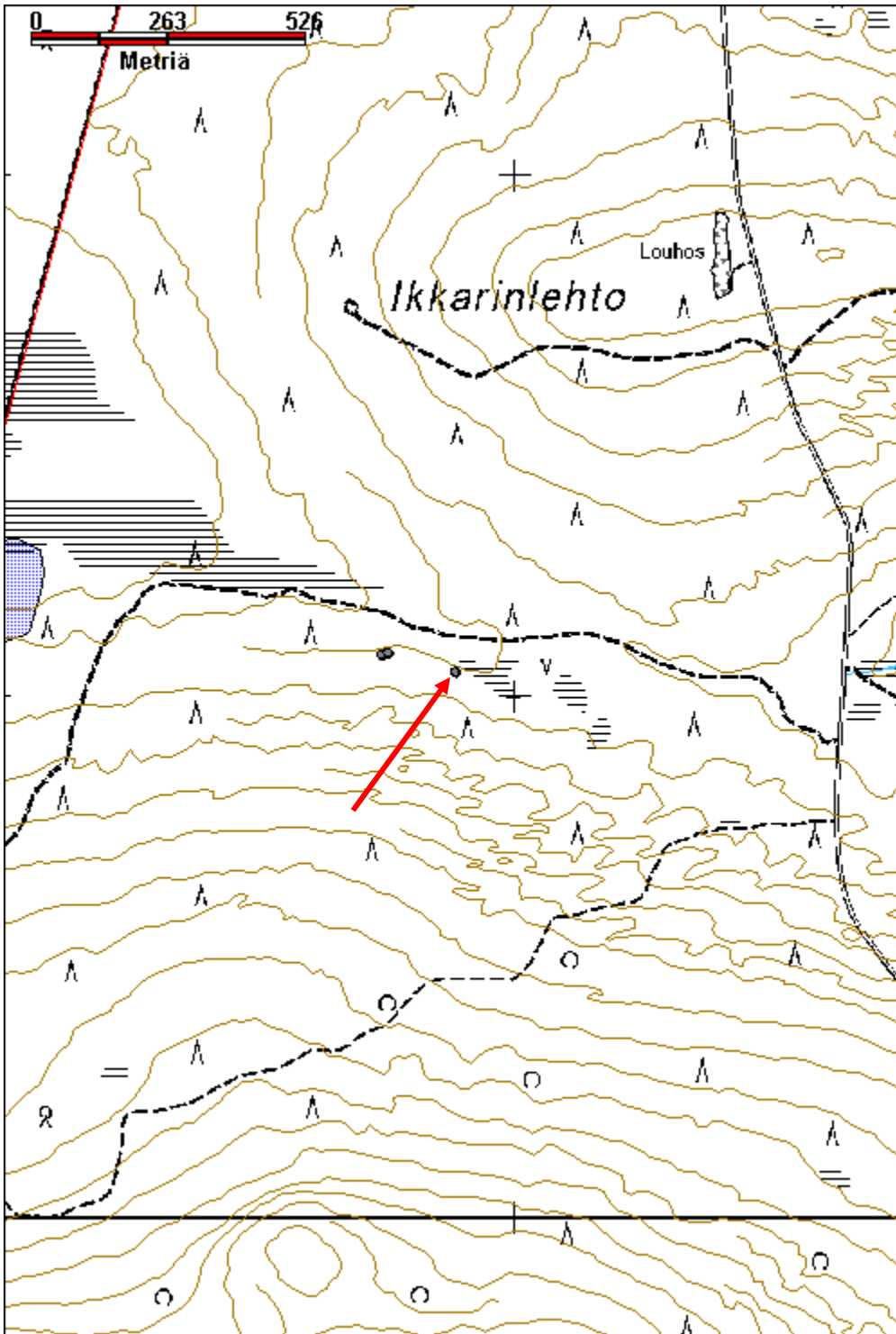
Värttiövaara 3 kämppä jäännös		MH-tunnus: 163367	
Kohdetyyppi:	1 Asuinpaikat	Haltija:	191 Metsätalous Itä-Lappi
Ajoitus:	7116 Uusi aika	Ylläpitäjä:	191 Metsätalous Itä-Lappi
Rakentamisvuosi:		Kunta:	758 SODANKYLÄ
Lukumäärä:	1		
Koordinaatti- selitys:	Keskikoordinaatit	Geometria tuotettu:	4 Gps-mittaus, korjaamaton
Koordinaatit:	X 7501044, Y 3448884, Z 232	Löydöt:	
<i>Taustatiedot</i>			
Uusi löytö.			
<i>Ympäristön kuvaus</i>			
Kohde sijaitsee Värttiövaaran pohjoisreunalla, vajaa kilometri itään Sodankylän ja Kittilän rajasta ja noin 150 m itään kohteesta Värttiövaara 2, sekä noin 70 m etelään Värttiövaaran ja Ikkarinlehdon välillä kulkevan talvitien linjasta. Taimikkoa, kämpän päällä kasvaa koivun ja pajun taimia.			
<i>Kohteen kuvaus</i>			
Pienen hirsirakennuksen jäännös, koko 4 m x 3,6 m. Hirret ovat näkyvissä, 2-3 hirsikertaa jäljellä. Seinähirret ovat varsin pieniä, halkaisijat n. 15 cm. Kirvellä veistetyt salvokset ja hirsien sisäpinnat. Suurten halkaistujen kattolankkujen katkelmia jäljellä, yhdessä niistä on näkyvissä kattohuopaa. Kattolankut ovat noin 25 cm leveitä ja 5-7 cm paksuja. Sisällä on tukeva reen jalaksen? raudan katkelma sekä kattorakenteiden rautalankasidoksia. Rakennelman päällä on hakkuujätettä.			
<i>Kohteen rajaus</i>			
Kohde rajautuu pistemäisesti.			
<i>Tulkinta</i>			
Kämppä. Sodankylän metsänhoitaja G.W. Forsström kertoo muistelmissaan hakkuista alueella 1800- ja 1900-lukujen vaihteessa useina vuosina. Mahdollisesti kämppä liittyy näihin hakkuisiin.			
<i>Lisätietoja</i>			
Forsström, G.W.1985, Metsäherrana Lapissa 1891-1926.			
<i>Toimenpiteet</i>			
<i>Tarkastukset</i>			

Viranomais- rekisterinro:		Kunto:	3 Huono
Arvotus:	8 Muu suojeleuarvo	Olotila:	2 Ei käytössä
Selitys:		Kohteen suojaelu:	9 Muu suojeleuarvo
		Selitys:	
Ympäristön suojaelu:	0 Ei määritelty		
Selitys:			



Pienen hirsikämpän jäännös kuvattuna luoteeseen.

Kohdetyyppi:	1 Asuinpaikat	Copyright:	© Metsähallitus 2008 © Maanmittauslaitos 1/MML/08
Koordinaatit:	X 7501044, Y 3448884, Z 232	Mittakaava:	1:10000



Ylimmäinen Kotakoski kämppä jäännös		MH-tunnus: 162304	
Kohdetyyppi:	1 Asuinpaikat	Haltija:	191 Metsätalous Itä-Lappi
Ajoitus:	7116 Uusi aika	Ylläpitäjä:	191 Metsätalous Itä-Lappi
Rakentamisvuosi:		Kunta:	758 SODANKYLÄ
Lukumäärä:	1		
Koordinaattiselitys:		Geometria tuotettu:	4 Gps-mittaus, korjaamaton
Koordinaatit:	X 7511970, Y 3508876, Z 210	Löydöt:	
<i>Taustatiedot</i>			
Kohde havaittiin vuoden 2013 inventoinnissa.			
<i>Ympäristön kuvaus</i>			
Kohde sijaitsee Luiron itärannalla, hieman Ylimmäisen Kotakosken pohjoispuolella, ensimmäisen terassin päällä. Vieressä kulkee vanha tieura, maaperä on kivinen. Ympäriällä kasvaa nuorta kasvatusmetsää, pääasiassa koivua.			
<i>Kohteen kuvaus</i>			
Kaksiosainen kämppä on luode-kaakko suuntainen, 7,5 m pitkä ja 3,7 m leveä. Kuitenkin luoteispääty on hieman kapeampi, noin 3,5 m, eli kämppää on ilmeisesti laajennettu. Tähän viittaa myös se että etelänurkassa salvokset on tehty moottorisahalla, ja ne ovat hirsien yläpuolella. Väliseinän ja pohjoisnurkan salvokset on tehty pokasahalla ja kirveellä. Rakennus on tehty suurista pyöröhirsistä joissa on kuori päällä, sammalta tilkkeenä. Osa seinähirsistä on koivua, väliseinän salvoksessa on seitsemän hirttä, joista kaksi on koivua. Etelänurkassa on säilynyt neljä suurta hirttä, mutta ylärinteen puolella on vain pari hirttä. Rakennuksessa on kaksi ovea, luoteisseinällä ja lounaisseinällä. Pohjoisnurkassa on öljytynnyrin puolikkaasta tehdyn kamiinan jäännös, sen vieressä on asbestilevyä ja peltistä hormiputkea. Päällä kasvaa korkeintaan noin 50-vuotiaita koivuja, hirsien päällä on sammalia ja jäkäliä. Kohde on pieni savottakämpäksi, joten mahdollisesti kyseessä on kalastuskämpä, joka voisi olla rakennettu sotien jälkeen.			
Ylärinteen puolella n. 3 metrin päässä on suuri koneella tehty sorantarkastuskuoppa.			
<i>Kohteen rajaus</i>			
Kohde rajautuu pistemäisesti.			
<i>Tulkinta</i>			
Kalastuskämpä.			
<i>Lisätietoja</i>			
<i>Toimenpiteet</i>			

Tarkastukset

Tila: 3 Toteutettu Laji: 6 Suojeluarvojen tarkastus Tarkastusvuosi: 2013
 Tarkastuspvm: 31.7.2013 Tarkastaja: J.-P. Joonas
 Kuvaus: KMO kulttuuriperintöinventointi

**Viranomais-
rekisterinro:**

Kunto: 2 Kesinkertainen

Arvotus: 8 Muu suojeluarvo

Olotila: 2 Ei käytössä

**Kohteen
suojelu:** 9 Muu suojeluarvo

Selitys:

Selitys:

**Ympäristön
suojelu:**

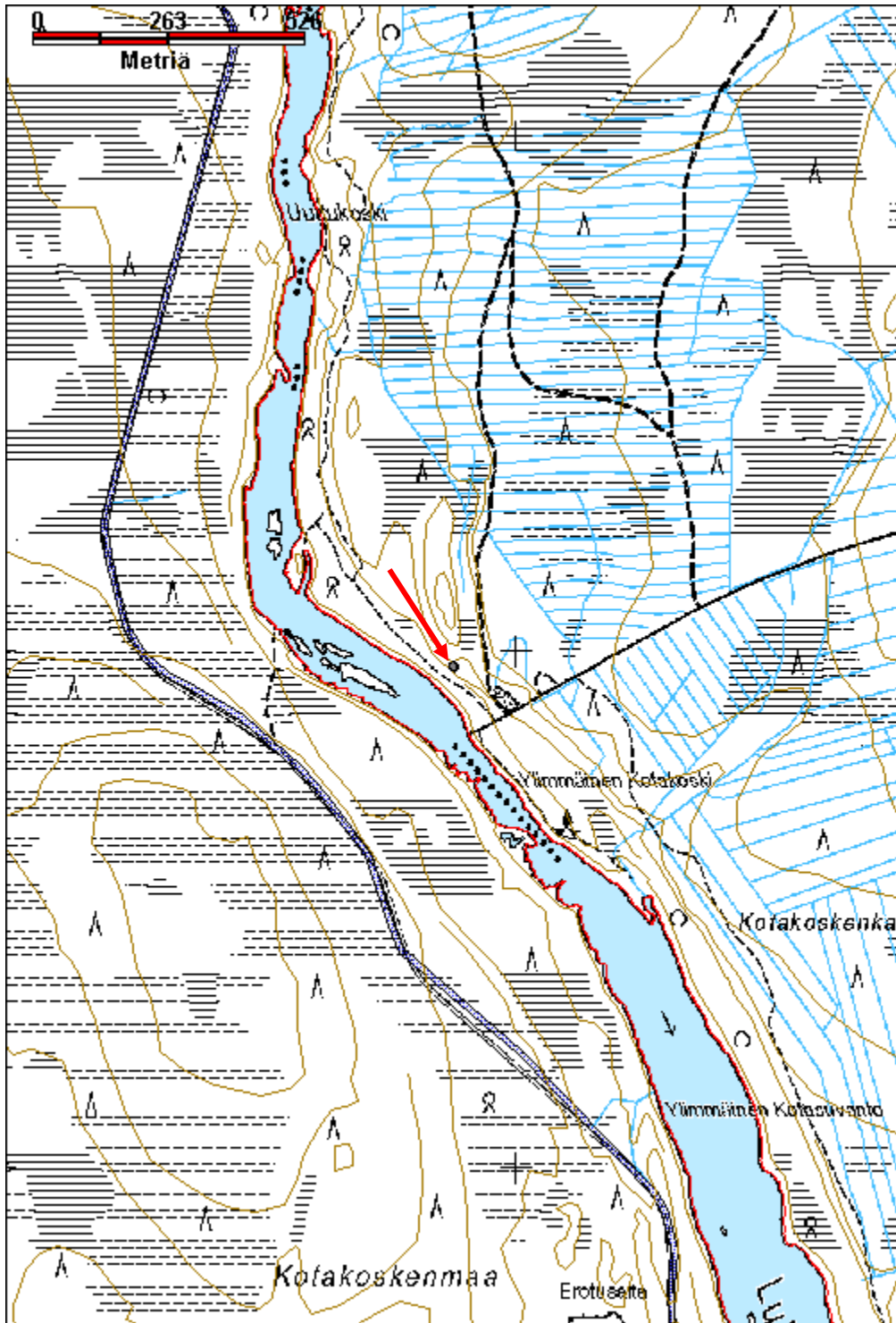
0 Ei määritelty

Selitys:



Pienen kämpän jäännös kuvattuna luoteeseen.

Kohdetyyppi:	1 Asuinpaikat	Copyright:	© Metsähallitus 2008 © Maanmittauslaitos 1/MML/08
Koordinaatit:	X 7511970, Y 3508876, Z 210	Mittakaava:	1:10000



Kaaresselkä poroaita jäännös		MH-tunnus: 164110	
Kohdetyyppi:	9 Valmistuspaikat/työpaikat	Haltija:	191 Metsätalous Itä-Lappi
Ajoitus:	7116 Uusi aika	Ylläpitäjä:	191 Metsätalous Itä-Lappi
Rakentamisvuosi:		Kunta:	758 SODANKYLÄ
Lukumäärä:	1		
Koordinaattiselitys:	Keskikoordinaatit	Geometria tuotettu:	4 Gps-mittaus, korjaamaton
Koordinaatit:	X 7495440, Y 3465667, Z 207	Löydöt:	
<i>Taustatiedot</i>			
SutiGis			
<i>Ympäristön kuvaus</i>			
Kohde sijaitsee Kaaresselän pohjoisreunassa, lähellä Kaaresvuomaa. Kuivahko kangas jossa kasvaa mäntyjä ja paikoin tiheästi nuorta koivua.			
<i>Kohteen kuvaus</i>			
<p>Vanha poroaita, joka on tehty ilman tolppia salvomalla, eli riukujen välissä on sivuille suuntautuvat tukipuut. Riu'ut ovat suuria ja tiheässä, suurimmat ovat halkaisijaltaan 25-30 cm. Aita on tehty osin kantojen päälle. Se on säilynyt varsin hyvin säilynyt tukipuiden kohdalla, mutta riu'ut ovat paikoin lähes kokonaan maatuneet eikä aidan rakennetta pystytty täysin selvittämään. Aidassa on ollut tolpat porttien kohdalla, ainakin yksi tällainen säilynyt, siihen on sahattu neljä koloa ja naulattu tukipuu viereen.</p> <p>Aitaa on paikoin tuhoutunut hakkuussa/laikutuksessa kuvion 435 - 22.1 kohdalla. Aita on ilmeisesti tässä kohdassa ollut jo maahan romahtanut ja osin aluskasvillisuuden peitossa, kuten se on hakkuuaukean itäpuolella, missä aita jatkuu lyhyen matkaa.</p> <p>Aidasta on pystyssä yksittäinen tolppa suolla yksityismaalla (X=3465746 Y=7495584). Se on tuettu kahdella vinopuulla, ja siinä on neljä kirveellä veistettyä koloa riu'uille.</p>			
<i>Kohteen rajaus</i>			
Kohde rajautuu havaittujen rakenteiden lähiympäristöön, paikoin aita on merkityn viivan kohdalla jo täysin tuhoutunut.			
<i>Tulkinta</i>			
Poroaita, joka rakenteen ja säilyneisyyden perusteella on varsin vanha, mahdollisesti 1900-luvun alkupuolelta. Onni Moskuvaaran mukaan Kaaresseljän aita on rakennettu 1890-luvulla.			
<i>Lisätietoja</i>			
Erämaakylästä kultakyläksi, Rajala 1799 - 1999.Toim. Eine Yliaska.			

Toimenpiteet**Tarkastukset**

Tila: 3 Toteutettu Laji: 6 Suojeluarvojen tarkastus Tarkastusvuosi: 2013
 Tarkastuspvm: 20.6.2013 Tarkastaja: J.-P. Joonas
 Kuvaus: KMO kulttuuriperintöinventointi

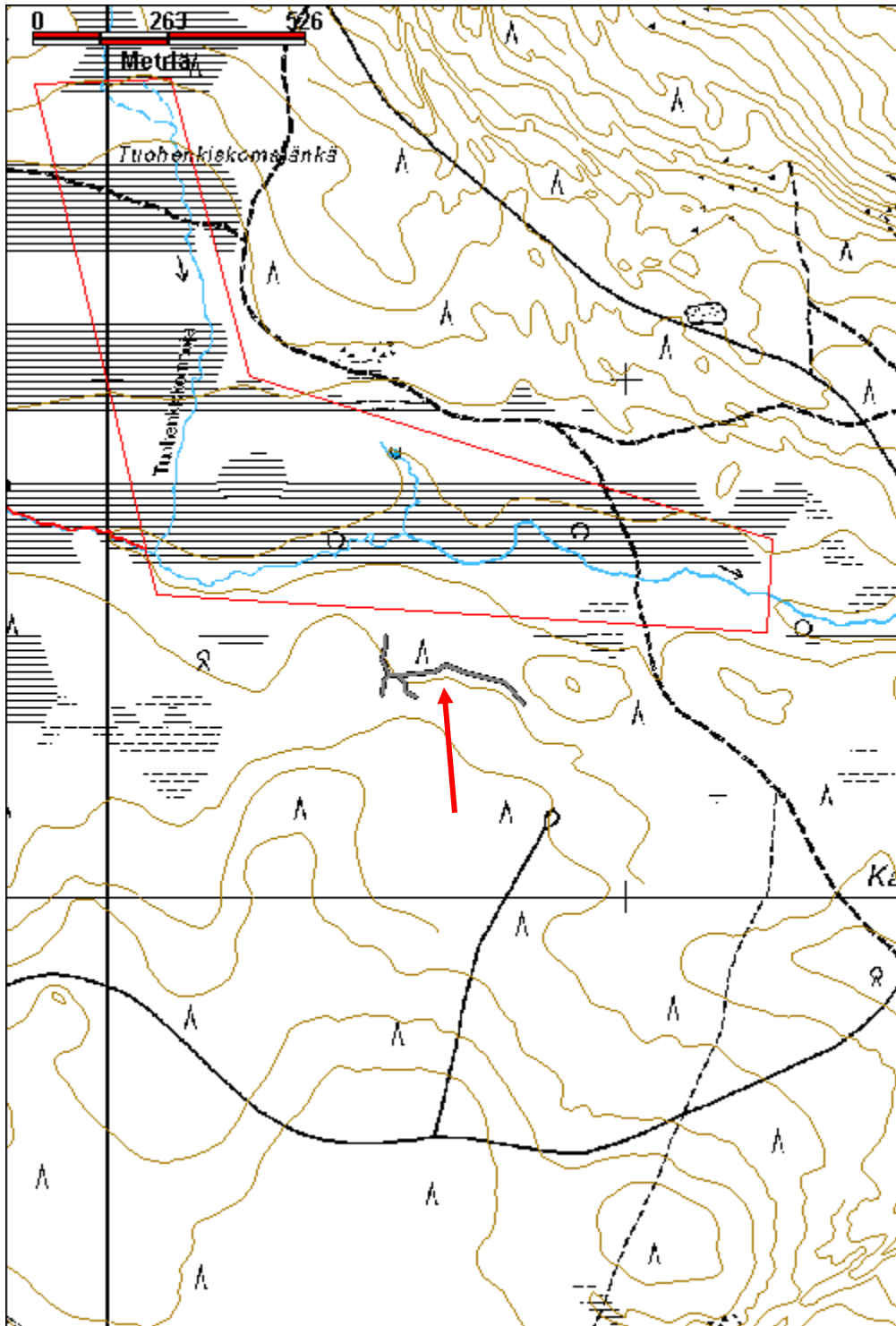
**Viranomais-
rekisterinro:****Kunto:** 3 Huono**Olotila:** 2 Ei käytössä**Arvotus:** 8 Muu suojeluarvo**Kohteen
suojaus:** 9 Muu suojeluarvo**Selitys:****Selitys:****Ympäristön
suojaus:**

0 Ei määritelty

Selitys:

Aidan tukipuut on salvottu riukujen väliin, kuvattu pohjoiseen.

Kohdetyyppi:	9 Valmistuspaikat/työpaikat	Copyright:	© Metsähallitus 2008 © Maanmittauslaitos 1/MML/08
Koordinaatit:	X 7495440, Y 3465667, Z 207	Mittakaava:	1:10000



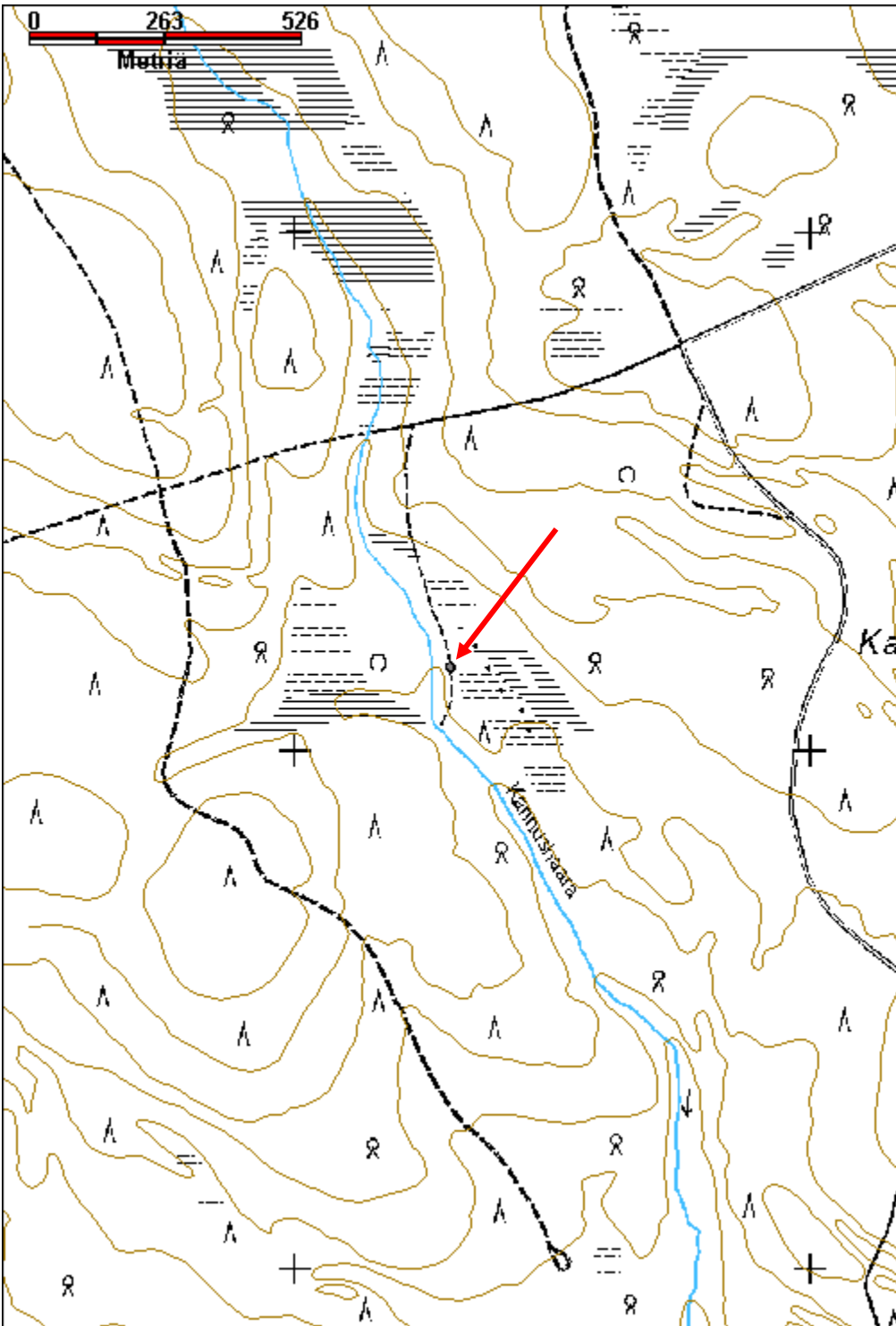
Kannuslehto porokämpä jäännös		MH-tunnus: 163509	
Kohdetyyppi:	1 Asuinpaikat	Haltija:	191 Metsätalous Itä-Lappi
Ajoitus:	7116 Uusi aika	Ylläpitäjä:	191 Metsätalous Itä-Lappi
Rakentamisvuosi:		Kunta:	758 SODANKYLÄ
Lukumäärä:	1		
Koordinaattiselitys:	Keskikoordinaatit	Geometria tuotettu:	4 Gps-mittaus, korjaamaton
Koordinaatit:	X 7518161, Y 3468300, Z 275	Löydöt:	
<i>Taustatiedot</i>			
Metsuri Asko Moskuvaara kertoi porokämpästä jossa hän oli käynyt lapsena.			
<i>Ympäristön kuvaus</i>			
Kohde sijaitsee Kannuslehdon länsilaidalla, Kannushaaran itärannalla, jokeen viettävän törmän päällä. Alue on tuoretta kangasta jossa kasvaa kuusta ja koivua.			
<i>Kohteen kuvaus</i>			
Pienen hirsikämpän jäännös, koko 4 m x 4 m. Vain kaksi tai kolme hirsikertaa jäljellä, veistettyjä pelkkahirsiä. Hirren alapuoliset nurkkasalvokset on veistetty kirveellä. Lounaisnurkassa on suuren piisikiveyksen jäännös, lähinnä liuskekiviä. Kurkihirsi ja kattorakenteita on säilynyt, osa niistä on hiiltynyt, kun joku on pitänyt talvella nuotiota kämpän päällä. Seinähirret ovat varsin maatuneita, niiden päällä kasvaa sammalia ja jäkäliä. Rakennelman päällä kasvaa muutama kuusen taimi.			
<i>Kohteen rajaus</i>			
Kohde rajautuu pistemäisesti.			
<i>Tulkinta</i>			
Porokämpä.			
<i>Lisätietoja</i>			
<i>Toimenpiteet</i>			
<i>Tarkastukset</i>			
Tila: 3 Toteutettu	Laji: 6 Suojeluarvojen tarkastus	Tarkastusvuosi: 2013	
Tarkastuspvm: 4.7.2013	Tarkastaja: J.-P. Jona		
Kuvaus: KMO kulttuuriperintöinventointi			

Viranomais- rekisterinro:		Kunto:	3 Huono
Arvotus:	8 Muu suojeluarvo	Olotila:	2 Ei käytössä
Selitys:		Kohteen suojaus:	9 Muu suojeluarvo
		Selitys:	
Ympäristön suojaus:	0 Ei määritelty		
Selitys:			



Porokämpän jäännös kuvattuna pohjoiseen.

Kohdetyyppi:	1 Asuinpaikat	Copyright:	© Metsähallitus 2008 © Maanmittauslaitos 1/MML/08
Koordinaatit:	X 7518161, Y 3468300, Z 275	Mittakaava:	1:10000



Kannusvaara poroaita jäännös		MH-tunnus: 164248	
Kohdetyyppi:	9 Valmistuspaikat/työpaikat	Haltija:	191 Metsätalous Itä-Lappi
Ajoitus:	7116 Uusi aika	Ylläpitäjä:	191 Metsätalous Itä-Lappi
Rakentamisvuosi:		Kunta:	758 SODANKYLÄ
Lukumäärä:	1		
Koordinaattiselitys:	Aidan keskikoordinaatit	Geometria tuotettu:	4 Gps-mittaus, korjaamaton
Koordinaatit:	X 7508826, Y 3476689, Z 222	Löydöt:	
<i>Taustatiedot</i>			
SutiGis, huomiokentässä maininta poroaidasta. Onni Moskuvaaran kirjoituksen mukaan aita on rakennettu 1890-luvulla ja viimeinen erotus on pidetty vuonna 1937.			
<i>Ympäristön kuvaus</i>			
Kohde sijaitsee Kannusvaaran lounaisreunassa, Kusiojan itäpuolella. Alueella kasvaa tiheästi koivuja, maaperä on kivinen.			
<i>Kohteen kuvaus</i>			
<p>Poroaidan jäännös, joka on osittain tehty suurista pyöröhirsistä salvomalla, tolppia on käytetty vain osassa rakennetta. Aita on tuettu riukujen väliin salvotuilla sivupuilla, jotka ovat hieman yli 2 m pitkiä. Kirnun ja kokoamisaidan välinen portin kohta on tehty salvomalla hirret viistosti, jolloin sivutukia ei tarvita. Aita on rakennettu kivien päälle, paikoin puut ovat kokonaan maatuneet ja vain kivet ovat jäljellä osoittamassa aidan paikan. Paikoin aidan alimpana osana on juurineen kaatunut kelo. Osa aidasta on jo täysin maatunut, paikoin jäljellä on yksittäiset hirret ja paikoin aita näyttää olevan täysin säilynyt. Paikoin hirret ovat pitkälle lahonneet vaikka ovatkin lähes ehjän näköisiä. Osa kirnun aidasta on hyvin säilynyt, jäljellä on viisi suurta hirttä ja aita on noin 1,5 m korkea. Myös konttorin laudoista tehty liukuovi on säilynyt.</p> <p>Aita on itä-länsi suuntainen, kirnu konttoreineen on länsipäässä, idässä on kaksi erillistä kokoamisaitaa, johdintojen jäänteitä ei havaittu. Aita on pääosin salvottu, mutta konttorien aidat ovat pääosin tolppa-riuku aita. Tolpat ovat pyöröpuita ja riu'ut lohkottuja puita, ja osin riu'ut ovat haljispuolikkaita, enimmillään riukuja on säilynyt 6-7 kpl. Kokoamisaidan hirret ovat suurimmillaan noin 10 m pitkiä.</p> <p>Yhden konttorin aidan päällä on melan lapa, se on kirveellä veistettyä mäntyä.</p>			
<i>Kohteen rajaus</i>			
Kohde rajautuu havaittujen rakenteiden lähiympäristöön. Tiheän puuston vuoksi gps-koordinaateissa on lievää epätarkkuutta.			
<i>Tulkinta</i>			
Vanha erotusaita.			

Lisätietoja

Onni Moskuvaara 1999, Muisteluksia poronhoidosta. Teoksessa Erämaakylästä kultakyläksi - Rajala 1799-1999. Eine Yliaska (Toim.)

Toimenpiteet**Tarkastukset**

Tila: 3 Toteutettu Laji: 6 Suojeluarvojen tarkastus Tarkastusvuosi: 2013
 Tarkastuspvm: 12.7.2013 Tarkastaja: J.-P. Joonas
 Kuvaus: KMO kulttuuriperintöinventointi

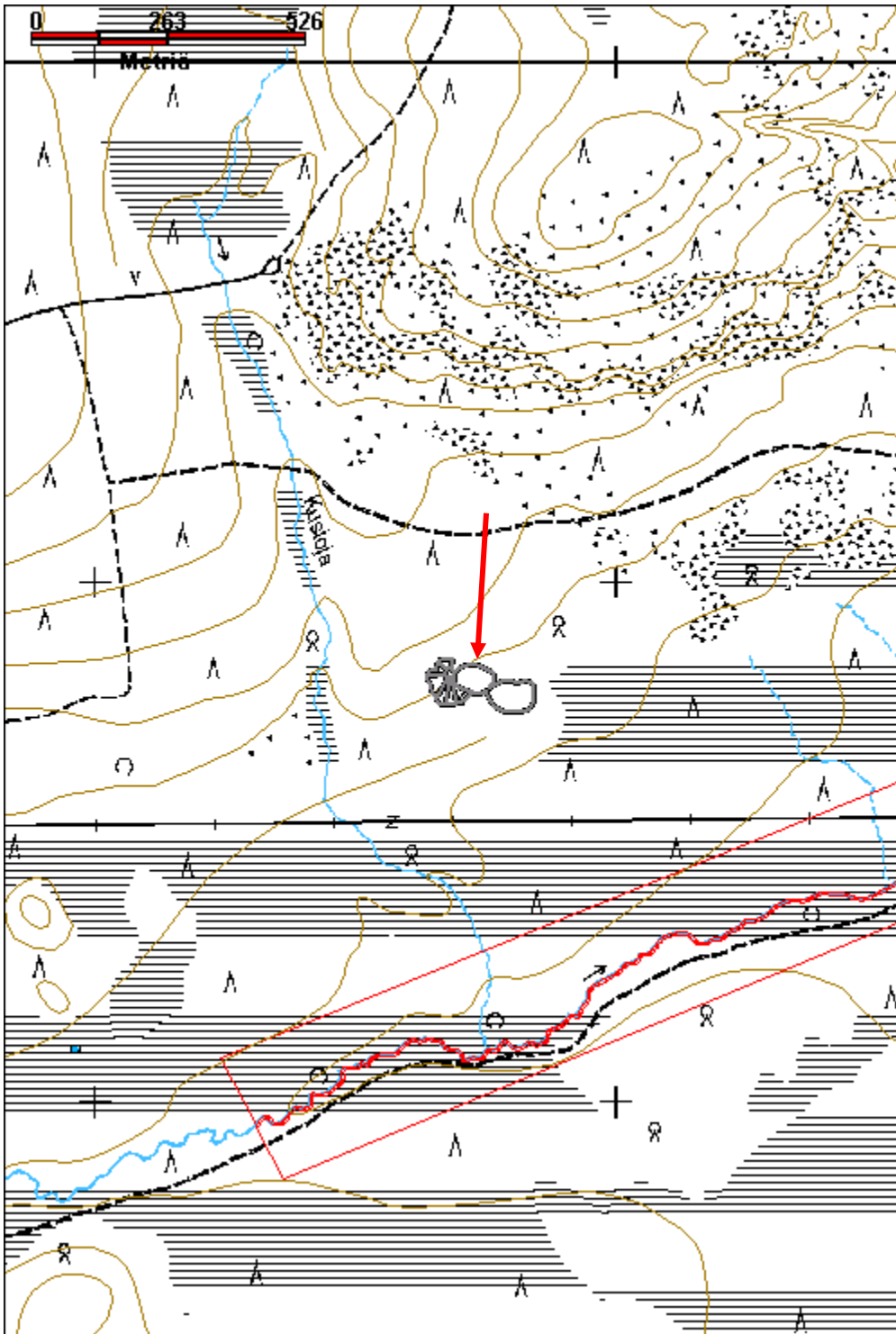
**Viranomais-
rekisterinro:****Kunto:** 2 Kesinkertainen**Arvotus:** 8 Muu suojeluarvo**Olotila:** 2 Ei käytössä**Kohteen
suojelu:** 9 Muu suojeluarvo**Selitys:****Selitys:****Ympäristön
suojelu:**

0 Ei määritelty

Selitys:

Erotusaita on tehty salvomalla suurista hirsistä, kuvattu pohjoiseen.

Kohdetyyppi:	9 Valmistuspaikat/työpaikat	Copyright:	© Metsähallitus 2008 © Maanmittauslaitos 1/MML/08
Koordinaatit:	X 7508826, Y 3476689, Z 222	Mittakaava:	1:10000



Kautoselkä vasotuskota jäännös		MH-tunnus: 163453	
Kohdetyyppi:	9 Valmistuspaikat/työpaikat	Haltija:	191 Metsätalous Itä-Lappi
Ajoitus:	7116 Uusi aika	Ylläpitäjä:	191 Metsätalous Itä-Lappi
Rakentamisvuosi:		Kunta:	758 SODANKYLÄ
Lukumäärä:	1		
Koordinaattiselitys:	Keskikoordinaatit	Geometria tuotettu:	4 Gps-mittaus, korjaamaton
Koordinaatit:	X 7503176, Y 3459466, Z 217	Löydöt:	
<i>Taustatiedot</i>			
Jani Kauppi kertoi vasotuskodan jäännöksestä.			
<i>Ympäristön kuvaus</i>			
Kohde sijaitsee Rajalan kylän lounaispuolella, Sattasen eteläpuolella ja suunnilleen Sattasen ja Saitajoen puolivälissä. Matalan maan reunassa, länsipuolella on suoalue. Kuivaa kangasta, harvaa mäntymetsää, ohut aluskasvillisuus, jäkälää ja varpuja.			
<i>Kohteen kuvaus</i>			
Vasotuskodan jäännös, puurakenteinen laavu joka on tehty kahden pitkän kannon väliin. Rakennelma on lähes ehjä, katto on osittain hajonnut. Kantojen vieressä on pienemmät tolpat joiden päällä on vaakapuu, johon kattolaudat tukeutuvat. Katto ja seinät ovat lohkaistuja lautoja. Yhden kattolaudan päässä on lohenpyrstöliitos, eli se on ilmeisesti kierrätetty hirsi. Seinälaudat on kiinnitetty toisiinsa ulkopuolella olevilla riu'uilla ja nauloilla. Rakennelma on 2 m leveä ja 1,6 m syvä, tolpat ovat 1,6 m korkeat. Lautojen päällä kasvaa jäkälää.			
<i>Kohteen rajaus</i>			
Kohde rajautuu pistemäisesti.			
<i>Tulkinta</i>			
Vasotuskota			
<i>Lisätietoja</i>			
<i>Toimenpiteet</i>			
<i>Tarkastukset</i>			
Tila: 3 Toteutettu		Laji: 6 Suojeluarvojen tarkastus	
Tarkastuspvm: 19.6.2013		Tarkastaja: J.-P. Joonas	
Tarkastusvuosi: 2103		Tarkastusvuosi: 2103	
Kuvaus: KMO kulttuuriperintöinventointi			

Viranomais- rekisterinro:		Kunto:	1 Hyvä
Arvotus:	8 Muu suojeluarvo	Olotila:	2 Ei käytössä
Selitys:		Kohteen suojaus:	9 Muu suojeluarvo
Selitys:		Selitys:	
Ympäristön suojaus:	0 Ei määritelty		
Selitys:			

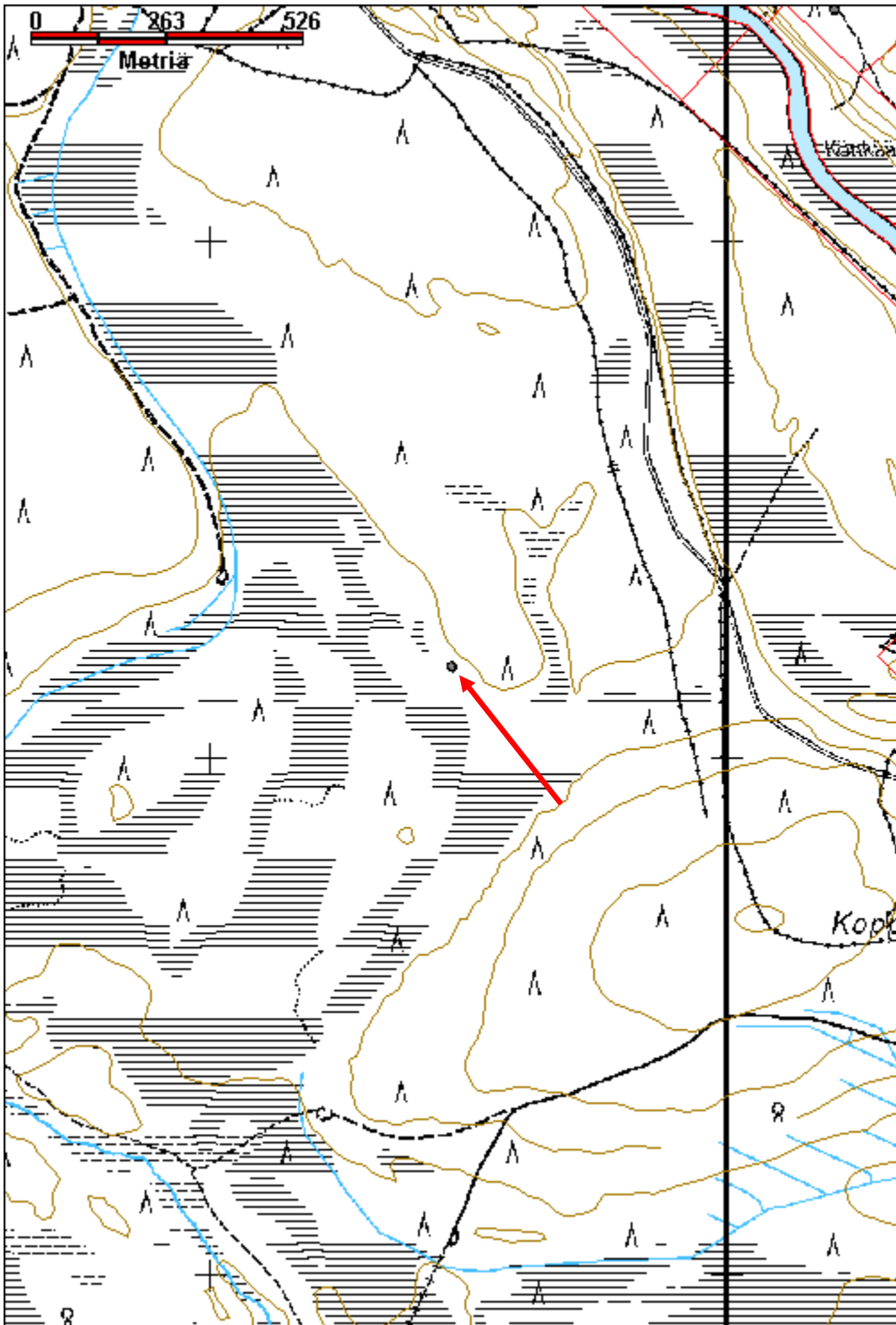


Vasotuskota on rakennettu kahden pitkän kannon väliin, kuvattu länteen.



Katto ja seinät ovat lohkottuja lankkuja, kuvattu etelään.

Kohdetyyppi:	9 Valmistuspaikat/työpaikat	Copyright:	© Metsähallitus 2008 © Maanmittauslaitos 1/MML/08
Koordinaatit:	X 7503176, Y 3459466, Z 217	Mittakaava:	1:10000



Näätärotkonoja 1 poroaita jäännös		MH-tunnus: 164111	
Kohdetyyppi:	9 Valmistuspaikat/työpaikat	Haltija:	191 Metsätalous Itä-Lappi
Ajoitus:	7116 Uusi aika	Ylläpitäjä:	191 Metsätalous Itä-Lappi
Rakentamisvuosi:		Kunta:	758 SODANKYLÄ
Lukumäärä:	1		
Koordinaattiselitys:	Keskikoordinaatit	Geometria tuotettu:	4 Gps-mittaus, korjaamaton
Koordinaatit:	X 7516257, Y 3455112, Z 270	Löydöt:	
<i>Taustatiedot</i>			
Vanha kartta, vuoden 1970 topografiseen karttaan on merkitty poroaidan katkelmia.			
<i>Ympäristön kuvaus</i>			
Kohde sijaitsee Aihikkoselän ja Nuttion Tuorelaen välissä virtaavan Näätärotkonon molemmin puolin. Ojan rannat ovat soista, mutta aidan kohta on kuivempaa maata. Aluella on vaihtelevaa kasvillisuutta, paikoin tiheähköä sekametsää, paikoin vähäpuista suota ja paikoin aukeaa. Aidan alueet ovat aukeaa jossa kasvaa muutamia koivuja, pajuja ja kuusia.			
<i>Kohteen kuvaus</i>			
Osin pystyssä olevaa erotusaitaa, tosin pääosin kaatunut. Tolpat ovat pyöröpuita ja riu'ut ovat pieniä pyöröpuita tai lohkaistua puuta. Itäreunassa aita lähes täysin maaton, kirkun ympärillä on pari tolppaa pystyssä, mutta suurin osa on maassa, osin aluskasvillisuuden peittämänä. Kirkun alue erottuu selvästi sammaleisena ja tallattuna alueena. Myös kokoamisaitaus on eteläpäästä lähes täysin tuhoutunut, rakenteita on aluskasvillisuuden alla. Paikoin aita on maassa kaatuneena, mutta kokonaisena. Siinä on ainakin viisi riukua ja tolpat varsin tiheässä. Myös Näätärotkonon reunoilla aita on tuhoutunut. Ojan länsipuolella on kaksi pohjoiseen suuntautuvaa johdinaitaa, joista itäisempi kulkee ojan vartta pitkin. Toinen aita suuntautuu aluksi luoteeseen, kaartaa sitten pohjoiseen ja lopulta lähes itään kohti ojaa ja toista aitaa. Aitaa on suolla osin pystyssä.			
<i>Kohteen rajaus</i>			
Kohde rajautuu havaittujen rakenteiden perusteella.			
<i>Tulkinta</i>			
Vieressä olevan laukon seinissä olevien merkintöjen perusteella aita on rakennettu 1950-luvun lopulla ja mahdollisesti ollut käytössä 1980-luvulle saakka.			
<i>Lisätietoja</i>			
<i>Toimenpiteet</i>			

Tarkastukset

Tila: 3 Toteutettu Laji: 6 Suojeluarvojen tarkastus Tarkastusvuosi: 2013
 Tarkastuspvm: 13.6.2013 Tarkastaja: J.-P. Jona
 Kuvaus: KMO kulttuuriperintöinventointi

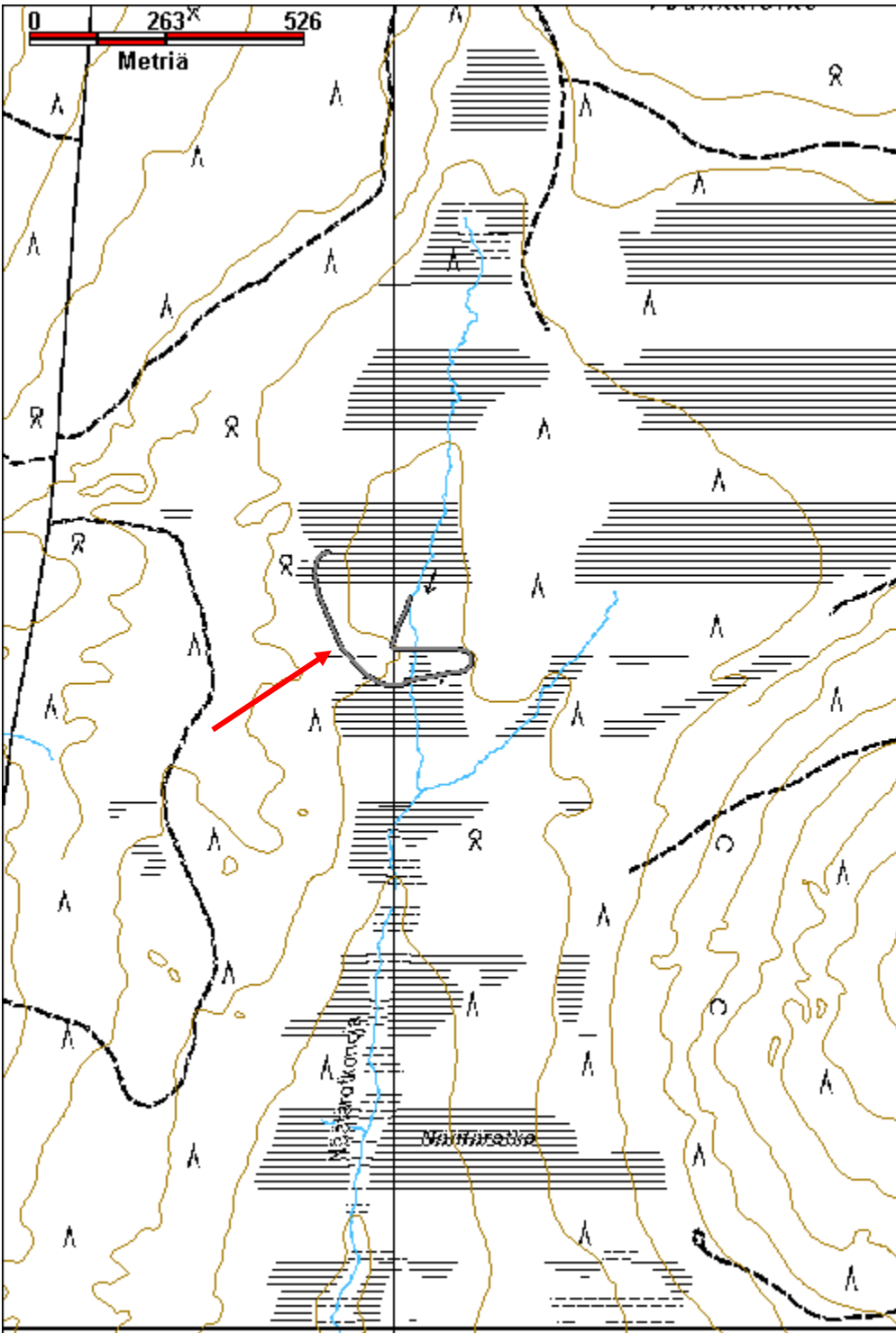
**Viranomais-
rekisterinro:****Kunto:** 3 Huono**Olotila:** 2 Ei käytössä**Arvotus:** 8 Muu suojeluarvo**Kohteen
suojaus:** 9 Muu suojeluarvo**Selitys:****Selitys:****Ympäristön
suojaus:**

0 Ei määritelty

Selitys:

Kaatureen aidan pätkä, kuvattu etelään.

Kohdetyyppi:	9 Valmistuspaikat/työpaikat	Copyright:	© Metsähallitus 2008 © Maanmittauslaitos 1/MML/08
Koordinaatit:	X 7516257, Y 3455112, Z 270	Mittakaava:	1:10000



Näätärotkonoja 2 lauko		MH-tunnus: 164288
Kohdetyyppi:	9 Valmistuspaikat/työpaikat	Haltija: 191 Metsätalous Itä-Lappi
Ajoitus:	7116 Uusi aika	Ylläpitäjä: 191 Metsätalous Itä-Lappi
Rakentamisvuosi:		Kunta: 758 SODANKYLÄ
Lukumäärä:	1	
Koordinaattiselitys:		Geometria tuotettu: 4 Gps-mittaus, korjaamaton
Koordinaatit:	X 7516242, Y 3455091, Z 270	Löydöt:
<i>Taustatiedot</i>		
Merkitty peruskarttaan.		
<i>Ympäristön kuvaus</i>		
Kohde sijaitsee Aihikkoselän ja Nuttion Tuorelaen välissä virtaavan Näätärotkonojan itäpuolella. Ympäristössä kasvaa koivuja ja kuusia, laukon edessä on ruohikkoinen aukea.		
<i>Kohteen kuvaus</i>		
Poromiesten lauko, eli kaksipuoleinen laavu, jossa on keskellä tulisijan paikka. Seinät on tehty pyöröpuista ja haljispuolikkaista joiden välissä on seinäsammalta. Katto on tehty aisatuista riu'uista joiden päällä on kattohuopaa ja muutama riuku. Puita on ainakin osin työstetty moottorisahalla. Rakennelma on 5,3 m leveä ja 3,5 m pitkä, ja noin 2 m korkea. Ovi on levyä joka on päällystetty kattohuovalla, siinä on puinen sarana. Rakennelma on yhä käyttökuntoinen, mutta se ei näytä olleen käytössä pitkään aikaan. Sisällä seinissä on runsaasti kaiverrettuja nimikirjaimia ja korvamerkkejä. Ilmeisesti vanhin päivämäärä on korvamerkin sisällä oleva päivämäärä 8.7.58. Useita kaiverruksia on vuodelta -62; MV 1962, NA 22.5.62. Lyijykynällä on kirjoitettu merkintä: Kumpula, Nostin kytkimen ja selkä vasta tuuleen 14.7.-65. Uusimmat merkinnät ovat kaiverrukset A.Z. 83 ja 30.6. 84. Seinällä naulassa roikkuvat suopunki, pokasaha sekä peltinen pata ja emalimuki.		
<i>Kohteen rajaus</i>		
Kohde rajautuu pistemäisesti.		
<i>Tulkinta</i>		
Poromiesten lauko, seinissä olleiden merkintöjen perusteella se on rakennettu 1950-luvun lopulla ja ollut käytössä vielä 1980-luvun alussa.		
<i>Lisätietoja</i>		
<i>Toimenpiteet</i>		

Tarkastukset

Tila: 3 Toteutettu

Laji: 6 Suojeluarvojen tarkastus

Tarkastusvuosi: 2013

Tarkastuspvm: 13.6.2013 Tarkastaja: J.-P. Joona

Kuvaus: KMO kulttuuriperintöinventointi

**Viranomais-
rekisterinro:****Kunto:** 2 Kesinkertainen**Olotila:** 2 Ei käytössä**Arvotus:** 8 Muu suojeluarvo**Kohteen
suojaus:** 9 Muu suojeluarvo**Selitys:****Selitys:****Ympäristön
suojaus:**

0 Ei määritelty

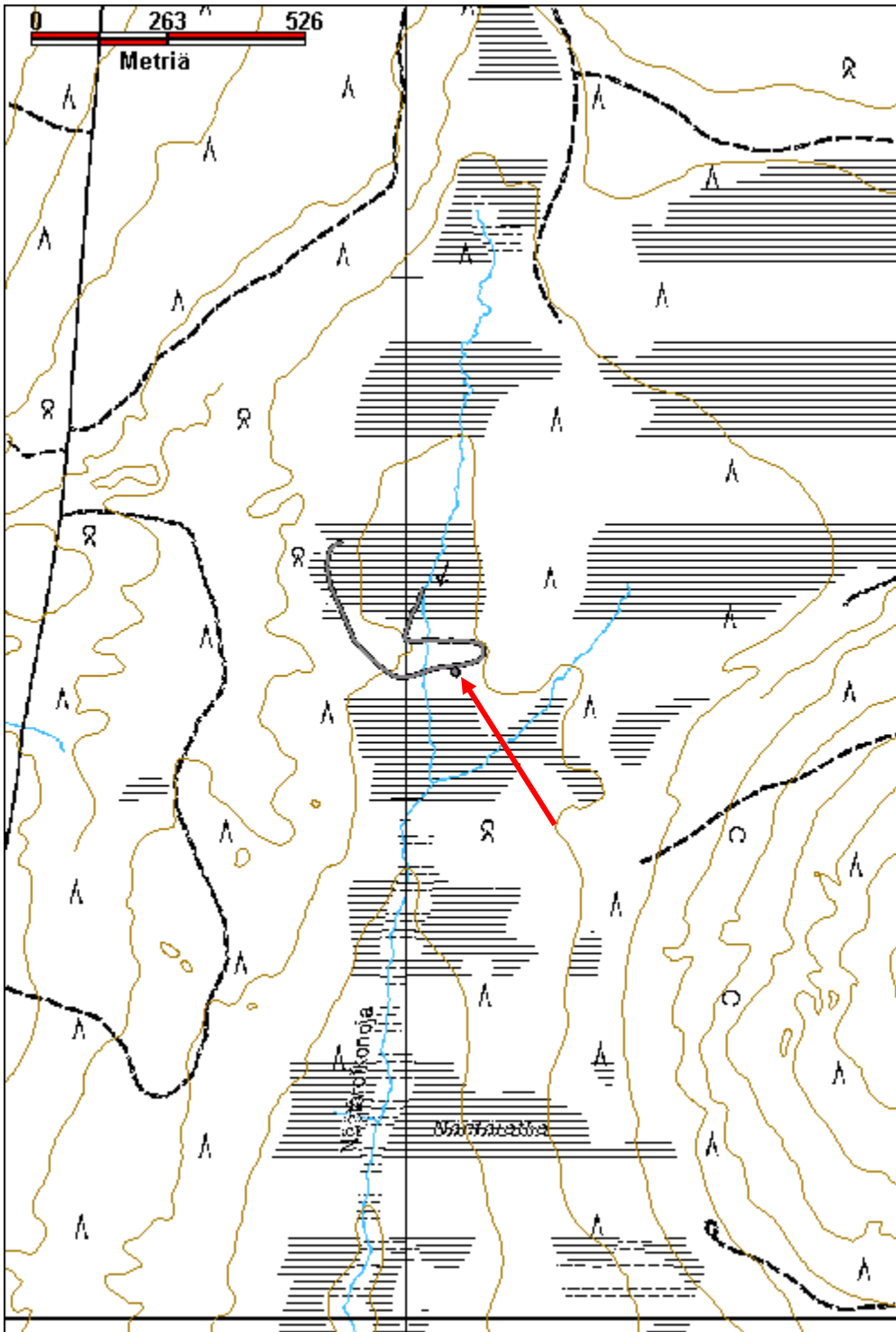
Selitys:

Yleiskuva ulkoa, kuvattu kaakkoon.



Lauko sisältä, kuvattu pohjoiseen.

Kohdetyyppi:	9 Valmistuspaikat/työpaikat	Copyright:	© Metsähallitus 2008 © Maanmittauslaitos 1/MML/08
Koordinaatit:	X 7516242, Y 3455091, Z 270	Mittakaava:	1:10000



Paloselkä lauko jäännös		MH-tunnus: 163026	
Kohdetyyppi:	1 Asuinpaikat	Haltija:	191 Metsätalous Itä-Lappi
Ajoitus:	7116 Uusi aika	Ylläpitäjä:	191 Metsätalous Itä-Lappi
Rakentamisvuosi:		Kunta:	758 SODANKYLÄ
Lukumäärä:	1		
Koordinaattiselitys:	Keskikoordinaatit	Geometria tuotettu:	4 Gps-mittaus, korjaamaton
Koordinaatit:	X 7501916, Y 3466888, Z 223	Löydöt:	
<i>Taustatiedot</i>			
SutiGis, poromiesten vanha lauko eli kaksipuolinen laavu.			
<i>Ympäristön kuvaus</i>			
Kohde sijaitsee Kaarestunturin koillispuolella, Tikkalaen pohjoispuolisella Paloselällä. Lauko on noin 15 m etelään tiestä joka kulkee valtion ja yksityisen maan rajalla. Se on noin 150 m itään SutiGis pisteestä. Tasainen kuiva kangas jossa kasvaa harvahkoa mäntymetsää.			
<i>Kohteen kuvaus</i>			
Pieni lauko, eli kaksipuolinen laavu. Toisen puolen katto on osin sortunut ja myös toisen puolen katto varsin lahonnut. Rakenne on 2 m leveä ja 2,1 m pitkä, korkeus on 1,1 m. Seinät on tehty haljispuolikkaista, nurkissa lohenpyrstöliitokset. Katto on tehty halkaistuista lankuista jotka on kiinnitetty nauloilla, katon alla on kolme riukua tukipuina molemmin puolin. Myös ovi on tehty haljispuolikkaista, saranat on tehty veistämällä yhden puun päihin pyöreä tappi. Sisäpuolella seinissä on kaiverruksia ja lyijykynällä tehtyjä kirjoituksia sekä korvamerkkejä. Lyijykynätekstit erottuvat pääosin varsin huonosti, eikä kaikista saa enää selvää, mutta yhdestä on luettavissa: "tämä kota on rakennettu 9.4.1947". Muita lyijykynä tekstejä on joko 1.9. 55 tai 1955, myös muita lyijykynätekstejä joista ei saa selvää. Kaiverrettuja nimikirjaimia on useita: MIKKO K., KY, S.Y. ?, AV yhteen kirjoitettuna, VPT, O.F.(tai T) P., 9.5.47.T. K. sekä AHKERUUS.			
<i>Kohteen rajaus</i>			
Kohde rajautuu pistemäisesti.			
<i>Tulkinta</i>			
Lauko, joka on rakennettu 9.4.1947.			
<i>Lisätietoja</i>			
<i>Toimenpiteet</i>			
<i>Tarkastukset</i>			

Tila: 3 Toteutettu Laji: 6 Suojeluarvojen tarkastus Tarkastusvuosi: 2013
 Tarkastuspvm: 15.7.2013 Tarkastaja: J.-P. Joonas
 Kuvaus: KMO kulttuuriperintöinventointi

**Viranomais-
rekisterinro:**

Kunto: 2 Keskinertainen

Arvotus: 8 Muu suojeluarvo

Olotila: 2 Ei käytössä

**Kohteen
suojelu:** 9 Muu suojeluarvo

Selitys:

Selitys:

**Ympäristön
suojelu:**

0 Ei määritelty

Selitys:

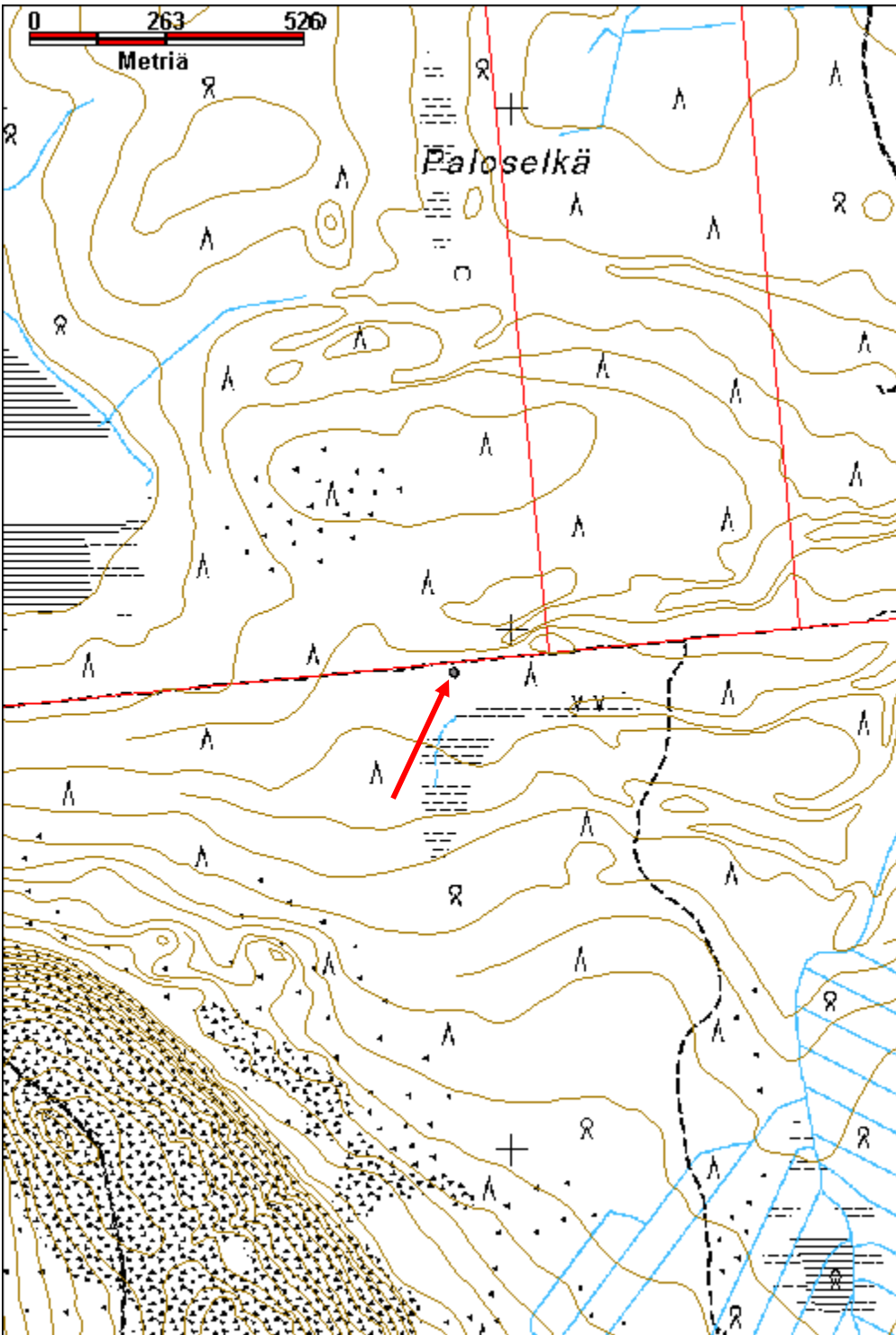


Laukon katto on osittain sortunut, ovi on nostettu oviaukon viereen, kuvattu etelään.



Kaiverruksia sisäseinässä.

Kohdetyyppi:	1 Asuinpaikat	Copyright:	© Metsähallitus 2008 © Maanmittauslaitos 1/MML/08
Koordinaatit:	X 7501916, Y 3466888, Z 223	Mittakaava:	1:10000



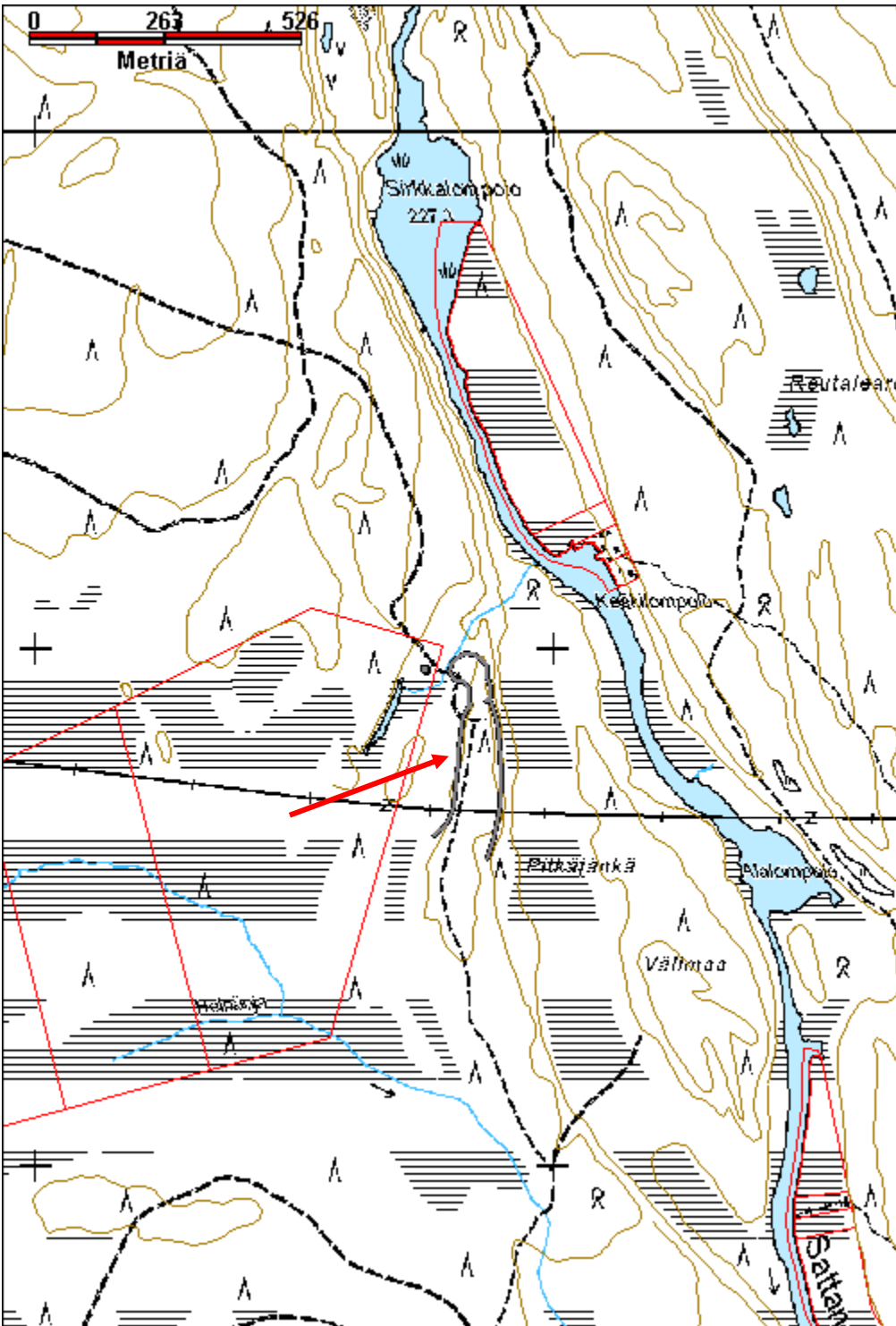
Pitkäjänkä 1 poroaita jäännös		MH-tunnus: 164249	
Kohdetyyppi:	9 Valmistuspaikat/työpaikat	Haltija:	800 Lapin luontopalvelut
Ajoitus:	7116 Uusi aika	Ylläpitäjä:	800 Lapin luontopalvelut
Rakentamisvuosi:		Kunta:	758 SODANKYLÄ
Lukumäärä:	1		
Koordinaattiselitys:	Aidan keskikoordinaatit	Geometria tuotettu:	4 Gps-mittaus, korjaamaton
Koordinaatit:	X 7513963, Y 3452799, Z 240	Löydöt:	
<i>Taustatiedot</i>			
SutiGis, merkitty myös vuoden 1970 topografiseen karttaan.			
<i>Ympäristön kuvaus</i>			
Kohde sijaitsee Sattasen länsipuolella, Keski- ja Alalopolon välillä, Pitkäjängän länsipuolisella harjanteella, lähellä Kittilän rajaa. Alue on tuoretta kangasta, jossa kasvaa tiheästi koivua ja kuusta.			
<i>Kohteen kuvaus</i>			
Vanha poroaita, joka on osin pystyssä. Aita on pohjois-etelä suuntaisesti, johdinaidat ovat etelään päin. Tolpat ovat pieniä pyöröpuita ja riu'ut lohkottuja tai pieniä pyöröpuita. Koottu nauloilla, tolpat ovat noin viiden metrin välein, lisäksi pienemmät välitolpat, riukuja on keskimäärin viisi kappaletta. Aitaa on paikoin korjattu moottorisahalla halkaistuilla puilla ja rautalangalla, lisäksi aidan luoteispuolella olevan puron luoteispuolella se on korvattu lanka-aidalla.			
<i>Kohteen rajaus</i>			
Kohde rajautuu havaittujen rakenteiden lähiympäristöön.			
<i>Tulkinta</i>			
Poroaita.			
<i>Lisätietoja</i>			
<i>Toimenpiteet</i>			
<i>Tarkastukset</i>			
Tila: 3 Toteutettu		Laji: 6 Suojeluarvojen tarkastus	Tarkastusvuosi: 2013
Tarkastuspvm: 26.6.2013		Tarkastaja: J.-P. Jona	
Kuvaus: KMO kulttuuriperintöinventointi			

Viranomais- rekisterinro:		Kunto:	2 Keskinertainen
Arvotus:	8 Muu suojeuarvo	Olotila:	2 Ei käytössä
Selitys:		Kohteen suoja:	9 Muu suojeuarvo
		Selitys:	
Ympäristön suoja:	0 Ei määritelty		
Selitys:			



Aita on paikoin varsin hyvässä kunnossa, kuvattu itään.

Kohdetyyppi:	9 Valmistuspaikat/työpaikat	Copyright:	© Metsähallitus 2008 © Maanmittauslaitos 1/MML/08
Koordinaatit:	X 7513963, Y 3452799, Z 240	Mittakaava:	1:10000



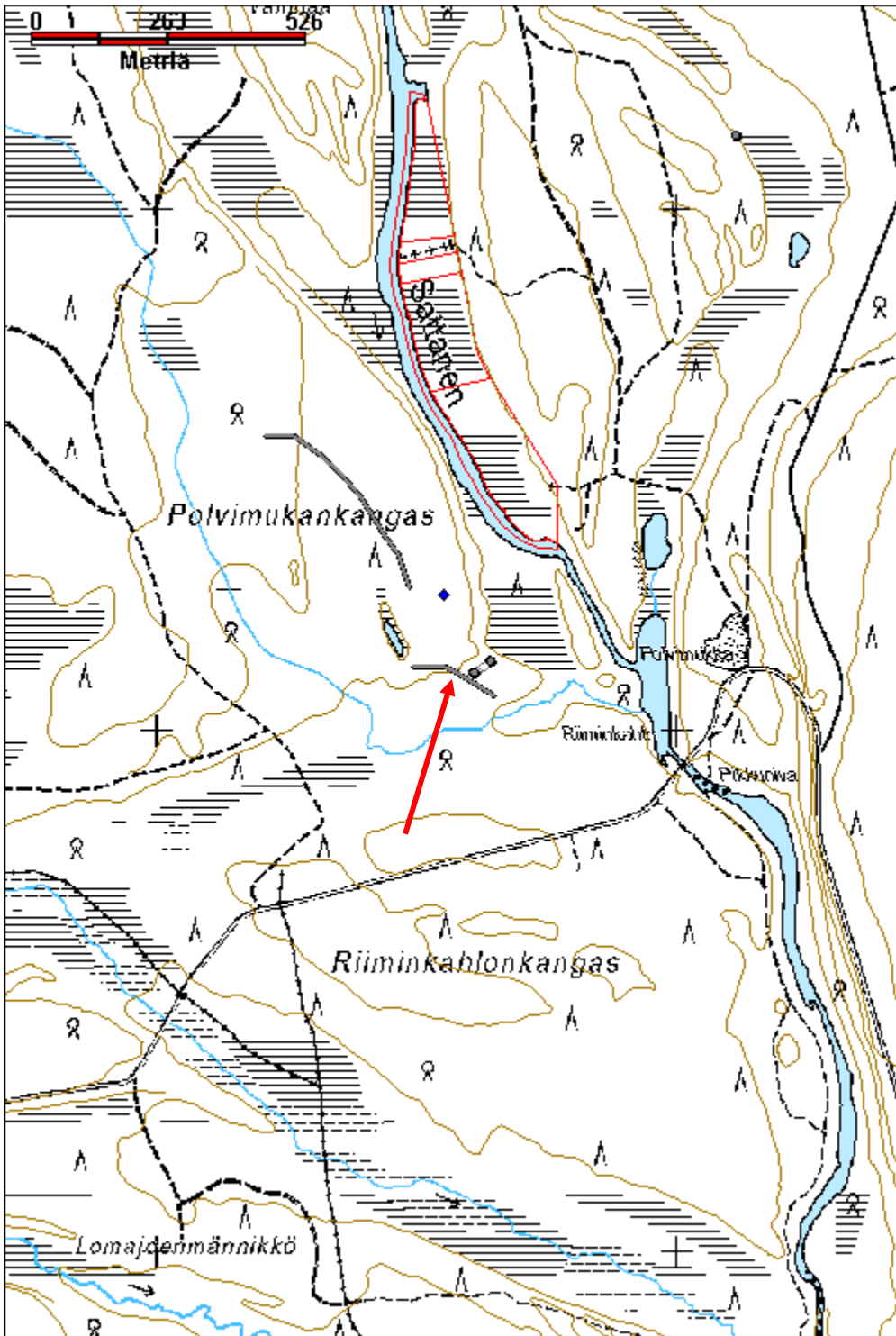
Polvimukankangas 1 poroaita jäännös		MH-tunnus: 163613	
Kohdetyyppi:	9 Valmistuspaikat/työpaikat	Haltija:	191 Metsätalous Itä-Lappi
Ajoitus:	7116 Uusi aika	Ylläpitäjä:	191 Metsätalous Itä-Lappi
Rakentamisvuosi:		Kunta:	758 SODANKYLÄ
Lukumäärä:	1		
Koordinaattiselitys:	Keskikoordinaatit	Geometria tuotettu:	4 Gps-mittaus, korjaamaton
Koordinaatit:	X 7512111, Y 3453572, Z 231	Löydöt:	
<i>Taustatiedot</i>			
Muu arkistolähde, merkitty myös vuoden 1970 topografiseen karttaan.			
<i>Ympäristön kuvaus</i>			
Kohde sijaitsee Sattasen länsipuolella, Polvimukankankaan eteläosassa. Kangas on päältä varsin tasainen ja laskee jyrkästi jokea reunustavalle suolle. Kangas on osin hakattu ja on nykyisin taimettunut ylispuinen aukea.			
<i>Kohteen kuvaus</i>			
Osin pystyssä olevaa poroaitaa, joka kulkee kaakko-luode suuntaisesti, ja luoteispäässä siitä haarautuu länteen päin lähtevä aita. Muutamia tolppia pystyssä tai jo osittain kallistunut. Tolppien välit noin 5 m, riukuja näyttää olevan ainakin neljä. Riu'ut ovat lohkoituja tai pieniä pyöröpuita. Aita on kasattu nauloilla, ei merkkejä moottorisahan käytöstä.			
<i>Kohteen rajaus</i>			
Kohde rajautuu havaittujen rakenteiden mukaan.			
<i>Tulkinta</i>			
Poroaita.			
<i>Lisätietoja</i>			
Sama aita jatkuu pohjoisempana, Reiska nro 163615			
<i>Toimenpiteet</i>			
<i>Tarkastukset</i>			
Tila: 3 Toteutettu		Laji: 6 Suojeluarvojen tarkastus	Tarkastusvuosi: 2013
Tarkastuspvm: 13.6.2013		Tarkastaja: J.-P. Jona	
Kuvaus: KMO kulttuuriperintöinventointi			

Viranomais- rekisterinro:		Kunto:	2 Keskinertainen
Arvotus:	8 Muu suojeuarvo	Olotila:	2 Ei käytössä
Selitys:		Kohteen suoja:	9 Muu suojeuarvo
		Selitys:	
Ympäristön suoja:	0 Ei määritelty		
Selitys:			



Poroaita on vain osin pystyssä, kuvattu luoteeseen.

Kohdetyyppi:	9 Valmistuspaikat/työpaikat	Copyright:	© Metsähallitus 2008 © Maanmittauslaitos 1/MML/08
Koordinaatit:	X 7512111, Y 3453572, Z 231	Mittakaava:	1:10000



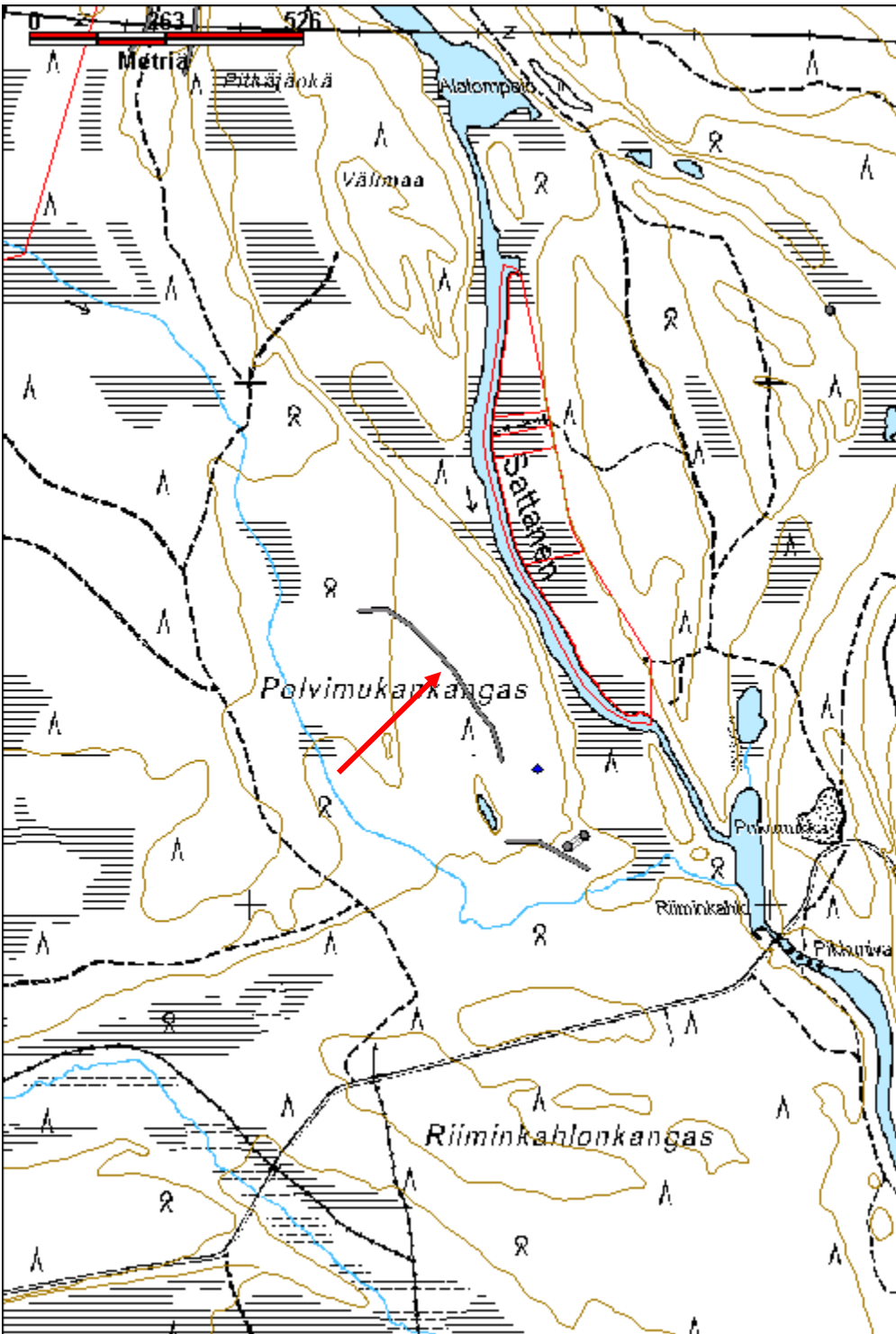
Polvimukankangas 2 poroaita jäännös		MH-tunnus: 163615	
Kohdetyyppi:	9 Valmistuspaikat/työpaikat	Haltija:	191 Metsätalous Itä-Lappi
Ajoitus:	7116 Uusi aika	Ylläpitäjä:	191 Metsätalous Itä-Lappi
Rakentamisvuosi:		Kunta:	758 SODANKYLÄ
Lukumäärä:	1		
Koordinaattiselitys:	Keskikoordinaatit	Geometria tuotettu:	4 Gps-mittaus, korjaamaton
Koordinaatit:	X 7512445, Y 3453389, Z 236	Löydöt:	
<i>Taustatiedot</i>			
Muu arkistolähde.			
<i>Ympäristön kuvaus</i>			
Aita sijaitsee Sattasen länsipuolella, Polvimukankankaalla. Kuivaa tai kuivahkoa kangasta, pääosin uudistuskypsää metsää, luoteisosassa päätehakattua.			
<i>Kohteen kuvaus</i>			
Aita alkaa pienen lammen koillispuolelta ja kulkee lähinnä luode-kaakko suuntaisesti. Se on jatkoa kankaan eteläosassa olevalle aidalle, mutta on tuhoutunut kokonaan noin 170 m matkalta lammen itäpuolella. Luoteispäässä siitä erkanee länteen suuntautuva aita. Aita on suurelta osiin romahtanut maahan ja siitä on jäljellä vain puita aidan linjalla. Riu'ut pääosin lohkottuja puita. Noin 100 m aidan eteläpäästä pohjoiseen on portin paikka. Aita näyttää jatkuvan edelleen luoteeseen, ulottuen todennäköisesti Alalompolon kohdalla olevalle erotusaidalle.			
<i>Kohteen rajaus</i>			
Kohde rajautuu havaitun rakenteen mukaan.			
<i>Tulkinta</i>			
poroaita.			
<i>Lisätietoja</i>			
Aita jatkuu etelässä lyhyen pätkän, Reiska nro 163613			
<i>Toimenpiteet</i>			
<i>Tarkastukset</i>			
Tila: 3 Toteutettu		Laji: 6 Suojeluarvojen tarkastus	Tarkastusvuosi: 2013
Tarkastuspvm: 21.11.2013 Tarkastaja: J.-P. Jona			
Kuvaus: KMO kulttuuriperintöinventointi			

Viranomais- rekisterinro:		Kunto:	2 Keskinertainen
Arvotus:	8 Muu suojeluarvo	Olotila:	2 Ei käytössä
Selitys:		Kohteen suoja:	9 Muu suojeluarvo
		Selitys:	
Ympäristön suoja:	0 Ei määritelty		
Selitys:			



Portin pieli on harvoja pystyssä säilyneitä kohtia, kuvattu pohjoiseen.

Kohdetyyppi:	9 Valmistuspaikat/työpaikat	Copyright:	© Metsähallitus 2008 © Maanmittauslaitos 1/MML/08
Koordinaatit:	X 7512445, Y 3453389, Z 236	Mittakaava:	1:10000



Sattasvaara 2 poroaita jäännös		MH-tunnus: 164096
Kohdetyyppi:	9 Valmistuspaikat/työpaikat	Haltija: 191 Metsätalous Itä-Lappi
Ajoitus:	7116 Uusi aika	Ylläpitäjä: 191 Metsätalous Itä-Lappi
Rakentamisvuosi:		Kunta: 758 SODANKYLÄ
Lukumäärä:	1	
Koordinaattiselitys:	Keskikoordinaatit	Geometria tuotettu: 4 Gps-mittaus, korjaamaton
Koordinaatit:	X 7502039, Y 3473898, Z 218	Löydöt:
<i>Taustatiedot</i>		
Uusi löytö. Vuoden 1969 topografiseen karttaan on merkitty kohdalle pieni pätkä poroaitaa, lännempänä on useita muita pätkiä.		
<i>Ympäristön kuvaus</i>		
Kohde sijaitsee Sattasvaaran eteläosassa, jyrkimmän rinteen alapuolella. Maaperä on kivinen, alueella on nuorta kasvatusmetsää.		
<i>Kohteen kuvaus</i>		
Itä-länsi suuntainen poroaita, ei näytä jatkuvan merkitystä pisteestä länteen päin, mutta jatkuu itään päin. Vanhan kartan perusteella on kaartanut pohjoiseen päin. Aita on vain paikoin pystyssä. Tolpat ovat pieniä riukuja, niiden välit ovat noin viisi metriä, sivutuet molemmin puolin, myös pienet välitolpat. Riu'ut ovat joko lohkottuja puita tai pieniä pyöröpuita, niitä on ainakin kolme kappaletta. Puissa ei ole merkkejä moottorisahan käytöstä.		
Nykyinen lanka-aita on lähimmillään noin 40 m päässä alarinteessä.		
<i>Kohteen rajaus</i>		
Kohde rajautuu havaittujen rakenteiden mukaan, aita jatkuu hieman länteen päin.		
<i>Tulkinta</i>		
Poroaita.		
<i>Lisätietoja</i>		
<i>Toimenpiteet</i>		
<i>Tarkastukset</i>		
Tila: 3 Toteutettu	Laji: 6 Suojeluarvojen tarkastus	Tarkastusvuosi: 2013
Tarkastuspvm: 17.7.2013	Tarkastaja: J.-P. Joonas	

Kuvaus: KMO kulttuuriperintöinventointi

**Viranomais-
rekisterinro:**

Kunto: 2 Keskinertainen

Arvotus: 8 Muu suojeluarvo

Olotila: 2 Ei käytössä

**Kohteen
suojaus:** 9 Muu suojeluarvo

Selitys:

Selitys:

**Ympäristön
suojaus:**

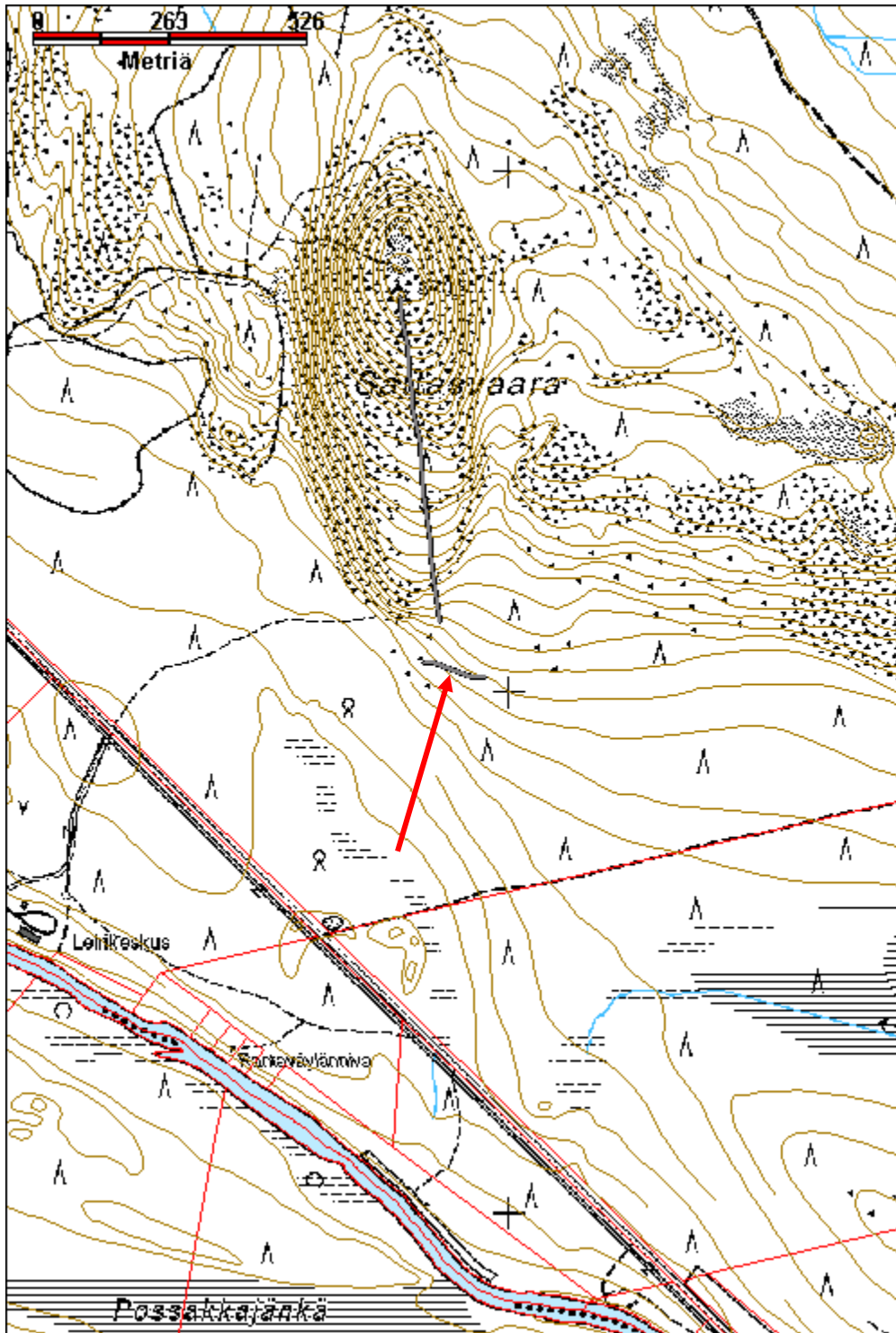
0 Ei määritelty

Selitys:



Aita on varsin huonosti säilynyt, kuvattu itään.

Kohdetyyppi:	9 Valmistuspaikat/työpaikat	Copyright:	© Metsähallitus 2008 © Maanmittauslaitos 1/MML/08
Koordinaatit:	X 7502039, Y 3473898, Z 218	Mittakaava:	1:10000



Sokka-Voutavaara 3 erotusaita jäännös		MH-tunnus: 162294	
Kohdetyyppi:	9 Valmistuspaikat/työpaikat	Haltija:	191 Metsätalous Itä-Lappi
Ajoitus:	7116 Uusi aika	Ylläpitäjä:	191 Metsätalous Itä-Lappi
Rakentamisvuosi:		Kunta:	758 SODANKYLÄ
Lukumäärä:	1		
Koordinaattiselitys:	Aidan keskikoordinaatit	Geometria tuotettu:	4 Gps-mittaus, korjaamaton
Koordinaatit:	X 7505176, Y 3512973, Z 215	Löydöt:	
<i>Taustatiedot</i>			
Vanha kartta, aita on merkitty vuoden 1974 topografiseen karttaan.			
<i>Ympäristön kuvaus</i>			
Poroaidan jäännös, joka sijaitsee Sokka-Voutavaaran ja Morsiusojankumpujen välissä, ja osittain vaarojen välisellä suolla. Siten maasto vaihtelee heinäsuosta kuivahkoon kankaaseen.			
<i>Kohteen kuvaus</i>			
Johdinaitaa on Sokka-Voutavaaran puolella, josta se suuntautuu lounas-koillinen suuntaisesti suon yli, ja nykyisen metsäautotien poikki. Aita on täysin tuhoutunut tien kohdalta. Aita on ulottunut tien länsipuolelle myös Morsiuskumpujen eteläreunassa. Tolpat ovat haljispuolikkaita tai pyöröpuita ja riu'ut lohkottuja puita, niitä on keskimäärin neljä kappaletta. Aita on kasattu nauloilla. Aitaa on säilynyt lyhyinä pätkinä ja paikoin se on kokonaan tuhoutunut. Säilyneissä kohdissa lähinnä vain tolpat ovat pystyssä ja riu'ut ovat pääosin lahonneet poikki, ja yleensä toisesta päästä tolpassa kiinni. Aidan itäosassa, lähellä talvitietä joka kiertää aidan, on hyvin säilynyt aidan pätkä. Siinä on 6 riukua, joista 4 on pientä pyöröpuuta ja 2 haljispuolikasta. Kirnun aita on kohtalaisen hyvin säilynyt rakenteen pohjoisosassa. Se on osin kiinnitetty suuriin mäntyihin nauloilla, riu'ut ovat pientä pyöröpuuta.			
<i>Kohteen rajaus</i>			
Kohde rajautuu havaittun rakenteen lähiympäristöön. Aidan kaikkia osia ei ole merkitty viivana.			
<i>Tulkinta</i>			
Poroaita.			
<i>Lisätietoja</i>			
<i>Toimenpiteet</i>			
<i>Tarkastukset</i>			

Tila: 3 Toteutettu Laji: 6 Suojeluarvojen tarkastus Tarkastusvuosi: 2013
 Tarkastuspvm: 23.7.2013 Tarkastaja: J.-P. Joonas
 Kuvaus: KMO kulttuuriperintöinventointi

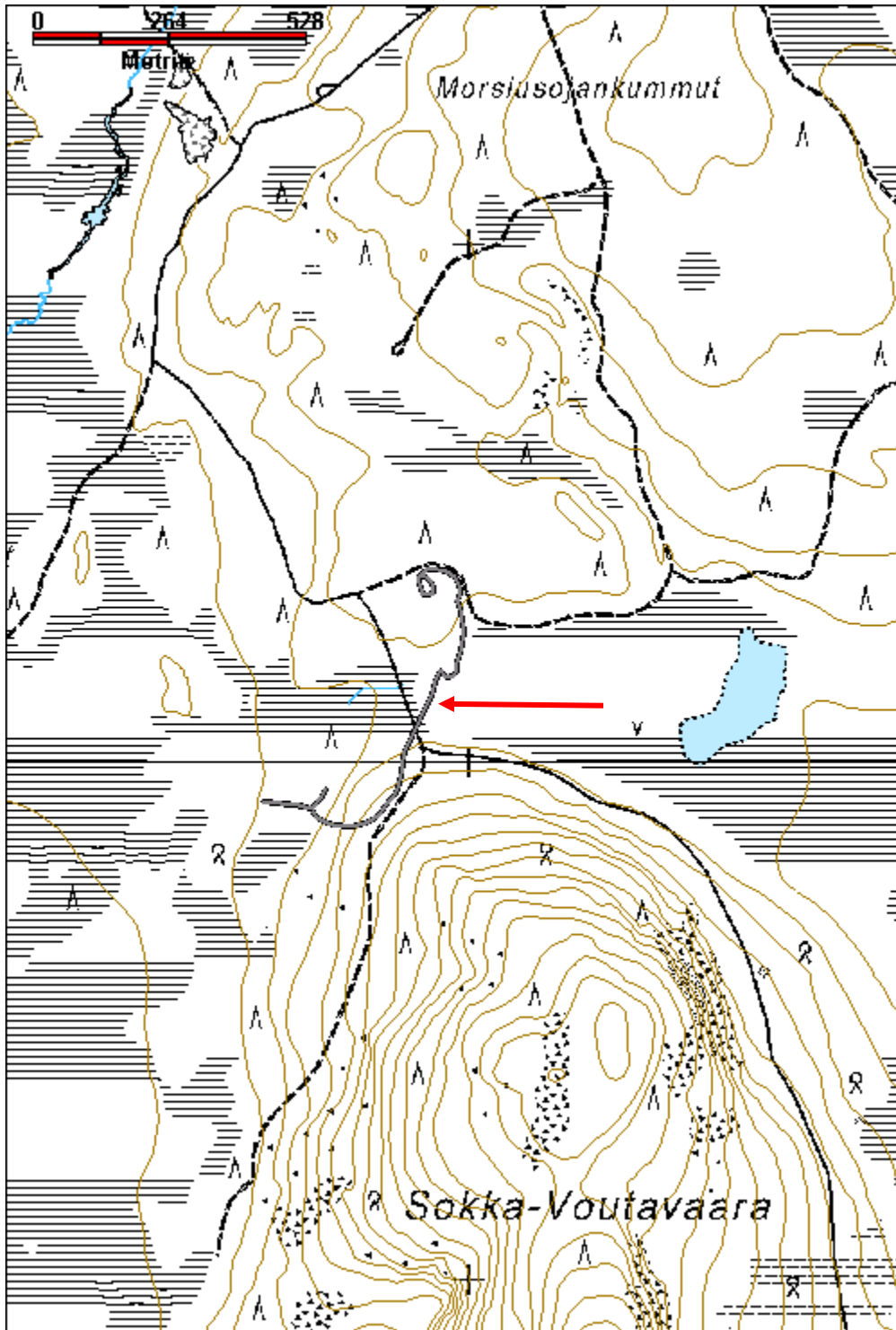
Viranomais- rekisterinro:		Kunto:	2 Keskinertainen
Arvotus:	8 Muu suojeluarvo	Olotila:	2 Ei käytössä
Selitys:		Kohteen suojelu:	9 Muu suojeluarvo
		Selitys:	

Ympäristön suojelu:	0 Ei määritelty
Selitys:	



Aitaa harjanteiden välisellä suolla, kuvattu pohjoiseen.

Kohdetyyppi:	9 Valmistuspaikat/työpaikat	Copyright:	© Metsähallitus 2008 © Maanmittauslaitos 1/MML/08
Koordinaatit:	X 7505176, Y 3512973, Z 215	Mittakaava:	1:10000



Vasavaaranaapa aita jäännös		MH-tunnus: 162186
Kohdetyyppi:	10 Valmistuspaikat/työpaikat?	Haltija: 191 Metsätalous Itä-Lappi
Ajoitus:	7116 Uusi aika	Ylläpitäjä: 191 Metsätalous Itä-Lappi
Rakentamisvuosi:		Kunta: 758 SODANKYLÄ
Lukumäärä:	1	
Koordinaattiselitys:		Geometria tuotettu: 4 Gps-mittaus, korjaamaton
Koordinaatit:	X 7488793, Y 3511522, Z 229	Löydöt:
<i>Taustatiedot</i>		
Uusi löytö.		
<i>Ympäristön kuvaus</i>		
Sijaitsee Lauttakuusikon pohjoispäässä, sen ja toisen pienen maan välissä Vasavaaranaavalla. Tien vieressä on taimikkoa ja nuorta metsää, muuten alue on heinä/kortesuota.		
<i>Kohteen kuvaus</i>		
Lounas-koillinen suuntainen rakennelma, mahdollisesti vanha aita. Tien lounaispuolella on jäljellä noin 30 m pätkä, ja tien koillispuolella noin 50 m, kokonaispituus on noin 115 m. Rakenne on ilmeisesti aiemmin jatkunut yhtenäisenä, mutta tuhoutunut tien kohdalta ja ojituksen vuoksi kuivuneilta alueilta.		
Tien lounaispuolella on noin 30 metrin matkalta pystyssä neljä tolppaa ja muutamia tolpan pätkiä sekä muutamia riukuja. Tolpat ovat n. 1,5-2 metriä pitkiä, ja ainakin yksi niistä on katkaistu puu. Paikoin riukujen jäänteitä tuntuu kasvillisuuden alla. Osa tolpista on hieman kuivemmalla maalla, joka on seurausta ojituksesta. Aita ei näytä jatkuvan lounaan suunnassa. Aidasta n. 40 metriä luoteeseen on yksittäinen kirveellä katkaistu puu, jonka latvaosa on kiinnitetty siihen naulalla ristikkäin. Se on n. 1,5 metriä korkea. Mahdollisesti aita on kääntynyt luoteeseen päin.		
Rakenne jatkuu tien koillispuolella, jäljellä on muutamia lyhyitä tolppia, vain 20-50 cm pituisia. Aluskasvillisuuden alla tuntuu riukujen jäänteitä. Yksi tolpista on noin 3 m pitkä karsittu puu, sen vieressä maassa on ainakin 6 m pitkä riuku.		
<i>Kohteen rajaus</i>		
Kohde rajautuu havaitun rakenteen lähiympäristöön.		
<i>Tulkinta</i>		
Poroaita?		
<i>Lisätietoja</i>		

Toimenpiteet***Tarkastukset***

Tila: 3 Toteutettu Laji: 6 Suojeluarvojen tarkastus Tarkastusvuosi: 2013
 Tarkastuspvm: 30.7.2013 Tarkastaja: J.-P. Joona
 Kuvaus: KMO kulttuuriperintöinventointi 2013

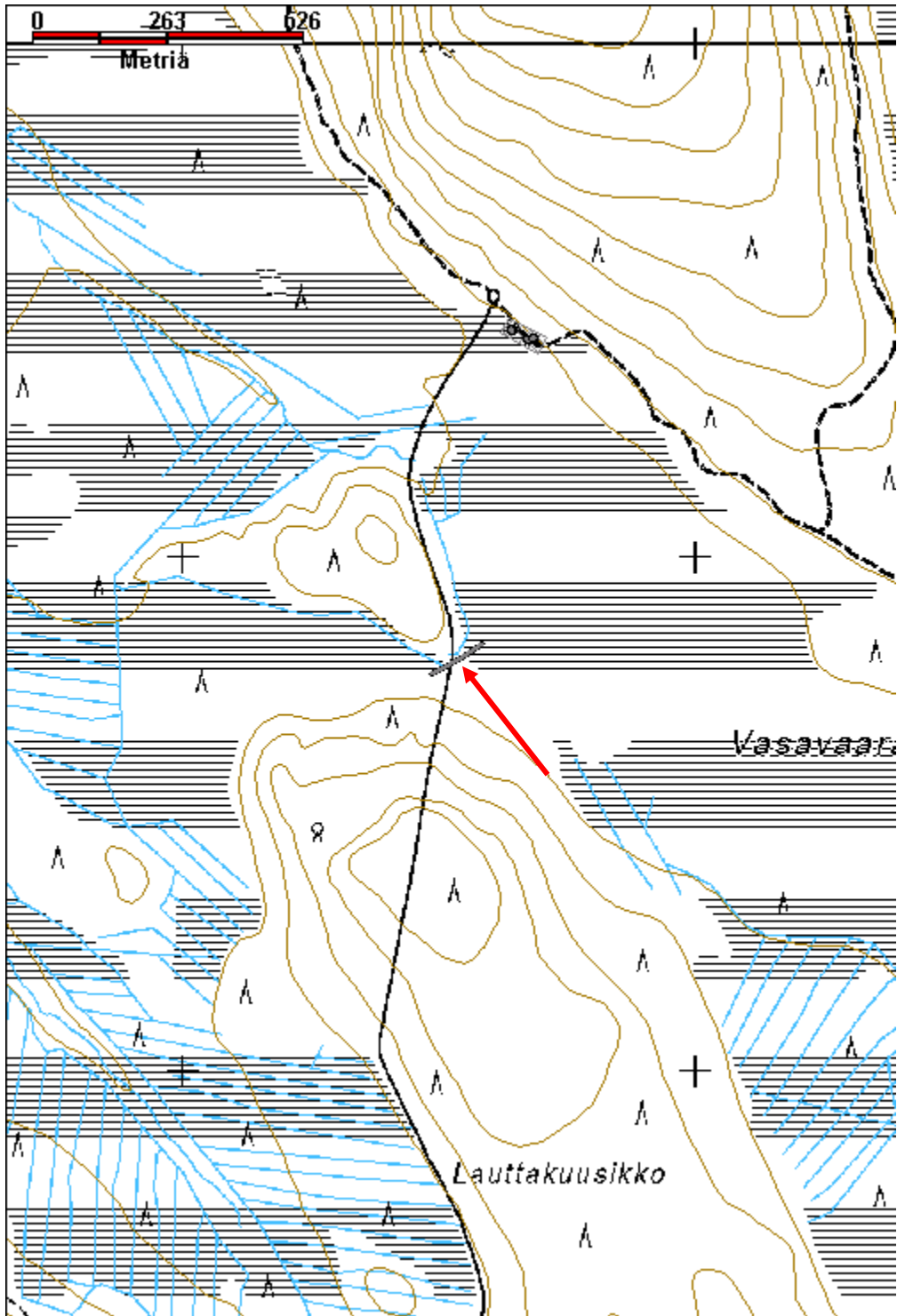
**Viranomais-
rekisterinro:****Kunto:** 3 Huono**Arvotus:** 8 Muu suojeluarvo**Olotila:** 2 Ei käytössä**Kohteen
suojelu:** 9 Muu suojeluarvo**Selitys:****Selitys:****Ympäristön
suojelu:**

0 Ei määritelty

Selitys:

Aidasta on jäljellä vain muutama pystyssä oleva tolppa, kuvattu kaakkoon.

Kohdetyyppi:	10 Valmistuspaikat/työpaikat?	Copyright:	© Metsähallitus 2008 © Maanmittauslaitos 1/MML/08
Koordinaatit:	X 7488793, Y 3511522, Z 229	Mittakaava:	1:10000



Alalaki pilkkapuu		MH-tunnus: 163333
Kohdetyyppi:	11 Taide/muistomerkit	Haltija: 191 Metsätalous Itä-Lappi
Ajoitus:	7116 Uusi aika	Ylläpitäjä: 191 Metsätalous Itä-Lappi
Rakentamisvuosi:		Kunta: 758 SODANKYLÄ
Lukumäärä:	2	
Koordinaattiselitys:	Keskikoordinaatit	Geometria tuotettu: 4 Gps-mittaus, korjaamaton
Koordinaatit:	X 7498157, Y 3453284, Z 228	Löydöt:
<i>Taustatiedot</i>		
SutiGis, Poromies Puolakan kuolinpaikka ennen sotia, puussa nimi.		
<i>Ympäristön kuvaus</i>		
Kohde sijaitsee Alalaen itäreunalla, nykyisen tieuran länsipuolella on lyhyt pätkä vanhaa kulku-uraa, jonka viereisessä vanhassa männysässä on pilkka.		
<i>Kohteen kuvaus</i>		
Suuri mänty johon on veistetty pilkka, joka on 80 cm korkea ja 20 cm leveä. Pilkkaa on laajennettu jossain vaiheessa kun se on ollut kasvamassa umpeen. Pilkassa on puukolla kaiverretty risti ja sen alla vuosiluku 1935 sekä kirjaimet H.P. Pilkka on puun länsipuolella, vanhalle tieuralle päin. Tieuran toisella puolella on konttipuu/hihnankuivatuspuu, veistetty puukalikka on lyöty suorassa kulmassa puun kylkeen, puu on haljennut päästä. Sen alla on umpeen kasvanut kapea pilkka ja mahdollinen toinen konttipuun paikka. Pilkkapuu on arviolta noin 150-200 vuotta vanha. Poromies Hans Puolakka on kuollut sydänkohtaukseen töissä ollessaan.		
<i>Kohteen rajaus</i>		
Kohde rajautuu pistemäisesti.		
<i>Tulkinta</i>		
Poromies Puolakan muistopuu.		
<i>Lisätietoja</i>		
Kohde sijaitsee noin 130 m pohjoiseen SutiGis pisteestä.		
<i>Toimenpiteet</i>		
<i>Tarkastukset</i>		
Tila: 3 Toteutettu	Laji: 6 Suojeluarvojen tarkastus	Tarkastusvuosi: 2013
Tarkastuspvm: 12.6.2013 Tarkastaja: J.-P. Joonas		
Kuvaus: KMO kulttuuriperintöinventointi		

Viranomais- rekisterinro:		Kunto:	1 Hyvä
Arvotus:	8 Muu suojeluarvo	Olotila:	2 Ei käytössä
Selitys:		Kohteen suojaus:	9 Muu suojeluarvo
		Selitys:	
Ympäristön suojaus:	0 Ei määritelty		
Selitys:			

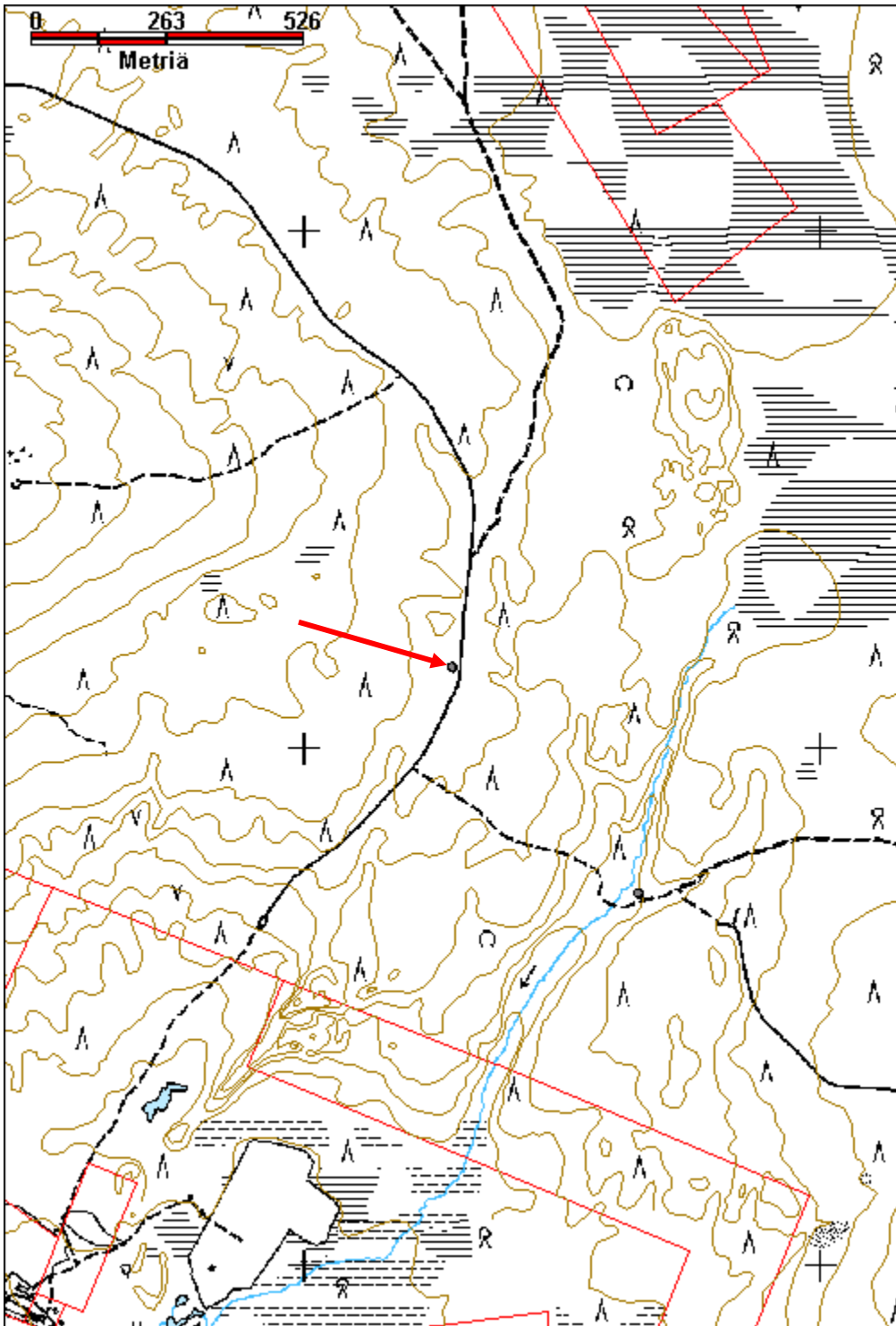


Pilkkapuu, jossa merkintä H.P. 1935, kuvattu itään.



Viereisessä männyssä on hihnankuivatuspuu.

Kohdetyyppi:	11 Taide/muistomerkit	Copyright:	© Metsähallitus 2008 © Maanmittauslaitos 1/MML/08
Koordinaatit:	X 7498157, Y 3453284, Z 228	Mittakaava:	1:10000



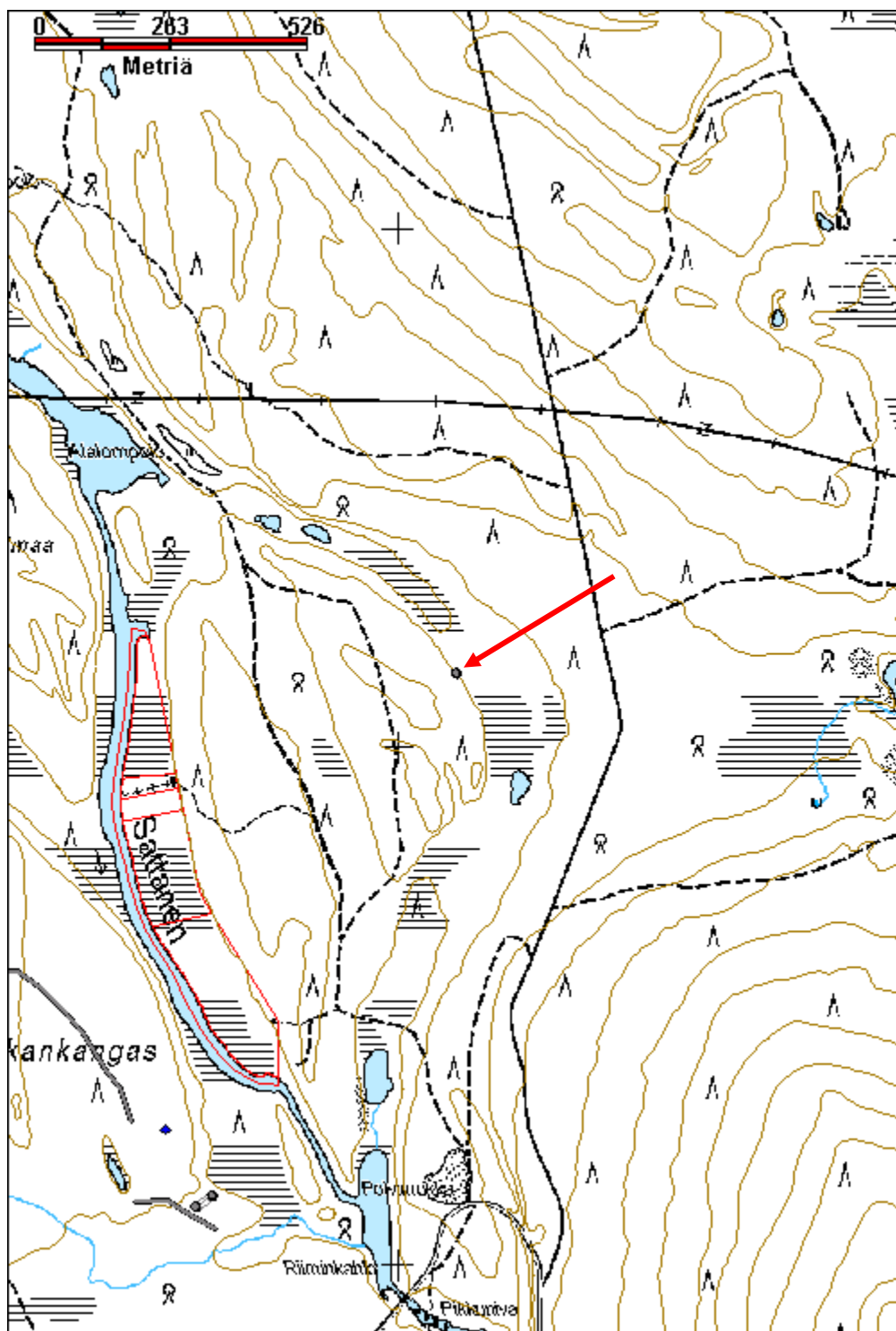
Alalompolo maarakenne jäännös		MH-tunnus: 163477	
Kohdetyyppi:	17 Kivi- ja maarakenteet	Haltija:	191 Metsätalous Itä-Lappi
Ajoitus:	7116 Uusi aika	Ylläpitäjä:	191 Metsätalous Itä-Lappi
Rakentamisvuosi:		Kunta:	758 SODANKYLÄ
Lukumäärä:	1		
Koordinaattiselitys:	Keskikoordinaatit	Geometria tuotettu:	4 Gps-mittaus, korjaamaton
Koordinaatit:	X 7513141, Y 3454112, Z 232	Löydöt:	
<i>Taustatiedot</i>			
Muu arkistolähde.			
<i>Ympäristön kuvaus</i>			
Kohde sijaitsee Pikkunivanvaaran pohjoispuolella, Sattasen itäpuolella Alalompolon ja Polvimukan välisen kangassaarekkeen itäreunassa.			
<i>Kohteen kuvaus</i>			
Suolle viettävän törmän reunassa on tervahaudan tapainen rakenne jossa on kuoppa ja sen alla ojan liittämä toinen kuoppa. Kuopan leveys on 2,3 m ja pituus 2,7 m ja kuoppa on n. 70 cm syvä. Rakennelman koko pituus on 5 m ja pienemmän kuopan leveys on noin metrin. Kuopissa on jyrkät ja selkeät reunat. Ylemmän kuopan sivuilla on vallit ja samoin alemman kuopan alarinteen puolella. Maaperä on kivinen. Kairauksessa ei havaittu huuhtoutumiskerrosta, mutta jonkin verran hiiltä molemmista kuopista.			
<i>Kohteen rajaus</i>			
Kohde rajautuu pistemäisesti.			
<i>Tulkinta</i>			
Maarakenne, mahdollisesti kotitarvekäyttöön tehty tervahauta.			
<i>Lisätietoja</i>			
<i>Toimenpiteet</i>			
<i>Tarkastukset</i>			
Tila: 3 Toteutettu		Laji: 6 Suojeluarvojen tarkastus	
Tarkastuspvm: 2.7.2013		Tarkastaja: J.-P. Jona	
Kuvaus: KMO kulttuuriperintöinventointi		Tarkastusvuosi: 2013	

Viranomais- rekisterinro:		Kunto:	1 Hyvä
Arvotus:	8 Muu suojeluarvo	Olotila:	2 Ei käytössä
Selitys:		Kohteen suojaus:	9 Muu suojeluarvo
		Selitys:	
Ympäristön suojaus:	0 Ei määritelty		
Selitys:			



Mahdollinen tervahauta kuvattuna pohjoiseen.

Kohdetyyppi:	17 Kivi- ja maarakenteet	Copyright:	© Metsähallitus 2008 © Maanmittauslaitos 1/MML/08
Koordinaatit:	X 7513141, Y 3454112, Z 232	Mittakaava:	1:10000



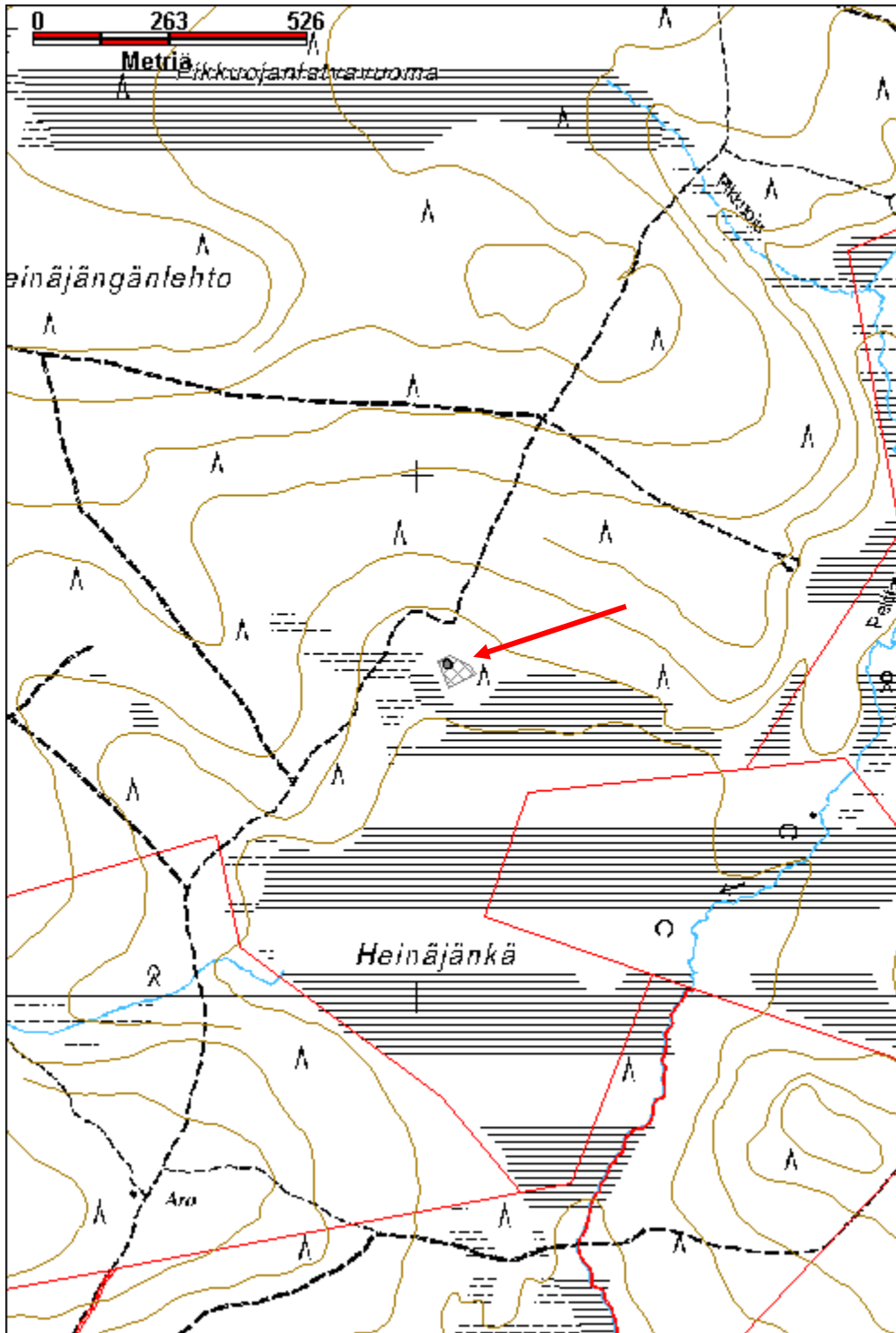
Heinäjängänlehto asuintila jäännös		MH-tunnus: 163070	
Kohdetyyppi:	1 Asuinpaikat	Haltija:	191 Metsätalous Itä-Lappi
Ajoitus:	7116 Uusi aika	Ylläpitäjä:	191 Metsätalous Itä-Lappi
Rakentamisvuosi:		Kunta:	758 SODANKYLÄ
Lukumäärä:	3		
Koordinaatti- selitys:	Alueen keskikoordinaatit	Geometria tuotettu:	4 Gps-mittaus, korjaamaton
Koordinaatit:	X 7495623, Y 3461075, Z 206	Löydöt:	
<i>Taustatiedot</i>			
Vanha kartta/SutiGis. Merkitty vuoden 1965 peruskarttaan Lehdon tilana, jossa on asuinrakennus ja kaksi talous- ja varastorakennusta. Vuoden 1989 peruskartassa alue on merkitty niittynä.			
<i>Ympäristön kuvaus</i>			
Kohde sijaitsee Jeesiön kylän pohjoispuolella, Heinäjängänlehdon kaakkoisreunassa. Vanha tilan piha, aukeaa heinikkoa jonka reunoilla kasvaa koivuja ja pajuja.			
<i>Kohteen kuvaus</i>			
Asuinrakennuksen kivijalka, valmistettu liuskekivistä, koko on 7,8 m x 6,5 m. Päällä kasvaa tiheästi kasvillisuutta. Sen keskellä on uuni joka on osin pystyssä, sekä piippu joka on pääosin sortunut. Uuni on muurattu ja rapattu, rappausta osin säilynyt. Rakennuksen pohjan lähellä on betonitiilistä muuratun piipun pätkä. (x 3461057, y 7495637)			
Edellisestä etelään vajaan 20 m päässä on kaivo. Sen ympärillä on pyöreä valli, reunoilla on hirsikehikko. Kansi on sortunut, pari lautaa on jäljellä. Koko on noin 1 m x 1 m ja n. 1,5 m syvä kuoppa. Aivan kaivon vieressä on pieni kivikasa, mahdollisesti lieden jäänteet, mutta ei rakennuksen jäännöistä. (x 3461065, y 7495615)			
Kaivosta noin 20 m itään on mahdollinen saunan paikka. Jäljellä on uunin pohja ja kasa betonitiiliä sekä tiilisen savupiipun pätkiä. Lieden koko on noin 3 m x 1,2 m. Vieressä on peltinen vesipadan katkelma, öljytynnyrin pätkiä ja polkupyörän runko. Vieressä kasvaa tiheää koivikkoa. (x 3461091, y 7495621)			
<i>Kohteen rajaus</i>			
Kohde rajautuu havaittujen rakenteiden läheisyyteen.			
<i>Tulkinta</i>			
Lehdon tilan paikka.			
<i>Lisätietoja</i>			
Kuviolla on riistapelto.			
<i>Toimenpiteet</i>			

Tarkastukset	
Tila: 3 Toteutettu	Laji: 6 Suojeluarvojen tarkastus
Tarkastuspvm: 12.6.2013	Tarkastaja: J.-P. Joonas
Kuvaus: KMO kulttuuriperintöinventointi	
Viranomais- rekisterinro:	Kunto: 3 Huono
Arvotus: 8 Muu suojeluarvo	Olotila: 2 Ei käytössä
Selitys:	Kohteen suojelu: 9 Muu suojeluarvo
Selitys:	Selitys:
Ympäristön suojelu:	0 Ei määritelty
Selitys:	



Rakennuksen kivijalka erottuu juuri paksun aluskasvillisuuden alta.

Kohdetyyppi:	1 Asuinpaikat	Copyright:	© Metsähallitus 2008 © Maanmittauslaitos 1/MML/08
Koordinaatit:	X 7495623, Y 3461075, Z 206	Mittakaava:	1:10000



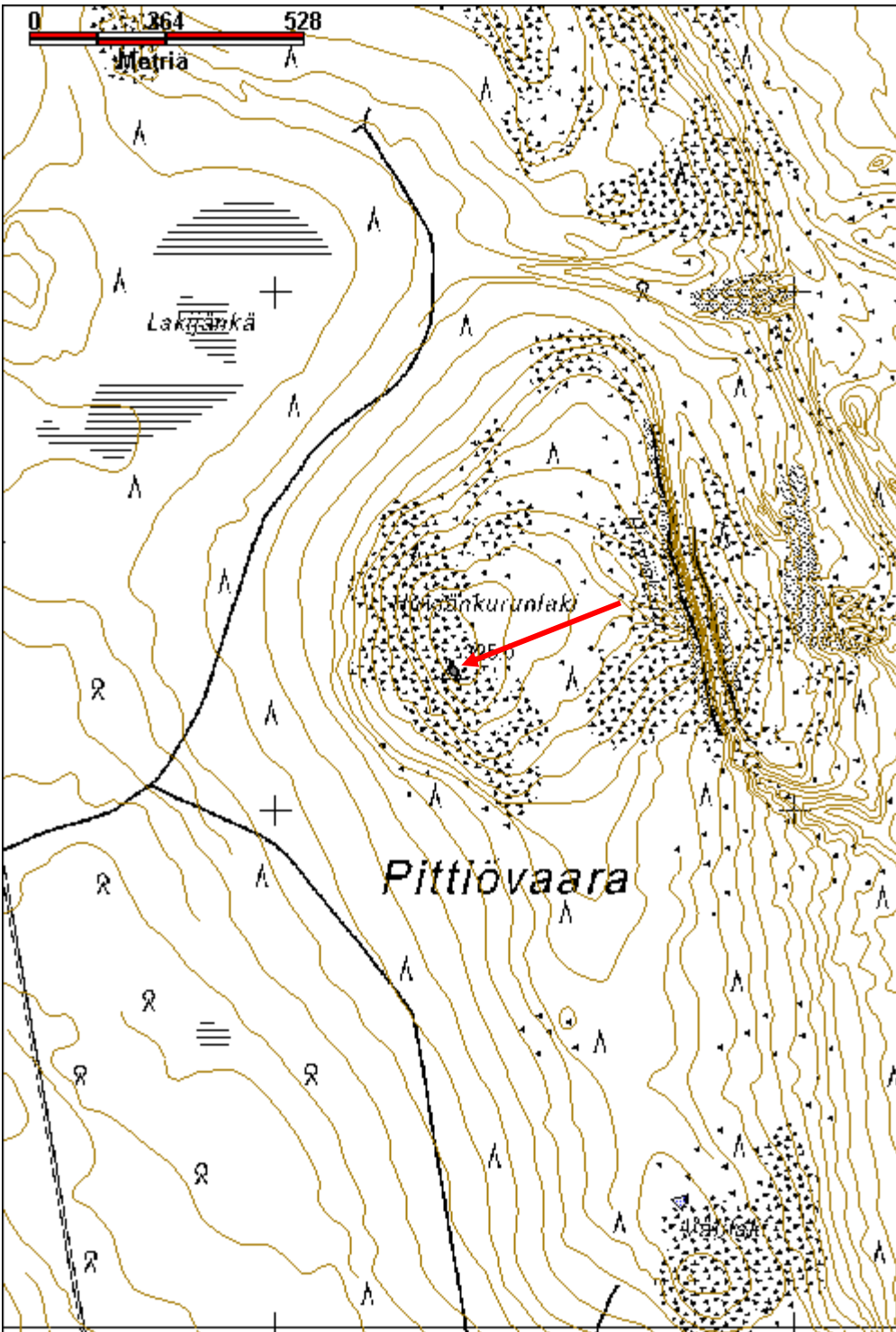
Hirviäkurunlaki kolmiomittaustorni jäännös		MH-tunnus: 162632	
Kohdetyyppi:	99 Muu/määrittelemätön	Haltija:	191 Metsätalous Itä-Lappi
Ajoitus:	7116 Uusi aika	Ylläpitäjä:	191 Metsätalous Itä-Lappi
Rakentamisvuosi:		Kunta:	758 SODANKYLÄ
Lukumäärä:	1		
Koordinaattiselitys:	Keskikoordinaatit	Geometria tuotettu:	4 Gps-mittaus, korjaamaton
Koordinaatit:	X 7486267, Y 3473341, Z 325	Löydöt:	
<i>Taustatiedot</i>			
Vanha kartta.			
<i>Ympäristön kuvaus</i>			
Kohde sijaitsee Hirviäkurunlaen korkeimmalla kohdalla rakassa, ympäristössä kasvaa muutamia koivuja ja pihlajia sekä kitukasvuisia mäntyjä.			
<i>Kohteen kuvaus</i>			
Torni joka on kaadettu, tolpat on sahattu poikki moottorisahalla ja torni on romahtanut sivulle. Tolpat ja lava ovat pääosin jäljellä. Tolpat on pystytetty kivien väliin ja tuettu kiviin pultatuilla lattarautoilla. Tornin alla keskikohdalla on kivessä rautainen tappi. Puut ovat varsin hyvin säilyneitä.			
<i>Kohteen rajaus</i>			
Kohde rajautuu havaittujen rakenteiden lähiympäristöön.			
<i>Tulkinta</i>			
Kolmiomittaustorni.			
<i>Lisätietoja</i>			
<i>Toimenpiteet</i>			
<i>Tarkastukset</i>			
Tila: 3 Toteutettu	Laji: 6 Suojeluarvojen tarkastus	Tarkastusvuosi: 2013	
Tarkastuspvm: 29.5.2013		Tarkastaja: J.-P. Joonas	
Kuvaus: KMO kulttuuriperintöinventointi			
Viranomaisrekisterinro:		Kunto:	2 Keskinertainen
		Olotila:	2 Ei käytössä

Arvotus:	8 Muu suojeluarvo	Kohteen suojelu:	9 Muu suojeluarvo
Selitys:		Selitys:	
Ympäristön suojelu:	0 Ei määritelty		
Selitys:			



Kolmiomittaustornin yläosan rakenteita kuvattuna etelään.

Kohdetyyppi:	99 Muu/määrittelemätön	Copyright:	© Metsähallitus 2008 © Maanmittauslaitos 1/MML/08
Koordinaatit:	X 7486267, Y 3473341, Z 325	Mittakaava:	1:10000



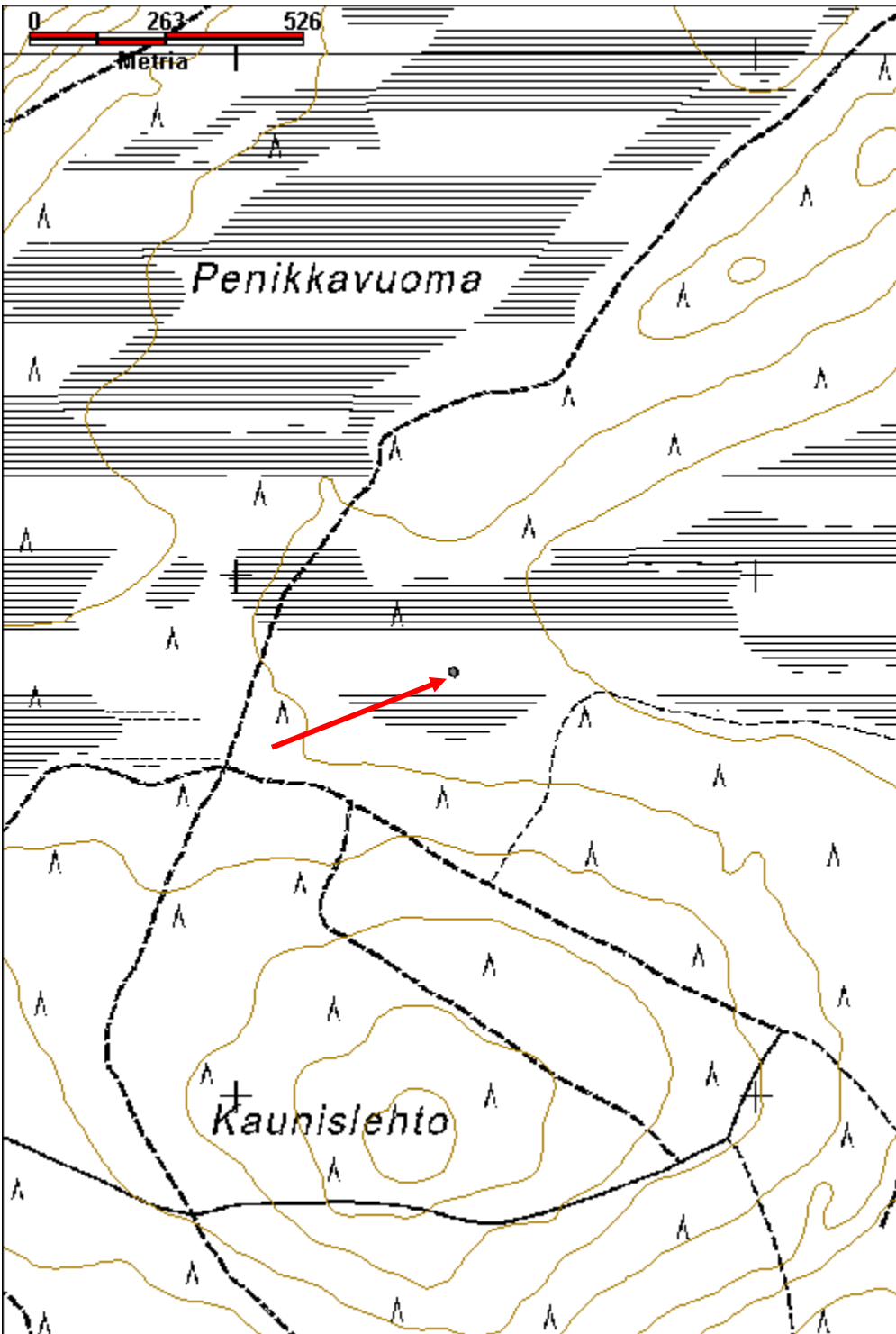
Huutovuoma 1 niittylato jäännös		MH-tunnus: 163402	
Kohdetyyppi:	9 Valmistuspaikat/työpaikat	Haltija:	191 Metsätalous Itä-Lappi
Ajoitus:	7116 Uusi aika	Ylläpitäjä:	191 Metsätalous Itä-Lappi
Rakentamisvuosi:		Kunta:	758 SODANKYLÄ
Lukumäärä:	1		
Koordinaattiselitys:	Keskikoordinaatit	Geometria tuotettu:	4 Gps-mittaus, korjaamaton
Koordinaatit:	X 7503813, Y 3453416, Z 231	Löydöt:	
<i>Taustatiedot</i>			
Vanha kartta, vuoden 1970 peruskarttaan on merkitty useita latoja Huutovuomalle. Kohteen sijainti varmistettiin ilmakuvasta.			
<i>Ympäristön kuvaus</i>			
Kohde sijaitsee Huutovuoman länsipäässä, Kaunislehdon ja Jurpulehdon välissä. Heinäsuo jossa kasvaa myös koivuja, vaivaiskoivua ja pajua.			
<i>Kohteen kuvaus</i>			
Lato, kooltaan 4,4 m x 4,3 m, valmistettu pienistä pyöröhirsistä. Väli-ilmansuuntien mukainen. Alapuoliset sahalla tehdyt salvokset. Kuusi hirsikertaa jäljellä, samoin lattia- ja kattolautoja. Oviaukon reunassa on karapuiden kolot. Hirsien päällä kasvaa jäkäliä. Erottuu hyvin maan reunalta.			
<i>Kohteen rajaus</i>			
Kohde rajautuu pistemäisesti.			
<i>Tulkinta</i>			
Niittylato.			
<i>Lisätietoja</i>			
<i>Toimenpiteet</i>			
<i>Tarkastukset</i>			
Tila: 3 Toteutettu		Laji: 6 Suojeluarvojen tarkastus	
Tarkastuspvm: 24.6.2013		Tarkastusvuosi: 2013	
Tarkastaja: J.-P. Joona			
Kuvaus: KMO kulttuuriperintöinventointi			
Viranomais-		Kunto:	2 Keskinertainen

rekisterinro:		Olotila: 2 Ei käytössä
Arvotus:	8 Muu suojeluarvo	Kohteen suojelu: 9 Muu suojeluarvo
Selitys:		Selitys:
Ympäristön suojelu:	0 Ei määritelty	
Selitys:		



Tässä niittyladossa on ollut lautakatto, kuvattu luoteeseen.

Kohdetyyppi:	9 Valmistuspaikat/työpaikat	Copyright:	© Metsähallitus 2008 © Maanmittauslaitos 1/MML/08
Koordinaatit:	X 7503813, Y 3453416, Z 231	Mittakaava:	1:10000



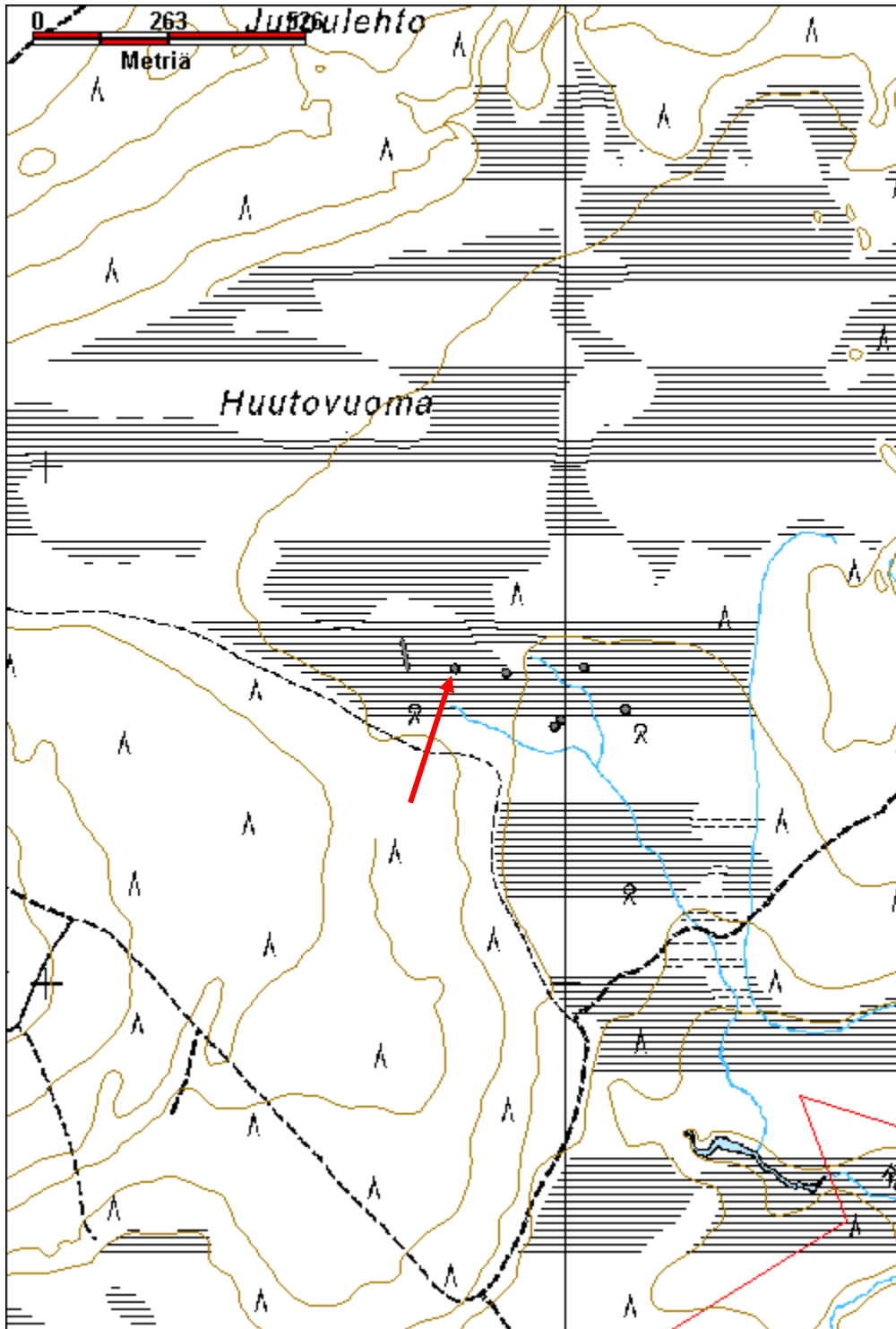
Huutovuoma 2 niittylato jäännös		MH-tunnus: 163404	
Kohdetyyppi:	9 Valmistuspaikat/työpaikat	Haltija:	191 Metsätalous Itä-Lappi
Ajoitus:	7116 Uusi aika	Ylläpitäjä:	191 Metsätalous Itä-Lappi
Rakentamisvuosi:		Kunta:	758 SODANKYLÄ
Lukumäärä:	1		
Koordinaattiselitys:	Keskikoordinaatit	Geometria tuotettu:	4 Gps-mittaus, korjaamaton
Koordinaatit:	X 7503608, Y 3454785, Z 223	Löydöt:	
<i>Taustatiedot</i>			
Vanha kartta, vuoden 1970 peruskarttaan on merkitty useita latoja Huutovuomalle, kohteen sijainti varmistettiin ilmakuvasta.			
<i>Ympäristön kuvaus</i>			
Kohde sijaitsee Huutovuoman eteläosassa, Kaunislehdon koillispuolella. Ympäriellä on heinäsuota, mutta myös varsin tiheää koivikkoa.			
<i>Kohteen kuvaus</i>			
Lato jäännös, koko 5 m x 4,5 m. Luoteisseinällä on enimmillään yhdeksän hirsikertaa jäljellä, kaakkoisseinällä vain pari, koska seinä on romahtanut oviaukon vierestä. Nurkkasalvokset on tehty osin kirveellä ja osin moottorisahalla. Seinähirsissä on ollut kuori päällä ja ne on aisattu vain yhdeltä sivulta. Hirret ovat varsin maatuneita ja niissä kasvaa jäkäliä. Ladossa on ilmeisesti ollut tuohimalkakatto, jäljellä olevien pyöreiden kattopuiden ympärillä on paikoin tuohia.			
<i>Kohteen rajaus</i>			
Kohde rajautuu pistemäisesti.			
<i>Tulkinta</i>			
Niittylato			
<i>Lisätietoja</i>			
<i>Toimenpiteet</i>			
<i>Tarkastukset</i>			
Tila: 3 Toteutettu		Laji: 6 Suojeluarvojen tarkastus	
Tarkastuspvm: 24.6.2013		Tarkastaja: J.-P. Jona	
Kuvaus: KMO kulttuuriperintöinventointi		Tarkastusvuosi: 2013	

Viranomais- rekisterinro:		Kunto:	2 Keskinertainen
Arvotus:	8 Muu suojeluarvo	Olotila:	2 Ei käytössä
Selitys:		Kohteen suojaus:	9 Muu suojeluarvo
		Selitys:	
Ympäristön suojaus:	0 Ei määritelty		
Selitys:			



Ladon ovenpuoleinen seinä on romahtanut, kuvattu luoteeseen.

Kohdetyyppi:	9 Valmistuspaikat/työpaikat	Copyright:	© Metsähallitus 2008 © Maanmittauslaitos 1/MML/08
Koordinaatit:	X 7503608, Y 3454785, Z 223	Mittakaava:	1:10000



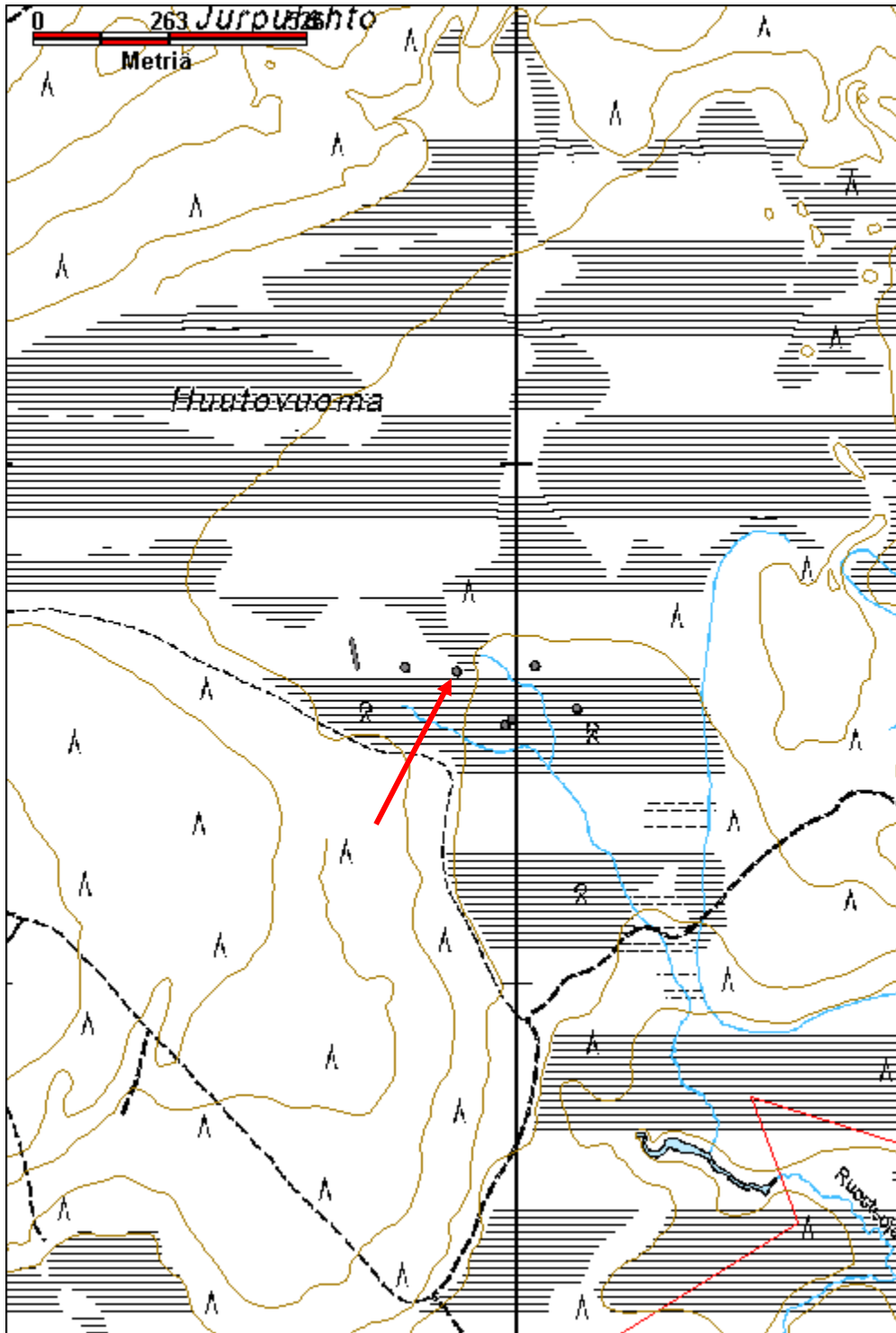
Huutovuoma 3 niittylato jäännös		MH-tunnus: 163405	
Kohdetyyppi:	9 Valmistuspaikat/työpaikat	Haltija:	191 Metsätalous Itä-Lappi
Ajoitus:	7116 Uusi aika	Ylläpitäjä:	191 Metsätalous Itä-Lappi
Rakentamisvuosi:		Kunta:	758 SODANKYLÄ
Lukumäärä:	1		
Koordinaattiselitys:	Keskikoordinaatit	Geometria tuotettu:	4 Gps-mittaus, korjaamaton
Koordinaatit:	X 7503600, Y 3454884, Z 222	Löydöt:	
<i>Taustatiedot</i>			
Vanha kartta, vuoden 1970 peruskartta on Huutovuomalla merkitty useita latoja, kohteen sijainti tarkastettiin ilmakuvasta.			
<i>Ympäristön kuvaus</i>			
Kohde sijaitsee Huutovuoman eteläosassa, Kaunislehdon koillispuolella, heinäsuu, jossa kasvaa koivuja.			
<i>Kohteen kuvaus</i>			
Puolittain säilynyt niittylato, lähes pääilmansuuntien mukainen. Eteläseinällä on säilynyt yhdeksän hirsikertaa, mutta pohjoisseinä on maan tasalla. Oviaukko on eteläseinällä, sen vieressä on tapit hirsien välissä. Rakennelman leveys on 4,3 m ja pituus 4,6 m. Nurkkasalvokset on veistetty kirveellä. Sisällä on kattoriukuja jäljellä, niissä on tiheästi pieniä nauloja, eli ladossa on ollut pärekatto. Myös lattiapuita on jäljellä. Rakenteet ovat varsin maatuneita ja niiden päällä kasvaa jäkäliä. Puissa on ollut kuori päällä.			
<i>Kohteen rajaus</i>			
Kohde rajautuu pistemäisesti.			
<i>Tulkinta</i>			
Niittylato.			
<i>Lisätietoja</i>			
<i>Toimenpiteet</i>			
<i>Tarkastukset</i>			
Tila: 3 Toteutettu		Laji: 6 Suojeluarvojen tarkastus	
Tarkastusvpm: 24.6.2013		Tarkastusvuosi: 2013	
Tarkastaja: J.-P. Jona			
Kuvaus: KMO kulttuuriperintöinventointi			

Viranomais- rekisterinro:		Kunto:	2 Keskipertainen
Arvotus:	8 Muu suojeuarvo	Olotila:	2 Ei käytössä
Selitys:		Kohteen suoja:	9 Muu suojeuarvo
		Selitys:	
Ympäristön suoja:	0 Ei määritetty		
Selitys:			



Yleiskuva ladosta, oviaukosta näkyvissä kattopuita, jotka ovat olleet katettu päreillä, kuvattu koilliseen.

Kohdetyyppi:	9 Valmistuspaikat/työpaikat	Copyright:	© Metsähallitus 2008 © Maanmittauslaitos 1/MML/08
Koordinaatit:	X 7503600, Y 3454884, Z 222	Mittakaava:	1:10000




Huutovuoma 4 niittylato jäännös		MH-tunnus: 163407	
Kohdetyyppi:	9 Valmistuspaikat/työpaikat	Haltija:	191 Metsätalous Itä-Lappi
Ajoitus:	7116 Uusi aika	Ylläpitäjä:	191 Metsätalous Itä-Lappi
Rakentamisvuosi:		Kunta:	758 SODANKYLÄ
Lukumäärä:	1		
Koordinaattiselitys:	Keskikoordinaatit	Geometria tuotettu:	4 Gps-mittaus, korjaamaton
Koordinaatit:	X 7503510, Y 3454990, Z 222	Löydöt:	
<i>Taustatiedot</i>			
Vanha kartta, vuoden 1970 peruskarttaan on Huutovuomalle merkitty useita latoja, kohteen sijainti varmistettiin ilmakuvasta.			
<i>Ympäristön kuvaus</i>			
Kohde sijaitsee Huutovuoman etelälaidassa, Kaunislehdon koillispuolella, kahden pienen ojan välissä. Alue on heinäsuota jossa kasvaa runsaasti kovua ja hieman pajua.			
<i>Kohteen kuvaus</i>			
Ladon jäännös, koko 4,7 m x 4,1 m. Kahdeksan hirttä jäljellä lännen puoleisessa seinässä, mutta toinen oven viereinen nurkka on romahtanut täysin. Hirsissä on ollut kuori päällä, kuorta on hieman jäljellä. Lankkukatto, joka on pääosin säilynyt, lattia on pyöröpuita.			
<i>Kohteen rajaus</i>			
kohde rajautuu pistemäisesti.			
<i>Tulkinta</i>			
Niittylato.			
<i>Lisätietoja</i>			
<i>Toimenpiteet</i>			
<i>Tarkastukset</i>			
Tila: 3 Toteutettu		Laji: 6 Suojeluarvojen tarkastus	Tarkastusvuosi: 2013
Tarkastuspvm: 24.6.2013		Tarkastaja: J.-P. Joonas	
Kuvaus: KMO kulttuuriperintöinventointi			
Viranomaisrekisterinro:		Kunto:	2 Keskinertainen

Arvotus:	8 Muu suojeluarvo	Olotila:	2 Ei käytössä
Selitys:		Kohteen suojelu:	9 Muu suojeluarvo
Selitys:		Selitys:	
Ympäristön suojelu:	0 Ei määritelty		
Selitys:			

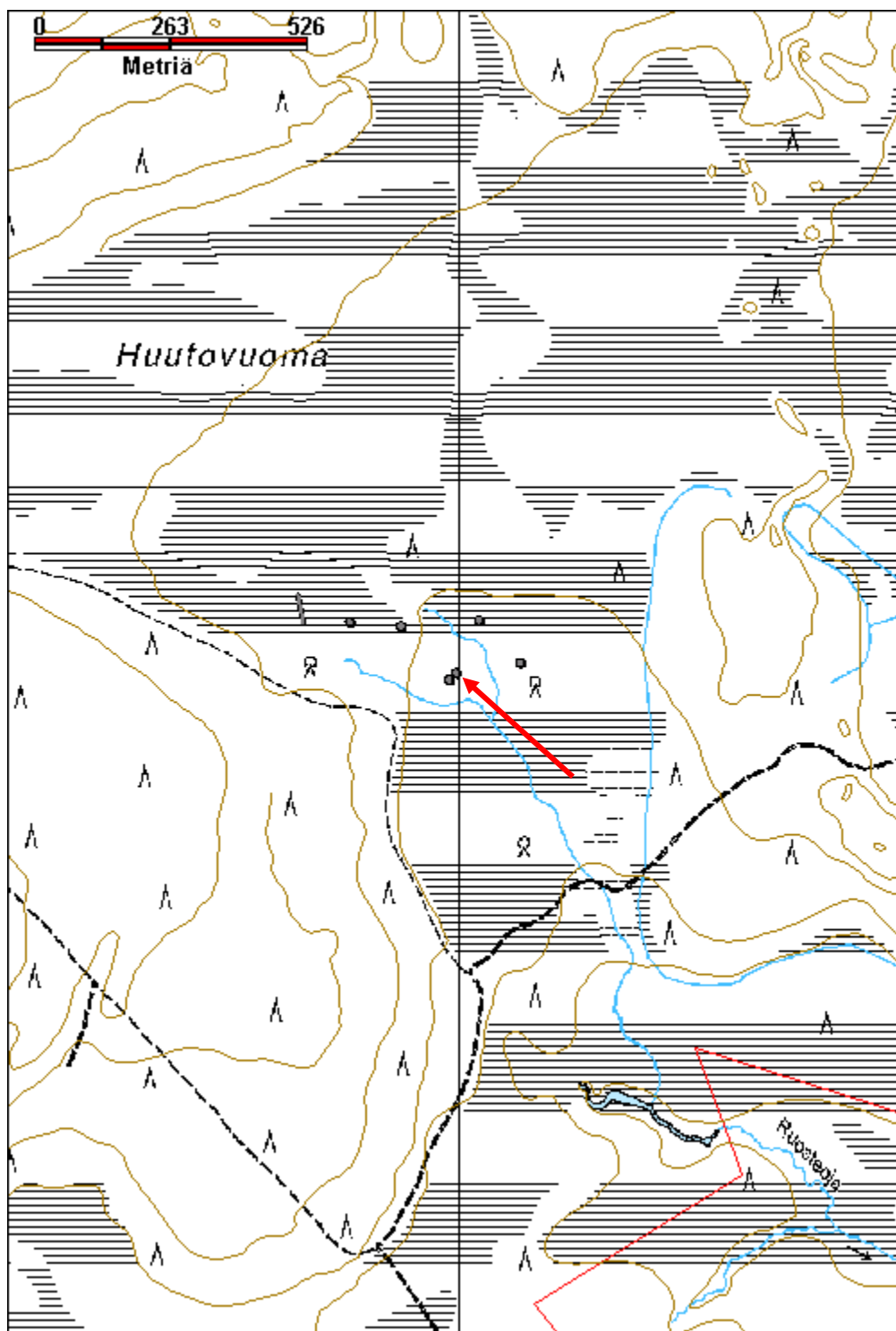


Ladon katto on tehty lohkotuista lankuista, kuvattu luoteeseen.



Lattiapuita ja kuivausrakuja, kuvattu luoteeseen.

Kohdetyyppi:	9 Valmistuspaikat/työpaikat	Copyright:	© Metsähallitus 2008 © Maanmittauslaitos 1/MML/08
Koordinaatit:	X 7503510, Y 3454990, Z 222	Mittakaava:	1:10000



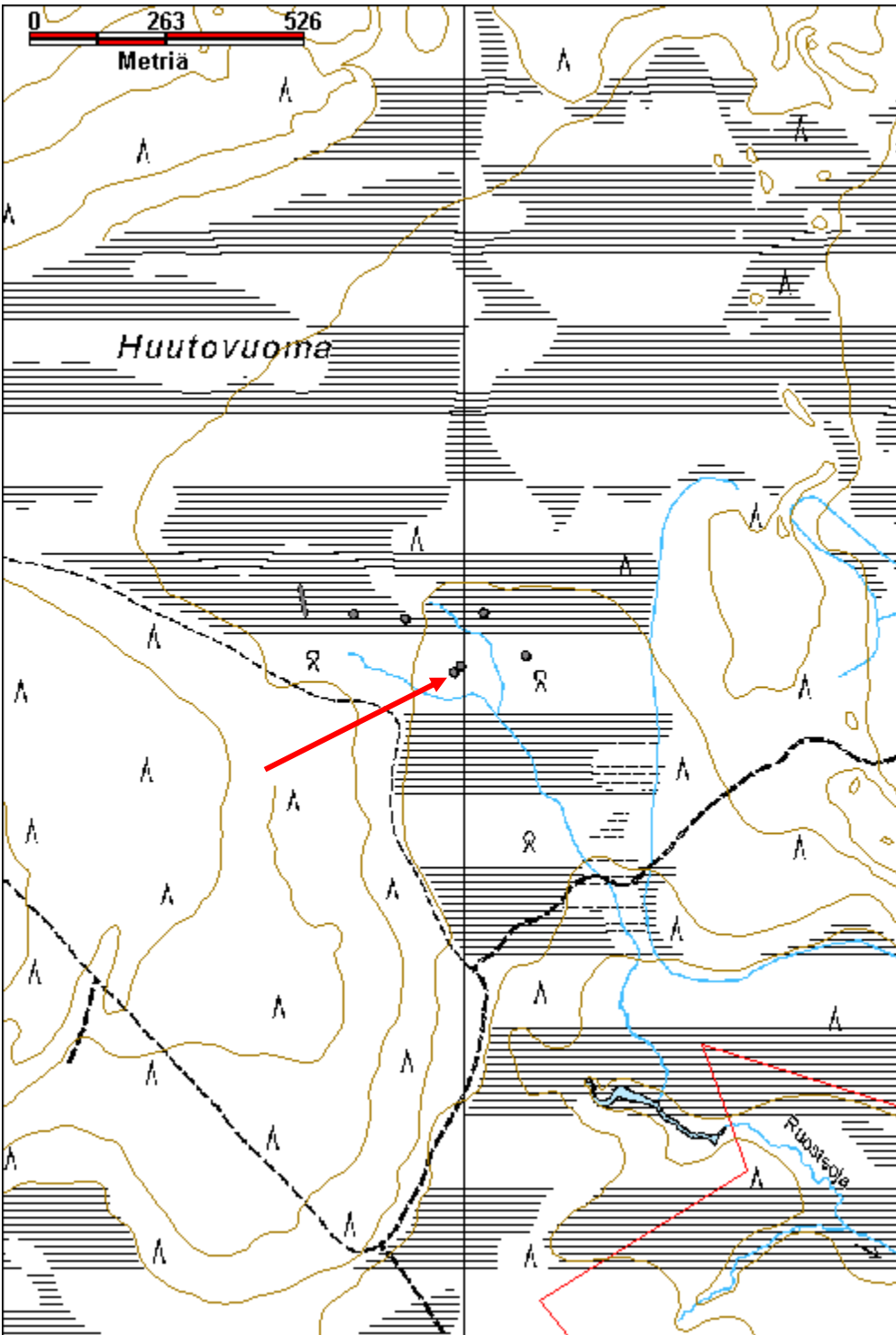
Huutovuoma 5 heinähaasia jäännös		MH-tunnus: 163409	
Kohdetyyppi:	9 Valmistuspaikat/työpaikat	Haltija:	191 Metsätalous Itä-Lappi
Ajoitus:	7116 Uusi aika	Ylläpitäjä:	191 Metsätalous Itä-Lappi
Rakentamisvuosi:		Kunta:	758 SODANKYLÄ
Lukumäärä:	1		
Koordinaattiselitys:	Keskikoordinaatit	Geometria tuotettu:	4 Gps-mittaus, korjaamaton
Koordinaatit:	X 7503497, Y 3454977, Z 222	Löydöt:	
<i>Taustatiedot</i>			
Uusi löytö.			
<i>Ympäristön kuvaus</i>			
Kohde sijaitsee Huutovuoman eteläosassa, Kaunislehdon koillispuolella, kahden pienen ojan välissä. Alue on heinäsuota jossa kasvaa runsaasti koivua, myös pajua.			
<i>Kohteen kuvaus</i>			
Heinähaasia jossa on viisi tolppaa pystyssä sekä muutama maassa kaatuneena. Tolppien pituudet ovat noin 3 m. Haasian kokonaispituus on 6 m. Koillispuolella noin 20 m päässä on niittylato (Huutovuoma 4, Reiska nro 163407).			
<i>Kohteen rajaus</i>			
Kohde rajautuu havaitun rakenteen lähiympäristöön.			
<i>Tulkinta</i>			
Heinähaasia.			
<i>Lisätietoja</i>			
<i>Toimenpiteet</i>			
<i>Tarkastukset</i>			
Tila: 3 Toteutettu	Laji: 6 Suojeluarvojen tarkastus	Tarkastusvuosi: 2013	
Tarkastuspvm: 24.6.2013		Tarkastaja: J.-P. Joonas	
Kuvaus: KMO kulttuuriperintöinventointi			
Viranomaisrekisterinro:		Kunto:	2 Keskinertainen
		Olotila:	2 Ei käytössä

Arvotus:	8 Muu suojeluarvo	Kohteen suojelu:	9 Muu suojeluarvo
Selitys:		Selitys:	
Ympäristön suojelu:	0 Ei määritelty		
Selitys:			



Heinähaasiasta on muutama tolppa jäljellä, kuvattu etelään.

Kohdetyyppi:	9 Valmistuspaikat/työpaikat	Copyright:	© Metsähallitus 2008 © Maanmittauslaitos 1/MML/08
Koordinaatit:	X 7503497, Y 3454977, Z 222	Mittakaava:	1:10000



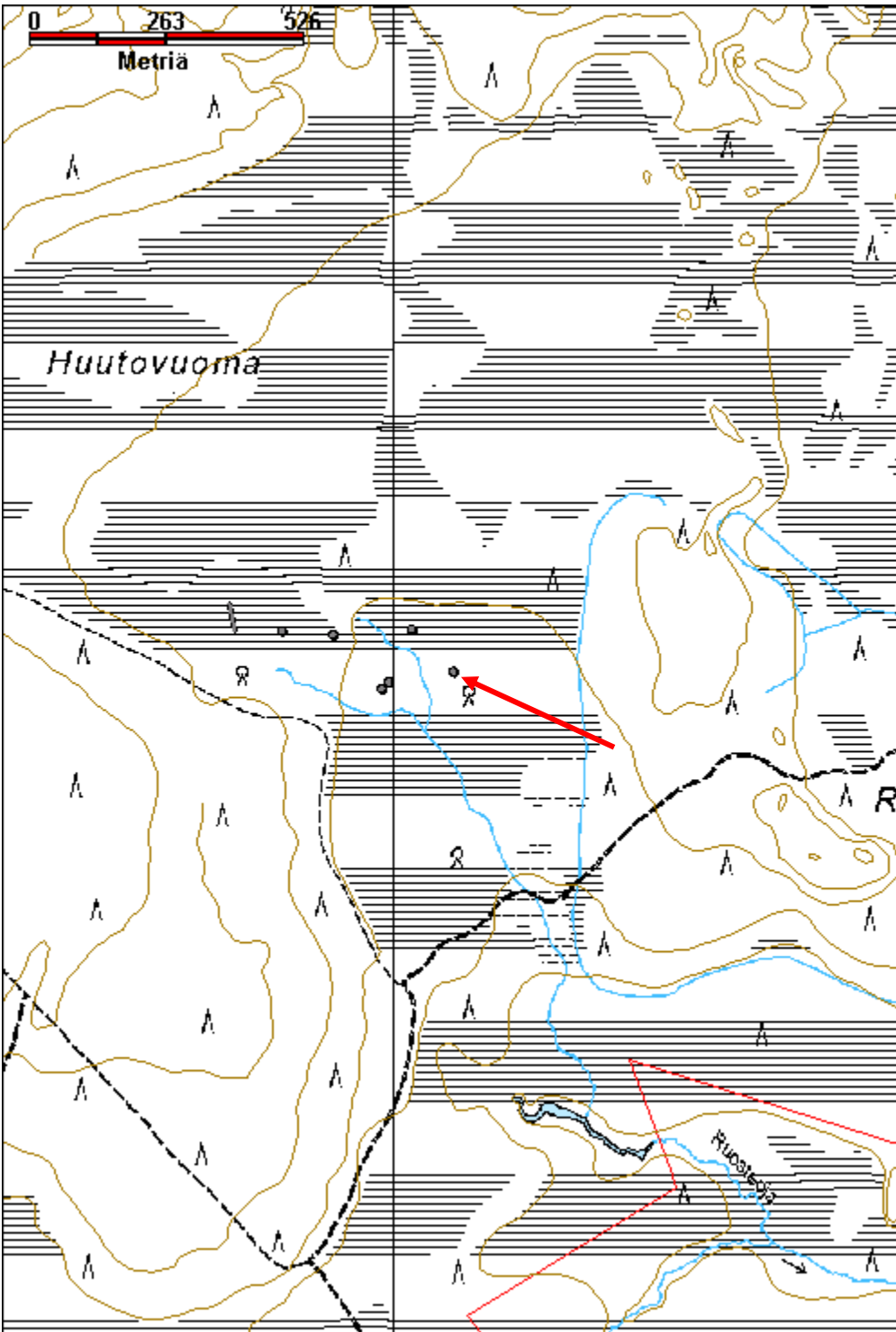
Huutovuoma 6 niittylato jäännös		MH-tunnus: 163410	
Kohdetyyppi:	9 Valmistuspaikat/työpaikat	Haltija:	191 Metsätalous Itä-Lappi
Ajoitus:	7116 Uusi aika	Ylläpitäjä:	191 Metsätalous Itä-Lappi
Rakentamisvuosi:		Kunta:	758 SODANKYLÄ
Lukumäärä:	1		
Koordinaattiselitys:	Keskikoordinaatit	Geometria tuotettu:	4 Gps-mittaus, korjaamaton
Koordinaatit:	X 7503529, Y 3455114, Z 222	Löydöt:	
<i>Taustatiedot</i>			
Vanha kartta, vuoden 1970 peruskarttaan Huutovuomalle on merkitty useita latoja, kohteen sijainti tarkistettiin ilmakuvasta.			
<i>Ympäristön kuvaus</i>			
Kohde sijaitsee Huutovuoman eteläosassa, Kaunislehdon koillispuolella. Alue on kortesuota, jossa kasvaa suurehkoja koivuja sekä pajua.			
<i>Kohteen kuvaus</i>			
Lato jäännös, koko 4,4 m x 4,4 m. Osa seinäpuista on koivua ja osa mäntyä, niissä on ollut kuori päällä, varsinkin tuohta on säilynyt. Keskimäärin kuusi hirsikertaa jäljellä, samoin kattoriukuja, joista osa näyttää olleen myös koivua. Mahdollisesti rakennuksessa on ollut tuohimalkakatto. Myös hieman lattian pyöröpuita on jäljellä. Nurkkasalvokset on veistetty kirveellä. Oviaukon vieressä hirsien välissä on puutapit tukena sekä pitkät riu'ut seinän ulkopuolella.			
<i>Kohteen rajaus</i>			
Kohde rajautuu pistemäisesti.			
<i>Tulkinta</i>			
Niittylato.			
<i>Lisätietoja</i>			
<i>Toimenpiteet</i>			
<i>Tarkastukset</i>			
Tila: 3 Toteutettu		Laji: 6 Suojeluarvojen tarkastus	Tarkastusvuosi: 2013
Tarkastuspvm: 24.6.2013		Tarkastaja: J.-P. Jona	
Kuvaus: KMO kulttuuriperintöinventointi			

Viranomais- rekisterinro:		Kunto:	2 Keskinertainen
Arvotus:	8 Muu suojeluarvo	Olotila:	2 Ei käytössä
Selitys:		Kohteen suojaus:	9 Muu suojeluarvo
		Selitys:	
Ympäristön suojaus:	0 Ei määritelty		
Selitys:			



Lato jonka seinät ovat osittain mäntyä ja osin koivua, kuvattu kaakkoon.

Kohdetyyppi:	9 Valmistuspaikat/työpaikat	Copyright:	© Metsähallitus 2008 © Maanmittauslaitos 1/MML/08
Koordinaatit:	X 7503529, Y 3455114, Z 222	Mittakaava:	1:10000



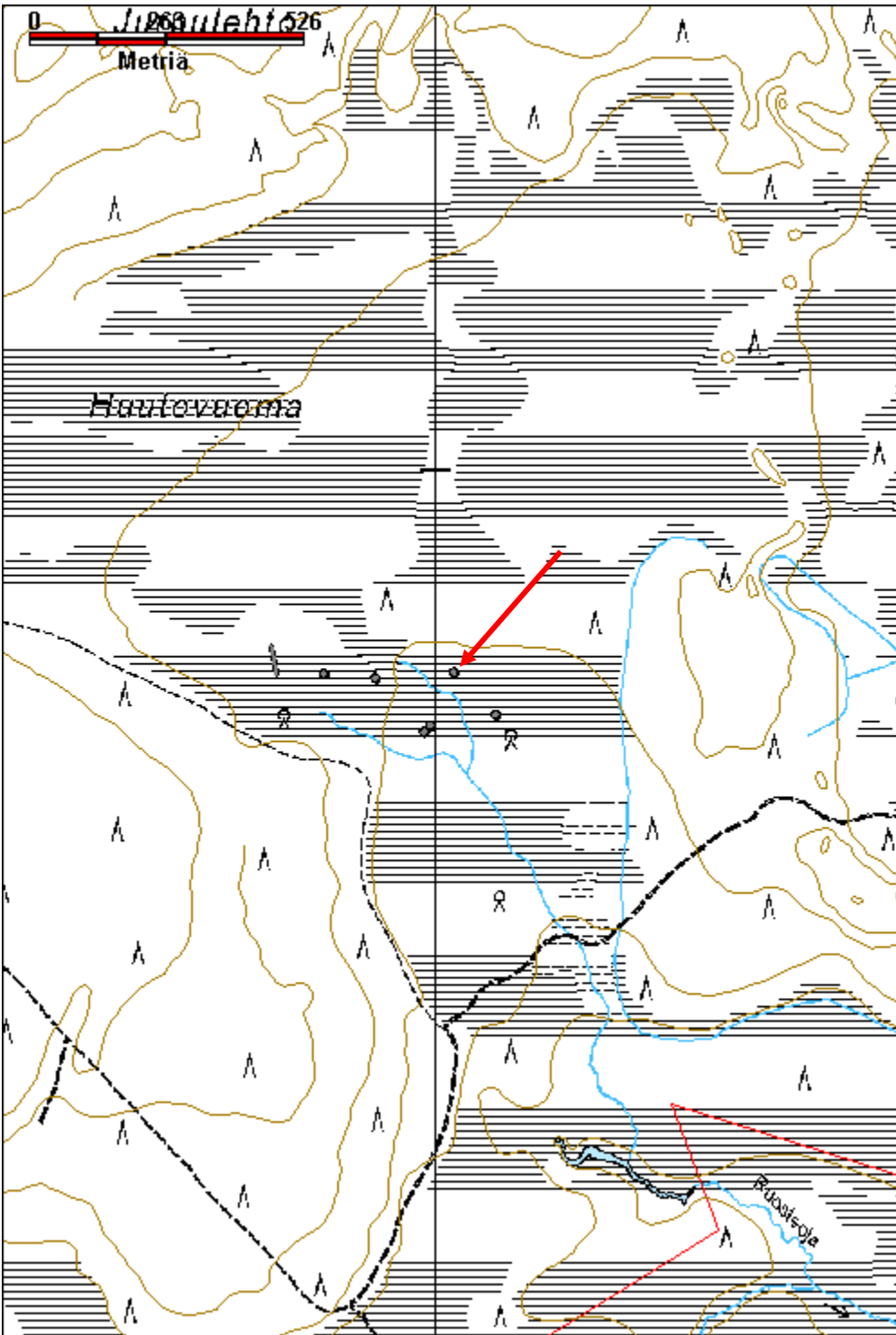
Huutovuoma 7 niittylato jäännös		MH-tunnus: 163449	
Kohdetyyppi:	9 Valmistuspaikat/työpaikat	Haltija:	191 Metsätalous Itä-Lappi
Ajoitus:	7116 Uusi aika	Ylläpitäjä:	191 Metsätalous Itä-Lappi
Rakentamisvuosi:		Kunta:	758 SODANKYLÄ
Lukumäärä:	1		
Koordinaattiselitys:	Keskikoordinaatit	Geometria tuotettu:	4 Gps-mittaus, korjaamaton
Koordinaatit:	X 7503611, Y 3455034, Z 222	Löydöt:	
<i>Taustatiedot</i>			
Vanha kartta, vuoden 1970 peruskarttaan Huutovuomalle on merkitty useita latoja, kohteen sijainti tarkistettiin ilmakuvasta.			
<i>Ympäristön kuvaus</i>			
Kohde sijaitsee Huutovuoman eteläosassa, Kaunislehdon koillispuolella. Heinää- ja kortesuo, jossa kasvaa varsin tiheästi koivua ja kuusta.			
<i>Kohteen kuvaus</i>			
Koivusta valmistettu ladon jäännös, joka on varsin pitkälle maatunut materiaalista johtuen. Oven viereinen seinä on täysin romahtanut, toisessa päässä on puolen tusinaa hirsikertaa jäljellä. Myös katto on koivua, muutamia riukuja jäljellä. Myös hieman lattiapuita on jäljellä. Rakennelman koko on 4,5 m x 4,3 m.			
<i>Kohteen rajaus</i>			
Kohde rajautuu pistemäisesti.			
<i>Tulkinta</i>			
Niittylato.			
<i>Lisätietoja</i>			
<i>Toimenpiteet</i>			
<i>Tarkastukset</i>			
Tila: 3 Toteutettu		Laji: 6 Suojeluarvojen tarkastus	Tarkastusvuosi: 2013
Tarkastuspvm: 24.6.2013		Tarkastaja: J.-P. Joona	
Kuvaus: KMO kulttuuriperintöinventointi			
Viranomais-		Kunto:	3 Huono

rekisterinro:		Olotila: 2 Ei käytössä
Arvotus:	8 Muu suojeluarvo	Kohteen suojelu: 9 Muu suojeluarvo
Selitys:		Selitys:
Ympäristön suojelu:	0 Ei määritelty	
Selitys:		



Kokonaan koivusta valmistetun ladon jäännös, kuvattu länteen.

Kohdetyyppi:	9 Valmistuspaikat/työpaikat	Copyright:	© Metsähallitus 2008 © Maanmittauslaitos 1/MML/08
Koordinaatit:	X 7503611, Y 3455034, Z 222	Mittakaava:	1:10000



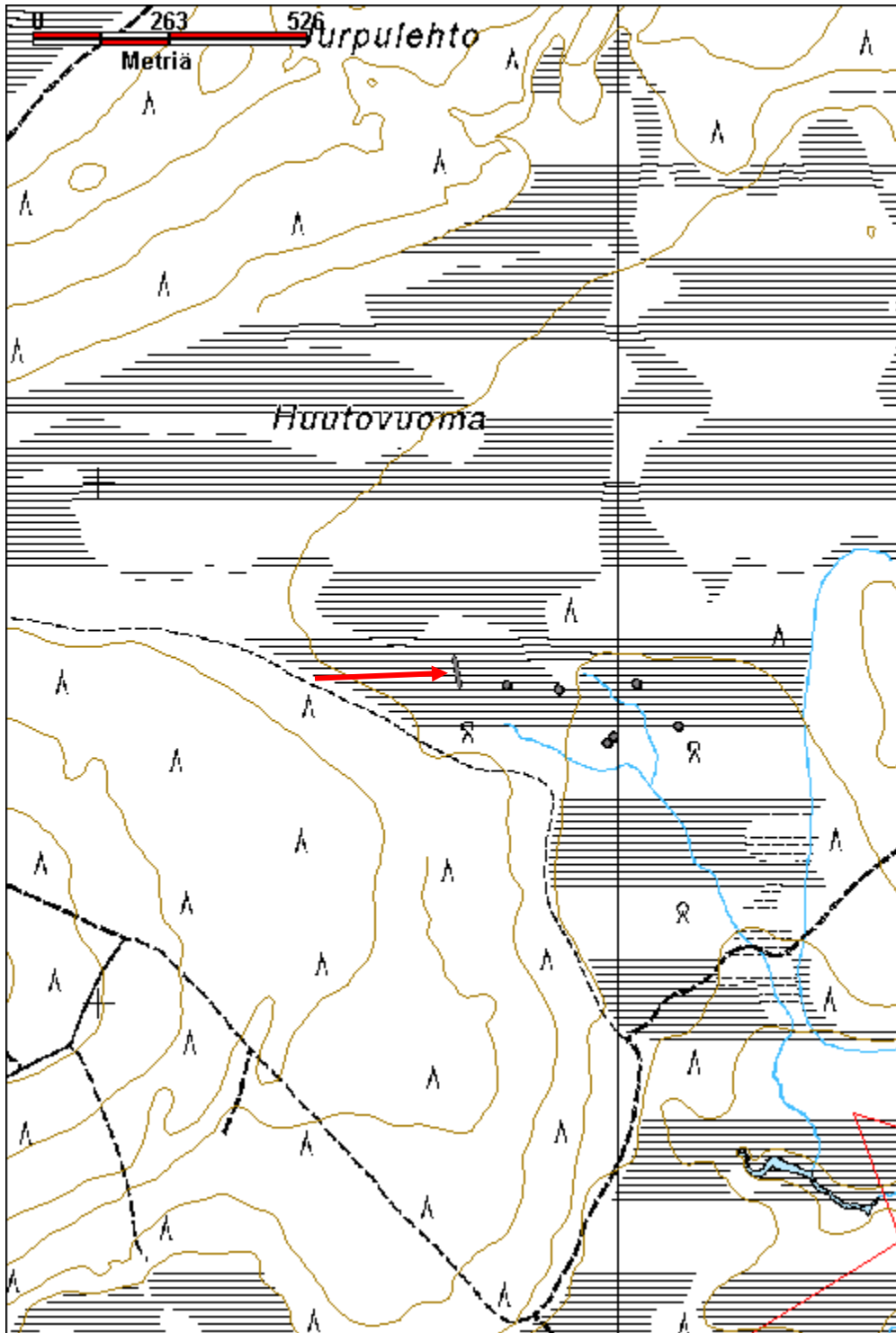
Huutovuoma 8 aita jäännös		MH-tunnus: 163451	
Kohdetyyppi:	9 Valmistuspaikat/työpaikat	Haltija:	191 Metsätalous Itä-Lappi
Ajoitus:	7116 Uusi aika	Ylläpitäjä:	191 Metsätalous Itä-Lappi
Rakentamisvuosi:		Kunta:	758 SODANKYLÄ
Lukumäärä:	1		
Koordinaattiselitys:	Keskikoordinaatit	Geometria tuotettu:	4 Gps-mittaus, korjaamaton
Koordinaatit:	X 7503634, Y 3454688, Z 223	Löydöt:	
<i>Taustatiedot</i>			
Uusi löytö.			
<i>Ympäristön kuvaus</i>			
Kohde sijaitsee Huutovuoman eteläosassa, Kaunislehdon koillispuolella. Alue on heinää ja sammalia kasvavaa suota.			
<i>Kohteen kuvaus</i>			
Aidan jäännös, lähes pohjois-etelä suuntainen. Se sijaitsee noin 90 m länteen läntisimmästä niittyladosta. Aitaa havaittiin noin 70 m matkalla, se jatkuu metsän reunaan saakka. Siinä on metrin pituisia tolppia noin 4 m välein. Riu"ut ovat lohkoituja tai pieniä pyöröpuita, niitä on osin tolppissa kiinni, mutta pääosin ne ovat tipahtaneet maahan ja maatuneet. Aita on tehty kirveellä ja koottu nauloilla.			
<i>Kohteen rajaus</i>			
Kohde rajautuu havaittujen rakenteiden perusteella.			
<i>Tulkinta</i>			
Aita joka on todennäköisesti tehty niittylatojen suojaksi.			
<i>Lisätietoja</i>			
<i>Toimenpiteet</i>			
<i>Tarkastukset</i>			
Tila: 3 Toteutettu		Laji: 6 Suojeluarvojen tarkastus	
Tarkastuspvm: 24.6.2013		Tarkastusvuosi: 2013	
Tarkastaja: J.-P. Joona			
Kuvaus: KMO kulttuuriperintöinventointi			
Viranomais-		Kunto:	3 Huono

rekisterinro:		Olotila: 2 Ei käytössä
Arvotus:	8 Muu suojeuarvo	Kohteen suojeu: 9 Muu suojeuarvo
Selitys:		Selitys:
Ympäristön suojeu:	0 Ei määritely	
Selitys:		



Aidasta on jäljellä lähinnä vain tolppia, kuvattu kaakkoon.

Kohdetyyppi:	9 Valmistuspaikat/työpaikat	Copyright:	© Metsähallitus 2008 © Maanmittauslaitos 1/MML/08
Koordinaatit:	X 7503634, Y 3454688, Z 223	Mittakaava:	1:10000



Kannusselkä 3 vankileiri jäännös		MH-tunnus: 163523	
Kohdetyyppi:	2 Asuinpaikat?	Haltija:	191 Metsätalous Itä-Lappi
Ajoitus:	7119 Toinen maailmansota	Ylläpitäjä:	191 Metsätalous Itä-Lappi
Rakentamisvuosi:		Kunta:	758 SODANKYLÄ
Lukumäärä:	6		
Koordinaattiselitys:	Alueen keskikoordinaatit	Geometria tuotettu:	4 Gps-mittaus, korjaamaton
Koordinaatit:	X 7510499, Y 3479968, Z 215	Löydöt:	
<i>Taustatiedot</i>			
SutiGis, venäläisten vankien kämpän rauniot.			
<i>Ympäristön kuvaus</i>			
Kohde sijaitsee Kannusselän kaakkoisreunalla, aivan Visa-aavan laidalla. Eteläreuna on soistuvaa, tuoretta kangasta, jossa kasvaa koivua. Aluskasvillisuus on sammalia, hillaa, mustikka, variksenmarjaa ja suopursua. Ylempänä rinteessä kasvillisuus muuttuu kuivahkoksi kankaaksi.			
<i>Kohteen kuvaus</i>			
Suuren kämpän jäännös aivan suon reunassa. Luode-kaakko suuntainen ja kooltaan 29 m x 7,5 m. Rakennuksessa on neljä huonetta. Hirret ovat aluskasvillisuuden peitossa, päällä kasvaa koivuja. Muutamia kattoriukuja on jäljellä. Valmistettu suurista pyöröhirsistä, jotka on katkaistu sahalla, samoin salvokset on tehty sahalla. (x 3479986, y 7510439)			
Edellisestä koillisen suuntaan noin 35 metriä on pienehkö rakennelma, joka on puolittain säilynyt. luoteis- ja koillisseinissä on 6-8 hirsikertaa jäljellä, mutta lounaisseinässä vain yksi ja kaakkoisseinässä pari. Koko on 4,4 m x 3,9 m. Sisäseinät on veistetty kirveellä tasaisiksi, samoin salvosten kohdat ulkopuolelta. Seinäsammalta tilkkeenä, kaksipuoliset sahalla tehdyt koirankaulasalvokset. Kattopuita on jäljellä, katon rakenteita on sidottu yhteen piikkilangalla. Ikkuna luoteisseinällä, sen karmit ovat jäljellä, ne on osin kiinnitetty puutapeilla. Myös lasin kappaleita on jäljellä, ikkunan yläpuolinen hirsi on osin hiiltynyt. Oviaukon reunassa on karapuu vain alimmissa hirsissä. Kiuas kaakkoisnurkassa. Seinässä on mahdollinen lauteiden tukipuu. Rakennelma vaikuttaa olevan sauna. (x 3480002, y 7510472)			
Saunasta noin 15 m itään on maahan kaatunut pätkä haljispuolikkaista tehtyä seinää. Puut ovat 1,8 m pitkiä. Mahdollisesti käymälän jäännös. (x 3480016, y 7510474)			
Saunasta noin 40 m pohjoiseen on hieman suuremman hirsirakennuksen huonosti säilynyt jäännös. Se on luode-kaakko suuntainen, koko 9,5 m x 8,8 m. Siinä on vain yksittäiset seinähirret jäljellä, mutta runsaasti kattopuita, haljispuolikkaita joissa on kuoppa päissä ja keskellä. Ympäriellä on hirsiä, kuin kämpppää olisi hajotettu. Päällä kasvaa koivuja. (x 3479992, y 7510510)			
Edellisestä noin 50 m pohjoiseen on paremmin säilynyt kämpän jäännös. Se on huolellisesti			

valmistettu, koko 8,4 m x 8,4 m, Pääilmansuuntien mukainen. Neljä hirsikertaa jäljellä, osa hirsistä on tipahtanut seinälinjan ulkopuolelle. Sisäseinät on veistetty tasaisiksi, ja salvosten kohdat ulkopuolelta. Sahalla tehdyt yläpuoliset salvokset. Pohjoisseinällä on laveritaso joka on tuettu seinähirsien väliin, poikittaiset puut tasossa. Länsiseinällä on oviaukko, karapuun kolot päissä. Päällä kasvaa koivuja. (x 3479984, y 7510561)

Noin 60 m länsilounaaseen edellisestä, ja noin 20 m kaakkoon talvitiestä, on hirsikämpän jäännös. Siitä on jäljellä pari hirsikertaa, päätykolmion hirsiiä, kurkihirsi ja kattopuita, ilmeisesti ollut lautakatto. Pääilmansuuntien mukainen, koko 7,4 m x 7,2 m. Sisäseinät on veistetty tasaisiksi. Päällä kasvaa pieniä koivuja. (x 3479925, y 7510540)

Kohteen rajaus

Kohde rajautuu havaittujen rakenteiden lähiympäristöön.

Tulkinta

Toisen maailmansodan aikaisen vankisavotan kämppiä.

Lisätietoja

Toimenpiteet

Tarkastukset

Tila: 3 Toteutettu Laji: 6 Suojeluarvojen tarkastus Tarkastusvuosi: 2013
Tarkastuspvm: 11.7.2013 Tarkastaja: J.-P. Joonas
Kuvaus: KMO kulttuuriperintöinventointi

**Viranomais-
rekisterinro:**

Kunto: 2 Keskinertainen

Olotila: 2 Ei käytössä

Arvotus: 8 Muu suojeluarvo

**Kohteen
suojaus:** 9 Muu suojeluarvo

Selitys:

Selitys:

**Ympäristön
suojaus:**

0 Ei määritelty

Selitys:



Suuren nelihuoneisen kämpän pohja, kuvattu länteen.

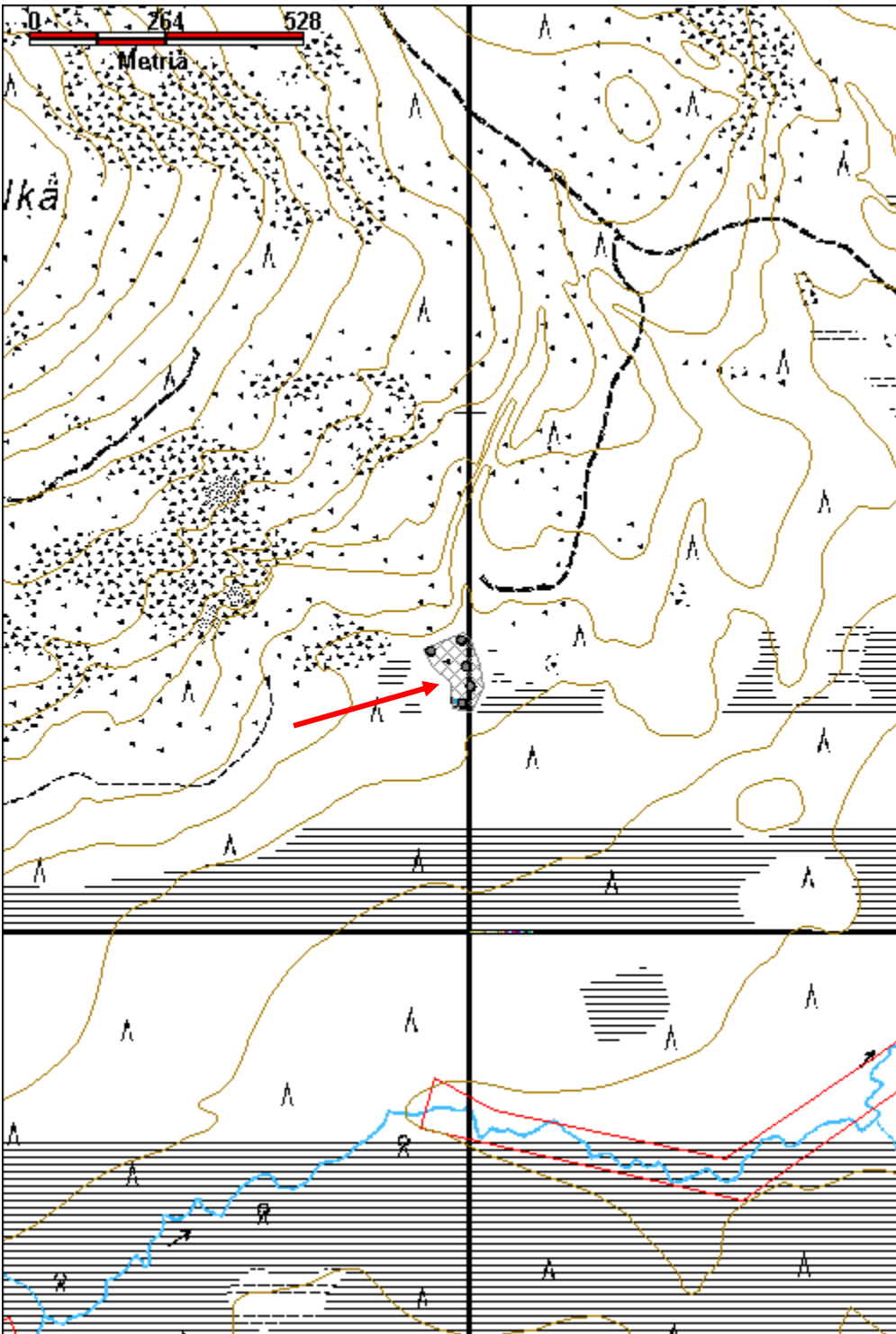


Mahdollinen saunan jäännös kuvattuna luoteeseen.



Huolellisesti valmistetun kämpän jäännös, kuvattu kaakkoon.

Kohdetyyppi:	2 Asuinpaikat?	Copyright:	© Metsähallitus 2008 © Maanmittauslaitos 1/MML/08
Koordinaatit:	X 7510499, Y 3479968, Z 215	Mittakaava:	1:10000



Kevitsa 2 merkkipuu 1		MH-tunnus: 162317	
Kohdetyyppi:	11 Taide/muistomerkit	Haltija:	191 Metsätalous Itä-Lappi
Ajoitus:	7116 Uusi aika	Ylläpitäjä:	191 Metsätalous Itä-Lappi
Rakentamisvuosi:		Kunta:	758 SODANKYLÄ
Lukumäärä:	1		
Koordinaattiselitys:		Geometria tuotettu:	4 Gps-mittaus, korjaamaton
Koordinaatit:	X 7510723, Y 3498818, Z 307	Löydöt:	
<i>Taustatiedot</i>			
Timo Jussila ja Timo Sepänmaa ovat löytäneet kohteen vuoden 2010 Kevitsan kaivospiirin inventoinnissa.			
<i>Ympäristön kuvaus</i>			
Kohde sijaitsee lähellä Kevitsan lakea, korkeimman kohdan kaakkoispuolella. Maaperä on kivinen, ympäristössä kasvaa harvaa sekametsää, mäntyjä ja koivuja.			
<i>Kohteen kuvaus</i>			
Vanha, sisältä laho kelo, jonka halkaisija on n. 35 cm ja pituus noin seitsemän metriä. Siihen on noin 1,6 m korkeudelle kaiverrettu nimikirjaimet P J M. Kirjaimet on veistetty puuhun sen jo kelouduttua, koska kohdalla ei ole jälkiä pilkasta. Lisäksi tekstin "fontti" on varsin modernin näköinen, joten kaiverrus ei vaikuta olevan kovin vanha. Kirjaimien vieressä on pieni pilkka johon on isketty kruunuleima, ja puun vastakkaisella puolella on toinen samanlainen. Puussa on useita eläinten koloja.			
<i>Kohteen rajaus</i>			
Kohde rajautuu pistemäisesti.			
<i>Tulkinta</i>			
Vanha leimapuu.			
<i>Lisätietoja</i>			
T. Jussila ja T. Sepänmaa, Sodankylä Kevitsan kaivospiirin YVA-alueen muinaisjäännösinventointi 2010.			
<i>Toimenpiteet</i>			
<i>Tarkastukset</i>			
Tila: 3 Toteutettu	Laji: 6 Suojeluarvojen tarkastus	Tarkastusvuosi: 2013	
Tarkastuspvm: 6.8.2013		Tarkastaja: J.-P. Joonas	
Kuvaus: KMO kulttuuriperintöinventointi			

Viranomais- rekisterinro:		Kunto:	2 Keskinertainen
Arvotus:	8 Muu suojeuarvo	Olotila:	2 Ei käytössä
Selitys:		Kohteen suoja:	9 Muu suojeuarvo
		Selitys:	
Ympäristön suoja:	0 Ei määritetty		
Selitys:			

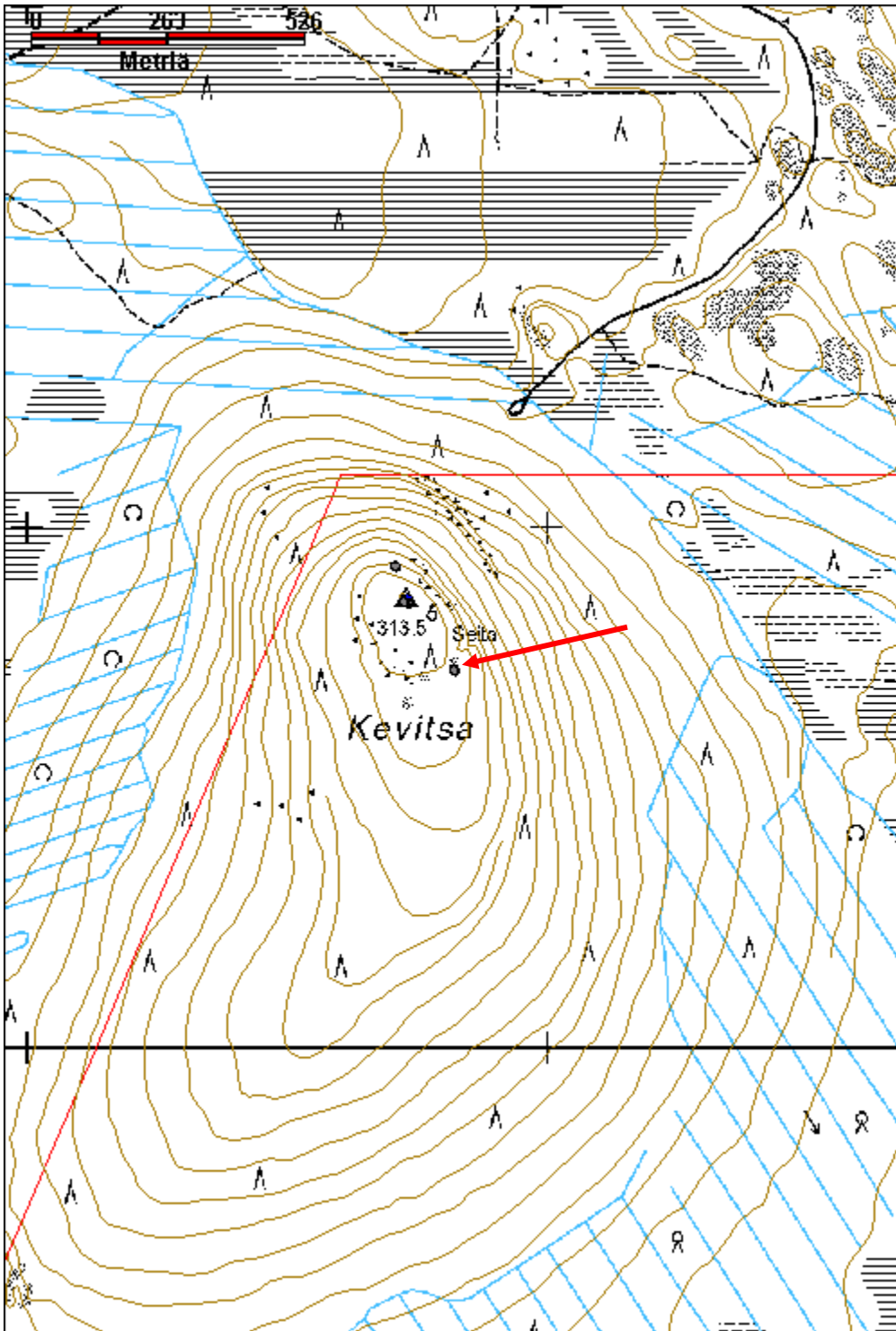


Kelon kyljessä kaiverrus P J M, kuvattu itään.



Vanha kruunuleima, kuvattu itään.

Kohdetyyppi:	11 Taide/muistomerkit	Copyright:	© Metsähallitus 2008 © Maanmittauslaitos 1/MML/08
Koordinaatit:	X 7510723, Y 3498818, Z 307	Mittakaava:	1:10000



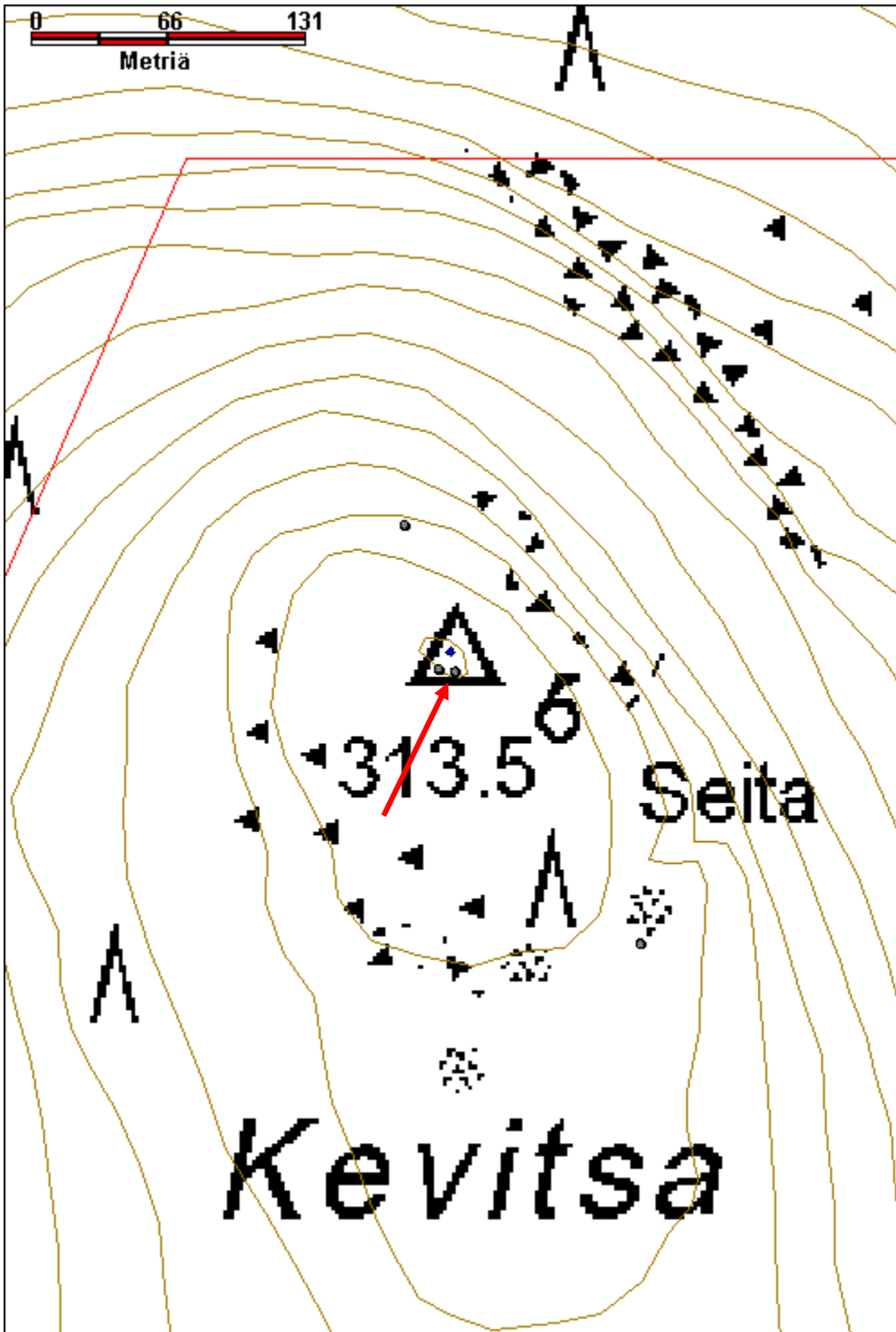
Kevitsa 3 kolmiomittauspiste		MH-tunnus: 162322	
Kohdetyyppi:	99 Muu/määrittelemätön	Haltija:	191 Metsätalous Itä-Lappi
Ajoitus:	7116 Uusi aika	Ylläpitäjä:	191 Metsätalous Itä-Lappi
Rakentamisvuosi:		Kunta:	758 SODANKYLÄ
Lukumäärä:	1		
Koordinaattiselitys:		Geometria tuotettu:	4 Gps-mittaus, korjaamaton
Koordinaatit:	X 7510853, Y 3498730, Z 315	Löydöt:	
<i>Taustatiedot</i>			
T. Lassila ja T. Sepänmaa, Kevitsan kaivospiirin inventointi.			
<i>Ympäristön kuvaus</i>			
Kohde sijaitsee Kevitsan korkeimmalla kohdalla. Maaperä on kivikoinen, ympärillä kasvaa harvaa metsää, koivuja ja mäntyä.			
<i>Kohteen kuvaus</i>			
Paikalla on kivikasa jossa on ollut pystyssä kolmiomittauspiste. Kivikasan halkaisija on noin 2,5-3 m. Mittauspisteen pylväk on kaatunut kasan viereen, sen päässä on kolmisivuinen merkki, joka vaikuttaa varsin uudelta, laudat ovat hyvässä kunnossa. Pylväs on noin 5 m pitkä. Kasan vieressä on ilmakuvausristin kehikko, jonka keskellä on kiveen upotettu terästappi, kivissä on paikoin valkoista maalia.			
<i>Kohteen rajaus</i>			
Kohde rajautuu pistemäisesti.			
<i>Tulkinta</i>			
Kolmiomittauspiste.			
<i>Lisätietoja</i>			
T. Jussila ja T. Sepänmaa, Sodankylä Kevitsan kaivospiirin YVA-alueen muinaisjäännösinventointi 2010.			
<i>Toimenpiteet</i>			
<i>Tarkastukset</i>			
Tila: 3 Toteutettu	Laji: 6 Suojeluarvojen tarkastus	Tarkastusvuosi: 2013	
Tarkastuspvm: 6.8.2013	Tarkastaja: J.-P. Joonas		
Kuvaus: KMO kulttuuriperintöinventointi			

Viranomais- rekisterinro:		Kunto:	3 Huono
Arvotus:	8 Muu suojeleuarvo	Olotila:	2 Ei käytössä
Selitys:		Kohteen suojaelu:	9 Muu suojeleuarvo
		Selitys:	
Ympäristön suojaelu:	0 Ei määritelty		
Selitys:			



Kolmiomittauspiste ja sen vieressä ilmakehuvausristin jäänteet, kuvattu itään.

Kohdetyyppi:	99 Muu/määrittelemätön	Copyright:	© Metsähallitus 2008 © Maanmittauslaitos 1/MML/08
Koordinaatit:	X 7510853, Y 3498730, Z 315	Mittakaava:	1:2500



Kevitsa 4 kolmiomittauspiste 2		MH-tunnus: 162324	
Kohdetyyppi:	99 Muu/määrittelemätön	Haltija:	191 Metsätalous Itä-Lappi
Ajoitus:	7116 Uusi aika	Ylläpitäjä:	198 Metsätalous Ylä-Lappi
Rakentamisvuosi:		Kunta:	758 SODANKYLÄ
Lukumäärä:	1		
Koordinaattiselitys:		Geometria tuotettu:	4 Gps-mittaus, korjaamaton
Koordinaatit:	X 7510854, Y 3498722, Z 315	Löydöt:	
<i>Taustatiedot</i>			
T. Jussila ja T. Sepänmaa ovat havainneet paikalla merkkipuun, johon on kaiverrettu kirjaimet P ja V.			
<i>Ympäristön kuvaus</i>			
Kohde sijaitsee Kevitsan korkeimmalla kohdalla. Maaperä on kivikkoista.			
<i>Kohteen kuvaus</i>			
Kolmiomittauspiste ja merkkipuun. Kaksihaarainen kelo jossa on noin 1,7 m korkeudella kaiverrettu kirjain V. Mainittua P kirjainta ei enää erotu, koska puun pinta on maatonut pois. Kirjain on veistetty puuhun sen jo kelouduttua koska ympärillä ei ole pilkkaa. Kelo on noin 10 m pitkä. Sen toisessa latvassa on kiinni naulattu riuku, joka on jo pitkälle lahonnut. Toinen latvahaara ja oksia näyttää sahatun poikki. Eli kyseessä on kolmiomittauspiste, vieressä olevaa pisteettä vanhempi. Oksien varassa on kaksi ohutta riukua, joista ainakin toinen on ehkä osa kolmiomittauspisteen riukua.			
<i>Kohteen rajaus</i>			
Kohde rajautuu pistemäisesti.			
<i>Tulkinta</i>			
Kolmiomittauspiste ja merkkipuun.			
<i>Lisätietoja</i>			
T. Jussila ja T. Sepänmaa, Sodankylä Kevitsan kaivospiirin YVA-alueen muinaisjäännösinventointi 2010.			
<i>Toimenpiteet</i>			
<i>Tarkastukset</i>			
Tila: 3 Toteutettu	Laji: 6 Suojeluarvojen tarkastus	Tarkastusvuosi: 2013	
Tarkastuspvm: 6.8.2013	Tarkastaja: J.-P. Joona		

Kuvaus: KMO kulttuuriperintöinventointi

Viranomais- rekisterinro:		Kunto:	0 Ei määritelty
Arvotus:	8 Muu suojeluarvo	Olotila:	2 Ei käytössä
Selitys:		Kohteen suojaus:	9 Muu suojeluarvo
		Selitys:	
Ympäristön suojaus:	0 Ei määritelty		
Selitys:			

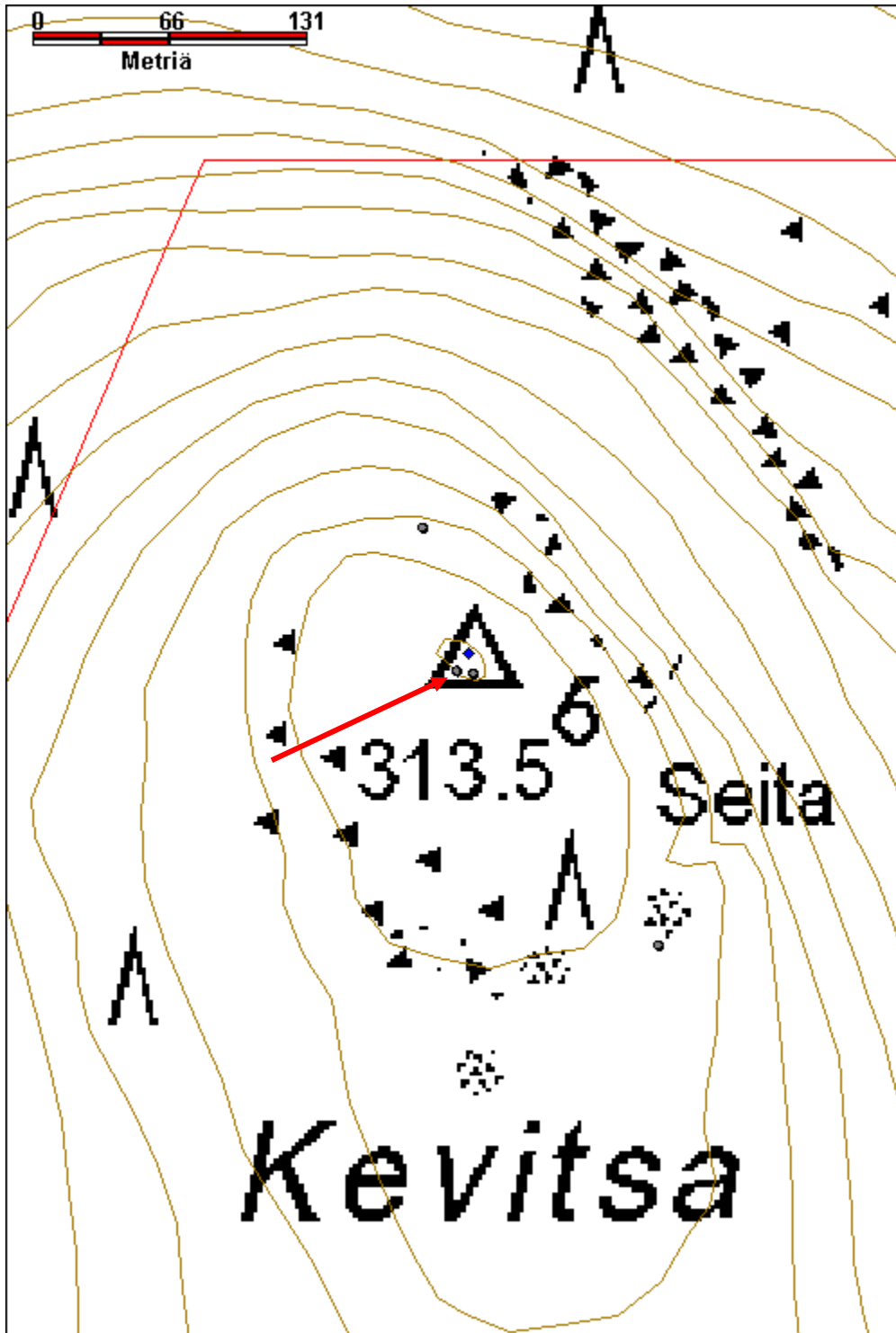


Kaksihaarainen kelo jonka latvassa on ollut kolmiomittauspiste, J.-P. Joonan osoittaa kaiveruksen paikkaa, kuvattu luoteeseen.



Puun kylkeen on kaiverrettu kirjain V, kuvattu luoteeseen.

Kohdetyyppi:	99 Muu/määrittelemätön	Copyright:	© <i>Metsähallitus</i> 2008 © <i>Maanmittauslaitos 1/MML/08</i>
Koordinaatit:	X 7510854, Y 3498722	Mittakaava:	1:2500



Kevitsa 5 merkkipuu 2	MH-tunnus: 162325
------------------------------	--------------------------

Kohdetyyppi:	12 Taide/muistomerkit?	Haltija:	191 Metsätalous Itä-Lappi
Ajoitus:	7116 Uusi aika	Ylläpitäjä:	191 Metsätalous Itä-Lappi
Rakentamisvuosi:		Kunta:	758 SODANKYLÄ
Lukumäärä:	2		

Koordinaattiselitys:		Geometria tuotettu:	4 Gps-mittaus, korjaamaton
Koordinaatit:	X 7510923, Y 3498705, Z 306	Löydöt:	

Taustatiedot

T. Jussila ja T. Sepänmaa ovat 2010 havainneet merkkipuun, jossa on nimikirjaimet MP ja P:n pallukan sisällä pieni tikku-ukko kuvio.

Ympäristön kuvaus

Kohde sijaitsee Kevitsan korkeimman kohdan pohjoispuolella.

Kohteen kuvaus

Suuri kelo, joka on noin 9 m pitkä, rinnankorkeus läpimitta on 55 cm. Puussa on 1,5 m korkeudella kaiverrettu kirjaimet MP yhteen kirjoitettuna, kirjainten alla on poikittainen viiva. Mainittu tikku-ukko on toukan syömäjälki, ei kaiverrus. Kirjainten ympärillä ei ole pilkkaa eli kaiverrus on tehty keloon. Vastakkaisella puolella on pieni pilkka jossa kruunuleima.

Kelosta noin 8 m itään on hieman pienempi kelo, jossa on kaksi pientä pilkkaa, joissa on kruunuleimat.

Kohteen rajaus

Kohde rajautuu havaittujen rakenteiden lähiympäristöön.

Tulkinta

Merkki- ja leimapuita.

Lisätietoja

T. Jussila ja T. Sepänmaa, Sodankylä Kevitsan kaivospiirin YVA-alueen muinaisjäännösinventointi 2010.

Toimenpiteet***Tarkastukset***

Tila: 3 Toteutettu Laji: 6 Suojeluarvojen tarkastus Tarkastusvuosi: 2013
Tarkastuspvm: 6.8.2013 Tarkastaja: J.-P. Jona
Kuvaus: KMO kulttuuriperintöinventointi

Viranomais- rekisterinro:		Kunto:	2 Kesinkertainen
Arvotus:	8 Muu suojeluarvo	Olotila:	2 Ei käytössä
Selitys:		Kohteen suojaus:	9 Muu suojeluarvo
		Selitys:	
Ympäristön suojaus:	0 Ei määritelty		
Selitys:			

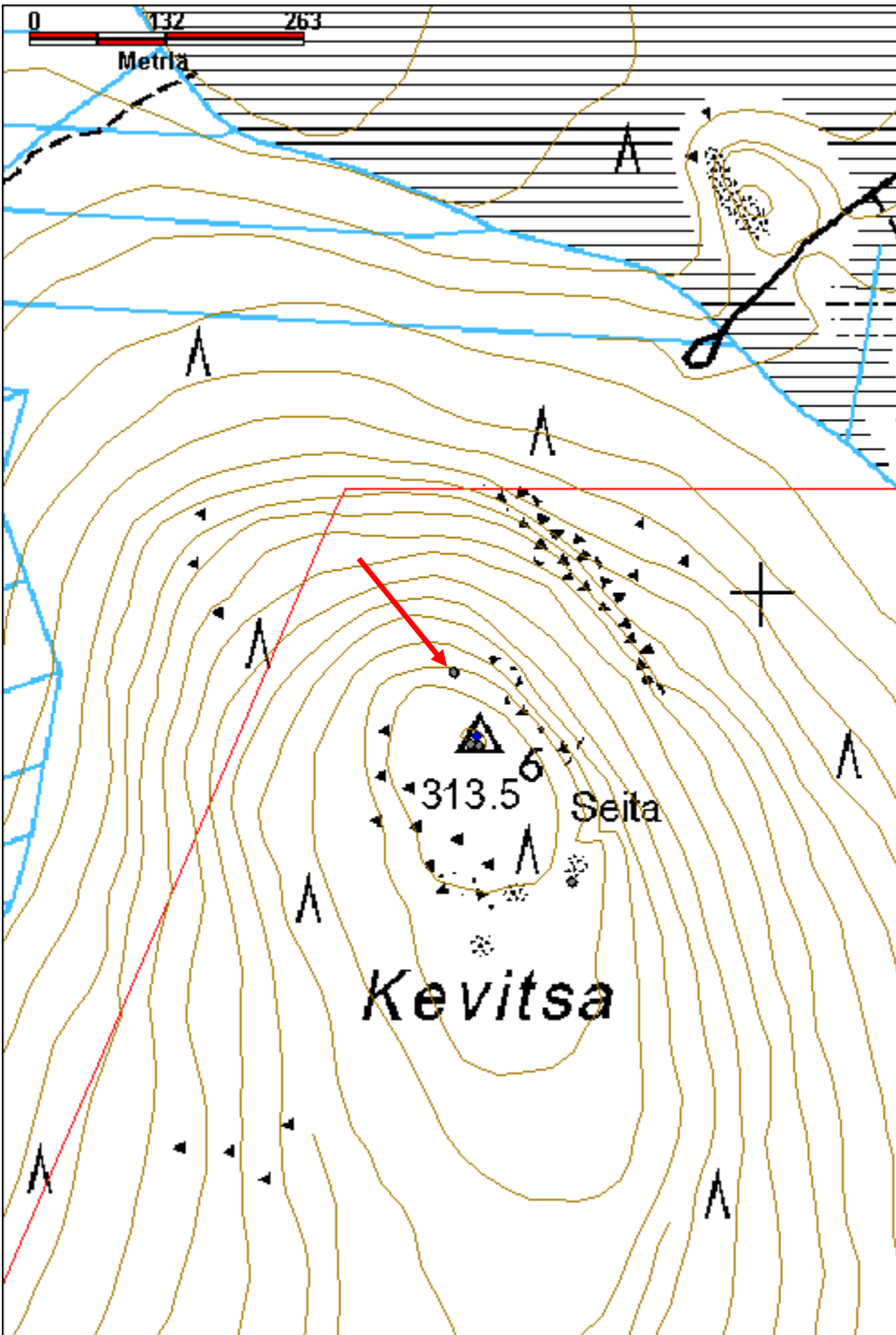


Kelo, vanha leimapuu, johon on myös kaiverrettu kirjaimet MP, kuvattu itään.



Kaiverrus MP on tehty keloon, kuvattu itään.

Kohdetyyppi:	12 Taide/muistomerkit?	Copyright:	© <i>Metsähallitus</i> 2008 © <i>Maanmittauslaitos 1/MML/08</i>
Koordinaatit:	X 7510923, Y 3498705, Z 306	Mittakaava:	1:5000



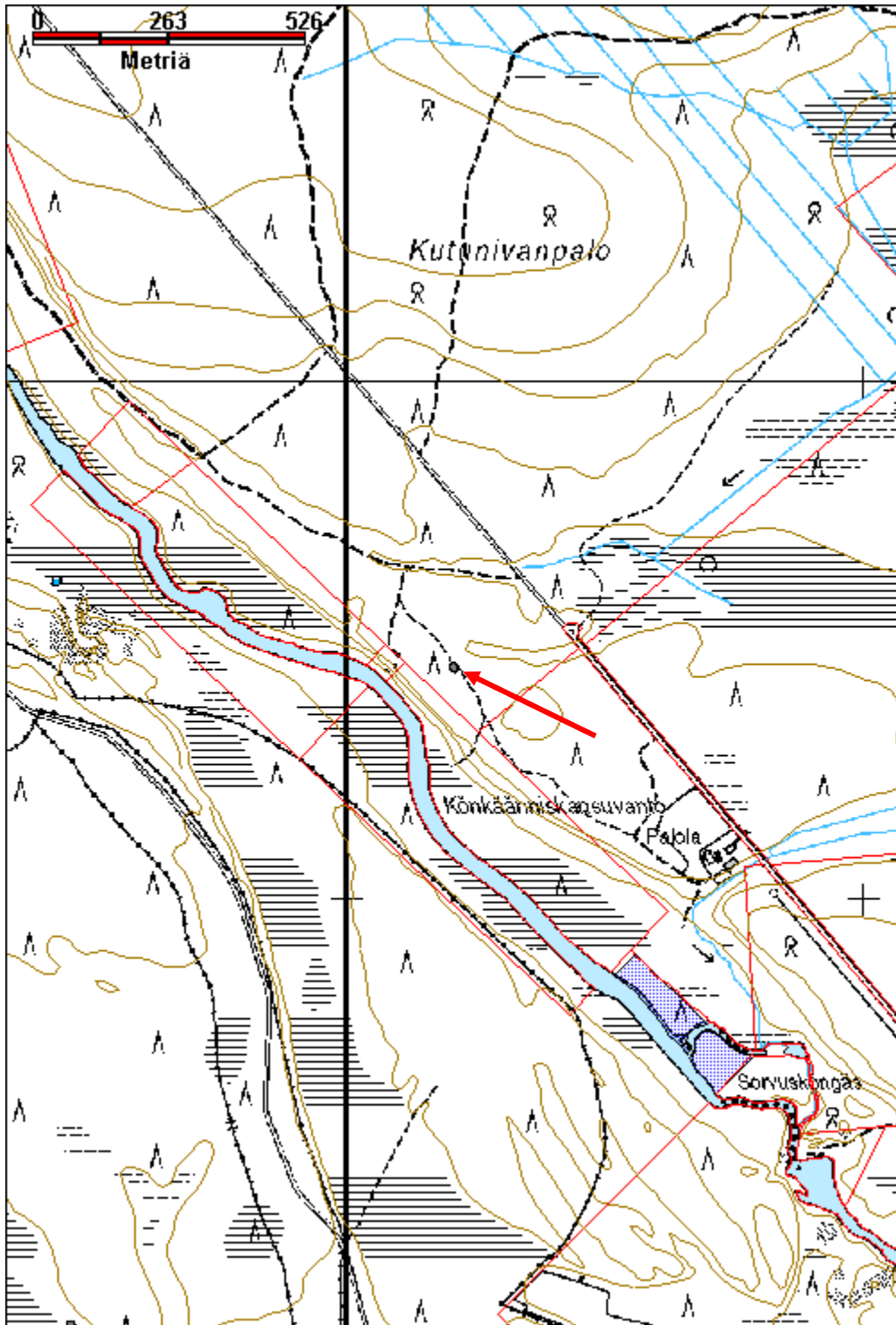
Kutunivanpalo muistokivi		MH-tunnus: 165171	
Kohdetyyppi:	11 Taide/muistomerkit	Haltija:	191 Metsätalous Itä-Lappi
Ajoitus:	7116 Uusi aika	Ylläpitäjä:	191 Metsätalous Itä-Lappi
Rakentamisvuosi:		Kunta:	758 SODANKYLÄ
Lukumäärä:	1		
Koordinaattiselitys:		Geometria tuotettu:	4 Gps-mittaus, korjaamaton
Koordinaatit:	X 7504447, Y 3460207, Z 217	Löydöt:	
<i>Taustatiedot</i>			
Metsuri Asko Moskuvaara kertoi kohteesta. Eino Moskuvaara on talvisodan veteraani.			
<i>Ympäristön kuvaus</i>			
Kohde sijaitsee Kutunivanpalon kaakkoispuolella, Sattasen Könkääniskansuvannon kohdalla, joen suuntaisen ajouran lounaispuolella, noin 2 m ajouran reunasta. Maasto on tasaista kuivaa kangasta, ohut aluskasvillisuus jäkälää ja varpukasveja. Maaperä on kivinen.			
<i>Kohteen kuvaus</i>			
Pieni muistokivi maassa, huonosti havaittavissa. Tumma laattakivi joka on kiinnitetty toisen kiven päälle, koko on 40 cm x 40 cm. Kivessä kasvaa jäkälää, ja kaiverrettu teksti erottuu huonosti. Teksti: MOSKUVAARA EINO † 9.6.1972			
<i>Kohteen rajaus</i>			
Kohde rajautuu pistemäisesti.			
<i>Tulkinta</i>			
Muistokivi.			
<i>Lisätietoja</i>			
<i>Toimenpiteet</i>			
<i>Tarkastukset</i>			
Tila: 3 Toteutettu		Laji: 6 Suojeluarvojen tarkastus	
Tarkastuspvm: 19.6.2013		Tarkastaja: J.-P. Jona	
Kuvaus: KMO kulttuuriperintöinventointi		Tarkastusvuosi: 2013	

Viranomais- rekisterinro:		Kunto:	1 Hyvä
Arvotus:	8 Muu suojeleuarvo	Olotila:	2 Ei käytössä
Selitys:		Kohteen suojaelu:	9 Muu suojeleuarvo
		Selitys:	
Ympäristön suojaelu:	0 Ei määritelty		
Selitys:			



Pieni muistokivi on aivan tien vieressä, mutta on huonosti havaittavissa, kuvattu etelään.

Kohdetyyppi:	11 Taide/muistomerkit	Copyright:	© Metsähallitus 2008 © Maanmittauslaitos 1/MML/08
Koordinaatit:	X 7504447, Y 3460207, Z 217	Mittakaava:	1:10000



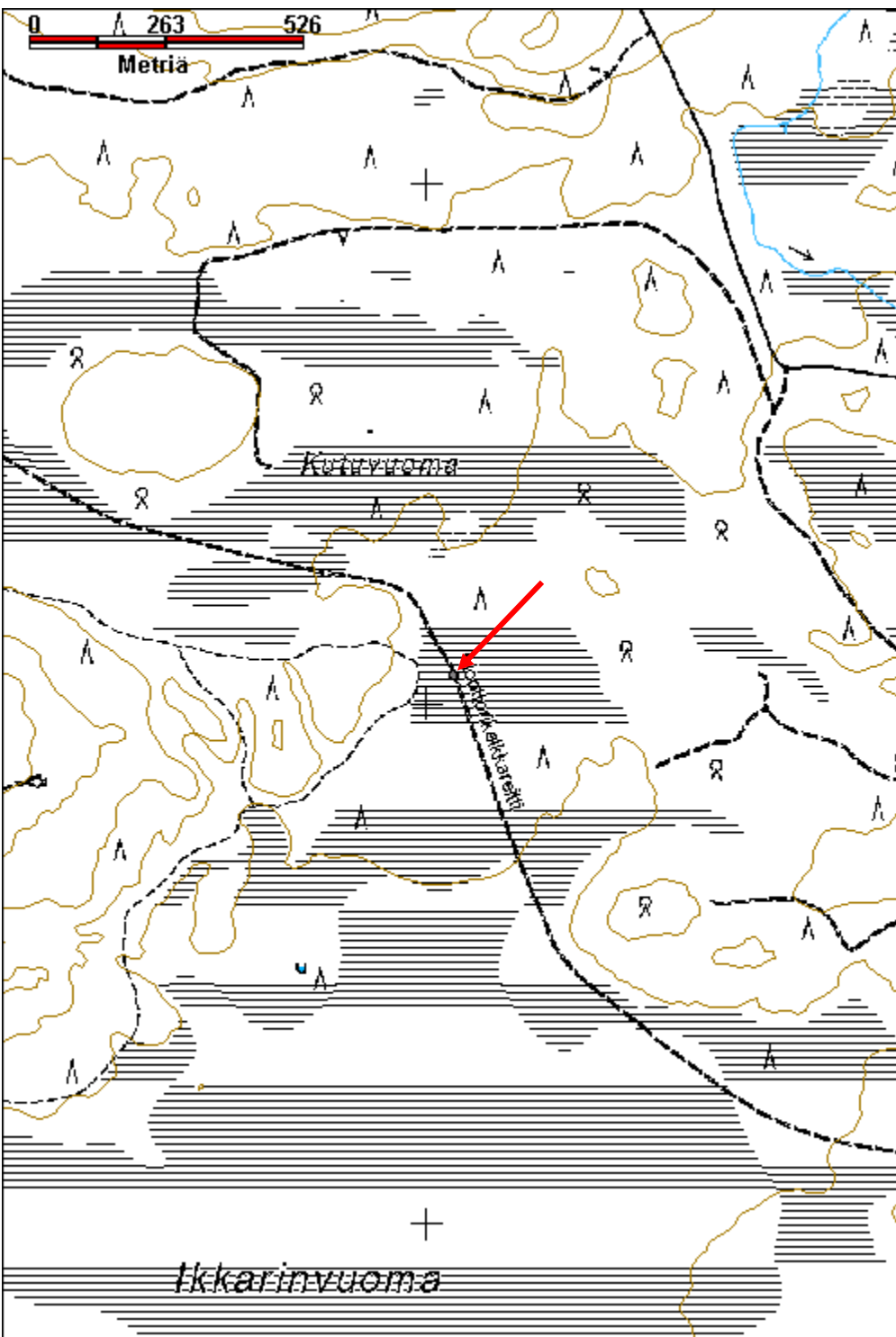
Kutuvuoma niittylato jäännös		MH-tunnus: 163388	
Kohdetyyppi:	9 Valmistuspaikat/työpaikat	Haltija:	191 Metsätalous Itä-Lappi
Ajoitus:	7116 Uusi aika	Ylläpitäjä:	191 Metsätalous Itä-Lappi
Rakentamisvuosi:		Kunta:	758 SODANKYLÄ
Lukumäärä:	1		
Koordinaattiselitys:		Geometria tuotettu:	4 Gps-mittaus, korjaamaton
Koordinaatit:	X 7502054, Y 3451049, Z 231	Löydöt:	
<i>Taustatiedot</i>			
Poroisäntä Pentti Kauppi kertoi kohteesta, se on merkitty myös peruskarttaan.			
<i>Ympäristön kuvaus</i>			
Kohde sijaitsee Ikkarinlehdon itäpuolella, aivan kelkkareitin vieressä, sen länsipuolella. Alue on heinäsuota jossa kasvaa koivuja ja muutamia mäntyjä.			
<i>Kohteen kuvaus</i>			
Lähes ehjä niittylato, seinät lähes täysin ehjät, ainoastaan oviaukon toinen puoli on osin romahtanut. Kattopuita on osin säilynyt paikallaan, osa on tipahtanut sisälle ja osa on nojallaan seinää vasten. Myös sammaloituneita lattiapuita on jäljellä. Seinät on tehty pääosin haljispuolikkaista ja osin pyöröpuista, katto on tehty halkaistuista laudoista. Ladon koko on 4,2 m x 3,8 m. Seinässä on kaiverretut nimikirjaimet AKSH? Päätyseinässä on kolot hirsien välissä kuivauspuille, puiden päät veistetty sopivaksi. Salvokset on veistetty kirveellä.			
<i>Kohteen rajaus</i>			
Kohde rajautuu pistemäisesti.			
<i>Tulkinta</i>			
Niittylato.			
<i>Lisätietoja</i>			
Peruskarttaan on merkitty toinen niittylato noin 500 m pohjoiseen, x 3450892, y 7502524.			
<i>Toimenpiteet</i>			
<i>Tarkastukset</i>			
Tila: 3 Toteutettu		Laji: 6 Suojeluarvojen tarkastus	Tarkastusvuosi: 2013
Tarkastuspvm: 25.6.2013		Tarkastaja: J.-P. Jona	
Kuvaus: KMO kulttuuriperintöinventointi			

Viranomais- rekisterinro:		Kunto:	1 Hyvä
Arvotus:	8 Muu suojeuarvo	Olotila:	2 Ei käytössä
Selitys:		Kohteen suojaelu:	9 Muu suojeuarvo
		Selitys:	
Ympäristön suojaelu:	0 Ei määritelty		
Selitys:			



Pääosin haljispuolikkaista tehty lato on säilynyt moottorikelkkareitin vieressä, kuvattu länteen.

Kohdetyyppi:	9 Valmistuspaikat/työpaikat	Copyright:	© Metsähallitus 2008 © Maanmittauslaitos 1/MML/08
Koordinaatit:	X 7502054, Y 3451049, Z 231	Mittakaava:	1:10000



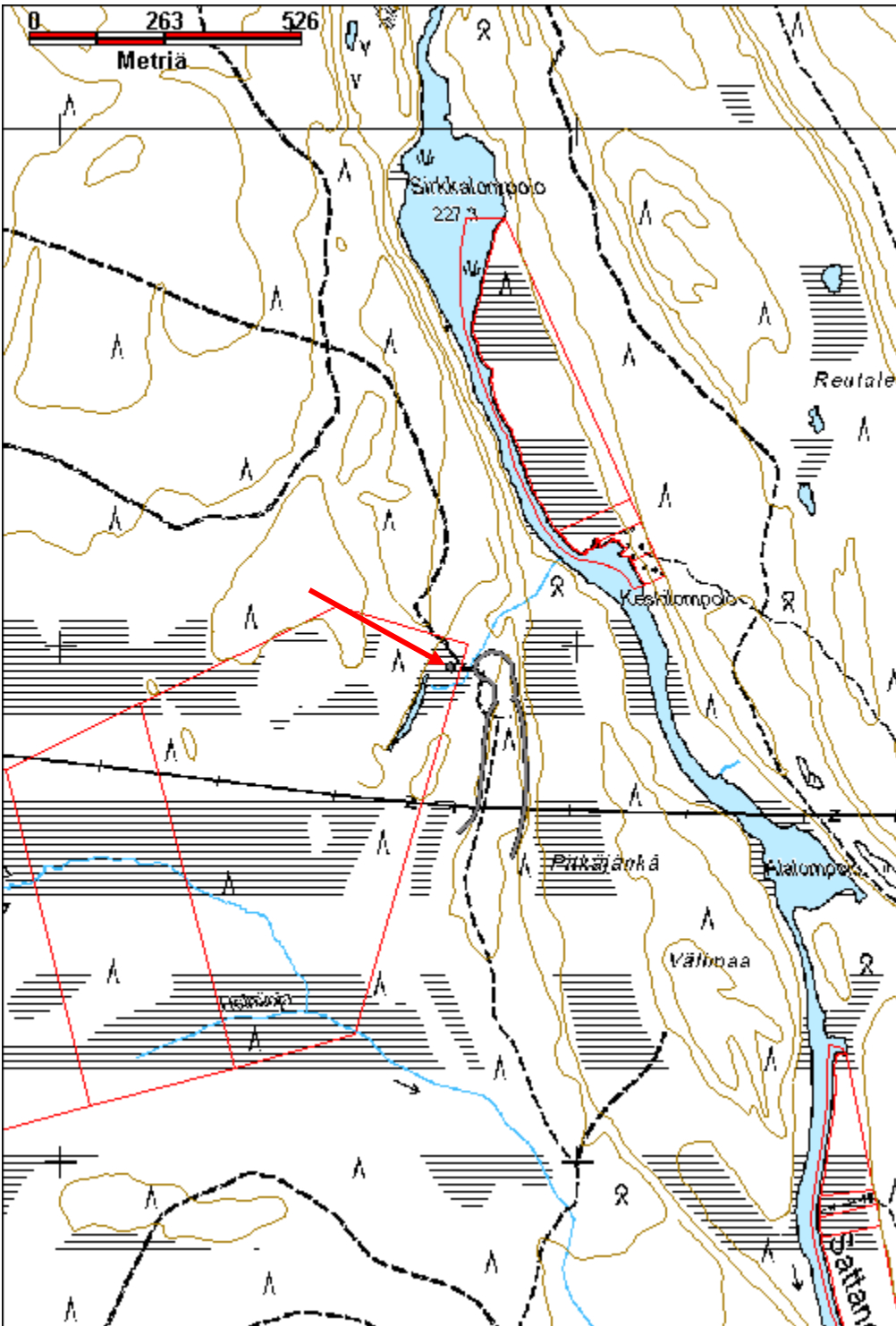
Pitkäjänkä 2 lato jäännös		MH-tunnus: 164250	
Kohdetyyppi:	9 Valmistuspaikat/työpaikat	Haltija:	800 Lapin luontopalvelut
Ajoitus:	7116 Uusi aika	Ylläpitäjä:	800 Lapin luontopalvelut
Rakentamisvuosi:		Kunta:	758 SODANKYLÄ
Lukumäärä:	1		
Koordinaattiselitys:	Keskikoordinaatit	Geometria tuotettu:	4 Gps-mittaus, korjaamaton
Koordinaatit:	X 7513958, Y 3452750, Z 241	Löydöt:	
<i>Taustatiedot</i>			
Uusi löytö.			
<i>Ympäristön kuvaus</i>			
Kohde sijaitsee Sattasen länsipuolella, Keskilompolon lounaispuolella, lähellä Kittilän rajaa. Paikalla on pieni niitty jonka reunassa lato jäännös on, sen vieressä kasvaa koivuja.			
<i>Kohteen kuvaus</i>			
Lato jäännös, seinät tehty pääosin lohkotuista haljispuolikkaista, osa on pyöröpuita. Puut ovat kuorimattomia, paitsi aisattu yhdestä kohdasta. Koko 4, 3 m x 4 m, yhdeksän hirsikertaa jäljellä. Pokasahalla tehdyt salvokset. Katto on tehty riu'uista jotka katettu tuohella ja jäkälillä. Myös lattia on tehty haljispuolikkaista.			
<i>Kohteen rajaus</i>			
Kohde rajautuu pistemäisesti.			
<i>Tulkinta</i>			
Poroitaan liittyvä lato.			
<i>Lisätietoja</i>			
<i>Toimenpiteet</i>			
<i>Tarkastukset</i>			
Tila: 3 Toteutettu		Laji: 6 Suojeluarvojen tarkastus	Tarkastusvuosi: 2013
Tarkastuspv: 26.6.2013		Tarkastaja: J.-P. Joonas	
Kuvaus: KMO kulttuuriperintöinventointi			
Viranomaisrekisterinro:		Kunto:	2 Keskinertainen

Arvotus:	8 Muu suojeuarvo	Olotila:	2 Ei käytössä
Selitys:		Kohteen suojeu:	9 Muu suojeuarvo
Selitys:		Selitys:	
Ympäristön suojeu:	0 Ei määritelty		
Selitys:			



Yleiskuva ladosta, kuvaussuunta luoteeseen.

Kohdetyyppi:	9 Valmistuspaikat/työpaikat	Copyright:	© Metsähallitus 2008 © Maanmittauslaitos 1/MML/08
Koordinaatit:	X 7513958, Y 3452750, Z 241	Mittakaava:	1:10000



Rautio asuintila jäännös		MH-tunnus: 163098	
Kohdetyyppi:	1 Asuinpaikat	Haltija:	191 Metsätalous Itä-Lappi
Ajoitus:	7116 Uusi aika	Ylläpitäjä:	191 Metsätalous Itä-Lappi
Rakentamisvuosi:		Kunta:	758 SODANKYLÄ
Lukumäärä:	3		
Koordinaatti- selitys:	Alueen keskikoordinaatit	Geometria tuotettu:	4 Gps-mittaus, korjaamaton
Koordinaatit:	X 7494124, Y 3460324, Z 202	Löydöt:	
<i>Taustatiedot</i>			
SutiGis/vanha kartta. Vuoden 1965 peruskarttaan paikalle on merkitty Raution tila, jossa on asuinrakennus ja kolme talous- tai varastorakennusta.			
<i>Ympäristön kuvaus</i>			
Kohde sijaitsee Jeesiön kylän pohjoispuolella, Isovaaran koillisreunalla. Vanha talon pihapiiri jossa kasvaa heiniä ja sammalia sekä koivua reunoilla.			
<i>Kohteen kuvaus</i>			
Talon paikka josta on jäljellä vain liuskekivistä muurattu uuni, joka on osin sortunut. Sen nykyinen korkeus on noin 3 m, ja alaosan koko noin 2 m x 2 m. Alareunassa on galvanoitua peltiä.			
Edellisestä noin 20 m itään on pieni uunin jäännös, joka on osin sortunut. Sen on kooltaan noin 1,5 m x 1,5 m ja 1 m korkea. Mahdollinen navetan tai saunan paikka. Pihalla on pari pientä kasaa lautoja, eli kaikki rakennukset on purettu.			
Edellisestä noin 15 m koilliseen, pienehkön kuusen alla ja osin pajupuskan peittämänä on kaivo. Se kuoppa on hirsillä reunustettu, koko n. 1,5 m x 1,5 m. Ympäriellä on pyöreä matala valli.			
<i>Kohteen rajaus</i>			
Kohde rajautuu havaittujen rakenteiden lähiympäristöön.			
<i>Tulkinta</i>			
Vanha tila.			
<i>Lisätietoja</i>			
<i>Toimenpiteet</i>			
<i>Tarkastukset</i>			

Tila: 3 Toteutettu	Laji: 6 Suojeluarvojen tarkastus	Tarkastusvuosi: 2013
Tarkastuspvm: 12.6.2013 Tarkastaja: J.-P. Joonas		
Kuvaus: KMO kulttuuriperintöinventointi		

**Viranomais-
rekisterinro:**

Kunto: 3 Huono

Arvotus: 8 Muu suojeluarvo

Olotila: 2 Ei käytössä

**Kohteen
suojelu:** 9 Muu suojeluarvo

Selitys:

Selitys:

**Ympäristön
suojelu:**

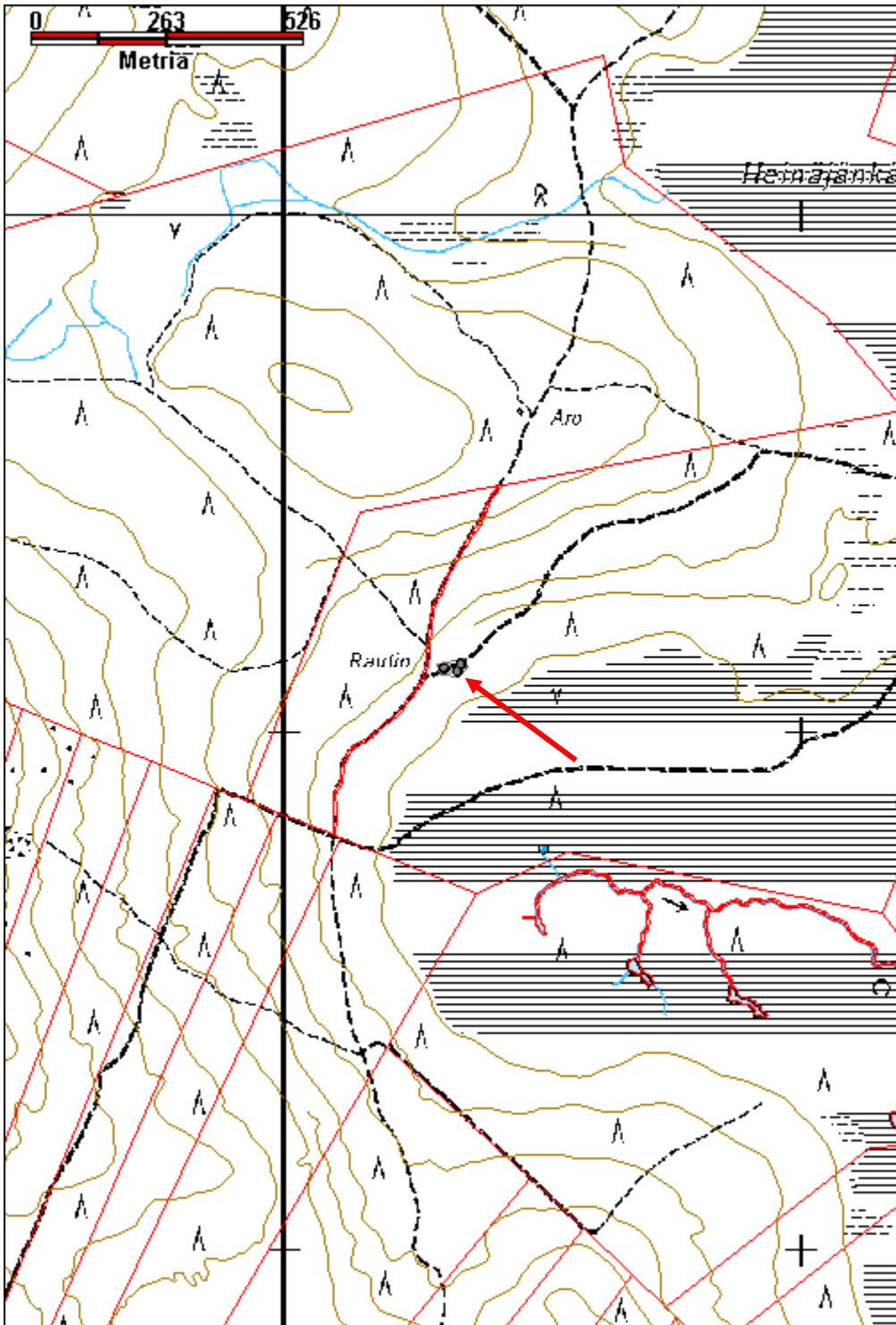
0 Ei määritelty

Selitys:



Päärakennuksen uunin jäännös kuvattuna lounaaseen.

Kohdetyyppi:	1 Asuinpaikat	Copyright:	© Metsähallitus 2008 © Maanmittauslaitos 1/MML/08
Koordinaatit:	X 7494124, Y 3460324, Z 202	Mittakaava:	1:10000



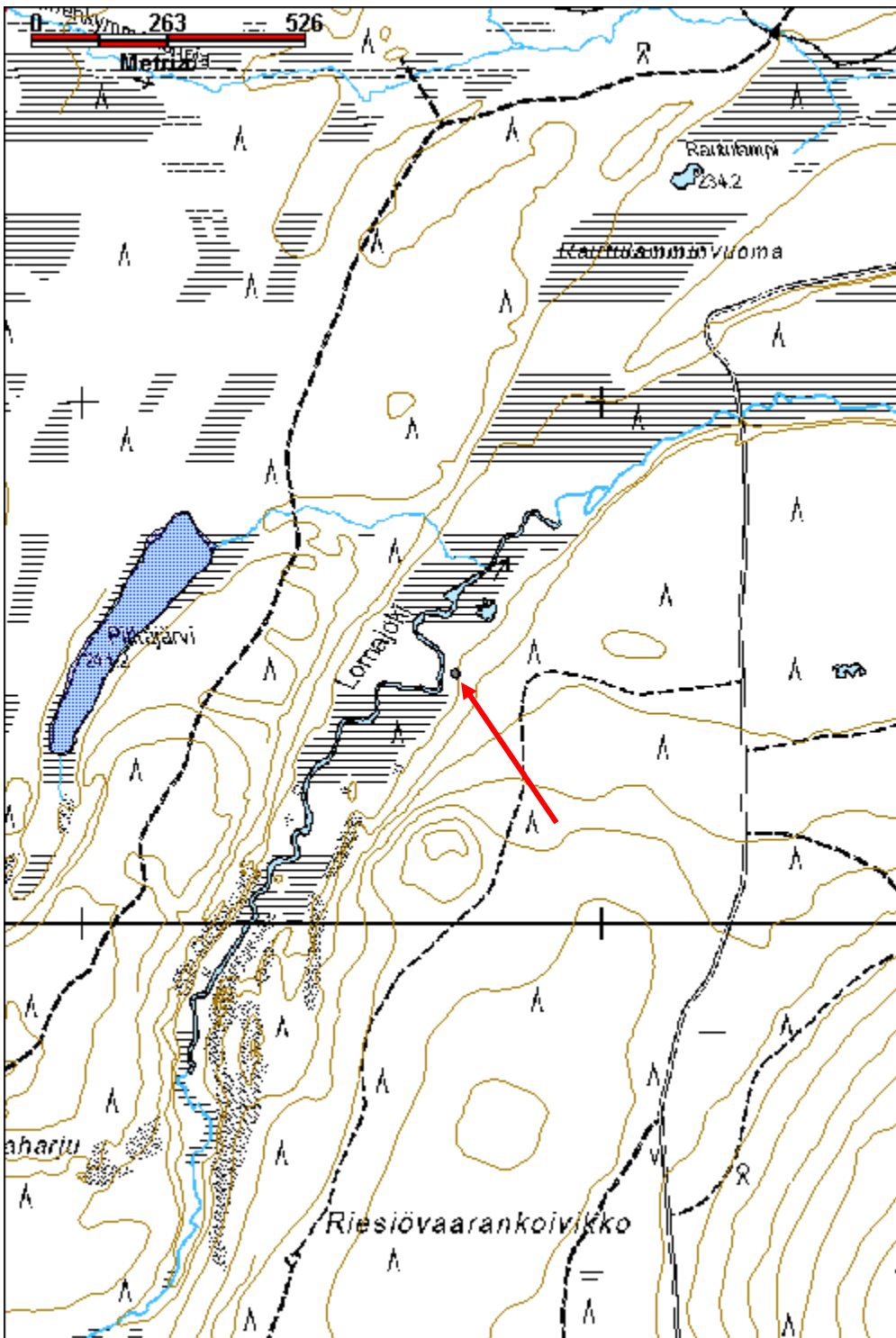
Riesiövaarankoivikko pilkkapuu		MH-tunnus: 163459	
Kohdetyyppi:	11 Taide/muistomerkit	Haltija:	191 Metsätalous Itä-Lappi
Ajoitus:	7116 Uusi aika	Ylläpitäjä:	191 Metsätalous Itä-Lappi
Rakentamisvuosi:		Kunta:	758 SODANKYLÄ
Lukumäärä:	1		
Koordinaattiselitys:		Geometria tuotettu:	4 Gps-mittaus, korjaamaton
Koordinaatit:	X 7510476, Y 3451716, Z 232	Löydöt:	
<i>Taustatiedot</i>			
Jukka Törmänen kertoi pilkkapuusta.			
<i>Ympäristön kuvaus</i>			
Kohde sijaitsee Lomajoen itärannalla, Riesiövaarankoivikon länsireunassa, noin 3 m jokea ympäröivän suon reunasta ja n. 20 m Lomajoesta. Alue on kuivahkoa kangasta jossa kasvaa vanhoja mäntyjä ja kuusen taimia.			
<i>Kohteen kuvaus</i>			
Pilkka on veistetty vanhaan mäntyyn joka on halkaisijaltaan noin 40 cm ja 7 m korkea, se on arviolta ainakin 200 vuotta vanha. Sen pohjoiskyljessä on kooltaan 30 cm x 8 cm kokoinen pilkka joka on kylettynyt. Alareuna on hieman alle metrin korkeudella. Osa puukolla kaiverretusta tekstistä on jäänyt kuoren alle, jäljellä on selvästi erottuva iis, i:n vasemmalla puolella on osa kirjaimesta joka näyttää lähinnä L-kirjaimelta väärin päin. Niiden alla on luvut 92 ja kolmannen numeron osa, mahdollisesti 7 tai 3, eli mahdollisesti 1923 tai 1927. Puun vieressä on nuotiopaikka ja joen rantaa seuraava polun tapainen.			
<i>Kohteen rajaus</i>			
Kohde rajautuu pistemäisesti.			
<i>Tulkinta</i>			
Ilmeisesti 1920-luvulle ajoittuva pilkkapuu.			
<i>Lisätietoja</i>			
<i>Toimenpiteet</i>			
<i>Tarkastukset</i>			
Tila: 3 Toteutettu	Laji: 6 Suojeluarvojen tarkastus	Tarkastusvuosi: 2013	
Tarkastuspvm: 2.7.2013		Tarkastaja: J.-P. Jona	
Kuvaus: KMO kulttuuriperintöinventointi			

Viranomais- rekisterinro:		Kunto:	2 Kesinkertainen
Arvotus:	8 Muu suojeluarvo	Olotila:	2 Ei käytössä
Selitys:		Kohteen suojaus:	9 Muu suojeluarvo
		Selitys:	
Ympäristön suojaus:	0 Ei määritelty		
Selitys:			



Osittain umpeen kasvanut pilkka, mahdollisesti 1920-luvulta.

Kohdetyyppi:	11 Taide/muistomerkit	Copyright:	© Metsähallitus 2008 © Maanmittauslaitos 1/MML/08
Koordinaatit:	X 7510476, Y 3451716	Mittakaava:	1:10000



Räpsylä asuintila jäännös		MH-tunnus: 162253	
Kohdetyyppi:	1 Asuinpaikat	Haltija:	191 Metsätalous Itä-Lappi
Ajoitus:	7116 Uusi aika	Ylläpitäjä:	191 Metsätalous Itä-Lappi
Rakentamisvuosi:		Kunta:	758 SODANKYLÄ
Lukumäärä:	6		
Koordinaatti- selitys:	Alueen keskikoordinaatit	Geometria tuotettu:	4 Gps-mittaus, korjaamaton
Koordinaatit:	X 7500188, Y 3513048, Z 195	Löydöt:	
<i>Taustatiedot</i>			
Vanha kartta, vuoden 1974 topografiseen karttaan paikalle on merkitty neljä talous- ja varastorakennusta. On peruskartassa yhä merkitty niittynä.			
<i>Ympäristön kuvaus</i>			
Sijaitsee Luiron länsirannalla Räpsyputaan kohdalla ja Räpsyojan itäpuolella. Ruohikkoinen aukea jossa kasvaa paikoin koivupöheikköjä ja satunnaisesti kuusia.			
<i>Kohteen kuvaus</i>			
Vanha tilan paikka, jossa on päärakennuksen pohja, toinen pienempi rakennuksen pohja ja kolme hirsikehikkoa sekä kaivon jäännös.			
Talon pohja jossa on suuri pystyssä oleva uuni. Kivien päälle rakennettu talo, josta on jäljellä alimmat hirret ja lattia, koko 12,5 m x 7 m. Päällä kasvaa tiheästi koivuja, sammalta ja heinää. Talo on ilmeisesti purettu. Kaksi erillistä piisiä, joiden välissä on seinän levyinen rako. Suurempi piisi on lähes ehjä, piippu ulottuu n. 5 metrin korkeuteen, alaosan koko n. 2,4 m x 2,2 m. Piisit on tehty ohuista liuske kivistä. Pienempi piisi on osin sortunut yläreunasta, sen vieressä on seinän vieressä tai lattialla ollutta peltiä. Piisin vaakapintojen päällä kasvaa sammalta ja heinää. Väliseinä piisien välissä, eli talossa on ollut ainakin kaksi huonetta. Hirret ovat ilmeisesti sahattuja pelkkahirsiä. Talon alta löytyi puuesine, kooltaan 35 cm x 25 cm, jossa huolellisesti tehty liitos. (x 3512995, y 7500201)			
Talonpohjasta noin 25 m itään on kaivon kuoppa jossa on hirret reunoissa. Koivupuskan piilottama ja vaarallinen, tulisi peittää. (x 3513023, y 7500208)			
Kaivon vieressä, sen itäpuolella on rakennusjäännös jossa on pieni piisi. Päällä kasvaa tiheästi koivua, nokkosia ja heinää, tiheän kasvillisuuden alue on kooltaan noin 12 m x 7 m. Ei muita rakenteita näkyvissä, kasvillisuus estää tekemästä tarkempia havaintoja. Suuri saunaksi, eli mahdollisesti navetta. (x 3513029, y 7500211)			
Noin 70 m itään edellisestä, peltoalueen reunassa, osittain metsän puolella on lato jäännös. Se on osittain säilynyt, kaakkoisnurkassa on vielä kahdeksan hirsikertaa jäljellä, koillisnurkassa ei yhtään. Rakennelma on itä-länsi suuntainen, koko 5,4 m x 5,1 m. Se on valmistettu pienistä hirsistä, jotka on aisattu molemmista sivuista. Puut on kaadettu ja katkaistu sahalla. Salvokset on			

tehty kirveellä, hirren alapuoliset kolot. Hieman kattorakenteita on jäljellä. (x 3513107, y 7500222)

Edellisestä noin 50 m lounaaseen on rakennuksen jäännös, joka on valmistettu kirveellä veistetyistä pelkkahirsistä. Hirret on varattu, tilkkeenä sammalia. Lattia on osin säilynyt. Rakennus on siirretty tai aiottu siirtää, koska hirsissä on kerrosmerkinnät, ylin 8 ja alin 3. Rakennus on osittain siirtynyt pois paikaltaan, kolme alinta hirsikertaa on n. 30 cm sivussa muusta seinästä. Koko 4,9 m x 4,9 m, suuntaus väli-ilmansuuntien mukainen. Kuusi tai kolme hirsikertaa jäljellä. Kaksipuoliset suorakulmaiset salvokset. Ulkoseinässä on useita porattuja reikiä. Ikkunan aukon reunassa on viistoon porattuja tapin reikiä. Länsinurkassa on liuskekivistä tehty piisi, n. 50 cm korkea, koko 1,2 m x 1 m. Päällä kasvaa tiheästi pientä koivua. Koon perusteella rakennelma on mahdollisesti sauna.

(x 3513073, y 7500179)

Edellisestä noin 30 m lounaaseen on mahdollisen ladon jäännös, sijaitsee metsän ja niityn reunassa. Jäljellä on vain kolme maatunutta ja aluskasvillisuuden osin peittämää hirttä. Rakennelman koko on noin 5 m x 7 m. Päällä kasvaa koivuja. Vieressä oleva metsä on uudistuskypsää, niitty on vanhaa peltoa jossa kasvaa koivikko. (x 3513047, y 7500157)

Kohteen rajaus

Kohde rajautuu havaittujen rakenteiden perusteella.

Tulkinta

Vanha Räpsylän tila.

Lisätietoja

Toimenpiteet

Tarkastukset

Tila: 3 Toteutettu Laji: 6 Suojeluarvojen tarkastus Tarkastusvuosi: 2013
Tarkastuspvm: 22.7.2013 Tarkastaja: J.-P. Joona
Kuvaus: KMO kulttuuriperintöinventointi

Viranomais- rekisterinro:

Kunto: 2 Keskinertainen

Arvotus: 8 Muu suojeluarvo

Olotila: 2 Ei käytössä

**Kohteen
suojaus:** 9 Muu suojeluarvo

Selitys:

Selitys:


Ympäristön suojaus:

0 Ei määritelty

Selitys:



Liuskekivistä valmistettu piisi, vasemmassa reunassa näkyvän toisen piisin piippu on alkanut sortua, kuvattu länteen.



Rakennuksen 3 seinä on osin poissa paikoiltaan, kuvattu pohjoiseen.



Rakennuksen 3 sisällä oleva piisi, kuvattu luoteeseen.

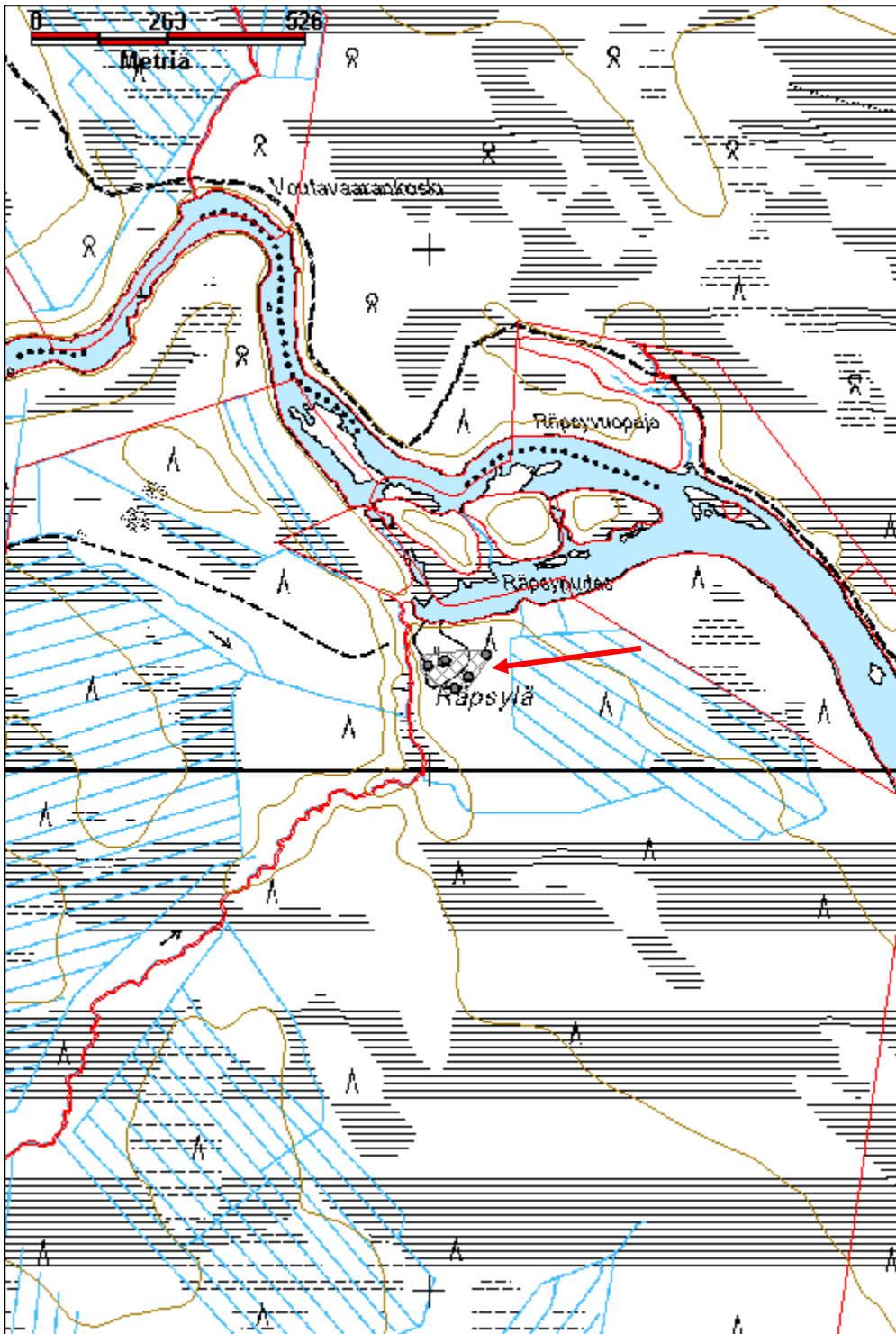


Yleiskuva ladosta alueen itäreunassa, kuvattu koilliseen.



Huonosti säilyneen ladon jäänteet alueen eteläreunassa, kuvattu lounaaseen.

Kohdetyyppi:	1 Asuinpaikat	Copyright:	© Metsähallitus 2008 © Maanmittauslaitos 1/MML/08
Koordinaatit:	X 7500188, Y 3513048, Z 195	Mittakaava:	1:10000



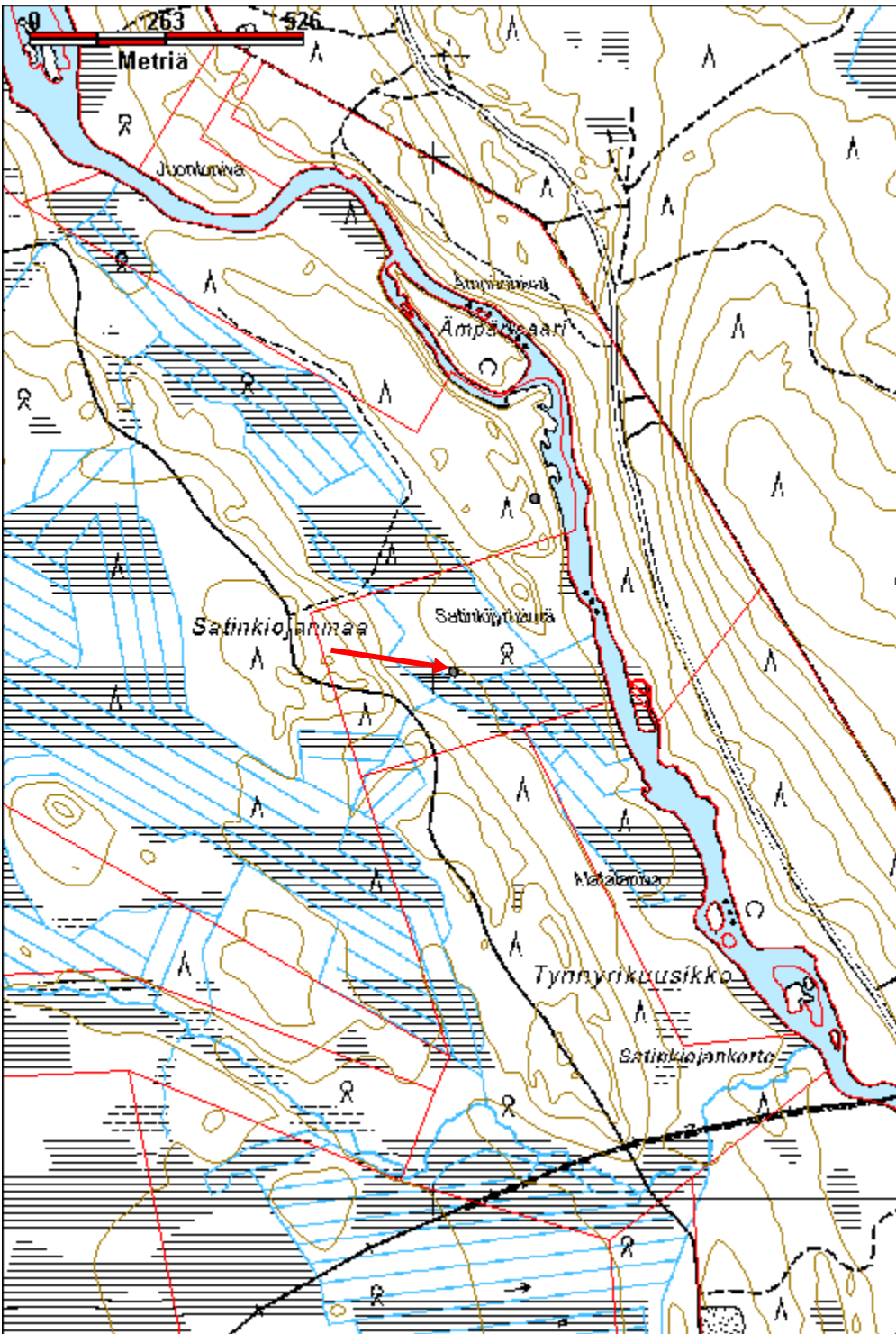
Satinkiojanmaa lato jäännös		MH-tunnus: 162492
Kohdetyyppi:	9 Valmistuspaikat/työpaikat	Haltija: 191 Metsätalous Itä-Lappi
Ajoitus:	7116 Uusi aika	Ylläpitäjä: 191 Metsätalous Itä-Lappi
Rakentamisvuosi:		Kunta: 758 SODANKYLÄ
Lukumäärä:	1	
Koordinaattiselitys:	Keskikoordinaatit	Geometria tuotettu: 4 Gps-mittaus, korjaamaton
Koordinaatit:	X 7486010, Y 3479038, Z 180	Löydöt:
<i>Taustatiedot</i>		
Peruskartta sekä vanha kartta, merkitty niittylatona vuoden 1962 peruskarttaan.		
<i>Ympäristön kuvaus</i>		
Kohde sijaitsee Jeesiöjoen länsirannalla, Satinkiojanmaan ja joen välisellä ojitetulla suolla. 1962 kartan mukaan lato on ennen ollut pienen ojan vieressä. Alueella kasvaa tiheästi koivua ja jonkin verran kuusta, aluskasvillisuus lähinnä sammalia.		
<i>Kohteen kuvaus</i>		
Hirsistä tehty lato jossa hirsien välillä selvät raot, hirsien halkaisija 15-20 cm, 6-7 hirsikertaa jäljellä, sekä 4 päätykolmiosta. Hirsissä on ollut kuori päällä, vain paikoin jäljellä, sisäpuolelta aisattu. Kattopuita ja kattolautoja on jäljellä. Leveä oviaukko jonka reunoissa on karapuut. Oven vieressä on yhdessä hirressä jotain merkkejä, mahdollisesti VIII IX, eli lato on ehkä sirretty tai aiottu siirtää. Koko 4,4 m x 4,2 m, seinät ovat noin 1,2 m korkeat. Tarkasti pääilmansuuntien suuntainen. Kirvellä tehdyt alapuoliset salvokset.		
<i>Kohteen rajaus</i>		
Kohde rajautuu pistemäisesti.		
<i>Tulkinta</i>		
Niittylato.		
<i>Lisätietoja</i>		
<i>Toimenpiteet</i>		
<i>Tarkastukset</i>		
Tila: 3 Toteutettu	Laji: 6 Suojeluarvojen tarkastus	Tarkastusvuosi: 2013
Tarkastuspvm: 13.8.2013		Tarkastaja: J.-P. Jona
Kuvaus: KMO kulttuuriperintöinventointi		

Viranomais- rekisterinro:		Kunto:	2 Keskinertainen
Arvotus:	8 Muu suojeuarvo	Olotila:	2 Ei käytössä
Selitys:		Kohteen suoja:	9 Muu suojeuarvo
		Selitys:	
Ympäristön suoja:	0 Ei määritetty		
Selitys:			



Latoa ympäröivä niitty on ojituksen myötä metsittynyt, päätykolmion puut ovat tipahtaneet ladon sisälle, kuvattu pohjoiseen.

Kohdetyyppi:	9 Valmistuspaikat/työpaikat	Copyright:	© Metsähallitus 2008 © Maanmittauslaitos 1/MML/08
Koordinaatit:	X 7486010, Y 3479038, Z 180	Mittakaava:	1:10000



Sattasvaara 1 puhelinlinja jäännös		MH-tunnus: 164094	
Kohdetyyppi:	99 Muu/määrittelemätön	Haltija:	191 Metsätalous Itä-Lappi
Ajoitus:	7116 Uusi aika	Ylläpitäjä:	191 Metsätalous Itä-Lappi
Rakentamisvuosi:		Kunta:	758 SODANKYLÄ
Lukumäärä:	19		
Koordinaattiselitys:	Keskikoordinaatit	Geometria tuotettu:	4 Gps-mittaus, korjaamaton
Koordinaatit:	X 7502481, Y 3473826, Z 230	Löydöt:	
<i>Taustatiedot</i>			
Uusi löytö. Vuoden 1969 topografiseen karttaan on merkitty havaitun kohdalle jonkinlainen linja. Uudempi puhelinlinja on suuntautunut länteen.			
<i>Ympäristön kuvaus</i>			
Kohde sijaitsee Sattasvaaran etelärinteellä. Vaaran rinteet ovat kivirakkaa, yläosassa kasvaa muutamia koivuja, kuusia ja mäntyjä sekä katajaa. Alempana rinteessä puusto on tiheämpää.			
<i>Kohteen kuvaus</i>			
<p>Palovartijan majalle johtavan vanhan puhelinlinjan jäännös, kulkee vaaran laelta lähes suoraan etelään noin 600 m. Linjasta havaittiin 18 tolpan paikkaa, joista useimmissa on luonnonkivistä tehty tukikiveys ja moottorisahalla katkaistujen tolppien jäänteet. Viidestä tolpasta on jäljellä vain kivikasa ja muutama tolppa oli yhä pystyssä. Pohjoisimpana on haruksin tuettu lankusta tehty tolppa. Se on mahdollinen linjan päätepiste. Siinä on neljä moninkertaista rautalankaa haruksina. Tolpassa on kaksi lautaa sivulle vaakatasossa, jonkinlainen kyltin paikka. Tolppien tukikiveykset ovat keskimäärin halkaisijaltaan 1,5 m ja 50-80 cm korkeita. Pienin kiveys on halkaisijaltaan noin metrin ja suurin kaksi metriä.</p> <p>Tolppien koordinaatit pohjoisesta etelään ovat:</p> <p>X=3473 789 Y=7502 758 X=3473 793 Y=7502 714 X=3473 802 Y=7502 669 X=3473 802 Y=7502 647 X=3473 806 Y=7502 624 X=3473 807 Y=7502 605 X=3473 813 Y=7502 572 X=3473 815 Y=7502 544 X=3473 817 Y=7502 527 X=3473 825 Y=7502 482 X=3473 827 Y=7502 450 X=3473 830 Y=7502 428 X=3473 835 Y=7502 376 X=3473 842 Y=7502 334 X=3473 847 Y=7502 284</p>			

X=3473 849 Y=7502 260
 X=3473 853 Y=7502 234
 X=3473 858 Y=7502 186
 X=3473 865 Y=7502 137

Kohteen rajaus

Kohde rajautuu havaittujen rakenteiden lähiympäristöön.

Tulkinta

Palovartijan majalle johtanut puhelinlinja.

Lisätietoja

Toimenpiteet

Tarkastukset

Tila: 3 Toteutettu Laji: 6 Suojeluarvojen tarkastus Tarkastusvuosi: 2013
 Tarkastuspvm: 17.7.2013 Tarkastaja: J.-P. Joona
 Kuvaus: KMO kulttuuriperintöinventointi

Viranomais- rekisterinro:

Kunto: 3 Huono

Olotila: 2 Ei käytössä

Arvotus: 99 Ei suojeluarvoa

**Kohteen
suojelu:** 99 Ei suojeluarvoa


Selitys:

Selitys:

Ympäristön suojelu:

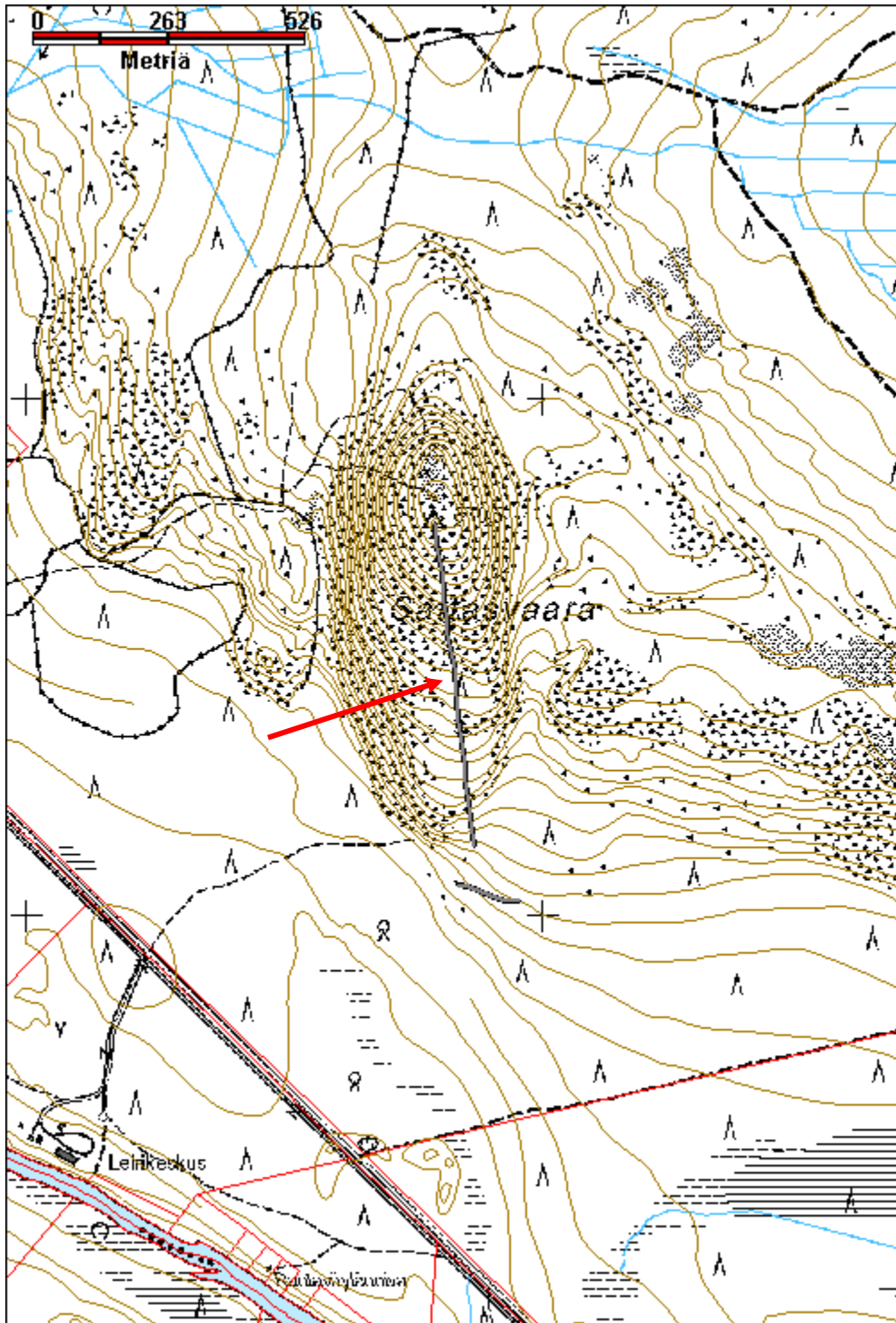
0 Ei määritelty

Selitys:




Katkaistun tolpan tynkä ja tukikiveys vaaran laella, kuvattu lounaaseen.

Kohdetyyppi:	99 Muu/määrittelemätön	Copyright:	© Metsähallitus 2008 © Maanmittauslaitos 1/MML/08
Koordinaatit:	X 7502481, Y 3473826, Z 230	Mittakaava:	1:10000



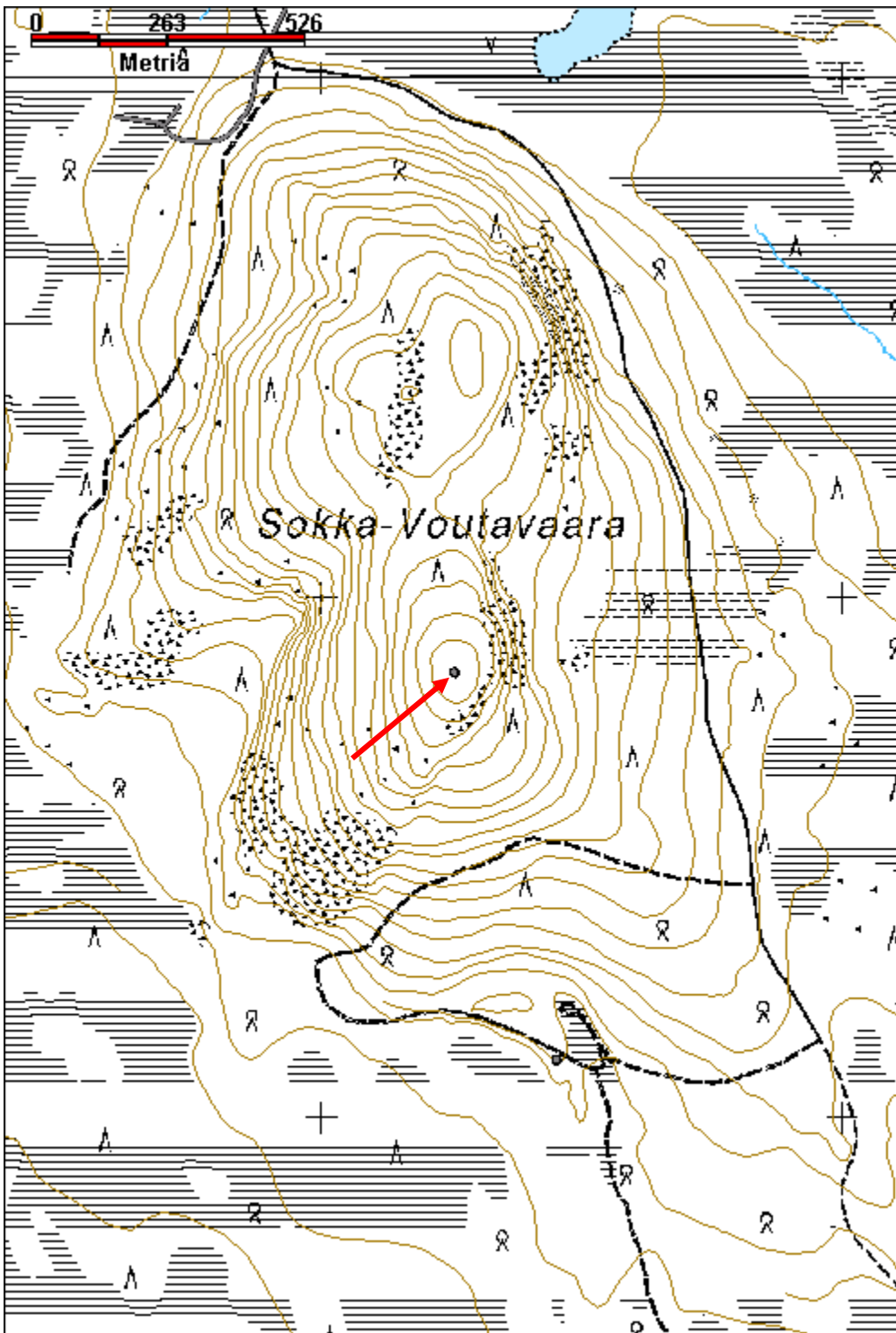
Sokka-Voutavaara 2 kolmiomittauspiste		MH-tunnus: 162277
Kohdetyyppi:	99 Muu/määrittelemätön	Haltija: 191 Metsätalous Itä-Lappi
Ajoitus:	7116 Uusi aika	Ylläpitäjä: 191 Metsätalous Itä-Lappi
Rakentamisvuosi:		Kunta: 758 SODANKYLÄ
Lukumäärä:	1	
Koordinaattiselitys:		Geometria tuotettu: 4 Gps-mittaus, korjaamaton
Koordinaatit:	X 7503855, Y 3513253, Z 305	Löydöt:
<i>Taustatiedot</i>		
Kohde havaittiin vuoden 2013 inventoinnissa.		
<i>Ympäristön kuvaus</i>		
Sokka-Voutavaara on pieni vaara Luiron itäpuolella. Kolmiomittauspiste sijaitsee vaaran korkeimman kohdalla. Maaperä on kivikkoinen. Ympäristössä kasvaa vanhoja mäntyjä ja koivuja.		
<i>Kohteen kuvaus</i>		
Kolmiomittauspiste on vanha mänty jonka latvaan on kiinnitetty riuku. Puun pituus n. 15 metriä ja läpimitta n. 35 cm. Latva on sahattu poikki ja riuku ulottuu noin neljä metriä latvan yläpuolelle, riuku on harmaantunut. Männyn yhdellä sivulla on n. 20 cm pitkiä oksan tynkiä, joita on ehkä käytetty tikapuina tai kohta on vain raivattu jotta rakenne on saatu nostettua latvaan.		
<i>Kohteen rajaus</i>		
Kohde rajautuu pistemäisesti.		
<i>Tulkinta</i>		
Kolmiomittauspiste.		
<i>Lisätietoja</i>		
<i>Toimenpiteet</i>		
<i>Tarkastukset</i>		
Tila: 3 Toteutettu	Laji: 6 Suojeluarvojen tarkastus	Tarkastusvuosi: 2013
Tarkastuspv: 23.7.2013 Tarkastaja: J.-P. Joonas		
Kuvaus: KMO kulttuuriperintöinventointi		
Viranomaisrekisterinro:		Kunto: 2 Keskinertainen
		Olotila: 2 Ei käytössä

Arvotus:	8 Muu suojeluarvo	Kohteen suojelu:	9 Muu suojeluarvo
Selitys:		Selitys:	
Ympäristön suojelu:	0 Ei määritelty		
Selitys:			



Kolmiomittauspisteen riuku männyn latvassa, oksat on katkottu puun toiselta sivulta.

Kohdetyyppi:	99 Muu/määrittelemätön	Copyright:	© Metsähallitus 2008 © Maanmittauslaitos 1/MML/08
Koordinaatit:	X 7503855, Y 3513253, Z 305	Mittakaava:	1:10000



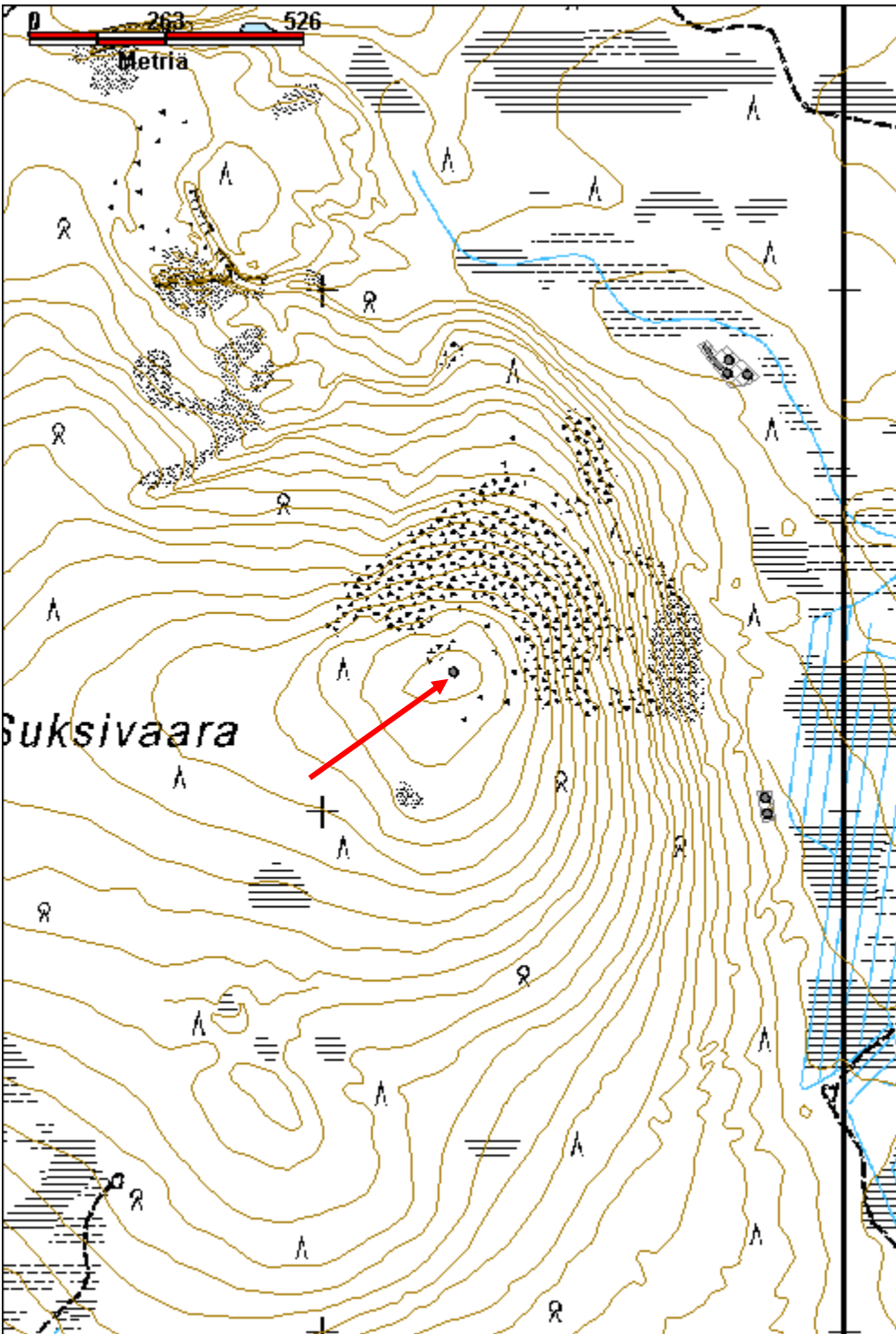
Suksivaara 1 kolmiomittauspiste jäännös		MH-tunnus: 162214	
Kohdetyyppi:	99 Muu/määrittelemätön	Haltija:	191 Metsätalous Itä-Lappi
Ajoitus:	7116 Uusi aika	Ylläpitäjä:	191 Metsätalous Itä-Lappi
Rakentamisvuosi:		Kunta:	758 SODANKYLÄ
Lukumäärä:	1		
Koordinaattiselitys:		Geometria tuotettu:	4 Gps-mittaus, korjaamaton
Koordinaatit:	X 7498264, Y 3509249, Z 340	Löydöt:	
<i>Taustatiedot</i>			
Rakenne on mainittu paikallislehti Sompion 11.10.2010 ilmestyneessä lehdessä (numero 63, sivu 2).			
<i>Ympäristön kuvaus</i>			
Suksivaara sijaitsee Kelujärveltä koilliseen, kohde sijaitsee vaaran korkeimmalla kohdalla. Maaperä on kivinen, kuivahko kangas jossa kasvaa vaihtelevan kokoisia puita, mäntyjä, koivua ja kuusta.			
<i>Kohteen kuvaus</i>			
Kolmiomittauspiste aihkimännyn latvassa, vaaran korkeimmalla kohdalla. Mänty on noin 8 metriä korkea, rinnankorkeus läpimitta 35 cm. Aihkin keloutuneeseen latvaan on kiinnitetty puun pätkä, jossa on neljä kirveellä tehtyä koloa, joista se on kiinnitetty rautalangalla ja nauloilla mäntyyn. Maassa on 5,2 m pitkä puun loppuosa, jonka päässä on ollut laudoista tehty levy, joka on jo varsin maatunut. Levy on kooltaan metrin leveä ja 1,1 metriä korkea, ja ilmeisesti alun perin kolmesivuinen. Puun tyvessä on useita kierroksia rautalankaa.			
<i>Kohteen rajaus</i>			
Kohde rajautuu pistemäisesti.			
<i>Tulkinta</i>			
Kolmiomittauspiste.			
<i>Lisätietoja</i>			
<i>Toimenpiteet</i>			
<i>Tarkastukset</i>			
Tila: 3 Toteutettu	Laji: 6 Suojeluarvojen tarkastus	Tarkastusvuosi: 2013	
Tarkastuspv: 18.7.2013		Tarkastaja: J.-P. Jona	
Kuvaus: KMO kulttuuriperintöinventointi			

Viranomais- rekisterinro:		Kunto:	3 Huono
Arvotus:	8 Muu suojeluarvo	Olotila:	2 Ei käytössä
Selitys:		Kohteen suojaus:	9 Muu suojeluarvo
		Selitys:	
Ympäristön suojaus:	0 Ei määritelty		
Selitys:			



Aihkimänty jonka latvaan on kiinnitetty kolmiomittauspiste, kuvattu kaakkoon.

Kohdetyyppi:	99 Muu/määrittelemätön	Copyright:	© Metsähallitus 2008 © Maanmittauslaitos 1/MML/08
Koordinaatit:	X 7498264, Y 3509249, Z 340	Mittakaava:	1:10000



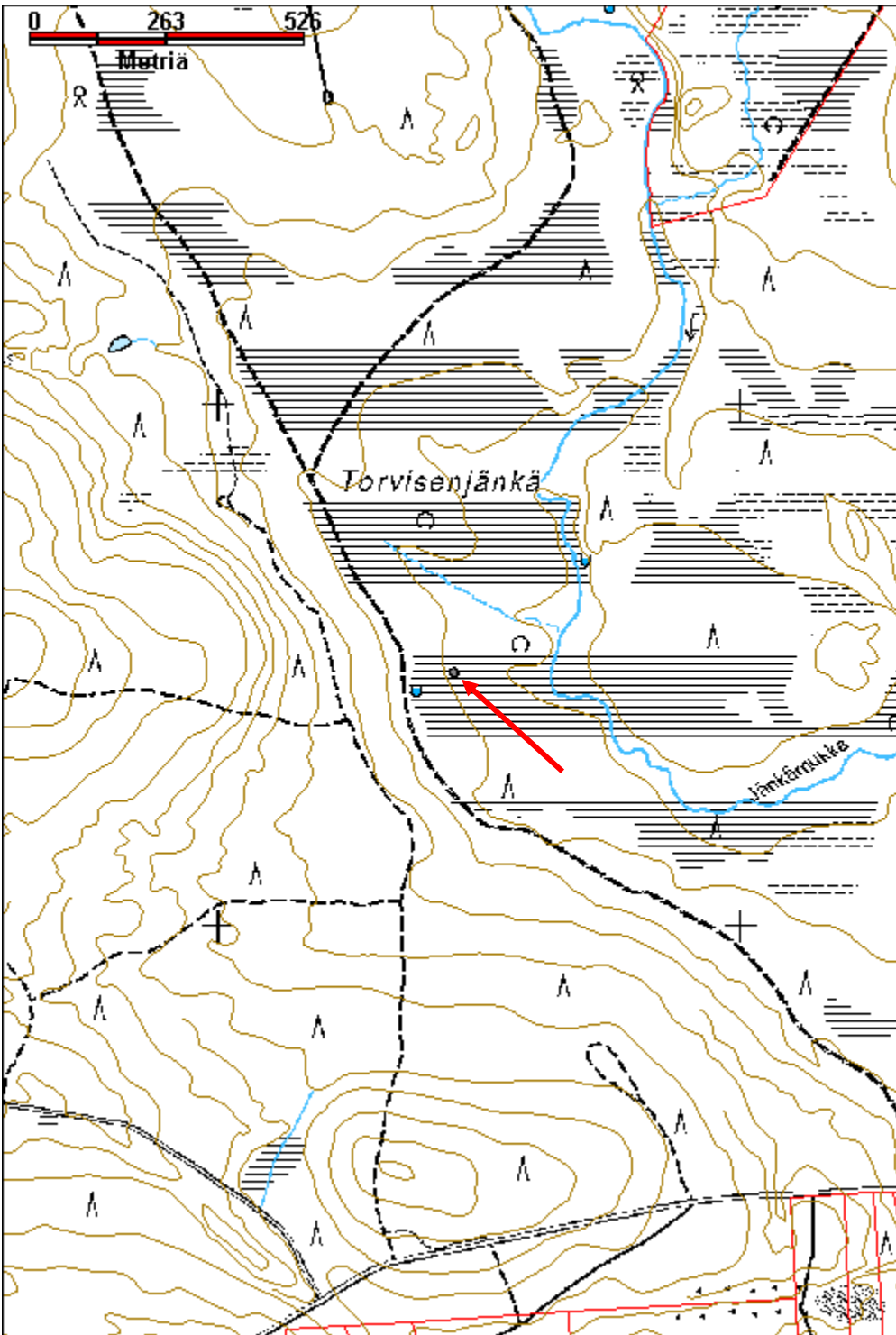
Torvisenjänkä lato jäännös		MH-tunnus: 162751	
Kohdetyyppi:	9 Valmistuspaikat/työpaikat	Haltija:	191 Metsätalous Itä-Lappi
Ajoitus:	7116 Uusi aika	Ylläpitäjä:	191 Metsätalous Itä-Lappi
Rakentamisvuosi:		Kunta:	758 SODANKYLÄ
Lukumäärä:	1		
Koordinaattiselitys:	Keskikoordinaatit	Geometria tuotettu:	4 Gps-mittaus, korjaamaton
Koordinaatit:	X 7493485, Y 3467449, Z 190	Löydöt:	
<i>Taustatiedot</i>			
Vanha kartta, vuoden 1965 peruskarttaan on merkitty lato.			
<i>Ympäristön kuvaus</i>			
Kohde sijaitsee Jeesiöjoen pohjoispuolella, Kaareselän ja Kaareojanmaan välisellä Torvisenjängällä, jossa kasvaa kortetta ja heinää sekä harvakseltaan koivuja, pajuja ja mäntyjä.			
<i>Kohteen kuvaus</i>			
Pelkästään ladon pohja jäljellä, pyöröpuita ja hirsii, myös muutamia kattolautoja. Koko on noin 5 m x 4 m, puut ovat osin aluskasvillisuuden peittämiä. Rakenne on ilmeisesti purettu ja siirretty.			
<i>Kohteen rajaus</i>			
Kohde rajautuu pistemäisesti.			
<i>Tulkinta</i>			
Niittylato.			
<i>Lisätietoja</i>			
<i>Toimenpiteet</i>			
<i>Tarkastukset</i>			
Tila: 3 Toteutettu		Laji: 6 Suojeluarvojen tarkastus	Tarkastusvuosi: 2013
Tarkastuspvm: 20.8.2013		Tarkastaja: J.-P. Joona	
Kuvaus: KMO kulttuuriperintöinventointi			
Viranomaisrekisterinro:		Kunto:	3 Huono
		Olotila:	2 Ei käytössä

Arvotus:	8 Muu suojeluarvo	Kohteen suojelu:	9 Muu suojeluarvo
Selitys:		Selitys:	
Ympäristön suojelu:	0 Ei määritelty		
Selitys:			



Ladonpohja kuvattuna kaakkoon.

Kohdetyyppi:	9 Valmistuspaikat/työpaikat	Copyright:	© Metsähallitus 2008 © Maanmittauslaitos 1/MML/08
Koordinaatit:	X 7493485, Y 3467449, Z 190	Mittakaava:	1:10000



Ylimmäinen Liikkuvanoja tervahauta		MH-tunnus: 162749	
Kohdetyyppi:	9 Valmistuspaikat/työpaikat	Haltija:	191 Metsätalous Itä-Lappi
Ajoitus:	7116 Uusi aika	Ylläpitäjä:	191 Metsätalous Itä-Lappi
Rakentamisvuosi:		Kunta:	758 SODANKYLÄ
Lukumäärä:	1		
Koordinaattiselitys:	Keskikoordinaatit	Geometria tuotettu:	4 Gps-mittaus, korjaamaton
Koordinaatit:	X 7493738, Y 3471211, Z 190	Löydöt:	
<i>Taustatiedot</i>			
SutiGis, merkitty myös peruskarttaan.			
<i>Ympäristön kuvaus</i>			
Kohde sijaitsee Jeesiöjoen pohjoisrannalla, Liikkuvansaaren kohdalla, noin 70 m etelään Jeesiönratsutiestä. Tervahauta on noin 50 m länsilounaaseen peruskarttaan merkitystä tervahaudan pisteestä. Alueella kasvaa tiheää sekametsää, kuopan reunalla kasvaa puita mutta kuopan keskellä ei.			
<i>Kohteen kuvaus</i>			
Selkeästi erottuva kuoppa, jonka halkaisija on 8 m ja syvyys n. 80 cm. Haudan paltetta on vahvistettu tolpileillä ja ladotuilla kivillä alarinteen puolella, muilla sivuilla valliä ei juurikaan ole. Kairauksessa havaittiin hiiltä. Rännin kaivanto on selkeä ja noin 11m pitkä, 2-3 m leveä ja 1,5 m syvä.			
<i>Kohteen rajaus</i>			
Kohde rajautuu pistemäisesti.			
<i>Tulkinta</i>			
Tervahauta.			
<i>Lisätietoja</i>			
<i>Toimenpiteet</i>			
<i>Tarkastukset</i>			
Tila: 3 Toteutettu		Laji: 6 Suojeluarvojen tarkastus	Tarkastusvuosi: 2013
Tarkastuspvm: 10.6.2013		Tarkastaja: J.-P. Jona	
Kuvaus: KMO kulttuuriperintöinventointi			

Viranomais- rekisterinro:		Kunto:	1 Hyvä
Arvotus:	8 Muu suojeluarvo	Olotila:	2 Ei käytössä
Selitys:		Kohteen suojaus:	9 Muu suojeluarvo
Selitys:		Selitys:	
Ympäristön suojaus:	0 Ei määriteltä		
Selitys:			



Tervahaudan rännikaivanto on suurikokoinen, mittakaavana J.-P. Joonan, kuvattu luoteeseen.



Haudan reunaa on vahvistettu kiveyksellä ja tolilla, kuvattu koilliseen.

Kohdetyyppi:	9 Valmistuspaikat/työpaikat	Copyright:	© Metsähallitus 2008 © Maanmittauslaitos 1/MML/08
Koordinaatit:	X 7493738, Y 3471211, Z 190	Mittakaava:	1:10000

