

# KOHDEKUVAUKSET

Porvoo, Kulloo, Kilpilahti ja Mickelsböle.

Osayleiskaava-alueen arkeologinen inventointi v. 2015

-SISÄLLYSLUETTELO (KAIKKI KOHTEET AAKKOSJÄRJESTYKSESSÄ)

-TAULUKKO KIINTEISTÄ MUINAISJÄÄNNÖKSISTÄ

-TAULUKKO MUISTA KULTTUURIPERINTÖKOHTEISTA

-TAULUKKO LÖYTÖPAIKOISTA

-KOHDEKUVAUKSET

-

# Sisällys

Taulukko kiinteistä muinaisjäännöksistä .....	5
Taulukko muista kulttuuriperintökohteista.....	6
Taulukko löytöpaikoista.....	7
KOHDEKUVAUKSET	
Bergudd Lervik, 613010032.....	8
Boberget (uusi kohde) .....	11
Hindersbacka, 1000018436.....	14
Hornhattas, 1000003826.....	17
Högbacka, 1000003905 .....	19
Illvarden, 613010028.....	21
Karleby, 1000018435.....	25
Klobbudden, 613010033 .....	28
Kullo Andersas, 1000022281 .....	31
Kullo Backas, 1000022276.....	34
Kullo Grejus, 1000022282 .....	37
Kullo Gård, 1000022318.....	42
Kullo Jontas, 1000022280.....	46
Kullo Lavers & Bros, 1000022277 .....	49
Kullo Nyby, 1000022273.....	52
Kullo Nykrans, 1000022279.....	55
Kullo Sisbacka, 1000022274 .....	58
Kullo Smeds & Lill-Antas, 1000022278.....	61
Kullo Stor- & Lillbengts, 1000022275 .....	64
Kullo Storbengts & torpat 5-6, 1000022286 .....	67
Kullo torpat 3-4, 1000022285.....	70
Kullo torpat 7-9, 1000022288.....	74
Kullo torppa 1, 1000022283 .....	77
Kullo torppa 10, 1000022289 .....	81
Kullo torppa 2, 1000022284 .....	84
Kullogård, 1000003889.....	87
Kulloon urheilukenttä, 1000003904.....	89
Lill-Bondas, 1000003866 .....	91
Malmen, 613010058 .....	93



Mickelsböle Dragon torp, 1000022520 .....	96
Mickelsböle Hornhattas, 1000018444 .....	99
Mickelsböle Kihlas, 1000018451 .....	102
Mickelsböle Knutas, 1000018452.....	105
Mickelsböle Knutsbacka, 1000018443 .....	108
Mickelsböle Pillars, Bellas & Elmattas, 1000018442 .....	111
Mickelsböle Snickars, 1000018445 .....	114
Mickelsböle Stens, 1000018446.....	117
Mickelsböle torppa, 1000022521.....	120
Mickelsböle Ytjäs, 1000018449 .....	123
Norråkern, 613010069 .....	126
Nya Sköldvik, 1000022453 .....	129
Nygård, 1000003814 .....	134
Nällkärr (uus kohde) .....	136
Pedarsändan, 613010049.....	140
Pedarsändan 2, 1000007466 .....	143
Pedarsändan 3, 1000007467 .....	146
Rantakylä, 1000021242 .....	149
Rapsåkern, 1000005383 .....	151
Rännarsten (uus kohde).....	153
Råfuruholmen (uus kohde).....	157
Sandvik, 613010060 .....	160
Sköldvik, 1000022452.....	163
Sköldvikbergen, 613010029 .....	166
Smedsbacka, torppa (uus kohde) .....	169
Snickars, torppa (uus kohde) .....	173
Snickars Åkerbacke, 613010009.....	177
Storholmen, 613010034.....	181
Storjätun (uus kohde) .....	185
Svartbäck (Svartbäck) Neder-Kärrby, 1000014609 .....	188
Svartbäck (Svartbäck) Nikuby, 1000014607 .....	191
Svartbäck (Svartbäck) Över-Kärrby, 1000014608 .....	194
Svartbäck Klobborna I, 613010030.....	197
Svartbäck Klobborna II, 613010031.....	200
Svartbäck Lillviken 1, 1000014559 .....	204

Svartbäck Lillviken 2, 1000014560 .....	206
Svartbäck Nikuviken 1, 1000014561 .....	208
Svartbäck Nikuviken 2, 1000014562 .....	210
Svartbäck Nybondas 1, 1000014611 .....	212
Svartbäck Nybondas 2, 1000014612 .....	214
Svartbäck Överkärras, 1000014610 .....	216
Svartså Koskos, 1000022292 .....	218
Telegrafberget, 613010065 .....	221
Yrjäs, 613010057 .....	225
Åminneby, 1000018439 .....	227
Åminneby Greis, 1000022291 .....	229
Åminneby Mickos (uusi kohde) .....	232

### Taulukko kiinteistä muinaisjännöksistä

Kohdenimi	MJtunnus	Tyyppi	Tyyppin tarkenne
Bergudd Lervik	613010032	hautapaikat	hautaröykkiöt
Boberget	<b>UUSI KOHDE</b>	kivirakenteet	rajamerkit
Illvarden	613010028	hautapaikat	hautaröykkiöt
Klobbudden	613010033	hautapaikat	hautaröykkiöt
Kullo Grejus	1000022282	asuinpaikat	kylänpaikat
Kullo torpat 3-4	1000022285	asuinpaikat	torpat
Malmen	613010058	hautapaikat	hautaröykkiöt
Norråkern	613010069	asuinpaikat	ei määritelty
Pedarsändan	613010049	hautapaikat	hautaröykkiöt
Pedarsändan 2	1000007466	raaka-aineen hankintapaikat	louhokset
Pedarsändan 3	1000007467	maarakenteet	painanteet
Rantakylä	1000021242	kivirakenteet	röykkiöt
Råfuruholmen	<b>UUSI KOHDE</b>	kivirakenteet	rajamerkit
Rännarsten	<b>UUSI KOHDE</b>	kivirakenteet	rajamerkit
Sandvik	613010060	hautapaikat	hautaröykkiöt
Sköldvikbergen	613010029	hautapaikat	hautaröykkiöt
Snickars Åkerbacke	613010009	hautapaikat	hautaröykkiöt
Storholmen	613010034	hautapaikat	hautaröykkiöt
Storjätun	<b>UUSI KOHDE</b>	puolustusvarustukset	kivivarustukset
Svartbäck (Svartbäck) Neder-Kärrby	1000014609	asuinpaikat	kylänpaikat
Svartbäck (Svartbäck) Nikuby	1000014607	asuinpaikat	kylänpaikat
Svartbäck (Svartbäck) Över-Kärrby	1000014608	asuinpaikat	kylänpaikat
Svartbäck Klobborna I	613010030	hautapaikat	hautaröykkiöt
Svartbäck Klobborna II	613010031	hautapaikat	hautaröykkiöt
Svartbäck Nikuviken 1	1000014561	raaka-aineen hankintapaikat	louhokset
Svartbäck Nikuviken 2	1000014562	raaka-aineen hankintapaikat	louhokset
Svartbäck Nybondas 2	1000014612	työ- ja valmistuspaikat	vesimyllyt
Telegrafberget	613010065	kivirakenteet	röykkiöt
Yrjäs	613010057	asuinpaikat	ei määritelty
Åminneby Mickos	<b>UUSI KOHDE</b>	asuinpaikat	kylänpaikat

### Taulukko muista kulttuuriperintökohteista

Kohdenimi	MJtunnus	Tyyppi	Tyyppin tarkenne
Hindersbacka	1000018436	asuinpaikat	kylänpaikat
Karleby	1000018435	asuinpaikat	kylänpaikat
Kullo Andersas	1000022281	asuinpaikat	kylänpaikat
Kullo Backas	1000022276	asuinpaikat	kylänpaikat
Kullo Gård	1000022318	asuinpaikat	kartanot
Kullo Jontas	1000022280	asuinpaikat	kylänpaikat
Kullo Lavers & Bros	1000022277	asuinpaikat	kylänpaikat
Kullo Nyby	1000022273	asuinpaikat	kylänpaikat
Kullo Nykrans	1000022279	asuinpaikat	kylänpaikat
Kullo Sisbacka	1000022274	asuinpaikat	kylänpaikat
Kullo Smeds & Lill-Antas	1000022278	asuinpaikat	kylänpaikat
Kullo Stor- & Lillbengts	1000022275	asuinpaikat	kylänpaikat
Kullo Storbengts & torpat 5-6	1000022286	asuinpaikat	kylänpaikat
Kullo torpat 7-9	1000022288	asuinpaikat	torpat
Kullo torppa 1	1000022283	asuinpaikat	torpat
Kullo torppa 10	1000022289	asuinpaikat	torpat
Kullo torppa 2	1000022284	asuinpaikat	torpat
Mickelsböle Dragon torp	1000022520	asuinpaikat	torpat
Mickelsböle Hornhattas	1000018444	asuinpaikat	kylänpaikat
Mickelsböle Kihlas	1000018451	asuinpaikat	kylänpaikat
Mickelsböle Knutas	1000018452	asuinpaikat	kylänpaikat
Mickelsböle Knutsbacka	1000018443	asuinpaikat	kylänpaikat
Mickelsböle Pillars, Bellas & Elmattas	1000018442	asuinpaikat	kylänpaikat
Mickelsböle Snickars	1000018445	asuinpaikat	kylänpaikat
Mickelsböle Stens	1000018446	asuinpaikat	kylänpaikat
Mickelsböle torppa	1000022521	asuinpaikat	torpat
Mickelsböle Ytjäs	1000018449	asuinpaikat	kylänpaikat
Nya Sköldvik	1000022453	asuinpaikat	kylänpaikat
Nällkärr	<b>UUSI KOHDE</b>	asuinpaikat	torpat
Sköldvik	1000022452	asuinpaikat	kylänpaikat

Smedsbacka	<b>UUSI KOHDE</b>	asuinpaikat	torpat
Snickars torppa	<b>UUSI KOHDE</b>	asuinpaikat	torpat
Svartbäck Lillviken 1	1000014559	kivirakenteet	rajamerkit
Svartbäck Lillviken 2	1000014560	kivirakenteet	rajamerkit
Svartbäck Nybondas 1	1000014611	kivirakenteet	rajamerkit
Svartbäck Överkärras	1000014610	kivirakenteet	rajamerkit
Svartså Koskos	1000022292	asuinpaikat	kylänpaikat
Åminneby	1000018439	asuinpaikat	kylänpaikat
Åminneby Greis	1000022291	asuinpaikat	kylänpaikat

### Taulukko löytöpaikoista

Högbacka	1000003905	löytöpaikat
Hornhattas	1000003826	löytöpaikat
Kullogård	1000003889	löytöpaikat
Kulloon urheilukenttä	1000003904	löytöpaikat
Lill-Bondas	1000003866	löytöpaikat
Nygård	1000003814	löytöpaikat
Rapså kern	1000005383	löytöpaikat

# KOHDEKUVAUKSET

## Bergudd Lervik, 613010032

**Muinaisjäännöstyyppi:** hautapaikat                      **Alatyyppi:** hautaröykkiöt  
**Lukumäärä:** 1    **Ajoitus:** pronssikautinen  
**Laji:** kiinteä muinaijäännös  
**ETRS-TM35FIN:** P: 6684653 I: 419323 Z: 16  
**TM35-lehtijako:** Ei saatavissa  
**Peruskartta:** Emsalö                                      **PKNumero:** 302101  
**Etäisyystieto:** Porvoon tuomiokirkosta 13 km lounaaseen  
**Koordinaattiselite:** Röykkiön koordinaatit

### Kohdekuvaus

Röykkiö sijaitsee Svartbäckfjärdenin länsirannalla, Nesteen tuotantolaitosten alueella. Se sijaitsee aidatulla ja vartioidulla teollisuusalueella, jonne pääsemiseen vaaditaan kulkulupa. Röykkiö sijaitsee noin 50 metriä merenrannasta jyrkän rantakallion päällä. Se on halkaisijaltaan noin 10 metriä. Röykkiötä on pengottu ja kiviä on levitetty jonkin verran ympäristöön.

**Digikuvat:** AKDG4584:1-2

**Karttaote:** Peruskarttaote mk 1:5000

### Tutkimukset:

Sirkka-Liisa Seppälä 1994 inventointi

Anna-Liisa Hirviluoto 1966 tarkastus, nro 4



Ilmakuva kohteesta





Bergudd Lervik. Röykkiö kuvattuna lounaasta. (AKDG4584\_1)

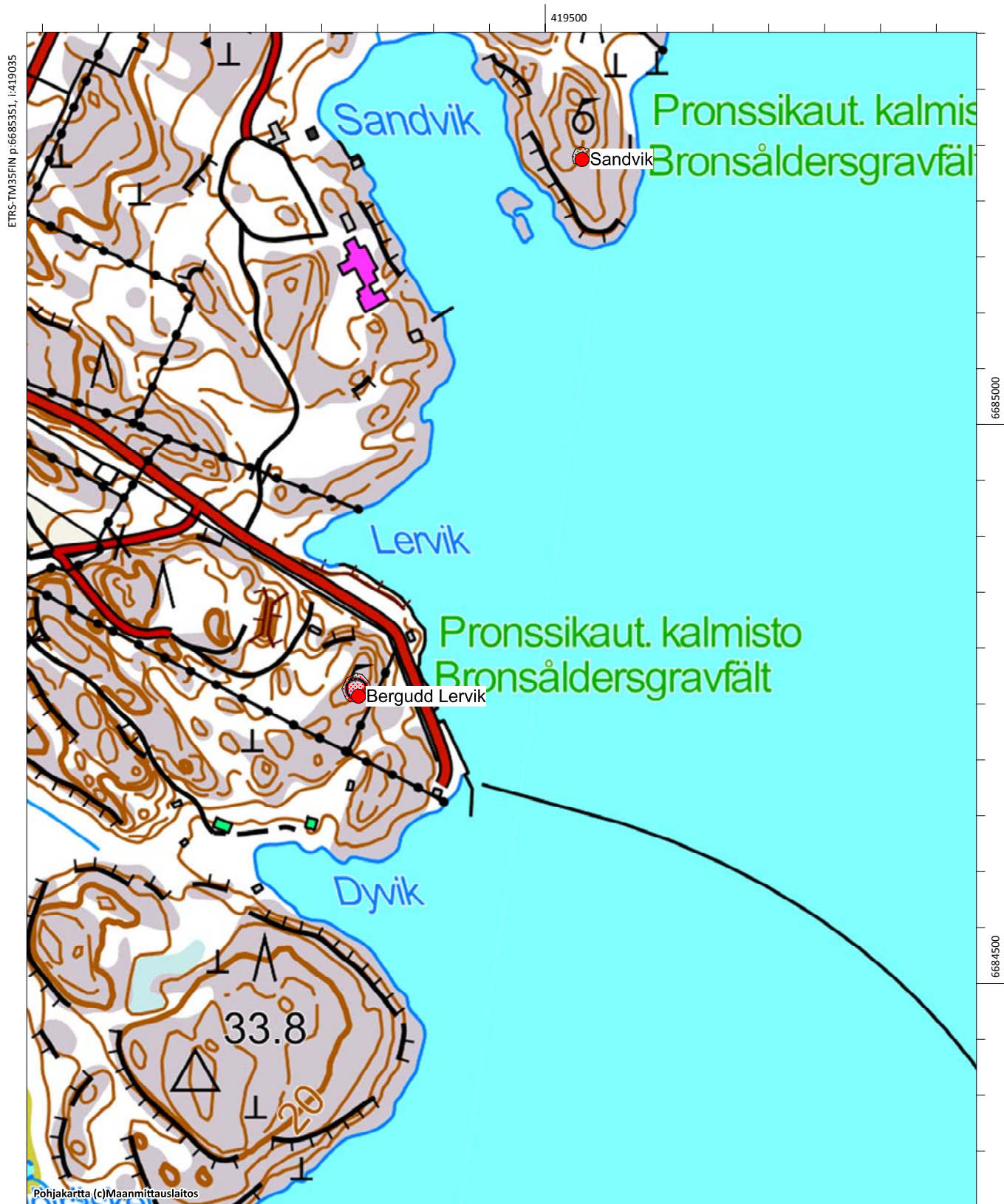


Bergudd Lervik. Röykkiö kuvattuna lännestä. (AKDG4584\_2)



Bergudd Lervik, 613010032, hautapaikat, hautaröykkiöt

Sandvik, 613010060, hautapaikat, hautaröykkiöt





## Boberget (uusi kohde)

**Muinaisjäännöstyyppi:** kivirakenteet

**Alatyyppi:** rajamerkit

**Lukumäärä:** 1

**Ajoitus:** keskiaikainen

**Laji:** kiinteä muinaisjäännös

**ETRS-TM35FIN:** P: 6692379 I: 413920 Z: 21

**TM35-lehtijako:** L4321 PORVOO-BORGÅ

**Peruskartta:** Nickby **PKNumero:** 204311

**Etäisyystieto:** Porvoon tuomiokirkosta 12,6 km länsilounaaseen

**Koordinaattiselite:** Rajamerkin gps-koordinaatit

**Kohdekuvaus:** Kohde löytyi vuoden 2015 inventoinnissa. Se sijaitsee Mickelsbölessä Boberget nimisellä mäellä, Ali-Vekkoskentien ja Mickelsbölentien risteyksestä 550 metriä länteen. Rajamerkki on tehty kallion päälle, se on hieman soikea, kooltaan noin 1x1,5 metriä, korkeus vajaa metri. Sen keskelle on nostettu pystyyn kaksi lohkarettä. Rajamerkistä itäkoilliseen on kaksi ns. viisarikiveä noin 5 metrin välein osoittamassa rajan suuntaa. Ympäristö on kuivaa kangasta.

Rajamerkki on Mickelsbölen ja Ali-Vekkoskenkylien rajalla ja se voi olla alkujaan jo keskiaikainen.

**Digikuvat:** AKDG4576:1-2

**Karttaote:** Peruskarttaote mk 1:5000

**Tutkimukset:-**



Ilmakuva kohteesta





Boberget. Rajamerkki, kuva idästä. (AKDG4576\_1)



Boberget. Rajamerkki, kuva idästä. (AKDG4576\_2)



Boberget, kivirakenteet, rajamerkit

Hornhattas, 1000003826, löytöpaikat, ei määritelty



## Hindersbacka, 100018436

**Muinaisjäännöstyyppi:** asuinpaikat

**Alatyyppi:** kyläpaikat

**Lukumäärä:** 1

**Ajoitus:** historiallinen

**Laji:** muu kulttuuriperintökohde

**ETRS-TM35FIN:** P: 6691414 I: 419343 Z:

**TM35-lehtijako:** L4321 PORVOO-BORGÅ

**Peruskartta:** Porvoo

**PKNumero:** 3021 02

**Etäisyystieto:** Porvoon tuomiokirkosta n. 9 km lounaaseen

**Koordinaattiselite:** Historiallisen asutuksen oletettu keskipiste

**Kohdekuvaus:** Kohde tarkastettiin vuoden 2015 inventoinnissa. Se sijaitsee Mustijoen (Svartsån) länsirannalla olevalla mäellä. Mäki on pituudeltaan noin 300 metriä ja sen eteläosaan on arkistoseelvityksessä merkitty Svartså Koskos niminen historiallinen asuinpaikka, Hindersbacka on tämän pohjoispuolella. Alueella on Samuel Broteruksen vuoden 1692 Carloby kartalle merkitty tonttimaa. Mäki on nykyisinkin asuttu, siellä on kaksi taloa pihapiireineen. Hindersbacka on merkitty Samuel Broteruksen vuoden 1692 karttaan tonttimaana. Kuninkaankartastossa vuosilta 1776-1805 mäelle on myös merkitty taloja. Tonttimaat ovat selkeimmin merkitty Winterin tekemään kartoitukseen vuosilta 1768 ja 1782. Winterin karttaa on merkitty lisäksi kaksi autioitunutta taloa.

Alue käytiin pihamaata lukuun ottamatta läpi, mutta muinaijännökseksi tulkittavia rakenteita ei havaittu. Rakennettujen pihamaiden alla voi olla jäännöksiä vanhasta asutuksesta, mutta kohde vaatii koekaivauksia muinaijännöksen toteamiseksi. Kohde on nyt arvioitu muuksi kulttuuriperintökohteeksi.

**Digikuvat:** AKDG4593:1

**Karttaote:** Peruskarttaote mk 1:5000

**Tutkimukset:** -



Ote Winterin kartasta (Carloby; Karta öfver egorne med delningsbeskrifnin 1768-1782. (KA B1i:10/4-7)





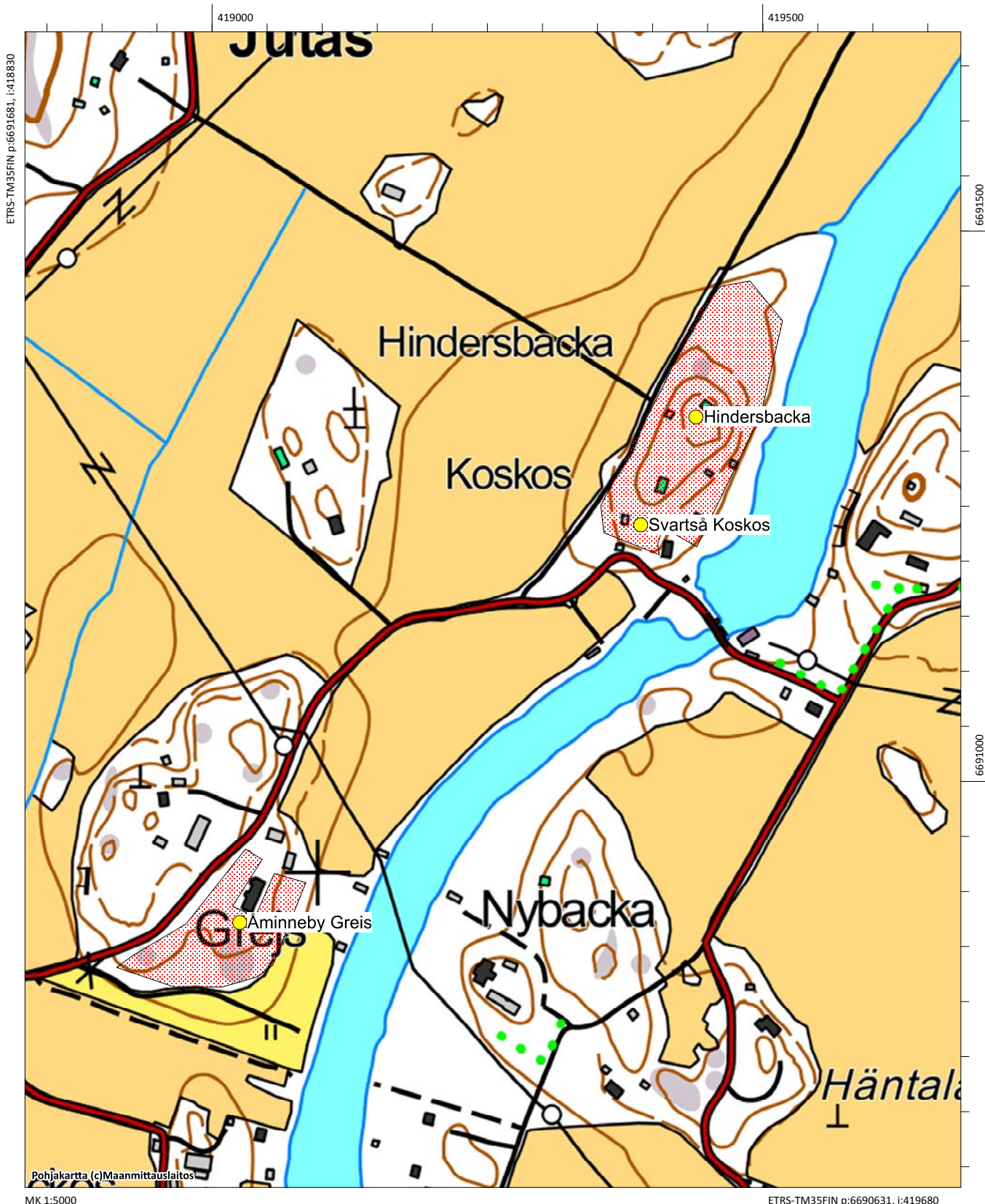
Hindersbacka ja Svartså Koskos. Kuvauskohterin kuva pohjoisesta. (AKDG4593\_1)



Ilmakuva kohteesta



Hindersbacka, 1000018436, asuinpaikat, kyläpaikat  
Svartså Koskos, 1000022292, asuinpaikat, kyläpaikat  
Åminneby Greis, 1000022291, asuinpaikat, kyläpaikat



## Hornhattas, 1000003826

**Muinaisjäänöstyyppi:** löytöpaikat                      **Alatyyppi:** ei määritelty  
**Lukumäärä:** 1    **Ajoitus:** kivikautinen  
**Laji:** löytöpaikka  
**ETRS-TM35FIN:** P: 6692393 I: 414362 Z: - 22,5  
**TM35-lehtijako:** L4321 PORVOO-BORGÅ  
**Peruskartta:** Nickby                      **PKNúmero:** 204311  
**Etäisyystieto:** Porvoon tuomiokirkosta 11,5 km länsilounaaseen  
**Koordinaattiselite:** Hornhattasin talo

**Kohdekuvaus:** Kohde tarkastettiin vuoden 2015 inventoinnissa. Se sijaitsee Mickelsbölen kylässä. Löytötietojen mukaan alueelta on löydetty reikäkivi (KM10784:1) Hornhattasin tilan pellolta noin 500 metriä talosta itään. Samalta alueelta voivat olla myös kvartsiytimet (KM 26230) (ks. kohde 1000 00 3905 Högbacka).

Inventointiaikaan vuonna 2015 pelto oli kyntämättä ja pintahavaintoja ei tehty. Muinaisjäänösrekisterin löytöpaikan koordinaatit osoittavat Hornhattaksen taloon, eivät löytöpaikkaan.

**Digikuvat:** -

**Karttaote:** Peruskarttaote mk 1:5000

**Tutkimukset:**

Kaarlo Katiskoski 1990 inventointi.

**Aiemmat löydöt:** KM10784:1 (reikäkivi)

Boberget, kivirakenteet, rajamerkit

Hornhattas, 1000003826, löytöpaikat, ei määritelty





## Högbacka, 1000003905

**Muinaisjäännöstyyppi:** löytöpaikat                      **Alatyyppi:** irtolöytöpaikat  
**Lukumäärä:** 1    **Ajoitus:** kivikautinen  
**Laji:** löytöpaikka  
**ETRS-TM35FIN:** P: 6692661 I: 414875 Z: 22,5  
**TM35-lehtijako:** L4321 PORVOO-BORGÅ  
**Peruskartta:** Nickby                      **PKNumero:** 204311  
**Etäisyystieto:** Porvoon tuomiokirkosta 11,6 km länsilounaaseen  
**Koordinaattiselite:** Löytöpaikan koordinaatit

**Kohdekuvaus:** Kohde tarkastettiin vuoden 2015 inventoinnissa. Alue on lounaaseen viettävä pelto Mickelsbölen kylässä Råbergin eteläpuolella. Kaksi kvartsiydintä (KM 26230) ovat löytyneet Högbackan tilan hiekkapohjaiselta kynnöspellolta, lounaaseen viettävältä rinteeltä. Samalta alueelta voi olla myös reikäkivi KM 10784:1 (ks. kohde 1000 00 3826 Hornhattas) Högbackan talo on löytöpaikan eteläpuolella. Pelto oli kyntämättä inventointiajankohtana, havaintoja ei tehty. Hornhattaksen talosta saatu reikäkivi (ks. Hornhattas, mj. reknro 1000003826) voi liittyä samaan paikkaan. Noin 500 metriä itäkoilliseen on Norråkern-niminen kivikautinen asuinpaikka.

**Digikuvat:** -

**Karttaote:** Peruskarttaote mk 1:5000

**Tutkimukset:**

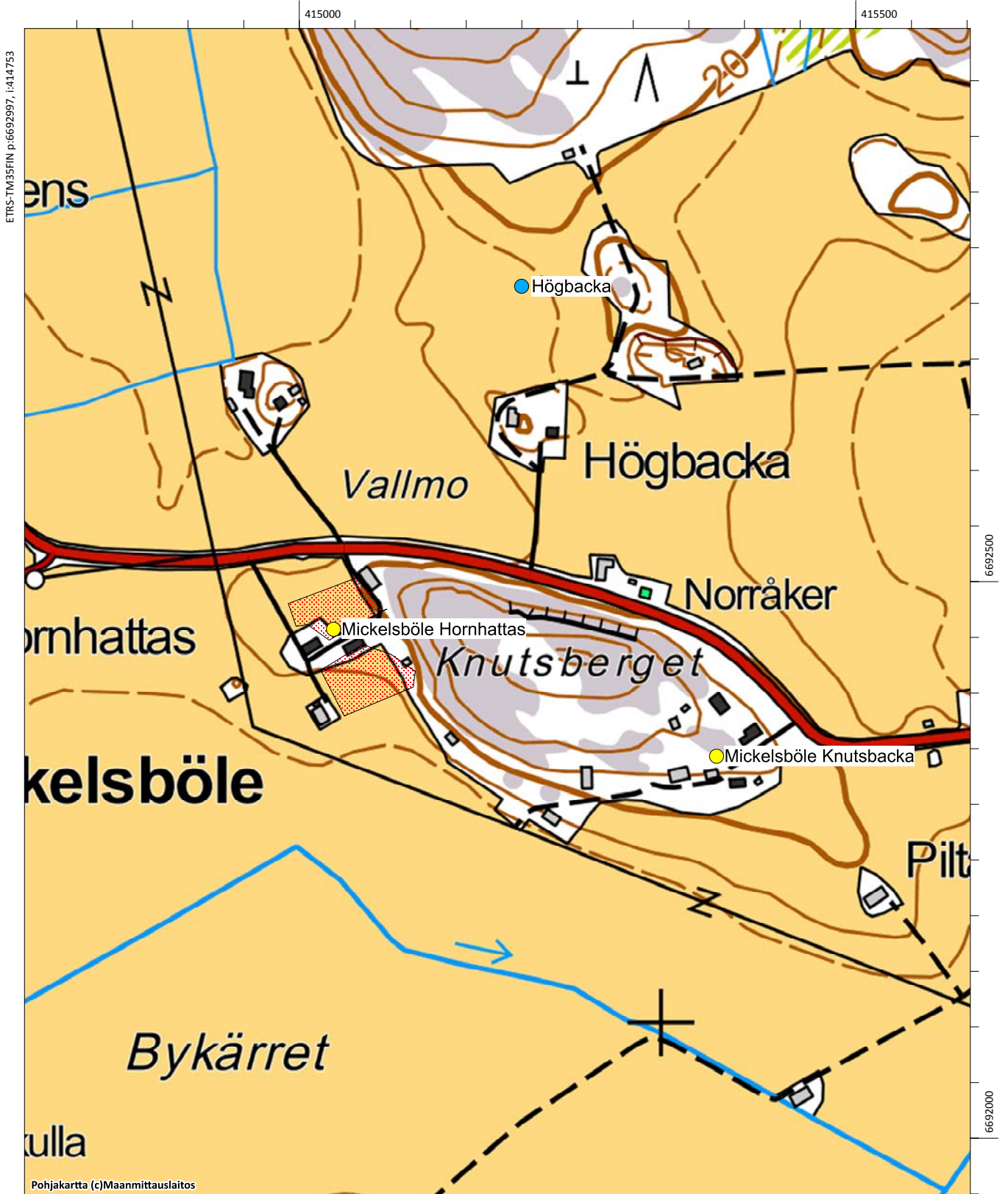
Karlo Katiskoski 1990 inventointi

**Aiemmat löydöt:** KM 26230 (Kvartsia)

Högbacka, 1000003905, löytöpaikat, irtolöytöpaikat

Mickelsböle Knutsbacka, 1000018443, asuinpaikat, kyläpaikat

Mickelsböle Hornhattas, 1000018444, asuinpaikat, kyläpaikat



## Illvarden, 613010028

**Muinaisjäännöstyyppi:** hautapaikat  
**Alatyyppi:** hautaröykkiöt  
**Lukumäärä:** 1  
**Ajoitus:** pronssikautinen  
**Laji:** kiinteä muinaisjäännös  
**ETRS-TM35FIN:** P: 6687978 I: 419954 Z: 24  
**TM35-lehtijako:** Ei saatavissa  
**Peruskartta:** Porvoo **PKNúmero:** 302102  
**Etäisyystieto:** Porvoon tuomiokirkosta 10 km lounaaseen  
**Koordinaattiselite:** Röykiön gps-koordinaatit

**Kohdekuvaus:** Kohde tarkastettiin vuoden 2015 inventoinnissa. Röykkiö sijaitsee Kilpilahden teollisuusalueen edustalla olevassa Illvarden-nimisessä saarella. Se on kasattu saaren korkeimmalle kohdalle, josta on näkyvyys kaikkiin suuntiin. Kohde on merkitty maastoon muinaisjäännöstaululla ja rautakettingillä. Röykiön on suuri, halkaisijaltaan noin 12 metriä ja noin 1,5 metriä korkea. Röykiön keskellä oleva kuoppa on vuoden 1933 inventoinnin tietojen mukaan syntynyt kansalaissodan aikana puolustusasemaksi


**Digikuvat:** AKDG4580:1-3

**Karttaote:** Peruskarttaote mk 1:5000

### **Tutkimukset:**

Sirkka-Liisa Seppälä 1994 inventointi. Porvoon kaupungin ja maalaiskunnan inventointi s. 124.

Marita Munck ja Berit Boström 1933 inventointi. Inv. nro 13.



Ilmakuva kohteesta





Illvarden. Pronssikautinen hautaröykkiö kallion päällä. Kuva lounaasta. . (AKDG4580\_1)



Illvarden. Röykkiön ympärillä on kettinki ja vieressä kuparinen muinaisjännöstäulu. (AKDG4580\_2)





Illvarden. Hautaröykkiö etelästä. (AKDG4580\_3)

Sköldvikbergen, 613010029, hautapaikat, hautaröykkiöt

Illvarden, 613010028, hautapaikat, hautaröykkiöt





## Karleby, 1000018435

**Muinaisjäännostyyppi:** asuinpaikat  
**Alatyyppi:** kyläpaikat  
**Lukumäärä:**  
**Ajoitus:** ei määritelty  
**Laji:** muu kulttuuriperintökohde  
**ETRS-TM35FIN:** P: 6692277 I: 419714 Z: 10  
**TM35-lehtijako:** L4321 PORVOO-BORGÅ  
**Peruskartta:** Porvoo **PKNumero:** 3021 02  
**Etäisyystieto:** Porvoon tuomiokirkosta n. 9 km lounaaseen  
**Koordinaattiselite:** Historiallisen asutuksen arvioitu keskipiste

**Kohdekuvaus:** Kohde tarkastettiin vuoden 2015 inventoinnissa, se sijaitsee Mustijoen länsirannalla, heti moottoritien eteläpuolella. Muinaisjäänösrekisterin mukaan ”Karlebyssä oli 1540-luvun alussa viisi talonpoikaa. 1540- ja 1550-lukujen verolähteissä esiintyy Väster ja Öster Karleby. Samuel Broteruksen vuonna 1692 laatimalla Karlebyn kartalla on yksi tonttima. Kyse on todennäköisesti Öster Karlebyn tonttima. Väster Karleby on saattanut sijaita myöhemmän Hindersbackan talon luona. Hindersbacka on kuitenkin Karlebystä katsoen enemmänkin lounaassa kuin lännessä.”

Alueella sijaitsee nykyään tilakeskus, jonka rakennuskantaan kuuluu eri-ikäisiä rakennuksia. Pihamaa tarkastettiin päällisin puolin, mutta maaperään kajoavia tutkimuksia ei tehty. Kulttuurikerrosten ja muinaisjäänöksen toteaminen kohteessa vaatii systemaattista koekaivausta. Tilakeskus pihoineen käsittää mäenkumpareen, alempana maasto on peltoa. Pelto oli kyntämättä inventointiajankohtana, joten pintapöimintään liittyviä havaintoja ei saatu tehtyä.

**Digikuvat:** AKDG4592:1

**Karttaote:** Peruskarttaote mk 1:5000

**Tutkimukset:-**



Samuel Broteruksen tekemä kartta vuodelta 1692 (Karta öfver egorne med delningsbeskrifnin 1692. (KA B1i:10/1)



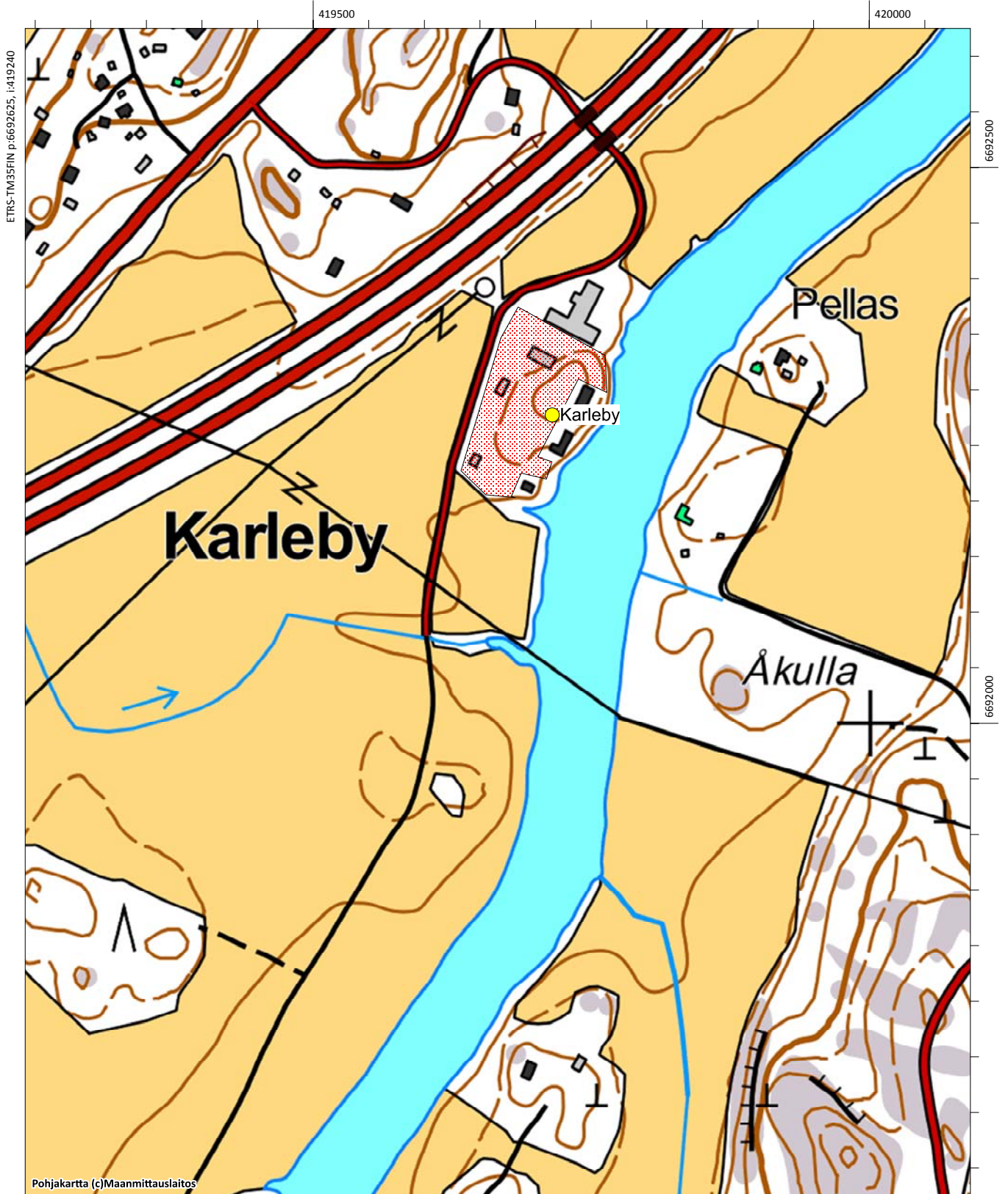


Ote Timothy Winterin laatimasta kartasta vuodelta 1768–1782 (KA B1i:10/4-7).



Karleby. Kopterikuva etelästä. (AKDG4592\_1)





## Klobbudden, 613010033

**Muinaisjäännöstyyppi:** hautapaikat  
**Alatyyppi:** hautaröykkiöt  
**Lukumäärä:** 1  
**Ajoitus:** pronssikautinen  
**Laji:** kiinteä muinaisjäännös  
**ETRS-TM35FIN:** P: 6683807 I: 418908 Z: 21  
**TM35-lehtijako:** Ei saatavissa  
**Peruskartta:** Emsalö **PKNumero:** 302101  
**Etäisyystieto:** Porvoon tuomiokirkosta 14,5 km lounaaseen  
**Koordinaattiselite:** Röykkiön gps-koordinaatit

**Kohdekuvaus:** Kohde tarkastettiin vuoden 2015 inventoinnissa. Röykkiö sijaitsee Svartbäckfjärdenin länsirannalla, Klobbudden-nimisellä niemellä. Paikka on etelään pistävän jyrkkärinteisen ja mäntyä kasvavan kallioniemen länsiosassa kohoavan laen länsireunaa Röykkiö on halkaisijaltaan noin kolme metriä. Kiveys on sammalen ja turpeen peitossa, muuta erottuu selvästi, siinä kasvaa myös kataja ja vieressä käppyräinen mänty.


**Digikuvat:** AKDG41:1-2

**Karttaote:** Peruskarttaote mk 1:5000

**Tutkimukset:**

Sirkka-Liisa Seppälä 1994 inventointi, Porvoon kaupungin ja maalaiskunnan inventointi s. 140

Marita Munck ja Berit Boström 1933 inventointi. Inv. nro 16



Ilmakuva kohteesta





Klobbudden, hautaröykkiö kuvattuna koillisesta. (AKDG4541\_1)



Klobbudden, hautaröykkiö kuvattuna koillisesta. (AKDG4541\_2)

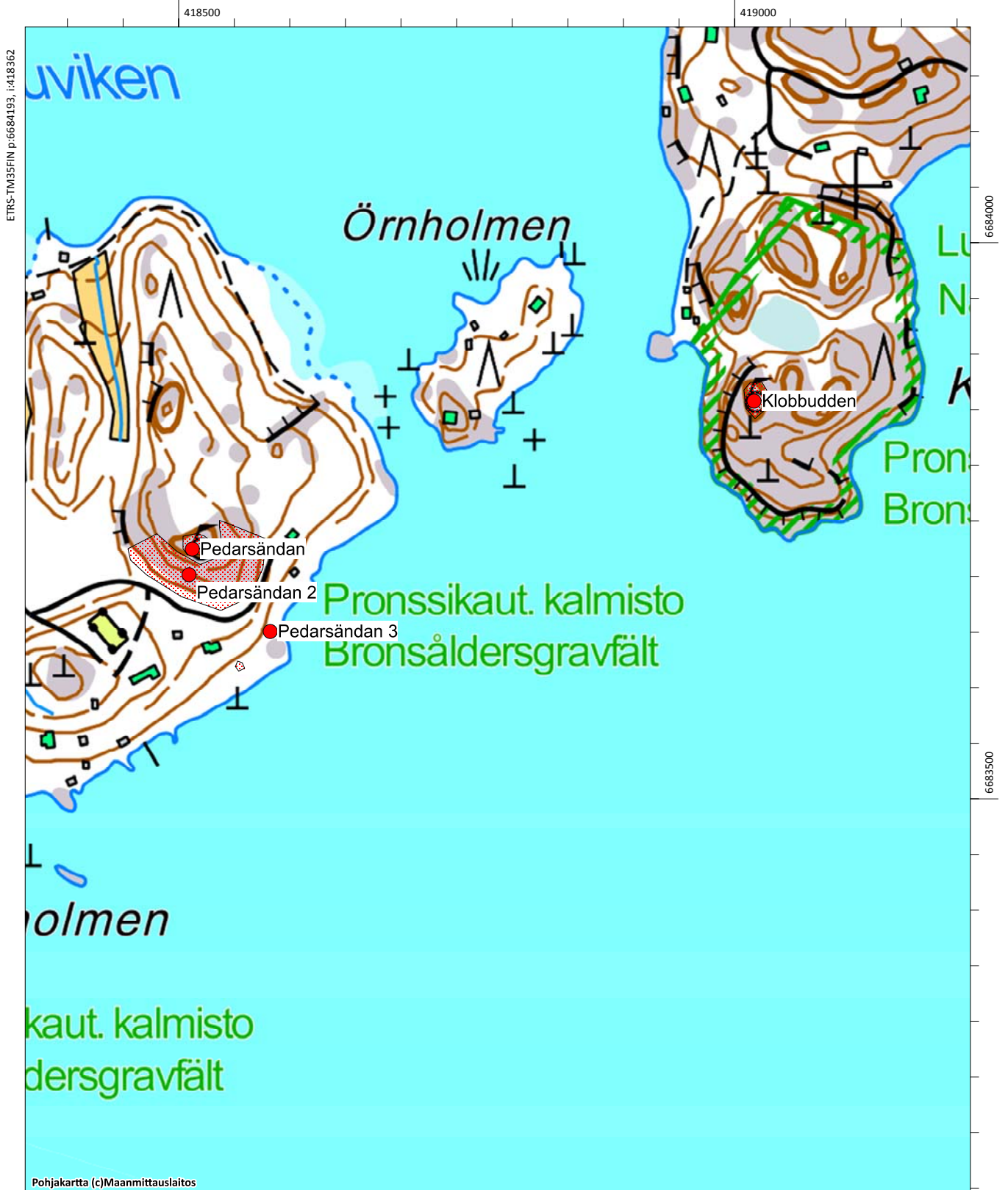


Klobbudden, 613010033, hautapaikat, hautaröykkiöt

Pedarsändan, 613010049, hautapaikat, hautaröykkiöt

Pedarsändan 2, 1000007466, raaka-aineen hankintapaikat, louhokset

Pedarsändan 3, 1000007467, maarakenteet, painanteet



## Kullo Andersas, 100022281

**Muinaisjäänöstyyppi:** asuinpaikat

**Alatyyppi:** kyläpaikat

**Lukumäärä:**

**Ajoitus:** ei määritelty

**Laji:** muu kulttuuriperintökohde

**ETRS-TM35FIN:** P: 6691695 I: 416644 Z: 20

**TM35-lehtijako:** L4321 Porvoo

**Peruskartta:** Nickby

**PKNumero:** 2043 11

**Etäisyystieto:** Porvoon tuomiokirkosta noin 10,6 km länsilounaaseen

**Koordinaattiselite:** Alueen arvioitu keskipiste

**Kohdekuvaus:** Kohde tarkastettiin vuoden 2015 inventoinnissa, se sijaitsee Ali-Vekkoskentien eteläpuolella (lähin osoite Alivekkoskentie 78). Kullossa oli 17 veronmaksajaa 1540-luvulla. Kullon ensimmäinen kartta on Samuel Broteruksen vuonna 1691 laatima. Siihen on merkitty ainoastaan kartanon pellot ja muuta asutusta on vaikea paikantaa. Tarkemmat kartat Kullon alueesta ovat 1760-luvulta (Johan Bonej 1762 & Timothy Winter 1767-68).

Andersasin kylätontti on edelleen ainakin osittain rakennettua. Rakentamatonta aluetta käytiin läpi vuoden 2015 inventoinnissa, mutta historialliseen asutukseen viittaavia rakenteita ei havaittu. Havaintojen tekoa vaikeuttivat kyntämätön pelto ja rakentamattoman osan korkea kasvillisuus. Alueella olisi syytä tehdä tarkkuusinventointi mahdollisen muinaisjäänösalueen toteamiseksi ja rajaamiseksi. Kohde on toistaiseksi luokiteltu muuksi kulttuuriperintökohdeeksi ja aluerajaus on tehty potentiaaliselle rakentamattomalle alueelle.

**Digikuvat:** AKDG4556:1

**Karttaote:** Peruskarttaote mk 1:5000

**Tutkimukset:** -




Ote Johan Bonejn kartasta vuodelta 1762. Kartaan merkitty Andersas (ympyröity punaisella), Grejus ja Jontas sekä muutamia torppia. (KA B6a:2/2-13)





Kullo Andersas, kuva idästä. (AKDG4556\_1)



Ilmakuva kohteesta



Porvoo, Kullo, Kilpilahti ja Mickelsböle. Osayleiskaava-alueen arkeologinen inventointi v. 2015

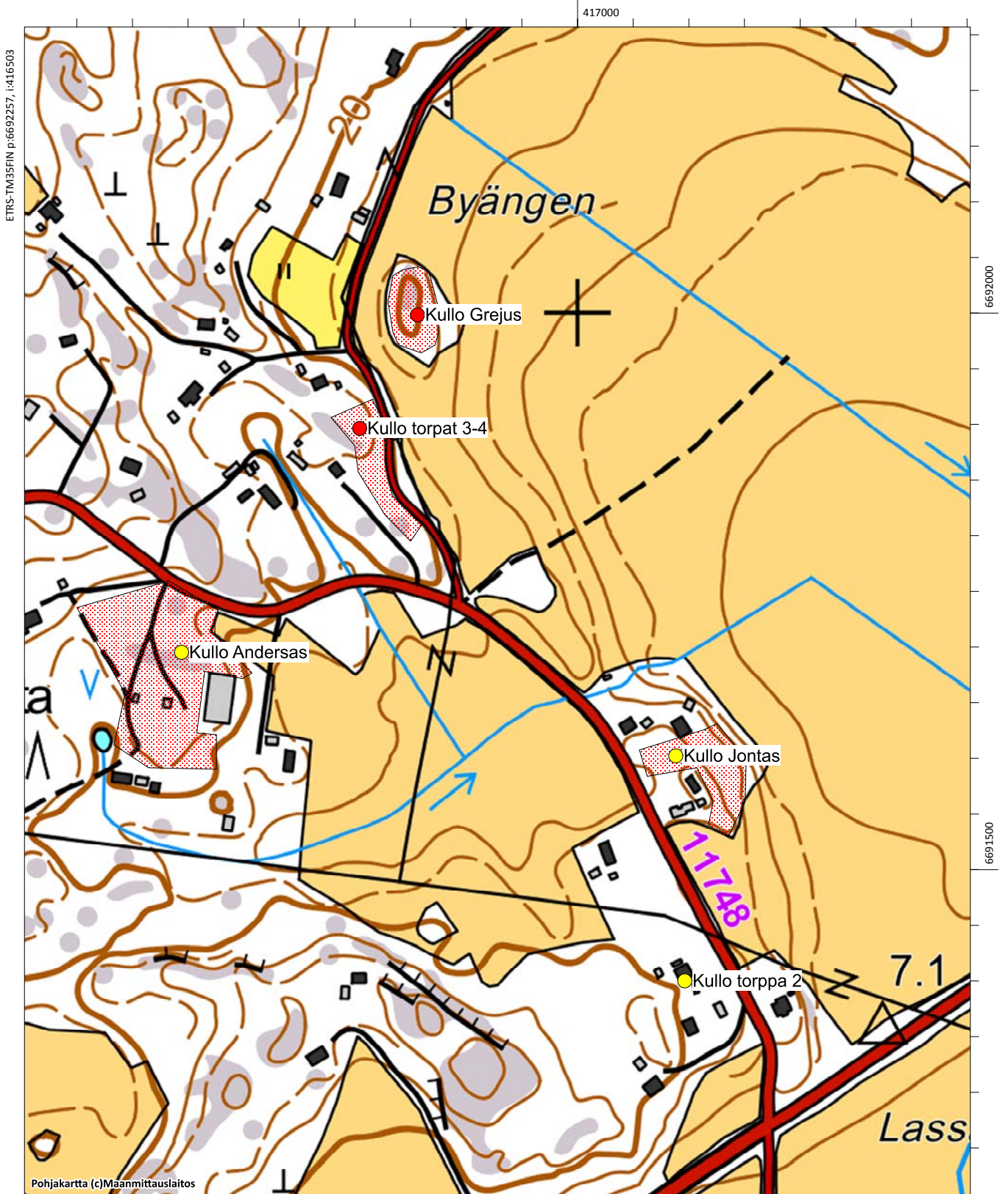
Kullo Andersas, 1000022281, asuinpaikat, kyläpaikat

Kullo Grejus, 1000022282, asuinpaikat, kyläpaikat

Kullo torpat 3-4, 1000022285, asuinpaikat, torpat

Kullo Jontas, 1000022280, asuinpaikat, kyläpaikat

Kullo torppa 2, 1000022284, asuinpaikat, torpat



ETRS-TM35FIN p:6692257, i:416503

6692000

6691500

Pohjakartta (c)Maanmittauslaitos

MK 1:5000

ETRS-TM35FIN p:6691207, i:417353

## Kullo Backas, 1000022276

**Muinaisjäännöstyyppi:** asuinpaikat                      **Alatyyppi:** kylänpaikat  
**Lukumäärä:**    **Ajoitus:** ei määritelty  
**Laji:**    muu kulttuuriperintökohde  
**ETRS-TM35FIN:**    P: 6690900    I: 415450    Z:  
**TM35-lehtijako:** L4321 Porvoo  
**Peruskartta:** Nickby    **PKNumero:** 2043 11

**Etäisyystieto:** Porvoon tuomiokirkosta noin 12 km länsilounaaseen

**Koordinaattiselite:** Alueen arvioitu keskipiste

**Kohdekuvaus:** Kohde tarkastettiin vuoden 2015 inventoinnissa, se sijaitsee Kulloossa Ribacken-nimisen mäen pohjoisosassa. Kulloossa oli 17 veronmaksajaa 1540-luvulla. Kullon ensimmäinen kartta on Samuel Broteruksen vuonna 1691 laatima. Siihen on merkitty ainoastaan kartanon pellot ja muuta asutusta on vaikea paikantaa. Tarkemmat kartat Kullon alueesta ovat 1760-luvulta (Johan Bonej 1762 & Timothy Winter 1767-68), näihin karttoihin on merkitty Backaksen talo.

Asutus on jatkunut paikalla näihin päiviin. Nykyisin paikalla on talo ja muutamia piharakennuksia, joukossa eri-ikäisiä. Viereiset pellot olivat kyntämättä inventointiaikaan, joten pintapoimintalöytöjä tai muita havaintoja ei saatu. Todennäköisesti vanha asutus on sijainnut samoilla sijoilla ja siihen liittyvät kulttuurikerrokset ovat osittain tuhoutuneet tai pihanurmen alla. Kohde on määritelty muuksi kulttuuriperintökohteeksi, aluerajausta ei tehty, koska kohde on nykyisin rakennettua.

**Digikuvat:** AKDG4565:1

**Karttaote:** Peruskarttaote mk 1:5000

**Tutkimukset:-**



Kullo Backas, kuva luoteesta. (AKDG4565\_1)





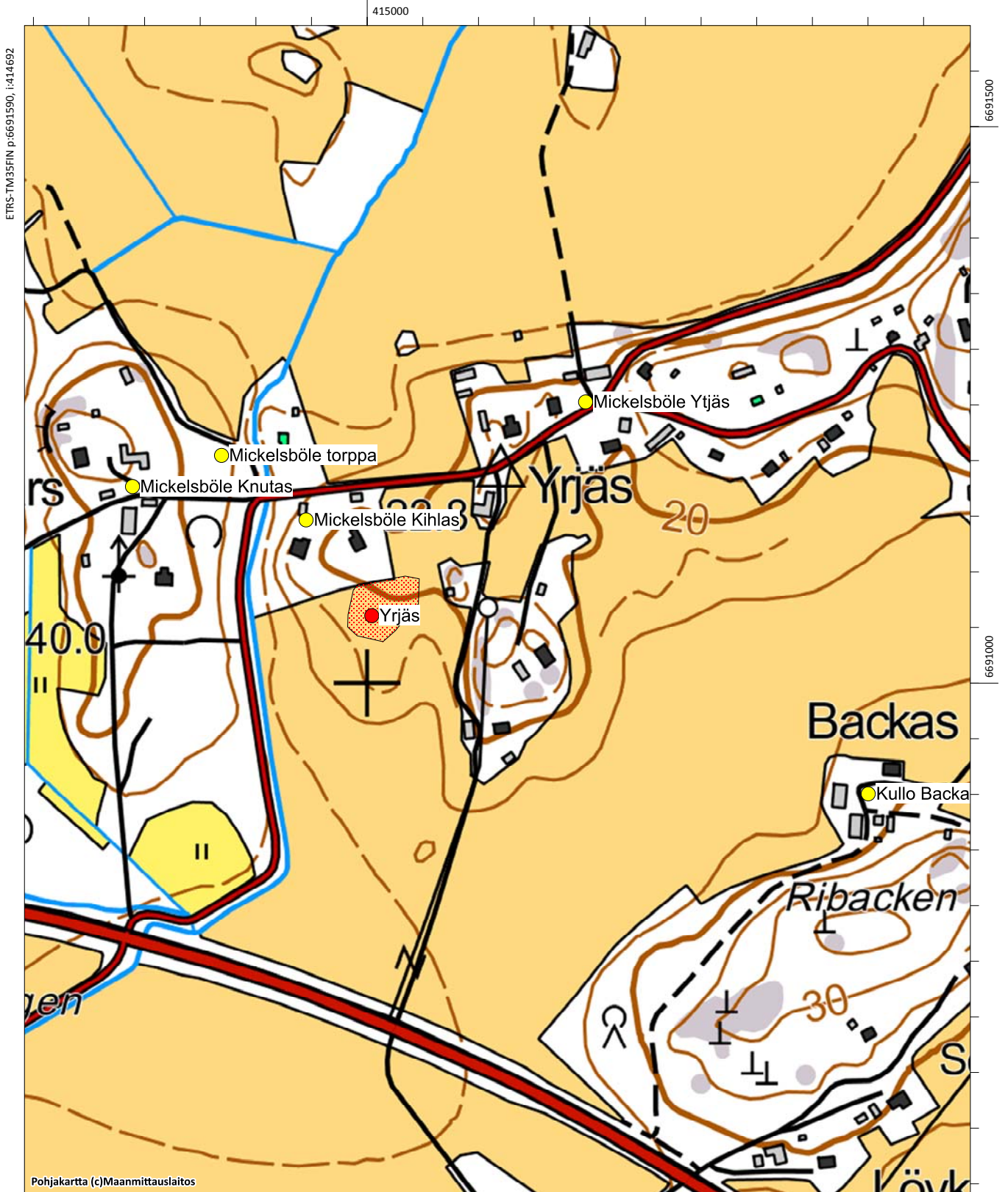
Ote Johan Bonejn kartasta vuodelta 1762. Kartaan merkitty Backas (ympyröity punaisella), Lavers ja Bros. (KA B6a:2/2-13)



Ilmakuva kohteesta.



- Yrjäs, 613010057, asuinpaikat, ei määritelty
- Mickelsböle Kihlas, 1000018451, asuinpaikat, kylänpaikat
- Mickelsböle Knutas, 1000018452, asuinpaikat, kylänpaikat
- Mickelsböle torppa, 1000022521, asuinpaikat, torpat
- Mickelsböle Ytjäs, 1000018449, asuinpaikat, kylänpaikat
- Kullo Backas, 1000022276, asuinpaikat, kylänpaikat





## Kullo Grejus, 100022282

**Muinaisjäännöstyyppi:** asuinpaikat

**Alatyyppi:** kyläpaikat

**Lukumäärä:** 1

**Ajoitus:** ei määritelty

**Laji:** kiinteä muinaisjäännös

**ETRS-TM35FIN:** P: 6691998 I: 416856 Z: 20

**TM35-lehtijako:** L4321 Porvoo

**Peruskartta:** Nickby

**PKNumero:** 2043 11

**Etäisyystieto:** Porvoon tuomiokirkosta noin 10,3 km länsilounaaseen

**Koordinaattiselite:** Alueen arvioitu keskipiste

**Kohdekuvaus:** Kohde tarkastettiin vuoden 2015 inventoinnissa, se sijaitsee Kulloossa Grejuksentien itäpuolella olevalla mäenkumpareella, joka on Byängen-nimisen peltoalueen länsiosassa. Kulloossa oli 17 veronmaksajaa 1540-luvulla. Kullon ensimmäinen kartta on Samuel Broteruksen vuonna 1691 laatima. Siihen on merkitty ainoastaan kartanon pellot ja muuta asutusta on vaikea paikantaa. Tarkemmat kartat Kullon alueesta ovat 1760-luvulta (Johan Bonej 1762 & Timothy Winter 1767-68), näihin karttoihin on merkitty Grejuksen talo. Kohde oli ennen vuoden 2015 inventointia muinaisjäännösrekisterissä Backas nimisenä, kyseessä on kuitenkin Grejus-niminen talo, Backas on pari kilometriä lännempänä ja se on myös samalla 1700-luvun kartalla ja se on omalla nimellään rekisterissä.

Kylätontti on nykyisin rakentamaton. Vuoden tarkastuksen yhteydessä siellä havaittiin 2 rakennuksen kivijalkaa. Kivijaloista toinen on tehty hieman rinteeseen ja siinä on osittain käytetty kookkaita 1x0,5x0,5 metrin kokoisia graniittilohkareita. Toinen kivijalka on pienemmistä peruskivistä. Lisäksi havaittiin mahdollinen kivikasa, joka voi olla uunikiveys. Kohde on pusikoitunut, mutta rakentamattomana kohteena, joka todennäköisesti sisältää jo 1750-lukua vanhempia kerroksia, se on määritelty kiinteäksi muinaisjäännökseksi. Kohteen aluerajaus käsittää kumpareen. Ympärivät pellot olivat kyntämättä inventointiajankohtana eikä niillä voitu tehdä pintapoisuutta tai muita havaintoja.

**Digikuvat:** AKDG4555:1-5

**Karttaote:** Peruskarttaote mk 1:5000

**Tutkimukset:** -



Ote Johan Bonejn kartasta vuodelta 1762. Kartaan merkitty Andersas, Grejus (ympyröity punaisella) ja Jontas sekä muutamia torppia. (KA B6a:2/2-13)



Ilmakuva kohteesta.



Kullo Grejus, kohde edessä olevalla metsittyneellä kumpareella. Kuva etelästä. (AKDG4555\_1)





Kullo Grejus, kivijalan kulmaa, kuva kaakosta. (AKDG4555\_2)







Kullo Grejus, kivijalan kulmaa, kuva luoteesta. (AKDG4555\_4)



Kullo Grejus, kohde on pahoin pusikoitunut. Kuva pohjoisesta. (AKDG4555\_5)



Porvoo, Kullo, Kilpilahti ja Mickelsböle. Osayleiskaava-alueen arkeologinen inventointi v. 2015

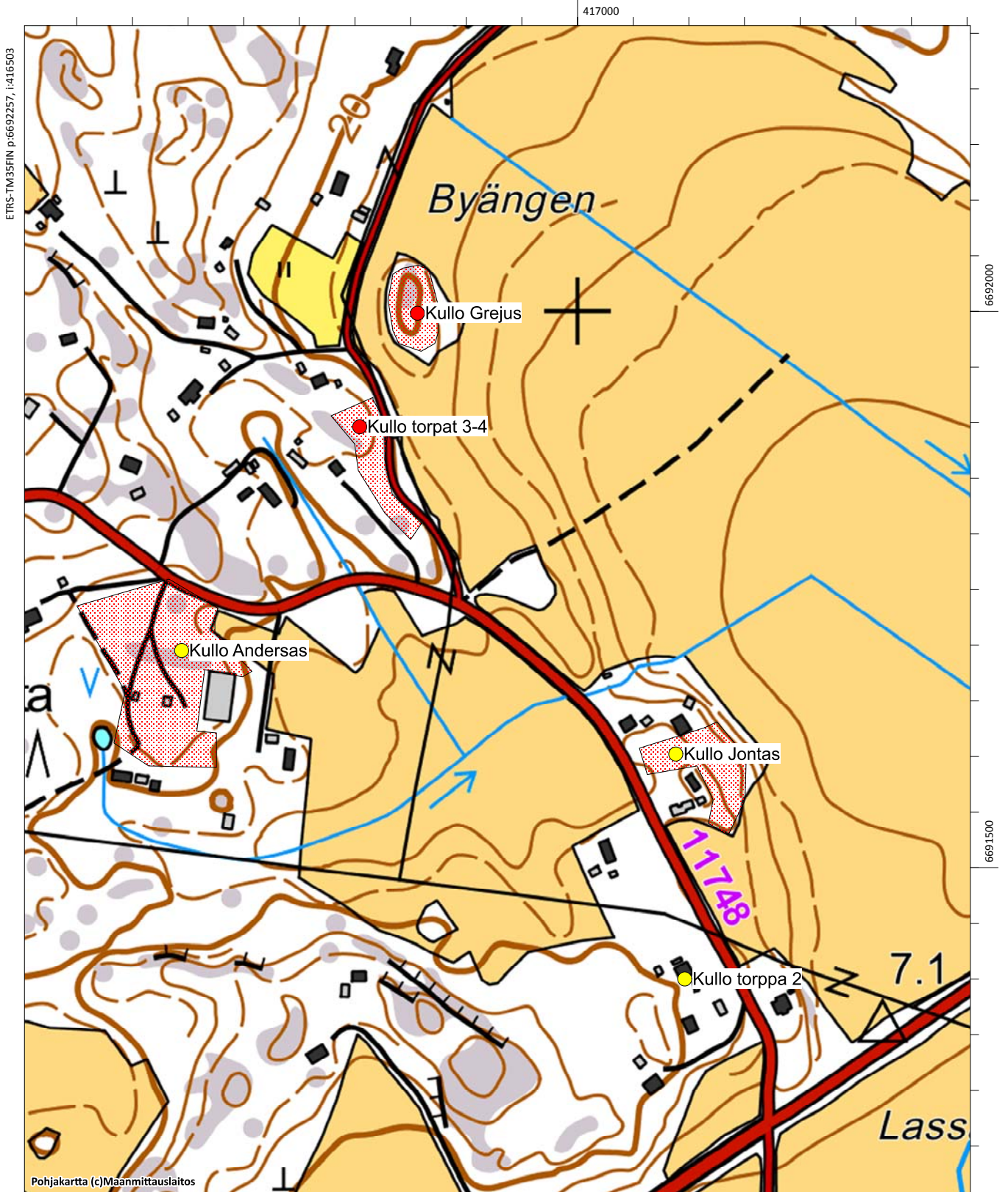
Kullo Andersas, 1000022281, asuinpaikat, kyläpaikat

Kullo Grejus, 1000022282, asuinpaikat, kyläpaikat

Kullo torpat 3-4, 1000022285, asuinpaikat, torpat

Kullo Jontas, 1000022280, asuinpaikat, kyläpaikat

Kullo torppa 2, 1000022284, asuinpaikat, torpat



ETRS-TM35FIN p:6692257, i:416503

6692000

6691500

Pohjakartta (c)Maanmittauslaitos

MK 1:5000

ETRS-TM35FIN p:6691207, i:417353

## Kullo Gård, 100022318

**Muinaisjäännöstyyppi:** asuinpaikat  
**Alatyyppi:** kartanot  
**Lukumäärä:** 1  
**Ajoitus:** ei määritelty  
**Laji:** muu kulttuuriperintökohde  
**ETRS-TM35FIN:** P: 6689837 I: 417698 Z:  
**TM35-lehtijako:** Ei saatavissa  
**Peruskartta:** Porvoo  
**PKNumero:** 3021 02

**Etäisyystieto:** Porvoon tuomiokirkosta 10.5 km lounaaseen

**Koordinaattiselite:** Kulloon kartanon koordinaatit

**Kohdekuvaus:** Kulloon kartano sijaitsee noin 300 metriä Helsingin ja Porvoon välisen moottoritien eteläpuolella.

Kartano lähialueineen on RKY-alueita. Kulloon ensimmäinen kartta on Samuel Broteruksen vuonna 1691 laatima. Siihen on merkitty kartano peltoineen, jotka olivat Kullobäckenin tuntumassa. Tarkemmat kartat Kulloon alueesta ovat 1760-luvulta (Johan Bonej 1762 & Timothy Winter 1767–68).

Kullossa oli 17 veronmaksajaa 1540-luvulla. Kartano muodostettiin vuonna 1613 viidestä Kulloon kylän tilasta, jotka kuningas Kustaa II Aadolf luovutti rakuunapuseeri Lydik Mattsonille. Hän osti myöhemmin myös kuudennen tilan ja liitti sen kartanoon. 1660-luvulla kartano oli amiraali Lorentz Creutzin omistuksessa, hän ilmeisesti antoi tilalle nimen Kullo Gård, joka näkyy 1690-luvun kartassa. Kartanolla oli muutamia omistajia, mutta vuonna 1813 se myytiin porvoolaiselle kauppiasalle Jacob Ohtmanille, joka muutti kartanon nimeksi Jacobsberg. Vuonna 1910 kartanon osti arkkitehti Carl Frankenhaeuser, joka suunnitteli ja rakennutti uuden päärakennuksen 1912–1914 vanhan kartanon paikalle. Kartanon tilakeskukseen kuuluu rakennuskantaa 1700–1800-luvuilta.

Kohde on luokiteltu muuksi kulttuuriperintökohteeksi. Alue on tiheään rakennettua, mutta on mahdollista, että rakentamattomilla kohdilla on säilynyt kulttuurikerroksia 1600-luvulta tai sitä varhaisemmalta ajalta. Tilakeskuksen rakentamattomaa lähiympäristöä käytiin läpi vuoden 2015 inventoinnissa, mutta historialliseen asutukseen liittyviä rakenteita ei havaittu.

**Digikuvat:** AKDG4551:1

**Karttaote:** Peruskarttaote mk 1:5000

**Tutkimukset:** -



Kullo gård, Kulloon kartanon peltoja ja golf-kenttää kartanon pohjoispuolella, kuva pohjoisesta. (AKDG4551\_1)





Kullon kylä ja tilukset Samuel Broteruksen kartassa vuodelta 1691, Kullon kartano oikeassa alalaidassa. (KA B6a:2/1)



Ote Timoth Winterin kartasta vuodelta 1786, Kullon kartano (KA B6a:2/25-38)



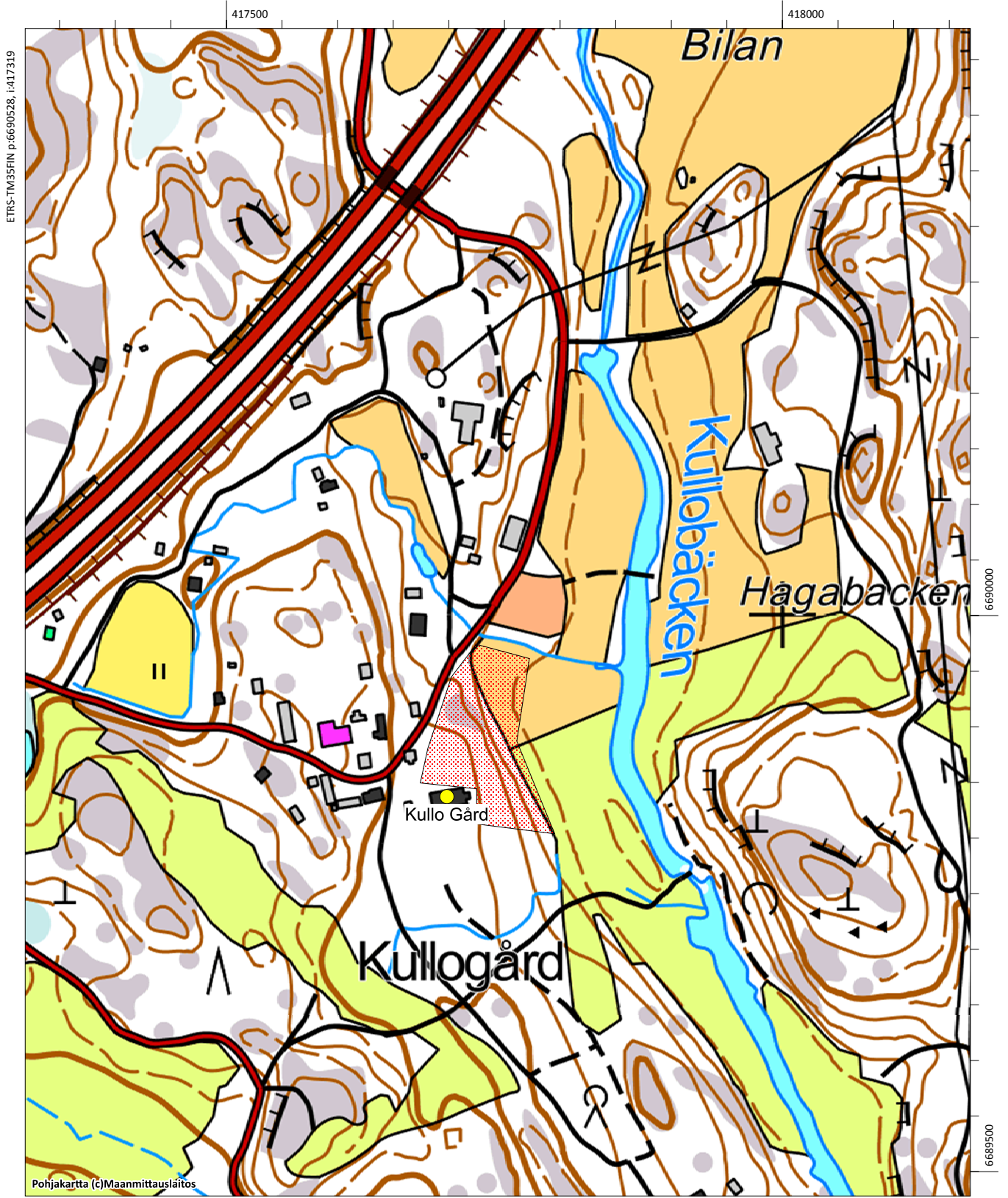


Ote 1840-luvun pitäjän kartasta. Kulloon kartano oli 1800-luvulla Jacobsberg niminen.



Ilmakuva kohteesta.





## Kullo Jontas, 100022280

**Muinaisjäänöstyyppi:** asuinpaikat  
**Alatyyppi:** kyläpaikat  
**Lukumäärä:** -  
**Ajoitus:** historiallinen  
**Laji:** muu kulttuuriperintökohde  
**ETRS-TM35FIN:** P: 6691602 I: 417088 Z: 15  
**TM35-lehtijako:** L4321 Porvoo  
**Peruskartta:** Nickby **PKNumero:** 2043 11

**Etäisyystieto:** Porvoon tuomiokirkosta noin 10,2 km länsilounaaseen

**Koordinaattiselite:** Alueen arvioitu keskipiste

**Kohdekuvaus:** Kohde tarkastettiin vuoden 2015 inventoinnissa, se sijaitsee Ali-Vekkoskentien pohjoispuolella (lähin osoite Alivekkosentie 33). Kullossa oli 17 veronmaksajaa 1540-luvulla. Kullon ensimmäinen kartta on Samuel Broteruksen vuonna 1691 laatima. Siihen on merkitty ainoastaan kartanon pellot ja muuta asutusta on vaikea paikantaa. Tarkemmat kartat Kullon alueesta ovat 1760-luvulta (Johan Bonej 1762 & Timothy Winter 1767-68), niihin on merkitty myös Jontaksen talo.

Jontaksen kylätontti on nykyisin rakennettua, paikalla on kaksi omakotitaloa piharakennuksineen ja autotalleineen. Vaikuttaa siltä, että kohde on tuhoutunut. Tonttien laidoilla on hieman rakentamatonta aluetta, mutta niillä ei havaittu merkkejä historiallisesta asutuksesta.

**Digikuvat:** AKDG4552:1

**Karttaote:** Peruskarttaote mk 1:5000

**Tutkimukset:** -



Ote Johan Bonejn kartasta vuodelta 1762. Kartaan merkitty Andersas), Grejus ja Jontas (ympyröity punaisella sekä muutamia torppia. (KA B6a:2/2-13)





Kullo Jontas, kuva etelästä. (AKDG4552\_1)



Ilmakuva kohteesta.

Porvoo, Kullo, Kilpilahti ja Mickelsböle. Osayleiskaava-alueen arkeologinen inventointi v. 2015

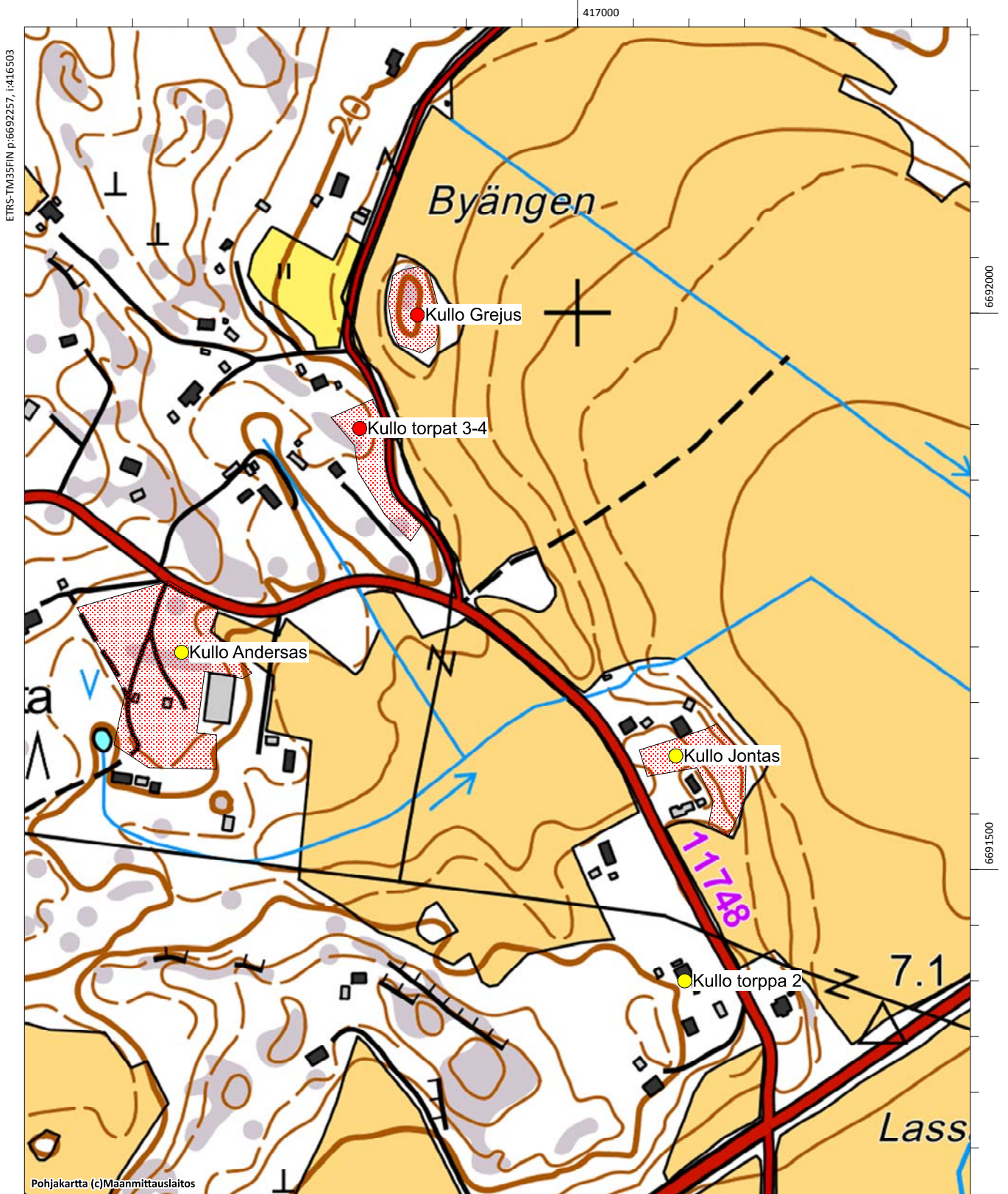
Kullo Andersas, 1000022281, asuinpaikat, kyläpaikat

Kullo Grejus, 1000022282, asuinpaikat, kyläpaikat

Kullo torpat 3-4, 1000022285, asuinpaikat, torpat

Kullo Jontas, 1000022280, asuinpaikat, kyläpaikat

Kullo torppa 2, 1000022284, asuinpaikat, torpat







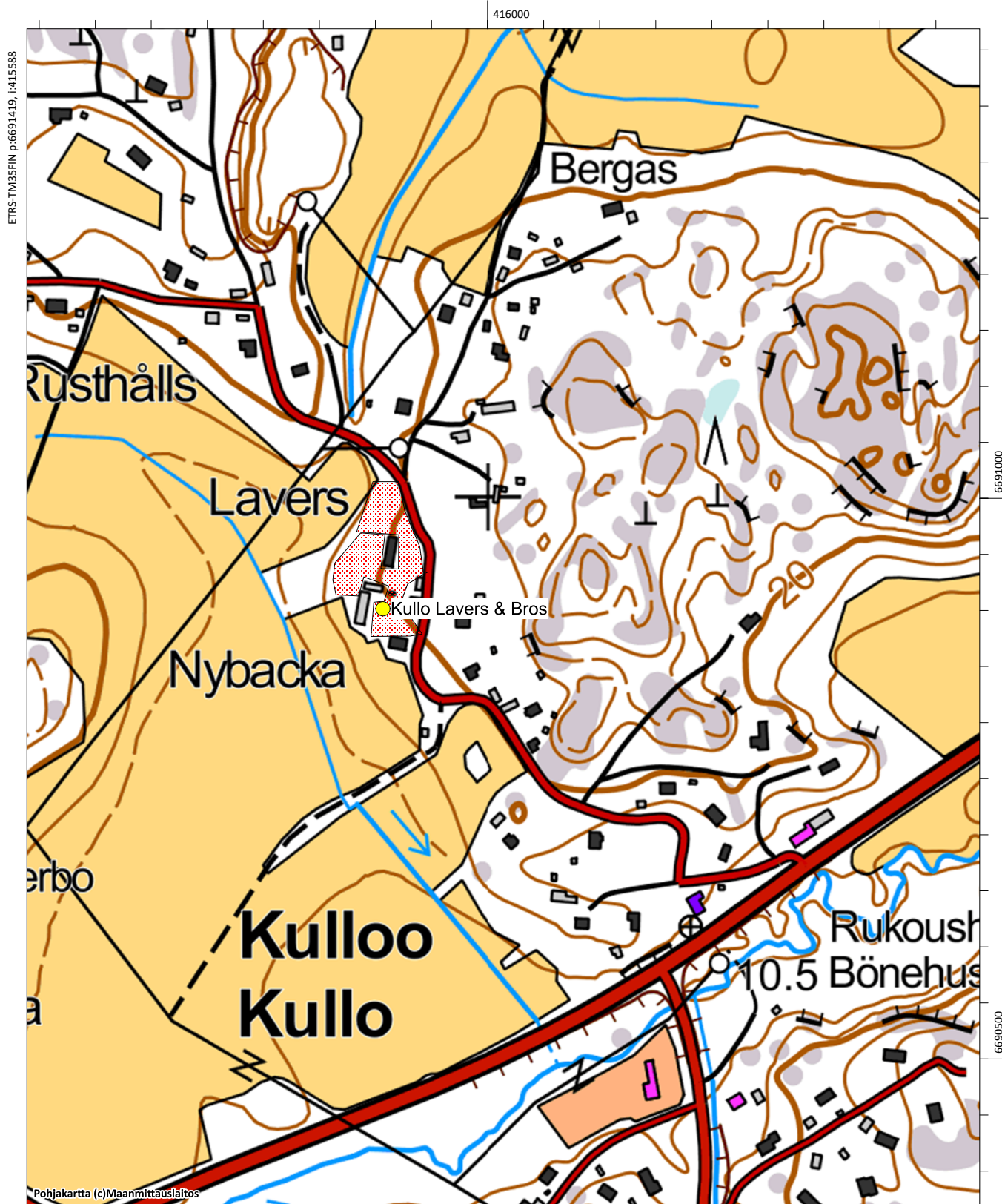


Kullo Lavers & Bros, kuva lounaasta. (AKDG4588\_1)



Ilmakuva kohteesta.





## Kullo Nyby, 100022273

**Muinaisjäännöstyyppi:** asuinpaikat  
**Alatyyppi:** kyläpaikat  
**Lukumäärä:**  
**Ajoitus:** historiallinen  
**Laji:** muu kulttuuriperintökohde  
**ETRS-TM35FIN:** P: 6687967 I: 417252 Z:  
**TM35-lehtijako:** Ei saatavissa  
**Peruskartta:** Porvoo **PKNumero:** 3021 02  
**Etäisyystieto:** Porvoon tuomiokirkosta 12 km lounaaseen  
**Koordinaattiselite:** Alueen arvioitu keskipiste

**Kohdekuvaus:** Kohde tarkastettiin vuoden 2015 inventoinnissa, se sijaitsee Kilpilahden teollisuusalueen tuntumassa (lähin osoite Nybyn rantatie 28). Kullossa oli 17 veronmaksajaa 1540-luvulla. Kullon ensimmäinen kartta on Samuel Broteruksen vuonna 1691 laatima. Siihen on merkitty ainoastaan kartanon pellot ja muuta asutusta on vaikea paikantaa. Tarkemmat kartat Kullon alueesta ovat 1760-luvulta (Johan Bonej 1762 & Timothy Winter 1767-68), niihin on merkitty myös Nybyn talo.

Nyby on nykyisin tiheään rakennettu tilakeskus, alueella on kolme taloa ja lukuisia ulkorakennuksia. Rakennuskanta on peräisin 1800–1900-luvuilta. Todennäköisesti varhaisemmat kerrokset ovat pahoita vahingoittuneet tai tuhoutuneet. Viereiset pellot olivat kyntämättä inventointiaikana vuonna 2015, joten pintapoimintaa tai lisähavainnoja ei tehty. Alueen vieressä olevia rakentamattomia kohtia käytiin läpi, mutta niillä ei havaittu historialliseen aikaan liittyviä rakenteita. Kohde on määritelty muuksi kulttuuriperintökohteeksi, aluerajausta ei tehty, koska kohde on tiheään rakennettu.

**Digikuvat:** AKDG4564:1

**Karttaote:** Peruskarttaote mk 1:5000

**Tutkimukset:** -



Ote Timothy Winterin laatimasta kartasta vuodelta 1768–1782 (KA B1i:10/4-7).

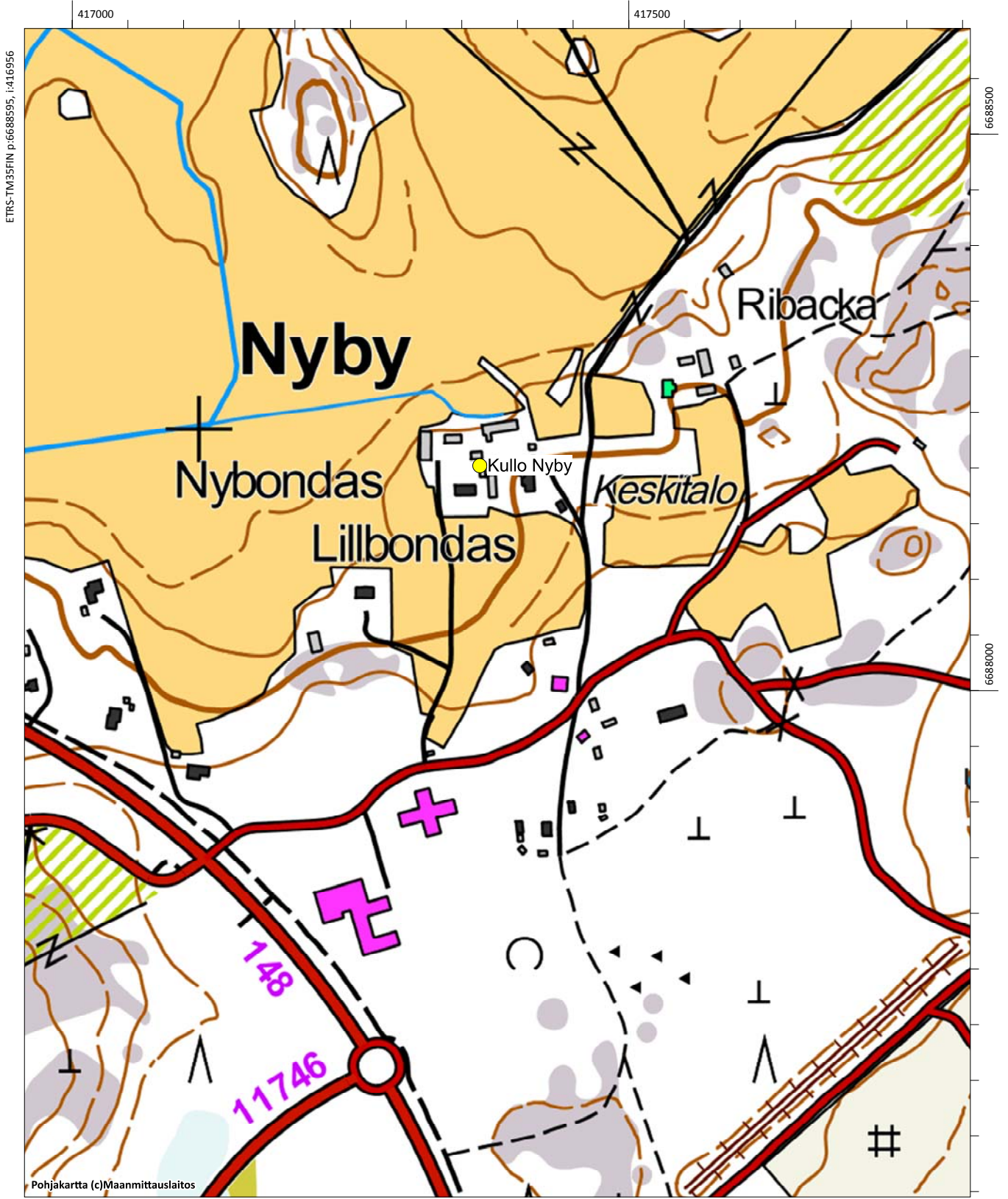




Kullo Nyby, kuva etelästä. (AKDG4564\_1)



Ilmakuva kohteesta.





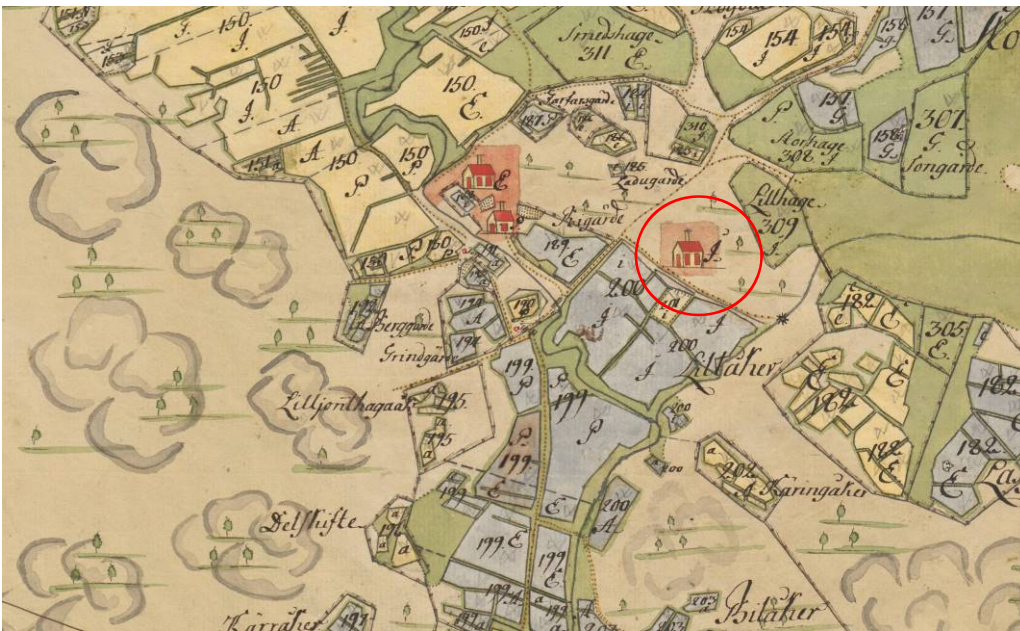
## Kullo Nykrans, 100022279

**Muinaisjäänöstyyppi:** asuinpaikat                      **Alatyyppi:** kyläpaikat  
**Lukumäärä:**    **Ajoitus:** historiallinen  
**Laji:**    muu kulttuuriperintökohde  
**ETRS-TM35FIN:** P: 6691095 I: 417251 Z:  
**TM35-lehtijako:** Ei saatavissa  
**Peruskartta:** Porvoo                                      **PKNumero:** 3021 02  
**Etäisyystieto:** Porvoon tuomiokirkosta 10,5 km lounaaseen  
**Koordinaattiselite:** Alueen arvioitu keskipiste

**Kohdekuvaus:** Kohde tarkastettiin vuoden 2015 inventoinnissa, se sijaitsee Helsingintien ja Kullobäckenin välissä olevalla Smedsbackalla, jonka läpi kulkee Kullon kartanon tie. Kullossa oli 17 veronmaksajaa 1540-luvulla. Kullon ensimmäinen kartta on Samuel Broteruksen vuonna 1691 laatima. Siihen on merkitty ainoastaan kartanon pellot ja muuta asutusta on vaikea paikantaa. Tarkemmat kartat Kullon alueesta ovat 1760-luvulta (Johan Bonej 1762 & Timothy Winter 1767-68), niihin on merkitty myös Nykranssin (Nygrans) talo.

Alue on ollut rakennettua 1800- ja 1900-luvulla. Kohteessa on nykyisin kyläyhdistyksen talo, joka vaikuttaisi rakennetun 1900-luvun alkukymmeninä. Alue vaikuttaa myllätyltä. Mäen rakentamattomia osia tarkastettiin vuoden 2015 inventoinnissa, mutta mitään muinaijäänöksen viittaavaa ei havaittu. Kohteen 1700-luvun puoliväliä varhaisemmat asutusvaiheet vaikuttavat tuhoutuneilta.

**Digikuvat:** AKDG  
**Karttaote:** Peruskarttaote mk 1:5000  
**Tutkimukset:-**



Ote Timothy Winterin laatimasta kartasta vuodelta 1768–1782, johon merkitty Smeds, Lill-Antas ja Nykrans (ympyröity punaisella) (KA B1i:10/4-7).



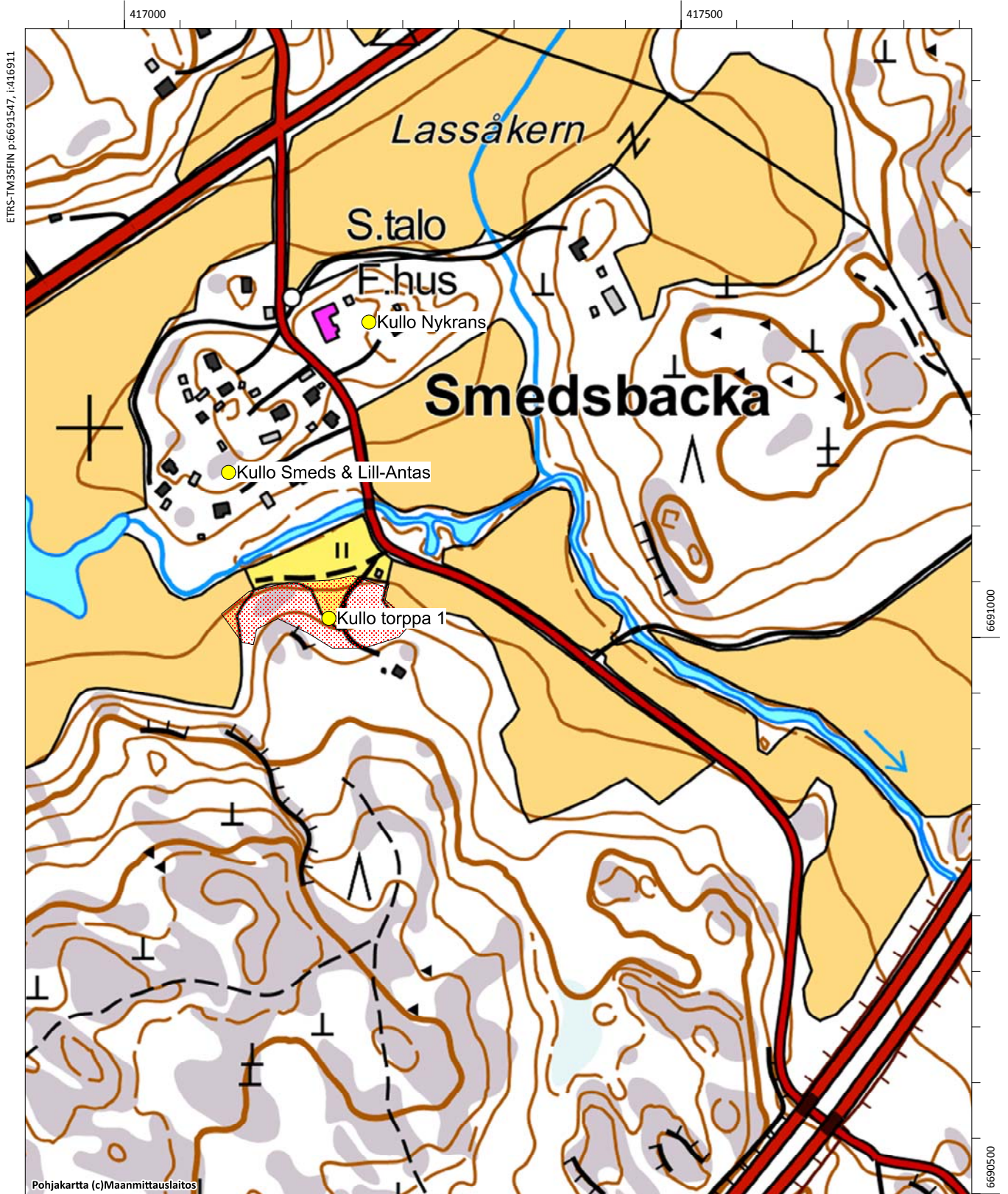
Ilmakuva kohteesta.



Kullo Nykrans, 1000022279, asuinpaikat, kylänpaikat

Kullo Smeds & Lill-Antas, 1000022278, asuinpaikat, kylänpaikat

Kullo torppa 1, 1000022283, asuinpaikat, torpat



## Kullo Sisbacka, 100002274

**Muinaisjäännöstyyppi:** asuinpaikat

**Alatyyppi:** kyläpaikat

**Lukumäärä:** 1

**Ajoitus:** historiallinen

**Laji:** muu kulttuuriperintökohde

**ETRS-TM35FIN:** P: 6688683 I: 416043 Z: 20

**TM35-lehtijako:** Ei saatavissa

**Peruskartta:** Nickby **PKNumero:** 2043 11

**Etäisyystieto:** Porvoon tuomiokirkosta 12,5 km lounaaseen

**Koordinaattiselite:** Alueen arvioitu keskipiste

**Kohdekuvaus:** Kohde tarkastettiin vuoden 2015 inventoinnissa, se sijaitsee Nesteentien länsipuolella, Nybyntien varressa. Kullossa oli 17 veronmaksajaa 1540-luvulla. Kullon ensimmäinen kartta on Samuel Broteruksen vuonna 1691 laatima. Siihen on merkitty ainoastaan kartanon pellot ja muuta asutusta on vaikea paikantaa. Tarkemmat kartat Kullon alueesta ovat 1760-luvulta (Johan Bonej 1762 & Timothy Winter 1767-68), niihin on merkitty myös Sisbackan talo.

Sisbackan nimi on säilynyt edelleen talolla ja se on ollut asuttuna koko ajan 1700-luvun kartoituksesta lähtien. Nykyinen asuinrakennus ja piharakennukset ovat topografisesti selvästi erottuvalla matalalla kumpareella peltojen keskellä. Alue on siinä määrin tiheään rakennettua, että on epätodennäköistä, että 1700-lukua edeltäviä rakenteita tai kulttuurikerroksia olisi säilynyt kuin satunnaisesti. Kohdetta voinee pitää tuhoutuneena. Kohde on luokiteltu muuksi kulttuuriperintökohdeeksi, aluerajausta ei tehty.

**Digikuvat:** AKDG4560:1

**Karttaote:** Peruskarttaote mk 1:5000

**Tutkimukset:-**



Ote Timothy Winterin laatimasta kartasta vuosilta 1767–1768, keskellä Sisbackan talo (KA B6a:2/14-22).





Kullo Sisbacka, kuva kaakosta. (AKDG4560\_1)

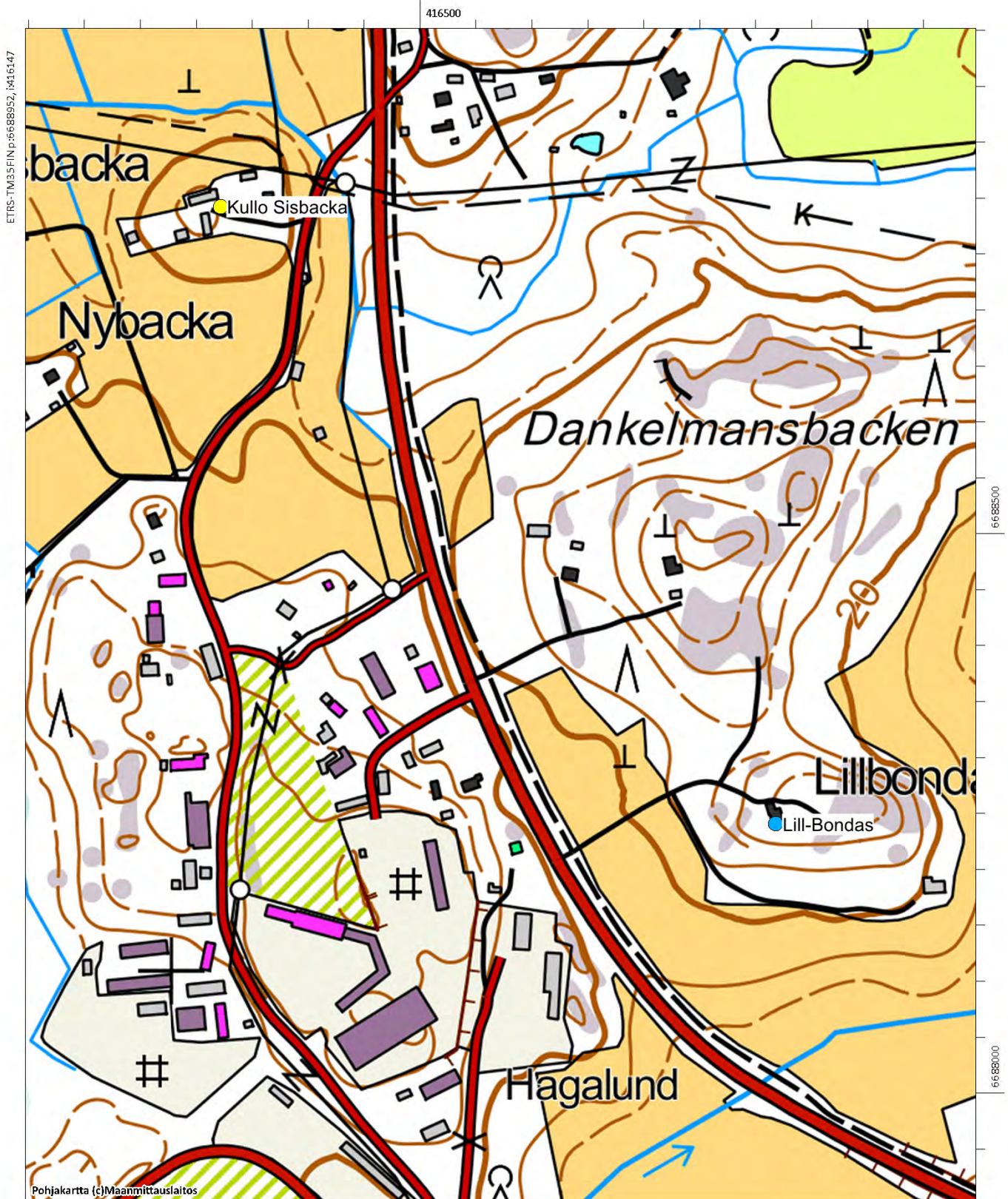


Ilmakuva kohteesta.



Kullo Sisbacka, 1000022274, asuinpaikat, kyläpaikat

Lill-Bondas, 1000003866, löytöpaikat, irtolöytöpaikat





## Kullo Smeds & Lill-Antas, 100022278

**Muinaisjäännöstyyppe:** asuinpaikat                      **Alatyyppe:** kylänpaikat  
**Lukumäärä:**    **Ajoitus:** historiallinen  
**Laji:**    muu kulttuuriperintökohde  
**ETRS-TM35FIN:**    P: 6690960    I: 417125    Z:  
**TM35-lehtijako:** Ei saatavissa  
**Peruskartta:** Porvoo    **PKNumero:** 3021 02  
**Etäisyystieto:** Porvoon tuomiokirkosta 10,5 km lounaaseen  
**Koordinaattiselite:** Alueen arvioitu keskipiste

**Kohdekuvaus:** Kohde tarkastettiin vuoden 2015 inventoinnissa, se sijaitsee Helsingintien ja Kullobäckenin välissä olevalla Smedsbackalla, jonka läpi kulkee Kullon kartanon tie. Kullossa oli 17 veronmaksajaa 1540-luvulla. Kullon ensimmäinen kartta on Samuel Broteruksen vuonna 1691 laatima. Siihen on merkitty ainoastaan kartanon pellot ja muuta asutusta on vaikea paikantaa. Tarkemmat kartat Kullon alueesta ovat 1760-luvulta (Johan Bonej 1762 & Timothy Winter 1767-68), niihin on merkitty myös Smedsin ja Lill-Antaksen talot.

Smedsbackan länsiosaa, jossa Smedsin ja Lill-Antaksen talot ovat sijainneet on nykyisin tiheään rakennettua omakotitaloaluetta. Kohdetta voinee pitää tuhoutuneena.

**Digikuvat:** AKDG4590:1

**Karttaote:** Peruskarttaote mk 1:5000

**Tutkimukset:** -



Ote Timothy Winterin laatimasta kartasta vuodelta 1768–1782, johon merkitty Smeds, Lill-Antas (ympyröity punaisella) ja Nykrans sekä pari torppaa (KA B1i:10/4-7).



Kullo Smeds, Lill-Antas ja Nykrans ovat sijainneet Smedsbackalla, jolla on nykyisin omakotitaloasutusta. Kuva kuvauskopterista etelästä. (AKDG4590\_1)



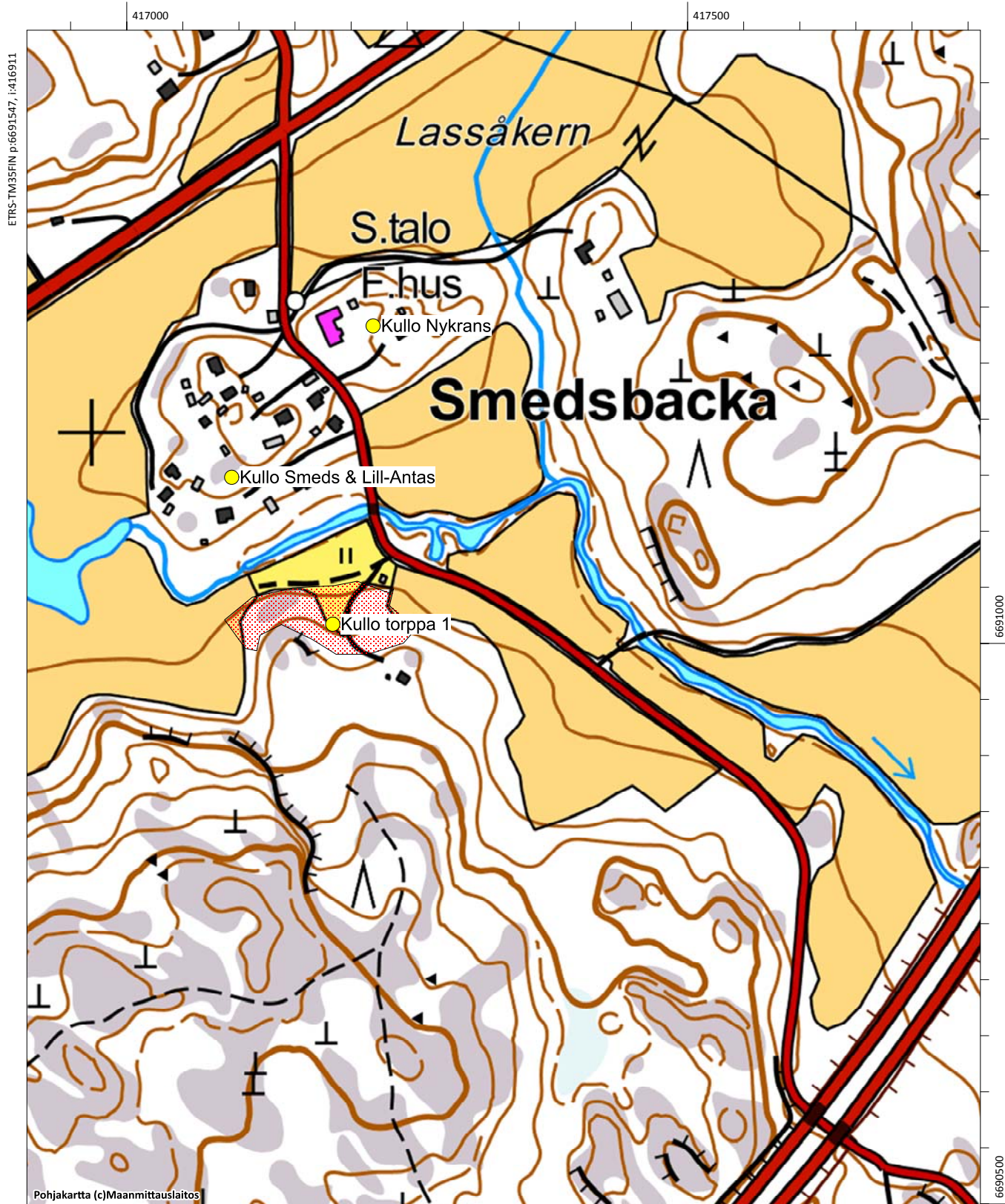
Ilmakuva kohteesta.



Kullo Nykrans, 1000022279, asuinpaikat, kyläpaikat

Kullo Smeds & Lill-Antas, 1000022278, asuinpaikat, kyläpaikat

Kullo torppa 1, 1000022283, asuinpaikat, torpat



## Kullo Stor- & Lillbengts, 1000022275

**Muinaisjäännöstyyppi:** asuinpaikat                      **Alatyyppi:** kyläpaikat  
**Lukumäärä:** -    **Ajoitus:** ei määritelty  
**Laji:** muu kulttuuriperintökohde  
**ETRS-TM35FIN:** P: 6690038 I: 416103 Z:  
**TM35-lehtijako:** L4321 Porvoo  
**Peruskartta:** Nickby    **PKNumero:** 2043 11  
**Etäisyystieto:** Porvoon tuomiokirkosta noin 11,5 km lounaseen  
**Koordinaattiselite:** Alueen arvioitu keskipiste

**Kohdekuvaus:** Kohde tarkastettiin vuoden 2015 inventoinnissa, kohteen koordinaattipiste sijaitsee Nesteentien ja Palokunnantien välissä, omakotitalon pihalla. Aluetta on muokattu voimakkaasti teiden ja talojen rakentamisessa.. Kullossa oli 17 veronmaksajaa 1540-luvulla. Kullon ensimmäinen kartta on Samuel Broteruksen vuonna 1691 laatima. Siihen on merkitty ainoastaan kartanon pellot ja muuta asutusta on vaikea paikantaa. Tarkemmat kartat Kullon alueesta ovat 1760-luvulta (Johan Bonej 1762 & Timothy Winter 1767-68), niihin on merkitty myös Storbengsin ja Lillbengsin talot vierekkäin.

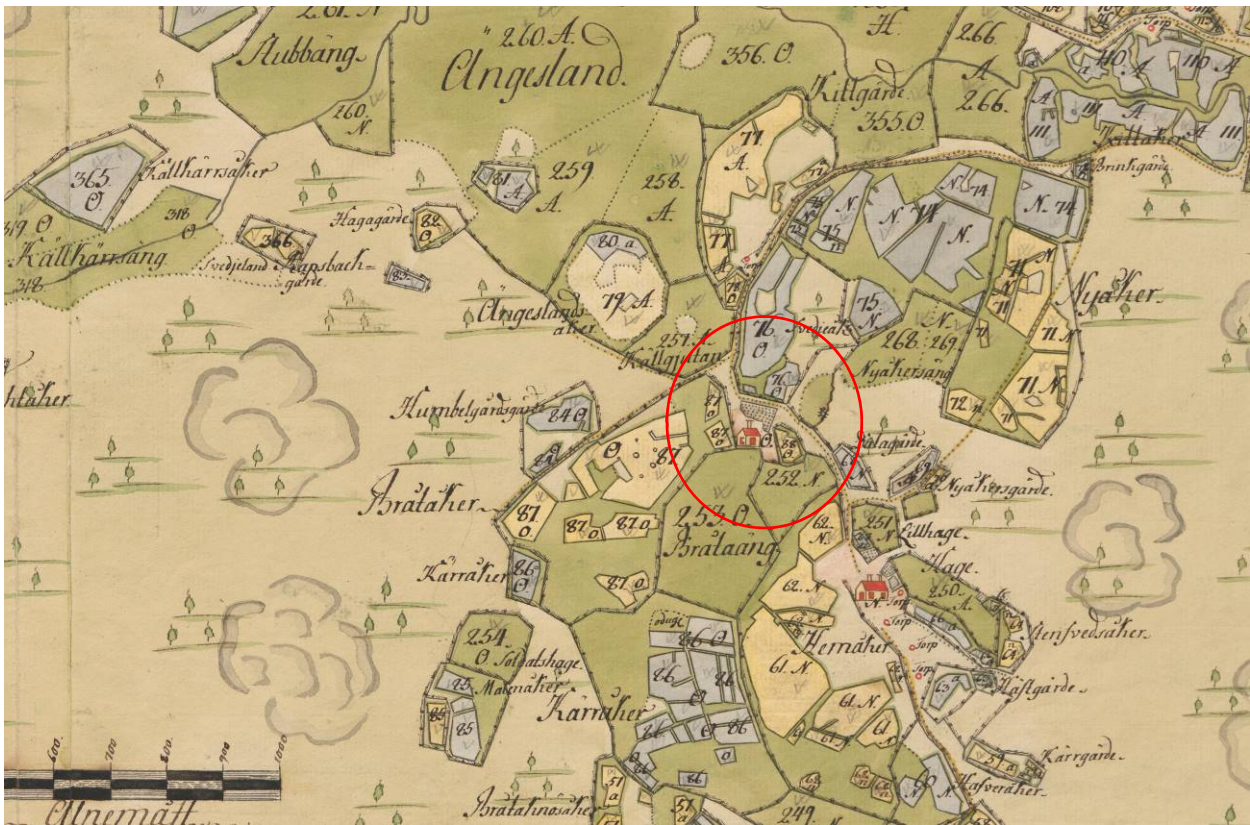
Alue, jossa Lillbengtsin talot ovat sijainneet, on nykyisin omakotitalotontilla ja tiealueella. Kohdetta voinee pitää tuhoutuneena.

**Digikuvat:** AKDG  
**Karttaote:** Peruskarttaote mk 1:5000  
**Tutkimukset:** -



Ote Samuel Broteruksen kartasta vuodelta 1691, kartassa erottuu teksti Lillbengts (KA B6a:2/1)





Ote Timothy Winterin laatimasta kartasta vuosilta 1767–1768, karttaan merkitty Lillbengts (ympyröity punaisella) ja Storbengts sekä torppia (KA B6a:2/14-22).



Ilmakuva kohteesta.



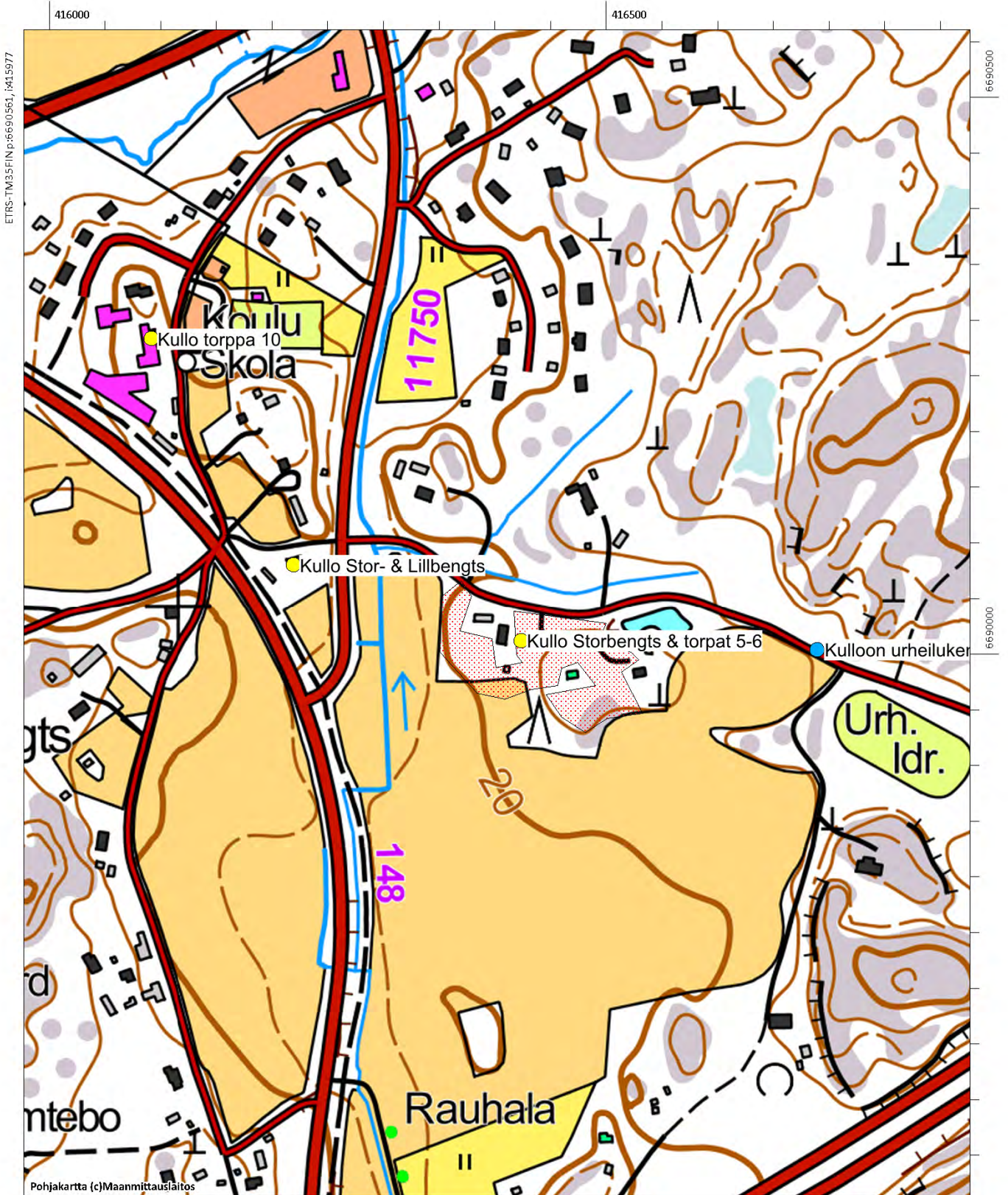
Porvoo, Kulloo, Kilpilahti ja Mickelsböle. Osayleiskaava-alueen arkeologinen inventointi v. 2015

Kullon urheilukenttä, 1000003904, löytöpaikat, irtolöytöpaikat

Kullo Stor- & Lillbengts, 1000022275, asuinpaikat, kylänpaikat

Kullo Storbengts & torpat 5-6, 1000022286, asuinpaikat, kylänpaikat

Kullo torppa 10, 1000022289, asuinpaikat, torpat





## Kullo Storbengts & torpat 5-6, 100022286

**Muinaisjäännostyyppi:** asuinpaikat

**Alatyyppi:** kyläpaikat

**Lukumäärä:** 1

**Ajoitus:** ei määritelty

**Laji:** muu kulttuuriperintökohde

**ETRS-TM35FIN:** P: 6689970 I: 416307 Z:

**TM35-lehtijako:** L4321 Porvoo

**Peruskartta:** Nickby

**PKNumero:** 2043 11

**Etäisyystieto:** Porvoon tuomiokirkosta noin 11,3 km lounaseen

**Koordinaattiselite:** Alueen arvioitu keskipiste

**Kohdekuvaus:** Kohde tarkastettiin vuoden 2015 inventoinnissa, se sijaitsee Storbengtsin tien varrella Kulloossa.

Kullossa oli 17 veronmaksajaa 1540-luvulla. Kullon ensimmäinen kartta on Samuel Broteruksen vuonna 1691 laatima.

Siihen on merkitty ainoastaan kartanon pellot ja muuta asutusta on vaikea paikantaa. Tarkemmat kartat Kullon

alueesta ovat 1760-luvulta (Johan Bonej 1762 & Timothy Winter 1767-68), niihin on merkitty myös Storbengtsin talo ja

sen itäpuolelle kaksi torppaa.

Storbengtsin tien eteläpuolella oleva alue on rakennettua, siinä on kaksi eri omakotitalotonttia pihapiireineen.

Maaston kohta erottuu matalana kumpareena, joka rajoittuu pohjoisessa Storbengtsin tie ja muualla pellot. Maaperää

on paikoin muokattu voimakkaasti, mäen koillisosaan on kaivettu iso kuoppa, jonkinlainen vedentäyttämä allas. Alue

tarkastettiin vuoden 2015 inventoinnissa, lähinnä keskityttiin etsimään piha-alueiden ulkopuolella olevia rakenteita tai

muita merkkejä historiallisen ajan tai sitä aiemmasta asutuksesta. Etsintää tehtiin myös tien pohjoispuolella. Ainoa

rakenne mikä havaittiin, oli peltoon rajautuvalla kallioalueella olleet nurkkakivet, kyseessä lienee maatilan töihin

liittyneen rakennuksen, aitta tai ehkä vain lato, perusta. Pellot olivat kyntämättä, joten pintapoimintaa ja muita

havainnoja niillä ei tehty. Kohteessa on voinut säilyä jotain historialliseen asutukseen liittyviä kulttuurikerroksia

nykyisten piha-alueiden alla, se vaatii kuitenkin koekaivauksia.

**Digikuvat:** AKDG4591:1

**Karttaote:** Peruskarttaote mk 1:5000

**Tutkimukset:-**



Ote Timothy Winterin laatimasta kartasta vuosilta 1767–1768, karttaan merkitty Lillbengts ja Storbengts sekä torppia (ympyröity punaisella) (KA B6a:2/14-22).



Kullo Storbentgs. Kuva kuvauskopterista koillisesta. (AKDG4591\_1)



Ilmakuva kohteesta.



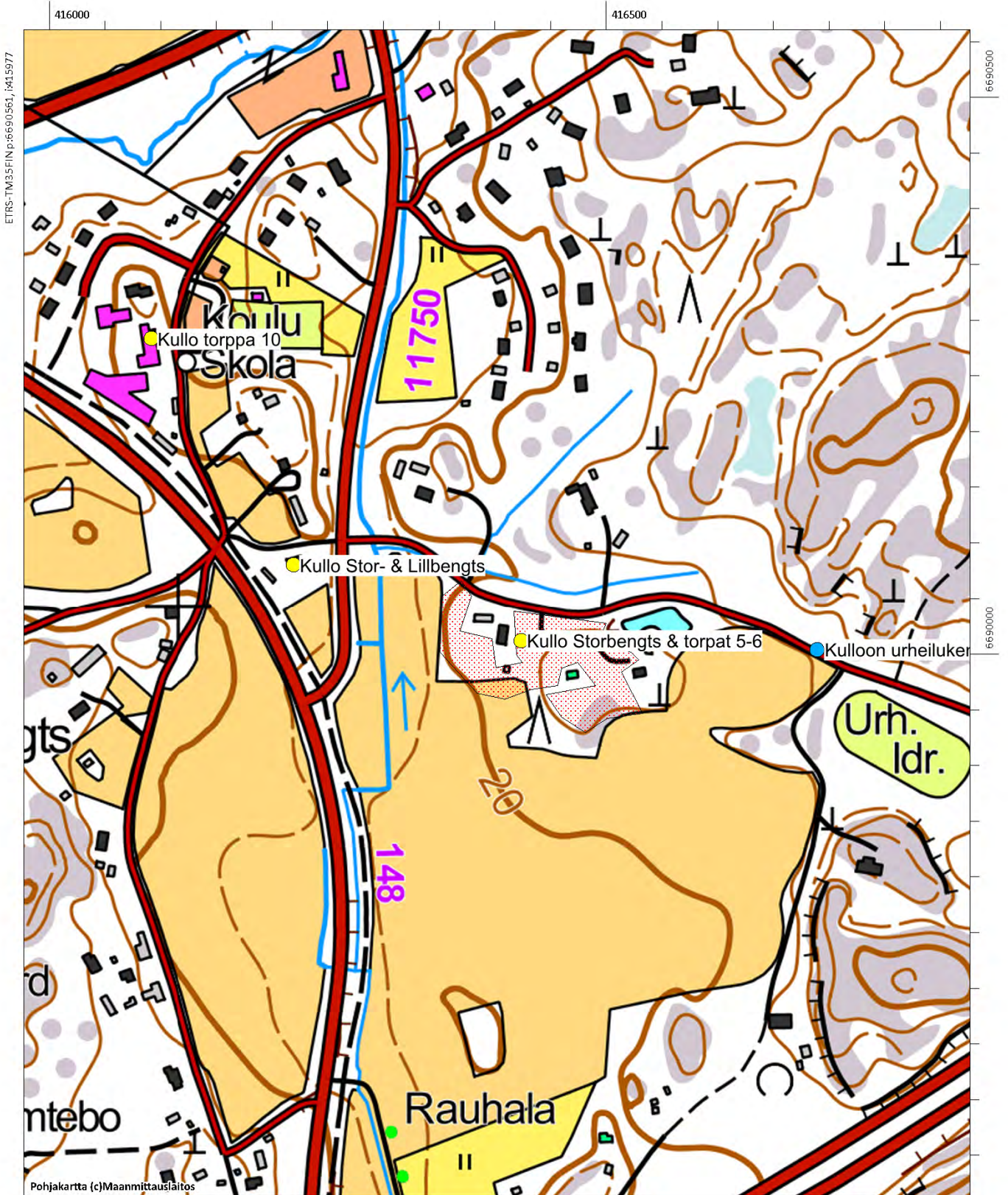
Porvoo, Kulloo, Kilpilahti ja Mickelsböle. Osayleiskaava-alueen arkeologinen inventointi v. 2015

Kulloon urheilukenttä, 1000003904, löytöpaikat, irtolöytöpaikat

Kullo Stor- & Lillbengts, 1000022275, asuinpaikat, kylänpaikat

Kullo Storbengts & torpat 5-6, 1000022286, asuinpaikat, kylänpaikat

Kullo torppa 10, 1000022289, asuinpaikat, torpat





## Kullo torpat 3-4, 100022285

**Muinaisjäännöstyyppi:** asuinpaikat

**Alatyyppi:** torpat

**Lukumäärä:** 1

**Ajoitus:** ei määritelty

**Laji:** kiinteä muinaisjäännös

**ETRS-TM35FIN:** P: 6691896 I: 416804 Z: 20

**TM35-lehtijako:** L4321 Porvoo

**Peruskartta:** Nickby

**PKNumero:** 2043 11

**Etäisyystieto:** Porvoon tuomiokirkosta noin 10,3 km länsilounaaseen

**Koordinaattiselite:** Kivijalan gps-koordinaatit

**Kohdekuvaus:** Kohde tarkastettiin vuoden 2015 inventoinnissa, se sijaitsee Kulloossa Grejuksentien länsipuolella olevassa metsässä, Byängen-nimisen peltoalueen länsiosassa. Kulloossa oli 17 veronmaksajaa 1540-luvulla. Kullon ensimmäinen kartta on Samuel Broteruksen vuonna 1691 laatima. Siihen on merkitty ainoastaan kartanon pellot ja muuta asutusta on vaikea paikantaa. Tarkemmat kartat Kullon alueesta ovat 1760-luvulta (Johan Bonej 1762 & Timothy Winter 1767-68), näihin karttoihin on merkitty alueen talot ja torpat. Vuoden 2015 inventoinnissa jäi epäselväksi missä kartassa torpat 3-4 esiintyvät, sillä em. karttoihin ei ole merkitty torppia tälle alueelle.

Inventoinnissa tarkastettiin aluetta Grejuksentien länsipuolella ja alueelta löytyi kellarinpohja ja rakennuksen kivijalka. Kellari on jyrävä, kiviseinäinen, kooltaan noin 2x3,5 metriä, seinien korkeus on noin 1,5 metriä. Noin 10 metriä kellarin länsipuolella on rakennuksen kivijalka, kooltaan noin 6x8 metriä. Sen koko oli vaikea hahmottaa kasvillisuuden takia. Voi olla että rakenteen liittyvät toisiinsa, on myös mahdollista, että kellari on kuulunut tien toisella puolella olevalle Grejaksen talolle 1700-luvulla. Tien länsipuolisella alueella on ollut rakennuksia myös 1800-luvun karttojen mukaan, mutta ne eivät ainakaan karttojen perusteella osuisi juuri tähän. Kivijalka voi liittyä torppaan, torpaksi se on kuitenkin aika kookas. Kohde on luokiteltu kiinteäksi muinaisjäännökseksi, sen tarkempi ajoitus, laajuus ja luonne selviää vain kaivaustutkimuksin.

**Digikuvat:** AKDG4554:1-2

**Karttaote:** Peruskarttaote mk 1:5000

**Tutkimukset:-**



Ote Johan Bonejn kartasta vuodelta 1762. Kartaan merkitty Andersas, Grejus ja Jontas sekä muutamia torppia (ympyröity punaisella). (KA B6a:2/2-13)





Kullo torpat 3-4, kellarin kiviseinät, kuva etelästä. (AKDG4554\_1)



Kullo torpat 3-4, rakennuksen kivijalkaa, kuva koillisesta. (AKDG4554\_2)





Ilmakuva kohteesta.



Porvoo, Kullo, Kilpilahti ja Mickelsböle. Osayleiskaava-alueen arkeologinen inventointi v. 2015

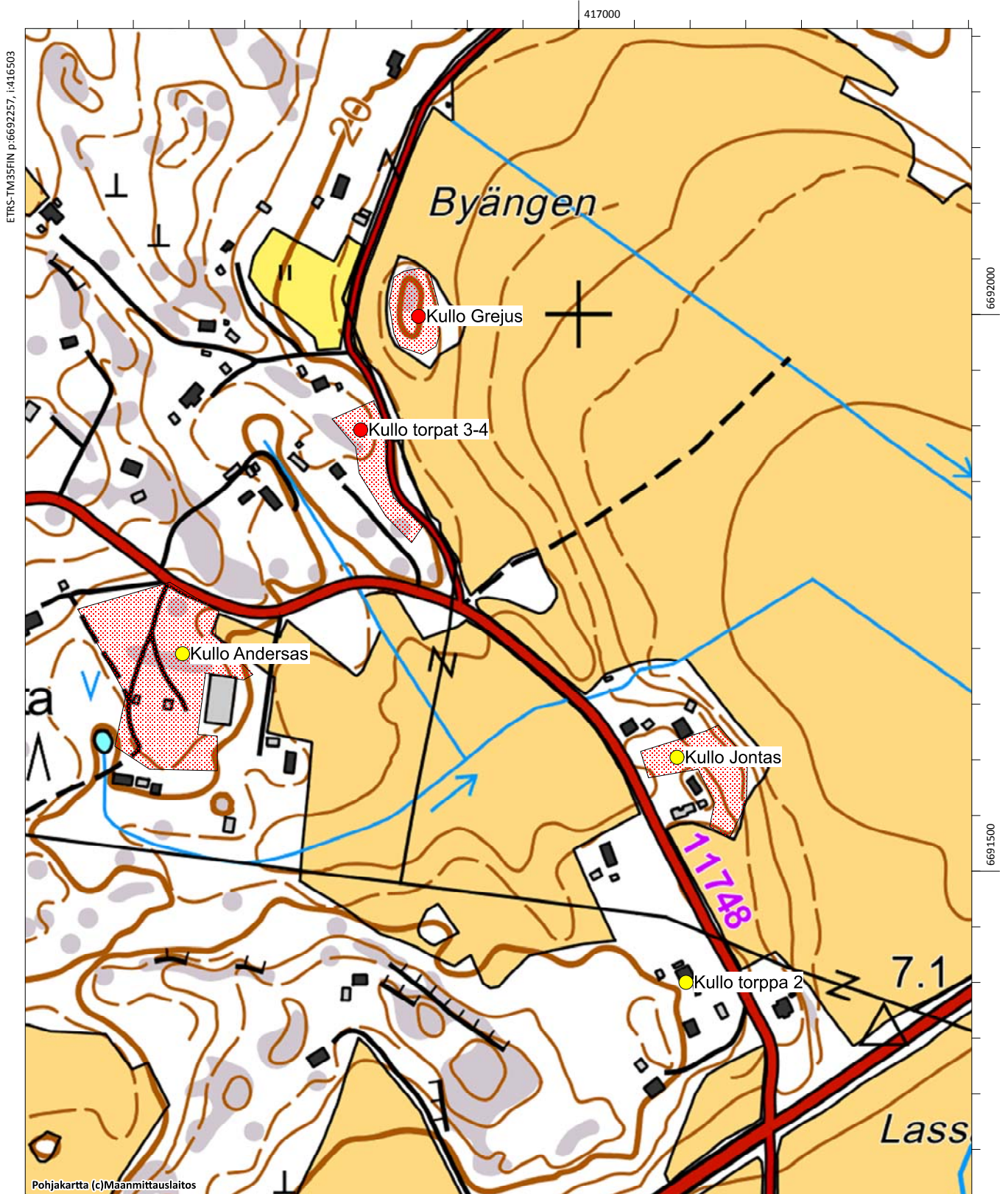
Kullo Andersas, 1000022281, asuinpaikat, kyläpaikat

Kullo Grejus, 1000022282, asuinpaikat, kyläpaikat

Kullo torpat 3-4, 1000022285, asuinpaikat, torpat

Kullo Jontas, 1000022280, asuinpaikat, kyläpaikat

Kullo torppa 2, 1000022284, asuinpaikat, torpat



ETRS-TM35FIN p:6692257, i:416503

Pohjakartta (c)Maanmittauslaitos

MK 1:5000

ETRS-TM35FIN p:6691207, i:417353

## Kullo torpat 7-9, 100022288

**Muinaisjäännöstyyppi:** asuinpaikat  
**Alatyyppi:** torpat  
**Lukumäärä:**  
**Ajoitus:** ei määritelty  
**Laji:** muu kulttuuriperintökohde  
**ETRS-TM35FIN:** P: 6690046 I: 415216 Z:  
**TM35-lehtijako:** L4321 Porvoo  
**Peruskartta:** Nickby  
**PKNumero:** 2043 11  
**Etäisyystieto:** Porvoon tuomiokirkosta noin 10,3 km länsilounaaseen  
**Koordinaattiselite:** Arvioitu keskipiste

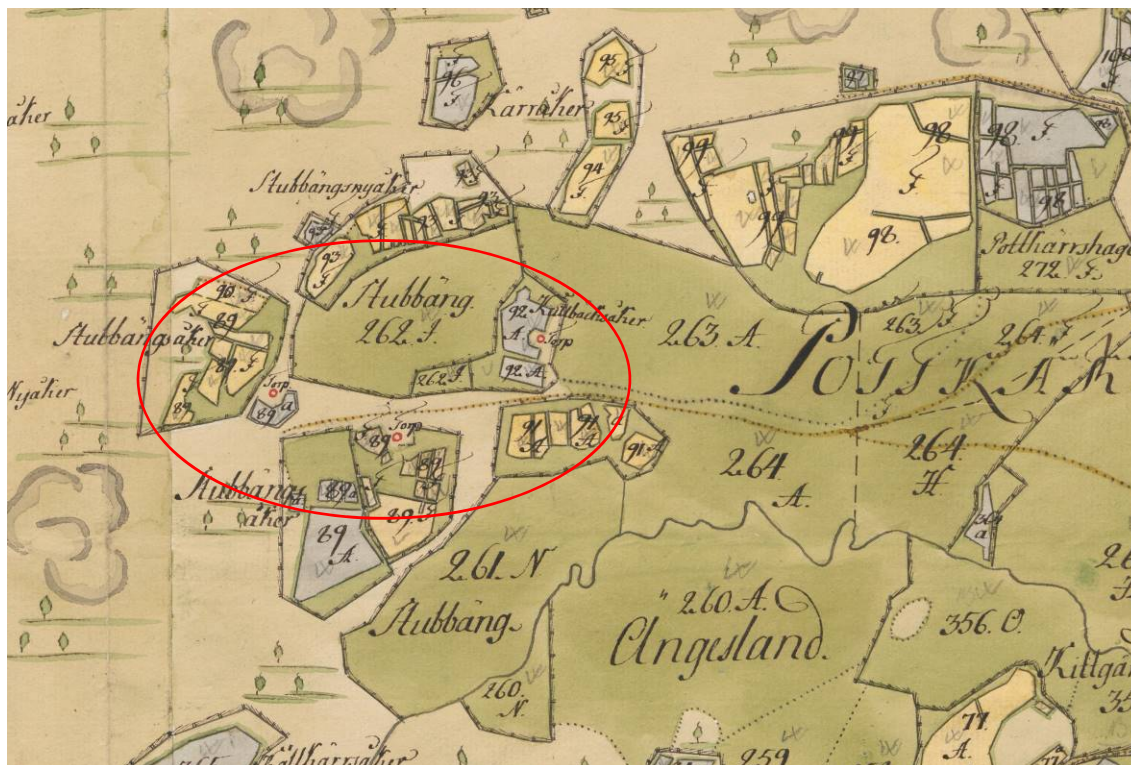
**Kohdekuvaus:** Kohde tarkastettiin vuoden 2015 inventoinnissa, se sijaitsee Kulloossa Grejuksentien länsipuolella olevassa metsässä, Byängen-nimisen peltoalueen länsiosassa. Kullossa oli 17 veronmaksajaa 1540-luvulla. Kullon ensimmäinen kartta on Samuel Broteruksen vuonna 1691 laatima. Siihen on merkitty ainoastaan kartanon pellot ja muuta asutusta on vaikea paikantaa. Tarkemmat kartat Kullon alueesta ovat 1760-luvulta (Johan Bonej 1762 & Timothy Winter 1767-68), näihin karttoihin on merkitty alueen talot ja torpat.

Inventoinnissa todettiin, että alue, jolla Kulloon torpat 7-9 ovat sijainneet, on tiheään rakennettua ja piha-aluetta. Alueen maaperää on muokattu ja lisäksi tietä 170 on levennetty ja pengerrytetty. Inventoinnissa ei havaittu mitään merkkejä 1800-lukua vanhempaan asutukseen liittyen, kohdetta vaikuttaa tuhoutuneen.

**Digikuvat:** AKDG

**Karttaote:** Peruskarttaote mk 1:5000

**Tutkimukset:-**



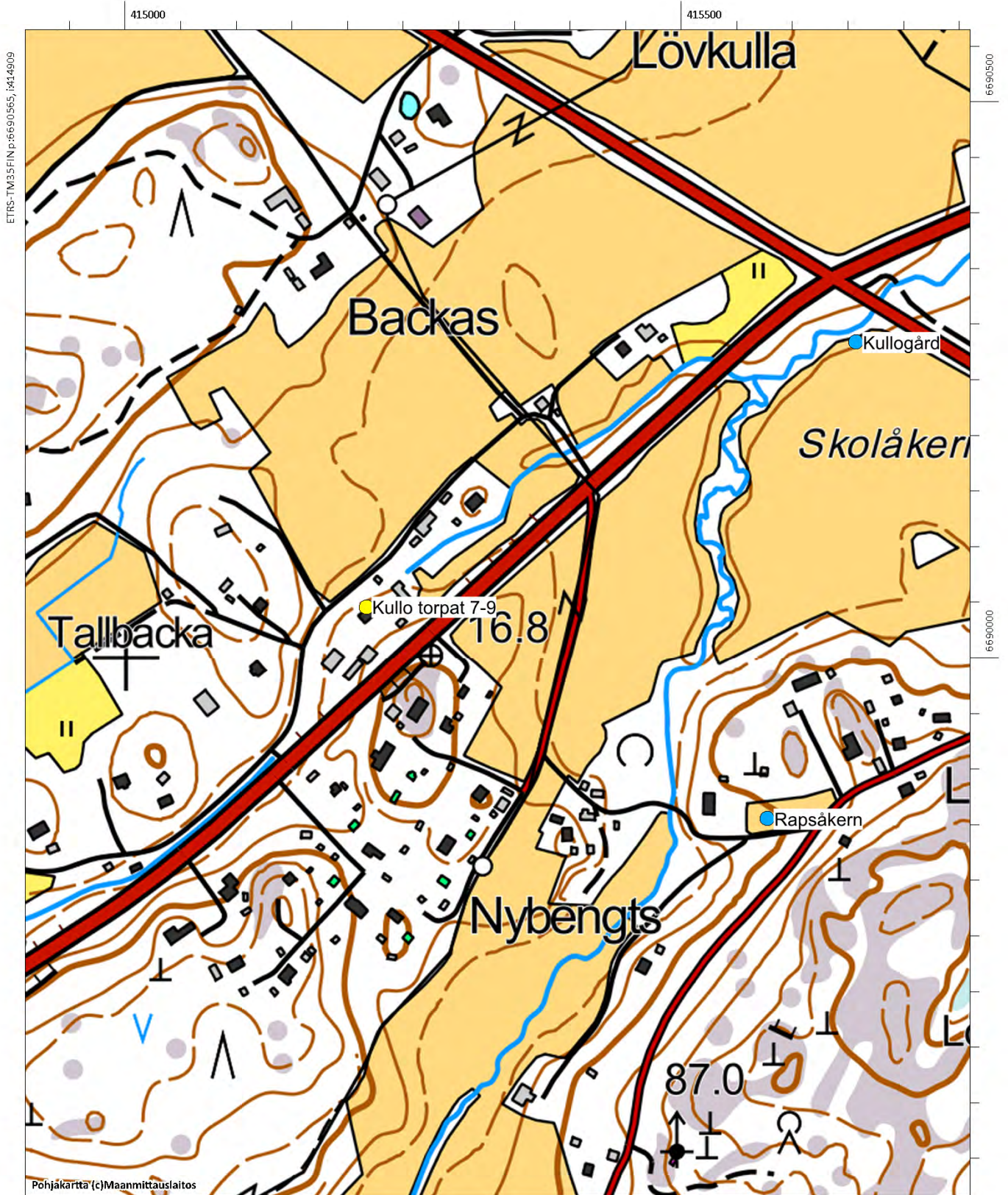
Ote Timothy Winterin laatimasta kartasta vuosilta 1767–1768, siihen on merkitty kolme torppaa nykyisen Helsingintien varteen (KA B6a:2/14-22).





Ilmakuva kohteesta.

Kullo torpat 7-9, 1000022288, asuinpaikat, torpat  
Rapsäkern, 1000005383, löytöpaikat, irtolöytöpaikat





## Kullo torppa 1, 1000022283

**Muinaisjäännöstyyppi:** asuinpaikat  
**Lukumäärä:** 1  
**Laji:** muu kulttuuriperintökohde  
**ETRS-TM35FIN:** P: 6690829 I: 417215 Z: 5-10  
**TM35-lehtijako:** Ei saatavissa  
**Peruskartta:** Porvoo  
**Etäisyystieto:** Porvoon tuomiokirkosta 10,5 km lounaaseen  
**Koordinaattiselite:** Alueen arvioitu keskipiste  
**Alatyypit:** torpat  
**Ajoitus:** historiallinen  
**PKNumero:** 3021 02

**Kohdekuvaus:** Kohde tarkastettiin vuoden 2015 inventoinnissa, se sijaitsee Kullobäckenin eteläpuolella, vastapäätä Smedsbackaa, jolla on sijainnut Smedsin ja Lill-Antasin tilat 1600–1700-luvulla. Kohteen itäpuolitse kulkee Kullon kartanon tie. Kullossa oli 17 veronmaksajaa 1540-luvulla. Kullon ensimmäinen kartta on Samuel Broteruksen vuonna 1691 laatima. Siihen on merkitty ainoastaan kartanon pellot ja muuta asutusta on vaikea paikantaa. Tarkemmat kartat Kullon alueesta ovat 1760-luvulta (Johan Bonej 1762 & Timothy Winter 1767–68), niihin on merkitty myös torppia kyseessä olevassa kohteessa.

Alue on nykyisin pääosin rakentamattomaa, mäen päällä on yksi talo. Inventoinnissa havaittiin yhden rakennuksen, mahdollisesti kellarikuopan, pohja. Kasvilisuus oli inventointihetkellä vielä peittävä, joten mahdollisia kivijalkoja oli vaikea havaita. Rakentamattomassa kohteessa on todennäköisesti säilynyt 1700-luvun ja sitä vanhempiakin kulttuurikerroksia, joiden toteaminen sekä laajuuden ja säilyneisyyden määrittäminen vaatii koekaivauksen. Kohde on luokiteltu muuksi kulttuuriperintökohteeksi ja aluerajaus perustuu topografiaan ja historiallisten karttojen antamaan tietoon.

**Digikuvat:** AKDG4550:1-2

**Karttaote:** Peruskarttaote mk 1:5000

**Tutkimukset:** -

**Alakohde:** Kellarin tm maahan kaivetun rakenteen pohja P: 6690849, I:417194, Z: 10



Ote Timothy Winterin laatimasta kartasta vuodelta 1768–1782, johon merkitty Smeds, Lill-Antas ja Nykrans sekä pari torppaa (ympyröity punaisella) (KA B1i:10/4-7).





Kullo, torppa 1, kuva pohjoisesta. (AKDG4550\_1)



Kullo torppa 1, kuvat koillisesta. (AKDG4550\_2)



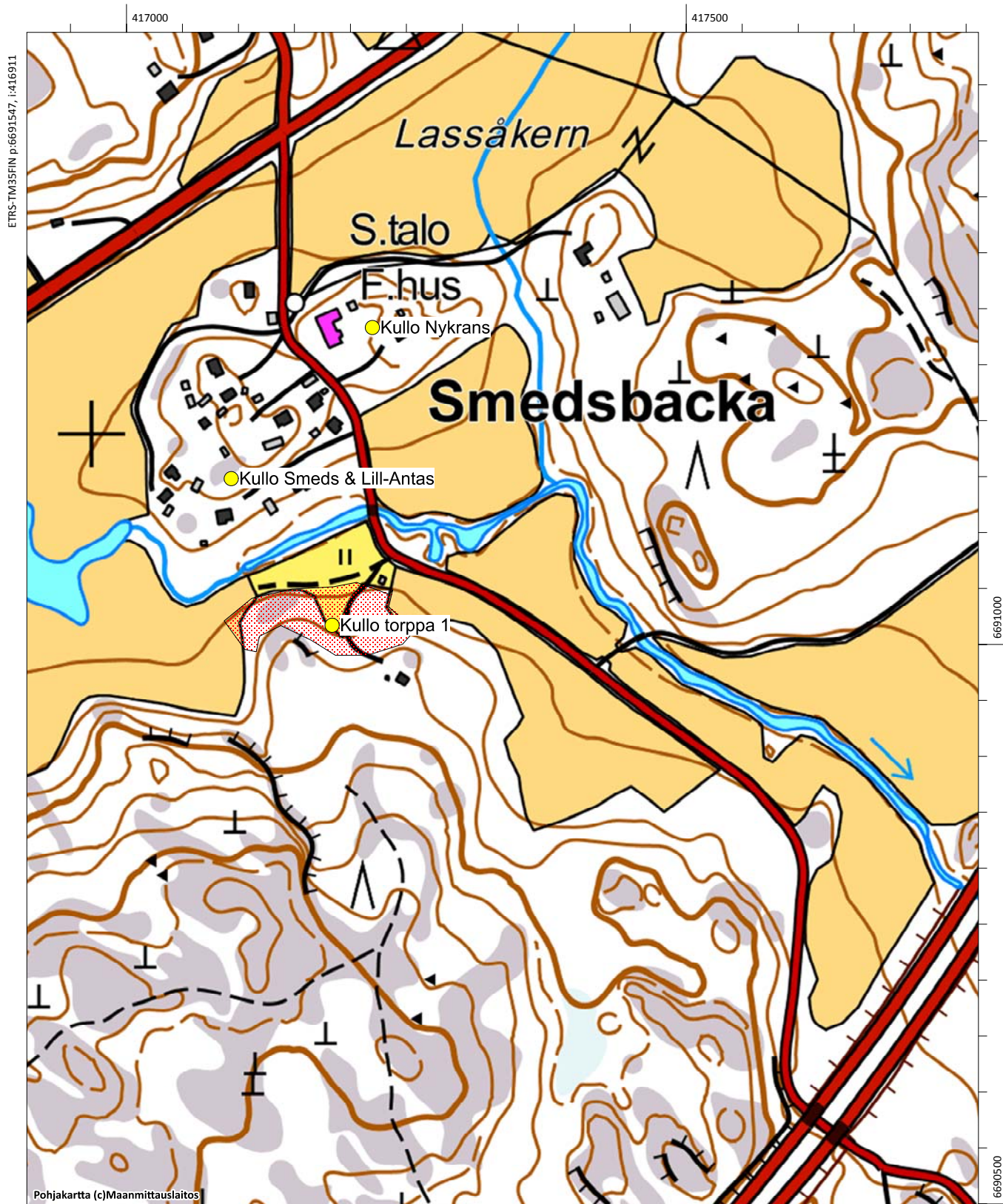


Ilmakuva kohteesta.

Kullo Nykrans, 1000022279, asuinpaikat, kylänpaikat


Kullo Smeds & Lill-Antas, 1000022278, asuinpaikat, kylänpaikat

Kullo torppa 1, 1000022283, asuinpaikat, torpat









Ilmakuva kohteesta.



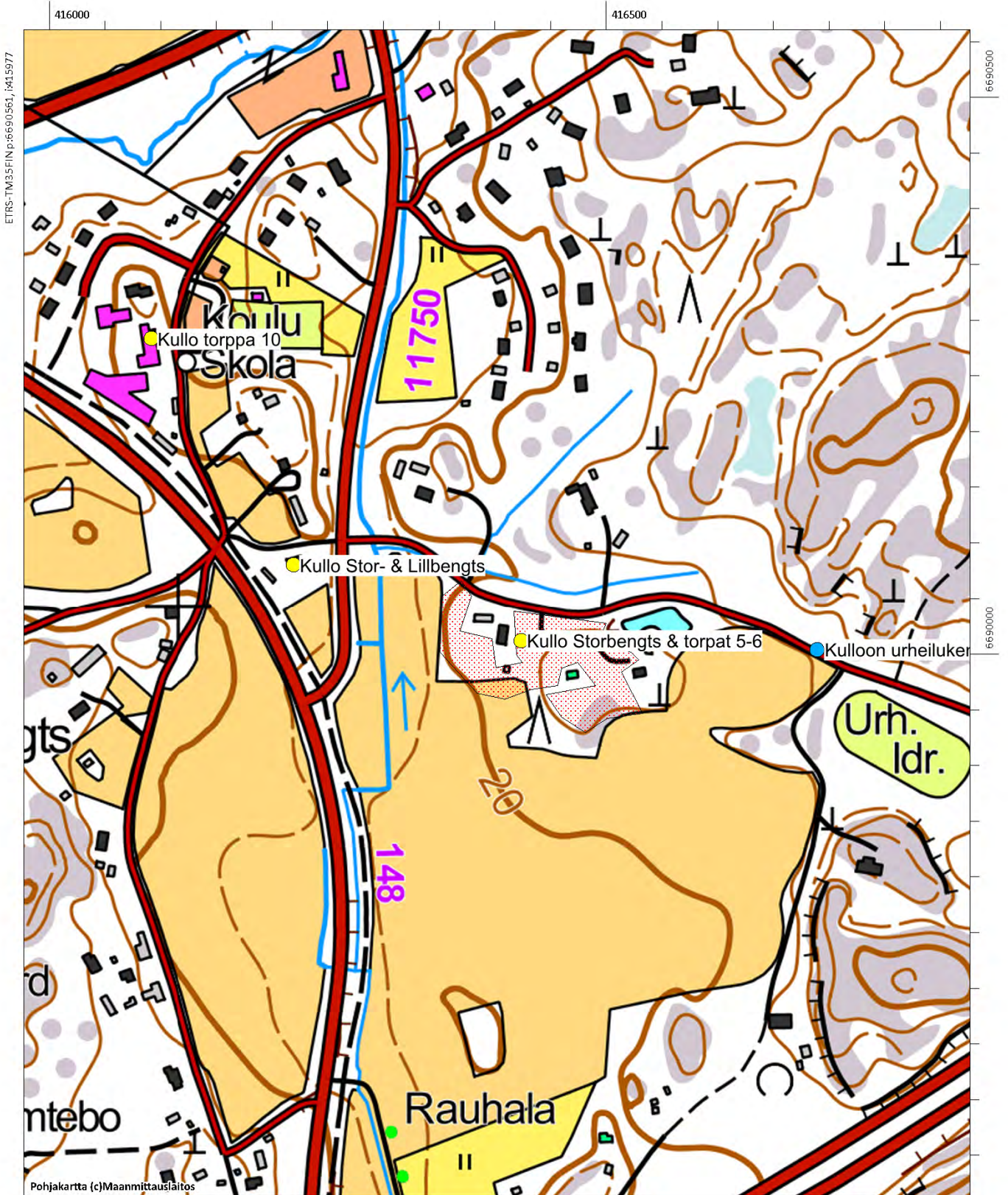
Porvoo, Kulloo, Kilpilahti ja Mickelsböle. Osayleiskaava-alueen arkeologinen inventointi v. 2015

Kulloon urheilukenttä, 1000003904, löytöpaikat, irtolöytöpaikat

Kullo Stor- & Lillbengts, 1000022275, asuinpaikat, kylänpaikat

Kullo Storbengts & torpat 5-6, 1000022286, asuinpaikat, kylänpaikat

Kullo torppa 10, 1000022289, asuinpaikat, torpat





## Kullo torppa 2, 100022284

**Muinaisjäännöstyyppi:** asuinpaikat  
**Lukumäärä:** 1  
**Laji:** muu kulttuuriperintökohde  
**ETRS-TM35FIN:** P: 6691400 I: 417096 Z:  
**TM35-lehtijako:** L4321 Porvoo  
**Peruskartta:** Porvoo  
**Etäisyystieto:** Porvoon tuomiokirkosta noin 10,5 km lounaseen  
**Koordinaattiselite:** Alueen arvioitu keskipiste

**Alatyyppi:** torpat  
**Ajoitus:** ei määritelty  
**PKNumero:** 3021 02

**Kohdekuvaus:** Kohde tarkastettiin vuoden 2015 inventoinnissa, se sijaitsee Ali-Vekkoskentie länsipuolella Kulloossa. Kullossa oli 17 veronmaksajaa 1540-luvulla. Kullon ensimmäinen kartta on Samuel Broteruksen vuonna 1691 laatima. Siihen on merkitty ainoastaan kartanon pellot ja muuta asutusta on vaikea paikantaa. Tarkemmat kartat Kullon alueesta ovat 1760-luvulta (Johan Bonej 1762 & Timothy Winter 1767-68). Näihin karttoihin on merkitty myös torppa kyseessä olevassa kohteessa.

Vuoden 1762 karttaan on merkitty torppa Ali-Vekkoskentien länsipuolelle. Paikalla on nykyisin kolme omakotitalo piharakennuksineen. Alueen rakentamaton osaa tarkastettiin vuoden 2015 inventoinnissa, mutta mitään 1700-lukuun tai sitä varhaisempaan asutukseen liittyviä merkkejä ei havaittu. Alueelle ei tehty rajausta.

**Digikuvat:** AKDG4553:1

**Karttaote:** Peruskarttaote mk 1:5000

**Tutkimukset:-**



Ote Johan Bonejn kartasta vuodelta 1762. Jontaksen talo ja sen eteläpuolelle torppa (ympyröity punaisella). (KA B6a:2/2-13)





Ilmakuva kohteesta



Kullo torppa 2, kuva etelästä. (AKDG4553\_1)



Porvoo, Kullo, Kilpilahti ja Mickelsböle. Osayleiskaava-alueen arkeologinen inventointi v. 2015

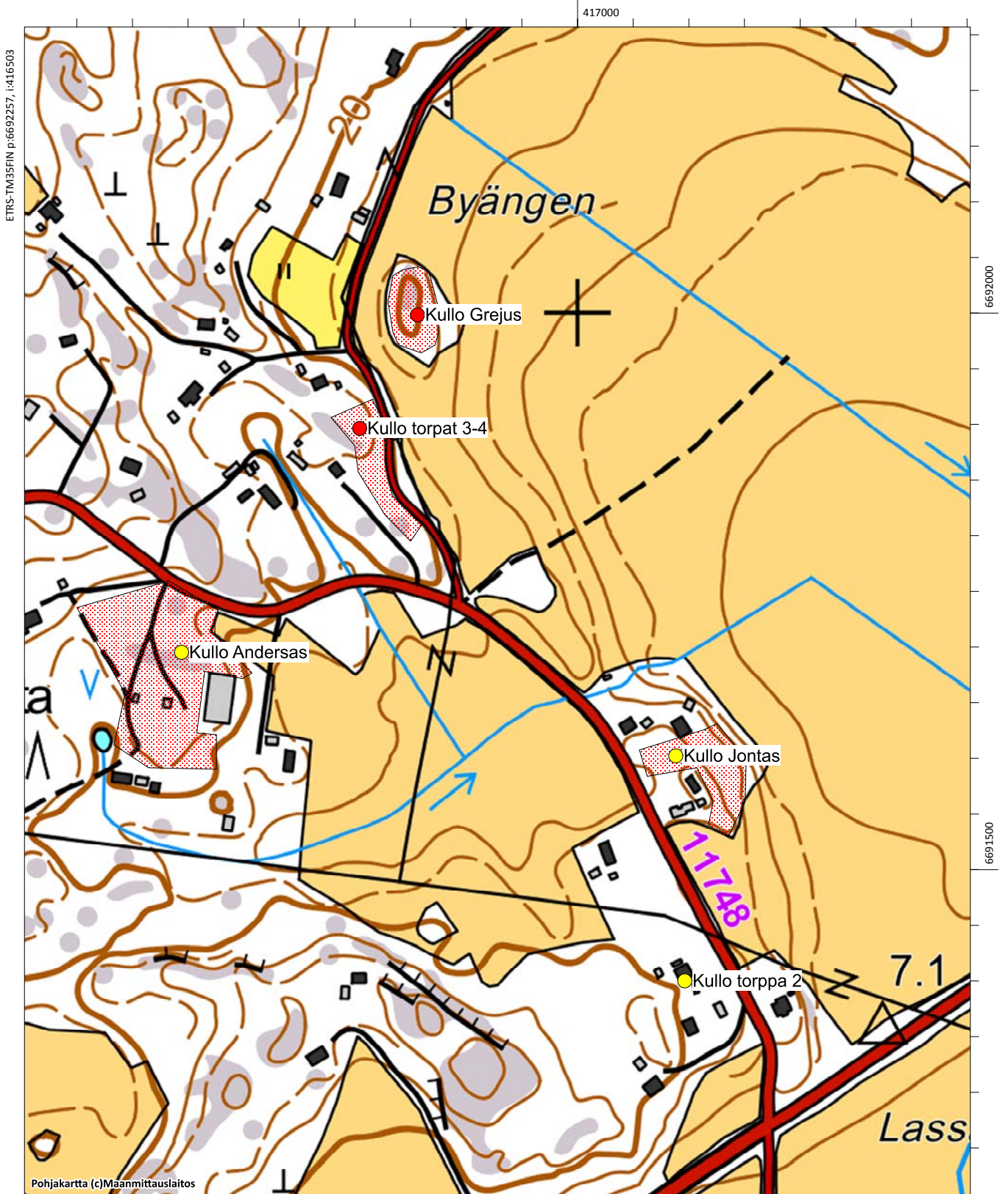
Kullo Andersas, 1000022281, asuinpaikat, kyläpaikat

Kullo Grejus, 1000022282, asuinpaikat, kyläpaikat

Kullo torpat 3-4, 1000022285, asuinpaikat, torpat

Kullo Jontas, 1000022280, asuinpaikat, kyläpaikat

Kullo torppa 2, 1000022284, asuinpaikat, torpat





## Kullogård, 1000003889

**Muinaisjäännöstyyppi:** löytöpaikat                      **Alatyyppi:** irtolöytöpaikat  
**Lukumäärä:**    **Ajoitus:** kivikautinen  
**Laji:** löytöpaikka  
**ETRS-TM35FIN:** P: 6690284 I: 415656 Z: 10  
**TM35-lehtijako:** L4321 PORVOO-BORGÅ  
**Peruskartta:** Nickby                      **PKNumero:** 204311  
**Etäisyystieto:** Porvoon tuomiokirkosta 11,9 km länsiluonaaseen  
**Koordinaattiselite:** Löytöpaikan arvioitu koordinaatti

**Kohdekuvaus:** Kohde tarkastettiin vuoden 2015 inventoinnissa. Kourutaltan (KM 19668) löytöpaikka sijaitsee Helsingintien ja Nesteentien eteläpuoleisella Skolåkerin pellolla. Pelto oli kyntämättä, joten havaintoja ei tehty. Vuoden 1990 inventoinnissa ei havaittu mitään muinaisjäännökseen viittaavaa. Löytöpaikka ei korkeutensa puolesta voi olla kivikautinen, mahdollisesti kyseessä on kivikaudella veteen joutunut esine tai myöhemmin löytöpaikalleen päätnyt esine.

**Digikuvat:** AKDG4557:1

**Karttaote:** Peruskarttaote mk 1:5000

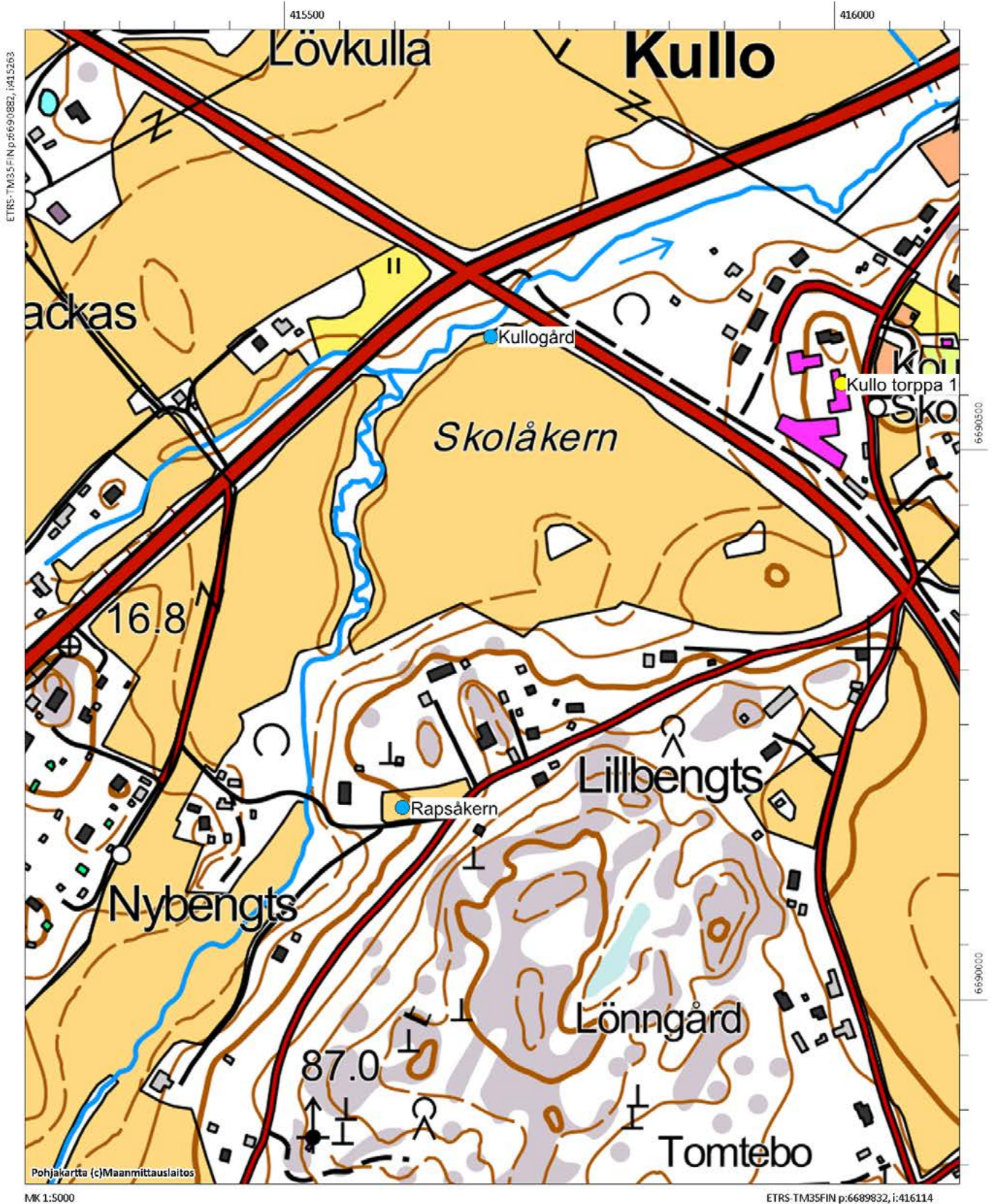
**Tutkimukset:**

Kaarlo Katiskoski 1990 inventointi

**Aiemmat löydöt:** KM 19668 (Kourutaltta)



Kullogård, kivikautinen irtolöytöpaikka pellolla. Kuva idästä. (AKDG4557\_1)





## Kulloon urheilukenttä, 1000003904

**Muinaisjäännöstyyppi:** löytöpaikat  
**Lukumäärä:** 1  
**Laji:** löytöpaikka  
**ETRS-TM35FIN:** P: 6689962 I: 416573 Z: 25  
**TM35-lehtijako:** L4321 PORVOO-BORGÅ  
**Peruskartta:** Nickby **PKNumero:** 204311  
**Etäisyystieto:** Porvoon tuomiokirkosta 11,3 km lounaaseen

**Koordinaattiselite:** Vuoden 1990 löytöpaikan koordinaatit

**Kohdekuvaus:** Kohde tarkastettiin vuoden 2015 inventoinnissa. Se sijaitsee Storbengtsintien varressa olevan urheilukentän luoteispuolella. Tien leikkauksesta on, noin 30-40 metriä kentästä, on löytynyt kaksi kvartsi-iskosta vuoden 1990 inventoinnissa. Vuonna 2015 tienleikkauksessa, joka oli melko tuore ja maaperä hyvin esillä, ei havaittu merkkejä asuinpaikasta. Hiekkainen alue loppuu pian tien pohjoispuolella olevaan kallioon. Paikka on maaperän ja topografian puolesta otollinen kivikautiselle asuinpaikalle, mutta todennäköisesti asuinpaikka on melko lailla tuhoutunut tietä tehdessä ja tien eteläpuolisen pellon viljelyksessä. Samalta alueelta on löydetty myös Porvoon museon kokoelmissa oleva kourutaltta.

**Digikuvat:** AKDG4558:1

**Karttaote:** Peruskarttaote mk 1:5000

**Tutkimukset:**

Kaarlo Katiskoski 1990 inventointi

**Aiemmat löydöt:** KM 26229 (kvartsia)



Kulloon urheilukenttä, kivikautinen irtolöytöpaikka pellolla, kuva idästä. (AKDG4558\_1)



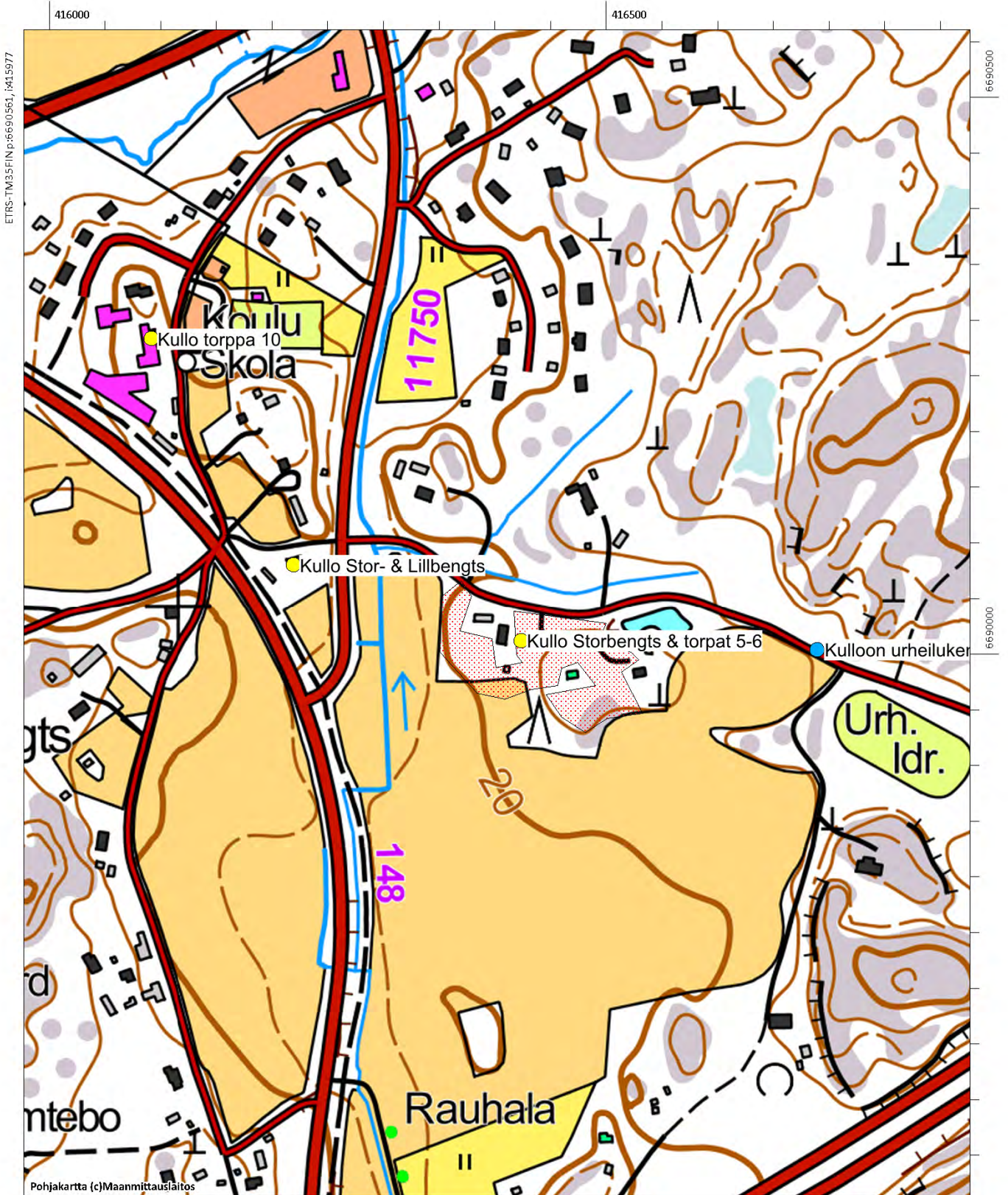
Porvoo, Kulloo, Kilpilahti ja Mickelsböle. Osayleiskaava-alueen arkeologinen inventointi v. 2015

Kulloon urheilukenttä, 1000003904, löytöpaikat, irtolöytöpaikat

Kullo Stor- & Lillbengts, 1000022275, asuinpaikat, kyläpaikat

Kullo Storbengts & torpat 5-6, 1000022286, asuinpaikat, kyläpaikat

Kullo torppa 10, 1000022289, asuinpaikat, torpat





## Lill-Bondas, 100003866

**Muinaisjäännöstyyppi:** löytöpaikat  
**Lukumäärä:** 1  
**Laji:** löytöpaikka  
**ETRS-TM35FIN:** P: 6688132 I: 416539 Z:  
**TM35-lehtijako:** L4321 PORVOO-BORGÅ  
**Peruskartta:** Nickby **PKNumero:** 204311  
**Etäisyystieto:** Porvoon tuomiokirkosta 12,5 km lounaaseen  
**Koordinaattiselite:** Lill-Bondaksen talo

**Kohdekuvaus:** Kohde tarkastettiin vuoden 2015 inventoinnissa. Se sijaitsee Kulloon Nybyn länsipuolella, Lillbondaksen tilan läheisyydessä. Muinaisjäännösrekisterin koordinaatit osoittavat tilan kohdalle, löytöjen tarkempi löytöpaikka on tuntematon, todennäköisesti ne on löydetty ympäröivältä pellolta. Inventointiajankohtana vuonna 2015 pellot olivat kyntämättä, joten paikkaa ei päästy paremmin tarkastamaan.

**Digikuvat:** AKDG4561:1

**Karttaote:** Peruskarttaote mk 1:5000

**Tutkimukset:-**

**Aiemmat löydöt:** KM 14101:1-4 (kvartsia, taltta ja palanutta savea)

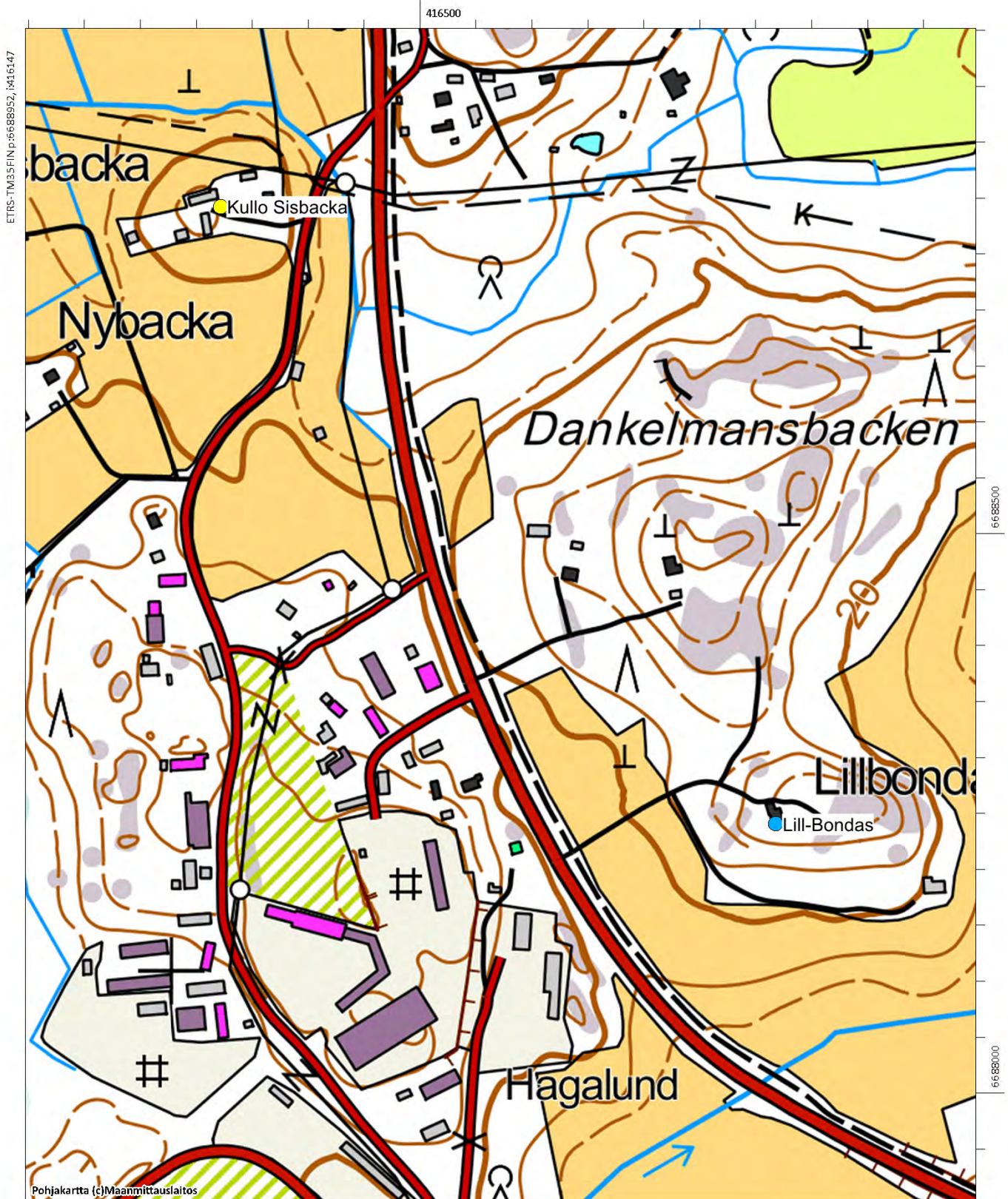


Lill-Bondas, kivikautinen irtolöytöpaikka. Kuva lännestä. (AKDG4561\_1)



Kullo Sisbacka, 1000022274, asuinpaikat, kyläpaikat

Lill-Bondas, 1000003866, löytöpaikat, irtolöytöpaikat





## Malmen, 613010058

**Muinaisjäännöstyyppi:** hautapaikat  
**Alatyyppi:** hautaröykkiöt  
**Lukumäärä:** 1  
**Ajoitus:** pronssikautinen  
**Laji:** kiinteä muinaisjäännös  
**ETRS-TM35FIN:** P: 6691483 I: 415687 Z: 42  
**TM35-lehtijako:** L4321 PORVOO-BORGÅ  
**Peruskartta:** Nickby **PKNumero:** 204311  
**Etäisyystieto:** Porvoon tuomiokirkosta 12 km länsilounaaseen  
**Koordinaattiselite:**Röykkiön gps-koordinaatit

**Kohdekuvaus:** Kohde tarkastettiin vuonna 2015. Se on muinaisjäännösrekisterin mukaisessa kunnossa, mutta röykkiön sijaintitieto on ollut hieman virheellinen. Röykkiö sijaitsee noin 30 metriä peruskartan muinaisjäännösmerkistä koilliseen. Röykkiön on halkaisijaltaan noin 5 metriä ja se on puolisen metriä korkea ja se on sammalen peitossa. Röykkiö poikkeaa pronssikautisesta hautaröykkiöstä, koska sitä ei ole koottu näkyvälle paikalle kallion päälle, vaan hieman alempaan maastonkohtaan moreenipohjalle. Röykkiön koko on myös melko pieni verrattuna alueen pronssikautisiin röykkiöihin. Sijainti korkealla mäen päällä viittaa sen sijaan pronssikauteen. Röykkiön ajoitus ja luonne selviävät vain kaivaustutkimuksin.

**Digikuvat:** AKDG4549:1

**Karttaote:** Peruskarttaote mk 1:5000

**Tutkimukset:**

Sirkka-Liisa Seppälä 1994 inventointi. Porvoon kaupungin ja maalaiskunnan inventointi s. 217

Kaarlo Katiskoski 1990 inventointi



Malmen. Kiviröykkiö kuvattuna idästä. (AKDG4549\_1)

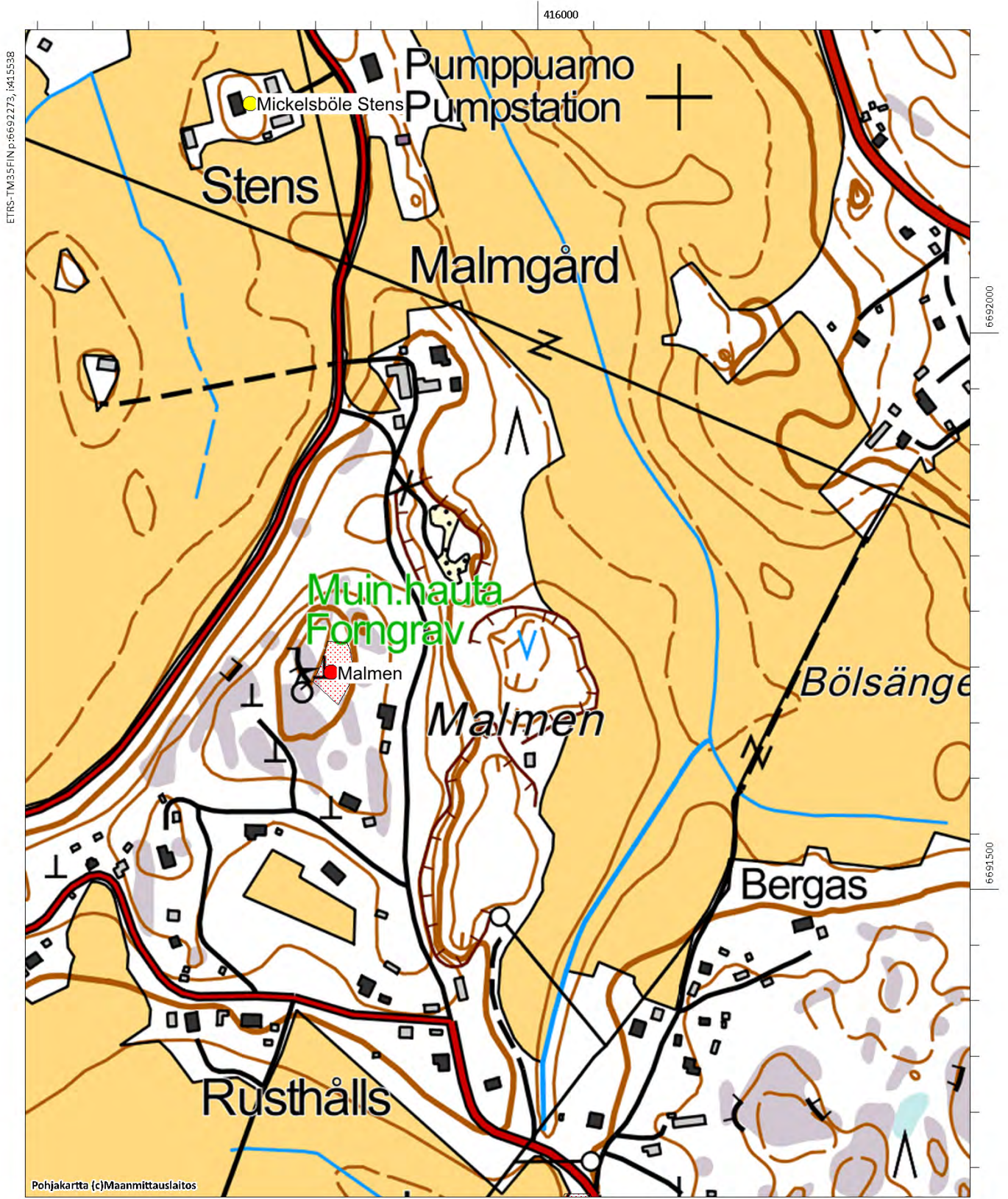


Ilmakuva kohteesta.



Malmen, 613010058, hautapaikat, hautaröykkiöt

Mickelsböle Stens, 1000018446, asuinpaikat, kyläpaikat





## Mickelsböle Dragon torp, 100022520

**Muinaisjäännöstyyppi:** asuinpaikat  
**Alatyyppi:** torpat  
**Lukumäärä:** 1  
**Ajoitus:** ei määritelty  
**Laji:** muu kulttuuriperintökohde  
**ETRS-TM35FIN:** P: 6692453 I: 415795 Z:  
**TM35-lehtijako:** L4321 Porvoo  
**Peruskartta:** Nickby **PKNumero:** 204311  
**Etäisyystieto:** Porvoon tuomiokirkosta 11 km länsilounaaseen  
**Koordinaattiselite:** Torpan koordinaatit

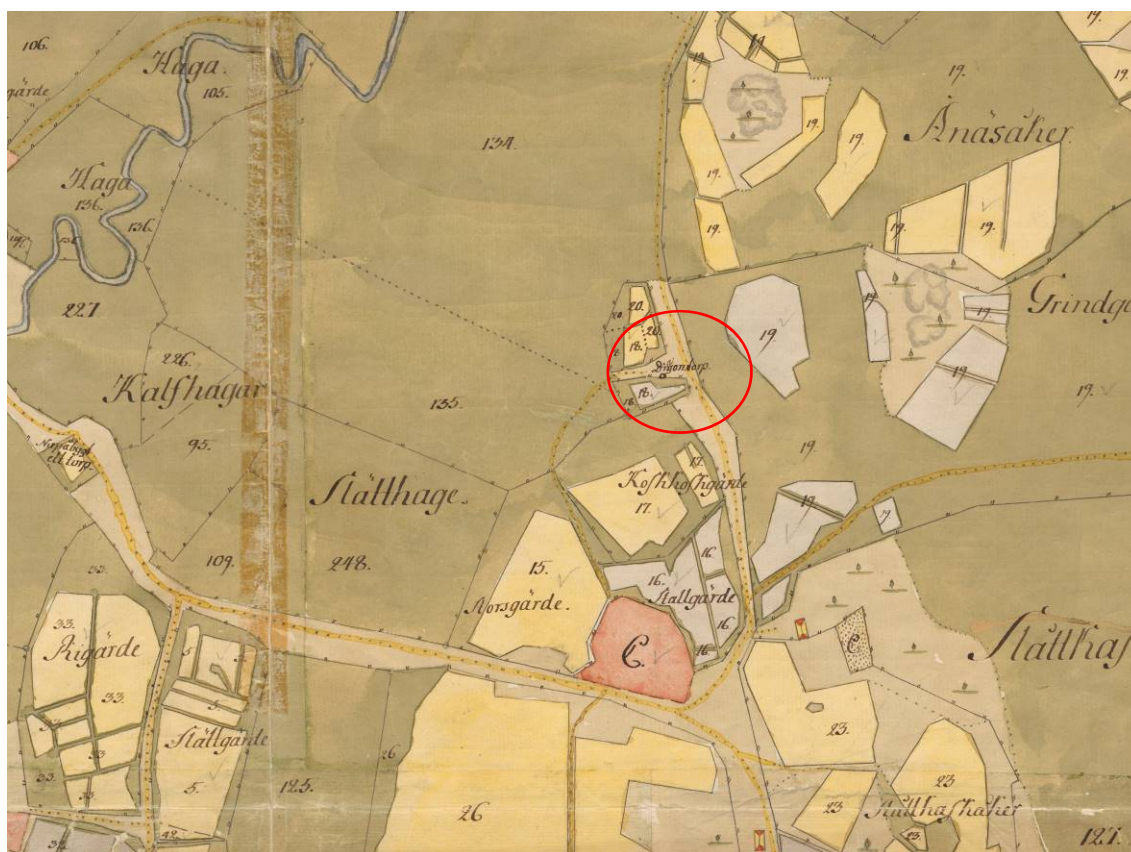
**Kohdekuvaus:** Kohdetta ei tarkastettu vuonna 2015. Se sijaitsee Mickelsbölen Snickarsissa, Ali-Vekkoskentieltä pohjoiseen lähtevän peltotien länsi puolella. Vuoden 1749 karttaan on merkitty ”Dragons torp”, rakuunan torppa. Inventoinnissa tapahtui pieni virhe ja muinaisjäännösrekisterissä olevan pisteen sijaan tarkastettiin torpasta noin 150 metriä pohjoiseen oleva metsikkö, myös tien länsi puolella. Metsikössä havaittiin rakennuksen kivijalka, jonka ikä on tuntematon. Rakuunan torpan kohdalla on ollut jonkinlainen rakennus vuoden 1952 peruskartan mukaan. Ilmakuvissa torpan kohdalla näkyy neliömäinen kuvio, joka on luultavasti rakennuksen pohja, siitä hieman etelälounaaseen näkyy toinen neliö. Näitä vasta raportointivaiheessa havaittuja kuvioita ei ole tarkastettu maastossa.

Kohteen rajausta perustuu inventointi- ja ilmakuvahavaintoihin. Kohde on luokiteltu muuksi kulttuuriperintökohteeksi, edellä mainittujen rakenteiden ja ilmiöiden ajoitus ja luonne on selvitettävä koekaivauksella.

**Digikuvat:** AKDG4569:1

**Karttaote:** Peruskarttaote mk 1:5000

**Tutkimukset:** -



Ote Johan Bonejn kartasta vuodelta 1749. Karttaan merkitty Dragons torp (ympyröity punaisella) ja Snickarsin talo (KA B6a:2/2-13)





Mickesböle Dragon torp. Kivijalka Dragons torpin pohjoispuoleisessa saarekkeessa. Kuva pohjoisesta (AKDG4569\_1)



Ilmakuva kohteesta



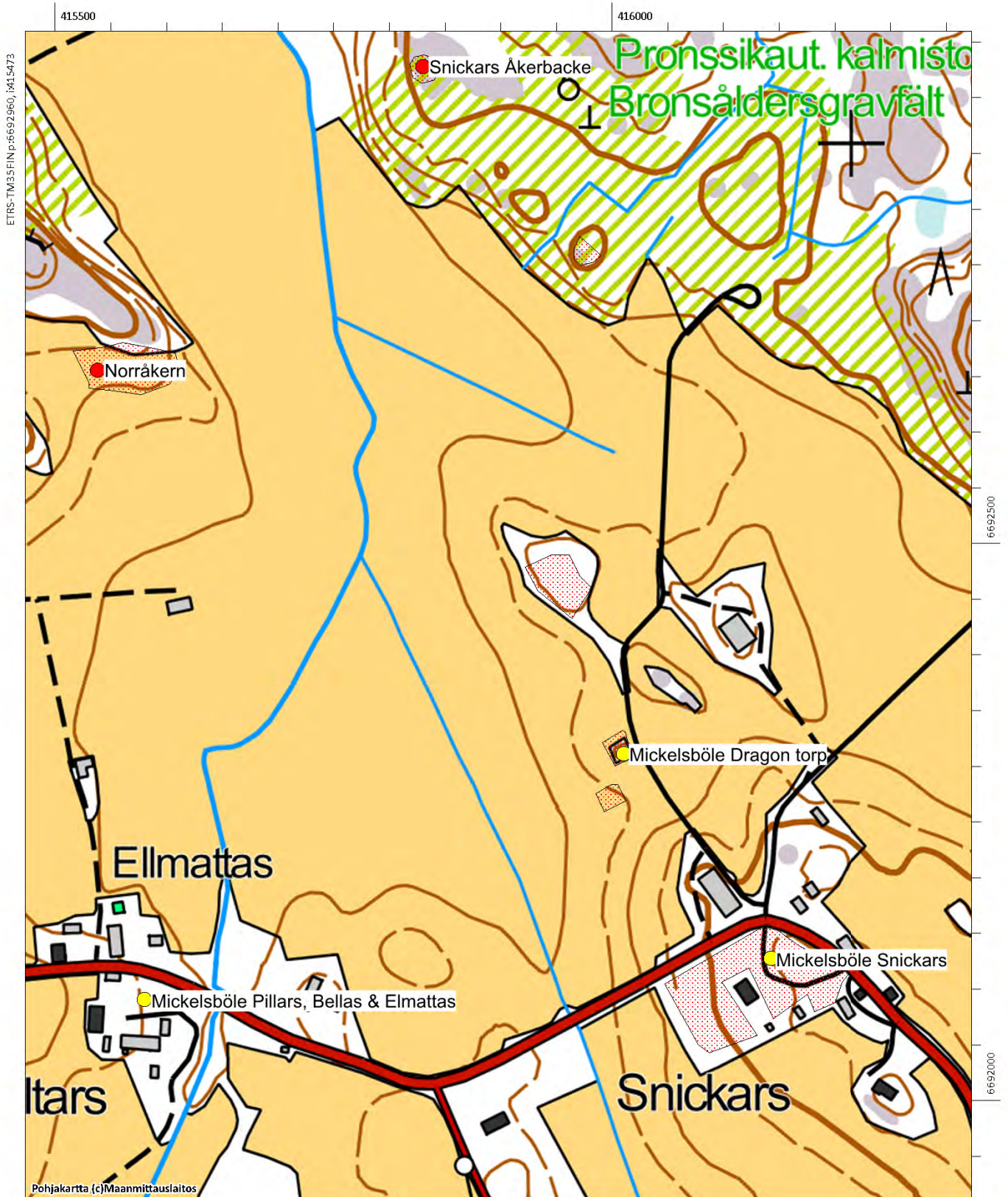
Mickelsböle Pillars, Bellas & Elmattas, 1000018442, asuinpaikat, kylänpaikat

Norrå kern, 613010069, asuinpaikat, ei määritelty

Mickelsböle Dragon torp, 1000022520, asuinpaikat, torpat

Mickelsböle Snickars, 1000018445, asuinpaikat, kylänpaikat

Snickars Åkerbacke, 613010009, hautapaikat, hautaröykkiöt





## Mickelsböle Hornhattas, 100018444

**Muinaisjäännostyyppi:** asuinpaikat  
**Alatyyppi:** kyläpaikat  
**Lukumäärä:** 1  
**Ajoitus:** ei määritelty  
**Laji:** muu kulttuuriperintökohde  
**ETRS-TM35FIN:** P: 6692353 I: 414706 Z: 15  
**TM35-lehtijako:** L4321 Porvoo  
**Peruskartta:** Nickby **PKNumero:** 204311  
**Etäisyystieto:** Porvoon tuomiokirkosta 12 km länsilounaaseen  
**Koordinaattiselite:** Arvioitu keskipiste

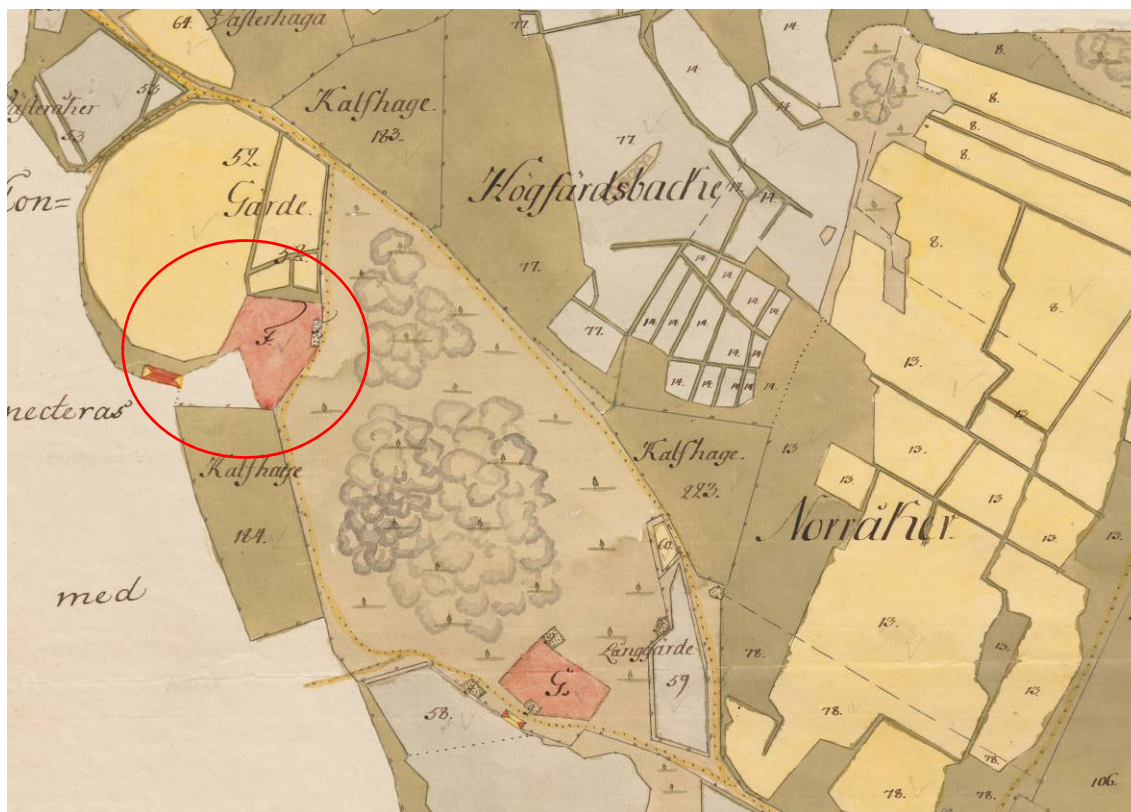
**Kohdekuvaus:** Kohde tarkastettiin vuonna 2015. Se sijaitsee Mickelsbölessä, Ali-Vekkoskentien etelä puolella, Knutsbergetin länsipäässä. Verokirjojen mukaan Mickelsbölessä oli 1540-luvulla kymmenen veronmaksajaa. Samuel Broteruksen vuonna 1691 laatimalle kartalle on merkitty kymmenen taloa kahdeksalla eri tonttialueelle. Hornhattasin tontti on merkitty tarkemmin vuoden 1749 karttaan, jonka laati Johan Bonej.

Hornhattas on edelleen asuttua aluetta, paikalla on tilakeskus, johon kuuluu kaksi asuinrakennusta ja useita ulkorakennuksia. Vanhimmat rakennukset ovat 1800-luvulta. Alue rajautuu selvästi Knutsbergetin kallioon idässä ja tiehen pohjoisessa, muilla suunnilla on peltoa. Pellot olivat kyntämättä vuoden 2015 inventoinnin aikana, joten havaintoja niillä ei tehty. On mahdollista, että tilan alueella on ehkä säilynyt osia 1700-luvun tai sitä vanhemmista kulttuurikerroksista, mutta niiden toteaminen vaatii koekaivauksia alueella. Kohde on luokiteltu muuksi kulttuuriperintökohteeksi.

**Digikuvat:** AKDG4574:1

**Karttaote:** Peruskarttaote mk 1:5000

**Tutkimukset:-**



Ote Johan Bonejn kartasta vuodelta 1749. Kartaan merkitty Horhattaksen tontti (ympyröity punaisella) ja Knutsbacka (KA B6a:2/2-13)



Mickelsböle Hornhattas. Historiallinen asuinpaikka, kuva lännestä. (AKDG4574\_1)



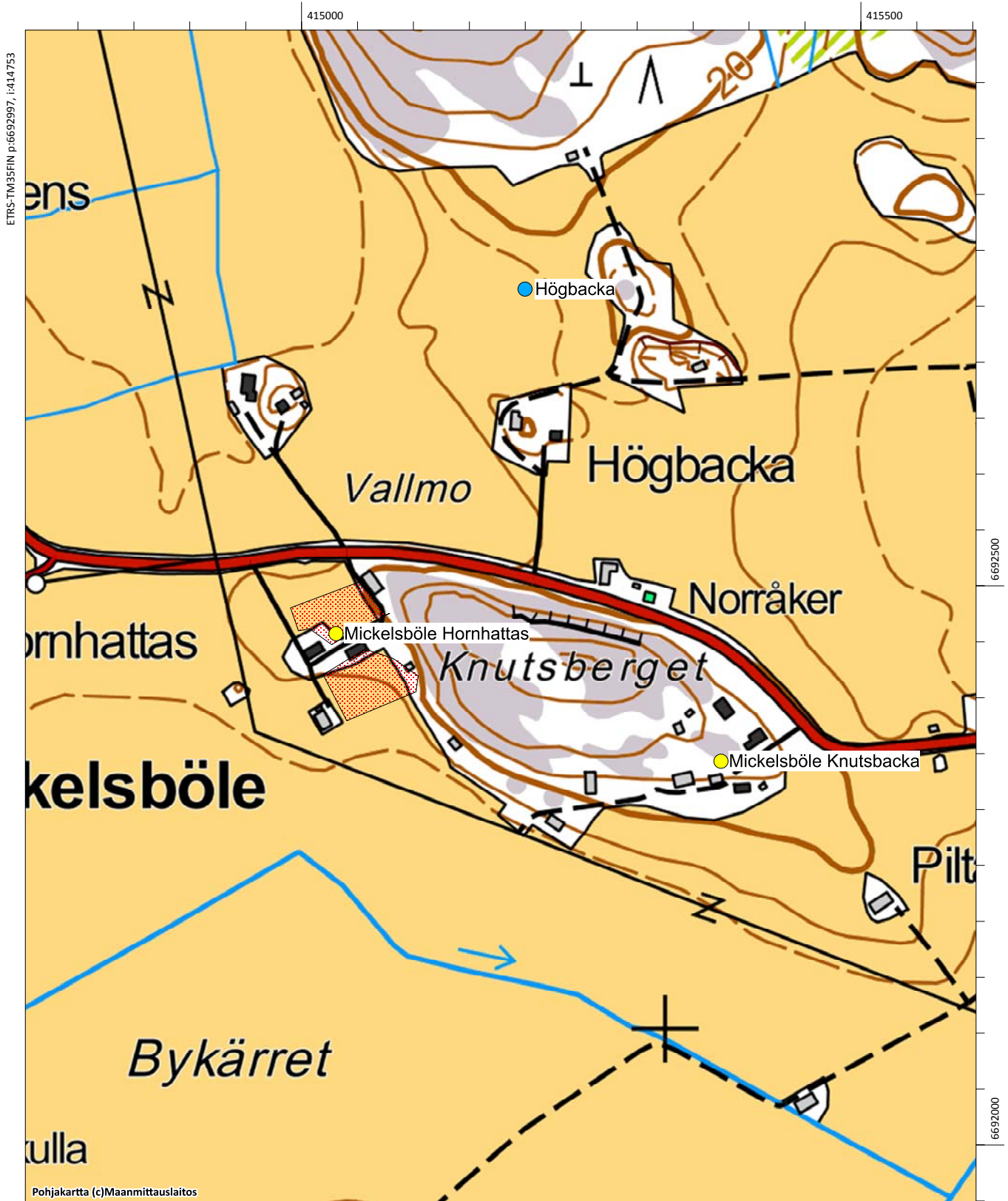
Ilmakuva kohteesta



Högbacka, 1000003905, löytöpaikat, irtolöytöpaikat

Mickelsböle Knutsbacka, 1000018443, asuinpaikat, kyläpaikat

Mickelsböle Hornhattas, 1000018444, asuinpaikat, kyläpaikat



## Mickelsböle Kihlas, 100018451

**Muinaisjäännöstyyppe:** asuinpaikat  
**Alatyyppe:** kylänpaikat  
**Lukumäärä:**  
**Ajoitus:** ei määritelty  
**Laji:** muu kulttuuriperintökohde  
**ETRS-TM35FIN:** P: 6691146 I: 414945 Z: 15  
**TM35-lehtijako:** L4321 Porvoo  
**Peruskartta:** Nickby **PKNumero:** 204311  
**Etäisyystieto:** Porvoon tuomiokirkosta 12,3 km länsilounaaseen  
**Koordinaattiselite:** Arvioitu keskipiste

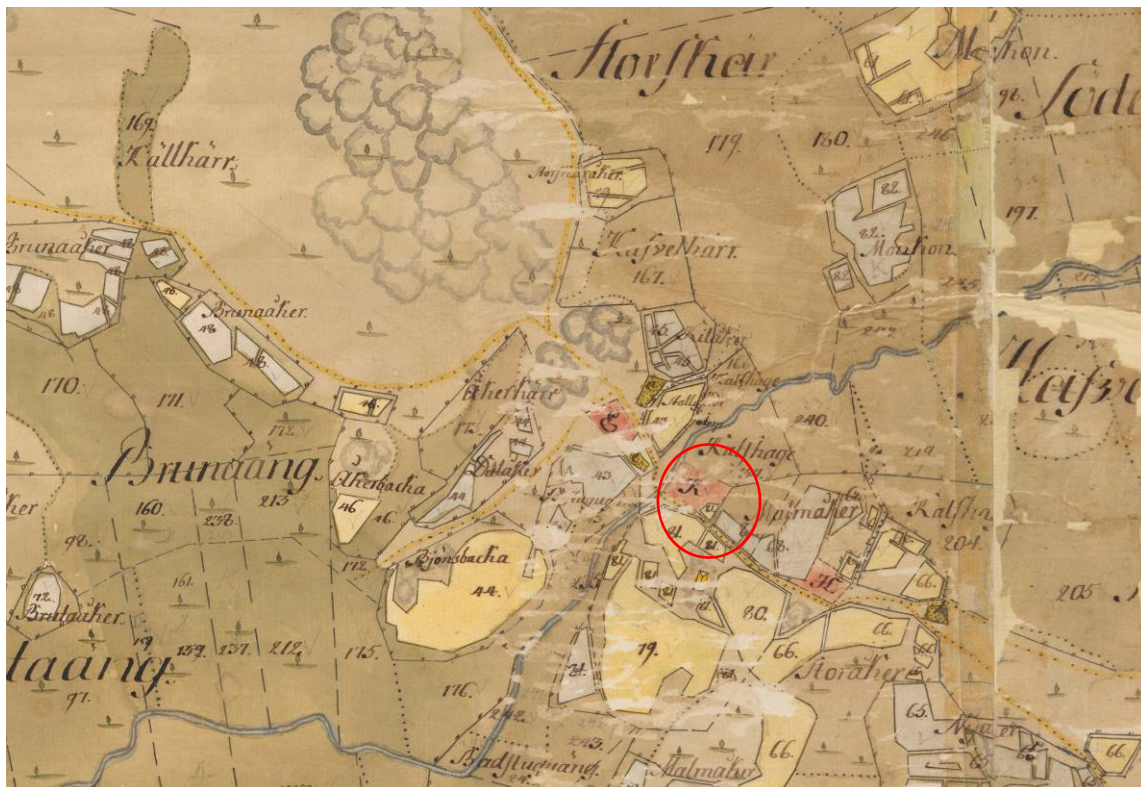
**Kohdekuvaus:** Kohde tarkastettiin vuonna 2015. Se sijaitsee Mickelsbölessä, Yrjäksentien etelä puolella. Verokirjojen mukaan Mickelsbölessä oli 1540-luvulla kymmenen veronmaksajaa. Samuel Broteruksen vuonna 1691 laatimalle kartalle on merkitty kymmenen taloa kahdeksalla eri tonttialueelle. Kihlaksen tontti on merkitty tarkemmin vuoden 1749 karttaan, jonka laati Johan Bonej.

Kihlaksen tontti on nykyisinkin rakennettua, paikalla on uusi omakotitalo autotalleineen. Aluetta käytiin läpi piha-alueita lukuun ottamatta vuoden 2015 inventoinnissa. Mitään vanhaan asutukseen liittyvää ei havaittu. Kohde lienee tuhoutunut.

**Digikuvat:** -

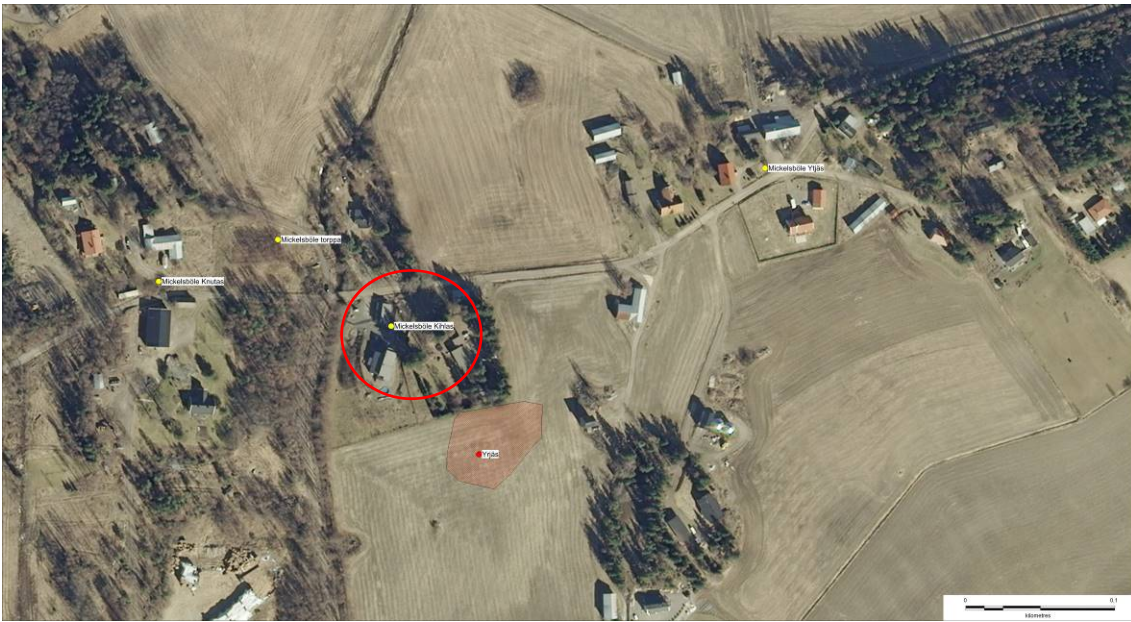
**Karttaote:** Peruskarttaote mk 1:5000

**Tutkimukset:-**



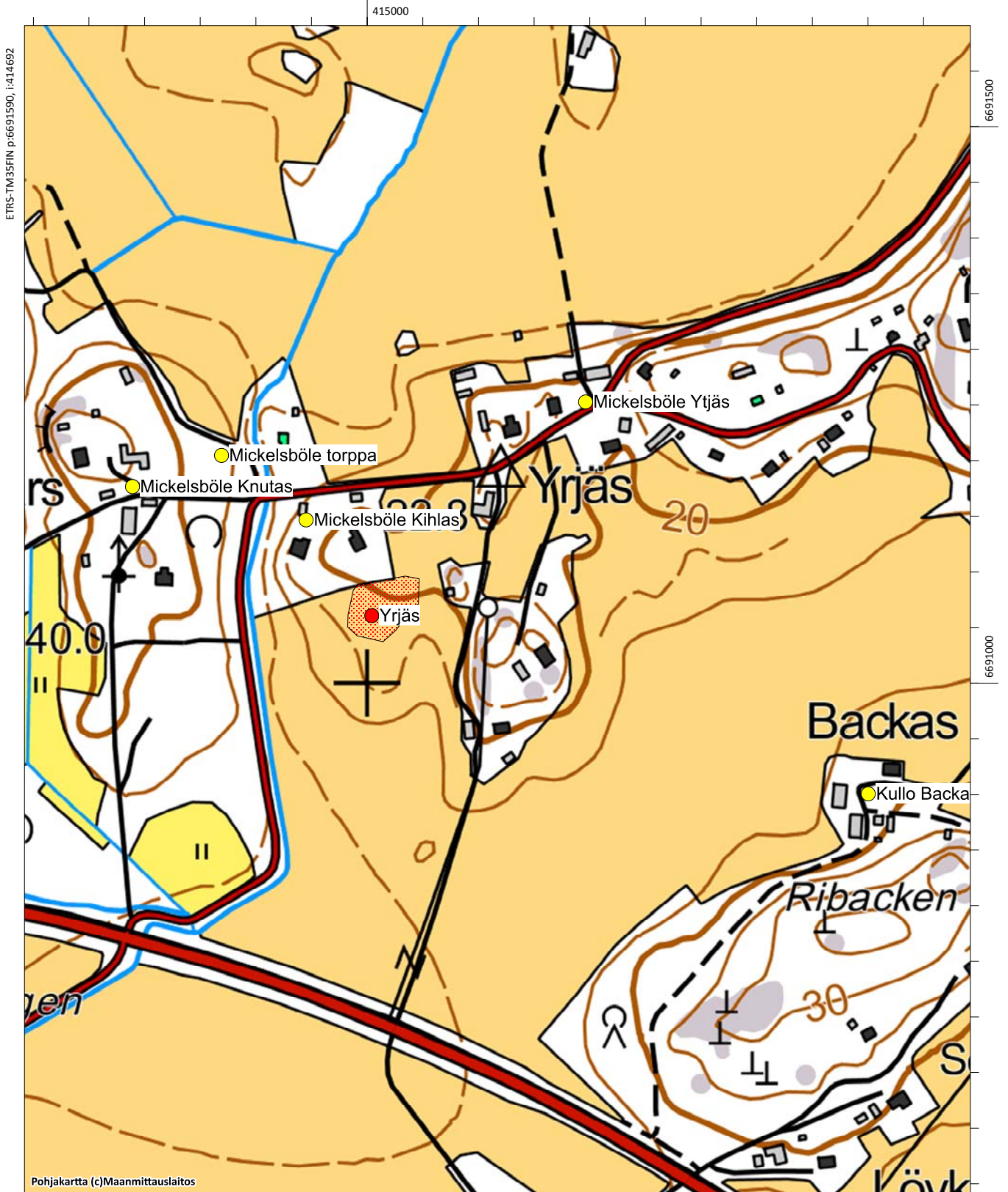
Ote Johan Bonejn kartasta vuodelta 1749. Kartaan merkitty Kihlas (ympyröity punaisella) Knutas, Ytjäs ja yksi torppa (KA B6a:2/2-13)





Ilmakuva kohteesta

Yrjäs, 613010057, asuinpaikat, ei määritelty  
Mickelsböle Kihlas, 1000018451, asuinpaikat, kylänpaikat  
Mickelsböle Knutas, 1000018452, asuinpaikat, kylänpaikat  
Mickelsböle torppa, 1000022521, asuinpaikat, torpat  
Mickelsböle Ytjäs, 1000018449, asuinpaikat, kylänpaikat  
Kullo Backas, 1000022276, asuinpaikat, kylänpaikat





## Mickelsböle Knutas, 100018452

**Muinaisjäännöstyyppi:** asuinpaikat  
**Alatyyppi:** kyläpaikat  
**Lukumäärä:**  
**Ajoitus:** ei määritelty  
**Laji:** muu kulttuuriperintökohde  
**ETRS-TM35FIN:** P: 6691176 I: 414789 Z: 20  
**TM35-lehtijako:** L4321 Porvoo  
**Peruskartta:** Nickby **PKNumero:** 204311  
**Etäisyystieto:** Porvoon tuomiokirkosta 12,5 km länsilounaaseen  
**Koordinaattiselite:** Arvioitu keskipiste

**Kohdekuvaus:** Kohde tarkastettiin vuonna 2015. Se sijaitsee Mickelsbölessä, Yrjäksentieltä erkanevalla Jaakontiellä. Verokirjojen mukaan Mickelsbölessä oli 1540-luvulla kymmenen veronmaksajaa. Samuel Broteruksen vuonna 1691 laatimalle kartalle on merkitty kymmenen taloa kahdeksalla eri tonttialueelle. Knutaksen tontti on merkitty tarkemmin vuoden 1749 karttaan, jonka laati Johan Bonej.

Knutaksen tontti on nykyisin tiheään rakennettu tilakeskus, jossa on eri-ikäisiä rakennuksia. Aluetta käytiin läpi rakentamattomilta osin ja lähialueelta vuoden 2015 inventoinnissa. Mitään vanhaan asutukseen liittyvää ei havaittu. Kohde lienee pääosin tuhoutunut

**Digikuvat:** -

**Karttaote:** Peruskarttaote mk 1:5000

**Tutkimukset:-**

**Karttaote:** Peruskarttaote mk 1:5000

**Tutkimukset:** -



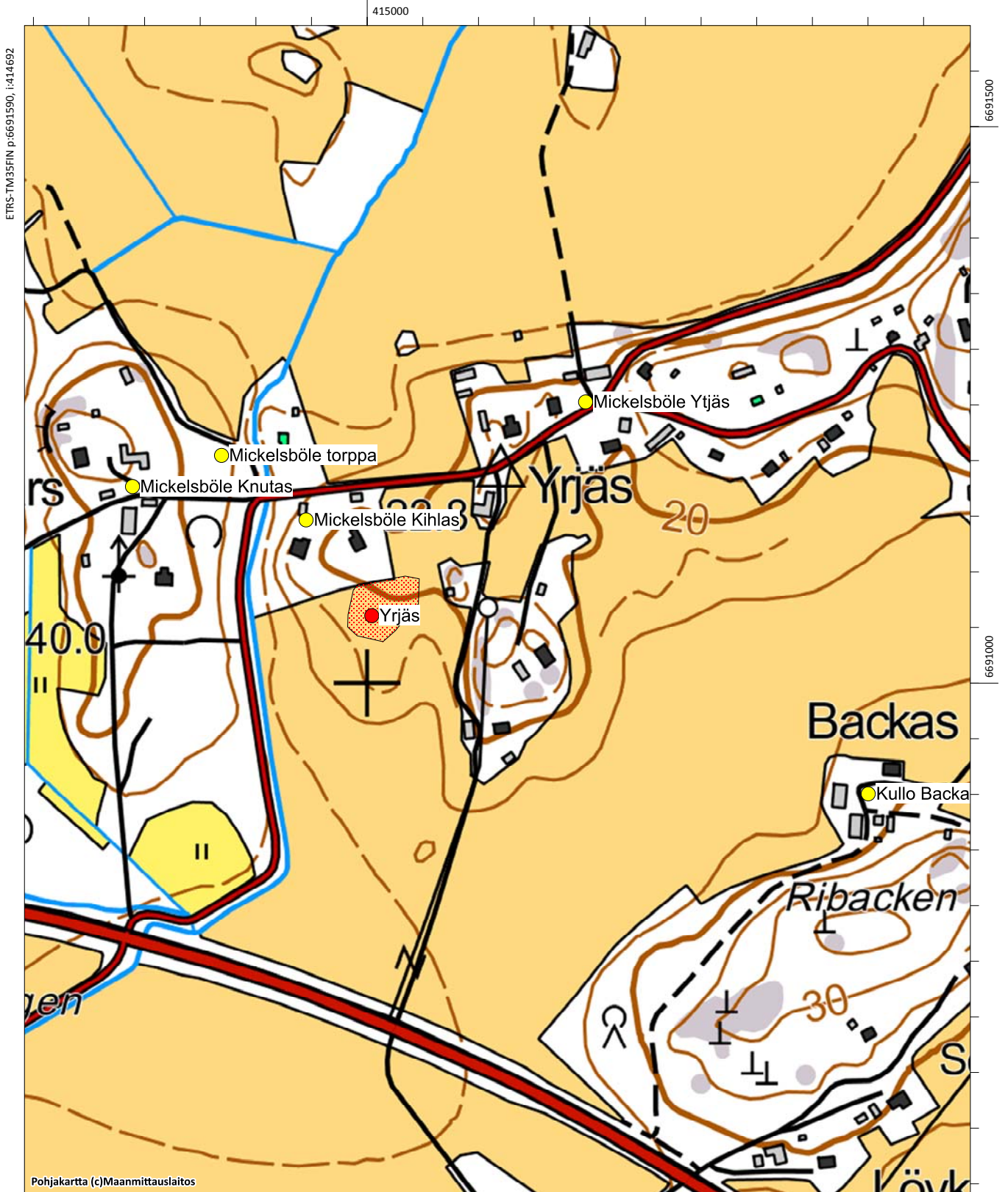
Ote Johan Bonejn kartasta vuodelta 1749. Kartaan merkitty Kihlas, Knutas (ympyröity punaisella), Ytjäs ja yksi torppa (KA B6a:2/2-13)



Ilmakuva kohteesta



Yrjäs, 613010057, asuinpaikat, ei määritelty  
Mickelsböle Kihlas, 1000018451, asuinpaikat, kylänpaikat  
Mickelsböle Knutas, 1000018452, asuinpaikat, kylänpaikat  
Mickelsböle torppa, 1000022521, asuinpaikat, torpat  
Mickelsböle Ytjäs, 1000018449, asuinpaikat, kylänpaikat  
Kullo Backas, 1000022276, asuinpaikat, kylänpaikat



## Mickelsböle Knutsbacka, 100018443

**Muinaisjäännöstyyppi:** asuinpaikat  
**Alatyyppi:** kyläpaikat  
**Lukumäärä:**  
**Ajoitus:** ei määritelty  
**Laji:** muu kulttuuriperintökohde  
**ETRS-TM35FIN:** P: 6692239 I: 415050 Z: 20  
**TM35-lehtijako:** L4321 Porvoo  
**Peruskartta:** Nickby **PKNumero:** 204311  
**Etäisyystieto:** Porvoon tuomiokirkosta 12,2 km länsilounaaseen  
**Koordinaattiselite:** Arvioitu keskipiste

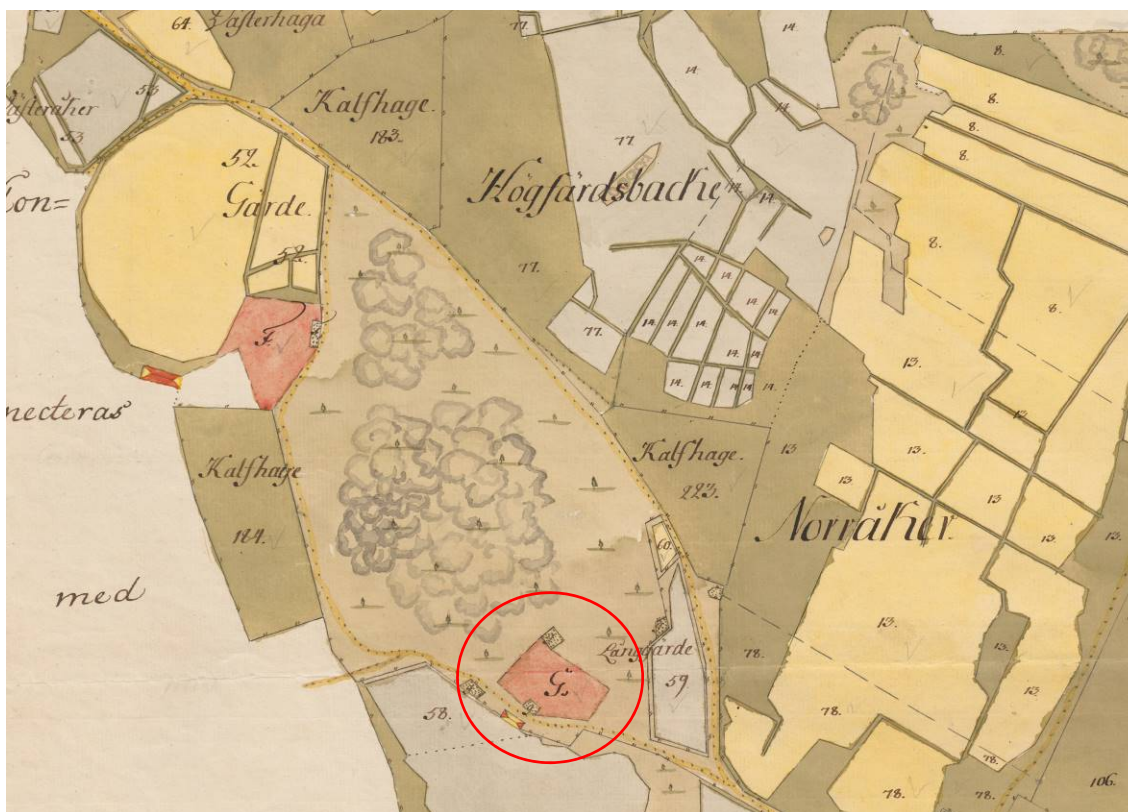
**Kohdekuvaus:** Kohde tarkastettiin vuonna 2015. Se sijaitsee Mickelsbölessä, Ali-Vekkoskentien etelä puolella, Knutsbergetin itäpäässä. Verokirjojen mukaan Mickelsbölessä oli 1540-luvulla kymmenen veronmaksajaa. Samuel Broteruksen vuonna 1691 laatimalle kartalle on merkitty kymmenen taloa kahdeksalla eri tonttialueelle. Knutsbackan tontti on merkitty tarkemmin vuoden 1749 karttaan, jonka laati Johan Bonej.

Knutsbacka on edelleen asuttua aluetta, paikalla on tilakeskus, johon kuuluu kolme asuinrakennusta ja useita ulkorakennuksia. Vanhimmat rakennukset ovat 1800-luvulta. Alue rajautuu selvästi Knutsbergetin kallioon lännessä ja tiehen pohjoisessa, muilla suunnilla on peltoa. Pellot olivat kyntämättä vuoden 2015 inventoinnin aikana, joten havaintoja niillä ei tehty. Kohde vaikuttaa siinä määrin tiheään rakennetulta ja muokatulta, että on syytä olettaa vanhempien kerrosten tuhoutuneen. Kohde on luokiteltu muuksi kulttuuriperintökohteeksi.

**Digikuvat:** AKDG4572:1

**Karttaote:** Peruskarttaote mk 1:5000

**Tutkimukset:** -



Ote Johan Bonejn kartasta vuodelta 1749. Kartaan merkitty Horhattaksen tontti ja Knutsbacka (ympyröity punaisella) (KA B6a:2/2-13)





Mickelsböle Knutsbacka. Historiallinen asuinpaikka. Kuva idästä. (AKDG4572\_1)

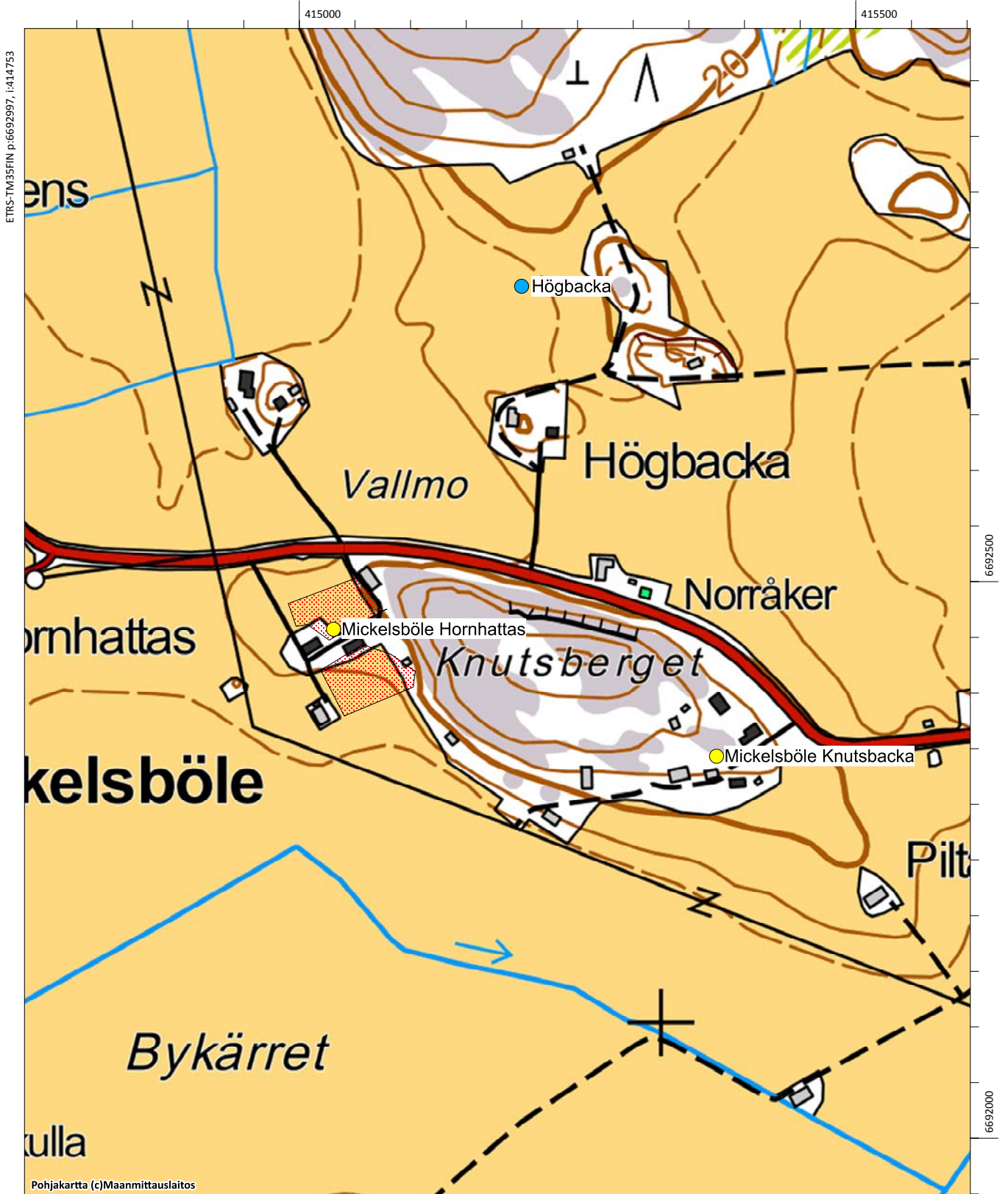


Ilmakuva kohteesta

Högbacka, 1000003905, löytöpaikat, irtolöytöpaikat

Mickelsböle Knutsbacka, 1000018443, asuinpaikat, kylänpaikat

Mickelsböle Hornhattas, 1000018444, asuinpaikat, kylänpaikat





## Mickelsböle Pillars, Bellas & Elmattas, 100018442

**Muinaisjäännostyyppi:** asuinpaikat  
**Alatyyppi:** kyläpaikat  
**Lukumäärä:**  
**Ajoitus:** ei määritelty  
**Laji:** muu kulttuuriperintökohde  
**ETRS-TM35FIN:** P: 6692232 I: 415365 Z:  
**TM35-lehtijako:** L4321 Porvoo  
**Peruskartta:** Nickby **PKNumero:** 204311  
**Etäisyystieto:** Porvoon tuomiokirkosta 11,4 km länsilounaaseen  
**Koordinaattiselite:** Arvioitu keskipiste

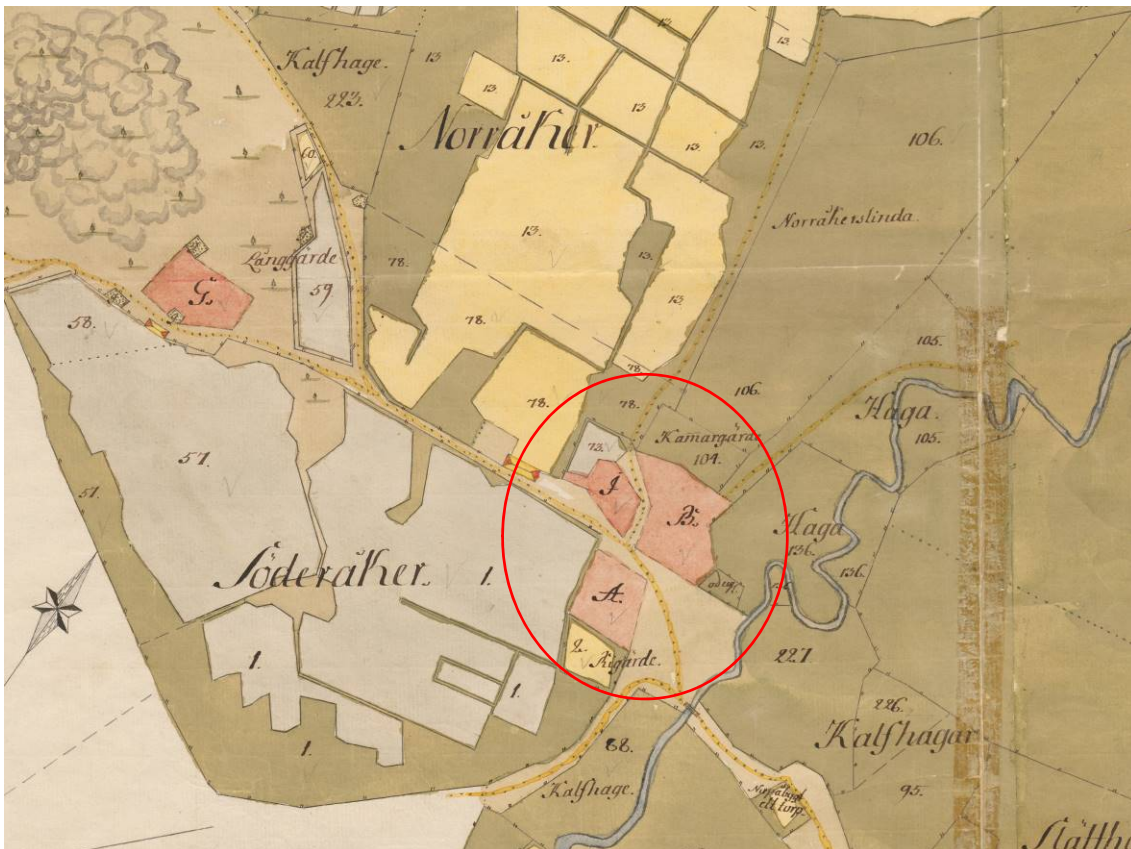
**Kohdekuvaus:** Kohde tarkastettiin vuonna 2015. Se sijaitsee Mickelsbölessä, Ali-Vekkoskentien varressa Grinsängsbäckenin länsipuolella. Verokirjojen mukaan Mickelsbölessä oli 1540-luvulla kymmenen veronmaksajaa. Samuel Broteruksen vuonna 1691 laatimalle kartalle on merkitty kymmenen taloa kahdeksalla eri tonttialueelle. Pillarsin, Bellaksen ja Elmattasin tontit on merkitty tarkemmin vuoden 1749 karttaan, jonka laati Johan Bonej.

Tilojen alue on edelleen asuttu. Peruskarttaan on myös edelleen merkitty Ellmattas ja Piltars talojen nimiksi. Vanhimmat rakennukset ovat 1800-luvulta. Alue sijoittuu tien molemmiin puoliin ja sitä ympäröivät pellot. Pellot olivat kyntämättä vuoden 2015 inventoinnin aikana, joten havaintoja niillä ei tehty. Kohde on kompakti ja rakennushistorialtaan kerroksellinen, mutta vaikuttaa siinä määrin tiheään rakennetulta ja muokatulta, että on syytä olettaa vanhempien kerrosten tuhoutuneen. Hieman taloista länteen, on tien eteläpuolella aivan sen vieressä kellari, joka erottuu maastossa kumpareena. Kohde on luokiteltu muuksi kulttuuriperintökohteeksi.

**Digikuvat:** AKDG4573:1

**Karttaote:** Peruskarttaote mk 1:5000

**Tutkimukset:** -



Ote Johan Bonejn kartasta vuodelta 1749. Karttaan merkitty Pillars (A), Bellas (B) ja Elmattas (F) (ympyröity punaisella) ja Knutbackan tila (G) (KA B6a:2/2-13)



Mickelsböle Pillars, Bellas ja Elmattas. Historialliset kyläpaikat lännestä. (AKDG4573\_1)



Ilmakuva kohteesta



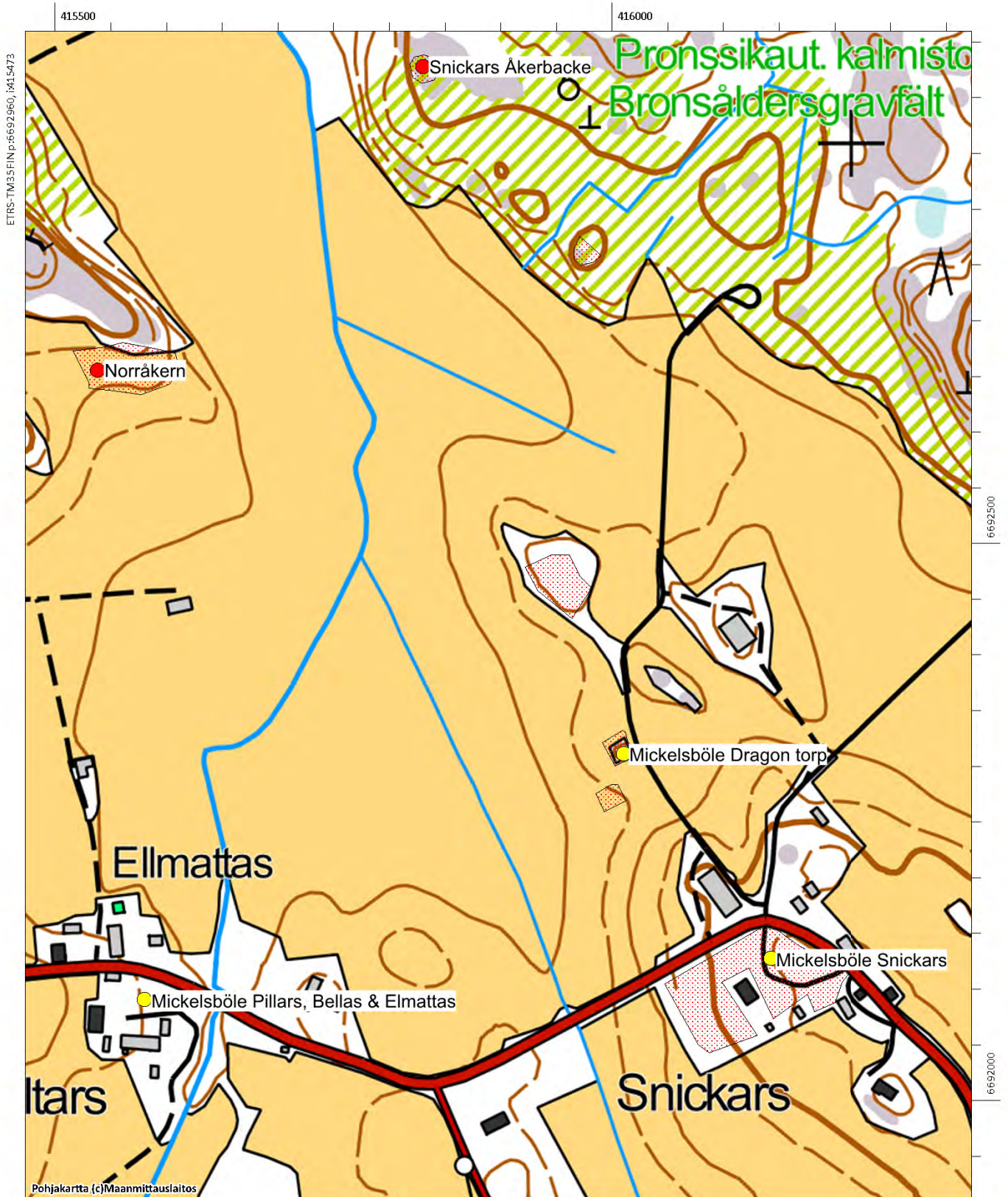
Mickelsböle Pillars, Bellas & Elmattas, 1000018442, asuinpaikat, kylänpaikat

Norråkern, 613010069, asuinpaikat, ei määritelty

Mickelsböle Dragon torp, 1000022520, asuinpaikat, torpat

Mickelsböle Snickars, 1000018445, asuinpaikat, kylänpaikat

Snickars Åkerbacke, 613010009, hautapaikat, hautaröykkiöt











Ilmakuva kohteesta

Porvoo, Kulloo, Kilpilahti ja Mickelsböle. Osayleiskaava-alueen arkeologinen inventointi v. 2015

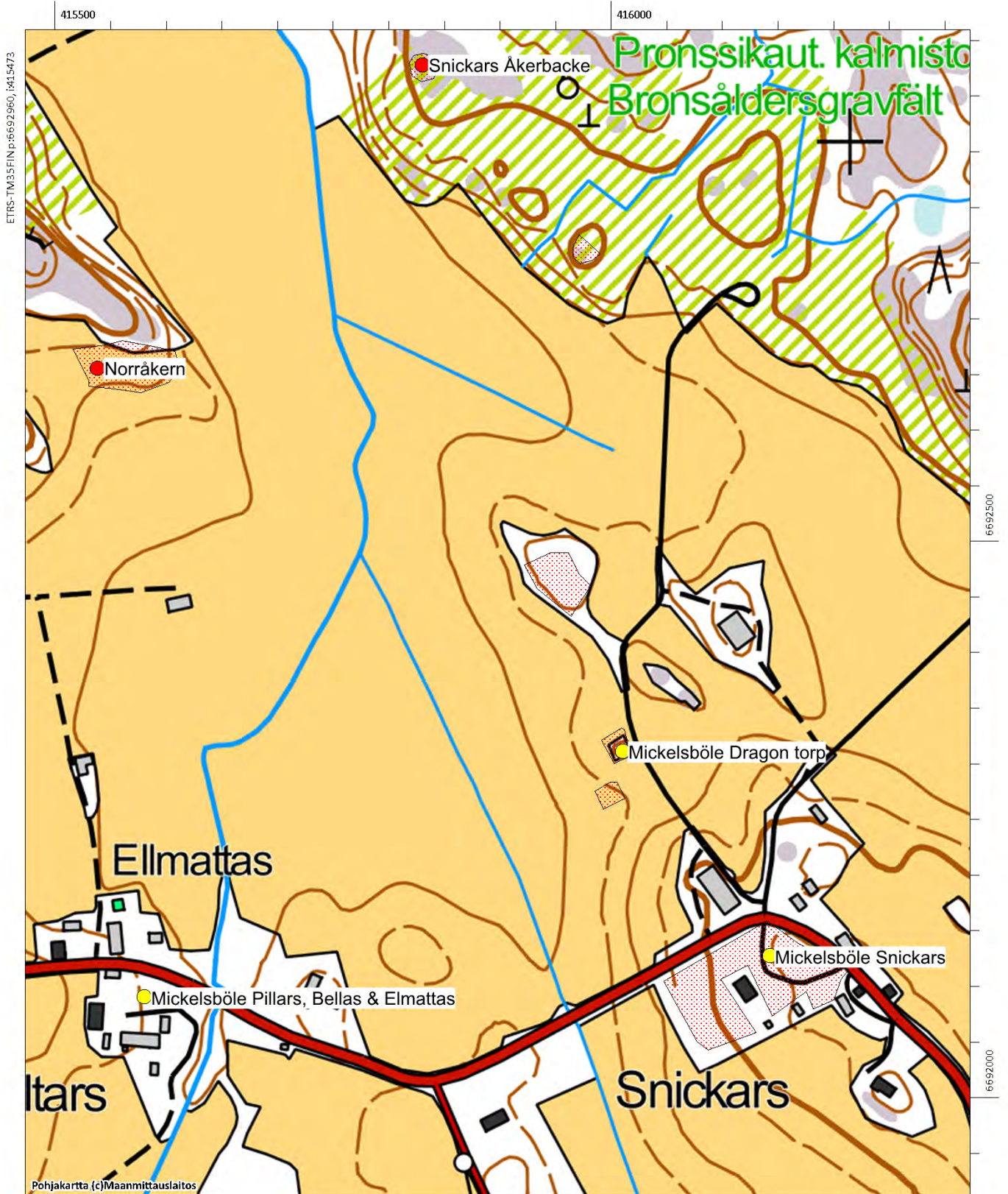
Mickelsböle Pillars, Bellas & Elmattas, 1000018442, asuinpaikat, kylänpaikat

Norråkern, 613010069, asuinpaikat, ei määritelty

Mickelsböle Dragon torp, 1000022520, asuinpaikat, torpat

Mickelsböle Snickars, 1000018445, asuinpaikat, kylänpaikat

Snickars Åkerbacke, 613010009, hautapaikat, hautaröykkiöt





## Mickelsböle Stens, 1000018446

**Muinaisjäännöstyyppi:** asuinpaikat  
**Alatyyppi:** kyläpaikat  
**Lukumäärä:**  
**Ajoitus:** ei määritelty  
**Laji:** muu kulttuuriperintökohde  
**ETRS-TM35FIN:** P: 6691994 I: 415614 Z:  
**TM35-lehtijako:** L4321 Porvoo  
**Peruskartta:** Nickby **PKNumero:** 204311  
**Etäisyystieto:** Porvoon tuomiokirkosta 11,3 km länsilounaaseen  
**Koordinaattiselite:** Arvioitu keskipiste

**Kohdekuvaus:** Kohde tarkastettiin vuonna 2015. Se sijaitsee Mickelsbölessä, Ali-Vekkoskentien varressa Grinsängsbäckenin länsipuolella. Verokirjojen mukaan Mickelsbölessä oli 1540-luvulla kymmenen veronmaksajaa. Samuel Broteruksen vuonna 1691 laatimalle kartalle on merkitty kymmenen taloa kahdeksalla eri tonttialueelle. Stensin tontti on merkitty tarkemmin vuoden 1749 karttaan, jonka laati Johan Bonej.

Tilan on edelleen asuttu. Se sijoittuu pienelle kumpareelle Yrjäksentien länsipuolella. Pihapiiri on pieni ja kompakti. Kumpareen päällä on päärakennus, joka lienee jo 1800-luvulta. Kumpareen laidoilla on navetta ja uusi iso autotalli. Piha kasvaa siistiä nurmikkoa. On mahdollista, että pihan kohdalla olisi säilynyt jäännöksiä 1700-luvun tai sitä varhaisemmista kerroksista. Kumpareta ympäröivät pellot. Pellot olivat kyntämättä vuoden 2015 inventoinnin aikana, joten havaintoja niillä ei tehty.

**Digikuvat:** AKDG4575:1

**Karttaote:** Peruskarttaote mk 1:5000

**Tutkimukset:** -



Ote Johan Bonejn kartasta vuodelta 1749. Karttaan merkitty Stens (ympyröity punaisella) ja Snickars (C)(KA B6a:2/2-13)



Mickelsböle Stens. Historiallinen kyläpaikka. Kuva idästä. (AKDG4575\_1)

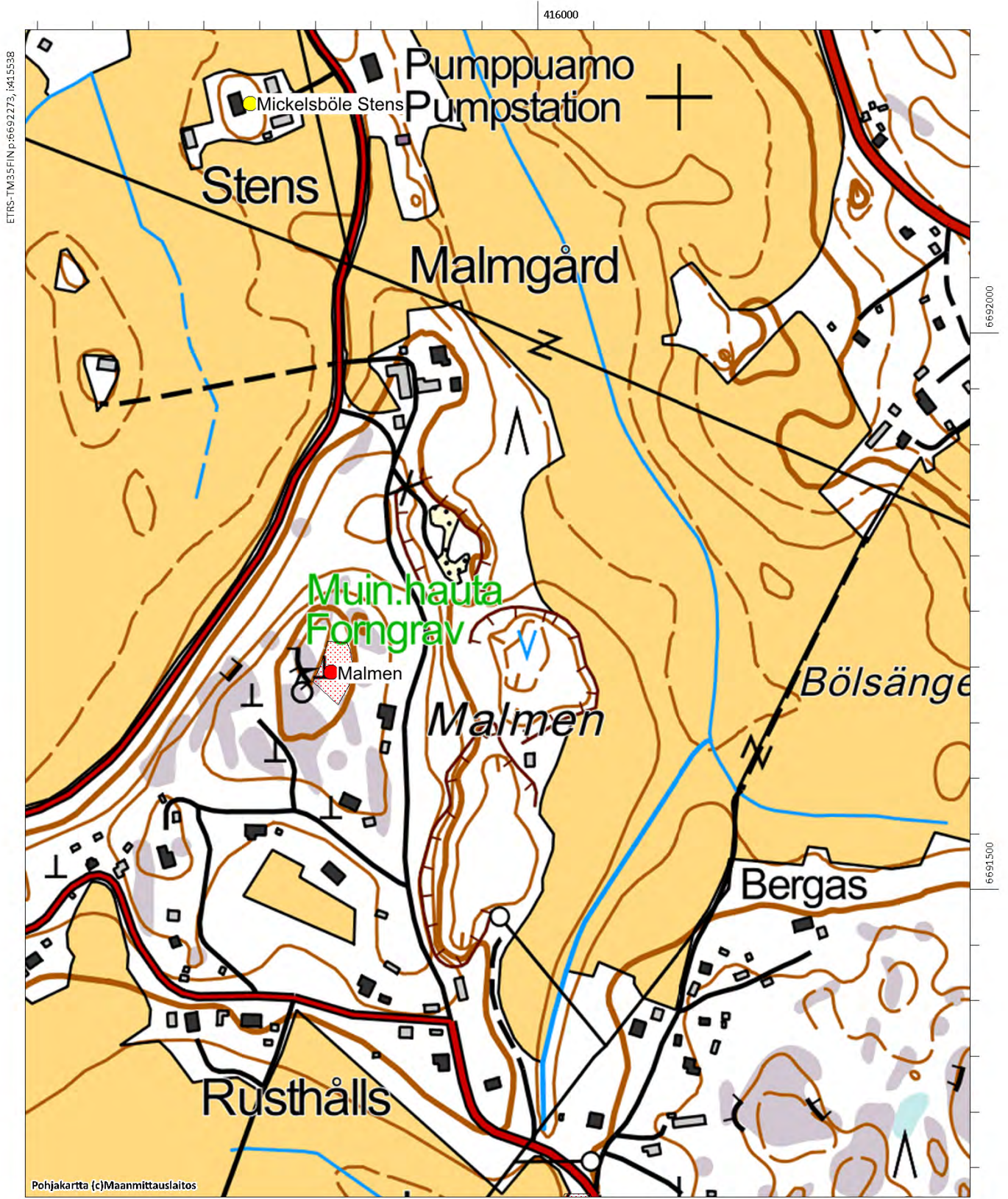


Ilmakuva kohteesta



Malmen, 613010058, hautapaikat, hautaröykkiöt

Mickelsböle Stens, 1000018446, asuinpaikat, kylänpaikat





## Mickelsböle torppa, 100002521

**Muinaisjäänöstyyppi:** asuinpaikat  
**Alatyyppi:** torpat  
**Lukumäärä:** -  
**Ajoitus:** ei määritelty  
**Laji:** muu kulttuuriperintökohde  
**ETRS-TM35FIN:** P: 6691204 I: 414869 Z:  
**TM35-lehtijako:** L4321 Porvoo  
**Peruskartta:** Nickby **PKNumero:** 204311  
**Etäisyystieto:** Porvoon tuomiokirkosta 12,3 km länsilounaaseen  
**Koordinaattiselite:** Arvioitu keskipiste

**Kohdekuvaus:** Kohde tarkastettiin vuonna 2015. Se sijaitsee Mickelsbölessä, Yrjäksentien pohjoispuolella. Verokirjojen mukaan Mickelsbölessä oli 1540-luvulla kymmenen veronmaksajaa. Samuel Broteruksen vuonna 1691 laatimalle kartalle on merkitty kymmenen taloa kahdeksalla eri tonttialueelle. Mickelsbölen torppa on merkitty vuoden 1749 karttaan, Kihlaksen ja Knutaksen talojen pohjoispuolelle puron varteen, sen länsipuolelle. Kartan on laatinut Johan Bonej.

Torpan paikka on puron uoman viertä kulkevan hiekkatien länsipuolella. Paikka on rinteessä ja vaikuttaa osittain myllätyltä. Alue käytiin läpi vuoden 2015 inventoinnissa, mutta mitään vanhaan torppaan liittyvää ei havaittu. Kohde vaikuttaa tuhoutuneen.

**Digikuvat:** -

**Karttaote:** Peruskarttaote mk 1:5000

**Tutkimukset:** -



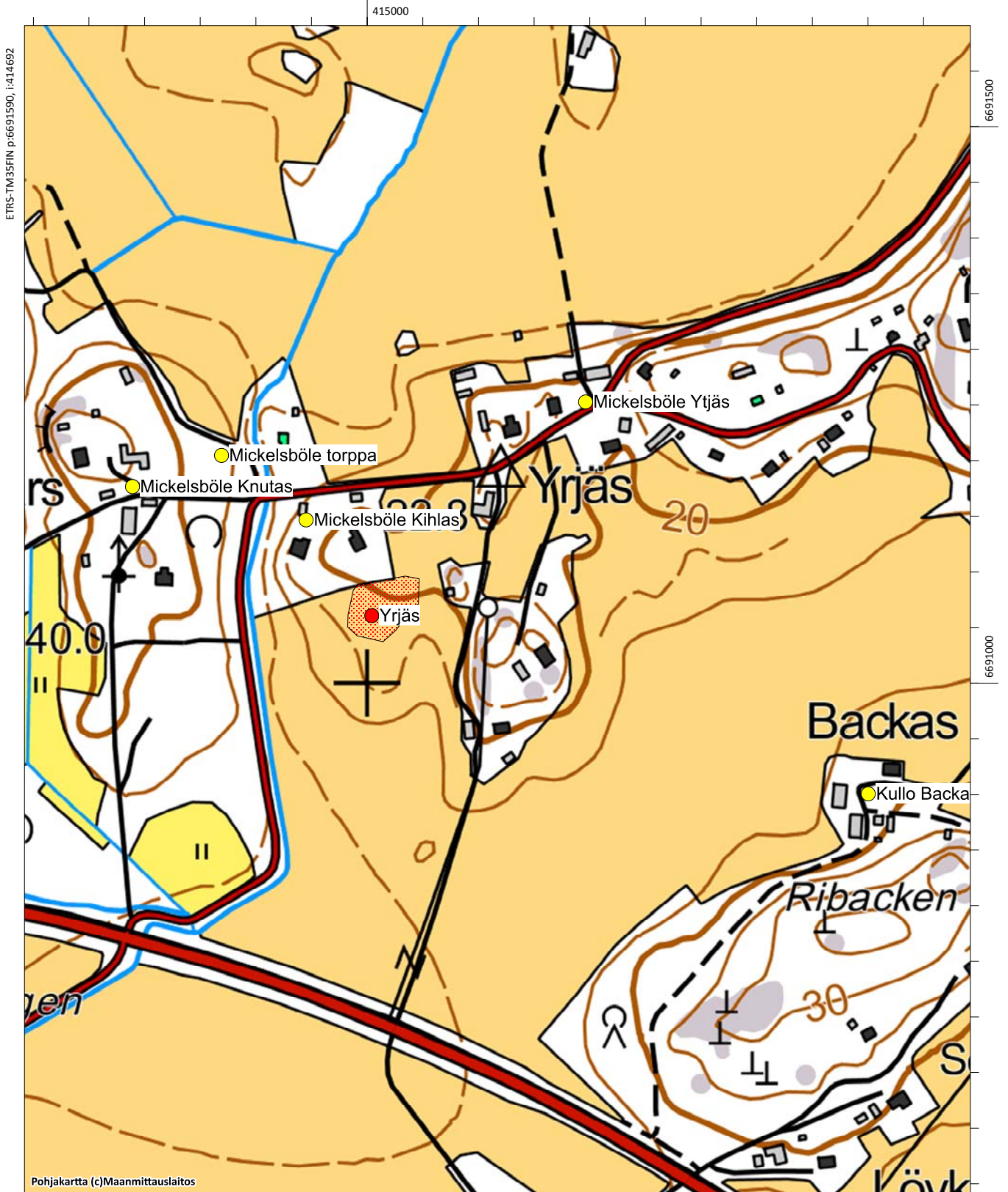
Ote Johan Bonejn kartasta vuodelta 1749. Kartaan merkitty Kihlas, Knutas, Ytjäs ja yksi torppa (ympyröity punaisella) (KA B6a:2/2-13)





Ilmakuva kohteesta

Yrjäs, 613010057, asuinpaikat, ei määritelty  
Mickelsböle Kihlas, 1000018451, asuinpaikat, kyläpaikat  
Mickelsböle Knutas, 1000018452, asuinpaikat, kyläpaikat  
Mickelsböle torppa, 1000022521, asuinpaikat, torpat  
Mickelsböle Ytjäs, 1000018449, asuinpaikat, kyläpaikat  
Kullo Backas, 1000022276, asuinpaikat, kyläpaikat





## Mickelsböle Ytjäs, 1000018449

**Muinaisjäännöstyyppi:** asuinpaikat  
**Alatyyppi:** kyläpaikat  
**Lukumäärä:**  
**Ajoitus:** ei määritelty  
**Laji:** muu kulttuuriperintökohde  
**ETRS-TM35FIN:** P: 6691252 I: 415196 Z:  
**TM35-lehtijako:** L4321 Porvoo  
**Peruskartta:** Nickby **PKNumero:** 204311  
**Etäisyystieto:** Porvoon tuomiokirkosta 12 km länsilounaaseen  
**Koordinaattiselite:** Arvioitu keskipiste

**Kohdekuvaus:** Kohde tarkastettiin vuonna 2015. Se sijaitsee Mickelsbölessä, Yrjäksentien varressa. Verokirjojen mukaan Mickelsbölessä oli 1540-luvulla kymmenen veronmaksajaa. Samuel Broteruksen vuonna 1691 laatimalle kartalle on merkitty kymmenen taloa kahdeksalla eri tonttialueelle. Ytjäksen tontti on merkitty tarkemmin vuoden 1749 karttaan, jonka laati Johan Bonej.

Tilan on edelleen asuttu ja asutus on karttojen perusteella jatkunut katkeamatta ainakin 1600-luvulta. Nykyisin alue on tiheään rakennettu, siinä on tilakeskus ja uusia omakotitaloja. Vanhimmat rakennukset ovat ilmeisesti 1800-luvulta. Vaikuttaa siltä, että maanmuokkaus ja rakennustoiminta on ollut siinä määrin voimakasta, että 1700-luvun ja sitä edeltävät kerrokset ovat suuressa määrin tuhoutuneet. Ytjäksen kohdalla olevat pellot olivat kyntämättä vuoden 2015 inventoinnin aikana, joten niiltä ei tehty lisähavaintoja.

**Digikuvat:** AKDG

**Karttaote:** Peruskarttaote mk 1:5000

Tutkimukset:-



Ote Johan Bonejn kartasta vuodelta 1749. Kartaan merkitty Kihlas, Knutas, Ytjäs (ympyröity punaisella) ja yksi torppa (KA B6a:2/2-13)



Ilmakuva kohteesta



Yrjäs, 613010057, asuinpaikat, ei määritelty

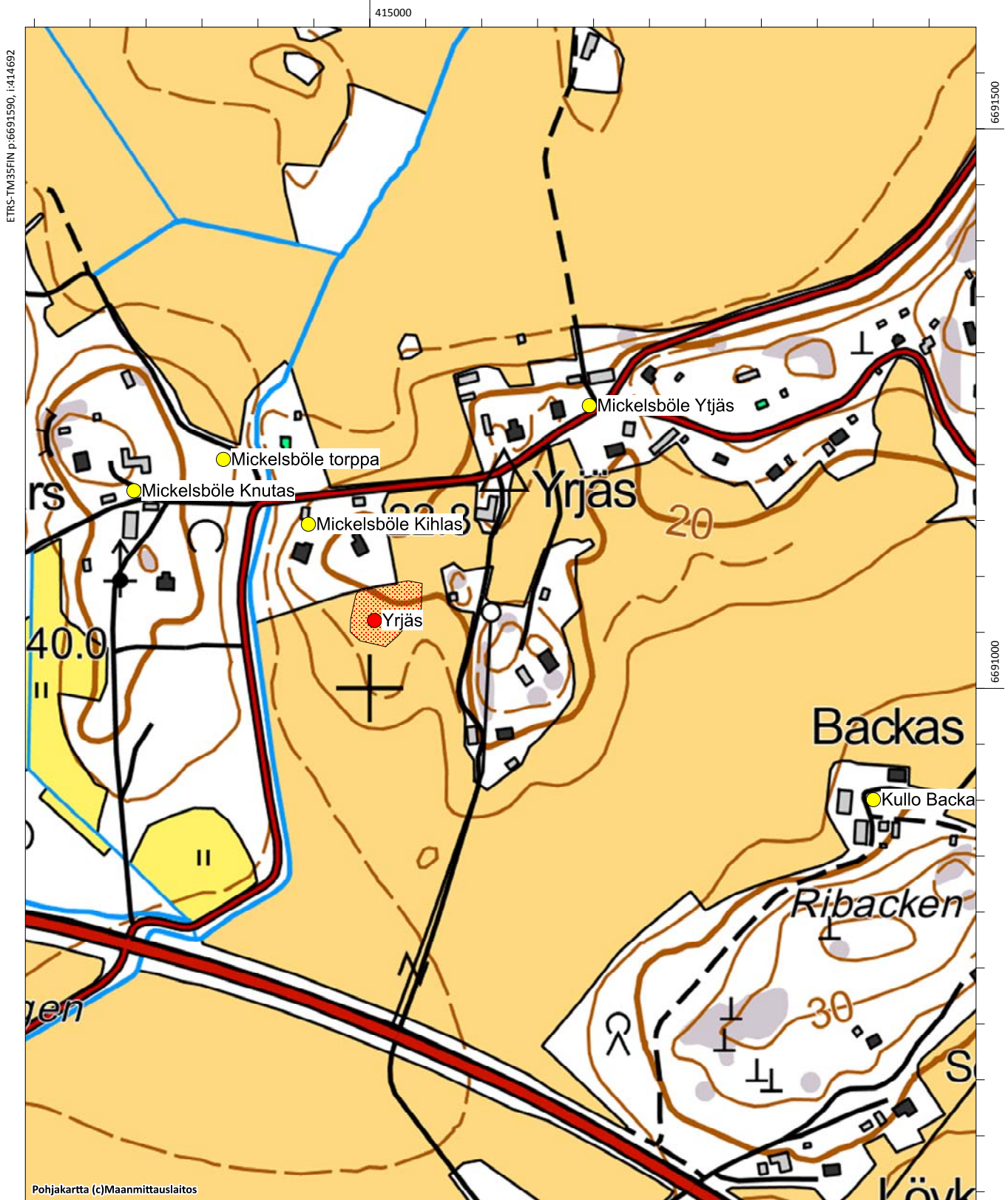
Mickelsböle Kihlas, 1000018451, asuinpaikat, kylänpaikat

Mickelsböle Knutas, 1000018452, asuinpaikat, kylänpaikat

Mickelsböle torppa, 1000022521, asuinpaikat, torpat

Mickelsböle Ytjäs, 1000018449, asuinpaikat, kylänpaikat

Kullo Backas, 1000022276, asuinpaikat, kylänpaikat



## Norrå kern, 613010069

**Muinaisjäännöstyyppi:** asuinpaikat  
**Alatyyppi:** ei määritelty  
**Lukumäärä:** 1  
**Ajoitus:** kivikautinen  
**Laji:** kiinteä muinaisjäännös  
**ETRS-TM35FIN:** P: 6692797 I: 415323 Z: 15 - 17  
**TM35-lehtijako:** L4321 Porvoo  
**Peruskartta:** Nickby **PKNúmero:** 204311  
**Etäisyystieto:** Porvoon tuomiokirkosta 11,5 km lounaaseen  
**Koordinaattiselite:** ääripisteistä laskettu keskikoordinaatti

**Kohdekuvaus:** Kohde tarkastettiin vuoden 2015 inventoinnissa. Se sijaitsee Mickelsbölen ja Ali-Vekkosken rajasta noin 100 metriä etelään, Råbergin kallioalueen kaakkoiskulman viereisellä pellolla. Rinne viettää kohti Grindängsbäckenin uomaa. Inventointiajankohtana vuonna 2015 pellot olivat kyntämättä, joten havaintoja paikalla ei tehty. Rajaus perustuu vuoden 1994 inventoinnin löytöihin ja havaintoihin..

**Digikuvat:** AKDG4567:1

**Karttaote:** Peruskarttaote mk 1:5000

**Tutkimukset:**

Sirkka-Liisa Seppälä 1994 inventointi. Porvoon kaupungin ja maalaiskunnan inventointi s. 248.

**Aiemmat löydöt:** KM 28526



Norrå kern. Kivikautinen asuinpaikka pellolla. Kuva idästä. (AKDG4567\_1)





Ilmakuva kohteesta

Porvoo, Kullo, Kilpilahti ja Mickelsböle. Osayleiskaava-alueen arkeologinen inventointi v. 2015

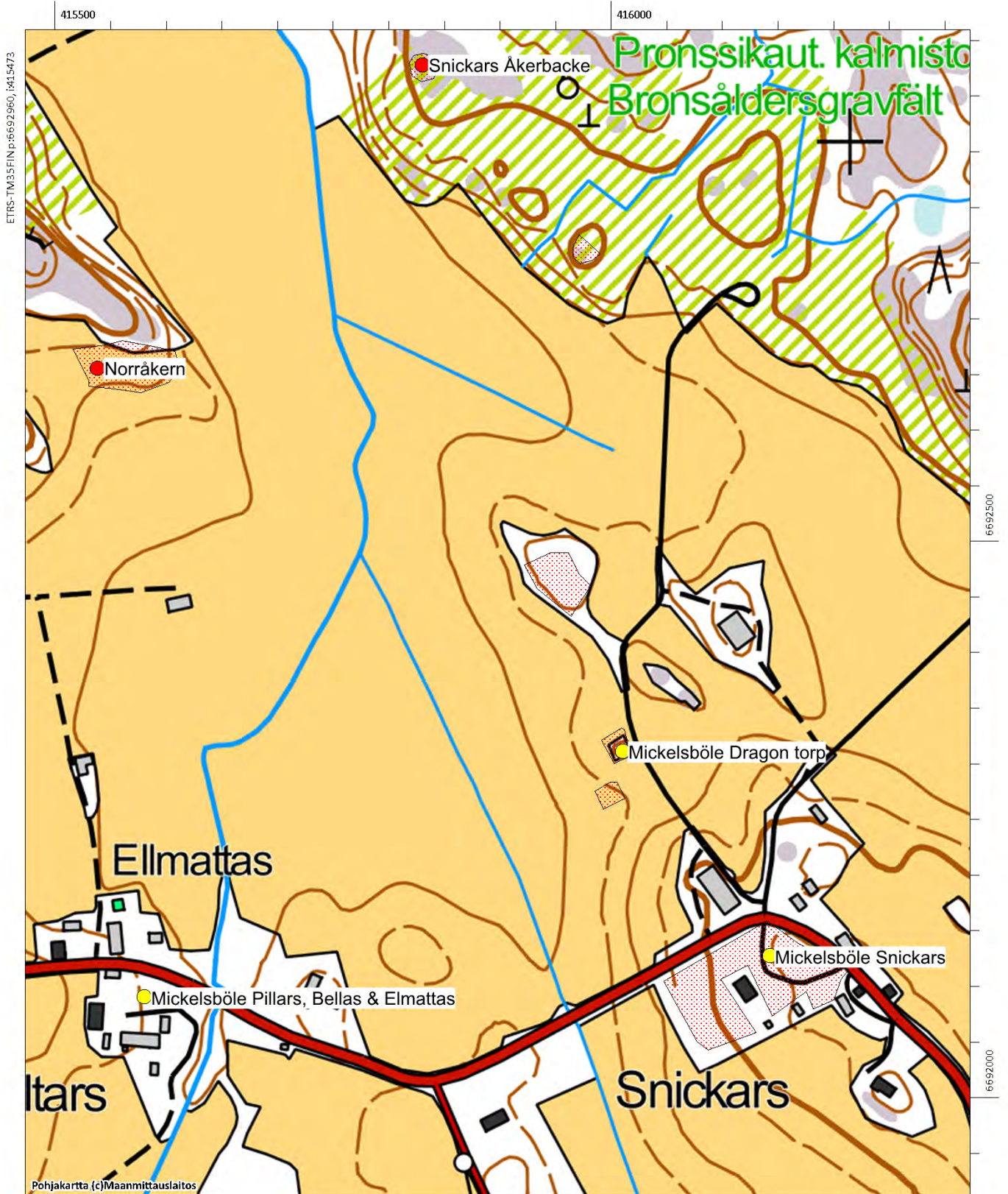
Mickelsböle Pillars, Bellas & Elmattas, 1000018442, asuinpaikat, kylänpaikat

Norråkern, 613010069, asuinpaikat, ei määritelty

Mickelsböle Dragon torp, 1000022520, asuinpaikat, torpat

Mickelsböle Snickars, 1000018445, asuinpaikat, kylänpaikat

Snickars Åkerbacke, 613010009, hautapaikat, hautaröykkiöt





## Nya Sköldvik, 100022453

**Muinaisjäännostyyppi:** asuinpaikat  
**Alatyyppi:** kyläpaikat  
**Lukumäärä:** 1  
**Ajoitus:** ei määritelty  
**Laji:** muu kulttuuriperintökohde  
**ETRS-TM35FIN:** P: 6687929 I: 418835 Z:  
**TM35-lehtijako:** Ei saatavissa  
**Peruskartta:** Porvoo **PKNumero:** 3021 02  
**Etäisyystieto:** Porvoon tuomiokirkosta 11,5 km lounaaseen  
**Koordinaattiselite:** Kohteen arvioitu keskipiste

### Kohdekuvaus:

Kohde sijaitsee Kilpilahden teollisuusalueen pohjoispuolella, Rantakyläntieltä venesatamaan erkanevan tien varressa. Kohde on mäellä, jonka läpi kulkee tie. Nya Sköldvik on merkitty tälle paikalle Kuninkaan kartastoon v.1776-1805. Ilmeisesti vanha Sköldvik on sijainnut pari kilometriä tästä etelään (ks. kohde Sköldvik).

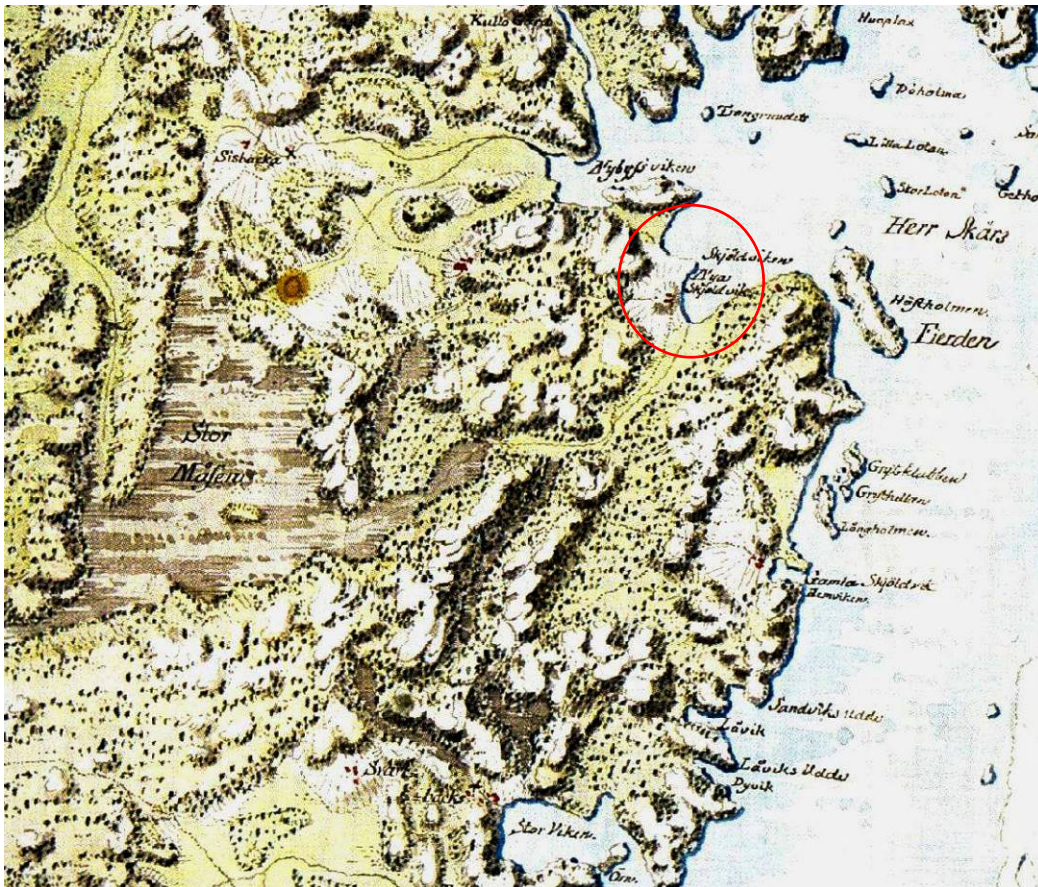
Kohde tarkastettiin vuoden 2015 inventoinnissa. Paikalla on ollut Sköldvikin kartano, joka on perustettu 1700-luvulla. Paikka on ollut asuttuna ilmeisesti aina 1980-luvulle saakka. Kartanolla on ollut useita omistajia aikojen kuluessa, mm. Wredet. Anja Katavisto on tehnyt paikasta historiikin ”Wanha Sköldvik” (1990).

Kohteessa on useita kivijalkoja ja asutuksen merkkejä pitkältä ajalta. Kohde on luokiteltu muuksi kulttuuriperintökohteeksi, rajaus käsittää mäen, jolla kartano piha-alueineen sijaitti.

**Digikuvat:** AKDG4562:1-4

**Karttaote:** Peruskarttaote mk 1:5000

**Tutkimukset:-**



Ote Kuninkaan kartastosta (1776-1805), johon on merkitty Nya Sköldvik (ympyröity punaisella) ja Gamla Sköldvik siitä etelään Sköldvikin itärannalla.





Nya Sköldvik, ilmeisti navetan kivijalka, kuva etelästä. (AKDG4562\_1)



Nya Sköldvik, rakennuksen kivijalka, kuva luoteesta. (AKDG4562\_2)





Nya Skölvik on pahoin pusikoitunut, kuva idästä. (AKDG4562\_3)



Nya Sköldvik sijaitsee kuvan keskellä olevalla mäellä, jonka läpi johtaa tie. Kuva idästä. (AKDG4562\_4)

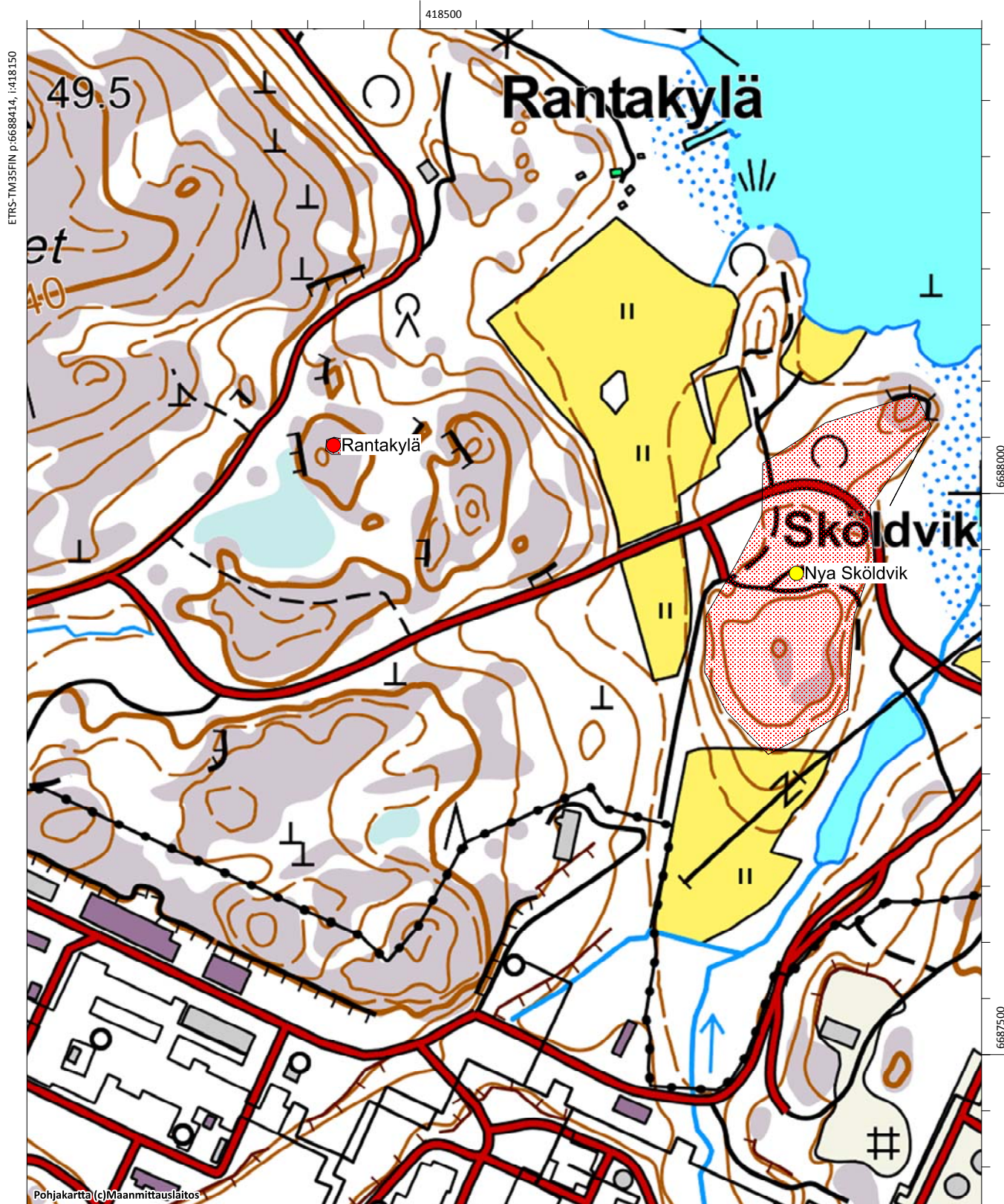


Ilmakuva kohteesta



Nya Sköldvik, 1000022453, asuinpaikat, kylänpaikat

Rantakylä, 1000021242, kivirakenteet, rökkiöt



## Nygård, 1000003814

**Muinaisjäänöstyyppi:** löytöpaikat  
**Alatyyppi:** ei määritelty  
**Lukumäärä:**  
**Ajoitus:** kivikautinen  
**Laji:** löytöpaikka  
**ETRS-TM35FIN:** P: 6690201 I: 419053 Z: 5 - 7,5  
**TM35-lehtijako:** Ei saatavissa  
**Peruskartta:** Porvoo **PKNúmero:** 302102  
**Etäisyystieto:** Porvoon tuomiokirkosta 9,1 km lounaaseen  
**Koordinaattiselite:** Nygårdin talo

**Inventointihavainnot:** Kohde tarkastettiin vuoden 2015 inventoinnissa. Reikäseen katkelma (KM 9486:2) on löytynyt Mustijoelta Nygårdin talosta n. 20 m pohjoiseen kahden mäen välistä peltoa kynnettäessä. Löytöpaikka sijaitsee Mustijoen suun tuntumassa, joen länsirannalla Nygårdin talon lähellä. Löytöpaikan korkeus on niin matala, että se mahdollistaa aikaisintaan rautakaudelle menevän ajoituksen. Mahdollisesti kyse on kivikaudella veteen joutuneesta esineestä tai esine on päätyntyt löytöpaikalleen jotenkin muuten, kivikautiseen asuinpaikkaan se ei kuitenkaan voi liittyä.

**Digikuvat:** AKDG4566:1

**Karttaote:** Peruskarttaote mk 1:5000

**Tutkimukset:-**



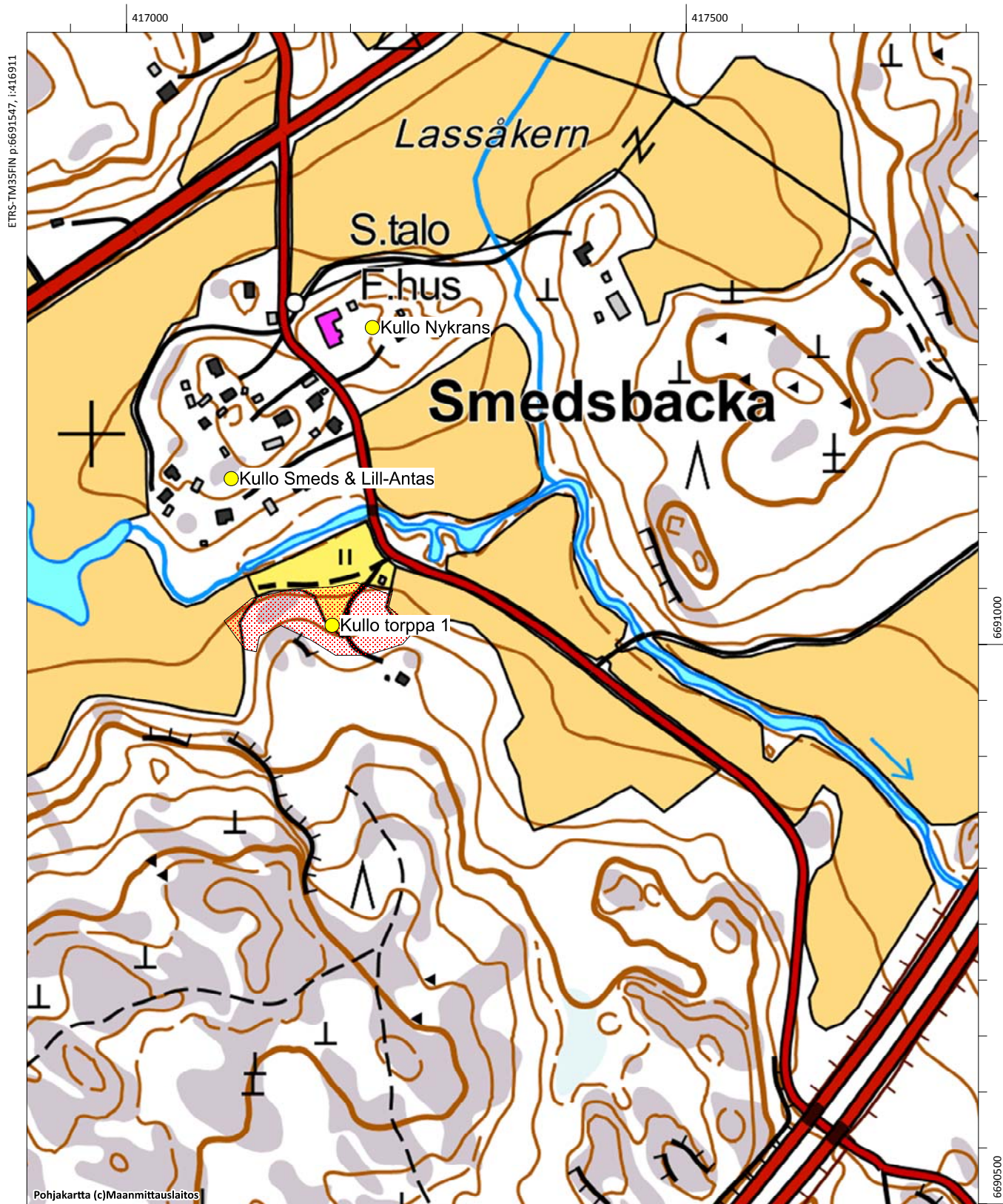
Nygård, kivikautinen löytöpaikka. Kuva luoteesta. (AKDG4566\_1)



Kullo Nykrans, 1000022279, asuinpaikat, kylänpaikat

Kullo Smeds & Lill-Antas, 1000022278, asuinpaikat, kylänpaikat

Kullo torppa 1, 1000022283, asuinpaikat, torpat



## Nällkärr (uusi kohde)

**Muinaisjäännöstyyppi:** asuinpaikat  
**Alatyyppi:** torpat  
**Lukumäärä:** 1  
**Ajoitus:** ei määritelty  
**Laji:** muu kulttuuriperintökohde  
**ETRS-TM35FIN:** P: 6692960 I: 416160 Z: 20  
**TM35-lehtijako:** L4321 Porvoo  
**Peruskartta:** Nickby **PKNúmero:** 204311  
**Etäisyystieto:** Porvoon tuomiokirkosta 10 km länsilounaaseen  
**Koordinaattiselite:** Torpan kivijalan koordinaatit

**Kohdekuvaus:** Kohde löytyi inventoinnissa vuonna 2015. Se sijaitsee Mickelsbölen Snickarsissa, Nuottaniityn tien varrella, melko tiheässä nuoressa sekametsässä. Torppa on merkitty 1840-luvun pitäjänkarttaan. Paikka on Nällkärr nimisen peltoaukean etelälaidalla, mäen syrjässä. Inventoinnissa havaittiin kaksi rakennetta: torpan kivijalka, jossa kekomainen uunin paikka. Kivijalan koko on noin 5x8 metriä, lisäksi havaittiin kivijalasta noin 50 metriä lounaaseen kellarikuoppa. Torppa on ilmeisesti perustettu 1800-luvulla, 1700-luvun kartoissa siitä ei näy merkintöjä. Kohde on säilynyt hyvin autoitumisen jälkeen.

**Digikuvat:** AKDG4571:1-2

**Karttaote:** Peruskarttaote mk 1:5000

**Tutkimukset:-**



Ote Senaatin kartastosta 1800-luvun loppupuolelta, johon merkitty myös torppia (kohde ympyröity)





Ilmakuva kohteesta



Näikkärr. Torpan kivijalka. Kuva lännestä. (AKDG4571\_1)



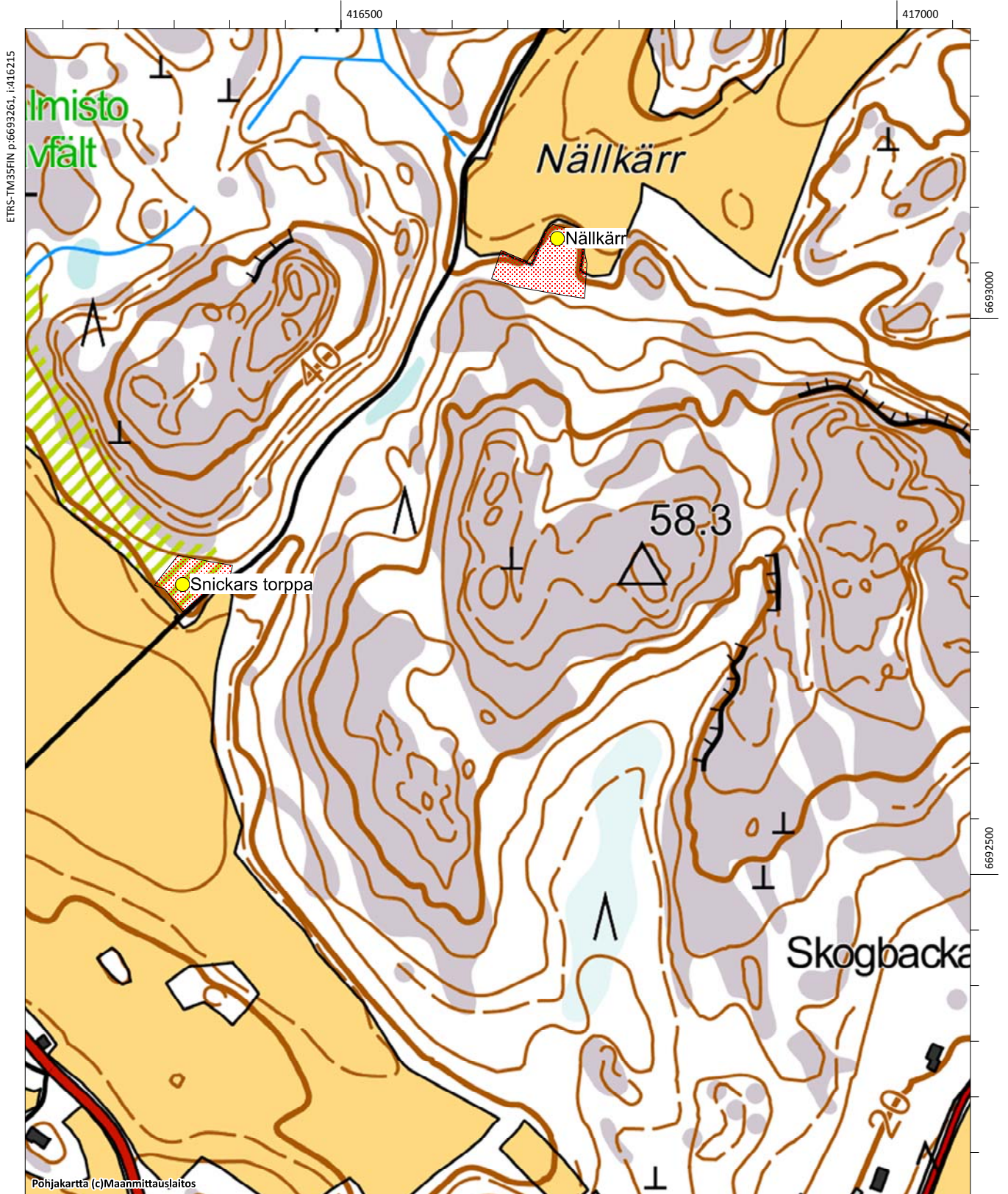


Nällkärr. Torpan paikka kuvan keskellä olevassa metsässä. Kuva luoteesta. (AKDG4571\_2)



Nällkärr, asuinpaikat, torpat

Snickars torppa, asuinpaikat, torpat





## Pedarsändan, 613010049

**Muinaisjäännöstyyppi:** hautapaikat                      **Alatyyppi:** hautaröykkiöt  
**Lukumäärä:** 1    **Ajoitus:** pronssikautinen  
**Laji:** kiinteä muinajäännös  
**ETRS-TM35FIN:** P: 6683674 I: 418403 Z: 20  
**TM35-lehtijako:** Ei saatavissa  
**Peruskartta:** Emsalö                                      **PKNumero:** 302101  
**Etäisyystieto:** Porvoon tuomiokirkosta 15 km lounaaseen

**Koordinaattiselite:** Röykkiön koordinaatit

**Kohdekuvaus:** Kohde tarkastettiin vuoden 2015 inventoinnissa. Se on alla olevan muinajäännösrekisterin mukaisessa kunnossa.

*Röykkiö sijaitsee Svartbäckfjärdenin länsirannalla, Pedarsändan-nimisessä kallioniemessä. Paikka on niemen kaakkoisosassa olevaa, harvakseltaan mäntyä kasvavaa kalliolakea, jonka rinteet viettävät melko jyrkästi kaakkoon, etelään ja lounaaseen. Röykkiö on rakennettu pelkistä kivistä kalliopohjalle. Se on muodoltaan pitkänomainen ja hieman suorakaiteinen, lounais-koillinen-suuntainen. Se on kooltaan 8 x 2,5 x 0,4 m. Kiviä on melko harvassa ja niiden koko on keskimäärin 20–40 cm.*

**Digikuvat:** AKDG4535:1)

**Karttaote:** Peruskarttaote mk 1:5000

**Tutkimukset:**

Sirkka-Liisa Seppälä 1994 inventointi. Porvoon kaupungin ja maalaiskunnan inventointi s. 191.



Pedarsändan, matala röykkiökiveys, kuva lounaasta. (AKDG4535\_1)





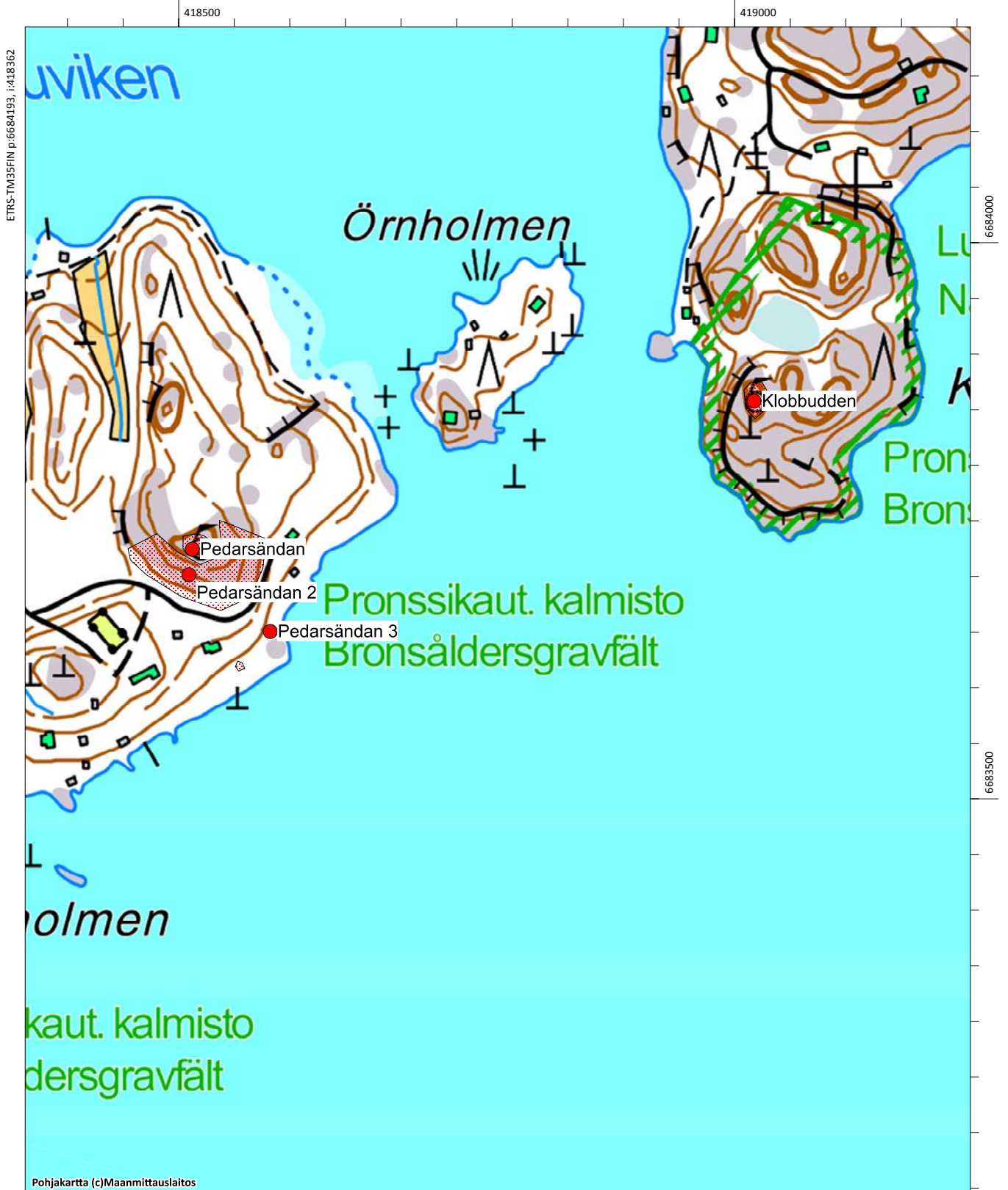
Ilmakuva Pedarsändanin kohteista

Klobbudden, 613010033, hautapaikat, hautaröykkiöt

Pedarsändan, 613010049, hautapaikat, hautaröykkiöt

Pedarsändan 2, 1000007466, raaka-aineen hankintapaikat, louhokset

Pedarsändan 3, 1000007467, maarakenteet, painanteet





## Pedarsändan 2, 1000007466

**Muinaisjäännöstyyppi:** raaka-aineen hankintapaikat      **Alatyyppi:** louhokset  
**Lukumäärä:** 1      **Ajoitus:** historiallinen  
**Laji:** kiinteä muinaisjäännös  
**ETRS-TM35FIN:** P: 6683651 I: 418400 Z: 10 - 18  
**TM35-lehtijako:** Ei saatavissa  
**Peruskartta:** Emsalö      **PKNumero:** 302101  
**Etäisyystieto:** Porvoon tuomiokirkosta n. 15 km lounaaseen  
**Koordinaattiselite:** Louhoksen arvioitu keskipiste

**Kohdekuvaus:** Muinaisjäännösrekisterin kuvaus: *”Louhos sijaitsee Pedarsändanin itäpäässä olevan kallioalueen itä-, etelä- ja lounaisreunalle. Louhosalue käsittää mittavia louhekkivikasoja sekä erikokoisia louhospintoja, joiden perusteella kiviä voidaan päätellä louhitun sekä vanhemmin lohkomistekniikoin että poralla. Louhos on toiminut ilmeisesti 1800-luvun lopulla ja 1900-luvun alussa, jolloin siitä louhittiin rakennuskiveä Pietariin.”*

Kohde tarkastettiin vuoden 2015 inventoinnissa. Se todettiin olevan muinaisjäännösrekisterin kuvauksen mukainen, kohteeseen lisättiin aluerajaus, joka perustuu havaittuun louhitun kallion ja louhoskivikasojen laajuuteen. Louhosta ei ole merkitty ainakaan vielä vuoden 1873 Senaatin karttaan.

**Digikuvat:** AKDG4534:1-2

**Karttaote:** Peruskarttaote mk 1:5000

**Tutkimukset:**

Päivi Maaranen 2006 tarkastus



Pedarsändan 2, kivilouhosta tien pohjoispuolella, kuva luoteesta. (AKDG4534\_1)



Pedarsändan 2, kivilouhosta tien pohjoispuolella, kuva lounaasta. (AKDG4534\_2)

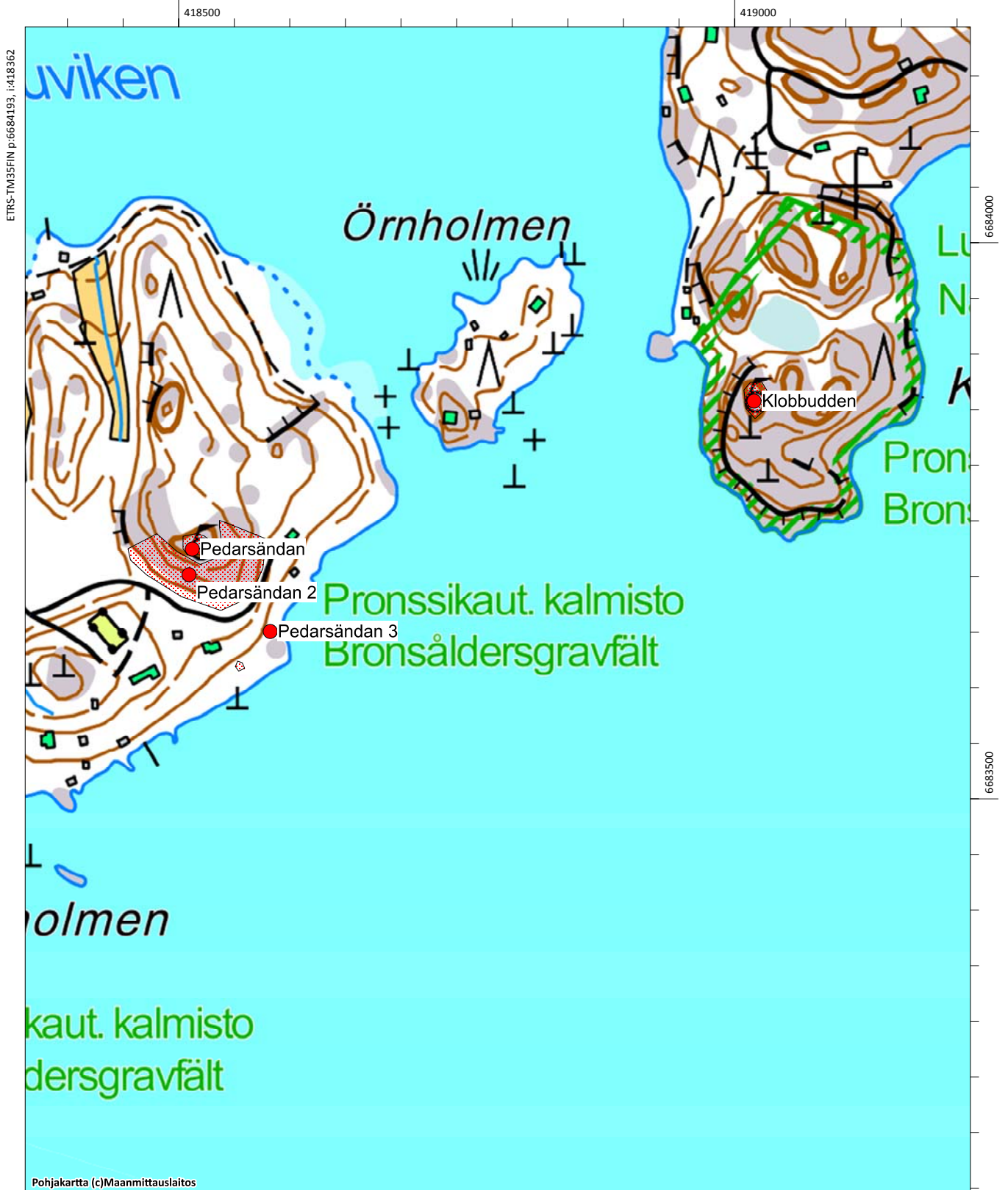


Klobbudden, 613010033, hautapaikat, hautaröykkiöt

Pedarsändan, 613010049, hautapaikat, hautaröykkiöt

Pedarsändan 2, 1000007466, raaka-aineen hankintapaikat, louhokset

Pedarsändan 3, 1000007467, maarakenteet, painanteet



## Pedarsändan 3, 1000007467

**Muinaisjäännöstyyppi:** maarakenteet      **Alatyyppi:** painanteet  
**Lukumäärä:** 2      **Ajoitus:** historiallinen  
**Laji:** kiinteä muinajäännös  
**ETRS-TM35FIN:** P: 6683600 I: 418473 Z: 3  
**TM35-lehtijako:** Ei saatavissa  
**Peruskartta:** Emsalö      **PKNumero:** 302101  
**Etäisyystieto:** Porvoon tuomiokirkosta n. 15 km lounaaseen  
**Koordinaattiselite:** Painanteen 1 gps-koordinaatit

**Kohdekuvaus:** Kohde tarkastettiin vuoden 2015 inventoinnissa. Painanteet sijaitsevat Pedarsändanin kaakkoisrannan tuntumassa 40 metrin päässä toisistaan. Painanne 1 sijaitsee mökistä itään olevan kalliopaljastuman pohjoispuolella. Painanteen halkaisija on noin 2,5 metriä ja sen keskelle on kivistä kasattu ns. ryssänuuni, halkaisijaltaan noin puoli metriä. Painanne kivineen on vihreän sammalen peitossa. Tästä 40 metriä lounaaseen, mökin pihamaalla on toinen painanne, jonka halkaisija on pari metriä. Aiemmissa paikkatiedoissa oli hieman virhettä, tähän kuvaukseen ne on oikaistu.

**Digikuvat:** AKDG4536:1-3

**Karttaote:** Peruskarttaote mk 1:5000

**Tutkimukset:**

Päivi Maaranen 2006 tarkastus

**Alakohteet:**

Painanne 2: P:6683569, I:418446, Z: 3



Pedarsändan 3, läntisempi kuoppa. Kuva lännestä. (AKDG4536\_1)





Pedarsändan 3, sementtisen laiturin jäänteitä rannassa. Kuva pohjoisesta. (AKDG4536\_2 )



Pedarsändan 3, itäisempi kuoppa, jonka keskellä uunimainen rakennelma. Kuva luoteesta. (AKDG4536\_3 )

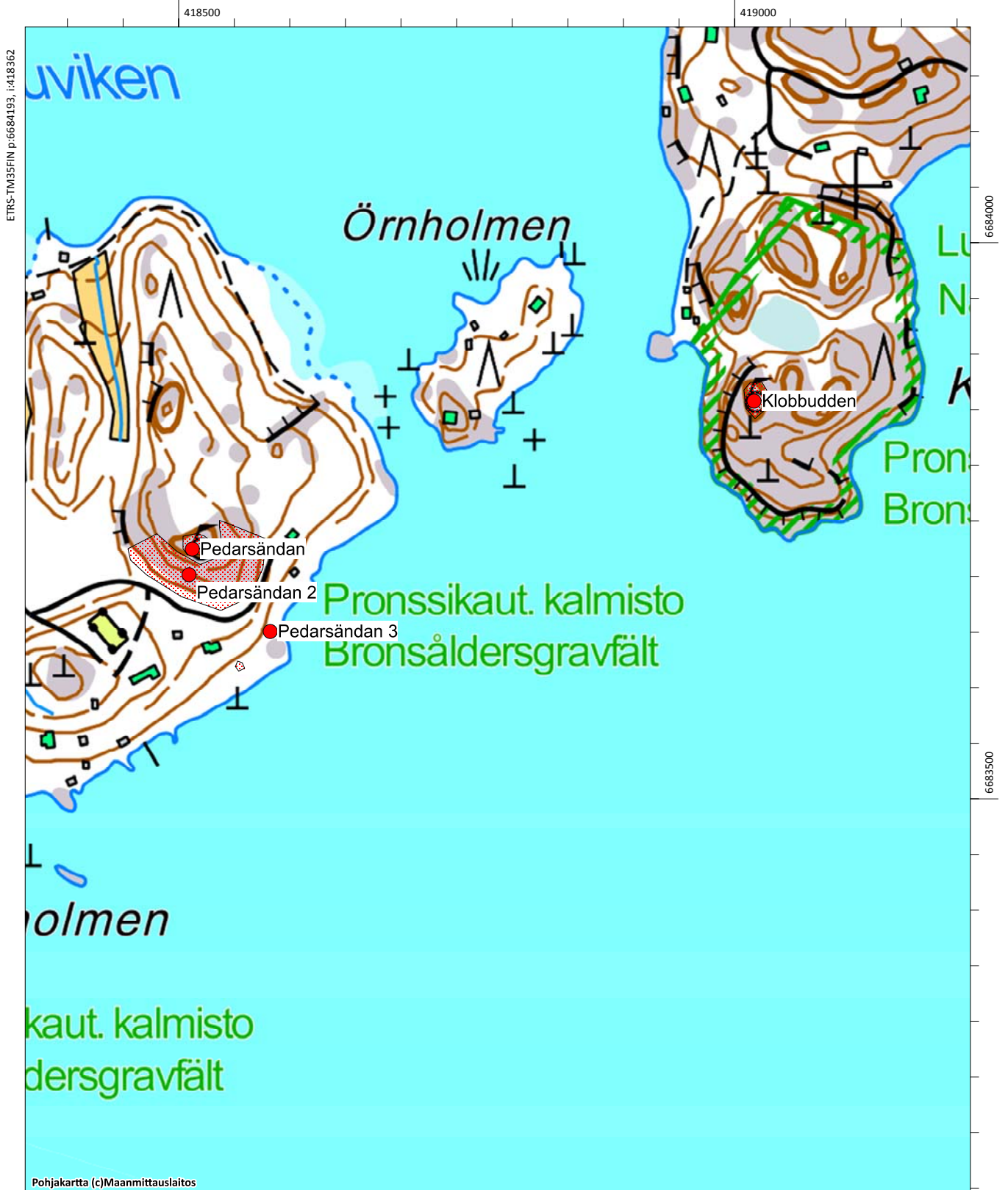


Klobbudden, 613010033, hautapaikat, hautaröykkiöt

Pedarsändan, 613010049, hautapaikat, hautaröykkiöt

Pedarsändan 2, 1000007466, raaka-aineen hankintapaikat, louhokset

Pedarsändan 3, 1000007467, maarakenteet, painanteet





## Rantakylä, 1000021242

**Muinaisjäännöstyyppi:** kivirakenteet

**Alatyyppi:** rajamerkit

**Lukumäärä:** 1

**Ajoitus:** keskiaikainen

**Laji:** kiinteä muinaisjäännös

**ETRS-TM35FIN:** P: 6688043 I: 418423 Z: 21

**TM35-lehtijako:** Ei saatavissa

**Peruskartta:**

**PKNumero:**

**Etäisyystieto:** Porvoon jalostamon pohjoispuolella, Rilaxberget:in kaakkoispuolella, Rantakylään menevän tien kaakkoispuolella

**Koordinaattiselite:** Rajamerkin gps-koordinaatit

**Kohdekuvaus:** Kohde tarkastettiin vuoden 2015 inventoinnissa. Se sijaitsee Kilpilahdessa Nesteen omistamalla alueella Rilaxbergetillä Rantakyläntien pohjoispuolisella kalliolla. Röykkiö on selvästi rajamerkki, vaikka sitä ei vuoden 2012 inventoinnissa sellaiseksi tunnistettu. Rajamerkki koostuu erikokoisista kivistä, osa on melko kookkaita, suurin noin 70x70 cm. Kivet muodostavat päistään kapenevan keon, joka on rajan suuntainen. Kyseessä on Skölvikin ja Kulloon kylien välinen rajamerkki, joka on peräisin luultavasti jo keskialjalta.

**Digikuvat:** AKDG4563:1

**Karttaote:** Peruskarttaote mk 1:5000

**Tutkimukset:**

Timo Jussila ja Timo Sepänmaa 2012 inventointi

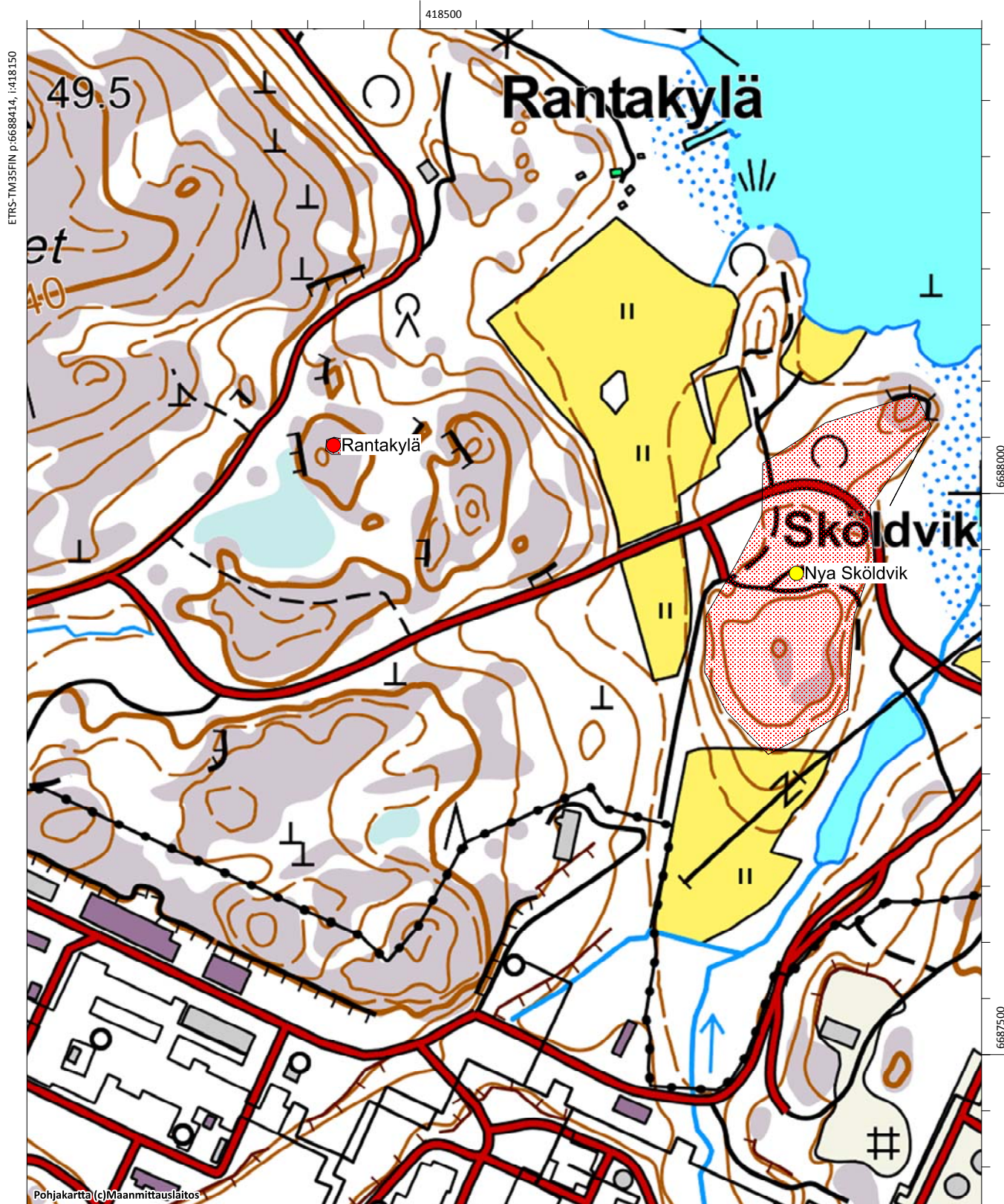


Rantakylä, rajamerkki kuvattuna koillisesta. (AKDG4563\_1)



Nya Sköldvik, 1000022453, asuinpaikat, kylänpaikat

Rantakylä, 1000021242, kivirakenteet, röykkiöt





## Rapsäkern, 100005383

**Muinaisjäännöstyyppi:** löytöpaikat  
**Lukumäärä:** 1  
**Laji:** löytöpaikka  
**ETRS-TM35FIN:** P: 6689856 I: 415576 Z: 20  
**TM35-lehtijako:**  
**Peruskartta:** Nickby **PKNumero:** 204311  
**Etäisyystieto:** Porvoon tuomiokirkosta 12,2 km lounaaseen  
**Koordinaattiselite:** Reikäkiven löytöpaikka

**Kohdekuvaus:** Kohde tarkastettiin vuoden 2015 inventoinnissa. Paikalta on löytynyt reikäkivi Brobackan tilan Rapsäkerista. Entinen rapsipelto on nykyisin nurmikkona. Aiemmissa tarkastuksissa paikalla ei ole havaittu merkkejä muinaisjäännöksestä.

**Digikuvat:** AKDG4559:1

**Karttaote:** Peruskarttaote mk 1:5000

**Tutkimukset:**

Jusi-Pekka Taavitsainen 1985 tarkastus

Kaarlo Katiskoski 1990 tarkastus

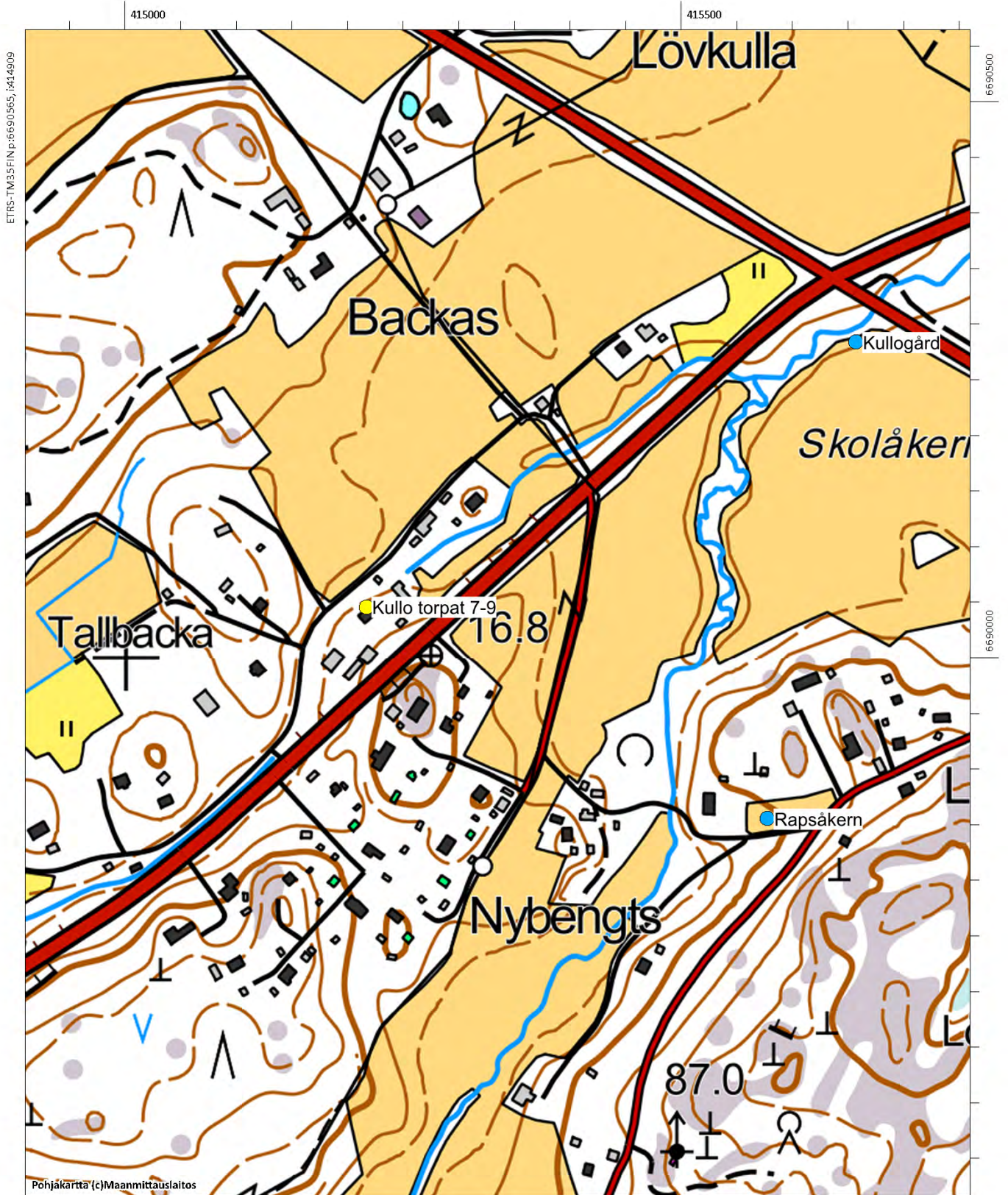
**Aiemmat löydöt:** KM 22096 (reikäkirves)



Rapsäkern, kivikautinen irtolöytöpaikka, kuva kaakosta. (AKDG4559\_1)



Kullo torpat 7-9, 1000022288, asuinpaikat, torpat  
Rapsäkern, 1000005383, löytöpaikat, irtolöytöpaikat





## Rännarsten (uusi kohde)

**Muinaisjäännöstyyppi:** kivirakenteet      **Alatyyppi:** rajamerkit  
**Lukumäärä:** 1      **Ajoitus:** keskiaikainen  
**Laji:** kiinteä muinaisjäännös  
**ETRS-TM35FIN:** P: 6690615 I: 411927 Z: 21  
**TM35-lehtijako:** Ei saatavissa  
**Peruskartta:** Nickby      **PKNúmero:** 204311  
**Etäisyystieto:** Porvoon tuomiokirkosta 15 km länsilounaaseen  
**Koordinaattiselite:** Rajamerkin gps-koordinaatit

**Kohdekuvaus:** Kohde löytyi vuoden 2015 inventoinnissa. Se sijaitsee Mickelsbölen ja Vekkosken kylien ja Sipoon kunnan rajalla, Rännarbergin kallioalueella. Rajamerkki koostuu isosta, noin kolme metriä korkeasta siirtolohkareesta, sen viereen on tehty kivilatomuksia ja kivikasoja viittaamaan rajan suunnasta. Kylien väliselle rajalle, rajamerkistä itäkoilliseen on asetettu muutaman metrin välein pieniä kivikasoja osoittamaan rajan suuntaa noin 200 metrin päähän saakka.

Sipoon ja Porvoon välinen raja juontuu jo keskiajalta ja on todennäköistä, että rajamerkkikin on alkuaan sieltä lähtöisin. Iso siirtolohkare kivettömällä kalliolla on ollut hyvä merkki ja todennäköisesti rajamerkintä on hieman muuttunut aikojen kuluessa, esim. lisäämällä kivikasoja. Ainakin vuonna 1734 on annettu ohjeistus kyläkuntien välisistä rajapyykeistä.

**Digikuvat:** AKDG4579:1-4

**Karttaote:** Peruskarttaote mk 1:5000

**Tutkimukset:-**



Rännarsten. Rajamerkin silmäkivenä on iso siirtolohkare. Kuva etelästä. (AKDG4579\_1)





Rännarsten. Rajamerkki kaakosta. (AKDG4579\_2)



Rännarsten. Rajamerkki luoteesta. (AKDG4579\_3)





Rännarsten. Kaukaisimmat viisarikivikasat kalliolla  
200 metriä rajamerkistä itäkoilliseen. (AKDG4579\_5)



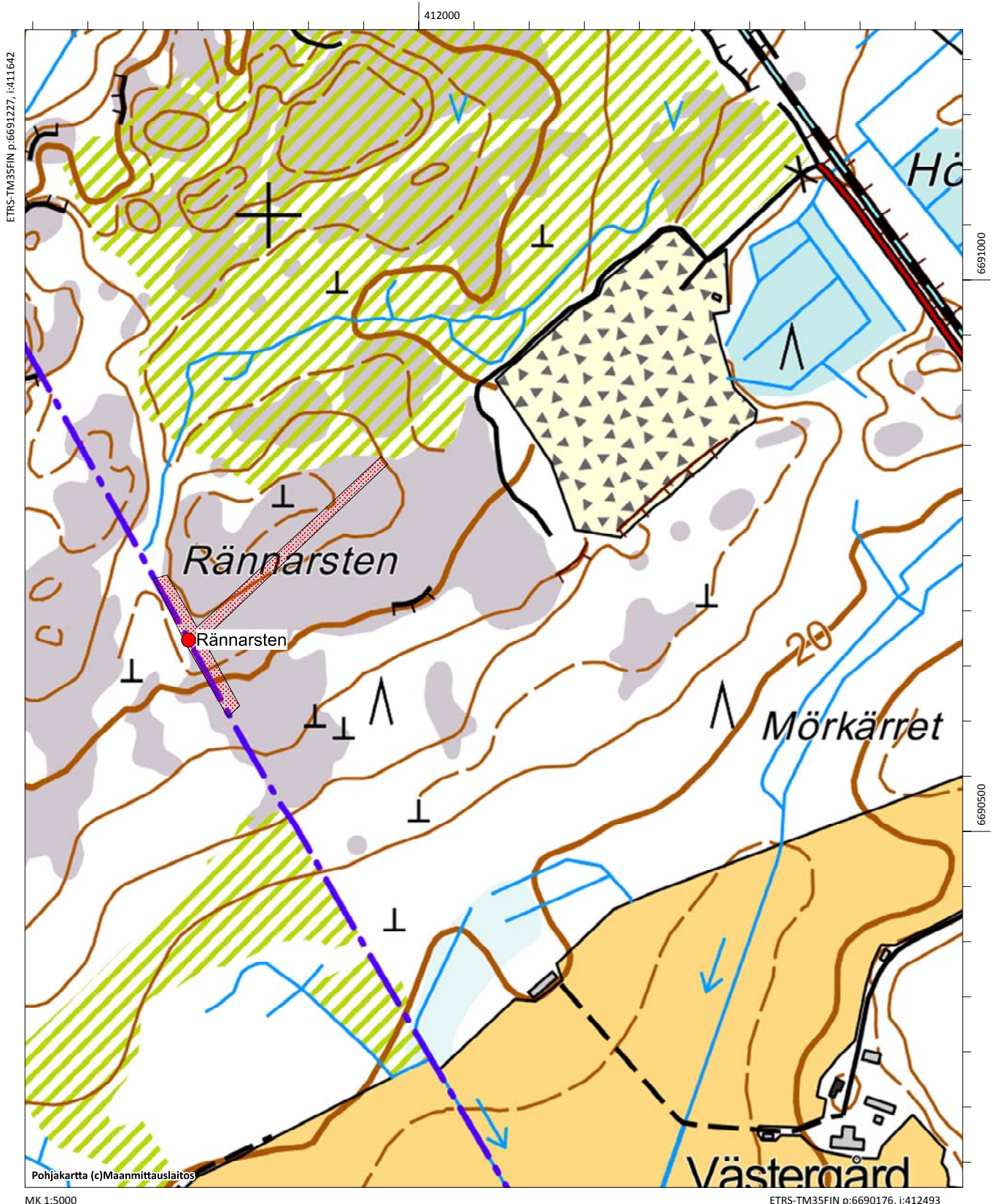
Rännarsten. Rajamerkki koillisesta. (AKDG4579\_4)



Ilmakuva kohteesta



Rännarsten, kivrakenteet, rajamerkit





## Råfuruholmen (uusi kohde)

**Muinaisjäännostyyppi:** kivirakenteet      **Alatyyppi:** rajamerkit  
**Lukumäärä:** 1      **Ajoitus:** keskiaikainen  
**Laji:** kiinteä muinaijäännos  
**ETRS-TM35FIN:** P: 6685181 I: 415204 Z: 21  
**TM35-lehtijako:** Ei saatavissa  
**Peruskartta:** Emsalö      **PKNumero:** 302101  
**Etäisyystieto:** Porvoon tuomiokirkosta 15,6 km lounaaseen  
**Koordinaattiselite:** Rajamerkin gps-koordinaatit

**Kohdekuvaus:** Kohde löytyi vuoden 2015 inventoinnissa. Se sijaitsee Kulloon, Svartbäckin ja Sköldvikin kylien rajalla, Fågelmossenin eteläosassa. Rajamerkki on Råfuruholmen nimisellä suosaarekkeella, noin 200 metriä Pekemantiestä itään. Rajamerkki on moreenipohjalle kasattu, se koostuu erikokoisista kivistä, pääimmäisenä kehämäisesti isompia, halkaisijaltaan noin puolimetrisiä kiviä, keskellä on napakivi. Rajamerkin halkaisija on pari metriä. Ympäristö on kosteahkoa kangasta. Rajan suuntaisesti kulkee sähkölinja.

Rajan käyntiä on tehty ainakin vuonna 1771 juuri tällä kohden, sillä siitä on olemassa kartta, jonka mukaan rajaa on muutettu merkistä etelään. On mahdollista, että raja on määritelty muilta osin jo aiemmin ja rajamerkkikin on vanhempaa perua, mahdollisesti jo keskiajalta.

**Digikuvat:** AKDG4578:1

**Karttaote:** Peruskarttaote mk 1:5000

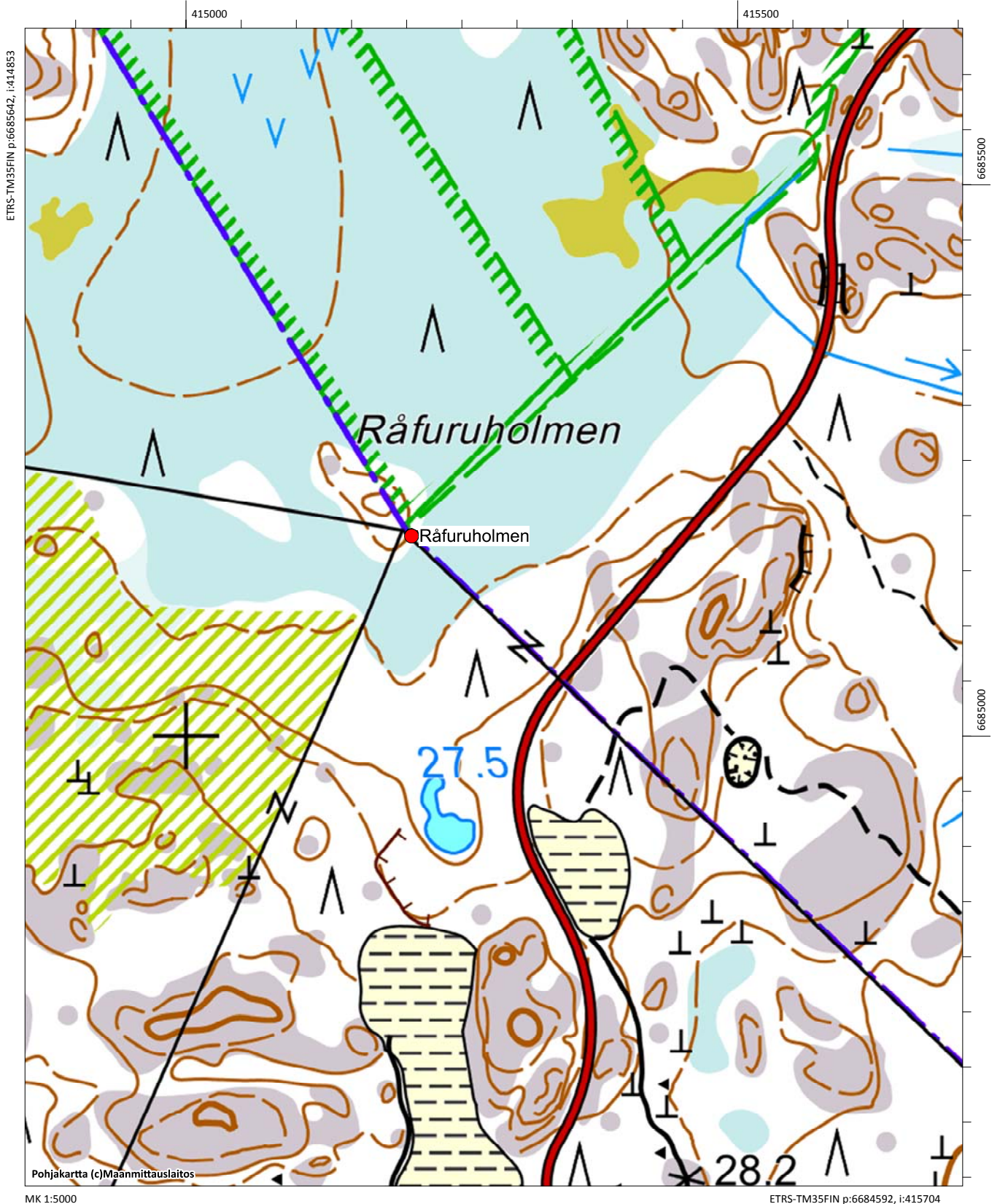
**Tutkimukset:-**



Råfuruholmen. Rajamerkki, kuva luoteesta. (AKDG4578\_1)







## Sandvik, 613010060

**Muinaisjäännöstyyppi:** hautapaikat  
**Alatyyppi:** hautaröykkiöt  
**Lukumäärä:** 1  
**Ajoitus:** pronssikautinen  
**Laji:** kiinteä muinaisjäännös  
**ETRS-TM35FIN:** P: 6685133 I: 419523 Z: 17  
**TM35-lehtijako:** Ei saatavissa  
**Peruskartta:** Emsalö **PKNumero:** 302101  
**Etäisyystieto:** Porvoon tuomiokirkosta 13 km lounaaseen  
**Koordinaattiselite:** Röykkiön koordinaatit

**Kohdekuvaus:** Kohde tarkastettiin vuoden 2015 inventoinnissa. Röykkiö sijaitsee Svartbäckfjärdenin länsirannalla, Nesteen tuotantolaitosten alueella. Paikka on Sandvikin lahden itäpuolella olevan, eteläkaakkoon pistävän melko jyrkkäyrkkärin teisen kallioniemen lakea. Röykkiö on rakennettu kalliopohjalle. Röykkiön kiviä on heitelty ympäröivälle kalliolle. Jäännös on luode-kaakosuuntainen ja kooltaan 4 x 2 x 0,3 m. Röykkiön keskellä kasvaa mänty. Paikalta on hyvä näköala merelle. Kohde sijaitsee aidatulla ja vartioidulla teollisuusalueella, jonne pääsemiseen vaaditaan kulkulupa.

**Digikuvat:** AKDG4581:1

**Karttaote:** Peruskarttaote mk 1:5000 Peruskarttaote 1:5000

**Tutkimukset:**

Sirkka-Liisa Seppälä 1994 inventointi

Porvoon kaupungin ja maalaiskunnan inventointi s. 222

Jussi-Pekka Taavitsainen 1983 tarkastus



Sandvik. Hajotettu röykkiö kallion päällä. Kuva pohjoisesta. (AKDG4581\_1)

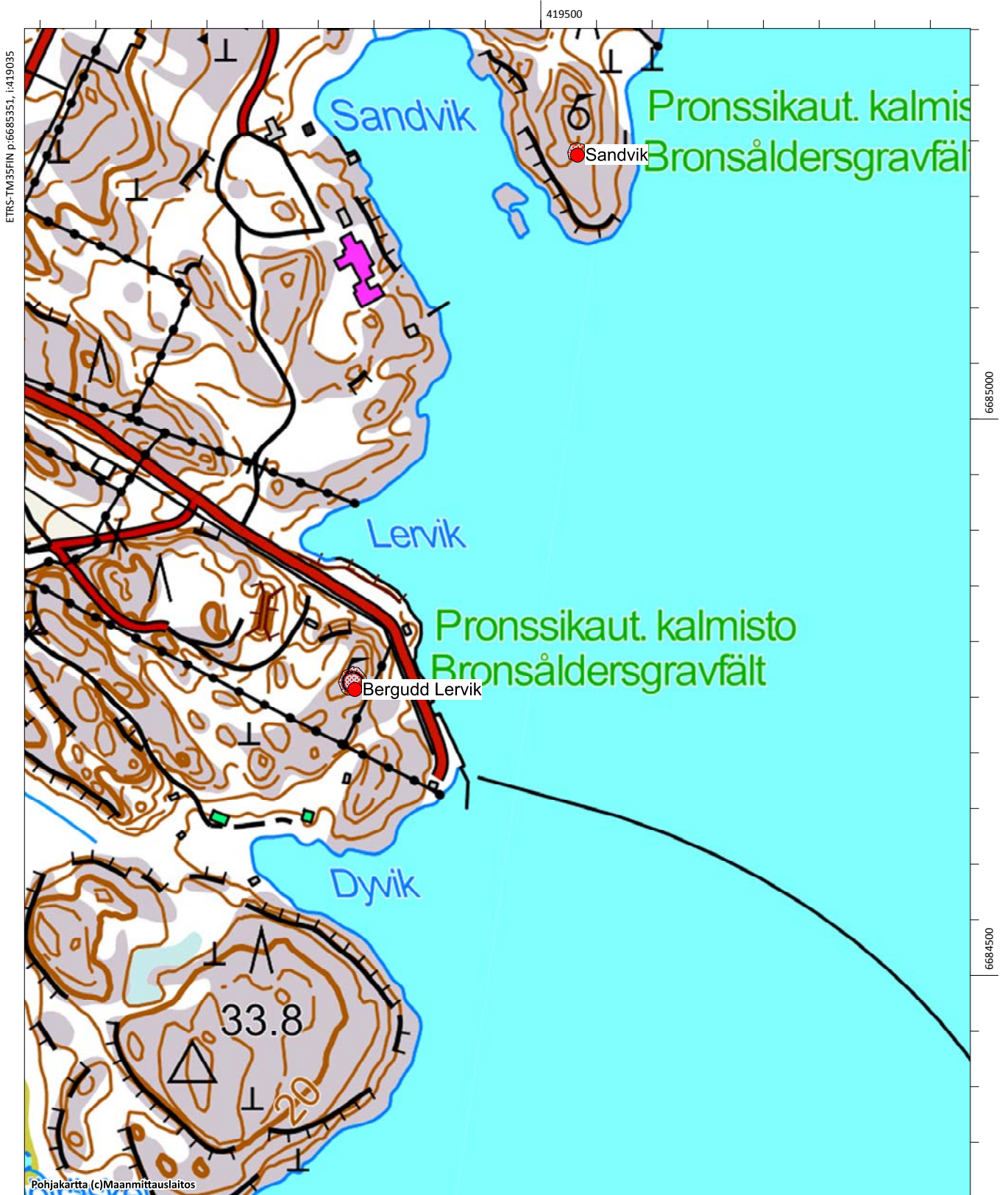




Ilmakuva kohteesta

Bergudd Lervik, 613010032, hautapaikat, hautaröykkiöt

Sandvik, 613010060, hautapaikat, hautaröykkiöt









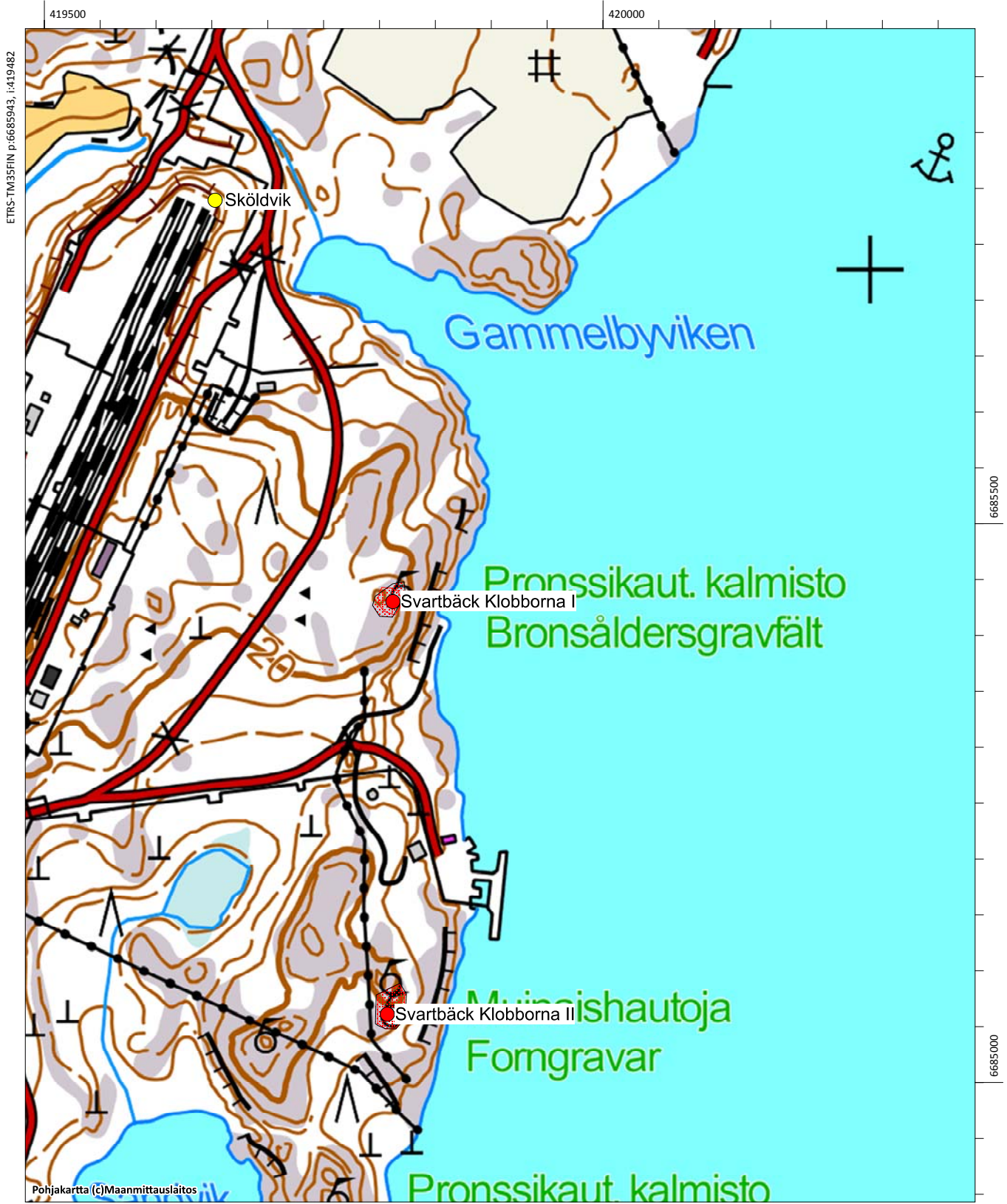
Ilmakuva kohteesta



Svartbäck Klobborna I, 613010030, hautapaikat, hautaröykkiöt

Svartbäck Klobborna II, 613010031, hautapaikat, hautaröykkiöt

Sköldvik, 1000022452, asuinpaikat, kylänpaikat



## Sköldvikbergen, 61301029

**Muinaisjäänöstyyppi:** hautapaikat                      **Alatyyppi:** hautaröykkiöt  
**Lukumäärä:** 1    **Ajoitus:** pronssikautinen  
**Laji:** kiinteä muinajäännös  
**ETRS-TM35FIN:** P: 6687192 I: 419933 Z: 25  
**TM35-lehtijako:** Ei saatavissa  
**Peruskartta:** Porvoo                                      **PKNumero:** 302102  
**Etäisyystieto:** Porvoon tuomiokirkosta 10 km lounaaseen  
**Koordinaattiselite:** Röykkiön gps-koordinaatit

**Kohdekuvaus:** Kohde sijaitsee Nesteen tuotantolaitosten alueella. Paikka on jyrkästi itään viettävän merenrantakallion itäreunaa. Röykkiö on muodoltaan soikea ja kooltaan 6 x 4 x 0,5 m. Kohde sijaitsee aidatulla ja vartioidulla teollisuusalueella, jonne pääsemiseen vaaditaan kulkulupa. Röykkiön ympärillä on ketju ja vieressä vanha kuparinen muinajäännöstaulu.

**Digikuvat:** AKDG4585:1-2

**Karttaote:** Peruskarttaote mk 1:5000

**Tutkimukset:**

Sirkka-Liisa Seppälä 1994 inventointi

Marita Munck, Berit Boström 1933 inventointi. Inv. nro 14

Anna-Liisa Hirviluoto 1966 tarkastus, nro 1



Sköldvikbergen. Röykkiö kuvattuna etelästä. (AKDG4585\_1)





Sköldvikbergen. Ketjuin ympäröity röykkiö ja kuparinen muinaisjäännöstaulu. Kuva luoteesta. (AKDG4585\_2)



Ilmakuva kohteesta



Sköldvikbergen, 613010029, hautapaikat, hautaröykkiöt

Illvarden, 613010028, hautapaikat, hautaröykkiöt





## Smedsbacka, torppa (uusi kohde)

**Muinaisjäänöstyyppi:** asuinpaikat  
**Lukumäärä:** 1  
**Laji:** muu kulttuuriperintökohde  
**ETRS-TM35FIN:** P: 6690973 I: 417876 Z: 15  
**TM35-lehtijako:** L4321 Porvoo  
**Peruskartta:** Nickby **PKNumero:** 204311  
**Etäisyystieto:** Porvoon tuomiokirkosta 10 km lounaaseen  
**Koordinaattiselite:** Kellarin gps-koordinaatit

**Kohdekuvaus:** Kohde löytyi inventoinnissa vuonna 2015. Se sijaitsee Kulloon Smedsbackan itäosassa, Kulloon kartanontieltä erkanevan peltotien varressa, noin 100 metriä moottoritien länsipuolella. Torppa on merkitty 1840-luvun pitäjänkarttaan. Paikka on peltoaukean pohjoislaidalla, mäen syrjässä. Inventoinnissa havaittiin kellarin rauniot aivan peltotien vieressä, sen länsipuolella. Lisäksi havaittiin mahdollinen torpan perustuksen paikka, mutta ei selvää kivijalkaa, kellarista noin 30 metriä luoteeseen. Torppa on ilmeisesti perustettu 1800-luvulla, 1700-luvun kartoissa siitä ei näy merkintöjä. Torpan vierestä kulkevia teitä on muokattu ja osa kohteesta on kärsinyt vaurioita. Alue on osittain tiheään kasvillisuuden ja pusikoiden peittämä

**Digikuvat:** AKDG4577:1-2

**Karttaote:** Peruskarttaote mk 1:5000

**Tutkimukset:-**



Torppa on merkitty Senaatin kartastoon (VIII/32) 1800-luvun loppupuolelta





Smedsbacka torppa. Torpan kellari on risukon peitossa. Kuva kaakosta. (AKDG4577\_1)



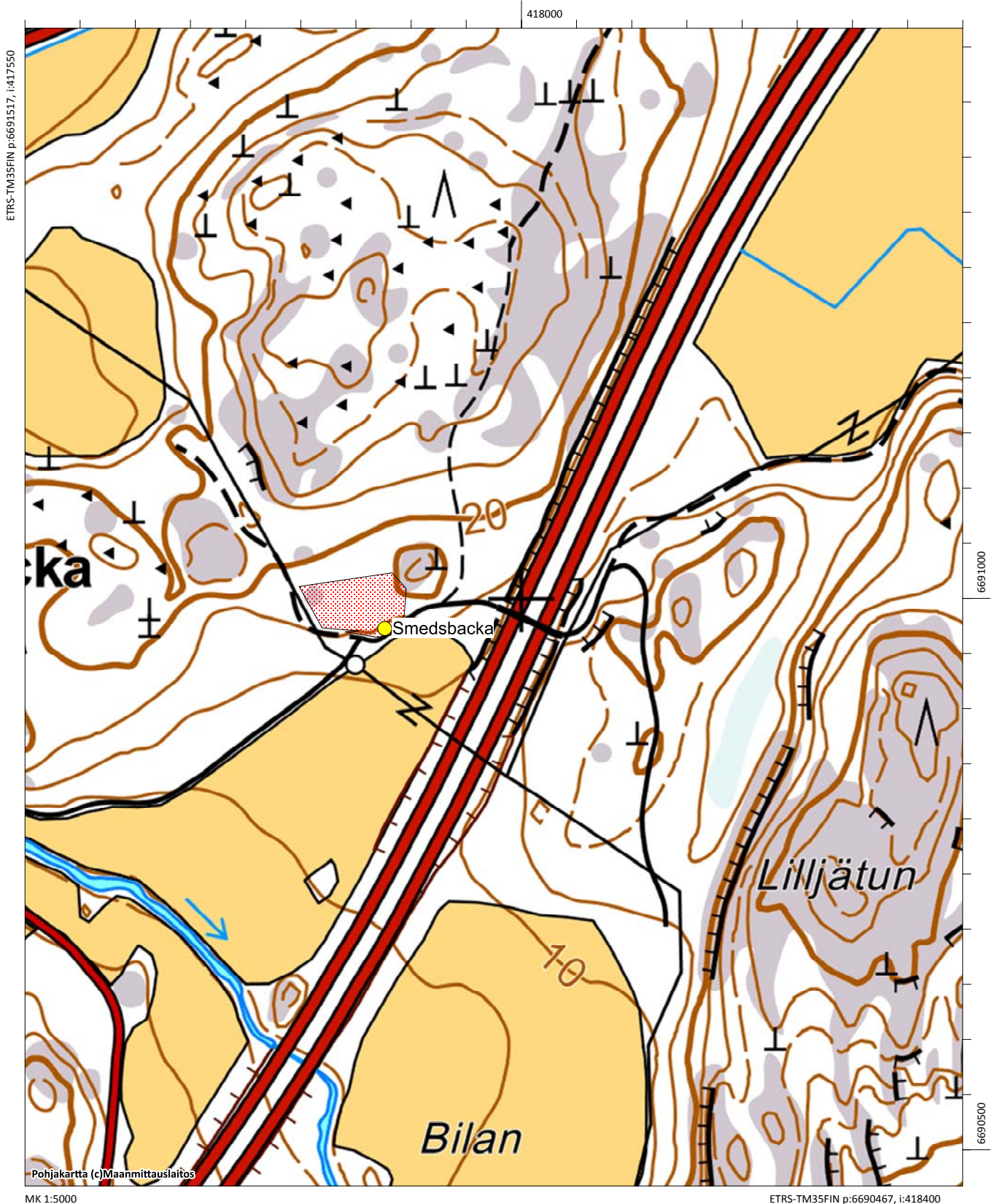
Smedsbacka torppa. Torpan paikka tien vasemmalla puolella sähkölinjan kohdalla ja siitä eteenpäin. Kuva lounaasta. (AKDG4577\_2)





Ilmakuva kohteesta

Smedsbacka, asuinpaikat, torpat





## Snickars, torppa (uusi kohde)

**Muinaisjäännöstyyppi:** asuinpaikat

**Alatyyppi:** torpat

**Lukumäärä:** 1

**Ajoitus:** ei määritelty

**Laji:** muu kulttuuriperintökohde

**ETRS-TM35FIN:** P: 6692649 I: 416160 Z: 20

**TM35-lehtijako:** L4321 Porvoo

**Peruskartta:** Nickby **PKNumero:** 204311

**Etäisyystieto:** Porvoo tuomiokirkosta 10,5 km länsilounaaseen

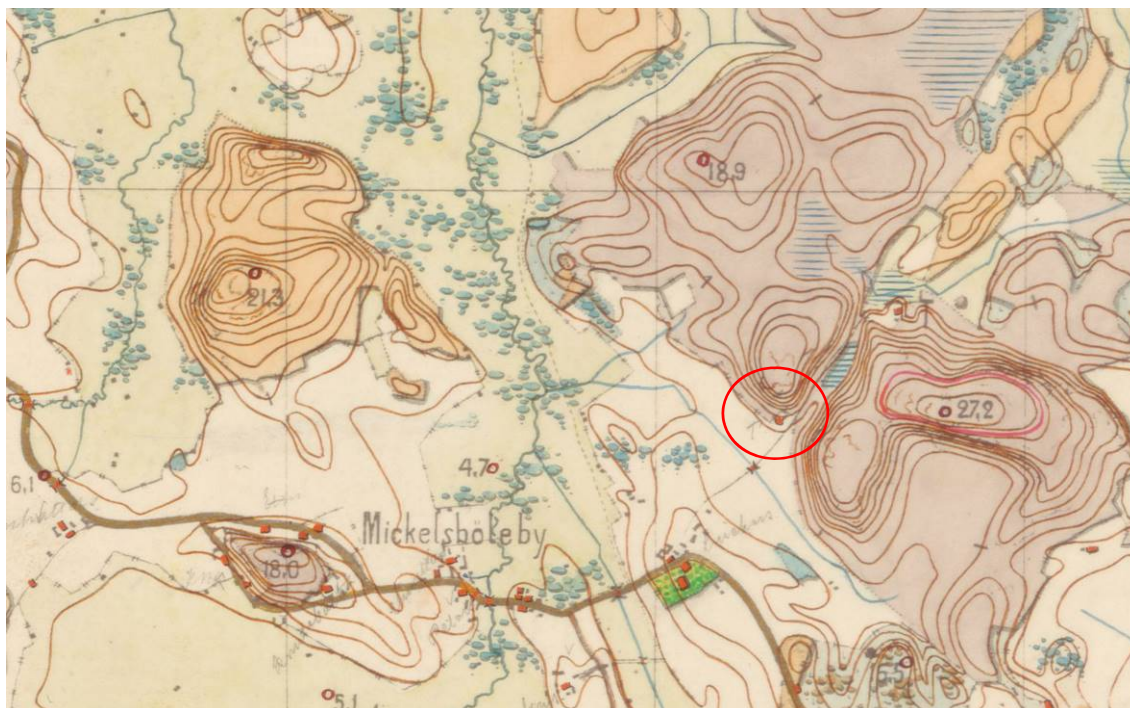
**Koordinaattiselite:** Arvioitu keskipiste

**Kohdekuvaus:** Kohde löytyi inventoinnissa vuonna 2015. Se sijaitsee Mickelsbölen Snickarsissa, Nuottaniityn tien varrella. Torppa on merkitty 1840-luvun pitäjänkarttaan. Paikka on peltoaukean pohjoislaidalla, mäen syrjässä. Inventoinnissa havaittiin kaksi rakennetta: torpan kivijalka ja kellarikuoppa. Torppa on ilmeisesti perustettu 1800-luvulla, 1700-luvun kartoissa siitä ei näy merkintöjä. Kohde on säilynyt hyvin autioitumisen jälkeen.

**Digikuvat:** AKDG4570:1-2

**Karttaote:** Peruskarttaote mk 1:5000

**Tutkimukset:-**



Torppa on merkitty Senaatin kartastoon (VIII/32) 1800-luvun loppupuolelta





Snickars torppa Torpan kivijalka erottuu huonosti kasvillisuuden seasta. Kuva pohjoisesta. (AKDG4570\_1)



Snickars torppa. Vesa Laulumaa seisoo torpan kellarin kuopassa. (AKDG4570\_2)



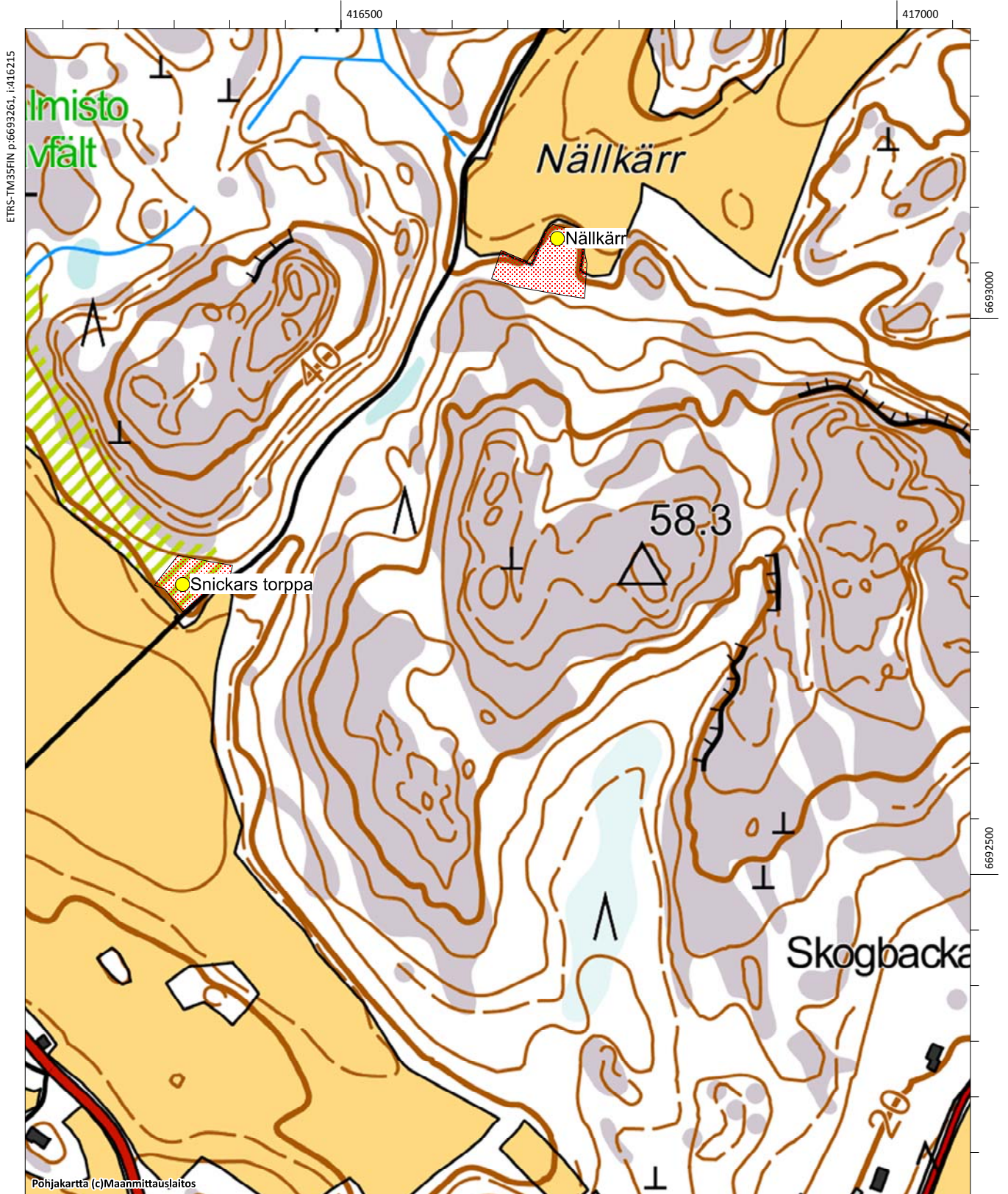


Snickars torppa. Torpan paikka rinteessä tien vasemmalla puolen. Kuva etelästä. (AKDG4570\_3)



Nällkärr, asuinpaikat, torpat

Snickars torppa, asuinpaikat, torpat





## Snickars Åkerbacke, 613010009

**Muinaisjäännöstyyppi:** hautapaikat                      **Alatyyppi:** hautaröykkiöt  
**Lukumäärä:** 2    **Ajoitus:** pronssikautinen  
**Laji:** kiinteä muinaisjäännös  
**ETRS-TM35FIN:** P: 6693069 I: 415615 Z: 20  
**TM35-lehtijako:** L4321 Porvoo  
**Peruskartta:** Nickby    **PKNumero:** 204311  
**Etäisyystieto:** Porvoon tuomiokirkosta 11 km lounaaseen

**Koordinaattiselite:** Röykkiön gps-koordinaatit

**Kohdekuvaus:** Kohde tarkastettiin vuoden 2015 inventoinnissa. Se sijaitsee Mickelsbölen ja Vekkosken rajalla Snickarsissa. Peruskarttaan merkitty muinaisjäännösmerkki on väärässä paikassa, noin 120 metriä röykkiön itäpuolella. Samoin muinaisjäännösrekisterin kohdekoordinaatit ovat olleet virheelliset vuoden 2015 inventointiin saakka. Alueella on lisäksi toinen röykkiö noin 200 metriä kaakkoon. Alue, jolla röykkiöt sijaitsevat oli vuonna 2015 ruohottunut ja hankala kulkuinen hakkuuaukea.

Kylien rajalla oleva röykkiö on iso, halkaisijaltaan noin 13 metriä ja korkeudeltaan reilu metri. Röykkiö on osittain sammalen peitossa. Röykkiö on kasattu moreenipohjalle, länteen viettävään rinteeseen, toisin kuin useimmat muut alueen pronssikautisiksi ajoitetuista röykkiöistä, jotka on kasattu kalliolle näkyvälle paikalle. Röykkiön vieressä on messinkinen muinaisjäännöskyltti, joka on pystytetty vuonna 1997 tai 1998, jolloin kohde oli Museoviraston muinaisjäännöstenhoitoyksikön hoidossa.

Isosta röykkiöstä noin 200 metriä kaakkoon oleva röykkiö on pienempi, halkaisija ehkä noin 5 metriä. Röykkiön muotoa ja kokoa oli vaikea hahmottaa runsaan heinikon ja horsmikon seasta. Siinäkin on muinaisjäännöskyltti.

**Digikuvat:** AKDG4568:1-2

**Karttaote:** Peruskarttaote mk 1:5000

**Tutkimukset:**

J.E. Tuomala 1886 tarkastus

Marita Munck ja Berit Boström 1933 inventointi. Inv. nro 4

Sirkka-Liisa Seppälä 1994 inventointi. Porvoon kaupungin ja maalaiskunnan inventointi s. 55.

Päivi Maaranen 1998 hoito

Päivi Maaranen 1997 hoito

**Alakohteet:**

Pienempi röykkiö: P: 6692900, I: 415757, Z: 20



Snickars Åkerbacka, pienempi ryötkkiö on heinikon peitossa hakkuuaukealla. Kuva idästä. (AKDG4568\_1)



Snickars Åkerbacka. Suurempi ryötkkiöistä. Kuva idästä. (AKDG4568\_2)





Ilmakuva kohteesta

Porvoo, Kulloo, Kilpilahti ja Mickelsböle. Osayleiskaava-alueen arkeologinen inventointi v. 2015

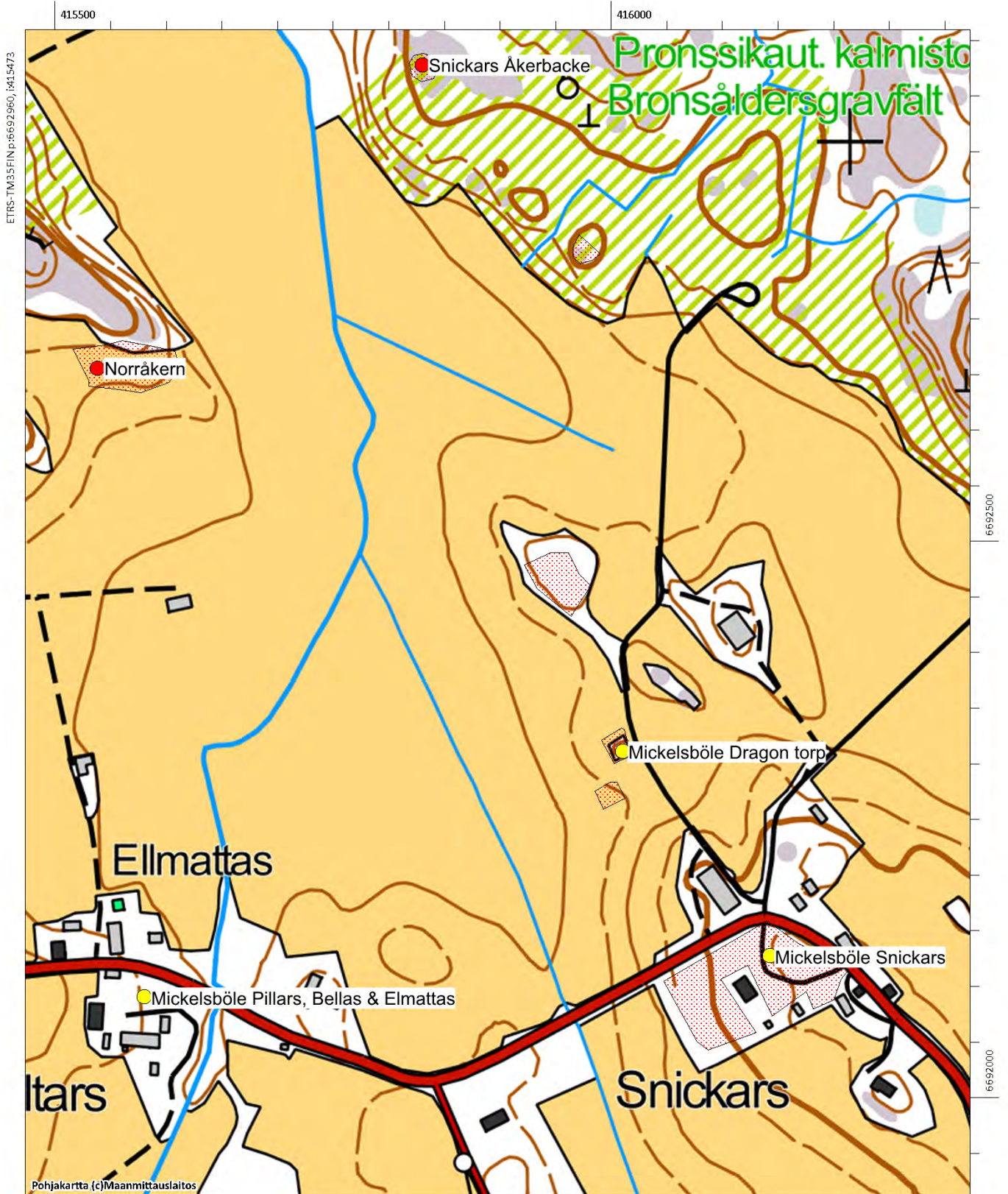
Mickelsböle Pillars, Bellas & Elmattas, 1000018442, asuinpaikat, kylänpaikat

Norråkern, 613010069, asuinpaikat, ei määritelty

Mickelsböle Dragon torp, 1000022520, asuinpaikat, torpat

Mickelsböle Snickars, 1000018445, asuinpaikat, kylänpaikat

Snickars Åkerbacke, 613010009, hautapaikat, hautaröykkiöt





## Storholmen, 613010034

**Muinaisjäännostyyppi:** hautapaikat                      **Alatyyppi:** hautaröykkiöt  
**Lukumäärä:** 1    **Ajoitus:** pronssikautinen  
**Laji:** kiinteä muinajäänös  
**ETRS-TM35FIN:** P: 6683254 I: 418043 Z: 23  
**TM35-lehtijako:** Ei saatavissa  
**Peruskartta:** Emsalö                                      **PKNumero:** 302101  
**Etäisyystieto:** Porvoon tuomiokirkosta 15,5 km lounaaseen  
**Koordinaattiselite:** Röykkiön gps-koordinaatit

**Kohdekuvaus:** Kohde tarkastettiin vuoden 2015 inventoinnissa, se sijaitsee Svartbäckfjärdenin länsirannalla Storholmen-nimisen mäntyjä kasvavan kallioniemen korkeimmalla kohdalla. Röykkiö on tehty kalliopohjalle. Se on halkaisijaltaan noin 10 metriä ja korkeus on yli metri. Röykkiötä on pengottu keskeltä.

**Digikuvat:** AKDG4533:1-4

**Karttaote:** Peruskarttaote mk 1:5000

**Tutkimukset:**

Sirkka-Liisa Seppälä 1994 inventointi

Porvoon kaupungin ja maalaiskunnan inventointi s. 143

Marita Munck ja Berit Boström 1933 inventointi. Inv. nro 17



Storholmen, pronssikautinen hautaröykkiö, kuva koillisesta. (AKDG4533\_1)





Storholmen, pronssikautinen hautaröykkiö, kuva lounaasta. (AKDG4533\_2)



Storholmen, pronssikautinen hautaröykkiö, kuva pohjoisesta. (AKDG4533\_3)





Storholmen, pronssikautinen hautarıккіö, kuva lännestä. (AKDG4533\_4)



Ilmakuva kohteesta







## Storjätun (uusi kohde)

**Muinaisjäänköstyyppi:** puolustusvarustukset **Alatyyppi:** kivivarustukset  
**Lukumäärä:** 1 **Ajoitus:** historialliset (1. maailmansota)  
**Laji:** kiinteä muinaisjäänköstös  
**ETRS-TM35FIN:** P: 6689547 I: 418453 Z: 45  
**TM35-lehtijako:** Ei saatavissa  
**Peruskartta:** Porvoo **PKNumero:** 3021 02  
**Etäisyystieto:** Porvoon tuomiokirkosta n. 10,2 km lounaaseen  
**Koordinaattiselite:** Puolustusvarustuksen gps-koordinaatit

**Kohdekuvaus:** Kohde löytyi ”uudelleen” vuoden 2015 inventoinnissa. Se sijaitsee Storjätun nimisellä kalliolla, noin 500 metriä Kullovikenistä pohjoiseen. Paikalla on ollut pronssikautinen hautaröykkiö, joka vuoden 1933 inventoinnissa todettiin tuhoutuneeksi. Paikalliset olivat rakentaneet röykkiön kivistä poteron kallion kylkeen. Potero on kooltaan noin 3x1,5 metriä ja sen reunat ovat noin metrin korkeat. Röykkiöstä purettua kiveystä on paksultti muutaman metrin säteellä poterosta. Kallion päällä on vielä nähtävissä parin neliön alalla kiveystä, joka voi olla röykkiön alimmaista pohjakiveystä, ne ovat matalassa kallion painanteessa.

Alue on kuivaa, kallioista kangasmaastoa.

**Digikuvat:** AKDG4586:1-2

**Karttaote:** Peruskarttaote mk 1:5000

**Tutkimukset:** Marita Munck ja Berit Boström 1933 inventointi. Inv. nro 5



Storjätun. Hautaröykkiön kivistä rakennettu puolustus/tähystysasema. Kuva luoteesta. (AKDG4586\_1)





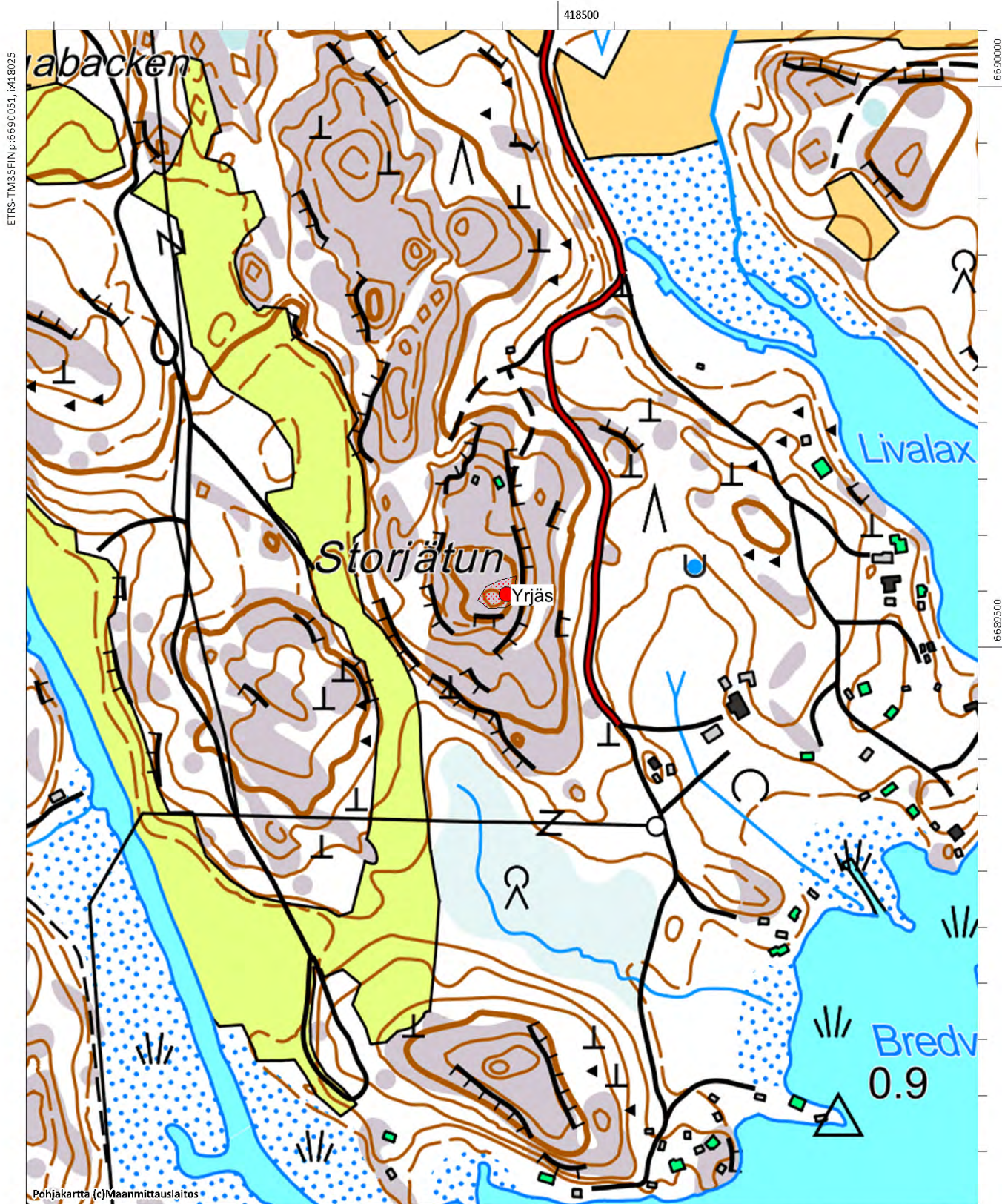
Storjätun. Hautaröykkiöstä on jäljellä vielä hieman kiveystä kallion päällä. Kuva lännestä. (AKDG4586\_2)



Ilmakuva kohteesta



Storjätun, puolustusvarustukset, kivivarustukset





## Svartbäck (Svartbäck) Neder-Kärby, 1000014609

**Muinaisjäännöstyyppi:** asuinpaikat                      **Alatyyppi:** kyläpaikat  
**Lukumäärä:**    **Ajoitus:** historiallinen  
**Laji:** kiinteä muinaisjäännös  
**ETRS-TM35FIN:** P: 6684473 I: 416914 Z: 6  
**TM35-lehtijako:** Ei saatavissa  
**Peruskartta:** Emsalö                                      **PKNúmero:** 302101  
**Etäisyystieto:** Porvoon tuomiokirkolta n. 15,0 km lounaaseen  
**Koordinaattiselite:** kartalta arvioidut keskikoordinaatit

**Kohdekuvaus:** Kohde tarkastettiin vuoden 2015 inventoinnissa. Ei muutosta alla olevaan muinaisjäännösrekisterin kuvaukseen, joka perustuu vuoden 2009 inventointiin.

”Kohde sijaitsee Kärraksentien ja Svartbäckintien risteyksestä n. 80 m itään. Kyläntontti esiintyy Broteruksen (1707a) kartassa, mistä lähtien tontti on säilynyt rakennettuna. Nykyään tontilla on sekä raskaammin perustettu asuinrakennus että kevytrakenteisempi ulkorakennus. Nämä ja mahdolliset putki- ja kaapelikaivannot ovat tuhonneet kyläntonttia, mutta pihamaalla saattaa olla ehjiä kulttuurikerroksia jäljellä. Aluerajaus on tehty em. kartan ja nykytopografian pohjalta.”

**Digikuvat:** AKDG4545:1

**Karttaote:** Peruskarttaote mk 1:5000

**Tutkimukset:**

Wesa Perttola 2009 inventointi

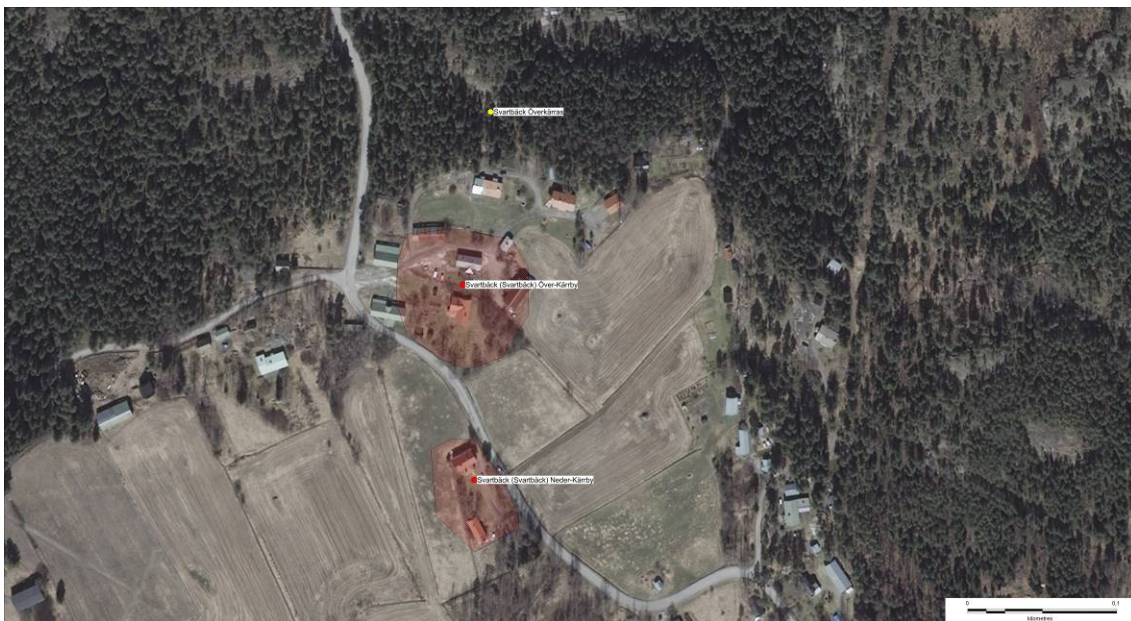


Svartbäck (Svartbäck) Neder-Kärby kuvan vasemmassa laidassa ja Svartbäck (Svartbäck) OverKärby kuvan keskellä oleva tilakeskus.  
Kuva kaakosta . (AKDG4545\_1)





Ote Samuel Broteruksen Svartbäckii esittävästä kartasta vuodelta 1707 (KA B5:9/1-4), karttaan on merkitty talot Över- ja Neder-Kärrbyn kohdalle sekä Nikubyhyn



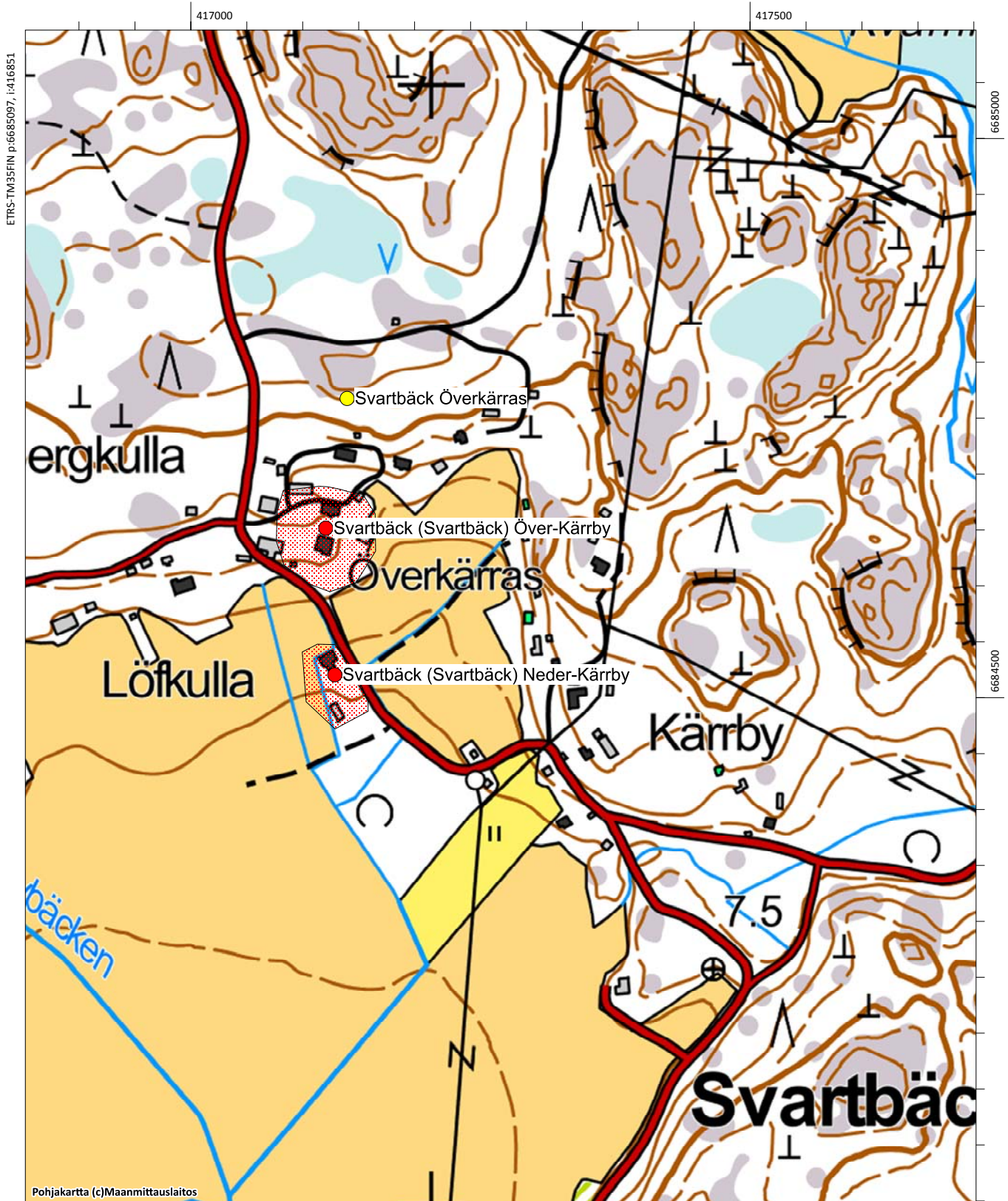
Ilmakuva kohteesta



Svartbäck (Svartbäck) Neder-Kärby, 1000014609, asuinpaikat, kylänpaikat

Svartbäck (Svartbäck) Över-Kärby, 1000014608, asuinpaikat, kylänpaikat

Svartbäck Överkärvas, 1000014610, kivirakenteet, rajamerkit





## Svartbäck (Svartbäck) Nikuby, 100014607

**Muinaisjäännöstyyppi:** asuinpaikat                      **Alatyyppi:** kyläpaikat  
**Lukumäärä:** 1    **Ajoitus:** historiallinen  
**Laji:** kiinteä muinaisjäännös  
**ETRS-TM35FIN:** P: 6684350 I: 417784 Z: 10  
**TM35-lehtijako:** Ei saatavissa  
**Peruskartta:** Emsalö                                      **PKNumero:** 302101  
**Etäisyystieto:** Porvoon tuomiokirkolta n. 14,6 km lounaaseen  
**Koordinaattiselite:** kartalta arvioidut keskikoordinaatit

**Kohdekuvaus:** Kohde tarkastettiin vuoden 2015 inventoinnissa. Ei muutosta alla olevaan muinaisjäännösrekisterin kuvaukseen, joka perustuu vuoden 2009 inventointiin.

”Kohde sijaitsee n. 40 m itään ja Nikuvikenin luoteisosaan virtaavan puron risteyskohdasta osoitteessa Nikubyntie 67. Kyläntontti esiintyy Broteruksen (1707a) kartassa, mistä lähtien tontti on säilynyt rakennettuna. Nykyään tontilla on sekä raskaammin perustettu asuinrakennus että kevytrakenteisempia ulkorakennuksia. Nämä ja mahdolliset putki- ja kaapelikaivannot ovat tuhonnettu kyläntonttia, mutta pihamaalla saattaa olla ehjiä kulttuurikerroksia jäljellä. Aluerajaus on tehty em. kartan ja nykytopografian pohjalta.”

**Digikuvat:** AKDG4544:1

**Karttaote:** Peruskarttaote mk 1:5000

**Tutkimukset:**

Wesa Perttola 2009 inventointi



Svartbäck (Svartbäck) Nikuby, kivijalan jäännöksiä on säilynyt tien pohjoispuolisessa . (AKDG4544\_1) koivikossa. Kuva pohjoisesta.)





Ote Samuel Broteruksen Svartbäckii esittävästä kartasta vuodelta 1707 (KA B5:9/1-4), karttaan on merkitty talot Över- ja Neder-Kärrbyn kohdalle sekä Nikubyhn



Ilmakuva kohteesta



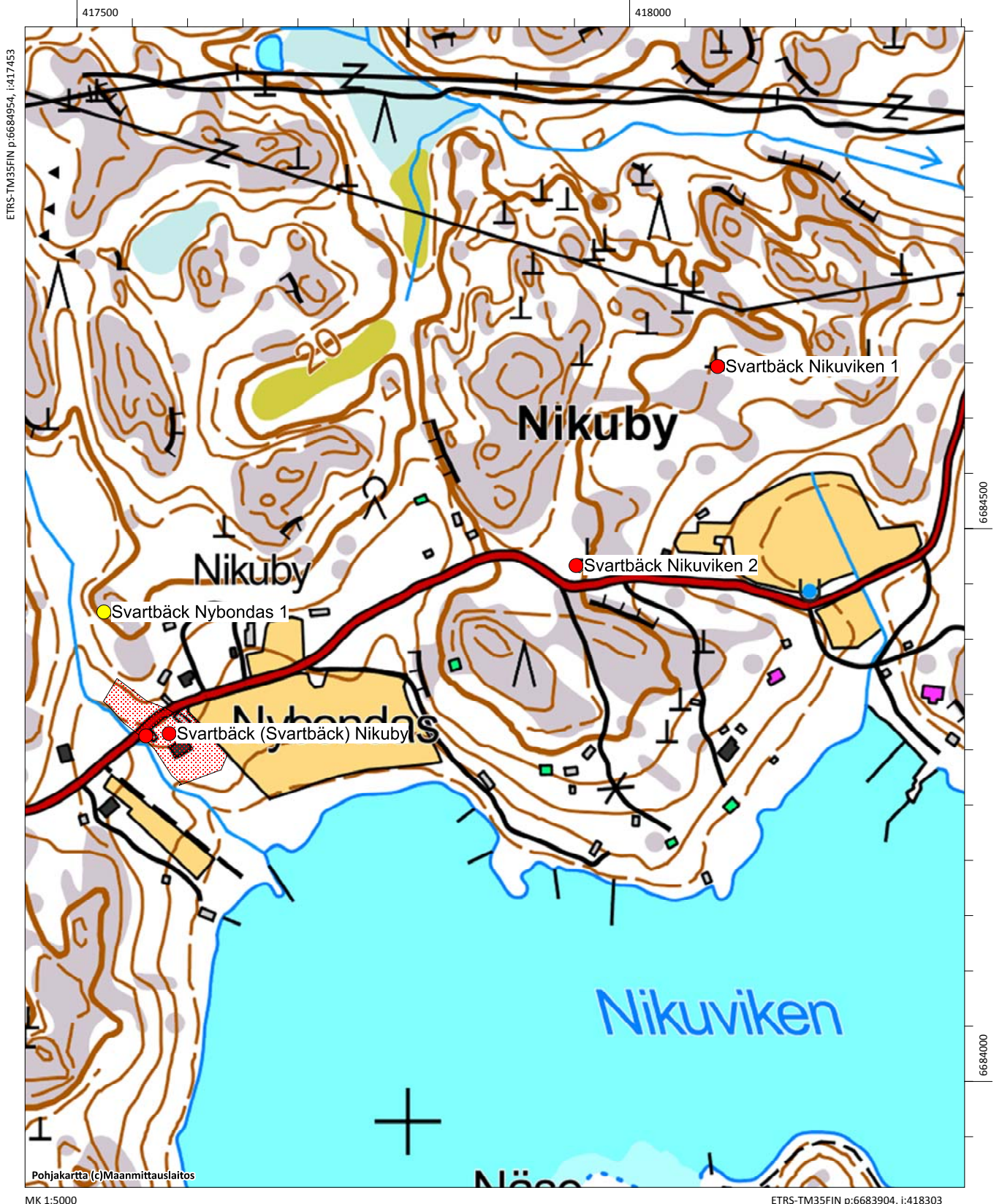
Svartbäck (Svartbäck) Nikuby, 1000014607, asuinpaikat, kylänpaikat

Svartbäck Nybondas 2, 1000014612, työ- ja valmistuspaikat, vesimyllyt

Svartbäck Nybondas 1, 1000014611, kivirakenteet, rajamerkit

Svartbäck Nikuviken 1, 1000014561, raaka-aineen hankintapaikat, louhokset

Svartbäck Nikuviken 2, 1000014562, raaka-aineen hankintapaikat, louhokset



## Svartbäck (Svartbäck) Över-Käraby, 100014608

**Muinaisjäännöstyyppi:** asuinpaikat  
**Alatyyppi:** kyläpaikat  
**Lukumäärä:** 1  
**Ajoitus:** historiallinen  
**Laji:** kiinteä muinaisjäännös  
**ETRS-TM35FIN:** P: 6684604 I: 416906 Z: 14  
**TM35-lehtijako:** Ei saatavissa  
**Peruskartta:** Emsalö **PKNumero:** 302101  
**Etäisyystieto:** Porvoon tuomiokirkolta n. 14,9 km lounaaseen  
**Koordinaattiselite:** kartalta arvioidut keskikoordinaatit

**Kohdekuvaus:** Kohde tarkastettiin vuoden 2015 inventoinnissa. Ei muutosta alla olevaan muinaisjäännösrekisterin kuvaukseen, joka perustuu vuoden 2009 inventointiin.

Kohde sijaitsee n. 40 m itään ja Nikuvikenin luoteisosaan virtaavan puron risteyskohdasta osoitteessa Nikubyntie 67. Kyläntontti esiintyy Broteruksen (1707a) kartassa, mistä lähtien tontti on säilynyt rakennettuna. Nykyään tontilla on sekä raskaammin perustettu asuinrakennus että kevytrakenteisempia ulkorakennuksia. Nämä ja mahdolliset putki- ja kaapelikaivannot ovat tuhonneet kyläntonttia, mutta pihamaalla saattaa olla ehjiä kulttuurikerroksia jäljellä. Aluerajaus on tehty em. kartan ja nykytopografian pohjalta.

**Digikuvat:** AKDG

**Karttaote:** Peruskarttaote mk 1:5000

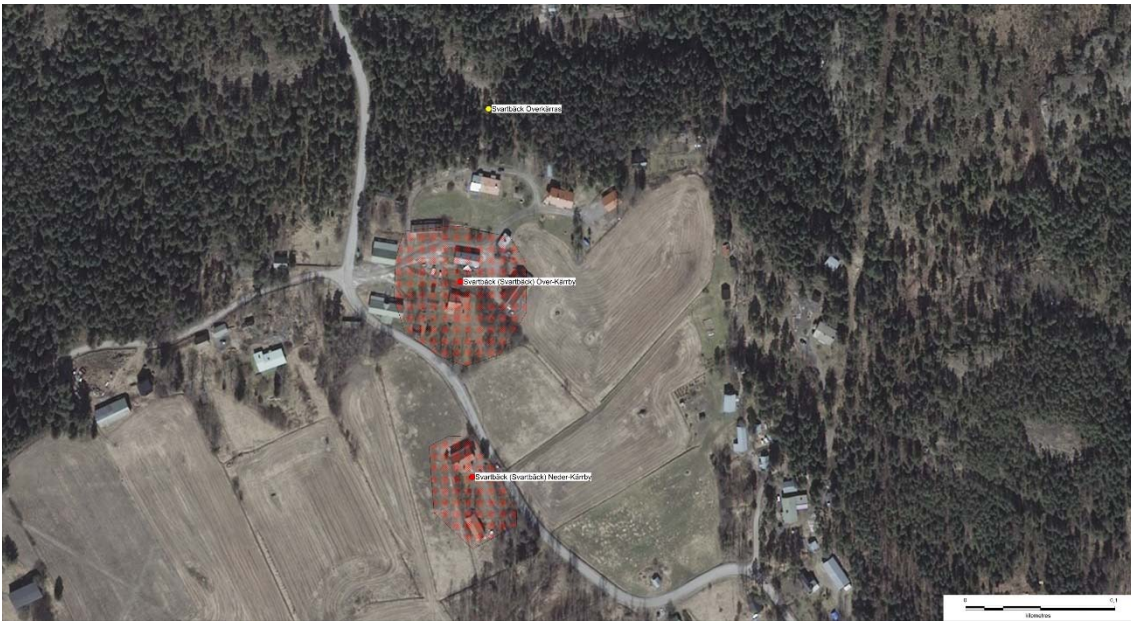
**Tutkimukset:**

Wesa Perttola 2009 inventointi



Ote Samuel Broteruksen Svartbäckästä esittävästä kartasta vuodelta 1707 (KA B5:9/1-4), karttaan on merkitty talot Över- ja Neder-Kärbyn kohdalle sekä Nikubyhyn



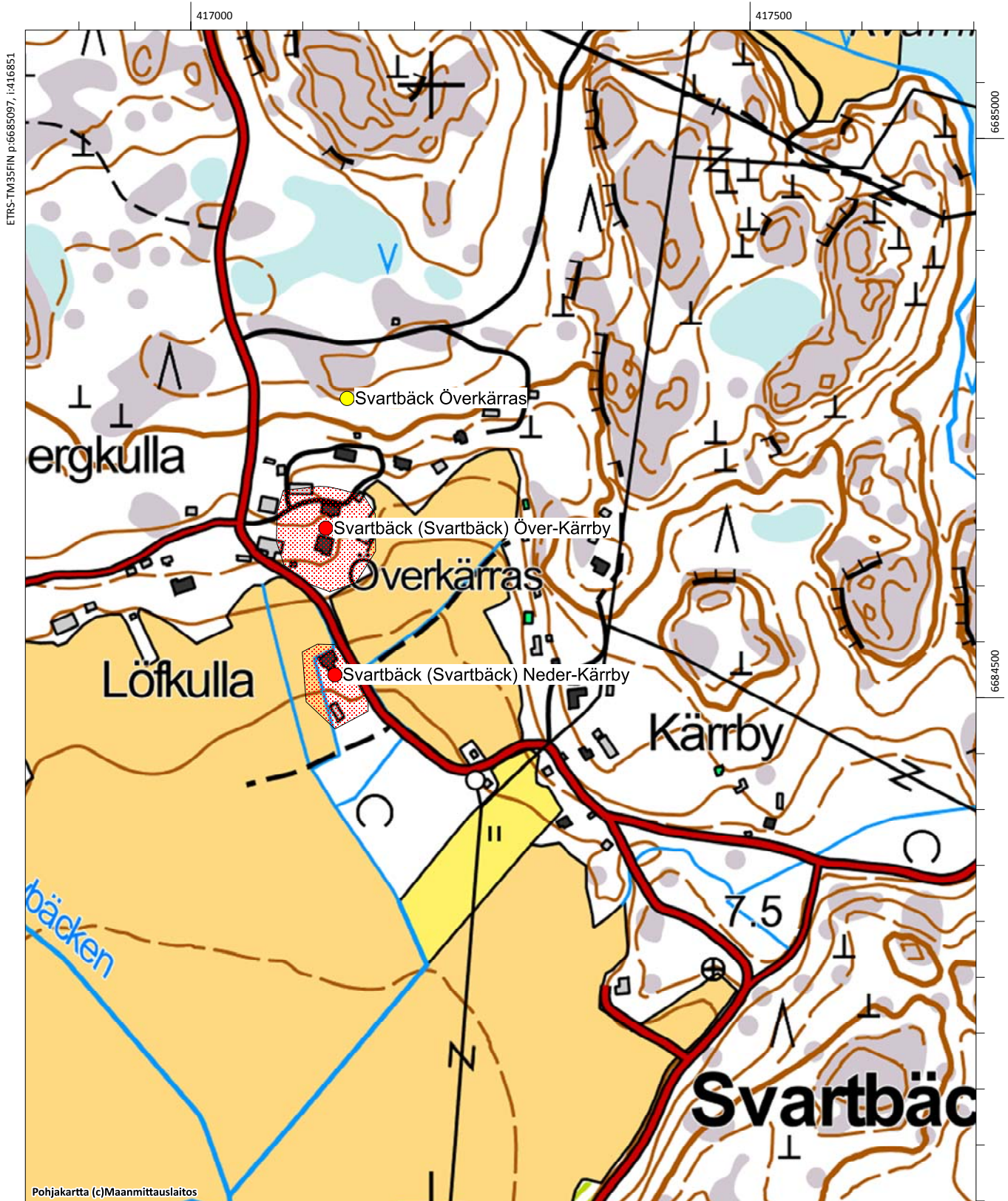


Ilmakuva kohteesta

Svartbäck (Svartbäck) Neder-Kärby, 1000014609, asuinpaikat, kylänpaikat

Svartbäck (Svartbäck) Över-Kärby, 1000014608, asuinpaikat, kylänpaikat

Svartbäck Överkärvas, 1000014610, kivirakenteet, rajamerkit





## Svartbäck Klobborna I, 613010030

**Muinaisjäännöstyyppi:** hautapaikat                      **Alatyyppi:** hautaröykkiöt  
**Lukumäärä:** 1    **Ajoitus:** pronssikautinen  
**Laji:** kiinteä muinajäännös  
**ETRS-TM35FIN:** P: 6685703 I: 419573 Z: 23  
**TM35-lehtijako:** Ei saatavissa  
**Peruskartta:** Emsalö                                      **PKNumero:** 302101  
**Etäisyystieto:** Porvoon tuomiokirkosta 13 km lounaaseen  
**Koordinaattiselite:**

**Kohdekuvaus:** Röykkiö sijaitsee Kilpilahden teollisuusalueen itäosassa. Se sijaitsee aidatulla ja vartioidulla teollisuusalueella, jonne pääsemiseen vaaditaan kulkulupa. Paikka on itään viettävän merenrantakallion itäreunaa. Kohdasta on laaja näkyvyys itään. Kohde on merkitty maastoon muinajäännöstaululla ja rautakettingillä. Röykkiö on kasattu kalliolle, sen halkaisija on noin 8 metriä. Koillisosaa on hieman pengottu levittämällä kiviä ympäristöön.

**Digikuvat:** AKDG4583:1-2

**Karttaote:** Peruskarttaote mk 1:5000

**Tutkimukset:**

Sirkka-Liisa Seppälä 1994 inventointi

Porvoon kaupungin ja maalaiskunnan inventointi s. 130.

Marita Munck ja Berit Boström 1933 inventointi. Inv. nro 15

Anna-Liisa Hirviluoto 1966 tarkastus nro 2



Svartbäck Klobborna I. Röykkiö kuvattuna lounaasta. (AKDG4583\_1)



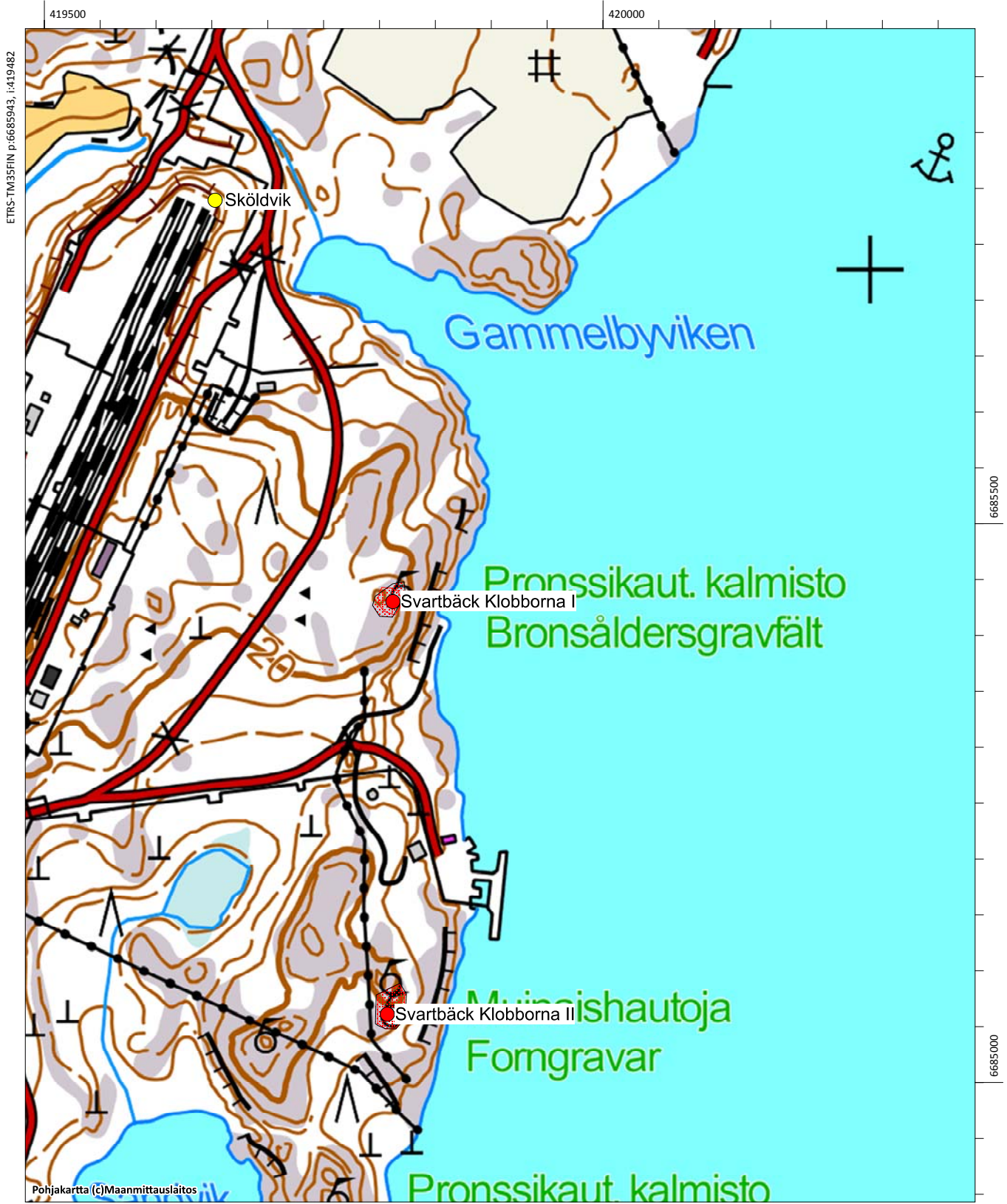
Ilmakuva kohteesta.



Svartbäck Klobborna I, 613010030, hautapaikat, hautaröykkiöt

Svartbäck Klobborna II, 613010031, hautapaikat, hautaröykkiöt

Sköldvik, 1000022452, asuinpaikat, kylänpaikat



## Svartbäck Klobborna II, 613010031

**Muinaisjäännöstyyppi:** hautapaikat                      **Alatyyppi:** hautaröykkiöt  
**Lukumäärä:** 2    **Ajoitus:** pronssi- ja/tai rautakautinen  
**Laji:** kiinteä muinaisjäännös  
**ETRS-TM35FIN:** P: 6685334 I: 419568 Z: 21  
**TM35-lehtijako:** Ei saatavissa  
**Peruskartta:** Emsalö                                      **PKNumero:** 302101  
**Etäisyystieto:** Porvoon tuomiokirkosta 13 km lounaaseen  
**Koordinaattiselite:** Kallion päällä sijaitsevan röykkiön gps-koordinaatit

**Kohdekuvaus:** Kohde tarkastettiin vuoden 2015 inventoinnissa. Se sijaitsee aidatulla ja vartioidulla teollisuusalueella, jonne pääsemiseen vaaditaan kulkulupa. Röykkiöt ovat kalliolla, noin 50 metriä rannasta. Kallioiden päällä kasvillisuus on kuivaa mäntykangasta, kallioiden rinteellä ja alaosassa on myös kuusikkoja.

Kohteessa on kaksi röykkiötä. Toinen sijaitsee kallion päällä ja toinen on siitä noin 20 metriä lounaaseen nelisen metriä alempana. Kallion päällä oleva röykkiö on halkaisijaltaan noin 10 metriä, korkeus noin metri. Röykkiötä on kaiveltu keskeltä, siihen on muodostunut pitkänomainen kuoppa. Röykkiön ympärillä on kettinki ja vanha kuparinen muinaijäännöskyltti. Röykkiössä kasvaa muutamia nuoria mäntyjä.

Lounaassa sijaitseva röykkiö on hieman pienempi, sen keskellä on myös kuoppa. Röykkiön halkaisija on noin 8 metriä. Siinä on myös kuparinen muinaijäännöskyltti. Röykkiön sammaloitunut ja siinä kasvaa nuoria kuusia.

Röykkiöt ovat pronssi- tai rautakaudelta.

**Digikuvat:** AKDG4582:1-3

**Karttaote:** Peruskarttaote mk 1:5000

### **Tutkimukset:**

Sirkka-Liisa Seppälä 1994 inventointi. Porvoon kaupungin ja maalaiskunnan inventointi s. 133.

Anna-Liisa Hirviluoto 1966 tarkastus, nro 3

### **Alakohteet:**

Alemman röykkiön koordinaatit

P: 6685334 I: 419568 Z: 17



Svartbäck Klobborna II. Kallion päällä oleva röykkiö. Kuva lännestä. (AKDG4582\_1)





Svartbäck Klobborna II. Kallion alapuolella oleva röykkiö. Kuva lännestä. (AKDG4582\_2)



Svartbäck Klobborna II. Kallion alapuolella oleva röykkiö. Kuva lounaasta. (AKDG4582\_3)





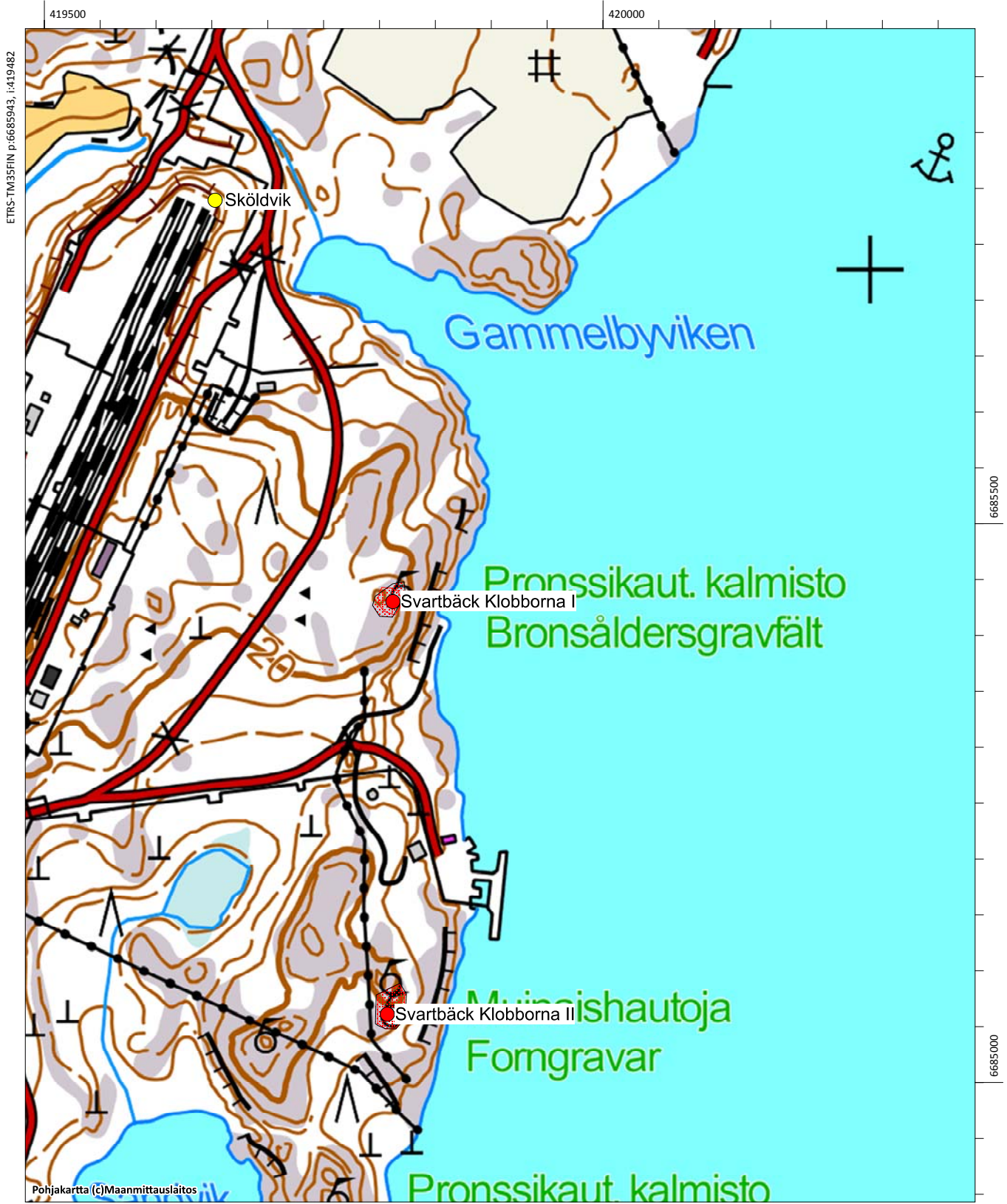
Ilmakuva kohteesta



Svartbäck Klobborna I, 613010030, hautapaikat, hautaröykkiöt

Svartbäck Klobborna II, 613010031, hautapaikat, hautaröykkiöt

Sköldvik, 1000022452, asuinpaikat, kylänpaikat



## Svartbäck Lillviken 1, 1000014559

**Muinaisjäännöstyyppe:** kivirakenteet      **Alatyyppi:** rajamerkit  
**Lukumäärä:**      **Ajoitus:** historiallinen  
**Laji:** muu kulttuuriperintökohde  
**ETRS-TM35FIN:** P: 6684849 I: 418840 Z: 20  
**TM35-lehtijako:** Ei saatavissa  
**Peruskartta:** Emsalö      **PKNumero:** 302101  
**Etäisyystieto:** Porvoon tuomiokirkosta 13,6 km lounaaseen  
**Koordinaattiselite:** GPS-keskiarvomittaus rajamerkin keskeltä

**Kohdekuvaus:** Kohde tarkastettiin vuoden 2015 inventoinnissa. Se sijaitsee Svartbäckin ja Sköldviken rajalla noin 80 metriä pohjoiseen Nikubyntien ja Luotoniementien risteyksestä. Rajamerkki on kooltaan noin 4x1 metriä, korkeus vajaa metri. Se on Sköldviken ja Svartbäckin kylien rajalla ja voi olla peräisin jo keskiajalta. Kohde ehdotetaan muutettavaksi kiinteäksi muinaisjäänökseksi muun kulttuuriperintökohteen sijasta

**Digikuvat:** AKDG4540:1

**Karttaote:** Peruskarttaote mk 1:5000

**Tutkimukset:**

Wesa Perttola 2009 inventointi

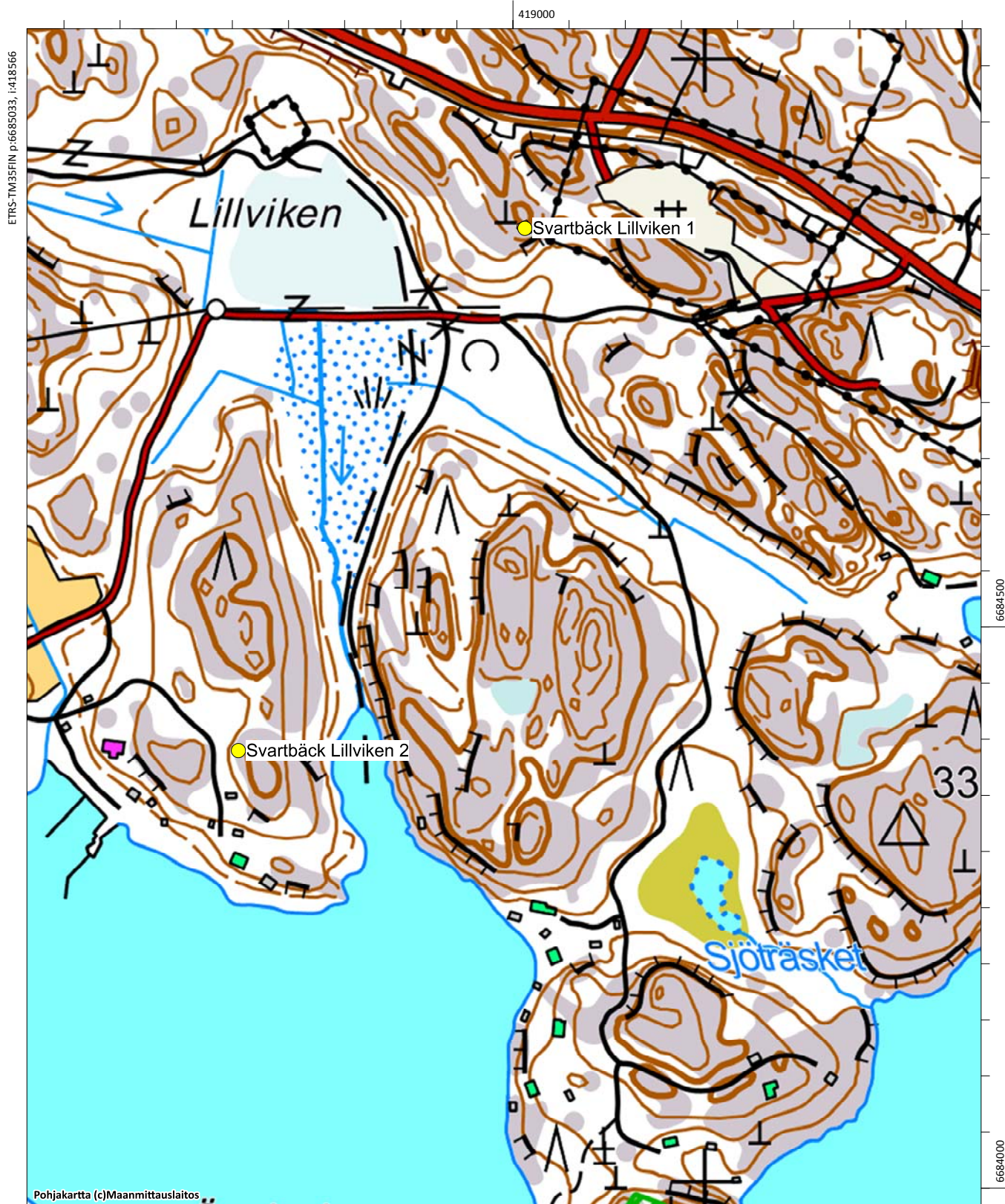


Svartbäck Lillviken 1, rajamerkki, kuva luoteesta. (AKDG4540\_1)



Svartbäck Lillviken 1, 1000014559, kivirakenteet, rajamerkit

Svartbäck Lillviken 2, 1000014560, kivirakenteet, rajamerkit





## Svartbäck Lillviken 2, 1000014560

**Muinaisjäännöstyyppi:** kivirakenteet      **Alatyyppi:** rajamerkit  
**Lukumäärä:** 1      **Ajoitus:** historiallinen  
**Laji:** muu kulttuuriperintökohde  
**ETRS-TM35FIN:** P: 6684384 I: 418585 Z: 17  
**TM35-lehtijako:** Ei saatavissa  
**Peruskartta:** Emsalö      **PKNumero:** 302101  
**Etäisyystieto:** Porvoon tuomiokirkosta 14,1 km lounaaseen  
**Koordinaattiselite:** GPS-keskiarvomittaus rajamerkin keskeltä

**Kohdekuvaus:** Kohde tarkastettiin vuoden 2015 inventoinnissa. Ei muutosta alla olevaan muinaisjäännösrekisterin kuvaukseen, joka perustuu vuoden 2009 inventointiin.

"Kohde sijaitsee avokalliolla kallioisen mäen länsirinteellä, noin 100 m itään Keravan kaupungin ulkoilualan Nikuvikenin päärakennuksesta. Lisäksi 20 metriä kohteelta länteen kulkee hiekkatie. Rajamerkki on kooltaan 1,4 m x 1,3 m ja se on rakennettu läpimitaltaan 30-50 cm kivistä. Sen alaosa on 30-40 cm korkuinen, pystykiven kyljessä on hakkaus "2" ja se kohoaa noin 80 cm korkeuteen. Rajamerkillä ei ole selkeää suuntaa, mutta sen ylitse kulkevan piikkilanka-aidan jäänteiden perusteella raja kulkee kompassisuunnassa 290°<->110°. Kyseessä on todennäköisesti tilojen rajoihin liittyvä rajamerkki."

**Digikuvat:** AKDG4539:1

**Karttaote:** Peruskarttaote mk 1:5000

**Tutkimukset:**

Wesa Perttola 2009 inventointi



Svartbäck Lillviken 2, rajamerkki kuvattuna lännestä. (AKDG4539\_1)



Svartbäck Lillviken 1, 1000014559, kivirakenteet, rajamerkit

Svartbäck Lillviken 2, 1000014560, kivirakenteet, rajamerkit





## Svartbäck Nikuviken 1, 1000014561

**Muinaisjäännöstyyppi:** raaka-aineen hankintapaikat      **Alatyyppi:** louhokset  
**Lukumäärä:** 1      **Ajoitus:** historiallinen  
**Laji:** kiinteä muinaisjäännös  
**ETRS-TM35FIN:** P: 6684682 I: 418280 Z: 17  
**TM35-lehtijako:** Ei saatavissa  
**Peruskartta:** Emsalö      **PKNumero:** 302101  
**Etäisyystieto:** Porvoon tuomiokirkolta n. 14,0 km lounaaseen  
**Koordinaattiselite:** GPS-keskiarvomittaus siirtolohkareen vierestä

**Kohdekuvaus:** Kohde tarkastettiin vuoden 2015 inventoinnissa. Ei muutosta alla olevaan muinaisjäännösrekisterin kuvaukseen, joka perustuu vuoden 2009 inventointiin.

”Kohde sijaitsee muutaman vuoden takaisella hakkuuaukealla n. 190 metriä pohjoiseen Nikubyntiestä. Noin 5 m x 3 m kokoisen ja 4 m korkean siirtolohkareen kaakkoissivustalta erottui poranjälkiä, jotka ovat halkaisijaltaan 3 cm ja ulottuvat 1,2 m syvyyteen kiven yläpinnasta. Lisäksi sen vieressä on pienempiä lohkaraita, joita on myös porattu. Poranjälkiin on ehtinyt kasvaa jäkälää ja pienempien lohkaraiden päälle sammalta, joten aivan viime aikoina louhintatöitä ei ole tehty. Paikalle ei myöskään näyttänyt kulkevan minkäänlaista tieuraa. Todennäköisesti siirtolohkareta on käytetty pienimuotoiseen rakennus- tai porraskivien louhintaan ja se on hylätty kiven haljettua huonosti.”

**Digikuvat:** AKDG4542:1

**Karttaote:** Peruskarttaote mk 1:5000

**Tutkimukset:**

Wesa Perttola 2009 inventointi



Svartbäck Nikuviken 1, lohkarait joissa porausjälkiä. Kuva idästä. (AKDG4542\_1)



Svartbäck (Svartbäck) Nikuby, 1000014607, asuinpaikat, kylänpaikat

Svartbäck Nybondas 2, 1000014612, työ- ja valmistuspaikat, vesimyllyt

Svartbäck Nybondas 1, 1000014611, kivirakenteet, rajamerkit

Svartbäck Nikuviken 1, 1000014561, raaka-aineen hankintapaikat, louhokset

Svartbäck Nikuviken 2, 1000014562, raaka-aineen hankintapaikat, louhokset





## Svartbäck Nikuviken 2, 1000014562

**Muinaisjäännöstyyppi:** raaka-aineen hankintapaikat      **Alatyyppi:** louhokset  
**Lukumäärä:** 1      **Ajoitus:** historiallinen  
**Laji:** kiinteä muinaisjäännös  
**ETRS-TM35FIN:** P: 6684502 I: 418152 Z: 20  
**TM35-lehtijako:** Ei saatavissa  
**Peruskartta:** Emsalö      **PKNumero:** 302101  
**Etäisyystieto:** Porvoon tuomiokirkolta n. 14,2 km lounaaseen  
**Koordinaattiselite:** GPS-keskiarvomittaus siirtolohkareen vierestä

**Kohdekuvaus:** Kohde tarkastettiin vuoden 2015 inventoinnissa. Ei muutosta alla olevaan muinaisjäännösrekisterin kuvaukseen, joka perustuu vuoden 2009 inventointiin.

”Kohde sijaitsee n. 20 m Nikubyntien pohjoispuolella. Noin 6 m x 3 m kokoisen ja 2 m korkuisen siirtolohkareen kaakkoissivustalta erottuu n. 40 cm pitkä ja halkaisijaltaan n. 3 cm poranjälki, jossa kasvaa jo runsaasti jäkälää. Lisäksi siirtolohkareen kaakkoispuolella olevassa pienemmässä kivessä on ainakin seitsemän 7-8 cm syvyistä porausjälkeä. Todennäköisesti siirtolohkareta on käytetty pienimuotoiseen rakennus- tai porraskivien louhintaan ja se on hylätty kiven haljettua huonosti.”

**Digikuvat:** AKDG4538:1

**Karttaote:** Peruskarttaote mk 1:5000

**Tutkimukset:**

Wesa Perttola 2009 inventointi



Svartbäck Nikuviken 2, lohkaaret, joissa porausjälkiä, kuva kaakosta. (AKDG4538\_1)



Svartbäck (Svartbäck) Nikuby, 1000014607, asuinpaikat, kylänpaikat

Svartbäck Nybondas 2, 1000014612, työ- ja valmistuspaikat, vesimyllyt

Svartbäck Nybondas 1, 1000014611, kivirakenteet, rajamerkit

Svartbäck Nikuviken 1, 1000014561, raaka-aineen hankintapaikat, louhokset

Svartbäck Nikuviken 2, 1000014562, raaka-aineen hankintapaikat, louhokset





## Svartbäck Nybondas 1, 1000014611

**Muinaisjäänöstyyppi:** kivirakenteet      **Alatyyppi:** rajamerkit  
**Lukumäärä:** 1      **Ajoitus:** historiallinen  
**Laji:** muu kulttuuriperintökohde  
**ETRS-TM35FIN:** P: 6684460 I: 417725 Z: 23  
**TM35-lehtijako:** Ei saatavissa  
**Peruskartta:** Emsalö      **PKNumero:** 302101  
**Etäisyystieto:** Porvoon tuomiokirkosta 14,6 km lounaaseen  
**Koordinaattiselite:** GPS-keskiarvomittaus rajamerkin kohdalta

**Kohdekuvaus:** Kohde tarkastettiin vuoden 2015 inventoinnissa. Alla muinaisjäänösrekisterin kuvaus, joka perustuu vuoden 2009 inventointiin. Tarkennuksena siihen, että rajamerkki on nykyisin kolmen tilan rajamerkki, mutta se on voinut olla olemassa jo aiemmin, sillä vuoden 1781 kartassa *Svartbäck: Karta öfver egorne med delningsbeskrifning 1781-1788* (KA B5:1/1-6) Nikubyn talon tilukset rajautuivat jotakuinkin nykyisen rajamerkin kohdalle

”Kohde sijaitsee sekametsää kasvavan kallioisen mäen länsilaidalla, noin 110 m pohjoiseen Nikubyntiestä ja noin 30 m itään Nikuvikenin luoteisosaan virtaavasta purosta. Rajamerkin alaosa on epämääräisen muotoinen ja noin 1,4 m x 1,4 m kokoinen. Se on noin 80 cm korkea ja kivien läpimitta on keskimäärin 40 cm, tosin joukossa on myös joitakin isompiakin. Pystykivi on noin 1,5 m korkea, kiilamaisen muotoinen ja alaosaan 25 cm x 35 cm kokoinen. Sen länsisivustalla on kolme poranjälkeä, joiden pituus on 5 cm ja halkaisija 2 cm. Hakkauksia pystykiven kyljistä ei erottunut. Muotonsa perusteella rajamerkki osoittaa likimäärin suuntaan pohjoinen-etelä. Kyseessä on todennäköisesti tilojen rajoihin liittyvä rajamerkki.”

**Digikuvat:** AKDG4543:1

**Karttaote:** Peruskarttaote mk 1:5000

**Tutkimukset:**

Wesa Perttola 2009 inventointi



Svartbäck Nybondas 1, rajamerkki. Kuva lännestä. (AKDG4543\_1)



Svartbäck (Svartbäck) Nikuby, 1000014607, asuinpaikat, kylänpaikat

Svartbäck Nybondas 2, 1000014612, työ- ja valmistuspaikat, vesimyllyt

Svartbäck Nybondas 1, 1000014611, kivirakenteet, rajamerkit

Svartbäck Nikuviken 1, 1000014561, raaka-aineen hankintapaikat, louhokset

Svartbäck Nikuviken 2, 1000014562, raaka-aineen hankintapaikat, louhokset





## Svartbäck Nybondas 2, 1000014612

**Muinaisjäännöstyyppi:** työ- ja valmistuspaikat **Alatyyppi:** vesimyllyt  
**Lukumäärä:** 1 **Ajoitus:** historiallinen  
**Laji:** kiinteä muinaisjäännös  
**ETRS-TM35FIN:** P: 6684348 I: 417763 Z: 23  
**TM35-lehtijako:** Ei saatavissa  
**Peruskartta:** 3021 01 Emsalö **PKNumero:** 302101  
**Etäisyystieto:** Porvoon tuomiokirkolta n. 14,6 km lounaaseen  
**Koordinaattiselite:** GPS-keskiarvomittaus kivijalan kohdalta

**Kohdekuvaus:** Kohde tarkastettiin vuoden 2015 inventoinnissa. Alla muinaisjäännösrekisterin kuvaus, joka perustuu vuoden 2009 inventointiin. Lisäyksenä siihen, että tien pohjoispuolella koivikossa havaittiin myös merkkejä kivijalasta, jonka kokoa oli vaikea määrittää kasvillisuuden takia.

”Kohde sijaitsee n. 10 m Nikubyntien ja Nikuvikenin luoteisosaan virtaavan puron risteyskohdasta itään, vain noin metrin tiestä etelään. Kivijalka on pohjois-etelä –suunnassa n. 7 m pitkä ja se on jatkunut itään 1,5 m päässä olevan ulkorakennuksen alle. Kivijalan kivet ovat keskimäärin kokoluokkaa 50 cm x 70 cm x 30 cm ja osassa niistä on näkyvissä poranjälkiä. Silmämääräisesti em. ulkorakennus voisi olla 1800-luvun peruja ja kivijalka siten sitä vanhempi. Mahdollisesti kyse on Kuninkaankartastossa näkyvän myllyn kivijalasta (Alanen&Kepsu 1989: 81).”

**Digikuvat:** AKDG4537:1

**Karttaote:** Peruskarttaote mk 1:5000

**Tutkimukset:**

Wesa Perttola 2009 inventointi



Svartbäck Nybondas 2, kivisilta kuva kaakosta. (AKDG4537\_1)



Svartbäck (Svartbäck) Nikuby, 1000014607, asuinpaikat, kylänpaikat

Svartbäck Nybondas 2, 1000014612, työ- ja valmistuspaikat, vesimyllyt

Svartbäck Nybondas 1, 1000014611, kivirakenteet, rajamerkit

Svartbäck Nikuviken 1, 1000014561, raaka-aineen hankintapaikat, louhokset

Svartbäck Nikuviken 2, 1000014562, raaka-aineen hankintapaikat, louhokset





## Svartbäck Överkärras, 100014610

**Muinaisjäännöstyyppi:** kivirakenteet      **Alatyyppi:** rajamerkit  
**Lukumäärä:** 1      **Ajoitus:** historiallinen  
**Laji:** muu kulttuuriperintökohde  
**ETRS-TM35FIN:** P: 6684720 I: 416925 Z: 23  
**TM35-lehtijako:** Ei saatavissa  
**Peruskartta:** Emsalö      **PKNumero:** 302101  
**Etäisyystieto:** Porvoon tuomiokirkosta 14,8 km lounaaseen  
**Koordinaattiselite:** GPS-keskiarvomittaus rajamerkin kohdalta

**Kohdekuvaus:** Kohde tarkastettiin vuoden 2015 inventoinnissa. Alla muinaisjäännösrekisterin kuvaus joka perustuu vuoden 2009 inventointiin. Tarkennuksena siihen, että rajamerkki on tilojen rajalla ja voi olla alkujaan jo 1600-1700-luvulta, sillä viereinen Över-Kärrbyn tila on ollut olemassa viimeistään 1700-luvun alussa.

”Kohde sijaitsee etelään viettävässä rinteessä n. 80 m länteen Svartbäckintieltä ja n. 130 m pohjoiseen Överkärrasin tilan päärakennuksesta. Rajamerkki on kooltaan 1,4 m x 1,4 m ja muodoltaan neliskanttinen. Sen alaosa on n. 30–40 cm korkea, koostuu läpimitaltaan n. 30 cm kivistä ja on paksun sammalen peittämä. Pystykivi on 80 cm korkea ja 30 cm x 30 cm kokoinen. Pystykiven neliömäisen muodon vuoksi rajan suuntaa ei voi päätellä, eikä sen kyljistä ei erottunut hakkauksia. Kyseessä on todennäköisesti tilojen rajoihin liittyvä rajamerkki. Kohteen ympärillä kasvaa havumetsää.”

**Digikuvat:** AKDG4546:1

**Karttaote:** Peruskarttaote mk 1:5000

**Tutkimukset:**

Wesa Perttola 2009 inventointi



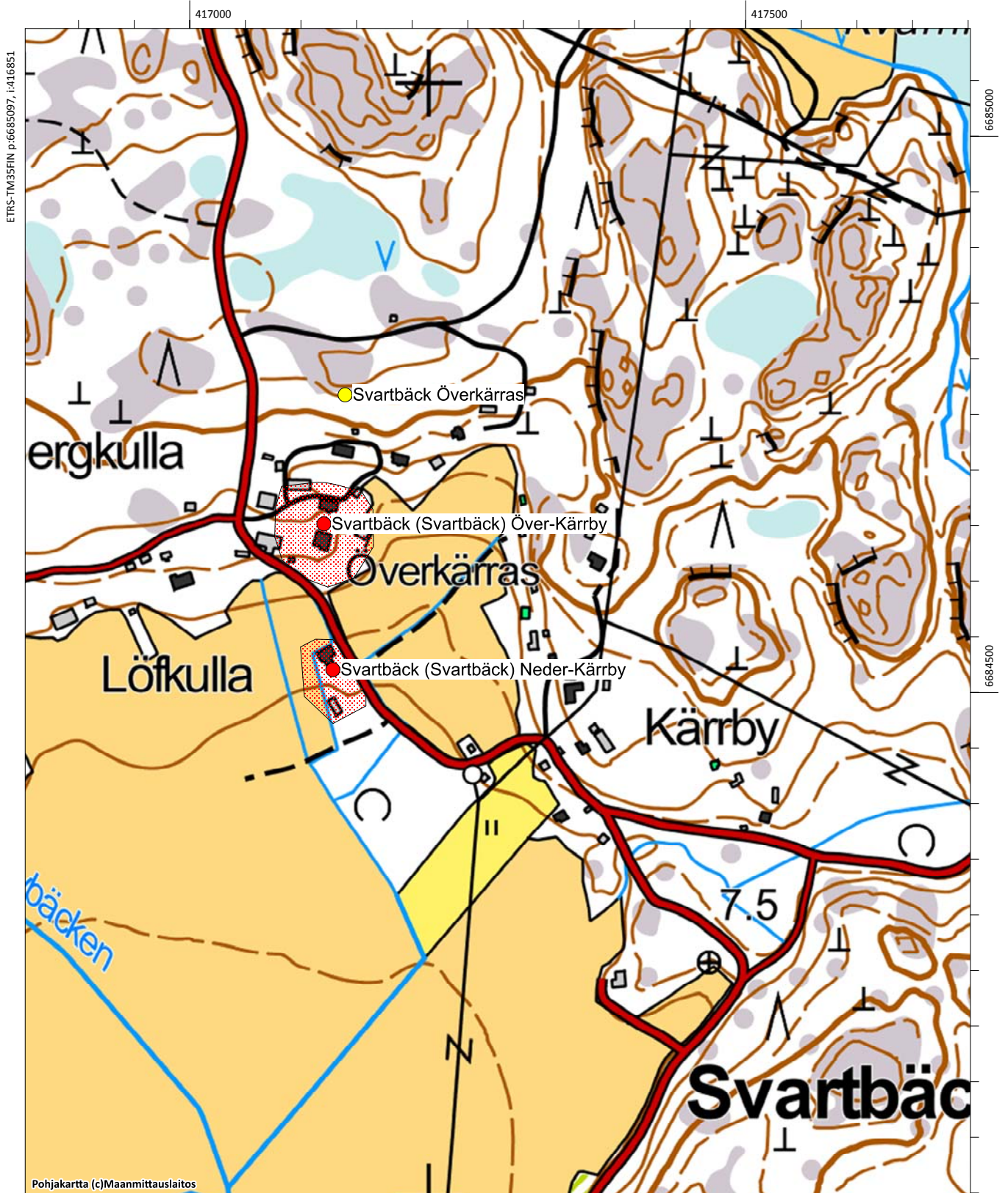
Svartbäck Överkärras, rajamerkki. Kuva pohjoisesta. (AKDG4546\_1)



Svartbäck (Svartbäck) Neder-Kärby, 1000014609, asuinpaikat, kylänpaikat

Svartbäck (Svartbäck) Över-Kärby, 1000014608, asuinpaikat, kylänpaikat

Svartbäck Överkärvas, 1000014610, kivirakenteet, rajamerkit



## Svartså Koskos, 100022292

**Muinaisjäännöstyyppi:** asuinpaikat  
**Alatyyppi:** kyläpaikat  
**Lukumäärä:**  
**Ajoitus:** ei määritelty  
**Laji:** muu kulttuuriperintökohde  
**ETRS-TM35FIN:** P: 6691316 I: 419293 Z: 7  
**TM35-lehtijako:** L4321 PORVOO-BORGÅ  
**Peruskartta:** Porvoo **PKNumero:** 3021 02  
**Etäisyystieto:** Porvoon tuomiokirkosta n. 9 km lounaaseen  
**Koordinaattiselite:** Historiallisen asutuksen oletettu keskipiste

**Kohdekuvaus:** Kohde tarkastettiin vuoden 2015 inventoinnissa. Se sijaitsee Mustijoen (Svartsån) länsirannalla olevalla mäellä. Mäki on pituudeltaan noin 300 metriä ja sen eteläosaan on arkistoseelvityksessä merkitty Svartså Koskos niminen historiallinen asuinpaikka, Hindersbacka on tämän pohjoispuolella. Alueella on Samuel Broteruksen vuoden 1692 Carloby kartalle merkitty tonttimaa. Mäki on nykyisinkin asuttu, siellä on kaksi taloa pihapiireineen. Hindersbacka on merkitty Samuel Broteruksen vuoden 1692 karttaan tonttimaana. Kuninkaankartastossa vuosilta 1776-1805 mäelle on myös merkitty taloja. Tonttimaat ovat selkeimmin merkitty Winterin tekemään kartoitukseen vuosilta 1768 ja 1782. Winterin karttaa on merkitty lisäksi kaksi autioitunutta taloa.

Alue käytiin pihamaata lukuun ottamatta läpi, mutta muinaisjäännökseksi tulkittavia rakenteita ei havaittu. Rakennettujen pihamaiden alla voi olla jäännöksiä vanhasta asutuksesta, mutta kohde vaatii koekaivauksia muinaisjäännöksen toteamiseksi. Kohde on nyt arvioitu muuksi kulttuuriperintökohteeksi.

**Digikuvat:** AKDG4593:1

**Karttaote:** Peruskarttaote mk 1:5000

**Tutkimukset:-**



Ote Winterin kartasta (Carloby; Karta öfver egorne med delningsbeskrifnin 1768-1782. (KA B1i:10/4-7)





Hindersbacka ja Svartså Koskos. Kuvauskohterin kuva pohjoisesta. (AKDG4593\_1)

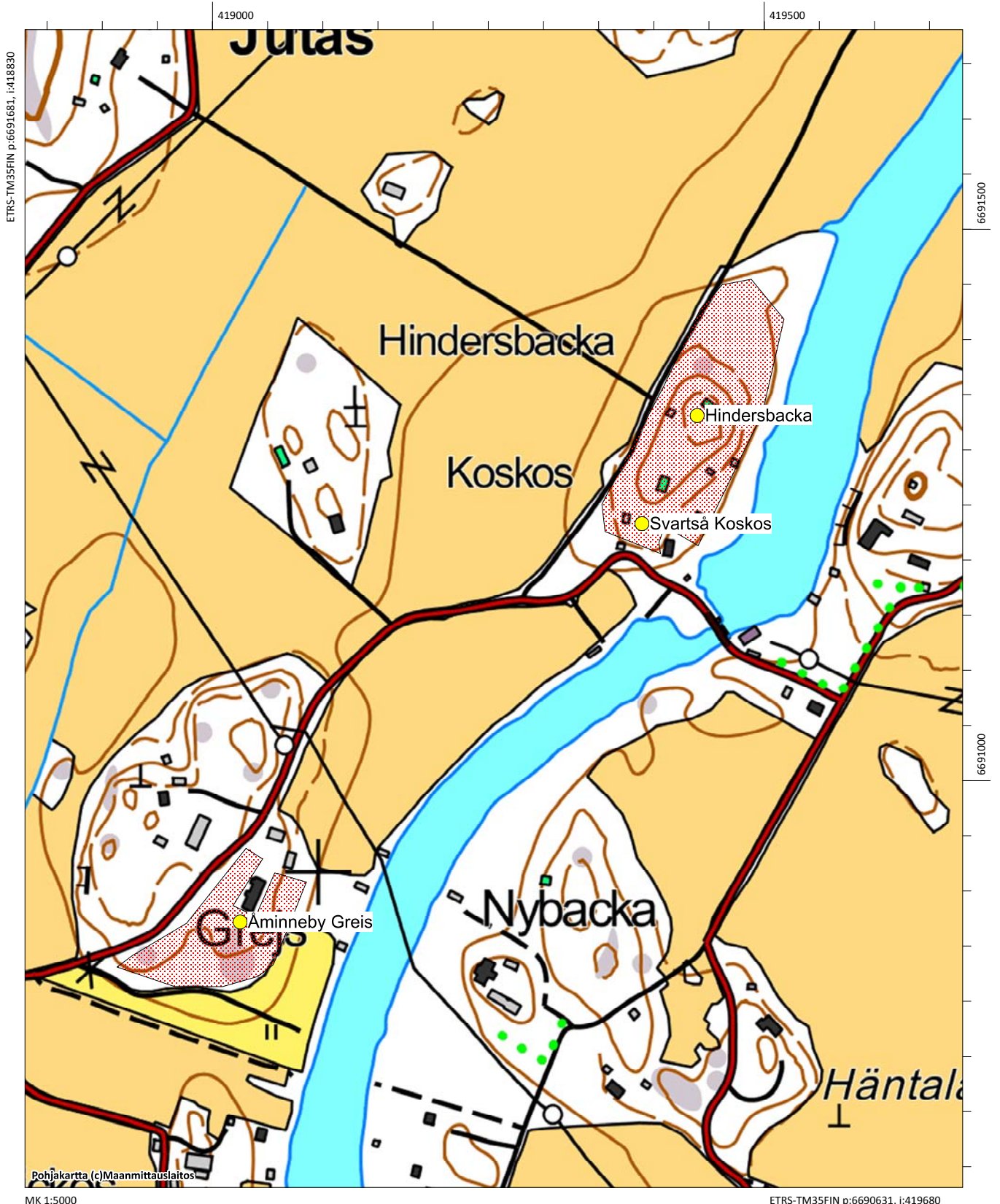


Ilmakuva kohteesta

Hindersbacka, 1000018436, asuinpaikat, kyläpaikat

Svartså Koskos, 1000022292, asuinpaikat, kyläpaikat

Åminneby Greis, 1000022291, asuinpaikat, kyläpaikat





## Telegrafberget, 613010065

**Muinaisjäännöstyyppi:** kivirakenteet      **Alatyyppi:** röykkiöt  
**Lukumäärä:** 1      **Ajoitus:** historiallinen  
**Laji:** kiinteä muinajäännös  
**ETRS-TM35FIN:** P: 6686210 I: 4148473 Z: 40 - 45  
**TM35-lehtijako:** Ei saatavilla  
**Peruskartta:** Hangelby      **PKNumero:** 204310  
**Etäisyystieto:** Porvoon tuomiokirkosta 15 km lounaaseen  
**Koordinaattiselite:** Lounaisimman röykkiön gps-koordinaatit

**Kohdekuvaus:** Kohde tarkastettiin vuoden 2015 inventoinnissa. Se sijaitsee Kilpilahdentien eteläpuolella olevalla Telegrafbergetillä. Mäen laki osa on kallioista ja röykkiöt sijaitsevat siellä jonossa lounas-koillinen suuntaisesti noin 150 metrin matkalla. Röykkiöitä on neljä kappaletta. Niistä kolme on halkaisijaltaan noin metrin ja korkeudeltaan vajaa metri, ne ovat kekomaisia ja vaikuttavat lähinnä rajamerkeiltä, ne ovat linjassa nykyisen tilarajan kanssa. Yksi matalampi röykkiö on kallionotkelmassa, se on halkaisijaltaan noin kolme metriä ja korkeus on alle puoli metriä. Vuoden 1991 tarkastuksessa pidettiin mahdollisena, että kyseessä on venäläisten 1850-luvulla rakentaman lennätinketjun jäännös, tälle tiedolle ei saatu vahvistusta vuoden 2015 inventoinnissa ainakaan vanhojen karttojen perusteella.

**Digikuvat:** AKDG4547:1-4

**Karttaote:** Peruskarttaote mk 1:5000

**Tutkimukset:**

Petri Halinen 1991 tarkastus

Sirkka-Liisa Sepplä 1994 inventointi. Porvoon kaupungin ja maalaiskunnan inventointi s. 236, kohdetta ei tarkastettu inventoinnissa.

**Alakohteet:**

Röykkiö 2 (matala röykkiö): P: 6686217, I: 414871, Z:47

Röykkiö 3 P: 6686246, I: 414906, Z:43

Röykkiö 4 P:6686299, I:414962, Z:42



Telegrafberget. Röykkiö 2 kalliopainanteessa, kuva lännestä. (AKDG4547\_1)





Telegrafberget. Röykkiö 3, kuva idästä. (AKDG4547\_2)



Telegrafberget. Röykkiö 4, kuva idästä. (AKDG4547\_3)



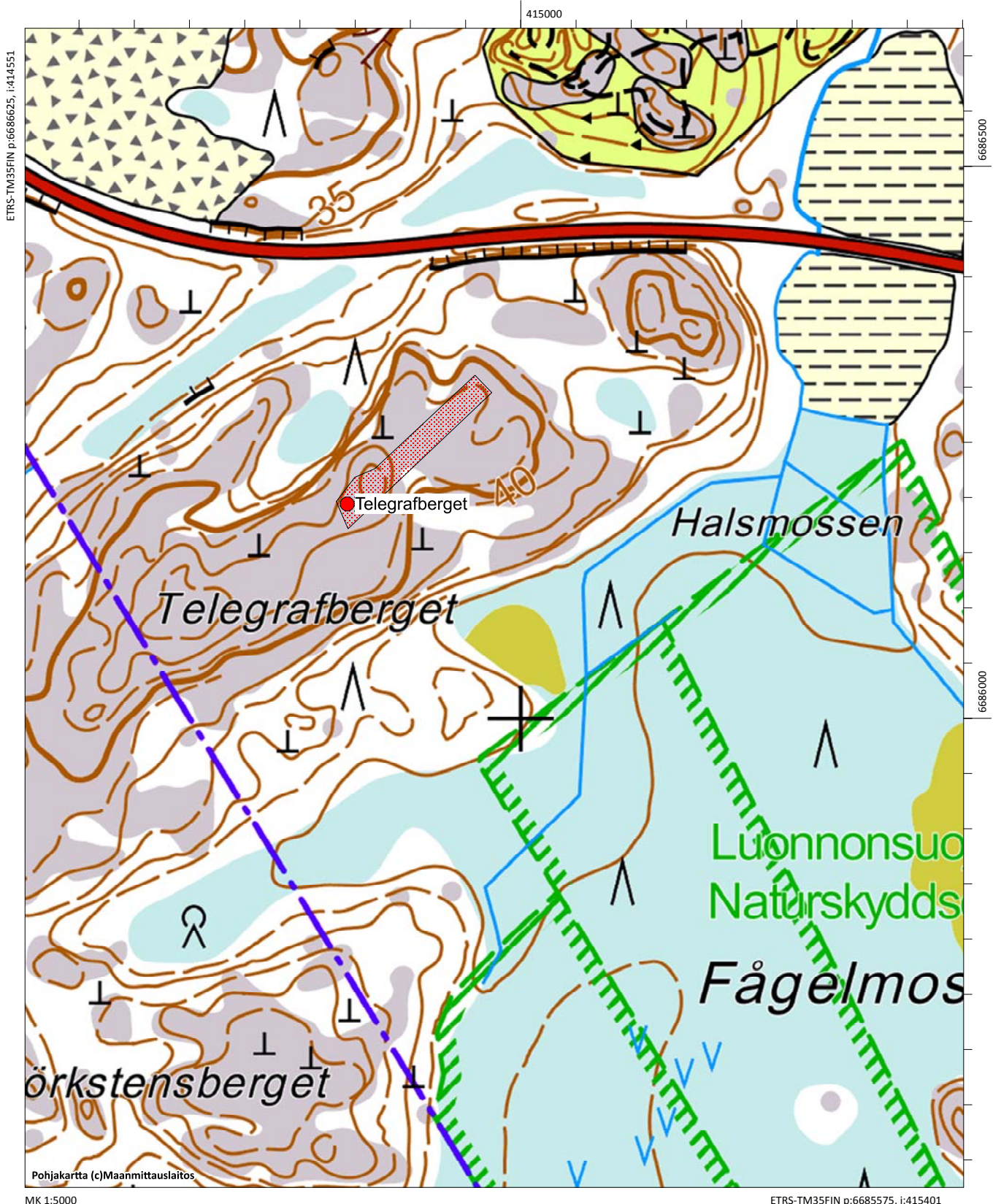


Telegrafberget, röykkiö 1, kuva idästä. (AKDG4547\_4)



Ilmakuva kohteesta







## Yrjäs, 613010057

**Muinaisjäännöstyyppi:** asuinpaikat  
**Alatyyppi:** ei määritelty  
**Lukumäärä:** 1  
**Ajoitus:** kivikautinen  
**Laji:** kiinteä muinaisjäännös  
**ETRS-TM35FIN:** P: 6691060 I: 415004 Z: 17 - 20  
**TM35-lehtijako:**  
**Peruskartta:** Nickby **PKNumero:** 204311  
**Etäisyystieto:** Porvoon tuomiokirkosta 12 km länsilounaaseen  
**Koordinaattiselite:** Alueen A ääripisteistä laskettu keskikoordinaatti

**Kohdekuvaus:** Kohde sijaitsee Mickelsbölessä, 300 metriä Yrjäsin tilasta lounaaseen olevalla kaakkoon viettävällä pellolla. Paikalta on löydetty kivikautisia löytöjä vuoden 1991 inventoinnissa ja Yrjäsin talosta on saatu 1980-luvun puolivälissä paikalta löytynyt kivikirves. Korkeutensa perusteella asuinpaikka ajoittuu kampakeraamiseen aikaan. Asuinpaikka on rajattu näiden havaintojen perusteella. Vuoden 2015 inventoinnissa pellot olivat kyntämättä, joten alueelta ei saatu lisähavaintoja.

**Digikuvat:** AKDG4548:1

**Karttaote:** Peruskarttaote mk 1:5000

**Tutkimukset:**

Sirkka-Liisa Seppälä 1994 inventointi

Kaarlo Katiskoski 1990 inventointi

**Aiemmat löydöt:** KM 25481:1-6



Yrjäs, kivikautinen asuinpaikka pellolla. Kuva lännestä. (AKDG4548\_1)

Yrjäs, 613010057, asuinpaikat, ei määritelty

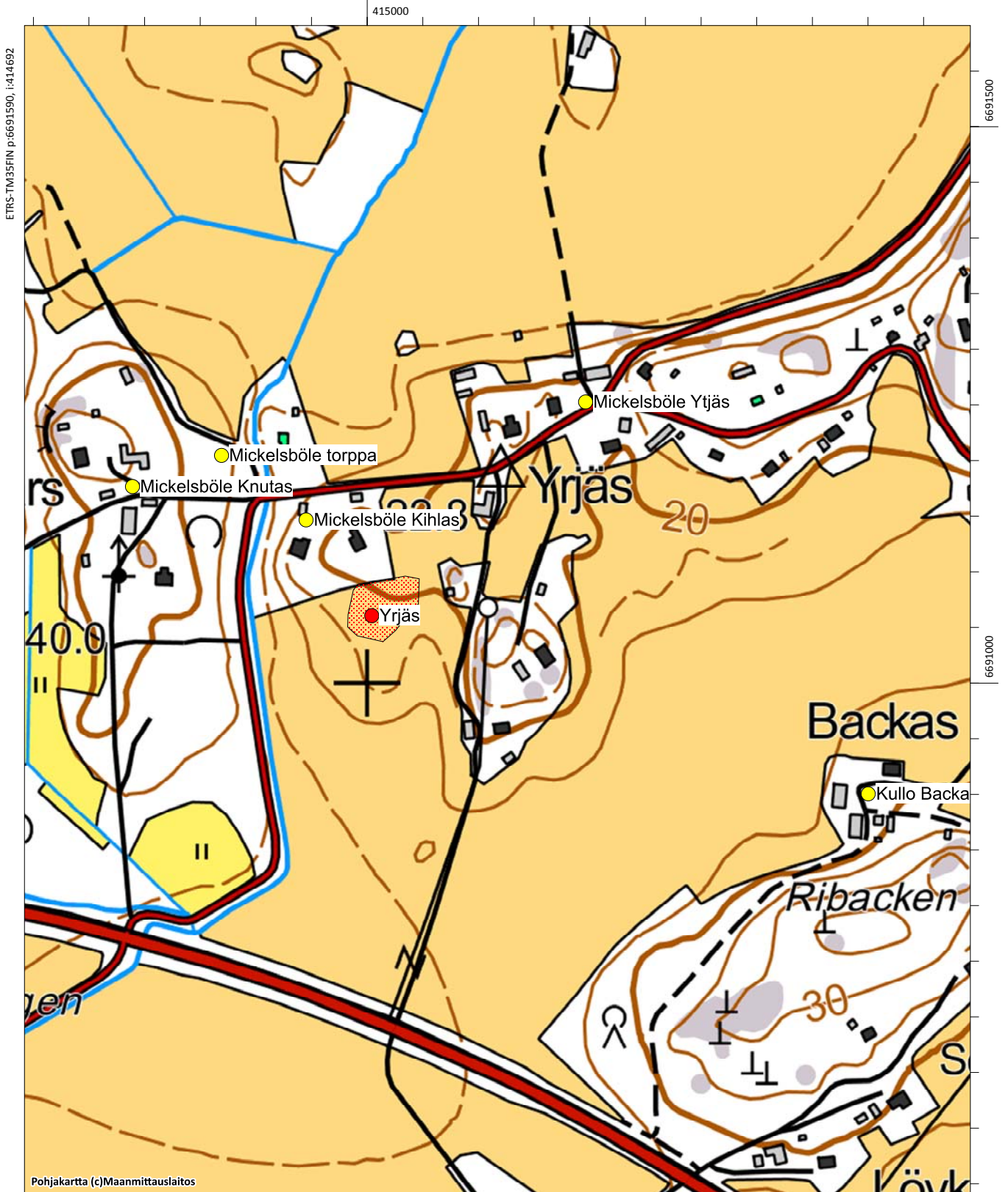
Mickelsböle Kihlas, 1000018451, asuinpaikat, kyläpaikat

Mickelsböle Knutas, 1000018452, asuinpaikat, kyläpaikat

Mickelsböle torppa, 1000022521, asuinpaikat, torpat

Mickelsböle Ytjäs, 1000018449, asuinpaikat, kyläpaikat

Kullo Backas, 1000022276, asuinpaikat, kyläpaikat





## Åminneby, 1000018439

**Muinaisjäännostyyppi:** asuinpaikat

**Alatyyppi:** kyläpaikat

**Lukumäärä:**

**Ajoitus:** ei määritelty

**Laji:** muu kulttuuriperintökohde

**ETRS-TM35FIN:** P: 6690702 I: 418901 Z: 5

**TM35-lehtijako:** L4321 PORVOO-BORGÅ

**Peruskartta:** Porvoo

**PKNumero:** 3021 02

**Etäisyystieto:** Porvoon tuomiokirkosta n. 9 km lounaaseen

**Koordinaattiselite:** Historiallisen asutuksen oletettu keskipiste

**Kohdekuvaus:** Kohde tarkastettiin vuoden 2015 inventoinnissa. Se sijaitsee Mustijoen (Svartsån) länsirannalla Åminsbyntien varressa. Historiallinen ja myös nykyinen asutus on noin 150 metriä pitkällä joen suuntaisella kumpareella, jonka leveys on noin 80 metriä. Åminnebyssä oli 1540-luvulla neljä tilaa. Samuel Broteruksen vuonna 1707 laatimalle kartalle on merkitty Nybackan puustelli ja kylän tonttimaalle viisi tonttia (yksi autio). Timoth Winterin karttaan vuodelta 1784 paikalle on merkitty Mickos, Grinds ja Jofs nimiset talot. Nykyisessä peruskartassa on edelleen Mickos ja Grindas. Paikka on nykyisin tiheään rakennettu jakaantuen neljään eri tonttimaahan. Tonteilla on eri-ikäistä rakennuskantaa. Pitkän ja aktiivisen käytön johdosta on todennäköistä, että varhaisemmat rakenteet ja kulttuurikerrokset ovat suurimmaksi osaksi tuhoutuneet. Paikkaa tarkastettaessa vuoden 2015 inventoinnissa ympäröivät pellot olivat kyntämättä, joten niillä ei ollut mahdollisuutta tehdä lisähavaintoja. Kohde on nyt arvioitu muuksi kulttuuriperintökohteeksi. Kohteesta on pistetieto, mutta ei aluerajausta.

**Digikuvat:** AKDG4589:1

**Karttaote:** Peruskarttaote mk 1:5000

**Tutkimukset:** -



Ote Samuel Broteruksen Åminnebytä esittävästä kartasta vuodelta 1707 (KA B5:9/1-4),



Åminneby, kuva luoteesta. (AKDG4589\_1)



Ilmakuva kohteesta



## Åminneby Greis, 100022291

**Muinaisjäännostyyppi:** asuinpaikat                      **Alatyyppi:** kyläpaikat  
**Lukumäärä:**    **Ajoitus:** ei määritelty  
**Laji:** muu kulttuuriperintökohde  
**ETRS-TM35FIN:** P: 6690955 I: 418929 Z:  
**TM35-lehtijako:** Ei saatavissa  
**Peruskartta:** Porvoo                                      **PKNumero:** 3021 02  
**Etäisyystieto:** Porvoon tuomiokirkosta n. 9 km lounaaseen  
**Koordinaattiselite:** Historiallisen asutuksen oletettu keskipiste

**Kohdekuvaus:** Kohde tarkastettiin vuoden 2015 inventoinnissa. Se sijaitsee Mustijoen (Svartsån) länsirannalla Koskoksentien itäpuolella. Åminnebyssä oli 1540-luvulla neljä tilaa. Samuel Broteruksen vuonna 1707 laatimalle kartalle on merkitty Nybackan puustelli ja kylän tonttimaalle viisi tonttia (yksi auto). Timothy Winterin karttaan vuodelta 1784 on merkitty Greis niminen tila. Nykyisessä peruskartassa se on edelleen samalla nimellä oleva tila. Paikkaa tarkastettaessa vuoden 2015 inventoinnissa käytiin läpi rakentamatonta aluetta nykyisen tilan ympäristössä, mutta varhaisempaan asutukseen liittyviä rakenteita ei havaittu. Ympäröivät pellot olivat kyntämättä, joten niillä ei ollut mahdollisuutta tehdä lisähavaintoja. Alueella voi olla säilynyt maan alla merkkejä 1700-luvun tai sitä varhaisemmasta asutuksesta, mutta sen selvittäminen vaatii kaivaustutkimuksia. Kohde on nyt arvioitu muuksi kulttuuriperintökohdeeksi, aluerajaus on tehty käsittämään potentiaaliset rakentamattomat alueet.

**Digikuvat:** AKDG4594:1

**Karttaote:** Peruskarttaote mk 1:5000

**Tutkimukset:** -



Ote Timothy Winterin kartasta v. 1784-1791 (KA B6b:10/1-7). Tonttimaat on merkitty kirjaimin. Greis on pohjoisessa P-kirjaimella merkittynä.



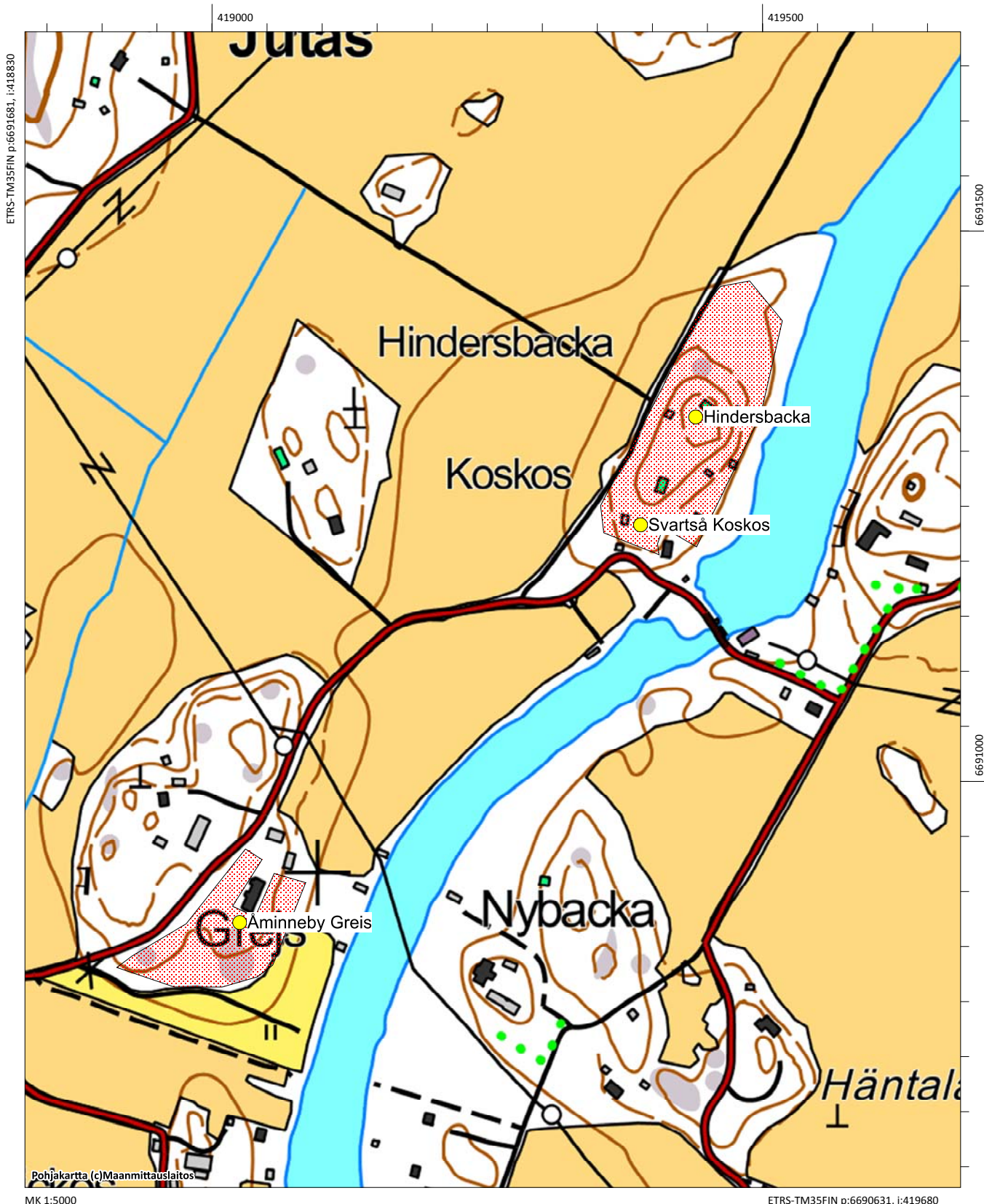
Äminneby Greis, kopterikuva pohjoisesta. (AKDG4594\_1)



Ilmakuva kohteesta.



Hindersbacka, 1000018436, asuinpaikat, kyläpaikat  
Svartså Koskos, 1000022292, asuinpaikat, kyläpaikat  
Åminneby Greis, 1000022291, asuinpaikat, kyläpaikat



## Åminneby Mickos (uusi kohde)

**Muinaisjäännöstyyppi:** asuinpaikat

**Alatyyppi:** kyläpaikat

**Lukumäärä:**

**Ajoitus:** ei määritelty

**Laji:** kiinteä muinaisjäännös

**ETRS-TM35FIN:** P: 6690500 I: 418807 Z: 5

**TM35-lehtijako:** Ei saatavissa

**Peruskartta:** Porvoo

**PKNumero:** 3021 02

**Etäisyystieto:** Porvoon tuomiokirkosta n. 9,2 km lounaaseen

**Koordinaattiselite:** Rakennuksen kivijalka

**Kohdekuvaus:** Kohde löytyi vuoden 2015 inventoinnissa. Se sijaitsee Mustijoen (Svartsån) länsirannalla Åminsbyntien länsipuolella olevassa peltosaarekkeessa. Paikalta löytyi rakennuksen pohjakiveys kooltaan noin 3x4 metriä, vieressä voi olla toinen rakennuksen pohja, mutta se erottui hyvin heikosti ja epämääräisesti tiheän kasvillisuuden seasta. Rakennuksen pohjasta noin 10 metriä itään on ainakin osittain kivetyn kellarin jäännökset. Historiallisista kartoista ei löytynyt merkintää, joka olisi osoittanut asutusta juuri tällä kohdilla, joten rakenteiden ikä on epäselvä. Timothy Winterin karttaan vuodelta 1784 paikalle on merkitty Mickos, Grinds ja Jofs nimiset talot, jotka sijaitsevat noin 150 metriä pohjoiseen. Nykyisessä peruskartassa on edelleen Mickos ja Grindas ja kohde on Mickoksen tilan maalla. Paikkaa tarkastettaessa vuoden 2015 inventoinnissa ympäröivät pellot olivat kyntämättä, joten niillä ei ollut mahdollisuutta tehdä lisähavaintoja. Kohde on nyt arvioitu kiinteäksi muinaisjäännökseksi, alue rajausta käsitteä peltosaarekkeen eteläosan. Kohteen ajoitus, luonne ja laajuus selviävät tarkemmin vain koekaivauksella.

**Digikuvat:** AKDG4587:1-2

**Karttaote:** Peruskarttaote mk 1:5000

**Tutkimukset:** -



Ote Timothy Winterin kartasta v. 1784–1791 (KA B6b:10/1-7). Tonttimaat on merkitty kirjaimin. Kohde on merkitty punaisella ympyrällä.





Åminsby Mickos. Kellarin kiviseinän jäännökset. Kuva lounaasta. (AKDG4587\_1)



Åminsby Mickos. Asuinpaikka sijaitsee kuvan keskellä olevassa metsäsaarekkeessa. Kuva etelästä. (AKDG4587\_2)



Ilmakuva kohteesta.



Åminneby Mickos, , asuinpaikat, kyläpaikat

Åminneby, 1000018439, asuinpaikat, kyläpaikat

Nygård, 1000003814, löytöpaikat, irtolöytöpaikat

