

BILAGA

OBJEKTBEKRIVNINGAR

Borgå, Kullo, Sköldvik och Mickelsböle.

Arkeologisk inventering av delgeneralplanområde år 2015

-INNEHÅLL (Alla objekter i alfabetisk ordning)

-TABELL OM FASTA FORNLÄMNINGAR

-TABELL OM ÖVRIGA KULTURARVSOBJEKT

-TABELL OM FYNDPLATSER

-OBJEKTBEKRIVNINGAR

INNEHÅLL

Tabell om fasta fornlämningar	5
Tabell om övriga kulturarvsobjekt.....	6
Tabell om fyndplatser	7
OBJEKTBESKRIVNINGAR	8
Bergudd Lervik, 613010032.....	8
Boberget (nytt objekt)	11
Hindersbacka, 1000018436.....	14
Hornhattas, 1000003826.....	17
Högbacka, 1000003905	19
Illvarden, 613010028.....	21
Karleby, 1000018435.....	25
Klobbudden, 613010033	28
Kullo Andersas, 1000022281	31
Kullo Backas, 1000022276.....	34
Kullo Grejus, 1000022282	37
Kullo Gård, 1000022318.....	42
Kullo Jontas, 1000022280.....	46
Kullo Lavers & Bros, 1000022277.....	49
Kullo Nyby, 1000022273.....	52
Kullo Nykrans, 1000022279.....	55
Kullo Sisbacka, 1000022274	58
Kullo Smeds & Lill-Antas, 1000022278.....	61
Kullo Stor- & Lillbengts, 1000022275	64
Kullo Storbengts & torp 5-6, 1000022286.....	67
Kullo torp 3-4, 1000022285.....	70
Kullo torp 7-9, 1000022288.....	74
Kullo torppa 1, 1000022283	77
Kullo torppa 10, 1000022289	81
Kullo torppa 2, 1000022284	84
Kullogård, 1000003889.....	87
Kulloon urheilukenttä, 1000003904.....	89
Lill-Bondas, 1000003866	91
Malmen, 613010058	93
Mickelsböle Dragon torp, 1000022520	96

Mickelsböle Hornhattas, 1000018444	99
Mickelsböle Kihlas, 1000018451	102
Mickelsböle Knutas, 1000018452.....	105
Mickelsböle Knutsbacka, 1000018443	108
Mickelsböle Pillars, Bellas & Elmattas, 1000018442	111
Mickelsböle Snickars, 1000018445	114
Mickelsböle Stens, 1000018446.....	117
Mickelsböle torppa, 1000022521.....	120
Mickelsböle Ytjäs, 1000018449.....	123
Norråkern, 613010069	126
Nya Sköldvik, 1000022453	129
Nygård, 1000003814	134
Nällkärr (nytt objekt)	136
Pedarsändan, 613010049.....	140
Pedarsändan 2, 1000007466.....	143
Pedarsändan 3, 1000007467	146
Rantakylä, 1000021242	149
Rapsåkern, 1000005383	151
Rännarsten (nytt objekt)	153
Råfuruholmen (nytt objekt).....	157
Sandvik, 613010060	160
Sköldvik, 1000022452.....	163
Sköldvikbergen, 613010029	166
Smedsbacka, torppa (nytt objekt)	169
Snickars, torppa (nytt objekt)	173
Snickars Åkerbacke, 613010009.....	177
Storholmen, 613010034.....	181
Storjätun (nytt objekt).....	185
Svartbäck (Svartbäck) Neder-Kärrby, 1000014609	188
Svartbäck (Svartbäck) Nikuby, 1000014607	191
Svartbäck (Svartbäck) Över-Kärrby, 1000014608	194
Svartbäck Klobborna I, 613010030.....	197
Svartbäck Klobborna II, 613010031.....	200
Svartbäck Lillviken 1, 1000014559	204
Svartbäck Lillviken 2, 1000014560	206

Svartbäck Nikuviken 1, 1000014561	208
Svartbäck Nikuviken 2, 1000014562	210
Svartbäck Nybondas 1, 1000014611	212
Svartbäck Nybondas 2, 1000014612	214
Svartbäck Överkärras, 1000014610	216
Svartså Koskos, 1000022292	218
Telegrafberget, 613010065	221
Yrjäs, 613010057	225
Åminneby, 1000018439	227
Åminneby Greis, 1000022291	229
Åminneby Mickos (nytt objekt)	232

Tabell om fasta fornlämningar

Benämning	Fm-beteckning	Fornlämningstyp	Precision av typen
Bergudd Lervik	613010032	gravplatser	gravrös
Boberget	NYTT OBJEKT	stenkonstruktioner	råmärken
Illvarden	613010028	gravplatser	gravrös
Klobbudden	613010033	gravplatser	gravrös
Kullo Grejus	1000022282	boplatser	byplats
Kullo torp 3-4	1000022285	boplatser	torp
Malmen	613010058	gravplatser	gravrös
Norrå kern	613010069	boplatser	-
Pedarsändan	613010049	gravplatser	gravrös
Pedarsändan 2	1000007466	Anskaffningsplats för råmaterial	stenbrott
Pedarsändan 3	1000007467	jordkonstruktioner	painanteet
Rantakylä	1000021242	stenkonstruktioner	rös
Råfuruholmen	NYTT OBJEKT	stenkonstruktioner	råmärken
Rännarsten	NYTT OBJEKT	stenkonstruktioner	råmärken
Sandvik	613010060	gravplatser	gravrös
Sköldvikbergen	613010029	gravplatser	gravrös
Snickars Åkerbacke	613010009	gravplatser	gravrös
Storholmen	613010034	gravplatser	gravrös
Storjätun	NYTT OBJEKT	defensiva konstruktioner	stenkonstruktioner
Svartbäck (Svartbäck) Neder-Kärrby	1000014609	boplatser	byplats
Svartbäck (Svartbäck) Nikuby	1000014607	boplatser	byplats
Svartbäck (Svartbäck) Över-Kärrby	1000014608	boplatser	byplats
Svartbäck Klobborna I	613010030	gravplatser	gravrös
Svartbäck Klobborna II	613010031	gravplatser	gravrös
Svartbäck Nikuviken 1	1000014561	Anskaffningsplats för råmaterial	stenbrott
Svartbäck Nikuviken 2	1000014562	Anskaffningsplats för råmaterial	stenbrott
Svartbäck Nybondas 2	1000014612	arbets- och tillverkningsplats	vesimyllyt
Telegrafberget	613010065	stenkonstruktioner	rös
Yrjäs	613010057	boplatser	-
Åminneby Mickos	NYTT OBJEKT	boplatser	byplats

Tabell om övriga kulturarvsobjekt

Benämning	Fm-beteckning	Fornlämningstyp	Precision av typen
Hindersbacka	1000018436	boplatser	byplats
Karleby	1000018435	boplatser	byplats
Kullo Andersas	1000022281	boplatser	byplats
Kullo Backas	1000022276	boplatser	byplats
Kullo Gård	1000022318	boplatser	gårdar
Kullo Jontas	1000022280	boplatser	byplats
Kullo Lavers & Bros	1000022277	boplatser	byplats
Kullo Nyby	1000022273	boplatser	byplats
Kullo Nykrans	1000022279	boplatser	byplats
Kullo Sisbacka	1000022274	boplatser	byplats
Kullo Smeds & Lill-Antas	1000022278	boplatser	byplats
Kullo Stor- & Lillbengts	1000022275	boplatser	byplats
Kullo Storbengts & torp 5-6	1000022286	boplatser	byplats
Kullo torp 7-9	1000022288	boplatser	torp
Kullo torppa 1	1000022283	boplatser	torp
Kullo torppa 10	1000022289	boplatser	torp
Kullo torppa 2	1000022284	boplatser	torp
Mickelsböle Dragon torp	1000022520	boplatser	torp
Mickelsböle Hornhattas	1000018444	boplatser	byplats
Mickelsböle Kihlas	1000018451	boplatser	byplats
Mickelsböle Knutas	1000018452	boplatser	byplats
Mickelsböle Knutsbacka	1000018443	boplatser	byplats
Mickelsböle Pillars, Bellas & Elmattas	1000018442	boplatser	byplats
Mickelsböle Snickars	1000018445	boplatser	byplats
Mickelsböle Stens	1000018446	boplatser	byplats
Mickelsböle torppa	1000022521	boplatser	torp
Mickelsböle Ytjäs	1000018449	boplatser	byplats
Nya Sköldvik	1000022453	boplatser	byplats
Nällkärr	NYTT OBJEKT	boplatser	torp
Sköldvik	1000022452	boplatser	byplats

Smedsbacka	NYTT OBJEKT	boplatser	torp
Snickars torppa	NYTT OBJEKT	boplatser	torp
Svartbäck Lillviken 1	1000014559	stenkonstruktioner	råmärken
Svartbäck Lillviken 2	1000014560	stenkonstruktioner	råmärken
Svartbäck Nybondas 1	1000014611	stenkonstruktioner	råmärken
Svartbäck Överkärras	1000014610	stenkonstruktioner	råmärken
Svartså Koskos	1000022292	boplatser	byplats
Åminneby	1000018439	boplatser	byplats
Åminneby Greis	1000022291	boplatser	byplats

Tabell om fyndplatser

Högbacka	1000003905	fyndplats
Hornhattas	1000003826	fyndplats
Kullogård	1000003889	fyndplats
Kulloon urheilukenttä	1000003904	fyndplats
Lill-Bondas	1000003866	fyndplats
Nygård	1000003814	fyndplats
Rapsåkern	1000005383	fyndplats

OBJEKTBESKRIVNINGAR

Bergudd Lervik, 613010032

Fornlämningstyp: gravplatser
Antal: 1
Fornlämningstyp: fast fornlämning
ETRS-TM35FIN: P: 6684653 I: 419323 Z: 16
TM35-bladindelning: saknas
Grundkarta: Emsalö **Nummer:** 302101
Lokalisering: 13 km sydväst om Borgå domkyrkan
Koordinatförklaring: Rösets gps-koordinater

Precision av typen: gravrös

Datering: bronsåldern

Objektbeskrivning: Röset ligger på västra stranden av Svartbäckfjärden, inom området för Nestes produktionsanläggning. Det ligger inom ett inhägnat och bevakat industriområde som kräver passagetillstånd. Röset ligger cirka 50 meter från havsstranden ovanpå en brant strandklippa. Det är cirka 10 meter i diameter. Någon har bokat i röset och en del stenar har spridits ut i omgivningen.

Digitala bilder: AKDG4584:1-2

Kartutdrag: Utdrag ur grundkartan, skala 1:5000

Tidigare undersökningar:

Sirkka-Liisa Seppälä 1994 inventering

Anna-Liisa Hirviluoto 1966 granskning, nro 4



Flygfoto av objektet



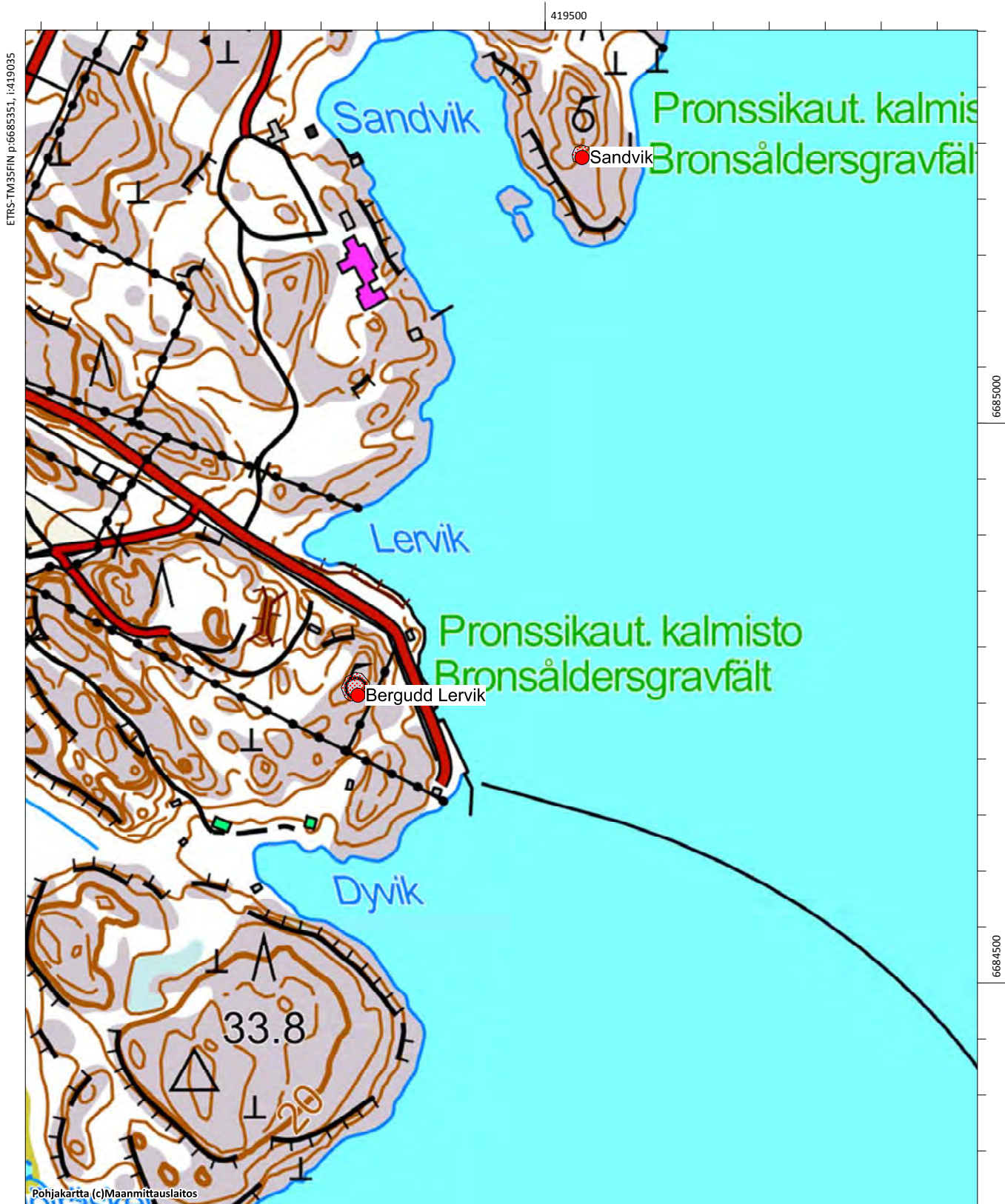
Bergudd Lervik. Röset fotograferat från sydväst. (AKDG4584_1)



Bergudd Lervik. Röset fotograferat från väster. (AKDG4584_2)

Bergudd Lervik, 613010032, gravplatser, gravrös

Sandvik, 613010060, gravplatser, gravrös



Boberget (nytt objekt)

Fornlämningstyp: stenkonstruktioner **Precision av typen:** råmärken

Antal: 1

Datering: medeltida

Fornlämningstyp: fast fornlämning

ETRS-TM35FIN: P: 6692379 I: 413920 Z: 21

TM35-bladindelning: L4321 BORGÅ-BORGÅ

Grundkarta: Nickby **Nummer:** 204311

Lokalisering: 12,6 km sydväst om Borgå domkyrkan

Koordinatförklaring: Råmärkets gps-koordinater

Objektbeskrivning: Objektet hittades vid inventeringen år 2015. Det ligger på en backe vid namn Boberget i Mickelsböle, 550 meter västerut från korsningen mellan Söderveckoskivägen och Mickelsbölevägen. Råmärket har gjorts på en klippa, det är något avlångt och cirka 1 x 1,5 meter till storleken och drygt en meter högt. Mitt på det har två block lyfts upp. Ostnordost från råmärket ligger två så kallade visarstenar med fem meters mellanrum som visar gränsens riktning. Omgivningen är torr mo.

Råmärket ligger på gränsen mellan byarna Mickelsböle och Söderveckoski och kan ha sitt ursprung i medeltiden.

Digitala bilder: AKDG4576:1-2

Kartutdrag: Utdrag ur grundkartan, skala 1:5000


Tidigare undersökningar:-



Flygfoto av objektet



Boberget. Råmärke, bild från öster. (AKDG4576_1)



Boberget. Råmärke, bild från öster. (AKDG4576_2)

Borgå, Kullo, Sköldvik och Mickelsböle. Arkeologisk inventering av delgeneralplanområde år 2015

Boberget, NYTT OBJEKT, stenkonstruktioner, rämärken
Hornhattas, 1000003826, fyndplats



Hindersbacka, 1000018436

Fornlämningstyp: boplatser **Precision av typen:** byplats
Antal: 1 **Datering:** historisk
Fornlämningstyp: övrigt kulturarvsobjekt
ETRS-TM35FIN: P: 6691414 I: 419343 Z:
TM35-bladindelning: L4321 BORGÅ-BORGÅ
Grundkarta: Borgå **Nummer:** 3021 02
Lokalisering: 9 km sydälväst om Borgå domkyrkan
Koordinatförklaring: Beräknad mittpunkt av historisk bosättning

Objektbeskrivning: Objektet granskades vid inventeringen 2015. Det ligger på kullen på Svartsåns västra strand. Kullen är cirka 300 meter lång och i arkivutredningen har en historisk boplatz vid namn Svartså Koskos antecknats i dess södra ände, Hindersbacka ligger norr om denna plats. I området finns tomtmarken som Samuel Broterus antecknat på kartan Carolby år 1692. Kullen är idag bebodd och har två hus med trädgårdar. Hindersbacka finns på Samuel Broterus karta från år 1692 som tomtmark. Även i den kungliga atlasen för åren 1776–1805 har hus markerats på kullen. Tomtmarkerna finns tydligast antecknade i kartläggningen gjord av Winter åren 1768 och 1782. På Winters karta har dessutom markerats två obebodda hus.

Området granskades med undantag av trädgårdarna, men inga konstruktioner som kan tolkas som fornlämningar påträffades. Under de byggda gårdarna kan det finnas lämningar från äldre bosättning, men objektet kräver provgrävningar för att konstatera fornlämningar. Objektet har nu bedömts vara ett annat kulturarvsobjekt.

Digitala bilder: AKDG4593:1

Kartutdrag: Utdrag ur grundkartan, skala 1:5000

Tidigare undersökningar: -



Utdrag ur Winters karta (Carloby; Karta öfver egorne med delningsbeskrifnin 1768-1782. (KA B1i:10/4-7)



Hindersbacka och Svartså Koskos. Fotograferingshelikopterns bild från norr. (AKDG4593_1)



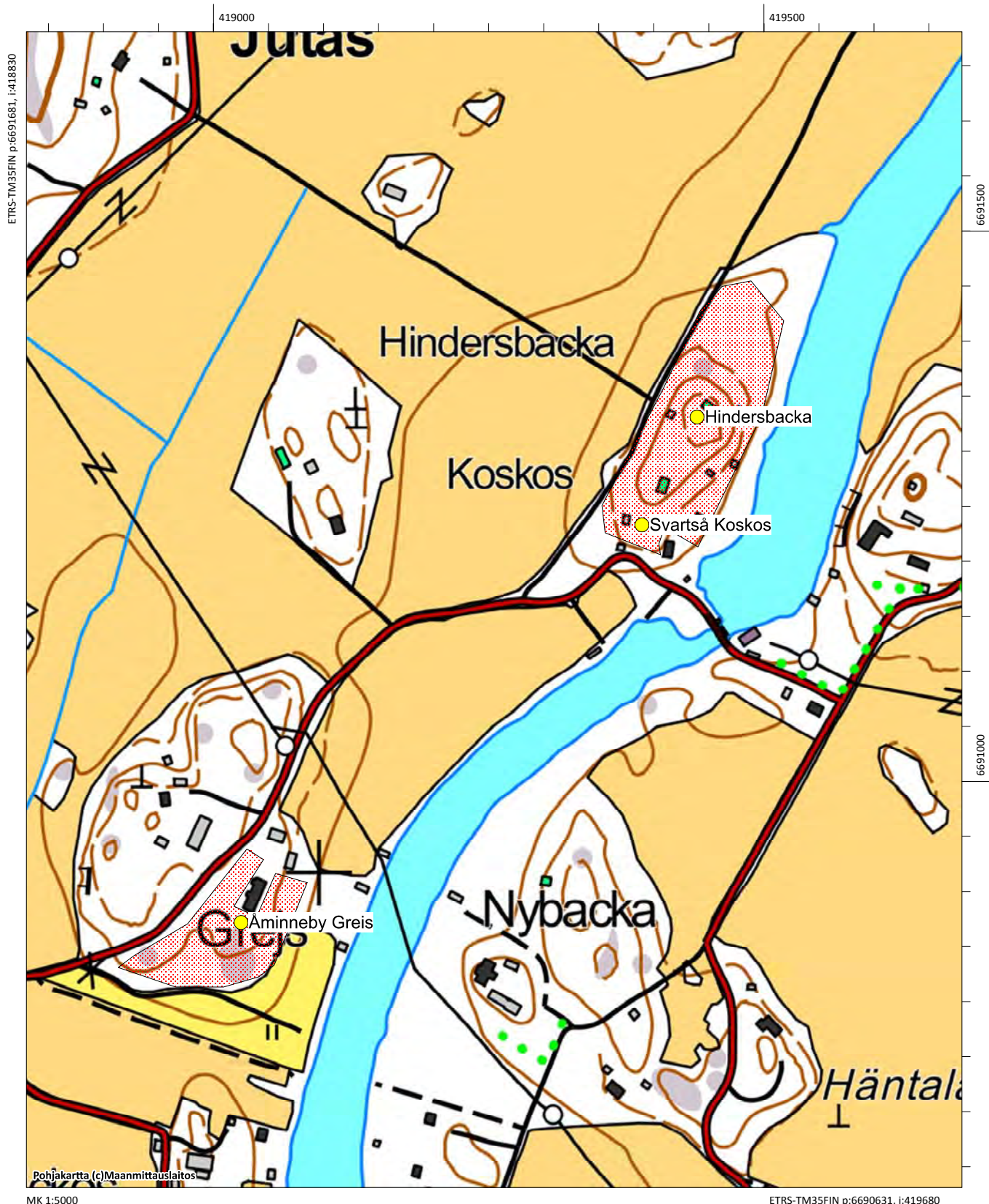
Flyfoto av objektet

Borgå, Kullo, Sköldvik och Mickelsböle. Arkeologisk inventering av delgeneralplanområde år 2015

Hindersbacka, 1000018436, boplatser, byplats

Svartså Koskos, 1000022292, boplatser, byplats

Åminneby Greis, 1000022291, boplatser, byplats



Hornhattas, 1000003826

Fornlämningstyp: fyndplats **Precision av typen:** -
Antal: 1 **Datering:** stenålder
Fornlämningstyp: fyndplats
ETRS-TM35FIN: P: 6692393 I: 414362 Z: - 22,5
TM35-bladindelning: L4321 BORGÅ-BORGÅ
Grundkarta: Nickby **Nummer:** 204311
Lokalisering: 11,5 km väst-sydväst om Borgå domkyrkan
Koordinatförklaring: Hornhattas hus

Objektbeskrivning: Objektet granskades vid inventeringen 2015. Det ligger i byn Mickelsböle. Enligt fynduppgifterna har en hålsten (KM10784:1) hittats i område på åkern vid Hornhattas gård cirka 500 meter öster om huset. Från samma område kan även kvartskärnorna (KM 26230) härstamma (se objekt 1000 00 3905 Högbacka).

Under inventeringen år 2015 var åkern inte plöjd och ytiakttagelser gjordes inte. Fyndplatsens koordinater i fornlämningsregistret pekar på Hornhattas hus, inte på fyndplatsen.

Digitala bilder: -

Kartutdrag: Utdrag ur grundkartan, skala 1:5000

Tidigare undersökningar:

Kaarlo Katiskoski 1990 inventering.

Tidigare fynd: KM10784:1 (hålsten)

Borgå, Kullo, Sköldvik och Mickelsböle. Arkeologisk inventering av delgeneralplanområde år 2015

Boberget, NYTT OBJEKT, stenkonstruktioner, rämärken
Hornhattas, 1000003826, fyndplats



Högbacka, 1000003905

Fornlämningstyp: fyndplats **Precision av typen:** lösfyndplats
Antal: 1 **Datering:** stenålder
Fornlämningstyp: fyndplats
ETRS-TM35FIN: P: 6692661 I: 414875 Z: 22,5
TM35-bladindelning: L4321 BORGÅ-BORGÅ
Grundkarta: Nickby **Nummer:** 204311
Lokalisering: Borgå domkyrkan 11,6 km länsisydväst
Koordinatförklaring: Fyndplatsens koordinater

Objektbeskrivning: Objektet granskades vid inventeringen 2015. Området är en åker som sluttar mot sydväst i byn Mickelsböle söder om Råberget. Två kvartskärnor (KM 26230) har hittats i den sandiga åkern vid Högbacka gård i en sluttning mot sydväst. Även hålstenen KM 10784:1 kan härstamma från samma område (se objektet 1000 00 3826 Hornhattas). Högbacka hus ligger söder om fyndplatsen. Åkern var inte plöjd vid inventeringen, inga iakttagelser gjordes. Hålstenen som fåtts från Hornhattas hus (se Hornhattas, reg.nr. 1000003826) kan höra ihop med samma plats. Cirka 500 meter nordnordost om området ligger en boplats från stenåldern vid namn Norråkern.

Digitala bilder: -

Kartutdrag: Utdrag ur grundkartan, skala 1:5000

Tidigare undersökningar:

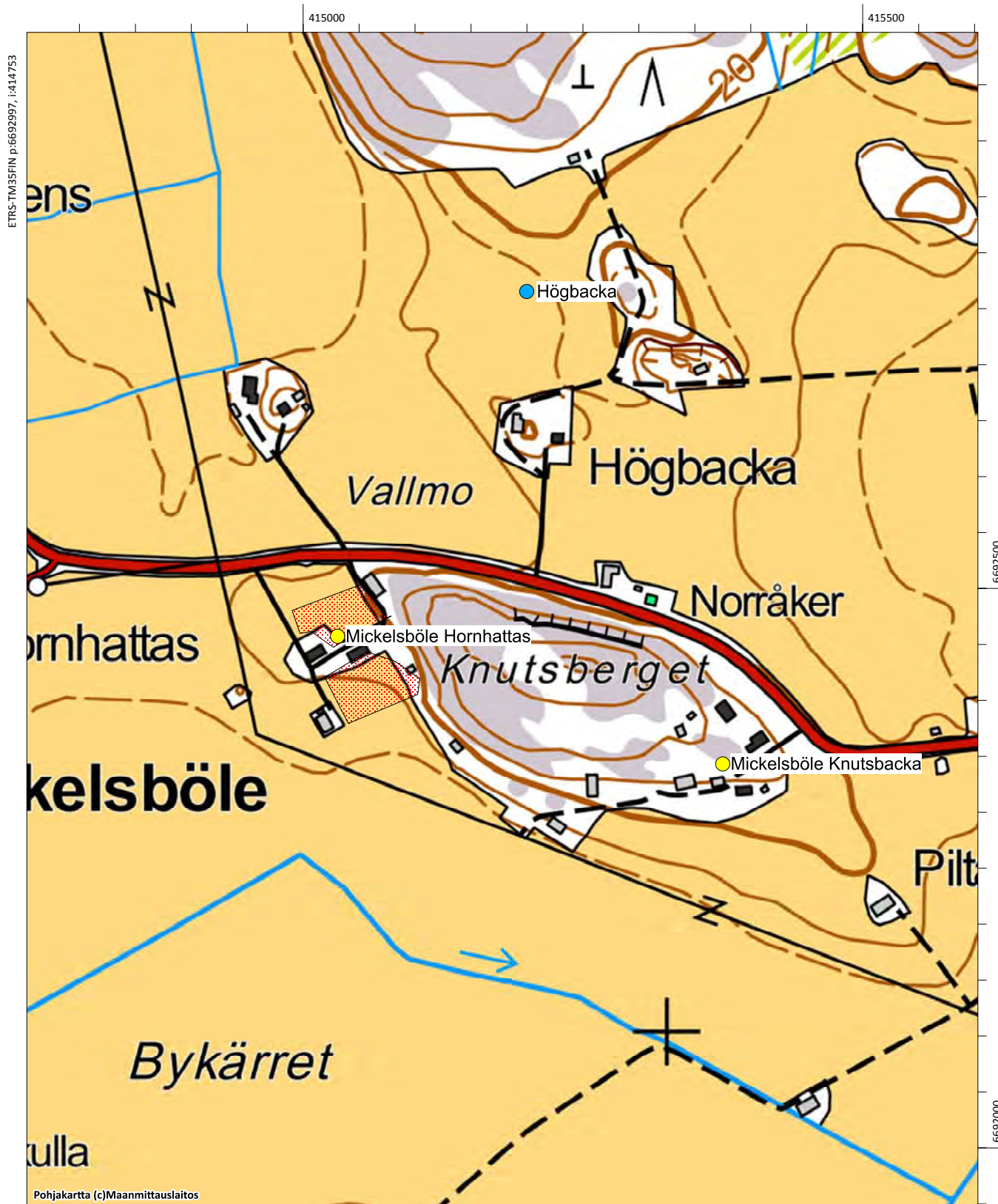
Karlo Katiskoski 1990 inventering

Tidigare fynd: KM 26230 (Kvarts)

Högbacka, 1000003905, fyndplats

Mickelsböle Knutsbacka, 1000018443, boplatser, byplats

Mickelsböle Hornhattas, 1000018444, boplatser, byplats



Illvarden, 613010028

Fornlämningstyp: gravplatser **Precision av typen:** gravrös
Antal: 1 **Datering:** bronsåldern
Fornlämningstyp: fast fornlämning
ETRS-TM35FIN: P: 6687978 I: 419954 Z: 24
TM35-bladindelning: saknas
Grundkarta: Borgå **Nummer:** 302102
Lokalisering: 10 km sydväst om Borgå domkyrkan
Koordinatförklaring: Rösets gps-koordinater

Objektbeskrivning: Objektet granskades vid inventeringen 2015. Röset ligger på ön Illvarden utanför Sköldvikens industriområde. Röset har byggts på öns högsta punkt med utsikt i alla riktningar. Objektet har markerats i terrängen med ett fornlämningsplakat och järnkedja. Röset är stort med cirka 12 meter i diameter och 1,5 meter högt. Gropen mitt i röset har enligt uppgifterna från inventeringen år 1933 uppstått som försvarsställning under medborgarkriget.

Digitala bilder: AKDG4580:1-3

Kartutdrag: Utdrag ur grundkartan, skala 1:5000

Tidigare undersökningar:

Sirkka-Liisa Seppälä 1994 inventering. Porvoon kaupungin ja maalaiskunnan inventointi s. 124.

Marita Munck ja Berit Boström 1933 inventering. Inv. nr 13.



Flygfoto av objektet



Illvarden. Ett gravröse från bronsåldern ovanpå en klippa. Bild från sydväst. . (AKDG4580_1)



Illvarden. Runt röste ligger en kedja och bredvid finns ett fornlämningsplakat i koppar. (AKDG4580_2)



Illvarden. Gravkummeln från söder. (AKDG4580_3)

Sköldvikbergen, 613010029, gravplatser, gravrös

Illvarden, 613010028, gravplatser, gravrös



Karleby, 1000018435

Fornlämningstyp: boplatser **Precision av typen:** byplats
Antal: 1 **Datering:** -
Fornlämningstyp: övrigt kulturarvsobjekt
ETRS-TM35FIN: P: 6692277 I: 419714 Z: 10
TM35-bladindelning: L4321 BORGÅ-BORGÅ
Grundkarta: Borgå **Nummer:** 3021 02
Lokalisering: Ca. 9 km sydväst om Borgå domkyrkan
Koordinatförklaring: Beräknad mittpunkt av historisk bosättning

Objektbeskrivning: Objektet granskades vid inventeringen 2015, det ligger på Svartåns västra strand, direkt söder om motorvägen. Enligt fornlämningsregistret "fanns det fem bönder i Karleby på 1540-talet. I skatteköllorna från 1540- och 1550-talen förekommer Väster och Öster Karleby. På kartan över Karleby ritad av Samuel Broterus år 1692 finns det en tomtmark. Det är antagligen frågan om Öster Karlebys tomt. Väster Karleby har kunnat ligga vid det senare Hindersbacka huset. Hindersbacka ligger dock mer i sydväst än väster om Karleby."

I området ligger idag en gårdscentral med byggnader i olika åldrar. Gården granskades till synliga delar, men inga grävningar i jordmånen utfördes. Det skulle krävas systematiska provgrävningar för att konstatera kulturskikt och fornlämningar i objektet. Gårdscentralen med trädgård omfattar en kulle och lägre ned består terrängen av åkrar. Åkern var inte plöjd vid inventeringen, så inga iakttagelser i anslutning till ytplockningar kunde utföras.

Digitala bilder: AKDG4592:1

Kartutdrag: Utdrag ur grundkartan, skala 1:5000

Tidigare undersökningar:-



Karta från 1692 ritad av Samuel Broterus (Karta öfver egorne med delningsbeskrifnin 1692. (KA B1i:10/1)

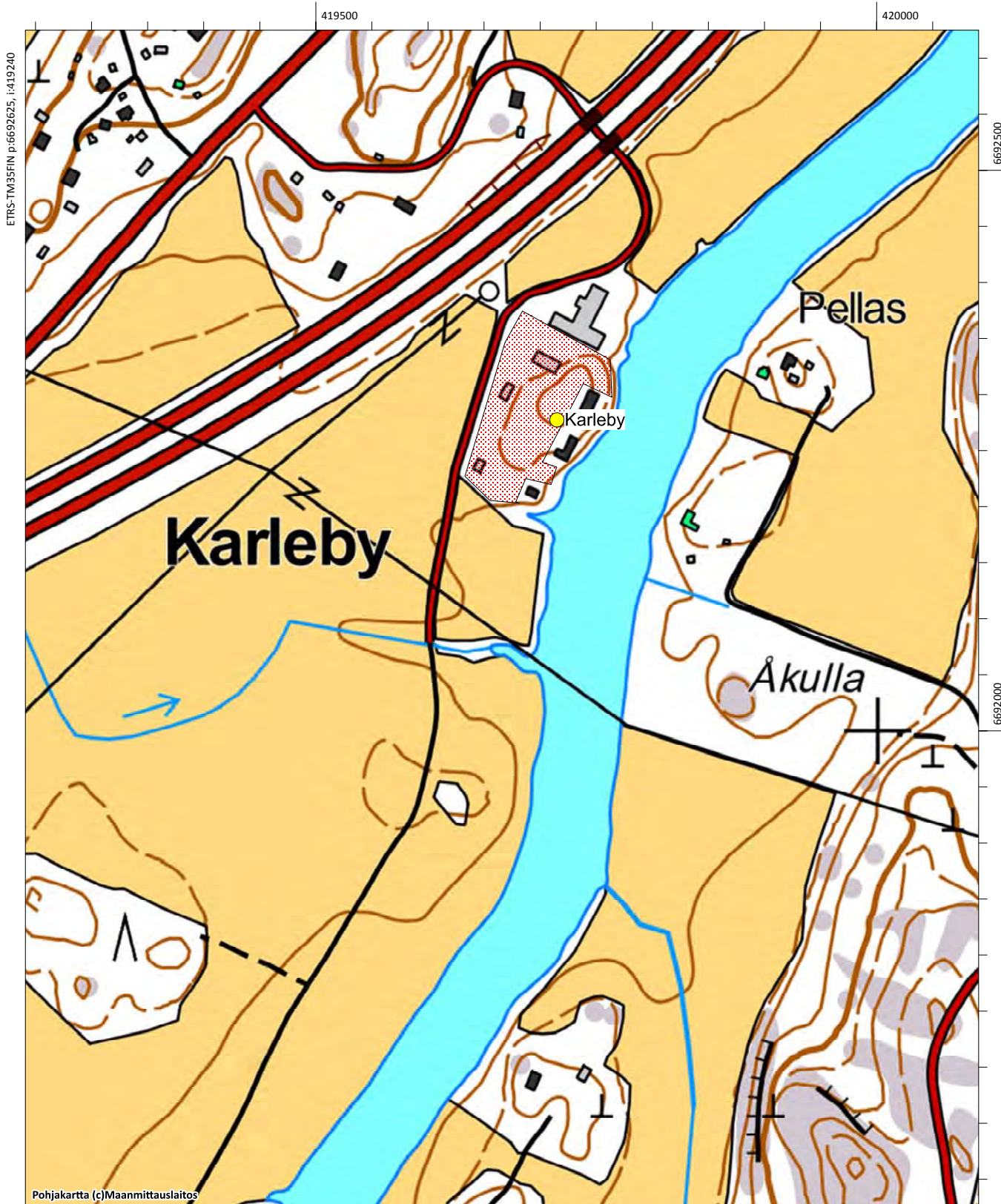


Utdrag ur karta från 1768-1782 ritad av Timoth Winter (KA B1i:10/4-7).



Karleby. Helikopterbild från söder. (AKDG4592_1)

Karleby, 1000018435, boplatser, byplats



Klobbudden, 613010033

Fornlämningstyp: gravplatser **Precision av typen:** gravrös
Antal: 1 **Datering:** bronsåldern
Fornlämningstyp: fast fornlämning
ETRS-TM35FIN: P: 6683807 I: 418908 Z: 21
TM35-bladindelning: saknas
Grundkarta: Emsalö **Nummer:** 302101
Lokalisering: 14,5 km sydväst om Borgå domkyrkan
Koordinatförklaring: Rösets gps-koordinater

Objektbeskrivning: Objektet granskades vid inventeringen 2015. Röset ligger vid Svartbäckfjärdens västra strand på Klobbudden. Platsen är den västra kanten av en klippa som sticker ut mot söder och som har branta kanter och där det växer tallar. Röset är cirka tre meter i diameter. Stenarna är täckta av mossa och torv, men kan lätt urskiljas. Det växer även en en och en knotig tall vid platsen.


Digitala bilder: AKDG41:1-2

Kartutdrag: Utdrag ur grundkartan, skala 1:5000

Tidigare undersökningar:

Sirkka-Liisa Seppälä 1994 inventering, Porvoon kaupungin ja maalaiskunnan inventointi s. 140

Marita Munck ja Berit Boström 1933 inventering. Inv. nr 16



Flygfoto av objektet



Klobbudden, gravröset fotograferat från nordost. (AKDG4541_1)



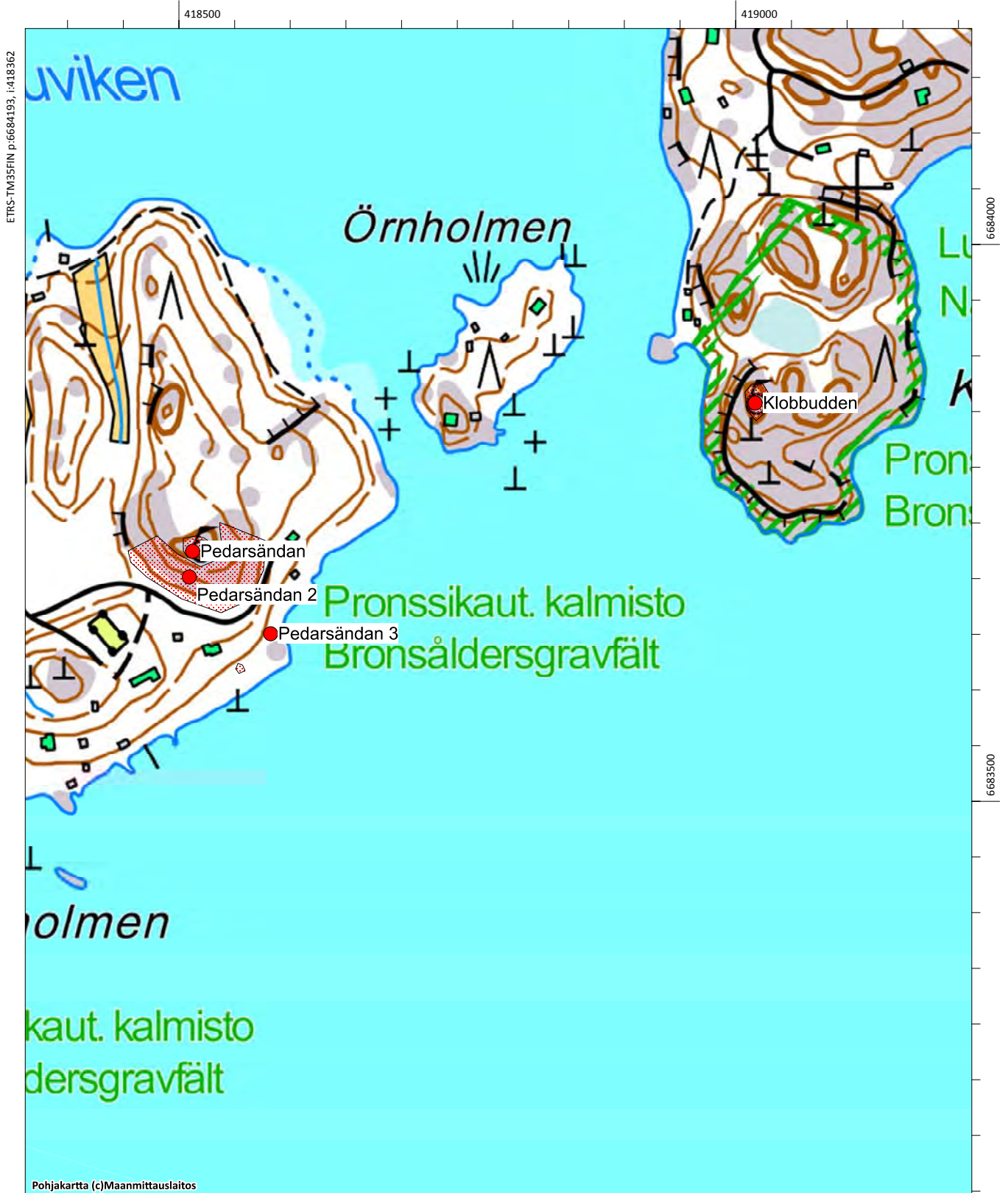
Klobbudden, gravröset fotograferat från nordost. (AKDG4541_2)

Klobbudden, 613010033, gravplatser, gravrös

Pedarsändan, 613010049, gravplatser, gravrös

Pedarsändan 2, 1000007466, anskaffningsplats för råmaterial, stenbrott

Pedarsändan 3, 1000007467, jordkonstruktioner, sänkor



Kullo Andersas, 1000022281

Fornlämningstyp: boplatser **Precision av typen:** byplats

Antal: 1

Datering: historisk

Fornlämningstyp: övrigt kulturarvsobjekt

ETRS-TM35FIN: P: 6691695 I: 416644 Z: 20

TM35-bladindelning: L4321 Borgå

Grundkarta: Nickby

Nummer: 2043 11

Lokalisering: 10,6 km sydväst om Borgå domkyrkan

Koordinatförklaring: Områdets beräknad mittpunkt

Objektbeskrivning: Objektet granskades vid inventeringen 2015, det ligger söder om Södraveckoskivägen (närmsta adress Södraveckoskivägen 78). I Kullo fanns det 17 skattebetalare på 1540-talet. Den första kartan över Kullo gjordes upp av Samuel Broterus år 1691. På kartan har endast gårdens åkrar markerats och det är svårt att bestämma positionen för den övriga bosättningen. De mer exakta kartorna över Kullo-området är från 1760-talet (Johan Bonej 1762 och Timothy Winter 1767-68).

Andreasas gårdstomt är än idag åtminstone till viss del bebyggd. Det obebyggda området granskades under inventeringen år 2015, men inga konstruktioner som pekar på historisk bosättning påträffades. Iakttagelserna försvårades av den oplöjda åkern och den höga vegetationen på den obebyggda delen. Det vore skäl att göra en noggrann inventering av området för att konstatera och begränsa ett möjligt område med fornlämningar. Objektet har tills vidare klassats som annat kulturarvsobjekt och områdesbegränsningen har gjorts för det potentiellt obebyggda området.

Digitala bilder: AKDG4556:1

Kartutdrag: Utdrag ur grundkartan, skala 1:5000

Tidigare undersökningar: -



Utdrag ur karta från 1762 ritad av Johan Bonej. Andersas (röd cirkel), Grejus ja Jontas och några torp är märkt på kartan. (KA B6a:2/2-13)



Kullo Andersas, bild från öster. (AKDG4556_1)



Flygfoto av objektet

Borgå, Kullo, Sköldvik och Mickelsböle. Arkeologisk inventering av delgeneralplanområde år 2015

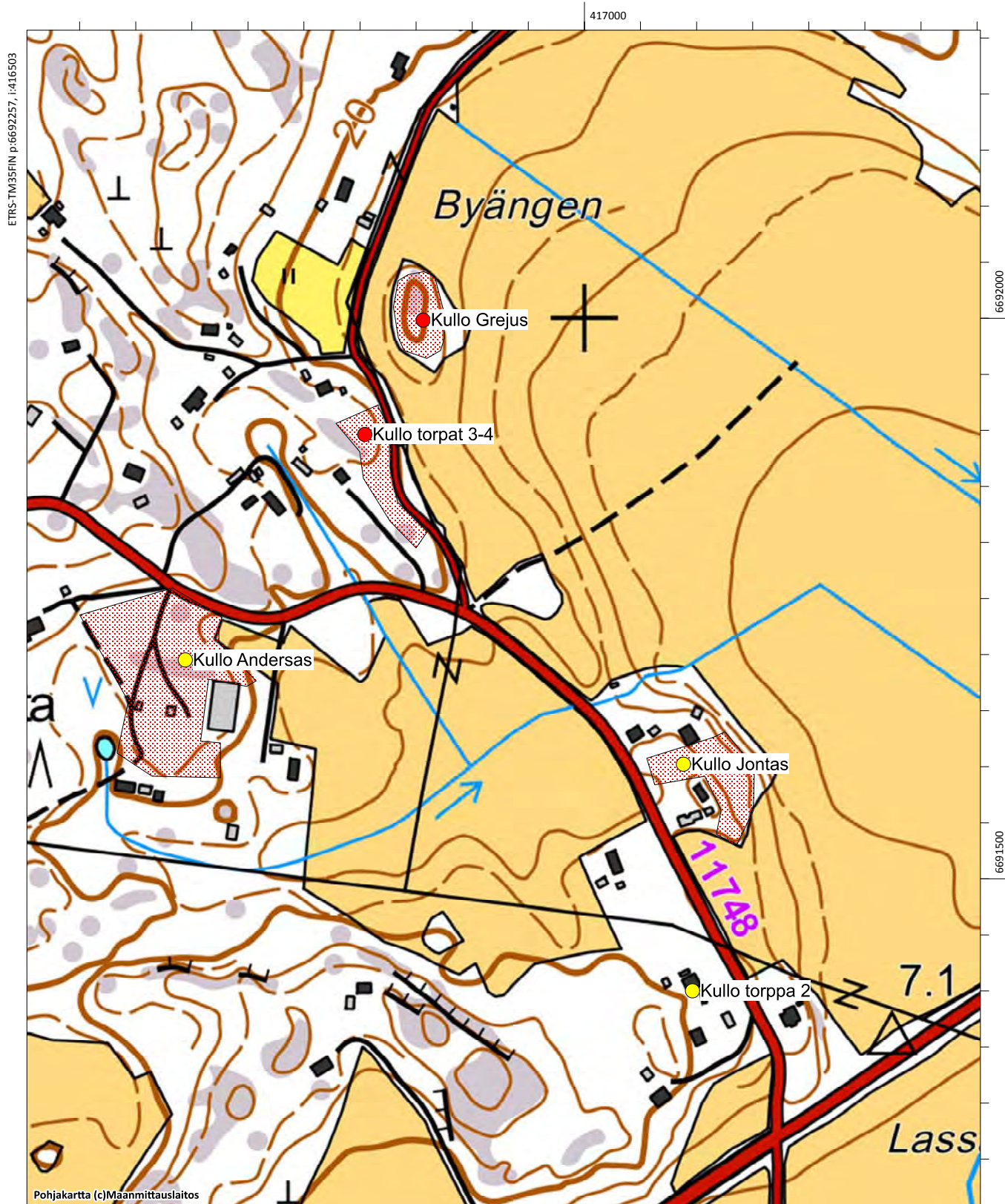
Kullo Grejus, 1000022282, boplatser, byplats

Kullo torp 3-4, 1000022285, boplatser, torp Kullo

Andersas, 1000022281, boplatser, byplats

Kullo Jontas, 1000022280, boplatser, byplats

Kullo torppa 2, 1000022284, boplatser, torp



Kullo Backas, 1000022276

Fornlämningstyp: boplatser **Precision av typen:** byplats

Antal: **Datering:** -

Fornlämningstyp: övrigt kulturarvsobjekt

ETRS-TM35FIN: P: 6690900 I: 415450 Z:

TM35-bladindelning: L4321 Borgå

Grundkarta: Nickby **Nummer:** 2043 11

Lokalisering: Ca 12 km väst-sydväst om Borgå domkyrkan

Koordinatförklaring: Områdets beräknad mittpunkt

Objektbeskrivning: Objektet granskades vid inventeringen 2015, det ligger i Kullo på norra delen av Ribacken. I Kullo fanns det 17 skattebetalare på 1540-talet. Den första kartan över Kullo gjordes upp av Samuel Broterus år 1691. På kartan har endast gårdens åkrar markerats och det är svårt att bestämma positionen för den övriga bosättningen. De mer exakta kartorna över Kullo-området är från 1760-talet (Johan Bonej 1762 och Timothy Winter 1767–68) och Backas hus har markerats på dessa kartor.

Bosättningen har fortsatt än till denna dag. Idag ligger ett hus och några gårdsbyggnader på platsen, de är av olika åldrar. Åkrarna invid var inte plöjda vid tidpunkten för inventeringen, så ytplockningsfynd eller andra iakttagelser kunde inte göras. Den gamla bosättningen har antagligen legat på samma plats och dess kulturskikt har delvis förstörts eller täckts med gräsmatta. Objektet har klassificerats som annat kulturarvsobjekt, ingen områdesbegränsning har gjorts eftersom objektet är bebyggt idag.

Digitala bilder: AKDG4565:1

Kartutdrag: Utdrag ur grundkartan, skala 1:5000

Tidigare undersökningar:-



Kullo Backas, bild från nordväst. (AKDG4565_1)



Utdrag ur karta från 1762 ritad av Johan Bonej. Backas (märkt med röd cirkel) Lavers ja Bros. (KA B6a:2/2-13)



Flygfoto av objektet.

Yrjäs, 613010057, boplatser

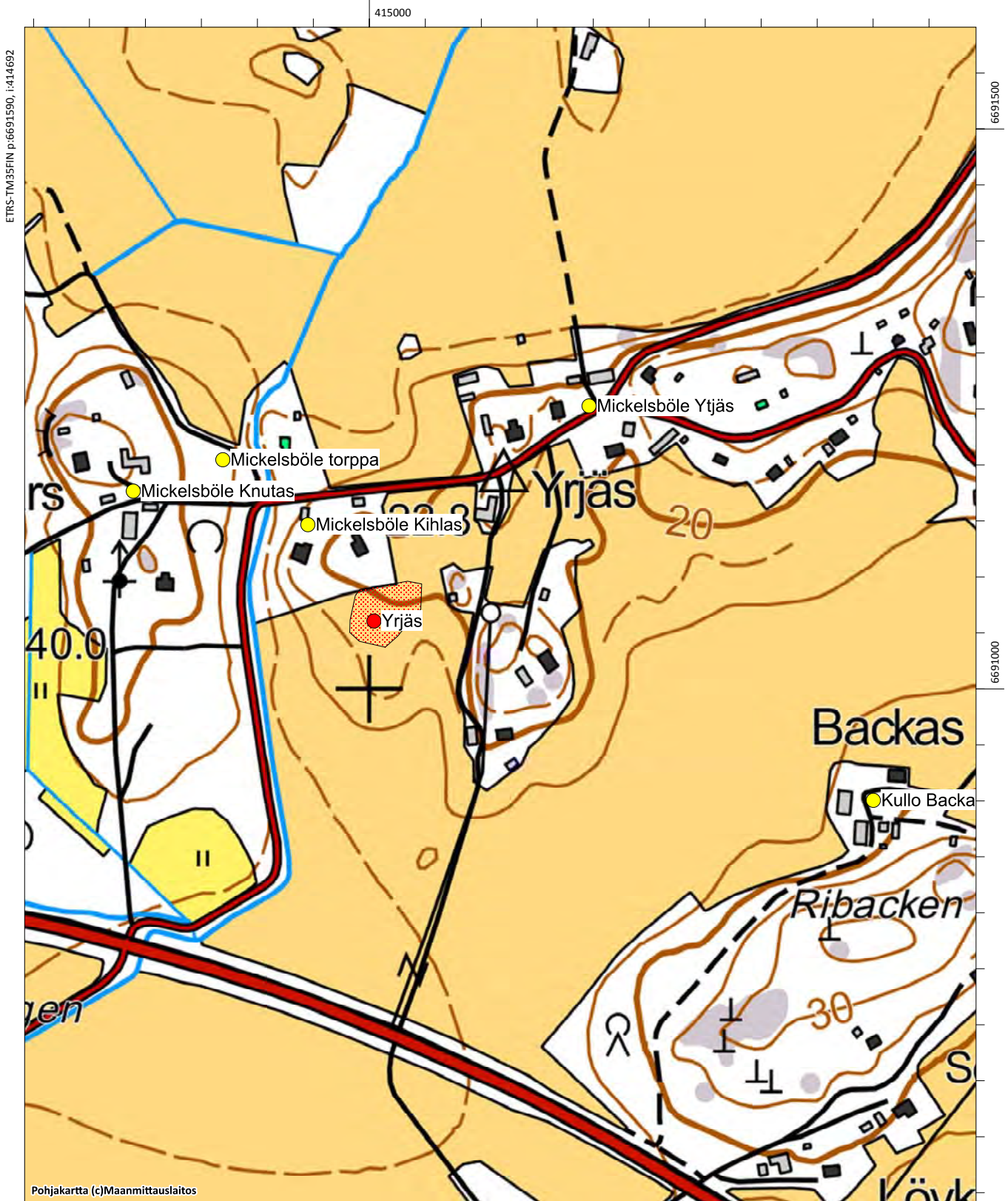
Mickelsböle Kihlas, 1000018451, boplatser, byplats

Mickelsböle Knutas, 1000018452, boplatser, byplats

Mickelsböle torppa, 1000022521, boplatser, torp

Mickelsböle Ytjäs, 1000018449, boplatser, byplats

Kullo Backas, 1000022276, boplatser, byplats



Kullo Grejus, 1000022282

Fornlämningstyp: boplatser **Precision av typen:** byplats
Antal: 1 **Datering:** historisk-
Fornlämningstyp: fast fornlämning
ETRS-TM35FIN: P: 6691998 I: 416856 Z: 20
TM35-bladindelning: L4321 Borgå
Grundkarta: Nickby **Nummer:** 2043 11

Lokalisering: 10,3 km väst-sydväst om Borgå domkyrkan

Koordinatförklaring: Områdets beräknad mittpunkt

Objektbeskrivning: Objektet granskades vid inventeringen år 2015, det ligger öster om Grejusvägen i Kullo på en backe som ligger i västra delen av ett åkerområde vid namn Byängen. I Kullo fanns det 17 skattebetalare på 1540-talet. Den första kartan över Kullo gjordes upp av Samuel Broterus år 1691. På kartan har endast gårdens åkrar markerats och det är svårt att bestämma positionen för den övriga bosättningen. De mer exakta kartorna över Kulloområdet är från 1760-talet (Johan Bonej 1762 och Timothy Winter 1767–68) och Grejus hus har markerats på dessa kartor. Objektet fanns innan inventeringen år 2015 i fornlämningsregistret under namnet Backas, men det är frågan om ett hus vid namn Grejus. Backas ligger några kilometer längre väster ut och det finns även på samma karta från 1700-talet och i registret under eget namn.

Bytomten är idag obebyggd. I samband med årets granskning påträffades två stenfötter. Den ena av stenfötterna är byggd något i slutningen och i byggandet har man delvis använt stora granitblock på 1 x 0,5 x 0,5 meter. Den andra stenfoten har byggts med mindre stenar. Dessutom påträffades en möjlig stenhög som kan vara en ugn. Det växer rikligt med buskage i objektet, men som obebyggt område som antagligen har skikt som är äldre än 1750-talet har det klassificerats som en fast fornlämning. Objektets områdesbegränsning omfattar kullen. De omkringliggande åkrarna var inte plöjda vid inventeringen så inga ytplockningar eller andra iakttagelser kunde göras.

Digitala bilder: AKDG4555:1-5

Kartutdrag: Utdrag ur grundkartan, skala 1:5000

Tidigare undersökningar: -



Utdrag ur karta från 1762 ritad av Johan Bonej. Andersas, Grejus (röd cirkel), Jontas och några torp är märkt på kartan. (KA B6a:2/2-13)



Flygfoto av objektet.



Kullo Grejus, objektet fram till på den skogsbeväxade kullen. Bild från söder. (AKDG4555_1)



Kullo Grejus, stenfotens hörn, bild från sydost. (AKDG4555_2)



Kullo Grejus, byggnadens stenfot vid åkern. Bild från öster. (AKDG4555_3)



Kullo Grejus, stenfotens hörn, bild från nordväst. (AKDG4555_4)



Kullo Grejus, kraftigt buskage vid objektet. Bild från norr. (AKDG4555_5)

Borgå, Kullo, Sköldvik och Mickelsböle. Arkeologisk inventering av delgeneralplanområde år 2015

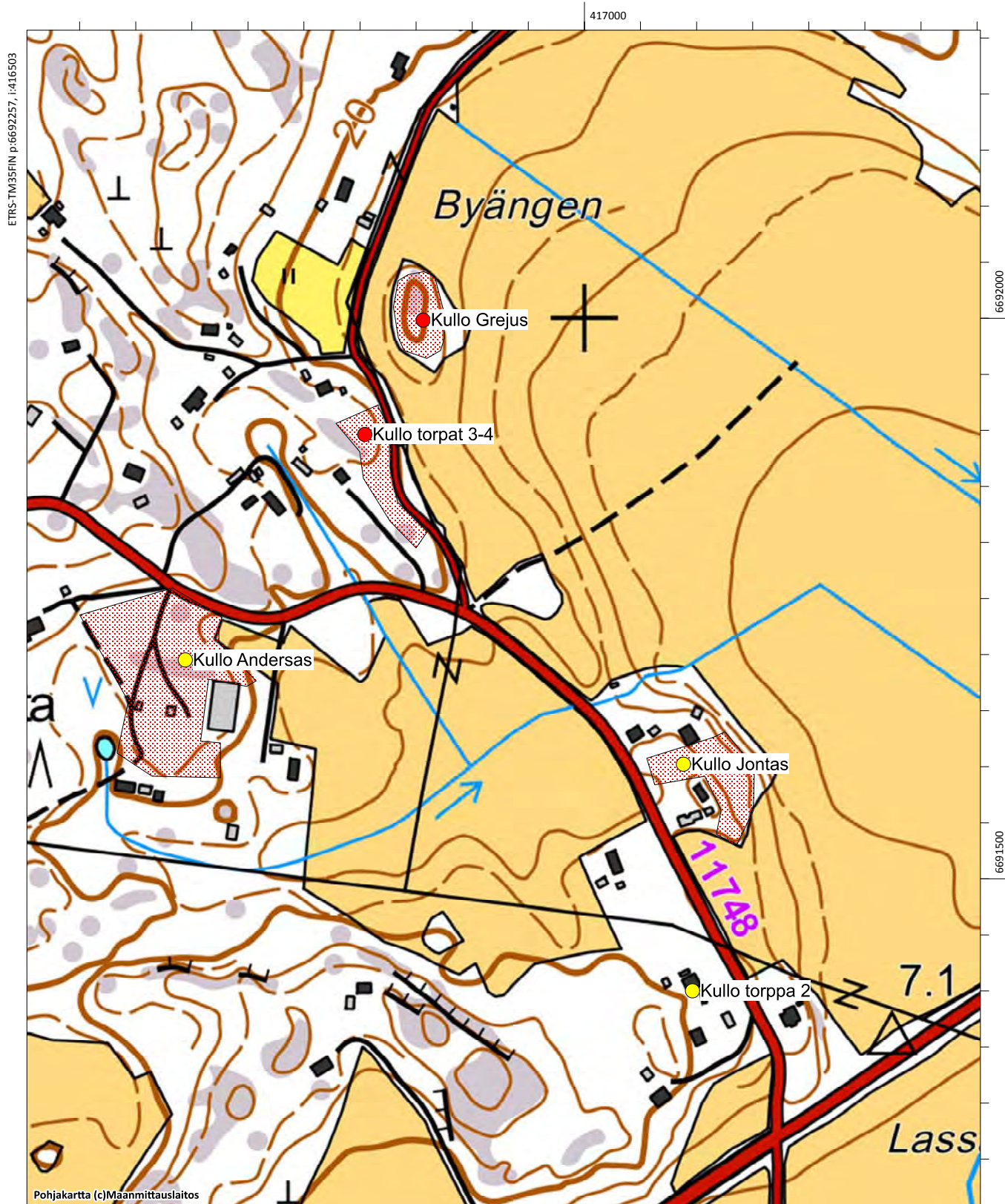
Kullo Grejus, 1000022282, boplatser, byplats

Kullo torp 3-4, 1000022285, boplatser, torp Kullo

Andersas, 1000022281, boplatser, byplats

Kullo Jontas, 1000022280, boplatser, byplats

Kullo torppa 2, 1000022284, boplatser, torp



Kullo Gård, 100022318

Fornlämningstyp: boplatser **Precision av typen:** gårdar

Antal: 1 **Datering:** historisk

Fornlämningstyp: övrigt kulturarvsobjekt

ETRS-TM35FIN: P: 6689837 I: 417698 Z:

TM35-bladindelning: saknas

Grundkarta: Borgå **Nummer:** 3021 02

Lokalisering: 10.5 km sydväst om Borgå domkyrkan

Koordinatförklaring: Kullo gårds koordinater

Objektbeskrivning: Kullo gård ligger cirka 300 meter söder om motorvägen mellan Helsingfors och Borgå. Herrgården med närområden är RKY-område. Den första kartan över Kullo gjordes upp av Samuel Broterus år 1691. På kartan har herrgården med åkrar markerats. Åkrarna låg nära Kullobäcken. De mer exakta kartorna över Kullo-området är från 1760-talet (Johan Bonej 1762 och Timothy Winter 1767–68).

I Kullo fanns det 17 skattebetalare på 1540-talet. Herrgården bildades år 1613 av fem gårdar i byn Kullo, som kung Gustaf II Adolf överräckte till dragonofficerare Lydik Mattson. Han köpte senare även en sjätte gård och anslöt den till herrgården. På 1660-talet ägdes herrgården av amiral Lorentz Creutz och han gav tydligen gården namnet Kullo Gård, som syns på kartan från 1690-talet. Herrgården hade en del ägare, men år 1813 såldes de till handelsman Jacob Ohtman från Borgå som ändrade gårdens namn till Jacobsberg. År 1910 köpte arkitekt Carl Frankenhaeuser herrgården och planerade och lät 1912–1914 bygga en ny huvudbyggnad där den gamla herrgården legat. Till herrgården hör byggnader från 1700–1800-talen.

Objektet har klassificerats som annat kulturarvsobjekt. Området är tätbebyggt, men det är möjligt att det i de obebyggda områdena har bevarats kulturskikt från 1600-talet eller tidigare. Det obebyggda området och dess närmiljö granskades under inventeringen år 2015, men inga konstruktioner som pekar på historisk bosättning påträffades.

Digitala bilder: AKDG4551:1

Kartutdrag: Utdrag ur grundkartan, skala 1:5000

Tidigare undersökningar: -



Kullo gård, Kullo gårds åker och golfbana norr om gården, bild från norr.. (AKDG4551_1)



Kullo gård och åkrar på kartan av Samuel Broterus från 1691, Kullo gård underkantern på höger. (KA B6a:2/1)



Utdrag ur karta av Timothy Winter från 1786, Kullo gård (KA B6a:2/25-38)

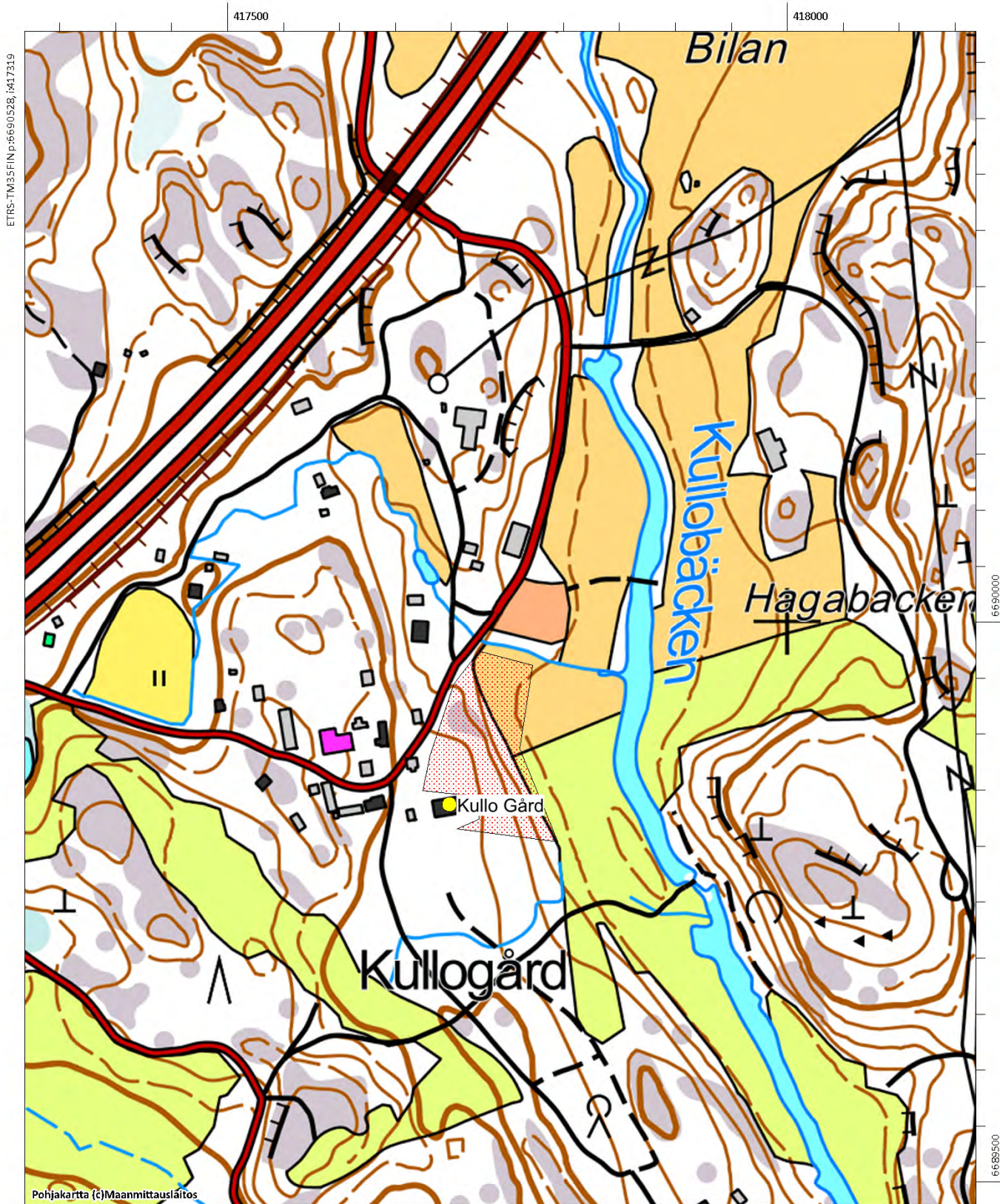


Utdrag ur sockenkarta från 1840-talet. Kullo gård hette Jacobsberg på 1800-talet.



Flygfoto av objektet.

Kullo Gård, 1000022318, boplatser, gårdar



Kullo Jontas, 1000022280

Fornlämningstyp: boplatser **Precision av typen:** byplats

Antal: 1

Datering: historisk

Fornlämningstyp: övrigt kulturarvsobjekt

ETRS-TM35FIN: P: 6691602 I: 417088 Z: 15

TM35-bladindelning: L4321 Borgå

Grundkarta: Nickby

Nummer: 2043 11

Lokalisering: 10,2 km väst-sydväst om Borgå domkyrkan

Koordinatförklaring: Områdets beräknad mittpunkt

Objektbeskrivning: Objektet granskades vid inventeringen 2015, det ligger norr om Södraveckoskivägen (närmsta adress Södraveckoskivägen 33). I Kullo fanns det 17 skattebetalare på 1540-talet. Den första kartan över Kullo gjordes upp av Samuel Broterus år 1691. På kartan har endast gårdens åkrar markerats och det är svårt att bestämma positionen för den övriga bosättningen. De mer exakta kartorna över Kullo-området är från 1760-talet (Johan Bonej 1762 och Timothy Winter 1767-68) och även Jontas hus har markerats på kartorna.

Jontas byatomt är bebyggd idag med två egnahemshus med gårdsbyggnader och garagen. Det verkar som om objektet har förstörts. Vid kanterna av tomterna finns det små obebyggda områden, men inga tecken på historisk bosättning påträffades.

Digitala bilder: AKDG4552:1

Kartutdrag: Utdrag ur grundkartan, skala 1:5000

Tidigare undersökningar:-



Utdrag ur karta från 1762 ritad av Johan Bonej. Andersas, Grejus ja Jontas (röd cirkel) och några torp. (KA B6a:2/2-13)



Kullo Jontas, bild från söder.. (AKDG4552_1)



Flygfoto av objektet.

Borgå, Kullo, Sköldvik och Mickelsböle. Arkeologisk inventering av delgeneralplanområde år 2015

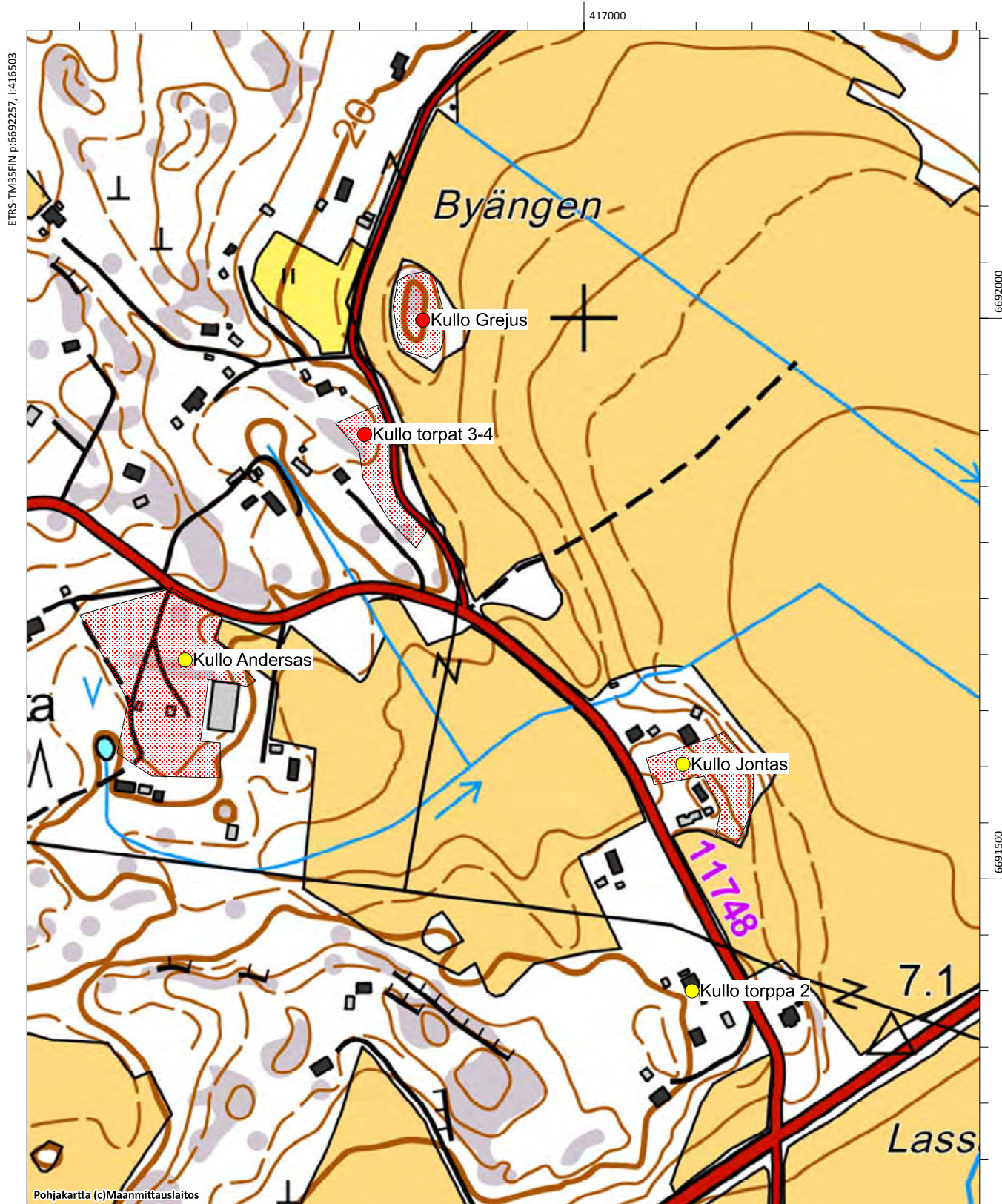
Kullo Grejus, 1000022282, boplatser, byplats

Kullo torp 3-4, 1000022285, boplatser, torp Kullo

Andersas, 1000022281, boplatser, byplats

Kullo Jontas, 1000022280, boplatser, byplats

Kullo torppa 2, 1000022284, boplatser, torp



Kullo Lavers & Bros, 1000022277

Fornlämningstyp: boplatser **Precision av typen:** byplats

Antal: 1 **Datering:** historisk

Fornlämningstyp: övrigt kulturarvsobjekt

ETRS-TM35FIN: P: 6690901 I: 415906 Z: 20

TM35-bladindelning: L4321 Borgå

Grundkarta: Nickby **Nummer:** 2043 11

Lokalisering: Ca 11,5 km väst-sydväst om Borgå domkyrkan

Koordinatförklaring: Områdets beräknad mittpunkt

Objektbeskrivning: Objektet granskades vid inventeringen år 2015, det ligger väster om Laversvägen (närmaste adress Laversvägen 52). I Kullo fanns det 17 skattebetalare på 1540-talet. Den första kartan över Kullo gjordes upp av Samuel Broterus år 1691. På kartan har endast gårdens åkrar markerats och det är svårt att bestämma positionen för den övriga bosättningen. De mer exakta kartorna över Kullo-området är från 1760-talet (Johan Bonej 1762 och Timothy Winter 1767-68) och även husen Lavers och Bros har markerats bredvid varandra på kartorna.

Lavers och Bros område är numera bebyggt. På grundkartan har ännu markerats ett hus vid namn Lavers. Öster om objektet går Laversvägen som antagligen ligger ungefär på samma plats som under den historiska tiden. I området finns byggnader från 1800-talet och 1900-talet och de ligger rätt tätt. Det är möjligt att det har bevarats kulturskikt från äldre bosättningar under gårdspanen, men det skulle krävas provgrävningar för att reda ut detta. Vid kanterna av tomtarna finns det små obebyggda områden, men inga tecken på historisk bosättning påträffades. Objektet har klassificerats som annat kulturarvsobjekt.

Digitala bilder: AKDG4588:1

Kartutdrag: Utdrag ur grundkartan, skala 1:5000

Tidigare undersökningar:-



Utdrag ur karta från 1762 ritad av Johan Bonej. Backas, Lavers ja Bros (röd cirkel). (KA B6a:2/2-13)

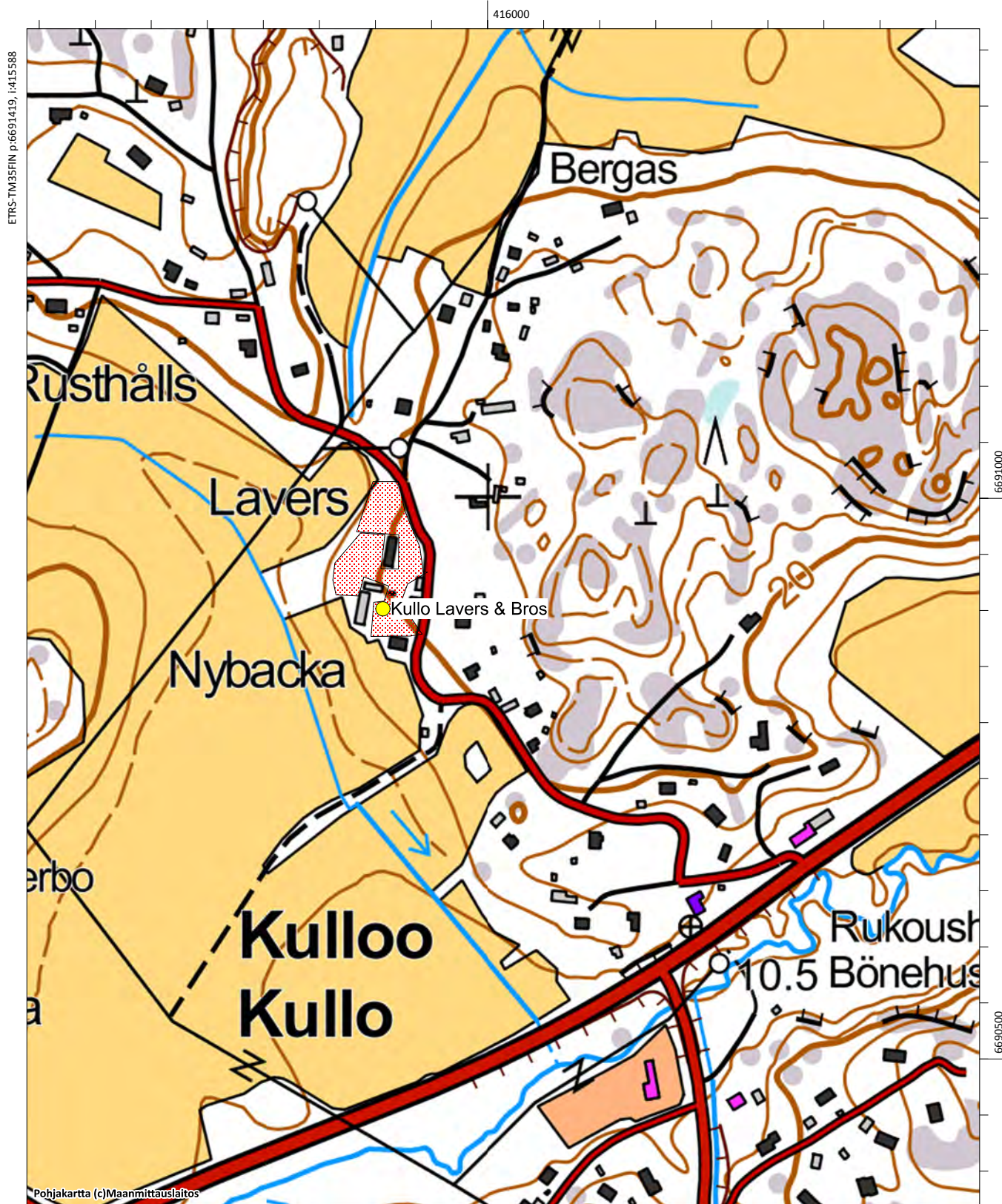


Kullo Lavers & Bros, bild från sydväst. (AKDG4588_1)



Flygfoto av objektet.

Kullo Lavers & Bros, 1000022277, boplatser, byplats



Kullo Nyby, 100022273

Fornlämningstyp: boplatser **Precision av typen:** byplats
Antal: 1 **Datering:** historisk
Fornlämningstyp: övrigt kulturarvsobjekt
ETRS-TM35FIN: P: 6687967 I: 417252 Z:
TM35-bladindelning: saknas
Grundkarta: Borgå **Nummer:** 3021 02
Lokalisering: 12 km sydväst om Borgå domkyrkan
Koordinatförklaring: Områdets beräknad mittpunkt

Objektbeskrivning: Objektet granskades vid inventeringen 2015, det ligger nära Sköldvikens industriområde (närmaste adress är Nyby strandväg 28). I Kullo fanns det 17 skattebetalare på 1540-talet. Den första kartan över Kullo gjordes upp av Samuel Broterus år 1691. På kartan har endast gårdens åkrar markerats och det är svårt att bestämma positionen för den övriga bosättningen. De mer exakta kartorna över Kullo-området är från 1760-talet (Johan Bonej 1762 och Timothy Winter 1767-68) och även Nyby hus har markerats på kartorna.

Nyby är idag en tätbebyggd gårdscentral med tre hus och flera gårdsbyggnader. Byggnaderna härstammar från 1800–1900-talen. Antagligen har tidigare skikt skadats eller förstörts. Åkrarna invid hade inte plöjts vid inventeringen år 2015 så inga ytplockningar eller andra iakttagelser gjordes. De obebyggda platserna bredvid området granskades, men inga konstruktioner som pekar på historisk tid påträffades. Objektet har klassificerats som annat kulturarvsobjekt, ingen områdesbegränsning har gjorts eftersom objektet är tätbebyggt idag.

Digitala bilder: AKDG4564:1

Kartutdrag: Utdrag ur grundkartan, skala 1:5000

Tidigare undersökningar: -



Utdrag ur karta från 1768-1782 ritad av Timothy Winter (KA B1:10/4-7).

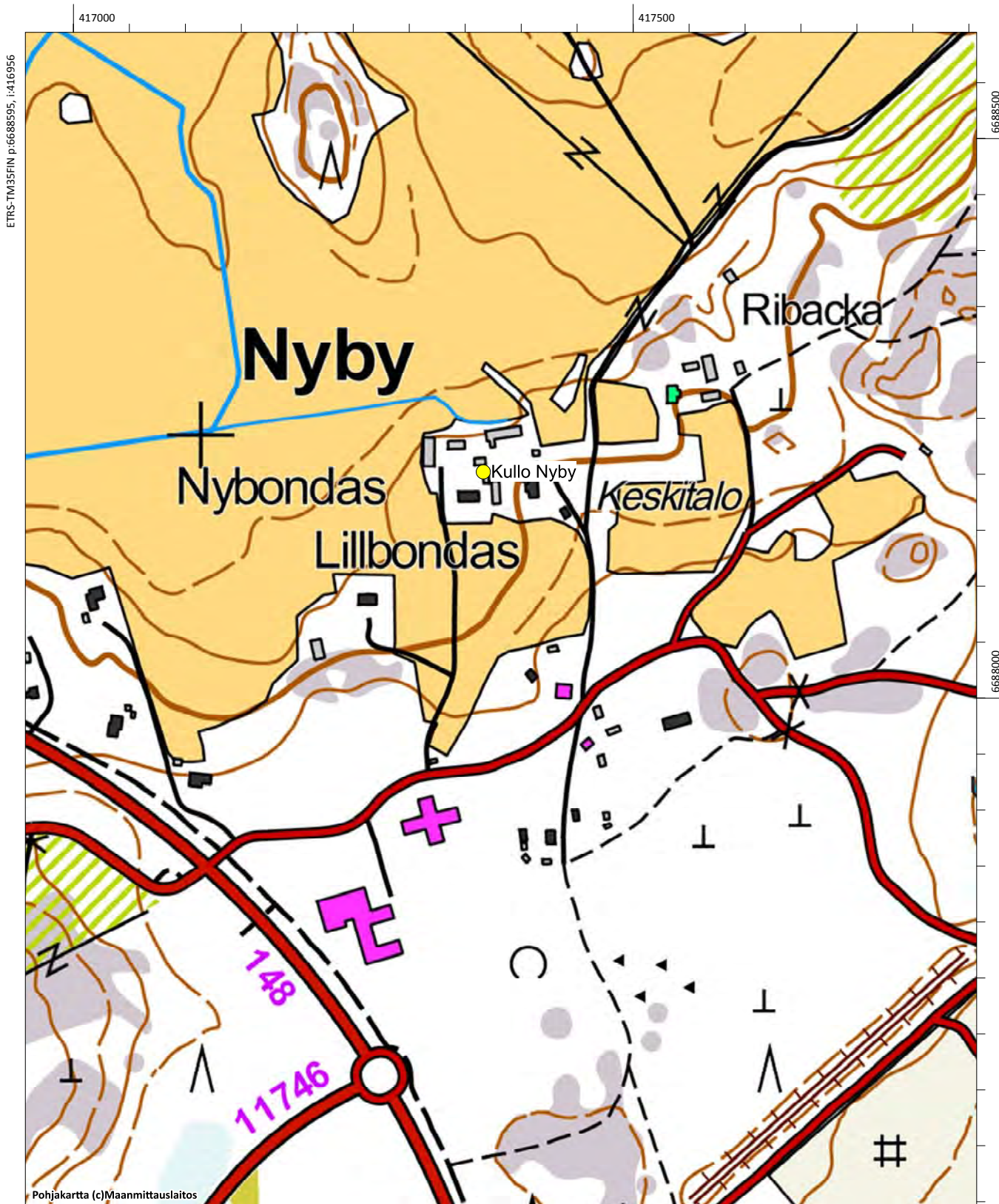


Kullo Nyby, bild från söder. (AKDG4564_1)



Flygfoto av objektet.

Kullo Nyby, 1000022273, boplatser, byplats



Pohjakartta (c)Maanmittauslaitos

Kullo Nykrans, 1000022279

Fornlämningstyp: boplatser **Precision av typen:** byplats

Antal: **Datering:** historisk

Fornlämningstyp: övrigt kulturarvsobjekt

ETRS-TM35FIN: P: 6691095 I: 417251 Z:

TM35-bladindelning: saknas

Grundkarta: Borgå **Nummer:** 3021 02

Lokalisering: 10,5 km sydväst om Borgå domkyrkan

Koordinatförklaring: Områdets beräknad mittpunkt

Objektbeskrivning: Objektet granskades vid inventeringen år 2015, det ligger på Smedsbacka mellan Helsingforsvägen och Kullobäcken, genom området går vägen till Kullo gård. I Kullo fanns det 17 skattebetalare på 1540-talet. Den första kartan över Kullo gjordes upp av Samuel Broterus år 1691. På kartan har endast gårdens åkrar markerats och det är svårt att bestämma positionen för den övriga bosättningen. De mer exakta kartorna över Kullo-området är från 1760-talet (Johan Bonej 1762 och Timothy Winter 1767-68) och även Nykrans (Nygrans) hus har markerats på kartorna.

Området har varit bebyggt på 1800- och 1900-talen. På objektet ligger idag byaföreningens hus som verkar vara byggd under de första årtiondena på 1900-talet. Området verkar uppochnevärnt. Vid inventeringen år 2015 gick man igenom den obebyggda delen på backen, men några tecken på fornlämningar upptäcktes inte. Objektets bosättningar från tidigare än mitten av 1700-talet verkar ha blivit förstörda.

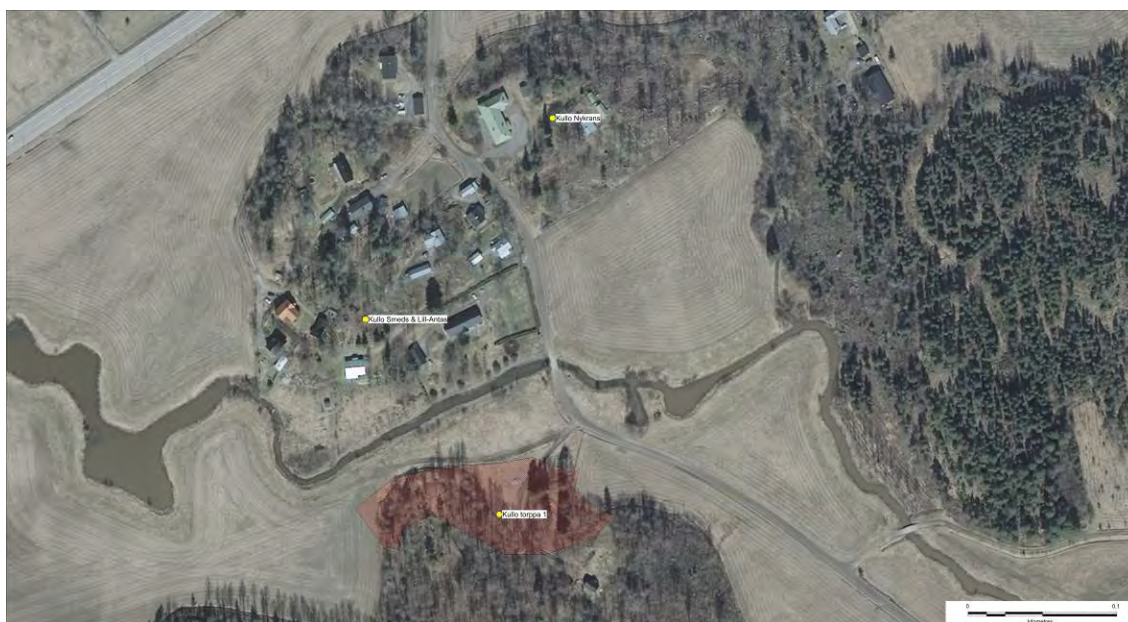
Digitala bilder: -

Kartutdrag: Utdrag ur grundkartan, skala 1:5000

Tidigare undersökningar:-



Utdrag ur karta från 1768–1782 ritad av Timothy Winter Smeds, Lill-Antas ja Nykrans (röd cirkel) är märkt på kartan (KA B1i:10/4-7).

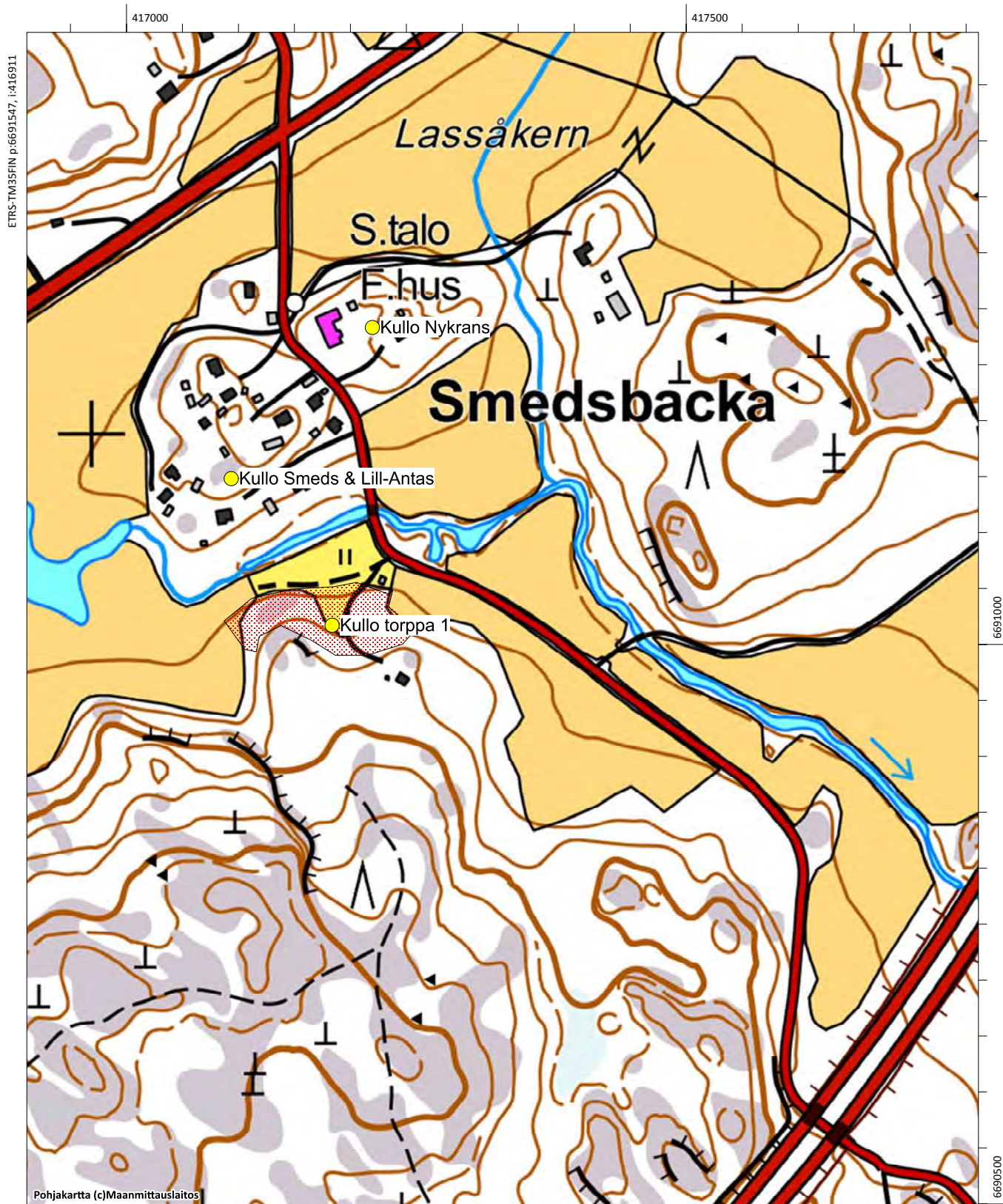


Flygfoto av objektet.

Kullo Nykrans, 1000022279, boplatser, byplats

Kullo Smeds & Lill-Antas, 1000022278, boplatser, byplats

Kullo torppa 1, 1000022283, boplatser, torp



Kullo Sisbacka, 1000022274

Fornlämningstyp: boplatser **Precision av typen:** byplats
Antal: 1 **Datering:** historisk
Fornlämningstyp: övrigt kulturarvsobjekt
ETRS-TM35FIN: P: 6688683 I: 416043 Z: 20
TM35-bladindelning: saknas
Grundkarta: Nickby **Nummer:** 2043 11
Lokalisering: 12,5 km sydväst om Borgå domkyrkan
Koordinatförklaring: Områdets beräknad mittpunkt

Objektbeskrivning: Objektet granskades vid inventeringen 2015, det ligger i Kullo väster om Nestevägen, invid Nybyvägen. I Kullo fanns det 17 skattebetalare på 1540-talet. Den första kartan över Kullo gjordes upp av Samuel Broterus år 1691. På kartan har endast gårdens åkrar markerats och det är svårt att bestämma positionen för den övriga bosättningen. De mer exakta kartorna över Kullo-området är från 1760-talet (Johan Bonej 1762 och Timothy Winter 1767–68) och även Sisbacka hus har markerats på kartorna.

Namnet Sisbacka har bevarats för huset och det har varit bebott under hela tiden från kartläggningen på 1700-talet. Den nuvarande bostadsbyggnaden och gårdsbyggnaderna ligger på en topografiskt urskiljbar låg kulle mitt bland åkrarna. Området är så pass tättbebyggt att det är osannolikt att konstruktioner eller kulturskikt äldre än från 1700-talet har bevarats annat än sporadiskt. Objektet torde kunna anses vara förstört. Objektet har klassificerats som annat kulturarvsobjekt, ingen områdesbegränsning har gjorts.

Digitala bilder: AKDG4560:1

Kartutdrag: Utdrag ur grundkartan, skala 1:5000

Tidigare undersökningar:-



Utdrag ur karta från 1767-1768 ritad av Timothy Winter, Sisbacka i mitten (KA B6a:2/14-22).



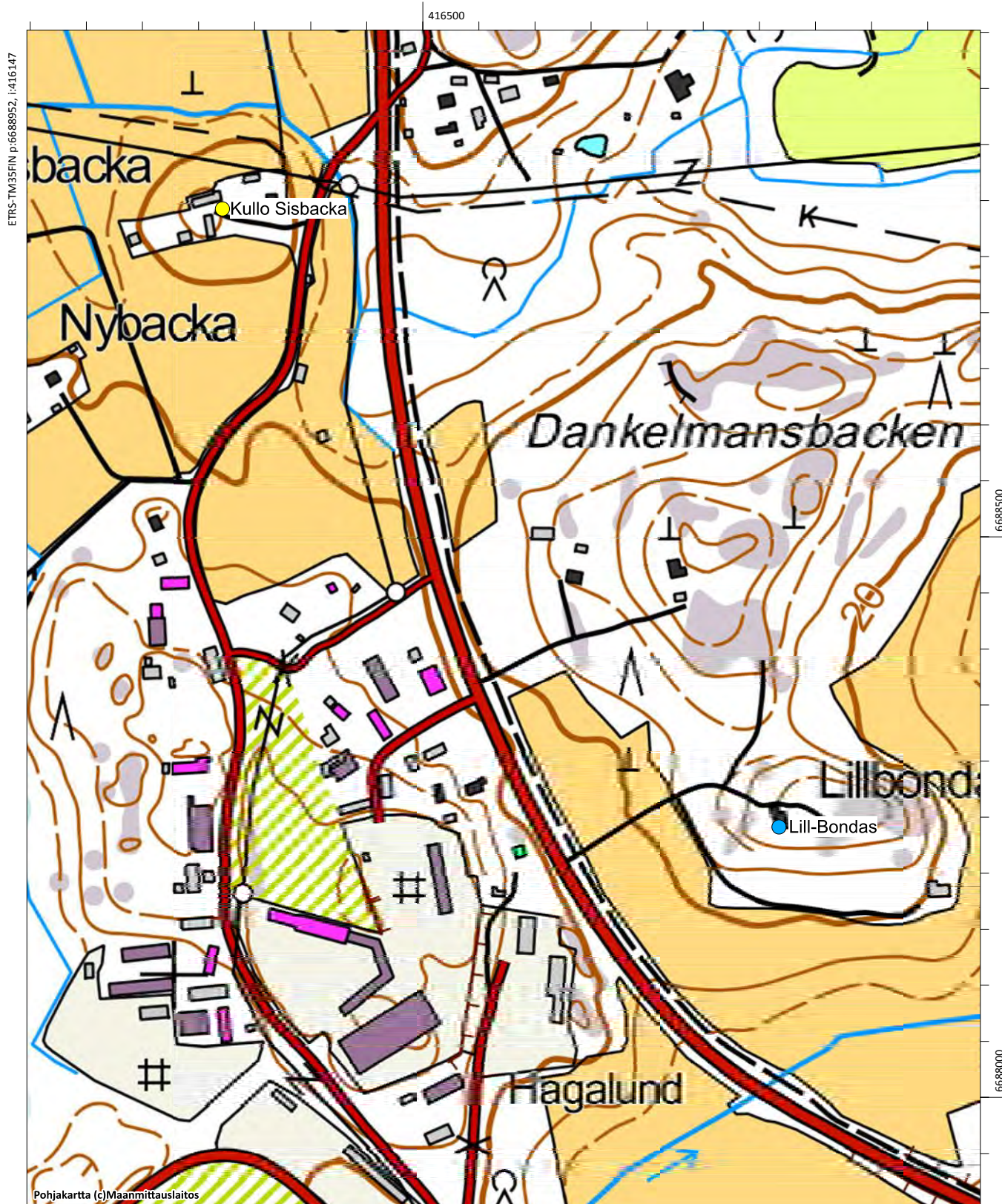
Kullo Sisbacka, bild från sydost. (AKDG4560_1)



Flygfoto av objektet.

Kullo Sisbacka, 1000022274, boplatser, byplats

Lill-Bondas, 1000003866, fyndplats



ETRS-TM35FIN p:6688952, i:416147

6688500

6688000

Kullo Smeds & Lill-Antas, 1000022278

Fornlämningstyp: boplatser **Precision av typen:** byplats
Antal: **Datering:** historisk
Fornlämningstyp: övrigt kulturarvsobjekt
ETRS-TM35FIN: P: 6690960 I: 417125 Z:
TM35-bladindelning: saknas
Grundkarta: Borgå **Nummer:** 3021 02
Lokalisering: Borgå domkyrkan 10,5 km sydväst
Koordinatförklaring: Områdets beräknad mittpunkt

Objektbeskrivning: Objektet granskades vid inventeringen år 2015, det ligger på Smedsbacka mellan Helsingforsvägen och Kullobäcken, genom området går vägen till Kullo gård. I Kullo fanns det 17 skattebetalare på 1540-talet. Den första kartan över Kullo gjordes upp av Samuel Broterus år 1691. På kartan har endast gårdens åkrar markerats och det är svårt att bestämma positionen för den övriga bosättningen. De mer exakta kartorna över Kullo-området är från 1760-talet (Johan Bonej 1762 och Timothy Winter 1767-68) och även Smeds och Lill-Antas hus har markerats på kartorna.

Den västra delen av Smedsbacka, där Smeds och Lill-Antas hus låg, är idag ett tättbebyggt egnahemsområde. Objektet torde kunna anses vara förstört.

Digitala bilder: AKDG4590:1

Kartutdrag: Utdrag ur grundkartan, skala 1:5000

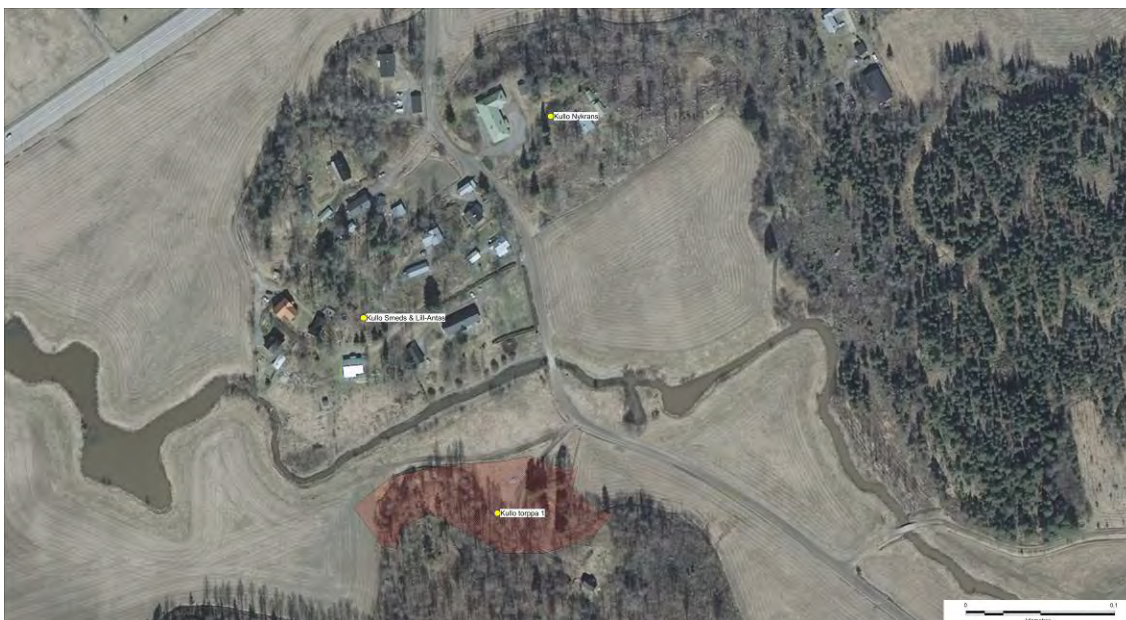
Tidigare undersökningar: -



Utdrag ur karta från 1768-1782 ritad av Timothy Winter. Smeds, Lill-Antas (röd cirkel), Nykrans två torp (KA B1i:10/4-7).



Kullo Smeds, Lill-Antas och Nykrans har legat på Smedsbacka som idag har egnahemshus. Bild från helikoptern från söder.
(AKDG4590_1)

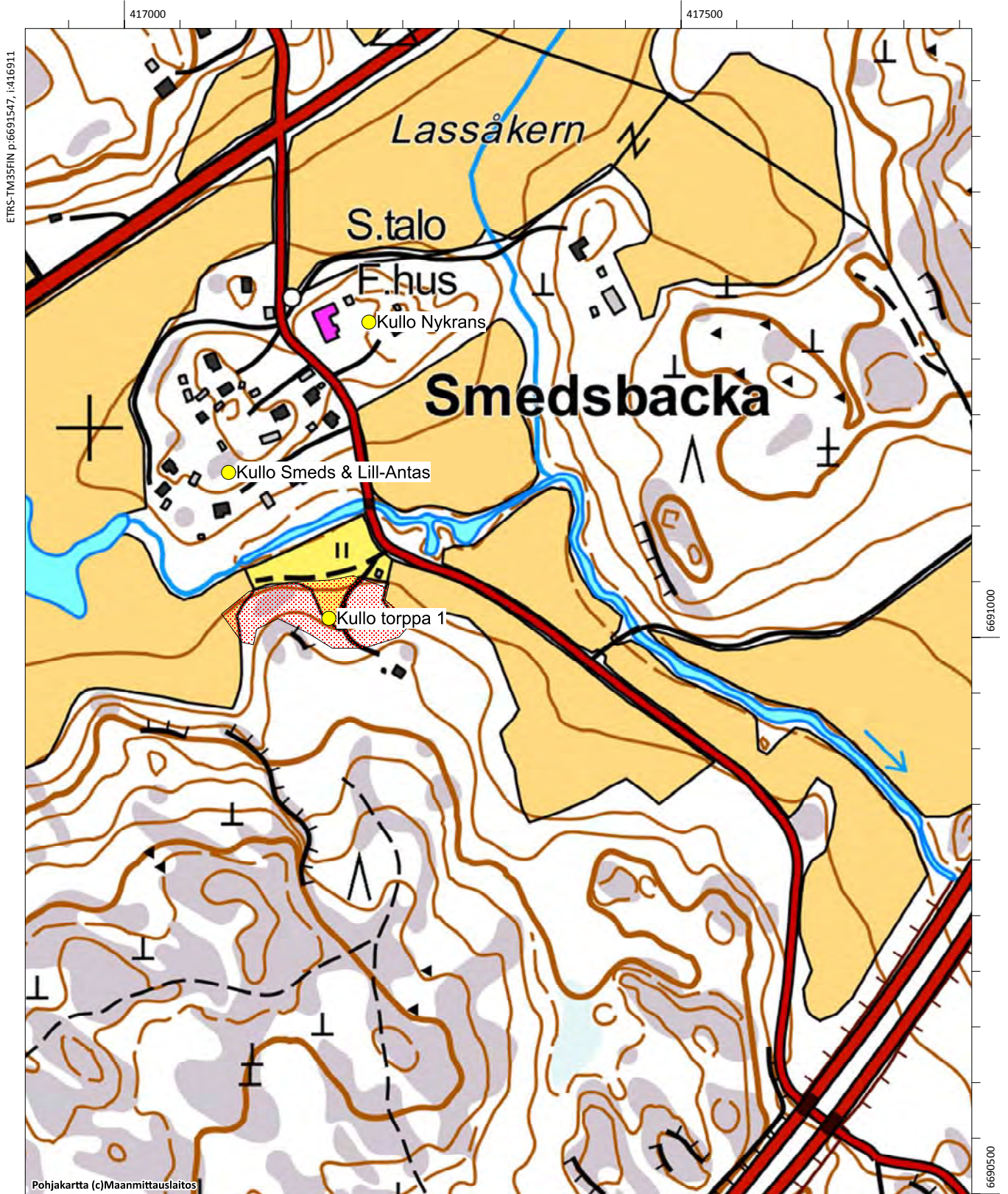


Flygfoto av objektet.

Kullo Nykrans, 1000022279, boplatser, byplats

Kullo Smeds & Lill-Antas, 1000022278, boplatser, byplats

Kullo torppa 1, 1000022283, boplatser, torp



Kullo Stor- & Lillbengts, 1000022275

Fornlämningstyp: boplatser **Precision av typen:** byplats

Antal: -

Datering: -

Fornlämningstyp: övrigt kulturarvsobjekt

ETRS-TM35FIN: P: 6690038 I: 416103 Z:

TM35-bladindelning: L4321 Borgå

Grundkarta: Nickby

Nummer: 2043 11

Lokalisering: 11,5 km sydväst om Borgå domkyrkan

Koordinatförklaring: Områdets beräknad mittpunkt

Objektbeskrivning: Objektet granskades vid inventeringen år 2015, objektets koordinatpunkt ligger mellan Nestevägen och Brandkårsvägen, på en egnahemstomt. Området har kraftigt bearbetats då vägarna och husen byggts. I Kullo fanns det 17 skattebetalare på 1540-talet. Den första kartan över Kullo gjordes upp av Samuel Broterus år 1691. På kartan har endast gårdens åkrar markerats och det är svårt att bestämma positionen för den övriga bosättningen. De mer exakta kartorna över Kullo-området är från 1760-talet (Johan Bonej 1762 och Timothy Winter 1767-68) och även Storbengts och Lillbengts hus har markerats bredvid varandra på kartorna.

Området där Lillbengts hus har legat är idag egnahemshustomter och vägar. Objektet torde kunna anses vara förstört.

Digitala bilder: -

Kartutdrag: Utdrag ur grundkartan, skala 1:5000

Tidigare undersökningar: -



Utdrag ur kartan från 1692 av Samuel Broterus, Lillbengts i mitten (KA B6a:2/1)

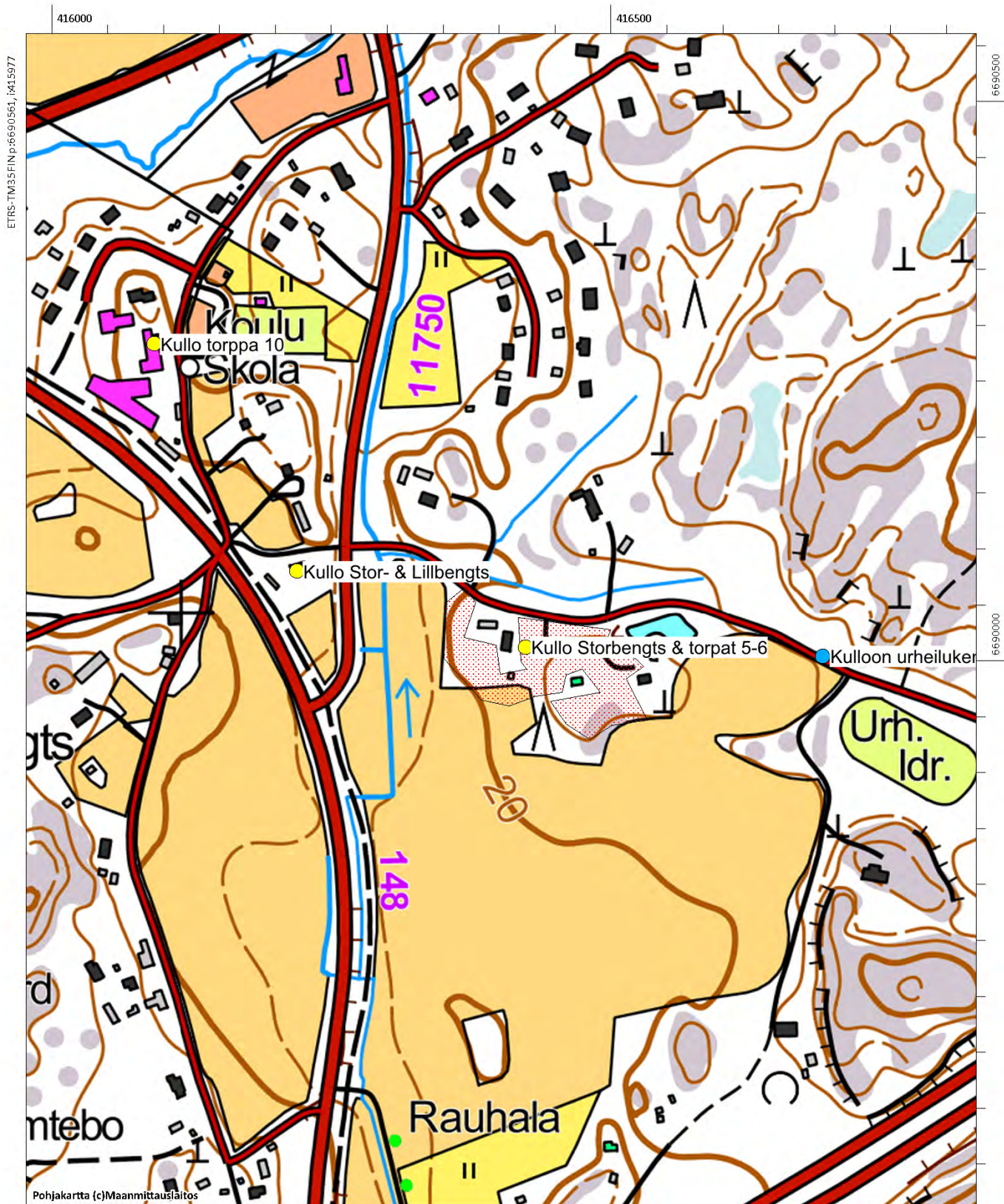
Borgå, Kullo, Sköldvik och Mickelsböle. Arkeologisk inventering av delgeneralplanområde år 2015

Kullo Stor- & Lillbengts, 1000022275, boplatser, byplats

Kullo Storbengts & torp 5-6, 1000022286, boplatser, byplats

Kullo torppa 10, 1000022289, boplatser, torp

Kulloon urheilukenttä, 1000003904, fyndplats



Kullo Storbengts & torp 5-6, 100022286

Fornlämningstyp: boplatser **Precision av typen:** byplats
Antal: 1 **Datering:** -
Fornlämningstyp: övrigt kulturarvsobjekt
ETRS-TM35FIN: P: 6689970 I: 416307 Z:
TM35-bladindelning: L4321 Borgå
Grundkarta: Nickby **Nummer:** 2043 11
Lokalisering: 11,3 km sydväst om Borgå domkyrkan
Koordinatförklaring: Områdets beräknad mittpunkt

Objektbeskrivning: Objektet granskades vid inventeringen 2015, det ligger i Kullo invid Storbengtsvägen. I Kullo fanns det 17 skattebetalare på 1540-talet. Den första kartan över Kullo gjordes upp av Samuel Broterus år 1691. På kartan har endast gårdens åkrar markerats och det är svårt att bestämma positionen för den övriga bosättningen. De mer exakta kartorna över Kullo-området är från 1760-talet (Johan Bonej 1762 och Timothy Winter 1767-68) och även Storbengts hus och två torp öster om det har markerats på kartorna.

Området söder om Storbengtsvägen är bebyggt med två egna hushusomter med gårdar. I terrängen syns objektet som en låg kulle som i norr gränsar till Storbengtsvägen och i övriga riktningar mot åkrarna. Jordmånen har bitvis kraftigt bearbetats, i den nordöstra delen av kullen har en stor grop grävts, det är som en vattenfylld bassäng. Området granskades vid inventeringen år 2015, främst fokuserade man på att hitta konstruktioner utanför gårdarna eller andra tecken på bosättning under historisk tid eller tidigare. Sökningar gjordes även norr om vägen. Den enda konstruktionen som påträffades var hörnstenarna vid klippan som gränsar mot åkern. Det torde vara frågan om en byggnad för åkerarbeten, grunden till en bod eller kanske endast en lada. Åkrarna var inte plöjda, så inga ytplockningar eller andra iakttagelser gjordes. Vid objektet har en del kulturskikt från historisk bosättning kunnat bevaras under de nuvarande trädgårdarna, men detta kräver dock provgrävningar.

Digitala bilder: AKDG4591:1

Kartutdrag: Utdrag ur grundkartan, skala 1:5000


Tidigare undersökningar:-



Utdrag ur karta från 1767-1768 ritad av Timothy Winter. Lillbengts, Storbengts och några torppia (röd cirkel) (KA B6a:2/14-22).



Kullo Storbentgs. Bild från helikoptern från nordost. (AKDG4591_1)



Flygfoto av objektet.

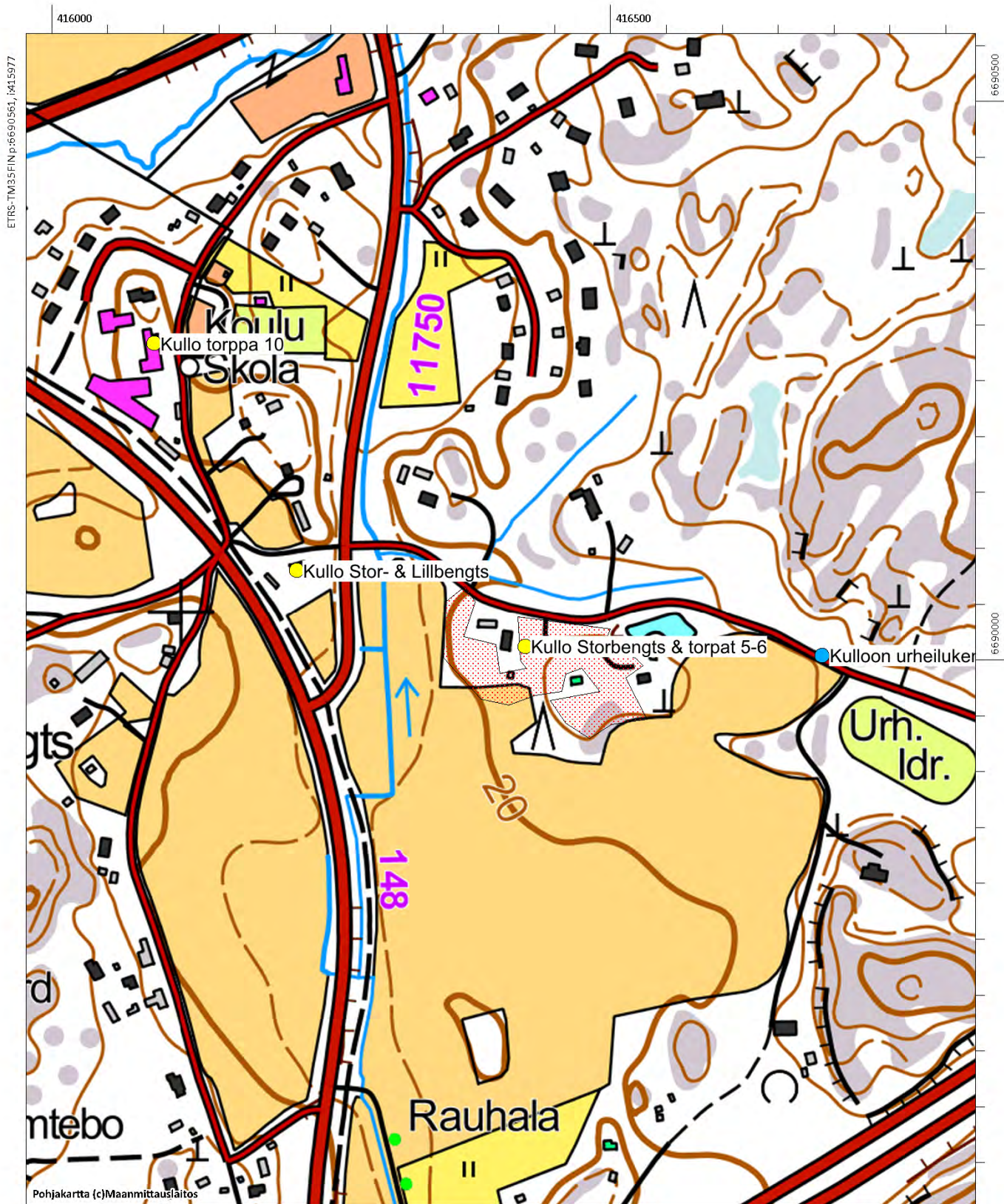
Borgå, Kullo, Sköldvik och Mickelsböle. Arkeologisk inventering av delgeneralplanområde år 2015

Kullo Stor- & Lillbengts, 1000022275, boplatser, byplats

Kullo Storbengts & torp 5-6, 1000022286, boplatser, byplats

Kullo torppa 10, 1000022289, boplatser, torp

Kulloon urheilukenttä, 1000003904, fyndplats



Kullo torp 3-4, 1000022285

Fornlämningstyp: boplatser **Precision av typen:** torp

Antal: 1 **Datering:** historisk

Fornlämningstyp: fast fornlämning

ETRS-TM35FIN: P: 6691896 I: 416804 Z: 20

TM35-bladindelning: L4321 Borgå

Grundkarta: Nickby **Nummer:** 2043 11

Lokalisering: 10,3 km länsisydväst om Borgå domkyrkan

Koordinatförklaring: Stenfots gps-koordinater

Objektbeskrivning: Objektet granskades vid inventeringen år 2015, det ligger väster om Grejusvägen i Kullo i en skog vid västra delen av ett åkerområde vid namn Byängen. I Kullo fanns det 17 skattebetalare på 1540-talet. Den första kartan över Kullo gjordes upp av Samuel Broterus år 1691. På kartan har endast gårdens åkrar markerats och det är svårt att bestämma positionen för den övriga bosättningen. De mer exakta kartorna över Kullo-området är från 1760-talet (Johan Bonej 1762 och Timothy Winter 1767-68) och husen och torpen i området har markerats på dessa kartor. Vid inventeringen år 2015 förblev det oklart på vilken karta torpen 3–4 finns, eftersom det på ovan nämnda kartor inte finns några torp i det här området.

I inventeringen granskades området väster om Grejusvägen och i området påträffades en källarbotten och husgrund. Källaren är robust med stenvägg och cirka 2 x 3,5 meter stor, väggarna är cirka 1,5 meter höga. Cirka 10 meter väster om källaren ligger en bygnadsstenfot som är cirka 6 x 8 meter stor. Dess storlek var svår att iakttä på grund av vegetationen. Det kan hända att konstruktionerna hänger samman, men det är även möjligt att källaren på 1700-talet tillhört Grejas hus på andra sidan vägen. I området väster om vägen har det funnits byggnader även enligt kartorna från 1800-talet, men de har inte enligt kartorna legat just här. Stenfoten kan även hänga ihop med torpet, även om den är rätt stor för att vara ett torp. Objektet har klassificerats som fast fornlämning, dess mer exakta datering, omfattning och karaktär kan endast fastställas genom utgrävningar.

Digitala bilder: AKDG4554:1-2

Kartutdrag: Utdrag ur grundkartan, skala 1:5000

Tidigare undersökningar:-



Utdrag ur karta från 1762 ritad av Johan Bonej. Andersas, Grejus, Jontas och två torp (röd cirkel). (KA B6a:2/2-13)



Kullo torp 3-4, källarens stenväggar, bild från söder. (AKDG4554_1)



Kullo torp 3-4, byggnadens stenfot, bild från nordost.. (AKDG4554_2)



Flyfoto av objektet.

Borgå, Kullo, Sköldvik och Mickelsböle. Arkeologisk inventering av delgeneralplanområde år 2015

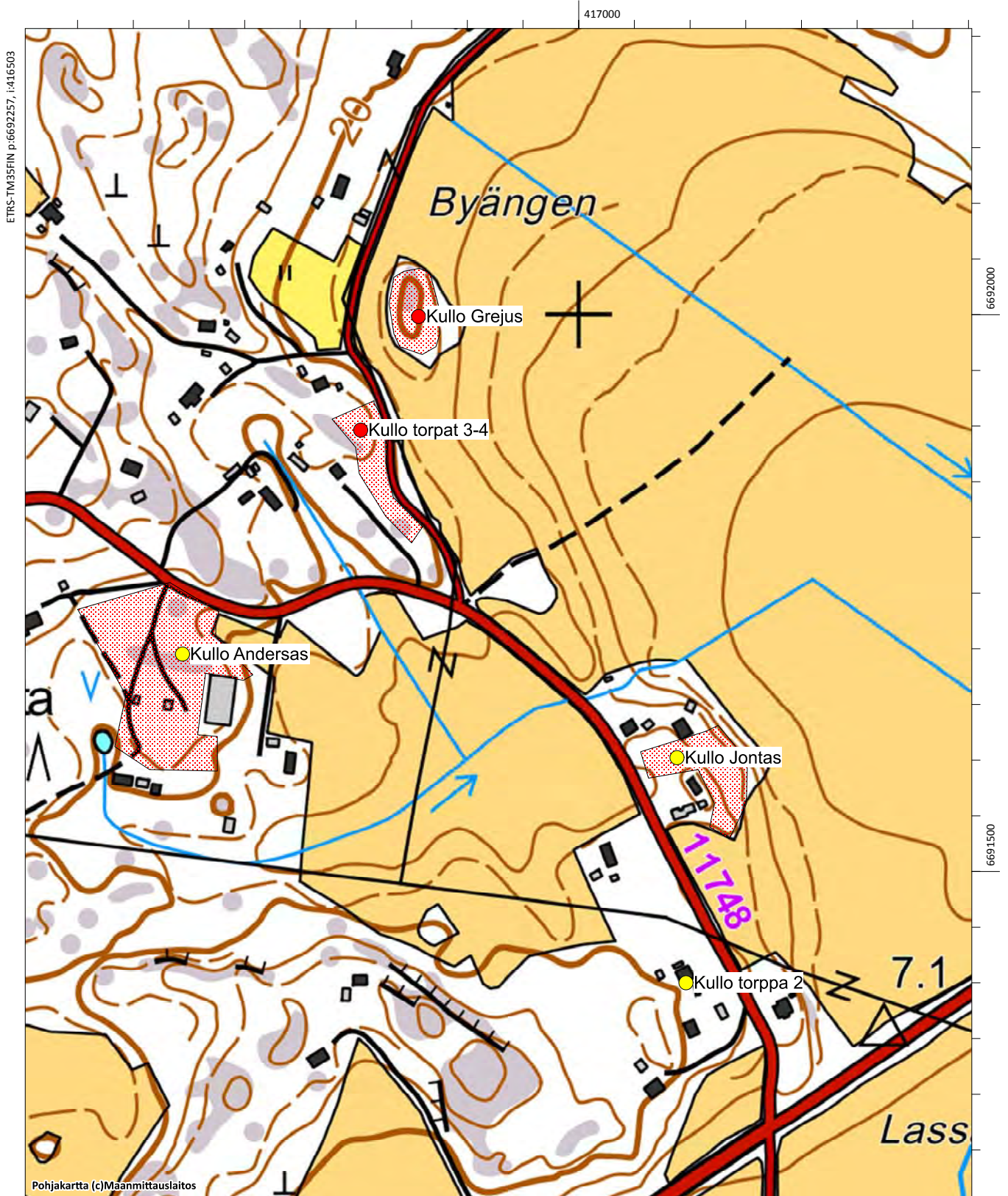
Kullo Grejus, 1000022282, boplatser, byplats

Kullo torp 3-4, 1000022285, boplatser, torp Kullo

Andersas, 1000022281, boplatser, byplats

Kullo Jontas, 1000022280, boplatser, byplats

Kullo torppa 2, 1000022284, boplatser, torp



Kullo torp 7-9, 100022288

Fornlämningstyp: boplatser **Precision av typen:** torp

Antal: **Datering:** historisk

Fornlämningstyp: övrigt kulturarvsobjekt

ETRS-TM35FIN: P: 6690046 I: 415216 Z:

TM35-bladindelning: L4321 Borgå

Grundkarta: Nickby **Nummer:** 2043 11

Lokalisering: 10,3 km väst-sydväst om Borgå domkyrkan

Koordinatförklaring: Beräknad mittpunkt

Objektbeskrivning: Objektet granskades vid inventeringen år 2015, det ligger väster om Grejusvägen i Kullo i en skog vid västra delen av ett åkerområde vid namn Byängen. I Kullo fanns det 17 skattebetalare på 1540-talet. Den första kartan över Kullo gjordes upp av Samuel Broterus år 1691. På kartan har endast gårdens åkrar markerats och det är svårt att bestämma positionen för den övriga bosättningen. De mer exakta kartorna över Kullo-området är från 1760-talet (Johan Bonej 1762 och Timothy Winter 1767-68) och husen och torpen i området har markerats på dessa kartor.

I inventeringen konstaterades att det område där Kullo torp 7–9 legat idag är tätt bebyggt område och trädgårdar. Jordmånen i området har bearbetats och dessutom har man breddat och terrasserat väg 170. I inventeringen påträffades inga tecken på bosättning äldre än 1800-talet, objektet verkar vara förstört.

Digitala bilder: -

Kartutdrag: Utdrag ur grundkartan, skala 1:5000

Tidigare undersökningar:-



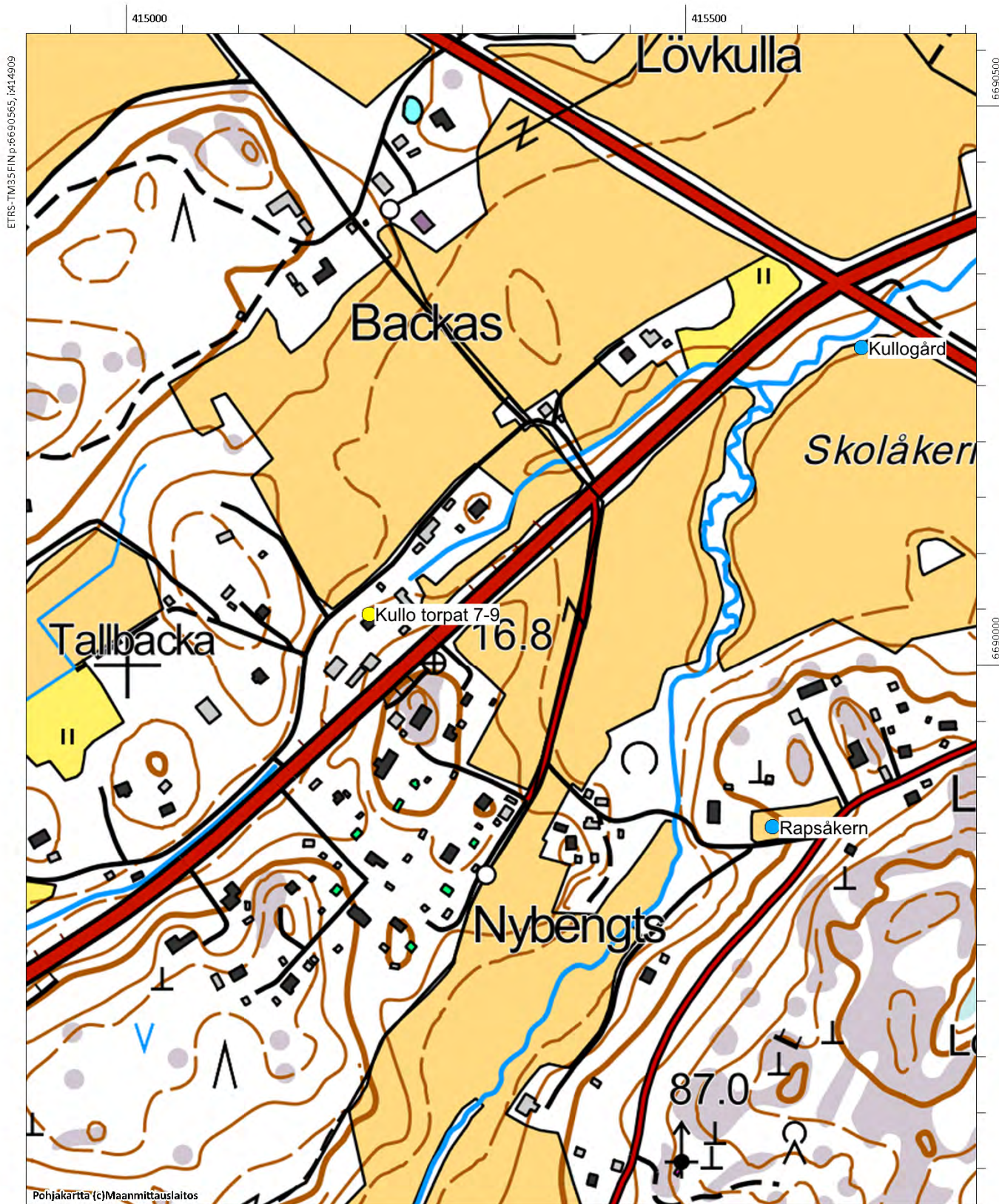
Utdrag ur karta från 1767-1768 ritad av Timothy Winter. Tre torp har märkt på kartan vid nuvarande Helsingforsväg. (KA B6a:2/14-22).



Flyfoto av objektet.

Kullo torp 7-9, 1000022288, boplatser, torp

Rapså kern, 1000005383, fyndplats



Kullo torppa 1, 1000022283

Fornlämningstyp: boplatser **Precision av typen:** torp
Antal: 1 **Datering:** historisk
Fornlämningstyp: övrigt kulturarvsobjekt
ETRS-TM35FIN: P: 6690829 I: 417215 Z: 5-10
TM35-bladindelning: saknas
Grundkarta: Borgå **Nummer:** 3021 02
Lokalisering: 10,5 km sydväst om Borgå domkyrkan
Koordinatförklaring: Områdets beräknad mittpunkt

Objektbeskrivning: Objektet granskades vid inventeringen år 2015, det ligger söder om Kullobäcken, mitt emot Smedsbacka där Smeds och Lill-Antas gårdar låg på 1600–1700-talen. Öster om objektet går vägen till Kullo gård. I Kullo fanns det 17 skattebetalare på 1540-talet. Den första kartan över Kullo gjordes upp av Samuel Broterus år 1691. På kartan har endast gårdens åkrar markerats och det är svårt att bestämma positionen för den övriga bosättningen. De mer exakta kartorna över Kullo-området är från 1760-talet (Johan Bonej 1762 och Timothy Winter 1767–68) och även torpen i området har markerats på kartorna.

Området är idag i huvudsak obebyggt, ett hus står på kullen. Vid inventeringen iaktogs grunden till en byggnad, möjligtvis en källargrop. Vegetationen var täckande vid inventeringstidpunkten, så eventuella stenfötter var svåra att upptäcka. Vid det obebyggda objektet har troligtvis kulturskikt från 1700-talet eller tidigare bevarats, men för att konstatera dessa och definiera deras omfattning och bevaring krävs provgrävningar. Objektet har klassificerats som annat kulturarvsobjekt och områdesbegränsningen baserar sig på topografin och på uppgifter i de historiska kartorna.

Digitala bilder: AKDG4550:1-2

Kartutdrag: Utdrag ur grundkartan, skala 1:5000

Tidigare undersökningar: -

Alakohde: Grund av en källare eller någon annan konstruktion P: 6690849, I:417194, Z: 10



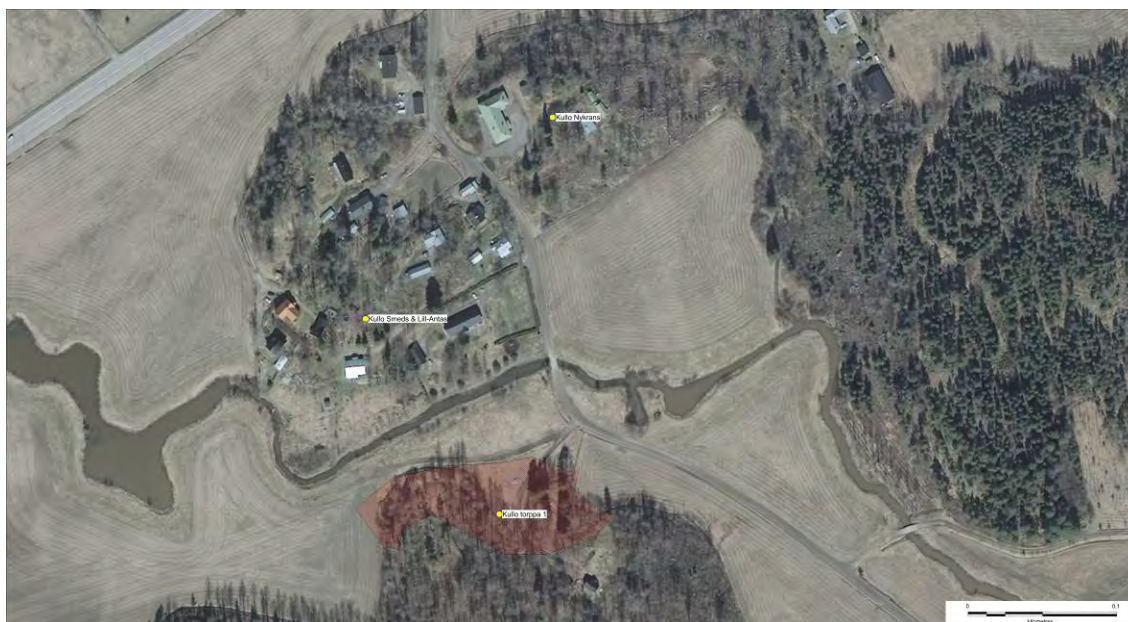
Utdrag ur karta från 1768-1782 ritad av Timothy Winter. Smeds, Lill-Antas, Nykrans och ett par stycke torp är ritad på kartan (KA B1i:10/4-7).



Kullo, torp 1, bild från norr. (AKDG4550_1)



Kullo torp 1, bild från nordost. (AKDG4550_2)

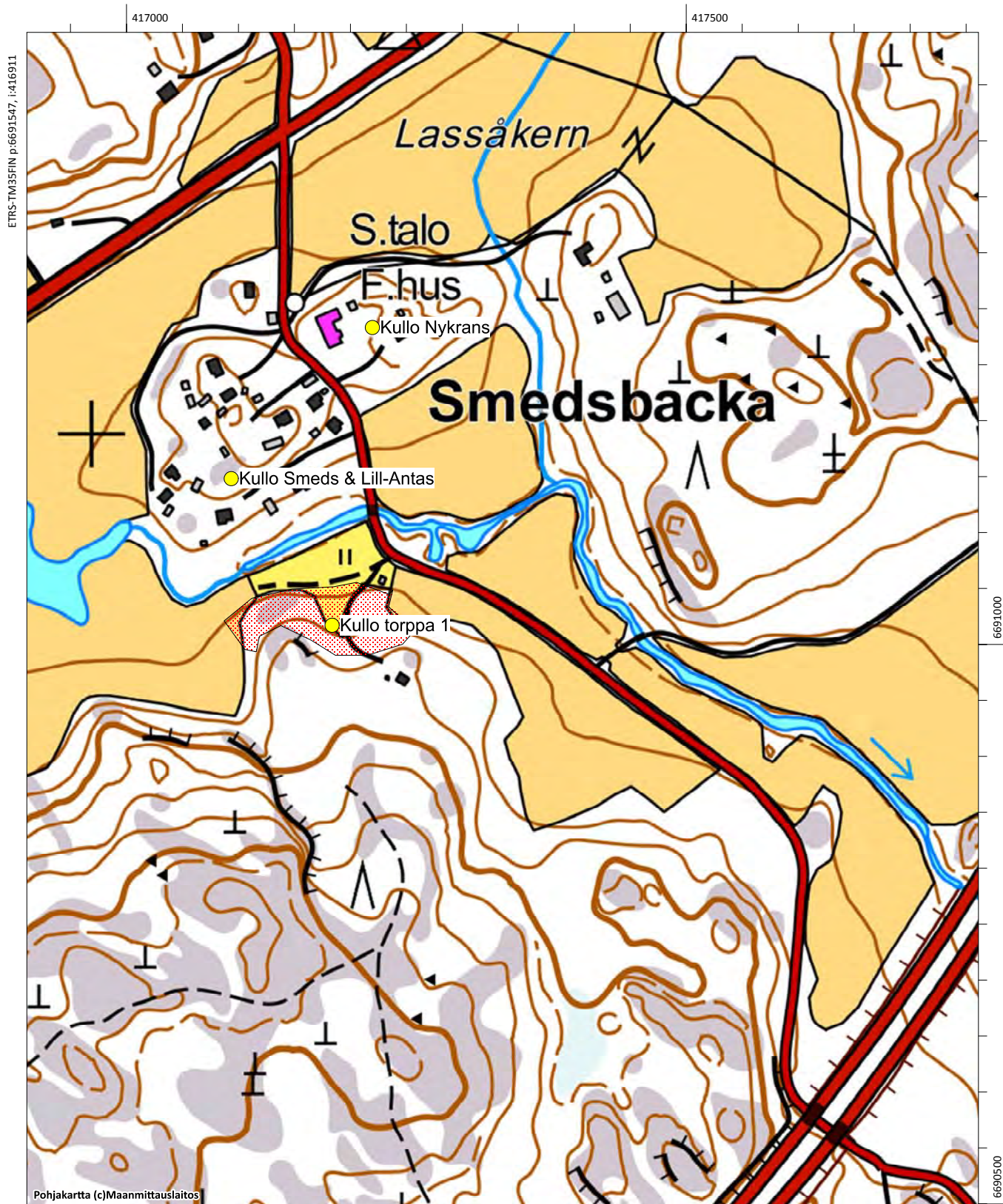


Flygfoto av objektet.

Kullo Nykrans, 1000022279, boplatser, byplats

Kullo Smeds & Lill-Antas, 1000022278, boplatser, byplats

Kullo torppa 1, 1000022283, boplatser, torp



Kullo torppa 10, 1000022289

Fornlämningstyp: boplatser **Precision av typen:** torp

Antal: **Datering:** -

Fornlämningstyp: övrigt kulturarvsobjekt

ETRS-TM35FIN: P: 6690241 I: 415975 Z:

TM35-bladindelning: L4321 Borgå

Grundkarta: Nickby **Nummer:** 2043 11

Lokalisering: 11,2 km sydväst om Borgå domkyrkan

Koordinatförklaring: Områdets beräknad mittpunkt

Objektbeskrivning: Objektet granskades vid inventeringen 2015, det ligger i Kullo väster om Söderveckoskivägen. I Kullo fanns det 17 skattebetalare på 1540-talet. Den första kartan över Kullo gjordes upp av Samuel Broterus år 1691. På kartan har endast gårdens åkrar markerats och det är svårt att bestämma positionen för den övriga bosättningen. De mer exakta kartorna över Kullo-området är från 1760-talet (Johan Bonej 1762 och Timothy Winter 1767-68). På dessa kartor har även torpet markerats på objektet i fråga.

På kartan från år 1762 har ett torp markerats väster om Söderveckoskivägen. På platsen ligger idag tre egnahemshus med gårdsbyggnader. Den obebyggda delen i området granskades under inventeringen år 2015, men inga tecken på bosättning från 1700-talet eller tidigare påträffades. Ingen begränsning har gjorts i området.

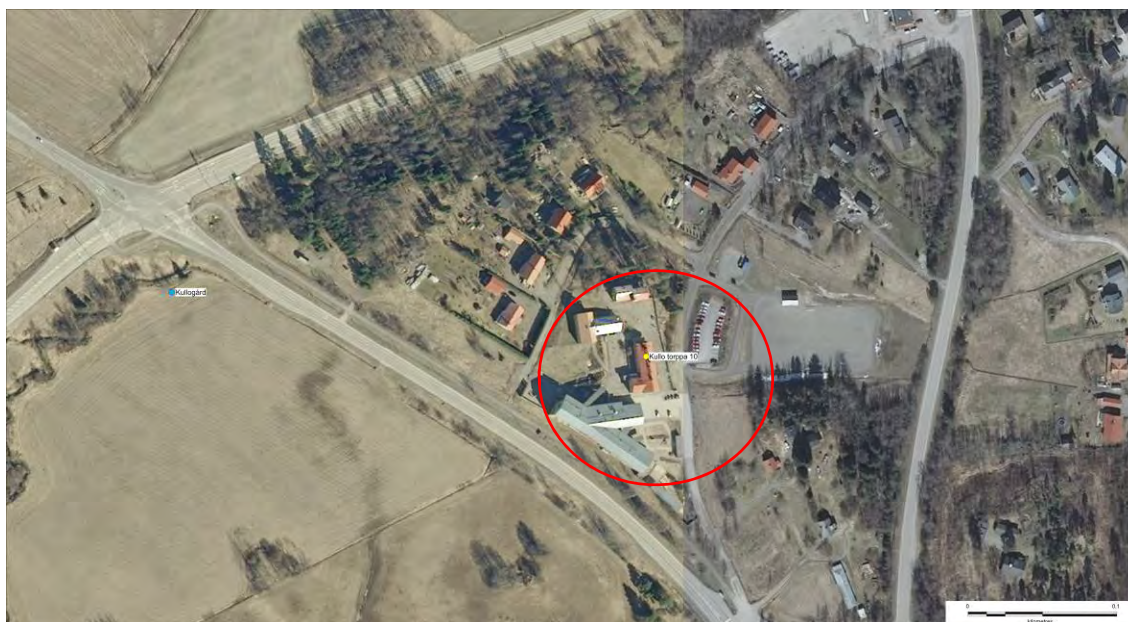
Digitala bilder: -

Kartutdrag: Utdrag ur grundkartan, skala 1:5000

Tidigare undersökningar: -



Utdrag ur karta från 1767-1768 ritad av Timothy Winter. Lillbengts, Storbengts och en av torp (röd cirkel) finns på samma ställe som nuvarande Kullos utbildningscentrum (KA B6a:2/14-22).



Flyfoto av objektet.

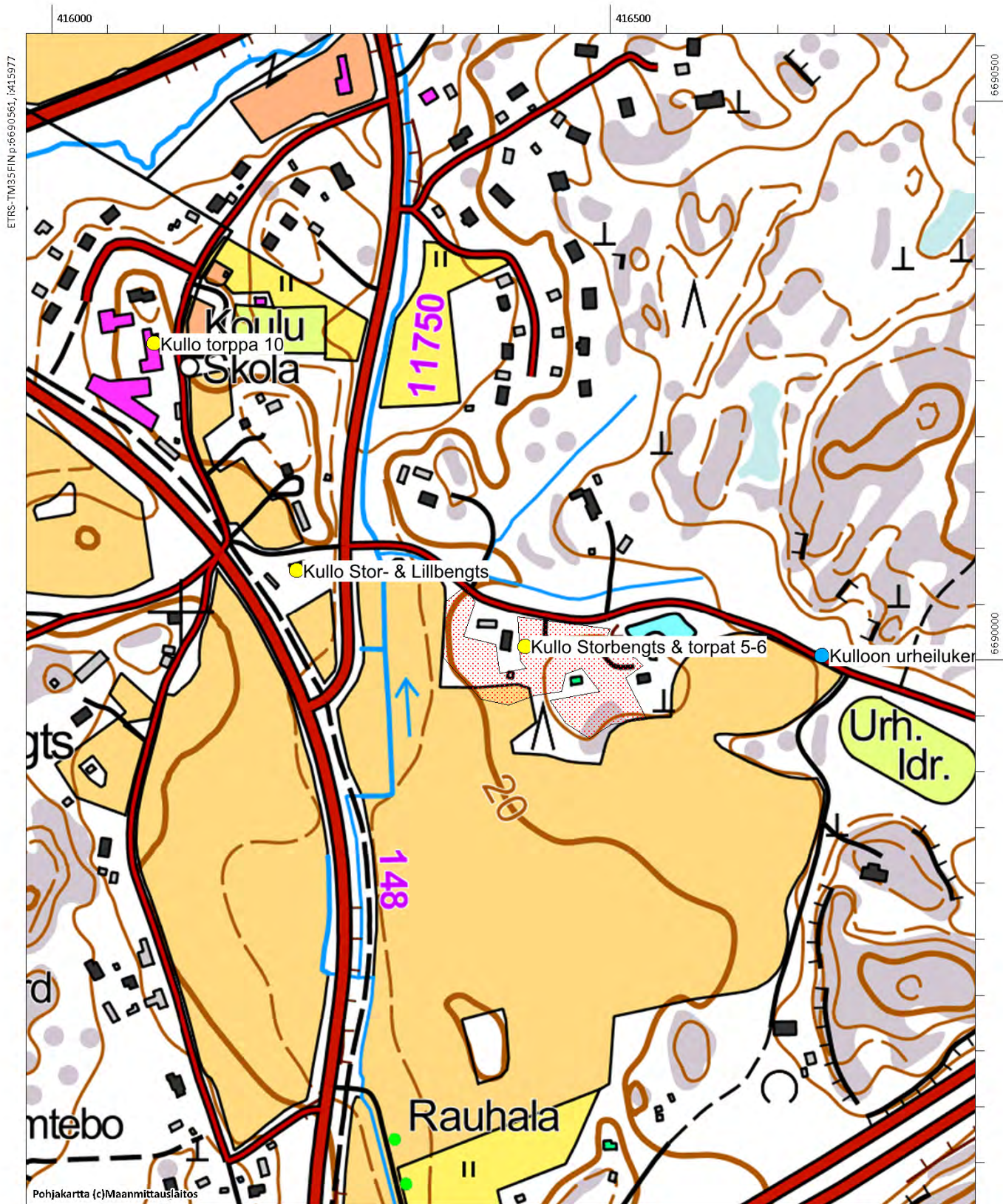
Borgå, Kullo, Sköldvik och Mickelsböle. Arkeologisk inventering av delgeneralplanområde år 2015

Kullo Stor- & Lillbengts, 1000022275, boplatser, byplats

Kullo Storbengts & torp 5-6, 1000022286, boplatser, byplats

Kullo torppa 10, 1000022289, boplatser, torp

Kulloon urheilukenttä, 1000003904, fyndplats



Kullo torppa 2, 1000022284

Fornlämningstyp: boplatser **Precision av typen:** torp

Antal: 1 **Datering:** historisk

Fornlämningstyp: övrigt kulturarvsobjekt

ETRS-TM35FIN: P: 6691400 I: 417096 Z:

TM35-bladindelning: L4321 Borgå

Grundkarta: Borgå **Nummer:** 3021 02

Lokalisering: 10,5 km sydväst om Borgå domkyrkan

Koordinatförklaring: Områdets beräknad mittpunkt

Objektbeskrivning: Objektet granskades vid inventeringen 2015. Det ligger nordväst om idrottsplan invid Storbengtsvägen. Vid vägens skärning, cirka 30–40 meter från idrottsplan, har man hittat två kvartsbitar vid inventeringen år 1990. År 2015 märkte man inga tecken på boplatser vid vägskäringen, som var relativt färsk och där jordmånen var väl synlig. Det sandiga området tar snabbt slut vid berget norr om vägen. Platsen är till sin jordmån och topografi en god plats för stenåldersbosättning, men boplatserna har sannolikt förstörts då vägen byggdes och då åkern söder om den odlades. I samma område har man även hittat ett stämjärn som finns i samlingen på Borgå museum.

Digitala bilder: AKDG4553:1

Kartutdrag: Utdrag ur grundkartan, skala 1:5000

Tidigare undersökningar:-



Utdrag ur karta från 1762 ritad av Johan Bonej. Torpet (röd cirkel) ligger sydväst från Jontas hus. (KA B6a:2/2-13)



Flygfoto av objektet



Kullo torppa 2, bild från söder. (AKDG4553_1)

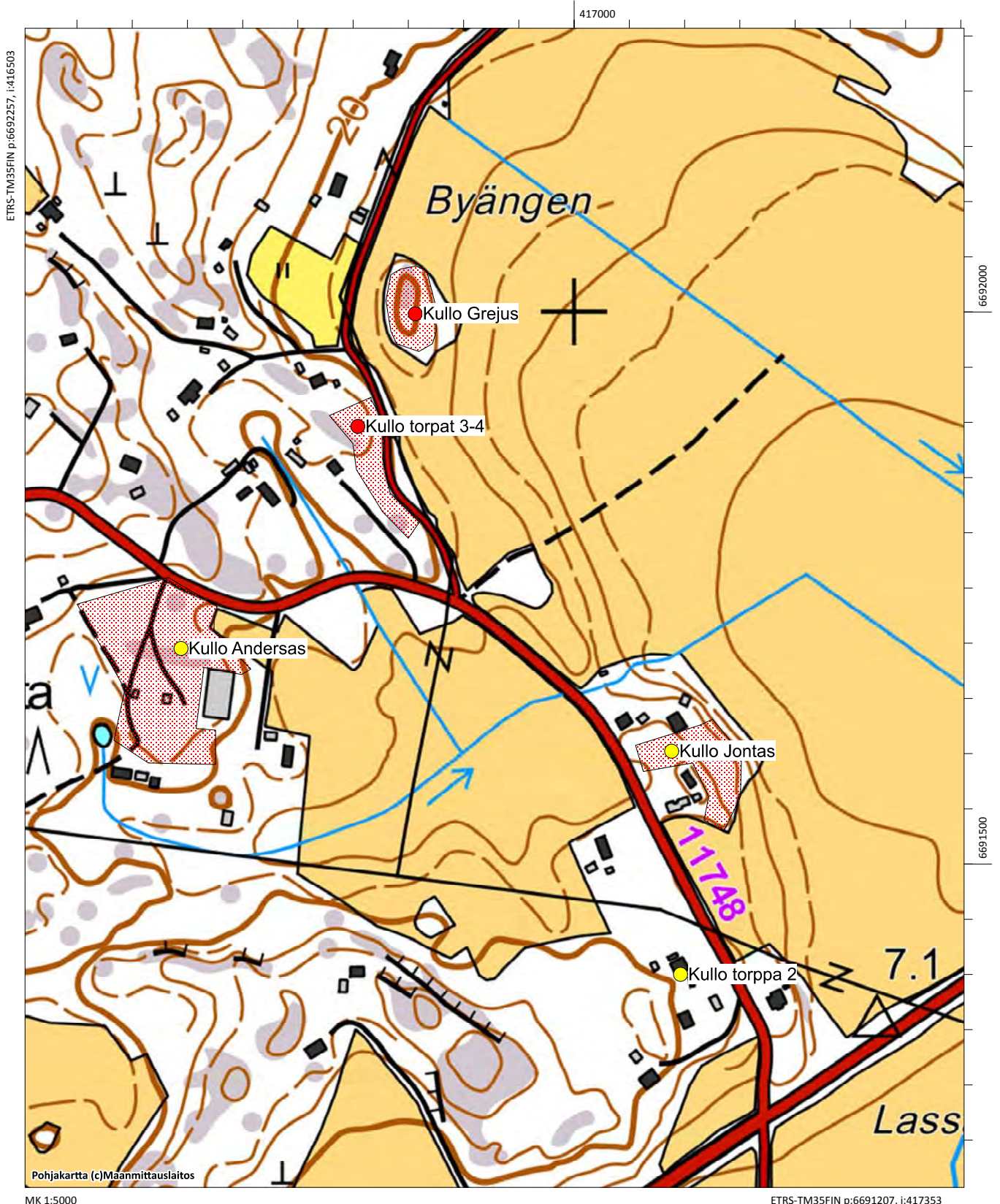
Kullo Grejus, 1000022282, boplatser, byplats

Kullo torp 3-4, 1000022285, boplatser, torp Kullo

Andersas, 1000022281, boplatser, byplats

Kullo Jontas, 1000022280, boplatser, byplats

Kullo torppa 2, 1000022284, boplatser, torp



Kullogård, 1000003889

Fornlämningstyp: fyndplats **Precision av typen:** lösfyndplats
Antal: 1 **Datering:** stenålder
Fornlämningstyp: fyndplats
ETRS-TM35FIN: P: 6690284 I: 415656 Z: 10
TM35-bladindelning: L4321 BORGÅ-BORGÅ
Grundkarta: Nickby **Nummer:** 204311
Lokalisering: 11,9 km väst-sydväst Borgå domkyrkan
Koordinatförklaring:Fyndplatsens beräknad koordinater

Objektbeskrivning: Kohde tarkastettiin vuoden 2015 inventoinnissa. Fyndplats ligger söder om Helsingforsvägen och Nestevägen på Skolåker. Vid inventeringstidpunkten år 2015 var åkrarna inte plöjda och platsen kunde inte närmare granskas.

Digitala bilder: AKDG4557:1

Kartutdrag: Utdrag ur grundkartan, skala 1:5000

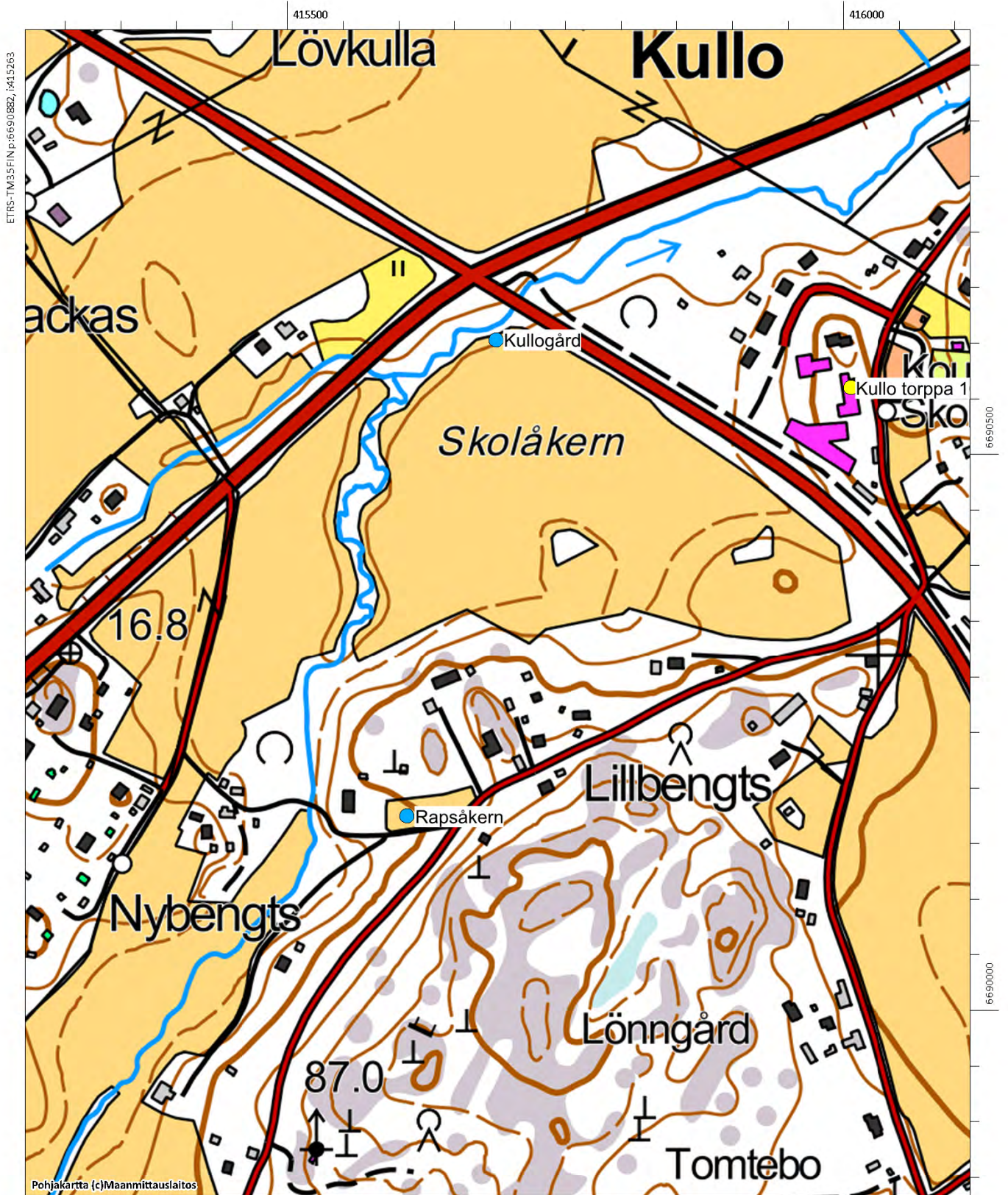
Tidigare undersökningar:

Kaarlo Katiskoski 1990 inventering

Tidigare fynd: KM 19668 (Kourutalтта)



Kullogård, plats för lösfynd från stenåldern på åkern. Bild från öster (AKDG4557_1)



Kulloon urheilukenttä, 1000003904

Fornlämningstyp: fyndplats **Precision av typen:** lösfyndplats
Antal: 1 **Datering:** stenålder
Fornlämningstyp: fyndplats
ETRS-TM35FIN: P: 6689962 I: 416573 Z: 25
TM35-bladindelning: L4321 BORGÅ-BORGÅ
Grundkarta: Nickby **Nummer:** 204311
Lokalisering: 11,3 km sydväst om Borgå domkyrkan
Koordinatförklaring: Vuoden 1990 löytöpaikan koordinaatit

Objektbeskrivning: Objektet granskades vid inventeringen 2015. Det ligger nordväst om idrottsplan invid Storbengtsvägen. Vid vägens skärning, cirka 30–40 meter från idrottsplan, har man hittat två kvartsbitar vid inventeringen år 1990. År 2015 märkte man inga tecken på boplatser vid vägskäringen, som var relativt färsk och där jordmånen var väl synlig. Det sandiga området tar snabbt slut vid berget norr om vägen. Platsen är till sin jordmån och topografi en god plats för stenåldersbosättning, men boplatserna har sannolikt förstörts då vägen byggdes och då åkern söder om den odlades. I samma område har man även hittat ett stämjärn som finns i samlingen på Borgå museum.

Digitala bilder: AKDG4558:1

Kartutdrag: Utdrag ur grundkartan, skala 1:5000

Tidigare undersökningar:

Kaarlo Katiskoski 1990 inventering

Tidigare fynd: KM 26229 (kvarts)



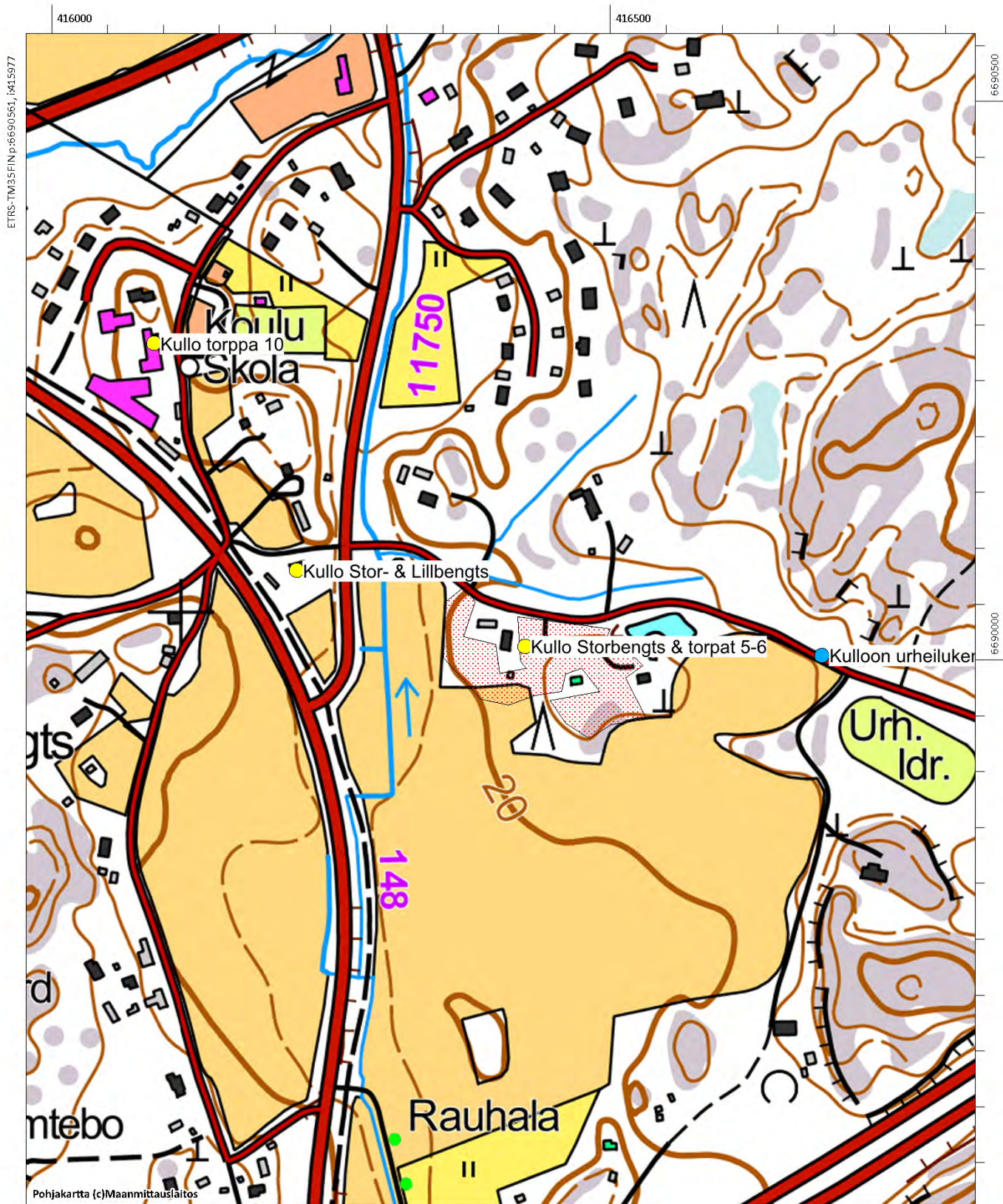
Kullo idrottsplan, plats för lösfynd från stenåldern på åkern, bild från öster. (AKDG4558_1)

Kullo Stor- & Lillbengts, 1000022275, boplatser, byplats

Kullo Storbengts & torp 5-6, 1000022286, boplatser, byplats

Kullo torppa 10, 1000022289, boplatser, torp

Kulloon urheilukenttä, 1000003904, fyndplats



Lill-Bondas, 100003866

Fornlämningstyp: fyndplats **Precision av typen:** lösfyndplats
Antal: 1 **Datering:** stenålder
Fornlämningstyp: fyndplats
ETRS-TM35FIN: P: 6688132 I: 416539 Z:
TM35-bladindelning: L4321 BORGÅ-BORGÅ
Grundkarta: Nickby **Nummer:** 204311
Lokalisering: 12,5 km sydväst om Borgå domkyrkan
Koordinatförklaring: Lill-Bondas hus

Objektbeskrivning: Objektet granskades vid inventeringen 2015. Det ligger väster om Kullos Nyby, i närheten av gården Lillbondas. Fornminnesregistrets koordinater pekar mot gården, men fyndens närmare fyndplats är okänd, de har antagligen hittats i åkern kring gården. Vid inventeringstidpunkten år 2015 var åkrarna inte plöjda och platsen kunde inte närmare granskas.

Digitala bilder: AKDG4561:1

Kartutdrag: Utdrag ur grundkartan, skala 1:5000

Tidigare undersökningar:-

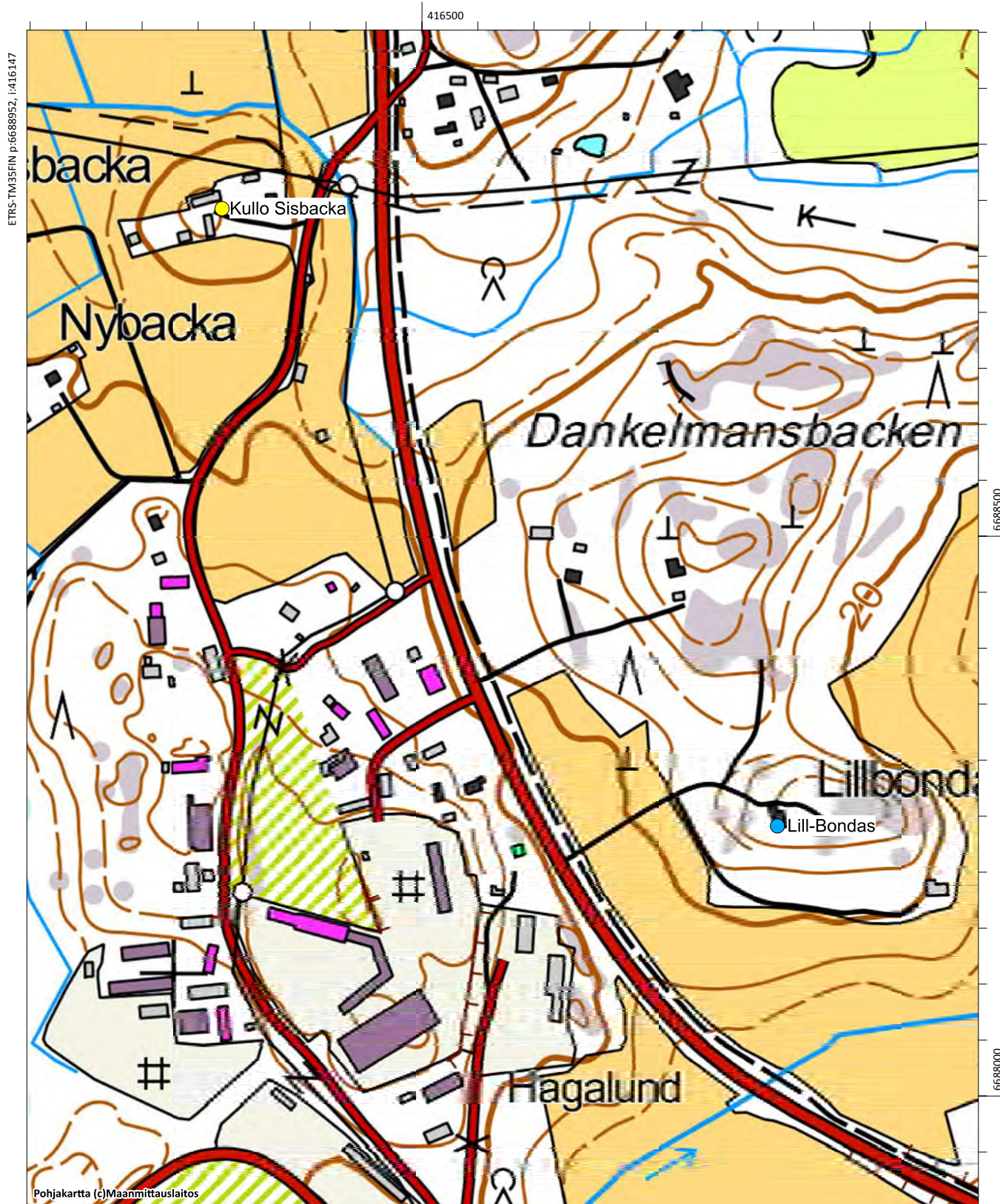
Tidigare fynd: KM 14101:1-4 (kvarter, stenmejsel och bränd lera)



Lill-Bondas, stenålders fyndplats. Bild från väst. (AKDG4561_1)

Kullo Sisbacka, 1000022274, boplatser, byplats

Lill-Bondas, 1000003866, fyndplats



Malmen, 613010058

Fornlämningstyp: gravplatser **Precision av typen:** gravrös
Antal: 1 **Datering:** bronsåldern
Fornlämningstyp: fast fornlämning
ETRS-TM35FIN: P: 6691483 I: 415687 Z: 42
TM35-bladindelning: L4321 BORGÅ-BORGÅ
Grundkarta: Nickby **Nummer:** 204311
Lokalisering: 12 km väst-sydväst Borgå domkyrkan
Koordinatförklaring: Rösets gps-koordinater

Objektbeskrivning: Objektet granskades år 2015. Det är samma skick som i fornminnesregistret, men rösets lokaliseringssuppgift är något felaktig. Röset ligger cirka 30 meter nordost från fornlämningsmarkeringen på kartan. Röset är cirka 5 meter i diameter och en halv meter hög och täckt av mossa. Röset avviker från gravkumlarna från bronsåldern eftersom det inte byggts upp på en synlig plats på en berghäll, utan på en något lägre punkt i terrängen på morängrund. Röset är även relativt litet jämfört med de bronsåldersrösen som finns i området. Placeringen högt uppe på en kulle pekar dock på bronsåldern. Rösets datering och karaktär klarnar endast genom grävningar.

Digitala bilder: AKDG4549:1

Kartutdrag: Utdrag ur grundkartan, skala 1:5000

Tidigare undersökningar:

Sirkka-Liisa Seppälä 1994 inventering. Porvoon kaupungin ja maalaiskunnan inventointi s. 217

Kaarlo Katiskoski 1990 inventering



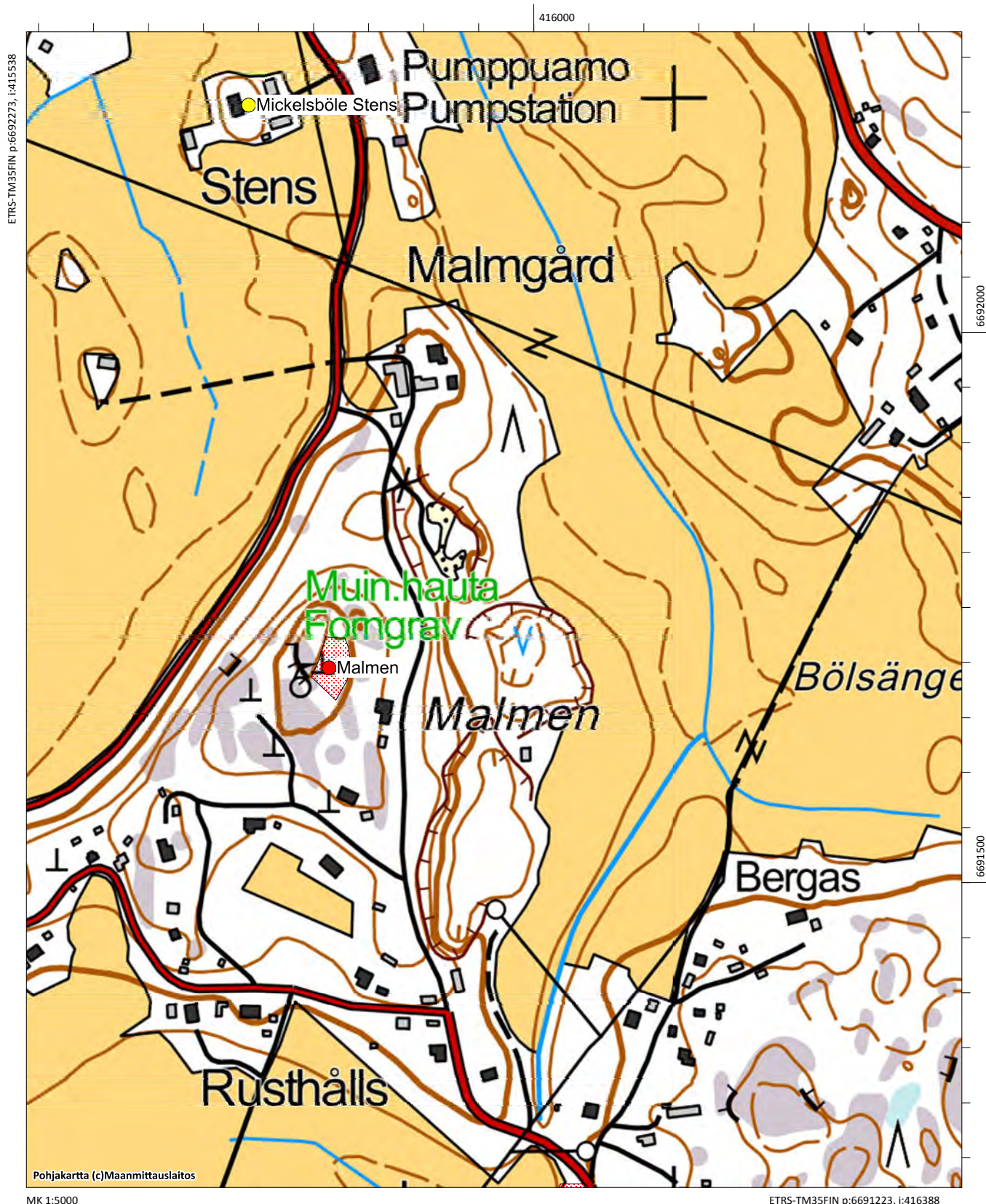
Malmen. Stenröset fotograferat från öster. (AKDG4549_1)



Flyfoto av objektet.

Malmen, 613010058, gravplatser, gravrös

Mickelsböle Stens, 1000018446, boplatser, byplats



Mickelsböle Dragon torp, 1000022520

Fornlämningstyp: boplatser **Precision av typen:** torp
Antal: 1 **Datering:** historisk
Fornlämningstyp: övrigt kulturarvsobjekt
ETRS-TM35FIN: P: 6692453 I: 415795 Z:
TM35-bladindelning: L4321 Borgå
Grundkarta: Nickby **Nummer:** 204311
Lokalisering: 11 km väst-sydväst om Borgå domkyrkan
Koordinatförklaring: Torpets koordinater

Objektbeskrivning: Objektet granskades inte år 2015. Det ligger i Snickars i Mickelsböle, väster om den åkerväg som leder norr från Södraveckoskivägen. På kartan från år 1749 har "Dragons torp" markerats på kartan. I inventeringen skedde ett litet misstag och i stället för att granska punkten i fornlämningsregistret, granskade man skogen som ligger 150 norr om torpet på vägens västra sida. I skogen iaktogs en stenfot till en byggnad med okänd ålder. Vid Dragons torp har det funnits någon typ av byggnad enligt grundkartan från år 1952. Luftbilderna visar en kvadrat vid torpet, och det är troligtvis byggnadens grund, eftersom en annan fyrkant syns något längre sydsydväst. Dessa figurer som iakttagits först under rapporteringen har inte granskats i terrängen.

Begränsningen av objektet baserar sig på inventerings- och luftbildsiakttagelser. Objektet har klassificerats som annat kulturarvsobjekt, dateringen och karaktären på ovan nämnda konstruktioner och fenomen ska utredas med provgrävning.

Digitala bilder: AKDG4569:1

Kartutdrag: Utdrag ur grundkartan, skala 1:5000

Tidigare undersökningar: -



Utdrag ur karta från 1749 ritad av Johan Bonej. Dragons torp (röd cirkel) och Snickars hus (KA B6a:2/2-13)



Mickelsböle Dragons torp. Stenfoto vid ön norr om Dragons torp. Bild från norr. (AKDG4569_1)



Flygfoto av objektet

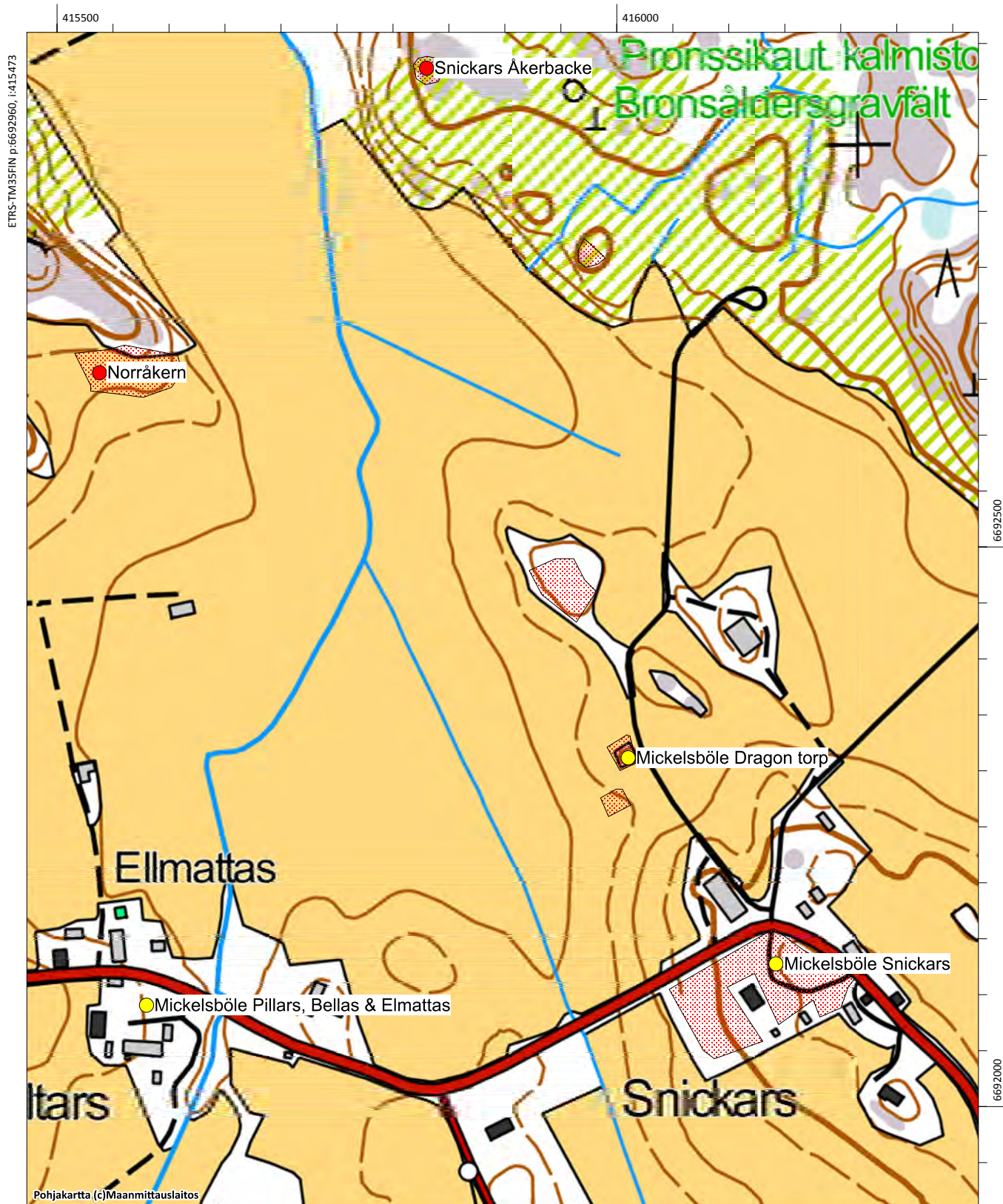
Mickelsböle Pillars, Bellas & Elmattas, 1000018442, boplatser, byplats

Norråkern, 613010069, boplatser

Mickelsböle Dragon torp, 1000022520, boplatser, torp

Mickelsböle Snickars, 1000018445, boplatser, byplats

Snickars Åkerbacke, 613010009, gravplatser, gravröst



Mickelsböle Hornhattas, 100018444

Fornlämningstyp: boplatser **Precision av typen:** byplats
Antal: 1 **Datering:** historis
Fornlämningstyp: övrigt kulturarvsobjekt
ETRS-TM35FIN: P: 6692353 I: 414706 Z: 15
TM35-bladindelning: L4321 Borgå
Grundkarta: Nickby **Nummer:** 204311
Lokalisering: 12 km väst-sydväst om Borgå domkyrkan
Koordinatförklaring: Beräknad mittpunkt

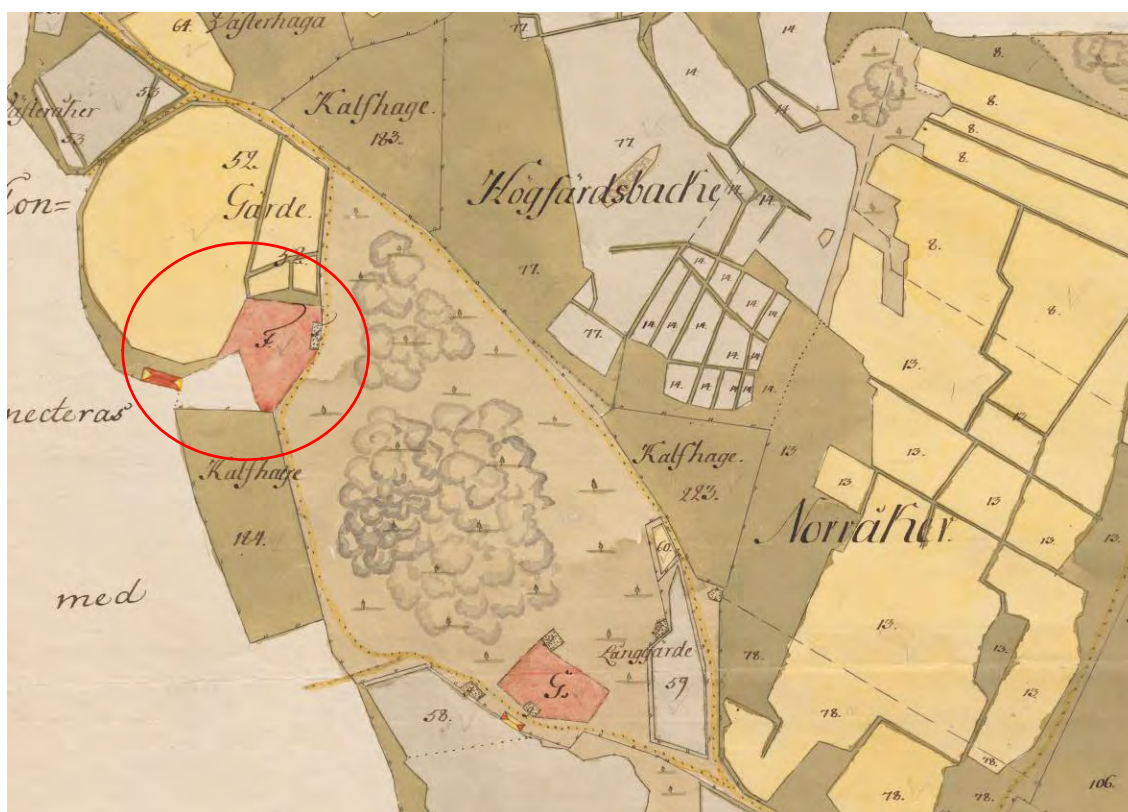
Objektbeskrivning: Objektet granskades år 2015. Det ligger i Mickelsböle, söder om Södraveckoskivägen, i västra änden av Knutsberget. Enligt skatteuppgifterna fanns det 10 10 skattebetalare i Mickelsböle på 1540-talet. På kartan uppgjord av Samuel Broterus år 1691 har markerats 10 hus på åtta olika tomter. Hornhattas tomt har noggrannare markerats på kartan från år 1747 uppgjord av Johan Bonej.

Hornhattas är än idag ett bosatt område med en gård som består av två bostadsbyggnader och flera uthus. De äldsta byggnaderna är från 1800-talet. Området gränsar tydligt till Knutsberget i öst och till vägen i norr, i de övriga riktningarna ligger åkrar. Åkrarna var inte plöjda under inventeringen år 2015, så inga iakttagelser gjordes. Det är möjligt att det kanske finns bevarade delar av kulturskikt från 1700-talet eller tidigare, men provutgrävningar skulle krävas för att konstatera dessa. Objektet har klassificerats som annat kulturarvsobjekt.

Digitala bilder: AKDG4574:1

Kartutdrag: Utdrag ur grundkartan, skala 1:5000

Tidigare undersökningar:-



Utdrag ur karta från 1749 ritad av Johan Bonej. Hornhattas tomt (röd cirkel) och Knutsbacka (G) (KA B6a:2/2-13)



Mickelsböle Hornhattas. Historisk boplats, bild från väster. (AKDG4574_1)



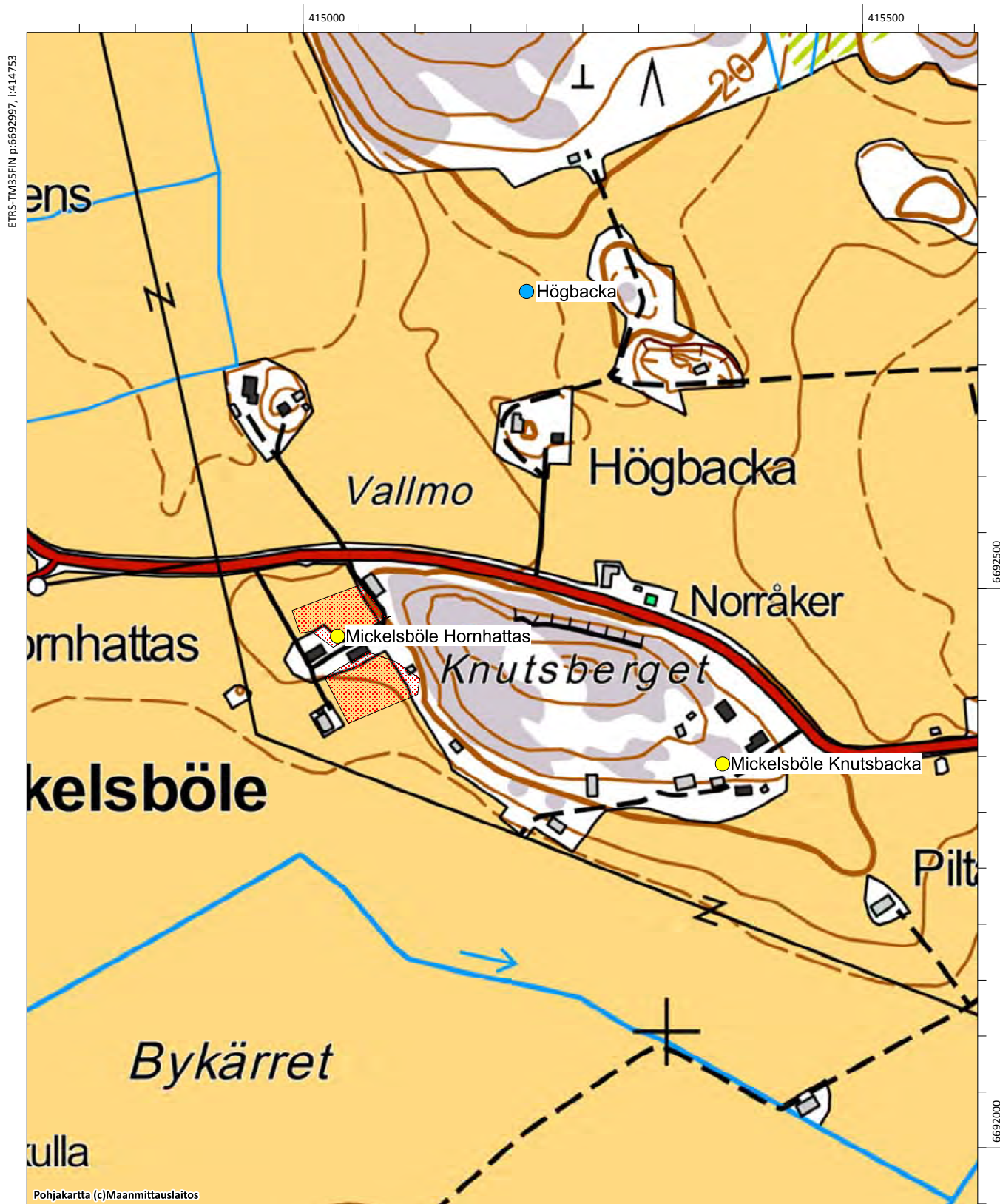
Flygfoto av objektet

Borgå, Kullo, Sköldvik och Mickelsböle. Arkeologisk inventering av delgeneralplanområde år 2015

Högbacka, 1000003905, fyndplats

Mickelsböle Knutsbacka, 1000018443, boplatser, byplats

Mickelsböle Hornhattas, 1000018444, boplatser, byplats



Mickelsböle Kihlas, 100018451

Fornlämningstyp: boplatser **Precision av typen:** byplats
Antal: 1 **Datering:** historisk
Fornlämningstyp: övrigt kulturarvsobjekt
ETRS-TM35FIN: P: 6691146 I: 414945 Z: 15
TM35-bladindelning: L4321 Borgå
Grundkarta: Nickby **Nummer:** 204311
Lokalisering: 12,3 km väst-sydväst om Borgå domkyrkan
Koordinatförklaring: Beräknad mittpunkt

Objektbeskrivning: Objektet granskades år 2015. Det ligger i Mickelsböle, söder om Yrjäsvägen. Enligt skatteuppgifterna fanns det 10 skattebetalare i Mickelsböle på 1540-talet. På kartan uppgjord av Samuel Broterus år 1691 har markerats 10 hus på åtta olika tomter. Kihlas tomt har noggrannare antecknats på kartan från år 1747 uppgjord av Johan Bonej.

Kihlas tomt är idag bebyggd med ett nytt egnahemshus och garage. Området granskades med undantag av gårdsområdet i inventeringen år 2015. Inget som pekade på gammal bosättning påträffades. Objektet torde ha bli förstört.

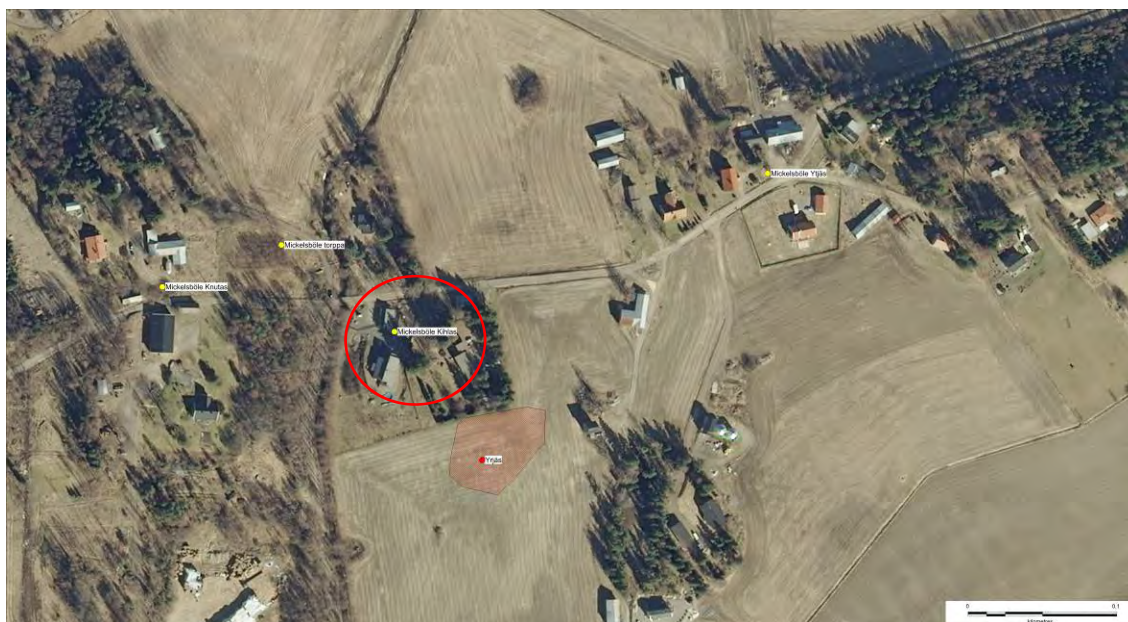
Digitala bilder: -

Kartutdrag: Utdrag ur grundkartan, skala 1:5000

Tidigare undersökningar:-



Utdrag ur karta från 1749 ritad av Johan Bonej. Kihlas (röd cirkel) Knutas, Ytjäs och ett torp (KA B6a:2/2-13)



Flygfoto av objektet

Yrjäs, 613010057, boplatser

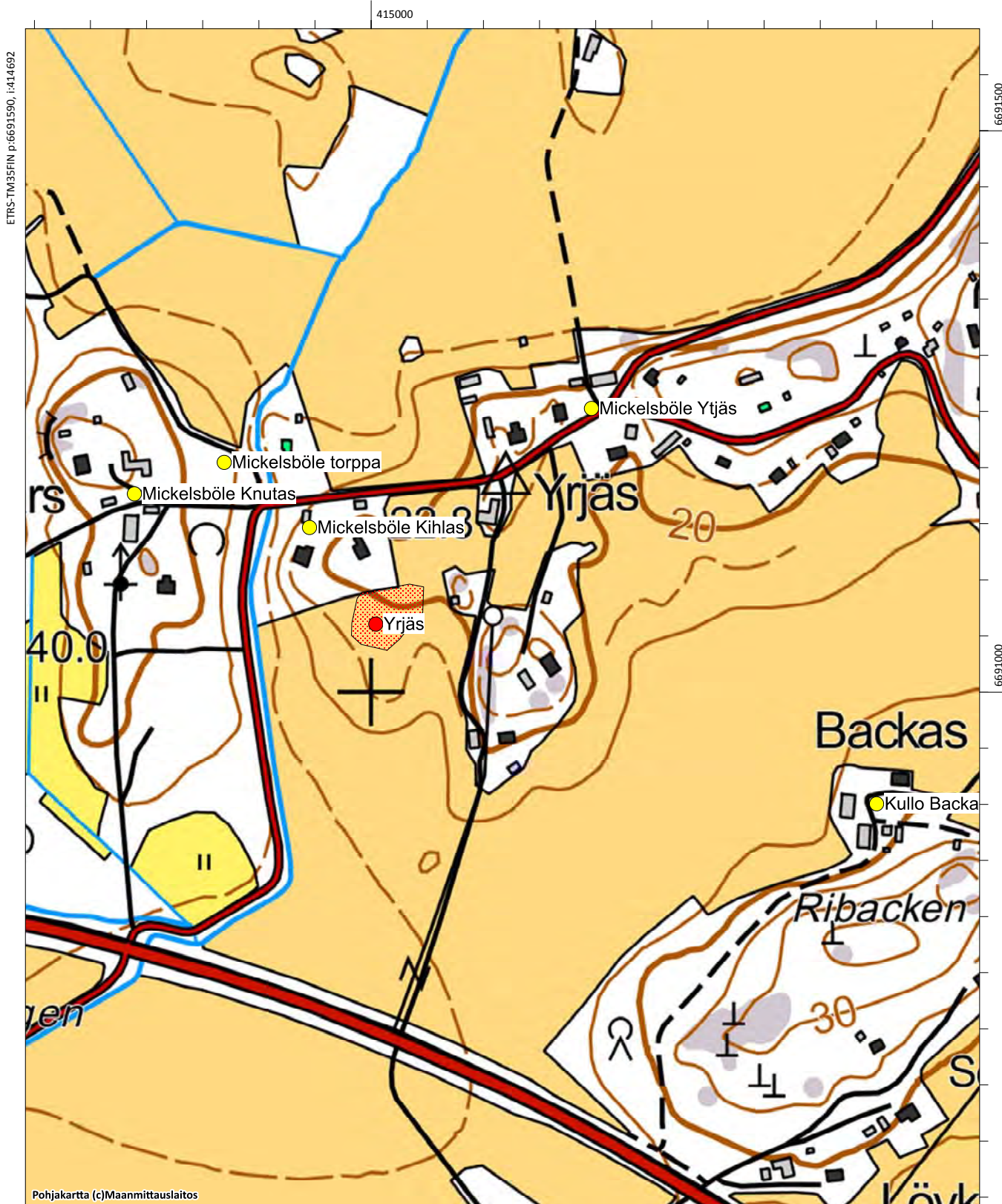
Mickelsböle Kihlas, 1000018451, boplatser, byplats

Mickelsböle Knutas, 1000018452, boplatser, byplats

Mickelsböle torppa, 1000022521, boplatser, torp

Mickelsböle Ytjäs, 1000018449, boplatser, byplats

Kullo Backas, 1000022276, boplatser, byplats



Mickelsböle Knutas, 1000018452

Fornlämningstyp: boplatser **Precision av typen:** byplats
Antal: 1 **Datering:** historiallinen
Fornlämningstyp: övrigt kulturarvsobjekt
ETRS-TM35FIN: P: 6691176 I: 414789 Z: 20
TM35-bladindelning: L4321 Borgå
Grundkarta: Nickby **Nummer:** 204311
Lokalisering: 12,5 km väst-sydväst Borgå domkyrkan
Koordinatförklaring: Beräknad mittpunkt

Objektbeskrivning: Objektet granskades år 2015. Det ligger i Mickelsböle, vid Jakobsvägen som tar av från Yrjäsvägen. Enligt skatteuppgifterna fanns det 10 skattebetalare i Mickelsböle på 1540-talet. På kartan uppgjord av Samuel Broterus år 1691 har markerats 10 hus på åtta olika tomter. Knutas tomt har noggrannare markerats på kartan från år 1747 uppgjord av Johan Bonej.

Knutas tomt är idag en tätbebyggd gård med byggnader i olika åldrar. De obebyggda delarna i området och närområdet granskades under inventeringen år 2015. Inget som pekade på gammal bosättning påträffades. Objektet torde ha blivit förstört till största del.

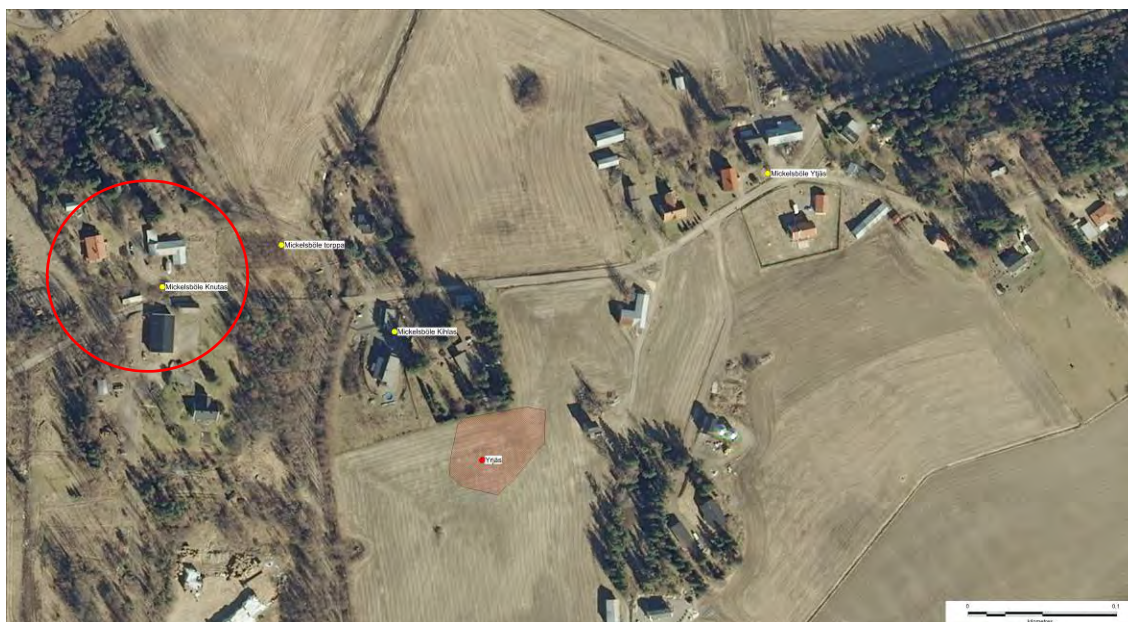
Digitala bilder: -

Kartutdrag: Utdrag ur grundkartan, skala 1:5000

Tidigare undersökningar: -



Utdrag ur karta från 1749 ritad av Johan Bonej. Kihlas, Knutas (röd cirkel), Ytjäs och ett torp (KA B6a:2/2-13)



Flyfoto av objektet

Borgå, Kullo, Sköldvik och Mickelsböle. Arkeologisk inventering av delgeneralplanområde år 2015

Yrjäs, 613010057, boplatser

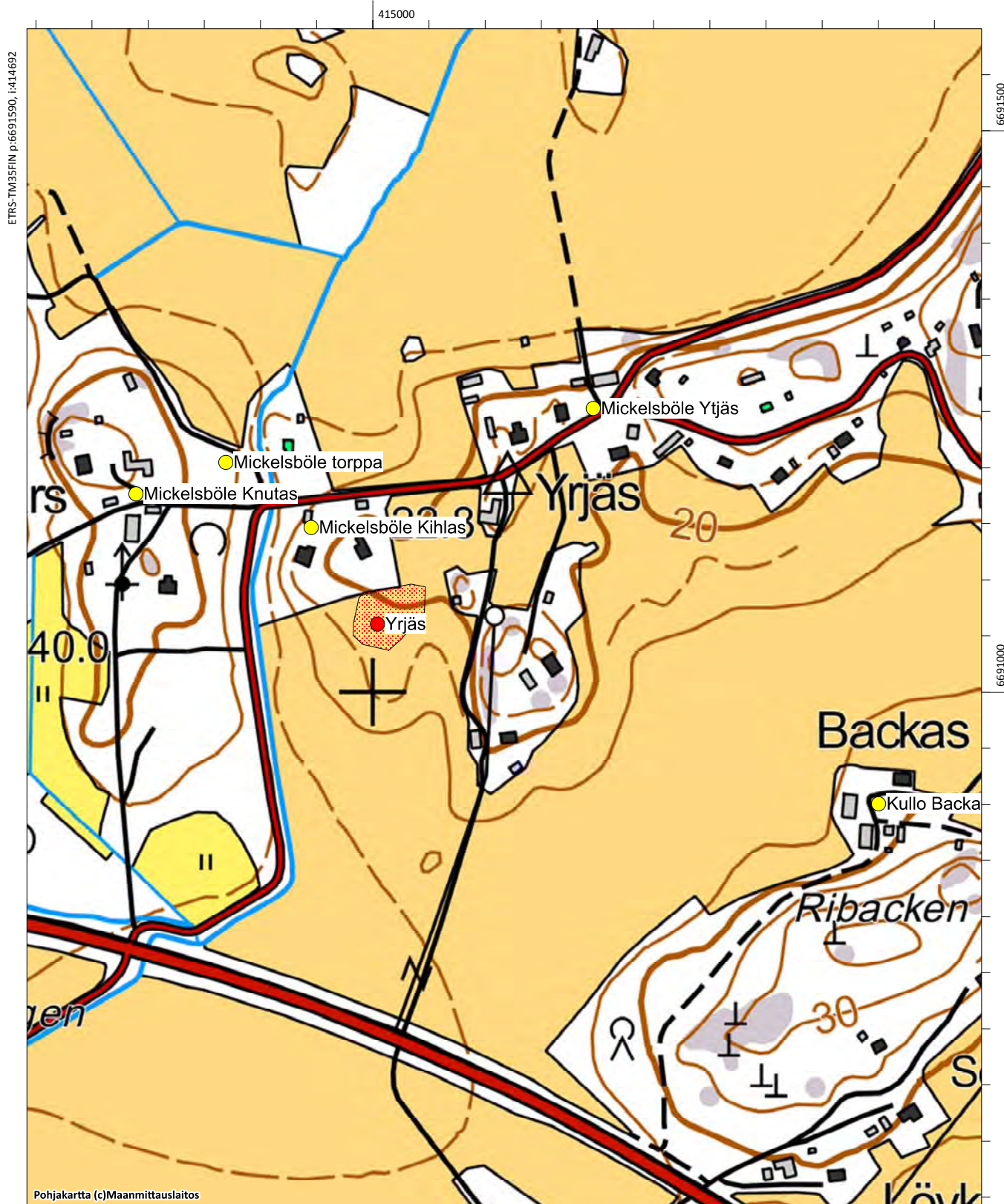
Mickelsböle Kihlas, 1000018451, boplatser, byplats

Mickelsböle Knutas, 1000018452, boplatser, byplats

Mickelsböle torppa, 1000022521, boplatser, torp

Mickelsböle Ytjäs, 1000018449, boplatser, byplats

Kullo Backas, 1000022276, boplatser, byplats



Mickelsböle Knutsbacka, 1000018443

Fornlämningstyp: boplatser **Precision av typen:** byplats
Antal: 1 **Datering:** historisk
Fornlämningstyp: övrigt kulturarvsobjekt
ETRS-TM35FIN: P: 6692239 I: 415050 Z: 20
TM35-bladindelning: L4321 Borgå
Grundkarta: Nickby **Nummer:** 204311
Lokalisering: 12,2 km väst-sydväst om Borgå domkyrkan
Koordinatförklaring: Beräknad mittpunkt

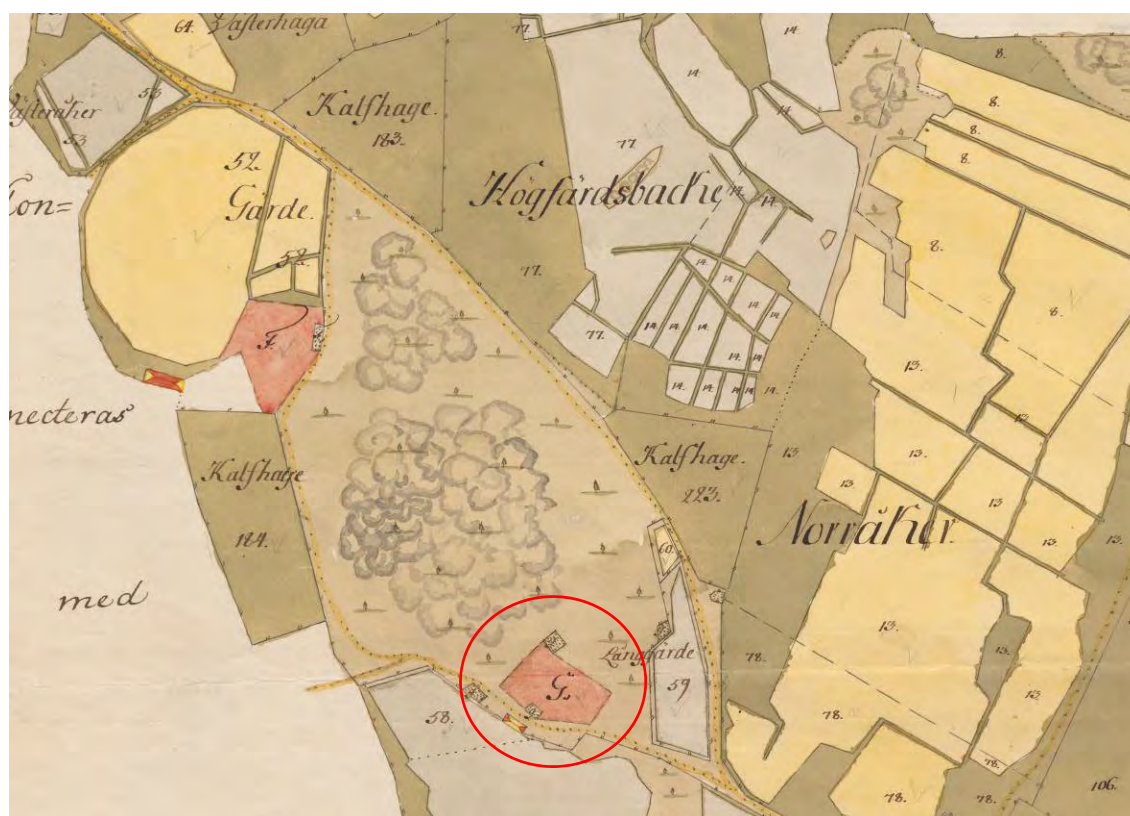
Objektbeskrivning: Objektet granskades år 2015. Det ligger i Mickelsböle söder om Södraveckoskivägen i östra ändan av Knutsberget. Enligt skatteuppgifterna fanns det 10 10 skattebetalare i Mickelsböle på 1540-talet. På kartan uppgjord av Samuel Broterus år 1691 har markerats 10 hus på åtta olika tomter. Knutsbacka tomt har noggrannare markerats på kartan från år 1747 uppgjord av Johan Bonej.

Knutsbacka är än idag ett bosatt område med en gård som består av tre bostadsbyggnader och flera uthus. De äldsta byggnaderna är från 1800-talet. Området gränsar tydligt till Knutsberget i väst och till vägen i norr, i de övriga riktningarna ligger åkrar. Åkrarna var inte plöjda under inventeringen år 2015 så inga iakttagelser gjordes. Objektet verkar vara så pass tätbebyggt och bearbetat att det finns skäl att anta att de äldre skikten har förstörts. Objektet har klassificerats som annat kulturarvsobjekt.

Digitala bilder: AKDG4572:1

Kartutdrag: Utdrag ur grundkartan, skala 1:5000

Tidigare undersökningar: -



Utdrag ur karta från 1749 ritad av Johan Bonej. Horhattas ja Knutsbacka (röd cirkel) (KA B6a:2/2-13)



Mickelsböle Knutsbacka. Historisk boplat. Bild från öster. (AKDG4572_1)



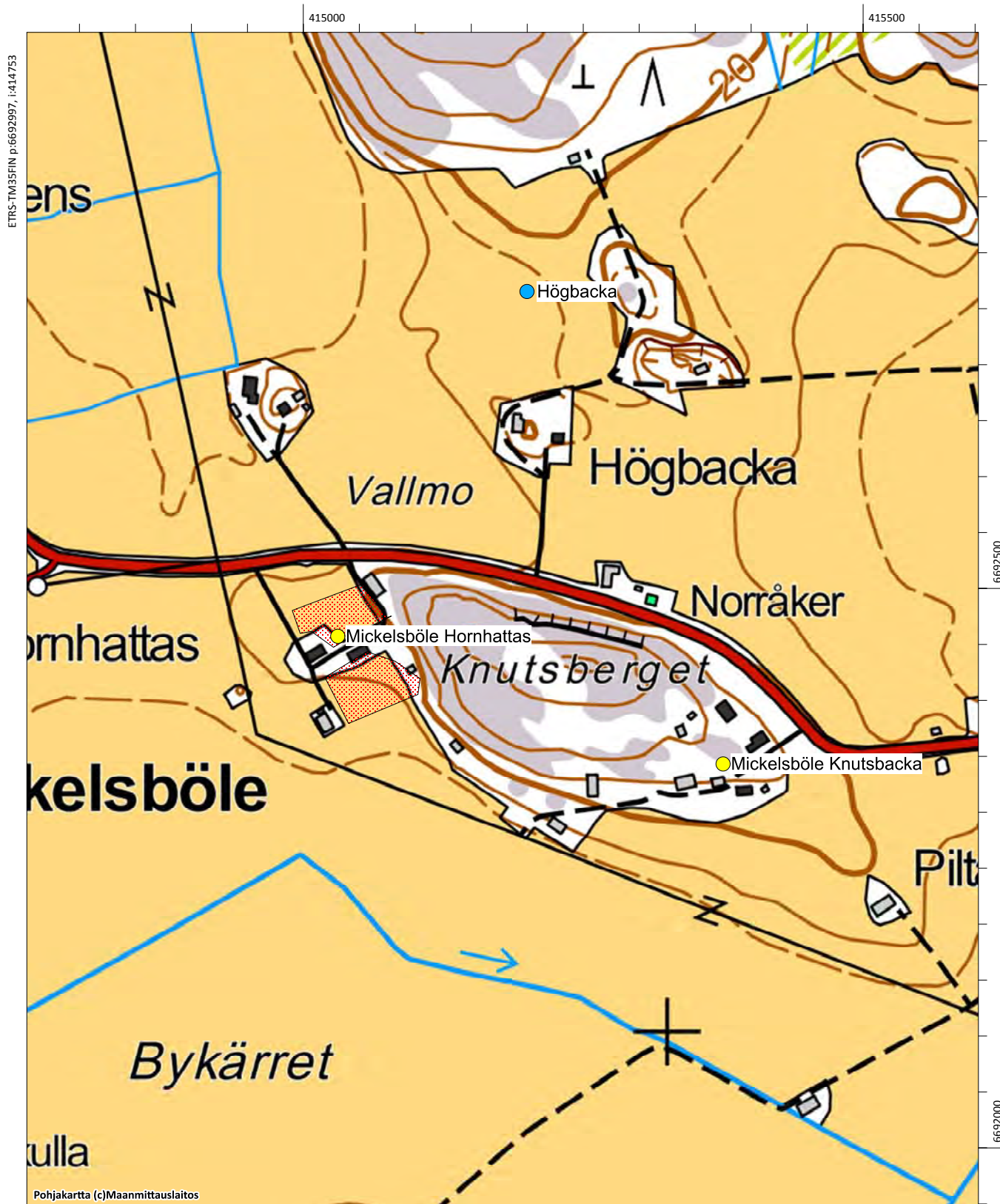
Flygfoto av objektet

Borgå, Kullo, Sköldvik och Mickelsböle. Arkeologisk inventering av delgeneralplanområde år 2015

Högbacka, 1000003905, fyndplats

Mickelsböle Knutsbacka, 1000018443, boplatser, byplats

Mickelsböle Hornhattas, 1000018444, boplatser, byplats



Mickelsböle Pillars, Bellas & Elmattas, 1000018442

Fornlämningstyp: boplatser **Precision av typen:** byplats
Antal: 1 **Datering:** historisk
Fornlämningstyp: övrigt kulturarvsobjekt
ETRS-TM35FIN: P: 6692232 I: 415365 Z:
TM35-bladindelning: L4321 Borgå
Grundkarta: Nickby **Nummer:** 204311
Lokalisering: 11,4 km väst-sydväst Borgå domkyrkan
Koordinatförklaring: Beräknad mittpunkt

Objektbeskrivning: Objektet granskades år 2015. Det ligger i Mickelsböle, väster om Grinsängsbäcken som går längs Södraveckoskvägen. Enligt skatteuppgifterna fanns det 10 10 skattebetalare i Mickelsböle på 1540-talet. På kartan uppgjord av Samuel Broterus år 1691 har markerats 10 hus på åtta olika tomter. Tomterna Pillars, Bellas och Elmattas har noggrannare markerats på kartan från år 1747 uppgjord av Johan Bonej.

Gårdarnas område är bebott än idag. På grundkartan anges ännu Elmattas och Pillars som husens namn. De äldsta byggnaderna är från 1800-talet. Området ligger på båda sidorna om vägen och omges av åkrar. Åkrarna var inte plöjda under inventeringen år 2015, så inga iakttagelser gjordes. Objektet är kompakt med många byggnadshistoriska skikt och verkar vara så pass tätbebyggt och bearbetat, att det finns skäl att anta att de äldre skikten har förstörts. Något väster om husen och söder om vägen ligger en källare som syns som en kulle i terrängen. Objektet har klassificerats som annat kulturarvsobjekt.

Digitala bilder: AKDG4573:1

Kartutdrag: Utdrag ur grundkartan, skala 1:5000

Tidigare undersökningar: -



Utdrag ur karta från 1749 ritad av Johan Bonej. Pillars (A), Bellas (B) ja Elmattas (F) (röd cirkel) och Knutbacka (G) (KA B6a:2/2-13)



Mickelsböle Pillars, Bellas och Elmattas. De historiska byplatserna från väster. (AKDG4573_1)



Flygfoto av objektet.

Borgå, Kullo, Sköldvik och Mickelsböle. Arkeologisk inventering av delgeneralplanområde år 2015

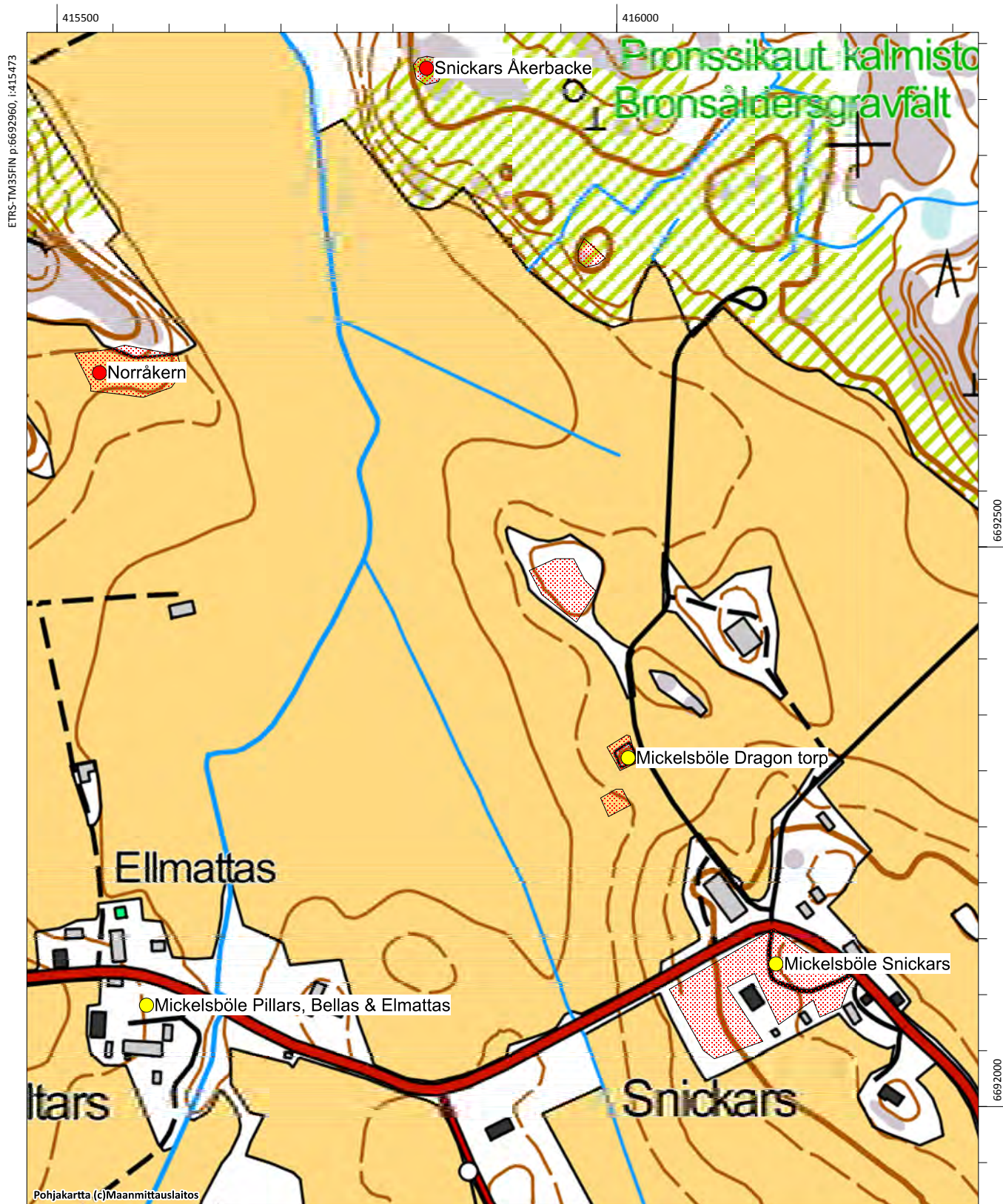
Mickelsböle Pillars, Bellas & Elmattas, 1000018442, boplatser, byplats

Norråkern, 613010069, boplatser

Mickelsböle Dragon torp, 1000022520, boplatser, torp

Mickelsböle Snickars, 1000018445, boplatser, byplats

Snickars Åkerbacke, 613010009, gravplatser, gravröst



Mickelsböle Snickars, 1000018445

Fornlämningstyp: boplatser **Precision av typen:** byplats
Antal: 1 **Datering:** historisk
Fornlämningstyp: övrigt kulturarvsobjekt
ETRS-TM35FIN: P: 6692269 I: 415927 Z:
TM35-bladindelning: L4321 Borgå
Grundkarta: Nickby **Nummer:** 204311
Lokalisering: Borgå domkyrkan 10,9 km länsisydväst
Koordinatförklaring: Beräknad mittpunkt

Objektbeskrivning: Objektet granskades år 2015. Det ligger i Mickelsböle, invid Södraveckoskivägen. Enligt skatteuppgifterna fanns det 10 10 skattebetalare i Mickelsböle på 1540-talet. På kartan uppgjord av Samuel Broterus år 1691 har markerats 10 10 hus på åtta olika tomter. Snickars tomt har noggrannare markerats på kartan från år 1747 uppgjord av Johan Bonej.

Snickars tomt är än idag bebyggd. Inne på den byggda gården och nära den finns det en del obebyggda områden som kan ha bevarade skikt från 1700-talet eller tidigare. Området ligger på båda sidorna om vägen och omges av åkrar. Åkrarna var inte plöjda under inventeringen år 2015 så inga iakttagelser gjordes. Vid inventeringen gick man igenom den obebyggda delen men kunde inte iakta några tecken på en fornlämning.

Digitala bilder: -

Kartutdrag: Utdrag ur grundkartan, skala 1:5000

Tidigare undersökningar: -



Utdrag ur karta från 1749 ritad av Johan Bonej. Snickars (C) (KA B6a:2/2-13)



Flyfoto av objektet

Borgå, Kullo, Sköldvik och Mickelsböle. Arkeologisk inventering av delgeneralplanområde år 2015

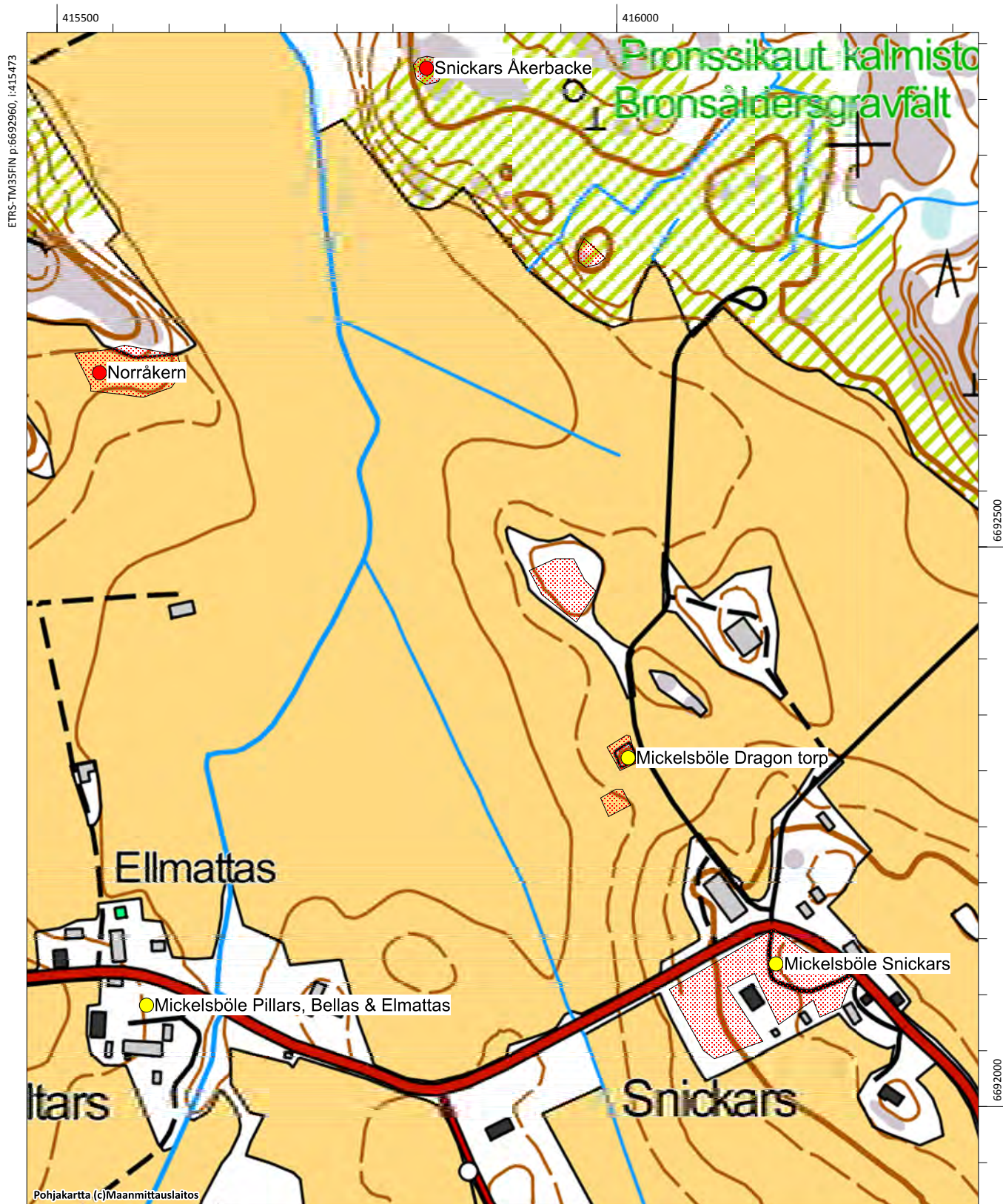
Mickelsböle Pillars, Bellas & Elmattas, 1000018442, boplatser, byplats

Norråkern, 613010069, boplatser

Mickelsböle Dragon torp, 1000022520, boplatser, torp

Mickelsböle Snickars, 1000018445, boplatser, byplats

Snickars Åkerbacke, 613010009, gravplatser, gravröst



Mickelsböle Stens, 1000018446

Fornlämningstyp: boplatser **Precision av typen:** byplats
Antal: 1 **Datering:** historisk
Fornlämningstyp: övrigt kulturarvsobjekt
ETRS-TM35FIN: P: 6691994 I: 415614 Z:
TM35-bladindelning: L4321 Borgå
Grundkarta: Nickby **Nummer:** 204311
Lokalisering: 11,3 km väst-sydväst Borgå domkyrkan
Koordinatförklaring: Beräknad mittpunkt

Objektbeskrivning: Objektet granskades år 2015. Det ligger i Mickelsböle, väster om Grinsängsbäcken som går längs Södraveckoskvägen. Enligt skatteuppgifterna fanns det 10 10 skattebetalare i Mickelsböle på 1540-talet. På kartan uppgjord av Samuel Broterus år 1691 har markerats 10 10 hus på åtta olika tomter. Stens tomt har noggrannare markerats på kartan från år 1747 uppgjord av Johan Bonej.

Gården är ännu bosatt. Den ligger på en liten kille väster om Yrjäsvägen. Gårdsplanen är liten och kompakt. På kullen ligger huvudbyggnaden som torde härstamma från 1800-talet. Vid sidorna av kullen ligger fähuset och ett nytt stort garage. I trädgården växer en prydlig gräsmatta. Det är möjligt att det på gården finns lämningar från 1700-talet eller äldre skikt bevarade. Kullen omges av åkrar. Åkrarna var inte plöjda under inventeringen år 2015 så inga iakttagelser gjordes.

Digitala bilder: AKDG4575:1

Kartutdrag: Utdrag ur grundkartan, skala 1:5000

Tidigare undersökningar: -



Utdrag ur karta från 1749 ritad av Johan Bonej. Stens (röd cirkel) ja Snickars (C)(KA B6a:2/2-13)



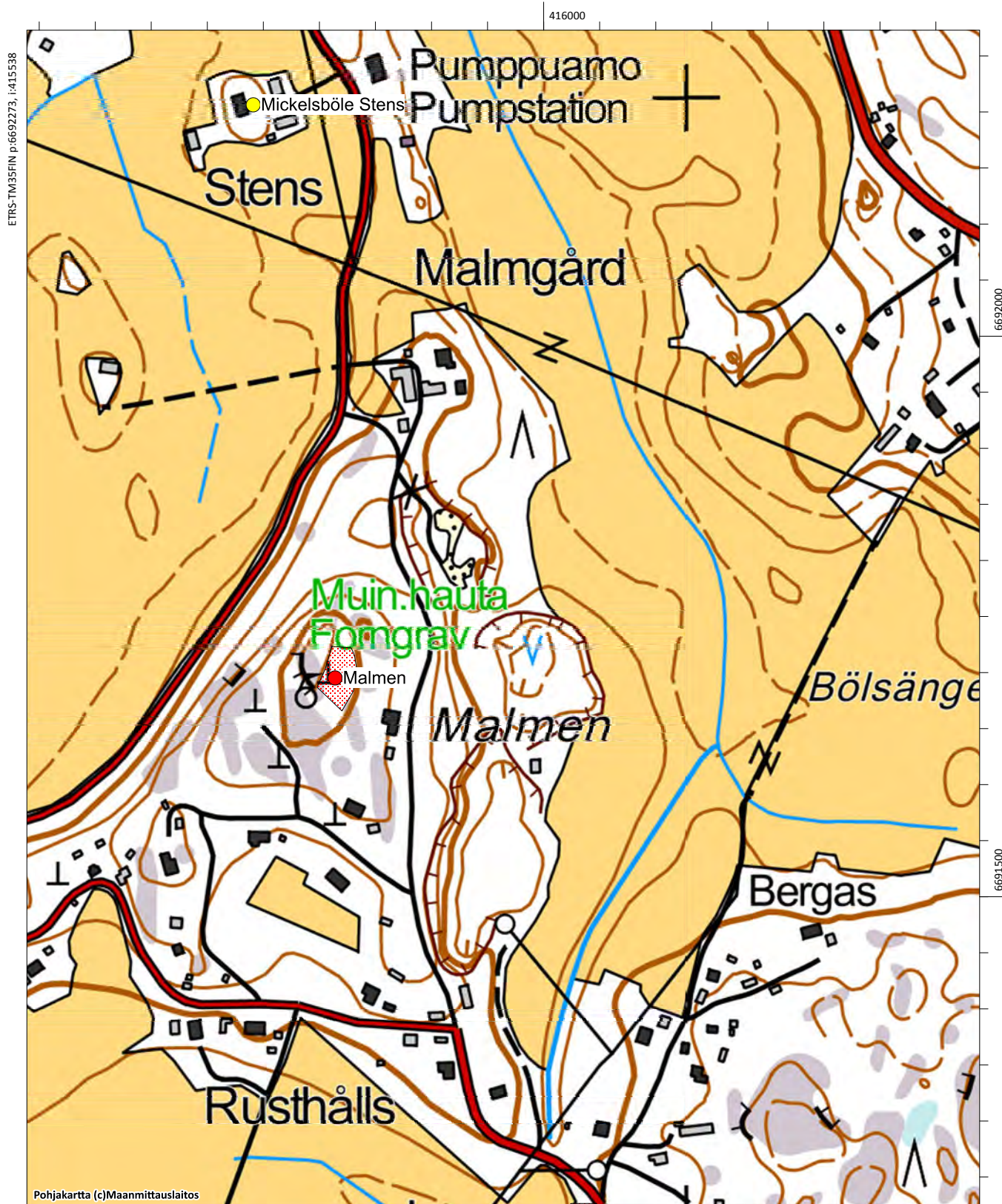
Mickelsböle Stens. Historisk byplats. Bild från öster. (AKDG4575_1)



Flygfoto av objektet

Malmen, 613010058, gravplatser, gravrös

Mickelsböle Stens, 1000018446, boplatser, byplats



Mickelsböle torppa, 1000022521

Fornlämningstyp: boplatser **Precision av typen:** torp
Antal: - **Datering:** historisk
Fornlämningstyp: övrigt kulturarvsobjekt
ETRS-TM35FIN: P: 6691204 I: 414869 Z:
TM35-bladindelning: L4321 Borgå
Grundkarta: Nickby **Nummer:** 204311
Lokalisering: 12,3 km väst-sydväst om Borgå domkyrkan
Koordinatförklaring: Beräknad mittpunkt

Objektbeskrivning: Objektet granskades år 2015. Det ligger i Mickelsböle, norr om Yrjäsvägen. Enligt skatteuppgifterna fanns det 10 10 skattebetalare i Mickelsböle på 1540-talet. På kartan uppgjord av Samuel Broterus år 1691 har markerats 10 10 hus på åtta olika tomter. Mickelsböle torp har markerats på kartan från år 1749, väster om bäcken som ligger norr om gårdarna Kihlas och Knutas. Kartan har ritats av Johan Bonej.

Torpet ligger väster om sandvägen som går längs bäckfåran. Platsen ligger i en sluttning och verkar delvis uppochnervänt. Området granskades i inventeringen år 2015 men inget som pekade på ett gammalt torp påträffades. Objektet verkar ha blivit förstört.

Digitala bilder: -

Kartutdrag: Utdrag ur grundkartan, skala 1:5000

Tidigare undersökningar: -



Utdrag ur karta från 1749 ritad av Johan Bonej. Kihlas, Knutas, Ytjäs och ett torp (röd cirkel) (KA B6a:2/2-13)



Flyfoto av objektet

Borgå, Kullo, Sköldvik och Mickelsböle. Arkeologisk inventering av delgeneralplanområde år 2015

Yrjäs, 613010057, boplatser

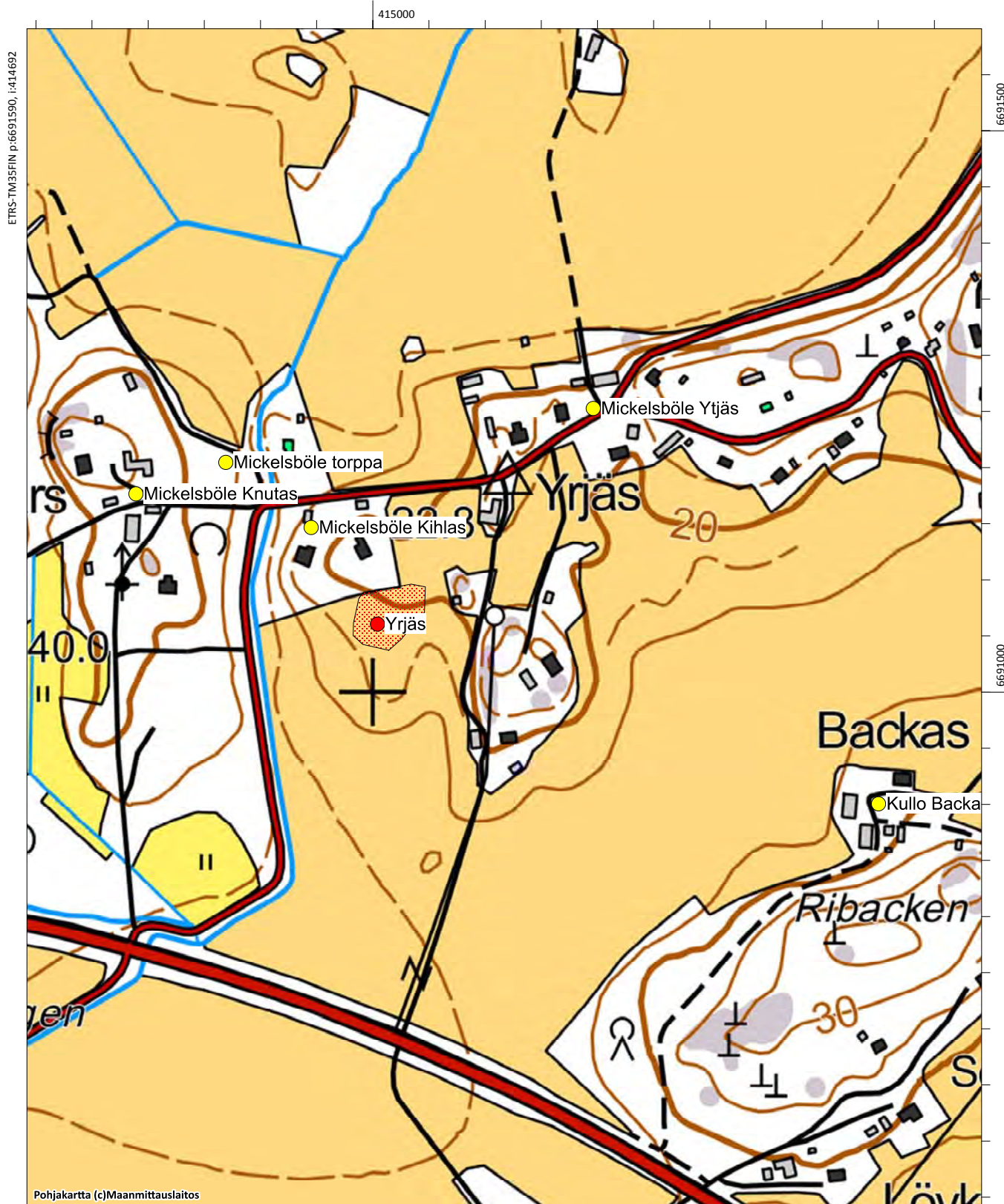
Mickelsböle Kihlas, 1000018451, boplatser, byplats

Mickelsböle Knutas, 1000018452, boplatser, byplats

Mickelsböle torppa, 1000022521, boplatser, torp

Mickelsböle Ytjäs, 1000018449, boplatser, byplats

Kullo Backas, 1000022276, boplatser, byplats



Mickelsböle Ytjäs, 1000018449

Fornlämningstyp: boplatser **Precision av typen:** byplats
Antal: 1 **Datering:** historisk
Fornlämningstyp: övrigt kulturarvsobjekt
ETRS-TM35FIN: P: 6691252 I: 415196 Z:
TM35-bladindelning: L4321 Borgå
Grundkarta: Nickby **Nummer:** 204311
Lokalisering: 12 km väst-sydväst om Borgå domkyrkan
Koordinatförklaring: Beräknad mittpunkt

Objektbeskrivning: Objektet granskades år 2015. Det ligger i Mickelsböle, invid Yrjäsvägen. Enligt skatteuppgifterna fanns det 10 skattebetalare i Mickelsböle på 1540-talet. På kartan uppgjord av Samuel Broterus år 1691 har markerats 10 hus på åtta olika tomter. Ytjäs tomt har noggrannare markerats på kartan från år 1747 uppgjord av Johan Bonej.

Gården är ännu bosatt och bosättningen har enligt kartorna pågått utan avbrott åtminstone från 1600-talet. Idag är området tätt bebott med ett gårdscentrum och flera egnahemshus. De äldsta byggnaderna är uppenbarligen från 1800-talet. Det verkar som om jordbearbetningen och byggnadsverksamheten varit så pass kraftig att skikten från 1700-talet eller tidigare till stor del förstörts. Åkrarna vid Ytjäs var inte plöjda under inventeringen år 2015 så inga iakttagelser gjordes.

Digitala bilder: -

Kartutdrag: Utdrag ur grundkartan, skala 1:5000

Tidigare undersökningar:-



Utdrag ur karta från 1749 ritad av Johan Bonej. Kihlas, Knutas, Ytjäs (röd cirkel) och ett torp (KA B6a:2/2-13)



Flyfoto av objektet

Yrjäs, 613010057, boplatser

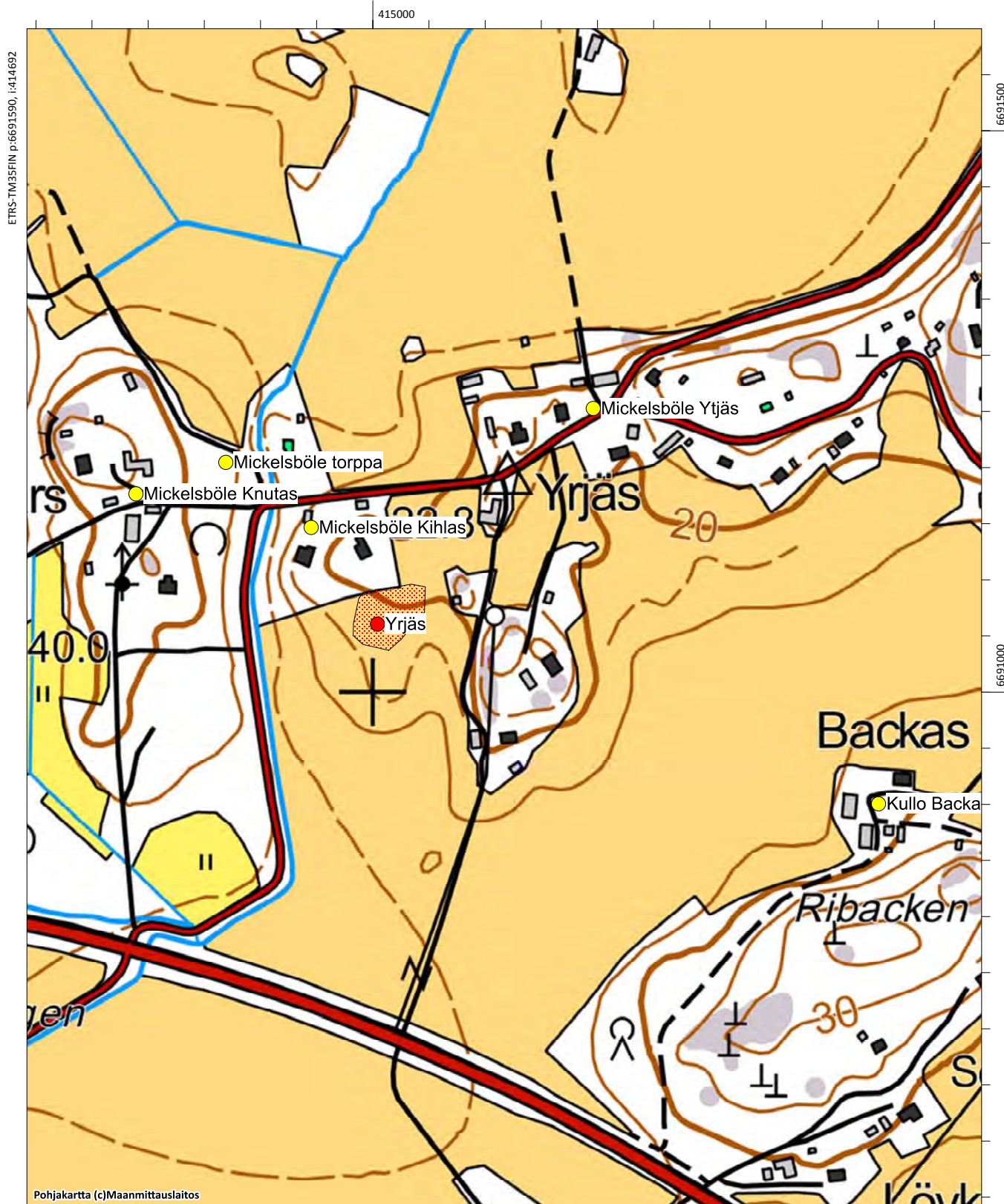
Mickelsböle Kihlas, 1000018451, boplatser, byplats

Mickelsböle Knutas, 1000018452, boplatser, byplats

Mickelsböle torppa, 1000022521, boplatser, torp

Mickelsböle Ytjäs, 1000018449, boplatser, byplats

Kullo Backas, 1000022276, boplatser, byplats



Norråkern, 613010069

Fornlämningstyp: boplatser **Precision av typen:** -
Antal: 1 **Datering:** stenålder
Fornlämningstyp: fast fornlämning
ETRS-TM35FIN: P: 6692797 I: 415323 Z: 15 - 17
TM35-bladindelning: L4321 Borgå
Grundkarta: Nickby **Nummer:** 204311
Lokalisering: 11,5 km sydväst om Borgå domkyrkan
Koordinatförklaring: Beräknad mittpunkt

Objektbeskrivning: Objektet granskades vid inventeringen 2015. Det ligger cirka 100 meter söder om gränsen mellan Mickelsböle och Södraveckoski, på åkern bredvid Råbergets sydostliga hörn. Området sluttar mot Grindängsbäcken. Under inventeringen år 2015 var åkrarna inte plöjda, så inga iakttagelser gjordes på platsen. Begränsningen baserar sig på fynden och iakttagelserna under inventeringen år 1994.

Digitala bilder: AKDG4567:1

Kartutdrag: Utdrag ur grundkartan, skala 1:5000

Tidigare undersökningar:

Sirkka-Liisa Seppälä 1994 inventering. Porvoon kaupungin ja maalaiskunnan inventointi s. 248.

Tidigare fynd: KM 28526



Norråkern. En stenåldersboplats på åkern. Bild från öster. (AKDG4567_1)



Flyfoto av objektet

Borgå, Kullo, Sköldvik och Mickelsböle. Arkeologisk inventering av delgeneralplanområde år 2015

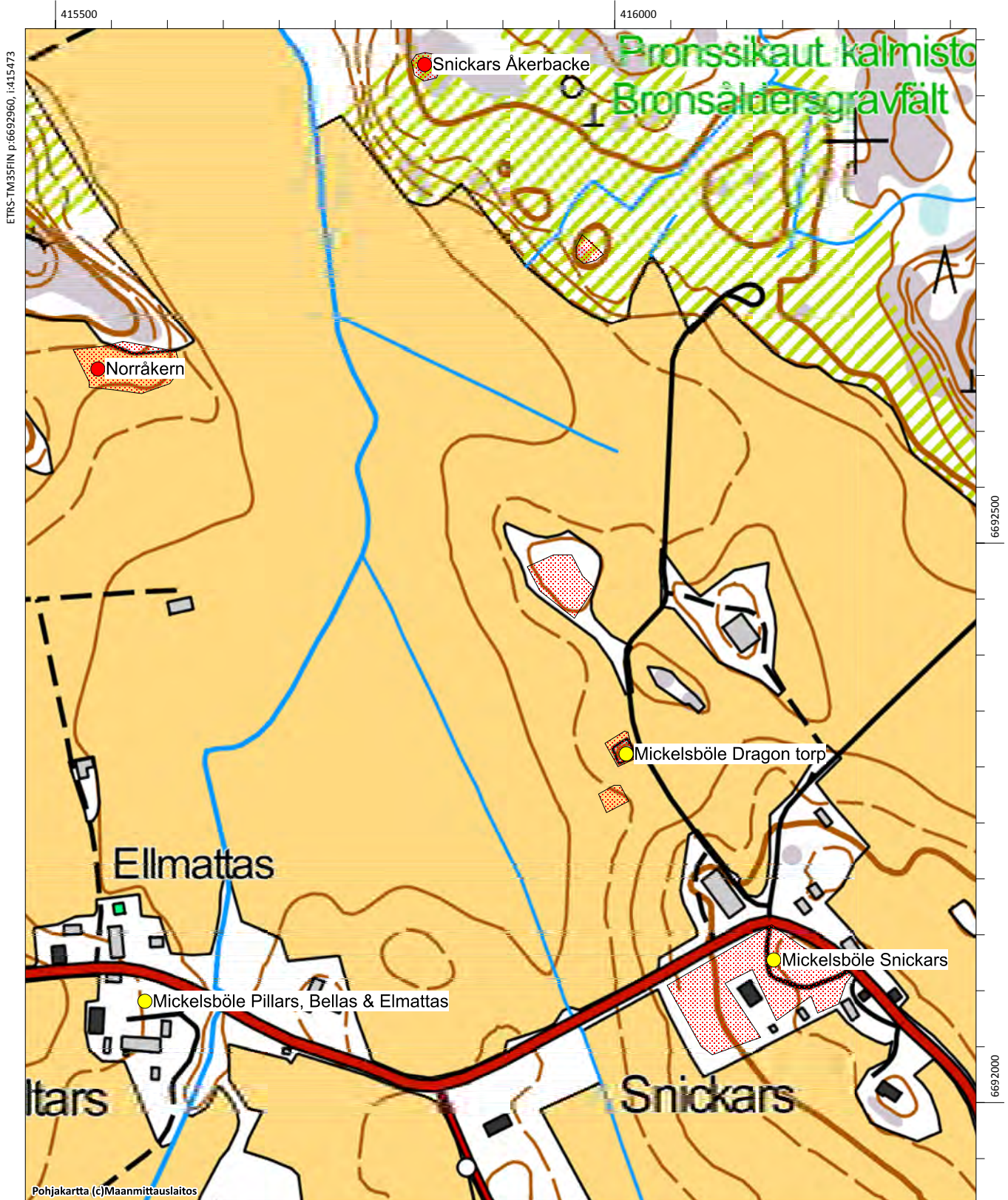
Mickelsböle Pillars, Bellas & Elmattas, 1000018442, boplatser, byplats

Norråkern, 613010069, boplatser

Mickelsböle Dragon torp, 1000022520, boplatser, torp

Mickelsböle Snickars, 1000018445, boplatser, byplats

Snickars Åkerbacke, 613010009, gravplatser, gravröst



Nya Sköldvik, 1000022453

Fornlämningstyp: boplatser
Antal: 1
Fornlämningstyp: övrigt kulturarvsobjekt
ETRS-TM35FIN: P: 6687929 I: 418835 Z:
TM35-bladindelning: saknas
Grundkarta: Borgå
Lokalisering: 11,5 km sydväst om Borgå domkyrkan
Koordinatförklaring: Beräknad mittpunkt

Precision av typen: byplats
Datering: historisk
Nummer: 3021 02

Objektbeskrivning:

Objektet ligger norr om Sköldviks industriområde, invid vägen som tar av från Strandbyvägen mot båthamnen. Objektet ligger på en kulle som genomskärs av en väg. Nya Sköldvik har markerats på den här platsen i den kungliga atlasen år 1776–1805. Gamla Sköldvik har uppenbarligen legat några kilometer söderut (se objektet Sköldvik).

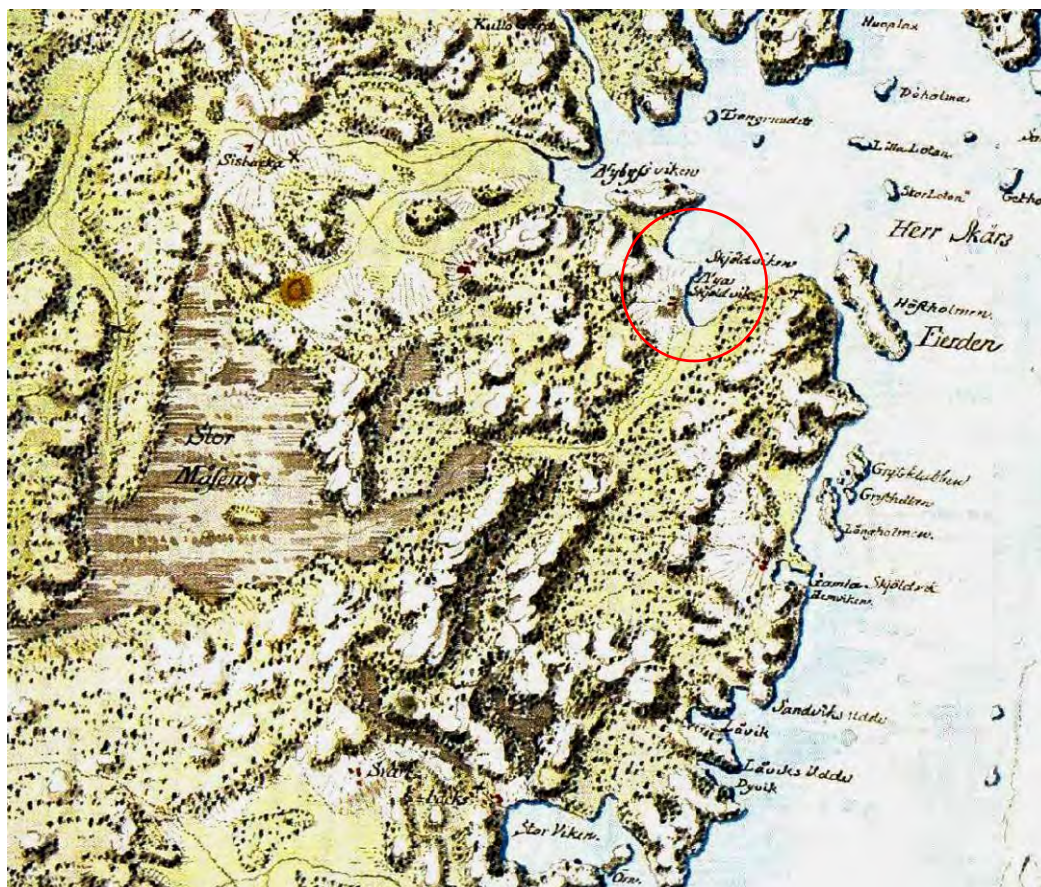
Objektet granskades vid inventeringen 2015. Här har Sköldvik herrgård grundad på 1700-talet legat. Stället har uppenbarligen varit bebodd ända till 1980-talet. Herrgården har haft flera ägare under tidernas lopp, bland annat släkten Wrede. Anja Katavisto har skrivit en historik över stället "Wanha Sköldvik" (1990).

Det finns flera stenfötter på platsen och tecken på bebyggelse i en lång tid. Objektet har klassificerats som annat kulturarvsobjekt, begränsningen omfattar kullen där herrgården med gård låg.

Digitala bilder: AKDG4562:1-4

Kartutdrag: Utdrag ur grundkartan, skala 1:5000


Tidigare undersökningar:-



Utdrag ur Konungens kartverk från Finland 1776-1805. Nya Sköldvik (röd cirkel) och Gamla Sköldvik ligger nära stranden ca 1 km söderut



Nya Sköldvik, uppenbarligen stenfoten till ett fähus, bild från söder. (AKDG4562_1)



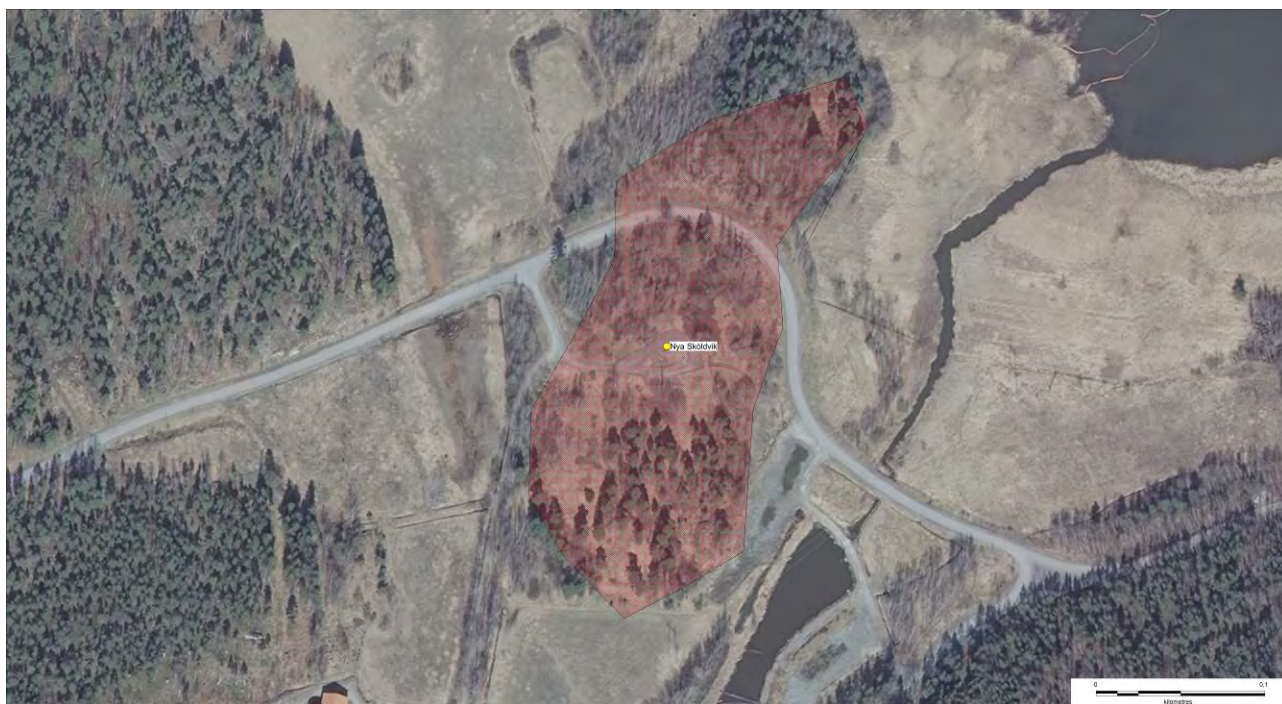
Nya Sköldvik, stenfoten till en byggnad, bild från nordväst.. (AKDG4562_2)



Nya Sköldvik har riktligt med buskage, bild från öster. (AKDG4562_3)

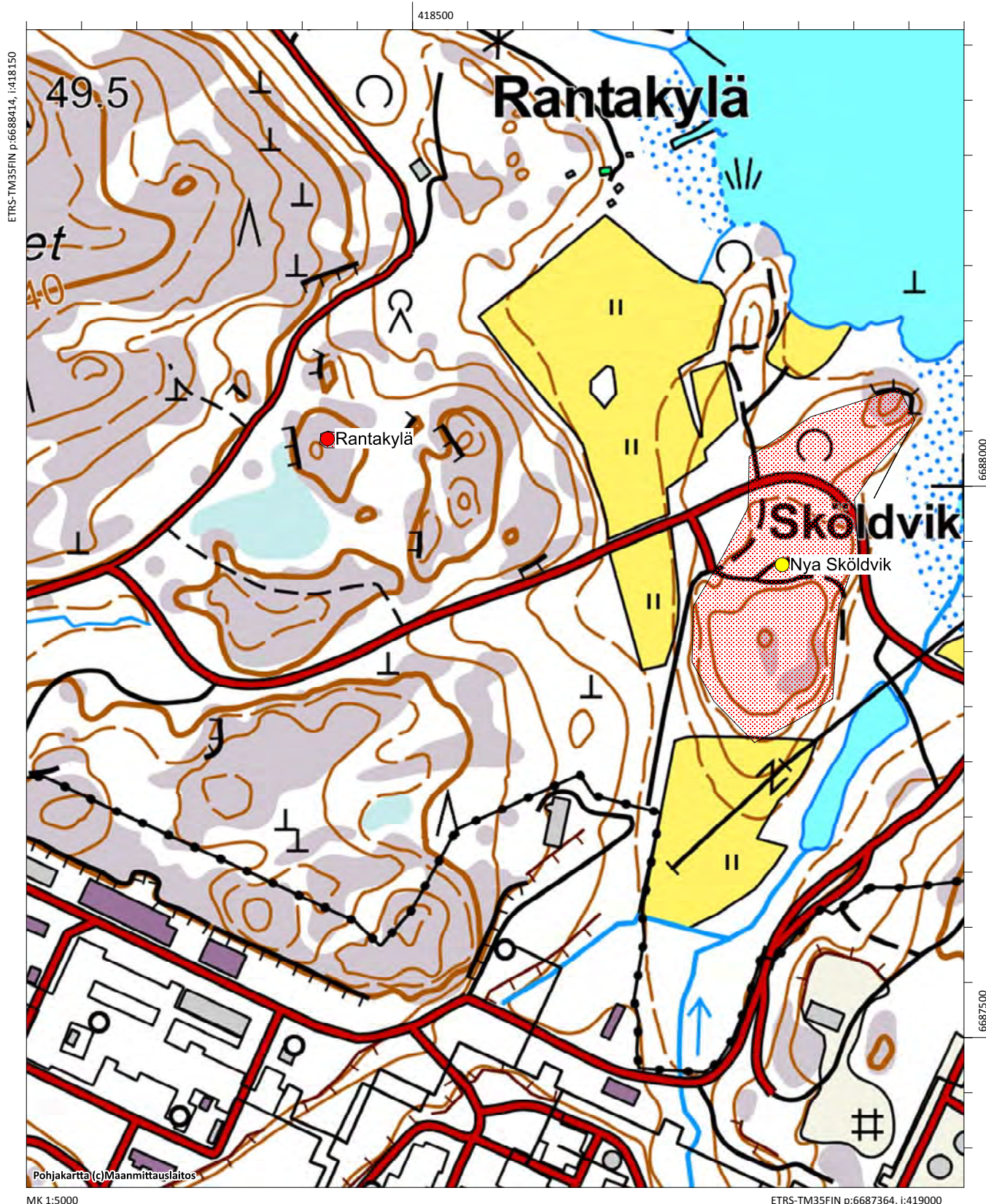


Nya Sköldvik ligger på kullen mitt på bilden, en väg går genom kullen. Bild från öster. (AKDG4562_4)



Flygfoto av objektet

Nya Sköldvik, 1000022453, boplatser, byplats
Rantakylä, 1000021242, stenkonstruktioner, rös



Nygård, 1000003814

Fornlämningstyp: fyndplats **Precision av typen:** -
Antal: 1 **Datering:** stenålder
Fornlämningstyp: fyndplats
ETRS-TM35FIN: P: 6690201 I: 419053 Z: 5 - 7,5
TM35-bladindelning: saknas
Grundkarta: Borgå **Nummer:** 302102
Lokalisering: 9,1 km sydväst om Borgå domkyrkan
Koordinatförklaring: Nygårds hus

Inventeringsobservationer: Objektet granskades vid inventeringen 2015. Delen av hålvapnet (KM 9486:2) har påträffats vid Nygårds hus vid Svartån cirka 20 meter norrut mellan två kullar då åkrarna plöjdes. Fyndplatsen ligger nära Svartåns mynning på åns västra strand nära Nygårds hus. Höjden vid fyndplatsen är så låg att dateringen sträcker sig tidigast till järnåldern. Det är möjligtvis frågan om ett föremål som hamnat i vatten på stenåldern eller också har föremålet hamnat på fyndplatsen på annat sätt, men det kan hur som helst inte röra sig om en stenåldersboplats.

Digitala bilder: AKDG4566:1

Kartutdrag: Utdrag ur grundkartan, skala 1:5000

Tidigare undersökningar:-

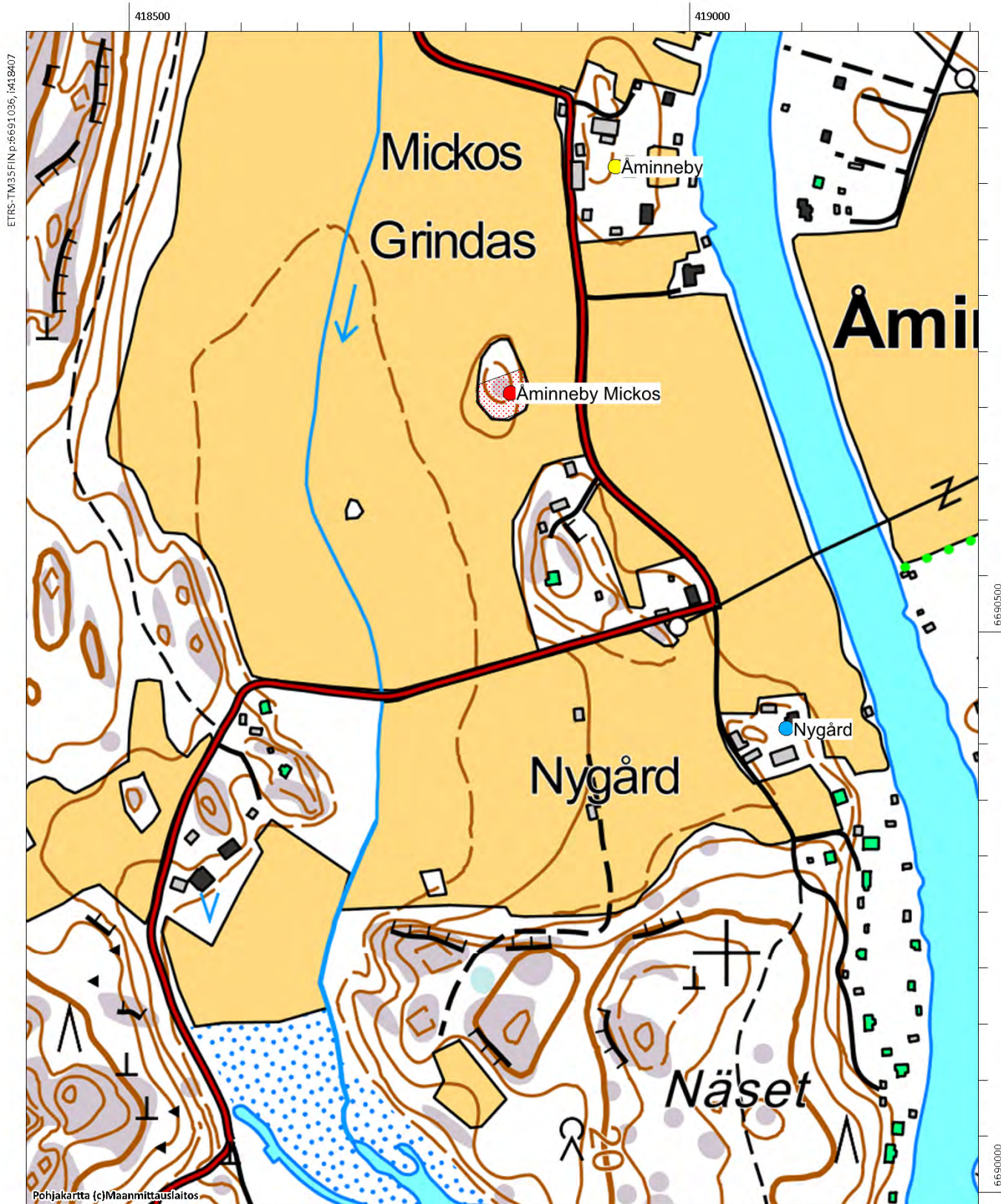


Nygård, fyndplats från stenåldern. Bild från nordväst. (AKDG4566_1)

Åminneby Mickos, NYTT OBJEKT, boplatser, byplats

Åminneby, 1000018439, boplatser, byplats

Nygård, 1000003814, fyndplats



Nällkärr (nytt objekt)

Fornlämningstyp: boplatser **Precision av typen:** torp
Antal: 1 **Datering:** historisk
Fornlämningstyp: övrigt kulturarvsobjekt
ETRS-TM35FIN: P: 6692960 I: 416497 Z: 20
TM35-bladindelning: L4321 Borgå
Grundkarta: Nickby **Nummer:** 204311
Lokalisering: 10 km väst-sydväst om Borgå domkyrkan
Koordinatförklaring: Gps-koordinater av stenfoten till ett torp

Objektbeskrivning: Objektet påträffades vid inventeringen år 2015. Det ligger i Snickars i Mickelsböle, vid Notängsvägen, i en relativt tät ung blandskog. Torpet har markerats på sockenkartan från 1840-talet. Platsen ligger vid södra ändan av en åkeröppning vid nämn Nällkärr, bredvid en backe. Vid inventeringen påträffades två konstruktioner: stenfoten till ett torp med en ugnskonstruktion. Stenfoten är cirka 5 x 8 meter, dessutom påträffades en källargrop cirka 50 meter sydväst om stenfoten. Torpet har antagligen byggts på 1800-talet eftersom det inte finns med på kartorna från 1700-talet. Objektet har bevarats väl efter att det blivit obebott.

Digitala bilder: AKDG4571:1-2

Kartutdrag: Utdrag ur grundkartan, skala 1:5000

Tidigare undersökningar:-



Utdrag ur rysk topografikartan från slutet av 1800-talet, Nällkärrs torp märkt med röd cirkel.



Flygfoto av objektet



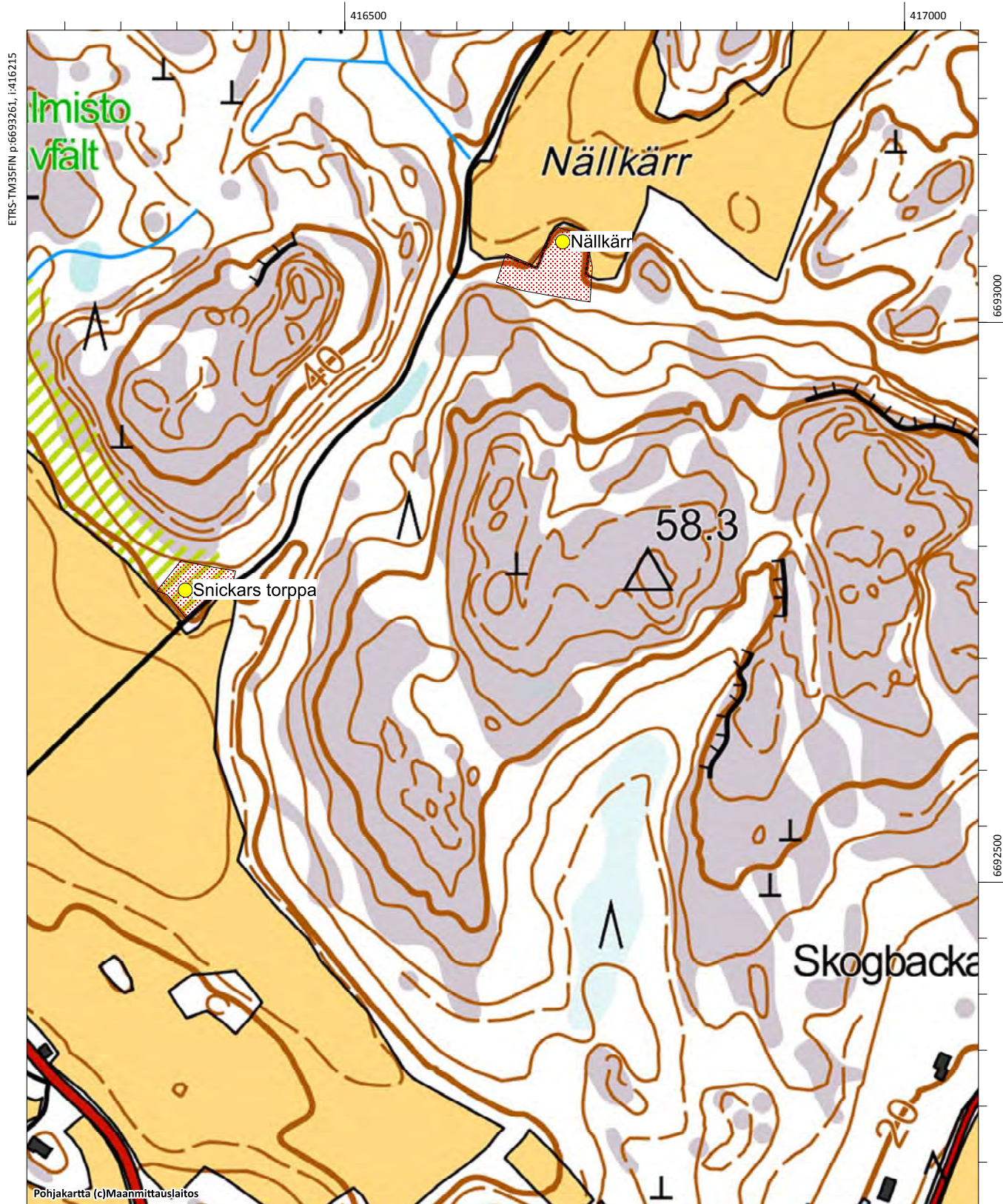
Nällkärr. Torpets stenfot. Bild från väst. (AKDG4571_1)



Nällkärr. Torpets plats i skogen mitt på bilden. Bild från nordväst. (AKDG4571_2)

Nällkärr, NYTT OBJEKT, boplatser, torp

Snickars, NYTT OBJEKT, boplatser, torp



Pedarsändan, 613010049

Fornlämningstyp: gravplatser **Precision av typen:** gravrös
Antal: 1 **Datering:** bronsåldern
Fornlämningstyp: fast fornlämning
ETRS-TM35FIN: P: 6683674 I: 418403 Z: 20
TM35-bladindelning: saknas
Grundkarta: Emsalö **Nummer:** 302101
Lokalisering: 15 km sydväst om Borgå domkyrkan
Koordinatförklaring: Rösets gps-koordinater

Objektbeskrivning: Beskrivningen i fornlämningsregistret: *”Brottet ligger i den östra, sydliga och sydvästra kanten av klippområdet på Pedarsändans västra ände. Stenbrottet omfattar stora högar med brutna stenar samt brottytor i olika storlekar utifrån vilka man kan anta att stenar brutits både med äldre tekniker och med borrar. Stenbrottet har antagligen varit i funktion i slutet av 1800-talet och i början av 1900-talet då man bröt byggsten till St. Petersburg.”*

Objektet granskades vid inventeringen 2015. Det konstaterade motsvara beskrivningen i fornlämningsregistret, en områdesbegränsning lades till i objektet. Begränsningen baserar sig på den iakttagna brutna klippan och på omfattningen av stenhögar. Stenbrottet har inte markerats på Senatens karta från år 1873.

Digitala bilder: AKDG4535:1)

Kartutdrag: Utdrag ur grundkartan, skala 1:5000

Tidigare undersökningar:

Sirkka-Liisa Seppälä 1994 inventering. Porvoon kaupungin ja maalaiskunnan inventointi s. 191.



Pedarsändan, ett lågt stenröse, bild från sydväst. (AKDG4535_1)



Flygfoto av Pedarsändan

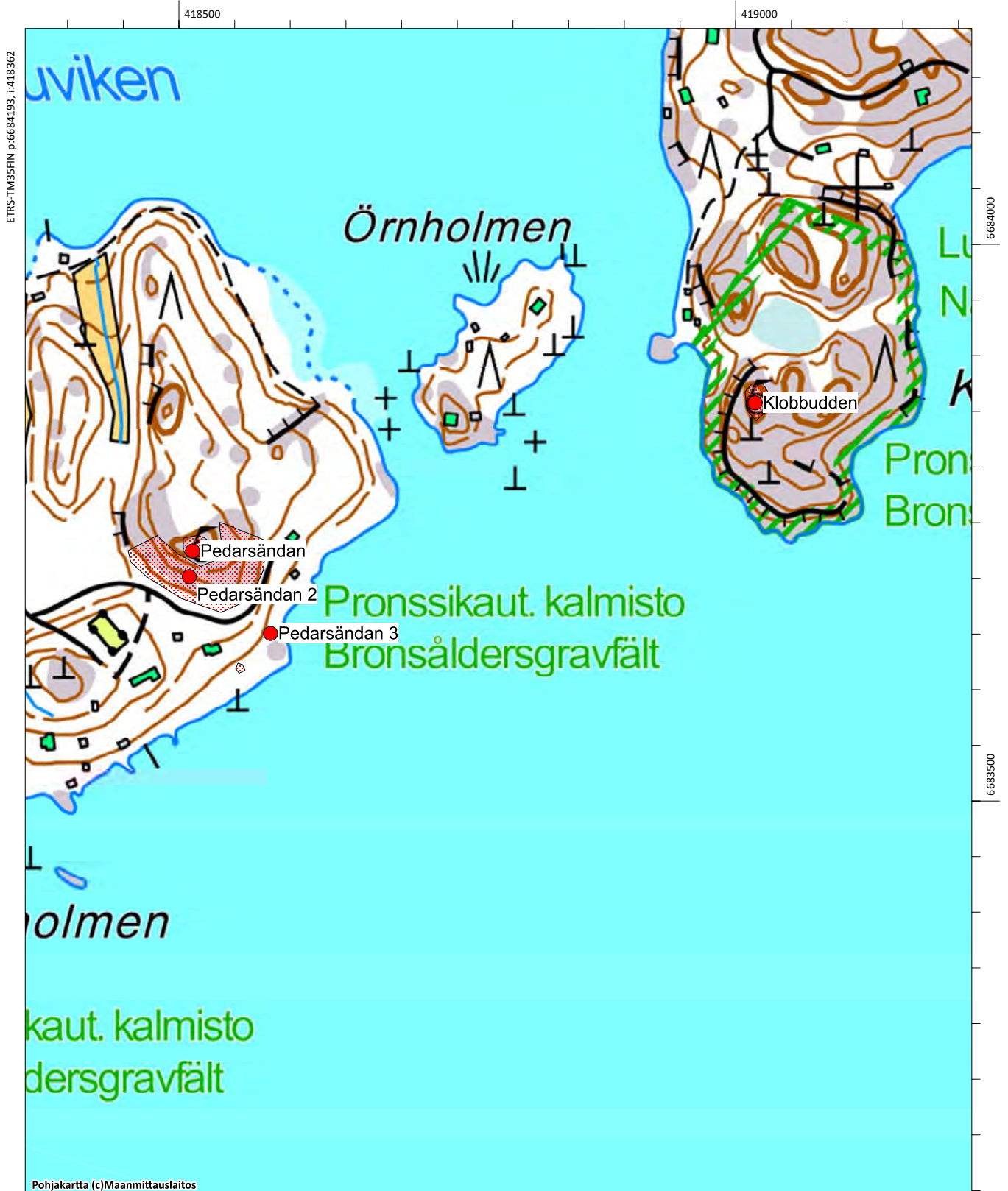
Borgå, Kullo, Sköldvik och Mickelsböle. Arkeologisk inventering av delgeneralplanområde år 2015

Klobbudden, 613010033, gravplatser, gravrös

Pedarsändan, 613010049, gravplatser, gravrös

Pedarsändan 2, 1000007466, anskaffningsplats för råmaterial, stenbrott

Pedarsändan 3, 1000007467, jordkonstruktioner, sänkor



Pedarsändan 2, 1000007466

Fornlämningstyp: Anskaffningsplats för råmaterial **Precision av typen:** stenbrott
Antal: 1 **Datering:** historisk
Fornlämningstyp: fast fornlämning
ETRS-TM35FIN: P: 6683651 I: 418400 Z: 10 - 18
TM35-bladindelning: saknas
Grundkarta: Emsalö **Nummer:** 302101
Lokalisering: 15 km sydväst om Borgå domkyrkan
Koordinatförklaring: Stenbrottets beräknad mittpunkt

Objektbeskrivning: Beskrivningen i fornlämningsregistret: *”Brottet ligger i den östra, sydliga och sydvästra kanten av klippområdet på Pedarsändans västra ände. Stenbrottet omfattar stora högar med brutna stenar samt brottytor i olika storlekar utifrån vilka man kan anta att stenar brutits både med äldre tekniker och med borrar. Stenbrottet har antagligen varit i funktion i slutet av 1800-talet och i början av 1900-talet då man bröt byggsten till St. Petersburg.”*

Objektet granskades vid inventeringen 2015. Det konstaterade motsvara beskrivningen i fornlämningsregistret, en områdesbegränsning lades till i objektet. Begränsningen baserar sig på den iakttagna brutna klippan och på omfattningen av stenhögar. Stenbrottet har inte markerats på Senatens karta från år 1873.

Digitala bilder: AKDG4534:1-2

Kartutdrag: Utdrag ur grundkartan, skala 1:5000

Tidigare undersökningar:

Päivi Maaranen 2006 granskning



Pedarsändan 2, stenbrottet norr om vägen, bild från nordväst (AKDG4534_1)



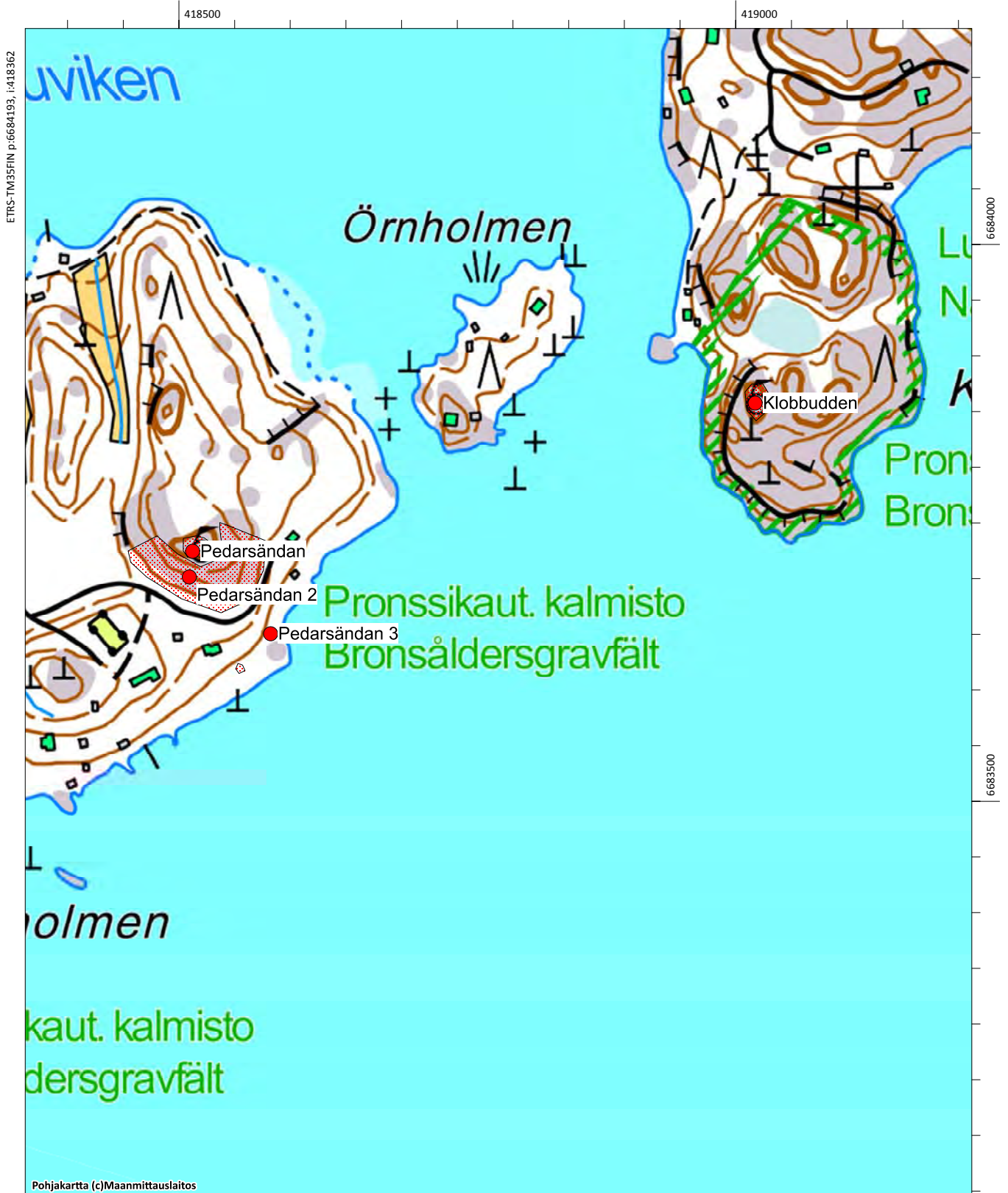
Pedarsändan 2, stenbrottet norr om vägen, bild från sydväst. (AKDG4534_2)

Klobbudden, 613010033, gravplatser, gravrös

Pedarsändan, 613010049, gravplatser, gravrös

Pedarsändan 2, 1000007466, anskaffningsplats för råmaterial, stenbrott

Pedarsändan 3, 1000007467, jordkonstruktioner, sänkor



Pedarsändan 3, 1000007467

Fornlämningstyp: jordkonstruktioner **Precision av typen:** sänkar
Antal: 2 **Datering:** historisk
Fornlämningstyp: fast fornlämning
ETRS-TM35FIN: P: 6683600 I: 418473 Z: 3
TM35-bladindelning: saknas
Grundkarta: Emsalö **Nummer:** 302101
Lokalisering: 15 km sydväst om Borgå domkyrkan
Koordinatförklaring: Sänkan nr 1 gps-koordinater

Objektbeskrivning: Objektet granskades vid inventeringen 2015. Sänkorna ligger nära Pedarsändans sydöstra strand 40 meter från varandra. Sänka 1 ligger norr om en klippvall öster om stugan. Sänkan är cirka 2,5 meter i diameter och mitt i den finns en så kallad ryssugn av stenar, formationen är cirka en halv meter i diameter. Sänkan under stenarna är täckt med grön mossa. 40 meter nordväst, på stugans gård, finns en annan sänka som är ett par meter i diameter. Tidigare fanns det något grönt i positionsuppgifterna, i den här beskrivningen har de korrigerats.

Digitala bilder: AKDG4536:1-3

Kartutdrag: Utdrag ur grundkartan, skala 1:5000

Tidigare undersökningar:

Päivi Maaranen 2006 granskning

Alakohteet:

Sänkan 2: P:6683569, I:418446, Z: 3



Pedarsändan 3, gropan längre västerut. Bild från väst. (AKDG4536_1)



Pedarsändan 3, lämningar efter bryggan i betong vid stranden. Bild från norr. (AKDG4536_2)



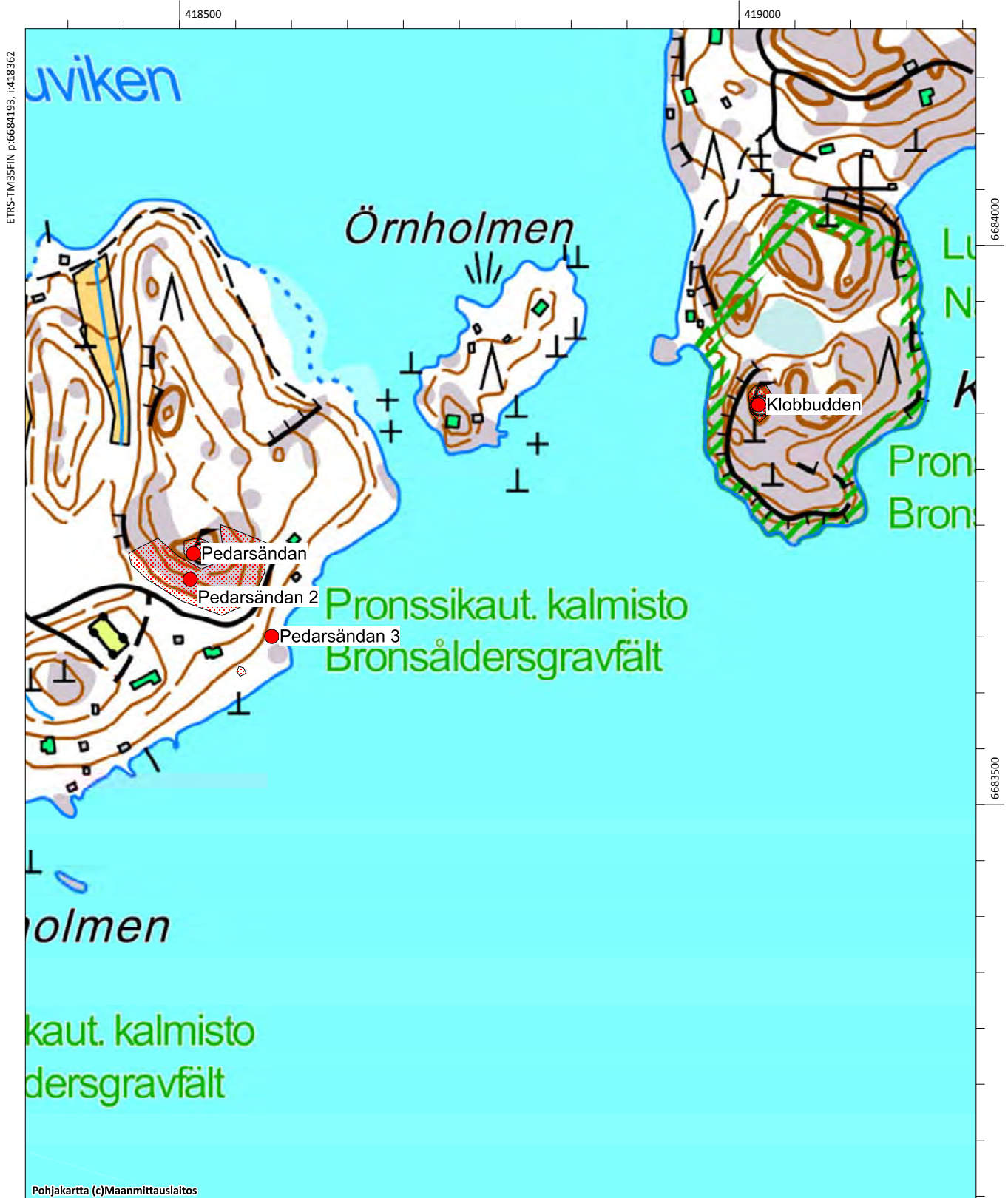
Pedarsändan 3, den mer östra gropen som har en ugnslänkande konstruktion mitt i. Bild från nordväst. (AKDG4536_3)

Klobbudden, 613010033, gravplatser, gravrös

Pedarsändan, 613010049, gravplatser, gravrös

Pedarsändan 2, 1000007466, anskaffningsplats för råmaterial, stenbrott

Pedarsändan 3, 1000007467, jordkonstruktioner, sänkor



Rantakylä, 1000021242

Fornlämningstyp: stenkonstruktioner **Precision av typen:** råmärken
Antal: 1 **Datering:** medeltida
Fornlämningstyp: fast fornlämning
ETRS-TM35FIN: P: 6688043 I: 418423 Z: 21
TM35-bladindelning: saknas
Grundkarta: Borgå **Nummer:** 3021 02
Lokalisering: 11,5 km sydväst om Borgå domkyrkan
Koordinatförklaring: Råmärkets gps-koordinater

Objektbeskrivning: Objektet granskades vid inventeringen 2015. Det ligger i Sköldvik i ett område ägt av Neste på Rilaxberget på klippan norr om Strandbyvägen. Röset är tydligt ett råmärke, även om det inte identifierats som sådant i inventeringen år 2012. Råmärket består av stenar i olika storlekar, en del är rätt stora, den största cirka 70 x 70 cm. Stenarna utgör en hop med avsmalnande ändar och den ligger i riktning med gränsen. Det är frågan om råmärket mellan byarna Sköldvik och Kullo, som troligtvis härstammar från medeltiden.

Digitala bilder: AKDG4563:1

Kartutdrag: Utdrag ur grundkartan, skala 1:5000

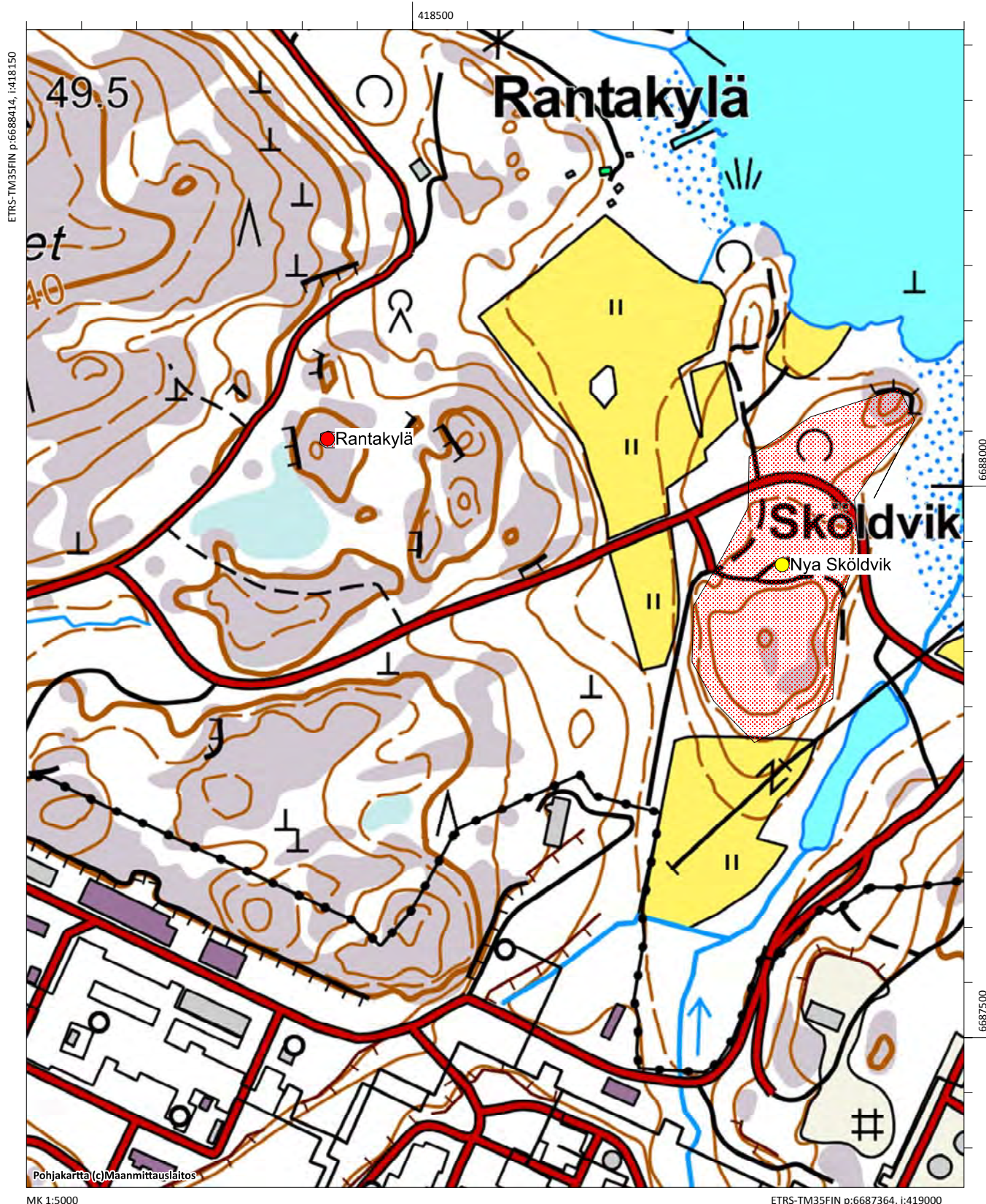
Tidigare undersökningar:

Timo Jussila ja Timo Sepänmaa 2012 inventering



Rantakylä, råmärket fotograferat från nordost. (AKDG4563_1)

Nya Sköldvik, 1000022453, boplatser, byplats
Rantakylä, 1000021242, stenkonstruktioner, rös



Rapså kern, 100005383

Fornlämningstyp: fyndplats **Precision av typen:** lösfyndplats
Antal: 1 **Datering:** stenålder
Fornlämningstyp: fyndplats
ETRS-TM35FIN: P: 6689856 I: 415576 Z: 20
TM35-bladindelning:
Grundkarta: Nickby **Nummer:** 204311
Lokalisering: 12,2 km sydväst om Borgå domkyrkan
Koordinatförklaring: Hålyxans fyndplats

Objektbeskrivning: Objektet granskades vid inventeringen 2015. På platsen har påträffats en hålstén från Brobacka gård i Rapsåker. Det tidigare rapsfältet är idag gräsmatta. Vid tidigare granskningar har inga tecken på fornlämningar påträffats i området.

Digitala bilder: AKDG4559:1

Kartutdrag: Utdrag ur grundkartan, skala 1:5000

Tidigare undersökningar:

Jusi-Pekka Taavitsainen 1985 granskning

Kaarlo Katiskoski 1990 granskning

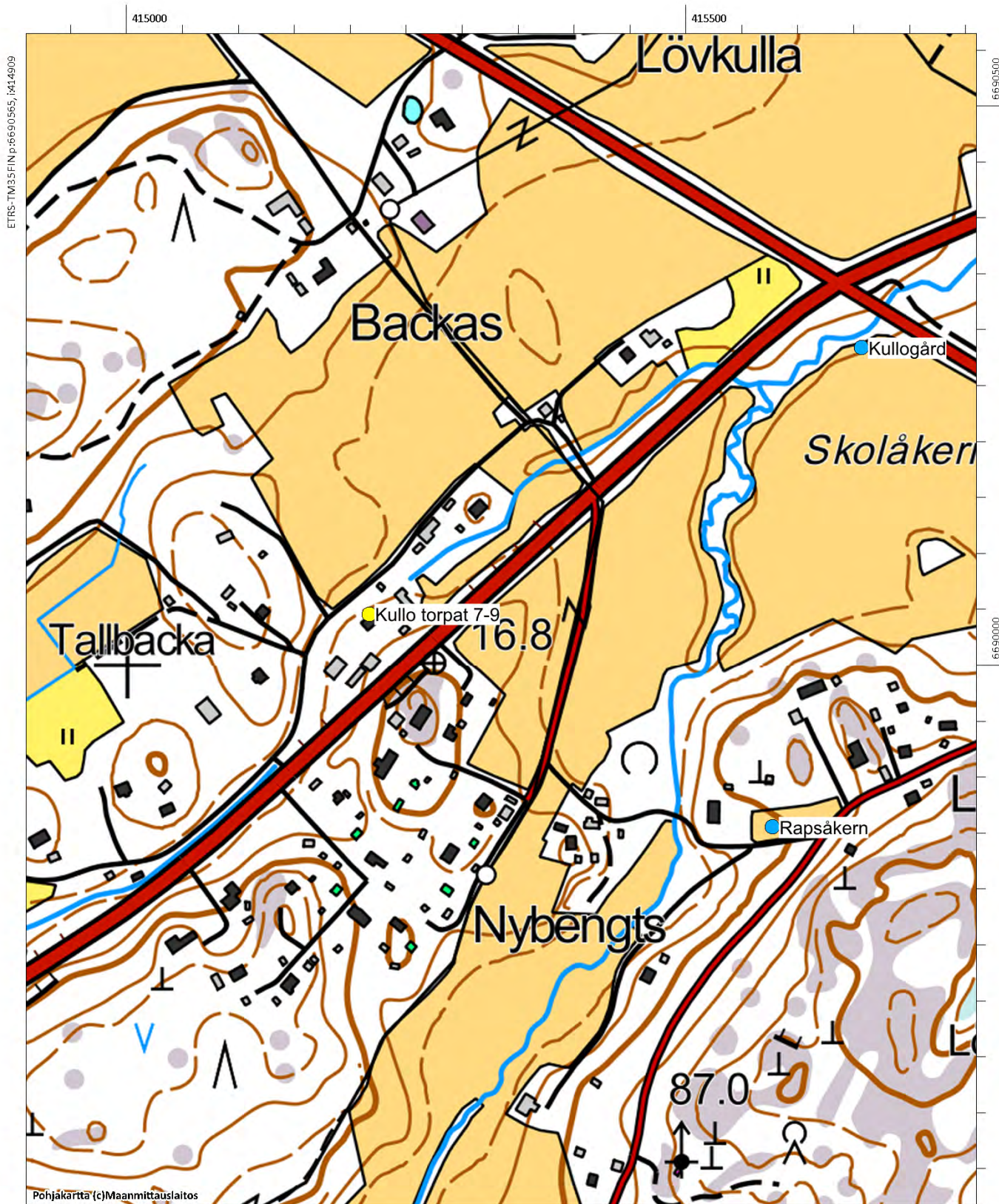
Tidigare fynd: KM 22096 (hålyxa)



Rapså kern, plats för lösfynd från stenåldern, bild från sydost. (AKDG4559_1)

Kullo torp 7-9, 1000022288, boplatser, torp

Rapså kern, 1000005383, fyndplats



Rännarsten (nytt objekt)

Fornlämningstyp: stenkonstruktioner **Precision av typen:** råmärken

Antal: 1 **Datering:** medeltida

Fornlämningstyp: fast fornlämning

ETRS-TM35FIN: P: 6690615 I: 411927 Z: 21

TM35-bladindelning: saknas

Grundkarta: Nickby **Nummer:** 204311

Lokalisering: 15 km väst-sydväst om Borgå domkyrkan

Koordinatförklaring: Råmärkets gps-koordinater

Objektbeskrivning: Objektet hittades vid inventeringen år 2015. Det ligger på gränsen mellan Mickelsböle och Veckoski byar och Sibbo kommun, på Rännarbergs klippområde. Råmärket består av ett stort flyttblock på cirka tre meter, bredvid det har man lagt stenar och stenhopar för att markera gränsens riktning. På gränsen mellan byarna, ostnordost från råmärket, har man med ett par meters mellanrum lagt ut små stenhögar för att markera gränsens riktning i en sträcka på cirka 200 meter.

Gränsen mellan Sibbo och Borgå härstammar redan från medeltiden och det är sannolikt att råmärket härrör sig från den tiden. Ett stort flyttblock på en bar klippa har varit ett bra märke och sannolikt har gränsmarkeringen ändrats något under årens lopp, till exempel genom att man lagt till stenhögar. Åtminstone år 1734 har man gett en anvisning om råmärkena mellan byakommuner.

Digitala bilder: AKDG4579:1-4

Kartutdrag: Utdrag ur grundkartan, skala 1:5000

Tidigare undersökningar:-



Rännarsten. Råmärkets ögonsten är ett stort flyttblock. Bild från söder. (AKDG4579_1)



Rännarsten. Råmärket från sydost. (AKDG4579_2)



Rännarsten. Råmärket från nordväst. (AKDG4579_3)



Rännarsten. De mest fjärran visarstenshögarna på klippan ligger 200 meter nordnordost från råmärket (AKDG4579_5)

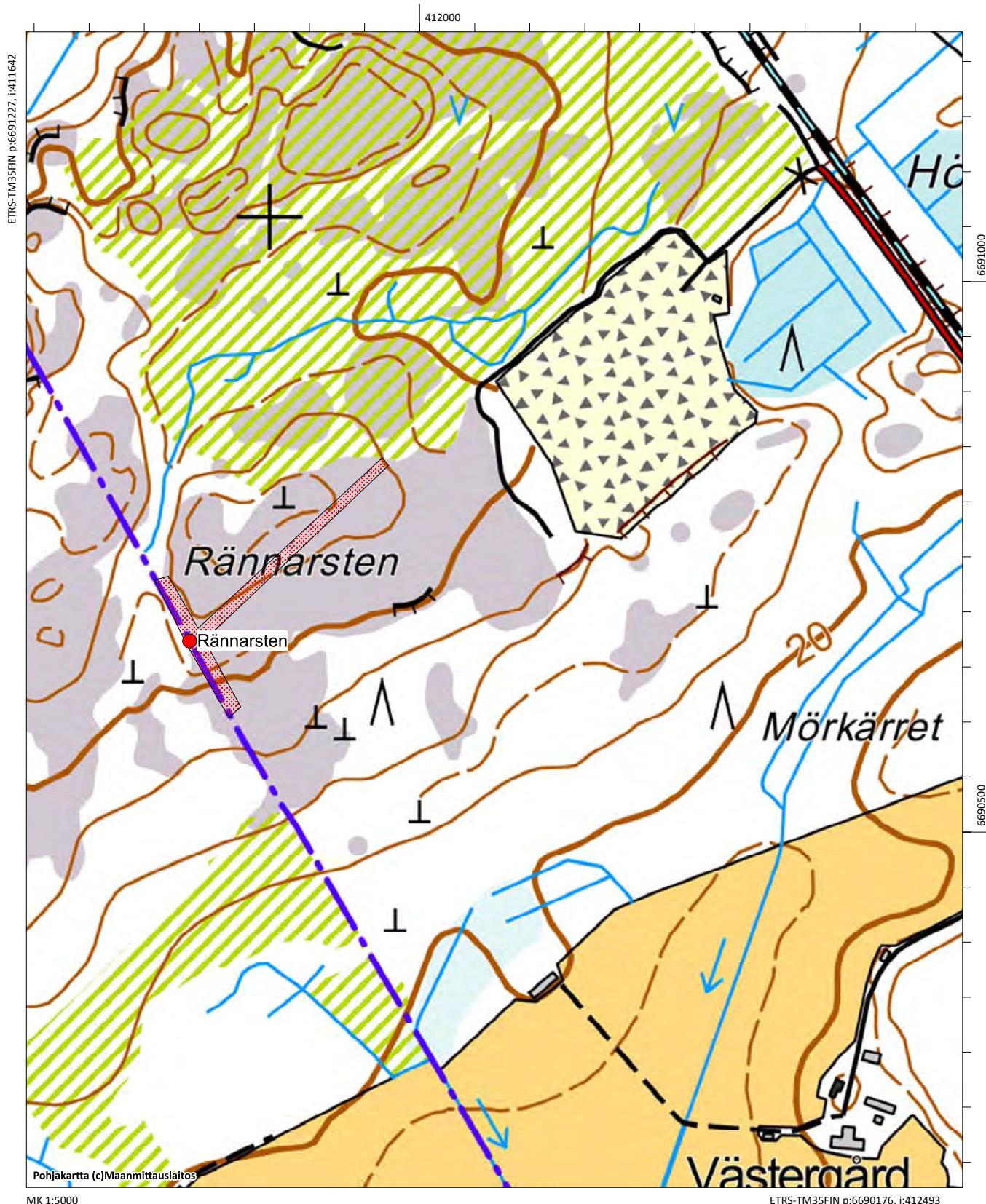


Rännarsten. Råmärket från nordost (AKDG4579_4)



Flygfoto av objektet

Rännarsten, stenkonstruktioner, råmärken



Råfuruholmen (nytt objekt)

Fornlämningstyp: stenkonstruktioner **Precision av typen:** råmärken

Antal: 1 **Datering:** medeltida

Fornlämningstyp: fast fornlämning

ETRS-TM35FIN: P: 6685181 I: 415204 Z: 21

TM35-bladindelning: saknas

Grundkarta: Emsalö **Nummer:** 302101

Lokalisering: 15,6 km sydväst om Borgå domkyrkan

Koordinatförklaring: Råmärkets gps-koordinater

Objektbeskrivning: Objektet hittades vid inventeringen år 2015. Det ligger på gränsen mellan byarna Kullo, Svartbäck och Sköldvik, i södra delen av Fågelmossen. Råmärket ligger på en mosse vid namn Råfuruholmen, cirka 200 meter öster om Pekemantie. Råmärket har samlats på en moränbotten, det består av stenar i olika storlekar och de som ligger överst är större, cirka en halv meter i diameter, en navelsten ligger i mitten. Råmärket har en diameter på ett par meter. Omgivningen är fuktig mo. Elledningen går längs gränsen.

Gränsändringar har skett åtminstone år 1771 just vid den här platsen, eftersom det finns en karta enligt vilken gränsen har flyttats söder om märket. Det är möjligt att gränsen till övriga delar har definierats redan tidigare och att gravmärket är äldre, möjligtvis redan från medeltiden.

Digitala bilder: AKDG4578:1

Kartutdrag: Utdrag ur grundkartan, skala 1:5000

Tidigare undersökningar:-



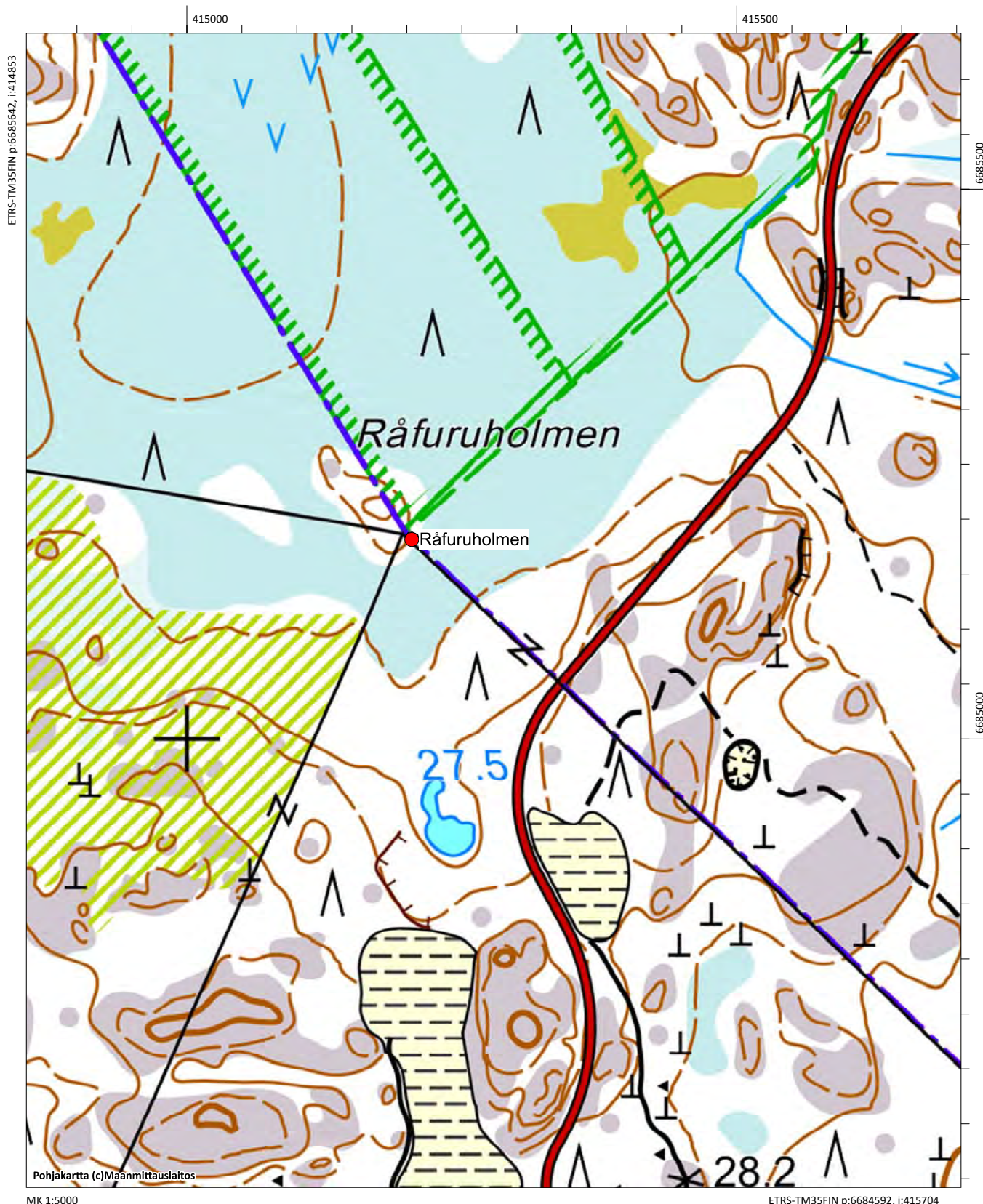
Råfuruholmen. Råmärke, bild från nordväst. (AKDG4578_1)



Karta från 1771, rån mellan Kullo, Sköldvik och Svartbäck byar. (KA B6a:2/23-24)



Flygfoto av objektet



Sandvik, 613010060

Fornlämningstyp: gravplatser **Precision av typen:** gravrös
Antal: 1 **Datering:** bronsåldern
Fornlämningstyp: fast fornlämning
ETRS-TM35FIN: P: 6685133 I: 419523 Z: 17
TM35-bladindelning: saknas
Grundkarta: Emsalö **Nummer:** 302101
Lokalisering: 13 km sydväst o Borgå domkyrkan
Koordinatförklaring: Rösets gps-koordinater

Objektbeskrivning: Objektet granskades vid inventeringen 2015. Röset ligger på västra stranden av Svartbäckfjärden, inom området för Nestes produktionsanläggning. Platsen är krönet på en klippa med branta kanter som ligger öster om Sandvik och som sticker ut mot sydsydost. Röset har byggts på klippgrund. Rösets stenar har slängts runt på de omkringliggande klipporna. Lämningen ligger i nordväst-sydostlig riktning och är 4 x 2 x 0,3 meter till sin storlek. Mitt i röset växer en tall. Platsen har god utsikt mot havet. Objektet ligger inom ett inhägnat och bevakat industriområde som kräver passagetillstånd.

Digitala bilder: AKDG4581:1

Kartutdrag: Utdrag ur grundkartan, skala 1:5000

Tidigare undersökningar:

Sirkka-Liisa Seppälä 1994 inventering

Porvoon kaupungin ja maalaiskunnan inventointi s. 222

Jussi-Pekka Taavitsainen 1983 granskning



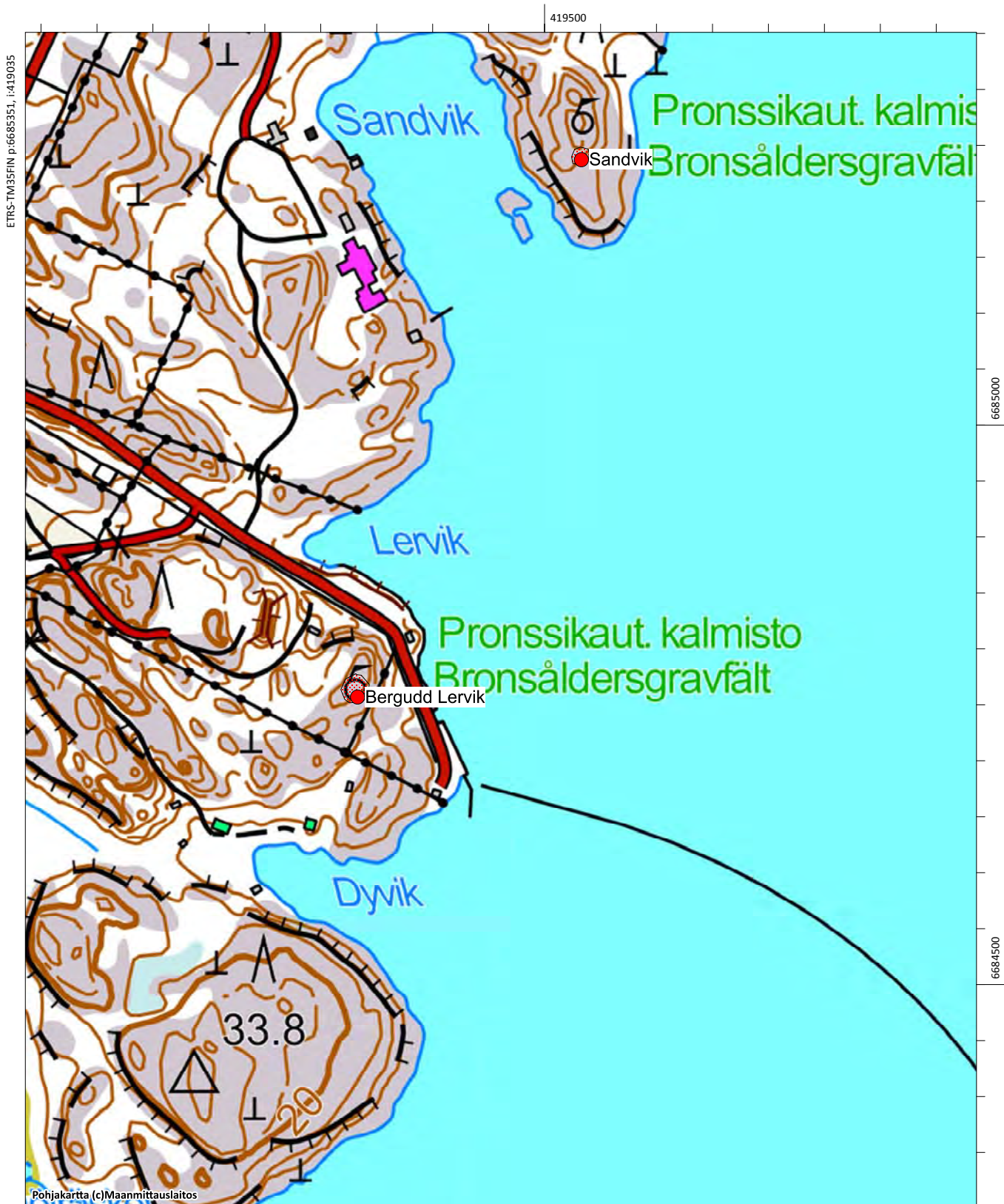
Sandvik. En utspridd kummel på en klippa. Bild från norr. (AKDG4581_1)



Flyfoto av objektet

Bergudd Lervik, 613010032, gravplatser, gravrös

Sandvik, 613010060, gravplatser, gravrös



Sköldvik, 100022452

Fornlämningstyp: boplatser **Precision av typen:** byplats
Antal: **Datering:** medeltida
Fornlämningstyp: övrigt kulturarvsobjekt
ETRS-TM35FIN: P: 6686062 I: 419414 Z:
Grundkarta: Emsalö **Nummer:** 302101
Lokalisering: 13 km sydväst om Borgå domkyrkan
Koordinatförklaring: Beräknad mittpunkt

Objektbeskrivning: Objektet granskades vid inventeringen 2015. Det ligger i östra delen av Sköldvikens industriområde, nära havet. Sköldvik finns omnämnt i skattelängden från 1540-talet och enligt Kungliga atlasen år 1776–1805 har det legat en by på platsen. Idag är området bearbetat och har bland annat en väg och en bangård. Objektet ligger inom ett inhägnat och bevakat industriområde som kräver passagetillstånd. I inventeringen upptäcktes att byns gamla åkrar bevarats nära stranden på de lägre och frodiga områdena. Inga övriga tecken på bosättning har påträffats. De terrängdelar där bosättningen legat har antagligen förstörts då vägarna och bangården byggdes.

Digitala bilder: -

Kartutdrag: Utdrag ur grundkartan, skala 1:5000

Tidigare undersökningar: -



Gamla Sköldvik (röd cirkel) Konungens kartaverk från Finland 1776-1806

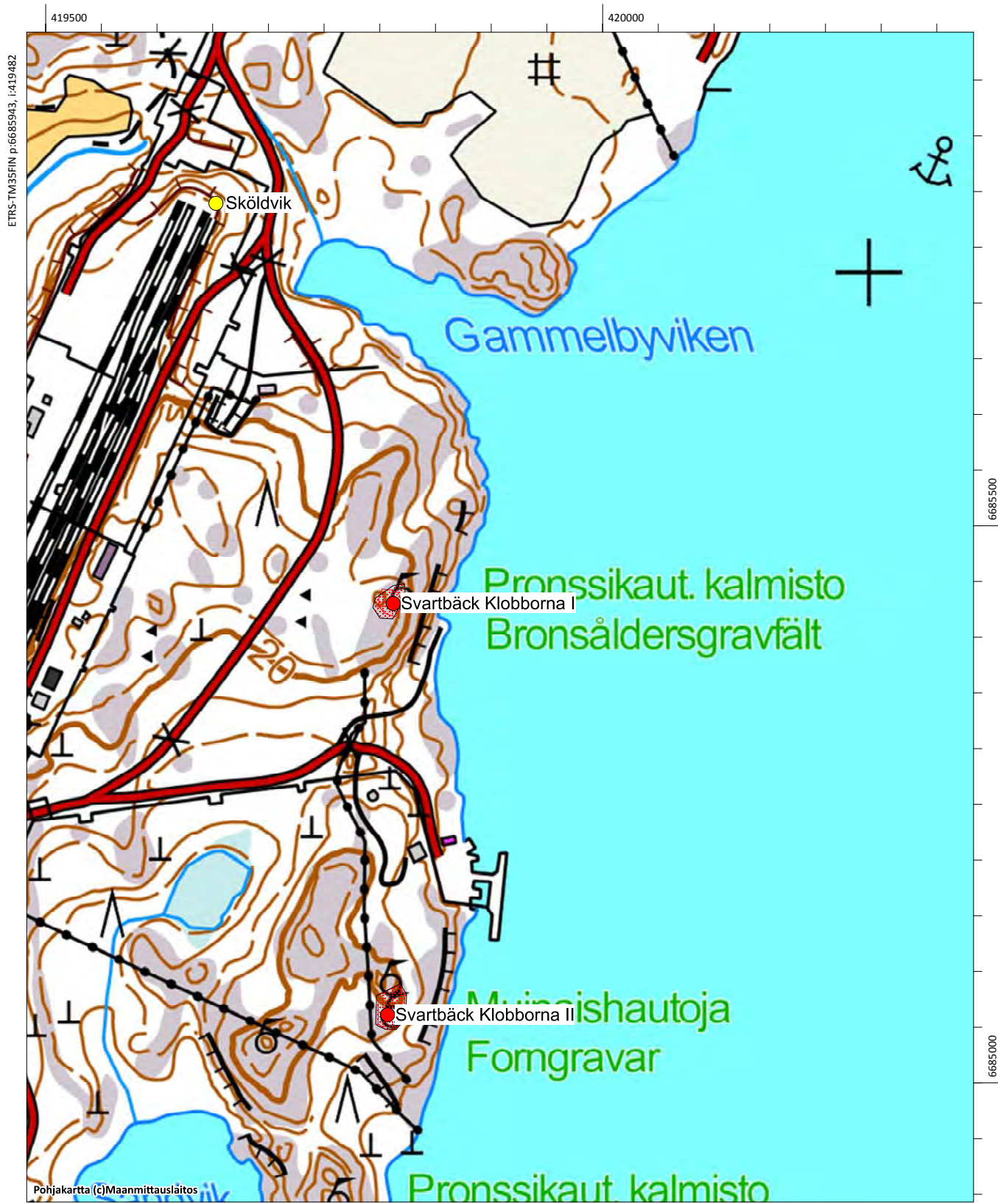


Flyfoto av objektet

Svartbäck Klobborna I, 613010030, gravplatser, gravrös

Svartbäck Klobborna II, 613010031, gravplatser, gravrös

Sköldvik, 1000022452, boplatser, byplats



Sköldvikbergen, 61301029

Fornlämningstyp: gravplatser **Precision av typen:** gravrös
Antal: 1 **Datering:** bronsåldern
Fornlämningstyp: fast fornlämning
ETRS-TM35FIN: P: 6687192 I: 419933 Z: 25
TM35-bladindelning: saknas
Grundkarta: Borgå **Nummer:** 302102
Lokalisering: 10 km sydväst Borgå domkyrkan
Koordinatförklaring: Rösets gps-koordinater

Objektbeskrivning: Objektet ligger inom Nestes produktionsanläggning. Platsen är den östra kanten av en strandklippa som kraftigt vetter mot öst. Röset är avlångt och 6 x 4 x 0,5 m till storleken. Objektet ligger inom ett inhägnat och bevakat industriområde som kräver passagetillstånd. En kedja ligger runt röset och bredvid den finns ett gammalt fornlämningsplakat i koppar.

Digitala bilder: AKDG4585:1-2

Kartutdrag: Utdrag ur grundkartan, skala 1:5000

Tidigare undersökningar:

Sirkka-Liisa Seppälä 1994 inventering

Marita Munck, Berit Boström 1933 inventering. Inv. nro 14

Anna-Liisa Hirviluoto 1966 granskning, nro 1



Sköldvikbergen. Röset fotograferat från söder. (AKDG4585_1)



Sköldvikbergen. Röset har omgärdats med kedjor och har ett fornlämningsplakat i koppar. Bild från nordväst. (AKDG4585_2)



Flygfoto av objektet

Sköldvikbergen, 613010029, gravplatser, gravrös

Illvarden, 613010028, gravplatser, gravrös



Smedsbacka, torppa (nytt objekt)

Fornlämningstyp: boplatser **Precision av typen:** torp
Antal: 1 **Datering:** historisk
Fornlämningstyp: övrigt kulturarvsobjekt
ETRS-TM35FIN: P: 6690973 I: 417876 Z: 15
TM35-bladindelning: L4321 Borgå
Grundkarta: Nickby **Nummer:** 204311
Lokalisering: 10 km sydväst om Borgå domkyrkan
Koordinatförklaring: Källarens gps-koordinatit

Objektbeskrivning: Objektet påträffades vid inventeringen år 2015. Det ligger i östra delen av Smedsbacka i Kullo, invid åkervägen viker av från Kullo herrgårdsväg, cirka 100 meter väster om motorvägen. Torpet har markerats på sockenkartan från 1840-talet. Platsen ligger norr om en åker, bredvid en kulle. Vid inventeringen iaktogs ruinen efter en källare alldeles invid åkervägen, väster om den. Dessutom påträffades en möjlig torppgrund, men ingen tydlig stenfot, cirka 30 meter nordväst om källaren. Torpet har antagligen byggts på 1800-talet eftersom det inte finns med på kartorna från 1700-talet. Vägen som går bredvid torpet har bearbetats och en del av objektet har tagit skada. Området är delvis täckt av tät vegetation och buskage.

Digitala bilder: AKDG4577:1-2

Kartutdrag: Utdrag ur grundkartan, skala 1:5000

Tidigare undersökningar:-



Torpet är märkt på rysk topografikartan (blad VIII/32) från slutet av 1800-talet



Smedsbacka torp. Torpets källare är täckt av ris. Bild från sydost.. (AKDG4577_1)

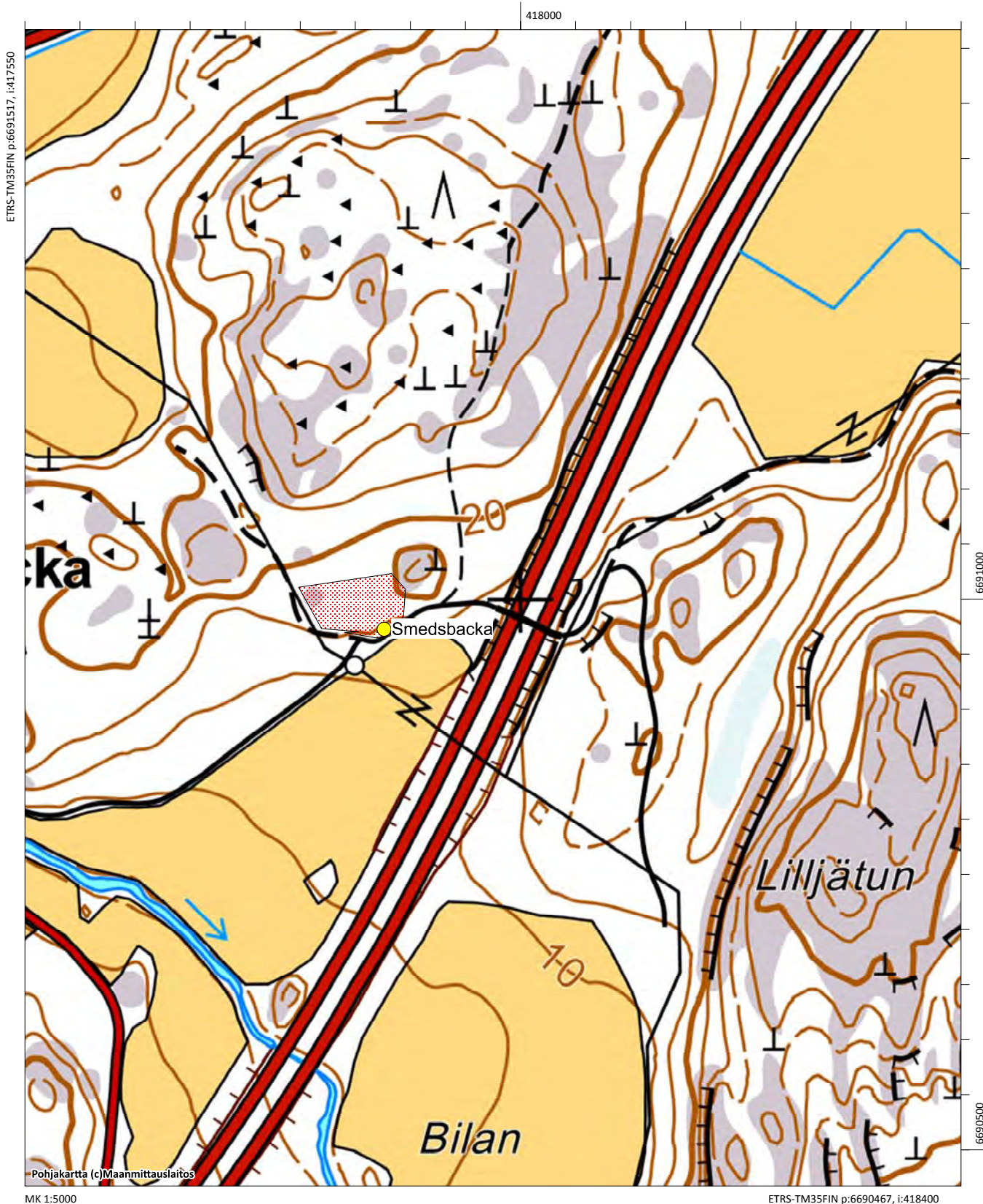


Smedsbacka torp. Torpets plats till vänster om vägen vid elledningen och vidare längs den. Bild från sydväst. (AKDG4577_2)



Flyfoto av objektet

Smedsbacka, boplatser, torp



Snickars, torppa (nytt objekt)

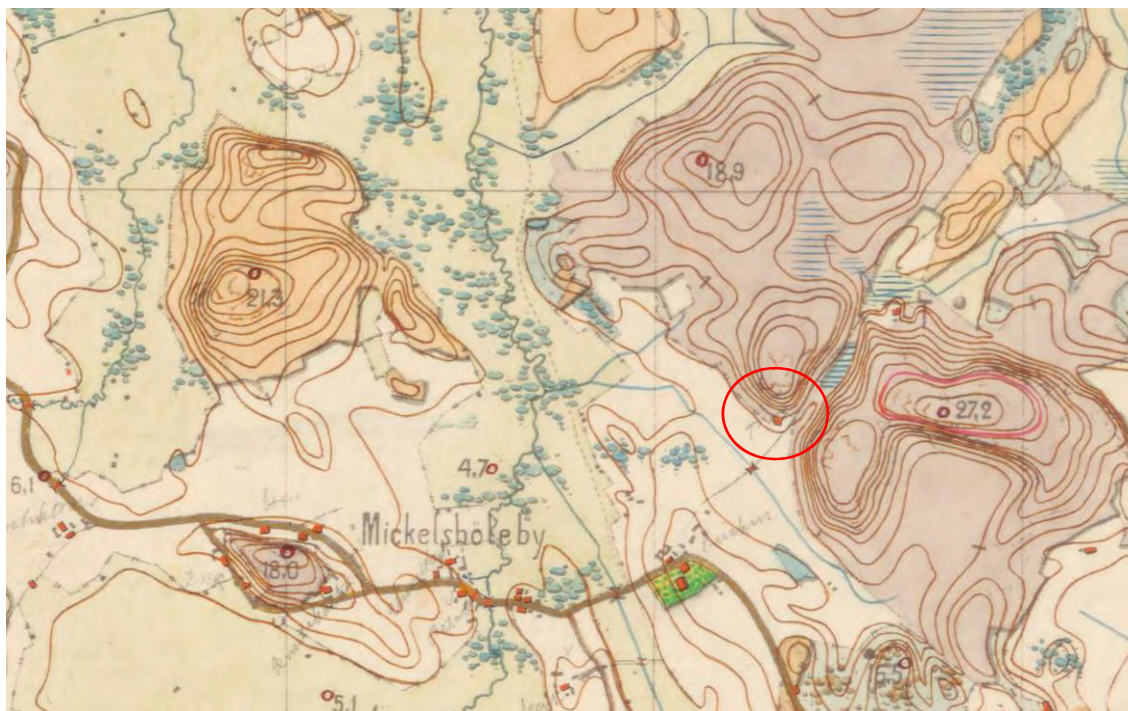
Fornlämningstyp: boplatser **Precision av typen:** torp
Antal: 1 **Datering:** historisk-
Fornlämningstyp: övrigt kulturarvsobjekt
ETRS-TM35FIN: P: 6692649 I: 416160 Z: 20
TM35-bladindelning: L4321 Borgå
Grundkarta: Nickby **Nummer:** 204311
Lokalisering: 10,5 km länsisydväst om Borgå domkyrkan
Koordinatförklaring: Beräknad mittpunkt

Objektbeskrivning: Objektet påträffades vid inventeringen år 2015. Det ligger i Snickars, Mickelsböle, invid Notängsvägen. Torpet har markerats på sockenkartan från 1840-talet. Platsen ligger norr om en åker, bredvid en kulle. Vid inventeringen påträffades två konstruktioner: stenfoten till ett torp och en källargrop. Torpet har antagligen byggts på 1800-talet eftersom det inte finns med på kartorna från 1700-talet. Objektet har bevarats väl efter att det blivit obebott.

Digitala bilder: AKDG4570:1-2

Kartutdrag: Utdrag ur grundkartan, skala 1:5000

Tidigare undersökningar:-



Torppa on merkitty Senaatin kartastoon (VIII/32) 1800-luvun loppupuolelta



Snickars torp. Torpets stenfot urskiljs dåligt bland vegetationen. Bild från norr. (AKDG4570_1)



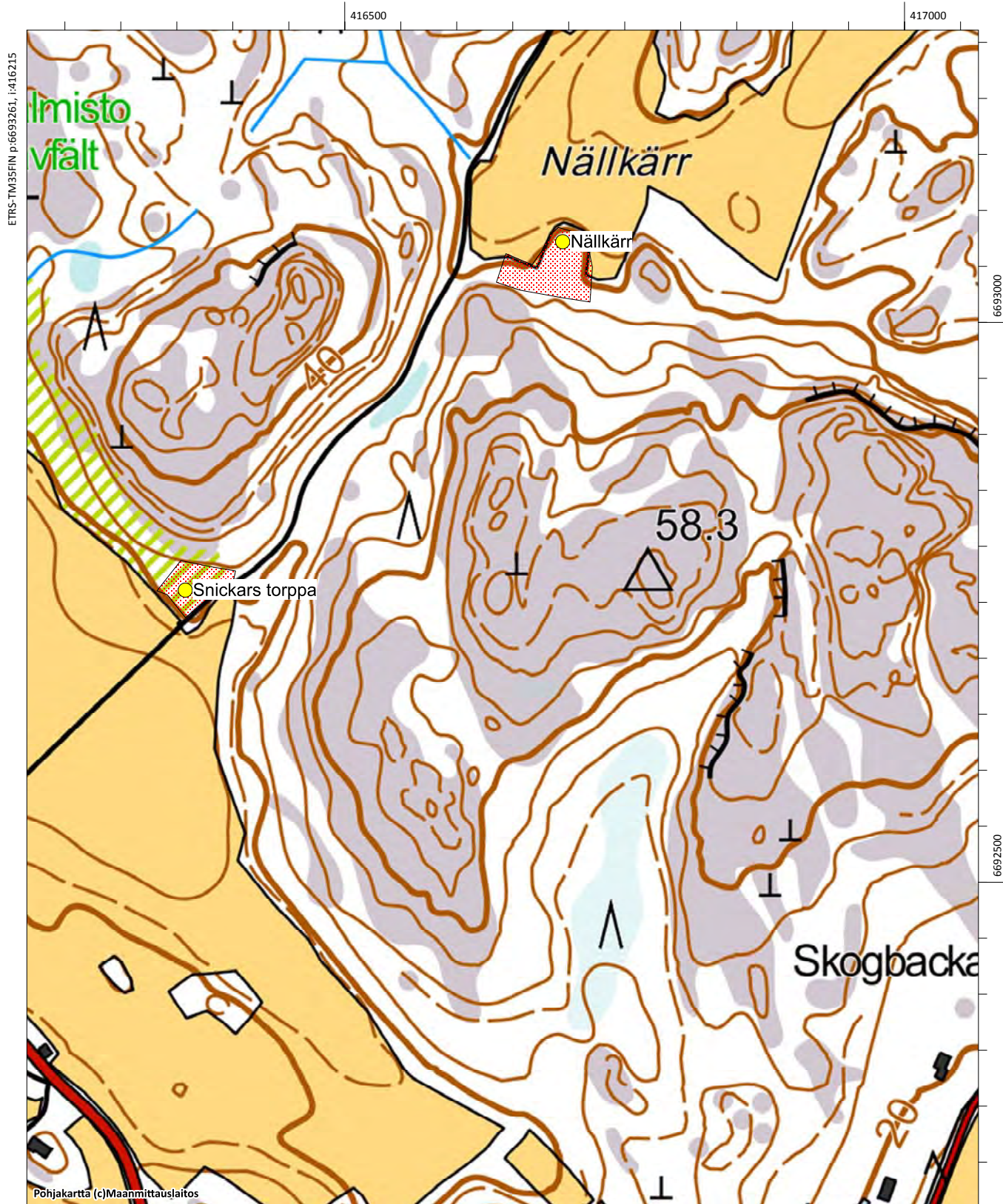
Snickars torp. Gropen för torpets källare. (AKDG4570_2)



Snickars torp. Torpets plats är i sluttningen vänster om vägen. Bild från söder. (AKDG4570_3)

Nällkärr, NYTT OBJEKT, boplatser, torp

Snickars, NYTT OBJEKT, boplatser, torp



Snickars Åkerbacke, 613010009

Fornlämningstyp: gravplatser **Precision av typen:** gravrös
Antal: 2 **Datering:** bronsåldern
Fornlämningstyp: fast fornlämning
ETRS-TM35FIN: P: 6693069 I: 415615 Z: 20
TM35-bladindelning: L4321 Borgå
Grundkarta: Nickby **Nummer:** 204311
Lokalisering: 11 km sydväst om Borgå domkyrkan

Koordinatförklaring: Rösets gps-koordinater

Objektbeskrivning: Objektet granskades vid inventeringen 2015. Det ligger i Snickars vid gränsen mellan Mickelsböle och Veckoski. Fornlämningen som markerats på grundkartan ligger på fel ställe, cirka 120 meter öster om röset. Även objektskoordinaterna i fornlämningsregistret har varit felaktiga ända till inventeringen år 2015. I området finns det dessutom ett annat röse cirka 200 meter sydost. Området där rösen ligger var år 2015 övervuxet och ett svåråtkomligt kalhygge.

Röset vid gränsen mellan byarna är stort, cirka 13 meter i diameter och lite över en meter högt. Röset är delvis täckt med mossa. Röset har hopats på moränbotten, i en sluttning som vetter västerut till skillnad från de andra rösen i området som daterats till bronsåldern och som hopats på en synlig plats på en klippa. Bredvid röset finns ett fornlämningsplakat i mässing som rests år 1997 eller 1998, då objektet vårdades av Museiverkets enhet för fornlämningsvård.

Cirka 200 meter sydost från det stora röset ligger ett mindre röse med en diameter på cirka fem meter. Det var svårt att få en uppfattning om rösets form och storlek på grund av det rikliga gräset och dunörterna. Också här finns ett fornlämningsplakat.

Digitala bilder: AKDG4568:1-2

Kartutdrag: Utdrag ur grundkartan, skala 1:5000

Tidigare undersökningar:

J.E. Tuomala 1886 granskning

Marita Munck ja Berit Boström 1933 inventering. Inv. nr. 4

Sirkka-Liisa Seppälä 1994 inventering. Porvoon kaupungin ja maalaiskunnan inventointi s. 55.

Päivi Maaranen 1998 vård

Päivi Maaranen 1997 vård

Underobjekt:

Små röse: P: 6692900, I: 415757, Z: 20



Snickars Åkerbacka, det mindre röset är täckt med hö i avhuggningsområdet. Bild från öster. (AKDG4568_1)



Snickars Åkerbacka. Det större av rösen. Bild från öster. (AKDG4568_2)



Flyfoto av objektet

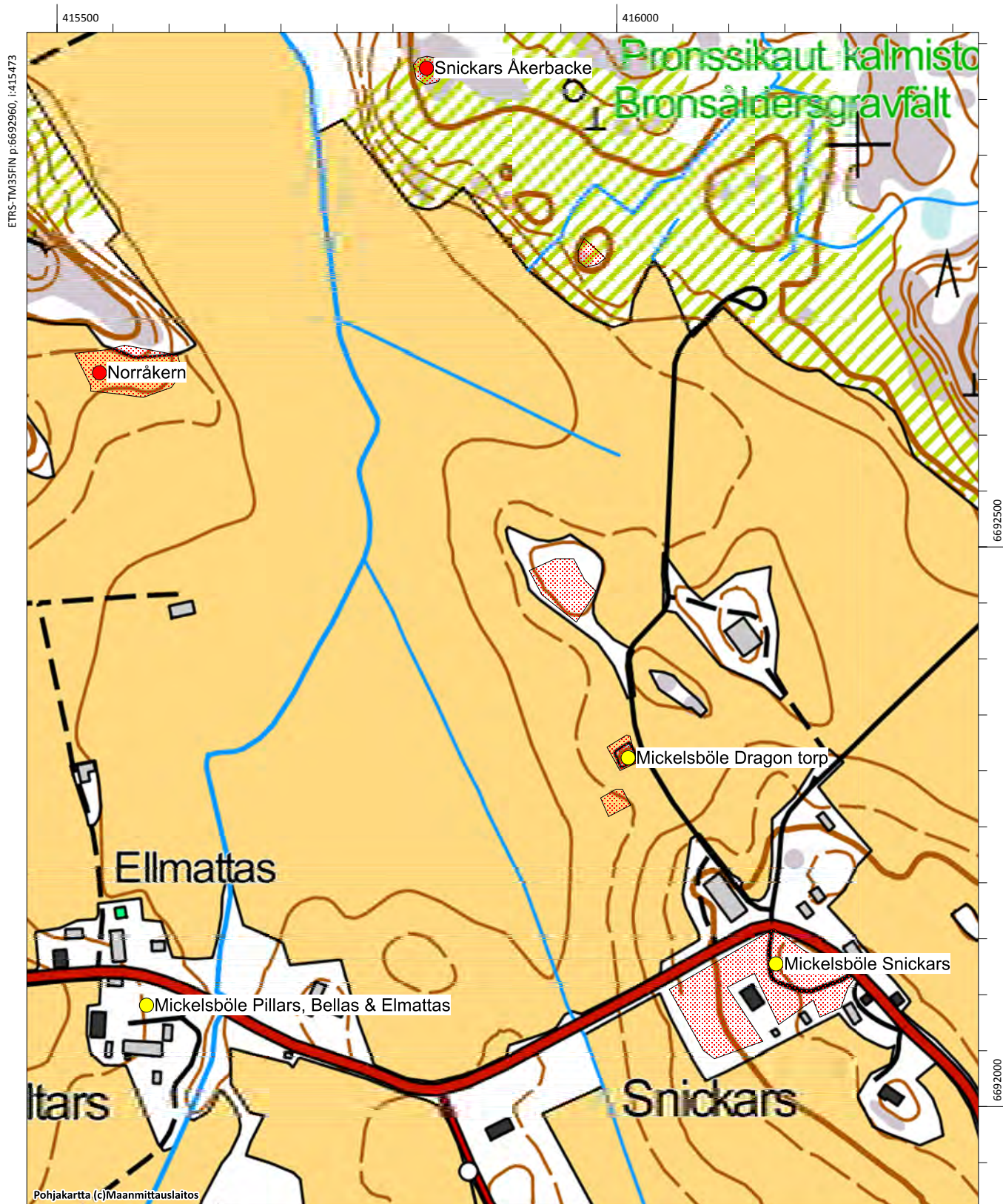
Mickelsböle Pillars, Bellas & Elmattas, 1000018442, boplatser, byplats

Norråkern, 613010069, boplatser

Mickelsböle Dragon torp, 1000022520, boplatser, torp

Mickelsböle Snickars, 1000018445, boplatser, byplats

Snickars Åkerbacke, 613010009, gravplatser, gravröst



Storholmen, 613010034

Fornlämningstyp: gravplatser
Antal: 1
Fornlämningstyp: fast fornlämning
ETRS-TM35FIN: P: 6683254 I: 418043 Z: 23
TM35-bladindelning: saknas
Grundkarta: Emsalö **Nummer:** 302101
Lokalisering: 15,5 km sydväst om Borgå domkyrkan
Koordinatförklaring: Rösets gps-koordinater

Objektbeskrivning: Objektet granskades vid inventeringen år 2015, det ligger vid Svartbäckfjärdens västra strand vid den högsta punkten av en klippudde som heter Storholmen där det växer tallar. Röset har hopats på klippbotten. Det är cirka 10 meter i diameter och höjden är över en meter. Någon har bökat mitt i röset.

Digitala bilder: AKDG4533:1-4

Kartutdrag: Utdrag ur grundkartan, skala 1:5000

Tidigare undersökningar:

Sirkka-Liisa Seppälä 1994 inventering. Porvoon kaupungin ja maalaiskunnan inventointi s. 143

Marita Munck ja Berit Boström 1933 inventering. Inv. nr 17



Storholmen, gravkummel från bronsåldern, bild från nordost (AKDG4533_1)



Storholmen, gravkummel från bronsåldern, bild från sydväst. (AKDG4533_2)



Storholmen, gravkummel från bronsåldern, bild från norr (AKDG4533_3)

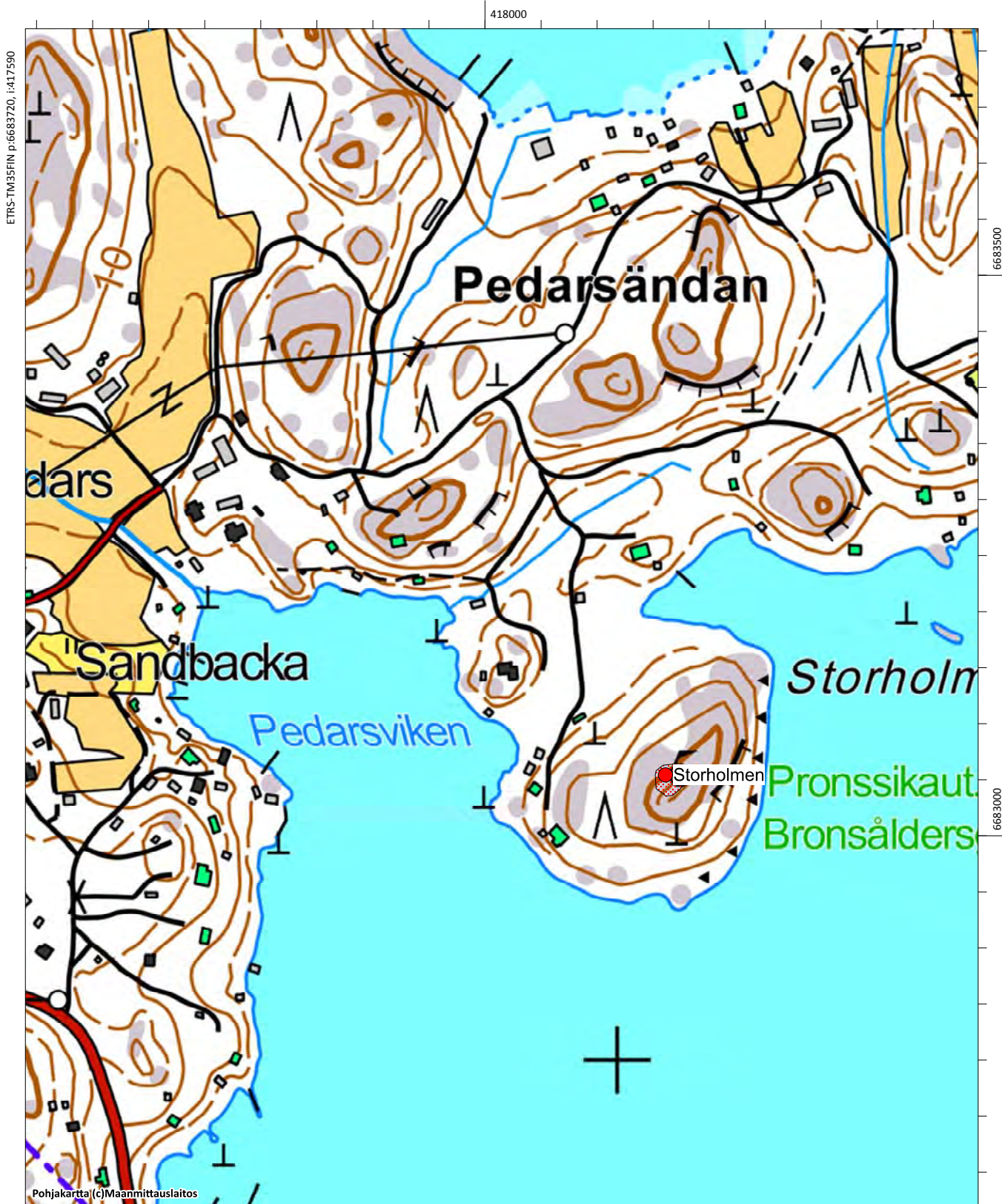


Storholmen, gravkummel från bronsåldern, bild från väst (AKDG4533_4)



Flygfoto av objektet

Storholmen, 613010034, gravplatser, gravrös



Storjätun (nytt objekt)

Fornlämningstyp: defensiva konstruktioner **Precision av typen:** stenkonstruktioner
Antal: 2 **Datering:** historisk (första världskriget)
Fornlämningstyp: fast fornlämning
ETRS-TM35FIN: P: 6689547 I: 418453 Z: 45
TM35-bladindelning: saknas
Grundkarta: Borgå **Nummer:** 3021 02
Lokalisering: 10,2 km sydväst om Borgå domkyrkan
Koordinatförklaring: gps-koordinater till den defensiva konstruktionen

Objektbeskrivning: Objektet hittades "på nytt" vid inventeringen år 2015. Det ligger på en klippa som kallas Storjätun, cirka 500 meter norr från Kulloviken. Här har legat ett gravkummel från bronsåldern, som i inventeringen år 1933 konstaterades vara förstört. Ortsborna hade byggt en skyttegrop vid klippan av stenarna. Skyttegropen är cirka 3 x 1,5 meter och har cirka en meter höga kanter. Stenarna som rivits från röset ligger tjockt på några meters avstånd från skyttegropen. På klippan kan man ännu se stenar i ett par kvadratmeter, detta kan vara de understa stenarna från röset. De ligger i en låg sänka i klippan.

Området är torr moterräng med klippor.

Digitala bilder: AKDG4586:1-2

Kartutdrag: Utdrag ur grundkartan, skala 1:5000

Tidigare undersökningar: Marita Munck ja Berit Boström 1933 inventering. Inv. nro 5



Storjätun. En försvars-/utkiksstation byggd av stenarna från ett gravröse. Bild från nordväst. (AKDG4586_1)

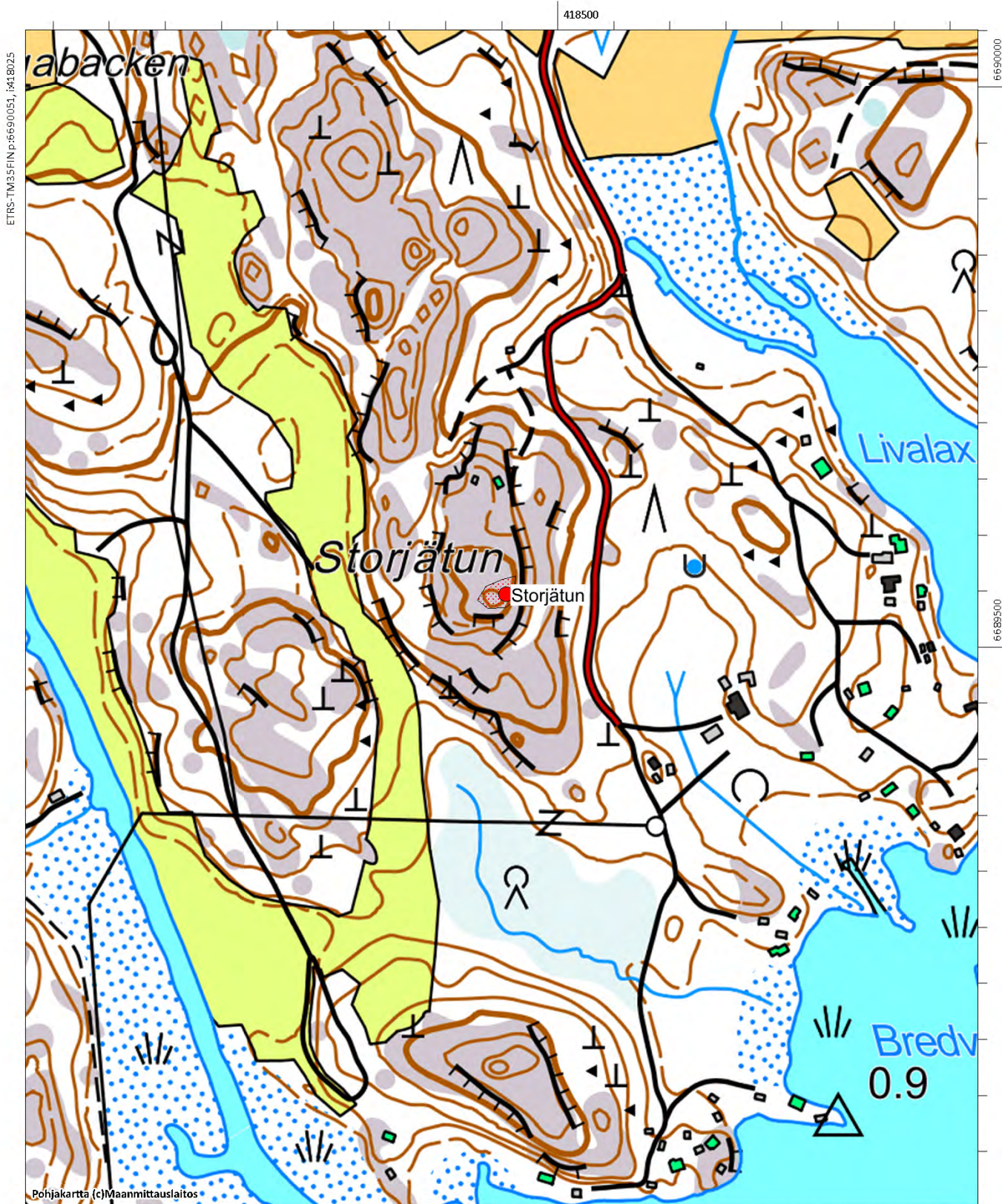


Storjätun. Av gravröset finns endast kvar några stenar på klippan. Bild från väst. (AKDG4586_2)



Flygfoto av objektet

Storjätun, NYTT OBJEKT, defensiva konstruktioner ,stenkonstruktioner



Svartbäck (Svartbäck) Neder-Kärrby, 1000014609

Fornlämningstyp: boplatser **Precision av typen:** byplats
Antal: 1 **Datering:** historisk
Fornlämningstyp: fast fornlämning
ETRS-TM35FIN: P: 6684473 I: 416914 Z: 6
TM35-bladindelning: saknas
Grundkarta: Emsalö **Nummer:** 302101
Lokalisering: 15,0 km sydväst om Borgå domkyrka
Koordinatförklaring: Beräknad mittpunkt

Objektbeskrivning: Objektet granskades vid inventeringen 2015. Inga ändringar jämfört med beskrivningen i fornlämningsregistret, som baserar sig på inventeringen år 2009.

”Objektet ligger cirka 80 m öster om korsningen mellan Kärrasvägen och Svartbäcksvägen. Byatomten förekommer på Broterus (1707a) karta, och tomten har sedan dess varit bebyggd. Idag finns det ett boningshus med tyngre grund och ett uthus av lättare konstruktion på tomten. Bygget av dessa samt möjliga rör- och kabelgrävningar har förstört byatomten, men på gården kan det finnas hela kulturskikt kvar. Områdesbegränsningen har gjorts enligt ovan nämnda karta och dagens topografi.”

Digitala bilder: AKDG4545:1

Kartutdrag: Utdrag ur grundkartan, skala 1:5000

Tidigare undersökningar:

Wesa Perttola 2009 inventering



Svartbäck (Svartbäck) Neder-Kärrby på bildens vänstra kant och Svartbäck (Svartbäck) Over-Kärrby gårdscentrumet mitt på bilden. Bild från sydost. (AKDG4545_1)



Utdrag ur karta från 1707 ritad av Samuel Broterus (KA B5:9/1-4). Över- och Neder-Kärrby (röd cirkel) och Nikuby.

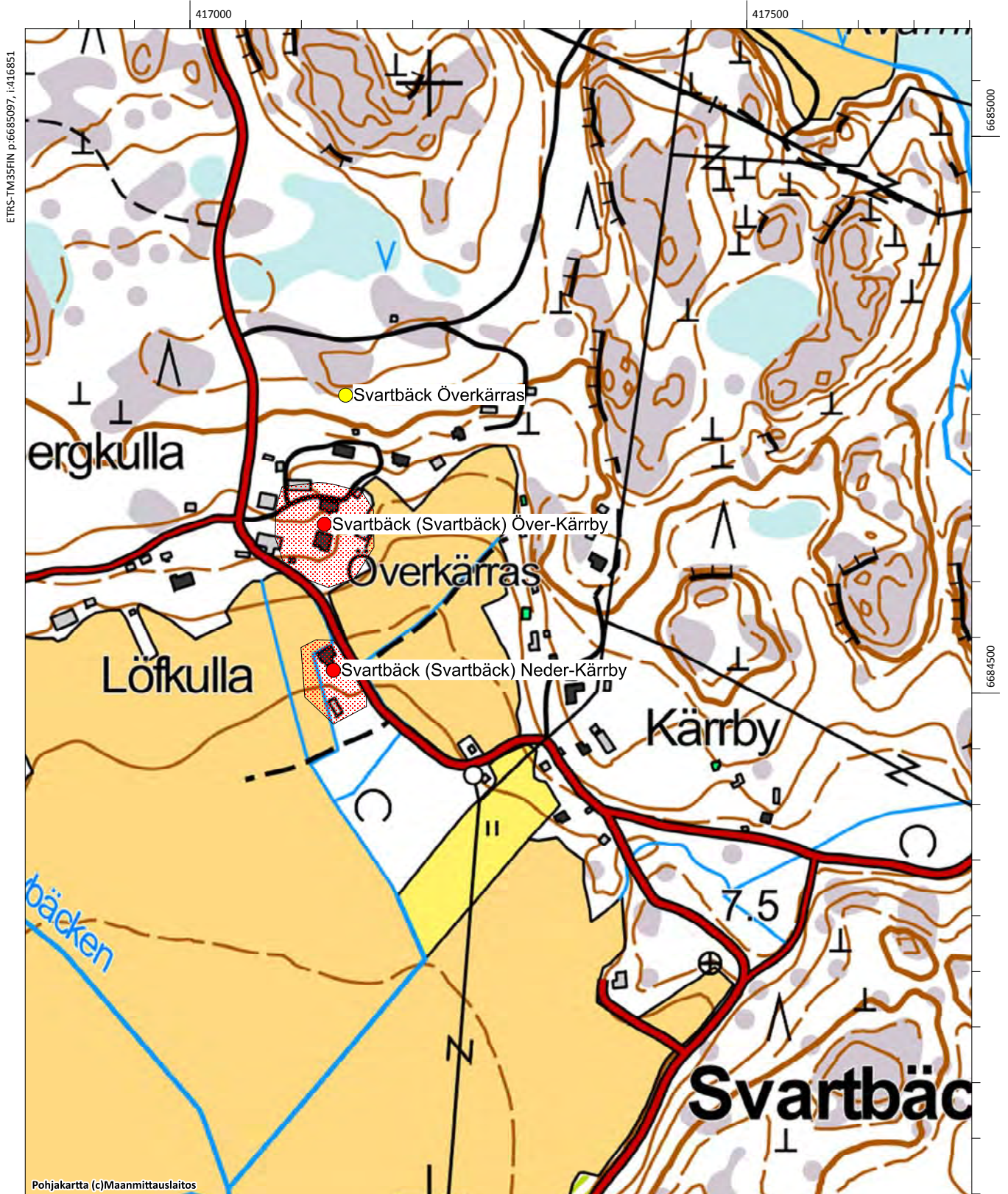


Flyfoto av objektet

Svartbäck (Svartbäck) Neder-Kärby, 1000014609, boplatser, byplats

Svartbäck (Svartbäck) Över-Kärby, 1000014608, boplatser, byplats

Svartbäck Överkärvas, 1000014610, stenkonstruktioner, råmärken



Svartbäck (Svartbäck) Nikuby, 1000014607

Fornlämningstyp: boplatser **Precision av typen:** byplats
Antal: 1 **Datering:** historisk
Fornlämningstyp: fast fornlämning
ETRS-TM35FIN: P: 6684350 I: 417784 Z: 10
TM35-bladindelning: saknas
Grundkarta: Emsalö **Nummer:** 302101
Lokalisering: 14,6 km sydväst från Borgå domkyrka
Koordinatförklaring: Beräknad mittpunkt

Objektbeskrivning: Objektet granskades vid inventeringen 2015. Inga ändringar jämfört med beskrivningen i fornlämningsregistret, som baserar sig på inventeringen år 2009.

”Objektet ligger cirka 40 meter österut i korsningen av Nikuviken och bäcken som rinner ut vid adressen Nikubylvägen 67. Byatomten förekommer på Broterus (1707a) karta, och tomten har sedan dess varit bebyggd. Idag finns det ett boningshus med tyngre grund och uthus av lättare konstruktion på tomten. Bygget av dessa samt möjliga rör- och kabelgrävningar har förstört byatomten, men på gården kan det finnas hela kulturskikt kvar. Områdesbegränsningen har gjorts enligt ovan nämnda karta och dagens topografi.”

Digitala bilder: AKDG4544:1

Kartutdrag: Utdrag ur grundkartan, skala 1:5000

Tidigare undersökningar:

Wesa Perttola 2009 inventering



Svartbäck (Svartbäck) Nikuby, lämningar efter en stenfot har bevarats i björkdungen norr om vägen. Bild från norr. (AKDG4544_1)



Utdrag ur karta från 1707 ritad av Samuel Broterus (KA B5:9/1-4). Över- och Neder-Kärrby och Nikuby (röd cirkel).



Flygfoto av objektet

Svartbäck (Svartbäck) Nikuby, 1000014607, boplatser, byplats

Svartbäck Nybondas 2, 1000014612, arbets- och tillverkningsplats, vattenkvarn

Svartbäck Nybondas 1, 1000014611, stenkonstruktioner, råmärken

Svartbäck Nikuviken 1, 1000014561, anskaffningsplats för råmaterial, stenbrott

Svartbäck Nikuviken 2, 1000014562, anskaffningsplats för råmaterial, stenbrott



Svartbäck (Svartbäck) Över-Käraby, 1000014608

Fornlämningstyp: boplatser **Precision av typen:** byplats
Antal: 1 **Datering:** historisk
Fornlämningstyp: fast fornlämning
ETRS-TM35FIN: P: 6684604 I: 416906 Z: 14
TM35-bladindelning: saknas
Grundkarta: Emsalö **Nummer:** 302101
Lokalisering: 14,9 km sydväst om Borgå domkyrkan
Koordinatförklaring: Beräknad mittpunkt

Objektbeskrivning: Objektet granskades vid inventeringen 2015. Inga ändringar jämfört med beskrivningen i fornlämningsregistret, som baserar sig på inventeringen år 2009.

Objektet ligger cirka 40 meter österut i korsningen av Nikuviken och bäcken som rinner ut vid adressen Nikubylvägen 67. Byatomten förekommer på Broterus (1707a) karta, och tomten har sedan dess varit bebyggd. Idag finns det ett boningshus med tyngre grund och uthus av lättare konstruktion på tomten. Bygget av dessa samt möjliga rör- och kabelgrävningar har förstört byatomten, men på gården kan det finnas hela kulturskikt kvar. Områdesbegränsningen har gjorts enligt ovan nämnda karta och dagens topografi.

Digitala bilder: -

Kartutdrag: Utdrag ur grundkartan, skala 1:5000

Tidigare undersökningar:

Wesa Perttola 2009 inventering



Utdrag ur karta från 1707 ritad av Samuel Broterus (KA B5:9/1-4). Över- och Neder-Käraby (röd cirkel) och Nikuby.

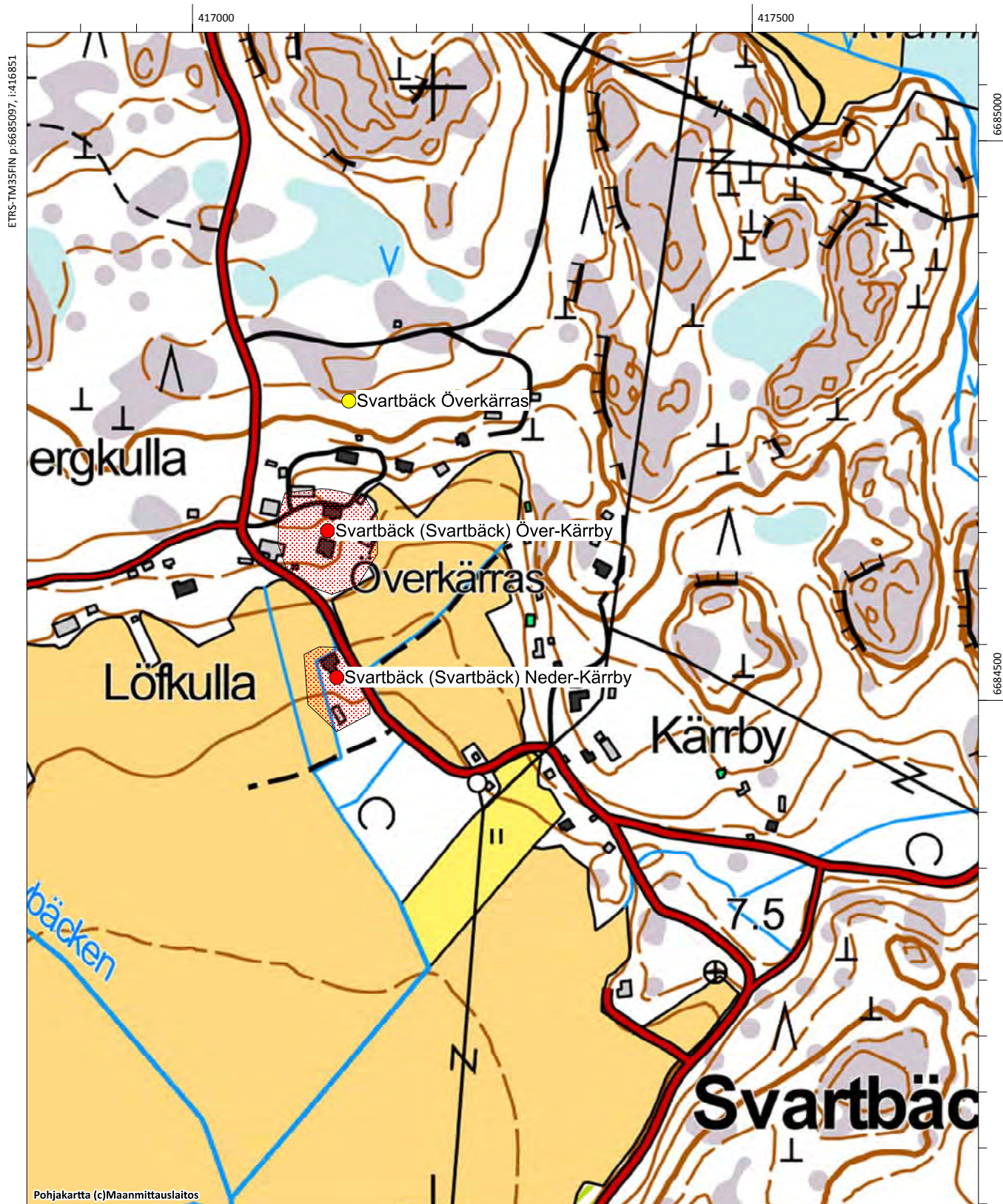


Flygfoto av objektet

Svartbäck (Svartbäck) Neder-Kärby, 1000014609, boplatser, byplats

Svartbäck (Svartbäck) Över-Kärby, 1000014608, boplatser, byplats

Svartbäck Överkärvas, 1000014610, stenkonstruktioner, råmärken



Svartbäck Klobborna I, 613010030

Fornlämningstyp: gravplatser **Precision av typen:** gravrös
Antal: 1 **Datering:** bronsåldern
Fornlämningstyp: fast fornlämning
ETRS-TM35FIN: P: 6685703 I: 419573 Z: 23
TM35-bladindelning: saknas
Grundkarta: Emsalö **Nummer:**302101
Lokalisering: Borgå domkyrkan 13 km sydväst
Koordinatförklaring: Rösets gps-koordinater

Objektbeskrivning: Det ligger i östra delen av Sköldvikens industriområde. Det ligger inom ett inhägnat och bevakat industriområde som kräver passagetillstånd. Platsen är den östra kanten av en strandklippa som vetter mot öst. Platsen har en vid utsikt österut. Objektet har markerats i terrängen med ett fornlämningsplakat och en järnkedja. Röset har hopats på en klippa och är cirka åtta meter i diameter. Den nordöstra delen är något genomsökt och stenar har spridits ut i omgivningen.

Digitala bilder: AKDG4583:1-2

Kartutdrag: Utdrag ur grundkartan, skala 1:5000

Tidigare undersökningar:

Sirkka-Liisa Seppälä 1994 inventering

Porvoon kaupungin ja maalaiskunnan inventointi s. 130.

Marita Munck ja Berit Boström 1933 inventering. Inv. nr 15

Anna-Liisa Hirviluoto 1966 granskning nr 2



Svartbäck Klobborna I. Röset fotograferat från sydväst. (AKDG4583_1)

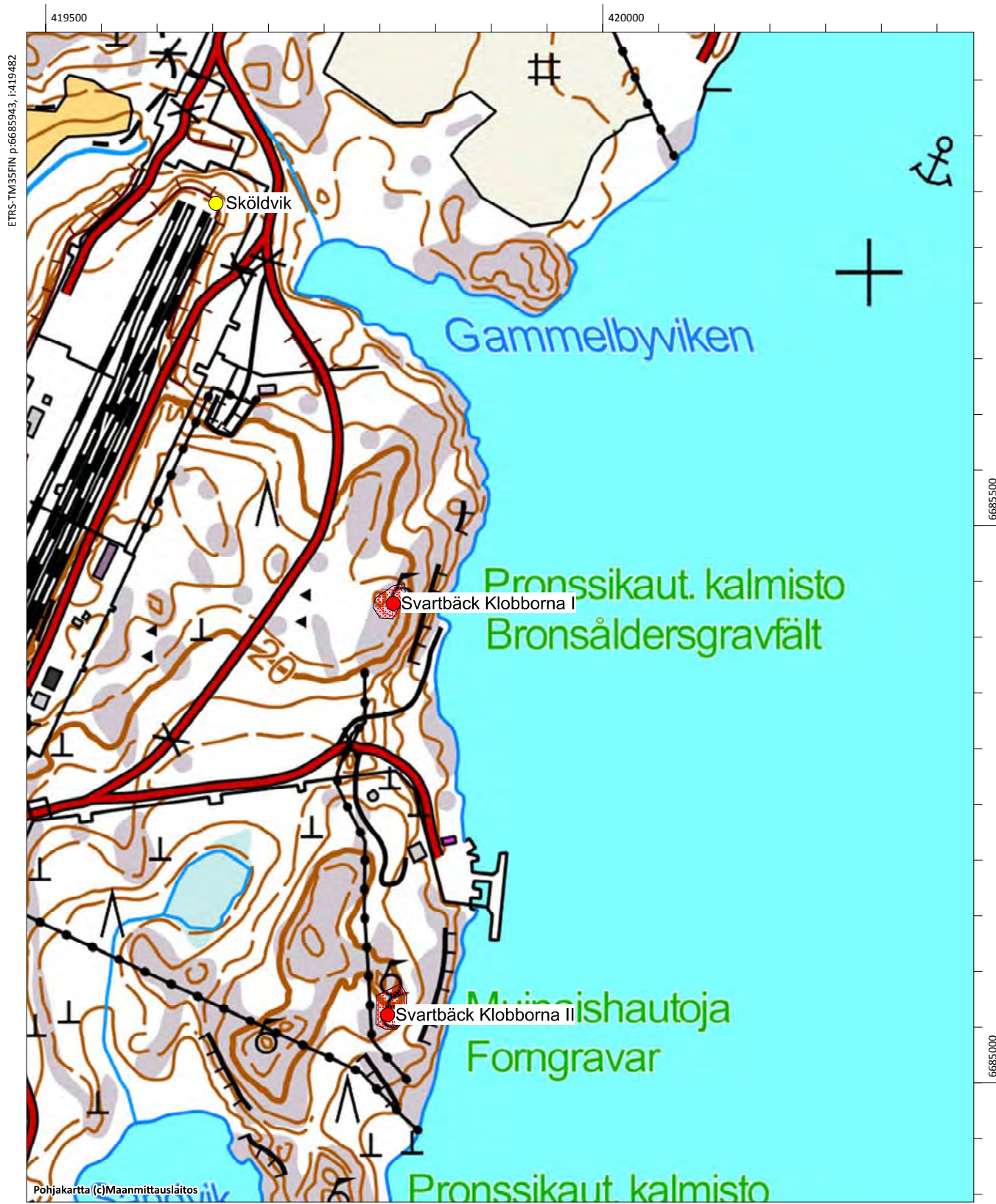


Flyfoto av objektet.

Svartbäck Klobborna I, 613010030, gravplatser, gravrös

Svartbäck Klobborna II, 613010031, gravplatser, gravrös

Sköldvik, 1000022452, boplatser, byplats



Svartbäck Klobborna II, 613010031

Fornlämningstyp: gravplatser **Precision av typen:** gravrös
Antal: 2 **Datering:** brons- eller/och järnålder
Fornlämningstyp: fast fornlämning
ETRS-TM35FIN: P: 6685334 I: 419568 Z: 21
TM35-bladindelning: saknas
Grundkarta: Emsalö **Nummer:** 302101
Lokalisering: 13 km sydväst om Borgå domkyrkan
Koordinatförklaring: Rösets gps-koordinater

Objektbeskrivning: Objektet granskades vid inventeringen 2015. Det ligger inom ett inhägnat och bevakat industriområde som kräver passagetillstånd. Röset ligger på en klippa cirka 50 meter från stranden. Vegetationen på klipporna är torr tallmo, på klippornas sluttningar och nedre delar växer även gran.

Det finns två rösen. Det ena finns på klippan och det andra fyra meter lägre ner och 20 meter sydväst. Röset på klippan är cirka 10 meter i diameter och cirka en meter högt. Någon har grävt mitt i röset och där har en avlång grop bildats. En kedja går runt röset och det finns ett gammalt fornlämningsplakat i koppar. På röset växer några unga tallar.

Röset i sydväst är något mindre, också det har en grop mitt i. Röset är cirka åtta meter i diameter. Även det har ett fornlämningsplakat i koppar. Röset är mossbeklätt och det växer unga granar i det.

Rösen härstammar från brons- eller järnåldern.

Digitala bilder: AKDG4582:1-3

Kartutdrag: Utdrag ur grundkartan, skala 1:5000

Tidigare undersökningar:

Sirkka-Liisa Seppälä 1994 inventering. Porvoon kaupungin ja maalaiskunnan inventointi s. 133.

Anna-Liisa Hirviluoto 1966 granskning, nro 3

Alakohteet:

Lägre rösets gps-koordinater

P: 6685334 I: 419568 Z: 17



Svartbäck Klobborna II. Röset på klippan. Bild från väst. (AKDG4582_1)



Svartbäck Klobborna II. Röset nedanför klippan. Bild från väst. (AKDG4582_2)



Svartbäck Klobborna II. Röset nedanför klippan. Bild från sydväst. (AKDG4582_3)

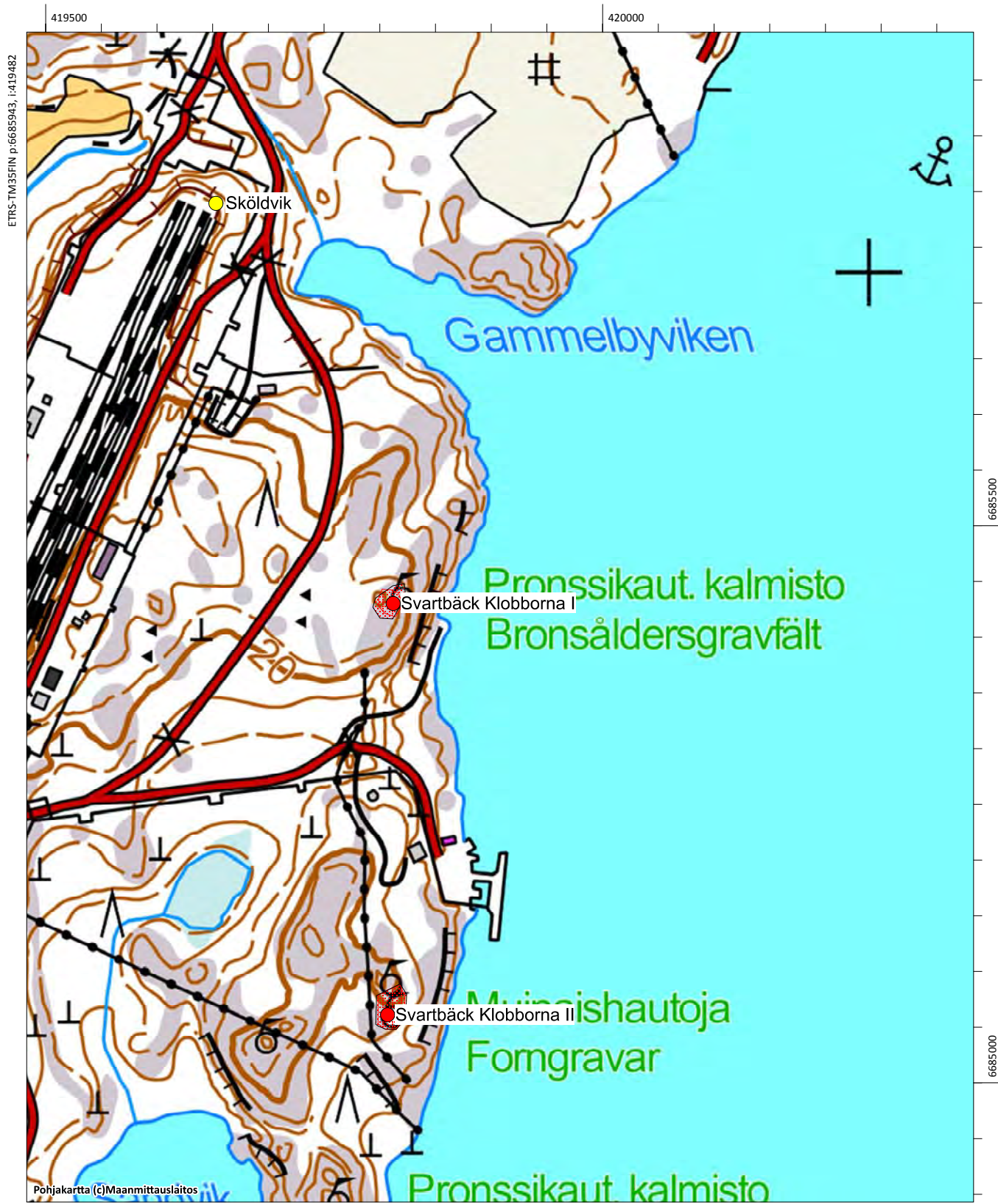


Flyfoto av objektet

Svartbäck Klobborna I, 613010030, gravplatser, gravrös

Svartbäck Klobborna II, 613010031, gravplatser, gravrös

Sköldvik, 1000022452, boplatser, byplats



Svartbäck Lillviken 1, 1000014559

Fornlämningstyp: stenkonstruktioner **Precision av typen:** rämärken
Antal: 1 **Datering:** historisk
Fornlämningstyp: övrigt kulturarvsobjekt
ETRS-TM35FIN: P: 6684849 I: 418840 Z: 20
TM35-bladindelning: saknas
Grundkarta: Emsalö **Nummer:** 302101
Lokalisering: 13,6 km sydväst om Borgå domkyrkan
Koordinatförklaring: GPS-koordinater

Objektbeskrivning: Objektet granskades vid inventeringen 2015. Det ligger på gränsen mellan Svartbäck och Sköldvik cirka 80 m eter norr vid korsningen av Nikubylvägen och Klobbuddsvägen. Rämärket är cirka 4 x 1 meter, nästan en meter högt. Det ligger på gränsen mellan byarna Sköldvik och Svartbäck och kan härstamma ända från medeltiden. Objektet föreslås ändras till en fast fornlämning istället för annat kulturarvsobjekt.

Digitala bilder: AKDG4540:1

Kartutdrag: Utdrag ur grundkartan, skala 1:5000

Tidigare undersökningar:

Wesa Perttola 2009 inventering



Svartbäck Lillviken 1, rämärket, bild från nordväst. (AKDG4540_1)

Svartbäck Lillviken 1, 1000014559, stenkonstruktioner, råmärken

Svartbäck Lillviken 2, 1000014560, stenkonstruktioner, råmärken



Svartbäck Lillviken 2, 1000014560

Fornlämningstyp: stenkonstruktioner **Precision av typen:** råmärken
Antal: 1 **Datering:** historisk
Fornlämningstyp: övrigt kulturarvsobjekt
ETRS-TM35FIN: P: 6684384 I: 418585 Z: 17
TM35-bladindelning: saknas
Grundkarta: Emsalö **Nummer:** 302101
Lokalisering: 14,1 km sydväst om Borgå domkyrkan
Koordinatförklaring: GPS-koordinater till råmärket

Objektbeskrivning: Objektet granskades vid inventeringen 2015. Inga ändringar jämfört med beskrivningen i fornlämningsregistret, som baserar sig på inventeringen år 2009.

”Objektet ligger på en öppen häll vid den västra kanten till en klippig kulle, cirka 100 meter norr om huvudbyggnaden i Kervo stads friluftsområde Nikuviken. 20 meter väster om objektet går en sandväg. Råmärket är 1,4 m x 1,3 m till storleken och det är byggt med stenar som har en diameter på 30–50 cm. Dess nedre del är 30–40 cm hög, i den resta stenen har ”2” hackats in och den reser sig cirka 80 cm. Råmärket har ingen tydlig riktning, men enligt lämningarna av taggträdsstängslet som går över det går gränsen i riktningen 290°<->110°. Det är antagligen frågan om ett råmärke mellan gårdarna.”

Digitala bilder: AKDG4539:1

Kartutdrag: Utdrag ur grundkartan, skala 1:5000

Tidigare undersökningar:

Wesa Perttola 2009 inventering



Svartbäck Lillviken 2, råmärket fotograferat från väst. (AKDG4539_1)

Svartbäck Lillviken 1, 1000014559, stenkonstruktioner, råmärken

Svartbäck Lillviken 2, 1000014560, stenkonstruktioner, råmärken



Svartbäck Nikuviken 1, 1000014561

Fornlämningstyp: Anskaffningsplats för råmaterial **Precision av typen:** stenbrott
Antal: 1 **Datering:** historisk
Fornlämningstyp: fast fornlämning
ETRS-TM35FIN: P: 6684682 I: 418280 Z: 17
TM35-bladindelning: saknas
Grundkarta: Emsalö **Nummer:** 302101
Lokalisering: 14,0 km sydväst om Borgå domkyrkan
Koordinatförklaring: GPS-koordinater

Objektbeskrivning: Objektet granskades vid inventeringen 2015. Inga ändringar jämfört med beskrivningen i fornlämningsregistret, som baserar sig på inventeringen år 2009.

”Objektet ligger i ett några år gammalt avhuggningsområde cirka cirka 190 meter norr om Nikubylvägen. På den sydöstra delen av ett flyttblock på cirka 5 m x 3 m syntes borrarspår som till sin diameter är 3 cm och som går 1,2 m in i stenen. Dessutom finns det bredvid den mindre block som också har borrats i. Det har hunnit växa lavar i borrarspåren och på de mindre blocken växer mossa, så stenbrottsarbetet har inte gjorts helt nyligen. Det verkade inte heller leda någon väg till platsen. Flyttblocket har antagligen använts för brott av bygg- eller borrarstenar i mindre skala och har förkastats efter att stenen inte spruckit.”

Digitala bilder: AKDG4542:1

Kartutdrag: Utdrag ur grundkartan, skala 1:5000

Tidigare undersökningar:

Wesa Perttola 2009 inventering



Svartbäck Nikuviken 1, block med borrarspår. Bild från öst. (AKDG4542_1)

Svartbäck (Svartbäck) Nikuby, 1000014607, boplatser, byplats

Svartbäck Nybondas 2, 1000014612, arbets- och tillverkningsplats, vattenkvarn

Svartbäck Nybondas 1, 1000014611, stenkonstruktioner, råmärken

Svartbäck Nikuviken 1, 1000014561, anskaffningsplats för råmaterial, stenbrott

Svartbäck Nikuviken 2, 1000014562, anskaffningsplats för råmaterial, stenbrott



Svartbäck Nikuviken 2, 1000014562

Fornlämningstyp: Anskaffningsplats för råmaterial **Precision av typen:** stenbrott
Antal: 1 **Datering:** historisk
Fornlämningstyp: fast fornlämning
ETRS-TM35FIN: P: 6684502 I: 418152 Z: 20
TM35-bladindelning: saknas
Grundkarta: Emsalö **Nummer:** 302101
Lokalisering: 14,2 km sydväst om Borgå domkyrkan.
Koordinatförklaring: GPS-koordinater

Objektbeskrivning: Objektet granskades vid inventeringen 2015. Inga ändringar jämfört med beskrivningen i fornlämningsregistret, som baserar sig på inventeringen år 2009.

”Objektet ligger cirka 20 m norr om Nikubylvägen. På sydöstra sidan av flyttblocket på cirka 6 m x 3 m och 2 m högt syns ett cirka 40 cm långt borrhål med en diameter på 3 cm. I hålet växer redan rikligt med av. Dessutom har den mindre stenen sydost om flyttblocket åtminstone sju borrhål med ett djup på 7–8 cm. Flyttblocket har antagligen använts för brott av bygg- eller borrhstenar i mindre skala och har förkastats efter att stenen inte spruckit.”

Digitala bilder: AKDG4538:1

Kartutdrag: Utdrag ur grundkartan, skala 1:5000

Tidigare undersökningar:

Wesa Perttola 2009 inventering



Svartbäck Nikuviken 2, block med borrhspår, bild från sydost. (AKDG4538_1)

Svartbäck (Svartbäck) Nikuby, 1000014607, boplatser, byplats

Svartbäck Nybondas 2, 1000014612, arbets- och tillverkningsplats, vattenkvarn

Svartbäck Nybondas 1, 1000014611, stenkonstruktioner, råmärken

Svartbäck Nikuviken 1, 1000014561, anskaffningsplats för råmaterial, stenbrott

Svartbäck Nikuviken 2, 1000014562, anskaffningsplats för råmaterial, stenbrott



Svartbäck Nybondas 1, 1000014611

Fornlämningstyp: stenkonstruktioner **Precision av typen:** råmärken
Antal: 1 **Datering:** historisk
Fornlämningstyp: övrigt kulturarvsobjekt
ETRS-TM35FIN: P: 6684460 I: 417725 Z: 23
TM35-bladindelning: saknas
Grundkarta: Emsalö **Nummer:** 302101
Lokalisering: Borgå domkyrkan 14,6 km sydväst
Koordinatförklaring: GPS-koordinater

Objektbeskrivning: Objektet granskades vid inventeringen 2015. Nedan beskrivningen från fornlämningsregistret som baserar sig på inventeringen år 2009. Som en precisering kan nämnas att råmärket är råmärket för tre gårdar idag, men det har kunnat förekomma redan tidigare, eftersom kartan *Svartbäck: Karta öfver egorne med delningsbeskrifning 1781-1788* (KA B5:1/1-6) från år 1781 visar att ägorna för Nikuby hus delades in ungefär vid det nuvarande råmärket.

”Objektet ligger vid västra kanten av en klippig kulle där det växer blandskog, cirka 110 m nor om Nikubylvägen och cirka 30 m öster om bäcken som rinner ut i Nikuvikens nordvästra del. Råmärkets nedre skikt har en otydlig form och är cirka 1,4 m x 1,4 m till sin storlek. Det är cirka 80 cm högt och stenarnas diameter är i genomsnitt 40 cm, även om det finns en del större stenar. Den resta stenen är cirka 1,5 m hög, kilformad och den nedre delen är 25 x 35 cm stor. På stenens västra sida finns tre märken efter borrar, de är 5 cm djupa med en diameter på 2 cm. Inga markeringar syntes på stenens kanter. Enligt sin form visar råmärket ungefär i riktningen norr-söder. Det är antagligen frågan om ett råmärke mellan gårdarna.”

Digitala bilder: AKDG4543:1

Kartutdrag: Utdrag ur grundkartan, skala 1:5000

Tidigare undersökningar:

Wesa Perttola 2009 inventering



Svartbäck Nybondas 1, råmärke. Bild från väst.. (AKDG4543_1)

Svartbäck (Svartbäck) Nikuby, 1000014607, boplatser, byplats

Svartbäck Nybondas 2, 1000014612, arbets- och tillverkningsplats, vattenkvarn

Svartbäck Nybondas 1, 1000014611, stenkonstruktioner, råmärken

Svartbäck Nikuviken 1, 1000014561, anskaffningsplats för råmaterial, stenbrott

Svartbäck Nikuviken 2, 1000014562, anskaffningsplats för råmaterial, stenbrott



Svartbäck Nybondas 2, 1000014612

Fornlämningstyp: arbets- och tillverkningsplats **Precision av typen:** vattenkvarn
Antal: 1 **Datering:** historisk
Fornlämningstyp: fast fornlämning
ETRS-TM35FIN: P: 6684348 I: 417763 Z: 23
TM35-bladindelning: saknas
Grundkarta: 3021 01 Emsalö **Nummer:** 302101
Lokalisering: 14,6 km sydväst om Borgå domkyrkan
Koordinatförklaring: GPS-koordinater till stenfot

Objektbeskrivning: Objektet granskades vid inventeringen 2015. Nedan beskrivningen från fornlämningsregistret som baserar sig på inventeringen år 2009. Som ett tillägg kan nämnas att man även norr om vägen i en björkdunge fann tecken på en stenfot vars storlek var svår att bedöma på grund av vegetationen.


”Objektet ligger cirka 10 m öster om korsningen mellan Nikubylvägen och bäcken som rinner ut i Nikubylvikens nordöstra del, endast cirka en meter söder om vägen. Stenfoten är cirka 7 m lång i nord-sydlig riktning och den har fortsatt österut under uthuset som ligger 1,5 m bort. Stenarna i stenfoten är i genomsnitt i storleksklassen 50 cm x 70 cm x 30 cm och en del av dem har borrar. En ytlig bedömning pekar på att uthuset kunde härstamma från 1800-talet och stenfoten är därmed äldre. Det är möjligen frågan om stenfoten till kvarnen som syns i den Kungliga atlasen. (Alanen&Kepsu 1989: 81).”

Digitala bilder: AKDG4537:1

Kartutdrag: Utdrag ur grundkartan, skala 1:5000

Tidigare undersökningar:

Wesa Perttola 2009 inventering



Svartbäck Nybondas 2, stenbron fotograferad från sydost. (AKDG4537_1)

Svartbäck (Svartbäck) Nikuby, 1000014607, boplatser, byplats

Svartbäck Nybondas 2, 1000014612, arbets- och tillverkningsplats, vattenkvarn

Svartbäck Nybondas 1, 1000014611, stenkonstruktioner, råmärken

Svartbäck Nikuviken 1, 1000014561, anskaffningsplats för råmaterial, stenbrott

Svartbäck Nikuviken 2, 1000014562, anskaffningsplats för råmaterial, stenbrott



Svartbäck Överkärnas, 1000014610

Fornlämningstyp: stenkonstruktioner **Precision av typen:** råmärken
Antal: 1 **Datering:** historisk
Fornlämningstyp: övrigt kulturarvsobjekt
ETRS-TM35FIN: P: 6684720 I: 416925 Z: 23
TM35-bladindelning: saknas
Grundkarta: Emsalö **Nummer:** 302101
Lokalisering: 14,8 km sydväst om Borgå domkyrkan
Koordinatförklaring: GPS-koordinater

Objektbeskrivning: Objektet granskades vid inventeringen 2015. Nedan beskrivningen från fornlämningsregistret som baserar sig på inventeringen år 2009. Som en precisering nämns att råmärket ligger på gränsen mellan gårdarna och kan härstamma från 1600–1700-talet, eftersom byn Över-Kärby invid har funnits åtminstone sedan början av 1700-talet.

”Objektet ligger i en sluttning som vetter söder ut cirka cirka 80 m väster om Svartbäcksvägen och cirka 130 m norr om Huvudbyggnaden vid Överkärnas gård. Råmärket är 1,4 m x 1,4 m till sin storlek och kvadratisk till formen. Dess nedre del är cirka 30–40 cm hög och består av stenar som är cirka 30 cm i diametern och täckta med tjock mossa. Den resta stenen är 80 cm hög och 30 x 30 cm till sin storlek. På grund av den resta stenens kvadratiske form kan gränsens riktning inte härledas, och inga markeringar finns på dess kanter. Det är antagligen frågan om ett råmarke som gäller gränsen mellan gårdarna. Barrskog växer omkring objektet.”

Digitala bilder: AKDG4546:1

Kartutdrag: Utdrag ur grundkartan, skala 1:5000

Tidigare undersökningar:

Wesa Perttola 2009 inventering



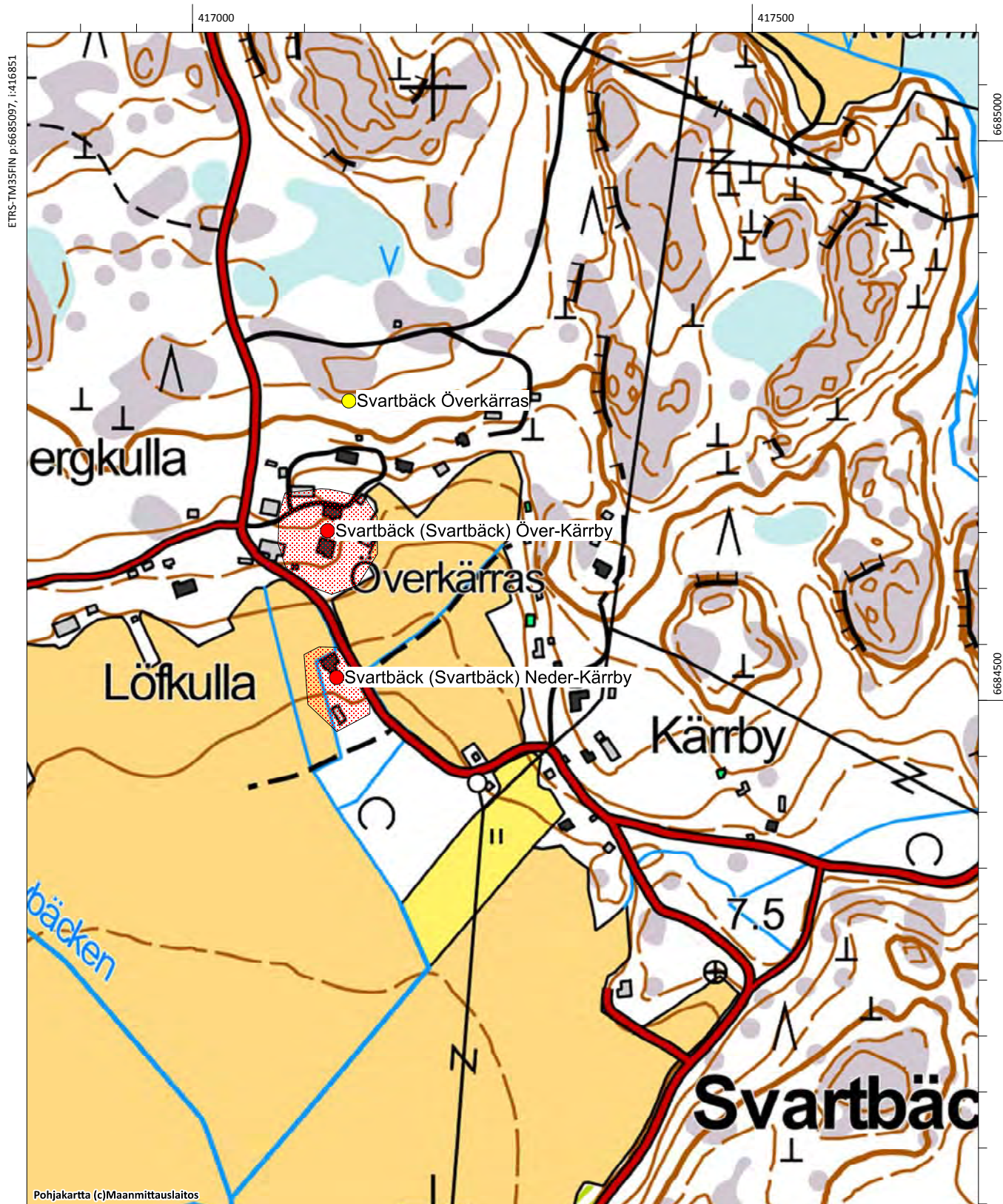
Svartbäck Överkärnas, råmarke. Bild från norr. (AKDG4546_1)

Borgå, Kullo, Sköldvik och Mickelsböle. Arkeologisk inventering av delgeneralplanområde år 2015

Svartbäck (Svartbäck) Neder-Kärby, 1000014609, boplatser, byplats

Svartbäck (Svartbäck) Över-Kärby, 1000014608, boplatser, byplats

Svartbäck Överkärvas, 1000014610, stenkonstruktioner, råmärken



Svartså Koskos, 100022292

Fornlämningstyp: boplatser **Precision av typen:** byplats
Antal: 1 **Datering:** historisk
Fornlämningstyp: övrigt kulturarvsobjekt
ETRS-TM35FIN: P: 6691316 I: 419293 Z: 7
TM35-bladindelning: L4321 BORGÅ-BORGÅ
Grundkarta: Borgå **Nummer:** 3021 02
Lokalisering: 9 km sydväst om Borgå domkyrkan
Koordinatförklaring: Beräknad mittpunkt av historisk bosättning

Objektbeskrivning: Objektet granskades vid inventeringen 2015. Det ligger på kullen på Svartsåns västra strand. Kullen är cirka 300 meter lång och i arkivutredningen har en historisk boplatz vid namn Svartså Koskos antecknats i dess södra ände, Hindersbacka ligger norr om denna plats. I området finns tomtmarken som Samuel Broterus antecknat på kartan Carolby år 1692. Kullen är idag bebodd och har två hus med trädgårdar. Hindersbacka finns på Samuel Broterus karta från år 1692 som tomtmark. Även i den kungliga atlasen för åren 1776–1805 har hus markerats på kullen. Tomtmarkerna finns tydligast antecknade i kartläggningen gjord av Winter åren 1768 och 1782. På Winters karta har dessutom markerats två obebodda hus.

Området granskades med undantag av trädgårdarna, men inga konstruktioner som kan tolkas som fornlämningar påträffades. Under de byggda gårdarna kan det finnas lämningar från äldre bosättning, men objektet kräver provgrävningar för att konstatera fornlämningar. Objektet har nu bedömts vara ett annat kulturarvsobjekt.

Digitala bilder: AKDG4593:1

Kartutdrag: Utdrag ur grundkartan, skala 1:5000

Tidigare undersökningar:-



Utdrag ur Winters karta (Carloby; Karta öfver egorne med delningsbeskrifnin 1768-1782. (KA B1i:10/4-7)



Hindersbacka och Svartså Koskos. Fotograferingshelikopterns bild från norr. (AKDG4593_1)

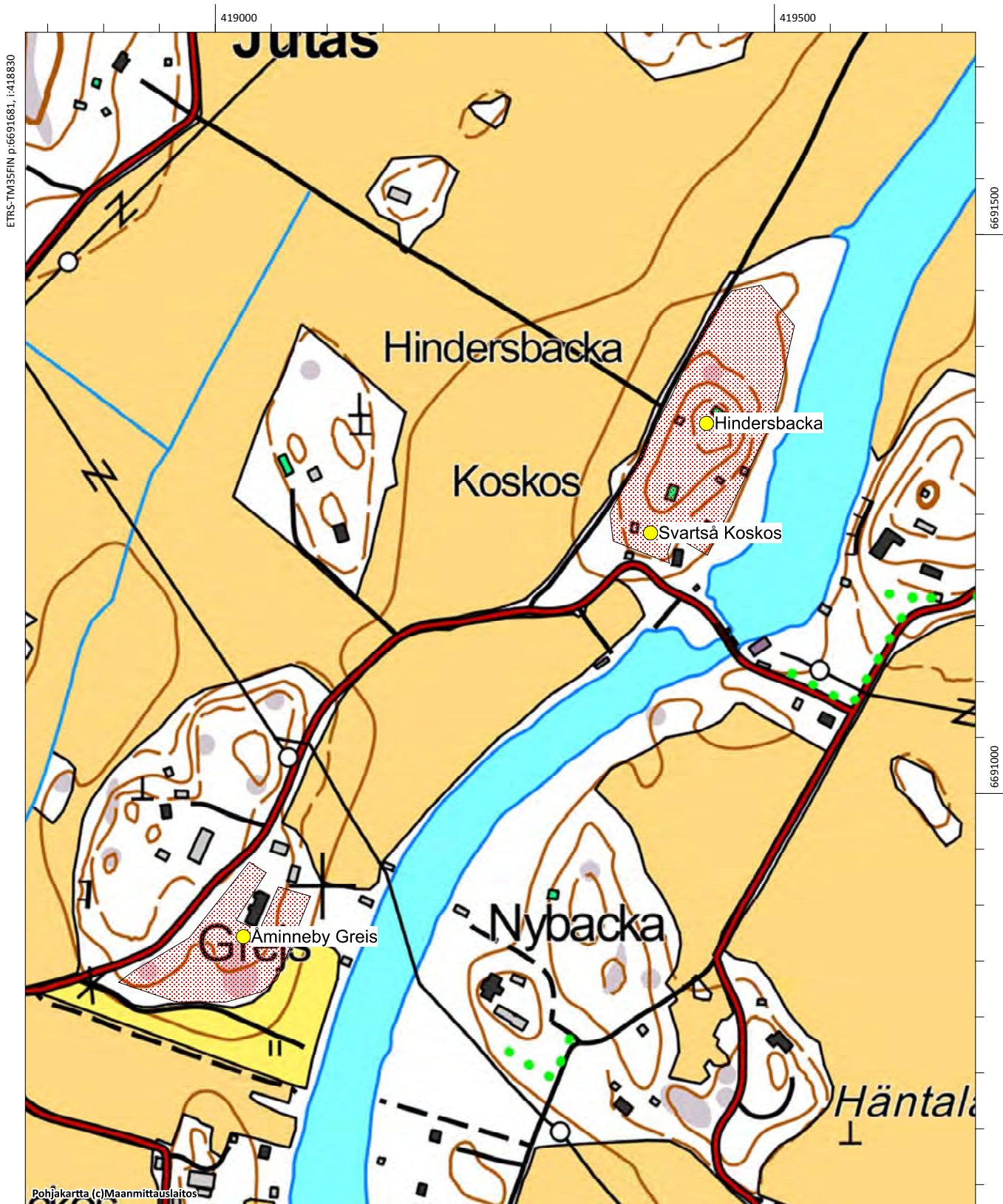


Flygfoto av objektet

Hindersbacka, 1000018436, boplatser, byplats

Svartså Koskos, 1000022292, boplatser, byplats

Åminneby Greis, 1000022291, boplatser, byplats



Telegrafberget, 613010065

Fornlämningstyp: stenkonstruktioner **Precision av typen:** rös
Antal: 1 **Datering:** historisk
Fornlämningstyp: fast fornlämning
ETRS-TM35FIN: P: 6686210 I: 4148473 Z: 40 - 45
TM35-bladindelning: Ei saatavilla
Grundkarta: Hangelby **Nummer:** 204310
Lokalisering: 15 km sydväst om Borgå domkyrkan
Koordinatförklaring: Lounaisimman Rösets gps-koordinater

Objektbeskrivning: Objektet granskades vid inventeringen 2015. Det ligger på Telegrafberget söder om Sköldviksvägen. Toppen på kullen är klippig och rösen ligger bredvid varandra i en sydvästlig-nordvästlig riktning i en sträcka på cirka 150 meter. Det finns fyra rösen. Tre av dem är cirka en meter i diameter och drygt en meter höga, de liknar högar och påminner mest om råmärken, de ligger i linje med den nuvarande gårdsgränsen. Ett av de lägre rösen ligger i en klippssänka, är cirka tre meter i diameter och mindre än en meter högt. I granskningen år 1991 ansåg man det vara möjligt att det är frågan om lämningen efter en telegrafkedja byggd av ryssarna på 1850-talet, men detta bekräftades inte i inventeringen år 2015 åtminstone enligt de gamla kartorna.

Digitala bilder: AKDG4547:1-4

Kartutdrag: Utdrag ur grundkartan, skala 1:5000

Tidigare undersökningar:

Petri Halinen 1991 granskning

Sirkka-Liisa Sepplä 1994 inventering. Porvoon kaupungin ja maalaiskunnan inventointi s. 236, ej granskat 1994

Alakohteet:


Rös 2 (låg rös): P: 6686217, I: 414871, Z:47

Rös 3 P: 6686246, I: 414906, Z:43

Rös 4 P:6686299, I:414962, Z:42



Telegrafberget. Röse 2 i klippssänkningen, bild från väst. (AKDG4547_1)



Telegrafberget. Röse 3, bild från öster. (AKDG4547_2)



Telegrafberget. Röse 4, bild från öster. (AKDG4547_3)

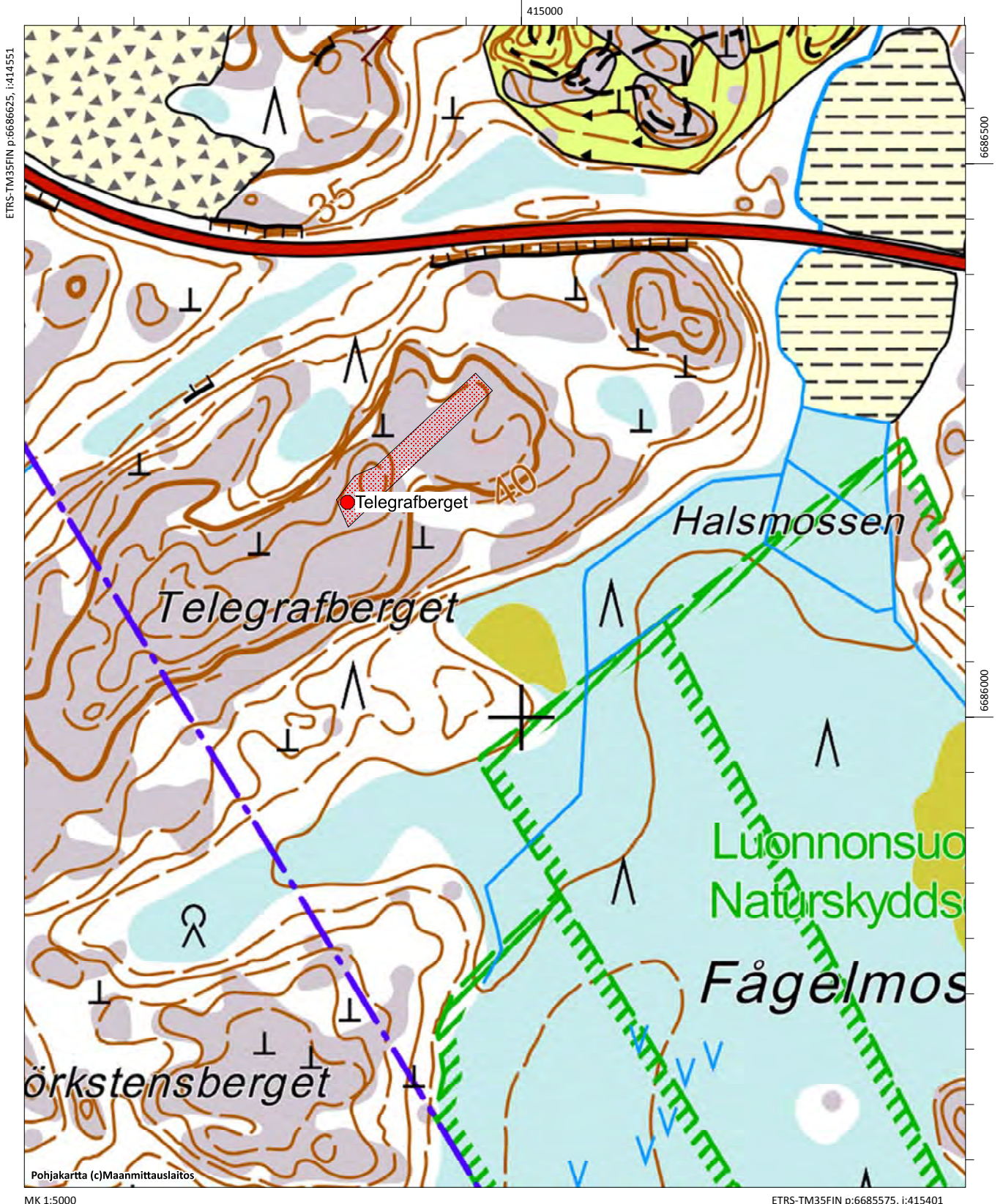


Telegrafberget, röse 1, bild från öster. (AKDG4547_4)



Flygfoto av objektet

Telegrafberget, 613010065, stenkonstruktioner, rös



Yrjäs, 613010057

Fornlämningstyp: boplatser
Antal: 1
Fornlämningstyp: fast fornlämning
ETRS-TM35FIN: P: 6691060 I: 415004 Z: 17 - 20
TM35-bladindelning: L4321 Borgå
Grundkarta: Nickby **Nummer:** 204311
Lokalisering: Borgå domkyrkan 12 km länsisydväst
Koordinatförklaring: Beräknad mittpunkt

Objektbeskrivning: Objektet ligger i Mickelsböle, 300 meter sydväst om Yrjäs gård på en åker som sluttar mot sydost. På platsen gjordes fynd från stenåldern i inventeringen år 1991 och från Yrjäs gård har man fått en stenyxa som hittades på platsen i mitten av 1980-talet. Enligt sin höjd dateras bopplatsen till den kamkeramiska tiden. Bopplatsen har begränsats enligt dessa iakttagelser. Under inventeringen år 2015 var åkrarna inte plöjda så inga ytterligare iakttagelser gjordes i området.

Digitala bilder: AKDG4548:1

Kartutdrag: Utdrag ur grundkartan, skala 1:5000

Tidigare undersökningar:

Sirkka-Liisa Seppälä 1994 inventering

Kaarlo Katiskoski 1990 inventering

Tidigare fynd: KM 25481:1-6



Yrjäs, en stenåldersboplatz på åkern. Bild från väst. (AKDG4548_1)

Yrjäs, 613010057, boplatser

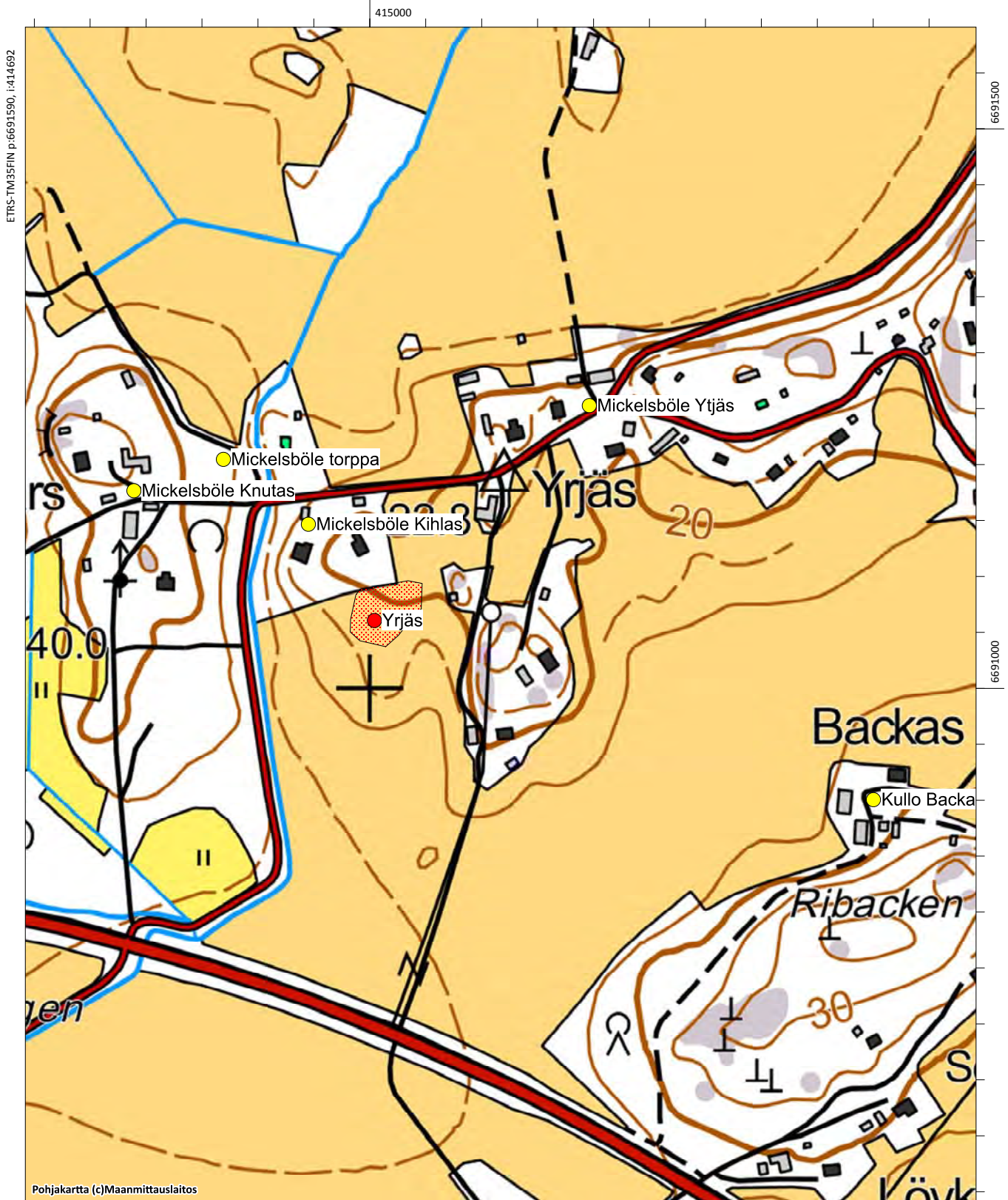
Mickelsböle Kihlas, 1000018451, boplatser, byplats

Mickelsböle Knutas, 1000018452, boplatser, byplats

Mickelsböle torppa, 1000022521, boplatser, torp

Mickelsböle Ytjäs, 1000018449, boplatser, byplats

Kullo Backas, 1000022276, boplatser, byplats



Åminneby, 1000018439

Fornlämningstyp: boplatser **Precision av typen:** byplats
Antal: 1 **Datering:** historisk
Fornlämningstyp: övrigt kulturarvsobjekt
ETRS-TM35FIN: P: 6690702 I: 418901 Z: 5
TM35-bladindelning: L4321 BORGÅ-BORGÅ
Grundkarta: Borgå **Nummer:** 3021 02
Lokalisering: 9 km sydväst om Borgå domkyrkan
Koordinatförklaring: Beräknad mittpunkt av historisk bosättning

Objektbeskrivning: Objektet granskades vid inventeringen 2015. Det ligger på Svartsåns västra strand invid Åminsbyvägen. Den historiska och nuvarande bosättningen ligger på en cirka 150 lång och cirka 80 meter bred kulle längs ån. På 1540-talet fanns det fyra gårdar i Åminneby. På kartan gjord av Samuel Broterus år 1707 finns Nybackas boställe och fem tomter (en tom) har markerats. På kartan ritad av Timoth Winter år 1784 finns hus vid namn Mickos, Gridns och Jofs i området. På dagens grundkarta finns ännu Mickos och Gridnas. Platsen är idag tätbebyggd och delas in i fyra olika tomtmarker. Tomterna har byggnader i olika åldrar. På grund av den långa och aktiva användningen är det sannolikt att de äldre konstruktionerna och kulturskikten till stor del förstörts. När platsen granskades under inventeringen år 2015 var de omkringliggande åkrarna inte plöjda, så det fanns inga möjligheter att göra fler iakttagelser. Objektet har nu bedömts vara ett annat kulturarvsobjekt. Det finns punktuppgift över området, men ingen områdesbegränsning.

Digitala bilder: AKDG4589:1

Kartutdrag: Utdrag ur grundkartan, skala 1:5000

Tidigare undersökningar: -



Utdrag ur karta från 1707 ritad av Samuel Broterus, Åminneby 1707 (KA B5:9/1-4),



Åminneby, bild norrväst. (AKDG4589_1)



Flygfoto av objektet

Åminneby Greis, 100022291

Fornlämningstyp: boplatser **Precision av typen:** byplats
Antal: 1 **Datering:** historisk
Fornlämningstyp: övrigt kulturarvsobjekt
ETRS-TM35FIN: P: 6690955 I: 418929 Z:
TM35-bladindelning: saknas
Grundkarta: Borgå **Nummer:** 3021 02
Lokalisering: 9 km sydväst om Borgå domkyrkan
Koordinatförklaring: Beräknad mittpunkt av historisk bosättning

Objektbeskrivning: Objektet granskades vid inventeringen 2015. Det ligger på Svartsåns västra strand invid Koskosvägen. På 1540-talet fanns det fyra gårdar i Åminneby. På kartan gjord av Samuel Broterus år 1707 finns Nybackas boställe och fem tomter (en tom) har markerats. På kartan av Timoth Winter år 1784 har en gård vid namn Greis markerats. På dagens grundkarta har gården ännu samma namn. När platsen granskades under inventeringen år 2015 gick man igenom det nuvarande obebyggda området bredvid gården, men inga konstruktioner som pekar på en äldre bosättning påträffades. De omkringliggande åkrarna var inte plöjda, så det fanns inga möjligheter att göra fler iakttagelser. Det kan finnas tecken på bosättning från 1700-talet eller tidigare under marken, men det krävs utgrävningar för att konstatera detta. Objektet har nu bedömts vara ett annat kulturarvsobjekt, områdesbegränsningen har gjorts för att omfatta potentiellt obebyggda områden.

Digitala bilder: AKDG4594:1

Kartutdrag: Utdrag ur grundkartan, skala 1:5000

Tidigare undersökningar: -



Utdrag ur karta från 1784-1791 ritad av Timoth Winter (KA B6b:10/1-7). Tomtmarker märkt med bokstäver, Greis märkt med P I norra delen av kartan.



Åminneby Greis, helikopterbild från norr. (AKDG4594_1)

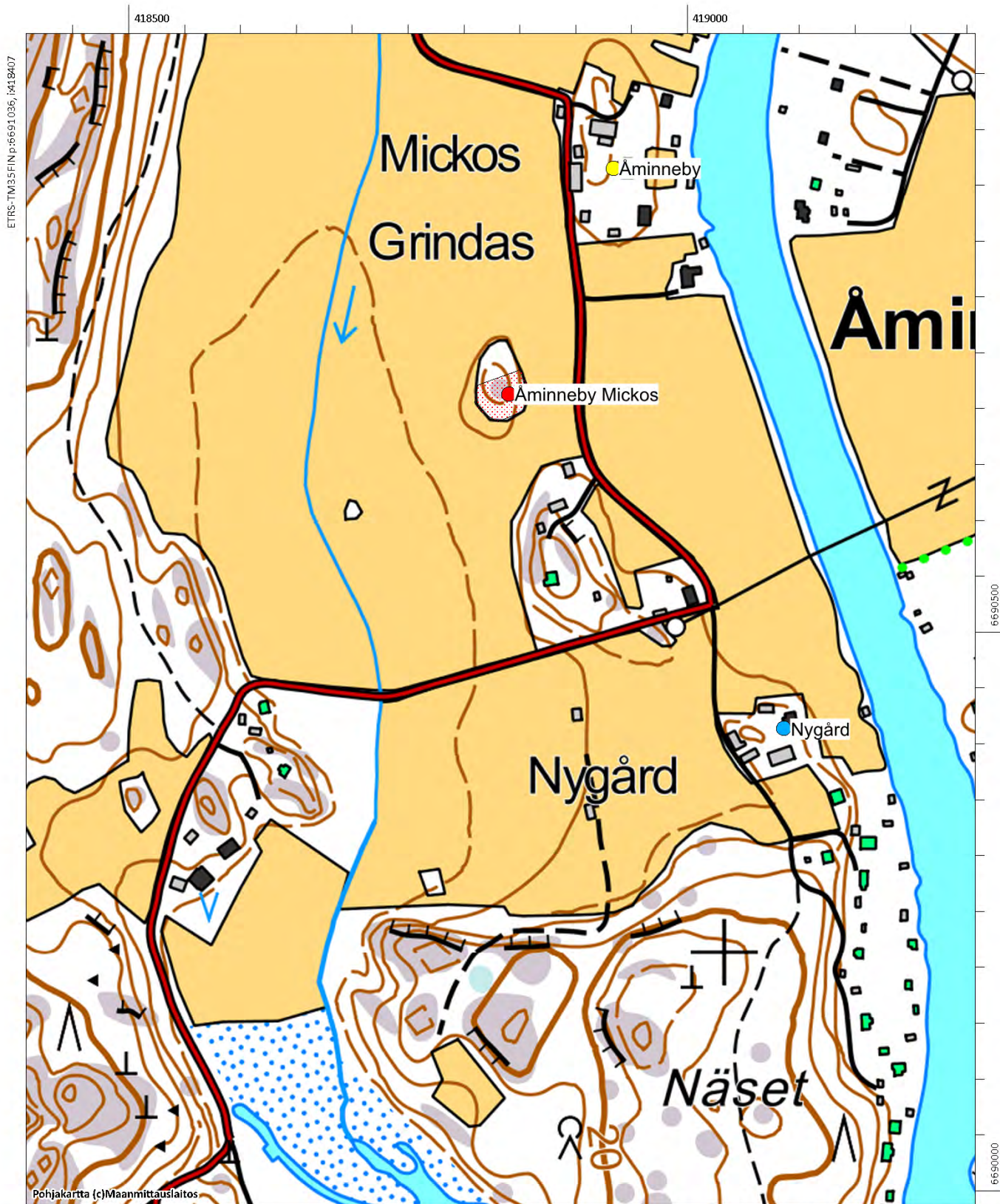


Flygfoto av objektet.

Åminneby Mickos, NYTT OBJEKT, boplatser, byplats

Åminneby, 1000018439, boplatser, byplats

Nygård, 1000003814, fyndplats



Åminneby Mickos (nytt objekt)

Fornlämningstyp: boplatser **Precision av typen:** byplats
Antal: 1 **Datering:** historisk
Fornlämningstyp: fast fornlämning
ETRS-TM35FIN: P: 6690500 I: 418807 Z: 5
TM35-bladindelning: saknas
Grundkarta: Borgå **Nummer:** 3021 02
Lokalisering: 9,2 km sydväst om Borgå domkyrkan
Koordinatförklaring: Gps-koordinater till stenfot

Objektbeskrivning: Objektet hittades vid inventeringen år 2015. Det ligger i en åkerö vid Svartsåns västra strand invid Åminsbyvägen. På platsen påträffades en byggnadsgrund på cirka 3 x 4 meter, bredvid kan det finnas en annan byggnadsgrund men den syntes dåligt och otydligt bland den täta vegetationen. Cirka 10 meter norr om byggnadsgrunden finns lämningarna efter en åtminstone delvis stenbelagd källare. Det fanns inga anteckningar på de historiska kartorna som skulle ha påvisat bosättning just här, så konstruktionernas åldrar är oklara. På kartan ritad av Timothy Winter år 1784 finns hus vid namn Mickos, Gridns och Jofs cirka 150 norrut från platsen. På dagens grundkarta finns ännu Mickos och Grindas och objektet ligger inom Mickos gård. När platsen granskades under inventeringen år 2015 var de omkringliggande åkrarna inte plöjda, så det fanns inga möjligheter att göra fler iakttagelser. Objektet har nu klassificerats som en fast fornlämning, områdets begränsning omfattar den södra delen av åkerön. Objektets datering, karaktär och omfattning klargörs tydligare endast genom provgrävning.

Digitala bilder: AKDG4587:1-2

Kartutdrag: Utdrag ur grundkartan, skala 1:5000

Tidigare undersökningar: -



Utdrag ur karta från 1784-1791 ritad av Timothy Winter (KA B6b:10/1-7). Tomtmarker märkt med bokstäver, objektet märkt med röd cirkel.



Åminsby Mickos. Lämningarna efter källarens stenvägg. Bild från sydväst. (AKDG4587_1)



Åminsby Mickos. Historisk boplats ligger i skogen mitten av bilden. Bild från söder. (AKDG4587_2)



Flyfoto av objektet.

Porvoo, Kulloo, Kilpilahti ja Mickelsböle. Osayleiskaava-alueen arkeologinen inventointi v. 2015

Åminneby Mickos, , asuinpaikat, kyläpaikat

Åminneby, 1000018439, asuinpaikat, kyläpaikat

Nygård, 1000003814, löytöpaikat, irtolöytöpaikat

