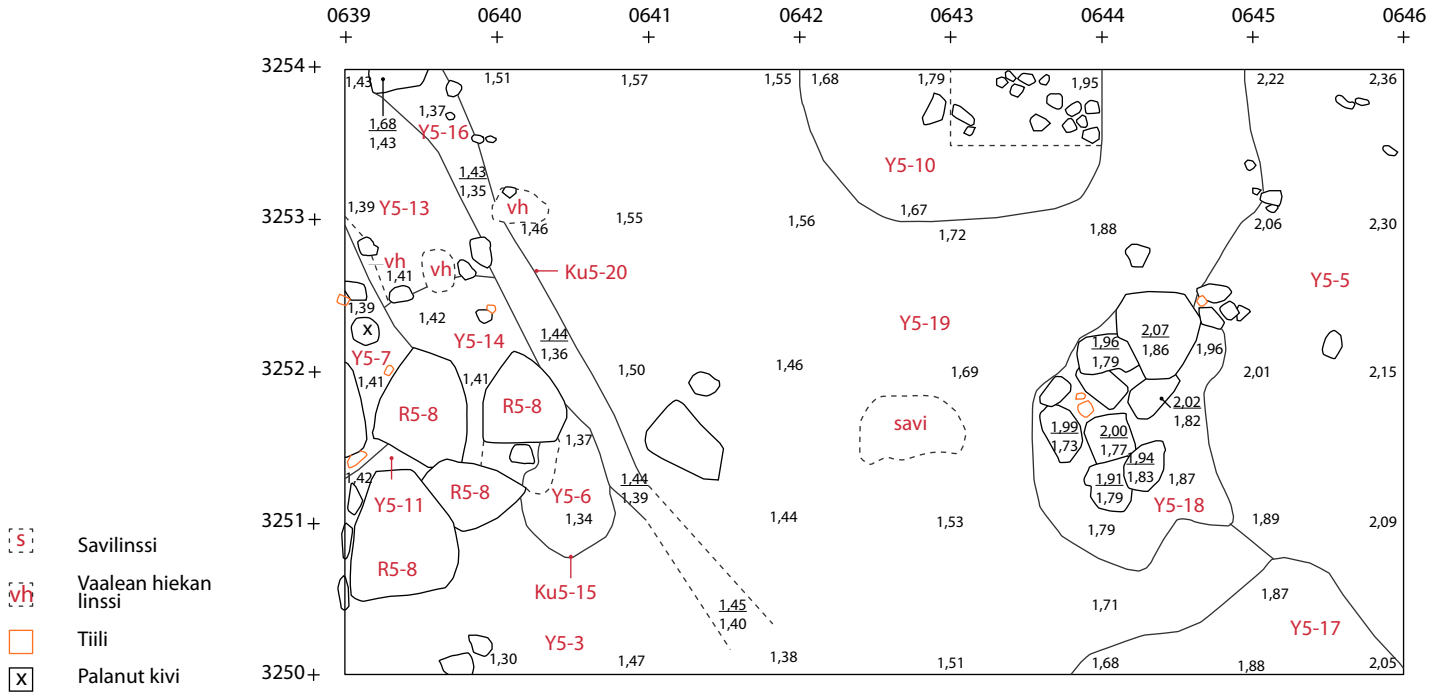
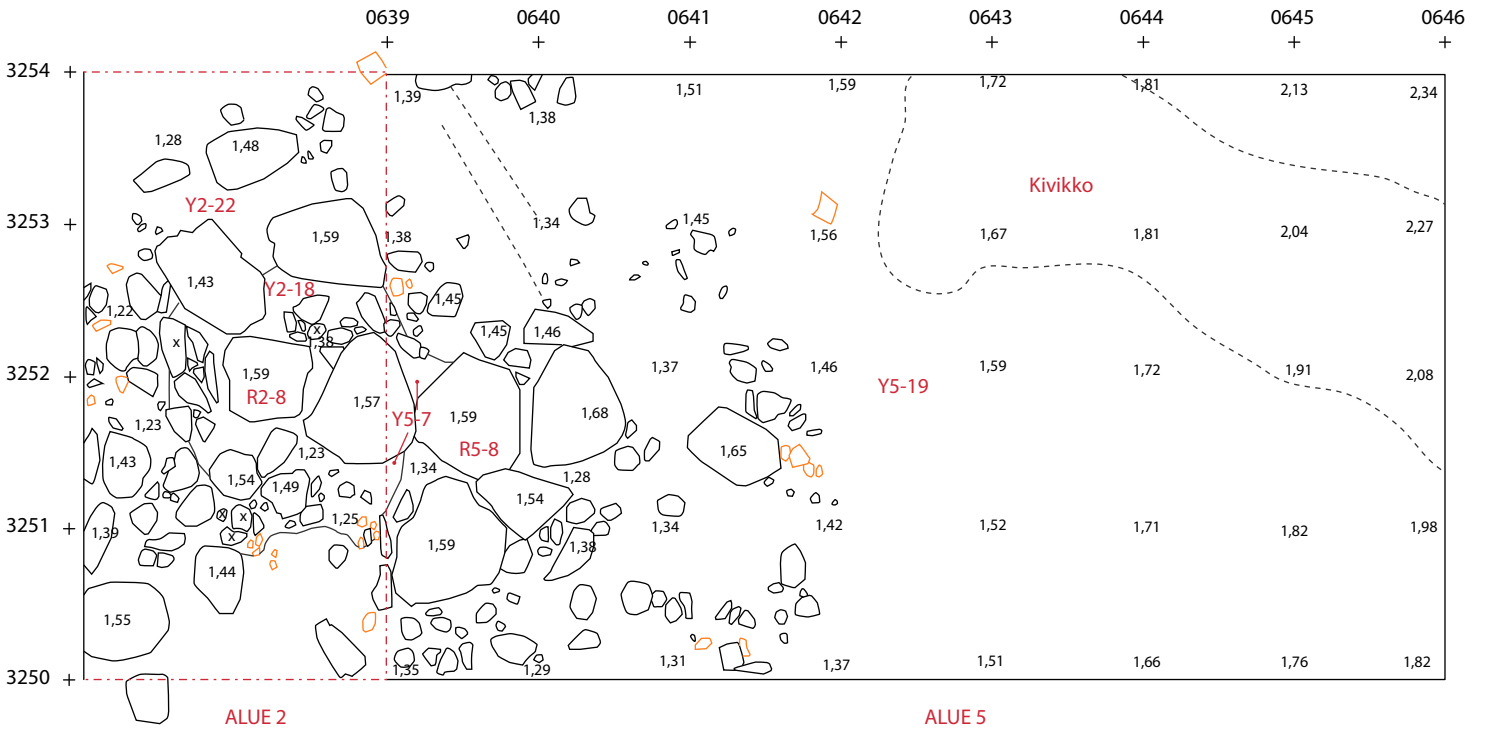



TASO 3



TASO 4



- Y5-3 Tumman ruskea, paikoin musta hyvin epähomogeeninen kerros
- Y5-5 Läikikkään ruskea savensekainen hiekka
- Y5-6 Kuiva ja irtonainen, harmaan keltainen hiekkakerros
- Y5-7 Tiilimurskan ja palaneen kiven muodostama kerros
- R5-8 Tulisijan perustus
- Y5-10 Erittäin tiivis harmaan saven kerros
- Y5-11 Tiivis ja kova, likainen savi
- Y5-12 Tiivis ja kova, vaaleanharmaa savikerros
- Y5-13 Hienon hiekan sekainen savikerros
- Y5-14 Tumman ruskea, nokinen ja pehmeä, irtonainen hiekkamaa
- Ku5-15 Rakenteeseen R5-8 liittyvä kuoppa
- Y5-16 Ojan täytteenä oleva savi
- Y5-17 Harmaa, tiivis ja kostean savi
- Y5-18 Harmaa savi, johon upotettu kiviä
- Y5-19 Pinnaltaan likainen liejusavikerros, sama kuin Y2-22
- Ku5-20 Ojakaivanto



| | |
|---|--|
| <p>RAASEPORI Slottsmalmen G. Haggren & T. Knuutinen 2015</p> | <p>TASOKARTTA Alue 5 Taso 3 ja 4 MK 1:50</p> |
| <p>Mittausdokumentaatio: Piirt. T. Knuutinen, E. Terävä Puht. piirt. M. Holappa</p> | <p>Länsi-Uudenmaan maakuntamuseo, Raasepori</p> |
| <p>Kartta 3</p> | |