

Lahti Torikatu, Lahden kylä
Kaivauskertomus
9.9.–15.10.2015



2016

Eetu Sorvali

Lahden kaupunginmuseo/Päijät-Hämeen maakuntamuseo

Tiivistelmä

Lahden keskustassa Torikadulle asennettavan lämmitysputkiston ja muiden parannustöiden vuoksi Torikadulla tehtiin arkeologinen pelastuskaivaus ja konekaivun valvonta. Kaivauksen kohteena oli historiallisen ajan Lahden kylä, josta vanhimmat maininnat ovat vuodelta 1445. Kylätonttia on kaivettu aiemmin vuosina 1997, 1998, 2012 ja laajimmin vuonna 2013, jolloin lähes koko säilyneen kylän alue tutkittiin. Kaivauksen ja valvonnan toteutti Lahden kaupunginmuseo 9.9.–15.10.2015.

Tutkimusalue sijoittui Lahden Torikaivauksen 2013 jatkoksi Torikaivausten alueiden 2 ja 5 itäpuolelle. Torikadulla tutkitun alueen laajuudeksi tuli 438 m². Torikadun tutkimusalue nimettiin alueeksi 6 jatkoksi vuoden 2013 Torikaivaukselle. Kaivauksella käytettiin myös samaa yksikkökaivausperiaatetta ja tietokantaa kuin Torikaivauksella 2013.

Kaivausten merkittävimmät löytyneet rakenteet olivat kaksi kellarin jäännöstä, joista suuremmassa oli valettu betonilattia ja tiilimuuratut sisäseinät. Kellari ajoittuu todennäköisesti 1870-luvulle. Kellari sijoittui jatkoksi Lahden Torikaivauksessa 2013 löytyneelle Mäkelän kaupan rakennukselle.

Muut löytyneet rakenteet olivat huonommin säilyneitä rakennusten perustusten ja mahdollisesti lattioiden jäännöksiä. Mitään rakennetta ei voitu varmasti ajoittaa 1800-lukua vanhemmaksi.

Löytöaineisto oli kauttaaltaan varsin nuorta ja se voitiin liittää Lahden kylän viimeiseen vaiheeseen ennen vuoden 1877 paloa tai välittömästi tätä seuraaviin vaiheisiin. Valtaosa löydöistä luokiteltiin poistettaviksi.

Torikadun alle jäi edelleen häiriintymättömiä kulttuurikerroksia, nyt tutkitun alueen ulkopuolelle. Havaintojen perusteella kulttuurikerrokset ulottuvat lännessä aivan Lahden Toriparkin perustuskaivannon reunaan ja idässä Torikadun kiinteistöjen kivijalkojen viereen.

Sisällysluettelo

Arkisto- ja rekisteritiedot	2
Lähestymiskartta ja peruskarttaote	4
1. Johdanto	5
2. Lahden kylän historia	6
3. Tutkimuskohde ja tutkimushistoria	8
3.1. Kohde ja ympäristö	8
3.2. Tutkimushistoria	8
4. Tutkimusmenetelmät	10
4.1. Mittaukset	10
4.2. Kaivausmenetelmät	10
5. Havainnot	11
5.1. Yleiset havainnot	11
5.2. Ryhmät	11
5.3. Muut rakenteet ja ilmiöt	19
6. Löydöt	20
6.1. Löytöjen talteenotto ja käsittely kentällä	20
6.2. Löytöjen käsittely jälkityövaiheessa	20
6.3. Luettelointi	21
6.4. Löytöjen talteenotto- ja poistopäätökset	21
6.5. Löytöaineisto	22
7. Yhteenveto ja jatkotoimet	24
Lähdeluettelo	25
Luettelo mustavalkonegatiiveista	26
Luettelo digitaalikuvista	28
Karttaluettelo	37

Liitteet

- Liite 1. Kartat 1–47
- Liite 2. Yksikköliite
- Liite 3. Luettelo poistetuista löydöistä
- Liite 4. Lahden Torikatu 2015 osteologinen analyysi.

Löytöluettelo

Arkisto- ja rekisteritiedot

Kohteen nimi:	Lahden Torikatu, Lahden kylä
Ajoitus ja muinaisjäännöstyyppi:	historiallisen ajan kylä
Rauhoitusluokka:	II
Muinaisjäännösrekisteritunnus:	1000020350
Tutkimuslupa:	Museovirasto, pvm 13.7.2015, diariontinumero MV/96/05.04.01.02/2015
Tutkimuksen laji:	pelastuskaivaus
Kenttätyöaika:	9.9.–15.10.2015
Tutkitun alueen laajuus:	438 m ²
Tutkimuksen tilaaja:	Lahden kaupunki, Tekninen ja ympäristötoimiala
Tutkimusten rahoittaja:	Lahden kaupunki, Tekninen ja ympäristötoimiala
Peruskarttalehti:	L4422H, 311103 Lahti
Kaupunki, kaupunginosa:	Lahti, Keski-Lahti
Tonttien rekisterinumero:	398-1-9902-1, 398-1-9902-6
Maanomistaja:	Lahden kaupunki
ETRS89-GK26FIN-koordinaatit:	P = 6763661–6763749 I = 26481450–26481515 Z = 97,4–101,5 m mpy (N2000)
ETRS-TM35FIN-koordinaatit:	N = 6761652–6761739 E = 427346–427413
Yhtenäiskoordinaatit (YKJ)	p = 6764489–6764576 i = 3427487–3427553
Tutkimuksen johtaja:	FM Eetu Sorvali
Tutkimuslaitos:	Lahden kaupunginmuseo/Päijät-Hämeen maakuntamuseo
Aiemmat tutkimukset:	Kaivaus: 1997 Poutiainen & Uotila (1998) Kaivaus: 1998 Poutiainen & Anttila (1998) Tarkastus: 2003 Malinen (2003) Valvonta: 2011 Nyman & Takala (2011) Koekaivaus: 2012 Raninen (2012) Kaivaus: 2013 Seppänen (raportti ei valmis tätä kirjoittaessa)
Tutkimuskertomuksen säilytyspaikka:	Lahden kaupunginmuseon arkisto, Museoviraston keskusarkisto (kopio)
Esinelöydöt:	LHME2015014: 1–6
Löytöjen säilytyspaikka:	Lahden kaupunginmuseo (Museovirasto, pvm 12.2.2016, diariontinumero MV/6/07.06.02/2015)
Aikaisemmat löydöt:	1997: KM 97092: 1–381 1998: KM 98057: 1–50 2013: LHME2014001: 1–2108

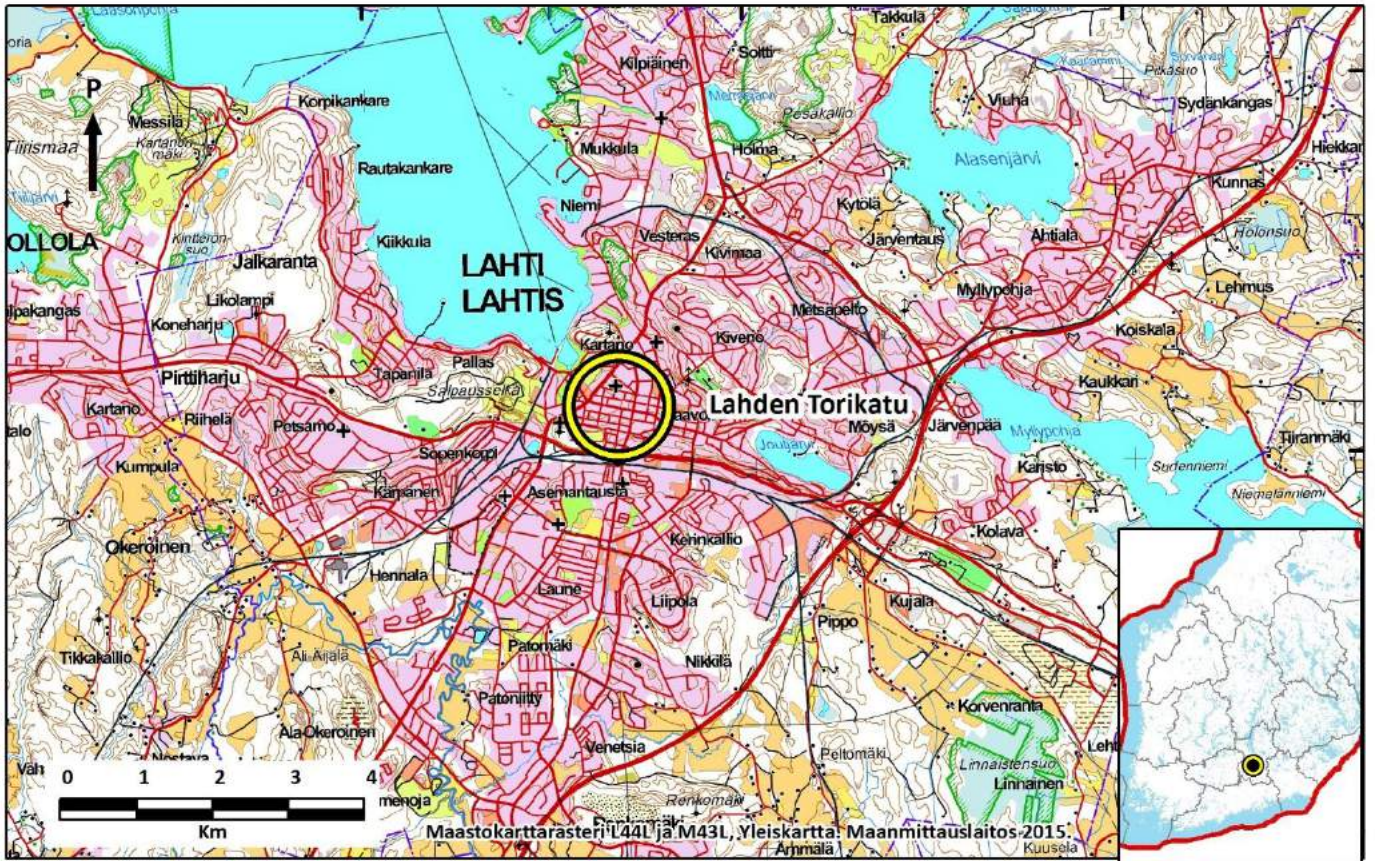
Mustavalkonegatiivien pää- ja alanumerot:	KUVKUVN2015003: 1–58
Mustavalkonegatiivien säilytyspaikka:	Lahden kaupunginmuseo, kuva-arkisto.
Digitaalisten kuvien pää- ja alanumerot:	DIGMAV2015002:1–159
Digitaalisten kuvien säilytyspaikka:	Lahden kaupunginmuseo, kuva-arkisto
Kartat:	47 kpl

Lähestymiskartta

28370000

28375000

28380000



6770000

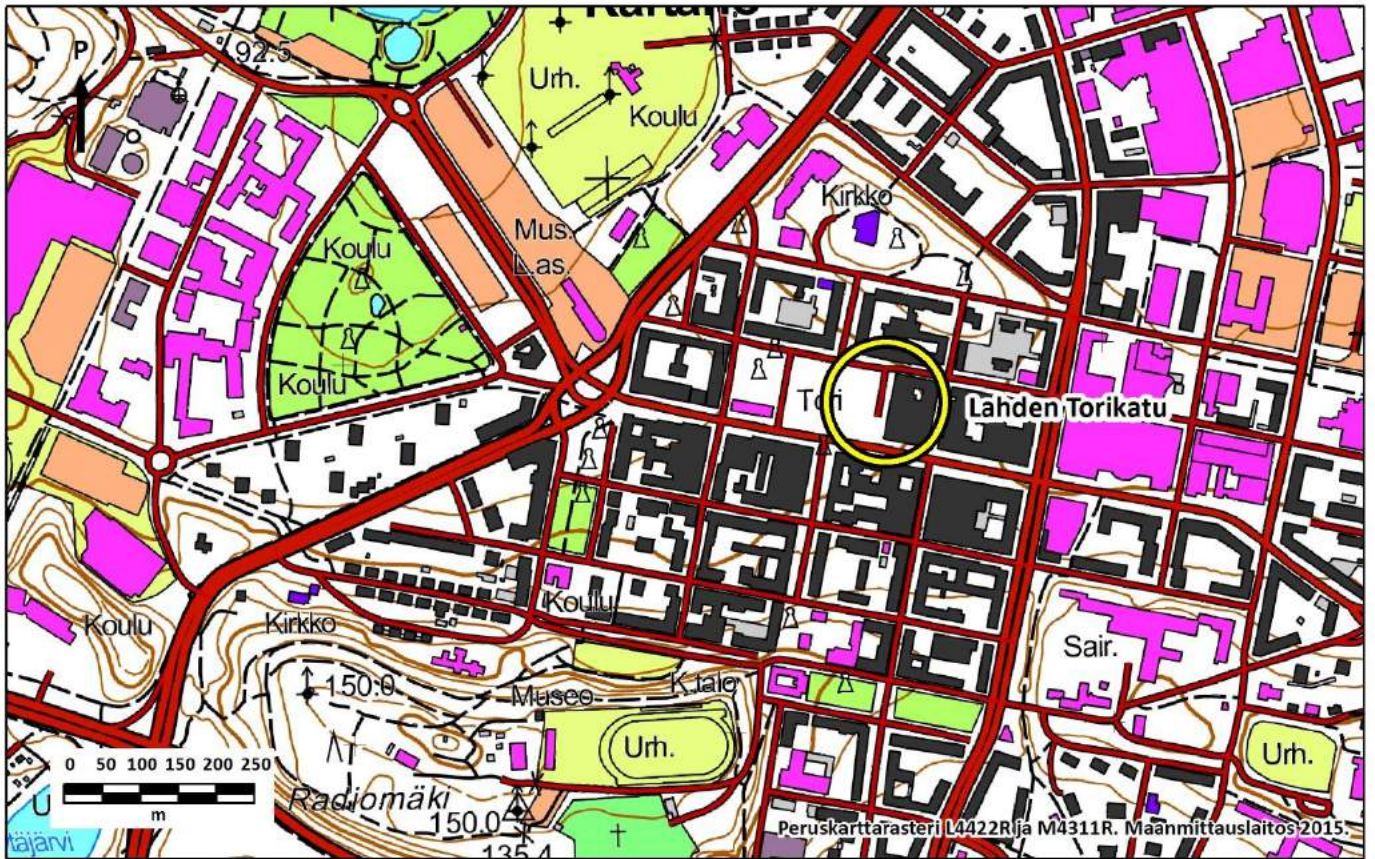
6765000

6760000

28372500

28373000

28373500



6766000

6765500

1. Johdanto

Lahden kaupungin Tekninen ja ympäristötoimiala toteutti syksyllä 2015 Lahden Torikadulla pintamateriaalin muutoksen asfaltista kiveykseen sekä rakensi kadun alle lämmitysputkiston ja hulevesikaivoja. Kaupunginmuseo totesi 9.7.2015 kirjeessään toimialalle, että rakentaminen edellyttää arkeologista tutkimusta paikalla ennen rakennustöiden aloittamista.

Tutkimuksen kohteena oli historiallisen ajan Lahden kylä, josta vanhimmat maininnat ovat vuodelta 1445. Kylätonttia on kaivettu aiemmin vuosina 1997, 1998, 2012 ja laajimmin vuonna 2013, jolloin lähes koko säilyneen kylän alue tutkittiin. Pelastuskaivauksen ja valvonnan toteutti Lahden kaupunginmuseo 9.9.–15.10.2015. Työn tilasi Lahden kaupungin tekninen ja ympäristötoimiala, pääurakoitsijana työmaalla oli LSKT oy. Kaivaustenjohtajana toimi FM Eetu Sorvali, tutkijoina FM Toni Kesti, HuK Päivi Repo ja kaivajana Tuomas Takala. Projektipäällikkönä oli Lahden kaupunginmuseon tutkimuspäällikkö dosentti Hannu Takala. Lahden kaupunginmuseo sai tutkimusluvan Museovirastolta 13.7.2015 (diar. MV/96/05.04.01.02/2015).

Tutkimusalue sijoittui Lahden Torikaivauksen 2013 Torikaivausten alueiden 2 ja 5 itäpuolelle, osin suoraan kiinni näiden alueiden itäreunaan (kts. Kartta 1). Torikadulla tutkitun alueen laajuudeksi tuli 438 m². Torikadun tutkimusalue nimettiin alueeksi 6 jatkoksi vuoden 2013 Torikaivaukselle. Kaivauksella käytettiin myös samaa yksikkökaivausperiaatetta ja tietokantaa kuin Torikaivauksella 2013.

Eetu Sorvali

Lahdessa 24.2.2016

2. Lahden kylän historia

Luku 2. Lahden kylän historia on lainaus Päivi Revon (2015: 8–11) pro gradu -työstä.

Lahden kylä on sijainnut kauppasuhteiden kannalta edullisessa risteyskohdassa. Sen kautta kulkee Turun-Hämeenlinnan tien jatkona ns. Ylinen Viipurintie. Lahden kylä osuu juuri matkan puoliväliin Turun ja Viipurin välillä. Toisaalta kylän kautta pääsi myös Savoan ja kohti rannikkoa Porvooseen sekä maanteitse että vesitse. Vesistöt ovat toimineet sekä talvi- että kesäteinä, Porvoonjokea pitkin kuljettiin rannikolle ja Päijänteen jäitä myöten Asikkalan ja Sysmän kautta Savoan. Nämä kulkureitit ovat olleet käytössä jo pitkään, ne mainitaan kirjallisissa lähteissä jo keskiajalla (Nieminen 1920: 25–29). J.F. Bouchtin mukaan 1700-luvulla hollolalaiset pitivät yllä kauppayhteyksiä Turkuun, Helsinkiin, Porvooseen ja Jyrängön kauppalaan myydäkseen näissä paikoissa omia tuotteitaan. Hämeen läänin maaherra Stichaeus taas v. 1833 kertoo, että Hämeen rahvas myi tuotteensa merikaupungeissa, joista se osti vuoden tarpeensa suolaa ja rautaa, ylellisyystuotteet taas ostettiin Hämeenlinnan, Tampereen, Anianpellon ja Heinolan markkinoilta (Kuusi 1935: 166–167). Lahden kautta kulkeva kauppaliikenne oli tiuhaa ja suuntautui monelle taholle.

Lahden edullinen sijainti vesistöjen varrella on houkuttellut asukkaita jo kivikaudella. Lahden Ristolan kivikautinen asuinpaikka on edelleen yksi vanhimmista Suomessa tunnetuista asuinpaikoista (Takala, H. 2004: 175). Ensimmäinen kirjallinen maininta Lahden kylästä asiakirjoissa on vuodelta 1445 (Kuusi 1935: 52). Kirjallisten tietojen mukaan Lahden kylässä oli 1500-luvulla 23 taloa, tämän jälkeen niitä jaettiin ja toisaalta yhdistettiin toisiinsa. Vuodelta 1634 tunnetaan nimeltä 20 kylän taloa ja nämä säilyivät pääosin samoina paloon 1877 saakka. Nämä vanhastaan tunnetut talot olivat Pekkala, Paavola, Rekola, Juhakkala, Juustila, Mäkelä, Kittelä, Huovila, Saksala, Marola, Hennala, Savola, Sipilä, Seppälä, Kartano, Leikola, Hörölä, Nikkilä, Anttila ja Helkala. Lahden kylä oli jo keskiajalta saakka Hollolan pitäjän suurimpia, samaa kokoluokkaa olivat vain Okeroisten ja Uskilan kylät. Lahden kylän taloista 1600-luvulla kolme, nimittäin Kartano, Sipilä ja Leikola, oli ratsutiloja (Kuusi 1935: 172–190). Lahden torikaivausten 2013 tutkimusalueeseen kuului osia Juhakkalan, Juustilan, Pekkalan, Marolan, Hennalan ja Leikkalan tiloista. Talojen määrä lisääntyi tiloja jakamalla, niin että tiloja ja torppia oli Lahden kylässä v. 1800 jo yhteensä 44 ja asukkaita 420 ja jo tällöin markkinoistaan tunnettu Lahti kilpaili asemaltaan Hollolan kirkonseudun kanssa pitäjän voimakkaimpana keskuksena (Kuusi II 1935: 93–95). Vuoteen 1875 mennessä väen määrä Lahden kylässä oli lisääntynyt jo noin 600 henkeen ja asuinolot olivat käyneet sietämättömän ahtaiksi, kun uusia taloja ei enää tässä vaiheessa rakennettu (Nieminen 1920: 141–142). Kuvassa 1 Lahden kylän keskusta on sovitettu vuoden 1972 Lahden keskustan osayleiskaavaan (Teknillinen virasto, asemakaavaosasto 1972; Jernström 1870). Kylän tihein asutus sijaitsi torin etelälaitaa sivuavan Ylisen Viipurintien varrella ja torialueen paikkeilla.

Lahteen oli valtiopäivien luvalla perustettu vuosimarkkinat jo v. 1672 (Nieminen 1920: 38). Uusi vaihe Lahden kylän kasvun kannalta alkoi 1800-luvun puolivälin jälkeen, kun liikenneyhteyksiä sisämaasta rannikolle päätettiin ryhtyä parantamaan ja kauppaa koskevat määräykset lievenivät. Kasvun nopeutumisen yhtenä lähtöpisteenä voi pitää maakaupan vapautumista vuonna 1859, jolloin ensimmäiset kauppiat perustivat liikkeensä Lahden kylään. Samaan aikaan keskusteltiin sekä kanava- että ratayhteydestä rannikolle. Höyrylaivaliikenteelle rakennettiin satama Anianpeltoon Lahden kylän lähetyville ja vakituinen höyrylaivaliikenne Päijänteen vesistöillä aloitettiin 1850-luvulla. Rata Riihimäen, Lahden ja Viipurin kautta Pietariin rakennettiin vaikeissa oloissa suuresta nälkävuodesta 1868 alkaen ja avattiin liikenteelle Riihimäki-Lahti -välillä vuoden 1869 syksyllä ja jatkoyhteys Pietariin saakka vuonna 1870, vuonna 1871 taas avattiin Vesijärven kanava (Nieminen 1920: 109–113, 118–130; Kuusi 1935: 165–166). Ratatyömaalle hakeutui suuri joukko maattomia työläisiä perheineen, suuri osa näistä nimenomaan Hollolan ja Lahden seuduille.

Ratatyöläisille jouduttiin tekemään radan varteen tilapäisiä hautausmaita ja sairaansijoja, minkä lisäksi ankarasta ajasta jäi Hollolan kunnan huollettaviksi noin 400 orpolasta. Tästä sai alkunsa myös Hollolan sosiaalitoimen kehitys, kun pakon edessä jouduttiin perustamaan sekä sairaanhoitopaikkoja että lastenkoteja (Hassinen 2006: 6). Liikenneyhteyksien parantumisesta taas alkoi Lahden kylän nopea kasvu. Se veti myös puoleensa alkavaa teollisuutta, kauppiaita ja käsityöläisiä. Vuosien 1868–1878 aikana Lahteen muutti yhteensä 21 kauppiasta, 35 käsityöläistä ja kolme ravintolanpitäjää (Nieminen 1920: 137).

Lahden kylän merkitystä kuvaa se, että jo vuosien 1746–47 valtiopäivillä Lahtea ehdotettiin kaupungiksi. Tämä hanke ei tällöin edennyt, mutta asia otettiin toistuvasti esiin mm. valtiopäivillä vuosina 1752 ja 1765. Samoihin aikoihin Lahtea esitettiin puolustuslinnoituksen paikaksi, mutta tämäkään hanke ei toteutunut. (Nieminen 1920: 45, 51–53, 57–60).



Kuva 1: komissiomaanmittari Jernströmin v. 1870 laatima Lahden kylän kartta sovitettuna Lahden keskustan osayleiskaavaan v. 1972 mittauksen mukaan.

Uudestaan kaupunkihanke otettiin esiin rautatien rakentamisen jälkeen 1870, tällöin asiaa jo pidettiin selvänä ja kaupungin perustamiseksi käytiin alueen talollisten ja viranomaisten välillä useita neuvotteluja. Asiat eivät kuitenkaan edenneet, ennen kuin lähes koko Lahden kylän keskusta hävisi 19.6.1877 tulipalossa. Jo seuraavana päivänä Hämeenlinnan kuvernööri saapui palopaikalle ja hän ehdotti maan lunastamista kylän alueelta kaupungin perustamiseksi. Muutamaa päivää myöhemmin hän tarkensi ehdotustaan ja sanoi tarkoittaneensa kauppalan perustamista. Näin Lahti sai kauppalan oikeudet keisarillisella reskriptillä 10.10.1877 (Nieminen 1920: 144–148, 151–153). Tästä alkoivat kauppalan perustamisen käytännön toimet, kuten tonttien pakkolunastus, vanhojen kylän aikaisten rakennusten pois kuljetus, uusien tonttien ja katujen mittaus, paalutus ja tasoitustyöt sekä kauppalan uusien tonttien huutokauppa ja rakentaminen.

3. Tutkimuskohde ja tutkimushistoria

3.1. Kohde ja ympäristö

Tutkimuskohteena oli osa historiallisen ajan Lahden kylästä, joka on säilynyt osittain nykyisen Lahden kaupungin torin alueella, aivan kaupungin keskustassa. Lahden Torikatuun nähden varsinainen torialue sijaitsee kadun länsipuolella. Kadun itäreunassa ovat entiset Kansallis-Osake-Pankin ja Suomen Pankin toimitalot ja Lahden kauppahalli. Torikatu päättyy pohjoisessa Vapaudenkatuun ja etelässä Aleksanterinkatuun. Vaikka kohde itsessään on historiallisen ajan kylä, kaivausolosuhteet vastaavat kaupunkikaivausta.

Tutkimuskohteen maaperä oli luontaisesti savea tai silttiä. Paikoin niin sanotun ”pohjasaven” alta tuli vastaan myös karkeata kivistä hiekkaa tai moreenia. Sama ilmiö oli havaittu jo vuoden 2013 Torikaivauksilla, jolloin parkkihallin perustuskaivannon seinissä näkyi miten saven alla oleva karkea aines muodosti kumpuja, jotka nousivat paikoin lähelle nykyistä maanpintaa. Joidenkin yksiköiden ja ryhmien pohjat olivat tässä moreenimaassa sekä Torikaivauksella 2013 että Torikadun kaivauksilla.

3.2. Tutkimushistoria

Luku 3.2. *Tutkimushistoria* on muokattu lainaus Päivi Revon (2015: 11–13) pro gradu -työstä.

Torialueen etelälaitaa tutkittiin arkeologisesti ensimmäisen kerran vuosina 1997–98. Tällöin Lahden kauppatorilla suoritettiin kunnostus- ja pohjustustöitä, joiden takia alueella tehtiin pelastuskaivaukset syksyn 1997 ja kevään 1998 aikana. Arkeologinen kaivaustyö keskittyi torin etelälaitaan, Aleksanterinkadun puoleiselle alueelle. Kaivauksen yhtenä tavoitteena oli tuolloin löytää Ylinen Viipurintie ja paljastaa sen varrella sijainneiden rakennusten jäännöksiä, toisaalta selvittää, oliko torialueella jälkiä paloa 1877 edeltävästä asutuksesta ja toiminnasta. Kaivausalue oli karkeasti L-kirjaimen muotoinen, Aleksanterinkadun suunnalla 55 m pitkä ja Marolankadun puoleisessa päässä sen leveys oli 45 m, muutoin n. 30 metriä. Yhteensä tutkitun alueen pinta-ala oli n. 2600 neliometriä. Kaivauksien aikana löytyi yli 80 rakennetta, joista pääosa oli erilaisia paalunsijoja ja liesikiveyksiä sekä rakennusten perustuksia ja kellareita. Ylisestä Viipurintiestä paljastettiin kaistale. Yksittäisistä löydöistä eniten huomiota herättivät hevosen luuranko ja ruuhi, jonka ajoitus osui 1500–1600 -luvulle. (Poutiainen ja Uotila 1998: 1–11, 81–83)

Lahden torialueen tutkiminen tuli uudelleen ajankohtaiseksi, kun Lahdessa päätettiin pysäköintilaitoksen rakentamisesta Kauppatorin alle. Tätä varten Alatorin alueella tehtiin arkeologinen koekaivaus syksyn 2012 aikana. Tällöin Alatorin alueelle tehtiin viisi koekuoppaa, joiden yhteispinta-ala oli 35 neliometriä ja jotka sijoituivat n. 2550 neliometrin laajuiselle tutkimusalueelle. Tarkoituksena oli selvittää, sijaitsiko Alatorin alueella sellaisia muinaisjäännöksiä, että niiden laajempi tutkimus olisi tarpeen. Koekuopissa oli enimmäkseen vuoden 1995 puistoalueen kunnostukseen liittyviä moderneja täyttömaakerroksia, mutta koekuopan 4 kaakkoisprofiilissa havaittiin pohjimmaisena tumma likamaakerros, jonka päällä oli puhtaan saven linssi ennen toista likamaakerrosta. Koekuoppa 4 sijaitti Marolankadulle vievällä puistokäytävällä. Koekuopan 5 pohjalla taas oli runsaslöytöinen ojanne, joka tulkittiin Hennalan ja Marolan tilojen rajajoksi. (Raninen 2012: 12–26)

Arkeologiseen tutkimukseen Lahden kauppatorilla ryhdyttiin vuoden 2013 toukokuussa. Samassa yhteydessä tutkittiin myös suuri osa Alatoria, sillä parkkihalliin johtava ajoluiska lohkaisi siitä suurimman osan ja Alatorilla oli vaihdettavaksi määrättyjä pilaantuneita maakerroksia. Kaivaukset olivat siihen mennessä pinta-alallisesti Suomen laajimmat, koko tutkimusalue oli n. 1,2 hehtaaria ja se kattoi noin 2/3 koko torialueesta (kts. kartta

1 ja kuva 2). Torikaivauksen 2013 kenttätyöt tehtiin puolessa vuodessa (20.5.–15.11.2013). Arkeologisesti tutkittujen alueiden paksuus vaihteli yleisesti n. puolen metrin ja metrin välillä, mutta syvimmillään tutkimus ulottui kaivojen kohdalla noin yhdeksään metriin saakka toripinnasta lukien. (Seppänen 2015: 32–33)

Esiin tulleet rakenteet kuuluivat pääosin paloa 1877 edeltävään kylävaiheeseen, mutta vanhimmat rahalöydöt ajoittuivat 1500-luvulle. Löydetyt rakenteet kuuluivat Lahden kylän taloihin, talojen kellareihin ja ulkorakennuksiin, mutta alueelta löydettiin myös huomattavan monta kaivoa ja kaivon teelmää. Kaivausten aikana tutkittiin myös alueen etelälaidassa kulkevaa Viipurintietä ja sen varrelta löytyneitä rakennuksia. Erityisen mielenkiintoinen rakenne- ja löytökokonaisuus oli Viipurintien varrelta löytynyt kaupparakennus, joka löytyi paikalleen palaneena. Erityisesti sen varastohuone sisälsi huomattavan määrän keramiikkaa ja muuta esineellistä löytöaineistoa (Seppänen 2015: 34–35). Tärkeä tulos oli myös Viipurintien ajoitus, tien vanhimmat käyttökerrokset ajoittuivat 1200-luvun puolelle.



Kuva 2: Kaivausaikainen näkymä torille 2013. Kuva Lahden kaupunginmuseo, Piritta Häkälä.

Koko Lahden torikaivausten 2013 löytöaineisto on kirjattu tätä tarkoitusta varten muokattuun Access-tietokantaan. Musketti-tietokantaan kirjattiin vain ne noin 2000 esinettä, jotka valittiin konservoitaviksi ja säilytettäväksi museon kokoelmissa. Valtaosa löytömassasta on ajallisesti suhteellisen nuorta, sillä se ajoittuu 1800-luvun jälkimmäiselle puoliskolle. Lahden torikaivausten Access-tietokannan löytöluettelo käsittää noin 61 000 erikseen kirjattua löytöä, mutta tosiasiaassa yksittäisten löytöjen kappalemäärää on vaikea arvioida. Valtaosa eli noin 1200 kilogrammaa Access-tietokantaan kirjatusta löytömassasta oli tarkoitus poistaa löytötietojen kirjaamisen ja valokuvadokumentoinnin jälkeen, noin 200 kilogrammaa päätyi museoitavien esineiden joukkoon.

4. Tutkimusmenetelmät

4.1. Mittaukset

Mittauksissa käytettiin ETRS-GK26FIN-koordinaattijärjestelmää, kartat on esitetty myös tässä koordinaatistossa. Korkeusjärjestelmä mittauksissa ja kartoissa on N2000. Mittaukset tehtiin kokonaan Topcon QS -takymetrillä. Kiintopisteinä käytettiin Lahden seudun kuntatekniikan työmaalle RTK-GPS:llä mittaamia väliaikaisia kiintopisteitä, jotka oli merkitty prismatarroilla läheisiin valopylväisiin. Mittausten ulkoinen tarkkuus on noin 1 mm, sisäinen tarkkuus noin 1 cm. Sisäisen tarkkuuden suurin epävarmuustekijä on prisma-auvan pitäjän tarkkuus. Mittauksista vastasivat pääasiassa Toni Kesti, Eetu Sorvali ja Tuomas Takala. Kaivauskarttojen (liite 1) legendassa yksiköt ovat pääasiassa stratigrafisessa järjestyksessä, leikkauksia lukuun ottamatta.

4.2. Kaivausmenetelmät

Torikadun kaivauksilla arkeologien käytössä oli koko ajan yksi 15 tonnin Doosan DX140W pyöräkaivinkone (kts. kuva 3). Kaivinkoneella kaivettiin lähes kaikki modernit ilmiöt mutta myös muita laajoja tai paksuja maakerroksia. Kaikki kaivetut yksiköt viimeisteltiin käsin kaivamalla, lukuun ottamatta joitain moderneja maayksiköitä. Kokonaan kaivauslastoilla ja lapioilla kaivettiin rakenteisiin liittyvät yksiköt sekä yksittäiset pienialaiset yksiköt.



Kuva 3. Torikadun eteläpää. Kellari 6A1 oli juuri kuvassa kaivettavan kohdan alla. Etelästä. Kuva Toni Kesti. DIGMAV2015002:2.

Koneellinen kaivutyö onnistui hyvin taitavan ja kokeneen kaivinkoneenkuljettajan ansiosta. Ennen kunkin yksikön kaivamista varmistettiin, että konetta valvova arkeologi ja koneellisen työn suorittava kaivuri olivat yksimielisiä kaivettavan alueen rajoista ja oletetusta syvyydestä, samoin kuin seulottavaksi otettavan maan määrästä. Kenttätöiden aikana konekaivun valvonnasta vastasivat Päivi Repo, Eetu Sorvali ja Toni Kesti.

Käytännössä kaivinkoneenkuljettaja seurasi seulonnan etenemistä kaivutyön aikana ja antoi seulojille lisää maata seulottavaksi kaivamastaan yksiköstä. Kaikkea koneellisesti kaivettua maata ei seulottu, vaan seulonta tapahtui näytteenomaisesti ja oli suhteessa kaivettavan maayksikön kokoon. Kaivauslastalla ja lapiolla kaivettuja yksiköitä ei seulottu systemaattisesti, vaan löydöt kerättiin. Löytöjen seulonnan kentällä tekivät pääosin Toni Kesti ja Tuomas Takala.

5. Havainnot

5.1. Yleiset havainnot

Kaivausten merkittävimmät löytyneet rakenteet olivat kaksi kellarin jäännöstä. Kellareista suurempi oli noin 50 m² laaja, Torikadun eteläpäässä sijainnut kokonaisuus. Tässä kellarissa oli valettu betonilattia ja tiilimuuratut sisäseinät. Kellari ajoittuu todennäköisesti 1870-luvulle. Kellari sijoittui jatkoksi Lahden Torikaivauksessa 2013 löytyneelle Mäkelän kaupan rakennukselle. Kellarin lattian poikki oli vedetty betoninen viemäri 1980-luvulla.

Toinen kellari löytyi Lahden kauppahallin oven edustalta. Tämä kellari oli pieni, noin 4 m² laaja ja kivistä kylmämuurattu ja maalattiainen. Tätäkin kellaria on löytöjen perusteella käytetty vielä 1800-luvulla, kellarin rakentamisajankohdasta ei kuitenkaan saatu varmuutta. Tämän kellarin pohjoisseinän oli tuhonnut myös moderni putkikaivanto.

Muut löytyneet rakenteet olivat huonommin säilyneitä rakennusten perustusten ja mahdollisesti lattioiden jäännöksiä. Mitään rakennetta ei voitu varmasti ajoittaa 1800-lukua vanhemmaksi.

5.2. Ryhmät

Ryhmä 6A1: Kellari

Ryhmä 6A1 on laaja kellari, jossa oli betonoitu lattia. Kellari ajoittuu todennäköisesti 1870-luvulle (kts. kuvat 4–6 ja kartat 4–11).

Ryhmä muodostui kellarihuoneen kivi- ja tiiliseinistä (6A1:1), betonilattiasta ja sen alapuolisista ilmiöistä (6A1:2) sekä kellarin purkuvaiheen täyttökerroksista (6A1:3). Ryhmä sijaitsi Torikadun eteläpäässä, ja ryhmä oli kaiken kaikkiaan noin 50 neliometriä laaja. Ryhmä erottui selvästi ympäröivästä pohjamaasta (M6001 ja M6028) tummana alueena. Siitä, mitä kellarissa on säilytetty, ei saatu varmuutta. Kaikki kellarin maanpäälliset rakenteet tai mahdollisesti kellarin päällä ollut rakennus ovat tuhoutuneet täysin myöhemmän maankäytön seurauksena. Kellari sijoittuu Torikaivauksen 2013 ryhmän 5A1 jatkoksi, tämän itäpuolelle (kts. kartta 2). Kellarin lähes kaikkia yksiköitä leikkasi diagonaalisesti vuonna 1988 kaivettu putkikaivanto L6014. Ryhmän ajoitus perustuu löytöaineistoon ja stratigrafiaan sekä kartta-aineistoon.

Alaryhmään 6A1:1 kuuluvat kellarin kiviset seinänperustukset R6016, R6030 ja R6031 sekä kellarin perustuskaivanto L6024 (kts. kuvat 5 ja 6 sekä kartat 7–9). Näistä parhaiten oli säilynyt itäseinän perustus R6016, kun taas R6030:n ja R6031:n kivet olivat suurelta osin pois omilta paikoiltaan. Kellarin eteläseinän ja pohjoisseinän kiviperustukset olivat lähes kokonaan tuhoutuneet, näistä oli jäljellä vain R6031:n kivet kellarin perustuskaivannon L6024 kaakkoisnurkassa. Kellarin sisäseinät olivat laastimuurattuja tiiliseiniä R6023, R6025 ja R6040. Kaikista seinistä oli jäljellä korkeintaan kolme päällekkäistä tiilikertaa. Kaikki seinät ovat olleet kahden pitkittäisen tiilikerran paksuisia, vain R6023:ssa havaittiin kaksi sidetiiltä. Muurauksessa

käytetty laasti oli vahvaa, seiniä ei saatu purettua moskalla, vaan ne siirrettiin pois paikoiltaan kaivinkoneella. Kellarin länsiseinä jäi kaivausalueen rajan länsipuolelle.

Alaryhmään 6A1:2 kuuluu kellarin betonoitu lattia R6012 ja siihen liittyvät ilmiöt L6026 ja L6027 sekä lattian alaiset ilmiöt L6032, M6033, M6034, R6035, L6036 ja M6037 (kts. kuvat 4–6 sekä kartat 6–11). Alaryhmän yksiköistä huomattavin on betonilattia R6012. Lattian kokonaislaajuus on säilyneistä osista päätellen ollut pienimmillään 5,4 m x 4,4 m. Lattian länsireuna jäi kaivausalueen ulkopuolelle. Betoni on mahdollisesti valettu aikaisemman kivilattian päälle, sillä betonin pohja muistutti lähes mukulakiveystä. Muutama kivistä näkyi myös betonin pinnassa. Lattia on valettu kellarin tiiliseiniä vasten, sillä betonin reuna nousi hieman tiiliseiniä ylöspäin. Betonissa oli myös esimerkiksi kissan tassun jälkiä ja mahdollisesti kengän jälki. Lattian läpi oli hakattu kaksi todennäköistä lattiakaivoa L6026 ja L6027. Matalamman kaivon L6026 kohdalla oli maassa M6015 peltilevy. L6027:n alla oli myös mahdollinen vanhempi rakennekivi leikkauksessa (R6035, L6036, M6037) ja L6026:n itäreunasta lähti pohjoiseen kääntyvä virtaavan veden synnyttämä kapea ojanne L6032. Syvempi L6027 oli tehty pohjamoreeniin M6028 asti.

Alaryhmä 6A1:3 koostuu kellarin purkuvaiheen täyttökerroksista M6006, M6013, M6015, M6029, M6038 ja M6039 (kts. kuva 4 ja kartat 4–7). Näistä M6038 on sama kuin M6006 ja M6039 on sama kuin M6015.



Kuva 4: Kellari 6A1. Alimpana betonilattia. Päällä palon 1877 purkujätettä. Luoteesta. Kuva Toni Kesti. DIGMAV2015002:10.



Kuva 5. Kellari 6A1. Betonilattia ja tiiliseinät. Pohjoisesta. Kuva Toni Kesti. DIGMAV2015002:40.



Kuva 6. Kellari 6A1. Betonilattia sekä kivi- ja tiiliseinät. Luoteesta. Kuva Toni Kesti. DIGMAV2015002:61.

Ryhmä 6A2: Mahdolliset Ylisen Viipurintien ojat

Ryhmän 6A2 muodostivat kaksi lähes itä-länsi-suuntaista ojannetta (L6043 ja L6044) pohjamaassa (kts. kuvat 7 ja 8 sekä kartat 4 ja 5). Ryhmä ajoittuu Lahden kylän paloa 1877 vanhemmaksi.

Ojanteet olivat täyttyneet hiilen värjäämästä multaisesta siltistä (M6042). Ojanteet olivat vain hieman yli 1,5 metriä pitkät, mutta niiden vierestä oli selvästi kuorittu maata mahdollisesti torin perustamisen aikaan tai sen jälkeen. Sijaintinsa puolesta ojat voivat liittyä Yliseen Viipurintiehen. Ryhmän ajoitus perustuu stratigrafiaan.



Kuva 7 (ylhällä). Tumman maan M6042raidat pohjamaassa M6001. Lounaasta. Kuva Toni Kesti. DIGMAV2015002:86.



Kuva 8 (vasemmalla). Maan M6042 alla olleet leikkaukset L6043 ja L6044. Lounaasta. Kuva Toni Kesti. DIGMAV2015002:87.

Ryhmä 6A3: Pieni kellari

Ryhmä 6A3 on pieni maalattiainen kellari. Kellari ajoittuu vuotta 1877 vanhemmaksi (kts kuvat 9 ja 10 sekä kartat 21–28).

Ryhmä muodostui kellarihuoneen kiviseinistä (6A3:1), lattian maakerroksista (6A3:2) sekä kellarin purkuvaiheen täyttökerroksista (6A1:3). Ryhmä sijaitsi Torikadun keskivaiheilla Lahden kauppahallin edustalla. Ryhmä oli kaiken kaikkiaan noin 4,8 neliometriä laaja. Ryhmä erottui selvästi ympäröivästä pohjamaasta (M6001 ja M6028) tummana alueena. Kellarissa säilytetystä tavarasta ei saatu havaintoa. Kaikki kellarin maanpäälliset rakenteet ovat tuhoutuneet täysin myöhemmän maankäytön seurauksena. Kellarin pohjoisreunaa leikkasi putkikaivanto L6098 ja kellari länsiseinä jäi purkamattomana kaivausalueen länsireunan alle. Ryhmän ajoitus perustuu löytöaineistoon ja stratigrafiaan.

Alaryhmään 6A3:1 kuuluvat kellarin perustuskaivanto L6105, kiviset seinärakenteet R6100, R6112 ja R6115 sekä mahdollinen porraskivi R6101 (kts. kuva 10 ja kartat 22–28). Kaikki seinät olivat kylmämuurattu suurista lohkotuista kivistä, joiden väleissä oli pienempiä kiviä kiiloina. Suuret kivet oli usein asetettu pystyyn niin, että osittain säilynyt seinä koostui vain yhdestä kivikerrasta, tällöinkin seinälle tuli korkeutta noin 70 cm. Paksuutta seinissä oli niin ikään vain yksi kivikerta, seinän paksuus oli keskimäärin noin 50 cm. Pohjoisseinän kohdalla oli vain yksi kivi lattia tasossa (R6101). Tämä kivi tulkittiin mahdolliseksi porraskiveksi, mutta on myös mahdollista, että se on jäännös muuten täysin tuhoutuneesta pohjoisseinästä.

Alaryhmä 6A3:2 koostui 1877 paloa vanhemmista maakerroksista M6116, M6117, M6118 ja M6120 kellarin pohjalla sekä mahdollisesta lattiakaivon kuopasta L6123 (kts kuva 10 ja kartat 24–28). Kerrokset ovat todennäköisesti maalattiaisen kellarin käyttötasoja.

Alaryhmän 6A3:3 muodostivat kylän palon 1877 jälkeiset purkukerrokset M6102, M6103 ja M6104 (kts. kuva 9 ja kartat 21–23). Näistä M6102:sta löytyi vuoden 1865 10-penninen ja M6103:sta vuoden 1866 5-penniä.



Kuva 9. Kellari 6A3 täynnä palon 1877 purkujätettä. Koillisesta. Kuva Toni Kesti. DIGMAV2015002:125.



Kuva 10. Kellari 6A3 tyhjennettynä purkujätteestä. Koillisesta. Kuva Toni Kesti. DIGMAV2015002:127.

Ryhmä 6A4: Mahdollinen rakennuksen jäännös.

Epävarma rakennuksen jäännös, joka ajoittuu mahdollisesti vanhemmaksi kuin 1877 (kts. kuvat 11 ja 12 sekä kartat 35–45).

Ryhmä koostui mahdollisista lattian tukirakenteiden jäännöksistä (6A4:1), hiiltyneistä käyttö- tai lattiatasoista (6A4:2) ja purkuvaiheessa syntyneistä kerroksista (6A4:3). Ryhmä oli noin 5,2 neliometriä laaja ja se sijaitsi Torikadun pohjoisosassa. Laaja moderni putkikaivanto L6203 oli tuhonnut ryhmästä suurimman osan, lisäksi osa ryhmän yksiköistä jatkui kaivausalueen itäreunan ulkopuolelle. Ryhmän ajoitus perustuu stratigrafiaan.

Alaryhmään 6A4:1 kuuluivat mahdolliset lattian perustuspuiden jäännökset R6157 ja R6163, mahdolliset lattian perustuskivet R6158 sekä näihin liittyvät maakerrokset M6156, M6160, M6161 ja M6162 (kts. kuva 11 ja kartat 37–40). Kaikki rakenteet olivat varsin heikosti säilyneitä.

Alaryhmä 6A4:2 koostui mahdollisista palaneista lattiatasoista M6166 ja M6167, näiden välissä olevasta savikerroksesta M6165 sekä ylemmän hiilitason (M6166) päällä olevasta siltistä M6164 (kts. kuva 12 ja kartat 37–45) Alaryhmä on tulkittu mahdollisesti palaneiksi lattia- tai käyttötasoiksi, mutta kyseessä voi olla myös palon jälkeisiä palo- ja sammutuskerroksia.

Alaryhmän 6A4:3 muodostavat palon jälkeiset purkukerrokset M6154 ja M6155 (kts kartat 35–37).



Kuva 11. Alaryhmän 6A4:1 rakenteita. Länneestä. Kuva Toni Kesti. DIGMAV2015002:143.



Kuva 12. Alaryhmän 6A4:2 mahdollisia lattiatasoja profiilissa. Länneestä. Kuva Toni Kesti. DIGMAV2015002:144.

Ryhmä 6A5: Betoniputken asennuskuoppia.

Betoniputken asennuskuopat ajoittuvat 1900-luvulle, vanhemmiksi kuin 1988.

Ryhmään kuuluu joukko toistensa kanssa samakaltaisia leikkauksia (L6003, L6007, L6009, L6021, L6048, L6050, L6055 ja L6098), joiden pohjalla kulkee betoniputki. Leikkausten jono kulkee Torikadun suuntaisesti, kadun itäisen jalkakäytävän länsipuolella. Putki on tunneleitu leikkausten välillä. Leikkausten koko on noin 2,4 m x 1,0 m, ja putki on yli metrin syvyydessä. Leikkaukset ovat jonossa noin 1,5 metrin välein toisistaan. Leikkauksia havaittiin 8, mutta kaivamattomalla alueella niitä on todennäköisesti 8 lisää. Jono päättyy pohjoisessa Kauppahallin edustalla yhtyen itä-länsi-suuntaiseen putkilinjaan (L6098:n sisältää molempia putkilinjoja). Leikkausten täyttönä on ympäristöään vastaavaa maata, mutta sekoittuneena (M6004, M6008, M6010, M6022, M6049, M6051, M6056 ja M6099). Ryhmän ajoitus perustuu stratigrafiaan ja kartta-aineistoon.



**Kuva 13. Idästä. Kuvan oikeassa reunassa yksi ryhmän 6A5 kuopista kaivettuna. Kuva Toni Kesti.
DIGMAV2015002:99.**

Ryhmä 6A6: Kaksi paalukuoppaa.

Ryhmä koostuu kahdesta kivetystä paalukuopasta, joissa molemmissa oli lahonneet puupaalut. Ryhmä on jaettu alaryhmiin, niin että kumpikin paalukuoppa muodostaa oman alaryhmänsä. Paalukuoppien koko oli lähes sama molemmissa alaryhmissä. Ryhmä sijaitsi Torikadun keskiosassa (kts. kuva 14 ja kartat 12–20). Paalukuoppien väli oli noin 5,6 m. Ryhmän ajoitus perustuu stratigrafiaan.

Alaryhmään 6A6:1 kuuluu pohjoisemman paalukuopan leikkaus L6094, puupaalu R6071A, paalun tukikivet R6071B ja kuoppaan laitettu maa M6095.

Alaryhmään 6A6:2 kuuluu eteläisemmän paalukuopan leikkaus L6077, puupaalu R6076A, paalun tukikivet R6061B ja kuoppaan laitettu maa M6078.



Kuva 14. Ryhmän 6A6 paalukuopat korostettuna. Idästä. Kuva Toni Kesti, Lahden kaupunginmuseo. Ote kuvasta DIGMAV2015002:99.

5.3. Muut rakenteet ja ilmiöt

Muut kuin ryhmiksi määritellyt rakenteet olivat suurimmaksi osaksi hajanaisia kivialueita, yksittäisiä puita purkukerroksissa ja kivikuoppia (kts. kuva 15). Myös muutamia jätekuoppia ja palaneen maan kerroksia havaittiin Torikadun alueelta. Ryhmiin kuulumattomat rakenteet olivat yleisesti ottaen varsin huonosti säilyneitä ja tämän vuoksi myös niiden tulkinta jäi usein avoimeksi. Yhteensä ryhmiin kuulumattomia rakenteita oli vain 14.

Katso tarkemmin liitteistä 1 (Kartat) ja 2 (Yksikköliite).



Kuva 15. Torikadun keskiosaa ja hajonneita rakenteita. Idästä. Kuva Toni Kesti. DIGMAV2015002:99.

6. Löydöt

Luvun 6. *Löydöt* on kirjoittanut Päivi Repo

6.1. Löytöjen talteenotto ja käsittely kentällä

Löydöt otettiin talteen stratigrafisen yksikön tarkkuudella. Mitään löytöjä ei mitattu kentällä paikalleen, vaan yksikön on katsottu antavan riittävän tiedon löytöyhteydestä. Heti talteen otettaessa löydöt laitettiin säilytettäväksi omiin nimettyihin laatikkoihinsa ja työvaiheen salliessa välittömästi tai mahdollisimman pian myös löytölajeittain omiin minigrip-pusseihinsa. Löydöt myös esipuhdistettiin kentällä vedellä pesemällä. Kenttätöiden ajan löydöt säilytettiin kaivausalueella olleessa varastokontissa, missä lämpötila kaivausten aikana vaihteli + 0-15 asteen välillä. Löydöt siirrettiin Historiallisen museon tiloihin kahdessa erässä. Kylmäsäilytystä vaativat löydöt (orgaaniset löydöt ja rahat) samoin kuin näytteetkin siirrettiin välittömästi kuljetuksen jälkeen jääkaappiin, muut löydöt arkeologien tiloihin Historiallisen museon kellarikerrokseen.

6.2. Löytöjen käsittely jälkityövaiheessa

Jälkityövaiheessa löydöt puhdistettiin pääosin maayksiköiden ja materiaalin mukaisessa järjestyksessä, alkaen ensimmäisinä kaivetuista kerroksista ja runsaimmin löytyneistä materiaaleista. Kaikki lasi-, kaakeli-, keramiikka- ja piippulöydöt pestiin vedellä käyttäen apuna hammasharjoja ja puutikkuja. Valtaosaa metallilöydöistä (kuten rautanauloista ja oven saranaheloista ja vastaavista) sen sijaan ei puhdistettu lainkaan. Vain rahat ja kupariseosesineet huuhdeltiin kevyesti vedellä irtonaisen lian poistamiseksi, minkä jälkeen ne suljettiin minigrip-pusseihin ja siirrettiin takaisin kylmäsäilytykseen. Orgaanisia löytöjä kaivauksilta

tuli luita lukuun ottamatta erittäin niukasti. Luut pestiin kevyesti vedellä niiden kunnan niin salliessa, mutta huonokuntoisimmat luut vain puhdistettiin kuivalla hammasharjalla irtolian poistamiseksi. Ainoaa löytynyttä tekstiiliä ei tässä vaiheessa puhdistettu tai käsitelty lainkaan, vaan se jäi odottamaan mahdollista myöhempää tarkastelua. Kaksi muuta orgaanista löytöä, nahkaiset varsikengän nyörytyslistat ja puutappi, puhdistettiin vedellä pesten ja suljettiin minigrip-pusseihin kylmäsäilytystä varten.

Pesun tai muun puhdistuksen jälkeen löydöt (jääkaappilöytöjä lukuun ottamatta) saivat kuivua pöytätasolle levitettynä, kunnes ne tuntuivat kauttaaltaan kuivilta. Tämän jälkeen ne eriteltiin tarkemmin materiaaleittain ja pakattiin paperipusseihin. Luettelointia varten löydöt vielä järjestettiin pahvilaatikoihin löytölajin ja maayksikkönumeron mukaiseen järjestykseen. Tässä vaiheessa omiksi löytöryhmikseen erotettiin keramiikka, kaakeli, lasi, rauta, luu ja muu materiaali.

6.3. Luettelointi

Kaikki talteen otetut löydöt on luettelointi Lahden kaupunginmuseon kokoelmiin päänumerolle LHME2015014, Museoviraston päätöksellä (Museovirasto, pvm 12.2.2016, diariointinumero MV/6/07.06.02/2015).

Löydöt luettelointiin Lahden torikaivauksia 2013 varten luotuun Access-tietokantaan. Torikadun 2015 kaivaus kaivettiin kokonaisuudessaan alueena 6, joten löydöt saivat tietokannassa 6-alkuisen työnumeron. Kaksiosaisen työnumeron jälkimmäinen osa eli alanumero on juokseva numero, joka määräytyy luetteloinnin mukaisessa järjestyksessä. Samalle alanumerolle pyrittiin kirjaamaan samaa materiaalia olevat ja samankaltaiset löydöt. Tästä periaatteesta on poikkeuksiakin: joidenkin yksiköiden löytömäärät olivat vähäisiä ja itse löydöt niin pieniä sirpaleita, ettei löytöjen kirjaaminen erikseen olisi ollut järkevää. Jälkityövaiheessa muutama yksikkö todettiin samaksi ja yhdistettiin toisiinsa. Löytöjä sisältävistä maayksiköistä M6038 yhdistettiin yksikköön M6006 ja M6039 yhdistettiin yksikköön M6015. Löytöjen työnumeroita ei kuitenkaan muutettu, eli esim. yksikössä M6006 on edelleen löytöjä, joiden työnumerossa esiintyy siihen yhdistetyn yksikön numero.

Luettelointivaiheessa tietokantaan kirjattiin löydön työnumero, mitat, paino ja löydön sanallinen kuvaus sekä tieto löydön talteenotosta tai poistosta perusteluineen. Välittömästi tietokantaan kirjaamisen jälkeen löytö valokuvattiin. Löytöjen digitaaliset valokuvat löytyvät tietokannasta löytöjen kohdalta "dokumentit"-välilehdeltä. Löydöt kirjasi tietokantaan Päivi Repo ja valokuvasi Toni Kesti. Löytöjen kirjaaminen tietokantaan on tehty tietoisena siitä, että valtaosa löydöistä tullaan poistamaan kokoelmista kirjaamisen ja dokumentoinnin jälkeen. Tästä syystä löydöistä on pyritty antamaan sellainen määrä tietoja, että myös poistettua löytöaineistoa voisi tiettyyn rajaan saakka käyttää tutkimuksen pohjana.

Luut luettelointiin maayksiköittäin tietokantaan periaatteessa samoin kuin esinelöydötkin. Luettelointivaiheessa luut mitattiin ja punnittiin sekä kuvattiin lyhyesti sanallisesti. Luetteloinnin jälkeen myös luut kuvattiin digitaalisesti, ja kuva kunkin yksikön luulöydöistä on tietokannassa löytöjen kohdalla "dokumentit"-välilehdellä. Luuaineiston on tutkinut Anne-Mari Liira, jonka raportti on kaivauskertomuksen liitteenä 4.

6.4. Löytöjen talteenotto- ja poistopäätökset

Jo luettelointivaiheessa tehtiin alustava päätös löydön talteenotosta tai poistosta. Näiden päätösten perusteet noudattivat Torikaivauksilla 2013 käyttöön otettuja periaatteita. Nämä periaatteet on Maija Helamaa kirjannut laajasti Lahden torikaivausten 2013 raporttiin (joka on tätä kirjoitettaessa edelleen

luonnosvaiheessa). Löytöjen talteenotto-/ poistopäätöksen teossa ovat olleet mukana Lahden kaupunginmuseon tutkimuspäällikkö, dosentti Hannu Takala, kaivausten johtaja FM Eetu Sorvali ja löytövastaava FM Päivi Repo. Talteen otettiin museokokoelmaan vain kuusi löytöä, jotka kirjattiin museon tietokantaan päänumerolla LHME2015014. Näistä kolme oli rahalöytöä, kaksi metallisolkea ja yksi metallinen kantasormus. Lisäksi museon käyttökokoelmaan otettiin muutama mielenkiintoiselta vaikuttava löytö, näiden joukossa John Tamsin leimoin merkittyä Asiatic Pheasant -keramiikkaa sekä Woodland-keramiikkaa, mustasavinen tupakkapiippu, särkynyt posliininuken pää, lelun lasisilmä sekä punasavinen astia, jonka paloista yli puolet saatiin talteen. Valtaosa löydöistä luokiteltiin poistettaviksi.

6.5. Löytöaineisto

Löytöjä Torikadun kaivauksilta tuli yhteensä noin 20 kiloa. Löydöt kirjattiin 162 työnumerolle, ja yksittäisiä löytöjä oli noin 1300. Löytöaineistosta ehdoton valtaosa oli ns. massalöytöjä: kaakelia, lasia, keramiikkaa ja rautanauvoja. Löytöaineisto oli kauttaaltaan myös varsin nuorta ja se voitiin liittää Lahden kylän viimeiseen vaiheeseen ennen vuoden 1877 paloa tai välittömästi tätä seuraaviin vaiheisiin. Esineellisessä löytöaineistossa ei ollut yhtään löytöä, joka olisi voitu ehdottomasti ajoittaa 1800-lukua vanhemmaksi. Rahalöydöistä vanhin oli vuoden 1805 5-kopeekkaa.

Luuaineistossa sen sijaan oli muutama löytö, jotka saattavat löytöyhteytensä perusteella ajoittua kylän paloa vanhemmiksi, tällaisia löytöjä olivat yksiköistä M6143 ja M6178 tavatut luut, kumpikin maayksikkö oli varta vasten kaivetussa kuopassa pelto/käyttökerroksen alla. Maayksiköstä M6143 tavatut luut olivat erittäin huonokuntoisia ja hauraita, mikä myös viittaa pitkään maassaoloaikaan. Maayksiköstä M6178 löytyi lähes yksinomaan kallonluita, nämäkin olivat maassaoloaikana haurastuneet niin, että suurinta osaa ei voitu nostaa maasta kokonaisina, sen sijaan kalloihin kuuluneista hampaista osa saatiin talteen. Jälkimmäisestä yksiköstä otettiin myös kolme ajoitusnäytettä.

Kaikesta löytömateriaalista valtaosa on yhdistettävissä ryhmiin 6A1 ja 6A3. Kumpikin näistä on ollut rakennuksen kellari, 6A1 on mahdollisesti ns. Mäkelän kauppatalon jatkeena ollut betonilattiaisen suurikokoinen kellari ja 6A3 puolestaan pienikokoinen maalattiainen kellari Torikadun keskiosassa. Erityisen runsaslöytöinen kaiken tyyppisen materiaalin osalta oli ryhmän 6A1 maayksikkö M6006, joka oli Mäkelän kauppataloon kuuluvan betonilattiaisen kellarin palopurku/täyttökerros. Jonkin verran löytöjä tuli myös ryhmään 6A5 kuuluvista yksiköistä. Kyseessä on moderni 1900-luvun viemäri rakenne, jonka täyttömaahan oli sekoittunut jonkin verran kylävaiheen aikaisia löytöjä. Vain yksi löytö, liitupiipun varsipala, löytyi ryhmään 6A4 kuuluvasta maayksiköstä. Viimeksi mainittu ryhmä käsitti Torikadun pohjoispäähän sijoittuvan voimakkaasti palaneen puurakennuksen osia.

Metallilöydöistä kolme oli 1800-luvun rahoja. Näistä yksi, 5 kopeekkaa vuodelta 1805, löytyi betonilattiaisen kellarin palopurkukerroksesta M6006. Kaksi rahaa, 10 penniä vuodelta 1865 ja 5 penniä vuodelta 1866, tulivat ryhmän 6A3 (maalattiaisen kellarin) maayksiköistä. Moderniin viemärijoaan (ryhmä 6A5) liittyvästä maayksiköstä löytyi 10-penninen, jonka vuosilukua ei voinut hahmottaa, se kuitenkin oli v. 1963 rahauudistusta nuorempi. Kuriositeettina mielenkiintoinen oli omaan varta vasten kaivettuun kuoppaansa kätkeyty markka-ajan kolikkolöytö, jossa vanhin raha oli vuodelta 1963 ja uusimmat vuodelta 1990. Rahojen yhteisarvo oli 234,50 mk. Valtaosa rahakätkön rahoista oli 5 ja 1 mk:n kolikoita, loput 50, 20 ja 10 pennin rahoja. Löytöaineiston kolme vanhinta rahaa otettiin talletettaviksi museokokoelmaan, moderni rahalöytö taas museon käyttökokoelmaan.

Muista metallilöydöistä mainittakoon kaksi solkea, joista toinen on suurikokoinen valettu kupariseossolki. Solki levenee toista päätä kohti, ja sen ulkoreunassa on "piparkakkureuna". Kiinnitys on tapahtunut takapuolella soljen kulmissa olevilla neljällä haalla. Toinen solki taas on pienikokoisempi, ja se on valmistettu myös kupariseoksesta. Molemmat mainitut soljet otettiin tallettaviksi museokokoelmaan. Solkien lisäksi tallettavaksi otettiin kokonainen harmaasta metalliseoksesta valmistettu kantasormus, jossa koristeena on yrjönristi. Ristin sakaroiden välissä ovat kärjet sisäänpäin osoittavat nuolenkärjet. Sormus on luultavasti palossa menettänyt muotonsa, mutta koristekuvio on havaittavissa.

Ryhmän 6A1 yksiköistä löytyi myös rakenteisiin kuuluvia osia, mm. rautaisia saranatappeja ja heloja sekä betonilattiaan puhkaistun matalamman viemärikaivannon kansi. Kyseinen kansi oli tehty ilmeisesti jätepellin palasta, johon keskelle leikattu kapea aukko. Muuten rautalöydöistä runsain aineistoryhmä olivat taotut rautanaulat.

Keramiikka-astioiden materiaalit olivat yleisimmin joko piiposliinia tai punasavea, ja keramiikkaa löytyi erityisen runsaasti maayksiköistä, jotka olivat yhdistettävissä ryhmiin 6A1 ja 6A3, näiden ohella keramiikkaa löytyi vain kuudesta näihin ryhmiin kuulumattomasta maayksiköstä. Ryhmän 6A3 eli maalattiaisen kellarin yhteydestä löytyi enimmäkseen punasaviastioiden kappaleita, näiden lisäksi on mainittava piiposliininen tuopin pohja. Punasaviastiat olivat yleisesti sisäpinnalta lasitettuja boluskoristeisia suurehkoja viili/puurokupin tyyppisiä korkeareunaisia astioita ja lasittamattomia kukkaruukkuja, punasavilautasia kaivaukselta ei löytynyt. Valtaosa piiposliinaineistosta löytyi ryhmän 6A1 eli mahdollisen Mäkelän kauppatalon laajennusosan yhteydestä, mutta samoista yksiköistä otettiin talteen myös joitakin punasavikeramiikan kappaleita. Piiposliinastioiden joukossa oli myös osia tarjoiluastioista ja kerma-/kastikenekasta.

Keramiikkalöydöistä mielenkiintoisimmat olivat Woodland-kahvikalusto sekä John Tamsin leimoin merkityt Asiatic Pheasant -piiposliinastiat. Tams aloitti toiminnan omissa nimissään v. 1875. Lahdesta löydetty astiat olivat tuhoutuneet tulipalossa v. 1877. Tämä antaa hyvin kapean aikamarginaalin astioiden tulolle Lahteen. Asiatic Pheasant -keramiikalla oli useita eri valmistajia, jotka tekivät sitä lisenssillä. Kyseinen keramiikka on tyypillisesti koristeltu taivaansinisin kuviomaalauksin ja astioissa on usein aaltoreuna. Palossa vahingoittunut Asiatic Pheasant -keramiikka muuttuu tyypillisesti tummansiniharmaaksi. Vaikka Lahden torikaivauksilta 2013 ei tunnistettu kyseistä keramiikkaa (mahdollisesti leimattujen pohjapalojen puuttumisen tai luetteloitavana olleen valtavan aineistomassan takia), myös tuolloisessa keramiikka-aineistossa luultavasti oli kyseistä keramiikkaa. Torikadun Woodland-astiat kuuluivat luultavasti kaikki samaan kahvikalustoon. Nyt löydetty Woodland-astiat oli koristettu sinisin maalaismaisemaa esittävän siirtokuvin. Sekä Woodland- että Asiatic Pheasant -keramiikka löytyivät ryhmään 6A1 eli mahdollisen Mäkelän kauppatalon laajennusosaan liittyvistä maayksiköistä. Molempia tässä mainittuja keramiikkatyyppijä edustavat näytteet otettiin museon käyttökokoelmaan. Lahden torikaivauksilta 2013 tavattuja Arabian, Villeroy & Bochin, Hulse & Adderleyn, Kuznetsovin, Nuutajärven tai muiden valmistajien keramiikka-astioita ei Torikadun 2015 löytöaineistosta tunnistettu.

Kooltaan ja massaltaan eniten löytöaineistossa oli kaakelia. Kaakeleista löytyi kolmea erilaista levykaakelia, joiden materiaalina oli sekä valko- että punasavea. Lähes koko kaakeliaineisto löytyi ryhmän 6A1 maayksiköistä. Kaakeliä etulevyt olivat lasitettuja, käytetyt värit olivat valkoinen, vihertävä ja kellertävä. Suuri osa kaakeleista oli vaurioitunut ja kuonaantunut palossa.

Torikadulta (samoin kuin jo vuoden 2013 Torikaivauksilta) löytyi melko paljon tupakoimiseen liittyvää piippuaineistoa. Näistä suurin osa oli liitupiipun varrenkappaleita, mutta joukossa oli myös piipunkoppia. Vain yksi liitupiipun koppa löytyi ehyenä, joskin tulipalon vaurioittamana. Tämän ohella löytyi kopan osia sekä posliinista että valkosavesta valmistettuina. Näiden lisäksi löytyi myös yksi mustasavesta valmistettu lehtikoristeinen piipunkopan osa. Kahdessa kopassa ei ollut pohjassa varsinaista kantaa vaan pyöreä nasta. Kolmessa katkenneessa varsipalassa oli havaittavissa jälkiä varren työstämisestä ”suuhun sopivaksi” katkeamisen jälkeen. Posliinipiipun koppia löytyi kaksi, ja ne olivat samaa erilliseen varteen työnnettävää tyyppiä kuin 2013 kaivauksilta löydetty piiput. Piippuja tai piippujen kappaleita löytyi maayksiköistä, jotka kuuluivat ryhmiin 6A1, 6A3, 6A4 ja 6A5, mutta lähes yhtä paljon niitä löytyi maayksiköistä, jotka eivät kuuluneet mihinkään rakenneryhmään.

Lasiaineistoa oli lähinnä kolmea eri tyyppiä: tasolasia, pullolasia ja lasiastioiden, lähinnä juomalasi kappaleita. Valtaosa lasiaineistosta tuli maayksiköistä, jotka olivat yhdistettävissä ryhmiin 6A1 ja 6A3. Kuten keramiikankin osalta, näiden ryhmien välillä oli eroja. Ryhmän 6A3 lasiaineisto oli yleisesti ottaen suppeampi, ja valtaosa kaikesta lasiaineistosta tulikin ryhmän 6A1 maayksiköistä. Näiden ryhmien ulkopuolelta lasia löydettiin pieniä määriä yhteensä seitsemästä eri maayksiköstä. Maalattaiseen kellariin (6A3) liittyvien yksiköiden lasiaineistossa oli taso- ja pullolasia, viimeksi mainittu ei kuitenkaan ollut tyyppillistä vihreää/ruskeaa pullolasia, vaan se oli peräisin useasta erityyppisestä pullosta tai lasiastiasta, joista yksi oli ollut erittäin pienikokoinen, kirkaasta ohuesta lasista valmistettu pullo ja kaksi erilaista kantikasta pulloa tai astiaa. Lisäksi samasta yhteydestä löytyi lasimassasta valmistettu lelun silmä. Betonilattaiseen kellariin liittyvistä maayksiköistä (ryhmä 6A1) taas tuli runsaasti vihreää ja ruskeaa pullolasia, yhdessä pullonsuussa oli myös korkki paikallaan. Ilmeisesti kokonainen lasipullo oli joutunut myös kyseisen kellarin syvempään viemärikaivantoon, jonne se oli hajonnut. Samaan ryhmään kuuluvista yksiköistä löytyi myös paloja kahdesta erilaisesta juomalasista. Toinen näistä oli kirkas puristelasi, jonka kylkien koristeena olivat ovaalinmuotoiset painanteet; toinen oli kirkas juomalasi, jonka kylkiin oli hiottu viisteet, lasin pohjassa ollut punttelinarpi oli hiottu pois. Lisäksi löytyi runsaasti palossa tuhoutunutta lasia, sekä tasolasia että sulaneita pullonkappaleita.

Orgaanista materiaalia kaivauksilta löytyi erittäin niukalti. Talteen saatiin ainoastaan yksi tekstiililöytö: erittäin pahoin hajonnut liivin etumus. Sen päälliskangas oli paksua yksinkertaista villatoimikasta, ja mukana oli ohuempi pala ilmeisesti alavarana käytettyä puolivillapalttinaa. Liivistä oli säilynyt alaetukulma, jossa oli ollut käsin ommellut napinläpi sekä edun pääntien kulma. Liivi oli ommeltu muuten koneella. Toinen orgaaninen löytö oli sorvattu puutappi, jonka toisessa päässä oli pallomainen paksunnos, esineen toinen pää oli katkennut. Lisäksi löydettiin yhteen kuuluvat nahkaiset varsikengän nyörytlistat. Muita orgaanisia löytöjä Torikadulta ei tavattu.

Yhteenvetona löytöaineistosta voi sanoa, että se oli hyvin samantyyppistä kuin vuoden 2013 Torikaivausten aineistokin, joskin joitakin eroavaisuuksia oli. Aineisto oli ajallisesti varsin nuorta ja lukuun ottamatta modernia 1990-luvun rahakätköä, se sijoittui kokonaisuudessaan 1800-luvun loppupuolelle, lähelle vuoden 1877 paloa.

7. Yhteenveto ja jatkotoimet

Lahden keskustassa Torikadulle asennettavan lämmitysputkiston ja muiden parannustöiden vuoksi Torikadulla tehtiin arkeologinen pelastuskaivaus ja konekaivun valvonta. Kaivauksen kohteena oli historiallisen ajan Lahden kylä, josta vanhimmat maininnat ovat vuodelta 1445.

Tutkimusalue sijoittui Lahden Torikaivauksen 2013 jatkoksi Torikaivausten alueiden 2 ja 5 itäpuolelle. Torikadun tutkimusalue nimettiin alueeksi 6 jatkoksi vuoden 2013 Torikaivaukselle. Kaivauksella käytettiin myös samaa yksikkökaivausperiaatetta ja tietokantaa kuin Torikaivauksella 2013. Kaivetun alueen laajuudeksi tuli 438 m².

Kaivausten merkittävimmät löytyneet rakenteet olivat kaksi kellarin jäännöstä, joista suuremmassa oli valettu betonilattia ja tiilimuuratut sisäseinät. Kellari ajoittuu todennäköisesti 1870-luvulle. Kellari sijoittui jatkoksi Lahden Torikaivauksessa 2013 löytyneelle Mäkelän kaupan rakennukselle. Pienempi kellari oli kylmämuurattu, kiviseinäinen ja siinä oli maalattia. Myös tämä kellari on ollut todennäköisesti käytössä palon 1877 aikana, mutta rakentamisajankohtaa ei voitu määrittää.

Muut löytyneet rakenteet olivat huonommin säilyneitä rakennusten perustusten ja mahdollisesti lattioiden jäännöksiä. Mitään rakennetta ei voitu aivan varmasti ajoittaa 1800-lukua vanhemmaksi, vaikka myös sellaisista rakenteista oli viitteitä. Yleisesti rakenteet ja niiden melko huono säilyneisyys vastasivat Torikaivauksen 2013 rakenteita. Löytöaineisto oli kauttaaltaan varsin nuorta ja se voitiin liittää Lahden kylän viimeiseen vaiheeseen ennen vuoden 1877 paloa tai välittömästi tätä seuraaviin vaiheisiin. Löytöaineisto oli pääpiirteissään samanlaista kuin Torikaivauksella 2013.

Torikadun alle jäi edelleen häiriintymättömiä kulttuurikerroksia, nyt tutkitun alueen ulkopuolelle. Havaintojen perusteella kulttuurikerrokset ulottuvat lännessä aivan Lahden Toriparkin perustuskaivannon reunaan ja idässä Torikadun kiinteistöjen kivijalkojen viereen. Tästä syystä on Torikadulla ja muualla Lahden torin ympäristössä tulevaisuudessakin kaivutöihin sisällytettävä myös arkeologinen tutkimus.

Lähdeluettelo

Painamattomat lähteet

- Poutiainen, Hannu ja Uotila, Merja 1998. Lahden kauppatori 1997 & 1998. Lahden kaupunginmuseumuseo. Arkeologiset pelastuskaivaukset. Raportti.
- Raninen, Sami 2012. Lahti Alatori 2012. Arkeologinen koekaivaus historiallisella kylätontilla (Lahden kylä) 27.8.–5.9.2012. Lahden kaupunginmuseumuseo. Päijät-Hämeen maakuntamuseumuseo.
- Repo, Päivi 2015. Lahden torikaivausten 2013 miestenpukujen ja muiden tekstiilien elinkaari. Turun yliopisto.
- Seppänen, Liisa. Lahden Torikaivaus 2013. Kaivaukset (keskeneräinen). Lahden kaupunginmuseumuseo.

Asemakaavat ja kartat

Komissiomaanmittari G.A. Jernströmin mittaus Lahden kylän keskustasta 17.5.1870. Sovitettu v. 1972 mitattuun Lahden keskustan asemakaavaan. (julk.):Teknillinen virasto asemakaavaosasto: Lahden keskustan osayleiskaava 1972.

Painetut lähteet:

- Hassinen, Esa 2006. Itäradan rakentamien. Lahden kaupunginmuseumuseo: Lahti-Pietari kulttuurirata. Esa Print Oy. Lahti
- Kuusi, Sakari 1935. Hollolan pitäjän historia I-II. Muinaisuuden hämärästä kunnallisen elämän alkuun 1860-luvulle. I osa Werner Söderström Osakeyhtiö 1935. II osa Werner Söderström Osakeyhtiö 1937. II yhdistetty ja korjattu painos Salpausselän Kirjapaino, Kukkila 1980.
- Nieminen, Kaarlo 1920. Lahden kauppalan historia. Lahden kirjapaino- ja sanomalehti-o.y.
- Seppänen, Liisa 2015. Autoparkki ja arkeologiset kaivaukset. Arkeologia nyt 2015. Painosalama. Turku.
- Takala, Hannu 2004. The Ristola Site in Lahti and the Earliest Postglacial Settlement of South Finland. Gummerus Kirjapaino Oy. Jyväskylä.

Luettelo mustavalkonegatiiveista, Lahti Torikatu 2015.

Alkuperäisiä negatiiveja säilytetään Lahden kaupunginmuseon kuva-arkistossa. Luetteloinut Toni Kesti.

KUVKUVN2015003:

Nro	Tyyppi	Aihe	Kuvaaja	Pvm	Suunta	Kenttänro.
1	Profiilikuva	L6014 kaakkoisprofiili	Eetu Sorvali	10.9.2015	Luoteesta kaakkoon	2015-1-01
2	Profiilikuva	L6014 kaakkoisprofiili	Eetu Sorvali	10.9.2015	Luoteesta kaakkoon	2015-1-02
3	Profiilikuva	L6014 kaakkoisprofiili	Eetu Sorvali	10.9.2015	Luoteesta kaakkoon	2015-1-03
4	Profiilikuva	L6014 kaakkoisprofiili	Eetu Sorvali	10.9.2015	Luoteesta kaakkoon	2015-1-04
5	Yleiskuva	Torikatu dokumentointi- taso	Eetu Sorvali	10.9.2015	Etelästä pohjoiseen	2015-1-05
6	Yleiskuva	Torikatu dokumentointi- taso	Eetu Sorvali	10.9.2015	Pohjoisesta etelään	2015-1-06
7	Yleiskuva	Torikatu dokumentointi- taso	Eetu Sorvali	10.9.2015	Pohjoisesta etelään	2015-1-07
8	Yleiskuva	M6006 poisto jälkeen	Toni Kesti	11.9.2015	Pohjoisesta etelään	2015-1-08
9	Yleiskuva	M6006 poiston jälkeen	Eetu Sorvali	11.9.2015	Etelästä pohjoiseen	2015-1-09
10	Yleiskuva	R6025 ja R6023 esiin kai- vetun M6015 keskellä	Eetu Sorvali	14.9.2015	Lounaasta koilliseen	2015-1-10
11	Yleiskuva	R6012 ja R6023. M6015 esiin kaivettuna keskellä	Eetu Sorvali	14.9.2015	Pohjoisesta etelään	2015-1-11
12	Yleiskuva	R6012, R6023, R6025 esiin kaivettuna	Eetu Sorvali	14.9.2015	Kaakosta luoteeseen	2015-1-12
13	Yleiskuva	R6012, R6023, R6025 esiin kaivettuna	Eetu Sorvali	14.9.2015	Lounaasta koilliseen	2015-1-13
14	Yleiskuva	R6012, R6023, R6025 esiin kaivettuna	Toni Kesti	14.9.2015	Luoteesta kaakkoon	2015-1-14
15	Yleiskuva	R6012, R6023, R6025 esiin kaivettuna	Eetu Sorvali	14.9.2015	Koillisesta lounaaseen	2015-1-15
16	Rakenne- kuva	R6023 sivusta/kellarin si- sältä	Eetu Sorvali	14.9.2015	Lännestä itään	2015-1-16
17	Rakenne- kuva	R6023 päältä	Eetu Sorvali	14.9.2015	Idästä länteen	2015-1-17
18	Rakenne- kuva	R6025 seinärakenne	Eetu Sorvali	14.9.2015	Idästä länteen	2015-1-18
19	Yleiskuva	R6016, R6023 ja moderni putki	Toni Kesti	15.9.2015	Kaakosta luoteeseen	2015-1-19
20	Yleiskuva	Rakenteet R6016 ja R6023 sekä moderni putki	Toni Kesti	15.9.2015	Luoteesta kaakkoon	2015-1-20
21	Yleiskuva	R6012, R6023, R6025, R6031, L6017, L6024 kaikki esillä ennen purkua	Eetu Sorvali	15.9.2015	Etelästä pohjoiseen	2015-1-21
22	Yleiskuva	R6012, R6023, R6025, R6031, L6017, L6024 kaikki esillä ennen purkua	Eetu Sorvali	15.9.2015	Etelästä pohjoiseen	2015-1-22
23	Yleiskuva	R6012, R6023, R6025, R6031, L6017, L6024 kaikki esillä ennen purkua.	Eetu Sorvali	15.9.2015	Luoteesta kaakkoon	2015-1-23
24	Rakenne- kuva	R6016 2. kivikerta	Toni Kesti	24.9.2015	Luoteesta kaakkoon	2015-1-24
25	Työkuva	R6012 poisto	Eetu Sorvali	16.9.2015	Koillisesta lounaaseen	2015-1-25
26	Työkuva	R6012 poisto	Eetu Sorvali	16.9.2015	Pohjoisesta etelään	2015-1-26
27	Yleiskuva	Pohjasaven M6001 ja M2028 pinta kellarinlat- tian R6012 alla	Eetu Sorvali	16.9.2015	Idästä länteen	2015-1-27

Nro	Tyyppi	Aihe	Kuvaaja	Pvm	Suunta	Kenttänro.
28	Yleiskuva	R6035 kellarinlattian (R6012) alla	Eetu Sorvali	16.9.2015	Idästä länteen	2015-1-30
29	Yleiskuva	R6047, M6046 Torikadun Vaarin kahvilan kohdalla	Eetu Sorvali	21.9.2015	Etelästä pohjoiseen	2015-2-01
30	Yleiskuva	R6047 ja M6046 Torikadulla Vaarin kahvilan kohdalla	Eetu Sorvali	21.9.2015	Pohjoisesta etelään	2015-2-02
31	Profiilikuva	L6050 itäprofiili, profiilissa paalunjälki L6053	Eetu Sorvali	22.9.2015	Lännestä itään	2015-2-03
42	Rakennekuva	Palaneen puut yksikössä M6084	Toni Kesti	23.9.2015	Lännestä itään	2015-2-14
43	Profiilikuva	Leikkauksen L6098 eteläprofiili	Toni Kesti	25.9.2015	Pohjoisesta etelään	2015-2-15
44	Yleiskuva	M6102 poistettuna, rakenteet R6100 ja R6112	Eetu Sorvali	25.9.2015	Idästä länteen	2015-2-16
45	Yleiskuva	M6102 poistettu, Rakenteet R6100 ja R6112 esillä	Eetu Sorvali	25.9.2015	Idästä länteen	2015-2-17
46	Rakennekuva	Kellarinpohja, jossa rakenteet M6116, R6112, R6100	Toni Kesti	28.9.2015	Pohjoisesta etelään	2015-2-18
47	Rakennekuva	Kellarinpohja, jossa rakenteet M6116, R6112, R6100	Toni Kesti	28.9.2015	Koillisesta lounaaseen	2015-2-19
48	Yleiskuva	R-kioskin edustan sivuhaara (M6139)	Toni Kesti	30.9.2015	Luoteesta kaakkoon	2015-2-20
52	Profiilikuva	Lattiarakenteita profiilissa Alexandrian edustalla (M6165, M6166, M6167)	Eetu Sorvali	1.10.2015	Lännestä itään	2015-2-24
53	Yleiskuva	Kivikuoppa R6170 Alexandrian edustalla	Toni Kesti	2.10.2015	Koillisesta lounaaseen	2015-2-25
54	Yleiskuva	Maayksikkö M6173 Torikadun kaivannossa Alexandrian edustalla	Toni Kesti	2.10.2015	Idästä länteen	2015-2-26
55	Mittakuva	M6178 Luu mittakuva	Toni Kesti	5.10.2015	Idästä länteen	2015-2-27
56	Yleiskuva	Luukuoppa M6178	Toni Kesti	5.10.2015	Idästä länteen	2015-2-28
57	Yleiskuva	M6178 luut esillä luukuopassa	Toni Kesti	5.10.2015	Idästä länteen	2015-2-29
58	Yleiskuva	Vapaudenkadun kaivanto	Toni Kesti	9.10.2015	Lännestä itään	2015-2-30

Luettelo digitaalikuvista, Lahti Torikatu 2015.

Alkuperäisiä kuvia säilytetään Lahden kaupunginmuseon kuva-arkistossa, kopiot kuvista toimitettu raportin mukana Museovirastoon.

Luetteloinut Toni Kesti.

DIGMAV2015002:

Nro	Tyyppi	Aihe	Kuvaaja	Pvm	Suunta	Kenttänro.
1	Yleiskuva	Torikatu 2015 kaivauksen aloitustilanne	Toni Kesti	9.9.2015	Etelästä pohjoiseen	2015-9193
2	Työkuva	Kaivun eteneminen ja L6003	Toni Kesti	9.9.2015	Etelästä pohjoiseen	2015-9194
3	Työkuva	Leikkaus 6003 mitataan	Eetu Sorvali	9.9.2015	Lännestä itään	2015-9195
4	Profiilikuva	L6003 kaakkoisseinä	Toni Kesti	9.9.2015	Luoteesta kaakkoon	2015-9196
5	Profiilikuva	L6003 koilliseen	Toni Kesti	9.9.2015	Lounaasta koilliseen	2015-9197
6	Profiilikuva	L6003 luoteisseinä	Toni Kesti	9.9.2015	Kaakosta luoteeseen	2015-9198
7	Profiilikuva	L6014 kaakkoisprofiili (voidaan yhdistää kuvien 2015-0007 - 0017 kanssa)	Toni Kesti	10.9.2015	Luoteesta kaakkoon	2015-9199
8	Profiilikuva	L6014 kaakkoisprofiili (voidaan yhdistää kuvien 2015-0007 - 0017 kanssa)	Toni Kesti	10.9.2015	Luoteesta kaakkoon	2015-9200
9	Profiilikuva	L6014 kaakkoisprofiili (voidaan yhdistää kuvien 2015-0007 - 0017 kanssa)	Toni Kesti	10.9.2015	Luoteesta kaakkoon	2015-9201
10	Profiilikuva	L6014 kaakkoisprofiili (voidaan yhdistää kuvien 2015-0007 - 0017 kanssa)	Toni Kesti	10.9.2015	Luoteesta kaakkoon	2015-9202
11	Profiilikuva	L6014 kaakkoisprofiili (voidaan yhdistää kuvien 2015-0007 - 0017 kanssa)	Toni Kesti	10.9.2015	Luoteesta kaakkoon	2015-9203
12	Profiilikuva	L6014 kaakkoisprofiili (voidaan yhdistää kuvien 2015-0007 - 0017 kanssa)	Toni Kesti	10.9.2015	Luoteesta kaakkoon	2015-9204
13	Profiilikuva	L6014 kaakkoisprofiili (voidaan yhdistää kuvien 2015-0007 - 0017 kanssa)	Toni Kesti	10.9.2015	Luoteesta kaakkoon	2015-9205
14	Profiilikuva	L6014 kaakkoisprofiili (voidaan yhdistää kuvien 2015-0007 - 0017 kanssa)	Toni Kesti	10.9.2015	Luoteesta kaakkoon	2015-9206
15	Profiilikuva	L6014 kaakkoisprofiili (voidaan yhdistää kuvien 2015-0007 - 0017 kanssa)	Toni Kesti	10.9.2015	Luoteesta kaakkoon	2015-9207
16	Profiilikuva	L6014 kaakkoisprofiili (voidaan yhdistää kuvien 2015-0007 - 0017 kanssa)	Toni Kesti	10.9.2015	Luoteesta kaakkoon	2015-9208
17	Profiilikuva	L6014 kaakkoisprofiili (voidaan yhdistää kuvien 2015-0007 - 0017 kanssa)	Toni Kesti	10.9.2015	Luoteesta kaakkoon	2015-9209
18	Yleiskuva	L6014 kaakkoisprofiili ja kaivaustasoa (M6006)	Toni Kesti	10.9.2015	Luoteesta kaakkoon	2015-9210
19	Työkuva	Profiilin L6014 kuvausta	Toni Kesti	10.9.2015	Lännestä itään	2015-9211
20	Yleiskuva	Yleiskuva kaivaustasosta (L6003, M6006, M6013, M6010)	Toni Kesti	10.9.2015	Lännestä itään	2015-9212

Nro	Tyyppi	Aihe	Kuvaaja	Pvm	Suunta	Kenttänro.
21	Yleiskuva	Yleiskuva kaivaustasosta (L6003, M6006, M6013, M6010)	Toni Kesti	10.9.2015	Luoteesta kaakkoon	2015-9213
22	Yleiskuva	Yleiskuva kaivaustasosta (L6003, M6006, M6013, M6010)	Toni Kesti	10.9.2015	Etelästä pohjoiseen	2015-9214
23	Yleiskuva	Yleiskuva kaivaustasosta (L6003, M6006, M6013, M6010)	Toni Kesti	10.9.2015	Pohjoisesta etelään	2015-9215
24	Profiilikuva	L6009 profiilikuva länsiprofiilista	Toni Kesti	10.9.2015	Idästä länteen	2015-9216
25	Profiilikuva	L6009 profiilikuva varjovalotus länsiprofiilista	Toni Kesti	10.9.2015	Idästä länteen	2015-9217
26	Profiilikuva	L6009 profiilikuva pohjoisprofiilista	Toni Kesti	10.9.2015	Etelästä pohjoiseen	2015-9218
27	Profiilikuva	L6009 profiilikuva itäprofiilista	Toni Kesti	10.9.2015	Lännessä itään	2015-9219
28	Profiilikuva	L6009 profiilikuva itäprofiilista. Eri valotus (varjovalotus).	Toni Kesti	10.9.2015	Lännessä itään	2015-9220
29	Profiilikuva	L6009 profiilikuva (eteläprofiili).	Toni Kesti	10.9.2015	Pohjoisesta etelään	2015-9221
30	Yleiskuva	Tilanne L6006 tyhjennyksen jälkeen	Toni Kesti	11.9.2015	Kaakosta luoteeseen	2015-9222
31	Yleiskuva	Tilanne L6006 tyhjennyksen jälkeen	Toni Kesti	11.9.2015	Luoteesta kaakkoon	2015-9223
32	Yleiskuva	Tilanne L6006 tyhjennyksen jälkeen (kuva voidaan yhdistää 2015-0033 kanssa).	Toni Kesti	11.9.2015	Lännessä itään	2015-9224
33	Yleiskuva	Tilanne L6006 tyhjennyksen jälkeen. (Kuva voidaan yhdistää 2015-0032 kanssa).	Toni Kesti	11.9.2015	Lounaasta koilliseen	2015-9225
34	Yleiskuva	Yleiskuva kaivausvaiheesta (R6023, R6025, M6015).	Toni Kesti	14.9.2015	Lounaasta koilliseen	2015-9226
35	Yleiskuva	Yleiskuva kaivausvaiheesta (R6023, R6025, M6015)	Toni Kesti	14.9.2015	Pohjoisesta etelään	2015-9227
36	Yleiskuva	Yleiskuva kellarista ja sen seinistä (R6012, R6023, R6025)	Toni Kesti	14.9.2015	Kaakosta luoteeseen	2015-9228
37	Yleiskuva	Yleiskuva kellarista ja sen seinistä (R6012, R6023, R6025)	Toni Kesti	14.9.2015	Lounaasta koilliseen	2015-9229
38	Yleiskuva	Yleiskuva kellarista ja sen seinistä (R6012, R6023, R6025)	Toni Kesti	14.9.2015	Luoteesta kaakkoon	2015-9230
39	Yleiskuva	Yleiskuva kellarista ja sen seinistä hieman lähempää (R6012, R6023, R6025)	Toni Kesti	14.9.2015	Luoteesta kaakkoon	2015-9232
40	Rakennekuva	Lähempi kuva rakenteista 6012 (kellarin betonilattia) ja 6023 (tiiliseinä).	Toni Kesti	14.9.2015	Kaakosta luoteeseen	2015-9233
41	Rakennekuva	Lähempi kuva rakenteesta R6023 (kellarin tiiliseinä)	Toni Kesti	14.9.2015	Lännessä itään	2015-9234

Nro	Tyyppi	Aihe	Kuvaaja	Pvm	Suunta	Kenttänro.
42	Yleiskuva	Yleiskuva kellarin pohjasta ja tiiliseinistä (R6012, R6023, R6025)	Toni Kesti	14.9.2015	Lounaasta koilliseen	2015-9235
43	Rakennekuva	Rakenne 6023 (tiiliseinä) ylhäältä päin kuvattuna.	Toni Kesti	14.9.2015		2015-9236
44	Esinekuva	Metalliesine yksiköstä L6026 (kellarin kaivon kansi?)	Toni Kesti	14.9.2015		2015-9237
45	Työkuva	Päivi ja Tuomas leikkauksessa kaivinkoneen kanssa.	Toni Kesti	14.9.2015	Idästä länteen	2015-9238
46	Mittakuva	Mittakuva rakenteesta R6025 (kellarin tiiliseinä)	Toni Kesti	14.9.2015	Pohjoisesta etelään	2015-9240
47	Mittakuva	Mittakuva rakenteesta R6025 (kellarin tiiliseinä)	Toni Kesti	14.9.2015	Pohjoisesta etelään	2015-9241
48	Mittakuva	Mittakuva rakenteesta R6025 (kellarin tiiliseinä)	Toni Kesti	14.9.2015	Pohjoisesta etelään	2015-9242
49	Mittakuva	Ylhäältä otettu mittakuva rakenteesta R6025 (kellarin tiiliseinä)	Toni Kesti	14.9.2015		2015-9243
50	Mittakuva	Ylhäältäpäin otettu mittakuva rakenteesta R6025 (kellarin tiiliseinä).	Toni Kesti	14.9.2015		2015-9244
51	Mittakuva	Ylhäältäpäin otettu mittakuva rakenteesta R6025 (kellarin tiiliseinä).	Toni Kesti	14.9.2015		2015-9245
52	Yleiskuva	Yleiskuva kellarin lattiasta (R6012), sen tiiliseinästä (R6023) ja kiviperustuksista (R6016)	Toni Kesti	15.9.2015	Lounaasta koilliseen	2015-9246
53	Yleiskuva	Yleiskuva kellarin lattiasta (R6012), sen tiiliseinästä (R6023) ja kiviperustuksista (R6016)	Toni Kesti	15.9.2015	Kaakosta luoteeseen	2015-9247
54	Yleiskuva	Yleiskuva kellarin lattiasta (R6012), sen tiiliseinästä (R6023) ja kiviperustuksista (R6016)	Toni Kesti	15.9.2015	Luoteesta kaakkoon	2015-9248
55	Yleiskuva	Yleiskuva kellarin lattiasta (R6012), sen tiiliseinästä (R6023) ja kiviperustuksista (R6016)	Toni Kesti	15.9.2015	Lännessä itään	2015-9249
56	Yleiskuva	Puhdistettua kellarin lattiaa (R6012) ja sen tiiliseiniä (R6023 ja R6025)	Toni Kesti	15.9.2015	Etelästä pohjoiseen	2015-9250
57	Yksityiskohtakuva	R6012 kellarin lattian lähikuva	Toni Kesti	15.9.2015	Etelästä pohjoiseen	2015-9251
58	Yksityiskohtakuva	Lähempi kuva kellarin lattiasta ja kaivoleikkauksesta (R6012, L6026)	Toni Kesti	15.9.2015	Etelästä pohjoiseen	2015-9252
59	Yksityiskohtakuva	Yksityiskohtakuva kellarin lattiasta (R6012), ja siinä olevista leikkauksista (L6026 ja L6027)	Toni Kesti	15.9.2015	Etelästä pohjoiseen	2015-9253
60	Yksityiskohtakuva	Yksityiskohtakuva kellarin lattiassa (R6012) olevasta painaumasta	Toni Kesti	15.9.2015	Etelästä pohjoiseen	2015-9254

Nro	Tyyppi	Aihe	Kuvaaja	Pvm	Suunta	Kenttänro.
61	Yleiskuva	Yleiskuva kellarin lattiasta (R6012), sen tiiliseinistä (R6023, R6025) ja kiviperustuksista (R6016).	Toni Kesti	15.9.2015	Luoteesta kaakkoon	2015-9255
62	Rakennekuva	Rakennekuva R6016 kiviperustuksien toisesta kivekerrasta.	Toni Kesti	16.9.2015	Luoteesta kaakkoon	2015-9256
63	Työkuva	Kellarin lattian (R6012) purkua kaivinkoneella	Toni Kesti	16.9.2015	Koillisesta lounaaseen	2015-9257
64	Työkuva	Kellarin lattian (R6012) purkua kaivinkoneella	Toni Kesti	16.9.2015	Koillisesta lounaaseen	2015-9258
65	Työkuva	Kellarin lattian (R6012) purkua kaivinkoneella	Toni Kesti	16.9.2015	Koillisesta lounaaseen	2015-9259
66	Työkuva	Kellarin lattian (R6012) purkua kaivinkoneella	Toni Kesti	16.9.2015	Koillisesta lounaaseen	2015-9260
67	Työkuva	Kellarin lattian purkua (R6012) kaivinkoneella	Toni Kesti	16.9.2015	Koillisesta lounaaseen	2015-9261
68	Työkuva	Kellarin lattian (R6012) purkua kaivinkoneella sekä myös käsin	Toni Kesti	16.9.2015	Koillisesta lounaaseen	2015-9262
69	Työkuva	Kellarin lattian purkua (R6012) koneella sekä osin myös käsin. Huomaa salaojat lattian alla.	Toni Kesti	16.9.2015	Kaakosta luoteeseen	2015-9263
70	Esinekuva	Kellarin lattian alla olevassa salaojassa(L6032) on naru. (Korjaus; tämä ei liene naru, vaan kasvijäännö)	Toni Kesti	16.9.2015		2015-9264
71	Työkuva	Kellarin lattian (R6012) purkua koneella sekä käsin.	Toni Kesti	16.9.2015	Koillisesta lounaaseen	2015-9265
72	Yleiskuva	Kellarin lattian alus, pohjasavi (M6001). Näkyvissä myös L6032.	Toni Kesti	16.9.2015	Koillisesta lounaaseen	2015-9266
73	Yleiskuva	Kellarin lattian alus, puhdas pohjasavi M6001. Kuvassa näkyy myös L6032	Toni Kesti	16.9.2015	Kaakosta luoteeseen	2015-9267
74	Rakennekuva	Kellarin lattian (R6012) alla oleva iso kivi (R6035)	Toni Kesti	16.9.2015	Etelästä pohjoiseen	2015-9268
75	Profiilikuva	L6014 länsiprofiili	Päivi Repo	16.9.2015	Idästä länteen	2015-5006
76	Profiilikuva	L6014 länsiprofiili	Päivi Repo	16.9.2015	Idästä länteen	2015-5007
77	Yleiskuva	M6038 palopurku	Päivi Repo	16.9.2015	Lännestä itään	2015-5008
78	Yleiskuva	M6038 palopurku	Päivi Repo	16.9.2015	Lännestä itään	2015-5010
79	Yleiskuva	Perustuskaivantoon (L6041) sortunutta tiiliseinää (R6040) maassa (M6038)	Eetu Sorvali	17.9.2015	Idästä länteen	2015-9269
80	Yleiskuva	Kellarin pohjan kulmaa (R6012) ja sen tiiliseinää (R6040)	Toni Kesti	17.9.2015	Lounaasta koilliseen	2015-9270
81	Rakennekuva	Kellarin lattian kulmaa (R6012) ja sen tiiliseinää (R6040)	Toni Kesti	17.9.2015	Luoteesta kaakkoon	2015-9271

Nro	Tyyppi	Aihe	Kuvaaja	Pvm	Suunta	Kenttänro.
82	Rakennekuva	Kellarin lattian (R6012) kulmaa ja sen tiiliseinää (T6040) ylhäältäpäin kuvattuna	Toni Kesti	17.9.2015		2015-9272
83	Rakennekuva	Kellarin lattian kulmaa (R6012) ja sen tiiliseinää (R6040)	Toni Kesti	17.9.2015	Etelästä pohjoiseen	2015-9273
84	Yksityiskohdakuva	Kellarin lattia (R6012) koostuu reilun nyrkin kokoisista kivistä	Toni Kesti	17.9.2015		2015-9274
85	Yksityiskohdakuva	Kellarin lattian pohjasta lähikuva	Toni Kesti	17.9.2015		2015-9276
86	Yleiskuva	Tumma suuntautunut maakerros M6042	Toni Kesti	17.9.2015	Lounaasta koilliseen	2015-9277
87	Yleiskuva	M6042 poiston jälkeen maassa kaksi leikkausta (L6043 ja L6044)	Toni Kesti	17.9.2015	Lounaasta koilliseen	2015-9278
88	Yleiskuva	Alkutilanne Torikadun R-kioskin edustan kaivannossa	Toni Kesti	21.9.2015	Luoteesta kaakkoon	2015-9283
89	Yleiskuva	Torikadun keskivaiheilta R-kioskin edustan kaivannossa löytynyt kiveys (R6047) sekä kulttuurikerroksia (M6046)	Toni Kesti	21.9.2015	Koillisesta lounaaseen	2015-9284
90	Yleiskuva	Torikadun R-kioskin edustalla kaivannossa modernien pintakerroksien alla oleva kiveys (R6046) sekä kulttuurikerroksia (M6047)	Toni Kesti	21.9.2015	Luoteesta kaakkoon	2015-9285
91	Profiilikuva	Modernin putkikaivannon (L6050) profiili sekä siinä oleva erikoinen (seipään?) tumma jälki (L6053/M6054)	Toni Kesti	22.9.2015	Lännestä itään	2015-9286
92	Yksityiskohdakuva	Modernin putkileikkauksen profiilissa näkyy erikoinen tumma leikkaus. Mahdollisesti seipäänkärki (L6053/M6054)	Toni Kesti	22.9.2015	Lännestä itään	2015-9287
93	Yleiskuva	Yleiskuva R-kioskin edustan kaivannosta Parvekkeelta otettuna. Yhdistelmäkuva 0093 - 0095.	Toni Kesti	22.9.2015	Idästä länteen	2015-9288
94	Yleiskuva	Yleiskuva R-kioskin edustan kaivannosta Parvekkeelta otettuna. Yhdistelmäkuva 0093 - 0095.	Toni Kesti	22.9.2015	Idästä länteen	2015-9289
95	Yleiskuva	Yleiskuva R-kioskin edustan kaivannosta Parvekkeelta otettuna. Yhdistelmäkuva 0093 - 0095.	Toni Kesti	22.9.2015	Idästä länteen	2015-9290
96	Profiilikuva	Torikadun keskiosan itäprofiilia (Vaarin kahvilan edustalla)	Toni Kesti	23.9.2015	Lännestä itään	2015-9292

Nro	Tyyppi	Aihe	Kuvaaja	Pvm	Suunta	Kenttänro.
97	Työkuva	Työkuva Torikadun keskivaiheilla (R-kioskin edustalla). Kaivuun alla mukulakivinen yksikkö M6079.	Toni Kesti	23.9.2015	Luoteesta kaakkoon	2015-9293
98	Työkuva	Työkuva Torikadun keskivaiheilla (R-kioskin edustalla). Kaivuun alla mukulakivinen yksikkö M6079.	Toni Kesti	23.9.2015	Lounaasta koilliseen	2015-9294
99	Yleiskuva	Yläkuva Torikadun keskivaiheen kaivausalueesta M6065 poiston jälkeen.	Toni Kesti	23.9.2015	Idästä länteen	2015-9295
100	Yleiskuva	Yläkuva Torikadun keskivaiheen kaivausalueesta M6065 poiston jälkeen.	Toni Kesti	23.9.2015	Idästä länteen	2015-9296
101	Yleiskuva	Torikadun keskikohdan kaivanto M6065 poiston jälkeen. Panoraama 2015-9297 - 2015-1004	Toni Kesti	23.9.2015	Lännestä itään	2015-9297
102	Yleiskuva	Torikadun keskikohdan kaivanto M6065 poiston jälkeen. Panoraama 2015-9297 - 2015-1004	Toni Kesti	23.9.2015	Lännestä itään	2015-9298
103	Yleiskuva	Torikadun keskikohdan kaivanto M6065 poiston jälkeen. Panoraama 2015-9297 - 2015-1004	Toni Kesti	23.9.2015	Lännestä itään	2015-9299
104	Yleiskuva	Torikadun keskikohdan kaivanto M6065 poiston jälkeen. Panoraama 2015-9297 - 2015-1004	Toni Kesti	23.9.2015	Lännestä itään	2015-9300
105	Yleiskuva	Torikadun keskikohdan kaivanto M6065 poiston jälkeen. Panoraama 2015-9297 - 2015-1004	Toni Kesti	23.9.2015	Lännestä itään	2015-9301
106	Yleiskuva	Torikadun keskikohdan kaivanto M6065 poiston jälkeen. Panoraama 2015-9297 - 2015-1004	Toni Kesti	23.9.2015	Lännestä itään	2015-9302
107	Yleiskuva	Torikadun keskikohdan kaivanto M6065 poiston jälkeen. Panoraama 2015-9297 - 2015-1004	Toni Kesti	23.9.2015	Lännestä itään	2015-9303
108	Yleiskuva	Torikadun keskikohdan kaivanto M6065 poiston jälkeen. Panoraama 2015-9297 - 2015-1004	Toni Kesti	23.9.2015	Lännestä itään	2015-9304
109	Rakennekuva	Puupaalu ja toinen kivikerta (R6076)	Toni Kesti	23.9.2015	Lännestä itään	2015-9305
110	Mittakuva	Mittakuva kivikosta (M6086/R6087)	Toni Kesti	23.9.2015	Lännestä itään	2015-9306
111	Yleiskuva	Yksikössä M6084 kaksi palanutta puuta	Toni Kesti	23.9.2015	Lännestä itään	2015-9307
112	Yleiskuva	Yksikössä M6084 kaksi palanutta puuta	Toni Kesti	23.9.2015	Lännestä itään	2015-9308
113	Profiilikuva	Profiilikuva L6096 pohjoisprofiilista	Toni Kesti	24.9.2015	Etelästä pohjoiseen	2015-9309

Nro	Tyyppi	Aihe	Kuvaaja	Pvm	Suunta	Kenttänro.
114	Profiilikuva	Profiilikuva L6096 länsiprofiilista	Toni Kesti	24.9.2015	Idästä länteen	2015-9310
115	Profiilikuva	Profiilikuva L6096 itäprofiilista	Toni Kesti	24.9.2015	Lännestä itään	2015-9311
116	Profiilikuva	Profiilikuva L6096 pohjoisprofiilista. (Sama kuva kuin 2015-9309, mutta ilman varjoja).	Toni Kesti	24.9.2015	Pohjoisesta etelään	2015-9312
117	Profiilikuva	Leikkauksen L6098 itäprofiilissa erikoinen kuoppa.	Toni Kesti	25.9.2015	Lännestä itään	2015-9313
118	Profiilikuva	Leikkauksen L6098 länsiprofiili	Toni Kesti	25.9.2015	Idästä länteen	2015-9314
119	Profiilikuva	Kellarin rakenteita Leikkauksen L6098 eteläprofiilissa	Toni Kesti	25.9.2015	Pohjoisesta etelään	2015-9315
120	Profiilikuva	Leikkauksen L6098 eteläprofiilissa kellarin rakenteita (sama kuin kuva 2015-9316, mutta lisätynä yksikkömerkit).	Toni Kesti	25.9.2015	Pohjoisesta etelään	2015-9316
121	Profiilikuva	Leikkauksen L6098 koillis- kulmassa oleva kuopanne.	Toni Kesti	25.9.2015	Etelästä pohjoiseen	2015-9317
122	Profiilikuva	Leikkauksen L6098 pohjoisprofiilia (voidaan liittää yhteen kuvan 2015-9318 kanssa)	Toni Kesti	25.9.2015	Etelästä pohjoiseen	2015-9318
123	Profiilikuva	Leikkauksen L6098 pohjoisprofiilia laajemmalla kamerakulmalla.	Toni Kesti	25.9.2015	Etelästä pohjoiseen	2015-9319
124	Profiilikuva	Leikkauksen L6098 itäprofiili	Toni Kesti	25.9.2015	Lännestä itään	2015-9320
125	Yleiskuva	Kellarin päältä poistettu M6102. Näkyvissä Kivirakenteet R6100 ja R6122 sekä kellarin sisällä punatiilinen maakerros M6103.	Toni Kesti	28.9.2015	Pohjoisesta etelään	2015-9321
126	Yleiskuva	Kellarin päältä poistettu M6102. Näkyvissä Kivirakenteet R6100 ja R6122 sekä kellarin sisällä punatiilinen maakerros M6103.	Toni Kesti	28.9.2015	Idästä länteen	2015-9322
127	Yleiskuva	Kellarinpohja (M6116) sekä kellarin kivirakenteita R6112, R6100.	Toni Kesti	28.9.2015	Koillisesta lounaaseen	2015-9323
128	Yleiskuva	Kellarinpohja (M6116) sekä kellarin kivirakenteita R6112, R6100.	Toni Kesti	28.9.2015	Koillisesta lounaaseen	2015-9324
129	Yleiskuva	Kellarinpohja (M6116) sekä kellarin kivirakenteita R6112, R6100.	Toni Kesti	28.9.2015	Lännestä itään	2015-9325
130	Rakennekuva	Kellarin eteläinen kivi- muuri R6112	Toni Kesti	28.9.2015	Pohjoisesta etelään	2015-9326
131	Rakennekuva	Kellarin länsiseinä R6115	Toni Kesti	28.9.2015	Idästä länteen	2015-9327
132	Rakennekuva	Kellarin itäseinä R6100	Toni Kesti	28.9.2015	Lännestä itään	2015-9328

Nro	Tyyppi	Aihe	Kuvaaja	Pvm	Suunta	Kenttänro.
133	Mittakuva	Mittakuva leikkauksen L6098 pohjoisprofiilista (NW)	Toni Kesti	28.9.2015	Etelästä pohjoiseen	2015-9329
134	Mittakuva	Mittakuva leikkauksen L6098 itäprofiilista	Toni Kesti	28.9.2015	Lännestä itään	2015-9330
135	Yleiskuva	Leikkaus L6135 kaivettu pohjaan asti.	Toni Kesti	29.9.2015	Lännestä itään	2015-9331
136	Yleiskuva	Leikkaus L6135 kaivettu pohjaan asti.	Toni Kesti	29.9.2015	Koillisesta lounaaseen	2015-9332
137	Yleiskuva	Sivuhaarakaivanto puhdistettuna. Näkyvissä palokerrosta (M6139) ja vanhemman sähkökaapelin leikkaus (L6137) sekä modernimman sähkökaapelin leikkaus (L6138). Kolme keltaista putkea ovat modernit 20kV sähkökaapelit (ei leikkausta).	Toni Kesti	30.9.2015	Lännestä itään	2015-9333
138	Yleiskuva	Sivuhaarakaivanto puhdistettuna. Näkyvissä palokerrosta (M6139) ja vanhemman sähkökaapelin leikkaus (L6137) sekä modernimman sähkökaapelin leikkaus (L6138). Kolme keltaista putkea ovat modernit 20kV sähkökaapelit (ei leikkausta).	Toni Kesti	30.9.2015	Luoteesta kaakkoon	2015-9334
139	Yleiskuva	Sivuhaarakaivanto puhdistettuna. Näkyvissä palokerrosta (M6139) ja vanhemman sähkökaapelin leikkaus (L6137) sekä modernimman sähkökaapelin leikkaus (L6138). Kolme keltaista putkea ovat modernit 20kV sähkökaapelit (ei leikkausta). Etuoikealla pieni savikerros (M6141).	Toni Kesti	30.9.2015	Lännestä itään	2015-9335
140	Yleiskuva	Kauppahallin kohdalla kaivannon sivuhaara puhdistettuna.	Toni Kesti	30.9.2015	Lounaasta koilliseen	2015-9336
141	Yleiskuva	Kauppahallin kohdalla kaivannon sivuhaaran edustalla tummia läikkiä likaisessa pohjamaassa.	Toni Kesti	30.9.2015	Luoteesta kaakkoon	2015-9337
142	Profiilikuva	Kaivannon profiilia Alexandrian edustalla (M6152 päällimmäisenä)	Toni Kesti	1.10.2015	Lounaasta koilliseen	2015-9338
143	Rakennekuva	Rakenteita (R6158) Alexandrian edustalla (M6152, M6153, M6154 ja M6155 poistettu).	Toni Kesti	1.10.2015	Lounaasta koilliseen	2015-9339
144	Profiilikuva	Lattiarakenteita profiilissa Alexandrian edustalla (M6167, M6165, M6166)	Toni Kesti	1.10.2015	Lännestä itään	2015-9340

Nro	Tyyppi	Aihe	Kuvaaja	Pvm	Suunta	Kenttänro.
145	Yleiskuva	Kivikuoppa R6170	Toni Kesti	2.10.2015	Idästä länteen	2015-9341
146	Yleiskuva	Kivikuopan harmaa savi M6173	Toni Kesti	2.10.2015	Idästä länteen	2015-9342
147	Yleiskuva	Luukuopassa maakerros M6178	Toni Kesti	5.10.2015	Idästä länteen	2015-9343
148	Yksityiskoh- takuva	Luukuopassa luuta kerrok- sessa M6178	Toni Kesti	5.10.2015	Idästä länteen	2015-9344
149	Mittakuva	Luukuoppa mittakuva	Toni Kesti	5.10.2015	Idästä länteen	2015-9346
150	Yleiskuva	Luukuoppa M6178 yleis- kuva	Toni Kesti	5.10.2015	Idästä länteen	2015-9347
151	Mittakuva	Mittakuva luukuopasta M6178 (kuvat 2015-9348 - ..9351)	Toni Kesti	5.10.2015	Idästä länteen	2015-9348
152	Mittakuva	Mittakuva luukuopasta M6178 (kuvat 2015-9348 - ..9351)	Toni Kesti	5.10.2015	Idästä länteen	2015-9349
153	Mittakuva	Mittakuva luukuopasta M6178 (kuvat 2015-9348 - ..9351)	Toni Kesti	5.10.2015	Idästä länteen	2015-9350
154	Mittakuva	Mittakuva luukuopasta M6178 (kuvat 2015-9348 - ..9351)	Toni Kesti	5.10.2015	Idästä länteen	2015-9351
155	Yleiskuva	Luukuoppa M6178 luut kaivettu esille	Toni Kesti	5.10.2015	Idästä länteen	2015-9352
156	Yleiskuva	Vapaudenkadun kaivantoa kaivetaan	Toni Kesti	8.10.2015	Lännestä itään	2015-9356
157	Yleiskuva	Vapaudenkadun kaivanto kaivettu	Toni Kesti	9.10.2015	Lännestä itään	2015-9359
158	Yleiskuva	Tumma palomaa (M6197) kaivon ympärillä	Toni Kesti	15.10.2015	Kaakosta luoteeseen	2015-9447
159	Työkuva	Kaivausten lopetuskuva	Toni Kesti	15.10.2015	Etelästä pohjoiseen	2015-9456

Karttaluettelo

Kaivauskarttojen legendassa yksiköt on esitetty pääasiassa stratigrafisessa järjestyksessä, lukuunottamatta leikkauksia.

Numero	Karttatyyppi	Aihe	Mk
1	Yleiskartta	Torikaivaus 2013 ja Torikatu 2015	1:750
2	Yleiskartta	Torikaivaus 2013 ja Torikatu 2015, tärkeimmät rakenteet ja ryhmät	1:250
3	Yleiskartta	Karttajako	1:400
4	Yksikkökartta	Eteläosa, Taso 1	1:50
5	Yksikkökartta	Eteläosa, Taso 2	1:50
6	Yksikkökartta	Eteläosa, Taso 3	1:30
7	Yksikkökartta	Eteläosa, Taso 4	1:30
8	Yksikkökartta	Eteläosa, Taso 5	1:30
9	Yksikkökartta	Eteläosa, Taso 6	1:30
10	Yksikkökartta	Eteläosa, Taso 7	1:30
11	Yksikkökartta	Eteläosa, Taso 8	1:30
12	Yksikkökartta	Keskiosa 1, Taso 1	1:50
13	Yksikkökartta	Keskiosa 1, Taso 2	1:50
14	Yksikkökartta	Keskiosa 1, Taso 3	1:50
15	Yksikkökartta	Keskiosa 1, Taso 4	1:50
16	Yksikkökartta	Keskiosa 1, Taso 5	1:50
17	Yksikkökartta	Keskiosa 1, Taso 6	1:50
18	Yksikkökartta	Keskiosa 1, Taso 7	1:50
19	Yksikkökartta	Keskiosa 1, Taso 8	1:50
20	Yksikkökartta	Keskiosa 1, Taso 9	1:50
21	Yksikkökartta	Keskiosa 2, Taso 1	1:25
22	Yksikkökartta	Keskiosa 2, Taso 2	1:25
23	Yksikkökartta	Keskiosa 2, Taso 3	1:25
24	Yksikkökartta	Keskiosa 2, Taso 4	1:25
25	Yksikkökartta	Keskiosa 2, Taso 5	1:25
26	Yksikkökartta	Keskiosa 2, Taso 6	1:25
27	Yksikkökartta	Keskiosa 2, Taso 7	1:25
28	Yksikkökartta	Keskiosa 2, Taso 8	1:25
29	Yksikkökartta	Pohjoisosa 1, Taso 1	1:50
30	Yksikkökartta	Pohjoisosa 1, Taso 2	1:50
31	Yksikkökartta	Pohjoisosa 1, Taso 3	1:50
32	Yksikkökartta	Pohjoisosa 1, Taso 4	1:50
33	Yksikkökartta	Pohjoisosa 1, Taso 5	1:50
34	Yksikkökartta	Pohjoisosa 1, Taso 6	1:50
35	Yksikkökartta	Pohjoisosa 2, Taso 1	1:40
36	Yksikkökartta	Pohjoisosa 2, Taso 2	1:40
37	Yksikkökartta	Pohjoisosa 2, Taso 3	1:25
38	Yksikkökartta	Pohjoisosa 2, Taso 4	1:25
39	Yksikkökartta	Pohjoisosa 2, Taso 5	1:25
40	Yksikkökartta	Pohjoisosa 2, Taso 6	1:25
41	Yksikkökartta	Pohjoisosa 2, Taso 7	1:25
42	Yksikkökartta	Pohjoisosa 2, Taso 8	1:25
43	Yksikkökartta	Pohjoisosa 2, Taso 9	1:25
44	Yksikkökartta	Pohjoisosa 2, Taso 10	1:25
45	Yksikkökartta	Pohjoisosa 2, Taso 11	1:25
46	Yksikkökartta	Pohjoisosa 2, Taso 12	1:50
47	Yksikkökartta	Pohjoisosa 3	1:150

LIITE 2, Yksikköliite

YKSIKKÖ

6000

Maakerros

Alue 6

Ryhmä

Alaryhmä

Nimi Modernit täyttökerrokset Torikadulla

Sijainti Torikadun alue

Kuvaus Lähinnä hiekasta ja sorasta koostuvat kadun pohjustuskerrokset Torikadun kohdalla.

Kaivaustapa Konekaivu

Luonne

Sekundaarinen/Tertiaarinen

Tulkinta Moderni täyttö

Ajoitus 1900-2000-luvut

Ajoitusperuste Löydöt Stratigrafia Ajoitusnäyte Kirjalliset lähteet Kartografiset lähteet

STRATIGRAFIA

Alla M6002, M6004, L6005, M6006, M6008, M6010, M6013, L6014, M6019, M6022, M6029, M6038, M6042, L6043, L6044, M6046, R6047, M6049, M6051, M6052, M6054, M6056, M6058, L6059, M6061, R6064, M6065, R6069, R6070, R6071A, R6071B, M6073, M6074, M6075, M6083, M6095, M6099, M6102, R6106, M6108, M6109, M6110, M6111, R6112, R6115, M6124, R6127, M6128, M6130, R6133, L6138, M6140, M6144, M6145, M6146, M6147A, M6147B, M6147C, M6148, L6149, M6152, M6154, M6168, M6169, M6178, M6180, M6186, L6187, M6190, M6192, M6193, M6196, M6200, R6201, L6202, L6203, M6204, M6205,

Päällä L6199

Leikkaa yksiköitä

On yksiköiden leikkaama L6199

On kerrostunut vasten yksiköitä

Täyttää leikkauksen L6005, L6014, L6043, L6044, L6059, L6138, L6149, L6187, L6202, L6203

Yksikköä vasten on kerrostunut

On yksikön täyttämä

On samanaikainen kuin yksiköt

On sama kuin M6045

Yhdistetty yksikköön

Yksikköön on yhdistetty M6045

Kartat 4,5,12,13,14,15,16,17,18,19,20

LÖYDÖT

Talteen otettuja löytöjä Poistettuja löytöjä Ei löytöjä

Löytöaineiston kuvaus

LIITE 2, Yksikköliite

YKSIKKÖ

6001

Maakerros

Alue 6

Ryhmä

Alaryhmä

Nimi Pohjasavi

Sijainti Lähes koko Torikadun alue

Kuvaus Hiedasta, hiesusta ja savesta koostuva veteen kerrostunut pohjamaa suurella osalla Torikadun aluetta. Paikoin tämän alta paljastui vielä pohjamoreenia.

Kaivaustapa Kaikkien yhdistelmä Luonne Primaarinen

Tulkinta Luonnollinen kerrostuma.

Ajoitus Veiksel-jääkausi tai nuorempi

Ajoitusperuste Löydöt Stratigrafia Ajoitusnäyte Kirjalliset lähteet Kartografiset lähteet

STRATIGRAFIA

Alla M6028

Päällä M6002, L6003, L6005, L6007, L6009, L6014, L6018, L6021, L6024, L6032, L6041, M6042, L6043, L6044, L6048, L6050, L6053, L6055, M6057, L6060, L6066, L6077, L6082, L6094, L6098, L6105, L6107, M6111, L6114, L6121, M6126, M6128, L6135, L6138, L6142, M6145, M6147A, M6147B, M6147C, L6150, L6171, M6174, L6176, L6179, L6182, L6183, L6184, L6187, L6203

Leikkaa yksiköitä

On yksiköiden leikkaama L6003, L6005, L6007, L6009, L6014, L6018, L6021, L6041, L6043, L6044, L6048, L6050, L6053, L6055, L6060, L6066, L6077, L6082, L6094, L6105, L6107, L6114, L6121, L6024, L6135, L6138, L6142, L6150, L6151, L6171, L6176, L6179, L6182, L6183, L6184, L6187, L6203

On kerrostunut vasten yksiköitä

Täyttää leikkauksen Yksikköä vasten on kerrostunut

On yksikön täyttämä On samanaikainen kuin yksiköt

On sama kuin Yhdistetty yksikköön Yksikköön on yhdistetty

Kartat 4,5,6,7,8,9,10,11,13,14,15,16,17,18,19,20,22,23,24,25, 26,27,28,29,30,31,32,33,34,46

LÖYDÖT

Talteen otettuja löytöjä Poistettuja löytöjä Ei löytöjä

Löytöaineiston kuvaus

LIITE 2, Yksikköliite

YKSIKKÖ

6002

Maakerros

Alue 6

Ryhmä

Alaryhmä

Nimi Pelto- tai pihakerros

Sijainti Torikadun eteläosa

Kuvaus Tumma savinen ja multainen siltti. Kerroksen laajuus noin 5,2 m2. Kaivausalueen itäreunassa Torikadun eteläosassa.

Kaivaustapa Konekaivu

Luonne Primaarinen

Tulkinta Pelto- tai pihakerrostuma.

Ajoitus 1800-luku

Ajotusperuste Löydöt Stratigrafia Ajoitusnäyte Kirjalliset lähteet Kartografiset lähteet

STRATIGRAFIA

Alla M6001

Päällä M6000, L6005

Leikkaa yksiköitä

On yksiköiden leikkaama L6003, L6005, L6007, L6009, L6021, L6024 On kerrostunut vasten yksiköitä

Täyttää leikkauksen Yksikköä vasten on kerrostunut

On yksikön täyttämä On samanaikainen kuin yksiköt

On sama kuin Yhdistetty yksikköön Yksikköön on yhdistetty

Kartat 4

LÖYDÖT

Talteen otettuja löytöjä Poistettuja löytöjä Ei löytöjä

Löytöaineiston kuvaus

LIITE 2, Yksikköliite

YKSIKKÖ

6003

Leikkaus

Alue 6

Ryhmä 6A5

Alaryhmä

Nimi Tunneliputken leikkaus 1

Sijainti Torikadun eteläosa

Kuvaus Noin 2,3 m x 1,3 m laajuinen, Torikadun suuntainen (pitkittäissivu) leikkaus, jonka pohjalla kulki osittain pohjamaan läpi tunnettu betoni-putki. Täytetty sekaisesta maasta M6004.

Kaivaustapa Konekaivu

Luonne Primaarinen

Tulkinta Betoniputken asennuskuoppa

Ajoitus 1900-luku, vanhempi kuin 1988

Ajoitusperuste Löydöt Stratigrafia Ajoitusnäyte Kirjalliset lähteet Kartografiset lähteet

STRATIGRAFIA

Alla M6001

Päällä M6004, L6005

Leikkaa yksiköitä M6001, M6002, M6006, L6024, M6029, R6031

On yksiköiden leikkaama L6005

On kerrostunut vasten yksiköitä

Täyttää leikkauksen

Yksikköä vasten on kerrostunut

On yksikön täyttämä M6004

On samanaikainen kuin yksiköt

On sama kuin

Yhdistetty yksikköön

Yksikköön on yhdistetty

Kartat 5,6,7,8,9,10,11

LÖYDÖT

Talteen otettuja löytöjä

Poistettuja löytöjä

Ei löytöjä

Löytöaineiston kuvaus

LIITE 2, Yksikköliite

YKSIKKÖ

6004

Maakerros

Alue 6

Ryhmä 6A5

Alaryhmä

Nimi Sekoittunut savinen siltti

Sijainti Torikadun eteläosa

Kuvaus Sekoittunutta savista ja multaista silttiä leikkauksessa L6003.

Kaivaustapa Konekaivu

Luonne Sekundaarinen

Tulkinta Kertaalleen kaivettu maa asennuskuopassa.

Ajoitus 1900-luku, vanhempi kuin 1988

Ajotusperuste Löydöt Stratigrafia Ajoitusnäyte Kirjalliset lähteet Kartografiset lähteet

STRATIGRAFIA

Alla L6003

Päällä M6000, L6005

Leikkaa yksiköitä

On yksiköiden leikkaama L6005

On kerrostunut vasten yksiköitä

Täyttää leikkauksen L6003

Yksikköä vasten on kerrostunut

On yksikön täyttämä

On samanaikainen kuin yksiköt

On sama kuin

Yhdistetty yksikköön

Yksikköön on yhdistetty

Kartat 4

LÖYDÖT

Talteen otettuja löytöjä

Poistettuja löytöjä

Ei löytöjä

Löytöaineiston kuvaus

Yksikössä oli runsaasti kaakelia ja keramiikkaa sekä muutamia liitupiipun osia. Keramiikasta on mainittava John Tamsin v. 1875 alkaen tuottama Asiatic Pheasant -keramiikka ja rikkoutunut posliininuken pää, jotka molemmat on otettu käyttökokeelmaan. Muuten löydöt on poistettu yksikön sekundaarisuuden vuoksi jakoska kuvallinen ja sanallinen informaatio on katsottu riittäväksi.

LIITE 2, Yksikköliite

YKSIKKÖ

6005

Leikkaus

Alue 6

Ryhmä

Alaryhmä

Nimi Laaja moderni leikkaus

Sijainti Torikadun eteläosa

Kuvaus Laaja leikkaus pohjamaahan asti. Vain itäreuna ja pohja mitattu. Länsireuna jää kaivamattomalle alueelle.

Kaivaustapa Konekaivu **Luonne** Primaarinen

Tulkinta Moderni leikkaus

Ajoitus 1900-luku

Ajotusperuste Löydöt Stratigrafia Ajoitusnäyte Kirjalliset lähteet Kartografiset lähteet

STRATIGRAFIA

Alla M6001, M6002, L6003, M6004, L6007, M6008

Päällä M6000

Leikkaa yksiköitä M6001, M6002, L6003, M6004, L6007, M6008

On yksiköiden leikkaama **On kerrostunut vasten yksiköitä**

Täyttää leikkauksen **Yksikköä vasten on kerrostunut**

On yksikön täyttämä M6000 **On samanaikainen kuin yksiköt**

On sama kuin **Yhdistetty yksikköön** **Yksikköön on yhdistetty**

Kartat 4

LÖYDÖT

Talteen otettuja löytöjä Poistettuja löytöjä Ei löytöjä

Löytöaineiston kuvaus

LIITE 2, Yksikköliite

YKSIKKÖ

6006

Maakerros

Alue 6

Ryhmä 6A1

Alaryhmä 3

Nimi Palopurkukerros

Sijainti Torikadun eteläosa

Kuvaus Tiiltä, keramiikkaa ja muuta palojätettä sisältävä tumma hiekkainen siltti. Kerroksen laajuus noin 14 m2, paksuus noin 10-60 cm.

Kaivaustapa Kaikkien yhdistelmä

Luonne Sekundaarinen

Tulkinta Palopurkukerros

Ajoitus 1877 tai nuorempi

Ajoitusperuste Löydöt Stratigrafia Ajoitusnäyte Kirjalliset lähteet Kartografiset lähteet

STRATIGRAFIA

Alla R6012, M6013, M6015, R6016, R6023, R6025, L6024, M6029, R6030, R6040

Päällä M6000

Leikkaa yksiköitä

On yksiköiden leikkaama L6003, L6009, L6014, L6021

On kerrostunut vasten yksiköitä

Täyttää leikkauksen L6024

Yksikköä vasten on kerrostunut

On yksikön täyttämä

On samanaikainen kuin yksiköt

On sama kuin M6038

Yhdistetty yksikköön

Yksikköön on yhdistetty M6038

Kartat 4,5

LÖYDÖT

Talteen otettuja löytöjä

Poistettuja löytöjä

Ei löytöjä

Löytöaineiston kuvaus

Löytöaineistoltaan koko alueen 6 runsaslöytöisin yksikkö. Aineistossa runsaasti kaakelia ja keramiikkaa, mm. John Tamsin valmistamaa Asiatic Pheasant keramiikkaa ja Woodland-keramiikkaa. Yksiköstä tulivat myös ainoat tekstiili- ja nahkalöydöt: liivin etumuksen osa ja nahkaisten varsikenkien nauhoistuslistat. Museoitaviksi yksiköstä otettiin 5 kopeekkaa v. 1805 sekä kupariseossolki. Lisäksi yksikössä oli runsaasti lasia ja jonkin verran luita. Muuten löydöt on poistettu, koska kuvallinen ja sanallinen informaatio on katsottu riittäväksi.

LIITE 2, Yksikköliite

YKSIKKÖ

6007

Leikkaus

Alue 6

Ryhmä 6A5

Alaryhmä

Nimi Tunneliputken leikkaus 2

Sijainti Torikadun eteläosa

Kuvaus Lähes suorakulmainen leikkaus, jonka pohjalla osittain tunneloitu betoniputki. Leikkauksen laajuus 2,3 m x 1,0, syvyys yli metrin.

Kaivaustapa Konekaivu

Luonne Primaarinen

Tulkinta Betoniputken asennuskuoppa

Ajoitus 1900-luku, vanhempi kuin 1988

Ajoitusperuste Löydöt Stratigrafia Ajoitusnäyte Kirjalliset lähteet Kartografiset lähteet

STRATIGRAFIA

Alla M6001

Päällä L6005, M6008

Leikkaa yksiköitä M6001, M6002

On yksiköiden leikkaama L6005

On kerrostunut vasten yksiköitä

Täyttää leikkauksen

Yksikköä vasten on kerrostunut

On yksikön täyttämä M6008

On samanaikainen kuin yksiköt

On sama kuin

Yhdistetty yksikköön

Yksikköön on yhdistetty

Kartat 5,6,7,8,9,10,11

LÖYDÖT

Talteen otettuja löytöjä

Poistettuja löytöjä

Ei löytöjä

Löytöaineiston kuvaus

LIITE 2, Yksikköliite

YKSIKKÖ

6008

Maakerros

Alue 6

Ryhmä 6A5

Alaryhmä

Nimi Sekoittunut maa leikkauksessa L6007

Sijainti Torikadun eteläosa

Kuvaus Sekoittunutta savista ja multaista silttiä leikkauksessa L6007. Mitat leikkauksen mukaan.

Kaivaustapa Konekaivu

Luonne Sekundaarinen

Tulkinta Kertaalleen kaivettu maa asennuskuopassa.

Ajoitus 1900-luku, vanhempi kuin 1988

Ajoitusperuste Löydöt Stratigrafia Ajoitusnäyte Kirjalliset lähteet Kartografiset lähteet

STRATIGRAFIA

Alla L6007

Päällä M6000, L6005

Leikkaa yksiköitä

On yksiköiden leikkaama L6005

On kerrostunut vasten yksiköitä

Täyttää leikkauksen L6007

Yksikköä vasten on kerrostunut

On yksikön täyttämä

On samanaikainen kuin yksiköt

On sama kuin

Yhdistetty yksikköön

Yksikköön on yhdistetty

Kartat 4

LÖYDÖT

Talteen otettuja löytöjä

Poistettuja löytöjä

Ei löytöjä

Löytöaineiston kuvaus

LIITE 2, Yksikköliite

YKSIKKÖ

6009

Leikkaus

Alue 6

Ryhmä 6A5

Alaryhmä

Nimi Tunneliputken leikkaus 3

Sijainti Torikadun eteläosa

Kuvaus Noin 2,5 m x 1,0 m laaja ja yli metrin syvä leikkaus, jossa sekoittunut maata M6010. Pohjalla osittain tunneloitu betoniputki. Leikkaus kaivettu osittain maahan M6006.

Kaivaustapa Kaikkien yhdistelmä

Luonne Primaarinen

Tulkinta Betoniputken asennuskuoppa

Ajoitus 1900-luku, vanhempi kuin 1988

Ajoitusperuste Löydöt Stratigrafia Ajoitusnäyte Kirjalliset lähteet Kartografiset lähteet

STRATIGRAFIA

Alla M6001, L6024, M6028, R6031

Päällä M6010

Leikkaa yksiköitä M6001, M6002, M6006, L6024, R6023, M6028, M6029, R6031

On yksiköiden leikkaama

On kerrostunut vasten yksiköitä

Täyttää leikkauksen

Yksikköä vasten on kerrostunut

On yksikön täyttämä M6010

On samanaikainen kuin yksiköt

On sama kuin

Yhdistetty yksikköön

Yksikköön on yhdistetty

Kartat 5,6,7,8,9,10,11

LÖYDÖT

Talteen otettuja löytöjä

Poistettuja löytöjä

Ei löytöjä

Löytöaineiston kuvaus

LIITE 2, Yksikköliite

YKSIKKÖ

6010

Maakerros

Alue 6

Ryhmä 6A5

Alaryhmä

Nimi Sekoittunut maa leikkauksessa

Sijainti Torikadun eteläosa

Kuvaus Sekoittunutta mullan ja hiilen sekaista silttiä, jossa löytöjä. Maa on kertaalleen kaivettua M6006:sta, josta löydötkin ovat alun perin peräisin.

Kaivaustapa Kaikkien yhdistelmä **Luonne** Sekundaarinen

Tulkinta Kertaalleen kaivettua kulttuurimaata modernin leikkauksen täytteenä.

Ajoitus 1900-luku, vanhempi kuin 1988

Ajoitusperuste Löydöt Stratigrafia Ajoitusnäyte Kirjalliset lähteet Kartografiset lähteet

STRATIGRAFIA

Alla L6009

Päällä M6000

Leikkaa yksiköitä

On yksiköiden leikkaama **On kerrostunut vasten yksiköitä**

Täyttää leikkauksen L6009 **Yksikköä vasten on kerrostunut**

On yksikön täyttämä **On samanaikainen kuin yksiköt**

On sama kuin **Yhdistetty yksikköön** **Yksikköön on yhdistetty**

Kartat 4

LÖYDÖT

Talteen otettuja löytöjä Poistettuja löytöjä Ei löytöjä

Löytöaineiston kuvaus

LIITE 2, Yksikköliite

YKSIKKÖ

6011

Leikkaus

Alue 6

Ryhmä

Alaryhmä

Nimi Perustuskaivanto

Sijainti Torikadun eteläosa

Kuvaus Sama kuin L6017 ja L6024. Yhdistetty L6024:ään.

Kaivaustapa

Luonne

Tulkinta

Ajoitus

Ajoitusperuste Löydöt Stratigrafia Ajoitusnäyte Kirjalliset lähteet Kartografiset lähteet

STRATIGRAFIA

Alla

Päällä

Leikkaa yksiköitä

On yksiköiden leikkaama

On kerrostunut vasten yksiköitä

Täyttää leikkauksen

Yksikköä vasten on kerrostunut

On yksikön täyttämä

On samanaikainen kuin yksiköt

On sama kuin L6017, L6024, L6041

Yhdistetty yksikköön L6024

Yksikköön on yhdistetty

Kartat

LÖYDÖT

Talteen otettuja löytöjä

Poistettuja löytöjä

Ei löytöjä

Löytöaineiston kuvaus

LIITE 2, Yksikköliite

YKSIKKÖ

6012

Rakenne

Alue 6

Ryhmä 6A1

Alaryhmä 2

Nimi Betonilattia

Sijainti Torikadun eteläosa

Kuvaus Valettu betoninen kellarin lattia. Lattian säilyneen osan laajuus noin 11 m² ja paksuus 5-10 cm Lattian jakaa lähes kulmittain moderni leikkaus L6014. Lattian alkuperäinen laajuus on pienimmillään 5,4 m x 4,4 m, laajimmillaan noin 5,4 m x 6,5 m. Vain itäseinän kulmat voitiin havaita, joten lattian ja kellarin koko riippuu pohjois- ja eteläseinien pituudesta.

Betonissa oli hiekkaa, hienompaa sidemateriaalia ja nyrkin kokoisia kiviä. Kivet olivat suurimmaksi osaksi betonilattian pohjassa, muutama näkyi myös betonin pinnassa. Betoni on valettu mahdollisesti aiemman kivilattian päälle. Betonin pinnassa näkyi myös laudalla tehtyjä tasoitusjälkiä sekä mahdollisesti kissan tassun jälki ja kengän kannan painauma.

Betonilattian läpi oli hakattu kaksi lattiakaivoa L6026 ja L6027.

Kaivaustapa Kaikkien yhdistelmä

Luonne Primaarinen

Tulkinta Kellarin lattia.

Ajoitus Vanhempi kuin 1877

Ajoitusperuste Löydöt Stratigrafia Ajoitusnäyte Kirjalliset lähteet Kartografiset lähteet

STRATIGRAFIA

Alla L6032, M6033, M6034, R6035, L6036, M6037

Päällä M6006, M6013, M6015

Leikkaa yksiköitä

On yksiköiden leikkaama L6014, L6026, L6027

On kerrostunut vasten yksiköitä R6023, R6025, R6040

Täyttää leikkauksen L6024

Yksikköä vasten on kerrostunut

On yksikön täyttämä

On samanaikainen kuin yksiköt

On sama kuin

Yhdistetty yksikköön

Yksikköön on yhdistetty

Kartat 6

LÖYDÖT

Talteen otettuja löytöjä

Poistettuja löytöjä

Ei löytöjä

Löytöaineiston kuvaus

LIITE 2, Yksikköliite

YKSIKKÖ

6013

Maakerros

Alue 6

Ryhmä 6A1

Alaryhmä 3

Nimi Ruskea silltimaa

Sijainti Torikadun eteläosa

Kuvaus Ruskea siltti kellarin 6A1 leikkauksen L6024 täyttömaana. Laajuus noin 5,5 m x 2,2 m, paksuus 50-70 cm. Maassa purkujätettä.

Kaivaustapa Kaikkien yhdistelmä

Luonne Sekundaarinen

Tulkinta Kylän palon purkukerros.

Ajoitus 1877 tai hieman nuorempi

Ajoitusperuste Löydöt Stratigrafia Ajoitusnäyte Kirjalliset lähteet Kartografiset lähteet

STRATIGRAFIA

Alla R6012, M6015, R6016, R6023, M6029

Päällä M6000, M6006

Leikkaa yksiköitä

On yksiköiden leikkaama L6014

On kerrostunut vasten yksiköitä

Täyttää leikkauksen L6024

Yksikköä vasten on kerrostunut

On yksikön täyttämä

On samanaikainen kuin yksiköt

On sama kuin

Yhdistetty yksikköön

Yksikköön on yhdistetty

Kartat 4,5,6

LÖYDÖT

Talteen otettuja löytöjä

Poistettuja löytöjä

Ei löytöjä

Löytöaineiston kuvaus Yksiköstä tuli kohtuullinen määrä löytöjä mukana oli jonkin verran luita, posliinipiipun ehjä koppa ja rautanauvoja. Runsaimmin löytöaineistossa oli keramiikkaa, sekä punasavi- että piiposliinastioiden kappaleita sekä pullolasia. Löydöt on poistettu, koska kuvallinen ja sanallinen informaatio on katsottu riittäväksi.

LIITE 2, Yksikköliite

YKSIKKÖ

6014

Leikkaus

Alue 6

Ryhmä

Alaryhmä

Nimi Betoniputken kaivanto

Sijainti Torikadun eteläosa

Kuvaus 2,5 m leveä leikkaus 1988 vedetylle betoniselle viemäriputkelle. Leikkaus jatkuu pohjamaahan M6001 tai M6028 asti. Leikkaus kulkee koillinen-lounas-suuntaisena lähes kulmittain kellarin 6A1 läpi, niin, että on tuhonnut kellarin nurkat. Kaivanto leikkaa lähes kaikkia kellarin täyttökerroksia ja rakenteita, mukaan lukien kellarin betonilattiaa.

Kaivaustapa Konekaivu Luonne Primaarinen

Tulkinta moderni putkikaivanto

Ajoitus 1988

Ajoitusperuste Löydöt Stratigrafia Ajoitusnäyte Kirjalliset lähteet Kartografiset lähteet

STRATIGRAFIA

Alla M6001, M6028

Päällä M6000

Leikkaa yksiköitä M6001, M6006, R6012, M6013, M6015, R6016, L6018, M6019, L6021, M6022, R6023, L6024, L6027, M6028, M6029, L6032, M6033, M6034, R6040

On yksiköiden leikkaama

On kerrostunut vasten yksiköitä

Täyttää leikkauksen

Yksikköä vasten on kerrostunut

On yksikön täyttämä M6000

On samanaikainen kuin yksiköt

On sama kuin

Yhdistetty yksikköön

Yksikköön on yhdistetty

Kartat 4,5,6,7,8,9,10,11

LÖYDÖT

Talteen otettuja löytöjä

Poistettuja löytöjä

Ei löytöjä

Löytöaineiston kuvaus

LIITE 2, Yksikköliite

YKSIKKÖ

6015

Maakerros

Alue 6

Ryhmä 6A1

Alaryhmä 3

Nimi Hiilinen, tiilinen ja tuhkainen kerros

Sijainti Torikadun eteläosa

Kuvaus Hiilen- ja tiilenkappaleiden sekainen tuhkakerros betonilattian R6012 päällä. Kerroksen laajuus noin 9 m², paksuus noin 10-15 cm.

Kaivaustapa Kaikkien yhdistelmä

Luonne Sekundaarinen

Tulkinta Palojetteen purkukerros.

Ajoitus 1877 tai hieman nuorempi

Ajoitusperuste Löydöt Stratigrafia Ajoitusnäyte Kirjalliset lähteet Kartografiset lähteet

STRATIGRAFIA

Alla R6012, R6023, L6026, L6027, R6040

Päällä M6006, M6013

Leikkaa yksiköitä

On yksiköiden leikkaama L6014

On kerrostunut vasten yksiköitä R6023, R6025

Täyttää leikkauksen L6024, L6026, L6027

Yksikköä vasten on kerrostunut

On yksikön täyttämä

On samanaikainen kuin yksiköt

On sama kuin M6039

Yhdistetty yksikköön

Yksikköön on yhdistetty M6039

Kartat 6,7

LÖYDÖT

Talteen otettu ja löytöjä



Poistettuja löytöjä



Ei löytöjä



Löytöaineiston kuvaus

Yksikön löytöaineisto on kohtuullisen runsas: keramiikasta sekä punasavi- että piiposliiniastioiden kappaleita, pullolasia sekä juomalasin pala, rautainen oven saranahela ja -tappi sekä nautoja, jonkin verran palanutta luuta sekä pienikokoinen metalliseossolki, joka otettiin museoitavaksi. Muuten löydöt on poistettu, koska kuvallinen ja sanallinen informaatio on katsottu riittäväksi.

LIITE 2, Yksikköliite

YKSIKKÖ

6016

Rakenne

Alue 6

Ryhmä 6A1

Alaryhmä 1

Nimi Kellarin itäseinä

Sijainti Torikadun eteläosa

Kuvaus Seinärakenteen perustus. On samalla kellarin 6A1 ulkoseinä. Rakenne koostuu lukuisista erikokoisista kivistä. Osa rakenteesta on hajonnut tai hajoitettu 1877 palon jälkeen. Rakenne lähes luode-kaakko-suuntainen. Rakenteen kaakkoiskulman on tuhonnut leikkaus L6009 ja luoteiskulman leikkaus L6014.

Kaivaustapa Kaikkien yhdistelmä

Luonne Primaarinen/sekundaarinen

Tulkinta Kellarin itäseinä.

Ajoitus 1877 tai vanhempi

Ajoitusperuste Löydöt Stratigrafia Ajoitusnäyte Kirjalliset lähteet Kartografiset lähteet

STRATIGRAFIA

Alla L6024

Päällä M6006, M6013, M6029

Leikkaa yksiköitä

On yksiköiden leikkaama L6014

On kerrostunut vasten yksiköitä

Täyttää leikkauksen L6024

Yksikköä vasten on kerrostunut

On yksikön täyttämä

On samanaikainen kuin yksiköt R6023, R6025

On sama kuin

Yhdistetty yksikköön

Yksikköön on yhdistetty

Kartat 6,7,8,9

LÖYDÖT

Talteen otettuja löytöjä

Poistettuja löytöjä

Ei löytöjä

Löytöaineiston kuvaus

LIITE 2, Yksikköliite

YKSIKKÖ

6017

Leikkaus

Alue 6

Ryhmä

Alaryhmä

Nimi Leikkaus rakenteelle R6012

Sijainti Torikadun eteläosa

Kuvaus Sama kuin L6024, yhdistetty tähän.

Kaivaustapa

Luonne

Tulkinta

Ajoitus

Ajoitusperuste Löydöt Stratigrafia Ajoitusnäyte Kirjalliset lähteet Kartografiset lähteet

STRATIGRAFIA

Alla

Päällä

Leikkaa yksiköitä

On yksiköiden leikkaama

On kerrostunut vasten yksiköitä

Täyttää leikkauksen

Yksikköä vasten on kerrostunut

On yksikön täyttämä

On samanaikainen kuin yksiköt

On sama kuin L6011, L6024, L6041

Yhdistetty yksikköön L6024

Yksikköön on yhdistetty

Kartat

LÖYDÖT

Talteen otettuja löytöjä

Poistettuja löytöjä

Ei löytöjä

Löytöaineiston kuvaus

LIITE 2, Yksikköliite

YKSIKKÖ

6018

Leikkaus

Alue 6

Ryhmä

Alaryhmä

Nimi Leikkaus pohjasavessa

Sijainti Torikadun eteläosa

Kuvaus L6014:a itäprofiilissa näkynyt leikkaus, jonka täytteenä oli kerroksellista savea/silttiä. Mahdollinen oja leikkaus. Yksikköä ei kaivettu, koska tämän päällä kulki putkia, joiden alta ei ollut mahdollista kaivaa. Mitattu vain profiliin.

Kaivaustapa Luonne Primaarinen

Tulkinta Mahdollinen oja.

Ajoitus 1877 tai vanhempi

Ajoitusperuste Löydöt Stratigrafia Ajoitusnäyte Kirjalliset lähteet Kartografiset lähteet

STRATIGRAFIA

Alla M6001

Päällä M6019

Leikkaa yksiköitä M6001

On yksiköiden leikkaama L6014

On kerrostunut vasten yksiköitä

Täyttää leikkauksen

Yksikköä vasten on kerrostunut

On yksikön täyttämä M6019

On samanaikainen kuin yksiköt

On sama kuin

Yhdistetty yksikköön

Yksikköön on yhdistetty

Kartat

LÖYDÖT

Talteen otettuja löytöjä

Poistettuja löytöjä

Ei löytöjä

Löytöaineiston kuvaus

LIITE 2, Yksikköliite

YKSIKKÖ

6019

Maakerros

Alue 6

Ryhmä

Alaryhmä

Nimi Kerroksellinen hienoaines leikkauksessa

Sijainti Torikadun eteläosa

Kuvaus Kerroksellista silttiä ja savea leikkauksessa L6018. Mahdollisesti ojaan veden kerrostamaa maata. Yksikköä ei kaivettu, koska tämän päällä kulki putkia, joiden alta ei ollut mahdollista kaivaa. Mitattu vain profiiliin.

Kaivaustapa Luonne Primaarinen

Tulkinta Mahdollisesti ojaan kerrostunutta maata.

Ajoitus 1877 tai vanhempi

Ajoitusperuste Löydöt Stratigrafia Ajoitusnäyte Kirjalliset lähteet Kartografiset lähteet

STRATIGRAFIA

Alla L6018

Päällä M6000

Leikkaa yksiköitä

On yksiköiden leikkaama L6014

On kerrostunut vasten yksiköitä

Täyttää leikkauksen L6018

Yksikköä vasten on kerrostunut

On yksikön täyttämä

On samanaikainen kuin yksiköt

On sama kuin

Yhdistetty yksikköön

Yksikköön on yhdistetty

Kartat

LÖYDÖT

Talteen otettuja löytöjä

Poistettuja löytöjä

Ei löytöjä

Löytöaineiston kuvaus

LIITE 2, Yksikköliite

YKSIKKÖ

6020

Maakerros

Alue 6

Ryhmä

Alaryhmä

Nimi Sama kuin M6029

Sijainti Torikadun eteläosa

Kuvaus Sama kuin M6029, yhdistetty M6029:ään.

Kaivaustapa

Luonne

Tulkinta

Ajoitus

Ajoitusperuste Löydöt Stratigrafia Ajoitusnäyte Kirjalliset lähteet Kartografiset lähteet

STRATIGRAFIA

Alla

Päällä

Leikkaa yksiköitä

On yksiköiden leikkaama

On kerrostunut vasten yksiköitä

Täyttää leikkauksen

Yksikköä vasten on kerrostunut

On yksikön täyttämä

On samanaikainen kuin yksiköt

On sama kuin M6029

Yhdistetty yksikköön M6029

Yksikköön on yhdistetty

Kartat

LÖYDÖT

Talteen otettuja löytöjä

Poistettuja löytöjä

Ei löytöjä

Löytöaineiston kuvaus

LIITE 2, Yksikköliite

YKSIKKÖ

6021

Leikkaus

Alue 6

Ryhmä 6A5

Alaryhmä

Nimi Tunneliputken leikkaus 4

Sijainti Torikadun eteläosa

Kuvaus Lähes nelikulmainen, 2,3 m x 0,7 m laaja Torikadun suuntainen leikkaus. Leikkaus täyttynyt sekoittuneesta maasta M6022. Muodon ja sijainnin perusteella kyseessä samaa betoniputken tunnelointia kuin L6003, L6007 ja L6009. Kuoppaa ei kaivettu päällä olleiden, paikalleen jäävien muoviputkien vuoksi.

Kaivaustapa

Luonne

Primaarinen

Tulkinta Betoniputken asennuskuoppa

Ajoitus 1900-luku, vanhempi kuin 1988

Ajoitusperuste

Löydöt

Stratigrafia

Ajoitusnäyte

Kirjalliset lähteet

Kartografiset lähteet

STRATIGRAFIA

Alla M6001

Päällä M6022

Leikkaa yksiköitä M6001, M6002, M6006

On yksiköiden leikkaama L6014

On kerrostunut vasten yksiköitä

Täyttää leikkauksen

Yksikköä vasten on kerrostunut

On yksikön täyttämä M6022

On samanaikainen kuin yksiköt

On sama kuin

Yhdistetty yksikköön

Yksikköön on yhdistetty

Kartat

LÖYDÖT

Talteen otettuja löytöjä

Poistettuja löytöjä

Ei löytöjä

Löytöaineiston kuvaus

LIITE 2, Yksikköliite

YKSIKKÖ

6022

Maakerros

Alue 6

Ryhmä 6A5

Alaryhmä

Nimi Sekoittunut maa leikkauksessa

Sijainti Torikadun eteläosa

Kuvaus Sekoittunutta vaaleaa ja tummaa silttiä, kertaalleen kaivettua maata.

Kaivaustapa Luonne Sekundaarinen

Tulkinta Kertaalleen kaivettua kulttuurimaata modernin leikkauksen täytteenä.

Ajoitus 1900-luku, vanhempi kuin 1988

Ajoitusperuste Löydöt Stratigrafia Ajoitusnäyte Kirjalliset lähteet Kartografiset lähteet

STRATIGRAFIA

Alla L6021

Päällä M6000

Leikkaa yksiköitä

On yksiköiden leikkaama L6014

On kerrostunut vasten yksiköitä

Täyttää leikkauksen L6021

Yksikköä vasten on kerrostunut

On yksikön täyttämä

On samanaikainen kuin yksiköt

On sama kuin

Yhdistetty yksikköön

Yksikköön on yhdistetty

Kartat 4,5,6,7,8,9,10,11

LÖYDÖT

Talteen otettuja löytöjä

Poistettuja löytöjä

Ei löytöjä

Löytöaineiston kuvaus

LIITE 2, Yksikköliite

YKSIKKÖ

6023

Rakenne

Alue 6

Ryhmä 6A1

Alaryhmä 1

Nimi Kellarin itäinen tiiliseinä

Sijainti Torikadun eteläosa

Kuvaus Kellarin itäinen tiiliseinä, joka on kellarin sisäseinä. Tämän itäpuolella kiviperustus R6016. Tiiliseinän säilyneessä osassa on korkeintaan kolme päällekkäistä ja kaksi vierekkäistä tiiltä. Säilyneessä osassa oli vain kaksi sidetiiltä. Tiilirakenteen pohjoispään ja samalla kellarin koilliskulman on tuhonnut leikkaus L6014, seinän eteläpään on tuhonnut leikkaus L6009. Säilyneeltä osalta rakenne oli noin 3,3 m pitkä ja 35 cm leveä.

Tiilirakenne oli laastimuurattu ja laasti osoittautui varsin vahvaksi. Rakennetta ei saatu rikki moskalla, vaan seinä siirrettiin pois paikaltaan kaivinkoneella. Tällöin rakenne lähti varsin helposti pois paikaltaan mutta ei juurikaan murtunut.

Kaivaustapa Kaikkien yhdistelmä

Luonne Primaarinen

Tulkinta Kellarin sisäseinä.

Ajoitus 1877 tai vanhempi

Ajoitusperuste Löydöt Stratigrafia Ajoitusnäyte Kirjalliset lähteet Kartografiset lähteet

STRATIGRAFIA

Alla L6024

Päällä M6006, M6013, M6015, M6029

Leikkaa yksiköitä

On yksiköiden leikkaama L6009, L6014

On kerrostunut vasten yksiköitä

Täyttää leikkauksen L6024

Yksikköä vasten on kerrostunut R6012

On yksikön täyttämä

On samanaikainen kuin yksiköt R6016, R6025

On sama kuin

Yhdistetty yksikköön

Yksikköön on yhdistetty

Kartat 6,7,8

LÖYDÖT

Talteen otettuja löytöjä

Poistettuja löytöjä

Ei löytöjä

Löytöaineiston kuvaus

LIITE 2, Yksikköliite

YKSIKKÖ

6024

Leikkaus

Alue 6

Ryhmä 6A1

Alaryhmä 1

Nimi Kellarin perustuskaivanto

Sijainti Torikadun eteläosa

Kuvaus Noin 7,5 m x 6,3 m laaja ja 0,7 m syvä kaivanto pohjamaassa M6001 ja M6028. Kaivannossa rakenteet R6012, R6016, R6023 ja R6025. Kaivanto on muuten täytetty palopurkujätteellä. Kyseessä on kellarin perustuskaivanto.

Kaivaustapa Kaikkien yhdistelmä Luonne Primaarinen

Tulkinta Kellarin perustuskaivanto.

Ajoitus 1877 tai vanhempi

Ajoitusperuste Löydöt Stratigrafia Ajoitusnäyte Kirjalliset lähteet Kartografiset lähteet

STRATIGRAFIA

Alla M6001, M6028

Päällä M6006, L6009, R6016, R6023, R6025, M6029, R6030, R6031, M6034

Leikkaa yksiköitä M6001, M6002, M6028

On yksiköiden leikkaama L6003, L6009, L6014, L6026, L6027, L6032 On kerrostunut vasten yksiköitä

Täyttää leikkauksen Yksikköä vasten on kerrostunut

On yksikön täyttämä M6006, R6012, M6013, M6015, R6016, R6023, R6025, M6029, R6030, R6031, M6034 On samanaikainen kuin yksiköt

On sama kuin L6011, L6017, L6041 Yhdistetty yksikköön Yksikköön on yhdistetty L6011, L6017, L6041

Kartat 6,7,8,9,10,11

LÖYDÖT

Talteen otettuja löytöjä Poistettuja löytöjä Ei löytöjä

Löytöaineiston kuvaus

LIITE 2, Yksikköliite

YKSIKKÖ

6025

Rakenne

Alue 6

Ryhmä 6A1

Alaryhmä 1

Nimi Kellarin eteläinen tiiliseinä

Sijainti Torikadun eteläosa

Kuvaus Kellarin eteläinen tiiliseinä, joka on kellarin sisäseinä. Rakenteessa on kaksi vierekkäistä yhdensuuntaista tiiliriviä, sidetiiliä ei seinässä havaittu. Säilyneessä osassa oli maksimissaan kolme päällekkäistä tiiltä. Säilyneeltä osalta rakenne oli noin 3,5 m pitkä ja 25 cm leveä.

Tiilirakenne oli laastimuurattu ja laasti osoittautui varsin vahvaksi. Rakennetta ei saatu rikki moskalla, vaan seinä siirrettiin pois paikaltaan kaivinkoneella. Tällöin rakenne lähti varsin helposti pois paikaltaan mutta ei juurikaan murtunut.

Kaivaustapa Kaikkien yhdistelmä

Luonne Primaarinen

Tulkinta Kellarin sisäseinä.

Ajoitus 1877 tai vanhempi

Ajoitusperuste Löydöt Stratigrafia Ajoitusnäyte Kirjalliset lähteet Kartografiset lähteet

STRATIGRAFIA

Alla L6024

Päällä M6006, M6029

Leikkaa yksiköitä

On yksiköiden leikkaama

On kerrostunut vasten yksiköitä

Täyttää leikkauksen L6024

Yksikköä vasten on kerrostunut M6015

On yksikön täyttämä

On samanaikainen kuin yksiköt

On sama kuin

Yhdistetty yksikköön

Yksikköön on yhdistetty

Kartat 6,7,8

LÖYDÖT

Talteen otettuja löytöjä

Poistettuja löytöjä

Ei löytöjä

Löytöaineiston kuvaus

LIITE 2, Yksikköliite

YKSIKKÖ

6026

Leikkaus

Alue 6

Ryhmä 6A1

Alaryhmä 2

Nimi Nelikulmainen leikkaus kellarin lattiassa

Sijainti Torikadun eteläosa

Kuvaus Noin 75 cm x 35 cm laaja ja noin 5 cm syvä leikkaus betonilattiassa R6012. Leikkaus hakattu betonilattian läpi. Leikkauksen päällä maan M6015 pohjalla oli metallilevy. Kyseessä on mahdollisesti lattiakaivo. Betonilattian R6012 poiston jälkeen tämän alta paljastui ojanne L6032, jonka alkupiste on leikkauksen L6026 kohdalla.

Leikkauksen L6026 länsipuolella oli toinen betonilattian läpi tehty leikkaus L6027, joka oli kaivettu pohjamoreeniin M6028 asti. On mahdollista, että L6026 ei ole toiminut tarpeeksi tehokkaasti lattiakaivona.

Kaivaustapa Kaikkien yhdistelmä

Luonne Primaarinen

Tulkinta Kellarin lattiakaivo

Ajoitus 1877 tai vanhempi

Ajoitusperuste Löydöt Stratigrafia Ajoitusnäyte Kirjalliset lähteet Kartografiset lähteet

STRATIGRAFIA

Alla L6032, M6033, R6035, M6037

Päällä M6015

Leikkaa yksiköitä R6012, L6024

On yksiköiden leikkaama

On kerrostunut vasten yksiköitä

Täyttää leikkauksen

Yksikköä vasten on kerrostunut

On yksikön täyttämä M6015

On samanaikainen kuin yksiköt

On sama kuin

Yhdistetty yksikköön

Yksikköön on yhdistetty

Kartat 8

LÖYDÖT

Talteen otettu löytöjä

Poistettuja löytöjä

Ei löytöjä

Löytöaineiston kuvaus Betonilattiaisen kellarin matalamman "viemäriaukon" leikkausta peitti jätepellistä leikattu kansi.

LIITE 2, Yksikköliite

YKSIKKÖ

6027

Leikkaus

Alue 6

Ryhmä 6A1

Alaryhmä 2

Nimi Neliömäinen leikkaus lattiassa R6012

Sijainti Torikadun eteläosa

Kuvaus Noin 30 cm x 30 cm laaja, ja 25 cm syvä leikkaus kellarin 6A1 betonilattiassa. Leikkaus jatkuu lattian alaisessa pohjamoreenissa M6028. Leikkaus on hakattu betonilattian läpi. Leikkauksen itäpuolella on toinen lattian läpi hakattu leikkaus L6026. Leikkaus on mahdollisesti kellarin lattiakaivo

On mahdollista, että L6026 ei ole toiminut tarpeeksi tehokkaasti lattiakaivona, jolloin on tehty uusi, syvempi lattiakaivo L6027.

Kaivaustapa Lasta Luonne Primaarinen

Tulkinta Kellarin lattiakaivo

Ajoitus 1877 tai vanhempi

Ajoitusperuste Löydöt Stratigrafia Ajoitusnäyte Kirjalliset lähteet Kartografiset lähteet

STRATIGRAFIA

Alla M6028

Päällä M6015

Leikkaa yksiköitä R6012, L6024, M6028, M6034

On yksiköiden leikkaama L6014

On kerrostunut vasten yksiköitä

Täyttää leikkauksen

Yksikköä vasten on kerrostunut

On yksikön täyttämä M6015

On samanaikainen kuin yksiköt

On sama kuin

Yhdistetty yksikköön

Yksikköön on yhdistetty

Kartat 8,9,10,11

LÖYDÖT

Talteen otettuja löytöjä

Poistettuja löytöjä

Ei löytöjä

Löytöaineiston kuvaus

LIITE 2, Yksikköliite

YKSIKKÖ

6028

Maakerros

Alue 6

Ryhmä

Alaryhmä

Nimi Pohjamoreeni

Sijainti Torikadun alue

Kuvaus Pohjasaven/-siltin (M6001) alla ollut, kumpareita muodostanut kivisen soran ja hiekan kerros. Kentällä kutsuttu pohjamoreeniksi, mutta hienoaineksen osuus maalajissa on pieni tai sitä ei ole ollenkaan. Lisäksi kerros on jossain määrin lajittunutta.

Kaivaustapa Luonne Primaarinen

Tulkinta Luonnollisesti syntynyt kerros.

Ajoitus Veiksel-jääkausi tai nuorempi

Ajoitusperuste Löydöt Stratigrafia Ajoitusnäyte Kirjalliset lähteet Kartografiset lähteet

STRATIGRAFIA

Alla

Päällä M6001, L6009, L6014, L6024, L6027, L6036, L6105, L6123, M6148, L6151, M6196, L6203

Leikkaa yksiköitä

On yksiköiden leikkaama L6009, L6014, L6024, L6027, L6036, L6105, L6123, L6151, L6177, L6203 On kerrostunut vasten yksiköitä

Täyttää leikkauksen Yksikköä vasten on kerrostunut

On yksikön täyttämä On samanaikainen kuin yksiköt

On sama kuin Yhdistetty yksikköön Yksikköön on yhdistetty

Kartat 6,7,8,9,10,11,21,22,23,24,25,26,27,28,29,30,31,32,33,34

LÖYDÖT

Talteen otettuja löytöjä Poistettuja löytöjä Ei löytöjä

Löytöaineiston kuvaus Yksikön löytöaineistossa oli ainoastaan luita. Luut poistetaan analyysin jälkeen.

LIITE 2, Yksikköliite

YKSIKKÖ

6029

Maakerros

Alue 6

Ryhmä 6A1

Alaryhmä 3

Nimi Sekainen kerros

Sijainti Torikadun eteläosa

Kuvaus Sekoittunut siltti leikkauksessa L6024, osin rakenteiden R6023 ja R6031 päällä. Kerroksen laajuus noin 10 m² ja paksuus 10-30 cm.

Kaivaustapa Kaikkien yhdistelmä

Luonne Sekundaarinen

Tulkinta Perustuskaivantoon kerrostunutta maata.

Ajoitus 1877 tai vanhempi

Ajoitusperuste Löydöt Stratigrafia Ajoitusnäyte Kirjalliset lähteet Kartografiset lähteet

STRATIGRAFIA

Alla R6016, R6023, L6024, R6025, R6030, R6031

Päällä M6000, M6006, M6013

Leikkaa yksiköitä

On yksiköiden leikkaama L6003, L6009, L6014

On kerrostunut vasten yksiköitä

Täyttää leikkauksen L6024

Yksikköä vasten on kerrostunut

On yksikön täyttämä

On samanaikainen kuin yksiköt

On sama kuin M6020

Yhdistetty yksikköön

Yksikköön on yhdistetty M6020

Kartat 6,7

LÖYDÖT

Talteen otettu löytöjä

Poistettuja löytöjä

Ei löytöjä

Löytöaineiston kuvaus

Yksikön löytöaineisto oli kohtuullisen runsas. Eniten aineistossa oli lasia ja keramiikkaa. Keramiikassa oli punasavi- ja piiposliiniastioiden kappaleita sekä kaakelia, lasitavarassa pullolasia. Lisäksi yksikössä oli rautanauvoja, saranahelan katkelma ja piikillinen rautasolki. Löydöt on poistettu, koska kuvallinen ja sanallinen informaatio on katsottu riittäväksi.

LIITE 2, Yksikköliite

YKSIKKÖ

6030

Rakenne

Alue 6

Ryhmä 6A1

Alaryhmä 1

Nimi Mahdollisia perustuskiviä

Sijainti Torikadun eteläosa

Kuvaus Yhden suuremman kiven (osittain jäi kaivausalueen reunan alle) ja useamman nyrkkiä suuremman kiven sekä hajoitteiden tiilien muodostama rakenne perustuskaivannon L6024 lounaisosassa. Rakenne on todennäköisesti jäännös kellarin 6A1 eteläseinästä. Rakenne ei välttämättä ole kuitenkaan kellarin perustuksen nurkka.

Kaivaustapa Lapion ja lastan yhdistelmä

Luonne Primaarinen/sekundaarinen

Tulkinta Kellarin seinän perustuksen jäännös.

Ajoitus 1877 tai vanhempi

Ajoitusperuste Löydöt Stratigrafia Ajoitusnäyte Kirjalliset lähteet Kartografiset lähteet

STRATIGRAFIA

Alla L6024

Päällä M6006, M6029

Leikkaa yksiköitä

On yksiköiden leikkaama

On kerrostunut vasten yksiköitä

Täyttää leikkauksen L6024

Yksikköä vasten on kerrostunut

On yksikön täyttämä

On samanaikainen kuin yksiköt

On sama kuin

Yhdistetty yksikköön

Yksikköön on yhdistetty

Kartat 8

LÖYDÖT

Talteen otettuja löytöjä

Poistettuja löytöjä

Ei löytöjä

Löytöaineiston kuvaus

LIITE 2, Yksikköliite

YKSIKKÖ

6031

Rakenne

Alue 6

Ryhmä 6A1

Alaryhmä 1

Nimi	Tuhoutunut seinärakenne				
Sijainti	Torikadun eteläosa				
Kuvaus	Nyrkin kokoisia ja muutamia nyrkkiä suurempia kiviä perustuskaivannon L6024 pohjalla, kaivannon kaakkoisnurkassa. Kyseessä on todennäköisesti sama kellarin seinän perustus kuin R6016 ja R6030, mutta lähes kokonaan tuhoutuneena.				
Kaivaustapa	Kaikkien yhdistelmä	Luonne	Primaarinen/sekundaarinen		
Tulkinta	Tuhoutunut seinänperustus				
Ajoitus	1877 tai vanhempi				
Ajoitusperuste	Löydöt <input type="checkbox"/>	Stratigrafia <input checked="" type="checkbox"/>	Ajoitusnäyte <input type="checkbox"/>	Kirjalliset lähteet <input type="checkbox"/>	Kartografiset lähteet <input type="checkbox"/>

STRATIGRAFIA

Alla	L6024		
Päällä	L6009, M6029		
Leikkaa yksiköitä			
On yksiköiden leikkaama	L6003, L6009	On kerrostunut vasten yksiköitä	
Täyttää leikkauksen	L6024	Yksikköä vasten on kerrostunut	
On yksikön täyttämä		On samanaikainen kuin yksiköt	
On sama kuin		Yhdistetty yksikköön	Yksikköön on yhdistetty
Kartat	6,7,8		

LÖYDÖT

Talteen otettuja löytöjä	<input type="checkbox"/>	Poistettuja löytöjä	<input type="checkbox"/>	Ei löytöjä	<input checked="" type="checkbox"/>
Löytöaineiston kuvaus					

LIITE 2, Yksikköliite

YKSIKKÖ

6032

Leikkaus

Alue 6

Ryhmä 6A1

Alaryhmä 2

Nimi Veden muodostama ojanne

Sijainti Torikadun eteläosa

Kuvaus Noin 20 cm leveä, 3,1 m pitkä ja max 5 cm syvä ojanne, joka alkaa lattiakaivon L6026 koillisnurkasta ja kulkee kohti pohjoista päättyen moderniin leikkaukseen L6014. Leikkauksen pohjalle oli kerrostunut hieman orgaanista materiaalia. Kyseessä on lattiakaivoon valuneen veden muodostama ojanne.

Kaivaustapa Lasta Luonne Primaarinen

Tulkinta Lattiakaivosta valuneen veden muodostama ojanne.

Ajoitus 1877 tai vanhempi

Ajoitusperuste Löydöt Stratigrafia Ajoitusnäyte Kirjalliset lähteet Kartografiset lähteet

STRATIGRAFIA

Alla M6001

Päällä R6012, L6026, M6033

Leikkaa yksiköitä L6024, M6034

On yksiköiden leikkaama L6014

On kerrostunut vasten yksiköitä

Täyttää leikkauksen

Yksikköä vasten on kerrostunut

On yksikön täyttämä M6033

On samanaikainen kuin yksiköt

On sama kuin

Yhdistetty yksikköön

Yksikköön on yhdistetty

Kartat 10,11

LÖYDÖT

Talteen otettuja löytöjä

Poistettuja löytöjä

Ei löytöjä

Löytöaineiston kuvaus

LIITE 2, Yksikköliite

YKSIKKÖ

6033

Maakerros

Alue 6

Ryhmä 6A1

Alaryhmä 2

Nimi Orgaaninen maa ojanteen L6032 pohjalla

Sijainti Torikadun eteläosa

Kuvaus Orgaanista ainesta sisältävä siltti. Alle 5 mm kerros ojanteen L6032 pohjalla. Kerrostunut lattiakaivosta L6026 valuneen veden mukana ojanteen pohjalle.

Kaivaustapa Lasta Luonne Primaarinen

Tulkinta Lattiakaivosta valuneen veden kerrostama orgaaninen maa.

Ajoitus 1877 tai vanhempi

Ajoitusperuste Löydöt Stratigrafia Ajoitusnäyte Kirjalliset lähteet Kartografiset lähteet

STRATIGRAFIA

Alla L6032

Päällä R6012, L6026

Leikkaa yksiköitä

On yksiköiden leikkaama L6014

On kerrostunut vasten yksiköitä

Täyttää leikkauksen L6032

Yksikköä vasten on kerrostunut

On yksikön täyttämä

On samanaikainen kuin yksiköt

On sama kuin

Yhdistetty yksikköön

Yksikköön on yhdistetty

Kartat 8,9

LÖYDÖT

Talteen otettuja löytöjä

Poistettuja löytöjä

Ei löytöjä

Löytöaineiston kuvaus

LIITE 2, Yksikköliite

YKSIKKÖ

6034	Maakerros	Alue	6	Ryhmä	6A1	Alaryhmä	2			
Nimi	Betonin alainen värjäätynyt siltti/savi									
Sijainti	Torikadun eteläosa									
Kuvaus	Pinnasta tummaksi värjäätynyt pohjamaa betonilattian R6012 alla.									
Kaivaustapa	Kaikkien yhdistelmä			Luonne	Primaarinen					
Tulkinta	Värjäätynyt pohjamaan pinta.									
Ajoitus	1877 tai vanhempi									
Ajoitusperuste	Löydöt	<input type="checkbox"/>	Stratigrafia	<input checked="" type="checkbox"/>	Ajoitusnäyte	<input type="checkbox"/>	Kirjalliset lähteet	<input type="checkbox"/>	Kartografiset lähteet	<input type="checkbox"/>

STRATIGRAFIA

Alla	L6024		
Päällä	R6012		
Leikkaa yksiköitä			
On yksiköiden leikkaama	L6014, L6027, L6032, L6036	On kerrostunut vasten yksiköitä	
Täyttää leikkauksen	L6024	Yksikköä vasten on kerrostunut	
On yksikön täyttämä		On samanaikainen kuin yksiköt	
On sama kuin		Yhdistetty yksikköön	Yksikköön on yhdistetty
Kartat	8,9,10		

LÖYDÖT

Talteen otettu löytöjä	<input type="checkbox"/>	Poistettuja löytöjä	<input type="checkbox"/>	Ei löytöjä	<input checked="" type="checkbox"/>
Löytöaineiston kuvaus					

LIITE 2, Yksikköliite

YKSIKKÖ

6035

Rakenne

Alue 6

Ryhmä 6A1

Alaryhmä 2

Nimi Kivi leikkauksessa betonilattian alla

Sijainti Torikadun eteläosa

Kuvaus Noin 0,7 m x 1,1 m x 0,5 m kokoinen kivi leikkauksessa L6036 betonilattian R6012 ja lattiakaivon L6026 alla. Kiven rakenteellisuus jäi epävarmaksi.

Kaivaustapa Kaikkien yhdistelmä

Luonne Primaarinen/sekundaarinen

Tulkinta Epävarma rakenne.

Ajoitus Vanhempi kuin 1877

Ajoitusperuste Löydöt Stratigrafia Ajoitusnäyte Kirjalliset lähteet Kartografiset lähteet

STRATIGRAFIA

Alla L6036

Päällä R6012, L6026

Leikkaa yksiköitä

On yksiköiden leikkaama

On kerrostunut vasten yksiköitä

Täyttää leikkauksen L6036

Yksikköä vasten on kerrostunut

On yksikön täyttämä

On samanaikainen kuin yksiköt M6037

On sama kuin

Yhdistetty yksikköön

Yksikköön on yhdistetty

Kartat 8,9

LÖYDÖT

Talteen otettuja löytöjä

Poistettuja löytöjä

Ei löytöjä

Löytöaineiston kuvaus

LIITE 2, Yksikköliite

YKSIKKÖ

6036

Leikkaus

Alue 6

Ryhmä 6A1

Alaryhmä 2

Nimi Suuren kiven kuoppa

Sijainti Torikadun eteläosa

Kuvaus Suurehkolle kivelle R6065 kaivettu kuoppa betonilattian R6012 alla. Osittain täyttynyt sorasta M6037. Laajuus oli noin 1,4 m x 0,9 m, syvyys noin 0,5 m.

Kaivaustapa Kaikkien yhdistelmä

Luonne Primaarinen

Tulkinta Epävarman rakenteen kuoppa.

Ajoitus Vanhempi kuin 1877

Ajoitusperuste Löydöt Stratigrafia Ajoitusnäyte Kirjalliset lähteet Kartografiset lähteet

STRATIGRAFIA

Alla M6028

Päällä R6012, R6035, M6037

Leikkaa yksiköitä M6028, M6034

On yksiköiden leikkaama

On kerrostunut vasten yksiköitä

Täyttää leikkauksen

Yksikköä vasten on kerrostunut

On yksikön täyttämä R6035, M6037

On samanaikainen kuin yksiköt

On sama kuin

Yhdistetty yksikköön

Yksikköön on yhdistetty

Kartat 11

LÖYDÖT

Talteen otettuja löytöjä

Poistettuja löytöjä

Ei löytöjä

Löytöaineiston kuvaus

LIITE 2, Yksikköliite

YKSIKKÖ

6037

Maakerros

Alue 6

Ryhmä 6A1

Alaryhmä 2

Nimi Sora leikkauksessa L6036

Sijainti Torikadun eteläosa

Kuvaus Sorainen maa leikkauksessa L6036 kiven R6035 reunoilla.

Kaivaustapa Lapion ja lastan yhdistelmä

Luonne Primaarinen/sekundaarinen

Tulkinta Kiven kuoppaan kerrostunut maa.

Ajoitus 1877 tai vanhempi

Ajoitusperuste Löydöt Stratigrafia Ajoitusnäyte Kirjalliset lähteet Kartografiset lähteet

STRATIGRAFIA

Alla L6036

Päällä R6012, L6026

Leikkaa yksiköitä

On yksiköiden leikkaama

On kerrostunut vasten yksiköitä

Täyttää leikkauksen L6036

Yksikköä vasten on kerrostunut

On yksikön täyttämä

On samanaikainen kuin yksiköt R6035

On sama kuin

Yhdistetty yksikköön

Yksikköön on yhdistetty

Kartat 8,9,10

LÖYDÖT

Talteen otettuja löytöjä

Poistettuja löytöjä

Ei löytöjä

Löytöaineiston kuvaus

LIITE 2, Yksikköliite

YKSIKKÖ

6038

Maakerros

Alue 6

Ryhmä 6A1

Alaryhmä 3

Nimi Palopurkumaa

Sijainti Torikadun eteläosa

Kuvaus Tiiltä, keramiikkaa ja muuta palojätettä sisältävä tumma hiekkainen siltti. Kerroksen laajuus noin 5 m2, paksuus 10-60 cm.

Kaivaustapa Kaikkien yhdistelmä

Luonne Sekundaarinen

Tulkinta Palopurkukerros.

Ajoitus 1877 tai nuorempi

Ajoitusperuste Löydöt Stratigrafia Ajoitusnäyte Kirjalliset lähteet Kartografiset lähteet

STRATIGRAFIA

Alla

Päällä

Leikkaa yksiköitä

On yksiköiden leikkaama

On kerrostunut vasten yksiköitä

Täyttää leikkauksen

Yksikköä vasten on kerrostunut

On yksikön täyttämä

On samanaikainen kuin yksiköt

On sama kuin M6006

Yhdistetty yksikköön M6006

Yksikköön on yhdistetty

Kartat

LÖYDÖT

Talteen otettuja löytöjä

Poistettuja löytöjä

Ei löytöjä

Löytöaineiston kuvaus

Eniten yksikön löytöaineistossa oli pullolasia. Lisäksi löytyi yksi suurehko kylkiluu, joitakin rautanauvoja, piiposliiniastioiden sirpaleita ja kaakelia. Löydöt on poistettu, koska kuvallinen ja sanallinen informaatio on katsottu riittäväksi.

LIITE 2, Yksikköliite

YKSIKKÖ

6039

Maakerros

Alue 6

Ryhmä 6A1

Alaryhmä 3

Nimi Hiilinen, tiilinen ja tuhkainen kerros

Sijainti Torikadun eteläosa

Kuvaus Hiilen- ja tiilenkappaleiden sekainen tuhkakerros betonilattian R6012 päällä. Kerroksen laajuus noin 1,2 m2, paksuus noin 15-40 cm.

Kaivaustapa Lapion ja lastan yhdistelmä **Luonne** Sekundaarinen

Tulkinta Hiilen- ja tiilenkappaleiden sekainen tuhkakerros betonilattian R6012 päällä

Ajoitus 1877 tai hieman nuorempi

Ajotusperuste Löydöt Stratigrafia Ajoitusnäyte Kirjalliset lähteet Kartografiset lähteet

STRATIGRAFIA

Alla

Päällä

Leikkaa yksiköitä

On yksiköiden leikkaama

On kerrostunut vasten yksiköitä

Täyttää leikkauksen

Yksikköä vasten on kerrostunut

On yksikön täyttämä

On samanaikainen kuin yksiköt

On sama kuin M6015

Yhdistetty yksikköön M6015

Yksikköön on yhdistetty

Kartat

LÖYDÖT

Talteen otettuja löytöjä

Poistettuja löytöjä

Ei löytöjä

Löytöaineiston kuvaus

Eniten yksikössä oli hajonneita lasipulloja, aineistossa oli ainakin 7 eri pullon kaulat ja vastaavat pohjapalat, yhdessä pullossa oli löydettäessä korkki paikoillaan. Muuten aineistossa oli jonkin verran rautanauvoja, kaakelia, sulanutta lasia ja muutama luu. Löydöt on poistettu, koska kuvallinen ja sanallinen informaatio on katsottu riittäväksi.

LIITE 2, Yksikköliite

YKSIKKÖ

6040

Rakenne

Alue 6

Ryhmä 6A1

Alaryhmä 1

Nimi Kellarin pohjoinen tiiliseinä

Sijainti Torikadun eteläosa

Kuvaus Tiilirakenne, jossa maksimissaan kolme päällekkäistä tiiltä. Rakenteessa vain yhden tiilen levyinen tiilijono, sidetiiliä ei havaittu. Rakenne on kellarin 6A1 pohjoisseinä. Säilyneen osan pituus 1,6 m, leveys 12,5 cm.

Tiilirakenne oli laastimuurattu ja laasti osoittautui varsin vahvaksi. Rakennetta ei saatu rikki moskalla, vaan seinä siirrettiin pois paikaltaan kaivinkoneella. Tällöin rakenne lähti varsin helposti pois paikaltaan mutta ei juurikaan murtunut.

Kaivaustapa Kaikkien yhdistelmä

Luonne Primaarinen

Tulkinta Kellarin sisäseinä.

Ajoitus 1877 tai vanhempi

Ajoitusperuste Löydöt Stratigrafia Ajoitusnäyte Kirjalliset lähteet Kartografiset lähteet

STRATIGRAFIA

Alla L6041

Päällä M6006, M6015

Leikkaa yksiköitä

On yksiköiden leikkaama L6014

On kerrostunut vasten yksiköitä

Täyttää leikkauksen L6041

Yksikköä vasten on kerrostunut R6012

On yksikön täyttämä

On samanaikainen kuin yksiköt

On sama kuin

Yhdistetty yksikköön

Yksikköön on yhdistetty

Kartat 6,7,8

LÖYDÖT

Talteen otettuja löytöjä

Poistettuja löytöjä

Ei löytöjä

Löytöaineiston kuvaus

LIITE 2, Yksikköliite

YKSIKKÖ

6041

Leikkaus

Alue 6

Ryhmä

Alaryhmä

Nimi Kellarin perustuskaivanto

Sijainti Torikadun eteläosa

Kuvaus Noin 5 m2 laaja ja 0,8 m syvä kaivannon osa pohjamaassa M6001. Kaivannossa rakenteet R6012 ja R6040. Kaivanto on muuten täytetty palopurkujätteellä. Kyseessä on kellarin perustuskaivanto.

Kaivaustapa Kaikkien yhdistelmä

Luonne

Primaarinen

Tulkinta Kellarin perustuskaivanto.

Ajoitus 1877 tai vanhempi

Ajoitusperuste Löydöt Stratigrafia Ajoitusnäyte Kirjalliset lähteet Kartografiset lähteet

STRATIGRAFIA

Alla

Päällä

Leikkaa yksiköitä

On yksiköiden leikkaama

On kerrostunut vasten yksiköitä

Täyttää leikkauksen

Yksikköä vasten on kerrostunut

On yksikön täyttämä

On samanaikainen kuin yksiköt

On sama kuin L6011, L6017, L6024

Yhdistetty yksikköön L6024

Yksikköön on yhdistetty

Kartat

LÖYDÖT

Talteen otettuja löytöjä

Poistettuja löytöjä

Ei löytöjä

Löytöaineiston kuvaus

LIITE 2, Yksikköliite

YKSIKKÖ

6042

Maakerros

Alue 6

Ryhmä 6A2

Alaryhmä

Nimi Tumma, hiilen sekainen multainen siltti/savi

Sijainti Torikadun eteläosa

Kuvaus Pieni säilynyt osa tummaa hiilen sekaista multaista silttiä pohjamaan M6001 pinnassa ja leikkauksissa L6043 ja L6044. Säilyneen alueen ympäriltä maata on selvästi "höylätty" aiemmin kaivinkoneella. Maa on mahdollisesti osittain kerrostunut Ylisen Viipurintien eteläisiin ojiin (L6043, L6044). Kerroksen ja leikkausten huonon säilyneisyyden takia tämä tulkinta on epävarma.

Kaivaustapa Kaikkien yhdistelmä **Luonne** Primaarinen/sekundaarinen

Tulkinta Epävarma. Mahdollisesti Ylisen Viipurintien eteläisiin ojiin kerrostunutta maata.

Ajoitus Vanhempi kuin 1877

Ajoitusperuste Löydöt Stratigrafia Ajoitusnäyte Kirjalliset lähteet Kartografiset lähteet

STRATIGRAFIA

Alla M6001, L6043, L6044

Päällä M6000

Leikkaa yksiköitä

On yksiköiden leikkaama **On kerrostunut vasten yksiköitä**

Täyttää leikkauksen L6043, L6044 **Yksikköä vasten on kerrostunut**

On yksikön täyttämä **On samanaikainen kuin yksiköt**

On sama kuin **Yhdistetty yksikköön** **Yksikköön on yhdistetty**

Kartat 4

LÖYDÖT

Talteen otettuja löytöjä **Poistettuja löytöjä** **Ei löytöjä**

Löytöaineiston kuvaus

LIITE 2, Yksikköliite

YKSIKKÖ

6043

Leikkaus

Alue 6

Ryhmä 6A2

Alaryhmä

Nimi Leikkaus pohjamaassa

Sijainti Torikadun eteläosa

Kuvaus Noin 1,6 m pitkä, 0,5 m leveä ja 6-15 cm syvä leikkaus pohjamaassa M6001. Leikkaus jatkui kaivausalueen ulkopuolelle. Leikkaus oli lähes itä-länsi-suuntainen. Tämän pohjoispuolella oli toinen samansuuntainen leikkaus L6044. Molemmat leikkaukset olivat täyttyneet tummasta siltistä M6042. Kyseessä on mahdollisesti Ylisen Viipurintien eteläisen reunaosan pohja, mutta säilyneen osan pienuuden takia tulkinta on epävarma.

Kaivaustapa Lapion ja lastan yhdistelmä Luonne Primaarinen

Tulkinta Epävarma. Mahdollisesti Ylisen Viipurintien eteläinen reunaosa.

Ajoitus Vanhempi kuin 1877

Ajoitusperuste Löydöt Stratigrafia Ajoitusnäyte Kirjalliset lähteet Kartografiset lähteet

STRATIGRAFIA

Alla M6001

Päällä M6000, M6042

Leikkaa yksiköitä M6001

On yksiköiden leikkaama On kerrostunut vasten yksiköitä

Täyttää leikkauksen Yksikköä vasten on kerrostunut

On yksikön täyttämä M6000, M6042 On samanaikainen kuin yksiköt

On sama kuin Yhdistetty yksikköön Yksikköön on yhdistetty

Kartat 4,5

LÖYDÖT

Talteen otettuja löytöjä Poistettuja löytöjä Ei löytöjä

Löytöaineiston kuvaus

LIITE 2, Yksikköliite

YKSIKKÖ

6044

Leikkaus

Alue 6

Ryhmä 6A2

Alaryhmä

Nimi Leikkaus pohjamaassa

Sijainti Torikadun eteläosa

Kuvaus Noin 1,6 m pitkä, 0,4 m leveä ja max 15 cm syvä leikkaus pohjamaassa M6001. Leikkaus jatkui kaivausalueen ulkopuolelle. Leikkaus oli lähes itä-länsi-suuntainen. Tämän eteläpuolella oli toinen samansuuntainen leikkaus L6043. Molemmat leikkaukset olivat täyttyneet tummasta siltistä M6042. Kyseessä on mahdollisesti Ylisen Viipurintien eteläisen reunaosan pohja, mutta säilyneen osan pienuuden takia tulkinta on epävarma.

Kaivaustapa Lapion ja lastan yhdistelmä Luonne Primaarinen

Tulkinta Epävarma. Mahdollisesti Ylisen Viipurintien eteläinen reunaosa.

Ajoitus Vanhempi kuin 1877

Ajoitusperuste Löydöt Stratigrafia Ajoitusnäyte Kirjalliset lähteet Kartografiset lähteet

STRATIGRAFIA

Alla M6001

Päällä M6000, M6042

Leikkaa yksiköitä M6001

On yksiköiden leikkaama On kerrostunut vasten yksiköitä

Täyttää leikkauksen Yksikköä vasten on kerrostunut

On yksikön täyttämä M6000, M6042 On samanaikainen kuin yksiköt

On sama kuin Yhdistetty yksikköön Yksikköön on yhdistetty

Kartat 5

LÖYDÖT

Talteen otettuja löytöjä Poistettuja löytöjä Ei löytöjä

Löytöaineiston kuvaus

LIITE 2, Yksikköliite

YKSIKKÖ

6045

Maakerros

Alue 6

Ryhmä

Alaryhmä

Nimi Sekoittunut maa

Sijainti Torikadun keskiosa

Kuvaus Sekoittunutta tummaa maata, jossa seassa asfalttia. Yhdistetty M6000:een.

Kaivaustapa Konekaivu

Luonne

Tulkinta

Ajoitus

Ajoitusperuste Löydöt Stratigrafia Ajoitusnäyte Kirjalliset lähteet Kartografiset lähteet

STRATIGRAFIA

Alla

Päällä

Leikkaa yksiköitä

On yksiköiden leikkaama

On kerrostunut vasten yksiköitä

Täyttää leikkauksen

Yksikköä vasten on kerrostunut

On yksikön täyttämä

On samanaikainen kuin yksiköt

On sama kuin M6000

Yhdistetty yksikköön M6000

Yksikköön on yhdistetty

Kartat

LÖYDÖT

Talteen otettuja löytöjä

Poistettuja löytöjä

Ei löytöjä

Löytöaineiston kuvaus

LIITE 2, Yksikköliite

YKSIKKÖ

6046

Maakerros

Alue 6

Ryhmä

Alaryhmä

Nimi Hiekka kivien R6047 välissä

Sijainti Torikadun keskiosa, kauppahallin edusta

Kuvaus Hiekkakerros mahdollisen kiveyksen R6047 kivien välissä. Pinnalta hiekka oli hieman tummaksi värjäätynyttä ja tiivistä, alempana vaaleaa ja tiivistä. Kerroksen laajuus oli noin 5 m x 0,6-1,2 m, paksuus noin 10 cm .

Kaivaustapa Kaikkien yhdistelmä **Luonne** Primaarinen

Tulkinta Epävarma. Mahdollisen katukiveyksen väli-/pohjahiekka.

Ajoitus Nuorempi kuin 1877

Ajoitusperuste Löydöt Stratigrafia Ajoitusnäyte Kirjalliset lähteet Kartografiset lähteet

STRATIGRAFIA

Alla M6057

Päällä M6000

Leikkaa yksiköitä

On yksiköiden leikkaama

On kerrostunut vasten yksiköitä

Täyttää leikkauksen

Yksikköä vasten on kerrostunut

On yksikön täyttämä

On samanaikainen kuin yksiköt

R6047

On sama kuin

Yhdistetty yksikköön

Yksikköön on yhdistetty

Kartat 12,21

LÖYDÖT

Talteen otettuja löytöjä

Poistettuja löytöjä

Ei löytöjä

Löytöaineiston kuvaus

Löytöaineistossa oli ainoastaan kolme palaa pullolasia ja yksi piiposliiniastian pala. Löydöt on poistettu, koska kuvallinen ja sanallinen informaatio on katsottu riittäväksi.

LIITE 2, Yksikköliite

YKSIKKÖ

6047

Rakenne

Alue 6

Ryhmä

Alaryhmä

Nimi Mahdollinen kiveys

Sijainti Torikadun keskiosa, kauppahallin edusta

Kuvaus Pienistä, halkaisijaltaan alle 10 cm kokoisista kivistä ja hiekasta (M6046) koostunut kerros. Kerroksen laajuus oli noin 4,3 m x 0,3-0,6 m, paksuus noin 10 cm. Kiveys ja hiekka ovat mahdollisesti jäännös katu- tms. kiveyksestä.

Kaivaustapa Lapion ja lastan yhdistelmä Luonne Primaarinen

Tulkinta Epävarma. Mahdollinen katukiveys.

Ajoitus Nuorempi kuin 1877

Ajoitusperuste Löydöt Stratigrafia Ajoitusnäyte Kirjalliset lähteet Kartografiset lähteet

STRATIGRAFIA

Alla M6057

Päällä M6000

Leikkaa yksiköitä

On yksiköiden leikkaama

On kerrostunut vasten yksiköitä

Täyttää leikkauksen

Yksikköä vasten on kerrostunut

On yksikön täyttämä

On samanaikainen kuin yksiköt M6046

On sama kuin

Yhdistetty yksikköön

Yksikköön on yhdistetty

Kartat 12,21

LÖYDÖT

Talteen otettuja löytöjä

Poistettuja löytöjä

Ei löytöjä

Löytöaineiston kuvaus

LIITE 2, Yksikköliite

YKSIKKÖ

6048

Leikkaus

Alue 6

Ryhmä 6A5

Alaryhmä

Nimi Tunneliputken leikkaus 5

Sijainti Torikadun keskiosa, kauppahallin edusta

Kuvaus Noin 2,3 m x 1,0 m laaja ja yli metrin syvä leikkaus, jossa sekoittunut maata M6049. Pohjalla osittain tunneloitu betoniputki.

Kaivaustapa Kaikkien yhdistelmä

Luonne Primaarinen

Tulkinta Betoniputken asennuskuoppa

Ajoitus 1900-luku, vanhempi kuin 1988

Ajoitusperuste Löydöt Stratigrafia Ajoitusnäyte Kirjalliset lähteet Kartografiset lähteet

STRATIGRAFIA

Alla M6001

Päällä M6049

Leikkaa yksiköitä M6001, M6052, M6057, M6128, M6130, R6133, M6134

On yksiköiden leikkaama

On kerrostunut vasten yksiköitä

Täyttää leikkauksen

Yksikköä vasten on kerrostunut

On yksikön täyttämä M6049

On samanaikainen kuin yksiköt

On sama kuin L6096

Yhdistetty yksikköön

Yksikköön on yhdistetty L6096

Kartat 22,23,24,25,26,27,28

LÖYDÖT

Talteen otettuja löytöjä

Poistettuja löytöjä

Ei löytöjä

Löytöaineiston kuvaus

LIITE 2, Yksikköliite

YKSIKKÖ

6049

Maakerros

Alue 6

Ryhmä 6A5

Alaryhmä

Nimi Vaalea sekoittunut silttisavi

Sijainti Torikadun keskiosa, kauppahallin edusta

Kuvaus Betoniputken asennuskuoppaan laitettua kertaalleen kaivettua vaaleaa sekoittunutta silttiä/savea.

Kaivaustapa Kaikkien yhdistelmä

Luonne Sekundaarinen

Tulkinta Betoniputken asennuskuoppaan laitettua kertaalleen kaivettua maata.

Ajoitus 1900-luku, vanhempi kuin 1988

Ajoitusperuste Löydöt Stratigrafia Ajoitusnäyte Kirjalliset lähteet Kartografiset lähteet

STRATIGRAFIA

Alla L6048

Päällä M6000

Leikkaa yksiköitä

On yksiköiden leikkaama

On kerrostunut vasten yksiköitä

Täyttää leikkauksen L6048

Yksikköä vasten on kerrostunut

On yksikön täyttämä

On samanaikainen kuin yksiköt

On sama kuin

Yhdistetty yksikköön

Yksikköön on yhdistetty

Kartat 21

LÖYDÖT

Talteen otettuja löytöjä

Poistettuja löytöjä

Ei löytöjä

Löytöaineiston kuvaus

LIITE 2, Yksikköliite

YKSIKKÖ

6050

Leikkaus

Alue 6

Ryhmä 6A5

Alaryhmä

Nimi Tunneliputken leikkaus 6

Sijainti Torikadun keskiosa, kauppahallin edusta

Kuvaus Noin 2,8 m x 1,0 m laaja ja yli metrin syvä leikkaus, jossa sekoittunut maata M6049. Pohjalla osittain tunneloitu betoniputki.

Kaivaustapa Kaikkien yhdistelmä

Luonne Primaarinen

Tulkinta Betoniputken asennuskuoppa

Ajoitus 1900-luku, vanhempi kuin 1988

Ajoitusperuste Löydöt Stratigrafia Ajoitusnäyte Kirjalliset lähteet Kartografiset lähteet

STRATIGRAFIA

Alla M6001

Päällä M6051

Leikkaa yksiköitä M6052, M6057, M6001, L6053, M6054

On yksiköiden leikkaama

On kerrostunut vasten yksiköitä

Täyttää leikkauksen

Yksikköä vasten on kerrostunut

On yksikön täyttämä M6051

On samanaikainen kuin yksiköt

On sama kuin

Yhdistetty yksikköön

Yksikköön on yhdistetty

Kartat 13,14,15,16,17,18,19,20

LÖYDÖT

Talteen otettuja löytöjä

Poistettuja löytöjä

Ei löytöjä

Löytöaineiston kuvaus

LIITE 2, Yksikköliite

YKSIKKÖ

6051

Maakerros

Alue 6

Ryhmä 6A5

Alaryhmä

Nimi Vaalea sekoittunut silttisavi

Sijainti Torikadun keskiosa, kauppahallin edusta

Kuvaus Betoniputken asennuskuoppaan laitettua kertaalleen kaivettua vaaleaa sekoittunutta silttiä/savea.

Kaivaustapa Kaikkien yhdistelmä

Luonne Sekundaarinen

Tulkinta Betoniputken asennuskuoppaan laitettua kertaalleen kaivettua maata.

Ajoitus 1900-luku, vanhempi kuin 1988

Ajoitusperuste Löydöt Stratigrafia Ajoitusnäyte Kirjalliset lähteet Kartografiset lähteet

STRATIGRAFIA

Alla L6050

Päällä M6000

Leikkaa yksiköitä

On yksiköiden leikkaama

On kerrostunut vasten yksiköitä

Täyttää leikkauksen L6050

Yksikköä vasten on kerrostunut

On yksikön täyttämä

On samanaikainen kuin yksiköt

On sama kuin

Yhdistetty yksikköön

Yksikköön on yhdistetty

Kartat 12

LÖYDÖT

Talteen otettuja löytöjä

Poistettuja löytöjä

Ei löytöjä

Löytöaineiston kuvaus

LIITE 2, Yksikköliite

YKSIKKÖ

6052	Maakerros	Alue	6	Ryhmä	Alaryhmä
Nimi	Tumma hiilen värjäämä kerros				
Sijainti	Torikadun keskiosa				
Kuvaus	Tumma hiiltä ja palamatonta puuta sisältävä hiekkainen ja silttinen kerros. Kattaa suuren osan Torikadun kaivausalueesta. Mahdollisesti palon aikainen maanpinta, jonka pintaan jäänyt hiiltä ja muuta palojätettä.				
Kaivaustapa	Kaikkien yhdistelmä	Luonne	Primaarinen/sekundaarinen		
Tulkinta	Mahdollinen Lahden kylän palon aikainen maanpinta				
Ajoitus	1877 tai vanhempi				
Ajoitusperuste	Löydöt <input type="checkbox"/>	Stratigrafia <input checked="" type="checkbox"/>	Ajoitusnäyte <input type="checkbox"/>	Kirjalliset lähteet <input type="checkbox"/>	Kartografiset lähteet <input type="checkbox"/>

STRATIGRAFIA

Alla	M6067, R6068, M6143		
Päällä	M6000, M6065, M6074, M6075, M6078, M6079, M6083, M6084, M6085, M6086, R6087, M6089, R6090, L6137, M6140, M6141		
Leikkaa yksiköitä			
On yksiköiden leikkaama	L6048, L6050, L6055, L6060, L6077, L6082, L6094, L6137, L6138	On kerrostunut vasten yksiköitä	
Täyttää leikkauksen		Yksikköä vasten on kerrostunut	
On yksikön täyttämä		On samanaikainen kuin yksiköt	
On sama kuin	M6139, M6197	Yhdistetty yksikköön	Yksikköön on yhdistetty M6139, M6197
Kartat	12,13,14,15,16,17		

LÖYDÖT

Talteen otettuja löytöjä Poistettuja löytöjä Ei löytöjä

Löytöaineiston kuvaus Yksikön löytöaineisto oli niukka: kuusi palaa punasavikeramiikkaa, kolme eläimen hammasta ja kolme rautanaulaa. Löydöt on poistettu, koska kuvallinen ja sanallinen informaatio on katsottu riittäväksi.

LIITE 2, Yksikköliite

YKSIKKÖ

6053

Leikkaus

Alue 6

Ryhmä

Alaryhmä

Nimi Mahdollinen paalun leikkaus

Sijainti Torikadun keskiosa, kauppahallin edusta

Kuvaus Halkaisijaltaan pinnalta noin 15 cm oleva ja noin 50 cm syvä leikkaus L6050:n itäprofiilissa. Leikkaus kapenee alaspäin kartiomaisesti. Täyttynyt tummasta maasta M6054. On hieman epäselvää leikkaako kuoppa M6052:sta.

Kaivaustapa Lasta Luonne Primaarinen

Tulkinta Mahdollinen paalunjälki koon ja muodon perusteella.

Ajoitus 1800-luvun loppu

Ajoitusperuste Löydöt Stratigrafia Ajoitusnäyte Kirjalliset lähteet Kartografiset lähteet

STRATIGRAFIA

Alla M6001

Päällä M6054

Leikkaa yksiköitä M6001

On yksiköiden leikkaama L6050

On kerrostunut vasten yksiköitä

Täyttää leikkauksen

Yksikköä vasten on kerrostunut

On yksikön täyttämä M6054

On samanaikainen kuin yksiköt

On sama kuin

Yhdistetty yksikköön

Yksikköön on yhdistetty

Kartat 13,14,15,16,17,18,19,20

LÖYDÖT

Talteen otettuja löytöjä

Poistettuja löytöjä

Ei löytöjä

Löytöaineiston kuvaus

LIITE 2, Yksikköliite

YKSIKKÖ

6054

Maakerros

Alue 6

Ryhmä

Alaryhmä

Nimi Paalun leikkauksen maa

Sijainti Torikadun keskiosa, kauppahallin edusta

Kuvaus Tumma hiilen sekainen hiekkainen siltti leikkauksessa L6053. Saattaa olla leikkaukseen kerrostunutta M6052:sta.

Kaivaustapa Lasta Luonne Primaarinen/sekundaarinen

Tulkinta Mahdolliseen paalukuoppaan kerrostunutta maata.

Ajoitus 1800-luvun loppu

Ajoitusperuste Löydöt Stratigrafia Ajoitusnäyte Kirjalliset lähteet Kartografiset lähteet

STRATIGRAFIA

Alla L6053

Päällä M6000

Leikkaa yksiköitä

On yksiköiden leikkaama L6050

On kerrostunut vasten yksiköitä

Täyttää leikkauksen L6053

Yksikköä vasten on kerrostunut

On yksikön täyttämä

On samanaikainen kuin yksiköt

On sama kuin

Yhdistetty yksikköön

Yksikköön on yhdistetty

Kartat 12

LÖYDÖT

Talteen otettuja löytöjä

Poistettuja löytöjä

Ei löytöjä

Löytöaineiston kuvaus

LIITE 2, Yksikköliite

YKSIKKÖ

6055

Leikkaus

Alue 6

Ryhmä 6A5

Alaryhmä

Nimi Tunneliputken leikkaus 7

Sijainti Torikadun keskiosa, kauppahallin edusta

Kuvaus Osittain kaivausalueen reunan ulkopuolelle jäävä leikkaus, jossa sekoittunutta vaaleaa silttiä (M6056). Leikkauksen näkyvä osa oli 1,7 m x 1,5 m laaja. Muodon, koon, maayksikön ja sijainnin perusteella kyse on tunneloidun betoniputken asennuskuopasta. Yksikköä ei kaivettu.

Kaivaustapa

Luonne

Primaarinen

Tulkinta Betoniputken asennuskuoppa

Ajoitus 1900-luku, vanhempi kuin 1988

Ajoitusperuste

Löydöt

Stratigrafia

Ajoitusnäyte

Kirjalliset lähteet

Kartografiset lähteet

STRATIGRAFIA

Alla M6001

Päällä M6056

Leikkaa yksiköitä M6001, M6052, M6057, L6066, M6067

On yksiköiden leikkaama

On kerrostunut vasten yksiköitä

Täyttää leikkauksen

Yksikköä vasten on kerrostunut

On yksikön täyttämä M6056

On samanaikainen kuin yksiköt

On sama kuin

Yhdistetty yksikköön

Yksikköön on yhdistetty

Kartat

LÖYDÖT

Talteen otettuja löytöjä

Poistettuja löytöjä

Ei löytöjä

Löytöaineiston kuvaus

LIITE 2, Yksikköliite

YKSIKKÖ

6056

Maakerros

Alue 6

Ryhmä 6A5

Alaryhmä

Nimi Vaalea sekoittunut silttisavi

Sijainti Torikadun keskiosa, kauppahallin edusta

Kuvaus Betoniputken asennuskuoppaan laitettua kertaalleen kaivettua vaaleaa sekoittunutta silttiä/savea.

Kaivaustapa Luonne Sekundaarinen

Tulkinta Betoniputken asennuskuoppaan laitettua kertaalleen kaivettua maata.

Ajoitus 1900-luku, vanhempi kuin 1988

Ajoitusperuste Löydöt Stratigrafia Ajoitusnäyte Kirjalliset lähteet Kartografiset lähteet

STRATIGRAFIA

Alla L6055

Päällä M6000

Leikkaa yksiköitä

On yksiköiden leikkaama

On kerrostunut vasten yksiköitä

Täyttää leikkauksen L6055

Yksikköä vasten on kerrostunut

On yksikön täyttämä

On samanaikainen kuin yksiköt

On sama kuin

Yhdistetty yksikköön

Yksikköön on yhdistetty

Kartat 12,13,14,15,16,17,18,19,20

LÖYDÖT

Talteen otettuja löytöjä

Poistettuja löytöjä

Ei löytöjä

Löytöaineiston kuvaus

LIITE 2, Yksikköliite

YKSIKKÖ

6057	Maakerros	Alue	6	Ryhmä		Alaryhmä	
Nimi	Värjäätynyt pohjamaa						
Sijainti	Torikadun alue						
Kuvaus	Päällä olevasta tummasta kerroksesta värjäätynyt pohjamaan pinta. Laaja kerros, lähes koko Torikadun alueella. Värjäymän paksuus vaihteleva.						
Kaivaustapa	Koneen ja lastan yhdistelmä	Luonne	Primaarinen				
Tulkinta	Värjäätynyt pohjamaan pinta.						
Ajoitus	Vanhempi kuin 1877						
Ajoitusperuste	Löydöt <input type="checkbox"/>	Stratigrafia <input checked="" type="checkbox"/>	Ajoitusnäyte <input type="checkbox"/>	Kirjalliset lähteet <input type="checkbox"/>	Kartografiset lähteet <input type="checkbox"/>		

STRATIGRAFIA

Alla	M6001, M6122	
Päällä	M6046, R6047, L6059, R6091, L6153, M6156, M6164, M6167, M6186, M6193	
Leikkaa yksiköitä		
On yksiköiden leikkaama	L6048, L6050, L6055, L6059, L6060, L6066, L6077, L6082, L6094, L6142, L6153, L6187	On kerrostunut vasten yksiköitä
Täyttää leikkauksen		Yksikköä vasten on kerrostunut
On yksikön täyttämä		On samanaikainen kuin yksiköt
On sama kuin	Yhdistetty yksikköön	Yksikköön on yhdistetty
Kartat	12,13,14,15,16,17,18,21,22,23,24,25,26,27,36,37,38,39,40,41,42,43,44,45	

LÖYDÖT

Talteen otettuja löytöjä	<input type="checkbox"/>	Poistettuja löytöjä	<input type="checkbox"/>	Ei löytöjä	<input checked="" type="checkbox"/>
Löytöaineiston kuvaus					

LIITE 2, Yksikköliite

YKSIKKÖ

6058	Maakerros	Alue	6	Ryhmä	Alaryhmä
Nimi	Tuhkakerros				
Sijainti	Torikadun keskiosa, kauppahallin edusta				
Kuvaus	Tuhkakerros leikkauksessa L6059. Tämän alla ohut maatuneen ja hiiltyneen puun kerros (M6062). Tuhkakerroksen laajuus 1,0 m x 0,5 m, paksuus max. 1,5 cm. Kerros ja leikkaus jatkuu länteen kaivausalueen rajan ulkopuolelle. Kerroksesta oli arviolta kaivettavissa puolet.				
Kaivaustapa	Lasta	Luonne	Primaarinen/sekundaarinen		
Tulkinta	Epävarma.				
Ajoitus	1877 tai vanhempi				
Ajoitusperuste	Löydöt <input type="checkbox"/>	Stratigrafia <input checked="" type="checkbox"/>	Ajoitusnäyte <input type="checkbox"/>	Kirjalliset lähteet <input type="checkbox"/>	Kartografiset lähteet <input type="checkbox"/>

STRATIGRAFIA

Alla	L6059, M6062		
Päällä	M6000		
Leikkaa yksiköitä			
On yksiköiden leikkaama		On kerrostunut vasten yksiköitä	
Täyttää leikkauksen	L6059	Yksikköä vasten on kerrostunut	
On yksikön täyttämä		On samanaikainen kuin yksiköt	
On sama kuin	Yhdistetty yksikköön	Yksikköön on yhdistetty	
Kartat	12		

LÖYDÖT

Talteen otettuja löytöjä	<input type="checkbox"/>	Poistettuja löytöjä	<input type="checkbox"/>	Ei löytöjä	<input type="checkbox"/>
Löytöaineiston kuvaus	Yksiköstä otettiin talteen vain pienikokoinen kvartsiittipala. Löytö on poistettu, koska kuvallinen ja sanallinen informaatio on katsottu riittäväksi.				

LIITE 2, Yksikköliite

YKSIKKÖ

6059	Leikkaus	Alue	6	Ryhmä	Alaryhmä
Nimi	Leikkaus, jossa tuhkaa				
Sijainti	Torikadun keskiosa, kauppahallin edusta				
Kuvaus	Mahdollisesti ympyrän muotoinen leikkaus (länsipuoli leikkauksesta jäi kaivausalueen reunan länsipuolelle). Laajuus 1,1 m x 0,5 m, syvyys max 13 cm. Leikkauksessa kaksi tuhkakerrosta (M6058 ja M6063), joiden välissä maatuneen ja hiiltyneen puun kerros (M6062).				
Kaivaustapa	Lasta	Luonne	Primaarinen		
Tulkinta	Epävarma.				
Ajoitus	Vanhempi kuin 1877				
Ajoitusperuste	Löydöt <input type="checkbox"/>	Stratigrafia <input checked="" type="checkbox"/>	Ajoitusnäyte <input type="checkbox"/>	Kirjalliset lähteet <input type="checkbox"/>	Kartografiset lähteet <input type="checkbox"/>

STRATIGRAFIA

Alla	M6057	On kerrostunut vasten yksiköitä
Päällä	M6000, M6058, M6062, M6063	Yksikköä vasten on kerrostunut
Leikkaa yksiköitä	M6057	On samanaikainen kuin yksiköt
On yksiköiden leikkaama		Yksikköön on yhdistetty
Täyttää leikkauksen		
On yksikön täyttämä	M6000, M6058, M6062, M6063	
On sama kuin	Yhdistetty yksikköön	
Kartat	14,15,16,17,18,19	

LÖYDÖT

Talteen otettuja löytöjä	<input type="checkbox"/>	Poistettuja löytöjä	<input type="checkbox"/>	Ei löytöjä	<input checked="" type="checkbox"/>
Löytöaineiston kuvaus					

LIITE 2, Yksikköliite

YKSIKKÖ

6060

Leikkaus

Alue 6

Ryhmä

Alaryhmä

Nimi Moderni leikkaus

Sijainti Torikadun keskiosa

Kuvaus Noin 1,5 metriä pitkä ja 0,5 m leveä itä-länsi-suuntainen leikkaus joka kulki kaivausalueen halki (noin 1,5 m levyinen tässä kohdassa). Leikkaus oli täynnä harmaata soraa. Ei kaivettu pohjaan saakka.

Kaivaustapa Konekaivu Luonne Primaarinen

Tulkinta Moderni leikkaus

Ajoitus 1900-luku

Ajoitusperuste Löydöt Stratigrafia Ajoitusnäyte Kirjalliset lähteet Kartografiset lähteet

STRATIGRAFIA

Alla M6001

Päällä M6061

Leikkaa yksiköitä M6052, M6057, M6001

On yksiköiden leikkaama On kerrostunut vasten yksiköitä

Täyttää leikkauksen Yksikköä vasten on kerrostunut

On yksikön täyttämä M6061 On samanaikainen kuin yksiköt

On sama kuin Yhdistetty yksikköön Yksikköön on yhdistetty

Kartat 13,14,15,16,17,18,19,20

LÖYDÖT

Talteen otettuja löytöjä Poistettuja löytöjä Ei löytöjä

Löytöaineiston kuvaus

LIITE 2, Yksikköliite

YKSIKKÖ

6061

Maakerros

Alue 6

Ryhmä

Alaryhmä

Nimi Harmaa sora

Sijainti Torikadun keskiosa

Kuvaus Harmaata soraa leikkauksessa L6060.

Kaivaustapa Konekaivu

Luonne Sekundaarinen

Tulkinta Moderni täyttö

Ajoitus 1900-luku

Ajoitusperuste Löydöt Stratigrafia Ajoitusnäyte Kirjalliset lähteet Kartografiset lähteet

STRATIGRAFIA

Alla L6060

Päällä M6000

Leikkaa yksiköitä

On yksiköiden leikkaama

On kerrostunut vasten yksiköitä

Täyttää leikkauksen L6060

Yksikköä vasten on kerrostunut

On yksikön täyttämä

On samanaikainen kuin yksiköt

On sama kuin

Yhdistetty yksikköön

Yksikköön on yhdistetty

Kartat 12

LÖYDÖT

Talteen otettuja löytöjä

Poistettuja löytöjä

Ei löytöjä

Löytöaineiston kuvaus

LIITE 2, Yksikköliite

YKSIKKÖ

6062

Maakerros

Alue 6

Ryhmä

Alaryhmä

Nimi Hiiltyneen ja maatuneen puun kerros

Sijainti Torikadun keskiosa, kauppahallin edusta

Kuvaus Tumma hiiltyneen ja maatuneen puun kerros tuhkakerrosten M6058 ja M6063 välissä leikkauksessa L6059. Kerroksen laajuus noin 1,6 m x 0,5 m, paksuus alle 1 cm - 5 cm.

Kaivaustapa Lasta **Luonne** Primaarinen/sekundaarinen

Tulkinta Epävarma.

Ajoitus Vanhempi kuin 1877

Ajoitusperuste Löydöt Stratigrafia Ajoitusnäyte Kirjalliset lähteet Kartografiset lähteet

STRATIGRAFIA

Alla L6059, M6063

Päällä M6058

Leikkaa yksiköitä

On yksiköiden leikkaama **On kerrostunut vasten yksiköitä**

Täyttää leikkauksen L6059 **Yksikköä vasten on kerrostunut**

On yksikön täyttämä **On samanaikainen kuin yksiköt**

On sama kuin **Yhdistetty yksikköön** **Yksikköön on yhdistetty**

Kartat 12,13

LÖYDÖT

Talteen otettuja löytöjä **Poistettuja löytöjä** **Ei löytöjä**

Löytöaineiston kuvaus

LIITE 2, Yksikköliite

YKSIKKÖ

6063

Maakerros

Alue 6

Ryhmä

Alaryhmä

Nimi Tuhkakerros leikkauksen L6059 pohjalla

Sijainti Torikadun keskiosa, kauppahallin edusta

Kuvaus Ohut, vaalea tuhkakerros leikkauksen L6059 pohjalla. Kerroksen laajuus 1,0 m x 0,4 m, paksuus max 5 cm.

Kaivaustapa Lasta

Luonne

Primaarinen/sekundaarinen

Tulkinta Epävarma.

Ajoitus Vanhempi kuin 1877

Ajoitusperuste

Löydöt

Stratigrafia

Ajoitusnäyte

Kirjalliset lähteet

Kartografiset lähteet

STRATIGRAFIA

Alla L6059

Päällä M6062

Leikkaa yksiköitä

On yksiköiden leikkaama

On kerrostunut vasten yksiköitä

Täyttää leikkauksen L6059

Yksikköä vasten on kerrostunut

On yksikön täyttämä

On samanaikainen kuin yksiköt

On sama kuin

Yhdistetty yksikköön

Yksikköön on yhdistetty

Kartat 13,14

LÖYDÖT

Talteen otettuja löytöjä

Poistettuja löytöjä

Ei löytöjä

Löytöaineiston kuvaus

LIITE 2, Yksikköliite

YKSIKKÖ

6064

Rakenne

Alue 6

Ryhmä

Alaryhmä

Nimi Palamaton puujäännös

Sijainti Torikadun keskiosa

Kuvaus Itä-länsi-suuntainen puujäännös maayksiköiden M6065 ja M6088 välissä. Puujäännös oli osin hiiltynyt. Epävarma rakennepuu oli noin 1,2 m pitkä, 0,2 m leveä ja korkeintaan 3 cm paksu.

Kaivaustapa Lasta Luonne Primaarinen/sekundaarinen

Tulkinta Epävarma rakenne.

Ajoitus 1800-luku

Ajoitusperuste Löydöt Stratigrafia Ajoitusnäyte Kirjalliset lähteet Kartografiset lähteet

STRATIGRAFIA

Alla M6088

Päällä M6000, M6065, M6088

Leikkaa yksiköitä

On yksiköiden leikkaama On kerrostunut vasten yksiköitä M6088

Täyttää leikkauksen Yksikköä vasten on kerrostunut M6065

On yksikön täyttämä On samanaikainen kuin yksiköt

On sama kuin Yhdistetty yksikköön Yksikköön on yhdistetty

Kartat 12,13

LÖYDÖT

Talteen otettuja löytöjä Poistettuja löytöjä Ei löytöjä

Löytöaineiston kuvaus

LIITE 2, Yksikköliite

YKSIKKÖ

6065

Maakerros

Alue 6

Ryhmä

Alaryhmä

Nimi Harmaa, hiilen ja tiilen sekainen maa

Sijainti Torikadun keskiosa

Kuvaus Harmaa, hiilen ja tiilen sekainen hiekkainen siltti. Maassa oli mahdollisten puurakenteiden jäännöksiä ja runsaasti nyrkin kokoisia kiviä. Kerroksen laajuus oli 9,5 m2 ja paksuus noin 10 cm.

Kaivaustapa Kaikkien yhdistelmä

Luonne

Sekundaarinen

Tulkinta Todennäköinen purkukerros.

Ajoitus 1877 tai nuorempi

Ajoitusperuste Löydöt Stratigrafia Ajoitusnäyte Kirjalliset lähteet Kartografiset lähteet

STRATIGRAFIA

Alla M6052, R6064, R6071A, R6071B, M6079, M6085, M6088, M6095, R6076A, R6076B, M6078, R6080, M6081, M6083, M6084, M6086, R6087, R6090, R6091

Päällä M6000, R6069, R6070

Leikkaa yksiköitä

On yksiköiden leikkaama

On kerrostunut vasten yksiköitä

Täyttää leikkauksen

Yksikköä vasten on kerrostunut

On yksikön täyttämä

On samanaikainen kuin yksiköt

On sama kuin

Yhdistetty yksikköön

Yksikköön on yhdistetty

Kartat 12

LÖYDÖT

Talteen otettuja löytöjä Poistettuja löytöjä Ei löytöjä

Löytöaineiston kuvaus Yksikön löytöaineisto oli niukka: vain yksi rautanaula, piiposiiniastian siru sekä kolme liitupiipun vartta. Löydöt on poistettu, koska kuvallinen ja sanallinen informaatio on katsottu riittäväksi.

LIITE 2, Yksikköliite

YKSIKKÖ

6066	Leikkaus	Alue	6	Ryhmä	Alaryhmä
Nimi	Pyöreä leikkaus				
Sijainti	Torikadun keskiosa, kauppahallin edusta				
Kuvaus	Halkaisijaltaan noin 50 cm ollut, ja 10 cm syvä pyöreähkö leikkaus, jossa kaksi rakennekiveä (R6068) mahdollisesti paikallaan. Kuoppa oli täytetty tummasta hiilen sekaisesta multaisesta siltistä (M6067).				
Kaivaustapa	Lapion ja lastan yhdistelmä	Luonne	Primaarinen		
Tulkinta	Mahdollinen paalukuoppa.				
Ajoitus	1877 tai vanhempi				
Ajoitusperuste	Löydöt <input type="checkbox"/>	Stratigrafia <input checked="" type="checkbox"/>	Ajoitusnäyte <input type="checkbox"/>	Kirjalliset lähteet <input type="checkbox"/>	Kartografiset lähteet <input type="checkbox"/>

STRATIGRAFIA

Alla	M6001		
Päällä	M6067, R6068		
Leikkaa yksiköitä	M6001, M6057		
On yksiköiden leikkaama	L6055	On kerrostunut vasten yksiköitä	
Täyttää leikkauksen		Yksikköä vasten on kerrostunut	
On yksikön täyttämä	M6067, R6068	On samanaikainen kuin yksiköt	
On sama kuin		Yhdistetty yksikköön	Yksikköön on yhdistetty
Kartat	13,14,15,16,17,18,19,20		

LÖYDÖT

Talteen otettuja löytöjä	<input type="checkbox"/>	Poistettuja löytöjä	<input type="checkbox"/>	Ei löytöjä	<input checked="" type="checkbox"/>
Löytöaineiston kuvaus					

LIITE 2, Yksikköliite

YKSIKKÖ

6067

Maakerros

Alue 6

Ryhmä

Alaryhmä

Nimi Tumma hiilen värjäämä siltti

Sijainti Torikadun keskiosa

Kuvaus Tumma hiilen värjäämä siltti leikkauksessa L6066. Maassa kaksi mahdollista rakennekiveä (R6068). Maa vastaa ulkoisesti M6052:sta.

Kaivaustapa Lasta Luonne Primaarinen/sekundaarinen

Tulkinta Mahdolliseen paalukuoppaan kerrostunut tai laitettu maa.

Ajoitus 1877 tai vanhempi

Ajoitusperuste Löydöt Stratigrafia Ajoitusnäyte Kirjalliset lähteet Kartografiset lähteet

STRATIGRAFIA

Alla L6066

Päällä M6052

Leikkaa yksiköitä

On yksiköiden leikkaama L6055

On kerrostunut vasten yksiköitä

Täyttää leikkauksen L6066

Yksikköä vasten on kerrostunut

On yksikön täyttämä

On samanaikainen kuin yksiköt R6068

On sama kuin

Yhdistetty yksikköön

Yksikköön on yhdistetty

Kartat 12

LÖYDÖT

Talteen otettuja löytöjä

Poistettuja löytöjä

Ei löytöjä

Löytöaineiston kuvaus

LIITE 2, Yksikköliite

YKSIKKÖ

6068

Rakenne

Alue 6

Ryhmä

Alaryhmä

Nimi Kaksi kiveä leikkauksessa L6066

Sijainti Torikadun keskiosa

Kuvaus Kaksi kiveä mahdollisessa paalukuopassa L6066. Suuremman mitat: 20 cm x 19 cm x 12 cm. Kivet mahdollisia paalun tukikiviä. Paalusta ei kuitenkaan saatu havaintoa.

Kaivaustapa Lasta Luonne Primaarinen/sekundaarinen

Tulkinta Mahdollisia paalun tukikiviä.

Ajoitus 1877 tai vanhempi

Ajoitusperuste Löydöt Stratigrafia Ajoitusnäyte Kirjalliset lähteet Kartografiset lähteet

STRATIGRAFIA

Alla L6066

Päällä M6052

Leikkaa yksiköitä

On yksiköiden leikkaama On kerrostunut vasten yksiköitä

Täyttää leikkauksen L6066 Yksikköä vasten on kerrostunut

On yksikön täyttämä On samanaikainen kuin yksiköt M6067

On sama kuin Yhdistetty yksikköön Yksikköön on yhdistetty

Kartat 12

LÖYDÖT

Talteen otettuja löytöjä Poistettuja löytöjä Ei löytöjä

Löytöaineiston kuvaus

LIITE 2, Yksikköliite

YKSIKKÖ

6069

Rakenne

Alue 6

Ryhmä

Alaryhmä

Nimi Osin hiiltynyt puu

Sijainti Torikadun keskiosa

Kuvaus Hiiltynyt, lähesi tä-länsi-suuntainen puujäännös maan M6065 pinnassa. Mahdollinen rakennepuu ei ole todennäköisesti alkuperäisellä paikallaan. Mitat: 1,0 m x 0,2 m x max 2 cm.

Kaivaustapa Lasta Luonne Primaarinen

Tulkinta Mahdollinen rakennepuu

Ajoitus 1800-luku

Ajoitusperuste Löydöt Stratigrafia Ajoitusnäyte Kirjalliset lähteet Kartografiset lähteet

STRATIGRAFIA

Alla M6065

Päällä M6000

Leikkaa yksiköitä

On yksiköiden leikkaama

On kerrostunut vasten yksiköitä

Täyttää leikkauksen

Yksikköä vasten on kerrostunut

On yksikön täyttämä

On samanaikainen kuin yksiköt

On sama kuin

Yhdistetty yksikköön

Yksikköön on yhdistetty

Kartat 12

LÖYDÖT

Talteen otettuja löytöjä

Poistettuja löytöjä

Ei löytöjä

Löytöaineiston kuvaus

LIITE 2, Yksikköliite

YKSIKKÖ

6070

Rakenne

Alue 6

Ryhmä

Alaryhmä

Nimi Osin hiiltynyt puu

Sijainti Torikadun keskiosa

Kuvaus Hiiltynyt lähes pohjois-etelä-suuntainen puujäännös maan M6065 pinnassa. Mahdollinen rakennepuu ei ole todennäköisesti alkuperäisellä paikallaan. Mitat: 1,0 m x 15 cm x max 2 cm.

Kaivaustapa Lasta

Luonne

Primaarinen/sekundaarinen

Tulkinta Mahdollinen rakennepuu

Ajoitus 1800-luku

Ajoitusperuste Löydöt Stratigrafia Ajoitusnäyte Kirjalliset lähteet Kartografiset lähteet

STRATIGRAFIA

Alla M6065

Päällä M6000

Leikkaa yksiköitä

On yksiköiden leikkaama

On kerrostunut vasten yksiköitä

Täyttää leikkauksen

Yksikköä vasten on kerrostunut

On yksikön täyttämä

On samanaikainen kuin yksiköt

On sama kuin

Yhdistetty yksikköön

Yksikköön on yhdistetty

Kartat 12

LÖYDÖT

Talteen otettuja löytöjä

Poistettuja löytöjä

Ei löytöjä

Löytöaineiston kuvaus

LIITE 2, Yksikköliite

YKSIKKÖ

6071A

Rakenne

Alue 6

Ryhmä 6A6

Alaryhmä 1

Nimi Puupaalu

Sijainti Torikadun keskiosa

Kuvaus Halkaisijaltaan lähes 30 cm paksu ja 60 cm syvä puupaalu leikkauksessa L6094. Samassa leikkauksessa myös paalun tukikiviä R6071B ja sekoittunutta savista maata M6095.

Kaivaustapa Lapion ja lastan yhdistelmä

Luonne Primaarinen

Tulkinta Mahdollinen rakennuksen perustuspaalu.

Ajoitus 1800-luvun loppu

Ajoitusperuste Löydöt Stratigrafia Ajoitusnäyte Kirjalliset lähteet Kartografiset lähteet

STRATIGRAFIA

Alla L6094

Päällä M6000, M6065, M6083

Leikkaa yksiköitä

On yksiköiden leikkaama

On kerrostunut vasten yksiköitä

Täyttää leikkauksen L6094

Yksikköä vasten on kerrostunut R6071B, M6095

On yksikön täyttämä

On samanaikainen kuin yksiköt

On sama kuin

Yhdistetty yksikköön

Yksikköön on yhdistetty

Kartat 13,14,15,16

LÖYDÖT

Talteen otettuja löytöjä

Poistettuja löytöjä

Ei löytöjä

Löytöaineiston kuvaus

LIITE 2, Yksikköliite

YKSIKKÖ

6071B

Rakenne

Alue 6

Ryhmä 6A6

Alaryhmä 1

Nimi Paalun tukikivet

Sijainti Torikadun keskiosa

Kuvaus Yli kymmenen kiveä samassa leikkauksessa (L6094) paalun R6071A kanssa. Osa kivistä jäi kaivausalueen reunan ulkopuolelle. Kiviä kahdessa kerroksessa. Suurimman mitat: 44 cm x 29 cm x 20 cm.

Kaivaustapa Lapion ja lastan yhdistelmä

Luonne Primaarinen

Tulkinta Paalun tukikiviä

Ajoitus 1800-luvun loppu

Ajoitusperuste Löydöt Stratigrafia Ajoitusnäyte Kirjalliset lähteet Kartografiset lähteet

STRATIGRAFIA

Alla L6094

Päällä M6000, M6065, M6083

Leikkaa yksiköitä

On yksiköiden leikkaama

On kerrostunut vasten yksiköitä R6071A

Täyttää leikkauksen L6094

Yksikköä vasten on kerrostunut

On yksikön täyttämä

On samanaikainen kuin yksiköt M6095

On sama kuin

Yhdistetty yksikköön

Yksikköön on yhdistetty

Kartat 13,14,15,16

LÖYDÖT

Talteen otettuja löytöjä

Poistettuja löytöjä

Ei löytöjä

Löytöaineiston kuvaus

LIITE 2, Yksikköliite

YKSIKKÖ

6072

Leikkaus

Alue 6

Ryhmä

Alaryhmä

Nimi Leikkaus, jossa savista maata

Sijainti Torikadun keskiosa

Kuvaus Noin 70 cm x 30 cm laaja ja max 10 cm syvä leikkaus maassa M6074. Leikkauksen länsireuna jäi kaivausalueen ulkopuolelle.

Kaivaustapa Lapion ja lastan yhdistelmä

Luonne

Primaarinen

Tulkinta Kylän palon jälkeistä maankäyttöä.

Ajoitus 1877 tai hieman nuorempi

Ajoitusperuste Löydöt Stratigrafia Ajoitusnäyte Kirjalliset lähteet Kartografiset lähteet

STRATIGRAFIA

Alla M6074

Päällä M6073

Leikkaa yksiköitä M6074

On yksiköiden leikkaama On kerrostunut vasten yksiköitä

Täyttää leikkauksen Yksikköä vasten on kerrostunut

On yksikön täyttämä M6073 On samanaikainen kuin yksiköt

On sama kuin Yhdistetty yksikköön Yksikköön on yhdistetty

Kartat

LÖYDÖT

Talteen otettuja löytöjä Poistettuja löytöjä Ei löytöjä

Löytöaineiston kuvaus

LIITE 2, Yksikköliite

YKSIKKÖ

6073

Maakerros

Alue 6

Ryhmä

Alaryhmä

Nimi Savinen maa leikkauksessa
Sijainti Torikadun keskiosa
Kuvaus Melko puhdasta silttiä/savea leikkauksessa L6072. Mitat leikkauksen mukaan. Osa kerroksesta jää kaivausalueen länsireunan ulkopuolelle.
Kaivaustapa Lapion ja lastan yhdistelmä **Luonne** Sekundaarinen
Tulkinta Kylän palon jälkeistä maankäyttöä.
Ajoitus Kylän palon jälkeistä maankäyttöä.
Ajoitusperuste Löydöt Stratigrafia Ajoitusnäyte Kirjalliset lähteet Kartografiset lähteet

STRATIGRAFIA

Alla L6072

Päällä M6000

Leikkaa yksiköitä

On yksiköiden leikkaama

On kerrostunut vasten yksiköitä

Täyttää leikkauksen L6072

Yksikköä vasten on kerrostunut

On yksikön täyttämä

On samanaikainen kuin yksiköt

On sama kuin

Yhdistetty yksikköön

Yksikköön on yhdistetty

Kartat 12

LÖYDÖT

Talteen otettuja löytöjä

Poistettuja löytöjä

Ei löytöjä

Löytöaineiston kuvaus

LIITE 2, Yksikköliite

YKSIKKÖ

6074

Maakerros

Alue 6

Ryhmä

Alaryhmä

Nimi Vaalea savi, jossa puuroskaa seassa

Sijainti Torikadun keskiosa

Kuvaus Vaalean save/silti ja puuroskan kerros. Kerroksen laajuus 1,6 m x 0,6 m, paksuus noin 12 cm. Kerroksen länsiosa jäi kaivausalueen ulkopuolelle.

Kaivaustapa Kaikkien yhdistelmä

Luonne Sekundaarinen

Tulkinta Palon jälkeistä purkua tai muuta maankäyttöä.

Ajoitus 1877 tai nuorempi

Ajoitusperuste Löydöt Stratigrafia Ajoitusnäyte Kirjalliset lähteet Kartografiset lähteet

STRATIGRAFIA

Alla M6052

Päällä M6000, L6072

Leikkaa yksiköitä

On yksiköiden leikkaama L6072

On kerrostunut vasten yksiköitä

Täyttää leikkauksen

Yksikköä vasten on kerrostunut

On yksikön täyttämä

On samanaikainen kuin yksiköt

On sama kuin

Yhdistetty yksikköön

Yksikköön on yhdistetty

Kartat 12,13

LÖYDÖT

Talteen otettuja löytöjä

Poistettuja löytöjä

Ei löytöjä

Löytöaineiston kuvaus

LIITE 2, Yksikköliite

YKSIKKÖ

6075

Maakerros

Alue 6

Ryhmä

Alaryhmä

Nimi Ohut savikerros

Sijainti Torikadun keskiosa

Kuvaus Ohut vaalean siltin tai saven kerros M6052:n päällä. Maalla ei leikkausta. Laajuus 45 cm x 27 cm, paksuus max 3 cm. Osa kerroksesta jäi kaivausalueen länsireunan ulkopuolelle.

Kaivaustapa Lasta

Luonne

Sekundaarinen

Tulkinta Palon jälkeistä purkua tai muuta maankäyttöä.

Ajoitus 1877 tai nuorempi

Ajoitusperuste Löydöt Stratigrafia Ajoitusnäyte Kirjalliset lähteet Kartografiset lähteet

STRATIGRAFIA

Alla M6052

Päällä M6000

Leikkaa yksiköitä

On yksiköiden leikkaama

On kerrostunut vasten yksiköitä

Täyttää leikkauksen

Yksikköä vasten on kerrostunut

On yksikön täyttämä

On samanaikainen kuin yksiköt

On sama kuin

Yhdistetty yksikköön

Yksikköön on yhdistetty

Kartat 12

LÖYDÖT

Talteen otettuja löytöjä

Poistettuja löytöjä

Ei löytöjä

Löytöaineiston kuvaus

LIITE 2, Yksikköliite

YKSIKKÖ

6076A

Rakenne

Alue 6

Ryhmä 6A6

Alaryhmä 2

Nimi Puupaalu

Sijainti Torikadun keskiosa

Kuvaus Halkaisijaltaan 22 cm paksu ja noin 60 cm syvä puupaalu leikkauksessa L6077. Samassa leikkauksessa myös paalun tukiviä R6076B ja sekoitettua maata M6078.

Kaivaustapa Lapion ja lastan yhdistelmä

Luonne Primaarinen

Tulkinta Mahdollinen rakennuksen perustuspaalu.

Ajoitus 1800-luvun loppu

Ajoitusperuste Löydöt Stratigrafia Ajoitusnäyte Kirjalliset lähteet Kartografiset lähteet

STRATIGRAFIA

Alla L6077

Päällä M6065

Leikkaa yksiköitä

On yksiköiden leikkaama

On kerrostunut vasten yksiköitä

Täyttää leikkauksen L6077

Yksikköä vasten on kerrostunut R6076B, M6078

On yksikön täyttämä

On samanaikainen kuin yksiköt

On sama kuin

Yhdistetty yksikköön

Yksikköön on yhdistetty

Kartat 13,14

LÖYDÖT

Talteen otettuja löytöjä

Poistettuja löytöjä

Ei löytöjä

Löytöaineiston kuvaus

LIITE 2, Yksikköliite

YKSIKKÖ

6076B

Rakenne

Alue 6

Ryhmä 6A6

Alaryhmä 2

Nimi Kiviä paalukuopassa

Sijainti Torikadun keskiosa

Kuvaus Runsaasti kiviä samassa leikkauksessa (L6077) paalun R6076A kanssa. Kiviä useammassa kerroksessa. Suurimman mitat: 28 cm x 15 cm x 10 cm.

Kaivaustapa Lapion ja lastan yhdistelmä

Luonne Primaarinen

Tulkinta Paalun tukikiviä

Ajoitus 1800-luvun loppu

Ajoitusperuste Löydöt Stratigrafia Ajoitusnäyte Kirjalliset lähteet Kartografiset lähteet

STRATIGRAFIA

Alla L6077

Päällä M6065

Leikkaa yksiköitä

On yksiköiden leikkaama

On kerrostunut vasten yksiköitä

R6076A

Täyttää leikkauksen L6077

Yksikköä vasten on kerrostunut

On yksikön täyttämä

On samanaikainen kuin yksiköt

M6078

On sama kuin

Yhdistetty yksikköön

Yksikköön on yhdistetty

Kartat 13,14

LÖYDÖT

Talteen otettuja löytöjä

Poistettuja löytöjä

Ei löytöjä

Löytöaineiston kuvaus

LIITE 2, Yksikköliite

YKSIKKÖ

6077

Leikkaus

Alue 6

Ryhmä 6A6

Alaryhmä 2

Nimi Pyöreä paalukuoppa

Sijainti Torikadun keskiosa

Kuvaus Pyöreä, halkaisijaltaan noin 60 cm ollut ja noin 50 cm syvä leikkaus maassa M6052. Leikkauksessa puupaalu ja sen tukikiviä, sekä näiden väliin kerrostunutta sekoitettua maata.

Kaivaustapa Lapion ja lastan yhdistelmä

Luonne Primaarinen

Tulkinta Paalukuoppa.

Ajoitus 1800-luvun loppu

Ajoitusperuste Löydöt Stratigrafia Ajoitusnäyte Kirjalliset lähteet Kartografiset lähteet

STRATIGRAFIA

Alla M6001

Päällä R6076A, R6076B, M6078

Leikkaa yksiköitä M6001, M6052, M6057, M6079

On yksiköiden leikkaama

On kerrostunut vasten yksiköitä

Täyttää leikkauksen

Yksikköä vasten on kerrostunut

On yksikön täyttämä R6076A, R6076B, M6078

On samanaikainen kuin yksiköt

On sama kuin

Yhdistetty yksikköön

Yksikköön on yhdistetty

Kartat 13,14,15,16,17,18,19,20

LÖYDÖT

Talteen otettuja löytöjä

Poistettuja löytöjä

Ei löytöjä

Löytöaineiston kuvaus

LIITE 2, Yksikköliite

YKSIKKÖ

6078

Maakerros

Alue 6

Ryhmä 6A6

Alaryhmä 2

Nimi Sekainen maa rakenteiden välissä leikkauksessa L6077

Sijainti Torikadun keskiosa

Kuvaus Vaalean ja hiilen värjäämän siltin sekä ruskean hienon hiekan sekainen maa leikkauksessa L6077 kivien R6076B väleissä. Maata myös hieman leikkauksen ulkopuolella. Kerroksen laajuus noin 1,0 m x 0,8 m, paksuus leikkauksen ulkopuolella noin 6 cm, leikkauksessa jopa 60 cm.

Kaivaustapa Lapion ja lastan yhdistelmä **Luonne** Sekundaarinen

Tulkinta Paalukuoppaan tueksi laitettua maata.

Ajoitus 1800-luvun loppu

Ajoitusperuste Löydöt Stratigrafia Ajoitusnäyte Kirjalliset lähteet Kartografiset lähteet

STRATIGRAFIA

Alla M6052, L6077

Päällä M6065

Leikkaa yksiköitä

On yksiköiden leikkaama **On kerrostunut vasten yksiköitä** R6076A

Täyttää leikkauksen L6077 **Yksikköä vasten on kerrostunut**

On yksikön täyttämä **On samanaikainen kuin yksiköt** R6076B

On sama kuin **Yhdistetty yksikköön** **Yksikköön on yhdistetty**

Kartat 13

LÖYDÖT

Talteen otettuja löytöjä **Poistettuja löytöjä** **Ei löytöjä**

Löytöaineiston kuvaus Yksikön löytöaineisto oli erittäin nikka: vain kaksi pullolasin palaa ja katkennut liitupiipun varsi. Löydöt on poistettu, koska kuvallinen ja sanallinen informaatio on katsottu riittäväksi.

LIITE 2, Yksikköliite

YKSIKKÖ

6079

Maakerros

Alue 6

Ryhmä

Alaryhmä

Nimi Savinen/silttinen kerros

Sijainti Torikadun keskiosa

Kuvaus Vaalea savinen/silttinen kerros, jonka pohjaosassa ruskeaa hiekkaa. Kerroksessa oli myös kiviä, jotka eivät muodostaneet selviä rakenteita.

Kaivaustapa Kaikkien yhdistelmä

Luonne

Sekundaarinen

Tulkinta Palon jälkeistä purkua tai muuta maankäyttöä.

Ajoitus 1800-luvun loppu

Ajoitusperuste Löydöt Stratigrafia Ajoitusnäyte Kirjalliset lähteet Kartografiset lähteet

STRATIGRAFIA

Alla M6052

Päällä M6065

Leikkaa yksiköitä

On yksiköiden leikkaama L6077

On kerrostunut vasten yksiköitä

Täyttää leikkauksen

Yksikköä vasten on kerrostunut

On yksikön täyttämä

On samanaikainen kuin yksiköt

On sama kuin

Yhdistetty yksikköön

Yksikköön on yhdistetty

Kartat 13

LÖYDÖT

Talteen otettuja löytöjä

Poistettuja löytöjä

Ei löytöjä

Löytöaineiston kuvaus

LIITE 2, Yksikköliite

YKSIKKÖ

6080	Rakenne	Alue	6	Ryhmä	Alaryhmä
Nimi	Kiviä leikkauksessa				
Sijainti	Torikadun keskiosa				
Kuvaus	Yksi suuri kivi ja runsaasti nyrkin kokoisia ja hieman suurempia kiviä leikkauksessa L6082. Kiviä useammassa kerroksessa, suurin kivi oli päällimmäisessä kerroksessa. Suurimman kiven mitat: 55 cm x 48 cm x 47 cm. Rakenteen ja kuopan funktio jäi epäselväksi. Osa rakenteesta jäi kaivausalueen länsireunan ulkopuolelle ja eteläpuolelta rakennetta on leikannut myöhempi maanrakennustoiminta (ei leikkausnumeroa).				
Kaivaustapa	Kaikkien yhdistelmä	Luonne	Primaarinen/sekundaarinen		
Tulkinta	Epävarma. Liittyy mahdollisesti kylän palon jälkeiseen purkuun.				
Ajoitus	1877 tai nuorempi				
Ajoitusperuste	Löydöt <input type="checkbox"/>	Stratigrafia <input checked="" type="checkbox"/>	Ajoitusnäyte <input type="checkbox"/>	Kirjalliset lähteet <input type="checkbox"/>	Kartografiset lähteet <input type="checkbox"/>

STRATIGRAFIA

Alla	L6082		
Päällä	M6065		
Leikkaa yksiköitä			
On yksiköiden leikkaama		On kerrostunut vasten yksiköitä	
Täyttää leikkauksen	L6082	Yksikköä vasten on kerrostunut	
On yksikön täyttämä		On samanaikainen kuin yksiköt	M6081
On sama kuin		Yhdistetty yksikköön	Yksikköön on yhdistetty
Kartat	13,14,15,16		

LÖYDÖT

Talteen otettuja löytöjä	<input type="checkbox"/>	Poistettuja löytöjä	<input type="checkbox"/>	Ei löytöjä	<input type="checkbox"/>
Löytöaineiston kuvaus					

LIITE 2, Yksikköliite

YKSIKKÖ

6081	Maakerros	Alue	6	Ryhmä	Alaryhmä
Nimi	Harmaa hiilipitoinen siltti				
Sijainti	Torikadun keskiosa				
Kuvaus	Harmaa hiilipitoinen siltti leikkauksessa L6082 kivien R6080 väleissä. Mitat leikkauksen mukaan. Osa kerroksesta jäi kaivausalueen länsireunan ulkopuolelle ja eteläpuolelta kerrosta on leikannut myöhempi maanrakennustoiminta (ei leikkausnumeroa).				
Kaivaustapa	Lapion ja lastan yhdistelmä	Luonne	Sekundaarinen		
Tulkinta	Epävarma. Liittyy mahdollisesti kylän palon jälkeiseen purkuun.				
Ajoitus	1877 tai nuorempi				
Ajoitusperuste	Löydöt <input type="checkbox"/>	Stratigrafia <input checked="" type="checkbox"/>	Ajoitusnäyte <input type="checkbox"/>	Kirjalliset lähteet <input type="checkbox"/>	Kartografiset lähteet <input type="checkbox"/>

STRATIGRAFIA

Alla	L6082	On kerrostunut vasten yksiköitä
Päällä	M6065	Yksikköä vasten on kerrostunut
Leikkaa yksiköitä		On samanaikainen kuin yksiköt R6080
On yksiköiden leikkaama		Yksikköön on yhdistetty
Täyttää leikkauksen	L6082	
On yksikön täyttämä		
On sama kuin	Yhdistetty yksikköön	
Kartat	13	

LÖYDÖT

Talteen otettuja löytöjä	<input type="checkbox"/>	Poistettuja löytöjä	<input checked="" type="checkbox"/>	Ei löytöjä	<input type="checkbox"/>
Löytöaineiston kuvaus	Yksikön löytöaineisto oli erittäin niukka: liitupiipun varsipala ja neljä piiposliiniastian sirpaletta. Löydöt on poistettu, koska kuvallinen ja sanallinen informaatio on katsottu riittäväksi.				

LIITE 2, Yksikköliite

YKSIKKÖ

6082

Leikkaus

Alue 6

Ryhmä

Alaryhmä

Nimi Kivien täyttämä leikkaus

Sijainti Torikadun keskiosa

Kuvaus Noin 1,7 m x 0,9 m laaja ja 60 cm syvä leikkaus, jossa runsaasti kiviä (R6080) ja hiilipitoista silttiä (M6081). Osa leikkausta jäi kaivausalueen länsireunan ulkopuolelle ja etelässä leikkausta on tuhonnut myöhempi maankäyttö 1900-luvulla (ei leikkausnumeroa).

Kaivaustapa Kaikkien yhdistelmä Luonne Primaarinen

Tulkinta Epävarma. Liittyy mahdollisesti kylän palon jälkeiseen purkuun.

Ajoitus 1877 tai nuorempi

Ajoitusperuste Löydöt Stratigrafia Ajoitusnäyte Kirjalliset lähteet Kartografiset lähteet

STRATIGRAFIA

Alla M6001

Päällä R6080, M6081

Leikkaa yksiköitä M6001, M6052, M6057

On yksiköiden leikkaama On kerrostunut vasten yksiköitä

Täyttää leikkauksen Yksikköä vasten on kerrostunut

On yksikön täyttämä R6080, M6081 On samanaikainen kuin yksiköt

On sama kuin Yhdistetty yksikköön Yksikköön on yhdistetty

Kartat 13,14,15,16,17,18,19,20

LÖYDÖT

Talteen otettuja löytöjä Poistettuja löytöjä Ei löytöjä

Löytöaineiston kuvaus

LIITE 2, Yksikköliite

YKSIKKÖ

6083

Maakerros

Alue 6

Ryhmä

Alaryhmä

Nimi Savinen/silttinen tiilen ja hiilen sekainen kerros

Sijainti Torikadun keskiosa

Kuvaus Savinen/silttinen tiilen ja hiilen sekainen kerros palomaan M6084 päällä. Kerroksen laajuus 3,4 m x 0,5 m, paksuus 5-10 cm. Osa kerroksesta jäi kaivausalueen länsireunan ulkopuolelle.

Kaivaustapa Lapion ja lastan yhdistelmä Luonne Sekundaarinen

Tulkinta Kylän palon jälkeistä purkumaata.

Ajoitus 1877 tai nuorempi

Ajoitusperuste Löydöt Stratigrafia Ajoitusnäyte Kirjalliset lähteet Kartografiset lähteet

STRATIGRAFIA

Alla M6052, R6071A, R6071B, M6084, R6091, M6095

Päällä M6000, M6065, M6140

Leikkaa yksiköitä

On yksiköiden leikkaama On kerrostunut vasten yksiköitä

Täyttää leikkauksen Yksikköä vasten on kerrostunut

On yksikön täyttämä On samanaikainen kuin yksiköt

On sama kuin Yhdistetty yksikköön Yksikköön on yhdistetty

Kartat 13

LÖYDÖT

Talteen otettuja löytöjä Poistettuja löytöjä Ei löytöjä

Löytöaineiston kuvaus Yksikön löytöaineisto oli niukka: hajonnut liitupiipun koppa sekä viisi palaa pullolasia. Löydöt on poistettu, koska kuvallinen ja sanallinen informaatio on katsottu riittäväksi.

LIITE 2, Yksikköliite

YKSIKKÖ

6084

Maakerros

Alue 6

Ryhmä

Alaryhmä

Nimi Vahvasti hiilen värjäämä maa

Sijainti Torikadun keskiosa

Kuvaus Vahvasti hiilen värjäämä multasavi (hiiltä enemmän kuin M6052:ssa). Kerroksen laajuus noin 2,8 m x 1,3 m, paksuus 3-7 cm. Kerroksessa oli myös palamattomien puiden jäännöksiä. Puujäännökset mitattiin kerrokseen kuuluvina.

Kaivaustapa Lapion ja lastan yhdistelmä Luonne Primaarinen/sekundaarinen

Tulkinta Kylän palon aikaan tai heti sen jälkeen muodostunut kerrostuma.

Ajoitus 1877 tai hieman nuorempi

Ajoitusperuste Löydöt Stratigrafia Ajoitusnäyte Kirjalliset lähteet Kartografiset lähteet

STRATIGRAFIA

Alla M6052, R6090

Päällä M6065, M6083, M6085

Leikkaa yksiköitä

On yksiköiden leikkaama On kerrostunut vasten yksiköitä

Täyttää leikkauksen Yksikköä vasten on kerrostunut

On yksikön täyttämä On samanaikainen kuin yksiköt

On sama kuin Yhdistetty yksikköön Yksikköön on yhdistetty

Kartat 13,14

LÖYDÖT

Talteen otettuja löytöjä Poistettuja löytöjä Ei löytöjä

Löytöaineiston kuvaus Yksikössä oli melko runsaasti eri eläinten luita sekä kaksi palaa pullolasia. Löydöt on poistettu, koska kuvallinen ja sanallinen informaatio on katsottu riittäväksi.

LIITE 2, Yksikköliite

YKSIKKÖ

6085	Maakerros	Alue	6	Ryhmä	Alaryhmä
Nimi	Vaalean hiekan kerros				
Sijainti	Torikadun keskiosa				
Kuvaus	Vaalean, mahdollisesti palaneen hiekan kerros. Laajuus 60 cm x 60 cm, paksuus noin 2-10 cm.				
Kaivaustapa	Lapion ja lastan yhdistelmä	Luonne	Primaarinen/sekundaarinen		
Tulkinta	Epävarma.				
Ajoitus	1877 tai hieman nuorempi				
Ajoitusperuste	Löydöt <input type="checkbox"/>	Stratigrafia <input checked="" type="checkbox"/>	Ajoitusnäyte <input type="checkbox"/>	Kirjalliset lähteet <input type="checkbox"/>	Kartografiset lähteet <input type="checkbox"/>

STRATIGRAFIA

Alla	M6052, M6084, M6086		
Päällä	M6065		
Leikkaa yksiköitä			
On yksiköiden leikkaama		On kerrostunut vasten yksiköitä	
Täyttää leikkauksen		Yksikköä vasten on kerrostunut	
On yksikön täyttämä		On samanaikainen kuin yksiköt	
On sama kuin	Yhdistetty yksikköön	Yksikköön on yhdistetty	
Kartat	13		

LÖYDÖT

Talteen otettuja löytöjä	<input type="checkbox"/>	Poistettuja löytöjä	<input type="checkbox"/>	Ei löytöjä	<input checked="" type="checkbox"/>
Löytöaineiston kuvaus					

LIITE 2, Yksikköliite

YKSIKKÖ

6086

Maakerros

Alue 6

Ryhmä

Alaryhmä

Nimi Tumma, hiilen ja puuroskan sekainen maa

Sijainti Torikadun keskiosa

Kuvaus Tumma, kaivettaessa nihkeä, hiilen ja puuroskan sekainen maakerros, jossa runsaasti kiviä (R6087). Kyseessä mahdollisesti tuhoutunut rakenne ja siihen sekoittunut maa. Kerroksen laajuus noin 1,4 m x 1,2 m, paksuus noin 5 cm, kivien kohdalla hieman enemmän. Kerros jatkui kaivausalueen ulkopuolelle.

Kaivaustapa Lapion ja lastan yhdistelmä **Luonne** Sekundaarinen

Tulkinta Epävarma. Tuhoutuneeseen rakenteeseen sekoittunut maa.

Ajoitus 1877 tai nuorempi

Ajoitusperuste Löydöt Stratigrafia Ajoitusnäyte Kirjalliset lähteet Kartografiset lähteet

STRATIGRAFIA

Alla M6052

Päällä M6065, M6085

Leikkaa yksiköitä

On yksiköiden leikkaama **On kerrostunut vasten yksiköitä**

Täyttää leikkauksen **Yksikköä vasten on kerrostunut**

On yksikön täyttämä **On samanaikainen kuin yksiköt** R6087

On sama kuin **Yhdistetty yksikköön** **Yksikköön on yhdistetty**

Kartat 14

LÖYDÖT

Talteen otettuja löytöjä Poistettuja löytöjä Ei löytöjä

Löytöaineiston kuvaus

LIITE 2, Yksikköliite

YKSIKKÖ

6087

Rakenne

Alue 6

Ryhmä

Alaryhmä

Nimi Kivet maassa M6086

Sijainti Torikadun keskiosa

Kuvaus Runsaasti noin nyrkin kokoisia ja hieman suurempia kiviä maassa M6086. Kyseessä mahdollisesti tuhoutunut rakenne. Kivialueen laajuus noin 1,4 m x 1,2 m. Suurimman kiven mitat: 25 cm x 17 cm x 20 cm. Kivialue jatkuu kaivausalueen ulkopuolelle.

Kaivaustapa Lapion ja lastan yhdistelmä Luonne Sekundaarinen

Tulkinta Epävarma. Mahdollisesti tuhoutunut rakenne.

Ajoitus 1877 tai nuorempi

Ajoitusperuste Löydöt Stratigrafia Ajoitusnäyte Kirjalliset lähteet Kartografiset lähteet

STRATIGRAFIA

Alla M6052

Päällä M6065

Leikkaa yksiköitä

On yksiköiden leikkaama

On kerrostunut vasten yksiköitä

Täyttää leikkauksen

Yksikköä vasten on kerrostunut

On yksikön täyttämä

On samanaikainen kuin yksiköt M6086

On sama kuin

Yhdistetty yksikköön

Yksikköön on yhdistetty

Kartat 13,14

LÖYDÖT

Talteen otettuja löytöjä

Poistettuja löytöjä

Ei löytöjä

Löytöaineiston kuvaus

LIITE 2, Yksikköliite

YKSIKKÖ

6088

Maakerros

Alue 6

Ryhmä

Alaryhmä

Nimi Itä-länsi-suuntainen savimaa

Sijainti Torikadun keskiosa

Kuvaus Itä-länsi-suuntainen savisen/silttisen maan raita. Maan reunassa ja osin alla mahdollinen puurakenne R6064. Kerroksen laajuus 1,2 m x 0,4 m, paksuus 5-10 cm.

Kaivaustapa Lapion ja lastan yhdistelmä Luonne Sekundaarinen

Tulkinta Epävarma.

Ajoitus 1800-luvun loppu

Ajoitusperuste Löydöt Stratigrafia Ajoitusnäyte Kirjalliset lähteet Kartografiset lähteet

STRATIGRAFIA

Alla R6064, M6089

Päällä R6064, M6065

Leikkaa yksiköitä

On yksiköiden leikkaama

On kerrostunut vasten yksiköitä

Täyttää leikkauksen

Yksikköä vasten on kerrostunut

On yksikön täyttämä

On samanaikainen kuin yksiköt

On sama kuin

Yhdistetty yksikköön

Yksikköön on yhdistetty

Kartat 12,13,14

LÖYDÖT

Talteen otettuja löytöjä

Poistettuja löytöjä

Ei löytöjä

Löytöaineiston kuvaus

LIITE 2, Yksikköliite

YKSIKKÖ

6089

Maakerros

Alue 6

Ryhmä

Alaryhmä

Nimi Sekoittuneen siltin kerros

Sijainti Torikadun keskiosa

Kuvaus Hiilen, tiilen ja savisen siltin sekainen maakerros, jossa myös muutamia kiviä. Laajuus 1,3 m x 0,7 m, paksuus 1-6 cm.

Kaivaustapa Lapion ja lastan yhdistelmä

Luonne Sekundaarinen

Tulkinta Palon jälkeinen purku- tms. kerros

Ajoitus 1877 tai nuorempi

Ajoitusperuste Löydöt Stratigrafia Ajoitusnäyte Kirjalliset lähteet Kartografiset lähteet

STRATIGRAFIA

Alla M6052

Päällä M6088

Leikkaa yksiköitä

On yksiköiden leikkaama

On kerrostunut vasten yksiköitä

Täyttää leikkauksen

Yksikköä vasten on kerrostunut

On yksikön täyttämä

On samanaikainen kuin yksiköt

On sama kuin

Yhdistetty yksikköön

Yksikköön on yhdistetty

Kartat 12,13,14,15

LÖYDÖT

Talteen otettuja löytöjä

Poistettuja löytöjä

Ei löytöjä

Löytöaineiston kuvaus

LIITE 2, Yksikköliite

YKSIKKÖ

6090	Rakenne	Alue	6	Ryhmä	Alaryhmä
Nimi	Kiviä maan M6052 pinnalla				
Sijainti	Torikadun keskiosa				
Kuvaus	Viisi suurehkoa kiveä ryhmässä. Kivet painuneet maahan M6052, varsinaista leikkausta ei kivillä ollut. Suurimman mitat: 67 cm x 40 cm x 22 cm. Kivet eivät muodostaneet selvää rakennetta. Kyseessä voi olla kiviä tuhoutuneesta ja puretusta rakenteesta.				
Kaivaustapa	Lapion ja lastan yhdistelmä	Luonne	Sekundaarinen		
Tulkinta	Tuhoutunut tai purettu rakenne				
Ajoitus	1800-luvun loppu				
Ajoitusperuste	Löydöt <input type="checkbox"/>	Stratigrafia <input checked="" type="checkbox"/>	Ajoitusnäyte <input type="checkbox"/>	Kirjalliset lähteet <input type="checkbox"/>	Kartografiset lähteet <input type="checkbox"/>

STRATIGRAFIA

Alla	M6052				
Päällä	M6065, M6084				
Leikkaa yksiköitä					
On yksiköiden leikkaama			On kerrostunut vasten yksiköitä		
Täyttää leikkauksen			Yksikköä vasten on kerrostunut		
On yksikön täyttämä			On samanaikainen kuin yksiköt		
On sama kuin	Yhdistetty yksikköön		Yksikköön on yhdistetty		
Kartat	15				

LÖYDÖT

Talteen otettuja löytöjä	<input type="checkbox"/>	Poistettuja löytöjä	<input type="checkbox"/>	Ei löytöjä	<input checked="" type="checkbox"/>
Löytöaineiston kuvaus					

LIITE 2, Yksikköliite

YKSIKKÖ

6091

Rakenne

Alue 6

Ryhmä

Alaryhmä

Nimi Suuri kivi

Sijainti Torikadun keskiosa

Kuvaus Yksittäinen suuri kivi, jonka vieressä esim. rakenteet R6087 ja R6090. Rakenteista ei muodostu yhtenäistä selvää kokonaisuutta. Suuren kiven mitat: 1,0 m x 0,8 m x 0,5 m. Kivellä ei ollut selvää leikkausta vaikka niin alkuun epäiltiin. Kivi ollut siis pitkään samalla paikalla, ja sitä on voitu käyttää perustuksena, mutta varsinaista perustuskuoppa kivellä ei ole.

Kaivaustapa Kaikkien yhdistelmä Luonne Primaarinen

Tulkinta Epävarma. Mahdollisesti luonnollisella paikallaan ollut kivi, jota on voitu käyttää rakennuksen perustana.

Ajoitus Vanhempi kuin 1877

Ajoitusperuste Löydöt Stratigrafia Ajoitusnäyte Kirjalliset lähteet Kartografiset lähteet

STRATIGRAFIA

Alla M6057

Päällä M6065, M6083, M6140

Leikkaa yksiköitä

On yksiköiden leikkaama On kerrostunut vasten yksiköitä

Täyttää leikkauksen Yksikköä vasten on kerrostunut M6052, M6085, M6086, R6087

On yksikön täyttämä On samanaikainen kuin yksiköt

On sama kuin Yhdistetty yksikköön Yksikköön on yhdistetty

Kartat 13,14,15,16,17,18

LÖYDÖT

Talteen otettuja löytöjä Poistettuja löytöjä Ei löytöjä

Löytöaineiston kuvaus

LIITE 2, Yksikköliite

YKSIKKÖ

6092

Leikkaus

Alue 6

Ryhmä

Alaryhmä

Nimi Suuren kiven R6091 oletettu leikkaus

Sijainti

Kuvaus Leikkausta ei ollut, yksikkö poistettu

Kaivaustapa

Luonne

Tulkinta

Ajoitus

Ajoitusperuste Löydöt Stratigrafia Ajoitusnäyte Kirjalliset lähteet Kartografiset lähteet

STRATIGRAFIA

Alla

Päällä

Leikkaa yksiköitä

On yksiköiden leikkaama

On kerrostunut vasten yksiköitä

Täyttää leikkauksen

Yksikköä vasten on kerrostunut

On yksikön täyttämä

On samanaikainen kuin yksiköt

On sama kuin

Yhdistetty yksikköön

Yksikköön on yhdistetty

Kartat

LÖYDÖT

Talteen otettuja löytöjä

Poistettuja löytöjä

Ei löytöjä

Löytöaineiston kuvaus

LIITE 2, Yksikköliite

YKSIKKÖ

6093

Maakerros

Alue 6

Ryhmä

Alaryhmä

Nimi L6092:n ja R6091:n väliin oletettu maa

Sijainti

Kuvaus Kivellä R6091 ei ollut leikkausta, eikä erityistä maayksiköä kiven ja leikkauksen välissä. Poistettu yksikkö.

Kaivaustapa

Luonne

Tulkinta

Ajoitus

Ajoitusperuste Löydöt Stratigrafia Ajoitusnäyte Kirjalliset lähteet Kartografiset lähteet

STRATIGRAFIA

Alla

Päällä

Leikkaa yksiköitä

On yksiköiden leikkaama

On kerrostunut vasten yksiköitä

Täyttää leikkauksen

Yksikköä vasten on kerrostunut

On yksikön täyttämä

On samanaikainen kuin yksiköt

On sama kuin

Yhdistetty yksikköön

Yksikköön on yhdistetty

Kartat

LÖYDÖT

Talteen otettuja löytöjä

Poistettuja löytöjä

Ei löytöjä

Löytöaineiston kuvaus

LIITE 2, Yksikköliite

YKSIKKÖ

6094

Leikkaus

Alue 6

Ryhmä 6A6

Alaryhmä 1

Nimi Leikkaus puupaalulle

Sijainti Torikadun keskiosa

Kuvaus Leikkaus paalurakenteelle R6071A ja R6071B. Leikkauksessa lisäksi sekoittunutta silttiä M6095. Laajuus 83 cm x 43 cm, syvyys 50 cm. Noin puolet leikkauksesta jäi kaivausalueen länsireunan ulkopuolelle.

Kaivaustapa Lapion ja lastan yhdistelmä

Luonne Primaarinen

Tulkinta Paalukuoppa.

Ajoitus 1800-luvun loppu

Ajoitusperuste Löydöt Stratigrafia Ajoitusnäyte Kirjalliset lähteet Kartografiset lähteet

STRATIGRAFIA

Alla M6001

Päällä R6071A, R6071B, M6095

Leikkaa yksiköitä M6001, M6052, M6057

On yksiköiden leikkaama

On kerrostunut vasten yksiköitä

Täyttää leikkauksen

Yksikköä vasten on kerrostunut

On yksikön täyttämä R6071A, R6071B, M6095

On samanaikainen kuin yksiköt

On sama kuin

Yhdistetty yksikköön

Yksikköön on yhdistetty

Kartat 17,18,19,20

LÖYDÖT

Talteen otettuja löytöjä

Poistettuja löytöjä

Ei löytöjä

Löytöaineiston kuvaus

LIITE 2, Yksikköliite

YKSIKKÖ

6095 **Maakerros** **Alue** 6 **Ryhmä** 6A6 **Alaryhmä** 1

Nimi Sekoittunut siltti leikkauksessa L6094

Sijainti Torikadun keskiosa

Kuvaus Sekoittunut siltti leikkauksessa L6094 kivien R6071B välissä ja R6071A:n ja leikkauksen välissä. Mitat leikkauksen mukaan.

Kaivaustapa Lapion ja lastan yhdistelmä **Luonne** Sekundaarinen

Tulkinta Paalukuoppaan kivien ja paalun tueksi laitettua maata.

Ajoitus 1800-luvun loppu

Ajoitusperuste Löydöt Stratigrafia Ajoitusnäyte Kirjalliset lähteet Kartografiset lähteet

STRATIGRAFIA

Alla L6094

Päällä M6000, M6065, M6083

Leikkaa yksiköitä

On yksiköiden leikkaama **On kerrostunut vasten yksiköitä** R6071A

Täyttää leikkauksen L6094 **Yksikköä vasten on kerrostunut**

On yksikön täyttämä **On samanaikainen kuin yksiköt** R6071B

On sama kuin **Yhdistetty yksikköön** **Yksikköön on yhdistetty**

Kartat 13,14,15

LÖYDÖT

Talteen otettuja löytöjä **Poistettuja löytöjä** **Ei löytöjä**

Löytöaineiston kuvaus

LIITE 2, Yksikköliite

YKSIKKÖ

6096

Leikkaus

Alue 6

Ryhmä

Alaryhmä

Nimi Sama kuin L6048

Sijainti Torikadun keskiosa, kauppahallin edusta

Kuvaus Sama kuin L6048, yhdistetty tähän.

Kaivaustapa

Luonne

Tulkinta

Ajoitus

Ajoitusperuste

Löydöt

Stratigrafia

Ajoitusnäyte

Kirjalliset lähteet

Kartografiset lähteet

STRATIGRAFIA

Alla

Päällä

Leikkaa yksiköitä

On yksiköiden leikkaama

On kerrostunut vasten yksiköitä

Täyttää leikkauksen

Yksikköä vasten on kerrostunut

On yksikön täyttämä

On samanaikainen kuin yksiköt

On sama kuin L6048

Yhdistetty yksikköön L6048

Yksikköön on yhdistetty

Kartat

LÖYDÖT

Talteen otettuja löytöjä

Poistettuja löytöjä

Ei löytöjä

Löytöaineiston kuvaus

LIITE 2, Yksikköliite

YKSIKKÖ

6097

Maakerros

Alue 6

Ryhmä

Alaryhmä

Nimi Sama kuin M6049

Sijainti Torikadun keskiosa, kauppahallin edusta

Kuvaus Sama kuin M6049, yhdistetty tähän

Kaivaustapa

Luonne

Tulkinta

Ajoitus

Ajoitusperuste

Löydöt

Stratigrafia

Ajoitusnäyte

Kirjalliset lähteet

Kartografiset lähteet

STRATIGRAFIA

Alla

Päällä

Leikkaa yksiköitä

On yksiköiden leikkaama

On kerrostunut vasten yksiköitä

Täyttää leikkauksen

Yksikköä vasten on kerrostunut

On yksikön täyttämä

On samanaikainen kuin yksiköt

On sama kuin M6049

Yhdistetty yksikköön M6049

Yksikköön on yhdistetty

Kartat

LÖYDÖT

Talteen otettuja löytöjä

Poistettuja löytöjä

Ei löytöjä

Löytöaineiston kuvaus

LIITE 2, Yksikköliite

YKSIKKÖ

6098

Leikkaus

Alue 6

Ryhmä 6A5

Alaryhmä

Nimi Tunneliputken leikkaus 8

Sijainti Torikadun keskiosa, kauppahallin edusta

Kuvaus Havaintotasossa hieman epämääräisempi rajoiltaan kuin muut tunneliputken leikkaukset. Leikkaus oli myös muita laajempi, sillä siihen yhtyi saumattomasti muita putkikaivantoja. Laajuus noin 8 m2, syvyys 1,0-1,5 m.

Kaivaustapa Kaikkien yhdistelmä

Luonne Primaarinen

Tulkinta Betoniputken asennuskuoppa

Ajoitus 1900-luku, vanhempi kuin 1988

Ajoitusperuste Löydöt Stratigrafia Ajoitusnäyte Kirjalliset lähteet Kartografiset lähteet

STRATIGRAFIA

Alla M6001

Päällä M6096, M6099

Leikkaa yksiköitä R6100, M6102, M6103, M6104, L6105, M6109, M6110, M6111, M6113, L6114, R6115, M6116, M6117, M6118, M6119, M6120, M6124, M6125, M6126, R6127, M6128, M6130, M6134, M6148, L6177

On yksiköiden leikkaama

On kerrostunut vasten yksiköitä

Täyttää leikkauksen

Yksikköä vasten on kerrostunut

On yksikön täyttämä M6099

On samanaikainen kuin yksiköt

On sama kuin

Yhdistetty yksikköön

Yksikköön on yhdistetty

Kartat 22,23,24,25,26,27,28,29,30,31,32,33,34

LÖYDÖT

Talteen otettuja löytöjä

Poistettuja löytöjä

Ei löytöjä

Löytöaineiston kuvaus

LIITE 2, Yksikköliite

YKSIKKÖ

6099

Maakerros

Alue 6

Ryhmä 6A5

Alaryhmä

Nimi Sekoittunut sora ja siltti laajassa leikkauksessa

Sijainti Torikadun keskiosa, kauppahallin edusta

Kuvaus Sekoittunutta täyttömaata laajan putkikaivannon täyteenä, sekä soraa, että silttiä. Mitat L6098:n mukaan.

Kaivaustapa Konekaivu **Luonne** Sekundaarinen

Tulkinta Moderni täyttö.

Ajoitus 1900-luku, vanhempi kuin 1988

Ajoitusperuste Löydöt Stratigrafia Ajoitusnäyte Kirjalliset lähteet Kartografiset lähteet

STRATIGRAFIA

Alla L6098

Päällä M6000

Leikkaa yksiköitä

On yksiköiden leikkaama **On kerrostunut vasten yksiköitä**

Täyttää leikkauksen L6098 **Yksikköä vasten on kerrostunut**

On yksikön täyttämä **On samanaikainen kuin yksiköt**

On sama kuin **Yhdistetty yksikköön** **Yksikköön on yhdistetty**

Kartat 21

LÖYDÖT

Talteen otettuja löytöjä **Poistettuja löytöjä** **Ei löytöjä**

Löytöaineiston kuvaus Modernista viemärikaivannosta löytyi 10 pennin raha, jonka vuosilukua ei voinut erottaa. Kolikko on kuitenkin v. 1963 rahauudistusta nuorempi. Löytö on poistettu, koska kuvallinen ja sanallinen informaatio on katsottu riittäväksi.

LIITE 2, Yksikköliite

YKSIKKÖ

6100

Rakenne

Alue 6

Ryhmä 6A3

Alaryhmä 1

Nimi Kellarin itäseinä

Sijainti Torikadun keskiosa, kauppahallin edusta

Kuvaus Noin 1,6 m pitkä ja 0,6 m leveä kiviseinä, joka on kellarin 6A3 itäseinä. Kiviä kahdessa kerroksessa. Suurimmat kivet laitettu pystyyn, ja selvästi lohkottu seinään sopiviksi. Kivet olivat myös rapautuneet palossa ja osa suuristakin kivistä hajosi niitä poistettaessa. Suurimpien kivien ulkoreunassa oli laitettu myös pienempiä nyrkin kokoisia kiviä. Seinän pituus 1,5 m, korkeus 0,7 m, paksuus 0,5-0,7 m. Suurimman kiven mitat: 51 cm x 37 cm x 50 cm.

Kaivaustapa Kaikkien yhdistelmä

Luonne Primaarinen

Tulkinta Pienen kellarin itäseinä.

Ajoitus Vanhempi kuin 1877, mahdollisesti vanhempi kuin 1865

Ajoitusperuste Löydöt Stratigrafia Ajoitusnäyte Kirjalliset lähteet Kartografiset lähteet

STRATIGRAFIA

Alla L6105

Päällä M6102

Leikkaa yksiköitä

On yksiköiden leikkaama L6098

On kerrostunut vasten yksiköitä

Täyttää leikkauksen L6105

Yksikköä vasten on kerrostunut M6103, M6104

On yksikön täyttämä

On samanaikainen kuin yksiköt R6112, R6115

On sama kuin

Yhdistetty yksikköön

Yksikköön on yhdistetty

Kartat 22,23

LÖYDÖT

Talteen otettuja löytöjä

Poistettuja löytöjä

Ei löytöjä

Löytöaineiston kuvaus

LIITE 2, Yksikköliite

YKSIKKÖ

6101

Rakenne

Alue 6

Ryhmä 6A3

Alaryhmä 1

Nimi Mahdollinen kellarin porraskivi

Sijainti Torikadun keskiosa, kauppahallin edusta

Kuvaus Noin 80 cm pitkä, 25 cm leveä ja 25 cm paksu kivi kellarin 6A3 pohjoisseinän kohdalla kellarin lattiatasossa. Kivi oli ainoa pohjoisseinästä säilynyt kivi. Kivi voi olla kellarin sisäänkäynnin porraskivi, mutta muun pohjoisseinän kivien puuttuessa tulkinta jää epävarmaksi.

Kaivaustapa Kaikkien yhdistelmä

Luonne Primaarinen

Tulkinta Mahdollinen kellarin porraskivi.

Ajoitus Vanhempi kuin 1877, mahdollisesti vanhempi kuin 1865

Ajoitusperuste Löydöt Stratigrafia Ajoitusnäyte Kirjalliset lähteet Kartografiset lähteet

STRATIGRAFIA

Alla L6105

Päällä M6104

Leikkaa yksiköitä

On yksiköiden leikkaama

On kerrostunut vasten yksiköitä

Täyttää leikkauksen L6105

Yksikköä vasten on kerrostunut

On yksikön täyttämä

On samanaikainen kuin yksiköt

On sama kuin

Yhdistetty yksikköön

Yksikköön on yhdistetty

Kartat 22,23,24

LÖYDÖT

Talteen otettuja löytöjä

Poistettuja löytöjä

Ei löytöjä

Löytöaineiston kuvaus

LIITE 2, Yksikköliite

YKSIKKÖ

6102

Maakerros

Alue 6

Ryhmä 6A3

Alaryhmä 3

Nimi Sekainen maa, jossa hiilikeros pohjalla

Sijainti Torikadun keskiosa, kauppahallin edusta

Kuvaus Sekainen hiilen värjäämä siltti, jossa hieman tiiltä. Pohjalla vahva hiilikeros. Laajuus noin 2,2 m x 1,5 m paksuus noin 16 cm, reunoilla ohuempi.

Kaivaustapa Kaikkien yhdistelmä

Luonne Sekundaarinen

Tulkinta Palon jälkeinen purkukeros.

Ajoitus 1877 tai hieman nuorempi

Ajoitusperuste Löydöt Stratigrafia Ajoitusnäyte Kirjalliset lähteet Kartografiset lähteet

STRATIGRAFIA

Alla R6100, M6110, M6111, R6112, R6115, M6103

Päällä M6000

Leikkaa yksiköitä

On yksiköiden leikkaama L6098

On kerrostunut vasten yksiköitä

Täyttää leikkauksen L6105

Yksikköä vasten on kerrostunut

On yksikön täyttämä

On samanaikainen kuin yksiköt

On sama kuin

Yhdistetty yksikköön

Yksikköön on yhdistetty

Kartat 21

LÖYDÖT

Talteen otettu löytöjä

Poistettuja löytöjä

Ei löytöjä

Löytöaineiston kuvaus Yksikön löytöaineisto oli niukka, mutta monipuolinen: osittain hajonnut mustasavihiipun koppa ja liitupiipun varsipala, 10 pennin kolikko v. 1865, kaksi palaa pullolasia, kaksi palaa punasavikeramiikkaa sekä nauvoja. Museoitavaksi otettiin raha ja käyttökokoelmaan piipun koppa, muut löydöt on poistettu, koska kuvallinen ja sanallinen informaatio on katsottu riittäväksi.

LIITE 2, Yksikköliite

YKSIKKÖ

6103

Maakerros

Alue 6

Ryhmä 6A3

Alaryhmä 3

Nimi Hajonneen tiilen kerros

Sijainti Torikadun keskiosa, kauppahallin edusta

Kuvaus Murskaantuneen tiilen kerros, jossa hieman silttiä ja hilltä. Kerroksen laajuus 1,8 m x 1,2 m, paksuus noin 40 cm.

Kaivaustapa Kaikkien yhdistelmä

Luonne Sekundaarinen

Tulkinta Palon jälkeinen purkukerros.

Ajoitus 1877 tai hieman nuorempi

Ajotusperuste Löydöt Stratigrafia Ajoitusnäyte Kirjalliset lähteet Kartografiset lähteet

STRATIGRAFIA

Alla M6104

Päällä M6102

Leikkaa yksiköitä

On yksiköiden leikkaama L6098

On kerrostunut vasten yksiköitä R6100, R6112, R6115

Täyttää leikkauksen L6105

Yksikköä vasten on kerrostunut

On yksikön täyttämä

On samanaikainen kuin yksiköt

On sama kuin

Yhdistetty yksikköön

Yksikköön on yhdistetty

Kartat 22

LÖYDÖT

Talteen otettuja löytöjä

Poistettuja löytöjä

Ei löytöjä

Löytöaineiston kuvaus

Yksikön löytöaineisto oli niukka mutta mielenkiintoinen: 5 penniä v. 1866, lelun lasisilmä, kolme rautanaulaa, pala tasolasia ja piiposliinituopin pohja osiin hajonneena. Museoitavaksi otettiin raha ja käyttökokoelmaan lelun lasisilmä, muut löydöt on poistettu, koska kuvallinen ja sanallinen informaatio on katsottu riittäväksi.

LIITE 2, Yksikköliite

YKSIKKÖ

6104

Maakerros

Alue 6

Ryhmä 6A3

Alaryhmä 3

Nimi Tumma värjäätynyt sillti

Sijainti Torikadun keskiosa, kauppahallin edusta

Kuvaus Hiilen värjäämä, osin hiekkainen sillti, jossa myös tiiltä. Kerroksen laajuus 1,7 m x 1,3 m, paksuus 20-30 cm. Kellarin alin täyttökerros.

Kaivaustapa Lapion ja lastan yhdistelmä Luonne Sekundaarinen

Tulkinta Palon jälkeinen purkukerros.

Ajoitus 1877 tai hieman nuorempi

Ajoitusperuste Löydöt Stratigrafia Ajoitusnäyte Kirjalliset lähteet Kartografiset lähteet

STRATIGRAFIA

Alla R6101, M6116, M6117, M6118, M6120, L6105

Päällä M6103

Leikkaa yksiköitä

On yksiköiden leikkaama L6098 On kerrostunut vasten yksiköitä R6100, R6112, R6115

Täyttää leikkauksen L6105 Yksikköä vasten on kerrostunut

On yksikön täyttämä On samanaikainen kuin yksiköt

On sama kuin Yhdistetty yksikköön Yksikköön on yhdistetty

Kartat 23

LÖYDÖT

Talteen otettu löytöjä Poistettuja löytöjä Ei löytöjä

Löytöaineiston kuvaus Yksikön löytöaineistossa oli eniten keramiikkaa: paloja kahdesta eri punasaviastiasta löytyi runsaammin, minkä lisäksi pieniä sirpaleita useista eri piiposliiniastiasta. Näiden lisäksi löytyi kaksi lasiastian palaa eri astioista sekä melko runsaasti eri eläinten luuta. Erikseen luetteloitu punasaviastia KE6104:7391 otettiin käyttökokoelmaan, muut löydöt on poistettu, koska kuvallinen ja sanallinen informaatio on katsottu riittäväksi.

LIITE 2, Yksikköliite

YKSIKKÖ

6105 **Leikkaus** **Alue** 6 **Ryhmä** 6A3 **Alaryhmä** 1

Nimi Kellarin perustuskaivanto
Sijainti Torikadun keskiosa, kauppahallin edusta
Kuvaus Säilyneeltä osalta noin 2,5 m x 1,8 m laaja ja noin 80 cm syvä kellarirakenteiden perustuskaivanto. Moderni kaivanto L6098 on tuhonnut kellarin perustuskaivannon pohjoisreunan- ja seinän. Lisäksi perustuskaivannon länsireuna jäi kaivausalueen rajan ulkopuolelle.
Kaivaustapa Kaikkien yhdistelmä **Luonne** Primaarinen
Tulkinta Pienen kellarin perustuskaivanto.
Ajoitus Vanhempi kuin 1877
Ajoitusperuste Löydöt Stratigrafia Ajoitusnäyte Kirjalliset lähteet Kartografiset lähteet

STRATIGRAFIA

Alla M6001, M6028
Päällä R6100, R6101, R6112, R6115, R6116, M6104, M6118, M6120
Leikkaa yksiköitä M6001, M6028, M6111, M6128
On yksiköiden leikkaama L6098, L6123 **On kerrostunut vasten yksiköitä**
Täyttää leikkauksen **Yksikköä vasten on kerrostunut**
On yksikön täyttämä R6100, R6101, M6102, M6103, M6104, R6112, R6115, M6116, M6117, M6118, M6120 **On samanaikainen kuin yksiköt**
On sama kuin **Yhdistetty yksikköön** **Yksikköön on yhdistetty**
Kartat 22,23,24,25,26,27,28

LÖYDÖT

Talteen otettuja löytöjä **Poistettuja löytöjä** **Ei löytöjä**
Löytöaineiston kuvaus

LIITE 2, Yksikköliite

YKSIKKÖ

6106	Rakenne	Alue	6	Ryhmä	Alaryhmä
Nimi	Kivi leikkauksessa				
Sijainti	Torikadun keskiosa, kauppahallin edusta				
Kuvaus	Suurehko kivi leikkauksessa L6107, jossa myös hiekkaa M6018. Kiven mitat 54 cm x 38 cm x 20 cm. Kivi oli aivan kaivausalueen itäreunassa.				
Kaivaustapa	Kaikkien yhdistelmä	Luonne	Primaarinen		
Tulkinta	Epävarma.				
Ajoitus	Vanhempi kuin 1877				
Ajoitusperuste	Löydöt <input type="checkbox"/>	Stratigrafia <input checked="" type="checkbox"/>	Ajoitusnäyte <input type="checkbox"/>	Kirjalliset lähteet <input type="checkbox"/>	Kartografiset lähteet <input type="checkbox"/>

STRATIGRAFIA

Alla	L6107		
Päällä	M6000		
Leikkaa yksiköitä			
On yksiköiden leikkaama		On kerrostunut vasten yksiköitä	
Täyttää leikkauksen	L6107	Yksikköä vasten on kerrostunut	M6108
On yksikön täyttämä		On samanaikainen kuin yksiköt	
On sama kuin		Yhdistetty yksikköön	Yksikköön on yhdistetty
Kartat	21		

LÖYDÖT

Talteen otettuja löytöjä	<input type="checkbox"/>	Poistettuja löytöjä	<input type="checkbox"/>	Ei löytöjä	<input checked="" type="checkbox"/>
Löytöaineiston kuvaus					

LIITE 2, Yksikköliite

YKSIKKÖ

6107

Leikkaus

Alue 6

Ryhmä

Alaryhmä

Nimi Suurehkon kiven kuoppa

Sijainti Torikadun keskiosa, kauppahallin edusta

Kuvaus Leikkaus kivelle R6106. Leikkauksessa kiven reunoilla myös hiekkaa (M6108). Leikkauksen mitat 75 cm x 50 cm x 20 cm.

Kaivaustapa Kaikkien yhdistelmä

Luonne Primaarinen

Tulkinta Epävarma. Mahdollinen perustuskuoppa.

Ajoitus Vanhempi kuin 1877

Ajoitusperuste Löydöt Stratigrafia Ajoitusnäyte Kirjalliset lähteet Kartografiset lähteet

STRATIGRAFIA

Alla M6001

Päällä R6106, M6108

Leikkaa yksiköitä M6001, M6128

On yksiköiden leikkaama

On kerrostunut vasten yksiköitä

Täyttää leikkauksen

Yksikköä vasten on kerrostunut

On yksikön täyttämä R6106, M6108

On samanaikainen kuin yksiköt

On sama kuin

Yhdistetty yksikköön

Yksikköön on yhdistetty

Kartat 23,24,25,26,27,28

LÖYDÖT

Talteen otettuja löytöjä

Poistettuja löytöjä

Ei löytöjä

Löytöaineiston kuvaus

LIITE 2, Yksikköliite

YKSIKKÖ

6108

Maakerros

Alue 6

Ryhmä

Alaryhmä

Nimi Hiekka leikkauksessa L6107

Sijainti Torikadun keskiosa, kauppahallin edusta

Kuvaus Vaalea keskikarkea hiekka leikkauksessa L6107 kiven R6106 reunoilla. Hiekkaa hieman myös leikkauksen reunojen päällä ja ulkopuolella. Kerroksen laajuus 70 cm x 54 cm, paksuus 1-20 cm.

Kaivaustapa Lapion ja lastan yhdistelmä Luonne Sekundaarinen

Tulkinta Mahdolliseen perustuskuoppaan kerrostunutta tai laitettua maata.

Ajoitus Vanhempi kuin 1877

Ajoitusperuste Löydöt Stratigrafia Ajoitusnäyte Kirjalliset lähteet Kartografiset lähteet

STRATIGRAFIA

Alla L6107

Päällä M6000

Leikkaa yksiköitä

On yksiköiden leikkaama On kerrostunut vasten yksiköitä R6106

Täyttää leikkauksen L6107 Yksikköä vasten on kerrostunut

On yksikön täyttämä On samanaikainen kuin yksiköt

On sama kuin Yhdistetty yksikköön Yksikköön on yhdistetty

Kartat 21,22

LÖYDÖT

Talteen otettuja löytöjä Poistettuja löytöjä Ei löytöjä

Löytöaineiston kuvaus

LIITE 2, Yksikköliite

YKSIKKÖ

6109

Maakerros

Alue 6

Ryhmä

Alaryhmä

Nimi Ruskea siltti

Sijainti Torikadun keskiosa, kauppahallin edusta

Kuvaus Ruskea siltti, joka osin täytti leikkausta L6114. Kerroksen laajuus 1,9 m x 0,9 m, paksuus 5-50 cm.

Kaivaustapa Kaikkien yhdistelmä

Luonne

Primaarinen/sekundaarinen

Tulkinta Epävarma. Mahdolliseen perustuskuoppaan täyttynyttä maata.

Ajoitus Vanhempi kuin 1877

Ajoitusperuste Löydöt Stratigrafia Ajoitusnäyte Kirjalliset lähteet Kartografiset lähteet

STRATIGRAFIA

Alla M6113, L6114, M6128

Päällä M6000

Leikkaa yksiköitä

On yksiköiden leikkaama L6098

On kerrostunut vasten yksiköitä

Täyttää leikkauksen L6114

Yksikköä vasten on kerrostunut

On yksikön täyttämä

On samanaikainen kuin yksiköt

On sama kuin

Yhdistetty yksikköön

Yksikköön on yhdistetty

Kartat 21

LÖYDÖT

Talteen otettuja löytöjä

Poistettuja löytöjä

Ei löytöjä

Löytöaineiston kuvaus

LIITE 2, Yksikköliite

YKSIKKÖ

6110	Maakerros	Alue	6	Ryhmä	Alaryhmä
Nimi	Hiilen värjäämä siltti				
Sijainti	Torikadun keskiosa, kauppahallin edusta				
Kuvaus	Hiilen värjäämä tumma siltti kellarin 6A3 itäpuolella. Kerroksen laajuus 0,9 m x 0,4 m, paksuus noin 6 cm. Todennäköisesti palon värjäämää maata.				
Kaivaustapa	Kaikkien yhdistelmä	Luonne	Primaarinen		
Tulkinta	Kylän palon värjäämää maata.				
Ajoitus	1877 tai vanhempi				
Ajoitusperuste	Löydöt <input type="checkbox"/>	Stratigrafia <input checked="" type="checkbox"/>	Ajoitusnäyte <input type="checkbox"/>	Kirjalliset lähteet <input type="checkbox"/>	Kartografiset lähteet <input type="checkbox"/>

STRATIGRAFIA

Alla	M6111		
Päällä	M6000, M6102		
Leikkaa yksiköitä			
On yksiköiden leikkaama	L6098	On kerrostunut vasten yksiköitä	
Täyttää leikkauksen		Yksikköä vasten on kerrostunut	
On yksikön täyttämä		On samanaikainen kuin yksiköt	
On sama kuin		Yhdistetty yksikköön	Yksikköön on yhdistetty
Kartat	21		

LÖYDÖT

Talteen otettuja löytöjä	<input type="checkbox"/>	Poistettuja löytöjä	<input type="checkbox"/>	Ei löytöjä	<input checked="" type="checkbox"/>
Löytöaineiston kuvaus					

LIITE 2, Yksikköliite

YKSIKKÖ

6111	Maakerros	Alue	6	Ryhmä	Alaryhmä
Nimi	Osittain värjäätynyt siltti				
Sijainti	Torikadun keskiosa, kauppahallin edusta				
Kuvaus	Osittain värjäätynyt karkea siltti. Värjäymä peräisin todennäköisesti ylemmästä M6110:sta. Kerroksen laajuus 2,0 m x 0,5 m, paksuus noin 3-10 cm.				
Kaivaustapa	Kaikkien yhdistelmä	Luonne	Primaarinen		
Tulkinta	Ylemmästä maasta värjäätynyttä pohjamaan pintaa.				
Ajoitus	Vanhempi kuin 1877				
Ajoitusperuste	Löydöt <input type="checkbox"/>	Stratigrafia <input checked="" type="checkbox"/>	Ajoitusnäyte <input type="checkbox"/>	Kirjalliset lähteet <input type="checkbox"/>	Kartografiset lähteet <input type="checkbox"/>

STRATIGRAFIA

Alla	M6001		
Päällä	M6000, M6102, M6110		
Leikkaa yksiköitä			
On yksiköiden leikkaama	L6098, L6105	On kerrostunut vasten yksiköitä	
Täyttää leikkauksen		Yksikköä vasten on kerrostunut	
On yksikön täyttämä		On samanaikainen kuin yksiköt	
On sama kuin		Yhdistetty yksikköön	Yksikköön on yhdistetty
Kartat	21,22,23,24		

LÖYDÖT

Talteen otettuja löytöjä	<input type="checkbox"/>	Poistettuja löytöjä	<input type="checkbox"/>	Ei löytöjä	<input checked="" type="checkbox"/>
Löytöaineiston kuvaus					

LIITE 2, Yksikköliite

YKSIKKÖ

6112	Rakenne	Alue	6	Ryhmä	6A3	Alaryhmä	1
Nimi	Kellarin 6A3 eteläseinä						
Sijainti	Torikadun keskiosa, kauppahallin edusta						
Kuvaus	Suurehkoista lohkotuista kivistä kylmämuurattu kellarin eteläseinä. Suurempien kivien välissä oli kiilana pienempiä kiviä. Suurimman kivet oli asetettu pystyyn. Kiviä oli kolmessa kerroksessa. Seinän pituus noin 2,0 m, korkeus noin 0,7 m ja paksuus 0,5 m. Suurimman kiven mitat 50 cm x 10 cm x 68 cm. Kivet olivat haurastuneet palon seurauksena.						
Kaivaustapa	Lapion ja lastan yhdistelmä	Luonne	Primaarinen				
Tulkinta	Kellarin eteläseinä.						
Ajoitus	Vanhempi kuin 1877						
Ajoitusperuste	Löydöt <input type="checkbox"/>	Stratigrafia <input checked="" type="checkbox"/>	Ajoitusnäyte <input type="checkbox"/>	Kirjalliset lähteet <input type="checkbox"/>	Kartografiset lähteet <input type="checkbox"/>		

STRATIGRAFIA

Alla	L6105	On kerrostunut vasten yksiköitä	
Päällä	M6000, M6102	Yksikköä vasten on kerrostunut	M6103, M6104
Leikkaa yksiköitä		On samanaikainen kuin yksiköt	R6100, R6101, R6115
On yksiköiden leikkaama		Yksikköön on yhdistetty	
Täyttää leikkauksen	L6105, L6121		
On yksikön täyttämä			
On sama kuin			
Kartat	22		

LÖYDÖT

Talteen otettuja löytöjä	<input type="checkbox"/>	Poistettuja löytöjä	<input type="checkbox"/>	Ei löytöjä	<input checked="" type="checkbox"/>
Löytöaineiston kuvaus					

LIITE 2, Yksikköliite

YKSIKKÖ

6113	Maakerros	Alue	6	Ryhmä	Alaryhmä
Nimi	Hiilinen siltti osittain leikkauksessa				
Sijainti	Torikadun keskiosa, kauppahallin edusta				
Kuvaus	Sekoittunut, vahvasti hiilen värjäämä siltti, jossa muutamia nyrkin kokoisia kiviä. Maa suurimmaksi osaksi leikkauksessa L6114, mutta myös tämän ulkopuolella. Kerroksen laajuus 1,7 m x 1,0 m, paksuus 3-10 cm.				
Kaivaustapa	Lapion ja lastan yhdistelmä	Luonne	Sekundaarinen		
Tulkinta	Epävarma. Mahdollisesti vanhaan perustuskuoppaan laitettua palopurkumaata.				
Ajoitus	1877 tai vanhempi				
Ajoitusperuste	Löydöt <input type="checkbox"/>	Stratigrafia <input checked="" type="checkbox"/>	Ajoitusnäyte <input type="checkbox"/>	Kirjalliset lähteet <input type="checkbox"/>	Kartografiset lähteet <input type="checkbox"/>

STRATIGRAFIA

Alla	L6114, M6119, M6128		
Päällä	M6109		
Leikkaa yksiköitä			
On yksiköiden leikkaama	L6098	On kerrostunut vasten yksiköitä	
Täyttää leikkauksen	L6114	Yksikköä vasten on kerrostunut	
On yksikön täyttämä		On samanaikainen kuin yksiköt	
On sama kuin	Yhdistetty yksikköön	Yksikköön on yhdistetty	
Kartat	21,22		

LÖYDÖT

Talteen otettuja löytöjä	<input type="checkbox"/>	Poistettuja löytöjä	<input checked="" type="checkbox"/>	Ei löytöjä	<input type="checkbox"/>
Löytöaineiston kuvaus	Yksiköstä löytyi ainoastaan liippakivi. Löytöön poistettu, koska kuvallinen ja sanallinen informaatio on katsottu riittäväksi.				

LIITE 2, Yksikköliite

YKSIKKÖ

6114	Leikkaus	Alue	6	Ryhmä		Alaryhmä	
Nimi	Tasapohjainen leikkaus pohjamaassa						
Sijainti	Torikadun keskiosa, kauppahallin edusta						
Kuvaus	Tasapohjainen leikkaus pohjamaassa M6001. Leikkaus havaittiin L6098:n itäprofiilista.						
Kaivaustapa	Lapion ja lastan yhdistelmä	Luonne	Primaarinen				
Tulkinta	Epävarma. Mahdollisesti vanha perustuskuoppa, joka myöhemmin täytetty.						
Ajoitus	1877 tai vanhempi						
Ajoitusperuste	Löydöt <input type="checkbox"/>	Stratigrafia <input checked="" type="checkbox"/>	Ajoitusnäyte <input type="checkbox"/>	Kirjalliset lähteet <input type="checkbox"/>	Kartografiset lähteet <input type="checkbox"/>		

STRATIGRAFIA

Alla	M6001		
Päällä	M6109, M6113, M6119		
Leikkaa yksiköitä	M6001, M6128		
On yksiköiden leikkaama	L6098	On kerrostunut vasten yksiköitä	
Täyttää leikkauksen		Yksikköä vasten on kerrostunut	
On yksikön täyttämä	M6109, M6113, M6119	On samanaikainen kuin yksiköt	
On sama kuin		Yhdistetty yksikköön	Yksikköön on yhdistetty
Kartat	23,24,25,26,27,28		

LÖYDÖT

Talteen otettu löytöjä	<input type="checkbox"/>	Poistettuja löytöjä	<input type="checkbox"/>	Ei löytöjä	<input type="checkbox"/>
Löytöaineiston kuvaus					

LIITE 2, Yksikköliite

YKSIKKÖ

6115

Rakenne

Alue 6

Ryhmä 6A3

Alaryhmä 1

Nimi Kellarin länsiseinä

Sijainti Torikadun keskiosa, kauppahallin edusta

Kuvaus Suurista kivistä ja pienemmistä kiilakivistä kylmämuurattu seinärakenne. Seinän pituus 1,6 m, korkeus noin 1,0 m. Suurimman kiven mitat noin 70 cm x 45 cm. Kivien syvyys länteen päin ei ole tiedossa, sillä seinärakenne oli juuri kaivausalueen länsireunan kohdalla. Rakennetta ei kaivettu pois.

Kaivaustapa

Luonne

Primaarinen

Tulkinta Kellarin länsiseinä.

Ajoitus Vanhempi kuin 1877

Ajoitusperuste

Löydöt

Stratigrafia

Ajoitusnäyte

Kirjalliset lähteet

Kartografiset lähteet

STRATIGRAFIA

Alla L6105

Päällä M6000, M6102

Leikkaa yksiköitä

On yksiköiden leikkaama L6098

On kerrostunut vasten yksiköitä

Täyttää leikkauksen

Yksikköä vasten on kerrostunut

M6103, M6104

On yksikön täyttämä

On samanaikainen kuin yksiköt

On sama kuin

Yhdistetty yksikköön

Yksikköön on yhdistetty

Kartat 22,23,24,25,26,27,28

LÖYDÖT

Talteen otettuja löytöjä

Poistettuja löytöjä

Ei löytöjä

Löytöaineiston kuvaus

LIITE 2, Yksikköliite

YKSIKKÖ

6116	Maakerros	Alue	6	Ryhmä	6A3	Alaryhmä	2
Nimi	Ruskea hiekkakerros						
Sijainti	Torikadun keskiosa, kauppahallin edusta						
Kuvaus	Ruskea hiekkakerros kellarin 6A3 täyttökerrosten alla. Kerroksen laajuus 1,0 m x 0,8 m, paksuus max. 5 cm. Mahdollinen kellarin käyttötaso.						
Kaivaustapa	Lapion ja lastan yhdistelmä	Luonne	Primaarinen				
Tulkinta	Mahdollinen kellarin käyttötaso.						
Ajoitus	Vanhempi kuin 1877						
Ajoitusperuste	Löydöt <input type="checkbox"/>	Stratigrafia <input checked="" type="checkbox"/>	Ajoitusnäyte <input type="checkbox"/>	Kirjalliset lähteet <input type="checkbox"/>	Kartografiset lähteet <input type="checkbox"/>		

STRATIGRAFIA

Alla	L6105, M6117, M6118		
Päällä	M6104		
Leikkaa yksiköitä			
On yksiköiden leikkaama	L6098	On kerrostunut vasten yksiköitä	
Täyttää leikkauksen	L6105	Yksikköä vasten on kerrostunut	
On yksikön täyttämä		On samanaikainen kuin yksiköt	
On sama kuin		Yhdistetty yksikköön	Yksikköön on yhdistetty
Kartat	24		

LÖYDÖT

Talteen otettuja löytöjä	<input type="checkbox"/>	Poistettuja löytöjä	<input type="checkbox"/>	Ei löytöjä	<input type="checkbox"/>
Löytöaineiston kuvaus					

LIITE 2, Yksikköliite

YKSIKKÖ

6117 **Maakerros** Alue 6 Ryhmä 6A3 Alaryhmä 2

Nimi Hiilinen maa kellarin pohjalla

Sijainti Torikadun keskiosa, kauppahallin edusta

Kuvaus Vahvasti hiilensekainen siltti kellarin 6A3 pohjalla, kellarin länsiseinän vieressä. Kerroksen laajuus 1,3 m x 0,3 m, paksuus 2-7 cm.

Kaivaustapa Lapion ja lastan yhdistelmä **Luonne** Primaarinen

Tulkinta Mahdollinen kellarin käyttötaso, joka hiiltynyt/palanut. (Ennen 1877 kylän paloa).

Ajoitus Vanhempi kuin 1877

Ajoitusperuste Löydöt Stratigrafia Ajoitusnäyte Kirjalliset lähteet Kartografiset lähteet

STRATIGRAFIA

Alla M6118, M6120

Päällä M6104, M6116

Leikkaa yksiköitä

On yksiköiden leikkaama L6098

On kerrostunut vasten yksiköitä

Täyttää leikkauksen L6105

Yksikköä vasten on kerrostunut

On yksikön täyttämä

On samanaikainen kuin yksiköt

On sama kuin

Yhdistetty yksikköön

Yksikköön on yhdistetty

Kartat 24,25

LÖYDÖT

Talteen otettuja löytöjä

Poistettuja löytöjä

Ei löytöjä

Löytöaineiston kuvaus Yksikön löytöaineisto oli niukka: katkennut liitupiipun varsi, pala erittäin ohutta lasia mahdollisesti pienestä pullosta sekä luita. Löydöt on poistettu, koska kuvallinen ja sanallinen informaatio on katsottu riittäväksi.

LIITE 2, Yksikköliite

YKSIKKÖ

6118	Maakerros	Alue	6	Ryhmä	6A3	Alaryhmä	2
Nimi	Ruskea siltti						
Sijainti	Torikadun keskiosa, kauppahallin edusta						
Kuvaus	Ruskea siltti kellarin 6A3 pohjalla. Kerroksen laajuus 1,3 m x 1,2 m, paksuus noin 8 cm. Mahdollinen käyttötaso.						
Kaivaustapa	Lapion ja lastan yhdistelmä	Luonne	Primaarinen				
Tulkinta	Mahdollinen kellarin käyttötaso, joka hieman värjäätynyt.						
Ajoitus	Vanhempi kuin 1877						
Ajoitusperuste	Löydöt <input type="checkbox"/>	Stratigrafia <input checked="" type="checkbox"/>	Ajoitusnäyte <input type="checkbox"/>	Kirjalliset lähteet <input type="checkbox"/>	Kartografiset lähteet <input type="checkbox"/>		

STRATIGRAFIA

Alla	L6105, M6120, L6123		
Päällä	M6104, M6117, M6116		
Leikkaa yksiköitä			
On yksiköiden leikkaama	L6098	On kerrostunut vasten yksiköitä	
Täyttää leikkauksen	L6105, L6123	Yksikköä vasten on kerrostunut	
On yksikön täyttämä		On samanaikainen kuin yksiköt	
On sama kuin		Yhdistetty yksikköön	Yksikköön on yhdistetty
Kartat	24,25,26		

LÖYDÖT

Talteen otettuja löytöjä Poistettuja löytöjä Ei löytöjä

Löytöaineiston kuvaus Yksikön löytöaineisto oli erittäin niukka: kaksi varsipalaa mahdollisesti samasta liitupiipusta, sekä pieni sirpale sinikuvioisesta piiposliinisestä kahvikupista. Vastaava pala löytyi yksiköstä M6120. Löydöt on poistettu, koska kuvallinen ja sanallinen informaatio on katsottu riittäväksi.

LIITE 2, Yksikköliite

YKSIKKÖ

6119	Maakerros	Alue	6	Ryhmä	Alaryhmä
Nimi	Sekoittunut hiilinen siltti				
Sijainti	Torikadun keskiosa, kauppahallin edusta				
Kuvaus	Sekoittunut hiilipitoinen siltti leikkauksen L6114 pohjalla. Kerroksen laajuus 1,2 m x 0,3 m, paksuus 6-11 cm.				
Kaivaustapa	Lapion ja lastan yhdistelmä	Luonne	Sekundaarinen		
Tulkinta	Epävarma. Mahdollisesti vanhaan perustuskuoppaan täyttynyttä maata.				
Ajoitus	1877 tai vanhempi				
Ajoitusperuste	Löydöt <input type="checkbox"/>	Stratigrafia <input checked="" type="checkbox"/>	Ajoitusnäyte <input type="checkbox"/>	Kirjalliset lähteet <input type="checkbox"/>	Kartografiset lähteet <input type="checkbox"/>

STRATIGRAFIA

Alla	L6114		
Päällä	M6113		
Leikkaa yksiköitä			
On yksiköiden leikkaama	L6098	On kerrostunut vasten yksiköitä	
Täyttää leikkauksen	L6114	Yksikköä vasten on kerrostunut	
On yksikön täyttämä		On samanaikainen kuin yksiköt	
On sama kuin		Yhdistetty yksikköön	Yksikköön on yhdistetty
Kartat	22,23		

LÖYDÖT

Talteen otettuja löytöjä	<input type="checkbox"/>	Poistettuja löytöjä	<input type="checkbox"/>	Ei löytöjä	<input type="checkbox"/>
Löytöaineiston kuvaus					

LIITE 2, Yksikköliite

YKSIKKÖ

6120

Maakerros

Alue 6

Ryhmä 6A3

Alaryhmä 2

Nimi Hiiltynyt pinta kellarin 6A3 pohjalla

Sijainti Torikadun keskiosa, kauppahallin edusta

Kuvaus Vahvasti hiilen värjäämä siltti/hieno hiekka kellarin 6A3 pohjalla. Kerroksen laajuus noin 1,2 m x 1,2 m, paksuus 1-8 cm. Mahdollinen kellarin varhaisin käyttötaso, joka palanut. Hyvää ajoitusnäytettä ei saatu.

Kaivaustapa Lapion ja lastan yhdistelmä **Luonne** Primaarinen

Tulkinta Kellarin varhaisin käyttötaso, joka ainakin osittain palannut.

Ajoitus Vanhempi kuin 1877

Ajoitusperuste Löydöt Stratigrafia Ajoitusnäyte Kirjalliset lähteet Kartografiset lähteet

STRATIGRAFIA

Alla L6105, L6123

Päällä M6104, M6117, M6118

Leikkaa yksiköitä

On yksiköiden leikkaama L6098 **On kerrostunut vasten yksiköitä**

Täyttää leikkauksen L6105, L6123 **Yksikköä vasten on kerrostunut**

On yksikön täyttämä **On samanaikainen kuin yksiköt**

On sama kuin **Yhdistetty yksikköön** **Yksikköön on yhdistetty**

Kartat 24,25,26,27

LÖYDÖT

Talteen otettuja löytöjä **Poistettuja löytöjä** **Ei löytöjä**

Löytöaineiston kuvaus Yksikön löytöaineisto oli varsin niukka: pitkänomainen phoin ruostunut rautamöykky, joka oli mahdollisesti esineen katkelma, kolme palaa tasolasia, pieni sinikuvioisen piiposliinisen kahvikupin siru, joka oli vastaavanlainen kuin yksiköstä M6118 löydetty kupinpala sekä luita. Löydöt on poistettu, koska kuvallinen ja sanallinen informaatio on katsottu riittäväksi.

LIITE 2, Yksikköliite

YKSIKKÖ

6121	Leikkaus	Alue	6	Ryhmä	Alaryhmä
Nimi	Leikkaus pohjamaassa				
Sijainti	Torikadun keskiosa				
Kuvaus	Ainakin näennäisesti värjäytyneen pohjamaan (M6057) pinnan alla, varsinaisessa puhtaassa pohjamaassa (M6001) erottunut leikkaus, jossa sekoittunutta silttiä. Pyöreän leikkauksen halkaisija oli 39 cm, syvyys 13 cm. Mahdollisesti kiven kuoppa, joka täyttynyt sekoittuneesta pohjamaasta.				
Kaivaustapa	Lapion ja lastan yhdistelmä	Luonne	Primaarinen		
Tulkinta	Epävarma. Stratigrafian perusteella vanha ilmiö.				
Ajoitus	Vanhempi kuin 1877				
Ajoitusperuste	Löydöt <input type="checkbox"/>	Stratigrafia <input checked="" type="checkbox"/>	Ajoitusnäyte <input type="checkbox"/>	Kirjalliset lähteet <input type="checkbox"/>	Kartografiset lähteet <input type="checkbox"/>

STRATIGRAFIA

Alla	M6001	On yksiköiden leikkaama	On kerrostunut vasten yksiköitä
Päällä	M6122	Täyttää leikkauksen	Yksikköä vasten on kerrostunut
Leikkaa yksiköitä	M6001	On yksikön täyttämä	On samanaikainen kuin yksiköt
On sama kuin		Yhdistetty yksikköön	Yksikköön on yhdistetty
Kartat	20		

LÖYDÖT

Talteen otettuja löytöjä	<input type="checkbox"/>	Poistettuja löytöjä	<input type="checkbox"/>	Ei löytöjä	<input type="checkbox"/>
Löytöaineiston kuvaus					

LIITE 2, Yksikköliite

YKSIKKÖ

6122	Maakerros	Alue	6	Ryhmä	Alaryhmä
Nimi	Sekoittunut siltti leikkauksessa				
Sijainti	Torikadun keskiosa				
Kuvaus	Puhtaan ja tummaksi värjäytyneen siltin sekoitus, joka oli ainakin näennäisesti värjäytyneen pohjamaan (M6057) pinnan alla, varsinaisessa puhtaassa pohjamaassa (M6001) ollessa leikkauksessa L6121. Mitat L6121:n mukaan.				
Kaivaustapa	Lapion ja lastan yhdistelmä	Luonne	Primaarinen/sekundaarinen		
Tulkinta	Epävarma.				
Ajoitus	Vanhempi kuin 1877				
Ajoitusperuste	Löydöt <input type="checkbox"/>	Stratigrafia <input checked="" type="checkbox"/>	Ajoitusnäyte <input type="checkbox"/>	Kirjalliset lähteet <input type="checkbox"/>	Kartografiset lähteet <input type="checkbox"/>

STRATIGRAFIA

Alla	L6121	On kerrostunut vasten yksiköitä
Päällä	M6057	Yksikköä vasten on kerrostunut
Leikkaa yksiköitä		On samanaikainen kuin yksiköt
On yksiköiden leikkaama		Yksikköön on yhdistetty
Täyttää leikkauksen	L6121	
On yksikön täyttämä		
On sama kuin	Yhdistetty yksikköön	
Kartat	19	

LÖYDÖT

Talteen otettuja löytöjä	<input type="checkbox"/>	Poistettuja löytöjä	<input type="checkbox"/>	Ei löytöjä	<input type="checkbox"/>
Löytöaineiston kuvaus					

LIITE 2, Yksikköliite

YKSIKKÖ

6123

Leikkaus

Alue 6

Ryhmä 6A3

Alaryhmä 2

Nimi Pieni leikkaus kellarin perustuskaivannon pohjalla

Sijainti Torikadun keskiosa, kauppahallin edusta

Kuvaus Pieni, noin 27 cm x 19 cm laaja ja 16 cm syvä leikkaus kellarin 6A3 perustuskaivannon pohjassa. Leikkauksen pohja oli kaivettu pohjamaana tässä kohdassa olleeseen soraan tai soramoreeniin (M6028). Kysessä on mahdollisesti kellarin lattiakaivo.

Kaivaustapa Lapion ja lastan yhdistelmä **Luonne** Primaarinen

Tulkinta Mahdollinen kellarin lattiakaivo. Kellarin vanhin piirre.

Ajoitus Vanhempi kuin 1877

Ajoitusperuste Löydöt Stratigrafia Ajoitusnäyte Kirjalliset lähteet Kartografiset lähteet

STRATIGRAFIA

Alla M6028

Päällä M6118, M6120

Leikkaa yksiköitä M6028, L6105

On yksiköiden leikkaama **On kerrostunut vasten yksiköitä**

Täyttää leikkauksen **Yksikköä vasten on kerrostunut**

On yksikön täyttämä M6118, M6120 **On samanaikainen kuin yksiköt**

On sama kuin **Yhdistetty yksikköön** **Yksikköön on yhdistetty**

Kartat 28

LÖYDÖT

Talteen otettuja löytöjä **Poistettuja löytöjä** **Ei löytöjä**

Löytöaineiston kuvaus

LIITE 2, Yksikköliite

YKSIKKÖ

6124

Maakerros

Alue 6

Ryhmä

Alaryhmä

Nimi Tumma multainen siltti, jossa kiviä (R6127)

Sijainti Torikadun keskiosa, kauppahallin edusta

Kuvaus Tumma multainen siltti, jossa runsaasti mahdollisia rakennekiviä (R6127). Kerroksen laajuutta ei mitattu, sillä maakerros näkyi vain kaivausalueen profiilissa (L6098:n profiilissa) ja jäi nyt kaivamattomalle alueelle. Kerroksen paksuus profiilissa 5-60 cm.

Kaivaustapa Luonne Sekundaarinen

Tulkinta Epävarma, mahdollinen purkukerros.

Ajoitus 1877 tai vanhempi

Ajoitusperuste Löydöt Stratigrafia Ajoitusnäyte Kirjalliset lähteet Kartografiset lähteet

STRATIGRAFIA

Alla M6125

Päällä M6000

Leikkaa yksiköitä

On yksiköiden leikkaama L6098

On kerrostunut vasten yksiköitä

Täyttää leikkauksen

Yksikköä vasten on kerrostunut

On yksikön täyttämä

On samanaikainen kuin yksiköt R6127

On sama kuin

Yhdistetty yksikköön

Yksikköön on yhdistetty

Kartat

LÖYDÖT

Talteen otettuja löytöjä

Poistettuja löytöjä

Ei löytöjä

Löytöaineiston kuvaus

LIITE 2, Yksikköliite

YKSIKKÖ

6125

Maakerros

Alue 6

Ryhmä

Alaryhmä

Nimi Ruskea sorakerros

Sijainti Torikadun keskiosa, kauppahallin edusta

Kuvaus Ruskea sorakerros. Kerroksen laajuutta ei mitattu, sillä maakerros näkyi vain kaivausalueen profiilissa (L6098:n profiilissa) ja jäi nyt kaivamattomalle alueelle. Kerroksen paksuus profiilissa 5-30 cm.

Kaivaustapa

Luonne

Primaarinen

Tulkinta Epävarma. Mahdollisesti huuhtoutumiskerros.

Ajoitus Vanhempi kuin 1877

Ajoitusperuste

Löydöt

Stratigrafia

Ajoitusnäyte

Kirjalliset lähteet

Kartografiset lähteet

STRATIGRAFIA

Alla M6126

Päällä M6124, R6127

Leikkaa yksiköitä

On yksiköiden leikkaama L6098

On kerrostunut vasten yksiköitä

Täyttää leikkauksen

Yksikköä vasten on kerrostunut

On yksikön täyttämä

On samanaikainen kuin yksiköt

On sama kuin

Yhdistetty yksikköön

Yksikköön on yhdistetty

Kartat

LÖYDÖT

Talteen otettuja löytöjä

Poistettuja löytöjä

Ei löytöjä

Löytöaineiston kuvaus

LIITE 2, Yksikköliite

YKSIKKÖ

6126

Maakerros

Alue 6

Ryhmä

Alaryhmä

Nimi Tumma hiekkainen silttikerros

Sijainti Torikadun keskiosa, kauppahallin edusta

Kuvaus Tumma hiekan sekainen silttikerros. Kerroksen laajuutta ei mitattu, sillä maakerros näkyi vain kaivausalueen profiilissa (L6098:n profiilissa) ja jäi nyt kaivamattomalle alueelle. Kerroksen paksuus profiilissa 5-10 cm.

Kaivaustapa

Luonne

Primaarinen

Tulkinta Epävarma. Mahdollinen rikastumiskerros.

Ajoitus Vanhempi kuin 1877

Ajoitusperuste

Löydöt

Stratigrafia

Ajoitusnäyte

Kirjalliset lähteet

Kartografiset lähteet

STRATIGRAFIA

Alla M6001

Päällä M6125

Leikkaa yksiköitä

On yksiköiden leikkaama L6098

On kerrostunut vasten yksiköitä

Täyttää leikkauksen

Yksikköä vasten on kerrostunut

On yksikön täyttämä

On samanaikainen kuin yksiköt

On sama kuin

Yhdistetty yksikköön

Yksikköön on yhdistetty

Kartat

LÖYDÖT

Talteen otettuja löytöjä

Poistettuja löytöjä

Ei löytöjä

Löytöaineiston kuvaus

LIITE 2, Yksikköliite

YKSIKKÖ

6127

Rakenne

Alue 6

Ryhmä

Alaryhmä

Nimi Kivet maassa M6124

Sijainti Torikadun keskiosa, kauppahallin edusta

Kuvaus Suurehkoja kiviä maakerroksessa M6124. Kivet eivät muodostaneet selvää rakennetta. Suurimpien kivien koko luokkaa 40 cm x 30 cm x 30 cm. Yksikköä ei mitattu, sillä se näkyi vain kaivausalueen profiilissa ja jäi nyt kaivamattomalle alueelle.

Kaivaustapa

Luonne

Sekundaarinen

Tulkinta Epävarma.

Ajoitus Vanhempi kuin 1877

Ajoitusperuste

Löydöt

Stratigrafia

Ajoitusnäyte

Kirjalliset lähteet

Kartografiset lähteet

STRATIGRAFIA

Alla M6125

Päällä M6000

Leikkaa yksiköitä

On yksiköiden leikkaama L6098

On kerrostunut vasten yksiköitä

Täyttää leikkauksen

Yksikköä vasten on kerrostunut

On yksikön täyttämä

On samanaikainen kuin yksiköt

M6124

On sama kuin

Yhdistetty yksikköön

Yksikköön on yhdistetty

Kartat

LÖYDÖT

Talteen otettuja löytöjä

Poistettuja löytöjä

Ei löytöjä

Löytöaineiston kuvaus

LIITE 2, Yksikköliite

YKSIKKÖ

6128

Maakerros

Alue 6

Ryhmä

Alaryhmä

Nimi Hiilen värjäämä pohjamaan pinta

Sijainti Torikadun keskiosa, kauppahallin edusta

Kuvaus Vaaleanruskea siltti, jossa hiilen värjäimiä laikkuja. Kerroksen laajuus noin 11,5 m², paksuus 5-30 cm. Värjäymä on mahdollisesti peräisin vuoden 1877 palosta, mutta muuten maanpinta on todennäköisesti vanhempi. Maa oli osittain suoraan modernien täyttökerrosten alla, mikä viittaa siihen, että sen päältä on aiemmin kuorittu maakerroksia pois. Hiilen värjäämät laikut ovat voineet syntyä myös tässä vaiheessa.

Maa vastaa stratigrafisesti värjäätynyttä pohjasilttiä M6057, mutta ei ole yhtä tasaisesti värjäätynyttä.

Kaivaustapa Kaikkien yhdistelmä

Luonne

Primaarinen/sekundaarinen

Tulkinta Värjäätynyttä pohjasiltin pintakerrosta.

Ajoitus Värjäymä 1877, muuten vanhempi kuin 1877

Ajoitusperuste Löydöt Stratigrafia Ajoitusnäyte Kirjalliset lähteet Kartografiset lähteet

STRATIGRAFIA

Alla M6001

Päällä M6000, M6109, M6113, M6130, M6134

Leikkaa yksiköitä

On yksiköiden leikkaama L6048, L6098, L6105, L6107, L6114, L6135 **On kerrostunut vasten yksiköitä**

Täyttää leikkauksen **Yksikköä vasten on kerrostunut**

On yksikön täyttämä **On samanaikainen kuin yksiköt**

On sama kuin **Yhdistetty yksikköön** **Yksikköön on yhdistetty**

Kartat 21,22,23,24,25,26,27

LÖYDÖT

Talteen otettuja löytöjä **Poistettuja löytöjä** **Ei löytöjä**

Löytöaineiston kuvaus

LIITE 2, Yksikköliite

YKSIKKÖ

6129

Leikkaus

Alue 6

Ryhmä

Alaryhmä

Nimi Poistettu yksikkö

Sijainti Poistettu yksikkö

Kuvaus Poistettu yksikkö

Kaivaustapa

Luonne

Tulkinta Poistettu yksikkö

Ajoitus

Ajoitusperuste Löydöt Stratigrafia Ajoitusnäyte Kirjalliset lähteet Kartografiset lähteet

STRATIGRAFIA

Alla

Päällä

Leikkaa yksiköitä

On yksiköiden leikkaama

On kerrostunut vasten yksiköitä

Täyttää leikkauksen

Yksikköä vasten on kerrostunut

On yksikön täyttämä

On samanaikainen kuin yksiköt

On sama kuin

Yhdistetty yksikköön

Yksikköön on yhdistetty

Kartat

LÖYDÖT

Talteen otettuja löytöjä

Poistettuja löytöjä

Ei löytöjä

Löytöaineiston kuvaus

LIITE 2, Yksikköliite

YKSIKKÖ

6130

Maakerros

Alue 6

Ryhmä

Alaryhmä

Nimi Tumman harmaa hiekkainen siltti

Sijainti Torikadun keskiosa, kauppahallin edusta

Kuvaus Tumman harmaa, nyrkkiä suurempia kiviä sisältänyt hiekkainen silttikerros. Kivet kerroksessa eivät muodostaneet selvää rakennetta. Kerroksen laajuus noin 3 m x 1,5 m, paksuus 5-20 cm. Alun perin kerros vaikutti olevan leikkauksessa, mutta kaivettaessa leikkausta ei voitu todeta varmaksi.

Kaivaustapa Lapion ja lastan yhdistelmä Luonne Sekundaarinen

Tulkinta Epävarma. Mahdollinen purkukerros.

Ajoitus 1877 tai vanhempi

Ajoitusperuste Löydöt Stratigrafia Ajoitusnäyte Kirjalliset lähteet Kartografiset lähteet

STRATIGRAFIA

Alla M6128, M6132, R6133, M6134

Päällä M6000

Leikkaa yksiköitä

On yksiköiden leikkaama L6048, L6098

On kerrostunut vasten yksiköitä

Täyttää leikkauksen

Yksikköä vasten on kerrostunut

On yksikön täyttämä

On samanaikainen kuin yksiköt

On sama kuin M6131, M6132

Yhdistetty yksikköön

Yksikköön on yhdistetty M6131, M6132

Kartat 21

LÖYDÖT

Talteen otettuja löytöjä

Poistettuja löytöjä

Ei löytöjä

Löytöaineiston kuvaus

LIITE 2, Yksikköliite

YKSIKKÖ

6131

Maakerros

Alue 6

Ryhmä

Alaryhmä

Nimi Yhdistetty M6130:aan

Sijainti Torikadun keskiosa, kauppahallin edusta

Kuvaus Yhdistetty M6130:aan

Kaivaustapa

Luonne

Tulkinta Yhdistetty M6130:aan

Ajoitus

Ajoitusperuste Löydöt Stratigrafia Ajoitusnäyte Kirjalliset lähteet Kartografiset lähteet

STRATIGRAFIA

Alla

Päällä

Leikkaa yksiköitä

On yksiköiden leikkaama

On kerrostunut vasten yksiköitä

Täyttää leikkauksen

Yksikköä vasten on kerrostunut

On yksikön täyttämä

On samanaikainen kuin yksiköt

On sama kuin M6130, M6132

Yhdistetty yksikköön M6130

Yksikköön on yhdistetty

Kartat

LÖYDÖT

Talteen otettuja löytöjä

Poistettuja löytöjä

Ei löytöjä

Löytöaineiston kuvaus

LIITE 2, Yksikköliite

YKSIKKÖ

6132

Maakerros

Alue 6

Ryhmä

Alaryhmä

Nimi Yhdistetty M6130:aan

Sijainti Torikadun keskiosa, kauppahallin edusta

Kuvaus Yhdistetty M6130:aan

Kaivaustapa

Luonne

Tulkinta Yhdistetty M6130:aan

Ajoitus

Ajoitusperuste Löydöt Stratigrafia Ajoitusnäyte Kirjalliset lähteet Kartografiset lähteet

STRATIGRAFIA

Alla

Päällä

Leikkaa yksiköitä

On yksiköiden leikkaama

On kerrostunut vasten yksiköitä

Täyttää leikkauksen

Yksikköä vasten on kerrostunut

On yksikön täyttämä

On samanaikainen kuin yksiköt

On sama kuin M6130, M6131

Yhdistetty yksikköön M6130

Yksikköön on yhdistetty

Kartat

LÖYDÖT

Talteen otettuja löytöjä

Poistettuja löytöjä

Ei löytöjä

Löytöaineiston kuvaus

LIITE 2, Yksikköliite

YKSIKKÖ

6133	Rakenne	Alue	6	Ryhmä	Alaryhmä
Nimi	Tuhoutunut kivirakenne				
Sijainti	Torikadun keskiosa, kauppahallin edusta				
Kuvaus	Yli nyrkin kokoisia ja jopa yli pään kokoisia kiviä epäjärjestyksessä osittain maahan M6034 painuneina, maakerroksen eteläpäässä. Kivet eivät muodostaneet selkeää rakennetta. Kivialueen laajuus 1,4 m x 1,0 m, paksuus max 15 cm. Tulkinta jäi epävarmaksi.				
Kaivaustapa	Lapion ja lastan yhdistelmä	Luonne	Sekundaarinen		
Tulkinta	Epävarma. Mahdollisesti tuhoutunut rakenne.				
Ajoitus	1877 tai vanhempi				
Ajoitusperuste	Löydöt <input type="checkbox"/>	Stratigrafia <input checked="" type="checkbox"/>	Ajoitusnäyte <input type="checkbox"/>	Kirjalliset lähteet <input type="checkbox"/>	Kartografiset lähteet <input type="checkbox"/>

STRATIGRAFIA

Alla	M6134	On kerrostunut vasten yksiköitä
Päällä	M6000, M6130	Yksikköä vasten on kerrostunut
Leikkaa yksiköitä		On samanaikainen kuin yksiköt
On yksiköiden leikkaama	L6048	Yksikköön on yhdistetty
Täyttää leikkauksen		
On yksikön täyttämä		
On sama kuin	Yhdistetty yksikköön	
Kartat	21,22	

LÖYDÖT

Talteen otettuja löytöjä	<input type="checkbox"/>	Poistettuja löytöjä	<input type="checkbox"/>	Ei löytöjä	<input type="checkbox"/>
Löytöaineiston kuvaus					

LIITE 2, Yksikköliite

YKSIKKÖ

6134	Maakerros	Alue	6	Ryhmä	Alaryhmä
Nimi	Hiilensekainen siltti				
Sijainti	Torikadun keskiosa, kauppahallin edusta				
Kuvaus	Hiilensekainen siltti, jonka pinnassa kerroksen eteläpäässä R6133 kiviä. Kerroksen laajuus noin 3,0 m x 1,5 m, paksuus max 5 cm.				
Kaivaustapa	Lapion ja lastan yhdistelmä	Luonne	Primaarinen/sekundaarinen		
Tulkinta	Epävarma.				
Ajoitus	1877 tai vanhempi				
Ajoitusperuste	Löydöt <input type="checkbox"/>	Stratigrafia <input checked="" type="checkbox"/>	Ajoitusnäyte <input type="checkbox"/>	Kirjalliset lähteet <input type="checkbox"/>	Kartografiset lähteet <input type="checkbox"/>

STRATIGRAFIA

Alla	M6128, M6136	
Päällä	M6130, R6133	
Leikkaa yksiköitä		
On yksiköiden leikkaama	L6048, L6098	On kerrostunut vasten yksiköitä
Täyttää leikkauksen		Yksikköä vasten on kerrostunut
On yksikön täyttämä		On samanaikainen kuin yksiköt
On sama kuin	Yhdistetty yksikköön	Yksikköön on yhdistetty
Kartat	21,22	

LÖYDÖT

Talteen otettuja löytöjä	<input type="checkbox"/>	Poistettuja löytöjä	<input checked="" type="checkbox"/>	Ei löytöjä	<input type="checkbox"/>
Löytöaineiston kuvaus	Yksikösn ainoa löytö oli pieni teräväreunainen piinsiru. Löytö on poistettu, koska kuvallinen ja sanallinen informaatio on katsottu riittäväksi.				

LIITE 2, Yksikköliite

YKSIKKÖ

6135	Leikkaus	Alue	6	Ryhmä	Alaryhmä
Nimi	Leikkaus pohjamaassa				
Sijainti	Torikadun keskiosa, kauppahallin edusta				
Kuvaus	Noin 1,4 m x 0,6 m laaja ja noin 50 cm syvä leikkaus, jossa sekoittunutta siltiä M6136. Leikkauksen länsiosa jäi kaivausalueen länsireunan ulkopuolelle.				
Kaivaustapa	Lapion ja lastan yhdistelmä	Luonne	Primaarinen		
Tulkinta	Epävarma.				
Ajoitus	1877 tai vanhempi				
Ajoitusperuste	Löydöt <input type="checkbox"/>	Stratigrafia <input checked="" type="checkbox"/>	Ajoitusnäyte <input type="checkbox"/>	Kirjalliset lähteet <input type="checkbox"/>	Kartografiset lähteet <input type="checkbox"/>

STRATIGRAFIA

Alla	M6001	On kerrostunut vasten yksiköitä
Päällä	M6136	Yksikköä vasten on kerrostunut
Leikkaa yksiköitä	M6001, M6128	On samanaikainen kuin yksiköt
On yksiköiden leikkaama		Yksikköön on yhdistetty
Täyttää leikkauksen		Yhdistetty yksikköön
On yksikön täyttämä	M6136	
On sama kuin		
Kartat	24,25,26,27,28	

LÖYDÖT

Talteen otettuja löytöjä	<input type="checkbox"/>	Poistettuja löytöjä	<input type="checkbox"/>	Ei löytöjä	<input type="checkbox"/>
Löytöaineiston kuvaus					

LIITE 2, Yksikköliite

YKSIKKÖ

6136

Maakerros

Alue 6

Ryhmä

Alaryhmä

Nimi Sekoittunut siltti leikkauksessa

Sijainti Torikadun keskiosa, kauppahallin edusta

Kuvaus Sekoittunut siltti leikkauksessa L6135. Kerroksen pohjalla oli ohut hiilikeros. Mitat leikkauksen mukaan.

Kaivaustapa Lapion ja lastan yhdistelmä

Luonne Sekundaarinen

Tulkinta Epävarma. Mahdollisesti purkumaata.

Ajoitus 1877 tai vanhempi

Ajoitusperuste Löydöt Stratigrafia Ajoitusnäyte Kirjalliset lähteet Kartografiset lähteet

STRATIGRAFIA

Alla L6135

Päällä M6134

Leikkaa yksiköitä

On yksiköiden leikkaama

On kerrostunut vasten yksiköitä

Täyttää leikkauksen L6135

Yksikköä vasten on kerrostunut

On yksikön täyttämä

On samanaikainen kuin yksiköt

On sama kuin

Yhdistetty yksikköön

Yksikköön on yhdistetty

Kartat 23

LÖYDÖT

Talteen otettuja löytöjä

Poistettuja löytöjä

Ei löytöjä

Löytöaineiston kuvaus

LIITE 2, Yksikköliite

YKSIKKÖ

6137

Leikkaus

Alue 6

Ryhmä

Alaryhmä

Nimi Vanhan sähkökaapelin leikkaus

Sijainti Torikadun keskiosa

Kuvaus Noin 3,5 m pitkä, 23 cm leveä ja 5 cm syvä leikkaus, jossa betonieristeinen sähkökaapeli (R6201).

Kaivaustapa Luonne Primaarinen

Tulkinta Sähkökaapelin leikkaus.

Ajoitus 1900-luku

Ajoitusperuste Löydöt Stratigrafia Ajoitusnäyte Kirjalliset lähteet Kartografiset lähteet

STRATIGRAFIA

Alla M6052

Päällä R6201

Leikkaa yksiköitä M6052

On yksiköiden leikkaama On kerrostunut vasten yksiköitä

Täyttää leikkauksen Yksikköä vasten on kerrostunut

On yksikön täyttämä R6201 On samanaikainen kuin yksiköt

On sama kuin L6198 Yhdistetty yksikköön Yksikköön on yhdistetty L6198

Kartat 13

LÖYDÖT

Talteen otettuja löytöjä Poistettuja löytöjä Ei löytöjä

Löytöaineiston kuvaus

LIITE 2, Yksikköliite

YKSIKKÖ

6138

Leikkaus

Alue 6

Ryhmä

Alaryhmä

Nimi Toriparkin perustuskaivanto / Moderni kaapelikaivanto

Sijainti Torikadun länsiosa

Kuvaus Moderni kaapelikaivanto. Vain itäraja mitattu. Todennäköisesti osa Lahden Toriparkin perustuskaivantoa.

Kaivaustapa Konekaivu **Luonne** Primaarinen

Tulkinta Toriparkin perustuskaivantoa

Ajoitus 2013

Ajoitusperuste Löydöt Stratigrafia Ajoitusnäyte Kirjalliset lähteet Kartografiset lähteet

STRATIGRAFIA

Alla M6001

Päällä M6000

Leikkaa yksiköitä M6052, M6001, M6144, M6145, L6151, M6193

On yksiköiden leikkaama

On kerrostunut vasten yksiköitä

Täyttää leikkauksen

Yksikköä vasten on kerrostunut

On yksikön täyttämä M6000

On samanaikainen kuin yksiköt

On sama kuin

Yhdistetty yksikköön

Yksikköön on yhdistetty

Kartat 4,5,6,7,8,9,10,11,12,13,14,15,16,17,18,19,20

LÖYDÖT

Talteen otettuja löytöjä

Poistettuja löytöjä

Ei löytöjä

Löytöaineiston kuvaus

LIITE 2, Yksikköliite

YKSIKKÖ

6139

Maakerros

Alue 6

Ryhmä

Alaryhmä

Nimi Tumma hiilensekainen siltti

Sijainti Torikadun keskiosa

Kuvaus Yhdistetty M6052:een

Kaivaustapa

Luonne

Tulkinta Yhdistetty M6052:een

Ajoitus

Ajoitusperuste Löydöt Stratigrafia Ajoitusnäyte Kirjalliset lähteet Kartografiset lähteet

STRATIGRAFIA

Alla

Päällä

Leikkaa yksiköitä

On yksiköiden leikkaama

On kerrostunut vasten yksiköitä

Täyttää leikkauksen

Yksikköä vasten on kerrostunut

On yksikön täyttämä

On samanaikainen kuin yksiköt

On sama kuin M6052, M6197

Yhdistetty yksikköön M6052

Yksikköön on yhdistetty

Kartat

LÖYDÖT

Talteen otettuja löytöjä

Poistettuja löytöjä

Ei löytöjä

Löytöaineiston kuvaus

LIITE 2, Yksikköliite

YKSIKKÖ

6140

Maakerros

Alue 6

Ryhmä

Alaryhmä

Nimi Ruskea hiekkainen siltti

Sijainti Torikadun keskiosa

Kuvaus Ruskea hiekkainen siltti, jossa nyrkin kokoisia kiviä. Kerroksen laajuus noin 2,0 m x 0,5 m, paksuus 10-25 cm. Mahdollisesti samaa maata kuin M6065. Osa kerroksesta jäi kaivausalueen ulkopuolelle.

Kaivaustapa Lapion ja lastan yhdistelmä Luonne Sekundaarinen

Tulkinta Mahdollinen purkukerros.

Ajoitus 1877 tai nuorempi

Ajoitusperuste Löydöt Stratigrafia Ajoitusnäyte Kirjalliset lähteet Kartografiset lähteet

STRATIGRAFIA

Alla M6052, R6091, M6083

Päällä M6000

Leikkaa yksiköitä

On yksiköiden leikkaama On kerrostunut vasten yksiköitä

Täyttää leikkauksen Yksikköä vasten on kerrostunut

On yksikön täyttämä On samanaikainen kuin yksiköt

On sama kuin Yhdistetty yksikköön Yksikköön on yhdistetty

Kartat 12

LÖYDÖT

Talteen otettuja löytöjä Poistettuja löytöjä Ei löytöjä

Löytöaineiston kuvaus Yksiköstä löytyi vain yksi pienikokoinen piiposliinastian siru. Löytö on poistettu, koska kuvallinen ja sanallinen informaatio on katsottu riittäväksi.

LIITE 2, Yksikköliite

YKSIKKÖ

6141	Maakerros	Alue	6	Ryhmä	Alaryhmä
Nimi	Harmaa savinen siltti				
Sijainti	Torikadun keskiosa				
Kuvaus	Harmaa savinen siltti kiven R6091 vieressä. Kerroksen laajuus 0,8 m x 0,2 m, paksuus noin 10 cm. Mahdollisesti samaa maata kuin M6083. Osa kerroksesta jäi kaivausalueen ulkopuolelle.				
Kaivaustapa	Lapion ja lastan yhdistelmä	Luonne	Sekundaarinen		
Tulkinta	Mahdollisesti kylän palon jälkeistä purkumaata.				
Ajoitus	1877 tai nuorempi				
Ajoitusperuste	Löydöt <input type="checkbox"/>	Stratigrafia <input checked="" type="checkbox"/>	Ajoitusnäyte <input type="checkbox"/>	Kirjalliset lähteet <input type="checkbox"/>	Kartografiset lähteet <input type="checkbox"/>

STRATIGRAFIA

Alla

Päällä

Leikkaa yksiköitä

On yksiköiden leikkaama

On kerrostunut vasten yksiköitä

Täyttää leikkauksen

Yksikköä vasten on kerrostunut

On yksikön täyttämä

On samanaikainen kuin yksiköt

On sama kuin M6083

Yhdistetty yksikköön M6083

Yksikköön on yhdistetty

Kartat

LÖYDÖT

Talteen otettuja löytöjä

Poistettuja löytöjä

Ei löytöjä

Löytöaineiston kuvaus

LIITE 2, Yksikköliite

YKSIKKÖ

6142

Leikkaus

Alue 6

Ryhmä

Alaryhmä

Nimi Soikeahko leikkaus pohjamaassa

Sijainti Torikadun keskiosa

Kuvaus Soikeahko leikkaus pohjamaassa. Leikkauksen laajuus 0,7 m x 0,5 m, syvyys 41 cm. Leikkauksessa oli vaaleaa savista silttiä (M6143), leikkauksen pohjalla oli eläimen luita.

Kaivaustapa Lapion ja lastan yhdistelmä Luonne Primaarinen

Tulkinta Epävarma. Mahdollinen jätekuoppa.

Ajoitus Vanhempi kuin 1877

Ajoitusperuste Löydöt Stratigrafia Ajoitusnäyte Kirjalliset lähteet Kartografiset lähteet

STRATIGRAFIA

Alla M6001

Päällä M6143

Leikkaa yksiköitä M6001, M6057

On yksiköiden leikkaama On kerrostunut vasten yksiköitä

Täyttää leikkauksen Yksikköä vasten on kerrostunut

On yksikön täyttämä M6143 On samanaikainen kuin yksiköt

On sama kuin Yhdistetty yksikköön Yksikköön on yhdistetty

Kartat 14,15,16,17,18,19,20

LÖYDÖT

Talteen otettuja löytöjä Poistettuja löytöjä Ei löytöjä

Löytöaineiston kuvaus

LIITE 2, Yksikköliite

YKSIKKÖ

6143

Maakerros

Alue 6

Ryhmä

Alaryhmä

Nimi Vaalea siltti leikkauksessa

Sijainti Torikadun keskiosa

Kuvaus Vaalea savinen siltti, jonka pohjalla leikkauksessa L6142 oli eläimen luita ja yksi kaakelinpala. Kerroksen mitat leikkauksen L6142 mukaan.

Kaivaustapa Lapion ja lastan yhdistelmä

Luonne Sekundaarinen

Tulkinta Epävarma. Mahdollisesti jätekuopan täyttömaata.

Ajoitus Vanhempi kuin 1877

Ajoitusperuste Löydöt Stratigrafia Ajoitusnäyte Kirjalliset lähteet Kartografiset lähteet

STRATIGRAFIA

Alla L6142

Päällä M6052

Leikkaa yksiköitä

On yksiköiden leikkaama

On kerrostunut vasten yksiköitä

Täyttää leikkauksen L6142

Yksikköä vasten on kerrostunut

On yksikön täyttämä

On samanaikainen kuin yksiköt

On sama kuin

Yhdistetty yksikköön

Yksikköön on yhdistetty

Kartat 12,13

LÖYDÖT

Talteen otettuja löytöjä

Poistettuja löytöjä

Ei löytöjä

Löytöaineiston kuvaus Yksikön löytöaineistossa oli eniten luita, joiden lisäksi löytyi yksi pahoin palanut kaakelinpala.

LIITE 2, Yksikköliite

YKSIKKÖ

6144

Maakerros

Alue 6

Ryhmä

Alaryhmä

Nimi Pinnasta värjäätynyt vaalea savi/siltti

Sijainti Torikadun pohjoisosa

Kuvaus Pinnasta tumman ruskeaksi värjäätynyt vaalea savi/siltti. Kerroksen laajuus 1,7 m x 1,3 m, paksuus 5-15 cm. Osa kerroksesta jäi kaivausalueen ulkopuolelle.

Kaivaustapa Kaikkien yhdistelmä

Luonne Sekundaarinen

Tulkinta Epävarma. Mahdollisesti kylän palon jälkeistä maankäyttöä.

Ajoitus Nuorempi kuin 1877

Ajoitusperuste Löydöt Stratigrafia Ajoitusnäyte Kirjalliset lähteet Kartografiset lähteet

STRATIGRAFIA

Alla M6145

Päällä M6000

Leikkaa yksiköitä

On yksiköiden leikkaama L6138, L6149

On kerrostunut vasten yksiköitä

Täyttää leikkauksen L6151

Yksikköä vasten on kerrostunut

On yksikön täyttämä

On samanaikainen kuin yksiköt

On sama kuin

Yhdistetty yksikköön

Yksikköön on yhdistetty

Kartat 29

LÖYDÖT

Talteen otettuja löytöjä

Poistettuja löytöjä

Ei löytöjä

Löytöaineiston kuvaus

LIITE 2, Yksikköliite

YKSIKKÖ

6145	Maakerros	Alue	6	Ryhmä	Alaryhmä
Nimi	Hiikkainen ja tiilinen siltti				
Sijainti	Torikadun pohjoisosa				
Kuvaus	Hiekan, hiilen ja tiilenmurun sekainen siltti, jossa myös irtokiviä. Maa oli suurelta osin leikkauksessa M6151. Kerroksen laajuus 3,0 m x 1,2 m, paksuus 10-100 cm. Osa kerroksesta jäi kaivausalueen ulkopuolelle.				
Kaivaustapa	Kaikkien yhdistelmä	Luonne	Sekundaarinen		
Tulkinta	Todennäköinen purkukerros				
Ajoitus	1877 tai nuorempi				
Ajoitusperuste	Löydöt <input type="checkbox"/>	Stratigrafia <input checked="" type="checkbox"/>	Ajoitusnäyte <input type="checkbox"/>	Kirjalliset lähteet <input type="checkbox"/>	Kartografiset lähteet <input type="checkbox"/>

STRATIGRAFIA

Alla	M6001, L6151		
Päällä	M6000, M6144, M6146, L6149		
Leikkaa yksiköitä			
On yksiköiden leikkaama	L6138, L6149, L6202	On kerrostunut vasten yksiköitä	
Täyttää leikkauksen	L6151	Yksikköä vasten on kerrostunut	
On yksikön täyttämä		On samanaikainen kuin yksiköt	
On sama kuin	Yhdistetty yksikköön	Yksikköön on yhdistetty	
Kartat	29,30		

LÖYDÖT

Talteen otettuja löytöjä	<input type="checkbox"/>	Poistettuja löytöjä	<input type="checkbox"/>	Ei löytöjä	<input type="checkbox"/>
Löytöaineiston kuvaus					

LIITE 2, Yksikköliite

YKSIKKÖ

6146

Maakerros

Alue 6

Ryhmä

Alaryhmä

Nimi Tummaksi värjäätynyt hiekkainen siltti

Sijainti Torikadun pohjoisosa

Kuvaus Tumma, hiekan sekainen siltti, jossa runsaasti irtokiviä. Kerroksen laajuus 1,4 m x 1,3 m, paksuus 5-10 cm. Osa kerroksesta jäi kaivausalueen ulkopuolelle.

Kaivaustapa Lapion ja lastan yhdistelmä **Luonne** Sekundaarinen

Tulkinta Mahdollinen purkukerros

Ajoitus 1877 tai nuorempi

Ajoitusperuste Löydöt Stratigrafia Ajoitusnäyte Kirjalliset lähteet Kartografiset lähteet

STRATIGRAFIA

Alla M6145

Päällä M6000

Leikkaa yksiköitä

On yksiköiden leikkaama L6202

On kerrostunut vasten yksiköitä

Täyttää leikkauksen L6151

Yksikköä vasten on kerrostunut

On yksikön täyttämä

On samanaikainen kuin yksiköt

On sama kuin

Yhdistetty yksikköön

Yksikköön on yhdistetty

Kartat 29

LÖYDÖT

Talteen otettuja löytöjä

Poistettuja löytöjä

Ei löytöjä

Löytöaineiston kuvaus Yksikön löytöaineisto oli varsin niukka: kuusi palaa tasolasia, kolme naulaa ja viisi palaa pullolaisa, joista yksi oli suurikokoisen pullon pohjapala. Löydöt on poistettu, koska kuvallinen ja sanallinen informaatio on katsottu riittäväksi.

LIITE 2, Yksikköliite

YKSIKKÖ

6147A

Maakerros

Alue 6

Ryhmä

Alaryhmä

Nimi Värjäytyneen saven/siltin läikkä pohjamaan pinnassa

Sijainti Torikadun pohjoisosa

Kuvaus Värjäytyneen saven/siltin läikkä pohjamaan (M6001) pinnassa. Laajuus 1,0 m x 0,7 m, paksuus max 5 cm.

Kaivaustapa Lapion ja lastan yhdistelmä

Luonne

Primaarinen/sekundaarinen

Tulkinta Epävarma.

Ajoitus 1877 tai vanhempi

Ajoitusperuste Löydöt Stratigrafia Ajoitusnäyte Kirjalliset lähteet Kartografiset lähteet

STRATIGRAFIA

Alla M6001

Päällä M6000

Leikkaa yksiköitä

On yksiköiden leikkaama

On kerrostunut vasten yksiköitä

Täyttää leikkauksen L6150

Yksikköä vasten on kerrostunut

On yksikön täyttämä

On samanaikainen kuin yksiköt

On sama kuin

Yhdistetty yksikköön

Yksikköön on yhdistetty

Kartat 29

LÖYDÖT

Talteen otettuja löytöjä

Poistettuja löytöjä

Ei löytöjä

Löytöaineiston kuvaus

LIITE 2, Yksikköliite

YKSIKKÖ

6147B

Maakerros

Alue 6

Ryhmä

Alaryhmä

Nimi Värjäytyneen saven/siltin läikkä pohjamaan pinnassa, osittain leikkauksessa

Sijainti Torikadun pohjoisosa

Kuvaus Värjäytyneen saven/siltin läikkä pohjamaan (M6001) pinnassa ja leikkauksessa L6150. Laajuus 2,1 m x 0,9 m, paksuus 1-20 cm.

Kaivaustapa Lapion ja lastan yhdistelmä

Luonne Primaarinen/sekundaarinen

Tulkinta Epävarma.

Ajoitus 1877 tai vanhempi

Ajoitusperuste Löydöt Stratigrafia Ajoitusnäyte Kirjalliset lähteet Kartografiset lähteet

STRATIGRAFIA

Alla M6001, L6150

Päällä M6000

Leikkaa yksiköitä

On yksiköiden leikkaama

On kerrostunut vasten yksiköitä

Täyttää leikkauksen L6150

Yksikköä vasten on kerrostunut

On yksikön täyttämä

On samanaikainen kuin yksiköt

On sama kuin

Yhdistetty yksikköön

Yksikköön on yhdistetty

Kartat 29

LÖYDÖT

Talteen otettuja löytöjä

Poistettuja löytöjä

Ei löytöjä

Löytöaineiston kuvaus

LIITE 2, Yksikköliite

YKSIKKÖ

6147C

Maakerros

Alue 6

Ryhmä

Alaryhmä

Nimi Värjäytyneen saven/siltin läikkä pohjamaan pinnassa

Sijainti Torikadun pohjoisosa

Kuvaus Värjäytyneen saven/siltin läikkä pohjamaan (M6001) pinnassa. Laajuus 1,3 m x 0,8 m, paksuus 5-30 cm.

Kaivaustapa Lapion ja lastan yhdistelmä

Luonne

Primaarinen/sekundaarinen

Tulkinta Epävarma.

Ajoitus 1877 tai vanhempi

Ajoitusperuste Löydöt Stratigrafia Ajoitusnäyte Kirjalliset lähteet Kartografiset lähteet

STRATIGRAFIA

Alla M6001, L6182

Päällä M6000

Leikkaa yksiköitä

On yksiköiden leikkaama

On kerrostunut vasten yksiköitä

Täyttää leikkauksen L6182

Yksikköä vasten on kerrostunut

On yksikön täyttämä

On samanaikainen kuin yksiköt

On sama kuin

Yhdistetty yksikköön

Yksikköön on yhdistetty

Kartat 29

LÖYDÖT

Talteen otettuja löytöjä

Poistettuja löytöjä

Ei löytöjä

Löytöaineiston kuvaus

LIITE 2, Yksikköliite

YKSIKKÖ

6148

Maakerros

Alue 6

Ryhmä

Alaryhmä

Nimi Hiilen värjäämä hiekkamoreeni

Sijainti Torikadun pohjoisosa

Kuvaus Tummanharmaaksi värjäätynyttä pohjamoreenia (hiekkamoreeni). Värjäntymä mahdollisesti ylempien kerrosten sisältämän hiilen aiheuttamaa. Yksikön kohdalla moderni maanmuokkaus on hävittänyt aiemmat kulttuurikerrokset, eli maa, josta väri on moreeniin päätyneenä on yksikön kohdalta kuorittu pois. Maakerros oli osittain loivassa leikkauksessa (L6177). Kerroksen laajuus 2,0 m x 1,5 m, paksuus 3-20 cm.

Kaivaustapa Lapion ja lastan yhdistelmä Luonne Primaarinen

Tulkinta Epävarma. Värjäätynyttä pohjamoreenia.

Ajoitus 1877 tai vanhempi

Ajoitusperuste Löydöt Stratigrafia Ajoitusnäyte Kirjalliset lähteet Kartografiset lähteet

STRATIGRAFIA

Alla M6028, L6177

Päällä M6000

Leikkaa yksiköitä

On yksiköiden leikkaama L6098

On kerrostunut vasten yksiköitä

Täyttää leikkauksen L6177

Yksikköä vasten on kerrostunut

On yksikön täyttämä

On samanaikainen kuin yksiköt

On sama kuin

Yhdistetty yksikköön

Yksikköön on yhdistetty

Kartat 21,29

LÖYDÖT

Talteen otettuja löytöjä

Poistettuja löytöjä

Ei löytöjä

Löytöaineiston kuvaus

LIITE 2, Yksikköliite

YKSIKKÖ

6149

Leikkaus

Alue 6

Ryhmä

Alaryhmä

Nimi Pieni leikkaus purkukerroksissa M6144 ja M6145

Sijainti Torikadun pohjoisosa

Kuvaus Pieni, lähes suorakulmainen leikkaus purkukerroksissa M6144 ja M6145. Mitat 57 cm x 53 cm, syvyys noin 50 cm. Kuoppa oli täytetty modernistä täyttökerroksesta M6000.

Kaivaustapa Lapion ja lastan yhdistelmä Luonne Primaarinen

Tulkinta Epävarma.

Ajoitus 1900-luku

Ajoitusperuste Löydöt Stratigrafia Ajoitusnäyte Kirjalliset lähteet Kartografiset lähteet

STRATIGRAFIA

Alla M6145

Päällä M6000

Leikkaa yksiköitä M6144, M6145

On yksiköiden leikkaama

On kerrostunut vasten yksiköitä

Täyttää leikkauksen

Yksikköä vasten on kerrostunut

On yksikön täyttämä

On samanaikainen kuin yksiköt

On sama kuin

Yhdistetty yksikköön

Yksikköön on yhdistetty

Kartat 29,30,31,32,33,34

LÖYDÖT

Talteen otettuja löytöjä

Poistettuja löytöjä

Ei löytöjä

Löytöaineiston kuvaus

LIITE 2, Yksikköliite

YKSIKKÖ

6150

Leikkaus

Alue 6

Ryhmä

Alaryhmä

Nimi Leikkaus/kuoppa pohjamaassa

Sijainti Torikadun pohjoisosa

Kuvaus Pitkulainen leikkaus/kuoppa pohjamaassa M6001. Kuoppa oli täytynyt värjäätynneestä savesta/siltistä (M6147B). Laajuus 1,8 m x 0,8 m, syvyys max 19 cm.

Kaivaustapa Lapion ja lastan yhdistelmä Luonne Primaarinen

Tulkinta Epävarma.

Ajoitus Vanhempi kuin 1877

Ajoitusperuste Löydöt Stratigrafia Ajoitusnäyte Kirjalliset lähteet Kartografiset lähteet

STRATIGRAFIA

Alla M6001

Päällä M6147B

Leikkaa yksiköitä M6001

On yksiköiden leikkaama On kerrostunut vasten yksiköitä

Täyttää leikkauksen Yksikköä vasten on kerrostunut

On yksikön täyttämä M6147A, M6147B On samanaikainen kuin yksiköt

On sama kuin Yhdistetty yksikköön Yksikköön on yhdistetty

Kartat 29,30,31,32,33,34

LÖYDÖT

Talteen otettuja löytöjä Poistettuja löytöjä Ei löytöjä

Löytöaineiston kuvaus

LIITE 2, Yksikköliite

YKSIKKÖ

6151	Leikkaus	Alue	6	Ryhmä	Alaryhmä
Nimi	Laaja leikkaus, jossa purkumaata				
Sijainti	Torikadun pohjoisosa				
Kuvaus	Laaja ja syvä leikkaus 20 kV sähköjohdon länsipuolella Torikadun pohjoisosassa. Laajuus 3,2 m x 1,3 m, syvyys 10-100 cm. Osa kyksiköstä jäi kaivausalueen ulkopuolelle. Leikkaus oli täytetty pääasiassa purkumaasta M6145.				
Kaivaustapa	Kaikkien yhdistelmä	Luonne	Primaarinen		
Tulkinta	Purkumaalla täytetty kuoppa.				
Ajoitus	1877 tai nuorempi				
Ajoitusperuste	Löydöt <input type="checkbox"/>	Stratigrafia <input checked="" type="checkbox"/>	Ajoitusnäyte <input type="checkbox"/>	Kirjalliset lähteet <input type="checkbox"/>	Kartografiset lähteet <input type="checkbox"/>

STRATIGRAFIA

Alla	M6028		
Päällä	M6145		
Leikkaa yksiköitä	M6001, M6028		
On yksiköiden leikkaama	L6138	On kerrostunut vasten yksiköitä	
Täyttää leikkauksen		Yksikköä vasten on kerrostunut	
On yksikön täyttämä	M6144, M6145, M6146	On samanaikainen kuin yksiköt	
On sama kuin		Yhdistetty yksikköön	Yksikköön on yhdistetty
Kartat	31,32,33,34		

LÖYDÖT

Talteen otettuja löytöjä	<input type="checkbox"/>	Poistettuja löytöjä	<input type="checkbox"/>	Ei löytöjä	<input type="checkbox"/>
Löytöaineiston kuvaus					

LIITE 2, Yksikköliite

YKSIKKÖ

6152	Maakerros	Alue	6	Ryhmä	Alaryhmä
Nimi	Kivinen hiekkainen siltti				
Sijainti	Torikadun pohjoisosa				
Kuvaus	Kiviä sisältänyt hiekkainen siltti, osin leikkauksessa L6153. Kerroksen laajuus 3,0 m x 1,0 m, paksuus 10-40 cm.				
Kaivaustapa	Lapion ja lastan yhdistelmä	Luonne	Sekundaarinen		
Tulkinta	Epävarma. Mahdollisesti modernissa maankäytössä syntynyt kerros.				
Ajoitus	Nuorempi kuin 1877				
Ajoitusperuste	Löydöt <input type="checkbox"/>	Stratigrafia <input checked="" type="checkbox"/>	Ajoitusnäyte <input type="checkbox"/>	Kirjalliset lähteet <input type="checkbox"/>	Kartografiset lähteet <input type="checkbox"/>

STRATIGRAFIA

Alla	L6153, M6154, M6186		
Päällä	M6000		
Leikkaa yksiköitä			
On yksiköiden leikkaama	L6203	On kerrostunut vasten yksiköitä	
Täyttää leikkauksen	L6153	Yksikköä vasten on kerrostunut	
On yksikön täyttämä		On samanaikainen kuin yksiköt	
On sama kuin	Yhdistetty yksikköön	Yksikköön on yhdistetty	
Kartat	35		

LÖYDÖT

Talteen otettu löytöjä	<input type="checkbox"/>	Poistettuja löytöjä	<input checked="" type="checkbox"/>	Ei löytöjä	<input type="checkbox"/>
Löytöaineiston kuvaus	Yksiköstä löytyi vain pieni siru piitä. Löytö on poistettu, koska kuvallinen ja sanallinen informaatio on katsottu riittäväksi.				

LIITE 2, Yksikköliite

YKSIKKÖ

6153	Leikkaus	Alue	6	Ryhmä	Alaryhmä
Nimi	Leikkaus kerroksen M6154 läpi				
Sijainti	Torikadun pohjoisosa				
Kuvaus	Noin 1,8 m x 1,3 m laaja ja max 15 cm syvä leikkaus, joka erottui putkikaivannon L6203 koillisprofiilissa. Leikkauksen täytti M6152.				
Kaivaustapa	Kaikkien yhdistelmä	Luonne	Primaarinen		
Tulkinta	Mahdollisesti modernissa maankäytössä syntynyt leikkaus.				
Ajoitus	Nuorempi kuin 1877				
Ajoitusperuste	Löydöt <input type="checkbox"/>	Stratigrafia <input checked="" type="checkbox"/>	Ajoitusnäyte <input type="checkbox"/>	Kirjalliset lähteet <input type="checkbox"/>	Kartografiset lähteet <input type="checkbox"/>

STRATIGRAFIA

Alla	M6057	
Päällä	M6152	
Leikkaa yksiköitä	M6057, M6154, M6155, M6156, M6186	
On yksiköiden leikkaama	L6203	On kerrostunut vasten yksiköitä
Täyttää leikkauksen		Yksikköä vasten on kerrostunut
On yksikön täyttämä	M6152	On samanaikainen kuin yksiköt
On sama kuin	Yhdistetty yksikköön	Yksikköön on yhdistetty
Kartat	36,37,38,39,40,41,42,43,44,45	

LÖYDÖT

Talteen otettuja löytöjä	<input type="checkbox"/>	Poistettuja löytöjä	<input type="checkbox"/>	Ei löytöjä	<input type="checkbox"/>
Löytöaineiston kuvaus					

LIITE 2, Yksikköliite

YKSIKKÖ

6154	Maakerros	Alue	6	Ryhmä	6A4	Alaryhmä	3
Nimi	Musta purkukerros						
Sijainti	Torikadun pohjoisosa						
Kuvaus	Hiilen mustaksi värjäämä siltti, jossa vaalean hiekan raitoja. Kerroksen laajuus noin 5,0 m x 0,8 m, paksuus 5-15 cm.						
Kaivaustapa	Lapion ja lastan yhdistelmä	Luonne	Sekundaarinen				
Tulkinta	Mahdollisesti 1877 palon jälkeinen purkukerros, jossa sammutushiekkakerroksia seassa.						
Ajoitus	1877 tai hieman nuorempi						
Ajoitusperuste	Löydöt <input type="checkbox"/>	Stratigrafia <input checked="" type="checkbox"/>	Ajoitusnäyte <input type="checkbox"/>	Kirjalliset lähteet <input type="checkbox"/>	Kartografiset lähteet <input type="checkbox"/>		

STRATIGRAFIA

Alla	M6155, M6156, R6157, R6158, M6160, M6161, M6162, R6163, M6164, M6165, M6166		
Päällä	M6000, M6152		
Leikkaa yksiköitä			
On yksiköiden leikkaama	L6153, L6203	On kerrostunut vasten yksiköitä	
Täyttää leikkauksen		Yksikköä vasten on kerrostunut	
On yksikön täyttämä		On samanaikainen kuin yksiköt	
On sama kuin		Yhdistetty yksikköön	Yksikköön on yhdistetty
Kartat	35,36		

LÖYDÖT

Talteen otettuja löytöjä	<input type="checkbox"/>	Poistettuja löytöjä	<input checked="" type="checkbox"/>	Ei löytöjä	<input type="checkbox"/>
Löytöaineiston kuvaus	Löytöaineistossa oli vain yksi katkennut liitupiipun varsipala. Löytöön poistettu, koska kuvallinen ja sanallinen informaatio on katsottu riittäväksi.				

LIITE 2, Yksikköliite

YKSIKKÖ

6155	Maakerros	Alue	6	Ryhmä	6A4	Alaryhmä	3
Nimi	Karkea hiilen värjäämä hiekka						
Sijainti	Torikadun pohjoisosa						
Kuvaus	Karkea hiilen ja siltin sekainen tummaksi värjäätynyt hiekka. Katkonaisen kerroksen laajuus 1,6 m x 0,2 m, paksuus 1-10 cm.						
Kaivaustapa	Lapion ja lastan yhdistelmä	Luonne	Sekundaarinen				
Tulkinta	Epävarma. Mahdollisesti päällä olleesta kerroksesta värjäätynyt maa.						
Ajoitus	1877 tai nuorempi						
Ajoitusperuste	Löydöt <input type="checkbox"/>	Stratigrafia <input checked="" type="checkbox"/>	Ajoitusnäyte <input type="checkbox"/>	Kirjalliset lähteet <input type="checkbox"/>	Kartografiset lähteet <input type="checkbox"/>		

STRATIGRAFIA

Alla	M6156, M6161, M6162, R6163		
Päällä	M6154		
Leikkaa yksiköitä			
On yksiköiden leikkaama	L6153, L6203	On kerrostunut vasten yksiköitä	
Täyttää leikkauksen		Yksikköä vasten on kerrostunut	
On yksikön täyttämä		On samanaikainen kuin yksiköt	
On sama kuin	Yhdistetty yksikköön	Yksikköön on yhdistetty	
Kartat	37		

LÖYDÖT

Talteen otettuja löytöjä	<input type="checkbox"/>	Poistettuja löytöjä	<input type="checkbox"/>	Ei löytöjä	<input type="checkbox"/>
Löytöaineiston kuvaus					

LIITE 2, Yksikköliite

YKSIKKÖ

6156	Maakerros	Alue	6	Ryhmä	6A4	Alaryhmä	1
Nimi	Tummanharmaa siltti						
Sijainti	Torikadun pohjoisosa						
Kuvaus	Tummanharmaa hiekkainen siltti, jonka päällä puurakenteiden jäännöksiä (R6158, R6163). Kerroksen laajuus 3,2 m x 1,0 m, paksuus 5-10 cm.						
Kaivaustapa	Lapion ja lastan yhdistelmä	Luonne	Primaarinen/sekundaarinen				
Tulkinta	Mahdollinen lattian perustuspinta, joka suurimmaksi osaksi thoutunut.						
Ajoitus	1877 tai vanhempi						
Ajoitusperuste	Löydöt <input type="checkbox"/>	Stratigrafia <input checked="" type="checkbox"/>	Ajoitusnäyte <input type="checkbox"/>	Kirjalliset lähteet <input type="checkbox"/>	Kartografiset lähteet <input type="checkbox"/>		

STRATIGRAFIA

Alla	M6057, M6164		
Päällä	M6154, M6155, R6157, R6158, M6160, M6162, R6163, M6164		
Leikkaa yksiköitä			
On yksiköiden leikkaama	L6153, L6203	On kerrostunut vasten yksiköitä	
Täyttää leikkauksen		Yksikköä vasten on kerrostunut	
On yksikön täyttämä		On samanaikainen kuin yksiköt	
On sama kuin		Yhdistetty yksikköön	Yksikköön on yhdistetty
Kartat	37,38,39,40		

LÖYDÖT

Talteen otettuja löytöjä	<input type="checkbox"/>	Poistettuja löytöjä	<input type="checkbox"/>	Ei löytöjä	<input type="checkbox"/>
Löytöaineiston kuvaus					

LIITE 2, Yksikköliite

YKSIKKÖ

6157

Rakenne

Alue 6

Ryhmä 6A4

Alaryhmä 1

Nimi Maatunut puujäännös

Sijainti Torikadun pohjoisosa

Kuvaus Pohjois-etelä-suuntaisen puun ohut palamaton jäännös alempien maiden pinnassa. Puu on pohjoispäästä ollut kiven R6158 päällä. Puujäännöksen pituus 2,2 m, leveys 20 cm ja paksuus alle 1 cm. Jäännöksen länsipuolella oli toinen samansuuntaisen puun vastaava jäännös R6163.

Kaivaustapa Lasta Luonne Primaarinen

Tulkinta Mahdollisen lattiarakenteen rakennepuun jäännös.

Ajoitus Vanhempi kuin 1877

Ajoitusperuste Löydöt Stratigrafia Ajoitusnäyte Kirjalliset lähteet Kartografiset lähteet

STRATIGRAFIA

Alla R6158, M6156, M6161, M6162

Päällä M6154

Leikkaa yksiköitä

On yksiköiden leikkaama L6203

On kerrostunut vasten yksiköitä

Täyttää leikkauksen

Yksikköä vasten on kerrostunut

On yksikön täyttämä

On samanaikainen kuin yksiköt

On sama kuin

Yhdistetty yksikköön

Yksikköön on yhdistetty

Kartat 37

LÖYDÖT

Talteen otettuja löytöjä

Poistettuja löytöjä

Ei löytöjä

Löytöaineiston kuvaus

LIITE 2, Yksikköliite

YKSIKKÖ

6158

Rakenne

Alue 6

Ryhmä 6A4

Alaryhmä 1

Nimi Kaksi mahdollista rakennekiveä

Sijainti Torikadun pohjoisosa

Kuvaus Kaksi kiveä puujäännösten R6157 ja R6163 pohjoispuolella. R6157 on ollut todennäköisesti pienemmän kiven päällä, sillä kiven pinnassa oli myös hieman puuta. Kivet eivät olleet selvässä leikkauksessa, mutta niiden reunoilla oli vaaleaa silttiä. Suuremman kiven mitat: 57 cm x 46 cm x 32 cm.

Kaivaustapa Lapion ja lastan yhdistelmä **Luonne** Primaarinen/sekundaarinen

Tulkinta Epävarma. Mahdollisia rakennekiviä.

Ajoitus Vanhempi kuin 1877

Ajoitusperuste Löydöt Stratigrafia Ajoitusnäyte Kirjalliset lähteet Kartografiset lähteet

STRATIGRAFIA

Alla M6156

Päällä M6154, R6157

Leikkaa yksiköitä

On yksiköiden leikkaama

On kerrostunut vasten yksiköitä

Täyttää leikkauksen

Yksikköä vasten on kerrostunut M6160

On yksikön täyttämä

On samanaikainen kuin yksiköt

On sama kuin

Yhdistetty yksikköön

Yksikköön on yhdistetty

Kartat 37

LÖYDÖT

Talteen otettuja löytöjä

Poistettuja löytöjä

Ei löytöjä

Löytöaineiston kuvaus

LIITE 2, Yksikköliite

YKSIKKÖ

6159

Leikkaus

Alue 6

Ryhmä

Alaryhmä

Nimi Poistettu yksikkö

Sijainti Torikadun pohjoisosa

Kuvaus Poistettu yksikkö

Kaivaustapa

Luonne

Tulkinta Poistettu yksikkö

Ajoitus

Ajoitusperuste Löydöt Stratigrafia Ajoitusnäyte Kirjalliset lähteet Kartografiset lähteet

STRATIGRAFIA

Alla

Päällä

Leikkaa yksiköitä

On yksiköiden leikkaama

On kerrostunut vasten yksiköitä

Täyttää leikkauksen

Yksikköä vasten on kerrostunut

On yksikön täyttämä

On samanaikainen kuin yksiköt

On sama kuin

Yhdistetty yksikköön

Yksikköön on yhdistetty

Kartat

LÖYDÖT

Talteen otettuja löytöjä

Poistettuja löytöjä

Ei löytöjä

Löytöaineiston kuvaus

LIITE 2, Yksikköliite

YKSIKKÖ

6160

Maakerros

Alue 6

Ryhmä 6A4

Alaryhmä 1

Nimi Vaalea siltti kivien R6158 reunoilla

Sijainti Torikadun pohjoisosa

Kuvaus Vaalea siltti mahdollisten rakennekivien R6158 kohdalla. Maakerros rajoittui suuremman kiven ympärille. Kerroksen laajuus 0,9 m x 0,8 m, paksuus 3-7 cm.

Kaivaustapa Lapion ja lastan yhdistelmä

Luonne Sekundaarinen

Tulkinta Epävarma.

Ajoitus Vanhempi kuin 1877

Ajoitusperuste Löydöt Stratigrafia Ajoitusnäyte Kirjalliset lähteet Kartografiset lähteet

STRATIGRAFIA

Alla M6156

Päällä M6154

Leikkaa yksiköitä

On yksiköiden leikkaama

On kerrostunut vasten yksiköitä R6158

Täyttää leikkauksen

Yksikköä vasten on kerrostunut

On yksikön täyttämä

On samanaikainen kuin yksiköt

On sama kuin

Yhdistetty yksikköön

Yksikköön on yhdistetty

Kartat 37,38

LÖYDÖT

Talteen otettuja löytöjä

Poistettuja löytöjä

Ei löytöjä

Löytöaineiston kuvaus

LIITE 2, Yksikköliite

YKSIKKÖ

6161 **Maakerros** **Alue** 6 **Ryhmä** 6A4 **Alaryhmä** 1

Nimi Oranssi hiekka

Sijainti Torikadun pohjoisosa

Kuvaus Oranssi hiekka, osin puujäännöksen R6157 alla ja puujäännöksen R6163 päällä. Kerroksen laajuus 1,4 m x 0,3 m, paksuus noin 5 cm.

Kaivaustapa Lapion ja lastan yhdistelmä **Luonne** Primaarinen/sekundaarinen

Tulkinta Epävarma. Mahdollisesti rakennepuihin liittyvä hiekkakerros.

Ajoitus Vanhempi kuin 1877

Ajoitusperuste Löydöt Stratigrafia Ajoitusnäyte Kirjalliset lähteet Kartografiset lähteet

STRATIGRAFIA

Alla M6162, R6163

Päällä M6154, M6155, R6157

Leikkaa yksiköitä

On yksiköiden leikkaama L6203

On kerrostunut vasten yksiköitä

Täyttää leikkauksen

Yksikköä vasten on kerrostunut

On yksikön täyttämä

On samanaikainen kuin yksiköt

On sama kuin

Yhdistetty yksikköön

Yksikköön on yhdistetty

Kartat 37,38

LÖYDÖT

Talteen otettuja löytöjä

Poistettuja löytöjä

Ei löytöjä

Löytöaineiston kuvaus

LIITE 2, Yksikköliite

YKSIKKÖ

6162 **Maakerros** **Alue** 6 **Ryhmä** 6A4 **Alaryhmä** 1

Nimi Tumma hiilensekainen siltti

Sijainti Torikadun pohjoisosa

Kuvaus Tumma hiilen värjäämä siltti rakennepuiden R6157 ja R6163 yhteydessä. Kerroksen laajuus 2,3 m x 0,5 m, paksuus

Kaivaustapa Lapion ja lastan yhdistelmä **Luonne** Primaarinen/sekundaarinen

Tulkinta Epävarma. Mahdollisesti rakennepuihin liittyvä maakerroskerros.

Ajoitus Vanhempi kuin 1877

Ajoitusperuste Löydöt Stratigrafia Ajoitusnäyte Kirjalliset lähteet Kartografiset lähteet

STRATIGRAFIA

Alla M6156, R6163, M6164, M6165

Päällä M6154, M6155, R6157, M6161

Leikkaa yksiköitä

On yksiköiden leikkaama L6203 **On kerrostunut vasten yksiköitä**

Täyttää leikkauksen **Yksikköä vasten on kerrostunut**

On yksikön täyttämä **On samanaikainen kuin yksiköt**

On sama kuin **Yhdistetty yksikköön** **Yksikköön on yhdistetty**

Kartat 37,38,39

LÖYDÖT

Talteen otettuja löytöjä **Poistettuja löytöjä** **Ei löytöjä**

Löytöaineiston kuvaus

LIITE 2, Yksikköliite

YKSIKKÖ

6163

Rakenne

Alue 6

Ryhmä 6A4

Alaryhmä 1

Nimi Maatunut puujäännös

Sijainti Torikadun pohjoisosa

Kuvaus Pohjois-etelä-suuntaisen puun ohut palamaton jäännös alemman maan pinnassa. Puujäännöksen pituus 1,3 m, leveys 17 cm ja paksuus alle 1 cm. Jäännöksen itäpuolella oli toinen samansuuntaisen puun vastaava jäännös R6157.

Kaivaustapa Lasta Luonne Primaarinen

Tulkinta Mahdollisen lattiarakenteen rakennepuun jäännös.

Ajoitus Vanhempi kuin 1877

Ajoitusperuste Löydöt Stratigrafia Ajoitusnäyte Kirjalliset lähteet Kartografiset lähteet

STRATIGRAFIA

Alla M6156

Päällä M6154, M6155, M6161, M6162

Leikkaa yksiköitä

On yksiköiden leikkaama L6203

On kerrostunut vasten yksiköitä

Täyttää leikkauksen

Yksikköä vasten on kerrostunut

On yksikön täyttämä

On samanaikainen kuin yksiköt

On sama kuin

Yhdistetty yksikköön

Yksikköön on yhdistetty

Kartat 37,38,39,40

LÖYDÖT

Talteen otettuja löytöjä

Poistettuja löytöjä

Ei löytöjä

Löytöaineiston kuvaus

LIITE 2, Yksikköliite

YKSIKKÖ

6164

Maakerros

Alue 6

Ryhmä 6A4

Alaryhmä 2

Nimi Hiilen värjäämä sekoittunut siltti

Sijainti Torikadun pohjoisosa

Kuvaus Kaksi läikkää hiilen värjäämää tummanruskeaa hiekkaista silttiä. Katkonaisen kerroksen laajuus noin 1,0 m x 0,3 m, paksuus noin 2-7 cm.

Kaivaustapa Lasta

Luonne Primaarinen/sekundaarinen

Tulkinta Epävarma. Mahdollisen käyttötason päälle kerrostunutta maata.

Ajoitus Vanhempi kuin 1877

Ajoitusperuste Löydöt Stratigrafia Ajoitusnäyte Kirjalliset lähteet Kartografiset lähteet

STRATIGRAFIA

Alla M6057, M6156, M6165, M6166

Päällä M6154, M6156, M6162

Leikkaa yksiköitä

On yksiköiden leikkaama L6203

On kerrostunut vasten yksiköitä

Täyttää leikkauksen

Yksikköä vasten on kerrostunut

On yksikön täyttämä

On samanaikainen kuin yksiköt

On sama kuin

Yhdistetty yksikköön

Yksikköön on yhdistetty

Kartat 37,38,39,40,41

LÖYDÖT

Talteen otettuja löytöjä

Poistettuja löytöjä

Ei löytöjä

Löytöaineiston kuvaus

LIITE 2, Yksikköliite

YKSIKKÖ

6165 **Maakerros** **Alue** 6 **Ryhmä** 6A4 **Alaryhmä** 2

Nimi Vaalea savi/siltti hiilipintojen välissä

Sijainti Torikadun pohjoisosa

Kuvaus Vaalean saven kerros hiilipintojen M6166 ja M6167 välissä. Kerroksen laajuus 1,6 m x 0,4 m, paksuus 1-3 cm.

Kaivaustapa Lasta **Luonne** Primaarinen/sekundaarinen

Tulkinta Epävarma. Mahdollisten käyttö -tai lattiatasojen välinen kerros.

Ajoitus Vanhempi kuin 1877

Ajoitusperuste Löydöt Stratigrafia Ajoitusnäyte Kirjalliset lähteet Kartografiset lähteet

STRATIGRAFIA

Alla M6167

Päällä M6154, M6162, M6164, M6166

Leikkaa yksiköitä

On yksiköiden leikkaama L6203

On kerrostunut vasten yksiköitä

Täyttää leikkauksen

Yksikköä vasten on kerrostunut

On yksikön täyttämä

On samanaikainen kuin yksiköt

On sama kuin

Yhdistetty yksikköön

Yksikköön on yhdistetty

Kartat 37,38,39,40,41,42,43

LÖYDÖT

Talteen otettuja löytöjä

Poistettuja löytöjä

Ei löytöjä

Löytöaineiston kuvaus

LIITE 2, Yksikköliite

YKSIKKÖ

6166 **Maakerros** **Alue** 6 **Ryhmä** 6A4 **Alaryhmä** 2

Nimi Ohut hiilikkerros M6165:n pinnassa

Sijainti Torikadun pohjoisosa

Kuvaus Ohut max. 3 cm paksu hiilikkerros saven M6165 pinnassa. Kerroksen laajuus 1,3 m x 0,2 m.

Kaivaustapa Lasta **Luonne** Primaarinen/sekundaarinen

Tulkinta Mahdollinen palanut käyttö- tai lattiataso.

Ajoitus Vanhempi kuin 1877

Ajoitusperuste Löydöt Stratigrafia Ajoitusnäyte Kirjalliset lähteet Kartografiset lähteet

STRATIGRAFIA

Alla M6165

Päällä M6154, M6164

Leikkaa yksiköitä

On yksiköiden leikkaama **On kerrostunut vasten yksiköitä**

Täyttää leikkauksen **Yksikköä vasten on kerrostunut**

On yksikön täyttämä **On samanaikainen kuin yksiköt**

On sama kuin **Yhdistetty yksikköön** **Yksikköön on yhdistetty**

Kartat 37,38,39,40,41,42

LÖYDÖT

Talteen otettuja löytöjä **Poistettuja löytöjä** **Ei löytöjä**

Löytöaineiston kuvaus

LIITE 2, Yksikköliite

YKSIKKÖ

6167 **Maakerros** **Alue** 6 **Ryhmä** 6A4 **Alaryhmä** 2

Nimi Hiilikerroksen saven M6165 alla

Sijainti Torikadun pohjoisosa

Kuvaus Max. 4 cm paksu hiilikerroksen saven M6165 alla. Kerroksen laajuus 1,3 m x 0,2 m.

Kaivaustapa Lasta **Luonne** Primaarinen/sekundaarinen

Tulkinta Mahdollinen palanut käyttö- tai lattiataso.

Ajoitus Vanhempi kuin 1877

Ajoitusperuste Löydöt Stratigrafia Ajoitusnäyte Kirjalliset lähteet Kartografiset lähteet

STRATIGRAFIA

Alla M6057

Päällä M6165

Leikkaa yksiköitä

On yksiköiden leikkaama L6203 **On kerrostunut vasten yksiköitä**

Täyttää leikkauksen **Yksikköä vasten on kerrostunut**

On yksikön täyttämä **On samanaikainen kuin yksiköt**

On sama kuin **Yhdistetty yksikköön** **Yksikköön on yhdistetty**

Kartat 44

LÖYDÖT

Talteen otettuja löytöjä **Poistettuja löytöjä** **Ei löytöjä**

Löytöaineiston kuvaus

LIITE 2, Yksikköliite

YKSIKKÖ

6168

Maakerros

Alue 6

Ryhmä

Alaryhmä

Nimi Vaalea sekoittunut siltti

Sijainti Torikadun pohjoisosa

Kuvaus Vaalea, tiilenmurun ja hiilen sekainen siltti tummemman kerroksen M6169 päällä. Kerroksen laajuus 2,4 m x 1,7 m, paksuus 3-8 cm.

Kaivaustapa Lapion ja lastan yhdistelmä **Luonne** Sekundaarinen

Tulkinta Mahdollisesti palon jälkeistä purkumaata.

Ajoitus 1877 tai nuorempi

Ajoitusperuste Löydöt Stratigrafia Ajoitusnäyte Kirjalliset lähteet Kartografiset lähteet

STRATIGRAFIA

Alla M6169

Päällä M6000

Leikkaa yksiköitä

On yksiköiden leikkaama

On kerrostunut vasten yksiköitä

Täyttää leikkauksen

Yksikköä vasten on kerrostunut

On yksikön täyttämä

On samanaikainen kuin yksiköt

On sama kuin

Yhdistetty yksikköön

Yksikköön on yhdistetty

Kartat 29

LÖYDÖT

Talteen otettuja löytöjä

Poistettuja löytöjä

Ei löytöjä

Löytöaineiston kuvaus Yksiköstä löytyi neljä katkennutta liitupiipun varsipalaa kolmesta eri piipusta. Löydöt on poistettu, koska kuvallinen ja sanallinen informaatio on katsottu riittäväksi.

LIITE 2, Yksikköliite

YKSIKKÖ

6169	Maakerros	Alue	6	Ryhmä	Alaryhmä
Nimi	Tumma hiekkainen siltti				
Sijainti	Torikadun pohjoisosa				
Kuvaus	Tumma hiekkaisen siltin kerros. Kerroksen laajuus 8,1 m x 1,3 m, paksuus 8-15 cm.				
Kaivaustapa	Lapion ja lastan yhdistelmä	Luonne	Primaarinen/sekundaarinen		
Tulkinta	Mahdollisesti palon 1877 aikainen maanpinta.				
Ajoitus	1877 tai vanhempi				
Ajoitusperuste	Löydöt <input type="checkbox"/>	Stratigrafia <input checked="" type="checkbox"/>	Ajoitusnäyte <input type="checkbox"/>	Kirjalliset lähteet <input type="checkbox"/>	Kartografiset lähteet <input type="checkbox"/>

STRATIGRAFIA

Alla	R6170, M6172, M6173, M6174, M6175		
Päällä	M6000, M6168		
Leikkaa yksiköitä			
On yksiköiden leikkaama	L6203	On kerrostunut vasten yksiköitä	
Täyttää leikkauksen		Yksikköä vasten on kerrostunut	
On yksikön täyttämä		On samanaikainen kuin yksiköt	
On sama kuin	Yhdistetty yksikköön	Yksikköön on yhdistetty	
Kartat	29,30		

LÖYDÖT

Talteen otettuja löytöjä Poistettuja löytöjä Ei löytöjä

Löytöaineiston kuvaus Yksikön löytöaineisto oli niukka, mutta siitä löytynyt sormus mielenkiintoinen. Yksiköstä köytyi katkennut liitupiipun varsi, rautatangosta taivutettu nelikulmainen solki tai hela, luita sekä kantasormus koristeenaan yrjönristi. Sormus otettiin museoitavaksi, muut löydöt on poistettu, koska kuvallinen ja sanallinen informaatio on katsottu riittäväksi.

LIITE 2, Yksikköliite

YKSIKKÖ

6170	Rakenne	Alue	6	Ryhmä	Alaryhmä
Nimi	Kivet leikkauksessa L6171				
Sijainti	Torikadun pohjoisosa				
Kuvaus	Nyrkin kokoisia ja nyrkkiä suurempia kiviä savella täytetyssä leikkauksessa L6171. Kivet eivät muodostaneet selvää rakennetta, mitattu alueena. Kivien välit olivat täyttyneet tummasta (M6172) ja vaaleasta (M6173) silttisavesta. Kivialueen laajuus 1,4 m x 0,7 m, syvyys max 15 cm.				
Kaivaustapa	Lapion ja lastan yhdistelmä	Luonne	Sekundaarinen		
Tulkinta	Epävarma.				
Ajoitus	1877 tai vanhempi				
Ajoitusperuste	Löydöt <input type="checkbox"/>	Stratigrafia <input checked="" type="checkbox"/>	Ajoitusnäyte <input type="checkbox"/>	Kirjalliset lähteet <input type="checkbox"/>	Kartografiset lähteet <input type="checkbox"/>

STRATIGRAFIA

Alla	L6171, M6173				
Päällä	M6169				
Leikkaa yksiköitä					
On yksiköiden leikkaama			On kerrostunut vasten yksiköitä		
Täyttää leikkauksen	L6171		Yksikköä vasten on kerrostunut	M6172	
On yksikön täyttämä			On samanaikainen kuin yksiköt		
On sama kuin	Yhdistetty yksikköön		Yksikköön on yhdistetty		
Kartat	31,32				

LÖYDÖT

Talteen otettuja löytöjä	<input type="checkbox"/>	Poistettuja löytöjä	<input type="checkbox"/>	Ei löytöjä	<input type="checkbox"/>
Löytöaineiston kuvaus					

LIITE 2, Yksikköliite

YKSIKKÖ

6171

Leikkaus

Alue 6

Ryhmä

Alaryhmä

Nimi Syvä leikkaus pohjamaassa
Sijainti Torikadun pohjoisosa
Kuvaus Syvä pohjamaahan kaivettu leikkaus. Leikkaus oli täytetty kivillä (R6170) ja savisella maalla (M6172 ja M6173). Laajuus 1,9 m x 1,2 m, syvyys 60-70 cm.
Kaivaustapa Lapion ja lastan yhdistelmä **Luonne** Primaarinen
Tulkinta Epävarma.
Ajoitus Vanhempi kuin 1877
Ajoitusperuste Löydöt Stratigrafia Ajoitusnäyte Kirjalliset lähteet Kartografiset lähteet

STRATIGRAFIA

Alla M6001
Päällä R6170, M6172, M6173
Leikkaa yksiköitä M6001, M6174
On yksiköiden leikkaama **On kerrostunut vasten yksiköitä**
Täyttää leikkauksen **Yksikköä vasten on kerrostunut**
On yksikön täyttämä R6170, M6172, M6173 **On samanaikainen kuin yksiköt**
On sama kuin **Yhdistetty yksikköön** **Yksikköön on yhdistetty**
Kartat 31,32,33,34

LÖYDÖT

Talteen otettuja löytöjä **Poistettuja löytöjä** **Ei löytöjä**
Löytöaineiston kuvaus

LIITE 2, Yksikköliite

YKSIKKÖ

6172

Maakerros

Alue 6

Ryhmä

Alaryhmä

Nimi Tumma hiilensekainen siltti

Sijainti Torikadun pohjoisosa

Kuvaus Tumma hiilensekainen siltti leikkauksessa L6171 ylimpien kivien välissä. Alla vaaleaa savista silttiä M6173. Kerroksen laajuus 1,7 m x 1,1 m, paksuus 1-10 cm.

Kaivaustapa Lapion ja lastan yhdistelmä

Luonne

Primaarinen/sekundaarinen

Tulkinta Leikkaukseen kivien päälle kerrostunutta maata, mahdollisesti alun perin samaa kuin M6169.

Ajoitus 1877 tai vanhempi

Ajoitusperuste

Löydöt

Stratigrafia

Ajoitusnäyte

Kirjalliset lähteet

Kartografiset lähteet

STRATIGRAFIA

Alla L6171, M6173, M6174

Päällä M6169

Leikkaa yksiköitä

On yksiköiden leikkaama

On kerrostunut vasten yksiköitä

R6170

Täyttää leikkauksen L6171

Yksikköä vasten on kerrostunut

On yksikön täyttämä

On samanaikainen kuin yksiköt

On sama kuin

Yhdistetty yksikköön

Yksikköön on yhdistetty

Kartat 31,32

LÖYDÖT

Talteen otettuja löytöjä

Poistettuja löytöjä

Ei löytöjä

Löytöaineiston kuvaus

LIITE 2, Yksikköliite

YKSIKKÖ

6173	Maakerros	Alue	6	Ryhmä	Alaryhmä
Nimi	Vaalea savinen siltti				
Sijainti	Torikadun pohjoisosa				
Kuvaus	Vaalea savinen siltti leikkauksessa L6171. Maakerroksen päällä ja osin kerrokseen painuneena oli R6170 kiviä. Kerroksen laajuus 1,3 m x 1,0 m, paksuus max. 55 cm.				
Kaivaustapa	Lapion ja lastan yhdistelmä	Luonne	Sekundaarinen		
Tulkinta	Epävarma. Kuoppaan laitettua maata.				
Ajoitus	Vanhempi kuin 1877				
Ajoitusperuste	Löydöt <input type="checkbox"/>	Stratigrafia <input checked="" type="checkbox"/>	Ajoitusnäyte <input type="checkbox"/>	Kirjalliset lähteet <input type="checkbox"/>	Kartografiset lähteet <input type="checkbox"/>

STRATIGRAFIA

Alla	L6171		
Päällä	M6169, R6170, M6172		
Leikkaa yksiköitä			
On yksiköiden leikkaama		On kerrostunut vasten yksiköitä	
Täyttää leikkauksen	L6171	Yksikköä vasten on kerrostunut	
On yksikön täyttämä		On samanaikainen kuin yksiköt	
On sama kuin		Yhdistetty yksikköön	Yksikköön on yhdistetty
Kartat	31,32,33		

LÖYDÖT

Talteen otettuja löytöjä	<input type="checkbox"/>	Poistettuja löytöjä	<input type="checkbox"/>	Ei löytöjä	<input type="checkbox"/>
Löytöaineiston kuvaus					

LIITE 2, Yksikköliite

YKSIKKÖ

6174

Maakerros

Alue 6

Ryhmä

Alaryhmä

Nimi Laikukas värjäätynyt pohjamaa

Sijainti Torikadun pohjoisosa

Kuvaus Tummia laikkuja sisältävä hieman värjäätynyt pohjamaan (M6001) pintakerros. Laajuus 8,8 m x 1,3 m, paksuus noin 15 cm.

Kaivaustapa Kaikkien yhdistelmä

Luonne Primaarinen

Tulkinta Värjäätynyttä pohjamaata.

Ajoitus Vanhempi kuin 1877

Ajotusperuste Löydöt Stratigrafia Ajoitusnäyte Kirjalliset lähteet Kartografiset lähteet

STRATIGRAFIA

Alla M6001

Päällä M6169, M6172, M6178, M6180

Leikkaa yksiköitä

On yksiköiden leikkaama L6171, L6179

On kerrostunut vasten yksiköitä

Täyttää leikkauksen

Yksikköä vasten on kerrostunut

On yksikön täyttämä

On samanaikainen kuin yksiköt

On sama kuin M6181

Yhdistetty yksikköön

Yksikköön on yhdistetty M6181

Kartat 29,30,31

LÖYDÖT

Talteen otettuja löytöjä

Poistettuja löytöjä

Ei löytöjä

Löytöaineiston kuvaus

LIITE 2, Yksikköliite

YKSIKKÖ

6175	Maakerros	Alue	6	Ryhmä	Alaryhmä
Nimi	Hiilikkerros pienessä leikkauksessa				
Sijainti	Torikadun pohjoisosa				
Kuvaus	Silttinen hiilikkerros pienessä leikkauksessa L6176. Mitat leikkauksen mukaan.				
Kaivaustapa	Lapion ja lastan yhdistelmä	Luonne	Primaarinen/sekundaarinen		
Tulkinta	Epävarma.				
Ajoitus	Vanhempi kuin 1877				
Ajoitusperuste	Löydöt <input type="checkbox"/>	Stratigrafia <input checked="" type="checkbox"/>	Ajoitusnäyte <input type="checkbox"/>	Kirjalliset lähteet <input type="checkbox"/>	Kartografiset lähteet <input type="checkbox"/>

STRATIGRAFIA

Alla	L6176		
Päällä	M6169		
Leikkaa yksiköitä			
On yksiköiden leikkaama		On kerrostunut vasten yksiköitä	
Täyttää leikkauksen	L6176	Yksikköä vasten on kerrostunut	
On yksikön täyttämä		On samanaikainen kuin yksiköt	
On sama kuin		Yhdistetty yksikköön	Yksikköön on yhdistetty
Kartat	32		

LÖYDÖT

Talteen otettuja löytöjä	<input type="checkbox"/>	Poistettuja löytöjä	<input type="checkbox"/>	Ei löytöjä	<input type="checkbox"/>
Löytöaineiston kuvaus					

LIITE 2, Yksikköliite

YKSIKKÖ

6176	Leikkaus	Alue	6	Ryhmä	Alaryhmä
Nimi	Pieni leikkaus pohjamaassa				
Sijainti	Torikadun pohjoisosa				
Kuvaus	Noin 0,6 m x 0,3 m laaja ja 4-10 cm syvä leikkaus, jossa hiilipitoista silttiä (M6175). Osa leikkauksesta jäi kaivausalueen reunan ulkopuolelle.				
Kaivaustapa	Lapion ja lastan yhdistelmä	Luonne	Primaarinen		
Tulkinta	Epävarma.				
Ajoitus	Vanhempi kuin 1877				
Ajoitusperuste	Löydöt <input type="checkbox"/>	Stratigrafia <input checked="" type="checkbox"/>	Ajoitusnäyte <input type="checkbox"/>	Kirjalliset lähteet <input type="checkbox"/>	Kartografiset lähteet <input type="checkbox"/>

STRATIGRAFIA

Alla	M6001		
Päällä	M6175		
Leikkaa yksiköitä	M6001		
On yksiköiden leikkaama		On kerrostunut vasten yksiköitä	
Täyttää leikkauksen		Yksikköä vasten on kerrostunut	
On yksikön täyttämä	M6175	On samanaikainen kuin yksiköt	
On sama kuin		Yhdistetty yksikköön	Yksikköön on yhdistetty
Kartat	33,34		

LÖYDÖT

Talteen otettuja löytöjä	<input type="checkbox"/>	Poistettuja löytöjä	<input type="checkbox"/>	Ei löytöjä	<input type="checkbox"/>
Löytöaineiston kuvaus					

LIITE 2, Yksikköliite

YKSIKKÖ

6177

Leikkaus

Alue 6

Ryhmä

Alaryhmä

Nimi Mahdollinen leikkaus pohjamoreenissa

Sijainti Torikadun pohjoisosa

Kuvaus Loiva leikkaus pohjamaassa M6028. Leikkaus täytynyt värjäätynneestä moreenista M6148. Leikkauksen laajuus 2,0 m x 1,5 m, syvyys 3-20 cm. Leikkaus on suurelta osin modernin maankäytön tuhoama.

Kaivaustapa Luonne Primaarinen

Tulkinta Epävarma.

Ajoitus Vanhempi kuin 1877

Ajoitusperuste Löydöt Stratigrafia Ajoitusnäyte Kirjalliset lähteet Kartografiset lähteet

STRATIGRAFIA

Alla

Päällä M6148

Leikkaa yksiköitä M6028

On yksiköiden leikkaama L6098

On kerrostunut vasten yksiköitä

Täyttää leikkauksen

Yksikköä vasten on kerrostunut

On yksikön täyttämä M6148

On samanaikainen kuin yksiköt

On sama kuin

Yhdistetty yksikköön

Yksikköön on yhdistetty

Kartat 21,22,23,24,25,26,27,28,29,30,31,32,33,34

LÖYDÖT

Talteen otettuja löytöjä

Poistettuja löytöjä

Ei löytöjä

Löytöaineiston kuvaus

LIITE 2, Yksikköliite

YKSIKKÖ

6178

Maakerros

Alue 6

Ryhmä

Alaryhmä

Nimi Harmaanruskea savinen siltti leikkauksessa

Sijainti Torikadun pohjoisosa

Kuvaus Harmaanruskea savinen siltti suurelta osin leikkauksessa L6179. Laajuus 2,1 m x 0,7 m, paksuus 1-30 cm. Maakerroksesta löytyi useamman eläimen pääkalloit päällekkäin pienellä alueella.

Kaivaustapa Lapion ja lastan yhdistelmä Luonne Sekundaarinen

Tulkinta Epävarma. Mahdollisesti jätekuoppaan laitettua maata.

Ajoitus Vanhempi kuin 1877

Ajoitusperuste Löydöt Stratigrafia Ajoitusnäyte Kirjalliset lähteet Kartografiset lähteet

STRATIGRAFIA

Alla M6174, L6179

Päällä M6000

Leikkaa yksiköitä

On yksiköiden leikkaama On kerrostunut vasten yksiköitä

Täyttää leikkauksen L6179 Yksikköä vasten on kerrostunut

On yksikön täyttämä On samanaikainen kuin yksiköt

On sama kuin Yhdistetty yksikköön Yksikköön on yhdistetty

Kartat

LÖYDÖT

Talteen otettuja löytöjä Poistettuja löytöjä Ei löytöjä

Löytöaineiston kuvaus

LIITE 2, Yksikköliite

YKSIKKÖ

6179

Leikkaus

Alue 6

Ryhmä

Alaryhmä

Nimi Pitkänomainen leikkaus pohjamaassa

Sijainti Torikadun pohjoisosa

Kuvaus Pitkänomainen leikkaus pohjamaassa. Laajuus 2,1 m x 0,5 m, syvyys noin 30 cm. Leikkaus vaikutti alkuun mahdolliselta haudalta muodon ja maassa M6178 näkyneiden luiden perusteella. Kaivettaessa maassa oli kuitenkin useamman eläimen pääkallot, ei ihmisluita. Luita oli myös vain leikkauksen pohjoispäässä, eteläpää oli täysin löydötön.

Kaivaustapa Lapion ja lastan yhdistelmä **Luonne** Primaarinen

Tulkinta Epävarma. Mahdollinen jätekuoppa.

Ajoitus Vanhempi kuin 1877

Ajoitusperuste Löydöt Stratigrafia Ajoitusnäyte Kirjalliset lähteet Kartografiset lähteet

STRATIGRAFIA

Alla M6001

Päällä M6178

Leikkaa yksiköitä M6174, M6001

On yksiköiden leikkaama **On kerrostunut vasten yksiköitä**

Täyttää leikkauksen **Yksikköä vasten on kerrostunut**

On yksikön täyttämä M6178 **On samanaikainen kuin yksiköt**

On sama kuin **Yhdistetty yksikköön** **Yksikköön on yhdistetty**

Kartat 30,31,32,33,34

LÖYDÖT

Talteen otettuja löytöjä **Poistettuja löytöjä** **Ei löytöjä**

Löytöaineiston kuvaus

LIITE 2, Yksikköliite

YKSIKKÖ

6180	Maakerros	Alue	6	Ryhmä	Alaryhmä
Nimi	Tumma hiekkainen siltti				
Sijainti	Torikadun pohjoisosa				
Kuvaus	Tumma hiekkainen siltti. Mahdollisesti samaa kuin M6169. Kerroksen laajuus 2,1 m x 0,6 m, paksuus noin 12 cm.				
Kaivaustapa	Kaikkien yhdistelmä	Luonne	Primaarinen/sekundaarinen		
Tulkinta	Mahdollisesti palon 1877 aikainen maanpinta.				
Ajoitus	1877 tai vanhempi				
Ajoitusperuste	Löydöt <input type="checkbox"/>	Stratigrafia <input checked="" type="checkbox"/>	Ajoitusnäyte <input type="checkbox"/>	Kirjalliset lähteet <input type="checkbox"/>	Kartografiset lähteet <input type="checkbox"/>

STRATIGRAFIA

Alla	M6174, M6205		
Päällä	M6000		
Leikkaa yksiköitä			
On yksiköiden leikkaama		On kerrostunut vasten yksiköitä	
Täyttää leikkauksen		Yksikköä vasten on kerrostunut	
On yksikön täyttämä		On samanaikainen kuin yksiköt	
On sama kuin	Yhdistetty yksikköön	Yksikköön on yhdistetty	
Kartat	29		

LÖYDÖT

Talteen otettuja löytöjä Poistettuja löytöjä Ei löytöjä

Löytöaineiston kuvaus Yksikön löytöaineisto painottui keramiikkaan. Aineistossa oli kappaleita ainakin kolmesta eri punasaviastiasta sekä kahdesta piiposliinilautasesta. Lisäksi löytyi tasolasia ja yksi huonokuntoinen luunpala.

LIITE 2, Yksikköliite

YKSIKKÖ

6181

Maakerros

Alue 6

Ryhmä

Alaryhmä

Nimi Sama kuin M6174
Sijainti Torikadun pohjoisosa
Kuvaus Yhdistetty M6174:ään
Kaivaustapa Kaikkien yhdistelmä
Tulkinta Yhdistetty M6174:ään

Luonne

Ajoitus

Ajoitusperuste Löydöt Stratigrafia Ajoitusnäyte Kirjalliset lähteet Kartografiset lähteet

STRATIGRAFIA

Alla

Päällä

Leikkaa yksiköitä

On yksiköiden leikkaama

On kerrostunut vasten yksiköitä

Täyttää leikkauksen

Yksikköä vasten on kerrostunut

On yksikön täyttämä

On samanaikainen kuin yksiköt

On sama kuin M6174

Yhdistetty yksikköön M6174

Yksikköön on yhdistetty

Kartat

LÖYDÖT

Talteen otettuja löytöjä

Poistettuja löytöjä

Ei löytöjä

Löytöaineiston kuvaus

LIITE 2, Yksikköliite

YKSIKKÖ

6182

Leikkaus

Alue 6

Ryhmä

Alaryhmä

Nimi Leikkaus/kuoppa pohjamaassa

Sijainti Torikadun pohjoisosa

Kuvaus Soikea leikkaus/kuoppa pohjamaassa M6001. Kuoppa oli täyttynyt värjäytyneestä savesta/siltistä (M6147C). Laajuus 0,8 m x 0,6 m, syvyys max 26 cm.

Kaivaustapa Lapion ja lastan yhdistelmä

Luonne Primaarinen

Tulkinta Epävarma.

Ajoitus Vanhempi kuin 1877

Ajoitusperuste Löydöt Stratigrafia Ajoitusnäyte Kirjalliset lähteet Kartografiset lähteet

STRATIGRAFIA

Alla M6001

Päällä M6147C

Leikkaa yksiköitä M6001

On yksiköiden leikkaama

On kerrostunut vasten yksiköitä

Täyttää leikkauksen

Yksikköä vasten on kerrostunut

On yksikön täyttämä M6147C

On samanaikainen kuin yksiköt

On sama kuin

Yhdistetty yksikköön

Yksikköön on yhdistetty

Kartat 29,30,31,32,33,34

LÖYDÖT

Talteen otettuja löytöjä

Poistettuja löytöjä

Ei löytöjä

Löytöaineiston kuvaus

LIITE 2, Yksikköliite

YKSIKKÖ

6183

Leikkaus

Alue 6

Ryhmä

Alaryhmä

Nimi Pieni leikkaus pohjamaassa

Sijainti Torikadun pohjoisosa

Kuvaus Pieni, noin 0,6 m x 0,5 m laaja ja 19 cm syvä leikkaus pohjamaassa M6001. Leikkaus oli täyttynyt värjäytyneestä siltistä M6204.

Kaivaustapa Lapion ja lastan yhdistelmä

Luonne Primaarinen

Tulkinta Epävarma.

Ajoitus Vanhempi kuin 1877

Ajoitusperuste Löydöt Stratigrafia Ajoitusnäyte Kirjalliset lähteet Kartografiset lähteet

STRATIGRAFIA

Alla M6001

Päällä M6204

Leikkaa yksiköitä M6001

On yksiköiden leikkaama On kerrostunut vasten yksiköitä

Täyttää leikkauksen Yksikköä vasten on kerrostunut

On yksikön täyttämä M6204 On samanaikainen kuin yksiköt

On sama kuin Yhdistetty yksikköön Yksikköön on yhdistetty

Kartat 31,32,33,34

LÖYDÖT

Talteen otettuja löytöjä Poistettuja löytöjä Ei löytöjä

Löytöaineiston kuvaus

LIITE 2, Yksikköliite

YKSIKKÖ

6184

Leikkaus

Alue 6

Ryhmä

Alaryhmä

Nimi Pieni leikkaus pohjamaassa

Sijainti Torikadun pohjoisosa

Kuvaus Pieni, noin 1,0 m x 0,8 m laaja ja max 15 cm syvä leikkaus pohjamaassa M6001. Leikkaus oli täyttynyt värjäytyneestä siltistä M6205.

Kaivaustapa Lapion ja lastan yhdistelmä

Luonne Primaarinen

Tulkinta Epävarma.

Ajoitus Vanhempi kuin 1877

Ajoitusperuste Löydöt Stratigrafia Ajoitusnäyte Kirjalliset lähteet Kartografiset lähteet

STRATIGRAFIA

Alla M6001

Päällä M6205

Leikkaa yksiköitä M6001

On yksiköiden leikkaama On kerrostunut vasten yksiköitä

Täyttää leikkauksen Yksikköä vasten on kerrostunut

On yksikön täyttämä M6205 On samanaikainen kuin yksiköt

On sama kuin Yhdistetty yksikköön Yksikköön on yhdistetty

Kartat 33,34

LÖYDÖT

Talteen otettuja löytöjä Poistettuja löytöjä Ei löytöjä

Löytöaineiston kuvaus

LIITE 2, Yksikköliite

YKSIKKÖ

6186	Maakerros	Alue	6	Ryhmä	Alaryhmä
Nimi	Tumma multainen siltti				
Sijainti	Torikadun pohjoisosa				
Kuvaus	Tumman multaisen siltti kerros. Laajuus 6,8 m x 1,3 m, paskuus noin 10 cm. Kerroksen leikkaa keskeltä moderni kaivanto L6187. Todennäköisesti pelto-/pihamaata.				
Kaivaustapa	Kaikkien yhdistelmä	Luonne	Primaarinen		
Tulkinta	Kylän palon aikainen pelto-/pihamaa.				
Ajoitus	1877 tai vanhempi				
Ajoitusperuste	Löydöt <input type="checkbox"/>	Stratigrafia <input checked="" type="checkbox"/>	Ajoitusnäyte <input type="checkbox"/>	Kirjalliset lähteet <input type="checkbox"/>	Kartografiset lähteet <input type="checkbox"/>

STRATIGRAFIA

Alla	M6057				
Päällä	M6000, M6152				
Leikkaa yksiköitä					
On yksiköiden leikkaama	L6153, L6187, L6203, L6191	On kerrostunut vasten yksiköitä			
Täyttää leikkauksen	Yksikköä vasten on kerrostunut				
On yksikön täyttämä	On samanaikainen kuin yksiköt				
On sama kuin	M6189	Yhdistetty yksikköön	Yksikköön on yhdistetty	M6189	
Kartat	35				

LÖYDÖT

Talteen otettuja löytöjä	<input type="checkbox"/>	Poistettuja löytöjä	<input type="checkbox"/>	Ei löytöjä	<input type="checkbox"/>
Löytöaineiston kuvaus					

LIITE 2, Yksikköliite

YKSIKKÖ

6187

Leikkaus

Alue 6

Ryhmä

Alaryhmä

Nimi Suomen pankin väestösuojatunnelin kaivanto

Sijainti Torikadun pohjoisosa

Kuvaus Näkyvältä osalta 1,7 leveä ja 1,2 m pitkä osa Suomen pankin väestösuojatunnelin kaivantoa. Leikkaus oli 2-3 m syvä.

Kaivaustapa Konekaivu

Luonne Primaarinen

Tulkinta Suomen pankin väestösuojatunnelin kaivanto

Ajoitus 1900-luku

Ajoitusperuste Löydöt Stratigrafia Ajoitusnäyte Kirjalliset lähteet Kartografiset lähteet

STRATIGRAFIA

Alla M6001

Päällä M6000

Leikkaa yksiköitä M6001, M6057, M6186

On yksiköiden leikkaama

On kerrostunut vasten yksiköitä

Täyttää leikkauksen

Yksikköä vasten on kerrostunut

On yksikön täyttämä

On samanaikainen kuin yksiköt

On sama kuin

Yhdistetty yksikköön

Yksikköön on yhdistetty

Kartat 35,36,46

LÖYDÖT

Talteen otettuja löytöjä

Poistettuja löytöjä

Ei löytöjä

Löytöaineiston kuvaus

LIITE 2, Yksikköliite

YKSIKKÖ

6189

Maakerros

Alue 6

Ryhmä

Alaryhmä

Nimi Sama kuin M6186
Sijainti Torikadun pohjoisosa
Kuvaus Yhdistetty M6186:een

Kaivaustapa

Luonne

Tulkinta Yhdistetty M6186:een

Ajoitus

Ajoitusperuste Löydöt Stratigrafia Ajoitusnäyte Kirjalliset lähteet Kartografiset lähteet

STRATIGRAFIA

Alla

Päällä

Leikkaa yksiköitä

On yksiköiden leikkaama

On kerrostunut vasten yksiköitä

Täyttää leikkauksen

Yksikköä vasten on kerrostunut

On yksikön täyttämä

On samanaikainen kuin yksiköt

On sama kuin M6186

Yhdistetty yksikköön M6186

Yksikköön on yhdistetty

Kartat

LÖYDÖT

Talteen otettuja löytöjä

Poistettuja löytöjä

Ei löytöjä

Löytöaineiston kuvaus

LIITE 2, Yksikköliite

YKSIKKÖ

6190	Maakerros	Alue	6	Ryhmä	Alaryhmä
Nimi	Sekoittunut savi modernissa leikkauksessa				
Sijainti	Torikadun pohjoisosa				
Kuvaus	Sekoittunut savimaa modernissa kaivannossa L6191. Ei kaivettu.				
Kaivaustapa		Luonne	Sekundaarinen		
Tulkinta	Moderni täyttö.				
Ajoitus	1900- tai 2000-luku				
Ajoitusperuste	Löydöt <input type="checkbox"/>	Stratigrafia <input checked="" type="checkbox"/>	Ajoitusnäyte <input type="checkbox"/>	Kirjalliset lähteet <input type="checkbox"/>	Kartografiset lähteet <input type="checkbox"/>

STRATIGRAFIA

Alla	L6191		
Päällä	M6000		
Leikkaa yksiköitä			
On yksiköiden leikkaama		On kerrostunut vasten yksiköitä	
Täyttää leikkauksen	L6191	Yksikköä vasten on kerrostunut	
On yksikön täyttämä		On samanaikainen kuin yksiköt	
On sama kuin		Yhdistetty yksikköön	Yksikköön on yhdistetty
Kartat	35		

LÖYDÖT

Talteen otettuja löytöjä	<input type="checkbox"/>	Poistettuja löytöjä	<input type="checkbox"/>	Ei löytöjä	<input type="checkbox"/>
Löytöaineiston kuvaus					

LIITE 2, Yksikköliite

YKSIKKÖ

6191

Leikkaus

Alue 6

Ryhmä

Alaryhmä

Nimi Moderni leikkaus

Sijainti Torikadun pohjoisosa

Kuvaus Näkyvältä osalta noin 0,9 m x 1,0 m laaja kaivanto, joka leikkaa M6186:n koilliosaa. Ei kaivettu pohjaan. Kaivausalueen profiilista näkyi, että leikkaus nousi varsin pintaan. Todennäköisesti leikkauksessa on kaapeleita, jotka kulkevat Suomen pankin väestönsuojatunnelin yli.

Kaivaustapa Luonne Primaarinen

Tulkinta Moderni kaivanto

Ajoitus 1900- tai 2000-luku

Ajoitusperuste Löydöt Stratigrafia Ajoitusnäyte Kirjalliset lähteet Kartografiset lähteet

STRATIGRAFIA

Alla

Päällä M6190

Leikkaa yksiköitä M6186, M6192

On yksiköiden leikkaama On kerrostunut vasten yksiköitä

Täyttää leikkauksen Yksikköä vasten on kerrostunut

On yksikön täyttämä M6190 On samanaikainen kuin yksiköt

On sama kuin Yhdistetty yksikköön Yksikköön on yhdistetty

Kartat 36,46,47

LÖYDÖT

Talteen otettuja löytöjä Poistettuja löytöjä Ei löytöjä

Löytöaineiston kuvaus

LIITE 2, Yksikköliite

YKSIKKÖ

6192	Maakerros	Alue	6	Ryhmä	Alaryhmä
Nimi	Tumma multainen siltti				
Sijainti	Torikadun pohjoisosa				
Kuvaus	Näkyvältä osalta 0,9 m x 0,4 m laaja tumman multaisen siltin kerros. Yksikköä ei kaivettu, sillä kaukolämpöputkea ei tässä kohdassa kaivettu tämän syvemmälle.				
Kaivaustapa	Lapion ja lastan yhdistelmä	Luonne	Primaarinen		
Tulkinta	Epävarma.				
Ajoitus	1877 tai vanhempi				
Ajoitusperuste	Löydöt <input type="checkbox"/>	Stratigrafia <input checked="" type="checkbox"/>	Ajoitusnäyte <input type="checkbox"/>	Kirjalliset lähteet <input type="checkbox"/>	Kartografiset lähteet <input type="checkbox"/>

STRATIGRAFIA

Alla					
Päällä	M6000				
Leikkaa yksiköitä					
On yksiköiden leikkaama	L6191	On kerrostunut vasten yksiköitä			
Täyttää leikkauksen		Yksikköä vasten on kerrostunut			
On yksikön täyttämä		On samanaikainen kuin yksiköt			
On sama kuin		Yhdistetty yksikköön		Yksikköön on yhdistetty	
Kartat	35,36,46,47				

LÖYDÖT

Talteen otettuja löytöjä	<input type="checkbox"/>	Poistettuja löytöjä	<input checked="" type="checkbox"/>	Ei löytöjä	<input type="checkbox"/>
Löytöaineiston kuvaus	Yksiköstä löytyi vain katkennut oven hela.				

LIITE 2, Yksikköliite

YKSIKKÖ

6193	Maakerros	Alue	6	Ryhmä	Alaryhmä
Nimi	Tumma multainen siltti				
Sijainti	Torikadun pohjoisosa				
Kuvaus	Tumma multainen siltti, jossa puuhituja ja hiiltä. Kerroksen säilyneen osan laajuus 1,1 m x 1,8 m, paksuus 15-30 cm.				
Kaivaustapa	Lapion ja lastan yhdistelmä	Luonne	Primaarinen/sekundaarinen		
Tulkinta	Mahdollisesti kylän palon aikainen maanpinta.				
Ajoitus	1877 tai vanhempi				
Ajoitusperuste	Löydöt <input type="checkbox"/>	Stratigrafia <input checked="" type="checkbox"/>	Ajoitusnäyte <input type="checkbox"/>	Kirjalliset lähteet <input type="checkbox"/>	Kartografiset lähteet <input type="checkbox"/>

STRATIGRAFIA

Alla	M6057		
Päällä	M6000		
Leikkaa yksiköitä			
On yksiköiden leikkaama	L6138, L6202	On kerrostunut vasten yksiköitä	
Täyttää leikkauksen		Yksikköä vasten on kerrostunut	
On yksikön täyttämä		On samanaikainen kuin yksiköt	
On sama kuin		Yhdistetty yksikköön	Yksikköön on yhdistetty
Kartat	35		

LÖYDÖT

Talteen otettuja löytöjä	<input type="checkbox"/>	Poistettuja löytöjä	<input type="checkbox"/>	Ei löytöjä	<input type="checkbox"/>
Löytöaineiston kuvaus					

LIITE 2, Yksikköliite

YKSIKKÖ

6194

Leikkaus

Alue 6

Ryhmä

Alaryhmä

Nimi Sama kuin L6138
Sijainti Torikadun länsiosa
Kuvaus Yhdistetty L6138:aan.

Kaivaustapa

Luonne

Tulkinta Yhdistetty L6138:aan.

Ajoitus

Ajoitusperuste Löydöt Stratigrafia Ajoitusnäyte Kirjalliset lähteet Kartografiset lähteet

STRATIGRAFIA

Alla

Päällä

Leikkaa yksiköitä

On yksiköiden leikkaama

On kerrostunut vasten yksiköitä

Täyttää leikkauksen

Yksikköä vasten on kerrostunut

On yksikön täyttämä

On samanaikainen kuin yksiköt

On sama kuin L6138

Yhdistetty yksikköön L6138

Yksikköön on yhdistetty

Kartat

LÖYDÖT

Talteen otettuja löytöjä

Poistettuja löytöjä

Ei löytöjä

Löytöaineiston kuvaus

LIITE 2, Yksikköliite

YKSIKKÖ

6195

Leikkaus

Alue 6

Ryhmä

Alaryhmä

Nimi Yhdistetty L6202:een

Sijainti Torikadun länsiosa

Kuvaus Yhdistetty L6202:een

Kaivaustapa

Luonne

Tulkinta Yhdistetty L6202:een

Ajoitus

Ajoitusperuste Löydöt Stratigrafia Ajoitusnäyte Kirjalliset lähteet Kartografiset lähteet

STRATIGRAFIA

Alla

Päällä

Leikkaa yksiköitä

On yksiköiden leikkaama

On kerrostunut vasten yksiköitä

Täyttää leikkauksen

Yksikköä vasten on kerrostunut

On yksikön täyttämä

On samanaikainen kuin yksiköt

On sama kuin L6202

Yhdistetty yksikköön L6202

Yksikköön on yhdistetty

Kartat

LÖYDÖT

Talteen otettuja löytöjä

Poistettuja löytöjä

Ei löytöjä

Löytöaineiston kuvaus

LIITE 2, Yksikköliite

YKSIKKÖ

6196

Maakerros

Alue 6

Ryhmä

Alaryhmä

Nimi Pieni hiilen värjäämä alue

Sijainti Torikadun keskiosa

Kuvaus Modernien leikkausten ympäröimä pieni alue hiilen värjäämää hiekaista silttiä. Säilyneen alueen laajuus 0,8 m x 0,8 m, paksuus 39 cm.

Kaivaustapa Lapion ja lastan yhdistelmä

Luonne Primaarinen

Tulkinta Epävarma. Mahdollisesti kylä palon värjäämää maata.

Ajoitus 1877 tai vanhempi

Ajoitusperuste Löydöt Stratigrafia Ajoitusnäyte Kirjalliset lähteet Kartografiset lähteet

STRATIGRAFIA

Alla M6028

Päällä M6000

Leikkaa yksiköitä

On yksiköiden leikkaama

On kerrostunut vasten yksiköitä

Täyttää leikkauksen

Yksikköä vasten on kerrostunut

On yksikön täyttämä

On samanaikainen kuin yksiköt

On sama kuin

Yhdistetty yksikköön

Yksikköön on yhdistetty

Kartat

LÖYDÖT

Talteen otettuja löytöjä

Poistettuja löytöjä

Ei löytöjä

Löytöaineiston kuvaus

LIITE 2, Yksikköliite

YKSIKKÖ

6197

Maakerros

Alue 6

Ryhmä

Alaryhmä

Nimi Yhdistetty M6052:een

Sijainti Torikadun keskiosa

Kuvaus Yhdistetty M6052:een

Kaivaustapa Lapion ja lastan yhdistelmä

Luonne

Tulkinta Yhdistetty M6139:ään

Ajoitus

Ajoitusperuste Löydöt Stratigrafia Ajoitusnäyte Kirjalliset lähteet Kartografiset lähteet

STRATIGRAFIA

Alla

Päällä

Leikkaa yksiköitä

On yksiköiden leikkaama

On kerrostunut vasten yksiköitä

Täyttää leikkauksen

Yksikköä vasten on kerrostunut

On yksikön täyttämä

On samanaikainen kuin yksiköt

On sama kuin M6139

Yhdistetty yksikköön M6139

Yksikköön on yhdistetty

Kartat

LÖYDÖT

Talteen otettuja löytöjä

Poistettuja löytöjä

Ei löytöjä

Löytöaineiston kuvaus

LIITE 2, Yksikköliite

YKSIKKÖ

6198

Leikkaus

Alue 6

Ryhmä

Alaryhmä

Nimi Yhdistetty L6137:ään

Sijainti Torikadun keskiosa

Kuvaus Yhdistetty L6137:ään

Kaivaustapa

Luonne

Tulkinta Yhdistetty L6137:ään

Ajoitus

Ajoitusperuste Löydöt Stratigrafia Ajoitusnäyte Kirjalliset lähteet Kartografiset lähteet

STRATIGRAFIA

Alla

Päällä

Leikkaa yksiköitä

On yksiköiden leikkaama

On kerrostunut vasten yksiköitä

Täyttää leikkauksen

Yksikköä vasten on kerrostunut

On yksikön täyttämä

On samanaikainen kuin yksiköt

On sama kuin L6137

Yhdistetty yksikköön L6137

Yksikköön on yhdistetty

Kartat

LÖYDÖT

Talteen otettuja löytöjä

Poistettuja löytöjä

Ei löytöjä

Löytöaineiston kuvaus

LIITE 2, Yksikköliite

YKSIKKÖ

6199	Leikkaus	Alue	6	Ryhmä	Alaryhmä
Nimi	Rahakuoppa				
Sijainti	Torikadun keskiosa, Kauppahallin edusta				
Kuvaus	Pyörä tasapohjainen leikkaus, jossa paljon 1900-luvun lopun kolikoita, markkoja ja pennejä. Leikkauksen halkaisija noin 15 cm, syvyys max 10 cm.				
Kaivaustapa	Lasta	Luonne	Primaarinen		
Tulkinta	Rahakätkö				
Ajoitus	1990 tai nuorempi				
Ajoitusperuste	Löydöt <input type="checkbox"/>	Stratigrafia <input checked="" type="checkbox"/>	Ajoitusnäyte <input type="checkbox"/>	Kirjalliset lähteet <input type="checkbox"/>	Kartografiset lähteet <input type="checkbox"/>

STRATIGRAFIA

Alla	M6000		
Päällä	M6200		
Leikkaa yksiköitä	M6000		
On yksiköiden leikkaama		On kerrostunut vasten yksiköitä	
Täyttää leikkauksen		Yksikköä vasten on kerrostunut	
On yksikön täyttämä	M6200	On samanaikainen kuin yksiköt	
On sama kuin		Yhdistetty yksikköön	Yksikköön on yhdistetty
Kartat	21		

LÖYDÖT

Talteen otettuja löytöjä	<input type="checkbox"/>	Poistettuja löytöjä	<input type="checkbox"/>	Ei löytöjä	<input type="checkbox"/>
Löytöaineiston kuvaus					

LIITE 2, Yksikköliite

YKSIKKÖ

6200

Maakerros

Alue 6

Ryhmä

Alaryhmä

Nimi Rahakuopan täyttömaa

Sijainti Torikadun keskiosa, Kauppahallin edusta

Kuvaus Sekoituttunut hiekkainen siltti, jossa runsaasti 1900-luvun lopun markkoja ja pennejä. Mitat leikkauksen L6199 mukaan. Nuorimmat rahat vuodelta 1990.

Kaivaustapa Lasta Luonne Sekundaarinen

Tulkinta Rahakätkö

Ajoitus 1990 tai nuorempi

Ajoitusperuste Löydöt Stratigrafia Ajoitusnäyte Kirjalliset lähteet Kartografiset lähteet

STRATIGRAFIA

Alla L6199

Päällä M6000

Leikkaa yksiköitä

On yksiköiden leikkaama On kerrostunut vasten yksiköitä

Täyttää leikkauksen L6199 Yksikköä vasten on kerrostunut

On yksikön täyttämä On samanaikainen kuin yksiköt

On sama kuin Yhdistetty yksikköön Yksikköön on yhdistetty

Kartat 21

LÖYDÖT

Talteen otettuja löytöjä Poistettuja löytöjä Ei löytöjä

Löytöaineiston kuvaus Modernista leikkauksesta löytyi rahakätkö, jonka nuorimmat rahat ajoittuivat vuoteen 1990 ja vanhimmat rahat olivat vuodelta 1963. Kaikki rahat olivat kolikoita, näistä suurin osa oli 1 ja 5 mk:n rahoja. Kahdessa kolikossa oli kiinni paperia ja liimaa, jotka saattoivat olla peräisin rahapötköistä. Rahojen yhteisarvo oli 234, 50 mk. Rahat otettiin käyttökokoelmaan.

LIITE 2, Yksikköliite

YKSIKKÖ

6201	Rakenne	Alue	6	Ryhmä	Alaryhmä
Nimi	Betonieristeinen sähkökaapeli				
Sijainti	Torikadun keskiosa				
Kuvaus	Betonieristeinen sähkökaapeli leikkauksessa L6137, mitat leikkauksen mukaan.				
Kaivaustapa	Kaikkien yhdistelmä	Luonne	Primaarinen		
Tulkinta	Betonieristeinen sähkökaapeli				
Ajoitus	1900-luku				
Ajoitusperuste	Löydöt <input type="checkbox"/>	Stratigrafia <input checked="" type="checkbox"/>	Ajoitusnäyte <input type="checkbox"/>	Kirjalliset lähteet <input type="checkbox"/>	Kartografiset lähteet <input type="checkbox"/>

STRATIGRAFIA

Alla	L6137		
Päällä	M6000		
Leikkaa yksiköitä			
On yksiköiden leikkaama		On kerrostunut vasten yksiköitä	
Täyttää leikkauksen	L6137	Yksikköä vasten on kerrostunut	
On yksikön täyttämä		On samanaikainen kuin yksiköt	
On sama kuin		Yhdistetty yksikköön	Yksikköön on yhdistetty
Kartat	12		

LÖYDÖT

Talteen otettuja löytöjä	<input type="checkbox"/>	Poistettuja löytöjä	<input type="checkbox"/>	Ei löytöjä	<input type="checkbox"/>
Löytöaineiston kuvaus					

LIITE 2, Yksikköliite

YKSIKKÖ

6202	Leikkaus	Alue	6	Ryhmä	Alaryhmä
Nimi	20 kV sähköjohdon leikkaus				
Sijainti	Torikadun länsiosa				
Kuvaus	Noin 0,7 m leveä sähköjohtokaivanto, joka kulkee Torikadun länsireunassa, koko kadun pituudelta. Leikkasi useita yksiköitä, mutta ei leikkaus ei ulottunut esim. kellarin 6A1 rakenteisiin.				
Kaivaustapa	Kaikkien yhdistelmä	Luonne	Primaarinen		
Tulkinta	Sähköjohdon asennuskaivanto				
Ajoitus	1900-luvun loppu				
Ajoitusperuste	Löydöt <input type="checkbox"/>	Stratigrafia <input checked="" type="checkbox"/>	Ajoitusnäyte <input type="checkbox"/>	Kirjalliset lähteet <input type="checkbox"/>	Kartografiset lähteet <input type="checkbox"/>

STRATIGRAFIA

Alla				
Päällä	M6000			
Leikkaa yksiköitä	M6145, M6146, M6193			
On yksiköiden leikkaama	On kerrostunut vasten yksiköitä			
Täyttää leikkauksen	Yksikköä vasten on kerrostunut			
On yksikön täyttämä	M6000	On samanaikainen kuin yksiköt		
On sama kuin	L6195	Yhdistetty yksikköön	Yksikköön on yhdistetty	L6195
Kartat	12,13,14,15,16,17,18,19,20,29,30,31,32,33,34,35,36			

LÖYDÖT

Talteen otettuja löytöjä	<input type="checkbox"/>	Poistettuja löytöjä	<input type="checkbox"/>	Ei löytöjä	<input type="checkbox"/>
Löytöaineiston kuvaus					

LIITE 2, Yksikköliite

YKSIKKÖ

6203

Leikkaus

Alue 6

Ryhmä

Alaryhmä

Nimi Laaja putkikaivanto

Sijainti Torikadun pohjoisosa

Kuvaus Laaja 3,7 m leveä ja yli 2 m syvä moderni putkikaivanto, joka leikkasi useita yksiköitä Torikadun pohjoispäässä. Kaivanto alitti myös Suomen pankin väestönsuojatunneli. Tämän vuoksi kaivanto oli erittäin syvä.

Kaivaustapa Konekaivu Luonne Primaarinen

Tulkinta Moderni putkikaivanto.

Ajoitus 2003 tai osin vanhempi

Ajoitusperuste Löydöt Stratigrafia Ajoitusnäyte Kirjalliset lähteet Kartografiset lähteet

STRATIGRAFIA

Alla M6001, M6028

Päällä M6000

Leikkaa yksiköitä M6001, M6028, M6152, L6153, M6154, M6155, M6156, R6157, M6161, M6162, R6163, M6164, M6165, M6167, M6169, M6186,

On yksiköiden leikkaama On kerrostunut vasten yksiköitä

Täyttää leikkauksen Yksikköä vasten on kerrostunut

On yksikön täyttämä M6000 On samanaikainen kuin yksiköt

On sama kuin Yhdistetty yksikköön Yksikköön on yhdistetty

Kartat 29,30,31,32,33,34,35,36,37,38,39,40,41,42,43,44,45,46

LÖYDÖT

Talteen otettuja löytöjä Poistettuja löytöjä Ei löytöjä

Löytöaineiston kuvaus

LIITE 2, Yksikköliite

YKSIKKÖ

6204

Maakerros

Alue 6

Ryhmä

Alaryhmä

Nimi Värjäätynyt siltti leikkauksessa L6183

Sijainti Torikadun pohjoisosa

Kuvaus Hieman tummaksi värjäätynyt siltti leikkauksessa L6183. Mitat leikkauksen mukaan.

Kaivaustapa Lapion ja lastan yhdistelmä **Luonne** Sekundaarinen

Tulkinta Epävarma.

Ajoitus Vanhempi kuin 1877

Ajoitusperuste Löydöt Stratigrafia Ajoitusnäyte Kirjalliset lähteet Kartografiset lähteet

STRATIGRAFIA

Alla L6183

Päällä M6000

Leikkaa yksiköitä

On yksiköiden leikkaama **On kerrostunut vasten yksiköitä**

Täyttää leikkauksen L6183 **Yksikköä vasten on kerrostunut**

On yksikön täyttämä **On samanaikainen kuin yksiköt**

On sama kuin **Yhdistetty yksikköön** **Yksikköön on yhdistetty**

Kartat 30

LÖYDÖT

Talteen otettuja löytöjä Poistettuja löytöjä Ei löytöjä

Löytöaineiston kuvaus

LIITE 2, Yksikköliite

YKSIKKÖ

6205

Maakerros

Alue 6

Ryhmä

Alaryhmä

Nimi Värjäätynyt siltti leikkauksessa L6184

Sijainti Torikadun pohjoisosa

Kuvaus Hieman tummaksi värjäätynyt siltti leikkauksessa L6184. Mitat leikkauksen mukaan.

Kaivaustapa Lapion ja lastan yhdistelmä **Luonne** Sekundaarinen

Tulkinta Epävarma.

Ajoitus Vanhempi kuin 1877

Ajoitusperuste Löydöt Stratigrafia Ajoitusnäyte Kirjalliset lähteet Kartografiset lähteet

STRATIGRAFIA

Alla L6184

Päällä M6000, M6180

Leikkaa yksiköitä

On yksiköiden leikkaama **On kerrostunut vasten yksiköitä**

Täyttää leikkauksen L6184 **Yksikköä vasten on kerrostunut**

On yksikön täyttämä **On samanaikainen kuin yksiköt**

On sama kuin **Yhdistetty yksikköön** **Yksikköön on yhdistetty**

Kartat 32

LÖYDÖT

Talteen otettuja löytöjä Poistettuja löytöjä Ei löytöjä

Löytöaineiston kuvaus

Työnumero	Materiaali	Laatu	Laji	Kuvaus	Määrä	Astiamäärä	Paino, g	Mitat	Yksikkö	Ryhmä	Tarkempi konteksti	Ajoitus	Lisätiedot
KE6004:7253	Keramiikka	Astian pala	Piiposliini	Neljä palaa vaaleaa astiaa, ainakin kaksi palaa lautasesta ja toiset mahd. tarjoiluastiasta.	4	2	44,3	maks. 45x40 mm	6004	6A5		1800-l. loppupuoli	Sekoittunut yksikkö, jonka löydöt 1800-l. lopulta 1900-l.
KE6004:7254	Keramiikka	Astian pala	Piiposliini	Kaksi palaa tod.näk. Asiatic Pheasant -keramiikkalautasista. Toinen reunapala ja toinen pohjapala. Lautasissa tyyppillinen aaltoileva reuna.	2	1	48,7	maks. 55 x 50 mm	6004	6A5		1875 jälkeen	Tunnistettu leimoista Asiatic Pheasant -keramiikan valmistaja John Tams, joka alkoi keramiikan valmistuksen omissa nimissään v. 1875. Näissä kappaleissa ei leimoja, mutta kuvat vastaavat lemattuja astioita.
KE6004:7255	Keramiikka	Astian pala	Piiposliini	Palaneita piiposliinastioiden kappaleita. Mukana kuusi reunapalaa, neljä pohjapalaa ja viisi kylkipalaa. Kaikki palaset palaneet tumman siniharmaiksi. Reunapalojen muoto ja palamisen väri viittaavat Asiatic Pheasant -keramiikkaan. Paloja ainakin kolmesta eri astiasta, joista yksi on tarjoiluastia ja yksi lautanen. Lautasissa tyyppillinen aaltoileva reuna.	15	3	191	maks. 70 x 60 mm	6004	6A5		1800-l. loppupuoli	
KE6004:7276	Keramiikka	Kaakeli	Punasavi	Paloja levykaakeleista. Pinnassa vihertävä väri lasitteen alla.	8	1	245	maks. 65 x 40 mm	6004	6A5		1800-l. loppupuoli	
KE6004:7277	Keramiikka	Kaakeli	Valkosavi	Levykaakelin pintalevyn pala. Lasitteen alla kellertävä väri.	1	1	53	maks. 95 x 43 mm	6004	6A5		1800-l. loppupuoli	
KE6004:7278	Keramiikka	Kaakeli	Punasavi	Levykaakelin taustalistojen osia. Yhdessä palassa ollut lasite sulanut ja palanut tumman violetinharmaaksi.	3	1	106	maks. 100 x 40 x 25 mm	6004	6A5		1800-l. loppupuoli	
LA6004:7309	Lasi	Sulanut lasi		Sulanutta lasia.	5		62	maks. 60 x 40 mm	6004	6A5		1800-l. loppupuoli	
LA6004:7310	Lasi	Esineen katkelma		Pala vihreää pullolasia.	1		6	maks. 35 x 20 mm	6004	6A5		1800-l. loppupuoli	
PI6004:7332	Piiput	Liitupiippu		Pala liitupiipun vartta, katkennut molemmista päistä. Varren halkaisija 5,5 mm, ilmakanan halk. 2,5 mm. Ei koristeita, varsi koko matkalta tasaleveä.	1	1	2	41 x 5,5 mm	6004	6A5		1800-luku	
KE6004:7333	Keramiikka	Esineen katkelma	Posliini	Hajonnut posliininuken pää. Pää tarkoitettu ommeltavaksi kangasvartaloon. Säilynyt osa niskaa ja olkaa. Niskapuolella numero 14 (mahdollinen mallinumero).	1	1	15	59 x 59 mm	6004	6A5		1800-luku	
KE6006:7256	Keramiikka	Astian pala	Piiposliini	Paloja tod.näk. Asiatic Pheasant -keramiikkaa. Palat ainakin viidestä eri astiasta, joista kolme tarjoiluastiota ja kaksi lautasta. Lautaset olleet pinossa ja sulaneet palossa kiinni toisiinsa. Lautasissa tyyppillinen aaltoileva reuna.	10	5	168,7	maks. 87 x 68 mm	6006	6A1		1800-l. loppupuoli	
KE6006:7257	Keramiikka	Astian pala	Piiposliini	Paloja piiposliinastiosta, ainakin yhdestä lautasesta ja tarjoiluastiasta. Piirteetöntä ja kuviotonta valkoiseksi lasitettua piiposliinia. Mukana kaksi reunapalaa ja neljä pohjapalaa.	30	2	240,9	maks. 110 x 40 mm	6006	6A1		1800-l. loppupuoli	

Työnumero	Materiaali	Laatu	Laji	Kuvaus	Määrä	Astiamäärä	Paino, g	Mitat	Yksikkö	Ryhmä	Tarkempi konteksti	Ajoitus	Lisätiedot
KE6006:7258	Keramiikka	Astian pala	Piiposliini	Sinikuvioisia Woodland -kahiastiastoon kuuluvia astianpaloja. Kuviona maalaismaisema lehmiseen, reunoja kiertää viinirypälekuvio. Paloja ainakin kahdesta eri kahvikupista ja kuudesta aluslautasesta. Lautasissa pohjaleimat: pyöreä soljellinen vyö, jonka sisällä teksti WOODLAND ja yläpuolella F & Co.	30	6	244,2	maks. 86 x 55 mm	6006	6A1		1800-l. loppupuoli	Yksikkö liittyy palon 1877 jälkeiseen tasoitukseen ja palaneen kellarin täyttöön.
KE6006:7259	Keramiikka	Astian pala	Piiposliini	Kappaleita John Tamsin valmistamasta Asiatic Pheasant -keramiikasta. Paloja ainakin ovaalista tarjoiluastiasta ja lautasesta. Keramiikassa hentoa sinistä kukkakuviota ja astioissa tyyppillinen aaltoileva reuna. Osa paloista palanut tumman siniharmaiksi. Kahdessa eri palassa pohjaleima, jossa teksti Asiatic Pheasant sekä nimikirjain T.	11	2	220,3	maks. 120 x 60 mm	6006	6A1			Tams aloitti toiminnan omalla nimellään 1875 ja keramiikka on tuhounut palossa 1877.
KE6006:7260	Keramiikka	Astian pala	Punasavi	Kaksi palaa punasavikeramiikkaa, jotka ovat mahdollisesti peräisin samasta astiasta. Toinen kaarevanpyöreä sisäpuolelta lasitettu kylkipala, toinen kahva, jonka yläosassa vaalea väri lasitteen alla.	2	1	45,2	maks. 70 x 45 mm	6006	6A1		1800-l. loppupuoli	
KE6006:7261	Keramiikka	Astian pala	Posliini	Kaksi posliinastian reunapalaa, toinen kahvikupista ja toinen aluslautasesta. Kupissa ulkopuolella hento käsinmaalattu kultakoristelu, aluslautasessa ei koristeita.	2	2	7,4	maks. 35 x 30 mm	6006	6A1		1800-l. loppupuoli	
KE6006:7262	Keramiikka	Astian pala	Piiposliini	Piirteettömiä valkoisia ruokalautasen reunapaloja.	33	2	353,4	maks. 65 x 60 mm	6006	6A1		1800-l. loppupuoli	
KE6006:7263	Keramiikka	Astian pala	Piiposliini	Paloja ainakin kahdesta eri tarjoiluastiasta sekä korva luultavasti kahvikupista. Astiat palaneet pinnalta tumman siniharmaiksi, alkuperäinen väri valkoinen. Mukana pohja- ja reunapaloja.	10	3	215,7	maks. 60 x 60 mm	6006	6A1		1800-l. loppupuoli	
KE6006:7264	Keramiikka	Astian pala	Piiposliini	Paloja ruokalautasista, alkuperäinen väri luultavasti valkoinen, mutta palaneet pinnalta tumman siniharmaiksi. Mukana reuna- ja pohjapaloja.	15	2	176,5	maks. 75 x 55 mm	6006	6A1		1800-l. loppupuoli	
KE6006:7265	Keramiikka	Astian pala	Punasavi	Paloja harmahtavista punasaviastiosta. Yksi ollut luultavasti kukkaruukku. Mukana kylki-, reuna- ja pohjapaloja. Astiat olleet lasittamattomia, muutamassa kylkipalassa dreijaamalla tehtyä kohokuviointia.	24	3	309,5	maks. 75 x 60 mm	6006	6A1		1800-l. loppupuoli	
KE6006:7266	Keramiikka	Astian pala	Piiposliini	Pohjapaloja ruokalautasista. Piirteetöntä ja koristeetonta valkeaa piiposliinia, astioissa ei pohjaleimoja.	18	4	446,7	maks. 115 x 75 mm	6006	6A1		1800-l. loppupuoli	
KE6038:7275	Keramiikka	Astian pala	Piiposliini	Kolme palaa kahviastiastosta. Aluslautasessa ruskea siirtokuva (maisema), lisäksi kuvion kupin korva.	3	3	12	maks. 60 x 50 mm	6006	6A1		1800-l. loppupuoli	
KE6006:7279	Keramiikka	Kaakeli	Punasavi	Levykaakeleiden taustalistoja. Pinnalla ollut lasite sulanut ja palanut tumman violetinharmaaksi. Joissain listanosissa lisäksi valkoista väriä.	15	1	600	maks. 80 x 40 x 25 mm	6006	6A1		1800-l. loppupuoli	
KE6006:7280	Keramiikka	Kaakeli	Valkosavi	Levykaakeleiden taustalistoja ja pintalevyn kappaleita. Mukana U-muotoinen taustalistan kappale. Levyn pinnassa ollut lasite palanut tummanharmaaksi.	4	1	183	maks. 90 x 80 x 40 mm	6006	6A1		1800-l. loppupuoli	

Työnumero	Materiaali	Laatu	Laji	Kuvaus	Määrä	Astiamäärä	Paino, g	Mitat	Yksikkö	Ryhmä	Tarkempi konteksti	Ajoitus	Lisätiedot
KE6006:7281	Keramiikka	Kaakeli	Punasavi	Palaneita levykaakelin pintalevyn palasia. Pinnassa lasitteen alla vihertävä lieteväri.	11	1	129	maks. 65 x 45 mm	6006	6A1		1800-l. loppupuoli	
KE6006:7282	Keramiikka	Kaakeli	Punasavi	Levykaakelin taustalistoja, osassa kiinni pintalevyn kappaleita. Lasite sulanut ja palanut tumman violetinharmaaksi.	9	1	360	maks. 90 x 35 x 25 mm	6006	6A1		1800-l. loppupuoli	
KE6006:7283	Keramiikka	Kaakeli	Punasavi	Levykaakelin taustalistojen kappaleita.	6	1	412	maks. 210 x 35 x 25 mm	6006	6A1		1800-l. loppupuoli	
KE6006:7284	Keramiikka	Kaakeli	Punasavi	Kuonaantuneita, vääntyneitä ja sulaneita levykaakelin paloja.	8	1	544	maks. 130 x 60 x 40 mm	6006	6A1		1800-l. loppupuoli	
KE6006:7285	Keramiikka	Kaakeli	Punasavi	Levykaakelin pintalevyjä, yhdessä mukana myös taustalistaa. Pinnassa vihertävä lasite. Yhdestä palasta lasite puuttu, levyn pinnassa vain valkea lieteväri.	5	1	202	maks. 55 x 45 mm	6006	6A1		1800-l. loppupuoli	
KE6006:7286	Keramiikka	Kaakeli	Punasavi	Palaneita ja vääntyneitä levykaakelin pintalevyjä. Pinnassa ollut vihertävä lasite.	6	1	414	maks. 120 x 85 mm	6006	6A1		1800-l. loppupuoli	
KE6006:7287	Keramiikka			Levykaakelin paloja, mukana sekä pintelevyn että taustalistan kappaleita. Pinnassa valkoinen lasitus.	24	1	443	maks. 70 x 40 x 22 mm	6006	6A1		1800-l. loppupuoli	
KE6006:7288	Keramiikka	Kaakeli	Punasavi	Profiloituja kaakeliuunin koristelistoja, kiinni välilevyssä. Pinnassa vaaleankellertävä lasite.	3	1	202	maks 90 x 70 x 30 mm	6006	6A1		1800-l. loppupuoli	
KE6006:7289	Keramiikka	Kaakeli	Punasavi	Pala levykaakelin pintalevyä. Pinnassa lieteväri ja vaaleankellertävä lasite.	1	1	30	maks. 60 x 30 x 20 mm	6006	6A1		1800-l. loppupuoli	
KE6038:7292	Keramiikka	Kaakeli	Punasavi	Levykaakelin taustalistoja.	3	1	162	maks. 80 x 60 x 28 mm	6006	6A1		1800-l. loppupuoli	
KE6006:7294	Keramiikka	Esine	Punasavi	Tiili, jossa mahdollisesti pienen eläimen tassunjälki, lisäksi ruohonpainumia. Tiili hajonnut sekä pituus- että leveysuunnassa	1		1363	170 x 120 x 55 mm	6006	6A1		1800-l. loppupuoli	
ME6006:7295	Metalli	Naula/naulan katkelma	Rauta	Taottuja rautanauloja, osa vääntynyt.	19		244	20-100 mm	6006	6A1		1800-l. loppupuoli	
ME6038:7305	Metalli	Naula/naulan katkelma	Rauta	Taottuja nauloja.	4		100	45-85 mm	6006	6A1		1800-l. loppupuoli	
ME6038:7306	Metalli	Esine/esineen katkelma	Rauta	Tunnistamaton litteä ja pitkänomainen esineen katkelma.	1		99	110 x 30	6006	6A1			
LA6006:7311	Lasi	Esineen katkelma		Vihreän pullolasin paloja, joukossa erikokoisia pohjapaloja. Yhdessä pohjapalassa leima: rengaskuvio halk. 8 mm.	29	3	344	maks. 70 x 50 mm	6006	6A1		1800-l. loppupuoli	
LA6006:7312	Lasi	Esineen katkelma		Kaksi pullonkaulaa ja yksi pullonsuu vihreää ja ruskeaa lasia.	3	3	158	maks. 120 x 75 mm	6006	6A1		1800-l. loppupuoli	
LA6006:7314	Lasi	Sulanut lasi		Palanutta ja sulanutta alun perin vihreää pullolasia, nyt osittain muuttunut turkoosinsiniseksi.	19		220	maks. 70 x 50 mm	6006	6A1		1800-l. loppupuoli	
LA6006:7315	Lasi	Tasolasi		Sulanutta ja sulamatonta kirkasta tasolasia.	5		28	maks. 90 x 55 mm	6006	6A1		1800-l. loppupuoli	
LA6006:7316	Lasi	Sulanut lasi		Eriasteisesti sulanutta kirkasta ja vihertävää läpinäkyvää lasia.	51		654	maks. 75 x 70 mm	6006	6A1		1800-l. loppupuoli	
LA6006:7323	Lasi	Esineen katkelma		Kaksi lasiesineen katkelmaa kirkasta läpinäkyvää lasia. A) puristelasinen juomalasi, josta jäljellä reuna ja kylkeä, kyljessä koristeena ovaalinmuotoiset painanteet ja b) apteekkipullon suun kappale.	2	2	20	maks. 60 x 50 mm	6006	6A1			
LA6038:7325	Lasi	Esineen katkelma		Vihreän ja ruskean pullolasin paloja ainakin kahdesta eri pullostasta, mukana suu- ja pohjapala.	23	2	72	maks. 80 x 50 mm	6006	6A1		1800-l. loppupuoli	
KI6006:7334	Kivi	Iskos	Pii	Pieni kappale lohottua piitä.	1	1	3	26 x 11 mm	6006	6A1		1800-luku	

Työnumero	Materiaali	Laatu	Laji	Kuvaus	Määrä	Astiamäärä	Paino, g	Mitat	Yksikkö	Ryhmä	Tarkempi konteksti	Ajoitus	Lisätiedot
PI6006:7335	Piiput	Posliinipiippu		Murtunut kopan pala. Maalattu kukkakoriste.	1	1	2	30 x 17 mm	6006	6A1		1800-luvun loppupuoli	
PI6006:7336	Piiput	Liitupiippu		Erillinen kokonainen liitupiipun koppa ja katkennut varrenpala, osat eivät kuulu yhteen. Kopan yläreunassa kaksi kohovyötä, joiden välissä hentoa pistekuviota (neljä pistettä yhdessä). Ryhmässä). Kopan saumassa molemmin puolin koristeellinen harjanne. Kopan muoto pysty. Ei varsinaista kantaa, vaan pieni pyöreä nysty. Kopan korkeus 47 mm ja ja halkaisija 24 mm. Varren halk. 9 mm ja savukanavan halk. 2,5 mm. Erilisen varrenpalan pituus 41 mm, varren halk. 10 mm ja savukanavan halk. 3,5 mm. Varren toista päätä nyrhitty "suuhun sopivaksi" ilmeisesti katkeamisen jälkeen.	2		23	maks. 47 x 24 mm	6006	6A1			
MU6006:7337	Muu materiaali	Esine		Kaksireikäinen nappi mahdollisesti vulkaniittia tms.	1		0,1	halk. 15 mm	6006	6A1		1800-luku	
PU6006:7370	Puu	Esine		Pienehkö sorvattu puutappi, jossa pyöreänlitteä nuppi. Varsi kapenee kohti nuppia. Varren halk. 9-13 mm, nupin halk. 15 mm.	1		3	54 x 15 mm	6006	6A1		1800-luku	
NA6006:7371	Nahka	Esineen katkelma		Yhteen kuuluvat kappaleet varsikengän nauhoituslistasta. Listassa ollut reijitys ja luultavasti sirkat, joista painaumajäljet. Reikien väli 13 mm, kappaleessa 9 reikää. Nahankappaleet ommeltu kiinni kapein ylluottelupistoin reunan ympäri, lanka hävinnyt.	2		7	140 x 25 mm	6006	6A1			
KU6006:7376	Kuitu	Tekstiili	Toimikas	Erittäin pahoin hajonnut liivin etumus. Päälliskangas paksua yksinkertaista villatoimikasta, mukana ohuempi pala ilmeisesti alavarana käytettyä puolivillapalttinaa. Säilynyt alaketukulma, jossa ollut käsinommeltu napinläpi sekä edun pääntien kulma. Liivi ommeltu muuten koneella ja etukantissa ollut 1 mm:n tikkaus.	6		14	maks. 100 x 80 mm	6006	6A1		1800-l. loppupuoli	
KE6013:7268	Keramiikka	Astian pala	Punasavi	Kaksi palaa boluskoristeista punasavikeramiikkaa. Lasitus sisäpuolella. Reunapalassa leveä paksunnos ja sisäpuolella kaksi vaaleaa koristeraitaa.	2	1	48	maks. 90 x 30 mm	6013	6A1		1800-l. loppupuoli	
KE6013:7269	Keramiikka	Astian pala	Piiposliini	Sekalainen valikoima piiposliastioiden kappaleita. Mukana paloja ainakin kahdesta ruokalautasesta ja kahdesta kahvikupista (toisessa sisäpuolella sininen koristekuviot). Lisäksi irrallinen astian reunus luultavasti kulhosta tai tarjoiluastiasta.	15	5	91	maks. 68 x 50 mm	6013	6A1		1800-l. loppupuoli	
ME6013:7296	Metalli	Naula/naulan katkelma	Rauta	Taottuja rautanauvoja.	6		79	45-140 mm	6013	6A1		1800-l. loppupuoli	
LA6013:7317	Lasi	Esineen katkelma		Paloja kahdesta eri pullosta, ruskeaa ja vihreää pullolasia, mukana suu- ja pohjapuolet. Toisen pullon pohjan halk. 80 mm.	13	2	322	maks. 80 x 60 mm	6013	6A1		1800-l. loppupuoli	
LA6013:7318	Lasi	Sulanut lasi		Paloja kirkasta sulanutta lasia.	4		44	maks. 48 x 20 mm	6013	6A1		1800-l. loppupuoli	
PI6013:7338	Piiput	Posliinipiippu		Posliinipiipun katkennut varsi.	1	1	3	22 x 9 mm	6013	6A1		1800-luvun loppupuoli	

Työnumero	Materiaali	Laatu	Laji	Kuvaus	Määrä	Astiamäärä	Paino, g	Mitat	Yksikkö	Ryhmä	Tarkempi konteksti	Ajoitus	Lisätiedot
LA6006:7313	Lasi	Sulanut lasi		Paloja sulanutta kirkasta/vaaleanvihertävää paksua lasia. Kyseessä ilmeisesti olleet suurikokoiset pullo.	12		587	maks. 100 x 50 mm	6006	6A1		1800-l. loppupuoli	
PI6013:7339	Piiput	Posliinipiippu		Lohjennut posliinipiipun koppa. Kyljessä koristeena pronssimaalia.	1	1	10	maks. 39 x 22 mm	6013	6A1	R6016	1800-luvun loppupuoli	
KE6015:7270	Keramiikka	Astian pala	Piiposliini	Valikoima palaneita piiposliinastioiden kappaleita. Paloja ainakin kahdesta tarjoiluastiasta, kerma/kahvinekasta, kahvikupista ja ruokalautasesta, kaikki alun perin valkoisia. Kahvikupin reunassa kolme vihreää koristeraitaa. Paloissa reuna- ja pohjapaloja senä nekan nokkaosa.	21	5	316	maks. 85 x 40 mm	6015	6A1		1800-l. loppupuoli	
KE6015:7271	Keramiikka	Astian pala	Punasavi	Pahasti palaneita punasaviastioiden palasia. Paloja ainakin boluskoristeisesta kulhosta ja korkeasta pytystä.	10	3	319	maks. 90 x 60 mm	6015	6A1		1800-l. loppupuoli	
KE6039:7293	Keramiikka	Kaakeli	Punasavi	Levykaakelin paloja, osa palanut pahasti. Mukana sekä taustalistoja että pintalevyä.	6	1	159	maks. 60 x 55 x 28 mm	6015	6A1		1800-l. loppupuoli	
ME6015:7297	Metalli	Naula/naulan katkelma	Rauta	Taottuja nauloja.	10		96	25-100 mm	6015	6A1		1800-l. loppupuoli	
ME6015:7298	Metalli	Esine/esineen katkelma	Rauta	Saranatappi.	1		273	180 x 60 mm	6015	6A1		1800-l. loppupuoli	
ME6015:7299	Metalli	Naula/naulan katkelma	Rauta	Taottuja nauloja.	51		450	32-160 mm	6015	6A1		1800-l. loppupuoli	
ME6015:7300	Metalli	Esine/esineen katkelma	Rauta	Oven saranahela, jossa naulanreiät 70 mm:n välein. Katkennut.	1		550	190 x 50 mm	6015	6A1		1800-l. loppupuoli	
ME6039:7307	Metalli	Naula/naulan katkelma	Rauta	Taottuja nauloja, yksi kiinni puussa.	15		147	30-160 mm	6015	6A1		1800-l. loppupuoli	
LA6015:7319	Lasi	Esineen katkelma		Vihreä pullo kappaleiksi hajonneena, lisäksi kaksi irrallista lasipalaa samasta kontekstistä. Pohjan halk. 78 mm, kaulan korkeus n. 93 mm, "omatunto" n. 48 mm.	17	1	374	maks. 130 x 78 mm	6015	6A1	L6027 betonilattiaisen kellarin syvemässä "viemärikuopassa"	1800-l. loppupuoli	
LA6015:7320	Lasi	Esineen katkelma		Kaksi palaa kirkasta vaaleanvihreää lasia.	2	1	11	maks. 50 x 30 mm	6015	6A1		1800-l. loppupuoli	
LA6015:7321	Lasi	Sulanut lasi		Sulanutta alun perin vihreää pullolasia, muuttunut turkoosiksi.	12		118	maks. 60 x 40 mm	6015	6A1			
LA6015:7322	Lasi	Esineen katkelma		Juomalasin pohja kirkasta läpinäkyvää lasia. Hiotut viisteet, pohjassa ollut punttelinarpi hiottu pois. Lasin halkaisija 60 mm. Lasissa ollut 12 viistettä.	1	1	35	halk. 60 mm	6015	6A1		1800-l. loppupuoli	
LA6015:7324	Lasi	Esineen katkelma		Vihreän ja ruskean pullolasin kappaleita. Mukana kaksi suupalaa eri pulloista.	26	2	161	maks. 80 x 50 mm	6015	6A1		1800-l. loppupuoli	
LA6039:7327	Lasi	Esineen katkelma		Pullonsuu, jossa ollut korkki paikallaan. Korkki kutistunut pesussa.	1	1	33	55 x 25 mm	6015	6A1		1800-l. loppupuoli	
LA6039:7328	Lasi	Sulanut lasi		Pieniä sulaneen lasin paloja alun perin kirkasta lasia.	6		15	maks. 40 x 20 mm	6015	6A1		1800-l. loppupuoli	
LA6039:7329	Lasi	Esineen katkelma		Paloja ainakin kuudesta eri pullostta, vihreää ja ruskeaa pullolasia. Mukana pohja- ja suupaloja. Pohjien halk. 55-85 mm.	27	6	576	maks. 80 x 60 mm	6015	6A1		1800-l. loppupuoli	

Työnumero	Materiaali	Laatu	Laji	Kuvaus	Määrä	Astiamäärä	Paino, g	Mitat	Yksikkö	Ryhmä	Tarkempi konteksti	Ajoitus	Lisätiedot
ME6026:7301	Metalli	Esine/esineen katkelma	Rauta	Metallinen "viemärinkansi" betonilattaisen kellarin leikkauksen L6026 päällä. Pala metallilevyä, johon keskelle leikattu kapea aukko. Tehty ilmeisesti jätepellin palasta.	1		503	maks. 370 x 200 mm	6026	6A1		1800-l. loppupuoli	
KE6029:7272	Keramiikka	Astian pala	Piiposliini	Pieniä piiposliinastioiden kappaleita. Mukana paloja kolmesta koristekuviollisesta kahvikupista tai tassista, urakoristeisesta pystyseinäisestä astiasta (mahd. tuopista) ja soikeasta/pitkulaisesta tarjoiluastiasta.	9	5	35	maks. 50 x 25 mm	6029	6A1		1800-l. loppupuoli	
KE6029:7273	Keramiikka	Astian pala	Fajanssi	Fajanssilautasen paloja, mukana reunapaloja.	15	3	53	maks. 40 x 40 mm	6029	6A1		1800-l. loppupuoli	
KE6029:7274	Keramiikka	Astian pala	Punasavi	Pääosin boluskoristeista punasavikeramiikkaa. Paloissa keltainen raitakoristelu lasitteen alla, lasite astian sisäpinnassa. Mukana yksi lasittamaton astianpala eri astiasta.	16	2	135	maks. 60 x 35 mm	6029	6A1		1800-l. loppupuoli	
KE6029:7291	Keramiikka	Kaakeli	Valkosavi	Pala levykaakelia, pinnalla vaaleanvihertävä lasite.	1	1	11	maks. 35 x 25 x 25 mm	6029	6A1		1800-l. loppupuoli	
ME6029:7302	Metalli	Esine/esineen katkelma	Rauta	Suorakulmion muotoon metallitangosta taivutettu solki, jossa myös piikki.	1		24	60 x 50 mm	6029	6A1		1800-l. loppupuoli	
ME6029:7303	Metalli	Naula/naulan katkelma	Rauta	Taottuja nauloja.	3		63	50-120 mm	6029	6A1		1800-l. loppupuoli	
ME6029:7304	Metalli	Esine/esineen katkelma	Rauta	Katkelma mahd. oven saranahelasta.	1		88	95 x 45 mm	6029	6A1		1800-l. loppupuoli	
LA6029:7326	Lasi	Esineen katkelma		Pala erittäin pienikokoisesta ja ohutseinäisestä pullosta, mahd. lääkepullo; lisäksi pala sulanutta lasia.	2	2	2	maks. 25 x 10 mm	6029	6A1		1800-l. loppupuoli	
LA6046:7330	Lasi	Esineen katkelma		Kolme palaa vihreää pullolasia.	3	2	15	maks. 50 x 30 mm	6046			1800-l. loppupuoli	
KE6046:7363	Keramiikka	Astian pala	Piiposliini	Lautasen reunapala.	1	1	0,3	21 x 16 mm	6046			1800-luku	
ME6052:7308	Metalli	Naula/naulan katkelma	Rauta	Taottuja nauloja.	3		99	100-110 mm	6052			1800-l. loppupuoli	
KE6052:7364	Keramiikka	Astian pala	Punasavi	Lohjonneita punasaviastian kappaleita.	6	1	16	maks. 50 x 27 mm	6052			1800-luku	
LU6006:7345	Luu			Kaksi palanutta luuta.	2		5	maks 47 x 26 mm	6006	6A1			
LU6013:7346	Luu			Valikoima erilaisia luita: kome leukaluun palaa, putkiluita, jalkapöydän luita, kylkiluita ym.	17		504	maks. 320 x 150 mm	6013	6A1			
LU6165:7347	Luu			Palanut putkiluun kappale.	1		0,3	maks. 28 x 13 mm	6165	6A4			
LU6015:7348	Luu			Valikoima täysin palaneita erilaisia luita.	8		39	maks. 53 x 28 mm	6015	6A1			
LU6028:7349	Luu			Yksi suurikokoinen hammas (hevosen) ja yksi putkiluun pää.	2		36	maks. 58 x 28 x 24 mm	6028				
LU6039:7350	Luu			Kolme erilaista luuta: pala leukaa, lantioluu ja kappale putkiluuta.	3		49	maks. 120 x 30 mm	6015	6A1			
LU6143:7351	Luu			Erittäin kuluneita osittain palaneita pieniä luunkappaleita.	16		3	maks. 21 x 12 x 11 mm	6143				
LU6143:7352	Luu			Valikoima erittäin kuluneita osittain palaneita luita: pala leukaluuta, irtonaisia hampaita, putkiluita, jalkapöydänluita ym.	54		95	maks. 100 x 28 x 12 mm	6143				
LU6117:7353	Luu			Kaksi luuta. Pala kyliluusta ja (naudan) sormiluu.	2		17	maks. 90 x 20 mm	6117	6A3			
LU6120:7354	Luu			Kolme erilaista luuta: putkiluu, kylkiluu ja mahd. solisluu.	3		19	maks. 120 x 15 mm	6120	6A3			
LU6103:7355	Luu			Katkennut kylkiluu ja tunnistamaton kauttaaltaan lohjennut pieni luunkappale.	2		5	122 mm	6103	6A3			
LU6038:7356	Luu			Kylkiluu.	1		9	200 mm.	6006	6A1			

Työnumero	Materiaali	Laatu	Laji	Kuvaus	Määrä	Astiamäärä	Paino, g	Mitat	Yksikkö	Ryhmä	Tarkempi konteksti	Ajoitus	Lisätiedot
LU6104:7357	Luu			Valikoima erilaisia luita: nikamia, kylkiluita, pienen eläimen jalkaluita, lapaluu, sorkan luita ym.	23		193	maks. 155 mm	6104	6A3			
LU6084:7358	Luu			Valikoima erilaisia luita. Vuohen/lampaan ja sian leukaluita, irrallisia hampaita, pieni putkiluu ym.	16		99	maks. 110 mm	6084				
LU6052:7359	Luu			Kolme hammasta, kaksi naudan ja yksi sian.	3		24	maks. 35 x 22 x 20 mm	6052				
LU6169:7360	Luu			Kaksi hammasta, nikama, putkiluu. Kaikki hyvin kuluneita.	4		39	maks. 40 mm	6169				
LU6180:7361	Luu			Luun kappale, jäljellä vain yksi ehyt pinta.	1		11	60 x 30 mm	6180				
LU6178:7362	Luu			Enimmäkseen kallonluita ja hampaita.	24		350	maks. 210 x 70 mm	6178				
KI6058:7340	Kivi	Iskos	Muu kivilaji	Kvarsiitti-iskos keskiharmaata kiveä. Mukana pieni fossiili.	1	1	3	19 x 18 mm	6058				
PI6065:7341	Piiput	Liitupiippu		Kolme liitupiipun vartta, yhdessä mukana kopan liittymiskohta ja kanta. Varsien halkaisijat 8, 9 ja 10 mm, savukanavien halkaisijat vastaavassa järjestyksessä 2; 1,5 ja 2 mm. Yhtä vartta nyrhitty reunoista "suuhun sopivaksi" ilmeisesti katkeamisen jälkeen.	3		20	48-75 mm	6065			1800-luku	
KE6065:7365	Keramiikka	Astian pala	Piiposliini	Pieni siru mahdollisesti lautasesta.	1	1	0,3	maks. 17 x 12 mm	6065			1800-luku	
ME6065:7413	Metalli	Naula/naulan katkelma	Rauta	Erittäin ruosteinen naula.	1		32	68 mm	6065			1800-luku	
PI6078:7342	Piiput	Liitupiippu		Pieni liitupiipun varren kappale. Varren halk. 8 mm, savukanavan halk. 2 mm.	1		0,4	21 x 8 mm	6078	6A6		1800-luku	
LA6078:7367	Lasi	Astian pala		Kaksi ruskean pullolasin palaa, toinen luultavasti pullon kaulasta.	2	1	11	maks. 50 x 34 mm	6078	6A6		1800-luku	
PI6081:7343	Piiput	Liitupiippu		Katkennut varrenpala. Varren halk. 7 mm, savukanavan halk. 2 mm.	1		0,4	28 x 7 mm	6081			1800-luku	
KE6081:7366	Keramiikka	Astian pala	Piiposliini	Paloja koristeettomasta lautasesta. Pinnointe lohkeillut.	4	1	10	maks. 46 x 33 mm	6081			1800-luku	
PI6083:7344	Piiput	Liitupiippu		Hajonnut liitupiipun koppa. Kopassa vino asento varteen nähden, saumakohdassa pieni silotettu kulma. Savukanavan halk. 2 mm.	1		4	39 x 18 mm	6083			1800-luku	
ME6006:7372	Metalli	Esine/esineen katkelma	Kupariseos	Suuri valettu kupariseossolki. Solki levenee toista päätä kohti, ulkoreunassa on "piparkakkureuna". Kiinnitys tapahtunut takapuolella soljen kulmissa olevilla neljällä haalla.	1		21	50 x 60-68 mm	6006	6A1		1800-luku	
ME6006:7373	Metalli	Raha	Kupariseos	5 kopeekkaa v. 1805. Kuvapuolella kaksoiskotkia yllään kruunu.	1		54	halk. 43 mm	6006	6A1		1805	
LA6083:7368	Lasi	Astian pala		Viisi palaa vihreää pullolasia, palat pullon suusta ja kaulasta.	5	1	44	maks. 50 x 50 mm	6083			1800-luku	
ME6015:7375	Metalli	Esine/esineen katkelma	Ei määritelty	Pienikokoinen solki. Tehty muotilla, solki levenee toista päätä kohti.	1		2	29 x 25 mm	6015	6A1		1800-luku	
LA6084:7369	Lasi	Astian pala		Kaksi pientä palaa vihreää pullolasia.	2	1	4	maks. 28 x 15 mm	6084			1800-luku	
ME6099:7374	Metalli	Raha	Kupariseos	10 penniä, vuosilukua ei voi hahmottaa, kuitenkin v. 1963 rahauudistusta nuorempi.	1		4	halk. 21 mm	6099	6A5	L6098 moderni viemärileikkaus	1963 uudempi	
LA6102:7378	Lasi	Astian pala		Kaksi lasinpalaa vihreää pullolasia. Toinen kantikkaasta pullostasta.	2	2	19	maks. 48 x 36 mm	6102	6A3		1800-luku	
KE6102:7386	Keramiikka	Astian pala	Punasavi	Kaksi punasviastian boluskoristeista palaa. Toisessa ei lasitetta, toisessa lasite sisäpinnalla.	2	2	46	maks. 76 x 28 mm	6102	6A3		1800-luku	

Työnumero	Materiaali	Laatu	Laji	Kuvaus	Määrä	Astiamäärä	Paino, g	Mitat	Yksikkö	Ryhmä	Tarkempi konteksti	Ajoitus	Lisätiedot
PI6102:7398	Piiput	Liitupiippu		Kaksi erillistä liitupiipun osaa, joista toinen on osa piipun koppaa ja toinen katkennut varsipala. Koppa mustasavea, sauman koristeena lehtikuviota, ei varsinaista kantaa vaan pyöreä nasta. Kopan yläosa lohjennut kokonaan pois. Kopan savukanavan halk. 2 mm. Varsi valkosavea, varren halk. 6,5-7 mm, savukanavan halk. 2 mm.	2	2	8	maks. 50 mm	6102	6A3		1800-luku	
ME6102:7414	Metalli	Naula/naulan katkelma	Rauta	Taottuja nauvoja.	3		72	80-130 mm	6102	6A3		1800-luku	
LA6103:7379	Lasi	Tasolasi		Kappale tasolasia. Yhdessä reunassa jälki, joka viittaa käyttöön ikkunalasina.	1		3	maks. 53 x 20 mm	6103	6A3		1800-luku	
KE6103:7387	Keramiikka	Astian pala	Piiposliini	Tuopin pohjapuoli osiin hajonneena. Kaikki palaset samasta astiasta, jonka pohjan halkaisija on 70 mm. Lisäksi pieni siru sinikuvioista piiposliiniä.	7	2	55	maks. 51 x 39 x 17 mm	6103	6A3		1800-luku	
LA6103:7399	Lasi	Esineen katkelma		Luultavasti lelun lasisilmä valkoista lasimassaa, jonka keskellä vihreä iiris.	1	1	0,2	halk. 8 mm	6103	6A3		1800-luku	
ME6103:7415	Metalli	Naula/naulan katkelma	Rauta	Taottuja nauvoja.	3		30	50-90 mm	6103	6A3		1800-luku	
LA6104:7380	Lasi	Astian pala		Kaksi palaa pullolasia eri astioista. Toinen pala vaaleansinistä läpinäkyvää lasia lieriömäisestä pullosta tai purkista, toinen pala kantikas ja muistuttaa muodoltaan LA6102:7378, mutta ei kuitenkaan ole samasta astiasta tai pullosta.	2	2	12	maks. 39 x 32 mm	6104	6A3		1800-luku	
KE6104:7388	Keramiikka	Astian pala	Piiposliini	Paloja useista eri astioista. Mukana kaksi kahvikuppia, vastaava tuoppi kuin KE6103:7387, pala kivisaviastiasta sekä lautasesta.	5	5	29	maks. 43 x 22 mm	6104	6A3		1800-luku	
KE6104:7389	Keramiikka	Astian pala	Punasavi	Paloja sisäpuolelta lasitetusta boluskoristeisesta punasaviastiasta. Mukana kaksi erillistä sirpaletta, joista toinen kokonaan lasittamaton, toisessa tummanvihreä lasite.	15	3	210	maks. 65 x 47 mm	6104	6A3		1800-luku	
KE6104:7391	Keramiikka	Astian pala	Punasavi	Paloja yhdestä suurikokoisesta sisältä lasitetusta punasaviastiasta.	6	1	518	maks. 155 x 80 mm	6104	6A3		1800-luku	
KI6113:7407	Kivi	Liippakivi	Liuske	Pitkänomainen liippakivi, jonka pinnat murtuneet pois yhtä lukuunottamatta. Säilynyt pinta muuten sileä, mutta siinä on vähäisiä hiomajälkiä.	1		113	135 x 30 x 29 mm	6113		L6114	1800-luku	
LA6117:7381	Lasi	Astian pala		Pieni siru erittäin ohutta lasia, pyöreänkaareva pala.	1	1	0,3	maks. 23 x 16 mm	6117	6A3			
PI6117:7400	Piiput	Liitupiippu		Pala molemmista päistä katkennutta liitupiipun vartta. Toinen pää työstetty katkeamisen jälkeen "suuhun sopivaksi". Varren halk. 9 mm, savukanavan halk. 2,4 mm.	1		2	34 x 9 mm	6117	6A3		1800-luku	
KE6118:7392	Keramiikka	Astian pala	Piiposliini	Pieni sinikuvioisen astian pala, luultavasti kahvikupin kyljestä. Pala hyvin samantyyppinen kuin KE6120:7393, palat luultavasti ovatkin peräisin samasta kupista.	1	1	0,3	maks. 14 x 13 mm	6118	6A3		1800-luku	
PI6118:7401	Piiput	Liitupiippu		Kaksi liitupiipun varren palaa mahdollisesti samasta piipusta. Varren halk. 8-10 mm, savukanavan halk. 3 mm.	2	1	10	maks. 70 x 10 mm.	6118	6A3		1800-luku	
LA6120:7382	Lasi	Tasolasi		Tasolasin paloja läpinäkyvää vihertävää lasia.	3		7	maks. 38 x 36 mm	6120	6A3		1800-luku	

Työnumero	Materiaali	Laatu	Laji	Kuvaus	Määrä	Astiamäärä	Paino, g	Mitat	Yksikkö	Ryhmä	Tarkempi konteksti	Ajoitus	Lisätiedot
KE6120:7393	Keramiikka	Astian pala	Piiposliini	Pieni sinikuvioisen astian pala, mahdollisesti kahvikupin kyljestä. Pala hyvin samantyyppinen kuin KE6118:7392, palat luultavasti ovatkin peräisin samasta kupista.	1	1	0,3	maks.13 x 13 mm	6120	6A3		1800-luku	
ME6120:7416	Metalli	Tunnistamaton	Rauta	Vahvasti ruostunut mahdollinen rautaesineen katkelma. Möykyn muoto pitkänomainen ja hiukan kaareva.	1		143	125 x 35 mm	6120	6A3		1800-luku	
KI6134:7402	Kivi	Iskos	Pii	Pieni teräväreunainen ja nelitahoinen pii-iskos.	1		2	maks. 18 x 11 mm	6134				
KE6140:7394	Keramiikka	Astian pala	Piiposliini	Pala mustakuvioista teevatia. Lasite lohkeillut. Astian sisäpinnassa siirtokuva.	1	1	5	maks. 32 x 31 mm	6140			1800-luku	
KE6143:7397	Keramiikka	Kaakeli	Määrittelemätön	Voimakkaasti palanut ja kuonaantunut kaakelinpala.	1	1	31	maks. 43 x 32 mm	6143			1800-luku	
LA6146:7383	Lasi	Astian pala		Viisi palaa ruskeaa ja vihreää pullolasia, mukana yksi suurikokoisen apteekkipullon tms. pohja. Pohjassa teräväreunainen punttelinarpi.	5	4	153	maks. 130 x 65 mm	6146			1800-luku	
LA6146:7384	Lasi	Tasolasi		Kuusi tasolasin palaa läpinäkyvää kirkasta ja vihertävää tasolasia.	6		11	maks. 44 x 29	6146			1800-luku	
ME6146:7417	Metalli	Naula/naulan katkelma	Rauta	Taottuja nauvoja, vahvasti ruosteessa.	3		52	50-100 mm	6146			1800-luku	
KI6152:7403	Kivi	Iskos	Pii	Pieni pala epäpuhdasta piitä.	1		0,4	maks. 23 x 10 mm.	6152			1800-luku	
PI6154:7404	Piiput	Liitupiippu		Molemmista päistä katkennut liitupiipun varsi, jossa koristeena 10 mm leveänä vyöhykkeenä varren ympäri kiertyvä kapea sahalaitakuvio. Varren halk. 10 mm, savukanavan halk. 2,2 mm	1		7	57 x 10 mm	6154	6A4		1800-luku	
ME6102:7408	Metalli	Raha	Kupariseos	10 penniä v. 1865. Toisella puolen iso A-kirjain, jonka yläpuolella kruunu ja alapuolella II, Toisella puolen teksti: 10 PENNIÄ 1865 lehväsepeleen sisässä. Raha on hyväkuntoinen.	1		12	halk. 30 mm	6102	6A3		v. 1865	
ME6103:7409	Metalli	Raha	Kupariseos	5 penniä v. 1866. Toisella puolen iso A-kirjain, jonka yläpuolella kruunu ja alapuolella II, Toisella puolen teksti: 5 PENNIÄ 1866. Raha on melko hyväkuntoinen.	1		6	halk. 23,5 mm	6103	6A3		v. 1866	
PI6168:7405	Piiput	Liitupiippu		Neljä katkennutta varrenpalaa, joista kaksi sopii yhteen. Varsien halkaisijat 8-9 mm ja savukanavien halk. 2,2-2,4 mm. Yhtä varrenpäätä mahdollisesti työstetty kevyesti "suuhun sopivaksi" katkeamisen jälkeen.	4	3	11	maks. 36 x 9 mm	6168				
ME6169:7411	Metalli	Esine/esineen katkelma	Ei määritelty	Kokonainen harmaasta metalliseoksesta valmistettu kantasormus, jossa koristeena yrjörästi, jonka sakaroiden välissä kärjet sisäänpäin osoittavat nuolenkärjet. Sormus on luultavasti palossa menettänyt muotonsa, mutta koristekuvio on havaittavissa.	1		5	halk. 24 mm	6169				
PI6169:7406	Piiput	Liitupiippu		Katkennut liitupiipun varsipala. Ei koristeita. Varren halk. 7 mm ja savukanavan halk. 2 mm	1		0,4	Maks. 31 x 7 mm	6169				
ME6169:7410	Metalli	Esine/esineen katkelma	Rauta	Pyöreästä rautatangosta taivutettu nelkulmainen solki tai hela.	1		11	38 x 32 mm	6169			1800-luku	
LA6180:7385	Lasi	Astian pala		Vihertävän läpinäkyvän tasolasin paloja, mukana yksi pala kirkasta kaarevaa lasia mahd. pienestä pullostasta.	5		3	maks. 29 x 26	6180			1800-luku	
KE6180:7395	Keramiikka	Astian pala	Piiposliini	Paloja valkoiseksi lasitetuista astioista, luultavasti kahdesta eri lautasesta. Lasitteessa pieni sävyero.	10	2	20	maks. 28 x 26 mm	6180			1800-luku	

Työnumero	Materiaali	Laatu	Laji	Kuvaus	Määrä	Astiamäärä	Paino, g	Mitat	Yksikkö	Ryhmä	Tarkempi konteksti	Ajoitus	Lisätiedot
KE6180:7396	Keramiikka	Astian pala	Punasavi	Punasaviastioiden paloja, peräisin luultavasti kolmesta eri astiasta. Yhdestä boluskoristeisesta astiasta joukko yhteensopivia pohjapaloja.	17	3	196	maks. 55 x 40 mm	6180			1800-luku	
ME6192:7418	Metalli	Esine/esineen katkelma	Rauta	Katkennut ovihelan pää. Pää pyöristetty.	1		117	110 x 50 mm	6192			1800-luku	
ME6200:7412	Metalli	Raha	Ei määriteltä	Moderni rahakätkö, jossa vanhin raha vuodelta 1963 ja uusin. V. 1990. Rahojen yhteisarvo on 234,50 mk. Valtaosa rahakätkön rahoista on 5 ja 1 mk:n kolikoita, loput 50, 20 ja 10 pennin rahoja.	173		1120	halk. 20-26 mm	6200			1990 tai nuorempi	

Lahden Torikatu Lahti 2015



Osteologinen analyysi

FM Anne-Mari Liira

1. Johdanto

Tässä raportissa käsitelty luuaineisto on peräisin Lahden Torikadulta. Paikalla suoritettiin 9.9.–15.10.2015 pelastuskaivaus. Työ liittyi kadulle asennettavaan sulanapitoputkistoon ja viemäreiden uusimiseen. Kaivauksen suoritti Lahden kaupunginmuseo ja kaivausjohtajana toimi arkeologi Eetu Sorvali.

2. Materiaali ja metodit

Luita aineistossa on yhteensä 203 kappaletta ja niiden yhteispaino on 1503,65g. Ne ovat seitsemästätoista eri löytöyksiköstä. Suurimmat luufragmenttimäärät ovat löytökonteksteista numero M6143 (70 kpl) ja M6178 (37 kpl). Muista löytökonteksteista on luita huomattavasti vähemmän. Kolmessa luuyksikössä (M6038, M6165, M6180) on vain yksi luufragmentti (taulukko1).

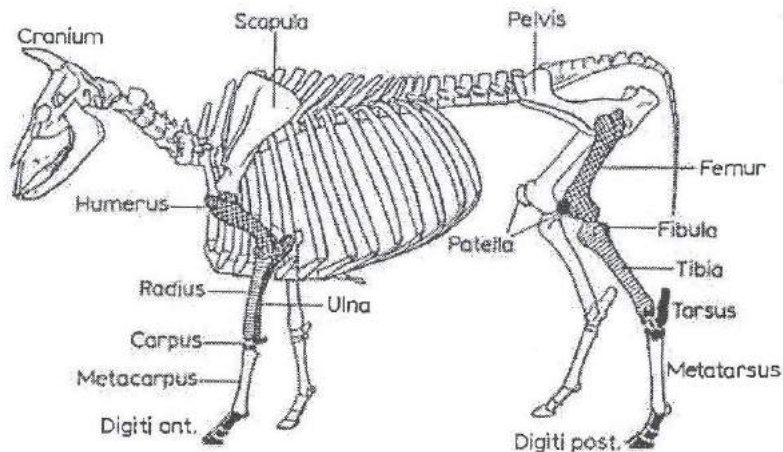
Taulukko 1. Luiden määrä per yksikkö

Lukumäärä	
Yksikkö	Total
M6006	2
M6013	19
M6015	9
M6029	2
M6038	1
M6039	9
M6052	3
M6084	16
M6103	2
M6104	22
M6117	2
M6120	3
M6143	70
M6165	1
M6169	4
M6178	37
M6180	1
Yhteensä	203

Suurin osa luista on palamattomia, vain 12 kappaletta on palaneita. Palaneet luut ovat kaikki hyvin palaneita ja luun kovuuden ja värin mukaan palamisaste on ollut yli 600 astetta (JAS 1995, Stiner *et*

al.). Luuaineisto on suuremmaksi osaksi fragmentaarista, sillä aineistossa on vain 7 kokonaista tai lähes kokonaista luuta.

Tähän raporttiin on luista tai luuframenteista määritetty mahdollisuuksien mukaan eläinlaji, luutyyppi, kummasta puolesta luurankoa luu on peräisin (kuva 1), ikä ja sukupuoli.



Kuva 1. Naudan luuranko (Schmid 1972:71, Plate I).

Lisäksi luissa olevat (viilto) leikkaus ja jyrshintä (JJ) -jäljet on havainnointu kuten myös mahdolliset sairaudet. Tarkkaa paikkaa ja suuntaa niistä ei ole kuitenkaan ole yleensä rekisteröity. (taulukko, liite 1). Luiden tunnistamisessa on käytetty apuna vertailukokoelmia (dos. Auli Bläuerin luukokoelma) ja alan kirjallisuutta (mm. Stödmaterial för animal osteoarkeologi 2010).

Muutamia luita lukuun ottamatta on lampaiden ja vuohen luita mahdotonta erottaa toisistaan. Siitä syystä tässä raportissa on käytössä myös kategoria lammas/vuohi.

Yleensä vain kokonaisia luita mitattiin käyttäen von der Drieschin (1976) kriteerejä. Kaikista luuframenteista otettiin paino joko erikseen tai ryhminä.

Eläinten ikä määritettiin luiden luutumisjärjestyksen ja hampaiden puhkeamisjärjestyksen mukaan. Naudan hampaiden ikä on määritetty Grantin (1982) ja eläinten luiden luutumisjärjestys on Silverin (1982) mukaan.

Raportin lopussa on latina-suomi sanasto ja taulukko kaikista raporttiin analysoiduista luista (liite 1).

2. Tulokset

2.1 Lajit

Luuaineistosta tunnistettiin hevosen, naudnan, sian, lampaan, vuohen ja teerin luita. Kaikkia luunpaloja ei ole mahdollista määrittää eläinlajin tarkkuudella, vaan ne on määritetty koon mukaan kuuluvaksi joko pienelle tai suurelle nisäkkäälle (ungulaatti). Suurelle nisäkkäälle määritetyt luut voivat kuulua naudalle, hevoselle, hirvälle tai metsäpeuralle. On kuitenkin luultavaa, että tutkitussa aineistossa suurin osa luista kuuluu naudalle. Pienelle nisäkkäälle määritetyt luut kuuluvat mahdollisesti lampaalle, vuohelle, sialle tai metsäkauriille. Joitakin luita ei ollut mahdollista määrittää, ja ne on merkitty kategoriaan Ind, määrittämätön (*Inderminate*) (kuva 2).



Kuva 2. Eläinlajit ja luiden lukumäärä kaivausalueella

Kallon paloja on aineistosta yhteensä 73 kappaletta. Näihin luetaan ylä- ja alaleuan luut, korvaluut ja hampaat. Kallon luita löytyi jokaiselta kotieläimeltä. Luuaineistossa on 16 nikaman kappaletta. Joukossa on sekä kaula-, rinta-, että lantionikaman paloja. Lampaan nikamia tunnistettiin, mutta joukossa on lisäksi ainakin jonkun suuren nisäkkään nikaman palasia. Kylkiluita on aineistossa 22 kappaletta. Yhtään kokonaista kylkiluuta ei ollut, vaan ne olivat erikokoisia fragmentteja. Paloja ei ollut mahdollista tunnistaa lajilleen, mutta ne kuuluvat sekä pienelle- että isolle nisäkkäälle.

Tunnistettuja pitkien luiden paloja löytyi aineistosta kymmenen kappaletta, joista naudalle kuuluu yksi, sialle kolme, lampaalle yksi ja joko lampaalle tai vuohelle neljä kappaletta. Yksitoista muuta

putkiluun palaa kuuluu joko pienelle tai suurelle nisäkkäälle. Kämmenen- ja jalanluita löytyi suhteellisen paljon, kaikkiaan kaksitoista kappaletta. Viisi luista on kokonaista tai melkein kokonaista. Kymmenen oli mahdollista määrittää lajilleen. Naudalle kuului kuusi kappaletta, sialle ja lampaalle yksi ja ja lampaalle tai vuohelle kaksi kappaletta.

2.1.1 Nauta (*Bos taurus*)

Naudan luita on 24 kappaletta (taulukko 2). Naudan luut sisältävät luuelementtejä kaikista ruhon osista. Yksilömäärä viittaa vähintään yhteen yksilöön, mutta luultavasti kyseeseen tulee useampi yksilö. Olkaluun ja lapaluun pala viittaavat ruokajätteeseen, mutta muut tutkitut luut ovat peräisin ns. vähälihaisista ruhon osista.

Taulukko 2. Aineistosta määritetyt naudän luut

Luu	BOS
Mandibula	4
Dentes	11
Scapula	1
Humerus	1
Mc	2
Patella	1
Talus	1
Ph 1	1
Ph 2	1
Yhteensä	23

2.1. Hevonen (*Equus caballus*)

Nyt tutkitusta aineistosta löytyi 24 hevosen luuta (taulukko 3). Luut ovat kahdesta eri löytöyksiköstä. Yhtä lukuunottamatta kaikki luut ovat kallosta. Yksikkö, josta tuli runsaasti hevosen luota on löytöpussin mukaan ”kallohauta”. Kaikkia kuopan luita ei voitu määrittellä hevoselle kuuluvaksi, sillä osa luista oli huonosti säilynyttä, mutta luultavasti kuulunevat hevoselle. Kuopasta löydettyjen hevosen hampaiden kuluneisuus viittaa vanhempaan yksilöön.

Taulukko 3. Aineistosta määritetyt hevosen luut

Luu	EQUUS
Mandibula	3
Temporale	2
Dentes	18
Scapula	1
Yhteensä	24

2.1.2 Sika (*Sus scrofa*)

Aineistosta löytyi seitsemän sian luuta (taulukko 4) neljästä eri yksiköstä (M6104, M6120, M6143 ja M6084). Kaikki sian ruhon osat ovat edustettuna tutkitussa aineistossa. Aineistosta määritetyt sian luut ovat kolme alaleuan (*mandibula*) palaa, olkaluu (*humerus*), värttinäluu (*radius*), telaluu (*talus*) ja pohjeluu (*fibula*).

Taulukko 4. Aineistosta määritetyt sian luut

Luu	SUS
Fibula	1
Humerus	1
Mandibula	3
Radius	1
Talus	1
Yhteensä	7

2.1.3 Lammas (*Ovis aries*) ja vuohi (*Capra hircus*)

Neljä luuta määritettiin kuuluvaksi lampaalle. Nämä ovat kaksi lantion palaa, värttinäluun pala ja kämmenluu (taulukko 5). Lampaan ja vuoheen luita on muutamaa lukuun ottamatta vaikea erottaa toisistaan, joten aineistosta on vaikea sanoa montako lammasta tai vuohta alueella on ollut. Osa aineiston luista onkin määritetty kategoriaan O/C. Kaikki ruhon osat ovat edustettuna aineistossa. Lampaan tai vuoheen luita on suurin määrä kaikista tunnistetuista eläinlajeista koko aineistossa, sillä niitä on 28 kappaletta.

Taulukko 5. Aineistosta määritetyt lampaan ja/tai vuohen luut

Luu	OVIS	O/C
Maxilla		2
Mandibula		6
Dentes		6
Axis		1
Scapula		2
CV		2
TV		1
LV		2
Humerus		2
Radius	1	1
Ulna		1
Mc	1	
Coxae	2	
Mt		2
Yhteensä	4	28

2.1.6 Teeri (Lyruris tetri)

Aineistosta löytyi myös kaksi linnun luuta. Nämä ovat värttinäluun ja metacarpuksen pala ja ne määritettiin kuuluvaksi teerille (Lyruris tetri). Luut ovat peräisin samasta löytöyksiköstä (M6104) ja kuulunevat samalle yksilölle.

3. Eläinten ikäjakauma

Aineisto on liian pieni yksityiskohtaiseen ikäjakauman tutkimiseen. Jonkinlaisen viitteen eläinten iästä antavat leukaluiden hampaat ja luiden luutumisaste. Aineistoissa on hampaiden perusteella lähinnä aikuisten eläinten luita ja hevosen melko kuluneet hampaat kertovat eläimen olleen jo iäkäs. Joukosta löytyy myös nuorempia eläimiä, sillä yksi sian alaleuan puhkeamaton p3 kertoo, että sika on kuollut luultavasti jo ennen ensimmäistä ikävuottaan. Lampaan tai vuohen leukaluun pala paljastaa puolestaan sen, että kyseinen yksilö on kuollut luultavasti ennen toista ikävuottaan.

Eläinten luutumattomien luiden perusteella voidaan määrittää kolmen eläimen ikä. Yhden sian värttinäluun päät eivät olleet luutuneet, ja se viittaisi että kyseessä oleva yksilö on alle vuoden ikäinen ja naudun kämmenluun luutumaton distaalipää viittaa puolestaan alle 2-vuotiaaseen yksilöön. Näiden lisäksi lampaan tai vuohen luutumaton olkaluun proximaalipää kertoo taas, että kyseessä oleva yksilö on kuollut alle 3,5 vuoden ikäisenä.

4. Jäljet

Kahdessa yksikössä (M6103, M6104) on luita joissa on joko ihmisen tai eläimen aiheuttamia jälkiä. Leikkausjälkiä on lampaan tai vuohen lannenikamissa (*lumbale vertebra*) ja jonkun suuren nisäkkään kylkiluun varressa (*costa*) (kuva 3). Leikkausjäljet luissa kertovat ruhon lihan paloittelusta. Jyrsimisjälkiä näkyy puolestaan sekä naudan että sian telaluussa (Talus) (kuva 4) ja jonkun pienen nisäkkään kylkiluussa. Näiden lisäksi lampaan tai vuohen kiertäjänikamassa (Axis) ja kaulanikamassa (cervicale vertebra) näkyy eläimen tekemiä jyrsimisjälkiä. Jyrsimisjäljet kertovat siitä, että joku pieni nisäkäs on päässyt niihin käsiksi. Yksikkö M 6104 on löytöpussin mukaan kylmäkellari, joten onkin hyvin luultavaa, että luita on joku pieni jyrsijä saattanut käydä rauhasa nakertelemassa.



Kuva 3. Nikamissa ja kylkiluussa näkyviä leikkausjälkiä. **Kuva 4.** Telaluun päässä näkyviä jyrsintäjälkiä.

5. Aineiston säilyvyys ja kerrostumishistoria

Suurimmaksi osaksi luut ovat melko hyvin säilyneitä, ja niiden pinta on riittävän hyvin säilynyt luissa olevien jälkien tarkastelemiseksi. Tutkittujen luiden joukossa on kuitenkin myös erittäin huonosti säilyneitä luita.

Nuorilla yksilöillä on luiden päät erillään luun varteen nähden, ja ne luutuvat kiinni yhteen määrättyinä aikoina eri eläinlajeilla. Tätä voidaan käyttää hyväksi eläimen ikää arvioitaessa. Pehmytkudokset maatuessaan irtoavat toisistaan, ja jos löytökerrosta ei ole häiritty myöhemmin, löytyvät epifyysi-metafyysi yhdessä tai lähekkäin. Se, että epifyysit ja metafyysit löytyvät yhdessä, kertoo että ne ovat primäärikontekstissaan. Niitä ei ole siis häiritty kerrostumisen jälkeen.

Tähän raporttiin tutkitusta aineistosta löytyi vain yksi luu; lampaan tai vuohen olkaluu, joka näyttäisi olevan primäärikonkstekstissaan, sillä samasta löytöyksiköstä (M6104) löytyi myös sen luutumaton epifyysipala.

6. Yhteenveto

Tutkitussa luuaineistossa on 203 luufragmenttia. Luut olivat suurimmaksi osaksi erikokoisia palasia, sillä vain seitsemän luuta oli kokonaista tai melkein kokonaista. Luuaineistosta suurin osa on kotieläimistä, sillä aineistosta voitiin määrittää hevosen, naudan, lampaan, vuohen ja sian luita. Poikkeuksen kotieläimiin tuo linnun, tarkemmin sanottuna teerin luut.

Suurin osa analysoiduista luista on tulkittavissa ruokajätteiksi. Runsaslihaisia luita on aineistossa 79 kappaletta ja ns. vähälihaisia luun osia on 87 kappaletta, mutta se sisältää huomattavan määrän (50 kpl) hampaan fragmentteja. Ne ovat enemmänkin teurasjätettä, eli sitä mikä jää jäljelle eläintä teurastettaessa.

Luiden säilyvyys on suhteellisen hyvä, mutta joukossa on myös pahoin kuluneita luita. Muutamissa tutkituissa luissa on erilaisia lihan leikkausjälkiä ja eläimen aiheuttamia jyrsimisjälkiä.

Laajempi aineisto mahdollistaisi ikä- ja sukupuolijakauman yksityiskohtaisemman tarkastelun. Nyt analysoidusta materiaalista voidaan kuitenkin jo sanoa, että aineistossa on eri-ikäisiä eläimiä. Eläinten sukupuolta on materiaalista vaikea määrittää ja ainoastaan yhden lampaan lantioluun fragmentista voidaan sanoa, että se kuuluu mahdollisesti naaraslampaalle, eli uuhelle.

Suurin osa luista on palamattomia ja vain muutama luu on palanut. Palamisaste on kaikissa hyvä (6B), mikä osoittaa niiden palaneen yli 600 asteessa.

Lähdekirjallisuus:

Painamattomat:

Stödmaterial för animal osteoarkeologi 2010. Osteoarkeologiska forskningslaboratoriet. Stockholms universitet.

Painetut:

Grant, A. (1982). The use of tooth wear as a guide to the age of domestic ungulates. *Axing and Sexing Animal Bones from Archaeological Sites*. Wilson, B., Grigson C. & Payne, S (eds.) BAR 109. Great Britain.

Silver, A.I (1969). The Ageing of Domestic Animals. *Science in archaeology. A survey of progress and research*. Brothwell, d & Higgs, E (eds.). Great Britain.

Stiner, M.C, Kuhn, S.L, Weiner, S. & Ofer, B-Y (1995). Differential Burning, Recrystallization, and Fragmentation of Archaeological Bone. *Journal of Archaeological Science* 22: 223-237.

Latina – suomi sanasto

Bos (taurus)	nauta
Equus	hevonen
OC (Ovis, capra)	lammas/vuohi
Sus (scrofa)	sika
Lyruris tetri	teeri
Su (suuri ungulaatti)	suuri nisäkäs
Pu (pieni ungulaatti)	pieni nisäkäs
Maxilla	yläleuka
Mandibula	alaleuka
Dentes	hampaat
C (canine)	kulmahammas
P (premolare)	etuposkihammas
M (molare)	poskihammas
Axis	kieräjänikama, toinen kaulanikama
CV (cervicale vertebra)	kaulanikama
TV(thoracicae vertebrae)	rintanikama
LV (lumbale vertebrae)	lannenikama
Sacrum	ristiluu
Costa, costae	kylkiluu, kylkiliut
Scapula	lapaluu
Humerus	olkaluu

Ulna	kyynärluu
Radius	värttinäluu
Femur	reisiluu
Tibia	sääriluu
Talus	telaluu
Mc (metacarpale)	kämmenluu
Mt (metatarsale)	jalkapöydänluu
Ph (phalange)	varvas/sormiluu
Ol (ossa longa)	putkiluu
Dia (diafys)	putkiluun varsi
Prox (proximaali)	lähempänä kehosta oleva luun pää (vrt. distaali)
Dist (distaali)	kauempana kehosta oleva luun pää (vrt. proximaali)
Frg/Frag (fragmentti)	fragmentti
Anterior(ventral)	etupuoli(vatsapuoli)
Posterior (dorsal)	takapuoli (selkäpuoli)
Lateral	oikealla tai vasemmalla sivulla, pois päin vartalon/ruhon keskilinjasta
Medial	sisäpuolella; lähempänä vartalon/ruhon keskilinjaa
Alveoli	hammaskuoppa
Angulus mandibulae	leukakulma
Processus articularis	nivelhaarake
Caput	reisiluun tai olkaluun pää
Cavitas glenoidalis	lapaluun nivelkuoppa
Processus coronoideus	alaleuanluun lihaslisäke
Ramus (ramus mandibulae)	alaleuanluun haara
Corpus	nikaman solmu (nikaman osa)
Arcus	nikaman kaari (nikaman osa)

Liite 1. Taulukko analysoiduista luista

Yksikkö	alanro	Laji	Luutyyppi	Luun osa	Puoli	Kpl	Paino	Luutumisaste	Mitta	Ikä	Jäljet	Palamisaste	Muuta
M6006	LU 6006:7345	SU	Ind	frag		1	6,7					6B	mahdollisesti scapulasta tai kallosta
M6006	LU 6006:7345	SU	Ph	dist frag		1	1,2					6B	pieni pala, noin 2,5cm, nivelpinta näkyy hieman
M6013	LU 6013:7346	BOS	Mandibula	melkein kokonainen	dx	1	293,1					0	pvm 11.9, caput hieman rikki
M6013	LU 6013:7346	O/C	Maxilla	cor frg	dx	1	55,6					0	pm1, ei kovin kuluneita hampaita, tyhjä alveoli, kiinni M2, M1, p4
M6013	LU 6013:7346	O/C	Maxilla	cor frg	sin	1	23,3					0	kiinni M3, M2, M1, p4, jonkin verran kuluneita, ei kuulu edelliseen yksilöön
M6013	LU 6013:7346	BOS	Mc	n. 85%	dx	1	15,3	FO				0	prox päästä posterior puolelta rikki
M6013	LU 6013:7346	SU	Costa	dia frg		2	13,1					0	
M6013	LU 6013:7346	PU	Costa	dia frg		1	1					0	
M6013	LU 6013:7346	BOS	Humerus	dia, n. 10%	dx	1	35,9					0	
M6013	LU 6013:7346	PU	Tibia	dia, n. 20%		1	9,4					0	
M6013	LU 6013:7346	OVIS	Radius	dist, n. 30%	sin	1	6,4	XF				0	
M6013	LU 6013:7346	SU	Scapula	n. 5%		1	10,3					0	lähinnä metsäpeuraa, mutta ei aivan täsmää
M6013	LU 6013:7346	SU	Tibia	dist, n. 5%		1	2,5					0	
M6013	LU	SU	Vertebra	arc frag		2	3					0	

	6013:7346												
M6013	LU 6013:7346	PU/SU	Femur	dist dia, n. 5%		1	2,7					0	rosainen kohta
M6013	LU 6013:7346	SU	Ulna?	frag		1	4,5					0	mahdollisesti ulnasta
M6013	LU 6013:7346	PU	Dentes	juuri frg		1	0,14					0	pieni juuri pala
M6013	LU 6013:7346	SU	Ind	frag		2	0,42					0	
M6015	LU 6015:7348	SU	Vertebra	arc frag		1	3,96					6B	
M6015	LU 6015:7348	SU	OL	dia frg		2	10,49		5-6,5cm			6B	
M6015	LU 6015:7348	PU/SU	OL	dia frg		2	0,87		0-2cm			6B	
M6015	LU 6015:7348	PU/SU	OL	dia frg		2	2,28		3-3,5cm			6B	
M6015	LU 6015:7348	Pu	OL	dia frg		1	4,72		n. 5cm			6B	
M6015	LU 6015:7348	SU	Humerus	dist frag		1	16,99		n. 5%			6B	
M6029	LU 6029:7349	BOS	Dentes	M		1	33,02		kokonainen			0	yläleuasta
M6029	LU 6029:7349	PU	Tibia	Prox diaf		1	3,52					0	
M6038	LU 6038:7356	PU	Costa	dia frg		1	9,1					0	
M6039	LU 6030:7350	O/C	Mandibula	n. 30%	dx	1	24,3					0	ramus mandibulae
M6039	LU 6030:7350	OVIS	Coxae	75 %	sin	1	1,61					0	vasemmanpuolinen lantio
M6039	LU 6030:7350	O/C	Mt	dia, n. 40%	dx?	1	6,3					0	diaf toisessa päässä murtumajälki ns. katkaistu; epätasainen jälki
M6039	LU 6030:7350	BOS	Dentes	M frg		2	0,6					0	pieniä poskihampaan paloja
M6039	LU 6039:7350	BOS	Mandibula	ramus frag	sin	1	24,2	F				0	caput kulunut osittain, angulus mandibulae
M6039	LU	OVIS	Coxae	n. 70%	sin	1	16	F				0	mahdollisesti naaras

	6039:7350												
M6039	LU 6039:7350	O/C	Mt	dia n. 50%	sin	1	6,3					0	luultavasti ovis
M6039	LU 6039:7350	O/C	Dentes	kruunu frg		1	0,5					0	molare
M6052	LU 6052:7359	BOS	Dentes	M		2	22,59					0	yläleuasta; toinen on melkein kokonainen kruunu ja toinen melkein kokonainen
M6052	LU 6052:7359	BOS	Dentes	Incisor		1	1,2			kokonainen		0	kokonainen etuhammas, mutta melko kulunut
M6084	LU 6084:7358	OVIS	Mc	kokonainen	dx	1	10,9			108,96 (GL), prox: 17,89, dist. 20,66 mm		0	hieno, kokonainen, hoikka
M6084	LU 6084:7358	BOS	Scapula	prox, n. 20%	dx	1	23,9					0	cavitas glenoidalis, melko kokonainen; reunoilta rikki
M6084	LU 6084:7358	O/C	Mandibula	cor frg	dx	1	16,4					0	p4 vasta tulossa, M1, M2 ovat kiinni, M3 kohdalta rikki, n. 60%
M6084	LU 6084:7358	O/C	Mandibula	cor frg	dx	1	1,6					0	alveoli p2 kohdalla osittain ehjä, muut rikki, n. 20%
M6084	LU 6084:7358	O/C	Dentes	P4	dx	1	1,23					0	kokonainen, hieman kulunut
M6084	LU 6084:7358	O/C	Dentes	MdM1	dx	1	1,71					0	melkein kokonainen, ei juurta, hieman kulunut
M6084	LU 6084:7358	O/C	Dentes	MdM2	dx	2	6,58					0	melkein kokonainen, ei juurta, hieman kulunut
M6084	LU 6084:7358	O/C	Dentes	MdM2	dx	1	3,29					0	ei kulunut

M6084	LU 6084:7358	SUS	Mandibula	cor frg	dx	2	18,4						0	noin 45%, p4 juuri sisällä (katkennut), p3 on vasta tulossa, kiinni M1, M2, ei muita alveoleja nähtävillä, melko kulunut,
M6084	LU 6084:7358	SUS	Mandibula	ramus frg	dx	1	4,9						0	angulus mandibulae frg, n. 5%
M6084	LU 6084:7358	O/C	Mandibula	ramus frg	dx	1	1,6						0	caput ja hieman ramusta
M6084	LU 6084:7358	O/C	Mandibula	ramus frg	dx	1	1,28						0	angulus mandibulae frg, n. 5%
M6084	LU 6084:7358	pu	Incisive/canini	juuri frg		1	0,08						0	kapea juuri
M6084	LU 6084:7358	O/C	Mandibula	ramus frg	sin	1	2						0	condyle osittain ehjä ja processus coronoideus, hiukan ramusta
M6103	LU 6103:7255	PU	Costa	dia frg		1	4,3		n. 13cm				0	mahdollisesti lammas/vuohen
M6103	LU 6103:7255	PU	Costa	dia frg		1	0,7		n. 4cm		yhdellä sivulla jyrsmisjälkiä		0	
M6104	LU 6104: 7357	BOS	Talus	kokonainen	dx	1	28,1	F			jyrsmisjälki		0	hieman kulunut pinta
M6104	LU 6104: 7357	BOS	Ph 1	kokonainen		1	18,5	F					0	kokonainen, hyväkuntoinen
M6104	LU 6104: 7357	SUS	Talus	melkein kokonainen	dx	1	10,1	F			jyrsmisjälki		0	hieman kulunut reunoilta
M6104	LU 6104: 7357	BOS	Patella	kokonainen	dx	1	16,9	F					0	pinta vähän rikki, ei nivelpuolella
M6104	LU 6104: 7357	O/C	Scapula	n. 85%	sin	1	11,6						0	melko kokonainen
M6104	LU 6104: 7357	O/C	Humerus	n. 95%	sin	1	16,8	OF					0	
M6104	LU 6104: 7357	O/C	Radius?	prox, n. 40%	sin	1	5,7	FX					0	

M6104	LU 6104: 7357	O/C	Humerus	prox epif frg	sin	1	1,32	O				0	pieni fragmentti prox (caputin)epifyysistä, kuuluu mahdollisesti samasta yksiköstä löydettyyn humerukseen
M6104	LU 6104: 7357	O/C	Axis	n. 85%		1	8,33	F			jyrsmisjälki	0	jyrstetty sieltä täältä
M6104	LU 6104: 7357	O/C	LV	frag		2	13,05	FO			leikkausjälki corpuksessa	0	corpuksen alaosa on luutumaton
M6104	LU 6104: 7357	O/C	CV	frag		2	9,41	FO			toisessa posterior articular processissa jyrsmisjälkiä	0	toinen on melko kokonainen, toinen vain fragmentti, n.30%, corpuksessa, toisessa hieman vihertävää, alapinta luutumaton
M6104	LU 6104: 7357	O/C	TV	frag		1	4,68	FO				0	corpuksen alaosa on luutumaton
M6104	LU 6104: 7357	SU	Costa	dia frg		1	22,4	FX			leikkausjälki diafyysin päässä	0	mahdollisesti metsäpeuran
M6104	LU 6104: 7357	SU	Costa	dia frg		1	10,2					0	litteä, mahdollisesti naudan
M6104	LU 6104: 7357	PU	Costae	dia frg		3	4,9					0	yhdessä on päässä jyrsmisjälki
M6104	LU 6104: 7357	SU	Costa	dia frg		1	1,3					0	pieni pala
M6104	LU 6104: 7357	Lyruris tetri	Carpo-metacarpus	dist n. 80%		1	0,25	FX				0	luultavasti teerin
M6104	LU 6104: 7357	Lyruris tetri	Radius	dist, n. 60%		1	0,65	XF				0	
M6117	LU 6117: 7353	SU	Costa	dia frg		1	9,8			n. 9cm		0	
M6117	LU 6117: 7353	BOS	Ph 2	kokonainen		1	7,2					0	

M6120	LU 6120: 7354	PU/SU	Costa	dia frg		1	3,39					0	
M6120	LU 6120: 7354	SUS	Radius?	n. 90%		1	2,1	OO				0	ei vielä luutunut, pää huonokuntoisia
M6120	LU 6120: 7354	SUS	Fibula	prox, n. 80%	sin	1	2,64	FX				0	
M6143	LU 6143:7351	PU	Costa	dia frg		6	0,81					0	pieniä kylkiluun paloja
M6143	LU 6143:7351	PU	Vertebra	corpus frg		1	0,12					0	
M6143	LU 6143:7351	PU/SU	Ind	frag		9	2,09					0	ei putkiluusta
M6143	LU 6143: 7352	PU/SU	Ind	frag		8	2,54					0	spongiosaa, vain muutamissa hieman pintaa jäljellä, kuluneita
M6143	LU 6143: 7352	BOS	Mandibula	cor frg	sin	1	11,1					0	n. 20%, hampaat eivät ole kovin kuluneita
M6143	LU 6143: 7352	BOS	Dentes	frag		4	18,7					0	yhdessä hieman juurta, muissa ei, kokonaisia kruunuja, ei kovinkaan kuluneita
M6143	LU 6143: 7352	PU	Talus	frag	sin	1	2,81					0	ei ehjiä pintoja ollenkaan, melkein kokonainen, mahdollisesti sian
M6143	LU 6143: 7352	PU	Costa	dia frg		2	0,87					0	pieniä pätkiä
M6143	LU 6143: 7352	O/C	Scapula	prox frg	sin	1	2,34					0	näkyvä reikä, koon perusteella mahdollisesti bos
M6143	LU 6143: 7352	Ind	Mandibula	cor frg	sin	2	1,82					0	
M6143	LU 6143: 7352	PU	Sacrum	cor frg		1	0,64					0	pahasti kulunut; ei juuri ehjää pintaa
M6143	LU 6143: 7352	PU	Vertebra	cor frg		5	1,88					0	melkein kaikki pinnat rikki

M6143	LU 6143: 7352	PU	Talus	n. 80%		1	1,67					0	hyvin kulunut; kaikki pinnat rikki
M6143	LU 6143: 7352	BOS	Mandibula	cor frg		1	0,51					0	n. 5%, alveoli näkyy
M6143	LU 6143: 7352	PU	Femur	prox, n. 10%	dx	1	1,55					0	pää kulunut, pieni pala, luu pahoin kulunut
M6143	LU 6143: 7352	SU	Femur?	prox, n.5%		1	1,59					0	pahoin kulunut
M6143	LU 6143: 7352	PU	Tibia	prox dia, n. 30%	sin	1	6,17					0	
M6143	LU 6143: 7352	SUS	Humerus	dist dia, n. 30%	dx	1	4,59	XX				0	
M6143	LU 6143: 7352	BOS	Mc	dia frg, n. 70%		1	6,99	XX				0	
M6143	LU 6143: 7352	O/C	Ulna	prox, n.40%	sin	1	1,96	FX				0	kulunut pää
M6143	LU 6143: 7352	SU	Ulna	dia, n. 30%		1	1,2					0	
M6143	LU 6143: 7352	BOS	Mc	dia frg, n. 20%		1	2,92					0	pieni fragmentti
M6143	LU 6143: 7352	PU/SU	Ind	frag		13	7,11					0	
M6143	LU 6143: 7352	PU	Ulna	dia frg		1	2,3	XX				0	n. 20%
M6143	LU 6143: 7352	PU	OI	frag		4	4,4					0	
M6143	LU 6143: 7352	PU	Ind	frag		1	5,3					0	coxae?
M6165	LU 6165:7347	PU	OL	dia frg		1	1,3				6B	0	pieni diafyysin pala
M6169	LU 6169: 7360	BOS	Dentes	poskihammas		1	14,72		kokonainen kruunu			0	yläleuka
M6169	LU 6169: 7360	EQUUS	Dentes	poskihammas		1	16,91		kokonainen kruunu			0	yläleuka, jonkin verramn kulunut
M6169	LU 6169: 7360	PU	Vertebra	n. 90%		1	5,94					0	

M6169	LU 6169: 7360	PU/SU	Ind	frag		1	0,89					0	mahdollisesti putkiluun pala
M6178	LU 6178:7362	EQUUS	Mandibula	cor frg	sin	2	112,8					0	corpus frg; näkyy alveoleja, kulunut; huonokuntoinen
M6178	LU 6178:7362	EQUUS	Dentes	MxM3		1	11,7					0	
M6178	LU 6178:7362	EQUUS	Dentes	MxM		3	23,1					0	huonokuntoisia; kuluneita
M6178	LU 6178:7362	EQUUS	Dentes	MxM		2	39,4					0	kulumaton kruunu, ei juurta, tykevä
M6178	LU 6178:7362	EQUUS	Dentes	M/P		8	52,2					0	melko kuluneet kruunut ja muutenkin kulunut
M6178	LU 6178:7362	EQUUS	Dentes	P2	sin	1	4,9					0	melko kuluneet kruunut ja muutenkin kulunut
M6178	LU 6178:7362	EQUUS	Dentes	P2	dx	2	12,7					0	melko kuluneet kruunut ja muutenkin kulunut
M6178	LU 6178:7362	SU	Dentes	M		8	53,9					0	pahoin kuluneita, vaikea määrittää mille lajille kuuluu
M6178	LU 6178:7362	SU	Dentes	M		5	5					0	pieniä kruunun paloja
M6178	LU 6178:7362	EQUUS	Temporale	Pars petrosa	dx	1	16,7					0	melkein kokonainen
M6178	LU 6178:7362	EQUUS	Temporale	Pars petrosa	sin	1	15,9					0	n. 90%
M6178	LU 6178:7362	EQUUS	Mandibula	ramus frag	sin	1	18,2					0	pieni pala, corpuksesta
M6178	LU 6178:7362	EQUUS	Scapula?	frag		1	8,8					0	cavitas glenoidalis, pahoin kulunut
M6178	LU 6178:7362	SU	Mandibula	cor frg		1	2					0	pieni pala, näkyy alveoleja
M6180	LU 6180:7361	SU	Ind	frg		1	11,31			n. 6cm		0	luussa on etupuolella/toisella pinnalla uria

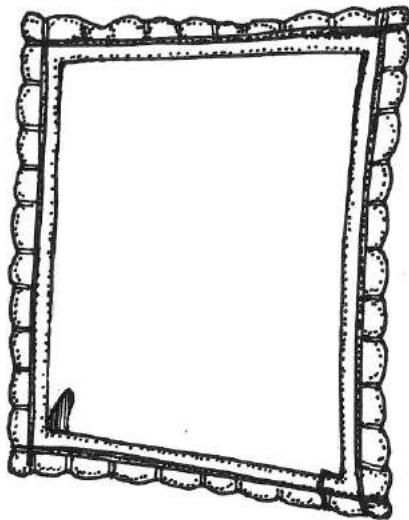
Asuinpaikkalöytöjä, jotka otettiin talteen Eetu Sorvalin johtamalla Lahden historiallisen ajan kylän kaivauksilla Lahden Torikadulla 9.9–15.10.2015. Katso Eetu Sorvalin kaivauskertomus Lahden kaupunginmuseon arkeologian yksikön arkistossa ja Museoviraston arkeologian osaston topografisessa arkistossa.

Diar. 19.10.2015

Luetteloinut HuK Päivi Repo

Yksikkö 6006

- 1 RAHA 1 kpl, 54 g
Halk. 43 mm
5 kopeekkaa v. 1805. Kuvapuolella kaksoiskotka yllään kruunu.
- 2 ESINE/ESINEEN KATKELMA 1 kpl, 21 g
Mitat: 50 x 60–68 mm
Suuri valettu kupariseossalke. Solki levenee toista päätä kohti, ulkoreunassa on "piparkakkureuna". Kiinnitys tapahtunut takapuolella soljen kulmissa olevilla neljällä haalla.



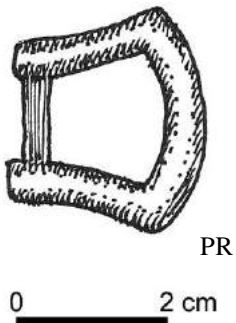
0 2 cm

PR

*Yksikkö 6015***3** ESINE/ESINEEN KATKELMA 1 kpl, 2 g

Mitat: 29 x 25 mm

Pienikokoinen solki. Tehty muotilla, solki levenee toista päätä kohti.

*Yksikkö 6102***4** RAHA 1 kpl, 12 g

Halk. 30 mm

10 penniä v. 1865. Toisella puolen iso A-kirjain, jonka yläpuolella kruunu ja alapuolella II, Toisella puolen teksti: 10 PENNIÄ 1865 lehväsepeleen sisässä. Raha on hyväkuntoinen.

*Yksikkö 6103***5** RAHA 1 kpl, 6 g

Halk. 23,5 mm

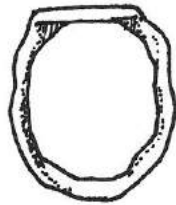
5 penniä v. 1866. Toisella puolen iso A-kirjain, jonka yläpuolella kruunu ja alapuolella II, Toisella puolen teksti: 5 PENNIÄ 1866. Raha on melko hyväkuntoinen.

Yksikkö 6169

6 ESINE/ESINEEN KATKELMA 1 kpl, 5 g

Halk. 24 mm

Kokonainen harmaasta metalliseoksesta valmistettu kantasormus, jossa koristeena yrjönnäristi, jonka sakaroiden välissä kärjet sisäänpäin osoittavat nuolenkärjet. Sormus on luultavasti palossa menettänyt muotonsa, mutta koristekuvio on havaittavissa.



PR

0 2 cm