

An aerial view of an archaeological excavation site. The ground is dark brown soil. A rectangular wooden structure, possibly a foundation or a small building, is visible in the center. The structure is made of thick, weathered wooden beams. To the right of the structure, there is a pile of sticks and debris. In the upper left, there are some yellow and grey objects, possibly tools or containers. In the lower left, there is a white electrical outlet with two sockets and a red plug. In the lower right, there is a black bag and a yellow container. The overall scene is a well-documented archaeological site.

Turku, Kristiinankatu 1
kaupunkiarkeologinen kaivaus
24.3.-12.6.2015

Janne Haarala ja Kari Uotila
Muuritutkimus ky

Tiivistelmä

Turussa Kristiinankatu 1:ssä tehtiin kaupunkiarkeologisia kaivauksia keväällä ja alkukesästä 2015. Laajimman yhtenäisen kaivausalueen koko oli 125 m². Tutkimusalue on osa 1600-luvun puolivälissä kaavoitettua Herrainkulmaa. Alueen vanhinta vaihetta oli selvästi ympäristöstä erottunut oja tai ränni, jonka reunoja oli vahvistettu eri vaiheissa paalutuksin. Ojan täyttökerroksissa oli runsaasti keittiökeramiikkaa, ruokaluuta ja nahkakenkien pohjia ja korkoja. Alueelta saatiin esiin myös hirsirakennuksen osia ja mahdollisen uunirakenteen purkukerros.

Arkisto ja rekisteritiedot

| | |
|------------------------------|--|
| Kohde | Turku, Kristiinankatu 1 (sisäpiha) |
| Kaupunginosa/kortteli/tontti | VII/1/7 |
| Muinaisjäännös | Turun kaupungin vanha asemakaava-alue (mj. rek. nro 853500004) |
| Tutkimuksen laatu | Arkeologinen konekaivuun valvonta, koekaivaus ja kaivaus |
| TM35-lehtijako | L3324B |
| Yleiskarttalehti | 104309 |
| Sijainti | ETRS-TM35FIN-tasokoordinaatit: N 6710711 E 239702 ETRS-GK23-koordinaatit: N 6704256 E23459622 |
| Korkeus | N2000: 1,35-3,85 m mpy |
| Vastuullinen johtaja | FT Kari Uotila |
| Tutkimuslaitos | Muuritutkimus ky |
| Kenttätyöaika | 24.3.–27.3. (koekaivaus), 28.4. (valvonta), 26.5.-12.6. 2015 (kaivaus) |
| Tutkimusalue | Koekaivausalueet noin 82 m ² . Konekaivuun valvonta-alue noin 50 m ² . Kaivausalueet noin 125 m ² . |
| Tutkimuksen tilaaja | Kiint.oy Turun Jugendlinna Oy / Isännöintitoimisto Mikko Aro |
| Tutkimusluvut | MV/8/05.04.01.02/2015 (koekaivaus ja valvonta) MV/49/05.04.01.02/2015 (kaivaus) |
| Kajoamislupa | VARELY/2046/2015 |
| Löydöt | KM 40434:1–253 |
| Valokuvat | Muuritutkimuksen kuva-arkisto MuTu115021Dg_1–81 (Kaivauskuvat) MuTu115021Dgf_1–67 (Poistettujen löytöjen kuvia) |
| Alkuperäinen raportti | Museovirasto |
| Raportin kopiot | tilaaja, Turun museokeskus |
| Kirjallisuus | S. Dahlström. Turun Palo I. 1930. J. Kostet. Turun asemakaavallinen kehitys keskiajalta vuoden 1827 suurpaloon. Turun katuja ja toreja. Turun Museokeskus 2011. |



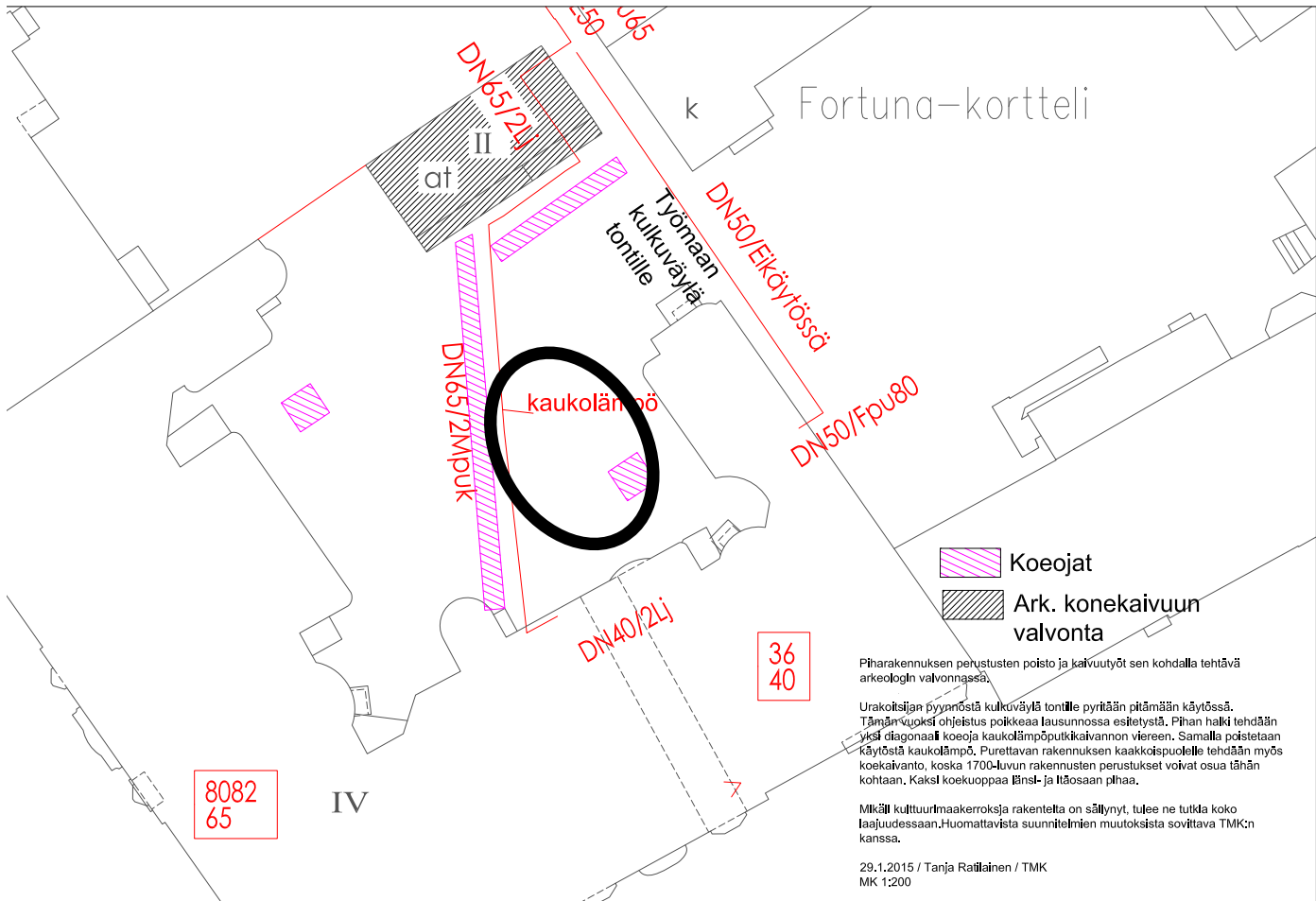
Yleiskartta. Turun kaupunkialue. Kristiinankatu 1 ympyröity. Karttapohja Turun karttapalvelu.

Sisällysluettelo

| | | |
|----|--|----|
| 1. | Johdanto | 7 |
| 2. | Kaivausalueet | 10 |
| 3. | Havainnot | 11 |
| | 3.1. Yleisesti | 11 |
| | 3.2. Havaintokokonaisuudet | 13 |
| 4. | Esinelöydöt, luut ja näytteet | 20 |
| | 4.1. Yleistä löydöistä | 20 |
| | 4.2. Esinelöytöjen talteenoton perusteet | 22 |
| | 4.3. Luuaineisto | 22 |
| | 4.4. Näytteet | 23 |
| 5. | Yhteenveto | 24 |

Liitteet

| | | |
|-----|---|-----|
| 1. | Karttaluettelo | 25 |
| 2. | Kartat | 28 |
| 3. | Yksikkötiedot | 47 |
| 4. | Matriisit | 99 |
| 5. | Kuvaluettelo MuTu115021Dg_1–81 | 101 |
| 6. | Kaivauskuvia | 105 |
| 7. | Näytteet | 114 |
| 8. | Luut | 115 |
| 9. | Poistettujen löytöjen luettelo | 116 |
| 10. | Poistettujen löytöjen kuvaluettelo MuTu115021Dgf_1–67 | 126 |
| 11. | Kuvia poistetuista löydöistä | 128 |



Karttakuva 1. Turun museokeskuksen lausunnon yhteydessä laatima suunnitelma pihan arkeologisesta tutkimussuunnitelmasta. Maaliskuun koetutkimukset toteutettiin tämän mukaisesti. Touko-kesäkuun kaivaus toteutettiin ympyröidyllä alueella pihaa.

1. JOHDANTO

Turun vanhan Herrainkulman alueella Kristiinankatu 1:ssä tehtiin rakennushankkeen yhteydessä arkeologiset koetutkimukset kevättalvella 2015 ja niiden tulosten perusteella varsinaiset kolmen viikon mittaiset arkeologiset kaivaukset touko-kesäkuussa 2015. 1900-luvun alussa rakennetun kivitalon pihaan sijoitettiin maanalainen parkkihalli, jonka vuoksi piha-alue tutkittiin. Hankkeen vastuullisena pääurakoitsijana toimi Hevirak Oy (Heikki Virtanen) ja tutkimuksien tilaajana Kiint.oy Turun Jugendlinna Oy / Isännöintitoimisto Mikko Aro.

Tutkittu kokonaispinta-ala oli koekaivausalueilla noin 80 m², konekaivuun valvonta-alue noin 50 m² ja varsinaisten kaivausalueiden pinta-ala noin 125 m². Tutkimustyöt etenivät kevään ja alkukesän 2015 aikana niin, että ensi vaiheessa maaliskuussa tehtiin koekaivaus pääosin kaivinkoneavusteisesti, sitten huhtikuussa valvottiin piharakennuksen purku. Koekaivausten perusteella voitiin havaita, että pihapiirissä oli säilyneitä maakerroksia ja mahdollisia puurakenteita. Ennen kajoamislupaa pihapiirissä tehtiin arkeologiset kaivaukset touko-kesäkuussa 2015. Kaivausten jälkeen voitiin todeta, että parkkihallin ja siihen liittyvän ajoliuskan alueella ei enää ollut arkeologisesti suojeltavia kohteita, ja alueelle voitiin myöntää kajoamislupa.

Henkilökunta

Koekaivausten 24.3.–27.3.2015 johtajana oli FT Kari Uotila ja kenttätöissä kaivinkonevalvonnasta ja koekuopista vastasi HuK Janne Haarala. Haarala vastasi myös 28.4.2015 toteutetusta valvonnasta.

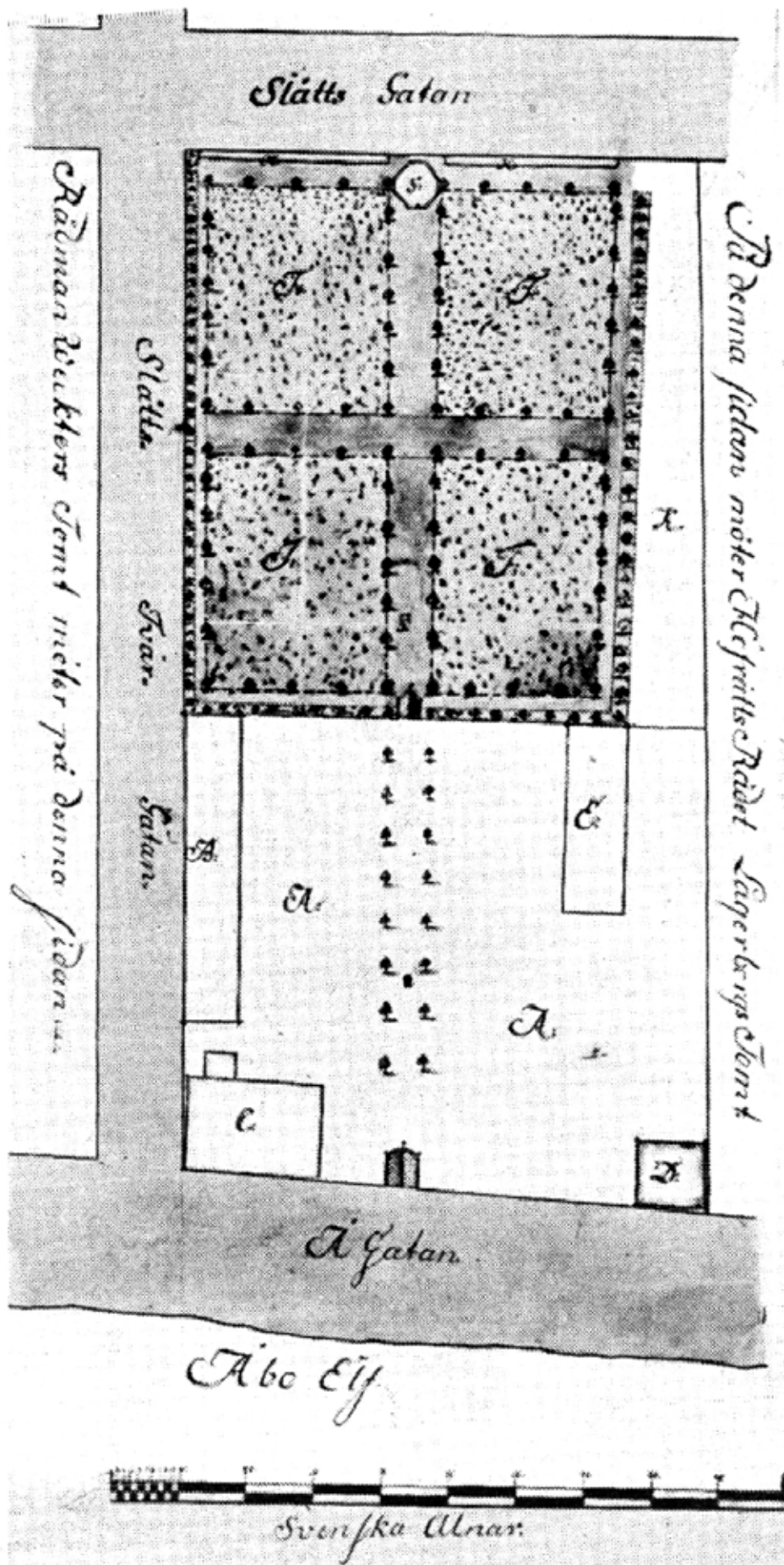
Kaivausvaiheessa 26.5-12.6.2015 tutkimusjohtajana toimi FT Kari Uotila ja kenttätöistä vastasivat HuK Janne Haarala ja FM Maija Helamaa. Lisäksi varsinaisilla kaivauksilla työskenteli fil. yo. Oona Jalonen, fil. yo. Lauri Järvenpää, fil. yo. Arttu Liimatainen sekä fil. yo. Sanni Salomaa. HuK Annukka Debenjak työskenteli kaivauksilla muutaman päivän ajan.

Haarala ja Helamaa ovat päävastuussa kenttädokumentoinnista. Koko kaivausten henkilökunta osallistui eri tavoin mittausdokumentointiin.

Kaivaus- ja dokumentointimenetelmät

Kaivaukset toteutettiin stratigrafisin yksikkökaivausmenetelmin. Kaivausvälineinä oli lapiot ja lastat. Koekaivauksissa kerroksia kaivettiin myös kaivinkoneella. Kaivauksissa pintamaat poistettiin sekä värjäytynyt pohjamaa kuorittiin koneellisesti. Kaivettuja maita ei seulottu. Kaivettu maa-aines läjitettiin kaivausalueen reuna-alueille, jota työmaan urakoitsija hoiti irtomaan siirron koneellisesti lavalle ja pois työmaalta.

Kaivausdokumentointi tehtiin takymetrimittauksin ja digikuvaamalla. Takymetrimittauksiin käytettiin Topcon IS -laitteistoa ja karttojen puhtaaksi piirto on tehty AutoCad-ohjelmalla. Kaivausalueen merkittävät rakenteet myös laserkeilattiin. Koekaivausten mittausdokumentointi tehtiin laserkeilaamalla Riegl VZ-1000-laitteistolla. RiscanPro



Karttakuva 2. Eteläkorttelin tontin 58 (Gadolin 597) puutarhan piirros vuodelta 1756. Dahlström. 1930 s. 205.

-ohjelmalla käsiteltyä keilausaineistoa sidottiin takymetriaineistoon ja puhtaaksi piirrettiin AutoCad-ohjelmalla. Janne Haarala vastasi karttojen puhtaaksi piirrosta.

Takymetrin asemointiin käytettiin kiintopisteitä, jotka tehtiin viereiselle tontille kaivonkansiin Stonex S7 -tarkkuusgps:llä ETRS-GK23-koordinaatistoon (korkeusjärjestelmä N2000).

Yksikkötiedot on kirjattu Access-tietokantaan, sen tuloste on liitteenä. Jälkitöissä yksiködokumentoinnin ja raportin havainto-osan ovat kirjoittaneet Janne Haarala ja Maija Helamaa. Johdannon ja yhteenvedon on koostanut Kari Uotila.

Esinelöydöt on otettu talteen ja luetteloitu (Access-tietokantaan) yksikön tarkkuudella. Kentällä löytöjen talteenotosta ja pakkauksesta huolehti koko työryhmä. Löydöt on puhdistettu Muuritutkimus ky:n toimitiloissa pääsääntöisesti vesipesulla. Rakennuskonservaattori Johanna Lehtola vastasi löytöjen puhdistamisesta ja luetteloinnista. Myös kaivausyksiköistä talteen otetut luut on pesty. Maija Helamaa on koostanut löydöistä ja luista yhteenvedot yksikkökuvausten yhteyteen sekä laatinut raportin löytöjä koskevan luvun. Luuaineiston määrittelyssä on konsultoitu osteologi FM Anne-Mari Liiraa.

Kristiinankatu 1:n tontin historia

Kristiinankatu 1 on osa 1640-luvulla suunniteltua Herrainkulmaa, kaupungin pienelle puolelle rakennettua uutta osaa. Pääosa tontin alueesta on ollut Tillbergin kartan tonttia 58 (Gadolin 597) ja osa on kuulunut tonttiin 57 (Gadolin 596). Arkeologisesti tutkitut alueet ovat olleet molempien tonttien piha-alueita 1600-1800 -luvulla. Suunnitteluvaiheessa tontteja kaavoitettiin jokaiseen rantakortteliin neljä, mutta viimeistään 1700-luvulla tonttijaoksi on muodostunut kaksi suurikokoista tonttia. Rakennukset ovat olleet poikkikatujen varrella ja jokirannassa. Tonttien yläosat (nykyisen Linnankadun suunnalla) ovat olleet kasvi- ja omenatarhoja. Tontin 58 puutarhasta on säilynyt mittauspiirustus vuodelta 1756.

Turun palo ei ulottunut tontille saakka. Rantakadun ja Kristiinankadun kulmassa ollut Ritaritalo purettiin vuonna 1900 ja nykyinen kivitalo –Jugendlinna – rakennettiin vuosina 1908-09.

Alueella on ollut ilmeisesti useita joelle laskevia rännejä ja kosteusongelmia on havaittu 1600-luvun lopulta lähtien. Vuodelta 1690 on tietoja alueen vesirännin rakentamisesta eri omistajien kesken. Tontti 57 on ollut tuolloin autio. Vuodelta 1695 on lähdetieto, että tontin 57 kaivo on sortunut. Uusi omistaja asessori Joachim Schultz on luvannut korjata sekä kaivon että tontilla olleet sillat. Tontilla 57 on ollut 1700-luvun alkupuolella toistuvasti korjattava ränni tontin nro 51 suuntaan.

Vuodelta 1809 on tontin 58 osalta tieto, että pohjoisempana olleen tontin puurännin haajoaminen on aiheuttanut alueella vesiongelmia. Vuonna 1839 kaupunginarkkitehti Gylich on todennut, että Kristiinankadun alle pitää rakentaa maanalainen ränni, koska tontille 58 kertyy vettä aina Humalistonkadulta saakka.

Vuodelta 1824 on tieto, että kauppias P.J. Gylich on saanut luvan paaluttaa tontin (58) ulkopuolta.

2. KAIVAUSALUEET

Koekaivausalue 1

Turun Museokeskuksen lausunnon liitteen mukaisesti pihan itäosaan tehtiin iso koe-kuoppa. Lausunnossa koekuopan kooksi on ehdotettu 2x2 metriä. Pihan pintakerrosten ja -rakenteiden paksuudesta johtuen, oli selvää, että kuopan pitää olla yläosasta suurempi kuin 2x2 metriä. Koekaivausten aikana väli-ilmansuuntaisen kuopan koko laajeni niin, että se oli pohjaltaan noin 3x3 metriä. Kuopan yläreunalla koko oli 4x4 metriä.

Kuoppa kaivettiin noin 1,4 metrin syvyiseksi asfaltin pinnasta (noin 2,15 m mpy). Kuoppaa ei kaivettu puhtaaseen pohjamaahan, siellä havaittujen rakenteiden takia. Kuopan pohjalle esille jääneen puurakenteen päälle laitettiin suodatinkangas ja kuoppa täytettiin kaivetulla maalla puolilleen.

Koekaivausalue 2

Pihan luoteisosaan tehtiin koekaivausten alue 2, jonka sijainti oli määritelty Turun Museokeskuksen lausunnossa. Kuopan sijaintia siirrettiin suunnitellusta hieman koilliseen alkuperäisellä paikalla olleen sadevesikaivon ja siitä lounaaseen lähtevän viemäriputken takia. Kuopan mitat ovat noin 2,3 x 2,5 metriä ja reunat pihan / asemakaavan suuntainen (väli-ilmansuunnat). Kaivanto kaivettiin noin 1,3 metrin syvyiseksi, puhtaaseen pohjamaahan asti (pohjamaa n. 3,54 m mpy, kuopan pohja 2,85 m mpy).

Koekaivausalue 3

Alue 3 sijaitsee pihan koillisosassa. Koillis-lounas-suuntainen oja on pituudeltaan 7,5–8,5 metriä ja leveydeltään 3,6 metriä. Koeojan koillisosasta puhdas pohjasavi alkoi noin 40 cm syvyydeltä (3,45 m mpy). Koeojan koillisosa kaivettiin noin 1,20 metrin syvyiseksi. Lounaisosassa koeojan syvyys on noin 2 metriä, jossa puhdas pohjasavi alkaa noin 1,7 metrissä asfaltin pinnasta. Koeojan kulttuurikerrokset kaivettiin pois, mutta puhtaaseen pohjasaveen painautunut puurakenne (paalut, R317=R157) jätettiin ojan pohjalle.

Koekaivausalue 4

Alue 4 sijaitsee pihan keskellä. Ojan suunta on lähes pohjois-eteläsuuntainen ja sen pituus on 16 metriä ja leveys noin 2 metriä. Alue ei poikkileikannut täysin pihaa, sillä alueen eteläreuna rajautuu sadevesikaivoon / -viemäriin ja samalla pihalle jätettiin kulkureitti.

Koeojan eteläosa kaivettiin 1,2 metriin, keskiosa 1,8 metriin asfaltin pinnasta. Pohjoisosan syvyys on noin 1 metri. Etelä- ja keskiosa kaivettiin puhtaaseen pohjasaveen (oikeastaan runsaasti sen läpi: pohjasavi etelässä on noin korkeudella 3,15 m mpy ja kuopan pohja korolla 2,70 m mpy). Pohjoisosassa jätettiin suureen kuoppaan jäävät vanhemmat kulttuurikerrokset kaivamatta koekaivausvaiheessa (koekaivannon pohja jätettiin noin syvyydelle 2,60 m mpy).

Koekaivausalue 5

Alue 5 määrittyi puretun autotallin (vanha talousrakennus vuodelta 1911) sijainnin ja muodon mukaan. Museokeskuksen lausunnon mukaan purettavan autotallin alaisten maiden kaivuu valvottiin arkeologisesti. Alueen 5 mitat olivat noin 11 x 4,5 metriä. Kaivannon syvyys oli noin 0,8–1 metri. Autotallin / talousrakennuksen perustus oli osin kaivettu puhtaaseen pohjasaveen noin korkeudelle 3,00 m mpy.

Kaivausalueet 1 ja 4

Varsinaisessa kaivausvaiheessa koetutkimusaluetta 4 jatkettiin pohjaan asti sen pohjoisosassa aluetta merkittävästi laajentamatta. Koekaivausalue 1 sen sijaan laajennettiin suuremmaksi kaivausalueeksi siten, että koekaivausalue jäi alueen keskelle. Alue 1 laajeni aivan kiinni koekaivausalueen 3. Alueiden 1 ja 4 väliin jäi maavalliksi kaukolämpöputki ja sen päällä ja alla olleet maat - tämä kannas toimi työmaan kulkutienä koko kaivausten ajan. Alue 1 kaivettiin kahdessa erässä, ensin se eteläosa pohjaan, jonka jälkeen avattiin alueen pohjoisosa ja kaivettiin se pohjaan. Kaivausalueen puolittaminen vaikutti jonkin verran yksikköhavaintoihin: osa eteläpuoliskon käsin kaivetuista yksiköistä kuorittiin koneella pintamaiden mukana. Osaa alemmista yksiköistä ei saatu varmuudella yhdistettyä eteläisen ja pohjoisen kaivausalueen välillä.

Alue 1 on hieman kolmiomainen, luode-kaakko-suuntainen alue. Sen pituus on noin 17 ja leveys leveimmillään eteläosassa noin 8 metriä ja pohjoisosassa kapeimmillaan noin 3 metriä. Alue rajautuu sivuiltaan kaukolämpölinjaan sekä kerrostaloon, etelässä rajana on myöskin kerrostalo ja pohjoisessa koekaivausalue 3.

3. HAVAINNOT

3.1. Yleisesti

Kristiinankatu 1:n sisäpihalla suurin osa vanhoista kulttuurikerroksista on tuhoutunut jo aikaisemmin, todennäköisesti talojen rakennusvaiheessa ja pihan eri kunnostustöissä. Tämä havaittiin koekaivausalueilla, joilla puhtaan pohjasaven pinta tuli suurimmaksi osaksi suoraan sekoittuneiden pihan asfaltin yms. pohjustuskerrosten alta. Puhdas pohjasavi tuli koekaivannoissa esiin noin korkeudelta 3,15–3,50 m mpy (N2000). Ainoat säilyneet arkeologiset ilmiöt olivat sellaisia, jotka jo aikoinaan on kaivettu pohjamaahan.

Koekaivauksissa dokumentoitiin 3 puunistutuskuopaksi tulkittua multatäytteistä kaivantoa (puunistutuskuopat 1-3), jotka sijaintinsa perusteella osuvat tontin piirustuksiin merkityille puupaikoille vuodelta 1908.

4-alueella esiin tuli rakennuksen (rakennus 3) kivijalan alaisia arinapuita kahdesta rinnakkaisesta seinälinjasta. Puut sijaitsivat kapeissa kaivannoissa ja varsinaiset kivijalan kivet oli niiden päältä pitkälti purettu pois. Seinälinjat olivat nykyisen asemakaavan mukaisesti luode-kaakkosuunnassa. Todennäköisesti tähän samaan rakennukseen liittyy myös uuninperustus (uuni 2) seinälinjojen välistä.

Rakennus 3:n koillispuolella dokumentoitiin koekaivausalueella 3 pieni matka kivijalkaa (seinälinja 4), joka oli kaivettu kapeaan perustuskaivantoon, mutta johon ei liittynyt arinapuita. Muita mahdollisesti samaan rakennukseen liittyviä seinälinjoja ei havaittu. Mahdollisesti tähän rakennukseen (seinälinja 4) voi liittyä 3-alueelta dokumentoitu uunin perustuskuoppa (uuni 3). Fragmentaarinen seinälinjan (seinälinja 5) jäännös havaittiin koekaivausalueen 1 lounaisreunassa. Kyseessä lienee samankaltainen kivijalan alainen arina kuin Rakennus 3:ssa pohjoisempana. Rakennus 3:n koillispuoleinen seinälinja ja seinälinja 5 olivat jotakuinkin samassa linjassa, mutta samaan rakennukseen niitä ei pysty varmuudella yhdistämään.

Rakennusten ajoittaminen ei ole täysin varmaa. Rakenteiden yhteydestä löydetystä löytömateriaalista mm. keramiikka painottuu 1800-luvulle. Seinälinjat sopivat karttamateriaalissa melko hyvin sekä 1700-luvun että 1800-luvun rakennuksiin.

Erikoisimpana piirteenä tutkimuksissa havaittiin pihan poikki, noin luode-kaakkosuunnassa kulkeva, pohjasavea halkova suuri uoma, jonka pohjalla oli kulttuurikerrokset ja rakenteet säilyneinä. Kyseessä on koko tontin läpi kulkeva uoma, jonka leveys on noin 3–5 metriä. Uomaa dokumentoitiin jo koekaivauksissa 3- ja 4-alueiden kulmilta sekä 5-alueelta autotallin purun valvonnassa. Käytännössä koko 1-alueen kaivausalue rajautui pelkästään uomaan.

Koekaivannoista saatujen pohjamaan pintalukemiin (3,15–3,50 m mpy) nähden uoman pohja on noin 1,8 metriä ympäröivää pohjamaan pintaa matalammalla (uoman pohjan kaakkoisosat n. 1,4 m mpy, ylempänä luoteessa 1,7 m mpy–2,1 m mpy). Sen seinämiä ei havaittu kuin vain alaosista, sillä koillisreunan on leikannut nykyisen kerrostalon perustuskaivanto ja lounaisreunasta sitä taas kaivettiin kaivinkoneella pintamaan kuorinnan yhteydessä. Uoman seinämien muoto ja suhde ympäröivään korkeammalla sijaitsevaan pohjasaveen jäi siis havainnoimatta. Yllä eritellyt koekaivauksissa havaitut rakennusjäänteet oli kaikki perustettu korkeammalla sijaitsevaan pohjasaveen, kun taas uomassa oli omat rakenteensa ja kerroksensa.

Uoman pohjalla kaivettujen puunsekaisten savikerrosten perusteella pohjalla on ollut kosteaa. Mahdollisesti kyseessä voi olla jokin Aurajokeen laskeva oja / ränni. Kartta-aineistossa jokiuomasta ei ole mitään viitteitä. Tosin 1600-luvun kartoissa tutkimusalue ei ole kuulunut kartoitettuihin alueisiin lukuun ottamatta ns. herrainkulman korttelisuunnitelmia. Esimerkiksi venäläisessä kartassa (v. 1743 –) uomasta ei ole mitään merkintöjä, ja on mahdollista, että tähän mennessä se on täytetty, tai sillä ei ole ollut kartografisesti merkitystä.

Kaivausahavaintojen perusteella uomaa on ainakin koilliselta sivultaan tuettu tiheällä paalurivistöllä (pienet paalut). Mahdollisesti uoman tuentaan liittyvät myös sen lounaispuolella havaitut jyrkemmät ja huomattavasti harvemmat paalut (yksittäiset paalut), mutta ne voivat olla peräisin myös esimerkiksi jonkinlaisesta myöhemmästä tonttiraja-aidasta. Muun muassa Gadolinin kartassa tonttiraja asutun tontin ja puutarhan välillä kulkee jossakin uoman paikkeilla.

Uoman pohjalta kaivettiin esiin mahdollisen hirsirakennuksen jäänteet, alimmat kaksi hirsikertaa (rakennus 1). Hirsirakenteen ulkopuolelta, sen lounaispuolelta paljastui pitkistä riu'uksista ja rangoista koostuva rakennuksen suuntainen puutaso, joka tulkittiin mahdolliseksi puukatteiseksi kulkutiekseksi (puurimakate).

Näiden puurakenteiden pohjoispuolella oli uoman koillisreunalla mahdollinen melko pitkälle puretun uunin perustus ja siihen liittyviä purkukerroksia (mahdollinen uuni 1). Mahdolliseen uuniin ei pystytty varmuudella liittämään jäänteitä varsinaisesta rakennuksesta. Pohjoisosassa uoman lounaisreunalla puolestaan kaivettiin erilaisia käyttö- ja täyttökerroksia. Keskellä uoman pohjalla kulki pieni oja (oja 1), jota maakerrosten perusteella on putsattu tyhjäksi aina useamman kerran ajan kuluessa ja se on täyttynyt kostealla puunsekaisella savella. Ojaa ei varmuudella havaittu hirsirakennuksen (rak. 1) kohdalla.

Uomassa olevat maakerrokset olivat melko vaikeatulkintaisia, suurin osa oli erilaisia savikerroksia, joihin oli sekoittunut enemmän tai vähemmän erilaista puutavaraa (risuja, oksia, rankoja, sahattuja paljoja, veistettyä jätettä, esineiden kappaleita). Selkeästi olosuhteet uoman pohjalla ovat olleet kosteat ja savikerrokset ovat voineet sekoittua runsaastikin ihmisten jalkojen alla. Jos uoma on jonkinlainen sivujoki, ovat alimmat kerrokset joen pohjalle muodostunutta pohjamutaa ja ylemmät sinne kuivausvaiheen jälkeen kertynyttä ja myöhemmin tarkoituksella uoman täytteeksi tuotua maata.

Uoman eteläpäässä, hirsirakenteen kaakkoispuolella dokumentoitiin yksi laajempi jätekuoppakokonaisuus (jätekuoppa 1) sekä sen alla jäänteitä uoman pohjalla kulkeneesta kapeasta ojasta (oja 2). Mahdollisesti samaista ojaa, joka erottui värjäytyneessä pohjamaassa lähinnä hieman tummempana värjäymänä myös valvonnassa alueella 5 (oja 3).

3.2. Havaintokokonaisuudet

Sekoittuneet pihakerrokset – 1900-luku

Erilaisia pihan täyttö- ja tasoite kerroksia (M101, R102, M103, M201, M301, M401) kaivettiin kaivinkoneavusteisesti kaikilla kaivausalueilla. Tosin alueella 5 näitäkään pihakerroksia ei juuri ollut, vaan vanha talousrakennus (purettu autotalli) oli perustettu pohjasaveen kaivamalla. Osa pintakerroksista oli eri aikaisia asvaltin pohjustussoria sekä tasoitteeksi levitelyä tiilin- ja laastisekaista purkumaata. Pihan asvaltipinta vietti hie- man etelään (jokea kohti) korkeudella 3,50–3,85 m mpy.

Useassa paikassa puhdas pohjasavi tuli esiin suoraan 1900-luvun kerrosten alta. Pohjasaven pinnan korkeus siellä, missä ei havaittu syvemmälle ulottuvia rakenteita, oli noin korkeudella 3,15–3,50 m mpy viettäen sekin etelään.

Viemäriputki – 1900-luku

Alueen 1 kaakkoisosan leikkaa keraamisen viemäriputken kaivanto L110. Sitä ei erottanut täyttömaasta M103 ja sen suhde saveen M106 on myös epäselvä, voi olla, että M106 on putkikaivantoa nuorempi. Putken pinta tuli esiin syvyydellä 2,20 m mpy.

Jätekuoppa 2 – 1900-luku

Noin metrin halkaisijaltaan oleva kuoppa L413 on täytemaansa M430 löytöjen perusteella 1900-luvulta. Se sijaitsi 4-alueen pohjoisosassa.

Puunistutuskuopat– 1908

Istutuskuoppa 1 (M402, L403) on profiilihavainto koekaivausalueen 4 eteläpäässä. Multatäytteen kuopan leveys on noin 1,5 metriä ja syvyys noin 0,5 metriä. Kuopan pohja on kaivettu pohjasaveen noin korkeudelle 2,70 m mpy.

Istutuskuoppa 2 (M202, L203) on myöskin profiilihavainto, koekuopassa 2. Noin 1,5 metrin laajuinen kuoppa on noin 70 cm syvä ja multamaalla täytetty. Sen pohja on kaivettu pohjasaveen syvyydelle 2,86 m mpy.

Istutuskuoppa 3 (M307, L308) havaittiin alue 3:n lounaisosassa. Kuoppa on lähes 2 metriä halkaisijaltaan ja sen syvyys noin 50 cm. Kuopan pohja on korkeudelle 2,95 m mpy mutta se ei vielä ulotu puhtaaseen pohjasaveen.

Rakennus 3 – 1800-luvun toinen puolisko

Suuresta, todennäköisesti 1800-luvulle ajoittuvasta rakennuksesta, saatiin esille kahden seinälinjan arinapuita (R405, R415), uuninperustus (Uuni 2: L416, R411, M420) sekä erinäisiä rakennus- tai käyttöaikaisia maakerroksia (M406, M408, M409, M414). Rakennukseen liittyvät ylempät kerrokset ja rakenteet ovat tuhoutuneet aikaisemmin. ”Eristekerros” M412 alueen pohjoispäässä voi olla rakennukseen liittyvä eristekerros tai edustaa jotain myöhempää vaihetta alueella. Eristekerros koostui pitkälti bitumista, joka viittaa melko nuoreen ajoitukseen. Rakennukseen ajoitettavista maayksiköistä löytyi muun muassa 1800-luvun puoliväliin ajoittuvaa siirtokuvioista piiposliinia.

Lounaisempaa seinälinjaa havaittiin 4 metrin matkalla ja koillisempaa 2 metriä. Näiden väliin jäävän mahdollisen huonetilan leveys on noin 3 metriä – ei ole tarkkaa tietoa siitä, kuuluvatko perustukset väli- vai ulkoseiniin. Lounaiset arinapuit ja muutamat kivet tulivat esiin korkeudelta 3,15–3,20 m mpy. Koilliset puut tulivat esiin hieman syvemmällä, korkeudella 3,00 m mpy.

Rakennusta vanhempaa aikatasoa edustaa likainen savimaa (M410), johon lounaisen seinälinjan perustuskaivanto (L407) oli kaivettu. Tämän likaisen saven alta täysin puhdas savi tuli korkeudelta 2,80 m mpy. Koillinen seinälinja oli perustettu uoman täyttömäiden (ks. alla) päälle.

Uuni 3 – 1800-luvun loppu

Alueen 3 koillisosassa dokumentoitiin uunin perustus, joka sen perustuskuopasta löytyneen olutpullon perusteella ajoittuu 1800-luvun lopulle. Nelikulmaisessa, pohjasaveen kaivetussa kuopassa (L304) oli tiilistä ja laastista koostuva, osittain purettu rakenne (R302), sekä sen tasoitteena maata (M310). Uuniin liittyvän muut rakenteet ja kerrokset ovat tuhoutuneet jo aikaisemmin. Uuni voi liittyä samaan rakennukseen seinälinja 4:n kanssa.

Seinälinja 4 –1800-luku

3-alueella lounaisosassa, pintamaiden (M301) ja sekalaisen täyttö- ja tasauserroksen (M303) alla oli luode-kaakko-suuntainen kivijalka (R305). Sitä havaittiin koko 3-alueen leveydeltä, noin 4 metrin matkalta, ja on mahdollista, että rakennuksen kulma osuu juuri 3-alueen eteläseinämän kohdalle. Kivet oli aseteltu perustuskaivantoon (L306), joka osin oli kaivettu puhtaaseen pohjamaahan, osin uoman täyttömaahan (M312). Kivet tulivat esiin korkeudelta 3,55 m mpy kun puhdas pohjamaa niiden koillispuolella oli jo korkeudella 3,45. Kyse on siis kivijalan pohjimmaisista kivistä jotka ovat jääneet jäljelle kun muu rakennus on purettu. Kivijalan lounaispuolella oli laastin sekainen tasoitekerros (M311), joka mahdollisesti liittyy seinälinjan kanssa samaan rakenteeseen.

Seinälinja 5 – mahd. 1800-luku

Koekaivausalue 1:llä oli sekoittuneiden pintakerrosten alla koko alueella savinen kerros (M106), mahdollisesti jonkin aikainen käyttökerros. Tämän alla, kuopan lounaisreunassa oli kahdesta luode-kaakko-suuntaisesta puusta koostuva puurakenne (R105), jota havaittiin noin 2 metrin mittaisena. Kaivausvaiheessa tätä rakennetta ei otettu tarkemmin esille. Rakenne todennäköisesti on 1800-luvulle ajoittuva kivijalan arina). Näiden puiden vieressä oli laastin sekainen kerros (M109), joka mahdollisesti liittyy arinapuihin. Puut tulivat esiin noin korkeudelta 2,60 m mpy ja olivat siten huomattavasti syvemmällä kuin esimerkiksi Rakennus 3:n puuarinat tai seinälinja 4:n kivet.

Uoman täyttökerrokset – 1700-1800-luku

Uoman ylimmät täyttökerrokset kaivettiin kaivinkoneella (M106, M107). Uoman täytön on täytynyt tapahtua ennen rakennuksen 3 ja seinälinjojen 4 ja 5 rakentamista.

Tiilen ja laastimurun sekainen M156 lienee selkein mahdollinen uoman varsinainen tarkoituksella täytöksi ja tasaukseksi tuotu kerros. Samoin mahdollisesti myös M155 on jonkinlainen jätteensekainen täyttökerros. Näiden kerrosten pinta on korkeudella 2,30–2,40 m mpy.

Varsinainen kaivuu aloitettiin rakennusta 1 ja puurimakatetta peittävästä puusilpun sekaosista savikerroksista (M118, M119, M135), joiden pinta on mitattu korkeudelle 2,20–2,40 m mpy.

Pieni kuoppa

Savitäyteinen kuoppa (M158/L183) on uomasta kaivetuista ilmiöistä stratigrafisesti nuorimpia. Se liittyy uudempien rakennusten (kuten seinälinja 4) rakennusvaiheeseen tai pihalla tehtyihin muokkauksiin.

Jätekuoppa (1) – mahdollisesti 1700-luku

Kaivausalueen eteläosassa on mahdollisesti hieman neliskanttinen kuoppa (L121), jonka kaksi sivua on leikkaantunut kerrostalon perustuskaivantoa kaivaessa. Tutkitut mitat ovat noin 2,2 x 1,6 metriä. Yhdessä ja ainoassa säilyneessä kuopan leikkauksen kulmassa on puita (R120), jotka ovat mahdollisesti kuopan reunoja tukevien puiden jäänteet. Kuopassa on useita savisia ja puuroskaisia kerroksia (M116a–M116d). Kuopan yläosat, eli nuoremmat kerrokset on kuorittu kaivinkoneella. Ensimmäisenä kaivetun yksikön M116a pinta oli noin korkeudella 2,15 m mpy ja kuopan pohja on mitattu syvyydelle 1,80 m mpy. Löytöinä on muun muassa sekalaista keramiikkaa, pääosin punasavea, sekä hieman lasia ja joitain nahkakenkien kappaleita, mahdollisesti 1700-luvulta. Runsas luuaineisto koostuu pääosin ruokajätteeksi määriteltävästä luusta.

Yksittäiset paalut – mahdollisesti 1700-luku

Uoman lounaisreunassa kulkee mahdollisesti paalujen rivistö. Ei ole täysin varmaa, ovatko paalut samaa rakennetta. Eteläisen ja keskimmäisen paalun välimatka toisiinsa nähden on 5 metriä ja pohjoisimpaan paaluun keskimmäisestä on matkaa noin 10 metriä. Näiden puoliväli jää kaukolämpöputken alle, joten ei ole varmuutta olisiko tässäkin välissä paalu. Paalujen havaittu koko ja piirteet (kivien reunustama / tukema paksuhko puupaalu) viittaavat yhtenäisyyteen, joskin stratigrafia kullakin paalulla on omansa.

Eteläisin, paalu 1: L112/M113/R114 (ei selkää stratigrafiaa muihin, havaittu pohjamaassa). Tukikivi tuli esiin korkeudella 2,18, kuopan pohja 1,79 m mpy.

Keskimmäinen, paalu 2: R143/M144/L145 (M118:n alla, ei selkeää stratigrafiaa rimarakenteeseen, sen aikainen, voi olla uudempikin). Löytönä todennäköisesti 1700-luvun ensimmäiselle puoliskolle ajoittuja liitupiippu. Kivet tulivat esiin korkeudella 2,15-2,30 ja kuopan pohja oli korolla 1,81 m mpy.

Pohjoisin, paalu 3: R423/M424/L425 (havaittu pohjamaassa täytekerroksen M422 alta). Puupaalun pinta havaittiin korkeudella 2,65 ja kuopanpohja korolla 2,25 m mpy.

Hirsirakenne (Rakennus 1) – mahdollisesti 1600-luku

Hirsirakennus sijaitsee kaivausalueen ja pihan poikki kulkevan luode-kaakko-suuntaisen uoman eteläosassa. Vaikuttaa siltä, että sen leveys täyttää uoman pohjan lähes kokonaan, vaikka idässä kerrostalon perustuskaivanto on tuhonnut uoman reunaa. Saman perustuskaivannon takia rakennuksen itäseinä oli alinta hirttä lukuunottamatta maatunut (toiseksi alimmasta/ylemmästä hirrestä jäljellä vain juurten täyttämä kolo savessa hirren kohdalla).

Rakenteesta on alimmat kaksi-kolme hirsikertaa jäljellä. Ylimmät hirret tulivat esiin noin 2,00 –2,25 m mpy korkeudelta kaakkoiskulman ollessa matalimpana ja pohjoisseinän korkeimmalla. Länsiseinän (R127) hirret ovat valahtaneet osin paikoiltaan, ainoastaan alin hirsi on kokonaan paikallaan. Itäseinän (R129) ylempi hirsi on maatunut kokonaan

(M124, M147). Kulmissa on salvokset, joista selkeimpänä on säilynyt luoteiskulman salvos. Muut kulmat olivat pidemmälle lahonneet. Ainakin eteläseinässä (R128) on selkeästi uusiokäytetty hirsi. Hirret on perustettu suoraan saveen (M138) päälle, ja vaikuttaa että alimmat hirret ovat saveen uponneita, ei siihen kaivettuja. Pohjois- ja eteläseinien hirsien pohjat olivat tasolla 1,75 m mpy ja itä- ja länsiseinät tasolla 1,90 m mpy. Rakennuksen sisämitat ovat noin 5,5 x 2,3 m ja ulkomitat 6 x 3,2 m.

Merkkejä oviaukosta ainakaan näissä hirsissä havaittu. Rakenteen sijainnin huomioon ottaen ei ole varmaa, onko kyseessä varsinainen rakennus. Se on ollut lämmittämätön.

Keskellä rakennusta oli siisti pieni kuoppa (L126), todennäköisesti siinä on ollut puupaalun sija. Ei ole varmaa liittykö mahdollinen paalu hirsisalvosrakenteeseen vai ei.

Rakenteen sisäpuolella on yksi käyttökerrokseksi (sisältää mm. tallautunutta puurooskaa (M137)) määritelty kerros (korolla 2,00–2,15m mpy) ja sen päällä muutamia täyttökerroksia (M131, M132, M133, M134). Hirsien päältä on suurin osa nuoremmista kerroksista kaivettu koneella. Hirsien päältä on kuitenkin kaivettu rakennetta nuoremmiksi tai sen purun jälkeisiksi kerroksiksi tulkittuja savikerroksia rakenteen sisäpuolelta (M124, M119) ja ulkopuolelta (M118, M135).

Rakennuksen käytön aikaiseksi on tulkittu tallautuneen oloinen savikerros (M150), jota on kaivettu rakenteen pohjoispuolella (pinta korolla 2,25 m mpy).

”Puurimakate” – mahdollisesti 1600-luku

Rakennus 1:n ja uoman lounaisseinämän väliin sijoittuu puurakenne. Rakenne koostuu eri mittaisista, rakennuksen suuntaisista rangoista ja jämähirsistä parissa kerroksessa, joiden alla on muutama poikittaistuki. Ylimmät puut tulivat esiin tasolla 2,20–2,35 m mpy pinnan viettäessä etelään. Ylemmät puut (R125) ja alemmat puut (R141) eivät käytännössä eronneet toisistaan ja voivat olla samanaikaista rakennetta. Puiden väliin oli kertynyt savea (M139, M142), todennäköisesti kosteissa oloissa savi on voinut tursuta rimojen väliin sekä päältä että alta. Puurimakatteen alla oli puurooskan sekainen kovempi savikerros (M148), joka on uoman vanhimpia kerroksia (yksikön pinta korolla 2,05–2,20 m mpy viettäen etelään).

Mahdollinen uunin perustus (uuni 1) – mahdollisesti 1600-luku?

Mahdollinen, lähes kokonaan purettu uunin perustukseksi tulkittu rakenne koostuu mahdollisista arinapuista (R175), joiden päällä on muutamia kiviä (R172) sekä tiili-laastikerroksesta, jossa kivien vieressä on mahdollisesti paikoilleen murentuneita tiiliä ja laastia (M170a) ja mahdollisen rakenteen ympärille levinnyttä laasti- tiilimurskaa (M170b). Rakenteen ylimmät osat tulivat esiin 2,30 m mpy korkeudelta. Samaan kokonaisuuteen kuuluisi puhtaan saveen keko M159 ja sen alla toinen savikerros M173, jotka olivat tiili-kivirakenteen eteläpuolella. Näitä maakerroksia ja rakenteita peitti laastimurun ja tiilensekainen purkumaakerros (M168, pinta n. 2,20–2,30 mm py), joka on tulkittu olleen peräisin itse uunista.

Rakenne purkumaineen oli savikerroksen päällä, joka ruskeapintaisena vaikutti talleantuneelta käyttökerrokselta (M174). Yksikön pinta oli korolla 2,00–2,05 m mpy. Tästä yksiköstä löytyi mm. puulusikoita. Uunirakenteen ulkopuolella, ojan L167 toisella puolen oli M174:n kaltainen kuivempi ja tiiviimpi, tallautuneen oloinen savikerros (M164a,b, korolla 2,20–2,25 m mpy), joka stratigrafisesti on samaa aikatasoa M174:n kanssa.

Mahdollinen seinälinja tai uoman tukemiseen tarkoitettu hirsi

Uuninperustuksen yhteydestä ei havaittu selkeitä rakennuksen jäänteitä. Uunirakenteen koillispuolella oli yksi hirsi (R162). Hirsi on samassa linjassa Rakennus 1:n itäseinän kanssa ja se nojaa uoman seinämää vasten siten, että sen päälle oli valunut seinämästä pohjasavea (M163). Myös sen alla oli pohjasavea (puun pohja korolla 2,02–2,24 m mpy laskien kaakkoon). Joitain puupaaluja (R157) on hirren edustalla. Mahdollisesti hirsi liittyy uoman tukemiseen. Tästä hirrestä noin 2,5 metriä lounaaseen on saman suuntaisia puita (R160). Rakenteiden stratigrafiat eivät täysin kohtaa eikä siten hirsiiä voi ajatella saman rakennuksen eri seiniksi.

Oja 1 – 1600–1700-luku

1-alueen pohjoisosan keskellä kulkenut oja (L167). Osa sen kerroksista erottui vaivoin ympäröivistä kerroksista kunnes erottui taas esim. alempana paremmin - tästä syystä voisi ajatella että samassa kohtaa voisi olla pidempiaikainen oja, jota on kaivettu auki aina tarpeen tullen. Tätä tukee myös se, että täyttökerrosten (M151, M161, M165, M166, R169, M178) linjat muuttuivat hieman keskenään. Lisäksi ojan toisella puolen oli pohjimmaista M152:ta lukuun ottamatta aina eri maayksiköt kuin toisella puolen, eli maayksiköt olisivatkin rajautuneet olemassa olevaan ojaan. Ojan jatkuminen etelään ja sen suhde hirsirakennukseen (rakennus 1) on epäselvä, sillä oja havaittiin ja dokumentoitiin vasta 1-alueen pohjoispuolta kaivettaessa. Ylimmät täytemaat tulivat esiin korolla 2,20–2,25 m mpy ja ojan pohja dokumentoitiin korkeudelle 1,95–2,00 m mpy.

Pienten paalujen rivistö – mahdollisesti 1600-luku

Pohjoisosassa uoman koillisreunalla kulki tiheä pienten paalujen rivistö (R157, R317). Tiheää (väli 0–15 cm) paaluriviä jatkui kaakon suuntaan noin 4 metrin matkalla. Tämän jälkeen samalla linjalla uoman reunalla oli paaluja, jotka olivat kooltaan suurempia ja niitä oli harvemmin (väli 80–100 cm). Viimeisin paalu sijaitti aivan Rakennus 1:n koilliskulmalla. Paalut havaittiin vaihtelevilla korkeuksilla, pääosin kuitenkin uoman reunalla puhtaassa savessa noin korkeudella 1,85–2,00 m mpy.

Uoman pohjimmaisat kerrokset – 1600-luku ja sitä vanhemmat

Pohjimmaisena uomassa oli paksuudeltaan ja koostumukseltaankin hieman vaihtelevia puunsekaisia savikerroksia. Uoman pohjoisosissa pohjimmainen savi oli tummanharmaata, lähes mustaa ja melko haisevaa ja sisälsi runsaasti puurooskaa (M148, M152, M426–M429), etelämpänä väri vaaleni tai muuttui laikukkaammaksi (M138 yläosa). Löytöriik-kaan saven M152 pinta on mitattu korkeudelle 1,95–2,00 m mpy, samalla tasolla on myös rakennus 1:n alla ollut M138. Pohjalla olevien savikerrosten löytöaineisto (esim. M152) ajoittuu todennäköisesti 1600-luvulle. Kaikkein pohjimmaisena uomassa dokumentoitiin värjäytynyttä pohjasavea, joka noudatteli uoman pohjan muotoa (M117, M138:n alaosa, M179). Tämän värjäytyneen saven pinta (M179) on dokumentoitu korkeudelle 1,75–1,90 m mpy.

Etelässä ja pohjoisessa värjäytyneessä pohjamaassa havaittiin uoman keskellä kulke- neen myös kapeamman ojanteen, joka erottui ympäristöään tummempana maana (Oja 2: M503-L504, Oja 3:M122-L182). Stratigrafisesti ja muilta olemuksiltaan nämä ojan pätkät erottuivat keksiosan puusilpuntäytteisestä ojasta L167. Ei kuitenkaan ole poissuljettua etteikö uoman pohjalla olisi eri aikoina kulkenut erilaisia oja, osa ehkä luontaisemmin muodostuneita kuin toiset.

Puhdas pohjamaa (M115, M309, M404, M505) on uomassa tavoitettu noin syvyydellä 1,40–1,70 m mpy syvimpien mittausten sijaitessa kapean ojan (Oja 2) pohjalla ja uoman pohjan viettäessä kohti etelä-kaakkoa.

4. ESINELÖYDÖT, LUUT JA NÄYTTEET

4.1. Yleistä löydöistä

Kaivausten löytöaineisto on kokonaisuudessaan mielenkiintoinen siinä mielessä, että se poikkesi joiltain osin "normaalista kaupunkikaivausmateriaalista". Esimerkiksi liitupiipuja ja metallia löytöaineistossa on huomattavasti vähemmän, kuin monessa muussa tämän aikaisessa kaivauskohteessa. Lisäksi yksittäisten esineen- ja luupalojen koko on melko kookasta.

Kaivauksilta kerättiin esinelöytöjä noin 30 kg ja eläinluuta noin 60 kg. Orgaaniset materiaalit on punnittu kosteina, mikä on hyvä huomioida mm. löytöluetteloa tarkasteltaessa. Muut materiaalit ovat olleet kuivia. Kunkin yksikön löytöaineistosta on kirjattu tarkempia päähuomioita yksikkötietojen yhteyteen.

Löytöaineisto oli säilynyt verrattain suurikokoisina paloina, mikä johtunee pitkälti siitä, että esineet ovat joko uponneet uoman pohjamutiin tai joutuneet sinne täyttömaakerroksissa tai muuten jätteenä. Kaduille ja pihuille luonteenomaista, pieneksi jauhaantunutta materiaalia oli vähemmän.

Puuesineitä oli kosteissa olosuhteissa säilynyt jonkin verran (29 kpl, 6690 grammaa kosteana punnittuna). Muun muassa erilaisia ämpärien / kiulujen / tynnyreiden pohjia tai kansia tai niiden puolikkaita oli aineistossa useita. Kimpiä oli muutamia, niistä enemmistö suurista kiuluista tai vastaavista ennemminkin kuin ruokailuvadeista. Lisäksi oli joitain käyttötarkoitukseltaan tunnistamattomia palikoita ja keppejä.

Nahkaesineistössä (319 kpl, 2846 grammaa kosteana punnittuna) kenkien pohjat ja kannat olivat yleisin löytöryhmä. Aineistossa on useita kengän korkoja ja kantoja, jotka on tehty monta nahkakerrosta yhteen naulaamalla. Nauloina on sekä metalli- että puunau-loja. Lisäksi muutenkin kengän pohjia tai niiden osiksi tunnistettuja paloja oli nahka-aineistossa runsaasti. Muita kengän osia oli vähemmän, joskin kaikkia nahan palasia ei ole välttämättä osattu tunnistaa kengän osiksi. Nahka-aineistossa oli jonkin verran erinäisiä suikaleita ja kappaleita, joissa oli ompelujälkiä. Lisäksi selkeää leikkuujätettä oli hieman.

Muita orgaanisia löytöjä (20 kpl, 2934 grammaa kosteana ja osin multaisena punnittuna) oli lähinnä erilaiset narujen pätkät sekä tunnistamattomat karvatupot.

Metallilöytöjä kaivauksilta on todella vähän verrattuna muuhun löytömateriaaliin. Nau-loja on 34 kpl (487 grammaa) ja muita metalliesineiden katkelmia 15 (463 grammaa). Näistä suurin osa on tunnistamattomia rautavartaita tms. Kolikoita ei löytynyt yhtään. Ainoa kupariseosesine on todennäköisesti pala sormustinta.

Keramiikka on löytöryhmistä suurin, kuten yleensä, 11369 grammaa (497 kpl). Lasitava-
raa oli 4423 grammaa (547 kpl).

Keramiikasta selkeästi suurin materiaali oli punasavikeramiikka, jota kaikesta keramii-

kasta oli noin 90 % (painosta). Tunnusomaista näiden kaivausten punasavikeramiikalle oli se, että se pääosin oli identifioitavissa keitto- ja säilytysastioiksi. Valkosavikoristeluja tai koristelemattomia vadin paloja oli huomattavasti vähemmän kuin yksivärisellä lasitettuja patoja tai ruukkuja. Erityisesti uoman pohjan savikerroksissa erilaiset patojen ja paistinpannujen putkikahvat sekä padanjalat olivat enemmistössä. Punasavikeramiikan ongelmana oli sen vaikea ajoitettavuus ilman yksityiskohtaisempaa keramiikka-analyysia. Erityisesti koristelluista astioissa lasitteet olivat lohkeilleet tai vaurioituneet muuten vaikeaselkoisiksi. Punasaviaineiston yleinen tuntuma oli 1600-luku, mutta täyttä varmuutta ei ole, sillä samat piirteet ovat astioissa jatkuneet hyvinkin vielä 1700-luvulla ja paikoin 1800-luvullekin.

Muista keramiikka-ryhmistä kivisavikeramiikkaa oli noin 4 %. Koekaivausten aineistossa kivisavikeramiikkaa edustaa 1800-luvun seltteripullot sekä Westerwaldin tyyppin sinivalkoiset reliefikoristellut palat (1600–1700-l). Uoman kerroksista Westerwaldin tyyppin keramiikkaa oli rakennus 1:n päällä olleissa kerroksissa. Uoman pohjakerroksissa oli vaaleanruskeaa, todennäköisesti alasaksilaista tavaraa (1600–1700-l).

Piiposliiniaineistoa oli suurin piirtein saman verran kuin kivisavikeramiikkaakin. Siitä suurin osa painottuu koekaivausten löytöihin. Suurin osa siitä oli siirtokuvioin koristeltua, 1800-luvun puolivälille tyypillistä materiaalia. Varsinaista posliinia oli vain muutama siru, joista suurin osa samoista konteksteista piiposliinin kanssa.

Fajanssiksi on määritelty keramiikka, jossa massa on huomattavasti kellertävämpää ja huokoisempaa kuin pinnan lyijynvalkoinen lasite (erotuksena piiposliinista, jossa massa ja pinta ovat useimmiten samaa sävyä sillä kirkas lasite on huomattavasti ohuempi). Fajanssia oli vain joitain kymmeniä sirpaleita. Osassa fajanssiksi määritellyistä paloista valkoinen lasite oli ”teollisen” oloista. Todennäköisesti kyseiset palat ovat 1600-lukua nuorempaa.

Valkosavikeramiikka oli fajanssin ohella vähäinen keramiikkatyyppi. Keltaisella tai vihreällä laistetuista astioista oli säilynyt muun muassa joitain korvia.

Liitupiiput olivat metallien ohella toinen osuudeltaan pieni löytöryhmä (43 kpl, 134 g). Suurin osa kaivausten liitupiippulöydöistä oli koristelemattomia varren paloja. Muutama ehjä koppa voisi olla 1600-luvun muotoja, mutta ne ovat yksiköistä, joissa materiaali muuten ajoittuu pääosin 1700- tai 1800-luvulle. Yhdessä kopassa oli leima, kannan norsukuvio on todennäköisesti 1700-luvun alkupuoliskolta.

Lasiaineisto on jaettu pullo- astia- ja tasolasiin. Pullo- ja astialasin jako on luonnollisestikin paikoin epävarma, mutta pääosin esim. kylkipaloista pulloiksi on määritelty tummanvihreät ja ruskeat palat. Kaivausten lasiaineisto oli, eritoten uoman savikerroksista löytyneet, voimakkaasti iridisoitunutta ja hilseilevää. Lasiaineistosta selkeimmin ajoitettavia oli 1800-luvun pulloaineisto, jota oli erityisesti koekaivauksen materiaalissa. Uoman kerroksissa oli joitain jyrkeviäkin kulmikkaiden pullojen pohjia sekä myös osia suurista mahapulloista. Helposti tunnistettava ja ajoitettava astiamuoto oli passglass, jonka kylkipaloja aineistossa oli muutamia, joskin stratigrafisesti nuorista tai sekoittuneista yksiköistä.

Esinelöytöjen talteenoton ja poiston perusteet

Löytöjen talteenottooperusteita on kirjattu yksikkökuvauksiin. Selkein linjaus on se, että koekaivausten löytömateriaalia ei talletettu kokoelmiin lainkaan – suurin osa siitä oli 1800-luvulle ajoittuvaa tai muuten sekoittuneista pintakerroksista. Kaivausten yksiköistä hirsirakennusta stratigrafisesti nuorempien yksiköiden löydöt, samoin kuin alueen pohjoisosan mahdollisiksi täyttökerroksiksi tulkittujen yksiköiden, on pääsääntöisesti poistettu. Tästä tasosta alaspäin on pääsääntöisesti talletettu kaikkien yksiköiden löydöt, jotka eivät vaadi konservointia. Joitain yksittäisiä löytöjä (esimerkiksi tasolasin sirpale yksikön ainoana löytönä) on poistettu alemmistakin kerroksista.

Konservointia vaativien löytöjen kohdalla on jouduttu tekemään suurempaa poistovalintaa myös valitun stratigrafisen tason alapuolisissa yksiköissä. Puulöytöjen osalta päädyttiin tallettamaan vain muutama, ehjin esine. Loput esineet on luetteloinnin lisäksi valokuvattu.

Nahkalöydöistä valittiin tallettavaksi ja konservoivataksi aineistoa edustava otos yksiköstä M152 sen stratigrafian, tulkinnan ja muun löytöaineiston perusteella. Konservointiin on valittu ehjimpiä kokonaisuuksia, kun vastaavanlaiset rikkonaiset ja fragmentaariset osat on luetteloitu poistettaviin löytöihin.

Muut orgaaniset löydöt (karvatupot ym.) on poistettu.

Kaikki poistetut löydöt on luetteloitu samalla tarkkuudella kuin talteen otetutkin. Poistettujen löytöjen luettelo on kaivauskertomuksen liitteenä. Poistetut nahka- ja puulöydöt on valokuvattu ja osa kuvista on liitetty tämän raportin liitteeksi. Kuvat poistetuista löydöistä on arkistoitu Muuritutkimuksen kuva-arkistoon (MuTu115021Dgf_1-67).

Luuaineisto

Luuaineistoa kaivauksilta kerättiin runsaasti. Jälkityövaiheessa luuaineistoa käytiin pinnapuolisesti läpi osteologi Anne-Mari Liiran kanssa. Luiden yksikkökohtaiset yhteenvedot on kirjattu yksikkötietoihin.

Luuaineisto on kooltaan melko suurta, kuten esinelöytöaineistokin, ja syyt sille ovat samat.

Kaivausten luuaineistossa huomio kiinnittyy siihen, että se sisälsi runsaasti naudan kalon osia sekä metacarpaleita ja -tarsaleita sekä eläinten, erityisesti vuohen sarvia. Tällainen luumateriaali voi kertoa esimerkiksi nahan työstöstä. Myös ”ruokaluuta” oli aineistossa. Tällä termillä tarkoitetaan tässä yhteydessä naudan, sian ja lampaan luita ruhon lihaisista osista. Näissä luissa, kuten kylkiluissa ja nikamissa sekä putkiluissa oli myös usein havaittavissa leikkuu- ja viiltojälkiä. Lisäksi aineistossa oli melko runsaasti lintu-

jen luita, joista osa hyvin kookkaista yksilöistä. Lintujen luut kuulunevat ruokajätteen joukkoon. Pieneläimillä yksikkökuvauksissa tarkoitetaan jänistä, kissaa, rottaa jne. joita ei yhtä kissan ja yhtä jyrsijän alaleukaa lukuun ottamatta sen tarkemmin jälkityövaiheessa määritelty. Kalanluut sekä muut pienet luut puuttuvat aineistosta, mikä johtuu kaivaustavan valinnasta.

Yksikkötasolla "nahkurijätettä" ja "ruokaluuta" oli joissain yksiköissä suurin piirtein saman verran. Useissa yksiköissä kallot, kämmenluut sekä sarvet olivat selkeästi dominoivampi ryhmä. Joissain yksiköissä (kuten jätekuopassa 1) ruokaluun määrä oli suurempi.

Näytteet

Kaivausten luuaineistosta on tiettyjen yksiköiden luut talletettu toistaiseksi Turun museokeskukseen mahdollisia jatkotutkimuksia varten. Yksiköt on valittu pääosin samoin perustein kuin talletettavien löytöjen kohdalla. Luuainestoa on säästetty uoman pohjalla olleista kerroksista, joiden luuaineisto on runsas tai edustaa selkeästi joko "nahkurijäte" tai "ruokaluu" kategorialla. Pääosin yksilöistä on talletettu myös maanäytteet, joista tarkemmalla seulonnalla on mahdollista saada talteen myös pienluuaineistoa.

Maanäytteitä otettiin yhteensä 10. Alun perin ne on otettu makrofossiilianalyysimielessä, mutta ne sopivat yhtä hyvin myös yllä mainittuun pienluuseulontaan.

Dendronäytteitä otettiin hirsirakennuksen (rakennus 1) seinistä yhteensä 4 kpl.

Maa- ja dendronäytteet varastoitiin Turun Museokeskukselle mahdollisia tulevia analyysijä varten.

5. Yhteenveto

Kristiinankatu 1:n arkeologiset koetutkimukset oli suunniteltu Museokeskuksen toimesta ja niitä noudattaen ne tehtiin. Maaliskuussa 2015 esiin tuli puurakenteiden osia ja selvästi säilyneitä maakerroksia ja varsinaiset kaivaukset todettiin tarpeellisiksi ennen rakentamistöitä. Oletuksena oli suunnittelussa ollut, että alue oli suurelta osin tuhoutunut 1900-luvun alun kivitalon rakentamisen ja siihen liittyvän pihan tasauksen yhteydessä.

Tutkimustilanne kuitenkin muuttui kenttätöiden kuluessa. Pihan keskiosassa oli selvässä painanteessa säilyneenä sekä puurakenteita että maakerroksia. Nämä tutkittiin kaupunkiarkeologisin menetelmin. Löytöaineisto ja erityisesti orgaanisen materiaalin säilyneisyys olivat yllätyksiä kaivaustilanteessa.

Alue sijaitsee aivan Aurajoki-rannan kupeessa ja alueen historian kannalta maannousu on hyvin oleellinen tekijä. Turun keskiaikaisen kaupungin osalta maannousu ja meren pinnan taso eri vaiheissa on vaikea tarkkaan arvioida. Perinteisesti maannousun on esitetty olleen n. 50 cm/ 100 vuotta, mutta viime vuosina on arviota on korjattu alaspäin noin 40-45 cm/100 vuotta. Tälläkin laskukaavalla meren pinta olisi ollut 1600-luvun alkupuolella n. 1.6-1.8 m nykyistä korkeammalla. Usein kiinteän asutuksen rajana pidetään vähintään 0.5-1 m meren pintaa korkeampaa sijaintia, jolloin kiinteän asutuksen korkeus alueella olisi 1600-luvulla noin 2.- 2.5 m. Kristiinankadun osalta osa löydöllisistä maakerroksista tuli selvästi tämän korkeustason alta.

Tutkimuksen kokonaiskuva olisi se, että meriveden vaivaamalle rantavyöhykkeelle on kaivettu oja tai ränni tai sitten on kunnostettu luontaista uomaa. Se on avautunut Aurajoen uomaan. Uomaa on täytetty lähialueen elämisen jätteillä ja sen reunoja on tuettu paaluin ja hirsin 1600-luvulta lähtien. Täyttökerroksessa on runsaasti keittiökeramiikan paloja, luumateriaalia ja nahkajalkineiden osia.

1600-luvun kuluessa täytön päälle on rakennettu hirsirakennus. Sen länsipuolelle on tehty puusäleistä rakenne, mahdollinen kulku kohti tontin keskiosaa. Myöhemmässä vaiheessa rännin tai ojan päällä on ollut myös muita rakennusosia.

Kaarinassa 31.1.2016

HuK Janne Haarala ja FT Kari Uotila

Muuritutkimus ky

Turku Kristiinankatu 1, 2015
KARTTALUETTELO

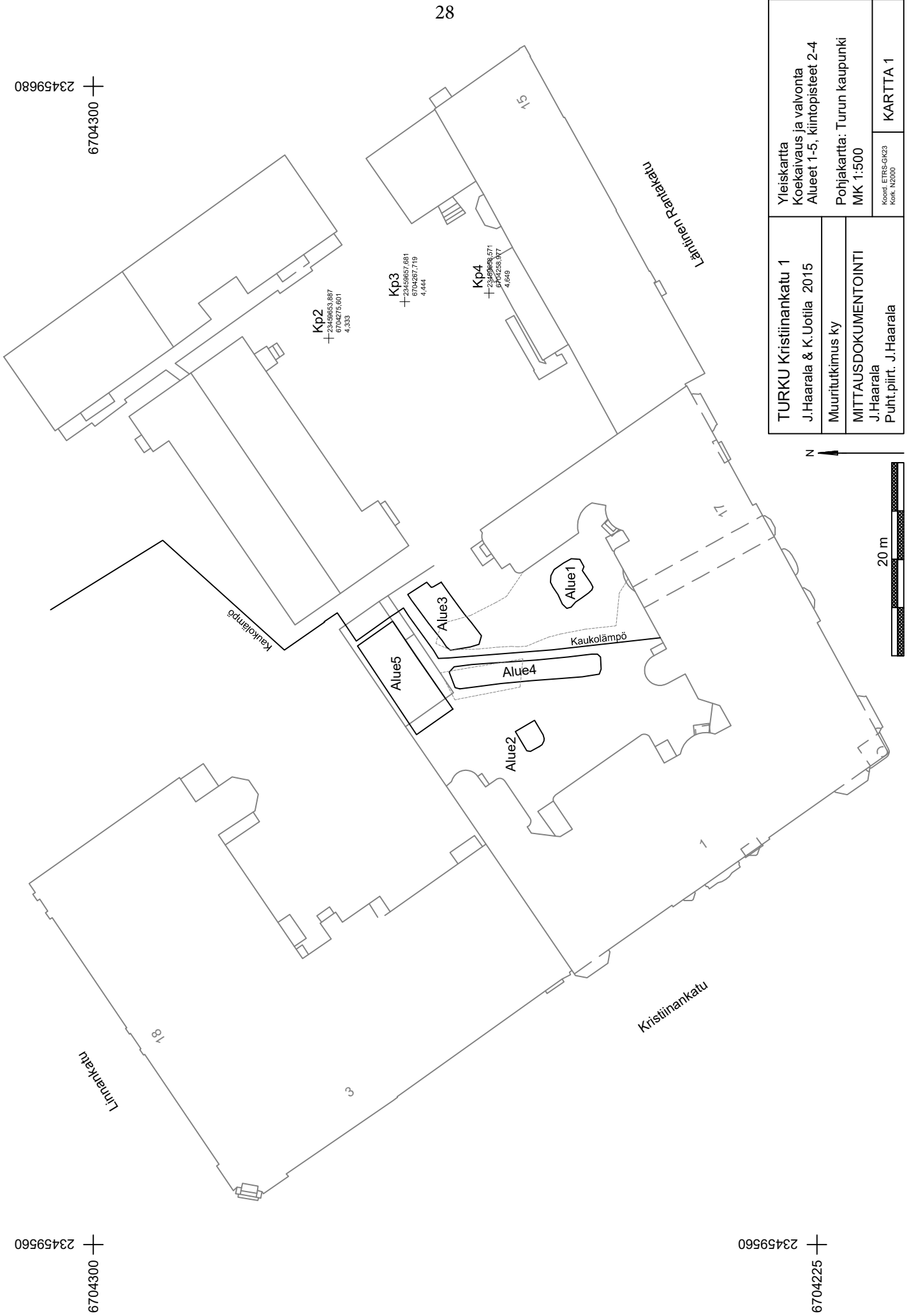
| | | | | | |
|----------|---------------|------------------|--|---|----------|
| 1 | Yleiskartta | | Koekaivausalueet 1, 2, 3, 4 ja konekaivuun valvonta-alue 5 sekä kiintopisteet 2, 3, 4 | | A4 1:500 |
| 2 | Yleiskartta | | Kaivausalueet 1, 4 sekä kiintopisteet 2, 3, 4 | | A4 1:500 |
| 3 | Yksikkökartta | Alueet 1,2,3,4,5 | M101, M201, M301, M401, M501 | Pintamaat: M101, M201, M301, M401, M501 | A3 1:100 |
| 4 | Yksikkökartta | Alueet 1,2,3,4,5 | R102, M103, M202, L203, R302, M303, L304, R305, M307, L308, M309, M402, L403, R405, M406, L407, M408, M409, R411, M412, L413, M430, M502, M505 | Pintamaat: R102, M103; Istutuskuoppa 1: M402, L403; Istutuskuoppa 2: M202, L203; Istutuskuoppa 3: M307, L308; Jätekuoppa 2: L413, M430; Uuni 3: R302, L304; Seinälinja 4: M303, R305; Rakennus 3: R405, M406, L407, M408; Uuni 2: R411; | A3 1:100 |
| 5 | Yksikkökartta | Alueet 1,2,3,4,5 | M106, L110, M204, M303, L304, R305, L306, M310, M311, M312, M404, R405, M408, M409, M410, R411, M414, R415, L416, M420, M503, L504, M505 | Viemärikaivanto: L110; Seinälinja 4: M303, R305; L306, M311; Uuni 3: L304, R310; Uoman täyttökerrokset: M312; Rakennus 3: R405, M408, M409, R415; Uuni 2: R11, M414, L416, M420; Oja 2: M503, L504; Pohjasavi: M204, M404, M505; | A3 1:100 |
| 6 | Yksikkökartta | Alueet 1,2,3,4,5 | R105, M107, M109, L110, M204, L304, M309, L316, R317, M404, M409, M410, R411, M414, R415, L416, M420, M505 | Seinälinja 5: R105, M109; Uoman täytöt: M107, Viemärikaivanto: L110; Pohjasavi M204, M309, M404, M504; Uuni 3: L304; Uoma L316; Pienet paalut R317, Uuni 2: R411, M414, L416, M420; Rakennus 3: R415 | A3 1:100 |
| 7 | Yksikkökartta | Alueet 1,2,3,4,5 | M107, L110, M204, L304, M309, L316, R317 M404, R417, M418, L419, M505 | Uoman täytöt: M107, Viemärikaivanto: L110, Pohjasavi M204, M309, M404, M504; Uuni 3: L304, Uoma: L316, M418, L419; Pienet paalut R317. | A3 1:100 |
| 8 | Yksikkökartta | Alueet 1,2,3,4,5 | M107, R108, M204, L304, M309, L316, R317 M404, R417, M418, L419, M505 | Uoman täytöt: M107, Pohjasavi M204, M309, M404, M504; Uuni 3: L304, Uoma: L316, M418, L419; Pienet paalut R317. | A3 1:100 |

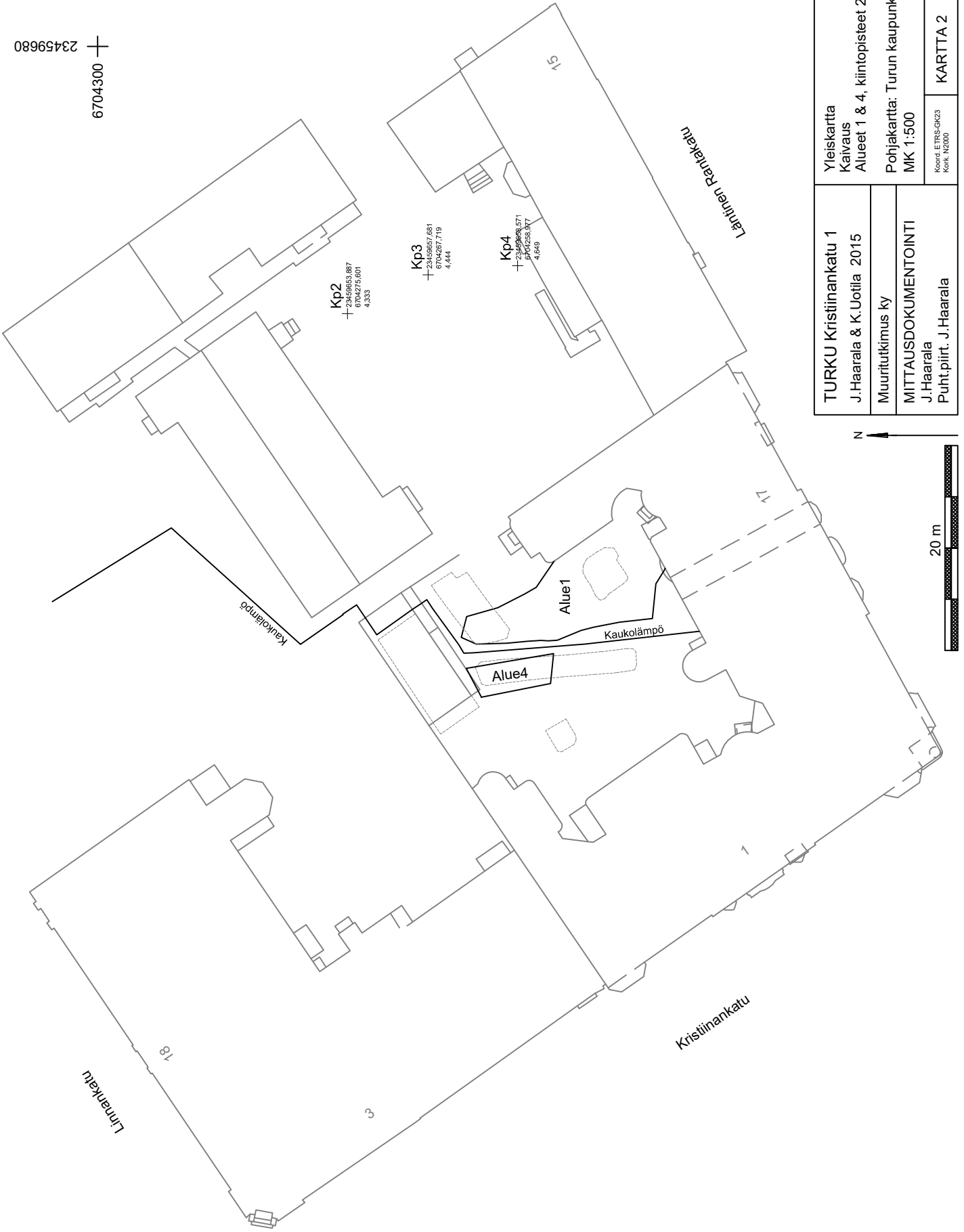
Turku Kristiinankatu 1, 2015
KARTTALUETTELO

| | | | | |
|-------------------------|---------------|---|--|----------|
| 9 Yksikkökartta | Alueet 1,4 | L110, L112, M113, R114, M115, M116a, M116c, M117, M118, M119, M122, M123, M124, R128, M131, M133, M135, M150, M151, M155, M156, M158, M159, M161, M163, M164a, L183, M404, M422 | Paalu 1: L112, M113, R114; Pohjasavi M115, M404, Jätekuoppa 1: M116a, M116c, Värjäytynyt pohjasavi: M117, Uoman täytöt M118, M119, M135, M155, M156 Oja 3: M122, Rakennus 1: M124, R128, Rakennus 1:n täytöt: M131, M133, Oja 1: M151, M161, Kuoppa 1: M158, L183, Uuni 1: M159, Uoman savikerrokset: M123, M422 | A3 1:100 |
| 10 Yksikkökartta | Alueet 1,4 | L112, M116b, M116c, M117, M122, M123, R125, R127, R128, R130, M131, M139, M147, M148, M150, M156, M159, R160, R162, M164a, M164b, M165, M166, L183, M404, R423, M424, L425, M426 | Paalu 1: L112, Jätekuoppa 1; M116b, M116c, Värjäytynyt pohjasavi M117, Oja 3: M122, Puurimakate: R125, M139, Rakennus 1: R127, R128, R130, M147, Uoman täytöt: M156, Uuni 1: M159, R162, Uoman savikerrokset: M123, M164a, M164b, M146, Oja 1: M165, M166, Paalu 3: R423, M424, L425 | A3 1:100 |
| 11 Yksikkökartta | Alueet 1,4 | M116c, M117, M122, M123, L126, R127, R128, R129, R130, M133, R141, M142, R143, M144, L145, M148, M152, M159, R162, M168, R169, M178, L183, M404, M427 | Jätekuoppa 1: M116c, Rakennus 1: R127, R128, R129, R130, Puurimakate: R141, M142, Paalu 2: R143, M144, L145, Uoman savikerrokset: M123, M148, M152, M427; Oja 1: M178, Uuni 1: M168 | A3 1:100 |
| 12 Yksikkökartta | Alueet 1,4 | M116d, M117, M122, M123, L126, R127, R128, R129, R130, M137, M148, M152, R162, M170a, M170b, R172, M173, M178, L183, M404, M428 | Jätekuoppa 1: M116d, Rakennus 1: R127, R128, R129, R130, M137, Uoman savikerrokset: M123, M148, M152, M173, M428, Uuni 1: M170a, M170b, R172, Oja 1: M178 | A3 1:100 |
| 13 Yksikkökartta | Alueet 1,4 | M117, R120, M122, M123, R127, R128, R129, R130, M138, M152, M174, R175, R176, M178, M404, M429 | Värjäytynyt pohjasavi: M117, Jätekuoppa 1: R120, L182, Rakennus 1: R127, R128, R129, R130, Uoman savikerrokset: M123, M138, M152, M174, M429, Uuni 1: R175, R176, Oja 1: M178 | A3 1:100 |

Turku Kristiinankatu 1, 2015
KARTTALUETTELO

| | | | | |
|--------------------------|---------------|--|--|----------|
| 14 Yksikkökartta | Alueet 1,4 | M117, M122, M123, M138, M152, R157, M177, L167, L182, M404 | Värjäytynyt pohjasavi: M117, Oja 2: M122, Uoman savikerrokset M123, M138, M152, M178, Pienet paalut: R157, Oja 1: L167 | A3 1:100 |
| 15 Yksikkökartta | Alueet 1,4 | M115, M138, R157, M179, M404 | Pohjasavi: M115, M404, Värjäytynyt pohjasavi: M138, M179, Pienet paalut: R157 | A3 1:100 |
| 16 Yksikkökartta | Alueet 1,4 | M115, M404 | Pohjasavi: M115, M404 | A3 1:100 |
| 17 Havaintokartta | | Istutuskuopat 1-3, Rakennus 3, Seinälinjat 4 ja 5, Uunit 2 ja 3 | | A3 1:100 |
| 18 Havaintokartta | | Rakennus 1, Puurimakate, Uuni 1, Jätekuoppa 1, Paalut 1-3, Oja 1 | | A3 1:100 |
| 19 Havaintokartta | | Uoma, Pienet paalut, Ojat 2 ja 3, Pohjasaven pintaluvut | | A3 1:100 |



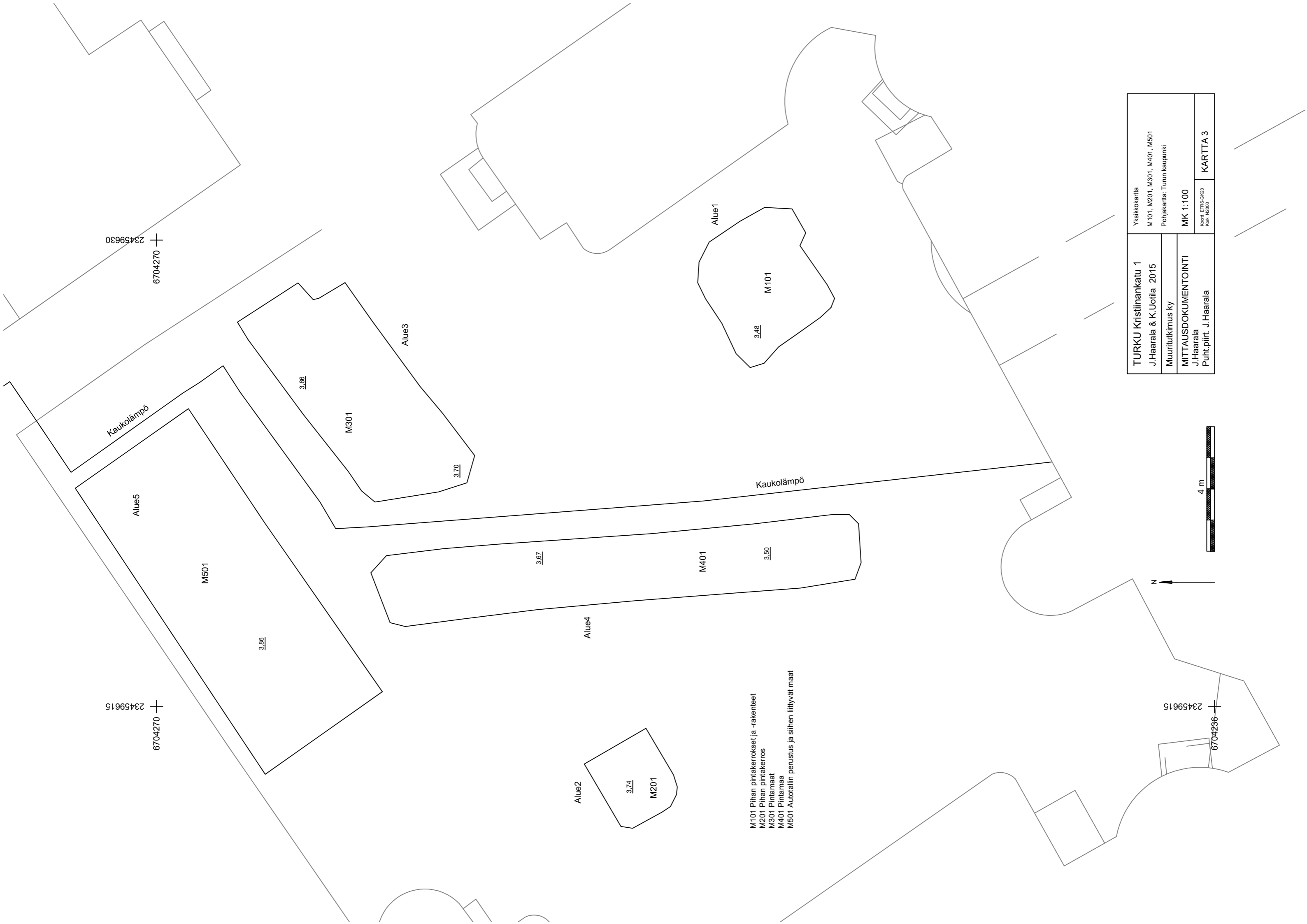


| | |
|--|--|
| Yleiskartta Kaivaus Alueet 1 & 4, kiintopisteet 2-4 | |
| Pohjakartta: Turun kaupunki MK 1:500 | |
| Koord. ETRS-GK23 Kork. N2000 | |
| TURKU Kristiinankatu 1 J.Haarala & K.Uotila 2015 | |
| Muuritukimus ky | |
| MITTAUSDOKUMENTOINTI J.Haarala Punt.piirt. J.Haarala | |
| KARTTA 2 | |



6704300 + 23459560

6704225 + 23459560



6704270
23459630

6704270
23459615


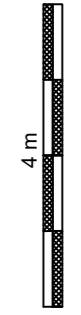
6704236
23459615

Kaukolämpö

Kaukolämpö

- M101 Pihan pintakerrokset ja -rakenteet
- M201 Pihan pintakerros
- M301 Pintamaat
- M401 Pintamaa
- M501 Autotallin perustus ja siihen liittyvät maat

| | | |
|---------------------------|--|------------------------------|
| Yksikkökartta | | M101, M201, M301, M401, M501 |
| TURKU Kristiinankatu 1 | | Pohjakartta: Turun kaupunki |
| J.Haarala & K.Lotila 2015 | | Muurutukimus ky |
| MITTAUSDOKUMENTOINTI | | MK 1:100 |
| J.Haarala | | Koord. ETRS-GN23 |
| Puht.piirt. J.Haarala | | Koord. NZ2000 |
| | | KARTTA 3 |



6704270 + 23459615

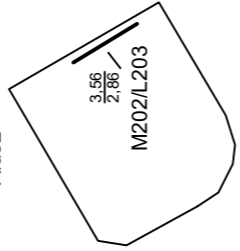
6704270 + 23459630

6704236 + 23459615

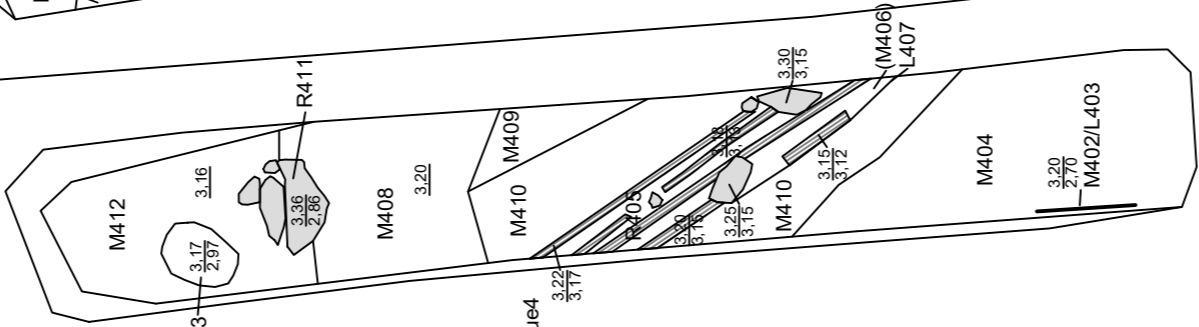


- R102 Purettuja isoja kiviä
- M103 Purku- ja tasauseros
- M202 Multamaa
- L203 Puunistutuskuoppa
- R302 Puunimäinen tillirakenne
- M303 Purkumaa
- L304 Perustuskuoppa R302
- R305 Kivijalka
- M307 Multa istutuskuopassa L308
- L308 Puunistutuskuoppa
- M309 Pohjasavi
- M402 Tumma maa kuopassa L403
- L403 Kuoppa M402:lle
- R405 Luode-kaakkoisuuntainen puurakenne
- M406 Savi R405:n päällä
- L407 Perustuskaivanto puille R405
- M408 Puusilipun sekainen hiekka
- M409 Vaalea hiekka
- R411 Uuninperustuksen kivet
- M412 Tumma eristeros
- L413 "modernimpi" jätokuoppa
- M430 Jätokuopan täyttö
- M502 Väriäntynyt savi
- M505 Pohjasavi

Alue2

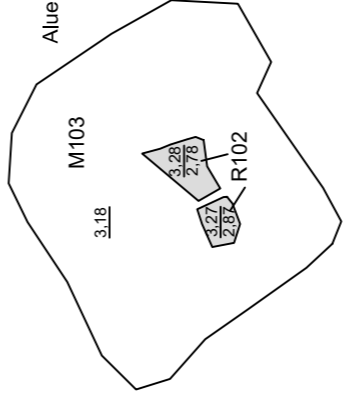


Alue4

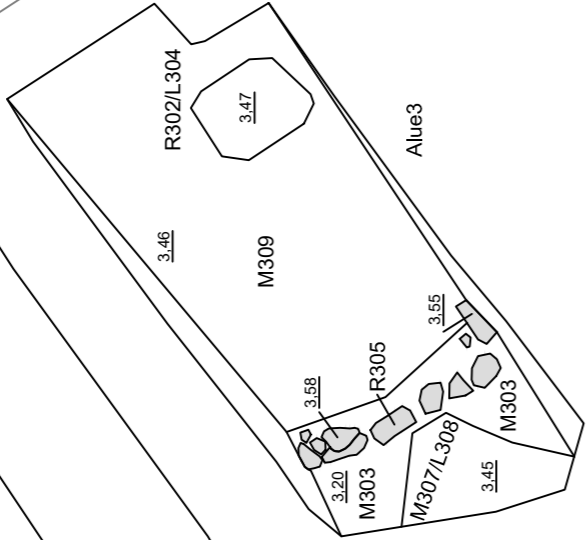


Kaukolämpö

Alue1



Alue3



Alue5



Kaukolämpö

| | | |
|-------------------------------------|--|--|
| TURKU Kristiinankatu 1 | | Yksikkokartta R102, M103, M202, L203, R302, M303, L304, R305, M307, L308, M309, M402, L403, R405, M406, L407, M408, M409, R411, M412, L413, M430, M502, M505 |
| J.Haarala & K.Uotila 2015 | | |
| Muuritutkimus ky | | Pohjakartta: Turun kaupunki MK 1:100 |
| MITTAUSDOKUMENTOINTI | | Koord. ETRS-GK23 Kart. NAD2000 |
| J.Haarala Puht.piiirt. J.Haarala | | KARTTA 4 |

6704270 +
23459615

6704270 +
23459630

Kaukolämpö

Alue5

3.05

M505

M503/L504

3.00

2.66
2.76

M505

3.00

M310/L304

2.97

M309

3.46

M303
M311
L306
M312

3.58
3.20

R305

3.55
3.70

3.05

Alue3

(M414) R415

M410

2.95

3.05
3.74

R411

3.36
2.86

L416/M420

M408

3.20

M409

M410

R405

3.15
3.15
3.15

M410

3.15
3.12

L407

M404

3.15

(2.70)

Alue2

3.54 (2.86)

M204

Alue1

M106

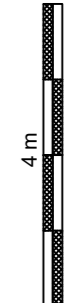

2.68

L110

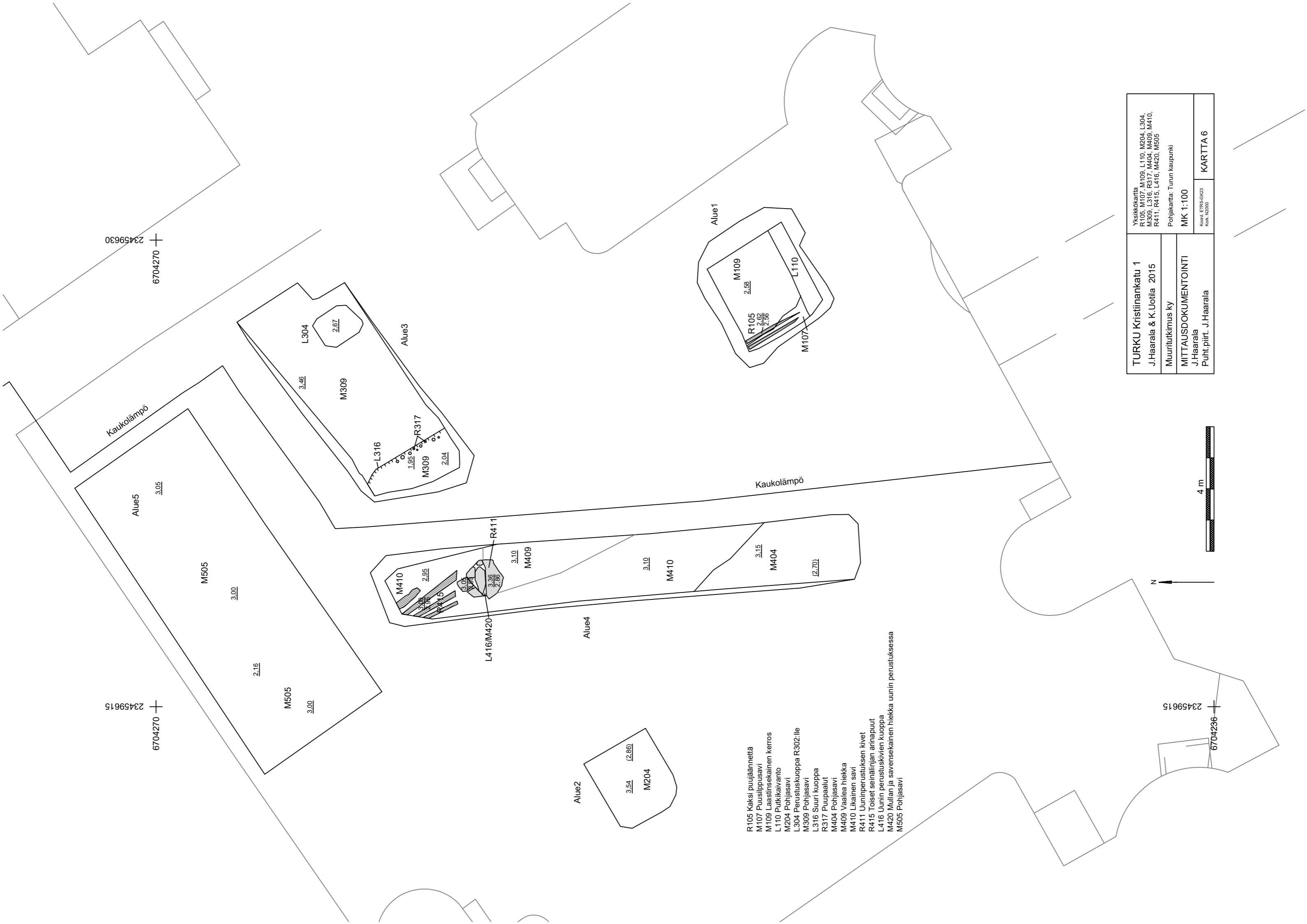
1.80

- M106 Savensekainen maa
- L110 Putkikaivanto
- M204 Pohjasavi
- M303 Purkumaa
- L304 Perustuskuoppa R302:lle
- R305 Kivijalka
- L306 Kivijalan R305 perustuskaivanto
- M310 R302:n alla oleva maa
- M311 Laasti- ja hiilikeros
- M312 Tiilen ja laastin sekainen savimaa
- M404 Pohjasavi
- R405 Luode-kaakkosuuntainen puurakenne
- M408 Puusilpun sekainen hiekka
- M409 Vaalea hiekka
- M410 Likainen savi
- R411 Uuniperustuksen kivet
- M414 Likainen savi M412:n alla
- R415 Toisen seinälinjan arinapuut
- L416 Uunin perustuskivien kuoppa
- M420 Mullan ja savensekainen hiekka uunin perustuksessa
- M503 Puuroskan sekainen savi
- L504 Saventäyteinen painauma
- M505 Pohjasavi

| | |
|--|------------------|
| Yksikkökartta M106, L110, M204, M303, L304, R305, L306, M310, M311, M312, M404, R405, M408, M409, M410, R411, M414, R415, L416, M420, M503, L504, M505 | |
| Pohjakartta: Turun kaupunki MK 1:100 | |
| Koord. ETRS-GK23 Koost. N2000 | |
| TURKU Kristiinankatu 1 J.Haarala & K.Lootila 2015 | Muurututkimus ky |
| MITTAUSDOKUMENTOINTI J.Haarala Puh.t.pirt. J.Haarala | |
| KARTTA 5 | |



6704236 +
23459615



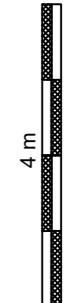
6704270
23459630

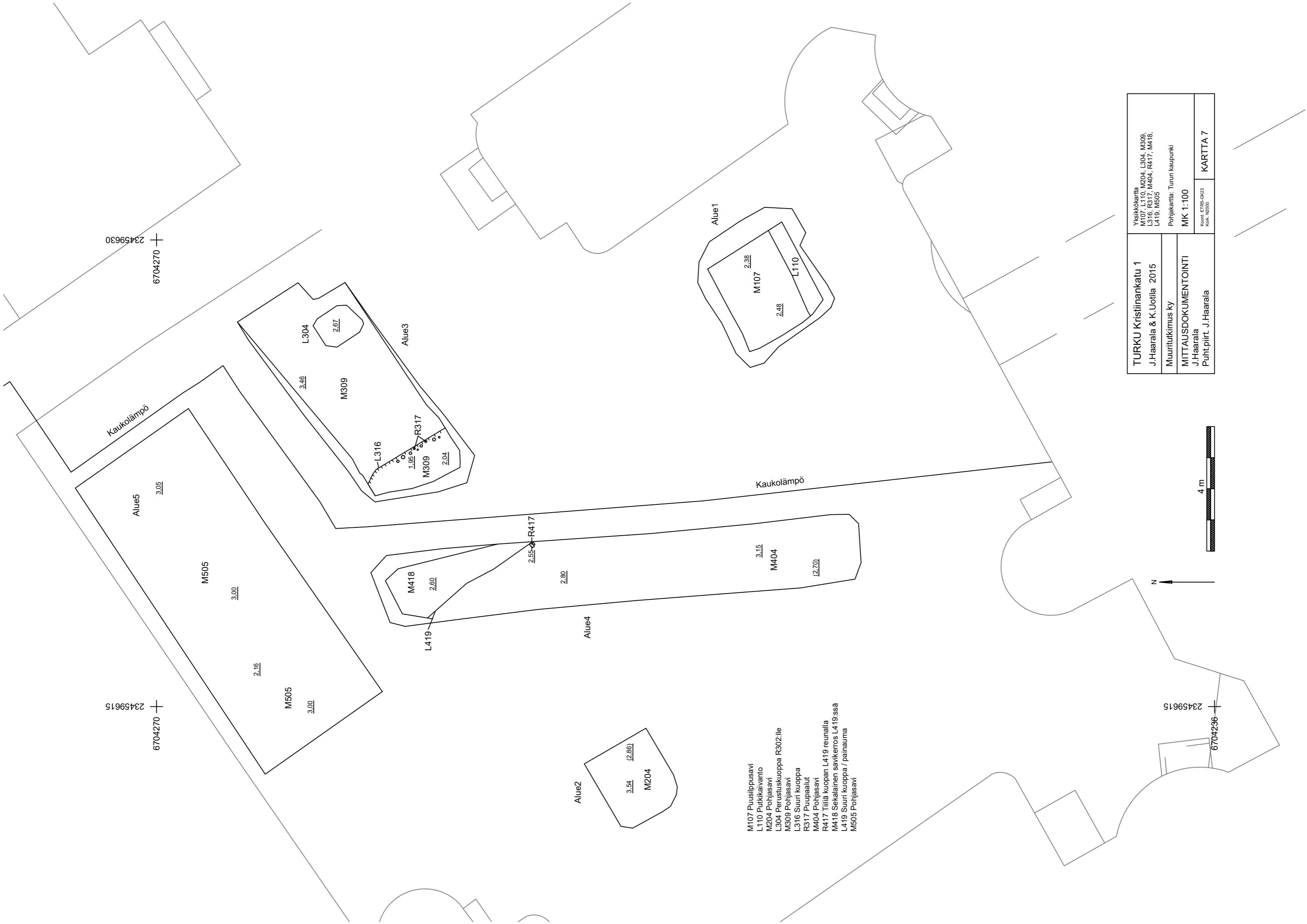
6704270
23459615

6704236
23459615

- R105 Kaksi puujäännettä
- M107 Puislipputasvi
- M109 Laastinsekainen kerros
- L110 Puikkavaivanto
- M204 Pohjasavi
- M309 Perustuskuoppa R302:lle
- M309 Pohjasavi
- L316 Suuri kuoppa
- R317 Puupaalut
- M404 Pohjasavi
- M409 Vaalea hiekka
- M410 Likainen savi
- R411 Uuniperustuksen kivet
- R415 Toiset seinälinjan arnapuut
- L416 Uunin perustuskivien kuoppa
- M420 Mullian ja savensekainen hiekka uunin perustuksessa
- M505 Pohjasavi

| | | |
|--|--|---|
| TURKU Kristiinankatu 1 J.Haarala & K.Lotila 2015 | | Yksikkökartta R105, M107, M109, L110, M204, L304, M309, L316, R317, M404, M409, M410, R411, R415, L416, M420, M505 |
| Muuritutkimus ky | | Pohjakartta: Turun kaupunki |
| MITTAUSDOKUMENTOINTI J.Haarala Puht.piiirt. J.Haarala | | MK 1:100 Koost. ETRS-GN23 Koost. NZ2000 |
| | | KARTTA 6 |



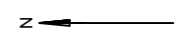
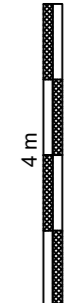


6704270
23459630

6704270
23459615

6704236
23459615

| | | |
|---|--|---|
| TURKU Kristinankatu 1 J.Haarala & K.Lotila 2015 | | Yksikkokartta M107, L110, M204, L304, M309, L316, R317, M404, R417, M418, L419, M505 |
| Muurituikimus ky | | Pohjakartta: Turun kaupunki |
| MITTAUSDOKUMENTOINTI J.Haarala Puh.t.pirt. J.Haarala | | MK 1:100 Koord. ETRS-GK23 Koko: N2000 |
| | | KARTTA 7 |



- M107 Puusilppusavi
- L110 Putkikaivanto
- M204 Pohjasavi
- L304 Perustuskuoppa R302:lle
- M309 Pohjasavi
- L316 Suuri kuoppa
- R317 Puupaalut
- M404 Pohjasavi
- R417 Tiilä kuopan L419 reunalla
- M418 Sekalainen savikerros L419:ssä
- L419 Suuri kuoppa / painauma
- M505 Pohjasavi

Alue2

3.54 (2.86)
M204

Alue4

M418

2.60

L419

R417

2.55

M404

3.15

(2.70)

Alue1

M107

2.38

2.48

L110

Alue3

M309

L304

2.67

3.46

R317

M309

1.95

L316

2.04

Alue5

M505

3.00

3.05

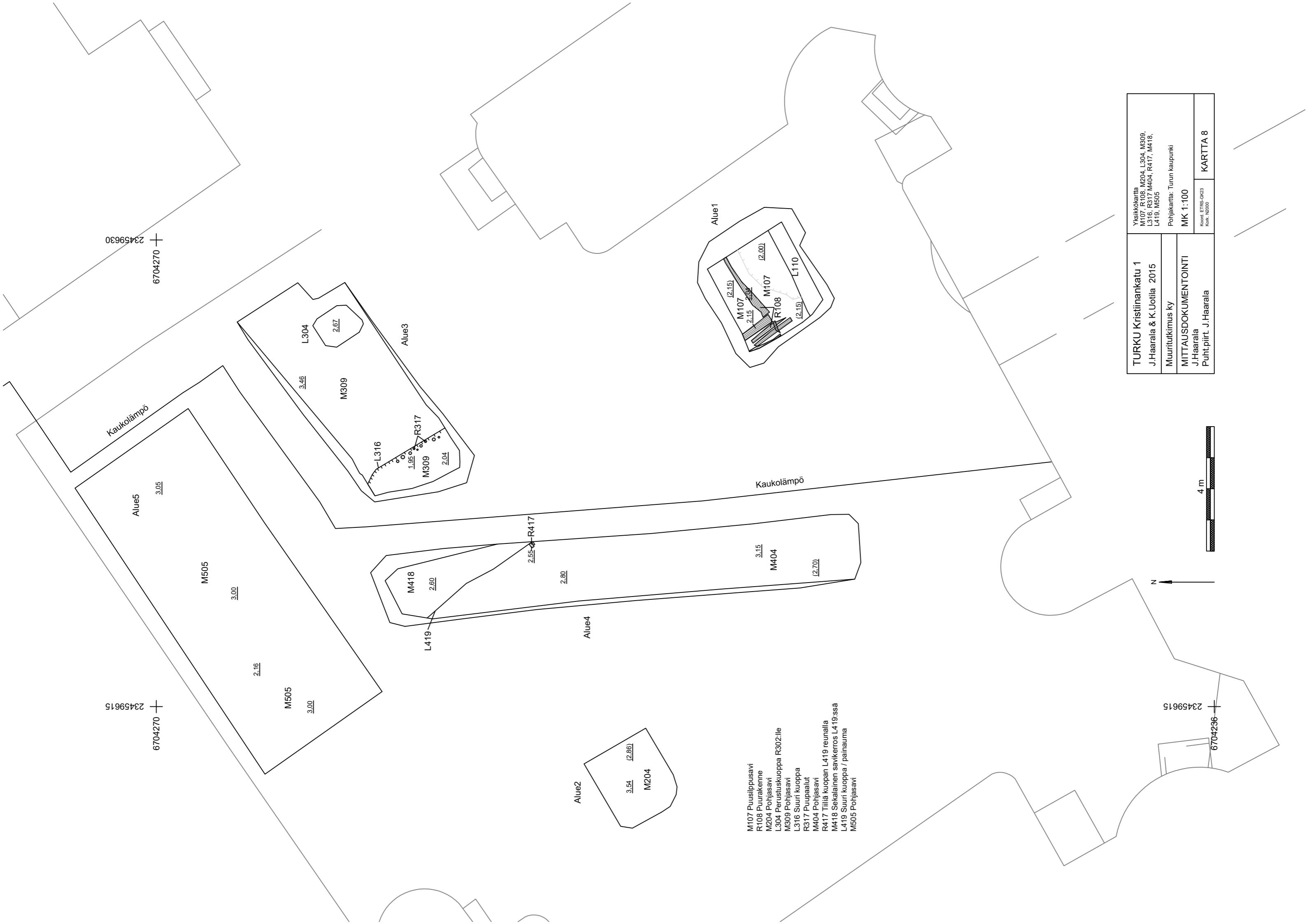
2.16

M505

3.00

Kaukolämpö

Kaukolämpö




6704270
23459630

6704270
23459615

6704236
23459615

| | | |
|---|--|---|
| TURKU Kristiinankatu 1 J.Haarala & K.Lotila 2015 | | Yksikkökartta M107, R108, M204, L304, M309, L316, R317, M404, R417, M418, L419, M505 |
| Muuritutkimus ky | | Pohjakartta: Turun kaupunki MK 1:100 Koord. ETRS-GK23 Kaik. N2000 |
| MITTAUSDOKUMENTOINTI J.Haarala Puh.t.pirt. J.Haarala | | KARTTA 8 |



- M107 Puusilppusavi
- R108 Puurakenne
- M204 Pohjasavi
- L304 Perustuskuoppa R302:lle
- M309 Pohjasavi
- L316 Suuri kuoppa
- R317 Puupaalut
- M404 Pohjasavi
- R417 Tiilä kuopan L419 reunalla
- M418 Sekalainen savikerros L419:ssä
- L419 Suuri kuoppa / painauma
- M505 Pohjasavi

Alue2

3.54 (2.86)
M204

Alue4

L419
M418
2.60

R417
2.55

M404
3.15

Kaukolämpö

Alue1

M107 (2.15)
R108 (2.15)
M107 (2.00)
L110 (2.15)

Alue3

L304
2.67

M309
3.46

L316
M309
1.95
R317
2.04

Alue5

3.05

M505

3.00

2.16

M505

3.00

Kaukolämpö

6704270 + 23459615

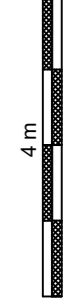

6704270 + 23459630

Kaukolämpö



- L110 Putkikaivanto
- L112 Perustuskuoppa paalulle R114
- M113 Maa paalukuopassa L112
- R114 Puut ja kivi L112:ssa
- M115 Pohjasavi
- M116a Sekalainen orgaaninen kerros kuopassa L121
- M116c Sekalainen orgaaninen kerros kuopassa L121
- M117 Siniharmaa savi
- M118 Puusilipun sekainen savi puiden R125 seassa
- M119 Puusilipun sekainen savi rakennus 1:n päällä
- M122 Tumma savi ja oksat ojaassa L182
- M123 Risujen ja muun puun sekainen savi
- M124 Mullainen maa
- R128 Rakennuksen eteläseinän hirret
- M131 Punamullaläntti
- M133 Savikerros rakennuksen sisällä
- M135 Puusilipun sekainen savi
- M150 Savi rakennuksen pohjoispuolella
- M151 Puun sekainen savi
- M155 Ruskea puuroskakerros
- M156 Paksu purkumaakerros
- M158 Savi kuopassa L183
- M159 Puhtaarkkoa savea
- M161 Puuroskasavi
- M163 Puun päällä oleva savi
- M164a Tiivis savikerros
- L183 Pieni kuoppa
- M404 Pohjasavi
- M422 Tumma savinen kulttuurikerros

| | | |
|------------------------------------|--|--|
| TURKU Kristinmankatu 1 | | Yksikkökartta L110, L112, M113, R114, M115, M116a, M116c, M117, M118, M119, M122, M123, M124, R128, M131, M133, M135, M150, M151, M155, M156, M158, M159, M161, M163, M164a, L183, M404, M422 |
| J.Haarala & K.Lootila 2015 | | |
| Muuritutkimus ky | | Pohjakartta: Tunun kaupunki MK 1:100 |
| MITTAUSDOKUMENTOINTI | | |
| J.Haarala Puht.piirt. J.Haarala | | |
| | | Koord. ETRS-GK23 Koord. NAD2000 |
| | | KARTTA 9 |

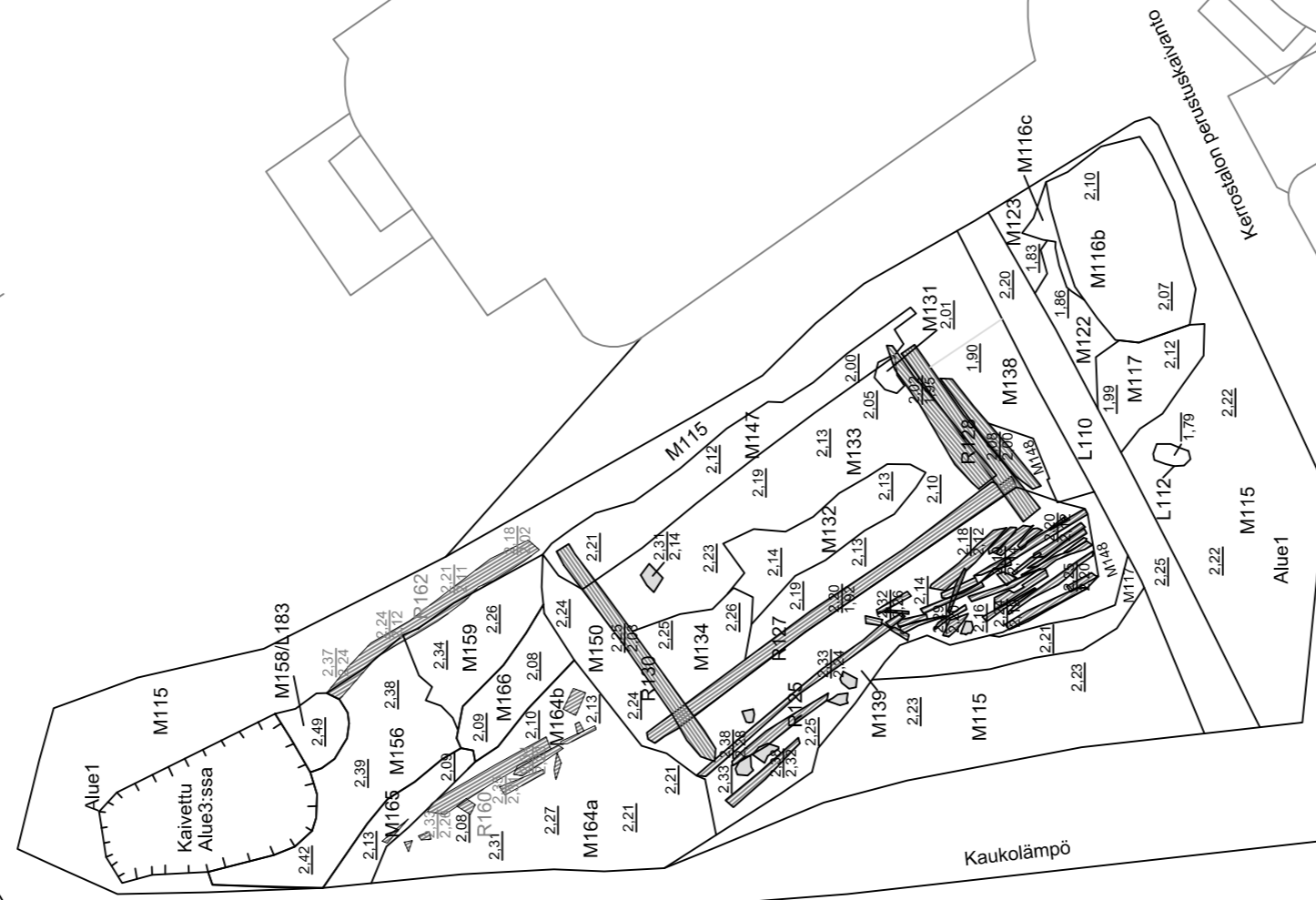


6704236 + 23459615

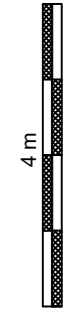

6704270
23459615

6704270
23459630

Kaukolämpö



- L112 Perustuskuoppa paalulle R114
- M116b Sekalainen orgaaninen kerros kuopassa L121
- M116c Sekalainen orgaaninen kerros kuopassa L121
- M117 Siniharmaa savi
- M122 Tumma savi ja oksat ojaassa L182
- M123 Risujen ja muun puun sekainen savi
- M124 Multainen maa
- R125 Puut M118:n seassa rakennuksen reunalla
- R127 Rakennuksen länsiseinän hirret
- R128 Rakennuksen eteläseinän hirret
- R130 Rakennuksen pohjoisseinän hirret
- M131 Punamultalänti
- M139 Savi puurimarakennteen yhteydessä
- M147 Maatunut hirsi
- M148 Puunsekainen savi
- M150 Savi rakennuksen pohjoispuolella
- M156 Paksu purkumaakerros
- M159 Puhtaahkoa savea
- R160 Puurakenne?
- R162 Hirsi uoman kollisireunalla
- M164a Tiiliv savikerros
- M164b Hiekkainen tiivis savikerros
- M165 Puuton savi
- M166 Puunsekainen savi
- L183 Pieni kuoppa
- M404 Pohjaisavi
- R423 Iso puupaalu ja kivet
- M424 Maa paalutissa L425
- L425 Kuoppa paalulle ja kiville R423
- M426 Tumma savi



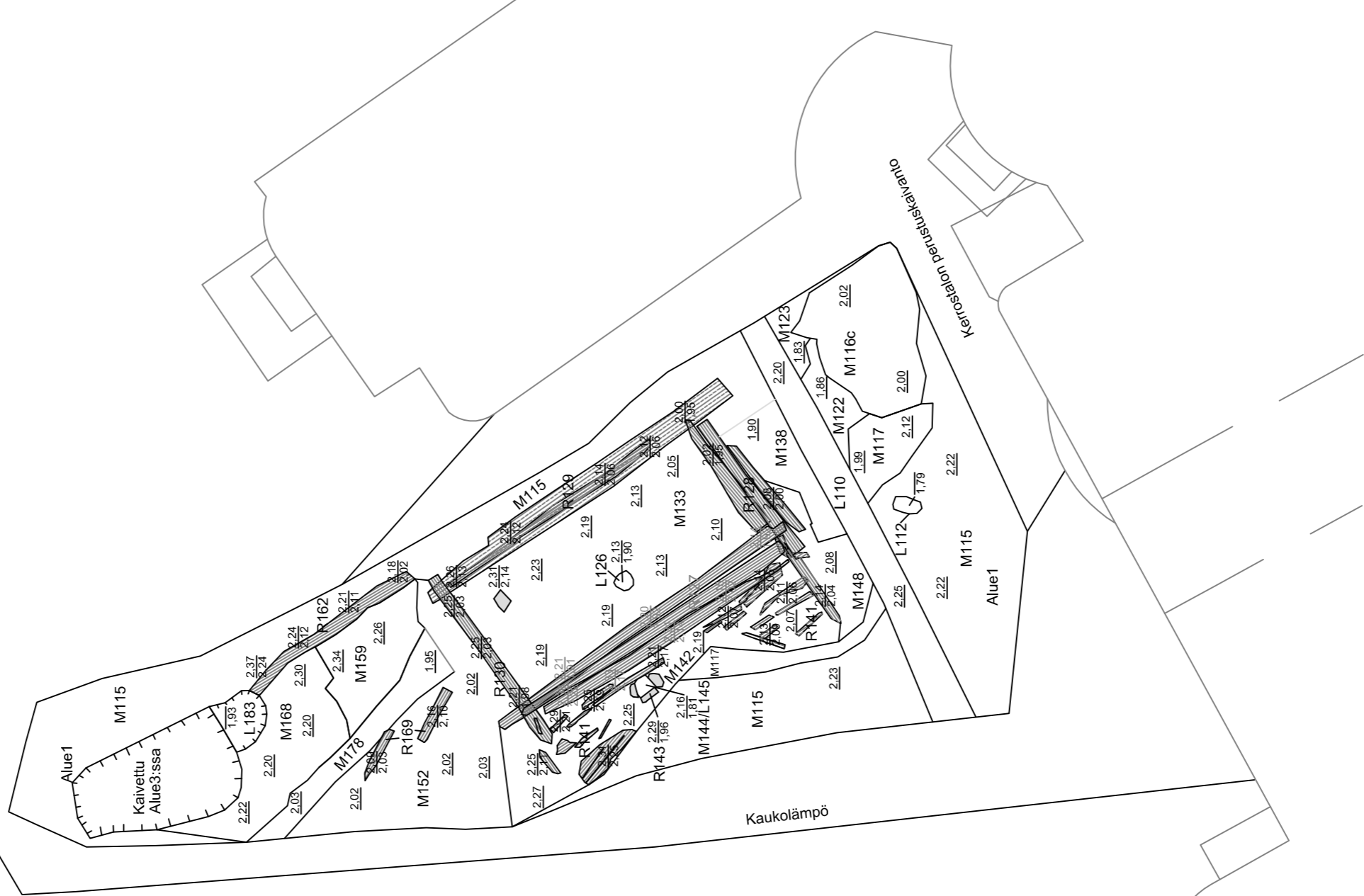
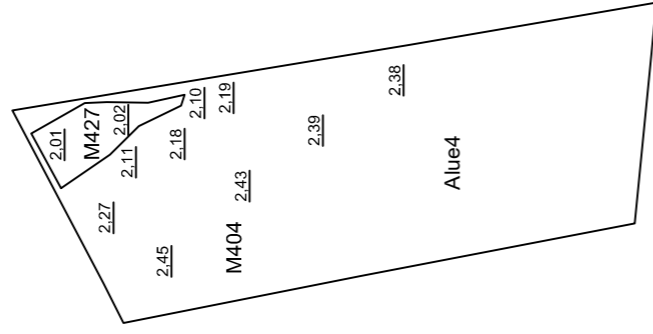
6704236
23459615

| | | |
|----------------------------|--|--|
| TURKU Kristiinankatu 1 | | Yksikkökartta L112, M116b, M117, M122, M123, R125, R127, R128, R130, M131, M139, M147, M148, M150, M156, M159, R160, R162, M164a, M164b, M165, M166, L183, M404, R423, M424, L425, M426 Pohjakaartta: Tunun kaupunki MK 1:100 |
| J.Haarala & K.Lootila 2015 | | |
| Muuritutkimus ky | | Koord. ETRS-GK23 Koost. N2000 |
| MITTAUSDOKUMENTOINTI | | KARTTA 10 |
| J.Haarala | | |
| Puh.t.pirt. J. Haarala | | |

6704270 +
23459615

6704270 +
23459630

Kaukolämpö



- M116c Sekalainen orgaaninen kerros kuopassa L121
- M117 Siniharmaa savi
- M122 Tumma savi ja oksat ojassa L182
- M123 Risujen ja muun puun sekainen savi
- L126 Pieni kuoppa keskellä rakennusta
- R127 Rakennuksen länsiseinän hirret
- R128 Rakennuksen eteläseinän hirret
- R129 Rakennuksen itäseinän hirret
- R130 Rakennuksen pohjoisseinän hirret
- M133 Savikerros rakennuksen sisällä
- R141 Alemmat puut rakennuksen länsipuolella
- M142 Savikerros R141:n alla
- R143 Paalun tukkipöytä
- M144 Maa paalukuopassa L145
- L145 Paalunsiljan kuoppa
- M148 Piuusekainen savi
- M152 Mustanharmaa savikerros
- M159 Puhthaakkoa savea
- R162 Hirsi uoman koillisreunalla
- M168 Paksu tilien ja laastin sekainen kerros
- R169 Muutamia puu L167:n reunalla
- M178 Mustanharmaa savi
- L183 Pieni kuoppa
- M404 Pohjasavi
- M427 Mustaa orgaaninen savi

| | | | |
|----------------------------|--|---|--|
| TURKU Kristiinankatu 1 | | Yksikkökartta | |
| J.Haarala & K.Loitila 2015 | | M116c, M117, M122, M123, L126, R127, R128, R129, R130, M133, R141, M142, R143, M144, L145, M148, M152, M159, R162, M168, R169, M178, L183, M404, M427 | |
| Muuritutkimus ky | | Pohjakartta: Tunun kaupunki | |
| MITTAUSDOKUMENTOINTI | | MK 1:100 | |
| J.Haarala | | Koord. ETRS-GK23 | |
| Puht.piirt. J.Haarala | | Koord. NZ2000 | |
| | | KARTTA 11 | |

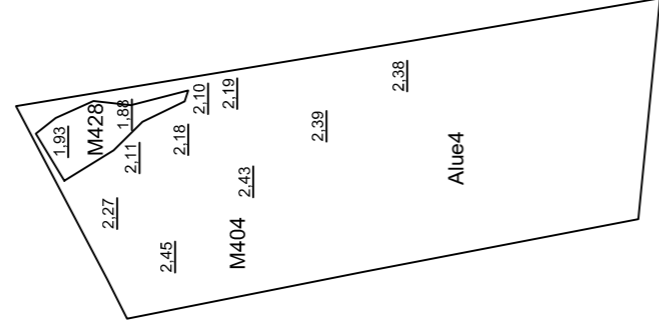


6704236 +
23459615

6704270
23459615


6704270
23459630

Kaukolämpö



- M116d Sekalainen orgaaninen kerros kuopassa L121
- M117 Siniharmaa savi
- M122 Tumma savi ja oksat ojassa L182
- M123 Riusujen ja muun puun sekainen savi
- L126 Pieni kuoppa keskellä rakennusta
- R127 Rakennuksen länsiseinän hirret
- R128 Rakennuksen eteläseinän hirret
- R129 Rakennuksen itäseinän hirret
- R130 Rakennuksen pohjoisseinän hirret
- M137 Maakerros rakennuksen sisällä
- M148 Puusekainen savi
- M152 Mustanharmaa savikerros
- R162 Hirsi uoman koillisreunalla
- M170a Mahdollisen uunin purkumassaa
- M170b Mahdollisen uunin purkumassaa
- R172 Uunin perustuksen kivet
- M173 Sinerävä sitkeä savi
- M178 Mustanharmaa savi
- L183 Pieni kuoppa
- M404 Pohjasavi
- M428-Harmaa savi

| | | |
|---------------------------|--|---|
| TURKU Kristiinankatu 1 | | Yksikkokartta |
| J.Haarala & K.Uotila 2015 | | M116d, M117, M122, M123, L126, R127, R128, R129, R130, M137, M148, M152, R162, M170a, M170b, R172, M173, M178, L183, M404, M428 |
| Muuritutkimus ky | | Pohjakartta: Turun kaupunki |
| MITTAUSDOKUMENTOINTI | | MK 1:100 |
| J.Haarala | | Koord. ETRS-GK23 |
| Puhti.pirtt. J.Haarala | | Koost. N2000 |
| | | KARTTA 12 |



6704236
23459615

6704270
23459615

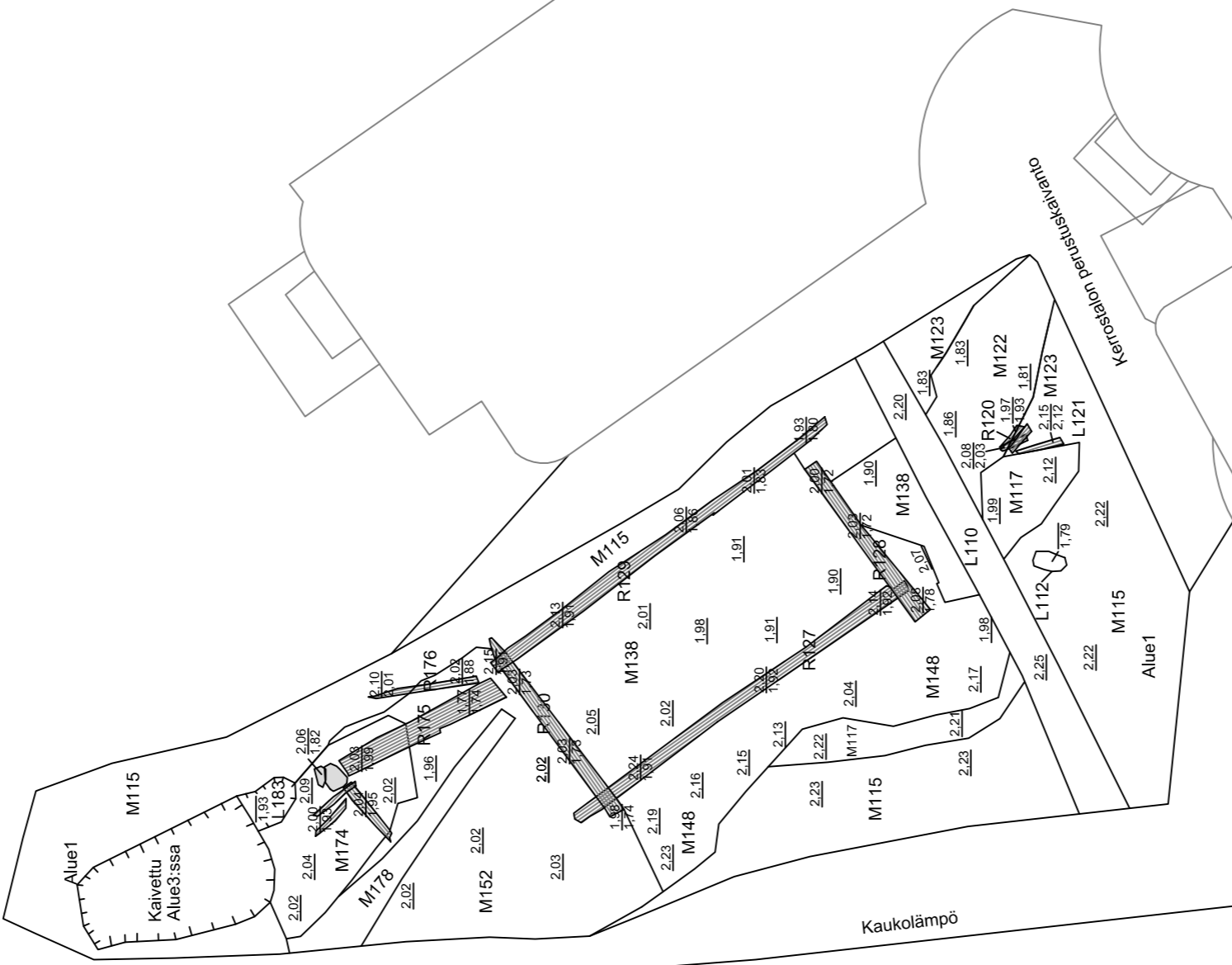
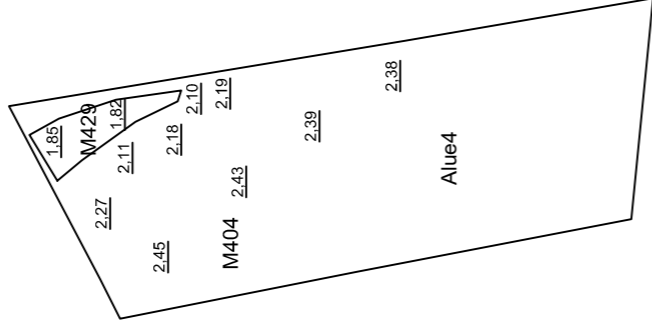
6704270
23459630

- M117 Siniharmaa savi
- R120 Puut kuopan L121 reunaassa
- M122 Tumma savi ja oksat ojassa L182
- M123 Risujen ja muun puun sekainen savi
- R127 Rakennuksen länsiseinän hirret
- R128 Rakennuksen eteläseinän hirret
- R129 Rakennuksen itäseinän hirret
- R130 Rakennuksen pohjoisseinän hirret
- M138 Paksu savikerros
- M152 Mustianharmaa savikerros
- M174 Pinnaltaan ruskea savi
- R175 Puut ja kivi suorassa kulmassa
- R176 Yksittäinen puu
- M178 Mustianharmaa savi
- M404 Pohjasavi
- M429 Ohulta harmaalta savikerroksia

Kaukolämpö

Kaukolämpö

Kerrostaliperustekavanto



6704236
23459615

N

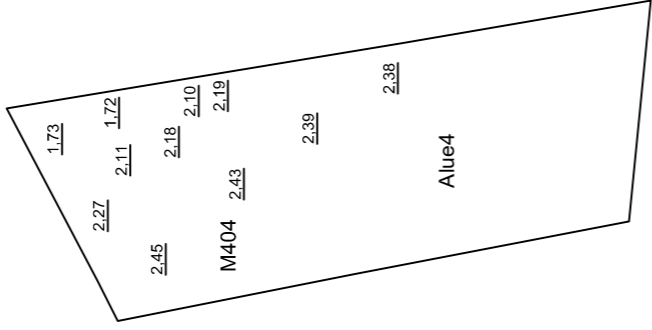


| | | | |
|--|------------------------------|---|--|
| TURKU Kristiinankatu 1 J.Haarala & K.Lotila 2015 | | Yksikkökartta M117, R120, M122, M123, R127, R128, R129, R130, M138, M152, M174, R175, R176, M178, M404, M429 | |
| Muuritutkimus ky | Muuttokortti: Turun kaupunki | MK 1:100 | |
| MITTAUSDOKUMENTINTI J.Haarala Puhti/piirt. J.Haarala | | Koord. ETRS-GK23 Koord. NAD2000 | |
| | | KARTTA 13 | |

6704270 + 23459615

6704270 + 23459630

Kaukolämpö

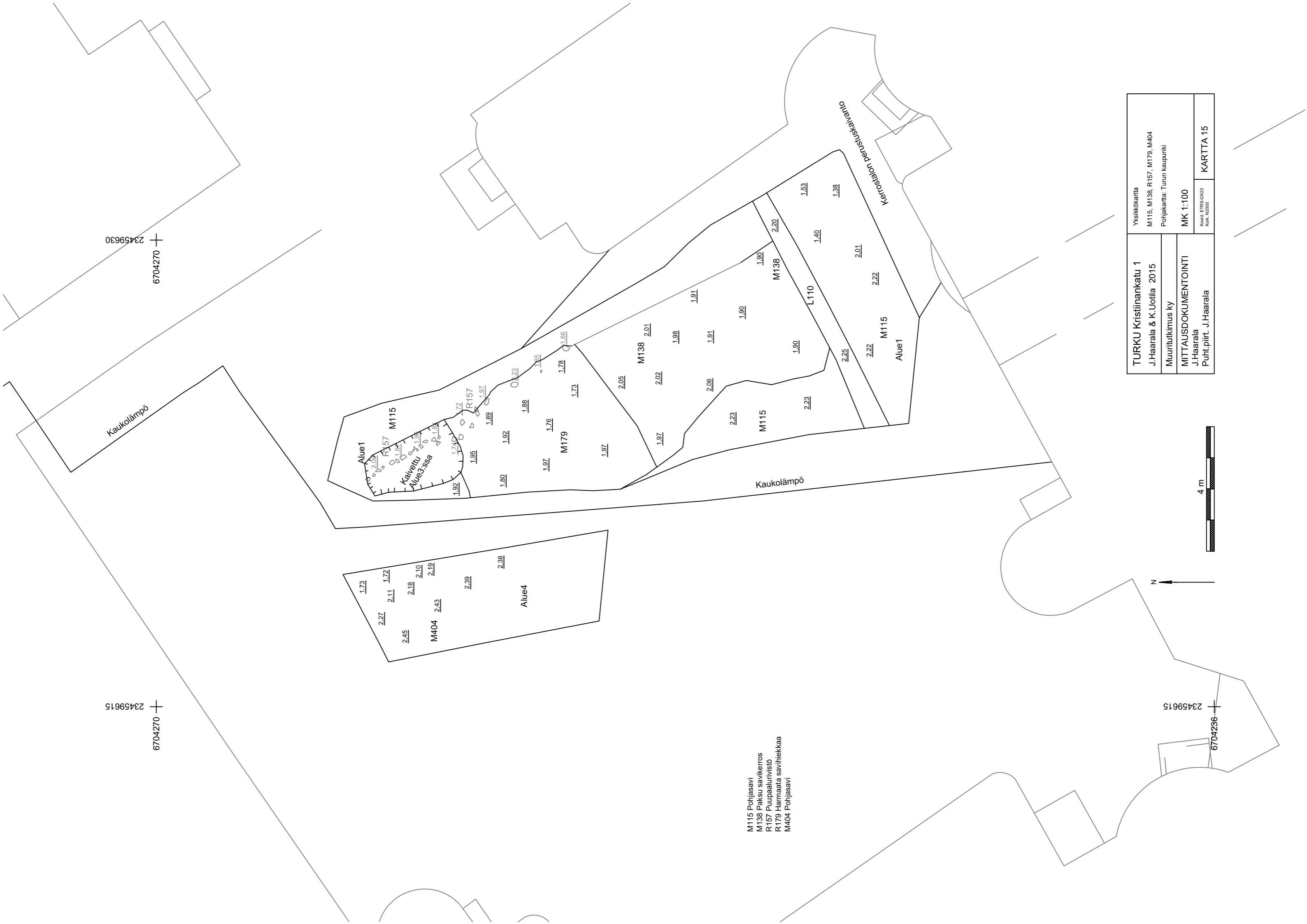


- M117 Siniharmaa savi
- M122 Tumma savi ja oksat ojassa L182
- M123 Risujen ja muun puun sekainen savi
- M138 Paksu savikerros
- M152 Mustanharmaa savikerros
- R157 Puupaaluvivistö
- L167 Oja
- M177 Orgaaninen ruskea risumaaläikkä
- L182 Oja
- M404 Pohjasavi

6704236 + 23459615



| | |
|--|---------------------------|
| Yksikkökartta | |
| M117, M122, M123, M138, M152, R157, L167, M177, L182, M404 | |
| Pohjakaartta: Tunun kaupunki | |
| MK 1:100 | |
| Koord. ETRS-GK23 Kok. N:2000 | |
| TURKU Kristiinankatu 1 | J.Haarala & K.Uotila 2015 |
| Muuritutkimus ky | MITTAUSDOKUMENTOINTI |
| J.Haarala | Puht.piiirt. J.Haarala |
| KARTTA 14 | |



6704270
23459630

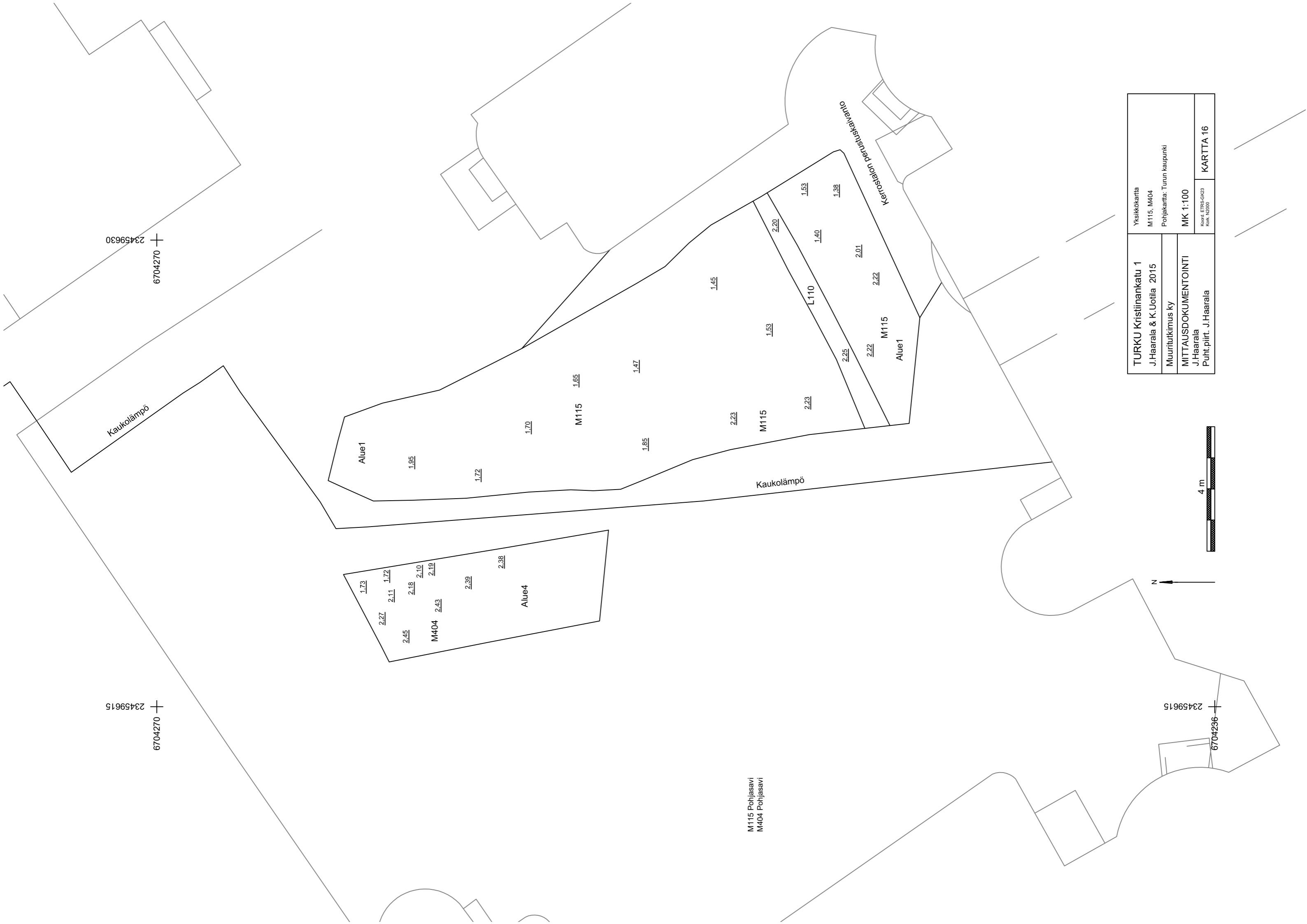
6704270
23459615

6704236
23459615

M115 Pohjasavi
M138 Paksu savikerros
R157 Puupaaluvivistö
R179 Harmaata savihiekkaa
M404 Pohjasavi

| | |
|--|--|
| TURKU Kristiinankatu 1 J.Haarala & K.Lotila 2015 Muuritutkimus ky | Yksikkökartta M115, M138, R157, M179, M404 Pohjakartta: Tunun kaupunki |
| | MK 1:100 <small>Koord. ETRS-GK23 Koik. N2000</small> |
| MITTAUSDOKUMENTINTI J.Haarala Puh.t.piiirt. J.Haarala | |
| KARTTA 15 | |





6704270
23459630

6704270
23459615

6704236
23459615

Kaukolämpö

Kaukolämpö

Kerrosalun perustuskartta

Alue4
M404
1.73 1.72 2.27 2.11 2.18 2.10 2.19 2.43 2.39 2.38

Alue1
M115
1.95 1.72 1.70 1.65 1.85 1.47 1.45 2.23 1.53 2.20 1.40 2.01 2.22 2.25 2.22 1.38

M115 Pohjasavi
M404 Pohjasavi

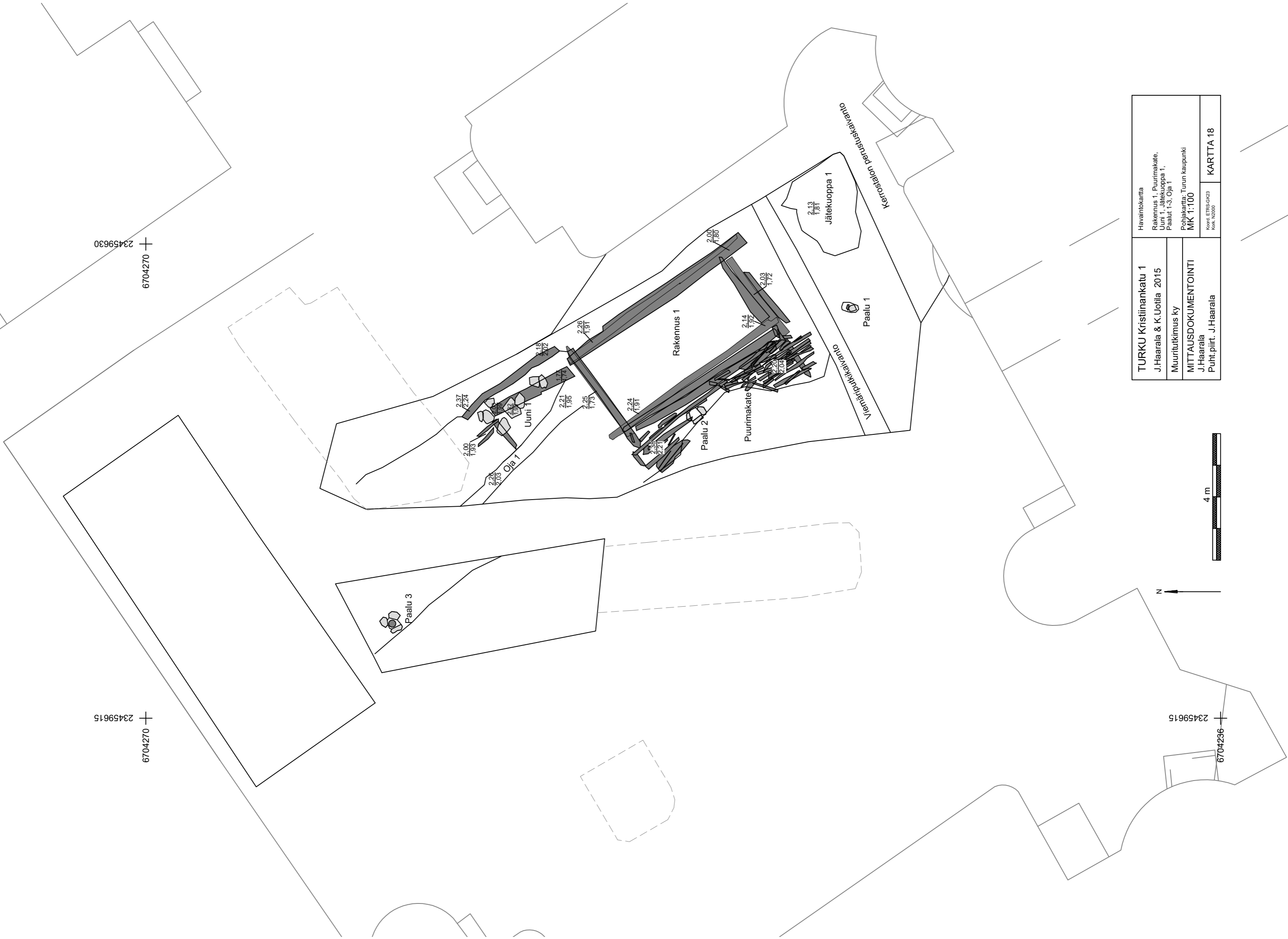
| | |
|---------------------------------|---------------------------|
| Yksikkökartta | |
| M115, M404 | |
| Pohjakartta: Turun kaupunki | |
| MK 1:100 | |
| Koko: ETRS-GK23 Koord. N2000 | |
| TURKU Kristiinankatu 1 | J.Haarala & K.Lotila 2015 |
| Muurutukimus ky | |
| MITTAUSDOKUMENTI | J.Haarala |
| Puht.piiirt. J.Haarala | KARTTA 16 |



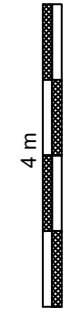

6704270
23459630

6704270
23459615

6704236
23459615



| | |
|--|------------------|
| Havaintokartta | |
| Rakennus 1, Puurimakate, Uuni 1, Jätekuoppa 1, Paalut 1-3, Oja 1 | |
| Pohjakaartta: Tunun kaupunki MK 1:100 | |
| Koord. ETRS-GN23 Koik. NZ2000 | |
| TURKU Kristiinankatu 1 | |
| J. Haarala & K. Löttilä 2015 | |
| Muuritutkimus ky | |
| MITTAUSDOKUMENTOINTI | |
| J. Haarala | |
| Puht. piirt. J. Haarala | |
| | KARTTA 18 |




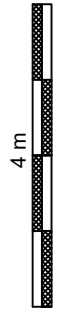


6704270
23459630

6704270
23459615

6704296
23459615

| | |
|---------------------------------------|-----------|
| Havaintokartta | |
| Uoma, Pienet paalut | |
| Ojat 2 ja 3, Pohjasaven pintaluvut | |
| Pohjakartta: Turun kaupunki | |
| MK 1:100 | |
| Koordinatit: ETRS-GK23 Nok. 1:2000 | |
| TURKU Kristiinankatu 1 | KARTTA 19 |
| J.Haarala & K.Uotila 2015 | |
| Muututkimus ky | |
| MITTAUSDOKUMENTOINTI | |
| J.Haarala | |
| Puhti,piirt. J.Haarala | |



M 101 Pihan pintakerrokset ja -rakenteet

Koekaivausalue 1 Kokonaisuus: Pintamaat

Yksikön tiedot

Yksikkö kattaa koko alueen ja sen paksuus on noin 30-40 cm.

Yksikkö sisältää pihan ylimmät kerrokset: asfaltin ja sen alaisen pohjustussoran, vanhemman asfalttikerroksen sekä vanhan betonikerroksen ja sen alaisen pohjustushiekan.

Kaivettu koneella.

Stratigrafia

Päällä on:

Alla on: R102, M103, L110

Löytöaineisto:

Tulkinta

1900-luvun pihan kerrokset, myös betoni on osa pihan päällysteitä.

R 102 Purettuja isoja kiviä

Koekaivausalue 1 Kokonaisuus: Pintamaat

Yksikön tiedot

Alueen 1 keskellä.

Kolme suurta lohkottua kiveä. Kooltaan noin 50 x 50 - 80 x 80 cm. Alunperin epäilty kivijalaksi joka olisi luode-kaakko-suuntainen, mutta olivatkin kuitenkin vain "irrallaan" osana täyttökerrosta.

Stratigrafia

Päällä on: M101, M103

Alla on: M103

Löytöaineisto:

Tulkinta

Kiviä täyttömaassa, todennäköisesti purettu jostain vanhemmasta kivijalasta.

M 103 Purku- ja tasauskerros

Koekaivausalue 1 Kokonaisuus: Pintamaat

Yksikön tiedot

Yksikön paksuus noin 50-60 cm. Yksikkö koko alueella.

Ruskea mullan sekainen löyhä hiekka, jonka seassa paljon purkutavaraa, tiiliä, laastia ja kiviä.

Kaivettu koneella.

Stratigrafia

Päällä on: M101, R102

Alla on: M106, L110

Löytöaineisto: Koristelemattomia piiposliinistöitä, seltteripulloa, sekalaista punasavikeramiikkaa, kaakelin paloja, pullolasia. Piiposliini ja kivisavi selkeästi 1800-lukua.

Koekaivauksen löydöt poistettu.

Tulkinta

Purku- / täyttökerros.

Turku, Kristiinankatu 1, 2015
YKSIKÖTIEDOT

R 104 =M103

Koekaivausalue 1 Kokonaisuus:

Yksikön tiedot

Stratigrafia

Päällä on:

Alla on:

Löytöaineisto:

Tulkinta

R 105 Kaksi puujäännettä

Koekaivausalue 1 Kokonaisuus: Seinälinja 5

Yksikön tiedot

Luode-kaakkosuuntaiset puujäännteet koekuopan lounaisreunassa.

Kaksi vierekkäistä puujäännettä noin 15 cm päästä toisistaan. Yksittäisten puiden leveys noin 8-10 cm, pituus noin 150 cm.

Stratigrafia

Päällä on: M106

Alla on: M107, M109

Löytöaineisto:

Tulkinta

Mahdollisesti rakennuksen kivijalan puuarina, 1800-luvun loppupuolelta.

M 106 Savensekainen maa

Koekaivausalue 1 Kokonaisuus:

Yksikön tiedot

Yksikkö kattaa lähestulkoon koko koekuopan. Paksuus noin 10 cm.

Savi, jonka seassa hieman puuroskaa.

Stratigrafia

Päällä on: M103

Alla on: R105, M107, M109, M111

Löytöaineisto: Liitupiipun varsi
Koekaivauksen löydöt poistettu.

Tulkinta

Mahdollisesti käyttökerrosta.

M 107 Puusilppusavi

Koekaivausalue 1 Kokonaisuus:

Yksikön tiedot

Yksikkö kattaa lähestulkoon koko koekuopan. Paksuus noin 10 cm.

Savi, jonka seassa runsaasti puuroskaa ja puun paloja.

Stratigrafia

Päällä on: R105, M106, M109

Alla on: R108

Löytöaineisto: Punasavi ja liitupiipun varsi.
Koekaivauksen löydöt poistettu.

Tulkinta

Täyttömaa. Kaivettu kaivausvaiheessa yksiköinä M111 ja M119.

R 108 Puurakenne

Koekaivausalue 1 Kokonaisuus:

Yksikön tiedot

Puurakenne alueen luoteispuoliskossa. Kattaa noin 4 x 2 metriä laajan alueen. Eri kuntoisia ja eri paksuisia puita, osa luoteis-kaakko- osa koillis-lounassuuntaisia. Alueen luoteiskulmassa parhaiten säilynyt osa.

Koekaivaus pysäytetty tälle tasolle.

Stratigrafia

Päällä on: M107

Alla on: ei kaivettu koekaivauksessa

Jakaantuu kaivausvaiheessa yksiköiksi R125 ja R127

Löytöaineisto:

Tulkinta

Puita, jotka kaivauksissa kaivettu ja dokumentoitu yksiköillä R125 ja R127.

M 109 Laastinsekainen kerros

Koekaivausalue 1 Kokonaisuus: Seinälinja 5

Yksikön tiedot

Yksikkö sijaitsee pääosin koekuopan itäpuoliskossa. Paksuus 10-20 cm, ohenee länteen kohti puurakennetta R105.

Laastin sekainen hiekka.

Stratigrafia

Päällä on: R105, M106

Alla on: M107

Löytöaineisto:

Tulkinta

Todennäköisesti purkujätettä. Liittyy mahdollisesti puurakenteeseen R105.

L 110 Putkikaivanto

Koekaivausalue 1 Kokonaisuus: Putkikaivanto

Yksikön tiedot

Leikkaus leikkaa alueen 1 kaakkoisosan. Leikkauksen täyttö ei erottunut vielä selvästi pinnan M103:sta. Leikkaus havaittiin vasta syvemmällä koekuopassa, jossa leikkaa ainakin M107:ää ja M109:ää.

Stratigrafia

Päällä on: M103

Alla on: R105, M107, M109

Stratigrafia M106:een epäselvä.

Löytöaineisto:

Tulkinta

Oja keraamiselle viemäriputkelle. 1900-luvun alkupuolisko.

M 111 Puhdistuskerros

Alue 1 Kokonaisuus: Puhdistus

Yksikön tiedot

Tekninen yksikkö (löytöjen talteenotto ym.): alueen eteläosan pinnan puhdistus kaivinkonekuorinnan jälkeen.

Pohjoisosan puhdistus on M154. 4-alueen puhdistus M421.

Stratigrafia

Päällä on: M101, M106, M107

Alla on: M113, R114, M116a, M118, M119, M135

Samaa kuin M154.

Löytöaineisto: Sekalaista kaupunkilöytöä, keramiikkaa-lasi-liitupiippu, 1700-1800-l. Poistettu yksikön perusteella.

Tulkinta

Puhdistus kaivinkonekuorinnan jäljiltä.

L 112 Perustuskuoppa paalulle R114

Alue 1 Kokonaisuus: Paalu 1

Yksikön tiedot

Soikea kuoppa, jonka halkaisija on suurimmillaan noin 50 cm. Syvyys noin 30 cm.

Sijaitsee alueen eteläosassa viemärikaivannon L110:n eteläpuolella ja jätekuopan L121 länsipuolella, puhtaassa pohjasavessa.

Stratigrafia

Päällä on: M111, M113, R114

Alla on: M115 (pohjasavi)

M113 ja R114 ovat kuopassa. Havaittu kaivinkonekuorinnan jälkeen pohjasavessa, ei muita havaittuja stratigrafisia yhteyksiä.

Löytöaineisto:

Tulkinta

Perustuskuoppa paalunsijalle. Muodostaa mahdollisesti kokonaisuuden kahden muun paalun (paalut 2 ja 3) kanssa.

M 113 Maa paalukuopassa L112

Alue 1 Kokonaisuus: Paalu 1

Yksikön tiedot

Yksikkö noudattelee L112:n rajoja. Joukossa puu ja kivi R114.

Tummahko ruskehtava savi.

Stratigrafia

Päällä on: M111

Alla on: L112

Löytöaineisto:

Tulkinta

Maa paalukuopassa L112.

R 114 Puut ja kivi L112:ssa

Alue 1 Kokonaisuus: Paalu 1

Yksikön tiedot

Maatunut pystypuun jäännös sekä kivi, joka halkaisijaltaan noin 25 cm.

Stratigrafia

Päällä on: M111

Alla on: L112

Kuopassa L112

Löytöaineisto:

Tulkinta

Puupaalu ja sen tukikivi.

M 115 Pohjasavi

Alue 1 Kokonaisuus: Pohjasavi

Yksikön tiedot

Pohjasavi kaivausalueella.

Yläosastaan vaaleanharmaa savi, jossa ruskeita saostumia, syvemmälle mentäessä muuttuu tummaksi sinisen harmaaksi.

Stratigrafia

Päällä on: M117, M179, L181, L110

Alla on:

Löytöaineisto:

Tulkinta

Pohjasavi alueella 1

M 116a Sekalaisen orgaaninen kerros kuopassa L121

Alue 1 Kokonaisuus: Jätekuoppa 1

Yksikön tiedot

Yksikkö sijaitsee aivan alueen eteläosassa, sen kaakkoiskulmassa, viemärikaivannon L110 eteläpuolella, kuopassa L121.

Tumma, mustanruskea siltti/hiekka, seassa multaa, orgaanista ainesta, nokea sekä jonkin verran savea.

Stratigrafia

Päällä on: M111

Alla on: M116b, L121

Yksikkö on kuopassa L121

Löytöaineisto: Sekalaista murskaantunutta keramiikkaa (fajanssi, punasavi), myös suurempana säilyneitä palasia. Liitupiipun varsia, pullo- ja astialasia, tasolasia, nauvoja ja liijyypuitteen katkelma. Ehkä 1700-l.

Luuaineisto pääosin tyyppillistä ruokajätettä (ns. lihaisien osien luita), leikkaus- ja viiltojälkiä, sika, lammas, nauta, nuorta ja vanhaa, lintua. Luuta 2124 g.

Metallisesineet poistettu (nauvoja), konservoimatta säilyvät talletettu jätekuoppakokonaisuuden perusteella.

Tulkinta

Jätekuopan L121 ylin kerros, kuopan täyttö.

M 116b Sekalainen orgaaninen kerros kuopassa L121

Alue 1 Kokonaisuus: Jätekuoppa 1

Yksikön tiedot

Yksikön rajat lähes samat kuin M116a:lla kuopassa L121.

Keskiruskea siltti/hiekka, orgaanista ainesta (esim. puuroskaa), sekä jonkin verran savea. Selkeä rajapinta ylläolevaan M116a:han.

Stratigrafia

Päällä on: M116a

Alla on: M116c, L121

Löytöaineisto: Punasavikeramiikkaa, jossa osassa lasitteet vaurioituneet (maassa tai mahd. tulevassa), mahapulloa, tasolasia, naula. 1700-l, mahd. 1600-l.

Luuaineistossa pääosin ruokajätettä (viiltojäljet, perus ruokaeläimet). 1402 g.

Naula ja kaakeli poistettu, keramiikka ja lasi otettu talteen jätekuoppakokonaisuuden perusteella.

Tulkinta

Jätekuopan L121 kerros, kuopan täyttö.

M 116c Sekalainen orgaaninen kerros kuopassa L121

Alue 1 Kokonaisuus: Jätekuoppa 1

Yksikön tiedot

Yksikön rajat lähes samat kuin M116a:lla kuopassa L121.

Ruskea, puuroskan ja orgaanisaineksen sekainen, seassa jonkin verran savea, päämateriaali hyvin hieno hiekka ja lähes silttiä. Selkeä rajapinta ylläolevaan M116b:hen.

Stratigrafia

Päällä on: M116b

Alla on: M116d, L121

Löytöaineisto: Punasavikeramikkaa ja pullo- ja tasolasia, liitupiipunvarsia (samankaltaista kuin M116a ja b). Naula. Nahkajätettä ja kenkän paloja muutamia. 1700-l, ehkä 1600-l. Luuaineisto samankaltaista kuin M116a ja b, myös isoa lintua. 1083 g. Naula poistettu, nahkalöydöt valokuvattu (konservointi vs. kuvallinen dokumentaatio) ja poistettu, muuten otettu talteen jätekuoppakokonaisuutena.**Tulkinta**

Jätekuopan L121 kerros, kuopan täyttö.

M 116d Sekalainen orgaaninen kerros kuopassa L121

Alue 1 Kokonaisuus: Jätekuoppa 1

Yksikön tiedot

Yksikön rajat lähes samat kuin M116c:llä kuopassa L121.

Ruskea, puuroskan ja orgaanisaineksen sekainen, päämateriaali hyvin hieno hiekka ja lähes silttiä kuitenkin myös savinen. Selkeä rajapinta ylläolevaan M116c:hen, savisempi kuin yllä olevat.

Stratigrafia

Päällä on: M116c

Alla on: L121, R120

Löytöaineisto: Fajanssinen kahvikupin puolikas, lasittamatonta ja lasitettua punasavea, koristeisen lasiastian pala sekä tasolasia. Mahdollisesti 1700-l. Löydöt otettu talteen jätekuoppayhteyden perusteella. Luuaineisto normaalia ruokajätettä, lihaiset osat sekä viiltojälkiä. 1255 g.**Tulkinta**

Jätekuopan L121 alin kerros.

M 117 Siniharmaa savi

Alue 1 Kokonaisuus: Värjäytynyt pohjasavi

Yksikön tiedot

Kapea hieman epäsäännöllisen muotoinen kaistale alueen eteläosassa. Jatkuu kaakkoon kaivausalueen ulkopuolelle, kiertää säilyneiden kulttuurikerroksia länsipuolelta. Leveys vaihteleva 20-100 cm. Havaittu noin 8 metrin matkalla. Paksuus etelässä paksuimmillaan noin 70 cm, paikoin vain 20 cm

Kirjava, harmaa värjäätynyt / likainen savi. Ominaisuuksiltaan kuten pohjamaa, väri erottaa pohjasavesta.

Stratigrafia

Päällä on: M111, L121, M123, L182

Alla on: L181, M115 (pohjasavi)

Kuoppa L121 leikkaa tätä yksikköä

Löytöaineisto:

Tulkinta

Kulttuurikerrosten värjäämä pohjasavi.

M 118 Puusilpun sekainen savi puiden R125 seassa

Alue 1 Kokonaisuus: Maat rak. 1:n ja puuriman päällä

Yksikön tiedot

Yksikkö esiintyy R125:n puiden seassa hirsirakennuksen R127 länsipuolella rajautuen sen hirsiiä vasten. Itäreuna noudattelee suuren uoman (181) reunaa. Etelässä L110 katkaisee.

Ruskean harmaa puuroskan/ silpun / palojen sekainen savi. Yksikön pinnassa laastimurua, todennäköisesti jäänteitä yllä olevista kerroksista.

Stratigrafia

Päällä on: M111

Alla on: R125, M139, R143, M144

Löytöaineisto: Melko vähäinen löytöaineisto: Punasavi, kivisavi, piiposliini, liitupiipun vartta, tasolasia.
1600-1700-luku?
Luuta 730 g

Tulkinta

Puurakenteen päälle kertynyt kerros.

M 119 Puusilpun sekainen savi rakennus 1:n päällä

Alue 1 Kokonaisuus: Maat rak. 1:n ja puuriman päällä

Yksikön tiedot

Yksikkö sijaitsee kaivausalueen eteläpuoliskossa hirsirakennuksen hirsien päällä ja sisäpuolella Ruskeanharmaa puusilpun sekainen savi. Joukossa paikoin tiiltä ja laastia, erityisesti yksikön yläosissa.

Stratigrafia

Päällä on: M111

Alla on: M124, R127, R128, R129, R130, M131, M132, M133, M134,

Löytöaineisto: Sekalainen löytöaineisto, suuria paloja mm. punasavivatia ja mahapullon pohjaa. Myös piiposliinia, kivisavea. Passglassin kylkipala, tasolasia. Melko runsaasti nahkaleikkujätettä ja kenkien kappaleita (mm. nahkaisia kengänkantoja) 1600-1700-l? Orgaaninen aines valokuvattu, ei konservoitu yksikön stratigrafian takia, "kovat" löydöt otettu talteen. Sekalaista luuaineistoa 4370 g.

Tulkinta

Hirsirakennuksen purun / käytön jälkeinen täyttö- ja tasoitekerros.

R 120 Puut kuopan L121 reunassa

Alue 1 Kokonaisuus: Jätekuoppa 1

Yksikön tiedot

Neljä-viisi fragmentaarista puuta kuopan L121 länsireunassa. Jäljellä oleva pituus vaihtelee 50-80 cm, puiden leveys noin 10 cm, oaksuus 2-10 cm. Mahdollisesti haljakkaita.

Stratigrafia

Päällä on: M116d

Alla on: L121

Löytöaineisto:**Tulkinta**

Todennäköisesti kuopan (L121) tukemiseen / reunustamiseen käytettyjä puita.

L 121 Suurehko jätekuoppa

Alue 1 Kokonaisuus: Jätekuoppa 1

Yksikön tiedot

Yksikkö sijaitsee kaivausalueen kaakkoiskulmassa. Idässä ja etelässä kerrostalon perustuskaivanto katkaisee yksikön. Kuopan alkuperäinen muoto ei ole selvillä. Kuopan syvyys tutkituilta osin on noin 30 cm. Kuopan pohja on melko tasainen.

Stratigrafia

Päällä on: M116a,b,c,d, R120

Alla on: M115 (pohjasavi), M117, M122, M123

Kuopan täytteenä on M116a-d.

Löytöaineisto:**Tulkinta**

Jätekuoppa.

M 122 Tumma savi ja oksat ojassa L182

Alue 1 Kokonaisuus: Oja 3

Yksikön tiedot

Yksikkö muodostaa kapeahkon luode-kaakkosuuntaisen kaistaleen, jonka leveys on yksikön yläosasta noin 1,5 m ja alaosista 0,7 m, sen poiskaivuu muodosti ojamaisen rajapinnan (L182). Yksikkö ohenee ja katoaa luoteseen mentäessä, kaakossa kerrostalon perustuskaivannot katkaisevat yksikön.

Tumman harmaa savi, seassa runsaasti puuroskaa, pääosin risuja ja oksia.

Stratigrafia

Päällä on: M116d

Alla on: L182, M123

On L182:ssa

Löytöaineisto: Vähäinen löytöaineisto, valkosavi, punasavi, lasi, nahkaleikkuujäte ja puuesineen katkelma. Mahdollisesti sekoittunut yllä olevasta jätekuopasta. Keramiikka ja lasi otettu talteen stratigrafian perusteella, konservointi avaativat poistettu. Luuaineistossa eri eläinten kallon osia, sekä reisiluun päätä jossa pureskelujälkiä. (vastaavaa kuin muualla uoman pohjalla) 962 g.

Tulkinta

Ojaan tai vastaavaan (L182) kertynyt maa.

M 123 Risujen ja muun puun sekainen savi

Alue 1 Kokonaisuus: Uoman pohjan savet

Yksikön tiedot

Yksikkö on noin 2 x 3 metrin laajuisella alueella kaivausalueen kaakkoiskulmassa. Paksuus keskimäärin 30 cm.

Harmaa savi, jossa ruskeita laikkuja ja ohuita hiilijuovia, seassa paikoin orgaanista ainesta (puuta).

Stratigrafia

Päällä on: M116d, R120, L121, L182

Alla on: M117, L181

Löytöaineisto: Kolmijalkapadan jalka ja kylkipaloja.

Tulkinta

Todennäköisesti suuren uoman (L181) pohjalle kertynyttä maata.

M 124 Multainen maa

Alue 1 Kokonaisuus: Rakennus 1

Yksikön tiedot

Noin 2 x 1 laajuinen epäsäännöllinen alue, jonka rajat sekoittuvat ympäröiviin yksiköihin. Paksuus 10-15 cm.

Pehmeää ja ruskeaa mullan ja juurien sekaista maata. Maatuneen hirren (R129) luoteispäätyä.

Stratigrafia

Päällä on: M111

Alla on: M147, R129

Löytöaineisto: Fajanssia, kivisavea (tuopin tms. kahva), valkosavea, punasavea, liitupiipun koppa ja varren paloja, passglassia, tasolasia. Nauloja. 1600-luvun oloista tavaraa, myös uudempaa joukossa.

Luuta 1428 g

Esineet otettu talteen ajoituksen perusteella, joskin sekoittunutta.

Tulkinta

Maatunutta hirttä ja sen yhteyteen muodostunutta maata.

R 125 Puut M118:n seassa rakennuksen reunalla

Alue 1 Kokonaisuus: Puurimakate

Yksikön tiedot

Rakennuksen 1 länsipuolella sijaitsevia rakennuksen suuntaisia (luode-kaakko) eri mittaisia puita. Ei selkeää tasaista rakennetta, alempi puukerros dokumentoitu yksikkönumerolla R141. Pääosa puista noin 10 cm paksuista rankaa, joukossa joitain työstettyjä lankun / hirren pätkiä sekundäärikätyössä. Pituus vaihtelee noin 0,3 metristä lähes kolmeen metriin.

Stratigrafia

Päällä on: M111, M118

Alla on: M139, R141

Puut M139:n seassa, siihen painuneita tai sillä peittyneitä.

Löytöaineisto:**Tulkinta**

Mahdollisesti puinen kate kulkua varten / kuivatusrakenne kosteassa savessa, liittyyne rakennuksen 1 käyttöaikaan.

R141 samaa rakennetta.

L 126 Pieni kuoppa keskellä rakennusta

Alue 1 Kokonaisuus: Rakennus 1

Yksikön tiedot

Pyöreä kuoppa, jonka halkaisija on 35 cm. Kuopan seinämät ovat lähes pystysuorat.

Stratigrafia

Päällä on: M119, M133

Alla on: M138

Täyttynyt M119:llä

Löytöaineisto:**Tulkinta**

Todennäköisesti puisen paalun perustuskuoppa.

R 127 Rakennuksen länsiseinän hirret

Alue 1 Kokonaisuus: Rakennus 1

Yksikön tiedot

Kolme hirttä, joista alin vielä selkeästi paikoillaan ja alkuperäisessä koossaan, kaksi ylempää liikkunut sivuun alkuperäisestä seinälinjasta (sortuneet ulospäin) ja niiden päät ovatjonkin verran maatuneet. Alimman hirren pituus on 6,5 metriä, sen eteläpäätty on huonommassa kunnossa, mutta salvos eteläseinän hirteen (R128) on havaittavissa. Myös pohjoisessa salvos. Hirren leveys 20 cm. Hirsi on perustettu suoraan saven (M138) päälle ja on siihen osittain painunut.

Stratigrafia

Päällä on: M111, M118, M119, M137, M133,

Alla on: M138

Samaa rakennusta R128:n, R129:n ja R130:n kanssa

Löytöaineisto:**Tulkinta**

Hirsirakennuksen länsiseinän alimmat hirret.

R 128 Rakennuksen eteläseinän hirret

Alue 1 Kokonaisuus: Rakennus 1

Yksikön tiedot

Yksi paikoillaan oleva ja kaksi paikaltaan liikkunutta hirttä rakennuksen eteläseinässä. Liikkuneet hirret pitkälti maatuneita, paikallaan oleva hyväkuntoinen. Alimman hirren pituus 3 metriä. Sen länsipää muodosti salvoksen R127:n länsiseinän alimman hirren kanssa siten, että R127 on R128:n päällä. Salvosta itäseinän kanssa ei havaittu, sillä alin hrisi loppui ennen kulmaa.

Stratigrafia

Päällä on: M119, M133, M137

Alla on: M138

Samaa rakennusta R127:n, R129:n ja R130:n kanssa

Löytöaineisto:**Tulkinta**

Hirsirakennuksen eteläseinän alimmat hirret.

R 129 Rakennuksen itäseinän hirret

Alue 1 Kokonaisuus: Rakennus 1

Yksikön tiedot

Yksi paikallaan oleva hirsi ja sen päällä pitkälle maatunut puujääne. Alimman hirren pituus noin 6,6 m. Pohjoispäädyssä oli salvos siten että R129 oli pohjoisseinän R130:n hirsien välissä. Etelässä seinään R128 ei ollut salvosta, sillä R128:n säilynyt hirsi loppui ennen kulmaa.

Stratigrafia

Päällä on: M124, M148, M119, M133, M137

Alla on: M138

Samaa rakennusta R127:n, R128:n ja R130:n kanssa

Löytöaineisto:**Tulkinta**

Hirsirakennuksen itäseinän alimmat hirret.

R 130 Rakennuksen pohjoisseinän hirret

Alue 1 Kokonaisuus: Rakennus 1

Yksikön tiedot

Kaksi hyväkuntoista hirttä. Ylemmän hirren pituus on 3,8 m ja alemman 3,5 m. Salvokset länsi- ja itäseinien hirsien kanssa siten että ne ovat näiden hirsien välissä.

Stratigrafia

Päällä on: M119, M133, M134, M135, M137, M150

Alla on: M138

Samaa rakennusta R127:n, R128:n ja R129:n kanssa

Löytöaineisto:

Tulkinta

Hirsirakennuksen pohjoisseinän alimmat hirret.

M 131 Punamultaläntti

Alue 1 Kokonaisuus: Rakennus 1:n täyttö

Yksikön tiedot

Rakennuksen 1 kaakkoiskulmalla, sisäpuolella. Noin 50 x 40 cm kokoinen läntti. Paksuus Punamultaa. Hyvin hienojakoista silttiä / savea, joka on värjäytynyt kauttaaltaan punaiseksi.

Stratigrafia

Päällä on: M107, M119

Alla on: M133

Löytöaineisto:

Tulkinta

Maahan kaadettua (pois heitettyä?) punamultaa.

M 132 Laastimurun sekainen savi

Alue 1 Kokonaisuus: Rakennus 1:n täyttö

Yksikön tiedot

Pitkänomainen, noin 3,5 x 1 metrin laajuinen luode-kaakkosuuntainen alue saven M133 keskellä rakennuksen 1 sisällä. Luoteessa vaihtuu yksiköksi M134.

Tiivistä savea, jonka seassa laastinmurua ja tiilenpalasia sekä muuta purkutavaraa ja hieman puuroskaa.

Stratigrafia

Päällä on: M119

Alla on: M133

Löytöaineisto: Nahkakengän kappale.

Luuta 42 g.

Löydöt poistettu yksikön stratigrafian perusteella.

Tulkinta

Rakennuksen 1 käytön jälkeinen täyttömaa.

M 133 Savikerros rakennuksen sisällä

Alue 1 Kokonaisuus: Rakennus 1:n täyttö

Yksikön tiedot

Yksikkö rajautuu rakennuksen 1 hirsikehikon sisäpuolelle. Keskellä sekalaisemmat maan M132 ja M134.

Sekoittunutta harmaata savea. Seassa vain hieman puusilppua ja muita epäpuhtauksia (huomattavasti vähemmän kuin alueen ns. puusilppusavissa).

Stratigrafia

Päällä on: M119, M131, M132, M134

Alla on: M137, R127, R128, R129, R130

Löytöaineisto:

Tulkinta

Rakennuksen 1 käytön jälkeinen täyttö, todennäköisesti ajan myötä kertynyt.

M 134 Puurosken sekainen savi

Alue 1 Kokonaisuus: Rakennus 1:n täyttö

Yksikön tiedot

Rakennuksen sisällä luoteiskulmassa, noin 1,5 x 1,5 laajuisella alueella. Rajautuu kahdelta sivulta päin rakennuksen seinähirsiä (R127, R130) kahdella sivulla savi M133.

Voimakkaasti pienen puurosken (veistöjäte, oksat, ym.) sekainen savi.

Stratigrafia

Päällä on: M119

Alla on: M133

Löytöaineisto: Tasolasin pala ja nahkasuikale.

Luuta 635 g.

Löydöt poistettu yksikön stratigrafian perusteella.

Tulkinta

Rakennuksen 1 käytön jälkeinen täyttömaa.

M 135 Puusilpun sekainen savi

Alue 1 Kokonaisuus: Maat rak. 1:n ja puuriman päällä

Yksikön tiedot

Rakennuksen pohjoispuolella, kaivettu noin 50 cm leveänä kaistaleena. Raja 1-alueen kaivausvaiheiden (pohjois- ja eteläosien) profiilissa. Pohjoispuolelta tämä yksikkö on kuorittu pois kaivinkoneella, todellinen pohjoisraja ei selvä.

Samantyyppinen puusilpun sekainen savikerros kuin M119 hirsien sisäpuolella.

Stratigrafia

Päällä on: M111

Alla on: M150, R127, R130

Löytöaineisto: Punsavivadin pala, liitupiipun varsi, lasiastian pala, tasolasi, nahkakenkien palasia.

Luuta 640 g

Löydöt poistettu yksikön stratigrafian perusteella.

Tulkinta

Rakennuksen 1 käytön jälkeinen kerros - samaa aikatasoa kuin M118 ja M119.

M 136 = M148

Alue 1 Kokonaisuus:

Yksikön tiedot**Stratigrafia**

Päällä on:

Alla on:

Löytöaineisto:**Tulkinta**

M 137 Maakerros rakennuksen sisällä

Alue 1 Kokonaisuus: Rakennus 1

Yksikön tiedot

Yksikkö rajautuu rakennuksen 1 hirsien sisäpuolelle. Paksuus 5-10 cm

Kirjava, ruskea, musta, harmahtavan tumma, puuroskan sekainen savi, siltti ja hieno hiekka. Ainekset paikoin yhtenäiseksi sekoittuneet paikoin erillisiä ohuita linssejä. Yksikön pinta kova, tallautuneen oloinen.

Stratigrafia

Päällä on: M133

Alla on: R127, R128, R129, R130, M138

Löytöaineisto: Pala elänkuituista massaa.
Poistettu

Tulkinta

Rakennuksen 1 käytön aikainen kerros - maalattia, jonka kuivikkeeksi tuotu puutavaraa?

M 138 Paksu savikerros

Alue 1 Kokonaisuus: Uoman pohjan savet

Yksikön tiedot

Yksikkö käsittää lähes koko alueen 1 eteläpuolisen alueen rakennuksen 1 kohdalla. Rakennuksen 1 hirret ovat painuneet tämän yksikön pintaan.

Pääasiassa harmaata savea, hiukan mustempia kohtia, vaihettuu vähitellen siniharmaamaksi luontaiseksi saveksi. Yksikön yläosassa on runsaasti puuroskaa ja puun paloja, jotka tallautuneet / painuneet / sekoittuneet aikoinaan kosteaan saveen.

Kaivettu pääosin kaivinkoneella

Stratigrafia

Päällä on: M137, M148, R127, R128, R129, R130

Alla on: M115 (pohjamaa), L181

Löytöaineisto: Punasaviset putkikahva ja korva. Narumaisen mopin jäännökset.
Luuta 2954 g. Runsaasti naudan kallon paloja ja metapodeja ("nahkurijäte"tyyppistä), hieman myös ruokaluuta - mm. nautaa ja lammasta.
Löydöt otettu talteen yksikön stratigrafian ta tulkinnan perusteella.

Tulkinta

Rakennusta 1 aikaisempi kerros. Paksu lähestulkoon luontainen savikerros, jossa alaosat värjäytynttä pohjasavea ja jonka pintaan ja yläosaan sekoittunut puuroskaa ja muuta puutavaraa.

M 139 Savi puurimarakenteen yhteydessä

Alue 1 Kokonaisuus: Puurimakate

Yksikön tiedot

yksikkö rajautuu R125:n ja R141:n alueelle olleen näiden puukerrostien välissä.

Savensekainen maa, jonka joukossa hieman puusilppua sekä hiukan hiekkaa.

Stratigrafia

Päällä on: M118, R125

Alla on: R141, M142

R125:n puut osin tähän yksikköön painuneina.

Löytöaineisto: Punasavikeramiikkaa, tasolasin pala. Vaikeasti ajoitettavaa aineistoa.

Luuta 549 g. Sekalainen aineisto (sekä ruoka- että muuta luuta).

Löydöt otettu talteen yksikön tulkinnan perusteella.

Tulkinta

Puurimarakenteeseen (sen käyttöaikaan?) liittyvä savi.

M 140 =M148

Alue 1 Kokonaisuus:

Yksikön tiedot

Stratigrafia

Päällä on:

Alla on:

Löytöaineisto:

Tulkinta

R 141 Alemmat puut rakennuksen länsipuolella

Alue 1 Kokonaisuus: Puurimakate

Yksikön tiedot

R125:n ja M139:n alla noin 6 metrin pituudelta ja noin 1 metrin leveydellä olevat puut. Puuaines vaihtelee kapeista rimoista suurempiin rankoihin. Suurin osa puista luode-kaakko-suuntaisia, joukossa (alla) muutamia puita poikittain (tukipuut). Puiden pituus vaihteleenoin muutamasta kymmenestä sentistä noin metriin.

Stratigrafia

Päällä on: M139, R125

Alla on: M142

Löytöaineisto:

Tulkinta

Todennäköisesti samaa rakennetta kuin R125, sen pohjustusta.

M 142 Savikerros R141:n alla

Alue 1 Kokonaisuus: Puurimakate

Yksikön tiedot

Yksikkö sijaitsee Rakennus 1:n länsipuolella rajautuen uoman pohjalle ja puurimojen R125 ja R141 alle.

Keskiharmaata savea, jonka joukossa hieman hiekkaa ja puusilppua.

Stratigrafia

Päällä on: M139, R141

Alla on: M148

Löytöaineisto: Tasolasin paloja, puisen kannen tai pohjan neljännes, nahkajätesuikale.

Löydöt poistettu vähäisen infromaatioarvon perusteella (kuvallinen dokumentaatio riittää).

Luuta 219 g, pääosin perus ruokaluuta.

Tulkinta

R125/R141:n rakennusaikainen tai sitä edeltävä kerros.

R 143 Paalun tukikivet

Alue 1 Kokonaisuus: Paalu 2

Yksikön tiedot

Rakennuksen 1 länsipuolella, puurimarakenteen (R125, R141) keskellä.

Kolme kiveä, jotka sijaitsevat pienessä paalunsijan kuopassa L145, sijainnista päätellen reunustaneet puupaalua, joka maatunut. Kivien koko noin 20 x 30 cm.

Stratigrafia

Päällä on: M118, M144

Alla on: L145

Löytöaineisto:**Tulkinta**

Puupaalun (maatunut) tukikivet.

M 144 Maa paalukuopassa L145

Alue 1 Kokonaisuus: Paalu 2

Yksikön tiedot

Puurimarakenteen (R125, R141) keskellä kuopan L145 täytteenä.

Orgaanisen aineksen (maatunutta paalua?) sekaista tummanharmaata savea.

Stratigrafia

Päällä on: M118, R143

Alla on: L145

Löytöaineisto: Rikkoontunut liitupiipun koppa, leima todennäköisesti 1700-luvun ensimmäiseltä puoliskolta.

Tulkinta

Paalunsijaan kertynyt maa jossa maatunutta puupaalua.

L 145 Paalunsijan kuoppa

Alue 1 Kokonaisuus: Paalu 2

Yksikön tiedot

Yksikkö sijaitsee puurimarakenteen (R125, R141) keskellä. Kuopan halkaisija noin 50 cm ja sitä reunustaa R143-kivet.

Stratigrafia

Päällä on: M118, R143, M144

Alla on: R125, R141, M139, M148

Kuopan täyttönä on R143 ja M144. Todennäköisesti leikkaa R125/R141:n

Löytöaineisto:**Tulkinta**

Paalunsijan leikkaus. Startigrafisesti todennäköisesti nuorempi kuin puurimakate R125/R141. Muodostaa mahdollisesti kokonaisuuden paalujen 1 ja 3 kanssa.

M 146 Poistettu

Alue 1 Kokonaisuus:

Yksikön tiedot**Stratigrafia**

Päällä on:

Alla on:

Löytöaineisto:**Tulkinta**

M 147 Maatunut hirsi

Alue 1 Kokonaisuus: Rakennus 1

Yksikön tiedot

Noin 6,5 metriä pitkä ja noin 20 cm leveä luoteis-kaakkosuuntainen maakaistale, joka noudattelee Rakennus 1:n itäseinän linjaa.

Käytännössä maatunut hirsi: maatunutta puuta, johon sekoittunut savea päällä olevista kerroksista ja jossa kasvaa runsaasti pientä juurakkoa.

Stratigrafia

Päällä on: M119, M124

Alla on: R129

Löytöaineisto: Posliinisirpaleita, punasavivadin ja tai padan paloja, tasolasia, nahkasuikale. Löydöt sekoittuneet yllä olevasta maasta. 1700-1800l?

Luuta 1410 g.

Löydöt poistettu yksikön tulkinnan ja stratigrafian perusteella.

Tulkinta

Rakennus 1:n itäseinän (R129) maatunut hirsi.

M 148 Puunsekainen savi

Alue 1 Kokonaisuus: Uoman pohjan savet

Yksikön tiedot

Yksikkö rajautuu puurimarakenteen alueelle ollen sen ja M142:n alla.

Sinertävän harmaata savea, seassa puurooskaa.

Stratigrafia

Päällä on: M142

Alla on: M138

Löytöaineisto: Osa löydöistä luetteloitu numerolle M140.

Punasavikeramiikkaa, tasolastia. Vaikeasti ajoitettavaa tavaraa.

Löydöt otettu talteen yksikön stratigrafian perusteella.

Luuta 891 g, ruokaluuta, mm. yhteensopiva putkiluu ja sen epifyysi.

Tulkinta

Alueen vanhimpia kerroksia.

M 149 Poistettu jälkitöissä

Alue 1 Kokonaisuus:

Yksikön tiedot**Stratigrafia**

Päällä on:

Alla on:

Löytöaineisto:**Tulkinta**

M 150 Savi rakennuksen pohjoispuolella

Alue 1 Kokonaisuus:

Yksikön tiedot

Yksikkö rajautuu Rakennus 1:n pohjoisseinän hirsiiin. Pohjoisraja epäselvä, sillä yksikkö sijaitsi kahden eri kaivausvaiheen rajalla, todennäköisesti kaivettu pohjoisempana muilla yksikkönumeroilla, esim. oja M167 täyttöineen ei osattu havaita vielä tässä vaiheessa kaivettaessa. Puusilpun sekaista likaista savea.

Stratigrafia

Päällä on: M135

Alla on: M152

Löytöaineisto: Passglasin kylkipala, nahkakengän pohjapaloja.

Luuta 781 g, mm. lintua ja vuolta, naudan kalloa.

Tulkinta

Todennäköisesti Rakennus 1:n aikainen, sen ulkopuolinen käyttökerros.

M 151 Puun sekainen savi

Alue 1 Kokonaisuus: Oja 1

Yksikön tiedot

Pitkänmallinen, epäsäännöllinen yksikkö sijaitsee L167:n linjalla. Yksikön mitat noin 3 x 1 metriä, eteläraja epäselvä kaivausvaiheiden rajan takia.

Tumma paksu puuroskakerros. Savea ja sekalaista puun palaa ja pätkää sekä oksia.

Stratigrafia

Päällä on: M154

Alla on: M166, L167

Löytöaineisto: Valkosavi- ja punasaviastioiden paloja, tasolasia, mahdollinen sormustimen katkelma, suuri puukimpi ja kannen puolikas, nahkasuikale. Vaikeasti ajoitettavaa. Keramiikka otettu talteen, sillä valkosavi edustaa löytöaineistossa vähemmistöä. Luuta 1776 g.

Tulkinta

Ojaan L167 kertynyttä maata.

M 152 Mustanharmaa savikerros

Alue 1 Kokonaisuus: Uoman pohjan savet

Yksikön tiedot

Yksikkö kattaa laajahkon alueen Rakennus 1:n pohjoispuolella, sen laajuus on noin 5 x 3 metriä.

Tumman harmaa paikoin jopa lähes musta, hiekka- ja savikerros. Seassa paljon erikokoista puun palaa ja jotakin muuta orgaanista/multamaista ainesta, vähän hiilenhippuja.

Paljon löytöjä.

Stratigrafia

Päällä on: M150, R162, M164ab, M173, M174, L167, R175

Alla on: M177, M179, L181

L167 leikkaa yksikköä.

Kaivettu etelässä yksikkönä M138.

Löytöaineisto: Runsas ja suurikokoisista paloista koostuva löytöaineisto.

Hieman valkosavipaloja. Runsas punasavikeramiikka-aineisto, kooltaan suurikokoista, muun muassa bolus-koristeisien vatiinien paloja sekä useita padanjalkoja ja -kahvoja, yksi kahvoista todennäköisesti pannusta. Kantikkaan lasipullon pohjaa. Runsaasti puu- ja nahkalöytöjä, muun muassa kaarnavene, puinen tynnyrin kansi, risuharja, nahkakenkien osia. Punasavikeramiikan keittoastioiden runsaus sekä vatiinien koristelu voisi viitata ennemmin 1600-luvulle kuin 1700-luvulle. Luuta 4186 g, kooltaan suurikokoista, mm. naudan kallon puolikas, toistakymmentä vuohen sarvea, lammasta, nautaa, lintua (runsaasti). Sekä ruokajäteluuta, että ns. "nahkurijäteluuta".

Löydöt on talletettu yksikön stratigrafian ja aineiston edustavuuden perusteella, konservoitavista orgaanisista valittu aineistoa edustavia löytöjä talletettavaksi, loput kuvattu ja poistettu.

Tulkinta

Alueen vanhimpia kulttuurikerroksia, ollut todennäköisesti märkää savea, johon sekoittunut / painunut kaikenlaista.

M 153 Poistettu jälkitöissä

Alue 1 Kokonaisuus:

Yksikön tiedot**Stratigrafia**

Päällä on:

Alla on:

Löytöaineisto:**Tulkinta**

M 154 Puhdistuskerros

Alue 1 Kokonaisuus: Puhdistus

Yksikön tiedot

Tekninen yksikkö löytöjen talteen ottoa varten. 1-alueen pohjoisosan (2. kaivausvaiheen) puhdistus kaivainkonekuorinnan jäljiltä.

Stratigrafia

Päällä on: M101

Alla on: M150, M151, M161, M155, M158, M163

Löytöaineisto: Sekalainen ja melko vähäinen löytöaineisto. Pari naulaa, kivi- ja punasavea (ei helposti ajoitettavia paloja), hiottua lasia (1800-l?), ja tasolasia, joitain nahkakengän osia.

Luuta 3648 g.

Löydöt poistettu yksikön perusteella.

Tulkinta

M 155 Ruskea puuroskakerros

Alue 1 Kokonaisuus: Uoman täyttökerrokset

Yksikön tiedot

Yksikkö sijaitsee Rakennus 1:n pohjoispuolella, ojan L167 länsipuolella. Ala noin 5 x 1,5-2 m. Paksuus 10-20 cm.

Ruskeahko, puuroskan sekainen ja orgaanispitoinen hieno hiekkakerros. Seassa vähän savea.

Irrottaessa paikoin hyvin multamainen.

Stratigrafia

Päällä on: M154

Alla on: M164a, M164b

R160 tuli esiin tässä yksikössä.

Löytöaineisto: Runsas ja monipuolinen punasaviastiaaineisto, osa pientä silppua, pari suurta palaa (pataa ja ruukkua), joitain padan kahvoja ja jalkoja. Koristelematonta, yksivärisellä lasitteella lasitettuja, joiden pinnat paikoin vaurioituneet. Muutama liitupiipun pala. Paksua pullolasia, muuten vähäinen lasitavara, hieman tasolasia. Orgaanisia esineitä, muun muassa pajukorin puolikas, sekä nahkakenkien palasia. Ei helposti ajoitettavaa, mutta keittoastioiden ja lasitavaran perusteella noin 1600-1700-l.

Luuta 5553 g, enemmän ruokaluuta kuin nahkuriluuta, eri ikäisiä yksilöitä, linnun luita, rotan tai muun jyrsijän leukaa.

Tulkinta

Tulkinta epäselvä, mahdollisesti jonkinaikainen täyttö/jätekerros.

M 156 Paksu purkumaakerros

Alue 1 Kokonaisuus: Uoman täyttökerrokset

Yksikön tiedot

Yksikkö sijaitsee alue 1: pohjoisosassa / koillisreunassa ulottuen L167:n päälle.

Runsaan tiilimurskan ja tiilienpalojen sekä laastimurun sekainen savi- ja hiekkakerros. Sekoittunutta purkumassaa.

Stratigrafia

Päällä on: M154, L183

Alla on: M159, M168

Samaa kuin M312

Löytöaineisto: Sekalaisia punasaviastian palasia (pääosin yksivärisellä lasitteella), neliskanttisen pullon pohjaa. Samankaltaista kuin yksikössä M155.
Luuta 1596 g.**Tulkinta**

Jonkilainen täyttömaakerros, purkujätettä tuntemattomasta lähteestä.

R 157 Puupaalurivistö

Alue 1 Kokonaisuus: Pienet paalut

Yksikön tiedot

Luode-kaakkosuuntainen puupaalujen rivistö, joka noudattelee jokseenkin suuren uoman koillisreunaa. Suurin osasa paalusita havaittu vain tyhjinä koloina pohjasavessa, osassa on maatunutta puuta jäljellä. Reikien / paalujen halkaisija pääsääntöisesti noin 10 cm. Tiheää (paalujen väli 0-15 cm) kapeiden paalujen riviä havaittiin noin 4 metrin matkalla luoteesta alkaen. Tämän jälkeen kaakkoon mentäessä samalla linjalla jatkuu hieman jyrkempien paalujen rivistö luoteeseen harvempana (väli 80-100 cm), noin neljän metrin matkalla. Viimeisin paalu sijaitsi aivan Rakennus 1:n koilliskulmalla.

Ei ole täysin varmaa onko paalurivistö jatkunut pidemmälle kaakkoon Rakennus 1:n sivuitse. Yhtään paalua ei rakennuksen itäseinustalla havaittu, jos rivistö jatkuisi samassa linjassa, ne osuisivat juurikin seinälinjan kohdalle. Jos paaluja on ollut, ovat ne kuljonee hieman irrallaan rakennuksen hirsistä, ja siinä tapauksessa ne ovat tuhoutuneet kerrostalon perustuskaivantoa tehdessä.

Stratigrafia

Päällä on: Useita kerroksia.

Alla on: Pohjasavi M115

Stratigrafia epäselvä, havaittiin pääosin vasta pohjamaassa.

Samaa kuin R317

Löytöaineisto:**Tulkinta**

Paalurivistö. Tehty tukemaan suuren uoman länsiseinämää?

M 158 Savi kuopassa L183

Alue 1 Kokonaisuus: Pieni kuoppa

Yksikön tiedot

Yksikkö rajautuu kuoppaan L183 kaivausalueen pohjoisosassa aivan koekaivausalue 3:n rajalla.

Melko puhdasta savea.

Stratigrafia

Päällä on: M154

Alla on: L183

Löytöaineisto: Alasaksilaista kivisavikeramiikkaa, sekalaista punasaviaineistoa, liituiipun koppa, hieman astia- ja tasolasia.

Luuta 224 g.

Kivisavi ja liitupiippu enemmän 1600-luvun kuin 1700-luvun tyyppistä.

Tulkinta

Tarkoitukseltaan tuntemattoman kuopan täyttömaa.

M 159 Puhtaahkoa savea

Alue 1 Kokonaisuus: "Uuni 1"

Yksikön tiedot

Yksikkö sijaitsee alueen pohjoisosassa (2.kaivausvaihe) koilliseinämän edustalla, Rakennus 1:n koilliskulman vieressä. Yksikkö oli muodoltaan kekomainen, sen pinta-ala oli yläosassa pienempi kuin alaosassa ja M168 oli kertynyt sitä vasten. Laajimmillaan mitat noin 2,5 x 1,5 m.

Puhtaahkoa vaalean harmaata savea.

Stratigrafia

Päällä on: M151, M156, M168

Alla on: R162, M170a, M170b, R172, M173

Löytöaineisto: Punasavipala, astialasin sirpale, runsaasti tasolasia. Mahdollinen kimmien pala.

Luuta 343 g.

Tulkinta

Todennäköisesti rakenteellinen savikerros, liittyy mahdolliseen uuninperustukseen R172

R 160 Puurakenne?

Alue 1 Kokonaisuus:

Yksikön tiedot

Luode-kaakkosuuntaisia puita noin 2,5 metrin matkalla. Yksi pidempi (noin 2 m) ja jyvempämpi ja useita pieniä pätkiä. Vaikuttavat ennemmin luonnon rangoilta kuin veistetyiltä hirsiltä, joskin tätä vaikea arvioida puiden pinnan maatumisen takia.

Sijaitsevat ojan L167 itäreunalla, ennemmin sen ulkopuolella kuin itse ojassa.

Stratigrafia

Päällä on: M155

Alla on: M155, M164b

Vaikuttavat "lilluvan" M155:ssä.

Löytöaineisto:**Tulkinta**

Tuntematon puurakenne. Mahdollisesti vain yksikköön M155 kerääntynyttä tai "dumpattua" puutavaraa. Puiden suunta hyvin sama kuin R162:n hirsi, joka näistä puista noin 2,2 m koilliseen.

Turku, Kristiinankatu 1, 2015
YKSIKÖTIEDOT

M 161 Puuroskasavi

Alue 1 Kokonaisuus: Oja 1

Yksikön tiedot

Yksikkö sijaitsee alueen 1 pohjoisosassa sen keskelle muodostuvan ojan L167 luoteispäädystä. Sekalaista savea, yksikön pohjalla hyvin pehmeäksi maatumutta puuroskaa ja muuta orgaanista ainesta, kuitenkin vähemmän puuroskaa kuin M151:ssä.

Stratigrafia

Päällä on: M154

Alla on: M165, L167

Löytöaineisto: Punsavipataa (?) ja muuta punasavea, pullo- ja tasolasia, puukimpi sekä puinen astian kansi/pohja.
Luuta 120 g.

Tulkinta

Ojan L167 ylempiä täyttöjä, periaatteessa samaa kuin M151.

R 162 Hirsi uoman koillisreunalla

Alue 1 Kokonaisuus:

Yksikön tiedot

Pitkä hirsi kaivausalueen (ja suuren uoman) koillisreunalla. Hirren pituus on 3,5 m. Hirsi oli toiselta kyljeltään puhdasta pohjasavea vasten ja sitä vaikutti tukevan kaksi puupaalua (dokumentoitu osana R157:ää). Puuainees oli osin maatumut, muun muassa puun sisäosista. Maatuneen pinnan perusteella hirren työstöä on vaikea arvioida. Puun leveys oli 20 - 25 cm.

Stratigrafia

Päällä on: M156, M159, M163, M168

Alla on: M152, Pohjasavi (M115)

M159 on R162:ta vasten

Löytöaineisto:

Tulkinta

Fragmentaarisena vaikeatulkintainen. Voi olla uoman tukirakenne (vrt. paalut R157) tai voi olla myös jääne rakennuksen seinälinjasta (vrt. mahd. uunin perustus R172 jne. sekä myös R160).

M 163 Puun päällä oleva savi

Alue 1 Kokonaisuus:

Yksikön tiedot

Yksikkö sijaitsee alueen koillisreunassa kapeana, noin 2,5 metrin pituisena, luode-kaakkosuuntaisena kaistaleena.

Puhdasta savea.

Stratigrafia

Päällä on: M156, M159

Alla on: R162

Löytöaineisto:

Tulkinta

Käytännössä kuopan seinämässä olevaa puhdasta pohjasavea, joka valunut hirren R162 päälle.

M 164a Tiivis savikerros

Alue 1 Kokonaisuus:

Yksikön tiedot

Yksikkö sijaitsee alue 1:n pohjoisosan lounaisreunalla. Sen itäreuna rajautuu oletettavasti suuren uoman lounaisseinämään ja länsiosa vaihettuu hiekkaisemmaksi M164b:ksi.

Tiivistä savea, puun paloja, luita.

Stratigrafia

Päällä on: M154, M155

Alla on: M152

Löytöaineisto: Punasavikeramiikkaa, yksivärisellä lasitettuja, padan kylkeä, hieman fajanssia. Kulmikkaan lasipullon pala, tasolasia. Puinen kimppe, kansi ja vanne. Pieni nahkasuikale. Fajanssi vaikuttaa nuoremmalta kuin 1600-l, punasavi vaikeasti ajoitettavaa. 1600-1700-l?
Luuta 3320 g. Sekalainen aineisto sekä ruokaluuta, että naudan kalloa ja vuohensarvia, lisäksi kissan alaleuka ja muuta pieneläintä.
Konservoimatta säilyvät löydöt otettu talteen yksikön tulkinnan perusteella, orgaaniset valokuvattu.

Tulkinta

Alueen käyttökerroksia, vaikuttaa tamppaantuneelta. Käytännössä samaa kuin M164b. Mahdollisen uuninperustuksen R172 aikainen kerros (L167 katkaisee yhteyden).

M 164b Hiekkainen tiivis savikerros

Alue 1 Kokonaisuus:

Yksikön tiedot

Yksikkö sijaitsee alue 1:n pohjoisosan lounaisreunalla. Se vaihtuu itään metäessä vähemmän hiekkaiseksi M164a:ksi ja sen länsireunaa leikkaa oja L167.

Tiivistä, kovaa savea, jonkin verran puuroskaa, mutta alueen muihin saviin verrattuna melko kohtalasiesti. M164a:n verrattuna hiekkaisempaa ja lohkeilevampaa.

Stratigrafia

Päällä on: M155, L167

Alla on: M152

R169 yksikön sisässä.

Löytöaineisto: Nahkasuikaleita ja kengän osia.

Luuta 1708 g. Vuohen sarvia, possun leuka, naudan "nahkurijäte", paljon lintua, jotain pieneläintä.

Tulkinta

Alueen käyttökerroksia. Käytännössä samaa kuin M164a. Mahdollisen uuninperustuksen R172 aikainen kerros (L167 katkaisee yhteyden).

Turku, Kristiinanakatu 1, 2015
YKSIKÖTIEDOT

M 165 Puuton savi

Alue 1 Kokonaisuus: Oja 1

Yksikön tiedot

Yksikkö sijaitsee L167:ssä sen luoteisosassa, vaihettuu etelään mentäessä yksiköksi M166.

Puuroskaton ja -silputon savi. Tummanharmaata ja muuten likaista, kosteaa ja hieman haisevaa.

Stratigrafia

Päällä on: M161

Alla on: M178, L167

Löytöaineisto: Tasolasin sirpale.

Luuta 80 g, naudankallon pala.

Poistettu, koska edustavampi otos otettu talteen yksikössä M166.

Tulkinta

Ojan L167 alemmaa täyttöä. Samaa kuin M166.

M 166 Puun sekainen savi

Alue 1 Kokonaisuus: Oja 1

Yksikön tiedot

Yksikkö sijaitsee L167:ssä sen kaakkoisosissa. Pohjoiseen mentäessä vaihtuu yksiköksi M165.

Puusilpun sekainen savi. Tummanharmaata, kosteaa ja hieman haisevaa.

Stratigrafia

Päällä on: M151

Alla on: M178, L167

Löytöaineisto: Punasaviastioiden paloja, lasiastian kylkipala, tasolasin siru. Ainakin osa punasavesta voisi olla 1700-1800-l.

Luuta 82 g, suuren (joutsenen kokoluokka) linnun luita, naudankalloa.

Löydöt otettu talteen yksikön perusteella.

Tulkinta

Ojan L167 alemmaa täyttöä, käytännössä samaa kuin M165, tänne alueelle vain keskittynyt enemmän puuainesta.

L 167 Oja

Alue 1 Kokonaisuus: Oja 1

Yksikön tiedot

Oja kulkee alueen 1 pohjoisosan läpi noin luode-kaakkosuunnassa, suurin piirtein keskellä suurta uomaa. Muodoltaan se on melko laakea ja matala eikä sen seinämiä aina erottanut selkeästi. Oja havaittiin pääosin sen linjalla sijaitsevien maayksiköiden perusteella. Näitäkin yksiköitä oli paikoin vaikea erottaa ympäröivästä savista, mutta yleisesti ottaen ojan täyttömaat olivat kosteampaa ja puurosken sekaisempaa savea, kuin ympäröivät kerrokset.

Ojan L167 kummallakin puolella oli alinta M152:ta lukuunottamatta aina omat maayksikkönsä. Tämä ja ojan sisällä olevien maayksiköiden rajojen ja kerrostuneisuuden perusteella on mahdollista, että pitkään samalla kohdalla ollutta ojaa on pidetty auki kauan aina välillä umpeutunutta uomaa peraten.

Suhde rakennukseen on epäselvä kaivausvaiheiden väliin jäävän profiilin ja siitä kaivettujen yksikköjen takia, joissa ojaa täyttömaineen ei havaittu.

Stratigrafia

Päällä on: M151, M161, M165, M166, M178

Alla on: M159, M155, M164b, M152, M168, M173, M174

Stratigrafia monitahoinen.

Löytöaineisto:

Tulkinta

Oja suuren uoman pohjalla. Todennäköisesti käytetty uoman kuivattamiseen ja sitä mahdollisesti avattu muutamaan otteeseen uudelleen sinne kertyneestä puurosken ja muun orgaanisen sekaisesta saviliejusta.

M 168 Paksu tiilen ja laastin sekainen kerros

Alue 1 Kokonaisuus: "Uuni 1"

Yksikön tiedot

Kaivausalueen pohjoisosan koilliskulmassa, noin 2,5 x 3 metrin alalla, rajautuen koillisessa suuren uoman seinämään, luoteessa alueen 3 kuoppaan, lounaassa L167 leikkaa ja kaakossa on M159:ää vasten.

Tummahko paksu laastin ja tiilen sekainen purkukerros, seassa jonkin verran orgaanista ainesta, puulastuja ja puun paloja sekä multaa.

Stratigrafia

Päällä on: M156, L167, L183

Alla on: M159, M170a, M170b, R172

Löytöaineisto: Punasavea (padanjalka ja yksivärisellä lasitettua), lasipullon paloja.

Luuta 882 g, mm. kallonpaloja ja naudan kämmenluita.

Löydöt otettu talteen yksikön rakennesuhteen perusteella.

Tulkinta

Purku- ja täyttö/tasauseros. Liittyy mahdolliseen uuniperustukseen R172 ollen sen purkumassaa jota levitely purkuvaiheessa alueen tasoitukseksi.

R 169 Muutama puu L167:n reunalla

Alue 1 Kokonaisuus:

Yksikön tiedot

Kaksi halkaisijaltaan noin 10 cm puun pätkeä, joiden pituudet noin 1 metri. Sijaitsevat ojan L167 reunalla.

Stratigrafia

Päällä on: M164 b

Alla on: M164b

Yksikön M164b sisällä.

Löytöaineisto:

Tulkinta

Tarkoitukseltaan tuntemattomat puun pätkeät, mahdollisesti ojan L167 reunalla.

M 170a Mahdollisen uunin purkumassaa

Alue 1 Kokonaisuus: "Uuni 1"

Yksikön tiedot

Yksikkö rajautuu R162:n hirren sekä R172:n kivien väliin, ja tästä ulospäin muuttuu M170b:ksi laastia ja suuria tiilen palasia joukossa savea, mahdollisesti tiilet lähes paikoillaan?

Stratigrafia

Päällä on: M168, L183

Alla on: R172, M173, M174

Löytöaineisto:

Tulkinta

Purettua uunin perustusta?

M 170b Mahdollisen uunin purkumassaa

Alue 1 Kokonaisuus: "Uuni 1"

Yksikön tiedot

Noin 1 metrin levyisenä kaistaleena M170a:n lounais- ja luoteispuolilla, varsinaisen uunin perustusrakenteiden ulkopuolella.

Runsaan tiilen (murska ja palat) sekä laastin sekainen savinen maa. Pääosin tiiltä ja laastimurua.

Stratigrafia

Päällä on: M168, L167, L183

Alla on: R172, M173, M174, R175

Löytöaineisto: Punasavikeramiikkaa, mm. padan osia, myös muuta, kulmikkaiden lasipullojen paloja, tasolasia. Rautatangon katkelma. Ajoitus epäselvä.
Luuta 1209 g, Sian alaleukoja, naudan kämmenluita, joitain kylkiluita.
Löydöt otettu talteen yksikön rakennesuhteen perusteella.

Tulkinta

Puretun uunin levinnyt purkumassa.

M 171 =M170b

Kokonaisuus:

Yksikön tiedot**Stratigrafia**

Päällä on:

Alla on:

Löytöaineisto:**Tulkinta**

R 172 Uunin perustuksen kivet

Alue 1 Kokonaisuus: "Uuni 1"

Yksikön tiedot

Suurehkoja kiviä noin luode-kaakkosuuntaisessa rivissä. Kivet kahdessa rykelmässä, joista luoteen puoleisessa kolme kiveä noin 1,2 metrin pituudella ja tästä kaakkoon on vielä kaksi kiveä. Kokonaisuudessaan kivirivin pituus on 2,2 m. Kivet saman suuntaiset kuin R162 hirsi ja ne sijaitsevat hirrestä noin puolen metrin etäisyydellä. Lisäksi rakenteeseen kuuluu muutama pienempi kivi lähempänä R162:n hirttä (tiilikerroksen M170a alla).

Kivien yhteyteen liittyy selkeästi tiilen ja laastin sekaiset kerrokset M170a ja M170b, joista M170a rajautuu kivien "sisäpuolelle" ollen osin niiden päällä. Ja osa kivistä oli suoraan puiden R175 päällä (paikoin puun ja kivien välissä oli savikerros M173).

Stratigrafia

Päällä on: M159, M168, M170a, M170b

Alla on: M173, R175

Löytöaineisto:**Tulkinta**

Mahdollisen (pitkälle puretun) uunin perustuksen kiviä.

M 173 Sinertävä sitkeä savi

Alue 1 Kokonaisuus: "Uuni 1"

Yksikön tiedot

R172:n / M170a:n eteläpuolella rajautuen suuren uoman seinämään koillisessa ja ojaan L167 lounassa. Muuten muodoiltaan epämääräinen.

Sitkeää tumman sinertävän harmaata savea, joukossa paikoin vaaleampaa silttiä. Ei puuroskaa juuri nimeksikään lukuunottamatta R175:n lautaa, joka vaikuttaisi uponneen tähän yksikköön.

Stratigrafia

Päällä on: M159, M170a, M170b, R172

Alla on: M152, M174, R175, R176

Löytöaineisto: Punasavipala, tasakylkisen lasipullon pala, tasolasia. Löydöt samankaltaista kuin esim. M170b:ssä.

Ei luuta.

Löydöt otettu talteen yksikön rakenneyhteyden perusteella.

Tulkinta

Mahdolliseen uuninperustukseen liittyvä rakenteellinen (perustussavi). Poikkeaa ominaisuuksiltaan muista alueen savikerroksista ja on todennäköisesti muualta paikalle tuotua maata.

M 174 Pinnaltaan ruskea savi

Alue 1 Kokonaisuus:

Yksikön tiedot

Yksikkö sijaitsee alueen pohjoisosassa rajautuen uoman koillisreunaan (R162:n linjalla), pohjoisessa L183 ja 3-alueen kaivanto leikkaavat ja lounassa oja L167. Etelään mentäessä vaihtuu sinertäväksi saveksi M173.

Pinnaltaan ruskeanharmaa muuttuu vähitellen harmahtavaksi ja lähes harmaaksi saveksi (M152). Seassa hiukan puuhippua (pinnalla enemmän) ja hyvin vähän mustia hiilihippuja. Puut R175 tulivat esiin tästä kerroksesta.

Stratigrafia

Päällä on: L167, M170a, M170b, R172, M173, R175

Alla on: M152

Löytöaineisto: Punasavivatia ja padanjalka, tasolasipala. Kolme eri kokoista puulusikkaa!
Luuta 859 g, sekä ruokaluuta (nikamia, kylkiluita) että sarvia, ison linnun luita.
Löydöt otettu talteen yksikön tulkinnan perusteella, rikkoontunein lusikka poistettu.

Tulkinta

Mahdollisen uunin (puretun) perustuksen rakennusaikainen tai sitä edeltävä käyttökerros.

R 175 Puut ja kivi suorassa kulmassa

Alue 1 Kokonaisuus: "Uuni 1"

Yksikön tiedot

Luode-kaakkosuuntainen leveä (40 cm) ja 3 m pitkä lauta sekä sen luoteispäässä ja sen kanssa suoran kulman muodostava hirren pätkä (pituus noin 1 m). Hirren luoteispuolella vielä kaksi laudan suuntaista huonokuntoisempaa puujäännettä. Puiden kulmassa on lisäksi kaksi kiveä (suuremman halk n. 40 cm).

M174:n pinnassa

Puut ja kivet ovat M174:n pinnassa lukuunottamatta lautaa, jonka luoteispää on M174:n ja kivien ja muiden puiden tasolla, kun taas kaakkoispää on painunut M174:n saveen ja melkein M152-saveen, noin 25 cm syvemmällä.

Stratigrafia

Päällä on: L167, M170a, M170b, M173

Alla on: M174, M152

Löytöaineisto:

Tulkinta

Hieman epäselvä rakenne, mahdollisen uunin perustuksen arinapuita.

R 176 Yksittäinen puu

Alue 1 Kokonaisuus:

Yksikön tiedot

Yksittäinen, noin pohjois-eteläsuuntainen kapea puunranka (muihin alueen puihin nähden vinossa linjassa).

Stratigrafia

Päällä on: R162, M173

Alla on: M152, M174

Löytöaineisto:

Tulkinta

Tarkoitukseltaan tuntematon yksittäinen puujäänne, voi myös olla märkään saveen muuten vaan joutunutta.

M 177 Orgaaninen ruskea risumaaläikkä

Alue 1 Kokonaisuus: Uoman pohjan savet

Yksikön tiedot

Yksikkö sijaitsee 1-alueen pohjoisosan lounaisreunassa. Epäsäännöllisen muotoinen, noin 1,4 x 0,7 m laajuinen läntti.

Ruskeaa ja harmaata savea, runsaasti risuja ja muuta puuroskaa sekä niiden hajoamisesta syntynyttä orgaanista ruskeaa massaa.

Stratigrafia

Päällä on: M152

Alla on: M179, M115

Löytöaineisto: Punasavipadan pala, nahkajäte.

Luuta 405 g, sekä ruoka- että "nahkuriluuta".

Tulkinta

Pieni kuopanne?, johon kertynyt ympäristöään (M152) enemmän puuroskaa

M 178 Mustanharmaa savi

Alue 1 Kokonaisuus: Oja 1

Yksikön tiedot

Yksikkö kulkee ojan L167 pohjalla, melko kapealla alalla verrattuna yläpuolisiin ojan kerroksiin.

Mustanharmaata, haisevaa savea, jossa runsaasti puusilppua, puun paloja, sekä hieman risuja.

Stratigrafia

Päällä on: M165, M166

Alla on: L167

Löytöaineisto: Valkosavisiru ja punasavipadan kylkeä, pieni nahkasuikale.

Luuta 517 g, mm. naudankallon puolikas, vuohen sarvia, lampaan alaleukoja, joitain kylkiluita.

Tulkinta

Ojan L167 pohjalle kertynyttä maata ja puutavaraa.

M 179 Harmaata savihiekkaa

Alue 1 Kokonaisuus: Värjäytynyt pohjasavi

Yksikön tiedot

Yksikkö kattaa koko 1-alueen pohjoisosan, ollen M152:n alla, suuren uoman pohjalla.

Lähestulkoon puhdas pohjasavi (joukossa myös hiekkaista maata), joka värjäytynyt yllä olevien kerrosten vaikutuksesta, ylimmissä osissa hieman orgaanista ainesta mukana.

Stratigrafia

Päällä on: M152, R157, M177

Alla on: M115 (pohjasavi), L181

Löytöaineisto:**Tulkinta**

Värjäytynyttä pohjasavea suuren uoman pohjalla, etelässä kaivettu yksikkönumerolla M138.

M 180 Poistettu

Alue 1 Kokonaisuus:

Yksikön tiedot**Stratigrafia**

Päällä on:

Alla on:

Löytöaineisto:**Tulkinta**

L 181 Suuri uoma

Alue 1 Kokonaisuus: Uoma

Yksikön tiedot

Kyseessä on koko tontin läpi kulkeva uoma, jonka leveys on noin 3–5 metriä.

Ympäröiviin pohjamaan pintalukemiin (3,15–3,50 m mpy) nähden uoman pohja on noin 1,8 metriä ympäröivää pohjamaan pintaa matalammalla (uoman pohjan kaakkoisosat n. 1,4 m mpy, ylempänä luoteessa 1,7 m mpy–2,1 m mpy). Sen seinämiä ei havaittu kuin vain alaosista, sillä koillisreunan on leikannut nykyisen kerrostalon perustuskaivanto ja lounaisreunasta sitä taas kaivettiin kaivinkoneella pintamaan kuorinnan yhteydessä. Uoman seinämien muoto ja suhde ympäröivään korkeammalla sijaitsevaan pohjasaveen jäi siis havainnoimatta.

Käytännössä kaikki yksiköt M118:sta M183:een asti sijaitsevat tässä uomassa.

Stratigrafia

Päällä on: M138, M152

Alla on: M115 pohjasavi

M117 ja M179 ovat joko uoman pohjalla tai käytännössä vasta uoman rajapinnan alla.

Löytöaineisto:**Tulkinta**

Pohjasavessa kulkeva syvä pitkä painanne. Jonkinlainen joenpohja, oja tai kuivatusränni.

L 182 Oja

Alue 1 Kokonaisuus: Oja 3

Yksikön tiedot

Luode- kaakko-suuntainen oja, jota havaittu noin 2,5 metrin matkalta (viemäriputki- ja kerrostalon perustuskaivannot katkaisevat). Muodoltaan melko matala ja laakea, yläosissa leveys noin 1,5 m, pohjalla noin 0,7 m

Stratigrafia

Päällä on: M122

Alla on: M115 pohjasavi, M117

Löytöaineisto:**Tulkinta**

Oja suuren uoman pohjalla.

L 183 Pieni kuoppa

Alue 1 Kokonaisuus: Pieni kuoppa

Yksikön tiedot

Kuoppa alueen 1 pohjoisosassa 1-alueen ja 3-alueen kulmalla. Pyöreähkö, laajimmillaan noin 90 x 90 cm oleva kuoppa, joka kapenee pohjaa kohti. Kuopan havaittu syvyys noin 40-50 cm.

Todennäköisesti kuoppaa tehdessä on osuttu R157 paaluihin, joista muutamia on taivutettu kuopan seinämän myötäiseksi (vastakkaiseen suuntaan kuin mihin paalut muuten osoittavat).

Stratigrafia

Päällä on: M158

Alla on: M156, M168, M170b, M174, M179

Löytöaineisto:**Tulkinta**

Tarkoitukseltaan tuntematon epäsäännöllinen kuoppa, joka oli täynnä puhtaahkoa savea (M158).

M 201 Pihan pintakerros

Koekaivausalue 2 Kokonaisuus: Pintamaat

Yksikön tiedot

Yksikkö kattaa koko koekuopan ja sen paksuus on noin 20 cm

Yksikkö sisältää pihan ylimmät kerrokset: asfaltin ja sen alaisen pohjustussoran.

Stratigrafia

Päällä on:

Alla on: M202, M204

Löytöaineisto:**Tulkinta**

1900-luvun pihan kerrokset.

Turku, Kristiinankatu 1, 2015
YKSIKÖTIEDOT

M 202 Multamaa

Koekaivausalue 2 Kokonaisuus: Puunistutuskuoppa 2

Yksikön tiedot

Yksikkö noudattelee L203:n rajoja.

Humus-/multamaa, jossa maatuneita juuria.

Stratigrafia

Päällä on: M201

Alla on: L203

Löytöaineisto:

Tulkinta

Puunistutuskuopan maa, 1900-luvun alku.

L 203 Puunistutuskuoppa

Koekaivausalue 2 Kokonaisuus: Puunistutuskuoppa 2

Yksikön tiedot

Halkaisijaltaan noin 1 metrin kuoppa, jonka syvyys on noin 70 cm. Kuopan muoto epäsäännöllinen.

Sisältää maan M202.

Stratigrafia

Päällä on: M202

Alla on: M204

Löytöaineisto:

Tulkinta

Puunistutuskuoppa, 1900-luvun alku.

M 204 Pohjasavi

Koekaivausalue 2 Kokonaisuus: Pohjasavi

Yksikön tiedot

Yksikkö kattaa koko koekuopan.

Erilaisia savikerroksia. Paljon ruskeita saostumia.

Stratigrafia

Päällä on: M201, L203

Alla on:

Löytöaineisto:

Tulkinta

Puhdas pohjasavi

M 301 Pintamaat

Koekaivausalue 3 Kokonaisuus: Pintamaat

Yksikön tiedot

Yksikkö kattaa koko koeojan. Paksuus 30 - 40 cm.

Yksikkö sisältää pihan ylimmät kerrokset: asfaltin ja sen alaiset pohjustussorat.

Stratigrafia

Päällä on:

Alla on: R302, M303, R305, M307, M309

Löytöaineisto:**Tulkinta**

Pihan kerroksia, 1900-luku.

R 302 Nelikulmainen tiilirakenne

Koekaivausalue 3 Kokonaisuus: Uuni 3

Yksikön tiedot

Rakenne sijaistee koeojan itäpäässä. Nelikulmainen tiili- ja laastirakenne, jonka mitat ovat noin 1 x 1,20 metriä. Pinnalta laasti ja tiilet ovat yhtenäisempi rakenne, alaspäin mentäessä tiilet muuttuvat rikkonaisiksi ja niiden väleissä on laastin lisäksi maata (M310). Rakenteelle tehty perustuskuoppa L304. Rakenteen paksuus noin 50 cm.

Stratigrafia

Päällä on: M301

Alla on: L304, M310

R302 ja M310 ovat kuopassa L304

Löytöaineisto:**Tulkinta**

Todennäköisesti uunin perustus. 1800-luvun toinen puolisko.

M 303 Purkumaa

Koekaivausalue 3 Kokonaisuus: Seinälinja 4

Yksikön tiedot

Yksikkö sijaitsee koeojan länsipäädyssä, kivijalan R305 kivien yhteydessä, keskittyen enemmän rakenteen lounaispuolelle.

Sekalainen kerros, jossa kaikenlaista: hiekkaista maata, jonka seassa muun muassa tiilimurskaa, kiviä, hiiltä.

Stratigrafia

Päällä on: M301, L308

Alla on: R305, L306

Kertynyt R305 kiviä vasten

Löytöaineisto: Punasavea.

Koekaivauksen löydöt poistettu.

Tulkinta

Sekalainen purku- / täyttökerros.

L 304 Perustuskuoppa R302:lle

Koekaivausalue 3 Kokonaisuus: Uuni 3

Yksikön tiedot

1 x 1,20 metrin laajuinen ja noin 0,5 metrin syvyinen kuoppa koeojan itäosassa. Muodoltaan nelikulmainen. Kuopassa R302 ja M310.

Stratigrafia

Päällä on: R302, M310

Alla on: M309

R302 ja M310 ovat kuopassa L304

Löytöaineisto:

Tulkinta

Kuoppa uuninperustukselle (R302).

R 305 Kivijalka

Koekaivausalue 3 Kokonaisuus: Seinälinja 4

Yksikön tiedot

Koeojan länsiosassa, luode-kaakkosuuntainen kivijalka. Kivien koko n. 30 x 50 cm, osin lohkottuja, osa luonnollisia. Luoteisosassa kiviä kahdessa kerroksessa, kaakkoispäässä yhdessä. Toisen kerroksen kivet 10-15 cm isompia kuin päällimmäinen kerros. Kivien välissä M303. Rakenteen pituus 3,6 m, leveys n. 0,5 m. Perustettu kuoppaan L306 pohjasaven päälle.

Stratigrafia

Päällä on: M301, M303

Alla on: L306, M309

Löytöaineisto:

Tulkinta

Rakennuksen kivijalka.

L 306 Kivijalan R305 perustuskaivanto

Koekaivausalue 3 Kokonaisuus: Seinälinja 4

Yksikön tiedot

Kuoppa kivijalan R305 alla. Havaittu kivijalan koillispuolella, 10 -20 cm kivijalasta. Havaittu koko kivijalan pituudelta, leveys noin 0,5-1 metriä, syvyys maksimissaan 0,5 m. Kuopan seinämät ja pohja epäsäännölliset.

Stratigrafia

Päällä on: M303, R305

Alla on: M309, M311, M312, L316

Leikkaa pohjasavea M309 sekä kerroksia M311 ja M312.

Löytöaineisto:

Tulkinta

Perustuskaivanto kivijalalle R305.

M 307 Multa istutuskuopassa L308

Koekaivausalue 3 Kokonaisuus: Puunistutuskuoppa 3

Yksikön tiedot

Yksikkö noudattelee L308:n rajoja.

Humus-/multamaa, jossa maatuneita juuria.

Stratigrafia

Päällä on: M301

Alla on: L308

Löytöaineisto:

Tulkinta

Maa puunistutuskuopassa L308. 1900-luvun alku.

L 308 Puunistutuskuoppa

Koekaivausalue 3 Kokonaisuus: Puunistutuskuoppa 3

Yksikön tiedot

Kuoppa, jonka täyteenä M307. Koeojan lounaisnurkassa. Reuna osuu kiviin R305. Toinen puoli jatkuu alueen ulkopuolelle. Halkaisija noin 1,2 metriä, syvyys noin 0,4 m. Kuopan pohja on noin 0,9 metrin syvyydellä asfaltin pinnasta.

Stratigrafia

Päällä on: M301, M307

Alla on: M303, M311, M312

Leikkaa yksiköitä M303, M311, M312.

Löytöaineisto:

Tulkinta

Puunistutuskuoppa, 1900-luvun alku.

M 309 Pohjasavi

Koekaivausalue 3 Kokonaisuus: Pohjasavi

Yksikön tiedot

Savi

Stratigrafia

Päällä on: M301, L304, L306, L316

Alla on:

Löytöaineisto:

Tulkinta

Puhdas pohjasavi.

M 310 R302:n alla oleva maa

Koekaivausalue 3 Kokonaisuus: Uuni 3

Yksikön tiedot

Yksikkö sijaitsee L304:n pohjalla, R302:n alla. Paksuus noin 30 cm.

Mullan, laastin ja tiilenpalojen sekainen hiekka.

Stratigrafia

Päällä on: R302

Alla on: L304, M309

Kuopassa L304

Löytöaineisto: Kokonainen olutpullo, 1800-luvun toisen puoliskon standardoitu 2/3 litran malli, Johannislundin tehtaalta.

Koekaivauksen löydöt poistettu.

Tulkinta

Osa uuninperustusta (R302) kuopassa L304.

M 311 Laasti- ja hiilikerros

Koekaivausalue 3 Kokonaisuus: Seinälinja 4

Yksikön tiedot

Alueen lounaispäädyssä, kivijalan R305 lounaispuolella. Puunistutuskuoppa L308 leikkaa eteläosasta. Paksuus noin 10 cm.

Tiilimurskan sekainen laastipurkukerros, jossa kulkee musta hiilinen juova.

Stratigrafia

Päällä on: M303, L306, L308

Alla on: M312

L306 leikkaa tätä yksikköä.

Löytöaineisto:

Tulkinta

Purku-/täyttökerros, kivijalkaa R305 vanhempi.

M 312 Tiilen ja laastin sekainen savimaa

Koekaivausalue 3 Kokonaisuus: Uoman täyttökerrokset

Yksikön tiedot

Alueen lounaispäädyssä, kivijalan R305 lounaispuolella. Paksuus noin 60 cm.

Sekoittunut savi. Seassa kaikkea kivistä ja tiilenpaloista, hiekkaan ja laastimuruun. Sekoitteita paikoin linsseinä, ei mitenkään tasalaatuisesti sekoittuneena.

Stratigrafia

Päällä on: L306, L308, M311

Alla on: M313, L316

Yksikkö on kuopassa L316, M313:n päällä

Löytöaineisto:

Tulkinta

Samaa kuin kaivauksissa kaivettu M156.

M 313 Tiili-/laastikerros L316:ssa

Koekaivausalue 3 Kokonaisuus:

Yksikön tiedot

Alueen lounaispäädyssä, kivijalan R305 lounaispuolella. Kuopassa L316. Paksuus 10 cm eteläosassa, 20 cm pohjoisosassa yksikköä.

Hiilen, tiilimurskan, ja purkulaastin sekainen savikerros.

Stratigrafia

Päällä on: M312

Alla on: M314, L316

Yksikkö on kuopassa L316 yksiköiden M312 ja M314 välissä

Löytöaineisto: Sekalaista punasaviaineistoa, liitupiipun vartta.

Koekaivauksen löydöt poistettu.

Tulkinta

Samaa kuin kaivausten M168.

M 314 Savi L316:ssä

Koekaivausalue 3 Kokonaisuus:

Yksikön tiedot

Alueen lounaispäädyssä, kivijalan R305 lounaispuolella. Kuopassa L316. Paksuus n. 15 cm.

Ruskeanharmaa likainen savi.

Stratigrafia

Päällä on: M313

Alla on: M315, L316, R317

Yksikkö on kuopassa L316 yksiköiden M313 ja M315 välissä

Löytöaineisto:

Tulkinta

Samaa kuin kaivausten M174.

M 315 Tumma, haiseva savi L316:n pohjalla

Koekaivausalue 3 Kokonaisuus: Uoman pohjan savet

Yksikön tiedot

Alueen lounaispäädyssä, kivijalan R305 lounaispuolella. Kuopan L316 pohjalla. Paksuus 5-10 cm.

Puun palojen ja risujen sekainen, hyvin tumma, haiseva savi.

Stratigrafia

Päällä on: M314

Alla on: M309, L316, R317

L316:ssa M314:n alla

Löytöaineisto: Punasavikeramiikkaa muutama pala.

Koekaivauksen löydöt poistettu.

Tulkinta

Samaa kuin kaivausten M152. Suuren uoman pohjalle kertynyt kostea maa.

L 316 Suuri kuoppa

Koekaivausalue 3 Kokonaisuus: Uoma

Yksikön tiedot

Suuri kuoppa alueen 3 lounaispäädyssä, kivijalan R305 lounaispuolella. Koko luoteis-kaakkosuunnassa 3,5 m, koillis-lounaissuunnassa 0,8-1,4 m. Jatkuu alueen profiileihin. Syvyys vähintään 70 cm. Kuopan pohja asfaltin pinnasta n. 1,8 metrissä. Kuopassa maat M312, M313, M314, M315. Puurakenne R317 on kuopan koillisreunassa.

Stratigrafia

Päällä on: L306, M312, M313, M314, M315

Alla on: M309

Leikkaa pohjasaven M309, täytteenä maat M312-M315, L306 leikkaa tätä yksikköä

Löytöaineisto:**Tulkinta**

Suuri uoma (ks. L183) joka seinämää tuettu paalurivistöllä.

R 317 Puupaalut

Koekaivausalue 3 Kokonaisuus: Pienet paalut

Yksikön tiedot

Puurakenne kuopan L316 koillisreunalla. Maatuneita pystypaaluja sekä pitkittäisiä puita kuopan rajapinnalla. Paalut havaittu pääosin tyhjinä paalunsijoina pohjasavessa. Vaakasuorien puiden jäljet paalujen ja kuopan leikkauksen välissä. Paalujen halkaisija keskimäärin 10 cm.

Stratigrafia

Päällä on: M314, M315

Alla on: L316

Löytöaineisto:**Tulkinta**

Kuopan L316 tueksi tehty puurakenne. Samaa kuin R157.

M 401 Pintamaa

Koekaivausalue 4 Kokonaisuus: Pintamaat

Yksikön tiedot

Yksikkö kattaa koko koeojan. Paksuus keskimäärin 30 cm.

Yksikkö sisältää pihan ylimmät kerrokset: asfaltti ja sen alaiset sepeli- ja sorakerrokset.

Stratigrafia

Päällä on:

Alla on: M402, L403, M404, R405, M406, L407, M408, M409, M410, R411, M412, L413, M420, M421

Löytöaineisto:**Tulkinta**

Pihan kerroksia, 1900-luku.

M 402 Tumma maa kuopassa L403

Koekaivausalue 4 Kokonaisuus: Puunistutuskuoppa 1

Yksikön tiedot

Yksikkö on kuopassa L403 koeojan eteläpäädyssä. Yksikkö on havaittu konekaivuun jälkeen alueen länsiprofiilissa.

Tumma savi, jonka seassa tiilenpaloja, laastia, hiilen paloja ym.

Stratigrafia

Päällä on: M401

Alla on: L403, M404

Löytöaineisto:

Tulkinta

Kuopan L403 täyte.

L 403 Kuoppa M402:lle

Koekaivausalue 4 Kokonaisuus: Puunistutuskuoppa 1

Yksikön tiedot

Kuoppa koeojan eteläpäädyssä. Havaittu länsiprofiilissa. Halkaisija n. 1,3 metriä, syvyys n. 0,5 metriä. Seinämät melko suorat ja pohja tasainen. Kuopassa maa M402.

Stratigrafia

Päällä on: M401, M402

Alla on: M404

Löytöaineisto:

Tulkinta

Todennäköisesti puunistutuskuoppa.

M 404 Pohjasavi

Koekaivausalue 4 Kokonaisuus: Pohjasavi

Yksikön tiedot

Savi

Stratigrafia

Päällä on: M401, M402, L403, L407, M410, R417, M418, L419, M422, L425, M426, M427, M428, M429

Alla on:

Löytöaineisto:

Tulkinta

Puhdas pohjasavi

R 405 Luode-kaakkosuuntainen puurakenne

Koekaivausalue 4 Kokonaisuus: Rakennus 3

Yksikön tiedot

Puurakenne alueen 4 keskiosassa. Luoteis-kaakkosuuntaisia puita, rakenne jatkuu sekä länsi- että itäprofileihin. Rakenteen havaittu pituus 5 metriä, leveys noin 0,9 metriä. Rakenne koostuu neljästä luoteis-lounaissuuntaisesta vierekkäisestä puusta, jotka ovat noin 10 cm päässä toisistaan. Puujäänteiden leveys 10-15 cm, pituus vähintään 150 cm, paksuus 8-15 cm. Puut osittain työstettyjä kulmikkaiksi. Puiden päällä oli muutama kivi, todennäköisesti puretusta kivijalasta.

Stratigrafia

Päällä on: M401, M406

Alla on: M404, L407, M410

Löytöaineisto:

Tulkinta

Kivijalan perustus, puuarina. 1800-luvun loppupuoli.

M 406 Savi R405:n päällä

Koekaivausalue 4 Kokonaisuus: Rakennus 3

Yksikön tiedot

Yksikkö noudattelee R405:n rajoja. Yksikön rajat osin kaivaustekniset (konekaivuu lopetettu ja puurakenne kaivettu esiin käsin). Yksikkö on rakenteen R405 puiden päällä.

Sekoittunut, tiilensekainen harmaanruskea savi.

Stratigrafia

Päällä on: M401

Alla on: R405, L407

Löytöaineisto:

Tulkinta

Maa puurakenteen R405 päällä.

L 407 Perustuskaivanto puille R405

Koekaivausalue 4 Kokonaisuus: Rakennus 3

Yksikön tiedot

Yksikkö noudattelee R405:n rajoja. Pohjasaven M404 ja likaisen saven M410 läpi kaivettu kaivanto puille R405. Havaittu syvyys 15-20 cm.

Stratigrafia

Päällä on: R405, M406

Alla on: M404, M410

Löytöaineisto:

Tulkinta

Perustuskaivanto R405:n puille.

M 408 Puusilpun sekainen hiekka

Koekaivausalue 4 Kokonaisuus: Rakennus 3

Yksikön tiedot

Yksikkö sijaitsee koeojan keskiosassa, kivien R411 eteläpuolella. Rajautuu R411:n kiviin, etelään mentäessä ohenee kunnes loppuu (M410:n päällä). Laajuus noin 2 x 3 metriä, paksuus noin 5 cm. Ruskea puusilpun ja tiilimurskan sekainen hiekka.

Stratigrafia

Päällä on: M401

Alla on: M409, M410, R411, M420

Löytöaineisto: Piiposliinia, käsinmaalattua ja siirtokoristeltua. 1800-l. Kaakelin pala.
Koekaivauksen löydöt poistettu.

Tulkinta

Mahdollinen lattian alainen kerros. Rakennuksessa, jonka seinälinjaa R405 ja uuni R411.

M 409 Vaalea hiekka

Koekaivausalue 4 Kokonaisuus: Rakennus 3

Yksikön tiedot

Yksikkö sijaitsee koeojan keskiosassa, kivien R411 eteläpuolella. Laajuus noin 2,5 x 3 metriä, paksuus 5-30 cm, paksuimmillan koeojan itäreunassa, ohenee länteen. Rajautuu R411:n kiviin, etelässä ohenee kunnes loppuu (M410:n päällä).

Vaalea, irtonainen karkea hiekka.

Stratigrafia

Päällä on: M401, M408

Alla on: M410

Löytöaineisto:

Tulkinta

Mahdollinen lattian alainen täyttö/tasoitekerros. Liittyy mahdollisesti uuninperustukseen R411.

M 410 Likainen savi

Koekaivausalue 4 Kokonaisuus: Rakennusta 3 vanhempi

Yksikön tiedot

Alueen keski- ja pohjoisosat, puurakenteesta R405 pohjoiseen.

Likainen sekoittunut savi.

Stratigrafia

Päällä on: M401, R406, L407, M409, M414, R415, L416

Alla on: M404, M418

Löytöaineisto:

Tulkinta

Todennäköisesti käyttökerros, mahdollisesti rakennuksen 3 rakennusaikainen tai vanhempi.

R 411 Uuninperustuksen kivet

Koekaivausalue 4 Kokonaisuus: Uuni 2 (Rak.3)

Yksikön tiedot

Koeojan pohjoisosassa lähes koko ojan leveydellä. Lohkottuja kiviä kolmessa kerroksessa noin 1,5 x 1,5 metrin kokoisena rakenteena. Suurimmat kivet noin 100 x 50 cm, pääosin noin 50 x 50 cm. Kivien välissä maata M420.

Stratigrafia

Päällä on: M401, M408, M412, M420

Alla on: M414, L416

Rakenne on kuopassa L416, kivien lomassa on M420. M409 ja M408 rakennetta vasten.

Löytöaineisto:

Tulkinta

Uunin perustus, 1800-luvun loppu.

M 412 Tumma eristekerros

Koekaivausalue 4 Kokonaisuus:

Yksikön tiedot

Koeojan pohjoispäädyssä, noin 3 x 2 metrin alalla. Yksikön paksuus noin 2 cm. Rajautuu etelässä R411:n kiviin.

Mustanruskea puusilpun ja tiilimurskan sekainen hiekka, jonka pinnassa paloja kreosootti-eristettä.

Stratigrafia

Päällä on: M401, L413, M421

Alla on: R411, M414

Löytöaineisto: Siirtokuvallista piiposliinia (mm. Davenport, Willow-kuviolla), hieman punasavikeramiikkaa, pullolasia (mm. apothekarens mineralvatten). 1800-luvun loppupuoli.

Koekaivauksen löydöt poistettu.

Tulkinta

Mahdollinen lattian alainen eristekerros.

L 413 "modernimpi" jätekuoppa

Koekaivausalue 4 Kokonaisuus: Jätekuoppa 2

Yksikön tiedot

Koeojan pohjoisosassa, lähellä länsireunaa. Kuoppa, jonka halkaisija noin 50 cm, syvyys 20 cm.

Stratigrafia

Päällä on: M401, M430

Alla on: M412, M414

Kuopassa maa M430. Leikkaa yksiköitä M412 ja M414.

Löytöaineisto:

Tulkinta

1900-luvun jätekuoppa.

M 414 Likainen savi M412:n alla

Koekaivausalue 4 Kokonaisuus: Uuni 2 (Rak.3)

Yksikön tiedot

Yksikkö sijaitsee koeojan pohjoisosassa, R411:n pohjoispuolella, rajautuen kiviä vasten. Paksuus 10-20 cm.

Sekalainen likainen savikerros.

Stratigrafia

Päällä on: R411, M412, L413, L416

Alla on: M410, R415

Löytöaineisto:

Tulkinta

Maa puurakenteen R415 päällä.

R 415 Toisen seinälinjan arinapuut

Koekaivausalue 4 Kokonaisuus: Rakennus 3

Yksikön tiedot

Puurakenne koeojan pohjoispäädyssä. Luoteis-kaakkosuuntaisia puita, rakenne jatkuu pohjoisprofiiliin. Rakenteen havaittu pituus noin 2 metriä, leveys noin 1 metri. Rakenne koostuu neljästä luoteis-lounaissuuntaisesta vierekkäisestä puusta, jotka ovat noin 10-20 cm päässä toisistaan. Puujäänteiden leveys 10 cm, paksuus 5-10 cm.

Stratigrafia

Päällä on: M414, L416

Alla on: M410

Löytöaineisto:

Tulkinta

Kivijalan perustus, puuarina. 1800-luvun loppupuoli. Todennäköisesti samaa rakennusta kuin R405.

L 416 Uunin perustuskivien kuoppa

Koekaivausalue 4 Kokonaisuus: Uuni 2 (Rak. 3)

Yksikön tiedot

Noin 1,5 x 1,5 metrin laajuinen kuoppa rakenteen R411 kiville.

Stratigrafia

Päällä on: R411, M412,

Alla on: M410, M414, R415

Löytöaineisto:

Tulkinta

Uuninperustuksen kuoppa.

R 417 Tiiliä kuopan L419 reunalla

Koekaivausalue 4 Kokonaisuus: Uoman täyttökerrokset

Yksikön tiedot

Yksikkö sijaitsee koeojan pohjoisosassa, sen itäprofiilissa. Neljä tiiltä, kaksi ja kaksi päällekkäin. Mahdollisesti kokonaisia, voivat liittyä johonkin suurempaan rakenteeseen tai voivat myös olla osa kuopan L419 täyttöä.

Stratigrafia

Päällä on: M418

Alla on: L419

Löytöaineisto:

Tulkinta

Tulkinnaltaan epävarmat tiilet.

M 418 Sekalainen savikerros L419:ssä

Koekaivausalue 4 Kokonaisuus: Uoman täyttökerrokset

Yksikön tiedot

Yksikkö sijaitsee alueen pohjoispäädyssä jatkuen itä- ja pohjoisprofiileihin. Rajautuu isoon kuoppaan L419.

Likainen, sekoittunut savi, jossa seassa muun muassa kiviä ja tiilenpaloja.

Ei kaivettu koekaivauksessa, pinnan puhdistusta / rajojen esiinottamista lukuun ottamatta.

Kaivausvaiheessa pintaa kuorittu joitain senttejä koneella ja kaivettu yksiköllä M422.

Stratigrafia

Päällä on: M410

Alla on: R417, L419

Löytöaineisto:

Tulkinta

Suuren kuopan täyttö. Kaivettu kaivausvaiheessa yksikkönumerolla M422.

L 419 Suuri kuoppa / painauma

Koekaivausalue 4 Kokonaisuus: Uoma

Yksikön tiedot

Alueen 4 pohjoisosassa. Luoteis-kaakkosuuntainen rajapinta puhtaan pohjamaan M404 ja likaisen saven M418:n välissä. Havaittu pituus noin 4 m. Ei kaivettu koekaivauksissa.

Kaivausvaiheessa selkityi osaksi suurta uomaa.

Stratigrafia

Päällä on: R417, M418

Alla on: M404

Löytöaineisto:

Tulkinta

Suuri kuoppa / painauma. Samaa kuin L316 alueella 3 ja L183 alueella 1. (Ks. Tarkemmin L183)

M 420 Mullan ja savensekainen hiekka uunin perustuksessa

Koekaivausalue 4 Kokonaisuus: Uuni 2 (Rak. 3)

Yksikön tiedot

Yksikkö on koeojan pohjoispäädystä R411:n väleissä kuopassa L416.

Mullan ja saven sekainen sekoittunut hiekka.

Stratigrafia

Päällä on: M401

Alla on: R411, L416

Kuopassa L416, kivien R411 lomassa

Löytöaineisto:**Tulkinta**

Maa uuninperustuskivien R411 väleissä.

M 421 Puhdistuskerros

Alue 4 Kokonaisuus: Puhdistus

Yksikön tiedot

Tekninen yksikkö. Alueen 4 pinnan puhdistus kaivinkonekuorinnan jälkeen.

Stratigrafia

Päällä on:

Alla on: M404 (pohjasavi), M422

Löytöaineisto: Valkosavikeramiikkaa, liitupiipun varsi, tasolasi, puunaulattu nahkainen kengänkanta.
Luuta 266 g.

Löydöt poistettu yksikön perusteella.

Tulkinta

M 422 Tumma savinen kulttuurikerros

Alue 4 Kokonaisuus: Uoman täyttökerrokset

Yksikön tiedot

Kolmiomainen yksikkö kattaa 4-alueen pohjoiskulman rajautuen lounaassa suuren uoman (L419) reunaan ja kahdella muulla reunalla jatkuu profiileihin.

Tumman harmaata savea, jonka seassa puuroskaa sekä jonkin verran muuta orgaanista hajonnutta ainesta sekä silttiä.

Stratigrafia

Päällä on: M421

Alla on: R423, M424, L425, M426, M404 (pohjasavi), L419

Löytöaineisto: Fajanssi- ja valkosavisirut, sekalaista punasavimateriaalia, muun muassa ulkopinnalta bolus-koristellusta astiasta, punasavikaakeli, liitupiipun varsa, lasiastioiden palasia, tasolasia, piin palasia.

Luuta 1574 g. Ruoka- ja "nahkuriluuta" molempia, myös pieneläimen luita.

Tulkinta

Uomassa olevia kerroksia, mahdollista täyttömaata.

R 423 Iso puupaalu ja kivet

Alue 4 Kokonaisuus: Paalu 3

Yksikön tiedot

Noin 25 cm halkaisijaltaan oleva pyöreä puupaalu, jota tukee suurehko kivet kuopassa L425. Paalua oli säilynyt noin 40 cm, ja se oli juntattu suuren uoman seinämää vasten, noin parinkymmenen asteen kulmassa. Paalun alapää oli tasainen (ei teroitettu).

Stratigrafia

Päällä on: M424

Alla on: L425

Löytöaineisto:

Tulkinta

Paalu ja sitä tukevat kivet

M 424 Maa paalunsijassa L425

Alue 4 Kokonaisuus: Paalu 3

Yksikön tiedot

Yksikkö rajautuu kuoppaan L425 ja sijaitsee käytännössä paalun R423 ja kivien väleissä. Mullan sekainen savi, väriltään tummanruskeaa.

Stratigrafia

Päällä on: M422

Alla on: R423, L425

Löytöaineisto: Kuonaa.

Tulkinta

Paalunsijan täyttömaa.

L 425 Kuoppa paalulle ja kiville R423

Alue 4 Kokonaisuus: Paalu 3

Yksikön tiedot

Pyöreähkö kuoppa, halkaisijaltaan noin 40 cm. Syvyys noin 30 cm.

Stratigrafia

Päällä on: M422, R423, M424

Alla on: M404 (pohjasavi)

R423 ja M424 ovat leikkauksessa, M422 sen päällä.

Löytöaineisto:

Tulkinta

Kuoppa paalulle ja kiville R423.

M 426 Tumma savi

Alue 4 Kokonaisuus: Uoman pohjan savet

Yksikön tiedot

Kolmiomainen yksikkö sijaitsee 4-alueen pohjoiskulmassa rajautuen lounaassa suuren uoman L419 reunaan ja kahdella suunnalla jatkuu profiileihin. Maksimitat 1,3 x 2,2 m.

Tummanharmaata savea, jonka seassa puuroskaa ja muuta orgaanista ainesta.

Stratigrafia

Päällä on: M422

Alla on: M427, M404 (pohjasavi), (L419)

Löytöaineisto: Hioinkiven katkelma ja nahkariekale.

Luuta 264 g. Puktiluuta ja sarvi.

Tulkinta

Suuren uoman (L181) täyttökerroksia.

M 427 Musta orgaaninen savi

Alue 4 Kokonaisuus: Uoman pohjan savet

Yksikön tiedot

Yksikkö sijaitsee 4-alueen pohjoiskulmassa, rajautuen suuren uoman (L419) pohjalle ja jatkuen profiileihin. Luode-kaakkosuuntainen, mitat noin 2 x 0,9 m.

Hyvin tumma lähes musta, noen ja hiilen värjäämä, savikerros. Seassa pieniä hiilenpaloja.

Stratigrafia

Päällä on: M426

Alla on: M428

Löytöaineisto: Tasolasipala, nahkaleikkujäte.

Luuta 1594 g. Muun muassa naudan kallon puolikas, kaksi vuohen kallon palaa, joissa sarvet vielä kiinni, myös ruokaluuta (kylkiluut ym.), yhdessä naudan metapodissa pureskelujälkiä.

Tulkinta

Suuren uoman täyttöä, sinne kertynyttä kosteaa maata ja puutavaraa.

M 428 Harmaa savi

Alue 4 Kokonaisuus: Uoman pohjan savet

Yksikön tiedot

Yksikkö sijaitsee 4-alueen pohjoiskulmassa, rajautuen suuren uoman (L181) pohjalle ja jatkuen profiileihin. Luode-kaakkosuuntainen.

Seassa vähän samaa musta noenvärjäytymää kuin M427:ssa, mutta pääasiassa puhtaampaa savea

Stratigrafia

Päällä on: M427

Alla on: M429

Löytöaineisto: Luuta 46 g.**Tulkinta**

Suuren uoman täyttöä, sinne kertynyttä maata.

M 429 Ohuita harmaita savikerroksia

Alue 4 Kokonaisuus: Uoman pohjan savet

Yksikön tiedot

Yksikkö sijaitsee 4-alueen pohjoiskulmassa, rajautuen suuren uoman (L181) pohjalle ja jatkuen profiileihin. Luode-kaakkosuuntainen.

Ohuita harmaita savikerroksia, joissa vaihteleva määrä mustaa/tummaa värjäytymää

Stratigrafia

Päällä on: M428

Alla on: M404

Löytöaineisto: Luuta 137 g. naudan nikamia, alaleukaa ym.

Tulkinta

Suuren uoman täyttöä.

M 430 Jätekuopan täyttö

Koekaivausalue 4 Kokonaisuus: Jätekuoppa 2

Yksikön tiedot

Yksikkö noudattelee L413:n rajoja.

Sekalainen irtonainen maa, jossa rakennusjätettä; laastia, tiilen ja metallin paloja.

Stratigrafia

Päällä on: M401

Alla on: L413

Kuopassa L413

Löytöaineisto: Esineitä ei otettu talteen kaivausvaiheessa.

Tulkinta

1900-luvun jätettä kuopassa L413.

M 501 Autotallin perustus ja siihen liittyvät maat

Koekaivausalue 5 Kokonaisuus: Pintamaat

Yksikön tiedot

Yksikkö kattaa koko alueen. Paksuus vaihtelee noin 80 - 120 cm.

Mullansekainen hiekkainen maa, johon on sekoittunut betonia, tiiltä ja laastia sekä suuria kiviä (peräisin autotallin purusta).

Stratigrafia

Päällä on:

Alla on: M502, M505

Löytöaineisto:

Tulkinta

Puretun autotallin perustukset sekoittuneena perustusta ympäröineiden pihan pintakerrosten kanssa.

M 502 Värjäätynyt savi

Koekaivausalue 5 Kokonaisuus: Uoman pohjan savet

Yksikön tiedot

Yksikkö sijaitsee alueen lounaisosassa. Noin 3 x 4 metrin laajuisella alueella. Havaittu noin 20 cm paksuudelta. Vaihettuu vähitellen pohjasaveen M505

Likaisen harmaata savea.

Stratigrafia

Päällä on: M501

Alla on: M503, L504, M505

Löytöaineisto:**Tulkinta**

Suuren uoman pohjalla kulkevaa värjäytynyttä savea.

M 503 Puurosken sekainen savi

Koekaivausalue 5 Kokonaisuus: Oja 2

Yksikön tiedot

Yksikkö sijaitsee alueen lounaispäädyssä. Noudattelee L504:n rajoja.

Hyvin tummaa (mustan violettiä) likaista savea. Seassa paljon puuroskaa, mm. kuorettomia oksan paloja.

Stratigrafia

Päällä on: M502

Alla on: L504

Löytöaineisto: Punasavinen padankahva.
Koekaivauksen löydöt poistettu.

Tulkinta

Ojan / painauman (L504) täytteeksi kertynyttä savea ja orgaanista ainesta.

L 504 Saventäytteinen painauma

Koekaivausalue 5 Kokonaisuus: Oja 2

Yksikön tiedot

Yksikkö sijaitsee alueen lounaisosassa. Ojamaista painaumaa havaittiin noin 3 metrin matkalla, noin 50 cm leveänä kaistana, jonka keskiosa oli syvimmillään noin 50 cm. Ojan suunta on suurinpiirtein luode-kaakko.

Stratigrafia

Päällä on: M502, M503

Alla on: M505

Löytöaineisto:**Tulkinta**

Oja tai pitkänomainen painauma. Suuren uoman pohjaa.

Turku, Kristiinankatu 1, 2015
YKSIKÖTIEDOT

M 505 Pohjasavi

Koekaivausalue 5 Kokonaisuus: Pohjasavi

Yksikön tiedot

Puhdas pohjasavi.

Väritään vaihtelevaa, vaalean harmaasta violettiin. Paljon ruskeita saostumia.

Stratigrafia

Päällä on: M501, M502, M503, L504

Alla on:

Löytöaineisto:

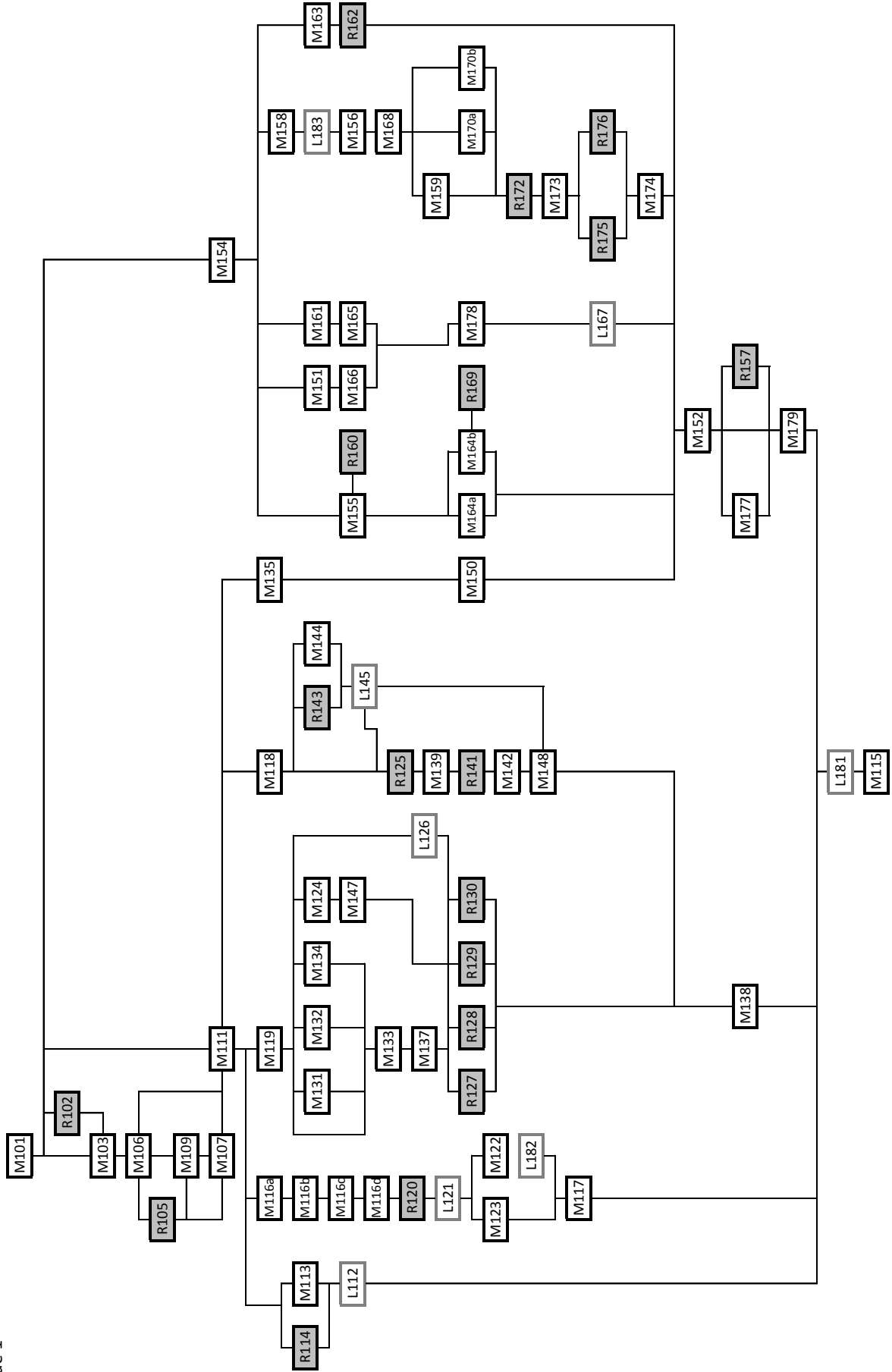
Tulkinta

Pohjasavi alueella 5.

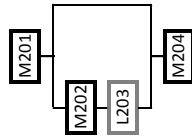
LIITE 4:

Turku Kristiinankatu 1, 2015

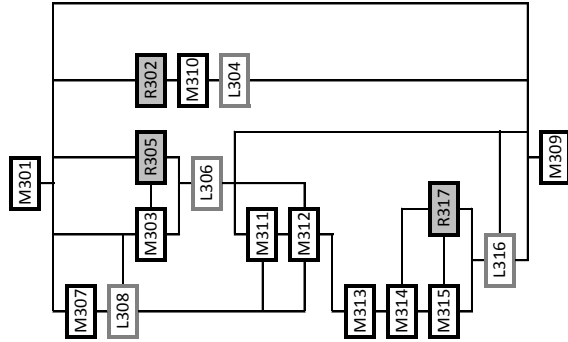
MATRIISI
Alue 1



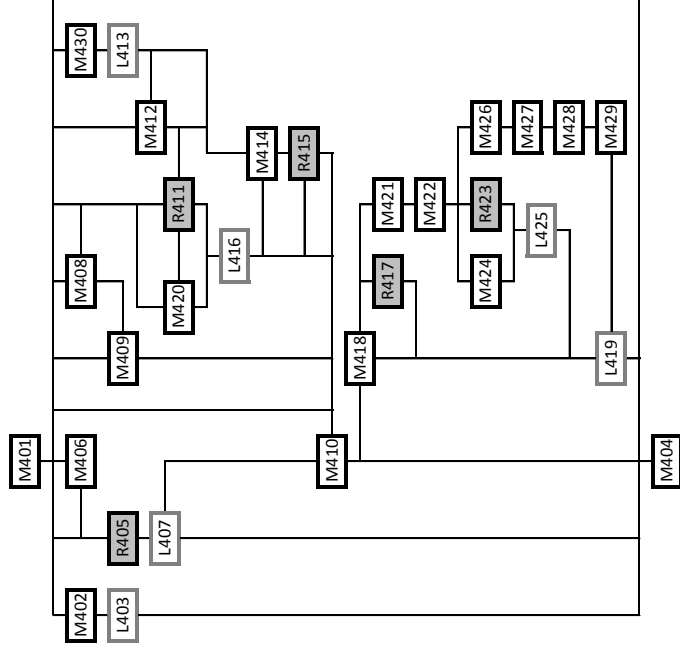
ALUE 2



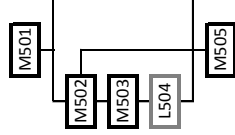
ALUE 3



ALUE 4



ALUE 5



Turku, Kristiinankatu 1**VALOKUVALUETTELO**

MuTu115021Dg_1-81

| Nro | Aihe | Kuvaussuunta | pvm | Kuvaaja |
|------------|---|---------------------|------------|----------------|
| 1 | Koekaivausalue 1. Asfaltti poistettu. | koilliseen | 24.3.2015 | J. Haarala |
| 2 | Koekaivausalue 2. Yleiskuva. M201 osittain kaivettuna. | kaakkoon | 24.3.2015 | J. Haarala |
| 3 | Koekaivausalue 2. Pohjaan kaivettu, puunistutuskuoppa (L203, M202) koillisprofiilissa. | koilliseen | 24.3.2015 | J. Haarala |
| 4 | Koekaivausalue 3. M301 kaivettu pois, alla pääosin pohjasavi M309. Etualalla uuninperustus R302, takalalla kivijalka R305. | lounaaseen | 24.3.2015 | J. Haarala |
| 5 | Koekaivausalue 3. Uuninperustus R302. | luoteeseen | 24.3.2015 | J. Haarala |
| 6 | Koekaivausalue 3. Kivijalka R305. Alueen lounaispäädyssä puunistutuskuoppa L308/M307. Kivijalan koillispuolella pohjasavi M309. | luoteeseen | 24.3.2015 | J. Haarala |
| 7 | Koekaivausalue 1. M101:n alta paljastuu kivi R102, ja tiilensekainen purku- / täyttömaa M103. | kaakkoon | 24.3.2015 | J. Haarala |
| 8 | Koekaivausalue 4. Rakennuksen perustusta (kivijalan arinapuut) R405. Länsipuolella pohjasavi M404, itäpuolella M408, M409, M410. | luoteeseen | 25.3.2015 | J. Haarala |
| 9 | Koekaivausalue 4. Yleiskuva. Autotallin edessä Alue 3. | pohjoiseen | 25.3.2015 | J. Haarala |
| 10 | Koekaivausalue 4. Eteläpää, länsiprofiili. Kuoppa L403, tumma maa M402. | länteen | 25.3.2015 | J. Haarala |
| 11 | Koekaivausalue 3. Uuninperustus R302 puoliksi kaivettuna. Perustuskuoppa L304, tiilien alla maa M310. | koilliseen | 25.3.2015 | J. Haarala |
| 12 | Koekaivausalue 3. Kivijalka R305. Puunistutuskuoppa L308/M307 kaivettu pois, kivijalan lounaispuolella M312. | luoteeseen | 26.3.2015 | J. Haarala |
| 13 | Koekaivausalue 3. Lounaispääty, luoteis- ja lounaisprofiilit. Kuoppa L316 jatkuu lounaisprofiiliin. Luoteisprofiilissa kivijalan R305 kiviä. Taittomitta 2 m. | luoteeseen | 26.3.2015 | J. Haarala |
| 14 | Koekaivausalue 3. Lounaisprofiili. Taittomitta 2 m. | lounaaseen | 26.3.2015 | J. Haarala |
| 15 | Koekaivausalue 4. Etualalla musta maa M412, jätekuoppa L413/M421, uuninperustuskivet R411. | etelään | 26.3.2015 | J. Haarala |
| 16 | Koekaivausalue 1. Isot kivet R102 täytön M103 seassa. | luoteeseen | 26.3.2015 | J. Haarala |
| 17 | Koekaivausalue 1. Puurakenne R105 alueen lounaisreunassa. | luoteeseen | 26.3.2015 | J. Haarala |
| 18 | Koekaivausalue 1. Puurakenne R108 alueen luoteisosassa. | luoteeseen | 26.3.2015 | J. Haarala |
| 19 | Koekaivausalue 1. Puurakenne R108 alueen luoteisosassa, keraaminen viemäriputki (L110) kaakkoisosassa. | lounaaseen | 26.3.2015 | J. Haarala |
| 20 | Koekaivausalue 4. Länsiprofiilin keskiosa. Rakennuksen perustus R405 jatkuu profiiliin. | länteen | 27.3.2015 | J. Haarala |
| 21 | Koekaivausalue 4. Pohjoispää. Puurakenne R415 sekä uuninperustuskivet R411. | kaakkoon | 27.3.2015 | J. Haarala |

| | | | | |
|----|---|------------|-----------|------------|
| 22 | Koekaivausalue 4. Alueen pohjoispääty. Kuvan etualalla puhdas pohjasavi. Suuri kuoppa L419 erottuu ja sen keskivaiheilla tiilet R417. | pohjoiseen | 27.3.2015 | J. Haarala |
| 23 | Koekaivausalue 4.Pohjoispää. Kuopan L419 leikkaus ja siinä oleva maa M418, erottuvat pohjamaasta M404 ojan länsipuolella. | etelään | 27.3.2015 | J. Haarala |
| 24 | Alue 5. Autotallin lattia ja sen alaiset sekoittuneet kerrokset M501 poistettu. Autotallin ulkoseinien perustukset vielä näkyvillä. Kauhan kohdalla ympärillä värjäätynyttä savea M502, sekä sen alla harmaana näkyvä pohjasavi M505. | lounaaseen | 28.4.2015 | J. Haarala |
| 25 | Alue 5. Ojainen L504 kaistale tummaa likaista savea M503 sinertävän harmaassa pohjasavessa M505. | etelään | 28.4.2015 | J. Haarala |
| 26 | Alue 5. Likainen savi M503 kaivettu pois koneellisesti pohjasaveen M505. | etelään | 28.4.2015 | J. Haarala |
| 27 | Alue 1. Aloitustilanne. Alue 1 koekaivausten vajaan täytön jälkeen. | luoteeseen | 26.5.2015 | J. Haarala |
| 28 | Alue 1. Eteläpuoli, asfaltin poiston jälkeen. Alue 1 koekaivausten täytön jälkeen. | koilliseen | 26.5.2015 | J. Haarala |
| 29 | Alue 1. L110, jätekuoppaan pinta, alueen eteläosa M111n jälkeen | itään | 27.5.2015 | J. Haarala |
| 30 | Alue 1. M116a:n pinta, paalu1, L110 | koilliseen | 27.5.2015 | J. Haarala |
| 31 | Alue 1. L110, jätekuoppaan pinta, alueen eteläosa M111n jälkeen | kaakkoon | 27.5.2015 | J. Haarala |
| 32 | Alue 1. M116b:n pinta | koilliseen | 27.5.2015 | J. Haarala |
| 33 | Alue 1. jätekuopan sisältö pois kaivettuna, M122, M123, M117, paalu1 | itään | 28.5.2015 | J. Haarala |
| 34 | Alue 1. jätekuopan sisältö pois kaivettuna, M122, M123, M117, R120, L121 | länteen | 28.5.2015 | J. Haarala |
| 35 | Alue 1. M122:n kaivaus käynnissä | etelään | 29.5.2015 | J. Haarala |
| 36 | Alue 1. Sanni Salomaa kaivaa esille puurakennetta R125, takymetrin takana Lauri Järvenpää | koilliseen | 29.5.2015 | J. Haarala |
| 37 | Alue 1. M119 ja M118 pois, esillä R125, R127, R130 ja M131, M132, M133, M134?, Rakennus 1:n reunat alkavat hahmottua | kaakkoon | 2.6.2015 | J. Haarala |
| 38 | Alue 1. M119 ja M118 pois, esillä R125, R127, R130 ja M131, M132, M133, M134?, Rakennus 1:n reunat alkaa hahmottua | pohjoiseen | 2.6.2015 | J. Haarala |
| 39 | Alue 1. Ylhäältäpäin. M119 ja M118 pois, esillä R125, R127, R130 ja M131, M132, M133, M134?, Rakennus 1:n reunat alkaa hahmottua | luoteeseen | 2.6.2015 | J. Haarala |
| 40 | Alue 1. M137:n pinta yms. | kaakkoon | 2.6.2015 | J. Haarala |
| 41 | Alue 1. M137:n pinta yms. | pohjoiseen | 2.6.2015 | J. Haarala |
| 42 | Alue 1. M137:n pinta yms. | luoteeseen | 2.6.2015 | J. Haarala |
| 43 | Alue 1. Lähikuva M137:n pinnasta | lounaaseen | 2.6.2015 | J. Haarala |

| | | | | |
|----|--|------------|----------|------------|
| 44 | Alue 1. M137:n kaivuu käynnissä, alta paljastuu M138 | lounaaseen | 3.6.2015 | J. Haarala |
| 45 | Alue 4. 4-alueen uudelleen avaus | koilliseen | 3.6.2015 | J. Haarala |
| 46 | Alue 3. 4-alue otettu esiin (puhdistukerroksen M421:n jälkeen). Esillä M422 ja R 423. Taustalla Lauri Järvenpää lapioidi profiilia esille | luoteeseen | 4.6.2015 | J. Haarala |
| 47 | Alue 1. Ylhäältäpäin. M137 poistettu kokonaan, Rakennuksen 1 sisäpuolelta on kaivettu M138:n pintaosaa, johon on tehty myös koeoja, Rakennus 1:n länsipuolella R125. Alhaalla L110 | luoteeseen | 4.6.2015 | J. Haarala |
| 48 | Alue 4. Paalu3, M422 kaivettu pois, M426 esillä | pohjoiseen | 4.6.2015 | M. Helamaa |
| 49 | Alue 1. R141 esiin kaivettuna | pohjoiseen | 4.6.2015 | J. Haarala |
| 50 | Alue 1. paalu2, rakennus 1:n länsiseinän hirret R127 | koilliseen | 4.6.2015 | J. Haarala |
| 51 | Alue 1. R141 esiin kaivettuna, rakennus 1:n länsiseinän hirret R127 | kaakkoon | 4.6.2015 | J. Haarala |
| 52 | Alue 4. Paalu3, M422 kaivettu pois, M426 esillä | koilliseen | 4.6.2015 | J. Haarala |
| 53 | Alue 4. M422:sta löydettyjä puuesineen katkelmia, ei otettu talteen. | | 5.6.2015 | J. Haarala |
| 54 | Alue1. R141:n puu. Noin metrin mittainen hirsi, jossa neliskulmainen reikä keskellä. | | 5.6.2015 | J. Haarala |
| 55 | Alue 4. M426 kaivettu pois, alta M427. Paalu3 värjäytyneessä pohjasavessa M430. | koilliseen | 5.6.2015 | J. Haarala |
| 56 | Alue 4. M426 kaivettu pois, alta M427. Paalu3 värjäytyneessä pohjasavessa M430. Uoma näkyvissä. Lapioiden ja ämpärien vasemmalla puolella koko profiili on pohjasavea M115. | pohjoiseen | 5.6.2015 | J. Haarala |
| 57 | Alue 1. Rakennuksen 1 lounaiskulma, ulkopuolella M148 (puurimakate poistettuna). | luoteeseen | 5.6.2015 | J. Haarala |
| 58 | Alue 4. M429 uoman keskellä. Paalu 3 värjäytyneessä pohjamaassa M430. | pohjoiseen | 5.6.2015 | J. Haarala |
| 59 | Alue 1. Rakennus 1:n koilliskulma, R129 ja R130. | kaakkoon | 5.6.2015 | J. Haarala |
| 60 | Alue 1. Rakennus 1:n lounaiskulman salvos (R127 ja R128) | luoteeseen | 5.6.2015 | J. Haarala |
| 61 | Alue 1. Rakennus 1:n alimpia, paikoillaan olevia hirsiiä (R127-R130). Sisällä koeoja yksikössä M138. | pohjoiseen | 8.6.2015 | J. Haarala |
| 62 | Alue 1. Rakennus 1:n pohjoisseinää kulmineen, pohjoisseinässä toiseksi alin hirsi näkyvillä. Rakennuksen ulkopuolella M152. | lounaaseen | 8.6.2015 | J. Haarala |
| 63 | Alue 1. Rakennus 1:n luoteiskulma salvoksineen, alimmat hirret (R127, R130) | kaakkoon | 8.6.2015 | J. Haarala |
| 64 | Alue 1. Rakennus 1:n kaikki hirret poistettu. Jäljellä M138 | pohjoiseen | 8.6.2015 | J. Haarala |
| 65 | Alue 1. Kapea oja leveän uoman pohjalla erottuu tummana raitana pohjamaassa M138:aa kaivinkoneella kuorittaessa. | koilliseen | 9.6.2015 | J. Haarala |
| 66 | Alue 1. Eteläpuoli (Rakennus 1:n alue) pohjamaahan kaivettuna. | pohjoiseen | 9.6.2015 | J. Haarala |

| | | | | |
|----|---|------------|-----------|------------|
| 67 | Alue 1, pohjoispuoli kaivinkonekuorinnan ja puhdistuksen jälkeen. Etualalla erottu 3-alueen kaivannon lounaiskulma. Esillä M151, M155, M156, M158, M159, R160, M161, M163 | etelään | 9.6.2015 | J. Haarala |
| 68 | Alue 1, pohjoispuoli kaivinkonekuorinnan ja puhdistuksen jälkeen. Etualalla erottu 3-alueen kaivannon lounaiskulma. Esillä M151, M155, M156, M158, M159, R160, M161, R162, M163 | lounaaseen | 9.6.2015 | J. Haarala |
| 69 | Alue 1. Yksiköstä M155 löytynyt pajupunos-esine in situ. | etelään | 9.6.2015 | J. Haarala |
| 70 | Alue 1. Puut R160 esillä, taaempänä R162 osittain esillä. | koilliseen | 10.6.2015 | J. Haarala |
| 71 | Alue 1. Etualalla M168 (ja 3-alueen kaivanto). Taaempänä M159. Keskellä ojaa L167 täyttömaineen (M165, M166) sekä ojan reunalla puu R160 ja M164ab. | kaakkoon | 11.6.2015 | J. Haarala |
| 72 | Alue 1. R162 puu etualalla, sen vieressä M168 ja M159, keskellä oja L167 täyttömaineen (M165, M166), taaempänä R160 ja M164ab. | lounaaseen | 11.6.2015 | J. Haarala |
| 73 | Alue 1. Ojan L167 täyttöä kaivettu, vasemmalla tiili-laastikerros M168, oikealla M164 | etelään | 11.6.2015 | M. Helamaa |
| 74 | Alue 1. Uuninperustuksen kivet R172 alkavat paljastua M170a:sta ja M170b:stä. | luoteeseen | 11.6.2015 | J. Haarala |
| 75 | Alue 1. Alue 1. Uuninperustuksen kivet R172 alkavat paljastua M170a:sta ja M170b:stä. | lounaaseen | 11.6.2015 | J. Haarala |
| 76 | Alue 1. uunin perustuskivet R172 | lounaaseen | 12.6.2015 | M. Helamaa |
| 77 | Alue 1. uunin perustukset R172, M173, M174, vasemmalla M152, keskellä ojan L167 pohjaa. | luoteeseen | 12.6.2015 | J. Haarala |
| 78 | Alue 1. Mahdolliset uunin arinapuut R175. Maayksikkö M152. | lounaaseen | 12.6.2015 | J. Haarala |
| 79 | Alue 1. Mahdolliset uunin arinapuut R175. M152 kaivettu pääosin pois, esillä värjäytynyt pohjasavi M179 ja länttejä M177, M178 | koilliseen | 12.6.2015 | M. Helamaa |
| 80 | Alue 1. Mahdolliset uunin arinapuut R175. Etualla R157 paalua. | lounaaseen | 12.6.2015 | M. Helamaa |
| 81 | Alue 1. pohjoisosan pohjan kaivuu kaivinkoneella. Janne Haaralan alla näkyvillä alkuperäistä uoman pohjamuotoa. Vasemmalla alakulmassa uoman pohjalla olevaa värjäytynyt tumma pohjasavi erottuu vaaleamman harmaasta pohjasavesta, jonka päällä vielä uoman ulkopuolinen ruskeasävyinen pohjasavi. | pohjoiseen | 12.6.2015 | M. Helamaa |



MuTu115021_3. Koekaivaus-
alue 2. Pohjaan kaivettu, puu-
nistutuskuoppa (L203, M202)
koillisprofiilissa. Koilliseen,
24.3.2015, J. Haarala

MuTu115021_4. Koekaivaus-
alue 3. M301 kaivettu pois,
alla pääosin pohjasavi M309.
Etualalla uuninperustus
R302, taka-alalla kivijalka
R305. Lounaaseen, 24.3.2015,
J. Haarala





MuTu115021_8. Koekaivaus-
alue 4. Rakennuksen perus-
tusta (kivijalan arinapuut)
R405. Länsipuolella pohja-
savi M404, itäpuolella M408,
M409, M410. Luoteeseen,
25.3.2015, J. Haarala

MuTu115021_9. Koekaivaus-
alue 4. Yleiskuva. Autotallin
edessä Alue 3. Pohjoiseen,
25.3.2015, J. Haarala





MuTu115021_12. Koekaivausalue 3. Kivijalka R305. Puunistustuskuoppa L308/M307 kaivettu pois, kivijalan lounaispuolella M312. Luoteeseen, 26.3.2015, J. Haarala

MuTu115021_30. Alue 1. M116a:n pinta, paalu1, L110. Koilliseen, 27.5.2015, J. Haarala





MuTu115021_35. Alue 1.
M122:n kaivaus käynnissä.
Etelään, 29.5.2015, J. Haarala

MuTu115021_36. Alue 1.
Sanni Salomaa kaivaa esille
puurakennetta R125, taky-
metrin takana Lauri Järven-
pää. Koilliseen, 29.5.2015, J.
Haarala





MuTu115021_47. Alue 1. Ylhäältäpäin. M137 poistettu kokonaan, Rakennuksen 1 sisäpuolelta on kaivettu M138:n pintaosaa, johon on tehty myös koeoja, Rakennus 1:n länsipuolella R125. Alhaalla L110. Luoteeseen, 4.6.2015, J. Haarala

MuTu115021_50. Alue 1. paalu2, rakennus 1:n länsiseinän hirret R127. Koilliseen, 4.6.2015, J. Haarala





MuTu115021_56. Alue 4. M426 kaivettu pois, alta M427. Paalu3 värjättyneessä pohjasavessa M430. Uoma näkyvissä. Lapioiden ja ämpärien vasemmalla puolella koko profiili on pohjasavea M115. Pohjoiseen, 5.6.2015, J. Haarala.

MuTu115021_63. Alue 1. Rakennus 1:n luoteiskulma salvoksineen, alimmat hirret (R127, R130). Kaakkoon, 8.6.2015, J. Haarala.





MuTu115021_69. Alue 1. Yksiköstä M155 löytynyt pajupunos-esine in situ. Etelään, 9.6.2015, J. Haarala

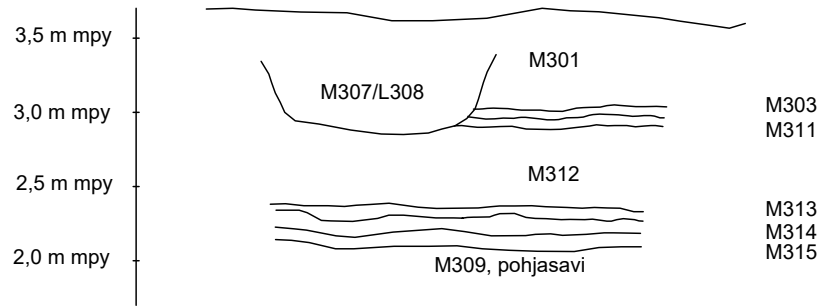
MuTu115021_77. Alue 1. uunin perustukset R172, M173, M174, vasemmalla M152, keskellä ojan L167 pohjaa. Luoteeseen, 12.6.2015, J. Haarala





MuTu115021_80. Alue 1. Mahdolliset uunin arinapuut R175. Etualla R157 paalua. Lounaaseen, 12.6.2015, M. Helamaa

MuTu115021_81. Alue 1. pohjoisosan pohjan kaivuu kaivinkoneella. Janne Haaralan alla näkyvillä alkuperäistä uoman pohjamuotoa. Vasemmassa alakulmassa uoman pohjalla olevaa värjäytynyt tumma pohjasavi erottuu vaaleamman harmaasta pohjasavesta, jonka päällä vielä uoman ulkopuolinen ruskeasävyinen pohjasavi. Pohjoiseen, 12.6.2015, M.



Hahmotelma 3-alueen lounaisprofilista.

LIITE 7:

Turku Kristiinankatu 1, 2015
NÄYTTEET

| Nro | Näytteen laji | Alue | Yksikkö | Lisätieto | pvm | X | Y | Z |
|-----|---------------|------|---------|---|-----------|--------------|-------------|-------|
| 1 | Maanäyte | 1 | M116c | Sekalaisen orgaaninen kerros jätekuopassa L121 | 28.5.2015 | 23459631.143 | 6704248.512 | 1.874 |
| 2 | Maanäyte | 1 | M122 | Tumma savi ja oksat ojassa L182 | 28.5.2015 | 23459631.550 | 6704248.425 | 1.802 |
| 3 | Maanäyte | 4 | M427 | Musta orgaaninen savi | 5.6.2015 | 23459618.905 | 6704263.317 | 1.904 |
| 4 | Maanäyte | 1 | M137 | Maakerros rakennuksen 1 sisällä | 3.6.2015 | 23459626.898 | 6704252.444 | 1.966 |
| 5 | Dendro | 1 | R130_2 | Rakennuksen 1 pohjoisseinän toiseksi alin hirsi | 8.6.2015 | 23459623.879 | 6704254.635 | 1.975 |
| 6 | Maanäyte | 1 | M152 | Mustanharmaa savikerros rakennuksen 1 pohjoispuoli, paljon löytöjä | 8.6.2015 | 23459624.773 | 6704255.632 | 1.904 |
| 7 | Dendro | 1 | R128_1 | Rakennuksen 1 eteläseinän alin hirsi | 8.6.2015 | 23459627.921 | 6704250.348 | 1.738 |
| 8 | Dendro | 1 | R127_1 | Rakennuksen 1 länsiseinän alin hirsi | 8.6.2015 | 23459624.413 | 6704254.426 | 1.881 |
| 9 | Dendro | 1 | R130_1 | Rakennuksen 1 pohjoisseinän alin hirsi | 8.6.2015 | 23459624.934 | 6704255.357 | 1.722 |
| 10 | Maanäyte | 1 | M155 | Ruskea puurosakerros | 10.6.2015 | 23459623.247 | 6704258.398 | 2.349 |
| 11 | Maanäyte | 1 | M174 | Pinnaltaan ruskea savi, mahdollisesti puretun uunin perustuksen käytön aikair | 12.6.2015 | 23459624.061 | 6704259.073 | 2.020 |
| 12 | Maanäyte | 1 | M152 | Mustanharmaa savikerros rakennuksen 1 pohjoispuoli, paljon löytöjä | 12.6.2015 | 23459623.535 | 6704257.204 | 1.961 |
| 13 | Maanäyte | 1 | M152 | Mustanharmaa savikerros rakennuksen 1 pohjoispuoli, paljon löytöjä | 12.6.2015 | 23459622.567 | 6704257.935 | 1.953 |
| 14 | Maanäyte | 1 | M131 | Punainen maa rakennuksen 1 kaakkoiskulmalla, punamultaa | 2.6.2015 | | | |

Turku Kristiinankatu 1
Luiden paino yksiköittäin

| yksikkö | grammaa |
|----------------|----------------|
| M111 | 1748 |
| M116a | 2124 |
| M116b | 1402 |
| M116c | 1083 |
| M116d | 1255 |
| M118 | 730 |
| M119 | 4370 |
| M122 | 962 |
| M124 | 1482 |
| M132 | 42 |
| M134 | 635 |
| M135 | 640 |
| M138 | 2994 |
| M139 | 546 |
| M140 | 544 |
| M142 | 219 |
| M147 | 1410 |
| M148 | 347 |
| M150 | 781 |
| M151 | 1776 |
| M152 | 4186 |
| M154 | 3684 |
| M155 | 5553 |
| M156 | 1569 |
| M158 | 244 |
| M159 | 343 |
| M161 | 120 |
| M164a | 3320 |
| M164b | 1708 |
| M165 | 80 |
| M166 | 82 |
| M168 | 822 |
| M170b | 1209 |
| M174 | 859 |
| M177 | 405 |
| M178 | 517 |
| M179 | 5577 |
| M421 | 266 |
| M422 | 1574 |
| M426 | 264 |
| M427 | 1594 |
| M429 | 137 |
| M428 | 46 |

Turku Kristiinankatu 1, 2015
LUETTELO POISTETUISTA LÖYDÖISTÄ

| nro | Tiedot | | | Yksikkö |
|-------------|--|--------|-------|----------------|
| P001 | Piiposliiniastian pala Reuna-, kylki-, ja pohjapaloja eri astiosita, mm. lautasista. Yhdessä palassa Notsjö- leima. | 15 kpl | 290 g | M103 |
| P002 | Fajanssiastian pala Kylkipala, jonka sisäpinnalla sininen koristemaalaus. | 1 kpl | 2 g | M103 |
| P003 | Kivisaviastian pala Kylkipaloja. Massa harmaa, pinnat oranssinruskeat. Ns. Seltteripullosta. | 3 kpl | 246 g | M103 |
| P004 | Punasaviastian pala Kylkipaloja, joissa sisäpinnan lasitteessa tummaa koristelua. | 4 kpl | 28 g | M103 |
| P005 | Punasaviastian pala Kylkipala ja profiloitu reunapala. Sisäpinta lasitettu. | 2 kpl | 16 g | M103 |
| P006 | Punasaviastian pala Reunapala, jonka sisäpinta lasitettu. | 1 kpl | 36 g | M103 |
| P007 | Punasaviastian pala Yhteen sopivat pohjapalat. Sisäpinnalla vihreä lasite. | 2 kpl | 27 g | M103 |
| P008 | Punasaviastian pala Korvan katkelma. Vertikaalinen. Astian sisäpinta lasitettu. | 1 kpl | 84 g | M103 |
| P009 | Punasaviastian pala Pohja. Tasainen pohja, jossa lohjennut vihertävä lasite sisäpinnalla. | 1 kpl | 254 g | M103 |
| P010 | Kaakelin pala Listan paloja. Punasavea, jossa vihreä lasite. Yksi pala lasittamaton. | 3 kpl | 250 g | M103 |
| P011 | Posliiniastian pala Pohjareuna kupista. Pohjalista, jota kiertää kultainen viiva. | 1 kpl | 5 g | M103 |
| P012 | Lasipullon pala Pullon pohjia, ruskea lasimassa. | 3 kpl | 269 g | M103 |
| P013 | Liitupiipun varren katkelma | 2 kpl | 9 g | M106 |
| P014 | Punasaviastian pala Kylkipala, jossa sisäpinnalla vihertävä lasite. | 1 kpl | 27 g | M107 |
| P015 | Liitupiipun varren katkelma | 1 kpl | 6 g | M107 |
| P016 | Kivisaviastian pala Kylkipala, suolalaseite, violettia ja sinistä väriä. | 1 kpl | 9 g | M111 |
| P017 | Kivisaviastian pala Pohjareunapala, oranssin ruskeat pinnat. Ns. seltteripullosta. | 1 kpl | 57 g | M111 |
| P018 | Punasaviastian pala Reuna- ja kylkipaloja eri astioista. Ulospäin taivutetut profiloituneet reunat, lasite sisäpinnalla. | 11 kpl | 180 g | M111 |
| P019 | Punasaviastian pala Kylkipaloja ja putkikahvan pää. Lasittamattomia, pinnat lohkeilleet. | 5 kpl | 98 g | M111 |
| P020 | Punasaviastian pala Kylkipala. Lasite vaurioitunut. | 1 kpl | 17 g | M111 |
| P021 | Kaakelin pala Uunikaakelin reunalistan pala. Punasavea. Ulkopinta vihertävä. | 1 kpl | 54 g | M111 |
| P022 | Liitupiipun varren katkelma Yksi läpimitaltaan pienempi, kuin muut. | 5 kpl | 22 g | M111 |
| P023 | Lasipullon pala Kylki- ja pohjapaloja. Vihreä lasimassa. Pinnat iridisoituneet. | 8 kpl | 68 g | M111 |
| P024 | Tasolasin pala Massaltaan vihertävää, pinnat iridisoituneet. | 17 kpl | 37 g | M111 |
| P025 | Nahkaleikkuujäte Pituus 180 mm | 1 kpl | 11 g | M111 |

Turku Kristiinankatu 1, 2015
LUETTELO POISTETUISTA LÖYDÖISTÄ

| nro | Tiedot | | | Yksikkö |
|-------------|---|--------|-------|----------------|
| P026 | Orgaaninen pala Eläinkuidusta pötkylä. Kuidut tiheitä, lyhyitä ja ohuita, hieman kihartuvia. Pituus 220 mm, leveys 35 mm | 1 kpl | 57 g | M111 |
| P027 | Metalliesine/esineen katkelma Lyijypuitteen katkelma Pituus 90 mm | 1 kpl | 8 g | M116a |
| P028 | Naula/Naulan katkelma Pituus 60 mm - 100 mm | 10 kpl | 235 g | M116a |
| P029 | Metalliesine/esineen katkelma Levymäinen esine, pinnat korrodoituneet. Rautaa. Pituus 70 mm, leveys 25 mm | 1 kpl | 26 g | M116a |
| P030 | Naula/Naulan katkelma Pituus 45 mm - 50 mm | 2 kpl | 29 g | M116b |
| P031 | Kaakelin pala Punasavikaakelin paloja, pinta ollut vihreä. | 3 kpl | 328 | M116b |
| P032 | Naula Pituus 50 mm | 1 kpl | 14 g | M116c |
| P033 | Nahkaesineen pala Pala, jonka reunassa viillot esimerkiksi nyörille. Kengän osa? Pituus 290 mm | 1 kpl | 56 g | M116c |
| P034 | Nahkaleikkujäte Pituus 110 mm | 1 kpl | 10 g | M116c |
| P035 | Nahkaesineen pala Kengän pohjan osia, mm. rautanauhoilla naulattua kantaa ja pientä nahkasilppua. Osassa paloista naulausreikiä. | 30 kpl | 83 g | M116c |
| P036 | Nahkaesineen pala Kengän pohja-anturan reunapala ja pala, jossa ompeleiden jäljet. | 2 kpl | 5 g | M116d |
| P037 | Metalliesine/esineen katkelma Kolme tankomaista esinettä tai esineen osaa. Rautaa. Pituus 45 mm - 90 mm | 3 kpl | 48 g | M118 |
| P038 | Metalliesine/esineen katkelma Esine/ esineen katkelma, jossa reiällinen lattaosa, jonka päässä on kulmaan taivutettu tanko. Korrodoitunut. Rautaa. Pituus 70 mm | 1 kpl | 19 g | M118 |
| P039 | Naula Pituus 70 mm | 1 kpl | 15 g | M118 |
| P040 | Metalliesine/esineen katkelma Tankomainen, toisesta päästä taivutettu/taipunut esine. Korrodoitunut. Rautaa. Mahdollisesti haka. Pituus 120 mm | 1 kpl | 59 g | M119 |
| P041 | Metalliesine/esineen katkelma Ohut, tasomainen esine/esineen katkelma. Korrodoitunut. Rautaa. Pituus 90 mm | 1 kpl | 90 g | M119 |
| P042 | Metalliesine/esineen katkelma Pitkänomainen, toiseen päähän kapeneva esine. Korrodoitunut. Rautaa. Mahdollisesti työkalun terä. Pituus 130 mm | 1 kpl | 96 g | M119 |

Turku Kristiinankatu 1, 2015
LUETTELO POISTETUISTA LÖYDÖISTÄ

| nro | Tiedot | | | Yksikkö |
|-------------|--|--------|-------|----------------|
| P043 | Puuesineen katkelma Pala, jossa varsi, jonka päässä katkennut lapa. Petkel-tyyppinen esine. Pituus 80 mm | 1 kpl | 53 g | M119 |
| P044 | Puuesineen katkelma Tuohisen kengän pohjallisen / pohjan pala. Pituus 130 mm | 1 kpl | 11 g | M119 |
| P045 | Puesine Kulmista pyöristetty, melkein neliskanttinen pala, jossa reikä keskellä toisessa reunassa. Mahdollisesti koho. Pituus 115 mm | 1 kpl | 187 g | M119 |
| P046 | Puuesineen katkelma Pieni puunpala, jonka keskiosa veistetty matalammaksi kuin reunat. Muistuttaa salvosta. Pituus 65 mm | 1 kpl | 9 g | M119 |
| P047 | Nahkaleikkujäte | 4 kpl | 8 g | M119 |
| P048 | Nahkaleikkujäte | 7 kpl | 36 g | M119 |
| P049 | Nahkaesineen pala Kengän paloja, mm. paloja, joissa reunaompeleiden jäljet ja pinkopohjan paloja. | 8 kpl | 35 g | M119 |
| P050 | Nahkaesineen pala Kengän pohjan paloja. Kanta, jossa naula ja kaksi reiällistä anturan palaa. | 3 kpl | 33 g | M119 |
| P051 | Nahkaesineen pala Kengän paloja, joissa reunaompeleiden jäljet. | 12 kpl | 52 g | M119 |
| P052 | Nahkaesineen pala Kengän paloja. Anturan osa, kengän päältä etukappaleen osa ja sivukappaleen osa. | 3 kpl | 54 g | M119 |
| P053 | Nahkaesineen pala Kengän kanta, joka naulattu nautanauloin. Pituus 80 mm | 1 kpl | 110 g | M119 |
| P054 | Nahkaesineen pala Kengän pohjaa ja kantaa. Kannassa puunaulat. Pituus 150 mm | 1 kpl | 122 g | M119 |
| P055 | Nahkaesineen pala Kengän sivukappaleen osa. Pituus 190 mm | 1 kpl | 41 g | M119 |
| P056 | Puuesineen katkelma Puinen varras, jonka toisessa päässä veistetty, neliskanttinen osa, sekä pala varrasta. Pituudet 240 mm ja 160 mm | 2 kpl | 367 g | M122 |
| P057 | Nahkapala Kolmiomainen suikale. | 1 kpl | 14 g | M122 |
| P058 | Naula/Naulan katkelma Pituus 30 mm - 70 mm | 6 kpl | 48 g | M124 |
| P059 | Nahkaesineen pala Kengän reunaa, jossa ompeleiden jäljet, sekä muodoton reiällinen pala, mahdollisesti vuodan reuna. | 2 kpl | 26 g | M132 |
| P060 | Nahkaesineen pala Suikale, jossa reunassa ompeleiden jäljet. Pituus 250 mm | 1 kpl | 15 g | M134 |
| P061 | Naulan katkelma Pituus 20 mm | 2 kpl | 10 g | M135 |
| P062 | Punasaviastian pala Kylkipaloja. Sisäpinnalla valkosavilietekoristelu. Pinta vaurioitunut. | 2 kpl | 62 g | M135 |

Turku Kristiinankatu 1, 2015
LUETTELO POISTETUISTA LÖYDÖISTÄ

| nro | Tiedot | | | Yksikkö |
|------|---|-------|--------|---------|
| P063 | Liitupiipun varren katkelma | 1 kpl | 5 g | M135 |
| P064 | Lasiastian pala Kylkipala. Vihertävä lasimassa, pinta iridisoitunut. | 1 kpl | 1 g | M135 |
| P065 | Tasolasin pala Vaihtelevan paksuisia ja vaihtelevan sävyisiä paloja. Osassa reunapakunnos. Pinnat iridisoituneet. | 9 kpl | 21 g | M135 |
| P066 | Nahkaesineen pala Kengän sivukappaleen ja anturan paloja, sekä paloja joissa ompeleiden jäljet. | 6 kpl | 35 g | M135 |
| P067 | Nahkaesineen pala Kengän pohjan paloja samasta kengästä. Pituus 250 mm | 1 kpl | 112 g | M135 |
| P068 | Nahkaesineen pala Kengän kanta ja takareuna. Pohjasta pituussuunnassa noin 1/2 osa jäljellä. Pituus 160 mm | 1 kpl | 95 g | M135 |
| P069 | Orgaaninen pala Eläinkuidusta pötkylä. Kuidut tiheitä, lyhyitä ja ohuita, hieman kihartuvia. Pituus ja kappalemäärä vaikeita hahmottaa. Leveys 35 mm | 1 kpl | 237 g | M137 |
| P070 | Orgaaninen pala Kasa narua. Moppimainen. Eläinkuitua, kuidut pieniä, hiusmaisaa. Narun paksuus 5 mm | 1 kpl | 2311 g | M138 |
| P071 | Tasolasin pala Vihertävä lasimassa. | 5 kpl | 9 g | M142 |
| P072 | Puuesineen katkelma Suurehkon puuastian pohjan/ kannen 1/4 osa. Pyöreä ulkoreuna viistetty. Muut reunat sahattu. Mahdollisesti tynnyristä tai ämpäristä. Pienempi pala saman esineen keskeltä. Pituus reunan mukaan 235 mm ja 100mm. | 2 kpl | 489 g | M142 |
| P073 | Nahkaleikkuujäte | 1 kpl | 11 g | M142 |
| P074 | Posliiniastian pala Lohkeillutta lasitetta. Valkoisella pohjalla sininen, käsimaalattu kuvio. | 8 kpl | 3 g | M147 |
| P075 | Punasaviastian pala Reunapaloja. Profiloitu reuna. Sisäpinnalla tumma lasite, ulkopinta nokeentunut. | 2 kpl | 55 g | M147 |
| P076 | Punasaviastian pala Pohjareunapala lasittamattomasta vadista. | 1 kpl | 37 g | M147 |
| P077 | Tasolasin pala Tasolasin pala, jossa reunapakunnos. Puolivalkoinen. | 1 kpl | 1 g | M147 |
| P078 | Tasolasin pala Retusoitu reuna, vihertävä lasimassa, pinta iridisoitunut. | 1 kpl | 3 g | M147 |
| P079 | Nahkaleikkuujäte | 1 kpl | 4 g | M147 |
| P080 | Nahkaesineen pala Kengän pohjaa kannasta, rikkonainen pala. Leveys noin 60 mm | 1 kpl | 3 g | M150 |
| P081 | Metalliesine/esineen katkelma Pinnassa verkkomainen kuvio. Taittunut kaksinkerroin. Kupariseosta. Mahdollisesti sormustimen osa. Leveys 15 mm | 1 kpl | 1 g | M151 |
| P082 | Puuesine Kimpi tai kimmen osa. Toisessa päässä loveus, toinen pää kapenee hiukan. Pituus 230 mm, leveys 100mm | 1 kpl | 220 g | M151 |

Turku Kristiinankatu 1, 2015
LUETTELO POISTETUISTA LÖYDÖISTÄ

| nro | Tiedot | | | Yksikkö |
|-------------|--|--------|-------|----------------|
| P083 | Puuesineen katkelma Puolikas kansi/ pohja puuastiasta. Ulkoreunassa veistetty kynnys. Halkaisija 360 mm | 1 kpl | 542 g | M151 |
| P084 | Nahkapala Reunoista revitty pala, reunat venyneet. | 1 kpl | 5 g | M151 |
| P085 | Orgaaninen pala Simpukan kuori. Kokonainen. Koko 70 mm x 70 mm. | 1 kpl | 31 g | M151 |
| P086 | Orgaaninen pala Munan kuoren pala. Hieman kaartuva, sisäpinta ruskea, ulkopinta valkoinen. 10 mm x 15 mm. | 1 kpl | 0,1 g | M151 |
| P087 | Puuesineen katkelma Ohut vanne puuastiasta. Pajua tms. taipuisaa materiaalia. Toinen pää lovettu. Halkaisija noin 230 mm | 1 kpl | 22 g | M152 |
| P088 | Puuesine Toisessa päässä kovempi osa, josta lähtee risukimppu. Mahdollisesti risuharja. Pituus 500 mm | 1 kpl | | M152 |
| P089 | Puuesineen katkelma Puolikas kansi/pohja, ulkoreunassa huullos. Halkaisija 260 mm | 1 kpl | 631 g | M152 |
| P090 | Nahkapala Pitkiä nahan suikaleita, osa kengistä, osa leikkuujätettä. Osassa solmut, mahd. kengän nauhoja. Muita kapeita suikaleita, joissa ommelreikiä. | 12 kpl | 34 g | M152 |
| P091 | Nahkaleikkuujäte | 6 kpl | 16 g | M152 |
| P092 | Nahkaleikkuujäte | 10 kpl | 84 g | M152 |
| P093 | Nahkaesineen pala Kengän pohjapaloja kannasta ja pohjan keskeltä. Reunoissa ommel tai naulanreikiä. Halkaisijan 40-60 mm | 3 kpl | 4 | M152 |
| P094 | Nahkaesineen pala Repaleisia palasia todennäköisesti kengän osia. Osassa nähtävissä muotoa, osassa ommelreikiä. Mitat 50 x 30 - 110 x 60 mm | 5 kpl | 24 | M152 |
| P095 | Nahkaleikkuujäte | 2 kpl | 14 | M152 |
| P096 | Nahkaleikkuujäte Repaleisia paloja nahkaa. | 3 kpl | 12 | M152 |
| P097 | Nahkaesineen pala Kengän kantaa / korkoa. Koostuu useista nahkakerroksista, jotka on naulattu yhteen puunauloilla. Osa kerroksista lähtenyt irti. Kannan muoto ylhäältä leveä, alaspäin kapeneva korko. Mitat noin 70 x 60 mm, korkeus noin 30 mm. | 8 kpl | 53 | M152 |
| P098 | Nahkaesineen pala Repaleisia kengän pohjapaloja kannasta. Kaarevia, reunoilla naulan/ompeleen reikiä. | 4 kpl | 8 g | M152 |
| P099 | Nahkapala Nahkasuikaleita, osa kenkien reunoista (kapeita suikaleita, joissa ommelreikiä), osa leikkuujätettä. | 11 kpl | 16 g | M152 |
| P100 | Orgaaninen pala Narumainen pala. Erotettavissa kuusi pienempää 5 mm. paksua kimppua, jotka punottu yhteen. Pituus 160 mm | 1 kpl | 24 g | M152 |
| P101 | Orgaaninen pala Narumainen pala, jossa eläinkuituja. Kuidut hiusmaisia, pitkäköjiä ja suorina. 80 mm x 40 mm. | 1 kpl | 13 g | M152 |

Turku Kristiinankatu 1, 2015
LUETTELO POISTETUISTA LÖYDÖISTÄ

| nro | Tiedot | | | Yksikkö |
|------|--|--------|-------|---------|
| P102 | Naula/Naulan katkelma Pituus 40 mm | 2 kpl | 14 g | M154 |
| P103 | Kivisaviastian pala Kylkipala, jonka pinta on oranssin ruskea. | 1 kpl | 3 g | M154 |
| P104 | Punasaviastian pala Kylkipala, jossa bolus-koristelu. | 1 kpl | 3 g | M154 |
| P105 | Punasaviastian pala Kylki- ja pohjapaloja. Ruskea lasite. | 6 kpl | 51 g | M154 |
| P106 | Punasaviastian pala Palanut kylkipala. | 1 kpl | 8 g | M154 |
| P107 | Lasiastian pala Reunapala, jossa vaakasuuntainen, hiottu kasviaihe. Puolivalkoinen lasimassa. | 1 kpl | 6 g | M154 |
| P108 | Lasiastian pala Vaihtelevan paksuisia ja vaihtelevan sävyisiä paloja. Pinnat iridisoituneet. | 4 kpl | 16 g | M154 |
| P109 | Tasolasin pala Vaihtelevan paksuisia ja vaihtelevan värisiä paloja. Osassa paloja retusoitu reuna. Pinnat iridisoituneet. | 14 kpl | 21 g | M154 |
| P110 | Nahkaesineen pala Kengän paloja, mm. kengän pohjaa. | 9 kpl | 35 g | M154 |
| P111 | Nahkaleikkuujäte | 7 kpl | 21 g | M154 |
| P112 | Metalliesine/esineen katkelma Lyijypuitteen katkelmia Pituus 40 mm - 100 mm | 4 kpl | 23 g | M155 |
| P113 | Naula Pituus 60 mm | 1 kpl | 4 g | M155 |
| P114 | Naula/Naulan katkelma Pituus 40 mm - 90 mm | 7 kpl | 94 g | M155 |
| P115 | Kaakelin pala Pinta- ja profiilireunan paloja. Punasavea, pinnassa vihreä lasite. | 5 kpl | 177 g | M155 |
| P116 | Kaakelin pala Nurkka ja reunapala. Punasavea, pinnassa vihreä lasite. | 2 kpl | 590 g | M155 |
| P117 | Puuesineen katkelma Pajukorin pala. Pituus 560 mm, leveys 300 mm | 1 kpl | | M155 |
| P118 | Puuesineen katkelma Pitkähkö, kapea esine, jonka toinen pää tikkumainen, katkennut. Toinen pää leveämpi ja veistetty kiilamaiseksi. Mahdollisesti työkalun osa. Pituus 130 mm | 1 kpl | 42 g | M155 |
| P119 | Puuesineen katkelma Puutikku, jonka toinen pää teroitettu, toinen pää katkennut. Pituus 100 mm | 1 kpl | 3 g | M155 |
| P120 | Nahkaesineen pala Nahan paloja, mahdollisesti leikkuujätettä. | 3 kpl | 7 g | M155 |
| P121 | Nahkaesineen pala Kengän paloja ja kengän kanta, jossa monta kerrosta nahkaa naulattu metallinauloin. Kannan mitat noin 70 x 70 mm | 31 kpl | 144 g | M155 |

Turku Kristiinankatu 1, 2015
LUETTELO POISTETUISTA LÖYDÖISTÄ

| nro | Tiedot | | | Yksikkö |
|-------------|---|--------|-------|----------------|
| P122 | Nahkaesineen pala Kengän paloja ja kengän pohja, jossa myös reunaa. Pohjan pituus 230 mm, leveys kannassa 55 mm, keskellä 30 mm, päkiän kohdalla 60 mm | 14 kpl | 80 g | M155 |
| P123 | Nahkaesineen pala Kengän paloja ja kengän kanta, jossa nahkakerrokset naulattu puunauloin. Joukossa myös mahdollisesti leikkuujätettä. Kannan mitat 90 x 90 mm, korkeus 40 mm | 51 kpl | 474 g | M155 |
| P124 | Orgaaninen pala Siemenen kuoren pala, noin 1/3 osa kuoresta kahdessa osassa. Puolikas pala 15 mm x 15 mm | 2 kpl | 0,1 g | M155 |
| P125 | Orgaaninen pala Pala, mahdollisesti nahkaa, jossa kiinni karvoja. Karvat noin 5 mm pitkiä ja hyvin ohuita. 50 mm x 60 mm | 1 kpl | 3 g | M155 |
| P126 | Naula Pituus 45 mm | 1 kpl | 14 g | M156 |
| P127 | Puuesineen katkelma Kimmen pala, loveus toisessa päässä. Toinen pala todennäköisesti kimmien reunaa. Pituus 170 mm, leveys 50 mm. Pienemmän pituus 110 mm. | 2 kpl | 11 g | M156 |
| P128 | Nahkaesineen pala Kengän kanta, jossa monta kerrosta naulattu reutanauloisin. | 1 kpl | 53 g | M156 |
| P129 | Orgaaninen pala Simpukan kuoren pala. Pinnassa vaaleaa helmiäistä. 20 mm x 15 mm | 1 kpl | 0,1 g | M156 |
| P130 | Orgaaninen pala Pala munan kuorta. Isompi pala 15 mm x 25 mm | 2 kpl | 0,1 g | M156 |
| P131 | Puuesineen katkelma Pala lehtipuista esinettä. Mahdollisesti pienen kimmien pala. Pituus 110 mm, leveys 20 mm | 1 kpl | 13 g | M159 |
| P132 | Puuesine Kimpi, todennäköisesti kokonainen. Toisessa reunassa lovi, toinen pää kapenee hiukan. Pituus 130 mm, leveys 30 mm | 1 kpl | 35 g | M161 |
| P133 | Puuesineen katkelma Puolikas kansi/pohja puuastiasta. Ulkoreuna viistetty. Halkaisija 330 mm | 1 kpl | 804 g | M161 |
| P135 | Puuesineen katkelma Vanteen pala. Ulkoreuna pyöreä, toisessa päässä sahattu lovi liitosta varten. Kaksi pienempää palaa todennäköisesti samasta vanteesta. Pituus 360 mm ja 140 mm | 3 kpl | 110 g | M164a |
| P136 | Puuesine Kimpi, toisessa reunassa lovi. Ehkä kiulusta tms. Pituus 185 mm, leveys 100 mm | 1 kpl | 254 g | M164a |
| P137 | Puuesineen katkelma Pohja/kansi, noin 1/2 osa jäljellä. Suora reuna, jossa jälkiä käytöstä/kulumaa. Halkaisija 340 mm | 1 kpl | 879 g | M164a |
| P138 | Nahkaleikkuujäte | 1 kpl | 13 g | M164a |

Turku Kristiinankatu 1, 2015
LUETTELO POISTETUISTA LÖYDÖISTÄ

| nro | Tiedot | | | Yksikkö |
|-------------|---|--------|-------|----------------|
| P139 | Orgaaninen pala Mahdollisesti siemenen kuoren pala. Ohutta materiaalia, ulkopinta ruskea, sisäpinta vaalea. Pituus 20 mm | 1 kpl | 0,1 g | M164a |
| P141 | Nahkaesineen pala Pitkulaisia suikaleita kengän pohjien reunavahvikkeita, joissa ommeljätkiä. Lisäksi joitain leikkuujättesuikaleita. | 26 kpl | 26 g | M164b |
| P142 | Nahkaleikkuujäte | 6 kpl | 36 g | M164b |
| P143 | Nahkaesineen pala Kengän pohjan paloja kapeasta kannasta. Leveys 60, pituus 50 mm | 3 kpl | 8 g | M164b |
| P144 | Nahkaesineen pala Kengän kannan pala, kerroksittain naulatusta kannasta. Leveys 80 mm, pituus 80 mm | 1 kpl | 7 | M164b |
| P145 | Orgaaninen pala Narumainen pötkö, jossa erotettavissa pieniä villamaisia kuituja. Pituus 85 mm | 1 kpl | 30 g | M164b |
| P146 | Tasolasin pala Lasimassa rusehtava, pinta iridisoitunut. | 1 kpl | 3 g | M165 |
| P147 | Orgaaninen pala Moninkerroin taiteltu pala, mahdollisesti kangasta. Kuidut villamaisia. Korkeus 70 mm, pituus 110 mm. | 4 kpl | 143 g | M168 |
| P148 | Metalliesine/esineen katkelma Pitkä, tankomainen esine, jonka toinen pää terävä. Rautaa. Pituus 200mm | 1 kpl | 93 g | M170b |
| P149 | Puuesineen katkelma Pieni puulusikka hajonneena kolmeen osaan, kauhaosasta vain hieman jäljellä. Kokonaispituus n. 120 mm | 3 kpl | 10 g | M174 |
| P150 | Nahkapala Suikaleita, joissa ompeleiden jäljet. Yksi suurempi repaleinen pala. | 4 kpl | 15 g | M177 |
| P151 | Nahkapala Pala, jossa reunassa ompeleiden jäljet. | 1 kpl | 3 g | M178 |
| P152 | Punasaviastian pala Reunapalat, jotka sopivat yhteen. Ulkopinta palanut. | 2 kpl | 51 g | M303 |
| P153 | Lasipullo Olutpullo. Ruskea lasimassa, kyljessä merkintä J ja 2/3 Lit. | 1 kpl | 535 g | M310 |
| P154 | Punasaviastian pala Reunapala, jossa reunapaksunnos. Sisäpinnassa vihreä lasite, ulkopinta palanut. | 1 kpl | 153 g | M313 |
| P155 | Punasaviastian pala Kylkipala, jonka sisäpinnassa vihertävä lasita, pinnat palaneet. | 1 kpl | 32 g | M313 |
| P156 | Punasaviastian pala Kylkipala, jossa molemmin puolin tumma lasite. | 1 kpl | 4 g | M313 |
| P157 | Punasaviastian pala Kylkipala, jonka sisäpinta lasitettu. | 1 kpl | 13 g | M313 |
| P158 | Punasaviastian pala Reuna- ja pohjapala. Lohkeillut lasite, vaurioitunut. | 2 kpl | 115 g | M313 |
| P159 | Liitupiipun varren katkelma | 1 kpl | 4 g | M313 |
| P160 | Punasaviastian pala Reunapala, jonka pinnat vaurioituneet. Reunasta irronnut putkikahva. Todennäköisesti pannu. | 1 kpl | 75 g | M315 |

Turku Kristiinankatu 1, 2015
LUETTELO POISTETUISTA LÖYDÖISTÄ

| nro | Tiedot | | | Yksikkö |
|-------------|--|--------|-------|----------------|
| P161 | Punasaviastian pala Reunapala. Ulospäin taivutettu reuna. Lasite lohkeillut ja vaurioitunut. | 1 kpl | 52 g | M315 |
| P162 | Piiposliiniastian pala Kylkipaloja kupista. Sopivat yhteen. Ulkopinnassa siirtokuvakoristelu. Yhdessä pala korvaa. | 4 kpl | 20 g | M408 |
| P163 | Piiposliiniastian pala Pohjapala, pohjassa leima. Punainen siirtokuva. Matala pohjalista. | 2 kpl | 4 g | M408 |
| P164 | Piiposliiniastian pala Reunapala lautasesta. | 1 kpl | 10 g | M408 |
| P165 | Punasaviastian pala Kylkipala, pinnassa valkoinen tinalasite, sinistä käsinmaalattua koristelua. | 1 kpl | 4 g | M408 |
| P166 | Kaakelin pala Punasavinen kaakelin pala, jossa ruskea lasite. | 1 kpl | 193 g | M408 |
| P167 | Piiposliiniastian pala Reuna-, kylki-, ja pohjareunapala. Tumma siirtokuva molemmilla pinnoilla. Pohjassa pohjalista. | 3 kpl | 31 g | M412 |
| P168 | Piiposliiniastian pala Noin puolikas lautanen. Ruskea siirtokuva (willow-aihe) sisäpinnassa. Pohjassa Davenport-massaleima ja siirtokuvana E.W. Cowalsky. | 11 kpl | 123 g | M412 |
| P169 | Piiposliiniastian pala Reunapala lautasesta. Lasite lohkeillut. | 1 kpl | 9 g | M412 |
| P170 | Punasaviastian pala Kylkipala, sopivat yhteen. Sisäpinnassa tummanruskea lasite. | 2 kpl | 14 g | M412 |
| P171 | Lasipullon pala Pullon pohja, jossa punttelin jälki. Vihreä lasimassa. | 1 kpl | 255 g | M412 |
| P172 | Lasipullon pala Kylkipala, vihreä rokkoinen lasimassa. | 1 kpl | 63 g | M412 |
| P173 | Lasipullon pala Pohjareunapala, puolivalkoinen rokkoinen lasimassa. | 1 kpl | 80 g | M412 |
| P174 | Lasipullon pala Kylki- ja pohjareunapala mineraalivesipullosta. Kyljen alareunassa kirjain M, pohjareunapalassa osa tekstiä, kirjaimet ÄTT. Vihertävä lasimassa. -"Åbo apothekarens mineralwatten Inrättning". 1886- | 2 kpl | 30 g | M412 |
| P175 | Lasipullon pala Pullon kaula. Kaula on hieman alaspäin levenevä ja suuosassa on rinkilasi. Vihertävä lasimassa. | 1 kpl | 61 g | M412 |
| P176 | Lasipullon pala Kylki- ja pohjapala pullosta. Pohja sisäänpäin vedetty ja siinä on J-kirjain. Ruskea rokkoinen lasimassa. | 2 kpl | 86 g | M412 |
| P177 | Liitupiipun varren katkelma | 1 kpl | 2 g | M421 |
| P178 | Nahkaesineen pala Kengän pohjan paloja, kolme kerrosta nahkaa. Puunaula. | 1 kpl | 21 g | M421 |
| P179 | Naula Pituus 80 mm | 1 kpl | 10 g | M422 |
| P180 | Puuesineen katkelma Kansi/pohja puuastiasta. Reuna viistetty, yksi reuna suora, jossa kulumaa/ käytön jälkiä. Halkaisija 270 mm | 1 kpl | 936 g | M422 |
| P181 | Puuesineen katkelma Pieni pala puuta, jossa kolme pientä reikää linjassa. Pituus 45 mm | 1 kpl | 4 g | M422 |

Turku Kristiinankatu 1, 2015
 LUETTELO POISTETUISTA LÖYDÖISTÄ

| nro | Tiedot | | | Yksikkö |
|-------------|--|-------|-------|----------------|
| P182 | Puuesine Pieni rengas. Ulkokehän halkaisija 15 mm | 1 kpl | 1 g | M422 |
| P183 | Nahkaesineen pala Kengän pohjan pala ja nahan pala. | 2 kpl | 22 g | M422 |
| P184 | Piin palasia | 7 kpl | 45 g | M422 |
| P185 | Kuona | 7 kpl | 778 g | M424 |
| P186 | Nahkapala Repaleiset reunat. | 1 kpl | 12 g | M426 |
| P187 | Lasiastian pala Kylkipala, reuna kaartuu hieman. Vihertävä lasimassa, pinta iridisoitunut. | 1 kpl | 2 g | M427 |
| P188 | Nahkaleikkujäte | 2 kpl | 4 g | M427 |
| P189 | Orgaaninen pala Narumainen pala, jossa eläinkuitua. Kuidut tiheitä, pieniä ja lyhyitä. 130 mm x 50 mm | 1 kpl | 85 g | M427 |
| P190 | Punasaviastian pala Putkikahva punasavea päässä profilointi. Astian sisäpinnassa tumma lasite. | 1 kpl | 238 g | M503 |

LIITE 10:

Luettelo löytövalokuvista
MuTu115021Dgf_1-67

Kuvat: Maija Helamaa

| kuvanro | Kuva-aihe (löydön numero poistettujen luettelossa tai KM-numero) | Yksikkö |
|---------|---|---------|
| 1 | Nahkakengän pohjan osia (P035) | M116c |
| 2 | Nahkaleikkujäte (P034) | M116c |
| 3 | Nahkakengän pohjapaloja P036 | M116d |
| 4 | Nahkapala, jossa viiltoja reunassa (P033) | M116c |
| 5 | Puinen "petkel" (P043) | M119 |
| 6 | Tuohinen kengänpohjapala (P044) | M119 |
| 7 | Reijällinen puuesine (P045) | M119 |
| 8 | Veistetty kulmikas puupala (P046) | M119 |
| 9 | Nahkaleikkujätettä (P047) | M119 |
| 10 | Nahkaleikkujätettä (P048) | M119 |
| 11 | Nahkakenkien palasia (P049) | M119 |
| 12 | Nahkaisia kengän kantapaloja (P050) | M119 |
| 13 | Nahkakenkien kappaleita (P051) | M119 |
| 14 | Nahkakenkien kappaleita (P052) | M119 |
| 15 | Kengän kantaa (P054) | M119 |
| 16 | Rautanauloin naulattu kengän kanta, nahkaa (P053) | M119 |
| 17 | Nahkakengän pala (P055) | M119 |
| 18 | Kolmiomainen nahkapala (P057) | M122 |
| 19 | Puinen sauva (P056) | M122 |
| 20 | Nahkapaloja (P059) | M132 |
| 21 | Nahkasuikale (P060) | M134 |
| 22 | Nahkakenkien kappaleita (P066) | M135 |
| 23 | Kengän pohjaa (suurin pala P067) | M135 |
| 24 | Kengän pohjapaloja (pienemmän palat P067) | M135 |
| 25 | Kengän osia (P068) | M135 |
| 26 | Puukannen neljännes (P072) | M142 |
| 27 | Nahkaleikkujäte (P073) | M142 |
| 28 | Kengän pohjaa kärjestä (KM40434:86) ja kannasta (P080) | M150 |
| 29 | Puukannen / pohjan puolikas (P083) | M151 |
| 30 | Kiulun tms. kimpä (P082) | M151 |
| 31 | Nahkapala (P084) | M151 |
| 32 | Puinen vanne (P087) | M152 |
| 33 | Puukannen / pohjan puolikas (P089) | M152 |
| 34 | Kaarnavene (KM40434:113) | M152 |
| 35 | Kaarnavene (KM40434:113) | M152 |
| 36 | Puunauloin koottu nahkainen kengän kanta (KM40434:115) | M152 |
| 37 | Nahkakengän pohjaa (KM40434:116) | M152 |
| 38 | Nahkakenkien osia (KM40434:120, 121, 122, 123; P094) | M152 |
| 39 | Nahkengän kärkiosa (KM40434:118), kanta ja kannan palat (P097) | M152 |
| 40 | Nahkasuikaleita, kengän osia ja -nauhoja (P090) | M152 |
| 41 | Nahkaosia, soikea pala (KM40434:124), vasen alakulma (:125), oikea yläkulma (:126 (rutussa)), loput P098,P099 | M152 |
| 42 | Nahkakenkien osia (KM40434:119) | M152 |
| 43 | Nahkajätettä (P092) | M152 |
| 44 | Kokonainen kengänpohja (KM40434:117) | M152 |
| 45 | Nahkakengän osia (P110) | M154 |
| 46 | Puuesineen katkelma (P118) | M155 |
| 47 | Naulattu kengän kanta (P121-kokonaisuudesta) | M155 |

Luettelo löytövalokuvista
MuTu115021Dgf_1-67

Kuvat: Maija Helamaa

| | | |
|----|---|-------|
| 48 | Kengän osia (suurimmat ja selkeimmät palat P123-kokonaisuudesta) | M155 |
| 49 | Lähikuva kengän kannasta (P123) | M155 |
| 50 | Puukimmen pala (P127) | M156 |
| 51 | Kengän kanta (P128) | M156 |
| 52 | Puukimpi (P136) | M164a |
| 53 | Pieni puukimpi (P132) | M161 |
| 54 | Pieni puukimpi (P132) | M161 |
| 55 | Kengän pohjapaloja (selkeimmät ja suurimmat palat P122-kokonaisuudesta) | M155 |
| 56 | Nahkapala (P138) | M164a |
| 57 | Kengän osa (KM40434: 207), nahkapala ja nahkasuikaleet (P141, P142) | M164b |
| 58 | Nahkainen kengän korko KM40434:208, kantapala P144 | M164b |
| 59 | Nahkainen kengän korko KM40434:208, kantapala P144 | M164b |
| 60 | Puulusikan katkelma (P149) | M174 |
| 61 | Nahkapaloja (P150) | M177 |
| 62 | Nahkapal (P151) | M178 |
| 63 | Nahkainen kengänkanta (P178) | M421 |
| 64 | Pieni puuesineen katkelma (P181) | M422 |
| 65 | Nahkakengän osia (P183) | M422 |
| 66 | Nahkapala (P186) | M426 |
| 67 | Nahkasuikaleita (P188) | M427 |



1

5





6

23





33

52





55

63

