



Vanha Rauma Itäkatu arkeologiset tutkimukset 2017

**Kari Uotila ja Heli Lehto
Muuritutkimus ky**

Tiivistelmä

Vanhan Rauman kaakkoisosassa Vanhankirkonkadun ja Itäkadun muodostamalla alueella jatkettiin vuonna 2016 aloitettuja kaupunkiarkeologisia tutkimuksia. Tutkittavaa aluetta oli noin 200 m².

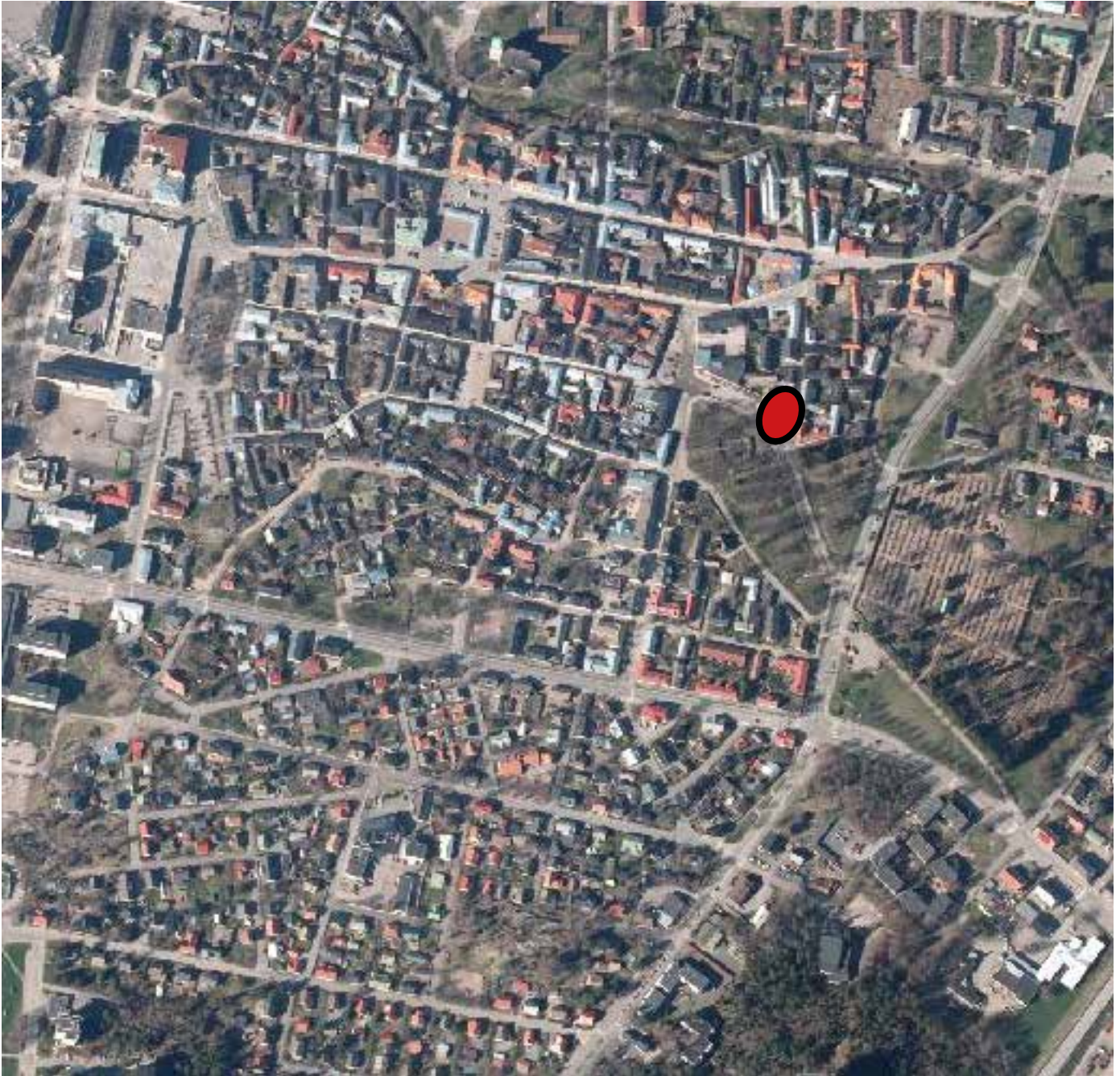
Alueelta tutkittiin 1700-luvun lopulle tai 1800-luvun alkupuolelle ajoittuva laaja kivirakenne, kolme pienempää kivirakennetta, mahdollisia kulkuteitä ja paksuja hiekkakerroksia.

Alueen vanhimmat ajoitetut kerrokset olivat 1500-luvulta.

Itäkadun ja Vanhankirkonkadun muodostama alue on todennäköisesti ollut pitkään avointa aukiota, jonka läpi on mennyt kulkureittejä. Aukiolla on myös ollut erilaisia aittoja ja muita rakenteita. Alueelle on todennäköisesti 1800-luvulla tehty savitäyttö, minkä jälkeen maaston pinta on ollut tasainen kuten nykyäänkin.

Arkisto- ja rekisteritiedot

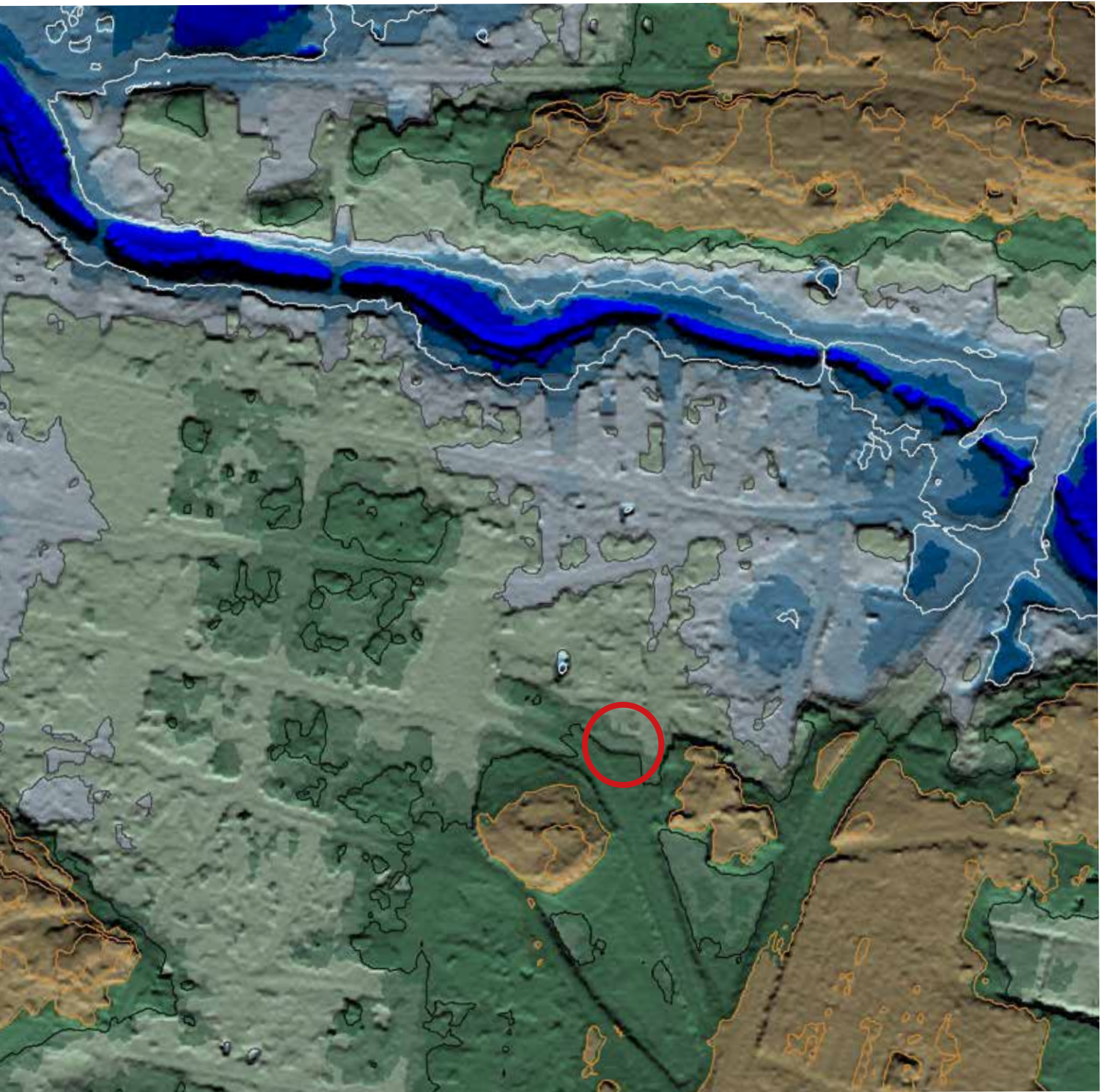
Kohteen nimi:	Vanha Rauma, 684500001. Itäkatu.
Kunta:	Rauma
Koordinaatit	ETRS-TM35FIN – tasokoordinaatit N 6789330 E 204860
	Korkeus noin 4,7 – 6,4 m mpy (N2000)
Kohteen laji:	Kaupunkiarkeloginen kohde
Ajoitus:	1400-1800 -luku
Tutkimuksen laatu	Historiallisen ajan kaupunkikaivaus
Tutkimuslupa	MV/56/05.04.01.02/2017
Tutkimuslaitos:	Muuritutkimus ky
Vastuullinen johtaja	FT Kari Uotila
Kenttätyöjohtaja	FM Heli Lehto
Kenttätyöaika:	15.5.-21.6.2017
Tutkimusten laajuus	n. 200 neliötä
Tutkimuksen löydöt	KM 41320:1-364
Rahoittaja:	Rauman kaupunki
Alkuperäinen raportti	Museovirasto
Raportin digitaalinen kopio	Rauman kaupunki, Rauman museo, Satakunnan museo
Raportin laajuus:	232 s.
Tutkimuksen kuvat	Digikuvat: MuTu117012dg_1-185
Aikaisemmat tutkimukset	2017 K. Uotila ja H. Lehto 2017 J. Haarala ja K. Uotila 2016 K. Uotila ja H. Lehto 2016 M. Helamaa ja K. Uotila 2013 J. Rantanen 2012 K. Vuoristo 2010 A. Koivisto 2009 P. Hakanpää



Kuva 1. Yleiskartta. Vuoden 2016 Itäkadun tutkimusalue on merkitty punaisella. Karttapohja MML. Kuvan lisäys K.Uotila / Muuritutkimus ky.

Sisällysluettelo

1.	JOHDANTO	7
1.1	Yleistä kaivauksista	7
1.2	Henkilökunta	7
1.3	Kaivausalueet ja työn kulku	7
1.4	Tiedotus ja kaivausten näkyvyys	7
2.	TAUSTATIEDOT	9
2.1	Tutkimusalueen historiaa	9
2.2	Aikaisemmat tutkimukset	
3.	ARKEOLOGISET TUTKIMUS- JA DOKUMENTOINTIMENETELMÄT	9
3.1	Kaivausmenetelmät	9
3.2	Mittausdokumentointi ja kartat	10
3.3	Valokuvadokumentointi	10
3.4	Löytöjen käsittely kentällä ja jälkitöissä	10
3.5	Näytteet	11
3.6	Kaivinkonevalvonta	11
4.	TUTKIMUSHAVAINNOT	11
4.1	Pohjoisosa	11
4.1.1	Mahdolliset kulkureitit	11
4.1.2	Luukeskittymä	11
4.1.3	Alimmat hiekkakerrokset	11
4.2	Eteläosa	14
4.2.1	Rakenne R404	14
4.2.2	Kaivo	17
4.2.3	Laaja kuoppa L436	17
4.2.4	Rakenteet R434 ja R530	17
4.2.5	Mahdollinen kulkutie	19
4.2.6	Rakenne R444	19
4.2.7	Rakenne R584	19
4.2.8	Eteläkärjen hiekkamaat	19
4.2.9	Pohjamaan kuopat	21
5.	LÖYDÖT	21
5.1	Rahat	21
5.1.1	Vuosien 2016-2017 rahojen kooste	21
5.2	Liitupiiput	22
5.3	Keramiikka	22
5.4	Lasi	
6.	YHTEENVETO	23
	LIITTEET	25
1.	Karttaluettelo ja kartat	25
2.	Yksikkökuvaukset	66
3.	Valokuvaluettelo	173
4.	Näyteluettelo	183
5.	Poistetut ja talteenotetut löydöt KM 41320:1-364	184



Kuva 2. Osa Vanhan Rauman maastomallista. Vuoden 2017 Itäkadun tutkimusalue on merkitty punaisella. Vaaleanvihreän maastoväriin reuna kuvastaa n. 1 m korkeudella ollutta maan pintaa keskiajalla. Kartan aineisto MML. Kuva K.Uotila / Muuritutkimus ky.

30.11.2017
FT Kari Uotila
Muuritutkimus ky
Suovillankatu 3 20780 Kaarina
kuotila@muuritutkimus.com

1. JOHDANTO

1.1 Yleistä kaivauksista

Vuosien 2015-2016 aikana Rauman kaupunki suoritti katujen ja kunnallistekniikan perusrakennustöitä Kalatorin ja Pyhän Kolminaisuuden kirkon ympäristössä (Leena Ruusu-Viitanen / Rauman kaupunki). Näihin töihin liittyen Muuritutkimus suoritti alueella sekä arkeologista valvontaa että täysimittaisia kaivauksia. Vuonna 2016 aloitettiin ensin Itäkadun arkeologinen valvonta. Se muuttui arkeologiseksi kaivaukseksi kesän 2016 aikana. Suuri osa alueesta tutkittiin jo vuoden 2016 aikana ja loppuosa kaivettiin loppuun keväällä 2017.

Itäkadun kolmionmuotoinen kaivausalue sijaitsee Vanhan Rauman kaakkoisosassa Pyhän Kolminaisuuden kirkon raunioiden koillis- ja itäpuolella Vanhankirkonkadun ja Itäkadun välissä. Vuonna 2016 Itäkadulta jäi kaivamatta yhteensä noin 200 m². Tästä 60 m² on pohjoisosaksi nimetyllä alueella ja 140 m² eteläosaksi nimetyllä alueella.

1.2 Henkilökunta

Tutkimusten vastuullisena johtajana toimi FT Kari Uotila, kenttätyöjohtajana FM Heli Lehto ja tutkijana HuK Janne Haarala. Lehto laati pääosan tutkimuksen raporttiosasta ja liitteistä heinäkuun 2017 loppuun mennessä. Raportin koostivat loppuun syksyn 2017 kuluessa FT Kari Uotila (raportin tulkintaosa ja liitteet), HuK Janne Haarala (kartat) ja FM Maija Helamaa (löydöt).

Apulaistutkijoina toimivat HuK Arttu Tokoi ja HuK Annukka Debenjak. Arkeologisina kaivajina olivat arkeologian opiskelijat fil. yo Lauri Järvenpää, fil. yo Nea Komulainen, fil. yo Jere Leppänen, fil. yo Arttu Liimatainen, fil. yo Akseli Tolvi sekä opiskelija HuK Jussi Rajala. Kaivausrhyhmäläiset työskentelivät kaivauksilla vaihtelevan mittaisissa työsuhteissa aikavälillä 15.5. – 21.6.2017. Keskimäärin kaivauksilla oli viisi henkilöä työpäivän aikana.

1.3 Kaivausalueet ja työn kulku

Alueelta oli poistettu pintamaat kokonaisuudessaan vuonna 2016. Vuonna 2017 ylimpinä kulttuurikerroksina esillä olivat laaja savitäyttö sekä pohjois- että eteläosassa. Lisäksi eteläosassa oli esillä lohkotuista kivistä koostuva rakenne. Vuonna 2016 rakenne sai numeron R120 ja vuonna 2017 numeron R404. Talven ajaksi alue oli peitetty suodatinkankaalla ja ohuella murskekerroksella. Työt aloitettiin 15.5.2017 poistamalla alueen suojana ollut murske. Koneella kaivettiin myös lähes koko alueella ylimpänä olleet täyttösavikerrokset. Savikerrosten paksuus oli 0.2-1 m.

Konekaivuun jälkeen työ oli alun perin tarkoitus aloittaa pienemmästä pohjoisosasta, mutta aivan alueen vieressä käynnissä ollut kattotyömaa telineineen pakotti muuttamaan suunnitelmaa. Tämän vuoksi eteläosan pohjoispuoli ja siinä ollut rakenne R404 kaivettiin ensin. Kun rakenne oli kaivettu esiin savi- ja täyttökerroksista M401 ja M402, siirryttiin pohjoisosaan. Sieltä poistettiin kaivinkoneella savi-hiekkatäyttökerros M403. Tämän jälkeen palattiin jälleen eteläosaan.

Kaivaukset kestivät kokonaisuudessaan noin kuusi viikkoa 15.5. – 21.6.2017. Lopuksi alueelta osin jo vuonna 2016 kaivetun kaivon jäljelle jäänyt osa peitettiin suodatinkankaalla. Kaivausten jälkeen Rauman kaupunki täytti tutkimusalueen.

1.4 Tiedotus ja kaivausten näkyvyys

Kaivausalue sijaitsee keskellä Vanhaa Raumaa, jossa liikkuu kesäkaudella paljon ihmisiä. Kaivaushenkilökunnassa ei ollut erillistä tiedotushenkilöä, vaan kaivausten tiedotus oli yhteistyön mukaisesti Rauman museon vastuulla. Kaivauksia esiteltiin tiedotusvälineille ja muille kiinnostuneille heinäkuussa kansainvälisenä arkeologian päivänä yhteistyössä Rauman kaupungin kanssa. Kaivausalue pidettiin rajattuna ja aidattuna koko kaivausten ajan, eikä mitään ilkivaltaa tai muuta luvattonta toimintaa havaittu.

Kaarinassa 30.11.2017
FT Kari Uotila

FM Heli Lehto



Kuva 3. Vuoden 1808 kartan osasuurennus. Vuoden 2017 Itäkadun tutkimusalue on merkitty punaisella. Kuvan lisäys K.Uotila / Muuritutkimus ky.

2. TAUSTATIEDOT

2.1 Tutkimusalueen historiaa

Pyhän Kolminaisuuden kirkon alue sijaitsee Vanhan Rauman (eli vanhan asemakaavan mukaisen kaupungin) kaakkoiskulmassa. Tutkimusalue sijaitsee Pyhän Kolminaisuuden kirkon rauniota ympäröivän kirkkoaidan vieressä sen koillis- ja itäpuolella. Osa tutkimusalueesta sijaitsi Vanhankirkonkadun ja Itäkadun katulinjoilla, osa jalkakäytävän alla ja osa osui pienelle nurmialueelle näiden katulinjojen väliin.

Pyhän Kolminaisuuden kirkko on rakennettu Markus Hiekkasen (2007: 253) arvion mukaan kivistä aivan 1400-luvun lopussa. Kivikirkkoa on edeltänyt puukirkko, joka lienee rakennettu 1400-luvun alkupuoliskolla. Kivikirkko on jäänyt pois käytöstä viimeistään tulipalon jälkeen vuonna 1640. Rauman vanhimman asutuksen on yleisen käsityksen mukaan ajateltu sijaitsevan kirkon ja Kalatorin läheisyydessä Kalatorin ollessa vanhin tori (mm. Lähteenoja 1946; Hiekkänen 1983). Kaupungin tulliäitä on kulkenut Pyhän Kolminaisuuden kirkon eteläpuolelta siten että kirkkoaita on osin toiminut tulliaitana (Knapas 1990).

Kaupungin vanhimmat säilyneet kartat ovat 1700-luvulta, jolloin kirkon ympäristön asemakaava on lähes sama kuin nykyään. Poikkeuksen tekevät kartoissa näkyvät pienet aitoiksi tai varastoiksi tulkitut rakenteet, joita on merkitty runsaasti kirkkoaidan pohjois- ja luoteispuolelle nykyisen Vanhankirkonkadun alueelle sekä muutamia kirkkoaidan koillispuolelle nykyisen Itäkadun alueelle. Muuten tutkimusalue on kartoissa rakentamaton. Vuoden 1756 kartassa välittömästi tutkimusalueen pohjoispuolella oleva kortteli on merkitty tupakkamaaksi. (Esim. Rauman kaupunki-inventoinnit (Hakanpää 2009, Vuoristo 2012) kartta-analyyseineen).

Vuoden 1870 kartassa tutkimusalueen koillisosaan on merkitty kaivo, mutta muuten alue on rakentamaton.

2.2 Aikaisemmat tutkimukset

Vanhan Rauman kaakkoisosassa aikaisemmat arkeologiset tutkimukset ovat keskittyneet pääasiassa Kalatorille sekä kirkonraunioihin. Nyt tutkimuskohteena olevaa aluetta ei ole aiemmin tutkittu arkeologisesti lukuun ottamatta vuosien 2009 ja 2012 kaupunki-inventointeja (Hakanpää 2009, Vuoristo 2012). Käytännössä vuosien 2016 ja 2017 kaivausalueen ensimmäiset arkeologiset tutkimukset ovat Itäkadun katualueen ja putkilinjojen valvonta vuodelta 2016 (Haarala & Uotila 2016).

Itse Pyhän Kolminaisuuden kirkko on ollut tutkimuksen kohteena 1800–1900-lukujen vaihteessa (Högman 1893; 1895; 1898; Salonen & Rinne 1929; Kronqvist 1930). Kalatorilla ja Kulmalankadulla sekä kirkonraunioilla on 1980-luvulla tehty joitain kunnallistekniikan kaivantojen tarkistuksia ja profiilien dokumentointia (Mäkinen 1983; Sjölund 1983a; 1983b).

Vuosina 2009 ja 2010 Kalatorilla kaivettiin Andreas Koiviston johdolla (Koivisto 2009; 2010; Koivisto, Mannermaa & Väisänen 2011). Kaivaukset tehtiin Kalatorin perusparannussuunnitelmien takia. Tutkimukset keskittyivät Kalatorille sekä Vanhankirkonkadun risteykseen, pääosin sen pohjoisreunaan. Vuonna 2009 tehtiin koekuoppa Vanhankirkonkadun eteläreunaan.

Vuonna 2013 valvottiin Itäkatu 8:n sisäpihalla viemärikaivuutöitä. Valvonnassa ruokamullan alta tuli esille vanhemman rakennuksen kivijalkaa sekä koko pihamaan alueella säilyneitä kulttuurikerroksia. (Rantanen 2013: 7-8).

Vuosina 2015 ja 2016 Muuritutkimus Ky kaivoi Pyhän Kolminaisuuden Kirkon kirkkomaan aidan vieressä sen pohjoispuolella. Alueella tehdyn perusparannustyön arkeologisen valvonnan yhteydessä Vanhankirkonkadulta tuli esiin ihmisluita. Vanhan karttamateriaalin perusteella niiden arviointiin kuuluneen kirkkomaahan. Kahden kaivauskauden aikana alueelta kaivettiin lähes 160 vainajan jäänteet. (Helamaa ja Uotila 2016, Uotila ja Lehto 2017).

Vuonna 2016 Muuritutkimus Ky aloitti Itäkadun kaivaukset. Alueelta kaivettiin muutamia kivirakenteita, kuten 1800-luvun kaivo, sekä laajoja kulttuurikerroksia. (Uotila ja Lehto 2016).

3. ARKEOLOGISET TUTKIMUS- JA DOKUMENTOINTIMENETELMÄT

3.1 Kaivausmenetelmät

Kaivaukset toteutettiin yksikkökaivauksena ja erityisesti dokumentointi noudattaa yksikkökaivauksen periaatteita. Yksiköt on jaettu maayksiköiksi (M), rakenteiksi (R) ja leikkauksiksi (L) ja ne numeroitiin järjestelmällisesti juoksevassa numerojärjestyksessä alkaen numerosta M401. Numerointi

aloitettiin 400-alkuisista numeroista, koska vuoden 2016 Itäkadun kaivausten viimeinen yksikkönumero oli M368. Näin peräkkäisten kaivausvuosien yksiköt eivät mene vahingossa sekaisin.

Yksikön määrittely perustui mm. maalajin piirteisiin (maalaji, raekoko, väri), sijaintiin, yhteyksiin ja suhteisiin muihin yksiköihin sekä yksikön synty- tai muodostumisprosessiin. Kaikki ihmistoiminnan vaikutuksen alaisena olleet maat on pyritty identifioimaan.

Koska kaikki maahan liittyvät ilmiöt on pyritty havainnoimaan, voi osa yksikköjaosta perustua täysin luonnollisiin ilmiöihin, esimerkiksi maan luonnolliseen raekoon tai sävyn vaihteluun. Tulkinnat yksiköstä on aina kirjattu yksikkölomakkeeseen (liite 2). Maayksiköiden rajat ovat pääsääntöisesti melko liukuvia tai vaihtuvia, mutta ne on kuitenkin pyritty määrittelemään kartoitusta ja dokumentointia varten.

Yksiköiden tiedot ja piirteet sekä tulkinnat on kirjattu kenttämuistiinpanoihin. Yksikkötiedot on siirretty täydennettyinä sähköiseen yksikkötietokantaan (Access) kenttämerkintöjen sekä mittaus- ja valokuvadokumentoinnin pohjalta. Yksikköjen kirjallisesta ja kuvallisesta dokumentoinnista vastasi Heli Lehto ja niitä täydensi Kari Uotila.

3.2 Mittausdokumentointi ja kartat

Kaikki yksiköt on mitattu paikoilleen takymetrillä piirtämällä yksikön rajat. Kartoitukseen käytettiin Sokkia XS-103T robotitakymetriä. Kartoituksen tarkkuuteen eli mittapisteiden määrään vaikuttaa havaitun yksikön rajojen selkeys. Lisäksi yksiköiden pinnoille on mitattu korkeusluvut ja leikkauksille sekä painaumille myös pohjalukemat. Kaikki keskikokoiset (halkaisija yli 20 cm) ja suuret kivet on myös kartoitettu takymetrillä. Takymetrimittaukseen osallistuivat kenttäjohtaja ja tutkija.

Takymetrin lisäksi kivirakenteen R404 toinen kivikerta dokumentoitiin laserkeilaamalla Riegl VZ-1000 -laitteistolla. Sen ensimmäinen kivikerta laserkeilattiin vuonna 2016, jolloin sen yksikkönumero oli R120.

Kaivausten koordinaatistona käytettiin ETRS-TM35FIN – koordinaatistoa ja N2000-korkeusjärjestelmää. Takymetrin asemointiin käytettiin vuonna 2016 Muuritutkimuksen Stonex S7 tarkkuus-gps:llä alueelle tekemiä pisteitä. Lähtöpisteiden varmistukseen käytettiin Rauman kaupungin kiintopistettä nro 79272 (Piste on ETRS-GK22-koordinaatistossa 6779802,131 ja 22473854,640 sekä korkeus 6,898 (N2000)). Piste sijaitsee nk. Sipin talon kivijalkaan kiinnitetyssä metallipultissa Kalatorin länsireunalalla. Lisäksi myöhemmin pisteitä verrattiin myös kaupungin työmaalla käytettyyn koordinaatistoon. Mittausten ulkoinen tarkkuus on X:ssä ja Y:ssä noin 1 cm, korkeudessa noin 2 cm. Sisäinen tarkkuus on joka suuntaan alle 1 cm. Kaivauksilla käytetyistä kiintopisteistä vastasi tutkija Janne Haarala.

Yksikkökartat piirrettiin saman aluejaon mukaisesti, miten alue kaivettiin, eli pohjois- ja eteläosa piirrettiin erikseen. Yksikkökartat piirrettiin mittakaavassa 1:100 ja ne noudattavat yksiköiden kaivausjärjestystä. Vaihekartoissa esitetään koko kaivausalueelta havaittuja laajoja yhteneviä ilmiöitä mittakaavassa 1:200.

3.3 Valokuvadokumentointi

Yksiköiden valokuvaamiseen käytettiin Olympoksen digijärjestelmäkameraa. Kaikki yksiköt pyrittiin valokuvaamaan ennen niiden kaivamista ja pohjamaassa olleet kuopat pyrittiin kuvaamaan, kun ne oli kaivettu tyhjiksi. Rakenteet kuvattiin ennen niiden purkamista. Rakenteesta R404 kuvattiin kaikki kivikerrat. Alueelta otettiin myös ilmakuvia Yuneec Typhoon H-kopterilla. Ilmakuvauksesta vastasi A. Liimatainen. Raportin liitteenä on arkistoitujen kuvien luettelo (liite 3).

3.4 Löytöjen käsittely kentällä ja jälkitöissä

Kaikki esiin tulleet löydöt otettiin kaivaustilanteessa talteen yksikön tarkkuudella. Kaikkein kiinnostavimmille löydöille on yksikkötiedon lisäksi pyritty saamaan tarkat sijaintikoordinaatit, eli löydöt on mitattu takymetrillä paikoilleen.

Kentällä löydöt on talletettu paperi- tai minigrip-pusseihin yksikkö- ja mittauspistetietoineen. Löydöt on puhdistettu Muuritutkimuksen toimitiloissa. Keramiikka ja lasi on puhdistettu kevyellä vesipesulla. Kuivuneet löydöt on pakattu Museoviraston ohjeiden mukaisesti minigrip-pusseihin tarvittavine tietoineen.

Löydöt KM 41320n luetteloitu projektia varten luotuun Access-tietokantaan, josta on työstetty Museoviraston ohjeiden mukainen löytöluettelo. Löytöluettelo on järjestetty yksiköiden mukaiseen numerojärjestykseen.

3.5 Näytteet

Kaivauksilta löytyi paljon palamatonta eläinluuta, josta suuri osa tuli 1700- ja 1800-luvun kerroksista. Luiden joukossa oli yksi erittäin suuri kokonaisuus, joka koostui naudan jalkojen luiden sahatuista päistä. Tämä aineisto erotettiin analysoitavaksi jo kentällä. Jälkityövaiheessa luista erotettiin vielä muutamien vanhimpien yksiköiden aineisto, joka myös tallennettiin analysoitavaksi. Nuorempien kerrosten luumateriaali punnittiin ja poistettiin. Luuanalyysin dos. Auli Bläuer osana hänen omaa tutkimushankettaan.

Kaivauksilta otettiin yhteensä 23 maanäytettä erityiskohdista, kuten pohjamaassa olevista painanteista ja kuopista, joissa oli kulttuurimaata (liite 4).

3.6 Kaivinkonevalvonta

Kaivaukset aloitettiin poistamalla lähes koko alueen laajuiset savi- ja silttikerrokset kaivinkoneella. Pohjoisosassa koneella kaivettuja kerroksia oli pääasiassa alueen eteläpuolella. Eteläosassa ainoa alue, jolla ei ollut koneella kaivettavia savipatjoja, oli sen koillisosa, jossa oli heti esillä rakenne R404. Kaivinkoneella kaivetuista yksiköistä jätettiin kapeat kaistaleet rakenteen R404 ympärille, jotta näiden suhde saataisiin tutkittua.

4 TUTKIMUSHAVAINNOT

4.1 Pohjoisosa

Pohjoisosan kaivaus aloitettiin kaivamalla koneella sen eteläpuolella ollut savi (M403) suurimmaksi osaksi. Saven alin osa jätettiin kaivettavaksi käsin, ja sille annettiin uusi numero M474. Se oli pohjoisosan eteläreunan painaumassa, josta myöhemmin kaivettiin vielä yksiköt M476, M488, M489, M497 ja M535. Suurin osa näistä maakerroksista oli savisia hiekkvoja, joista osassa oli vaihteleva määrä orgaanista töhnää seassa. Niiden kaikkien paksuin kohta oli kuopanteen keskellä ja ohuimmat sen seinämällä. On hyvin mahdollista, että nämä yksiköt ovat muodostuneet luonnollisesti ajan kuluessa kuopanteen pohjalle.

4.1.1 Mahdolliset kulkureitit

Eteläreunan kuopanteen vieressä idässä oli kova ja karkea hiekkamaa M512, jonka pintakorko oli 5.50 – 5.55 metriä mpy. Se on osa mahdollista kulkutietä, joka kulki kaivausalueen läpi pohjoiskoillis-etelälounaisuuntaisesti. Eteläosassa kulkutien kerroksia ovat M433, M446 ja M450 (kartta 39).

Pohjoisosan pohjoispuolta ei kaivettu koneella, vaan siellä oli heti esillä savesta ja kivistä muodostuvat kerrokset M472 ja M473. Ne vastaavat vuoden 2016 kerroksia M260 ja M272. Vuonna 2016 nämä yksiköt tulkittiin jonkinlaiseksi avoimen alueen käyttöpinnaksi.

Niiden alta tuli esille useita koko pohjoispuolen halki itä-länsisuuntaisesti kulkevia hiekkamaita (esimerkiksi M477, M478, M480, M485 ja M491), joista ainakin ylimmät (M477 ja M478) tulkittiin mahdollisen kulkureitin kerroksiksi. Kerrokset olivat itä-länsisuuntaisessa matalassa painaumassa ja alemmat hiekkakerrokset voivat olla painanteeseen luonnollisesti kertynyttä maata tai paikalle tuotua täyttöä. Ne ovat kaikki paksuimmillaan painanteen keskellä ja ohuimmillaan sen seinämällä.

4.1.2. Luukeskittymä

Erityisesti painanteen länsipäästä, yksiköstä M485, tuli valtava määrä naudan jalkojen pitkien luiden sahattuja päitä. Tiheimmillä paikoilla luuta oli huomattavasti enemmän kuin maa-ainesta. Sahattuja luita tuli runsaasti vielä alla olevasta kerroksesta M491 sekä eteläreunalla olevan kuopanteen kerroksista M488 ja M489. Selvät luukeskittymät erotettiin osittain jo kentällä analysoitavaksi ja jälkityövaiheessa koko aineisto käytiin vielä läpi. Sahattuja luita oli lisäksi useissa muissakin yksiköissä aina eteläpuolen yksiköitä myöten.

Yhdestä alemmasta luuyksiköstä M491 löytyi yksi vuoden 1725 kolikko, minkä perusteella ainakin osa luumateriaalista on todennäköisesti 1700-luvulta. Ne ovat luultavimmin päätyneet tähän painanteeseen melko lyhyen ajanjakson aikana, sillä niiden seassa ei ollut kuin vähän maata.

4.1.3 Alimmat hiekkakerrokset

Alimpina yhtenäisinä kulttuurikerroksina pohjoisosassa oli laajoja ruskean hiekan kerroksia (M502, M503 ja M513). Niiden pintakorot vaihtelivat ollen 5.30 – 5.50 metriä mpy ja nousten pohjoiseen. Yksiköt olivat hyvin samankaltaisia, mutta niissä oli väri- ja karkeuseroja. Kaikki yksiköt olivat erittäin vähälöytöisiä, joten niiden ajoitus jäi suurimmaksi osaksi epäselväksi.



Kuva 1. Pohjoisosa, kun pintamaat ja M472 on poistettu. Esillä maayksiköt M473, M474, M475 ja M477 osin. Esillä myös mahdollinen paalunsija L471. H. Lehto. 5.6.2017. MuTu117012DG_7.

Kuva 2. Yksityiskohtakuva yksikön M485 luukeskittymästä. H. Lehto. 7.6.2017. MuTu117012DG_19.





Kuva 3. Pohjoisosa, kun yksiköt M500, M503 ja M504 on kaivettu pois. Esillä ovat maayksiköt M499, M511, M512, M513, M514, M525, M526 osin ja M535. H. Lehto. 13.6.2017. MuTu117012DG_33.

Kuva 4. Yksiköt M512, M513 ja M520 on kaivettu kokonaan ja M518 osittain pois. Esillä ovat M525, M526, M527, M535, M540 ja M552. H. Lehto. 14.6.2017. MuTu117012DG_38..



Yhtenäiset hiekkakerrokset muuttuivat vähitellen vaaleammiksi ja kirjaviksi (M518), kun tumma kulttuurikerros sekoittui vaalean pohjahiekkaan. Tämän kerroksen ympärillä ja alla oli pohjamaahan kaivettujen tai muuten muodostuneiden kuoppien pinnat. Niiden pintakorot vaihtelivat 5.00 – 5.50 metrin mpy välillä. Kuoppia oli varsin runsaasti: M520, M525, M526, M531, M532, M533, M540, M541, M542, M543, M544, M545, M546, M547, M548, M549, M551 ja M552. Suuri osa kuopista oli varsin säännöllisiä ja todennäköisesti ihmisen kaivamia, mutta osa saattoi olla esimerkiksi suurten kivien tekemiä painaumuksia.

Pohjamaan pinta oli korkeimmillaan pohjoisreunalla, jossa se oli 5.56 metriä mpy. Etelään sen pinta laski noin 5.00 mpy. Pohjamaahan kaivettujen kuoppien pohjat olivat alimmillaan korossa 4.43 metriä mpy (M525).

Samoin kuin laajat hiekkakerrokset, pohjamaan kuopat olivat hyvin vähälöytöisiä. Niiden täyttömaista tuli kaksi kolikkoa. Nuorempi oli yksiköstä M520 löytynyt ruotsalainen raha, jonka ajoitus on epävarma, mutta se on ehkä 1700-luvulta. Kolikko löytyi 80 cm syvän kuopan sekoittuneesta täyttömaasta lähes pinnalta, joten sen käyttämiseen kuopan tai sen täytön ajoittavana löytönä on suhtauduttava varauksella. Yksiköstä M532 tuli kolikko, jolle kentällä saatiin todennäköinen ajoitus 1500-luvun alkuun. Nämä olivat ainoat ajoittavat löydöt pohjamaan kuoppien täyttömaista.

4.2 Eteläosa

Eteläosassa oli pintamaan poiston jälkeen esillä rakenne R404 sekä laaja savipatja M401, joka peitti alueen käytännössä kokonaan lukuun ottamatta rakennetta R404 ja sen pohjoispuolella ollut noin 2 metrin kaistaletta rakenteen ja kaivon välissä. Savikerrokset poistettiin koneella heti kaivauksen aluksi. Saven paksuus vaihteli 10 cm – 50 cm välillä ollen selkeästi paksumpi pohjoisessa ja ohentuen etelään mentäessä.

Savipatjan alta luoteesta, rakenteen R404 vierestä, tuli esille karkean hiekan kerros M433, sekä savi M438. Näiden pintakorot olivat 5.60 – 5.70 metriä mpy.

Eteläosan eteläpuolella saven alla oli seitsemän suurta kiveä, joista osa oli näkyvillä jo saven pinnalla. Kivet eivät näytä muodostavan keskenään mitään rakennetta, vaan ne ovat metrin tai parin päässä toisistaan eteläpuolen länsiosassa. Kivien lisäksi esille tuli erilaisia sekoittuneita hiekkajoja (M557, M582) sekä palomaaläikkä M586. Sekä suuret kivet, että kulttuurimaat M557, M582 ja M586 sijaitsevat alueen länsipuolella, joka on kokonaisuudessaan korkeammalla kuin alueen itäpuoli, noin korossa 5.80 – 6.05 metriä mpy. Itäpuolella oli jäljellä lähinnä ruskean eri sävyissä vaihtelevia pohjahiekan kanssa sekoittuneita hiekkamaita. Näiden pintakorot vaihtelivat 5.60 – 5.80 metriä mpy välillä. Paikoin itäpuolella oli jo esillä luonnollinen pohjahiekka. Eteläosan eteläpuolen itäosassa oli siis selkeästi vähemmän kulttuurikerroksia kuin sen länsiosassa ja lähes kaikki olivat pohjamaassa olevien kuoppien täyttömaita.

4.2.1 Rakenne R404

Rakenne R404 sijaitsi eteläosan pohjoisosassa, noin kaksi metriä kaivosta etelään. Se oli melko neliskulmainen ja laajuudeltaan noin 30 m². Sen alemmat kivikerrat olivat selkeästi suppeampia ja sijaitsivat aivan alueen itäreunalla. Rakenteen itäreunasta kaivettiin vuonna 2016 noin metrin levyinen kaistale.

Rakenne R404 koostui neljästä kerroksesta ainakin osittain kiilaamalla lohkottuja kiviä, joiden halkaisija vaihteli 10 cm – 50 cm välillä. Suurin osa kivistä oli kooltaan 20 cm – 30 cm. Ensimmäisessä kivikerrassa kahdessa kivessä oli nähtävillä poran jäljet. Rakenteen ensimmäisen kivikerran pintakorot vaihtelivat 5.80 - 6.10 metriä mpy välillä, ja rakenne olikin melko epätasainen. Alimpien kivien pohjakorko oli noin 5.40 metriä mpy. Rakenteen kolmannen ja neljännen kivikerran pohjoisosat kaivettiin koneella maayksiköiden M409 ja M412 konekaivuun yhteydessä. Tämä konekaivettu raja on nähtävillä kartoissa 22-25.

Rakenteeseen kuului myös neljä selkeästi muita suurempaa kiveä, jotka sijaitsivat ikään kuin itäkaakko – länsiluodesuuntaisen suorakaiteen kulmissa rakenteen pohjoispuolella (kartta 22). Kivet tulivat esille rakenteen toisessa ja kolmannessa kivikerrassa ja jatkuivat syvemmälle kuin muu rakenne. Näiden kivien pohjakorot vaihtelivat 5.06 – 5.24 metriä mpy välillä.

Kivikertojen väleissä ja alla olivat yksiköt M406, M407, M408, M413, M417, M418, M423 ja M425. Ne koostuivat pääasiassa eri karkeusasteisista hiekoista sekä savesta. Osassa yksiköitä oli myös orgaanista ainesta seassa. Suurin osa tästä orgaanisesta materiaalista oli palamatonta männyn kaarnaa. Rakenteen alisessa maassa M425 oli todella paljon tiiltä ja hieman laastia.

Rakenteen länsipuolelta kaivetut savi- ja hiekkakerrokset M402 olivat rakenteen kiviä vasten, eli rakenne on vanhempi kuin ne. Savikerrokset ajoitettiin 1800-luvulle.



Kuva 5. Pohjoisosa, kun yksiköt M500, M503 ja M504 on kaivettu pois. Esillä ovat maayksiköt M499, M511, M512, M513, M514, M525, M526 osin ja M535. H. Lehto. 13.6.2017. MuTu117012DG_33.

Kuva 6. Rakenteen R404 ensimmäinen kivikerta ja maayksiköt M405, M409 osin, M410 ja M415 ovat esillä. A- Liimatainen. 17.5.17. MuTu117012DG_46.





Kuva 7. Yksiköt M428, M430, M431 ja M432 on poistettu ja esillä ovat rakenne R434, maayksiköt M433, M437, M438, M440, M441, M442 ja M451. Myös rinne L436 alkaa hahmottua. H. Lehto. 24.5.2017. MuTu117012DG_96.

Kuva 8. Rakenne M434 on kokonaan esillä, kun maayksikkö M437 on kaivettu pois. Myös yksikkö M523 on esillä. H. Lehto. 31.5.2017. MuTu117012DG_112.



Rakenne R404 oli melko epämääräinen, eikä sitä pystytty varmasti tulkitsemaan esimerkiksi rakennuksen perustaksi. Vuoden 1756 kartassa paikalla on yksi lukuisista Pyhän Kolminaisuuden kirkon ympärillä olevista aitoista. On ehkä myös mahdollista, että kivet on tuotu jostain paikalla olleen kuopan täytöksi.

Vuonna 2016 rakenteen päältä kaivettiin useita maakerroksia, joissa oli paljon kaakelia ja pääasiassa 1700-luvun löytöjä. Tänä vuonna rakenteesta ja sen ympäriltä tulleet löydöt ovat samoin pääasiassa 1700-luvulta.

4.2.2 Kaivo

Eteläosan koilliskulmassa sijaitseva kaivo kaivettiin suurimmalta osaltaan riittävän syvälle jo vuonna 2016. Vuodelle 2017 jäi kuitenkin kaivon kuopan eteläreuna sekä sen ja rakenteen R404 välissä sijainnut alue. Kaivon eteläreunalla oli jo kenttäkauden 2016 lopussa esillä tukirakenne R411 (vuonna 2016 R214), joka koostui ylimpänä kolmesta suuresta kivistä, joiden alapuolella oli pienempiä lohkoja kiviä. Kolmesta suuresta kivistä yhdessä oli poran jälki. Tämän tukirakenteen päällä olivat maayksiköt M405 ja M409, jotka molemmat olivat sekoittuneita hiekkokerroksia, ja M409:n seassa oli myös lohkoja kiviä. Rakenteen R411 kivien seassa oli yksikkö M412 ja niiden alla M428. Rakenne R411 sekä maayksiköt M412 ja M428 sijoittuivat selkeästi kaivon rakentamista varten kaivettuun kuoppaan L414, mutta hiekat M405 ja M409 sijaitsivat sen ja rakenteen R404 välissä. Yksiköt M409, R411 ja M412 kaivettiin koneella.

Kun kaivon kuopan eteläreuna oli samalla tasolla kuin vuonna 2016 kaivettu kaivon ja sen kuopan pohjoisosa, koko kaivo peitettiin suodatinkankaalla ja kaivausten jälkeen se peitettiin.

Vuonna 2017 kaivon rakentamisen ajoitus ei varmistunut. Poranjälkien ja löytöjen perusteella se on todennäköisesti rakennettu 1800-luvulla, mutta on myös mahdollista, että paikalla on sijainnut useampi eri-ikäinen kaivo. Kaivon kuoppa L414 (vuonna 2016 L117) leikkaa mahdollisen kulkutien kerrokset (kartta 39), mikä antaa näille yksiköille suhteellisen ajoituksen toisiinsa nähden.

4.2.3 Laaja kuoppa L436

Rakenteen R404 alla ja hieman laajemmalla alueella oli repaleinen savikerros M431 ja sen alla laaja savinen silttikerros M432. Nämä molemmat poistettiin koneellisesti. Niiden alta paljastui laakea kuoppa, joka peitti suurimman osan eteläosan pohjoispuolelta. Kuopan etelä- ja länsirinteiden yläreunat piirrettiin yksikkönä L436. Kuopan etelärinteille oli hyvin tasainen ja erittäin selkeä. Länsirinteillä taas oli hieman loivempi ja hajanaisempi. Kuopan pohja nousi selkeästi pohjoiseen mentäessä ja idässä se jatkui profiiliin.

Konekaivettujen kerrosten alla pohjoisessa oli useita toisiinsa vaihtuvia hiekkakerroksia (M451, M560 ja M566), jotka olivat erittäin vähälöytöisiä.

Kuopan etelärinteen vieressä ja keskellä maakerrokset (M437, M544) olivat hyvinkin savisia ja kerroskallisia. Niistä ylimpien pinnat olivat 5.20 – 5.25 metriä mpy. On hyvin mahdollista, että ne ovat pitkän ajan kuluessa paikalle luonnollisesti kertynyttä ainesta. Niistä tulleet löydöt voivat olla viereiseltä kulkutieltä kuoppaan joutuneita. Ne olivat sikäli poikkeuksellisia muualta alueelta tulleihin löytöihin verrattuna, että keramiikka ja lasi olivat säilyneet suurina kappaleina. Lähes kaikkialta muualta tulleet astianpalat ja muutkin löydöt olivat pientä sirpaletta.

Kuopan rinteilläkin oli vaihtuvia hiekkakerroksia (M440, M442, M553, M557, M568, M583), mutta niissä oli selkeästi vähemmän savea seassa. Suurin osa näistä maista tulkittiin levinneiksi kuopan yläpuolelta sen rinteille.

4.2.4 Rakenteet R434 ja R530

Silttipatjan M432 alta, kuopan L436 lounaiskulmasta, aivan sen rinteiden yläosasta tuli esille kivirakenne R434, joka muodostui kuudesta 40 cm – 80 cm halkaisijaltaan olevasta kivistä. Kivien pintakorot olivat 5.70 – 5.90 metriä mpy ja pohjakorot 5.25 – 5.58 metriä mpy. Molemmissa matalimmat korot olivat pohjoisessa ja korkeat etelässä.

Kivistä viisi oli pohjoiskoillis-etelälounais-suuntaisessa rivissä ja kuudes muodosti rivin pohjoispään sen länsipuolelle suoran kulman. Kivien väleissä oli hieman maata, eikä lainkaan laastia. Rakenteen pohjois- ja itäpuolilla oli kolme saman kokoista kiveä, jotka ovat mahdollisesti liikkuneet tästä rakenteesta. Rakenteen sisäpuoli on ollut länteen, jossa se rajautuu alueen rajaan. Vuonna 2016 rakenteen kohdalta sen länsipuolelta ei dokumentoitu vastaavanlaisia kiviä.

Rakenteen sisäpuolelta kaivettiin maayksikkö M523, joka oli hyvin tummaa, lähes mustaa hiilistä hiekkaa. Löytöinä siinä oli rautanaula, tasolasi ja punasavikeramiikkaa. Tämän maakerroksen



Kuva 9. Esillä maayksiköt M449, M450 sekä M452. Yksikön M450 pinnassa olevat urat näkyvät hyvin. H. Lehto. 31.5.2017. MuTu117012DG_111.

Kuva 10. Rakenne R444 on esillä. Sen alla ovat osittain näkyvissä maayksiköt M445 ja M447. H. Lehto. 30.5.2017. MuTu117012DG_103.



alta esille tuli pienemmistä kivistä ja keltaisesta tiilestä koostunut rakenne R530, joka myös rajautui alueen länsirajaan. Kivet olivat halkaisijaltaan 15 cm – 30 cm ja lohkoituja. Niitä oli vain yhdessä kerroksessa, eikä niiden välissä ollut laastia.

Rakenteiden R434 ja R530 funktio jäi epäselväksi, mutta R434 on rajannut jotain mahdollisen kulkutien ja suuren kuopan L436 välissä (kartta 39). Rakenteessa jäljellä olevien kivien pinnat ovat 10 cm – 30 cm korkeammalla kuin mahdollisen kulkutien ylin käyttöpinta M433. Koska R434 sijaitsee käytännössä kuopan L436 rinteessä, on se periaatteessa myös voinut olla jonkinlainen tukirakenne. Tukirakenteen ajattelisi kuitenkin sijaitsevan alempana rinteessä.

4.2.5 Mahdollinen kulkutie

Eteläosan luoteiskulmasta kaivettiin todennäköisesti kulkutien kerroksia. Kerrokset (M433, M439, M446, M450, M452 ja M457) muodostuivat eri karkeusasteisista hiekoista, sorasta sekä pikkukivistä ja ne olivat pääasiassa hyvin tasaisia ja kovia. Yksikössä M450 oli nähtävillä pohjoiskoillis-etelälounaissauntaisia pitkiä painaumia tai uria, jotka tulkittiin kärrynpyörien uriksi. Ne ovat samaa kuin vuonna 2016 kaivon luoteis- ja pohjoispuolelta kaivetut M211 urat (kartta 39).

Tämä todennäköinen kulkutie rajautui idässä L436:n rinteeseen, minkä suuntainen se myös oli. Kulkutien ylimmän kerroksen pinta oli korossa 5.50 – 5.60 metriä mpy, eli noin 30 cm korkeammalla kuin kuopassa L436 olevat ylimmät kerrokset (M437). Suuri osa kulkutien kerroksista oli hieman epämääräisiä itäreunaltaan ja todennäköisesti ne ovatkin levinneet kulkutieltä alas rinteeseen ajan myötä. Osa maayksiköistä on mahdollisesti paikalle luonnollisesti syntyneitä, mutta osa on muualta tuotua tien tasoitusta tai korotusta. Koska kulkutien molemmilla puolilla, sen suuntaisesti, on laajat painaumat tai kuopat, on mahdollista, että kulkutietä on tarkoituksellisesti korotettu.

Kulkutien ajoittaminen on haastavaa, mutta se on oletettavasti ollut käytössä pitkään. Selkeä suhteellinen ajoitus on kaivon rakentaminen, sillä sen kuoppa leikkaa kulkutien yksiköt (kartta 39). Tien yksiköistä tuli melko vähän löytöjä. Esiin tulleet löydöt ajoittuvat todennäköisesti 1700-luvulle tai vanhemmiksi.

4.2.6 Rakenne R444

Mahdollisen kulkutien länsipuolella, aivan eteläosan luoteiskulmassa, oli oma yksikkökokonaisuutensa. Pintasaven poiston jälkeen tässä kulmassa oli jäljellä tiivis savimaa M438. Se oli muodostunut painaumaan, joka oli kulkutien suuntainen. Savimaan M438 alta tuli esille hieman ruskeampi savinen hiekka M443, jonka alta korossa 5.60 metriä mpy, tuli esille rakenne R444. Tämä rakenne muodostui yhdestä kerroksesta 10 cm – 20 cm halkaisijaltaan olevia kiviä ja tiiliä, joiden välissä ei ollut laastia. Suurin osa rakenteesta kaivettiin vuonna 2016 numerolla R245 (kartta 26). Rakenteen alla oli lisää erilaisia hiekkakerroksia (M445, M447 ja M449).

Rakenne R444 näyttää rajoittuneen idässä mahdolliseen kulkutiehen. Rakenne on sijainnut sen vierisessä painaumassa.

4.2.7 Rakenne R584

Suuren kuopan L436 etelärinteiden vieressä etelässä oli pintamaan poiston jälkeen esillä maayksikkö M557. Se oli tummanharmaata, savista ja kivistä hiekkaa, joka oli levinnyt myös alas L436:n rinteeseen. Yksikön alta tuli esille rakenne R584, joka muodostui seitsemästä suuresta kivistä. Kivistä suurimmat olivat halkaisijaltaan 80 cm – 100 cm ja pienemmät noin 40 cm. Kivistä kuusi oli koillis-lounaissauntaisessa rivissä niin, että rivin itäpäässä oli ensin kaksi kaikkein suurinta kiveä ja niiden jälkeen neljä pienempää aina kaksi vierekkäin. Viimeinen kivi oli noin puolen metrin päässä rivistä kaakkoon. Vuonna 2016 rakenteen vierestä lännessä poistettiin kaksi kiveä rakennenumeraalla R362 (kartta 32).

4.2.8 Eteläkärjen hiekkamaat

Aivan alueen eteläkärjessä oli savipatjan poiston jälkeen esillä melko laaja, tiivis ja savensekainen hiekka M582. Sen alta tuli esille useita hieman toisistaan eroavia hiekkakerroksia M585, M588, M595 M619 ja M620. Alueella oli myös kolme suurta kiveä, jotka näkyivät jo savipatjan päälle. Kivet olivat metrin – kahden päässä toisistaan, eivätkä näyttäneet muodostavan mitään rakennetta.

Kuten muualtakin kaivausalueelta, eteläkärjen hiekoista tuli vain vähän löytöjä, ja alueen kerrosten ajoitus on haastavaa. Löytöjen perusteella ne ajoittuvat 1700-luvulle ja sitä vanhemmiksi.



Kuva 11. Maayksikkö M557 on kaivettu pois ja esillä ovat rakenteen R584 kivet. Kivien alla näkyvillä maayksiköt M568 ja M614. H. Lehto. 19.6.2017. MuTu117012DG_166.

Kuva 12. Maayksiköt M593 ja M597 on kaivettu pois ja esillä ovat yksiköt M600, M601, M602, M603, M604, M605, M606, M609, M610 ja M611. H. Lehto. 21.6.2017. MuTu117012DG_176.



4.2.9 Pohjamaan kuopat

Eteläosassa alimpien kulttuurikerrosten tilanne oli hyvin samanlainen kuin pohjoisessa. Ruskean eri sävyissä vaihtelevat hiekat olivat sekoittuneet värjäytyneeseen pohjahiekkaan muodostaen laajoja kirjavia yksiköitä (M560, M570). Näiden yksiköiden alla oli luonnollinen pohjahiekka sekä pohjahiekassa olevat kuopat. Kuopista suurimmat olivat halkaisijaltaan lähes kaksi metriä (esimerkiksi M562, M572, M601, M602 ja M605) ja pienimmät vain 15 cm (esimerkiksi M505, M506, M563 ja M564). Suuria kuoppia oli erityisesti laajan kuopan L436 pohjalla, jossa neljä kuoppaa oli vierekkäin loivasti kaakko-luoteissuuntaisessa rivissä (M601, M602, M603 ja M604).

Muutamit kuopat pystyttiin tunnistamaan todennäköisiksi paalunsijoiksi (M466, M467 ja M468), mutta suurimmalle osalle ei kyetty tunnistamaan varmaa funktiota. Osa epämääräisistä painaumisista voi olla luonnollisia suurten kivien painaumuksia ja osa on ihmisen kaivamia.

Lähes kaikkien kuoppien täyttönä oli harmaan tai ruskean eri sävyissä vaihtelevaa tiivistä hiekkaa, joka oli ainakin jossain määrin sekoittunut pehmeään ja vaaleaan pohjahiekkaan. Ainakin osan kuopista seinämät olivat sortuneet, mikä oli aiheuttanut pohjahiekan sekoittumisen kulttuurikerrokseen. Tämä myös vaikutti siihen, että joidenkin kuoppien ja yksiköiden (esimerkiksi M522 ja M523) reunat olivat vaikeasti tulkittavissa.

5 LÖYDÖT

Pääosa vuoden 2017 Itäkadun kaivausten löytömateriaalista on 1700-luvulta. Yleisiä löytöryhmiä ovat esimerkiksi punasavikeramiikka, piiposliini, liitupiiput, pullo- ja tasolasi, pii, rautanaulat ja tunnistamattomat rautaesineiden katkelmat. Näiden lisäksi löytyi vähän metalliesineitä kuten nappeja, pari solkea, vaatehakasia, neuloja, rahoja ja kaksi rauta-avainta sekä joitain paloja kivisavi- ja valkosavikeramiikkaa sekä fajanssia.

Yksiköistä M522 ja M532, jotka rahojen perusteella ajoitettiin 1500-luvulle, tuli kolikkojen lisäksi punasavikeramiikkaa, ohuen rautavartaan katkelma sekä tunnistamaton rautaesineen katkelma.

Kokonaan poistettavat löytöryhmät olivat rautanaulat ja tasolasi. Näistä katsottiin sanallisen kuvauksen niiden olemassaolosta, lukumäärästä ja koosta olevan riittävä dokumentaatio. Kaikki löydöt sekä poistettavat että säilytettävät on luetteloitu samalla tarkkuudella.

5.1 Rahat

Itäkadun kaivauksilta löytyi vuonna 2017 seitsemän rahaa. Näistä nuorimmat olivat kaksi 1800-luvun kolikkoa. Nuorin oli venäläinen Nikolai I:n aikainen kahden kopeekan raha, joka ajoittuu vuosiin 1839-1848. Toinen oli ruotsalainen Kustaa IV Adolfin 1/12 killinki vuodelta 1805. Nämä molemmat löytyivät rakenteen R404 ympärillä olevista yksiköistä (venäläinen M429 ja ruotsalainen M405). Parhaiten säilynyt raha koko kaivauksilla oli vuoden 1725 äyri, joka löytyi pohjoisosasta yksiköstä M491. Toinen varmasti 1700-luvulle ajoitettu raha oli joko vuoden 1729 tai 1739 ruotsalainen kolikko eteläkärjen yksiköstä M582. Epävarmin ajoitus on kolikolla, joka löytyi yksiköstä M520, sillä siitä ei pystytty erottamaan kuin Ruotsin kolme kruunua. Se on kuitenkin aivan saman kokoinen kuin vuoden 1725 äyri yksiköstä M491 ja muutenkin saman oloinen ja tyyppinen kuin alueelta vuonna 2016 löytyneet 1700-luvulle ajoitetut rahat.

Tänäkin vuonna vanhimmat rahat olivat 1500-luvulta. Juhana III aikaisia rahoja löytyi yksi (M522) ja kaikkein vanhin oli kentällä todennäköisesti 1500-luvun alkuun ajoitettu kolikko pohjoisosan yksiköstä M532.

5.1.1. Vuosien 2016-2017 rahojen kooste

Kahden kenttäkauden aikana Itäkadulta löytyi yhteensä 44 kolikkoa, joiden ajoitus vaihtelee 1500-luvun alusta 1800-luvulle. Muutaman rahan ajoitus on epävarma ja 5 jäi kokonaan ajoittamatta niiden huonon kunnan vuoksi. Kaiken kaikkiaan rahat keskittyvät koko Itäkadun kaivausalueen pohjoispuolelle. Rakenteesta R404 alueen eteläreunaan ulottuvalta alueelta on vain viisi kolikkoa. Alueen länsiosassa taas rahoja ei ole lainkaan, mikä selittyy sillä, että alueen kulttuurikerrokset olivat jo tuhoutuneet todennäköisesti vanhan katulinjan rakennustöiden yhteydessä.

Vuoden 2017 löydöt vahvistivat jo vuonna 2016 havaittuja rahakeskittymiä. Kaikkein selkein keskittymä oli rakenteen R404 (vuonna 2016 R120) ympärillä. Tällä alueella rahoja on lähes kaksikymmentä. Suurin osa rahoista on 1700-luvulta, ja ne löytyivät alueen ylimmistä kerroksista erityisesti rakenteen R404 päältä, mutta myös pohjoispuolelta. Yhtä lukuun ottamatta kaikki 1800-luvun rahat löytyivät rakenteen ja kaivon väliseltä alueelta. Viimeinen löytyi heti rakenteen vierestä sen

länsipuolelta. Rakenteen vieressä lännessä oli myös yksi 1600-luvun kolikko. Keskittymän alueelta löytyneet kaksi 1500-luvun kolikkoa ovat selkeästi alemmista kulttuurikerroksista, eivätkä liity itse rakenteeseen, vaikka löytyivätkin sen alta. Kolmea alueen rahoista ei pystytty ajoittamaan. Toinen rahakeskittymä on kaivausalueen pohjoisosan keskellä ja länsipäässä, josta on erityisen runsaasti 1800-luvun kolikoita. Kaikki näistä rahoista löytyivät vuoden 2016 kaivausten aikana 1800-luvulle ajoitetuista savi- ja hiekkakerroksista. Keskittymän alueelta on myös neljä 1700-luvun ja kolme 1500-luvun kolikkoa. Samoin kuin rakenteen R404 alueelta löytyneet vanhimmat rahat, ovat nämä selkeästi alemmista kulttuurikerroksista kuin muut löytyneet kolikot.

5.2 Liitupiiput

Kaivausten löytöaineistossa on kolme ehjää liitupiipun koppaa ja seitsemän kopan palaa. Yksiköstä M428 löytynyt ehjä koppa on melko suuri simpukkakoppa. Myös koppien paloista kolme (yksiköistä M405, M420 ja M428) ovat simpukkakopista. Yksiköstä M427 löytyneessä pienemmässä kopassa on yksi pieni ja pyöreä kukkaleima-koriste. Yksikön M419 kopan palassa on nähtävissä kruunu sekä kirjaimet TLC, eli se on ruotsalainen ja 1780-luvulta. Yksiköstä M513 löytynyt ehjä koppa on kopista pienin ja koristelematon. Se on muodon perusteella todennäköisesti 1600-luvulta. Myös yksiköstä M590 tuli pieni sirpale koristelematonta liitupiipun koppaa.

Yksiköstä M418 löytyi kopan pala, jossa tasaisen pienen vaakunakilven päällä on A-kirjain. Kilven ja kirjaimen ympärillä on reliefikoristeluna lintu. Yksiköstä M425 tullut kopan pala on yhteensopiva yksiköstä M418 löytyneen palan kanssa. Yhdessä ne muodostavat kuvan kaksipäisestä kotkasta, jonka rinnassa on vaakuna, jossa on A-kirjain.

Koppien ja niiden palojen lisäksi kaivauksilta löytyi runsaasti liitupiipun varsia, joista yhdessä on koristelua. Varsien paksuus vaihtelee melko paljon.

Suurin osa liitupiippujen kopista löytyi rakenteen R404 ympäriltä (M405, M419 ja M420), kivikertojen väleistä (M418) tai alta (M425 ja M427). Kaivon kuopan leikkaamasta yksiköstä M428 tuli kaksi simpukkakoppaa. Mahdollinen 1600-luvun koppa tuli pohjoisosasta (M513) ja pienin siru tuli eteläosan rinteeseen L436 eteläpuolelta, pohjamaassa olevan kuopan täytöstä (M590).

5.3 Keramiikka

Punasavikeramiikka-aineistossa on runsaasti erilaisia astiatyyppejä kuten kolmijalkapatoja, lautasia, vateja, kannuja ja kulhoja. Palojen pintakäsittelyssä ja koristelussa on käytetty valkosavilietettä sekä ruskeaa, vihreää ja kirkasta lasitetta. Osa paloista on lasittamattomia ja osasta lasite on lohjennut irti. Osassa astioita on myös bolus-koristelua joko suorina tai aaltoviivoina. Muutamassa palassa on sgraffito-koristelua.

Piiposliini-astioissa on kuppeja, aluslautasia, lautasia ja kulhoja. Suuri osa paloista on koristelemattomia, mutta osassa on mustaa tai sinistä siirtokoristelua ja osaan on käsin maalattu esimerkiksi viivoja tai kasvi aiheita. Siirtokoristelluissa astioissa on pääasiassa kasvi aiheita ja muutamissa rakennuksia.

Valkosaviastioista löytöaineistossa on muutamia kylkipaloja. Yksiköstä M418 löytyneessä palassa astiaa kiertää sininen lehtiaiheinen reliefikoriste. Toisessa, mahdollisessa lautasen pohjapalassa yksiköstä M521, on sisäpuolella lasite ja suoraa bolus-koristelua. Kolmas koristeltu pala on yksiköstä M550 ja siinä on ulkopuolella kaksi uraa, jotka kiertävät ympäri astian. Loput valkosaviastian palat tulivat yksiköstä M567, ja ne ovat koristelemattomia kylkipaloja.

5.4 Lasi

Kaivauksilta löytyi runsaasti pullolasia. Pullojen muodot vaihtelevat pienistä nelikulmaisista mahdollisista mustepulloista suuriin mahakkaisiin pulloihin. Suurin osa pullolasista on vihreää, mutta myös ruskeaa ja kirkasta pullolasia löytyi.

Astiasia löytöaineistossa jonkin verran ja edustettuina astiatyyppeinä ovat ainakin juomalasit, pikarit ja vadit. Osasta kylkipaloja on vaikea sanoa ovatko ne pullosta vai astiasta. Lasimassa vaihtelee kirkkaasta vihreän eri sävyihin. Yhdessä kirkkaan lasin sirpaleessa yksiköstä M418 on ulkopuolella kasvi aiheista hiontakoristelua.

Tasolasi on yksi yleisimmistä löytöryhmistä. Palojen massa vaihtelee kirkkaasta vihreän eri sävyihin ja niitä on hieman eri paksuisia. Osa on kapeita leikkuujätteen kappaleita ja muutamissa on nähtävillä ikkunapuitteen aiheuttamaa tummentumaa.

6 YHTEENVETO

Alueen vanhimmat ajoitetut kerrokset olivat 1500-luvulta. Näiden molempien (M522 ja M532) ajoitus perustuu niistä löytyneisiin rahoihin. Yksiköstä M522 löytyi yksi Juhana III aikainen raha ja yksiköstä M532 löytyi yksi todennäköisesti 1500-luvun alkuun ajoittuva kolikko. Nämä molemmat olivat hiekkaisia yksiköitä, joista M522 sijaitsi eteläosan aivan itäreunalla ja M532 pohjoisosan luoteiskulmassa. M522 oli laaja-alaisempi yksikkö ja sen alta tuli vielä useita hiekkakerroksia. Pohjoisosan M532 taas oli pohjamaassa olevan kuopan hiekkainen täyttömaa.

Koko alueen laajuudelta, pohjamaan päältä kaivettiin laajoja hiekkakerroksia, jotka vaihtelivat ruskean eri sävyissä. Niiden paksuus vaihteli kymmenestä sentistä yli metriin. Paksuimmillaan kerrokset olivat pohjamaassa olleissa kuopissa. Kerrokset olivat erittäin vähälöytöisiä, eikä yksiköstä M532 tullutta kolikkoa lukuun ottamatta esille tullut mitään ajoittavia löytöjä. Osasta näitä hiekkamaita otettiin maanäytteitä, joita ei ole vielä analysoitu.

Ainakin osa alueen kuopista ja painanteista voi liittyä alueella olleisiin aittarakennuksiin, jotka näkyvät esimerkiksi vuoden 1756 kartassa.

Yksi mielenkiintoinen löytökokonaisuus tuli esille pohjoisosan länsipäässä, josta erityisesti yksiköistä M485, M488 ja M491 löytyi erittäin runsaasti naudan jalkojen luiden sahattuja päitä. Yksiköstä M491 löytyneen vuoden 1725 rahan perusteella luut voidaan ajoittaa 1700-luvun alkupuolelle.

Suurimmalla osalla aluetta hiekkakerrosten päällä oli savinen täyttökerros, joka oli paksuimmillaan eteläosan pohjoispuolella noin puoli metriä ja oheni siitä kohti etelää ja pohjoisosan eteläpuolelle. Tämä täyttö on todennäköisesti 1800-luvulta ja liittyy alueen merkittävään käyttömuutokseen.

Eteläosan pohjoispuolelta dokumentoitiin jo vuonna 2016 laaja nelikulmainen rakenne R404 (vuonna 2016 R120). Rakenne oli tehty lohkotuista kivistä ja sen paksuus oli noin puoli metriä. Rakenteessa oli säilyneenä neljä kivikertaa. Kyseessä oli todennäköisesti rakennuksen perustus. Toinen mahdollinen selitys voisi olla, että kivet on tuotu paikalla olleeseen laajaan kuoppaan täytöksi. Rakenne on mahdollisesti jo 1700-luvun lopulta, todennäköisemmin 1800-luvulta.

Rakenteen R404 alla oli laaja kuoppa, jonka keskeltä tulleet saviset hiekkakerrokset voivat olla luonnollisesti syntyneitä. Tämän kuopan vieressä lännessä tutkittiin mahdollisen kulkutien kerroksia, joista havaittiin myös pitkät kärrynpyörien urat. Nämä tulkittiin samoiksi uriksi kuin vuonna 2016 kaivon pohjoispuolelta kaivetut M211-urat. Toinen hieman epämääräisempi kulkutie tai tiivistetty käyttöalue on mahdollisesti pohjoisosan pohjoisreunalla. Molemmat alueet ovat todennäköisesti olleet käytössä pitkään, eikä niiden löytyneille käyttöpinnoille saatu varmaa ajoitusta.



Kuva 13, Ilmakuva vuoden 2017 kaivausalueelta 9.6.2017. Osassa aluetta on jo esillä alueen luontainen vaalea hiekka. Kuva A. Liimatainen. MuTu117012DG_129.

1	Yleiskartta	Koko alue	Tutkimusalueet 2017: kaivausalueet ja aiemmat tutkimusalueet.	1:1000
2	Yksikkökartta	Pohjoisosa	Dokumentointitaso 1: M403, L471, M472, M473, M477, M513, M514	1:100
3	Yksikkökartta	Pohjoisosa	Dokumentointitaso 2: L471, M472, M473, M474, M475, M476, M477, M478, M481, M512, M513, M514, M526.	1:100
4	Yksikkökartta	Pohjoisosa	Dokumentointitaso 3: L471, M476, M477, M478, M479, M480, M481, M488, M490, M497, M502, M512, M513, M514, M518, M526.	1:100
5	Yksikkökartta	Pohjoisosa	Dokumentointitaso 4: L471, M478, M479, M480, M484, M487, M488, M494, M497, M498, M502, M512, M513, M514, M518, M526.	1:100
6	Yksikkökartta	Pohjoisosa	Dokumentointitaso 5: L471, M479, M480, M484, M485, M488, M491, M493, M494, M496, M497, M499, M502, M511, M512, M513, M514, M518, M524, M526.	1:100
7	Yksikkökartta	Pohjoisosa	Dokumentointitaso 6: L471, M479, M484, M485, M488, M491, M493, M494, M496, M497, M499, M502, M511, M512, M513, M514, M518, M524, M526.	1:100
8	Yksikkökartta	Pohjoisosa	Dokumentointitaso 7: L471, M479, M488, M491, M493, M495, M496, M497, M499, M500, M502, M511, M512, M513, M514, M518, M524, M526.	1:100
9	Yksikkökartta	Pohjoisosa	Dokumentointitaso 8: L471, M479, M489, M491, M493, M496, M497, M499, M500, M502, M511, M513, M514, M518, M524, M526, M527, M535.	1:100
10	Yksikkökartta	Pohjoisosa	Dokumentointitaso 9: L471, M479, M492, M493, M496, M497, M499, M500, M502, M511, M513, M514, M518, M524, M526, M527, M535.	1:100
11	Yksikkökartta	Pohjoisosa	Dokumentointitaso 10: L471, M493, M496, M499, M500, M501, M502, M504, M511, M513, M518, M524, M526, M531, M535.	1:100
12	Yksikkökartta	Pohjoisosa	Dokumentointitaso 11: L471, M496, M502, M504, M513, M518, M524, M526, M531, M535.	1:100
13	Yksikkökartta	Pohjoisosa	Dokumentointitaso 12: L471, M502, M503, M513, M518, M524, M526, M531, M535.	1:100
14	Yksikkökartta	Pohjoisosa	Dokumentointitaso 13: L471, M503, M518, M520, M525, M526, M531, M532, M535.	1:100
15	Yksikkökartta	Pohjoisosa	Dokumentointitaso 14: L471, M520, M525, M531, M532, M533, L536, L537, L538, L539, M540, M541, M542, M543, M544, M545, M546, M547, M548, M549, M550, M551, M552.	1:100
16	Yksikkökartta	Pohjoisosa	Dokumentointitaso 15: Alue on kaivettu pohjaan. Karttaan on merkitty pohjamaan pinnat sekä pohjamaassa olevien kuoppien pohjakorot.	1:100
17	Yksikkökartta	Eteläosa	Dokumentointitaso 1: M401, R404, M405, M409, M412	1:100
18	Yksikkökartta	Eteläosa	Dokumentointitaso 2: R404 ensimmäinen kivikerta, M405, M409, M410, M412, M415, M422, M426, M432, M433, M438, M439, M441, M553, M557, M582, M583, M585, M586, M587, M590, M594, M595, M598, M599, M607, M615, M616, M617, M621.	1:100
19	Yksikkökartta	Eteläosa	Dokumentointitaso 3: M405, M406, M407, M408, M409, M410, M412, M415, M418, M422, M426, M432, M433, M438, M439, M441, M553, M557, M582, M583, M585, M586, M587, M590, M594, M595, M598, M599, M607, M615, M616, M617, M621.	1:100
20	Yksikkökartta	Eteläosa	Dokumentointitaso 4: R404 toinen kivikerta, M409, M410, R411, M412, M418, M419, M421, M422, M426, M431, M432, M433, M438, M439, M441, M553, M557, M582, M583, M585, M586, M587, M590, M594, M595, M598, M599, M607, M615, M616, M617, M621.	1:100

21	Yksikkökartta	Eteläosa	Dokumentointitaso 5: M409, M410, R411, M412, M413, M418, M420, M421, M422, M426, M431, M432, M433, M438, M439, M441, M553, M557, M582, M583, M585, M586, M587, M590, M594, M595, M598, M599, M607, M615, M616, M617, M621.	1:100
22	Yksikkökartta	Eteläosa	Dokumentointitaso 6: R404 kolmas kivikerta, L414, M416, M417, M418, M420, M421, M422, M424, M426, M427, M428, M429, M431, M432, M433, M438, M439, M441, M553, M557, M582, M583, M585, M586, M587, M590, M594, M595, M598, M599, M607, M615, M616, M617, M621.	1:100
23	Yksikkökartta	Eteläosa	Dokumentointitaso 7: L414, M417, M418, M420, M421, M424, M426, M427, M428, M429, M431, M432, M433, M438, M439, M441, M553, M557, M582, M583, M585, M586, M587, M590, M594, M595, M598, M599, M607, M615, M616, M617, M621.	1:100
24	Yksikkökartta	Eteläosa	Dokumentointitaso 8: R404 neljäs kivikerta, L414, M418, M421, M423, M426, M427, M428, M429, M431, M432, M433, M438, M439, M441, M553, M557, M582, M583, M585, M586, M587, M590, M594, M595, M598, M599, M607, M615, M616, M617, M621.	1:100
25	Yksikkökartta	Eteläosa	Dokumentointitaso 9: L414, M421, M423, M425, M427, M428, M429, M430, M431, M432, M433, M439, M441, M443, R444, M445, M553, M557, M582, M583, M585, M586, M587, M590, M594, M595, M598, M599, M607, M615, M616, M617, M621.	1:100
26	Yksikkökartta	Eteläosa	Dokumentointitaso 10: L414, M421, M423, M427, M428, M430, M431, M432, M433, M439, M441, R444, M445, M553, M557, M582, M583, M585, M586, M587, M590, M594, M595, M598, M599, M607, M615, M616, M617, M621.	1:100
27	Yksikkökartta	Eteläosa	Dokumentointitaso 11: L414, M427, M428, M432, M433, M439, M441, M445, M447, M553, M557, M583, M585, M586, M588, M590, M594, M595, M598, M599, M607, M608, M615, M616, M617, M621.	1:100
28	Yksikkökartta	Eteläosa	Dokumentointitaso 12: L414, R434, M437, M439, M440, M441, M442, M445, M446, M451, M453, M455, M515, M516, M517, M523, M553, M557, M567, M568, M583, M586, M588, M594, M595, M596, M598, M599, M607, M608, M615, M616, M617, M620, M621, M623.	1:100
29	Yksikkökartta	Eteläosa	Dokumentointitaso 13: L414, R434, M440, M445, M446, M448, M451, M453, M455, M515, M516, M517, M529, R530, M534, M553, M554, M557, M567, M568, M583, M586, M588, M594, M595, M596, M599, M607, M608, M615, M616, M617, M620, M621, M623.	1:100
30	Yksikkökartta	Eteläosa	Dokumentointitaso 14: L414, M449, M450, M451, M452, M453, M454, M457, M515, M516, M517, M529, M534, M553, M554, M557, M567, M568, M583, M586, M588, M594, M595, M599, M607, M608, M615, M616, M617, M620, M621, M623.	1:100
31	Yksikkökartta	Eteläosa	Dokumentointitaso 15: L414, M453, M454, M458, M459, M509, M510, M521, M522, M528, M529, M534, M554, M555, M557, M558, M559, M560, M567, M568, M577, M583, M586, M594, M607, M615, M616, M617, M618, M619, M620, M621, M623.	1:100
32	Yksikkökartta	Eteläosa	Dokumentointitaso 16: R362, L414, M456, M460, M461, M462, M463, M464, M465, M466, M467, M468, M469, M505, M506, M507, M508, M519, M522, M528, M529, M554, M555, M556, M558, M559, M562, M563, M564, M565, M566, M567, M568, M570, M577, M581, M583, R584, M586, M594, M607, M614, M615, M616, M617, M618, M619, M620, M621, M623.	1:100
33	Yksikkökartta	Eteläosa	Dokumentointitaso 17: L414, M460, M462, M463, M464, M465, M466, M467, M468, M482, M483, M486, M505, M506, M507, M508, M529, M554, M555, M561, M562, M563, M564, M565, M566, M567, M569, M570, M577, M581, M583, M612, M613, M614, M615, M616, M617, M618, M619, M620, M622, M623.	1:100

34	Yksikkökartta	Eteläosa	Dokumentointitaso 18: L414, M562, M563, M564, M565, M570, M571, M581, M589, M591, M592, M593, M597, M600.	1:100
35	Yksikkökartta	Eteläosa	Dokumentointitaso 19: L436, M572, M573, M574, M575, M576, M578, M579, M580, M581, M597, M600, M601, M604, M605, M606, M609, M610, M611.	1:100
36	Yksikkökartta	Eteläosa	Dokumentointitaso 20: L436, M572, M573, M574, M575, M576, M578, M579, M580, M581, M600, M601, M602, M603, M604, M605, M606, M609, M610, M611.	1:100
37	Yksikkökartta	Eteläosa	Dokumentointitaso 21: Alue on kaivettu pohjaan. Karttaan on merkitty pohjamaan pinnat sekä pohjamaassa olevien kuoppien pohjakorot.	1:100
38	Vaihekartta	Koko Itäkadun alue	Vaihekartta 1: Karttaan on merkitty pohjamaan pinnat sekä siinä olevat kuopat ja niiden pohjakorot.	1:200
39	Vaihekartta	Koko Itäkadun alue	Vaihekartta 2: Alueelta vuosina 2016 ja 2017 kaivetut kadut ja mahdolliset kulkutiet. L117, M166, M211, L414, R434, L436, M450, M478, M512, R530.	1:200

336 —

334 —

332 —

330 —

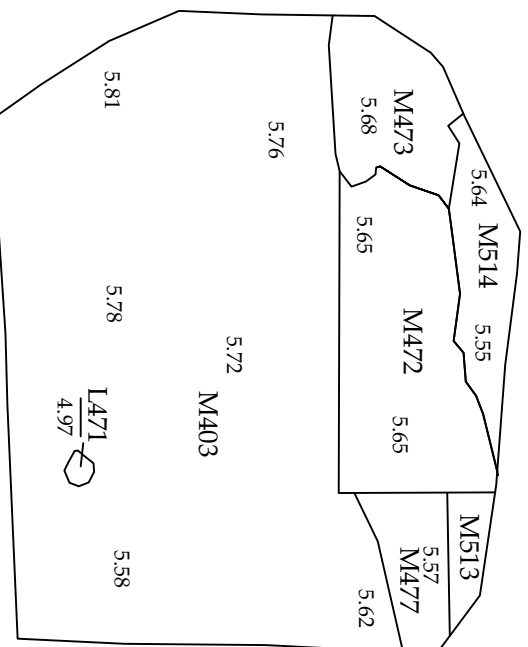
328 —

326 —

324 —


322 —

6789320 —



M403 Täyttö- ja tasauskerrokset savet, silit ja hiekat
 L471 Mahdollinen paalunsija. Vuoden 2016 L174.
 M472 Vaaleanharmaa savi ja kivet
 M473 Savista harmaata hiekkaa, jossa kiviä ja tilitä
 M477 Ruskeaa hiekkaa ja pikkukiviä
 M513 Pehmeä ruskea homogeeninen hiekka
 M514 Tiivis, tummanharmaa sekoittunut hiekka

RAUMA Itäkatu		Pohjoisosa	
Kari Uotila & Heili Lehto 2017		Dokumentointitaso 1	
		M403, L471, M472, M473, M514	
Muuuritutkimus ky		MK 1:100	
MITTAUSDOKUMENTOINTI		Koord. ETRS-TM35FIN	
H. Lehto, J. Haarala, K. Uotila		KARTTA 2	
Puh: pöytä: H. Lehto; K. Uotila			



204858

860

862

864

866

868

870

872

874

876

878

880

882

336 —

334 —

332 —

330 —

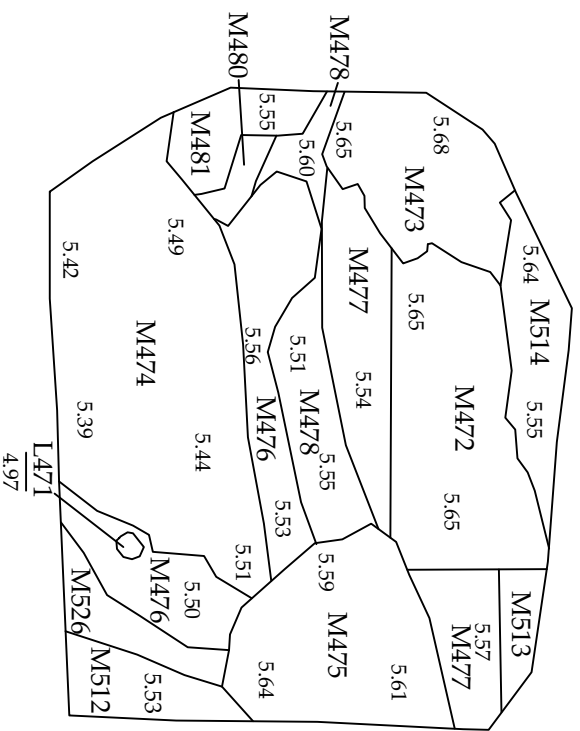
328 —
33

326 —

324 —

322 —

6789320 —



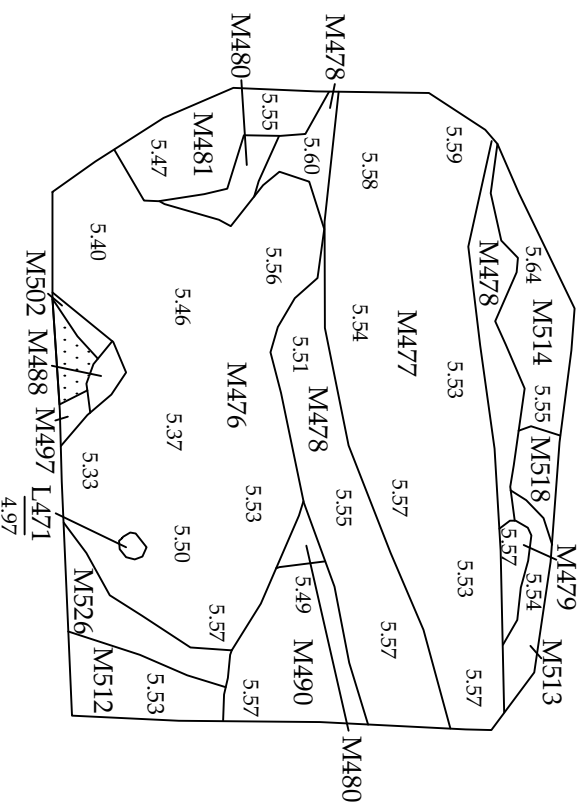
- L471 Mahdollinen paalunsija. Vuoden 2016 L174.
- M472 Vaaleanharmaa savi ja kivet
- M473 Savista harmaata hiekkaa, jossa kiviä ja tiiltä
- M474 Kova ja tiivis vaaleanharmaa savi
- M475 Harmaa karkea hiekka
- M476 Harmaaruskea savinen hiekka
- M477 Ruskeaa hiekkaa ja pikkukiviä
- M478 Karkea harmaa hiekka, jossa soraa ja pikkukiviä
- M480 Ruskea pehmeä hiekka
- M481 Hieno ruskeanharmaan kirjava hiekka
- M512 Kova vaaleanharmaa ja ruskea karkea hiekka
- M513 Pehmeä ruskea homogeeninen hiekka
- M514 Tiivis tummanharmaa sekoittunut hiekka
- M526 Ruskean ja harmaan sekainen hiekka

RAUMA Itäkatu Kari Uotila & Heli Lehto 2017	Pohjoisosa	
	Dokumentointitaso 2 L471, M472, M473, M474, M475, M476, M477, M478, M481, M512, M513, M514, M526	
Maurittukimus ky	MK 1:100	Koord. ETRS-TM35FIN Koord. NZ200
MITTAUSDOKUMENTOINTI H. Lehto, J. Haarala Puh: pirt. H. Lehto	KARTTA 3	




204858 | 860 | 862 | 864 | 866 | 868 | 870 | 872 | 874 | 876 | 878 | 880 | 882

336 —




- L471 Mahdollinen paalunsija. Vuoden 2016 L174.
 M476 Harmaanruskea savinen hiekka
 M477 Ruskeaa hiekkaa ja pikkukiviä
 M478 Karkea harmaa hiekka, jossa soraa ja pikkukiviä
 M479 Musta, hiilen värjäämä pehmeä hiekka
 M480 Ruskea pehmeä hiekka
 M481 Hieno, ruskeanharmaan kirjava hiekka
 M488 Harmaa savi, jossa ruskeaa orgaanista ainesta seassa
 M490 Vaaleanruskea, irtonainen ja hieno hiekka
 M497 Tiivis, tummanharmaa hiekka
 M502 Karkeaa, ruskeaa ja paikoin harmaata hiekkää
 M512 Kova, vaaleanharmaa ja ruskea, karkea hiekka
 M513 Pehmeä, ruskea homogeneinen hiekka
 M514 Tiivis, tummanharmaa sekoittunut hiekka
 M518 Ruskean sävyissä vaihteleva kirjava hiekka
 M526 Ruskean ja harmaan sekainen hiekka

 Pohjamaa

326 —

324 —

RAUMA Itäkatu	Pohjoisosa
Kari Uofila & Heili Lehto 2017	Dokumentointitaso 3
Mauritukimus ky	L471, M476, M477, M478, M479, M480, M481, M488, M490, M497, M502, M512, M513, M514, M518, M526
MITTAUSDOKUMENTOINTI	MK 1:100
H. Lehto, J. Haarala Puhtipiirt. H. Lehto	Koord. ETRS-TM35FIN Koord. N2000
	KARTTA 4



6789320 —

204858

860

862

864

866

868

870

872

874

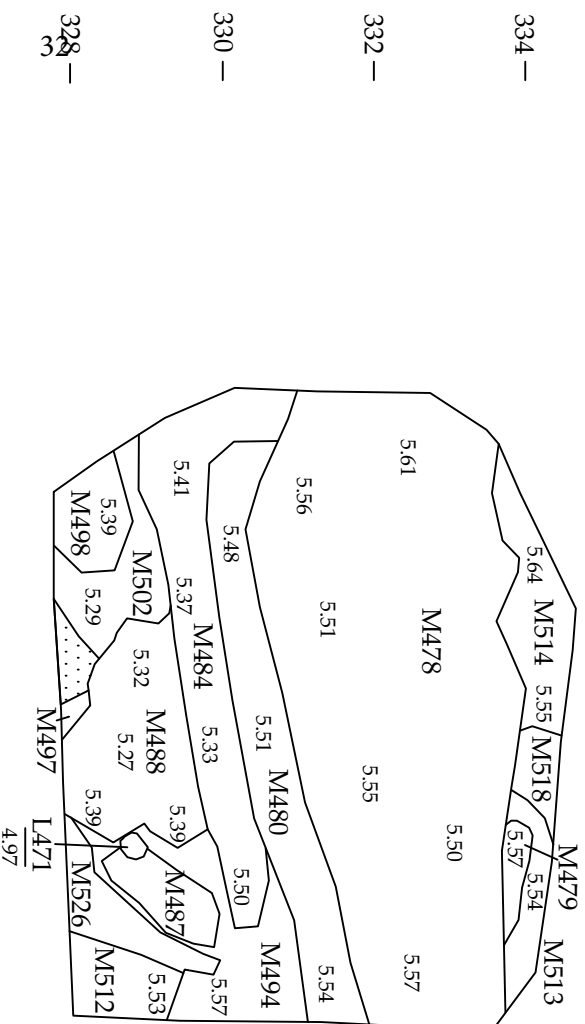
876

878

880

882

336 —




L471 Mahdollinen paalunsija. Vuoden 2016 L174.
 M478 Karkea harmaa hiekka, jossa soraa ja pikkukiviä
 M479 Musta, hillen värjäämä pehmeä hiekka
 M480 Ruskea pehmeä hiekka
 M484 Tiivis, savinen ja harmaa hiekka
 M487 Vaalea ruskeanharmaa hiekka
 M488 Harmaa savi, jossa ruskeaa organista ainesta seassa
 M494 Tummanharmaina ja ruskeina viiruina oleva hiekka
 M497 Tiivis, tummanharmaa hiekka
 M498 Harmaa savinen hiekka
 M502 Karkeaa, ruskeaa ja palkoin harmaata hiekkää
 M512 Kova, vaaleanharmaa ja ruskea, karkea hiekka
 M513 Pehmeä, ruskea homogeneeninen hiekka
 M514 Tiivis, tummanharmaa sekoittunut hiekka
 M518 Ruskean sävyissä vaihteleva kirjava hiekka
 M526 Ruskean ja harmaan sekainen hiekka

 Pohjamaa

326 —

324 —

RAUMA Itäkatu	Pohjoisosaa	Dokumentointitaso 4 L471, M478, M479, M480, M484, M487, M488, M494, M497, M498, M502, M512, M513, M514, M518, M526
	Kari Uofila & Heili Lehto 2017	
Muurituskimius ky		
MITTAUSDOKUMENTOINTI	MK 1:100	
H. Lehto, J. Haarala Puhtipiirt. H. Lehto	Koord. ETRS-TM35FIN Koort. N2000	KARTTA 5



6789320 —

204858

860

862

864

866

868

870

872

874

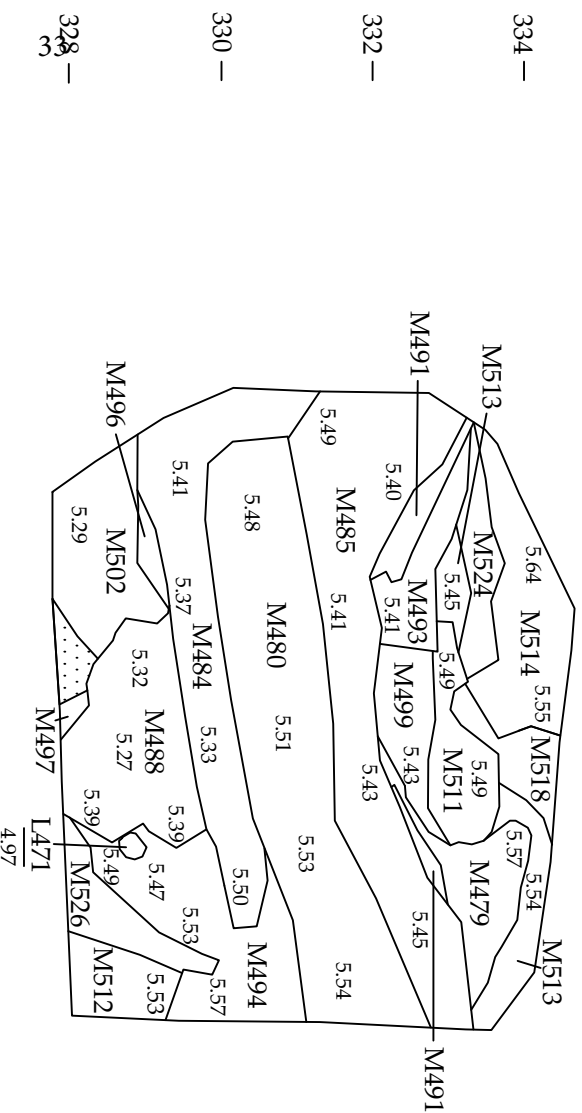
876

878

880

882

336 —




L471 Mahdollinen paalunsija. Vuoden 2016 L174.
 M479 Musta, hiilen värjäämä pehmeä hiekka
 M480 Ruskea pehmeä hiekka
 M484 Tiivis, savinen ja harmaa hiekka
 M485 Kovaa, harmaata ja ruskeaa hiekkaa sekä kiviä
 M488 Harmaa savi, jossa ruskeaa organista ainesta seassa
 M491 Tiivis hiekka, jossa ruskean ja harmaan eri sävyjä sekä kiviä
 M493 Tiivis, musta hiilenvärjäämä hiekka
 M494 Tummanharmain ja ruskeina viiruna oleva hiekka
 M496 Ruskean ja harmaan laikukasta hiekkaa
 M497 Tiivis, tummanharmaa hiekka
 M499 Kova, harmaa hiekka
 M502 Karkeaa, ruskeaa ja palkoin harmaata hiekkaa
 M511 Punaruskea kova hiekka
 M512 Kova, vaaleanharmaa ja ruskea, karkea hiekka
 M513 Pehmeä, ruskea homogeeninen hiekka
 M514 Tiivis, tummanharmaa sekoittunut hiekka
 M518 Ruskean sävyissä vaihteleva kirjava hiekka
 M524 Karkea, vaaleanruskea hiekka
 M526 Ruskean ja harmaan sekainen hiekka

 Pohjamaa

324 —

RAUMA Itäkatu	Pohjoisosaa
Kari Uofila & Heili Lehto 2017	Dokumentointitaso 5
Maurittukimus ky	L471, M479, M480, M484, M485, M488, M491, M493, M494, M496, M497, M499, M502, M511, M512, M513, M514, M518, M524, M526
MITTAUSDOKUMENTOINTI	MK 1:100
H. Lehto, J. Haarala Puhtipiirt. H. Lehto	Koord. ETRS-TM35FIN Koord. N2000
	KARTTA 6



6789320 —

204858

860

862

864

866

868

870

872

874

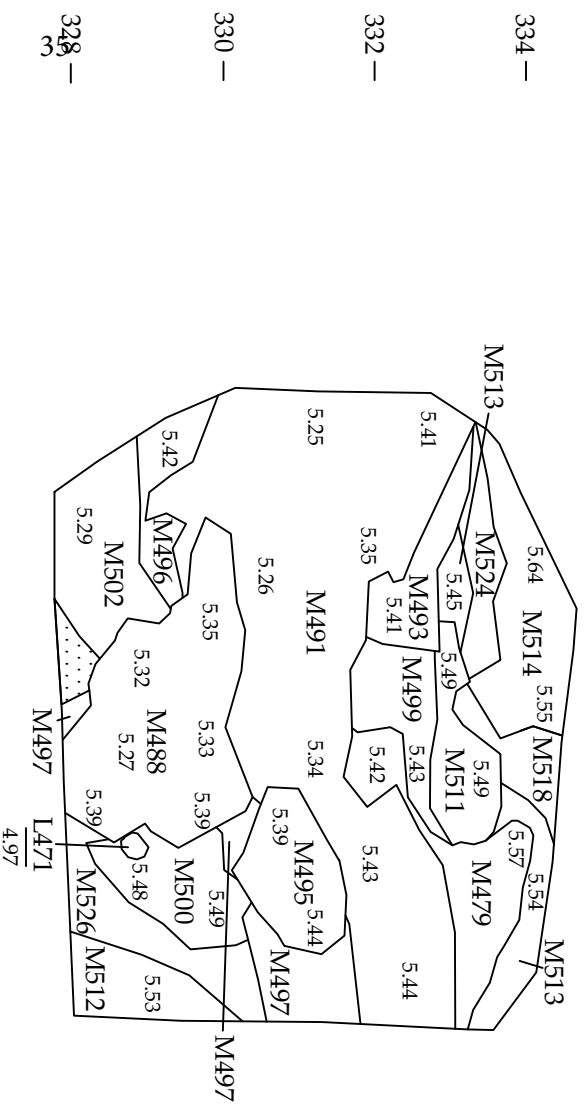
876

878


880

882

336 —




L471 Mahdollinen paalunsija. Vuoden 2016 L174.
 M479 Musta, hiilen värjäämä pehmeä hiekka
 M488 Harmaa savi, jossa ruskeaa organista ainesta seassa
 M491 Tiivis hiekka, jossa ruskean ja harmaan eri sävyjä sekä kiviä
 M493 Tiivis, musta hiilenvärjäämä hiekka
 M495 Tahmea, hiilensekainen karkea hiekka
 M496 Ruskean ja harmaan laikukasta hiekkaa
 M497 Tiivis, tummanharmaa hiekka
 M499 Kova, harmaa hiekka
 M500 Musta, hiilen värjäämä hiekka
 M502 Karkeaa, ruskeaa ja palkoin harmaata hiekkaa
 M511 Punaruskea kova hiekka
 M512 Kova, vaaleanharmaa ja ruskea, karkea hiekka
 M513 Pehmeä, ruskea homogeeninen hiekka
 M514 Tiivis, tummanharmaa sekoittunut hiekka
 M518 Ruskean sävyissä vaihteleva kirjava hiekka
 M524 Karkea, vaaleanruskea hiekka
 M526 Ruskean ja harmaan sekainen hiekka

 Pohjamaa

326 —

324 —

RAUMA Itäkatu		Pohjoisosaa	
Kari Uofila & Heili Lehto 2017		Dokumentointitaso 7	
Mauritukkimus ky		L471, M479, M488, M491, M493, M495, M496, M497, M499, M500, M502, M511, M512, M513, M514, M518, M524, M526	
MITTAUSDOKUMENTOINTI		MK 1:100	
H. Lehto, J. Haarala Puhtipiirt. H. Lehto		Koord. ETRS-TMS35FN Koord. N2000	
		KARTTA 8	



6789320 —

204858

860

862

864

866

868

870

872

874

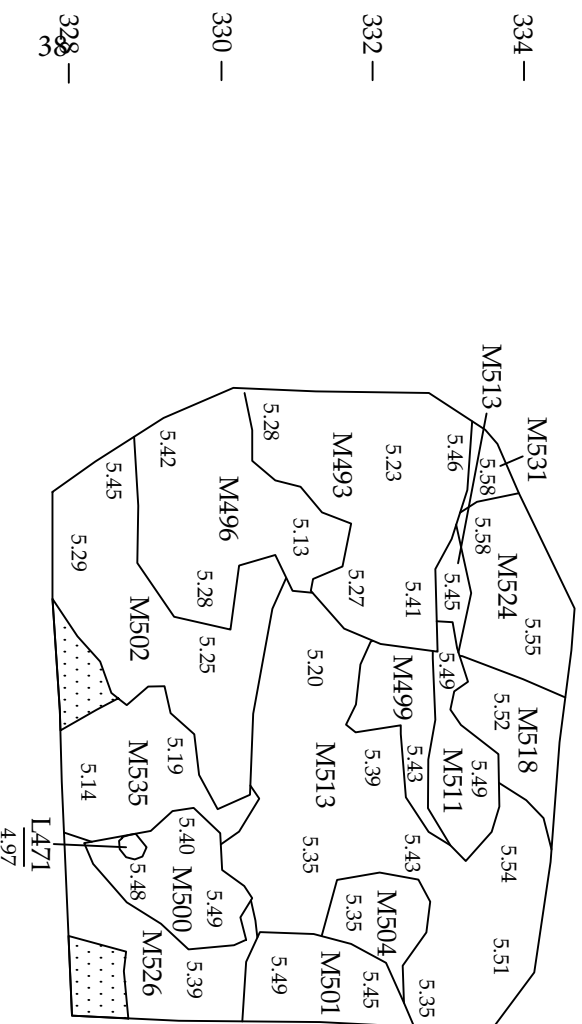
876

878

880

882

336 —



L471 Mahdollinen paalunsija. Vuoden 2016 L174.
 M493 Tiivis, musta hiltenvärijäämä hiekka
 M496 Ruskean ja harmaan laikukasta hiekkaa
 M499 Kova, harmaa hiekka
 M500 Musta, hiltien värjäämä hiekka
 M501 Karkea, vaaleanruskea hiekka
 M502 Karkeaa, ruskeaa ja paikoin harmaata hiekkaa
 M504 Tiivis ja savinen tummanharmaa hiekka
 M511 Punaruskea kova hiekka
 M513 Pehmeä, ruskea homogeeninen hiekka
 M518 Ruskean säyryissä vaihteleva kirjava hiekka
 M524 Karkea, vaaleanruskea hiekka
 M526 Ruskean ja harmaan sekainen hiekka
 M531 Ruskean ja tummanharmaan sekainen hiekka
 M535 Yhtenäinen, tumma ja tiivis hiekka


330 —

326 —

 Pohjamaa

324 —

RAUMA Itäkatu	Pohjoisosaa Dokumentointitaso 10
Kari Uofila & Heili Lehto 2017	L471, M493, M496, M499, M500, M501, M502, M504, M511, M513, M518, M524, M526, M531, M535
Mauritukimus ky	
MITTAUSDOKUMENTOINTI	MK 1:100
H. Lehto, J. Haarala Puhtipiirt. H. Lehto	Koord. ETRS-TM35FIN Koord. N2000
	KARTTA 11



6789320 —

204858

860

862

864

866

868

870

872

874

876

878

880

882

336 —

334 —

332 —

330 —

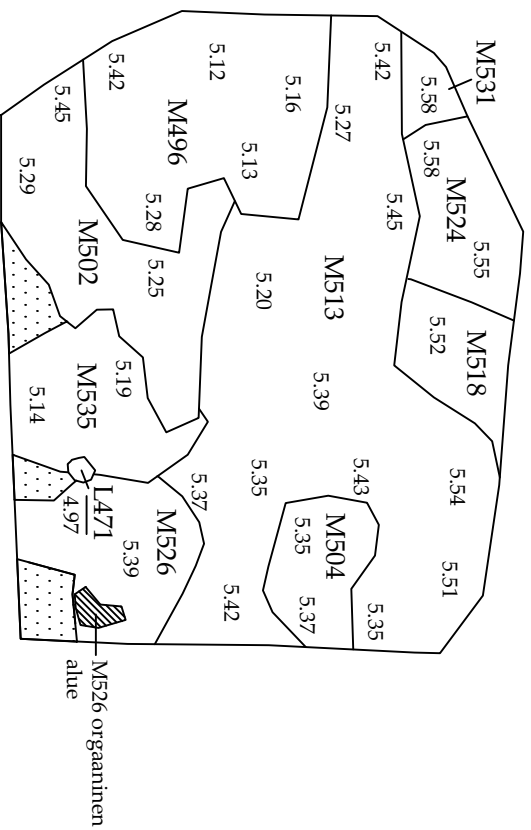
328 —

326 —

324 —


322 —

6789320 —



L471 Mahdollinen paalunsija. Vuoden 2016 L174.
M496 Ruskean ja harmaan laikukasta hiekkaa
M502 Karkeaa, ruskeaa ja paikoin harmaata hiekkaa
M504 Tiivis ja savinen tummanharmaa hiekkaa
M513 Pehmeä, ruskea homogeeninen hiekkaa
M518 Ruskean sävyissä vaihteleva kirjava hiekkaa
M524 Karkea, vaaleanruskea hiekkaa
M526 Ruskean ja harmaan sekainen hiekkaa
M531 Ruskean ja tummanharmaan sekainen hiekkaa
M535 Yhtenäisen, tumma ja tiivis hiekkaa

RAUMA Itäkatu		Pohjoisosaa	
Kari Uofila & Heili Lehto 2017		Dokumentaatio 11	
Mauritukimus ky		L471, M496, M502, M504, M513, M518, M524, M526, M531, M535	
MITTAUSDOKUMENTOINTI		MK 1:100	
H. Lehto, J. Haarala Puhtipiirt. H. Lehto		Koord. ETRS-TM35FIN Koost. N2000	
		KARTTA 12	



204858 860 862 864 866 868 870 872 874 876 878 880 882

336 —

334 —

332 —

330 —

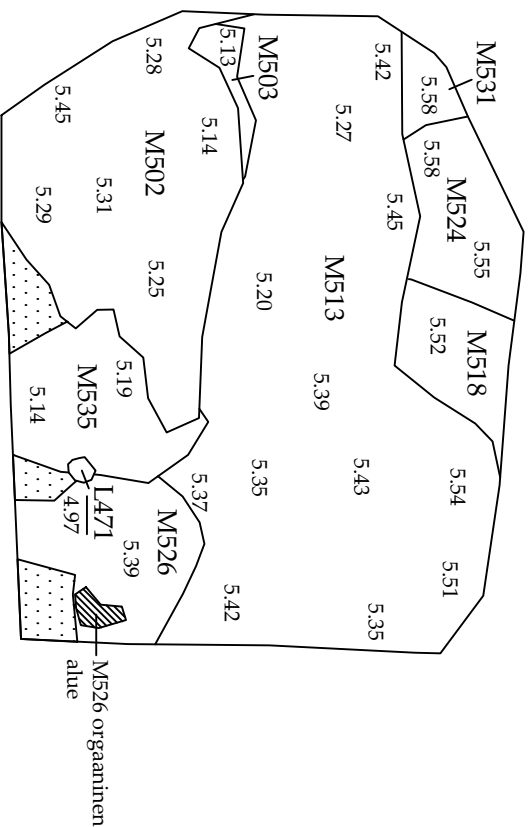
328 —

326 —

324 —

322 —


6789320 —



L471 Mahdollinen paalunsija. Vuoden 2016 L174.
 M502 Karkeaa, ruskeaa ja paikoin harmaata hiekkaa
 M503 Pehmeä, hyvin tummanharmaa hiekka
 M513 Pehmeä, ruskea homogeeninen hiekka
 M518 Ruskean sävyissä vaihteleva kirjava hiekka
 M524 Karkea, vaaleanruskea hiekka
 M526 Ruskean ja harmaan sekainen hiekka
 M531 Ruskean ja tummanharmaan sekainen hiekka
 M535 Yhtenäinen, tumma ja tiivis hiekka

 Pohjamaa

RAUMA Itäkatu Kari Uofila & Heili Lehto 2017	Pohjoisosaa Dokumentointitaso 12 L471, M502, M503, M513, M518, M524, M526, M531, M535	
	Maurituskinnus ky	
MITTAUSDOKUMENTOINTI H. Lehto, J. Haarala Puht. piirt. H. Lehto	MK 1:100 Koord. ETRS-TM35FIN Koord. N2000	KARTTA 13



204858 860 862 864 866 868 870 872 874 876 878 880 882

336 —

—

334 —

—

332 —

—

330 —

—

328 —

—

326 —

—

324 —

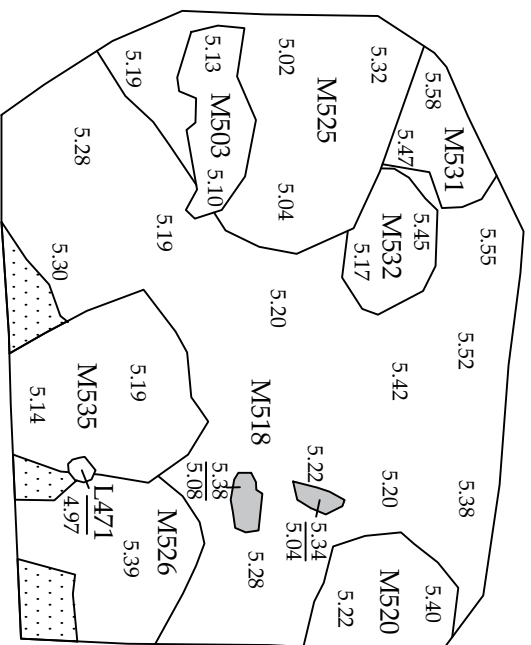
—

322 —

—

6789320 —


—



 Pohjamaa

L471 Mahdollinen paalunsija. Vuoden 2016 L174.
M503 Pehmeä, hyvin tummanharmaa hiekka
M518 Ruskean sävyissä vaihteleva kirjava hiekka
M520 Pehmeä, vaaleanruskean eri sävyissä vaihteleva hiekka
M525 Homogeenista, ruskeaa hiekkaa
M526 Ruskean ja harmaan sekainen hiekka
M531 Ruskean ja tummanharmaan sekainen hiekka
M532 Sekoittunutta, ruskeaa ja harmaata hiekkaa rintteessä
M535 Yhtenäinen, tumma ja tiivis hiekka

RAUMA Itäkatu	Pohjoisosaa
Kari Uofila & Heili Lehto 2017	Dokumentointitaso 13 L471, M503, M518, M520, M525, M526, M531, M532, M535
Maurittukimus ky	
MITTAUSDOKUMENTOINTI	MK 1:100
H. Lehto, J. Haarala Puhtipiirt. H. Lehto	Koord. ETRS-TM35FIN Koike. N200
	KARTTA A 14



204858 860 862 864 866 868 870 872 874 876 878 880 882

336 —

334 —

332 —

330 —

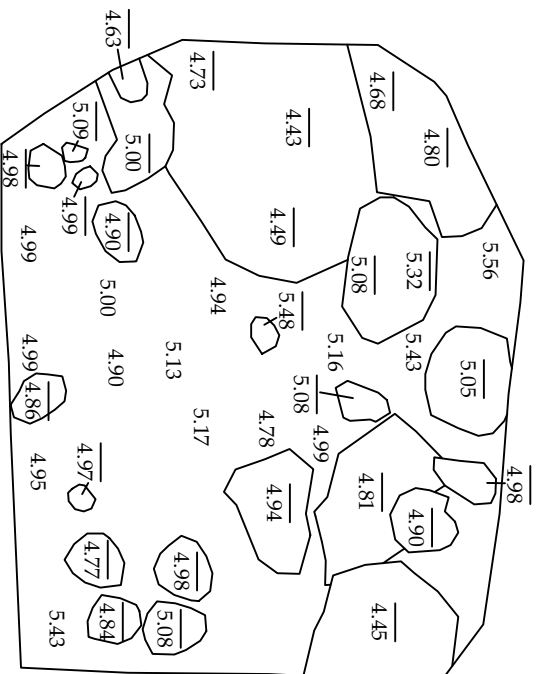
328 —
4

326 —


324 —

322 —

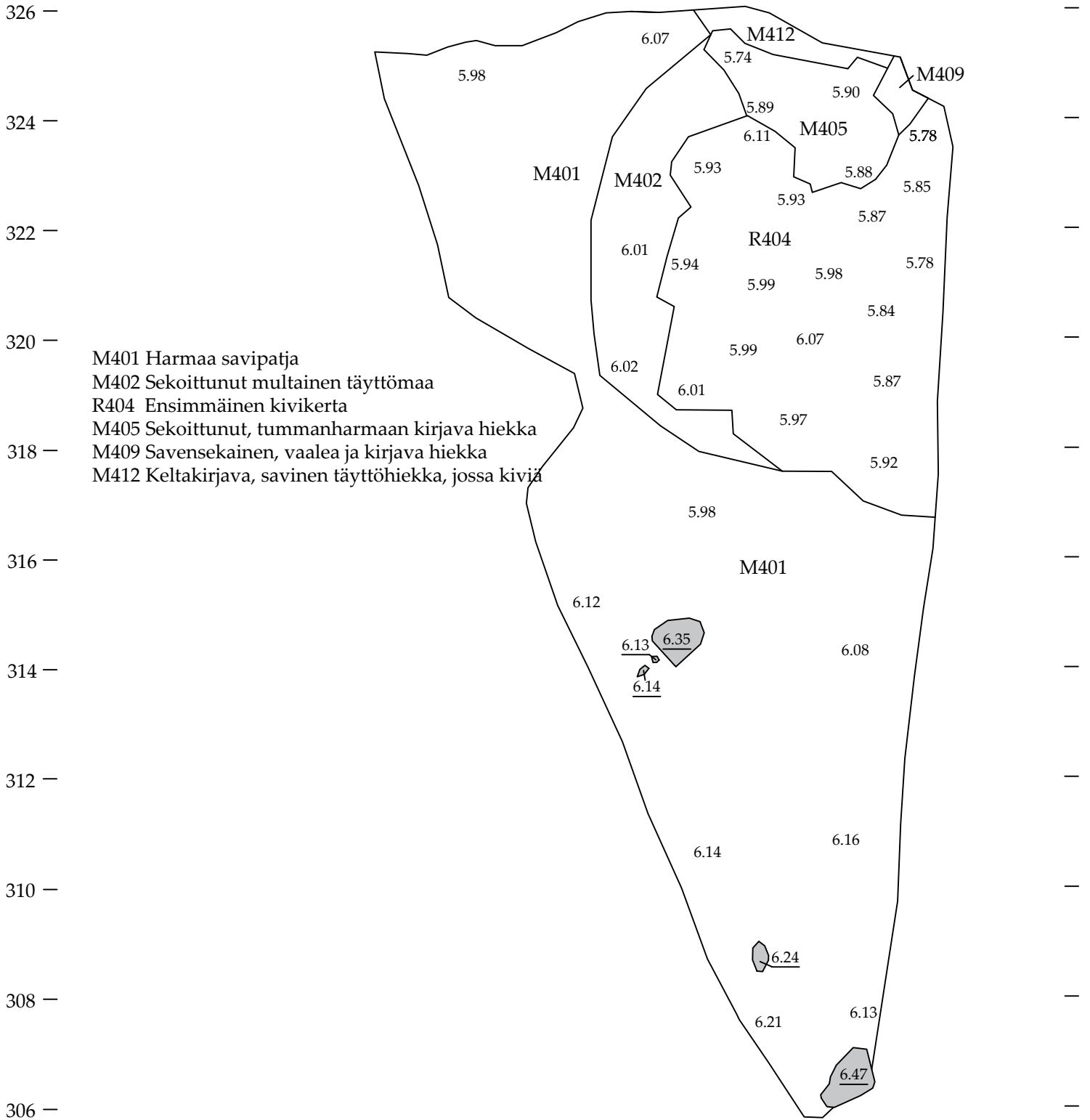
6789320 —



RAUMA Itäkatu		Pohjoisosa	
Kari Uofila & Heili Lehto 2017		Dokumentointitaso 15	
Mauritukimus ky		Alue on kaivettu pohjaan. Karttaan on merkitty pohjamaan pinnat sekä pohjamaassa olevien kuooppien pohjakorot.	
MITTAUSDOKUMENTOINTI		MK 1:100	
H. Lehto, J. Haarala Puhtipiirt. H. Lehto		Koord. ETRS-TM65FIN Koord. N2000	
		KARTTA 16	

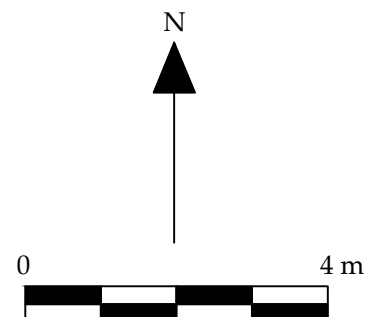


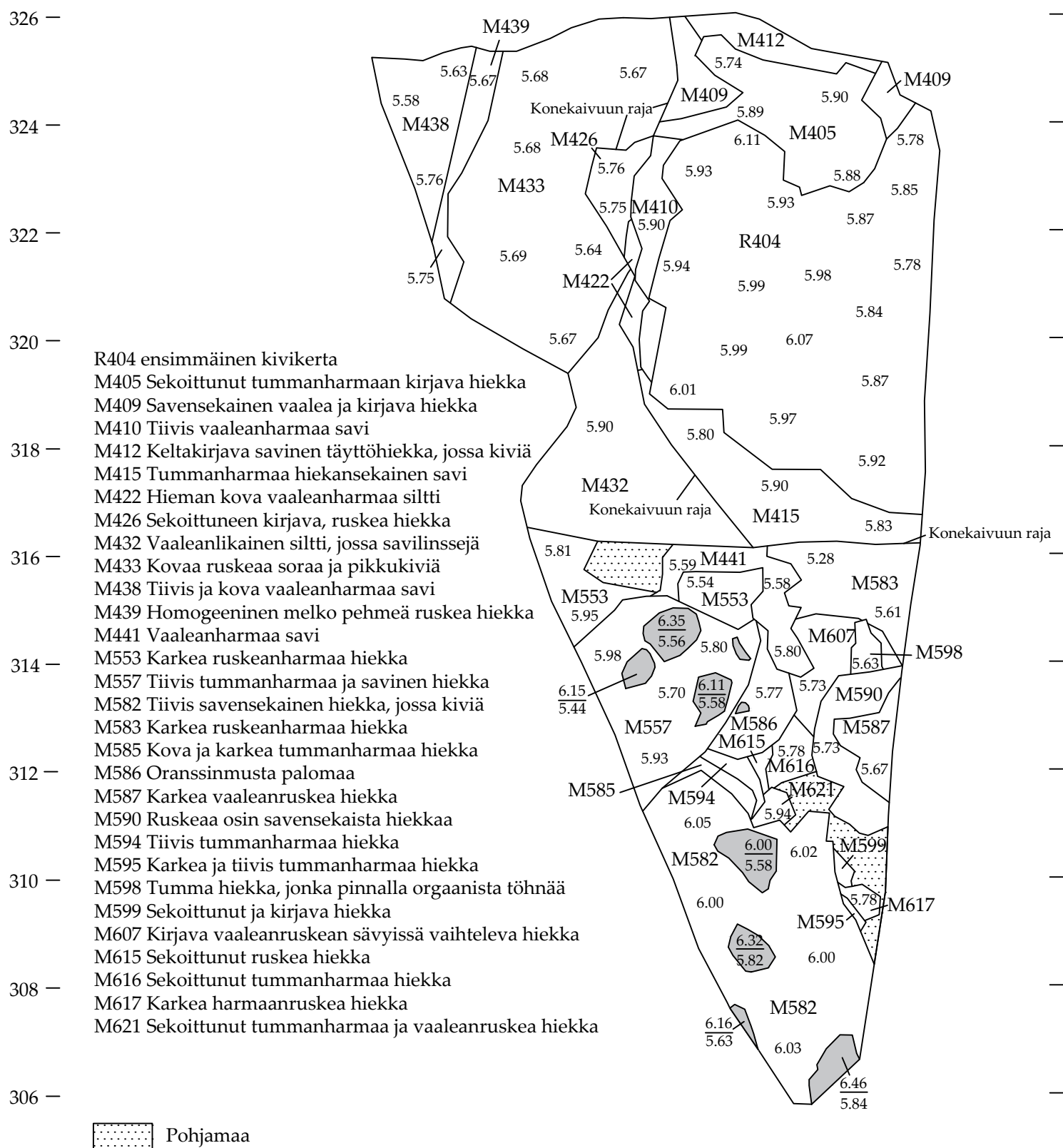
204858 | 860 | 862 | 864 | 866 | 868 | 870 | 872 | 874 | 876 | 878 | 880 | 882



M401 Harmaa savipatja
 M402 Sekoittunut multainen täyttömaa
 R404 Ensimmäinen kivikerta
 M405 Sekoittunut, tummanharmaan kirjava hiekka
 M409 Savensekainen, vaalea ja kirjava hiekka
 M412 Keltakirjava, savinen täyttöhiekka, jossa kiviä

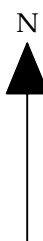
RAUMA Itäkatu Kari Uotila & Heli Lehto 2017	Eteläosa MK 1:100 Dokumentointitaso 1 M401, M402, R404, M405, M409, M412	
	Muuritutkimus ky	
MITTAUSDOKUMENTOINTI H. Lehto, J. Haarala, K.Uotila Puht.piirt. H. Lehto, K.Uotila	Koord. ETRS-TM35FIN Kork. N2000	KARTTA 17



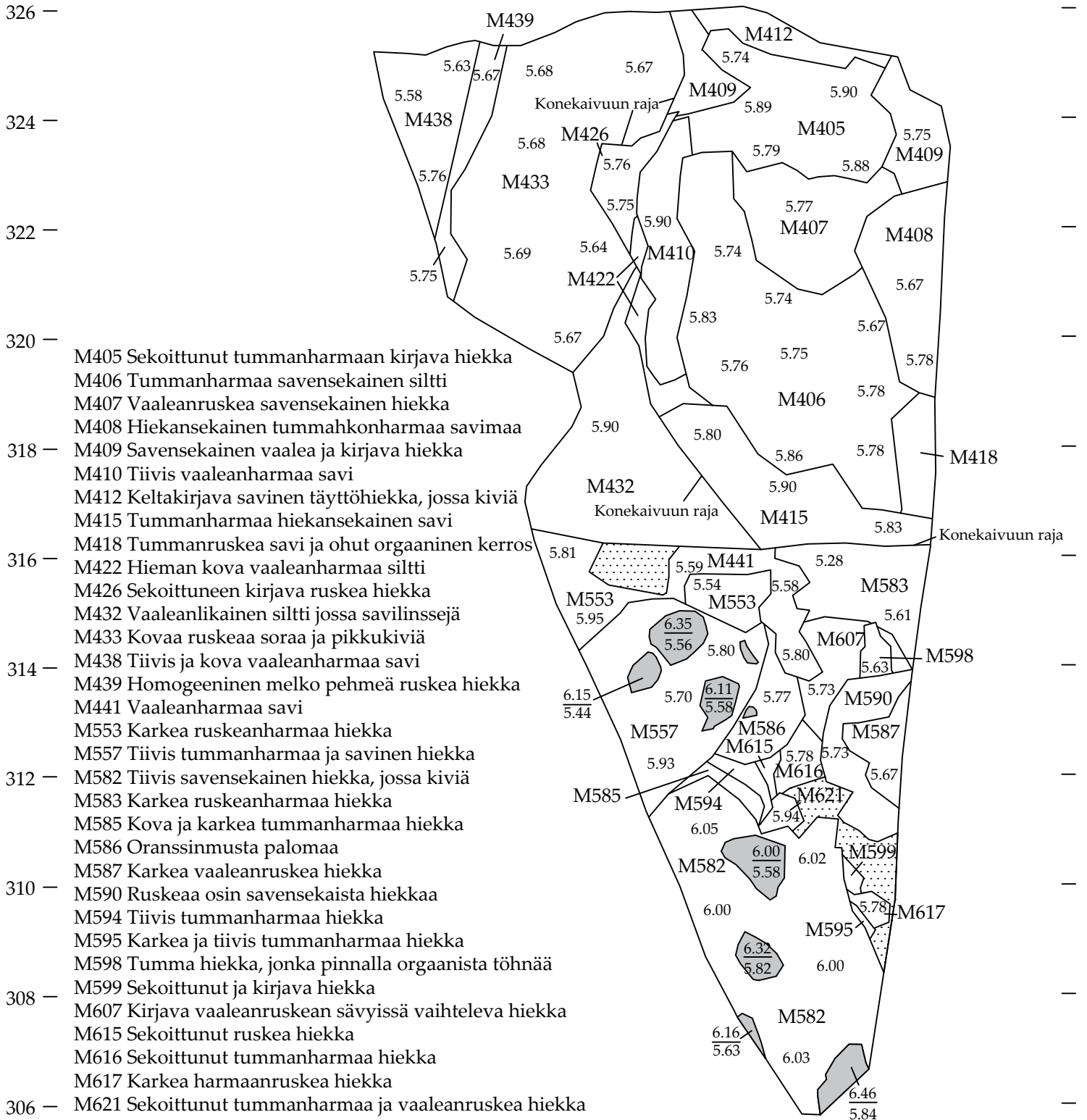


6789304 —

RAUMA Itäkatu Kari Uotila & Heli Lehto 2017	Eteläosa MK 1:100	
	Dokumentointitaso 2 R404, M405, M409, M410, M412, M415, M422, M426, M432, M433, M438, M439, M441, M553, M557, M582, M583, M585, M586, M587, M590, M594, M595, M598, M599, M607, M615, M616, M617, M621	
Muurututkimus ky		
MITTAUSDOKUMENTOINTI H. Lehto, J. Haarala Puht.piirt. H. Lehto	Koord. ETRS-TM35FIN Kork. N2000	KARTTA 18

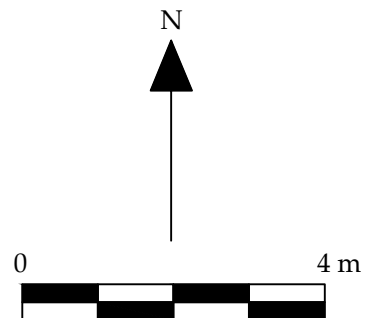


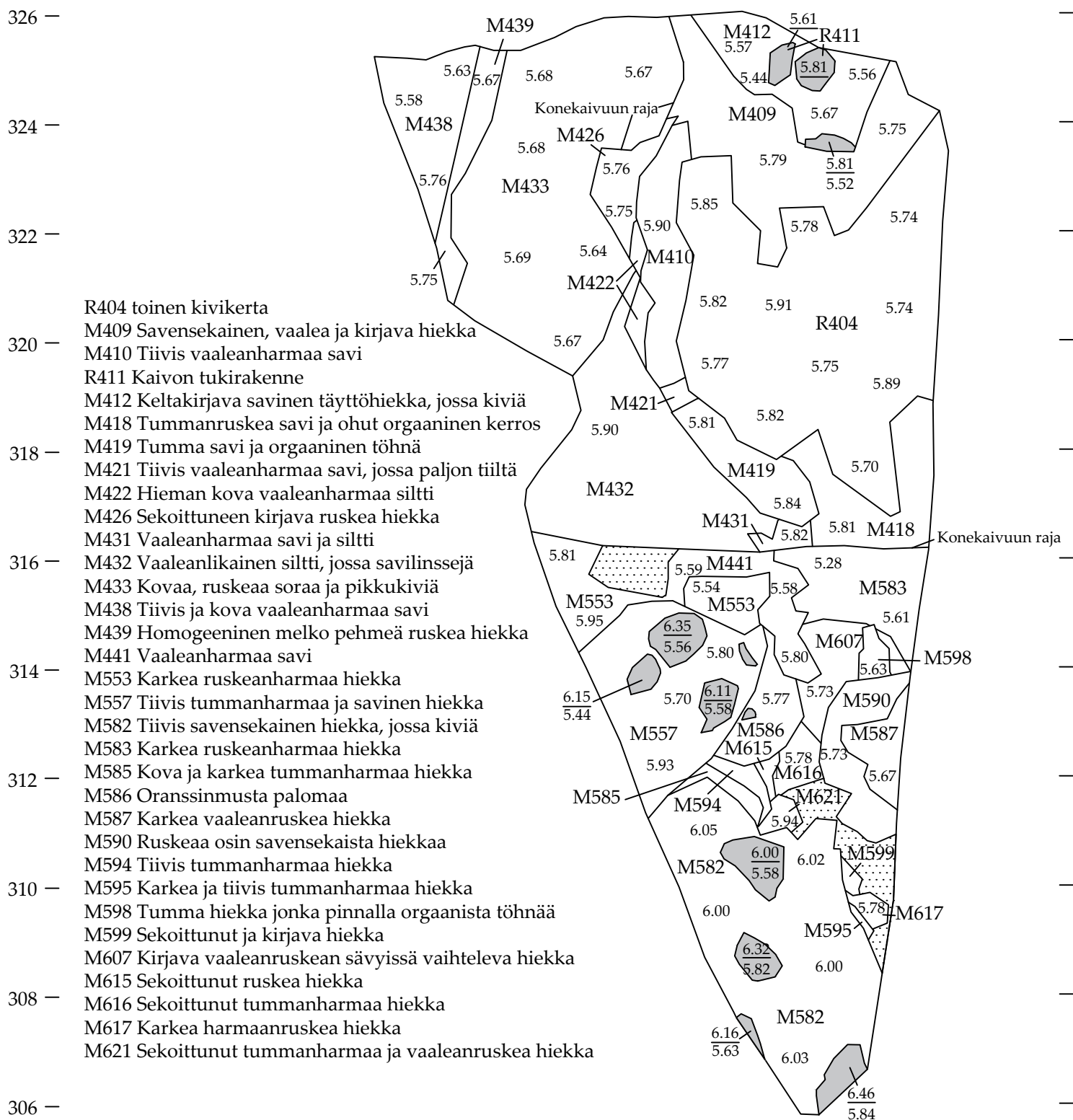
204860 862 864 866 868 870 872 874



 Pohjamaa

RAUMA Itäkatu Kari Uotila & Heli Lehto 2017	Eteläosa MK 1:100 Dokumentointitaso 3 M405, M406, M407, M408, M409, M410, M412, M415, M418, M422, M426, M432, M433, M438, M439, M441, M553, M557, M582, M583, M585, M586, M587, M590, M594, M595, M598, M599, M607, M615, M616, M617, M621	
	Muuritutkimus ky	Koord. ETRS-TM35FIN Kork. N2000
MITTAUSDOKUMENTOINTI H. Lehto, J. Haarala Puht.piirt. H. Lehto	KARTTA 19	

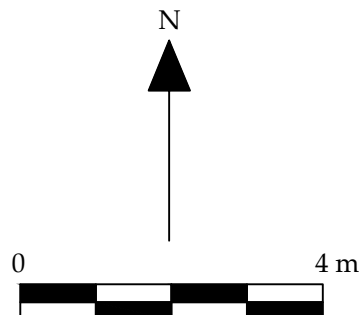




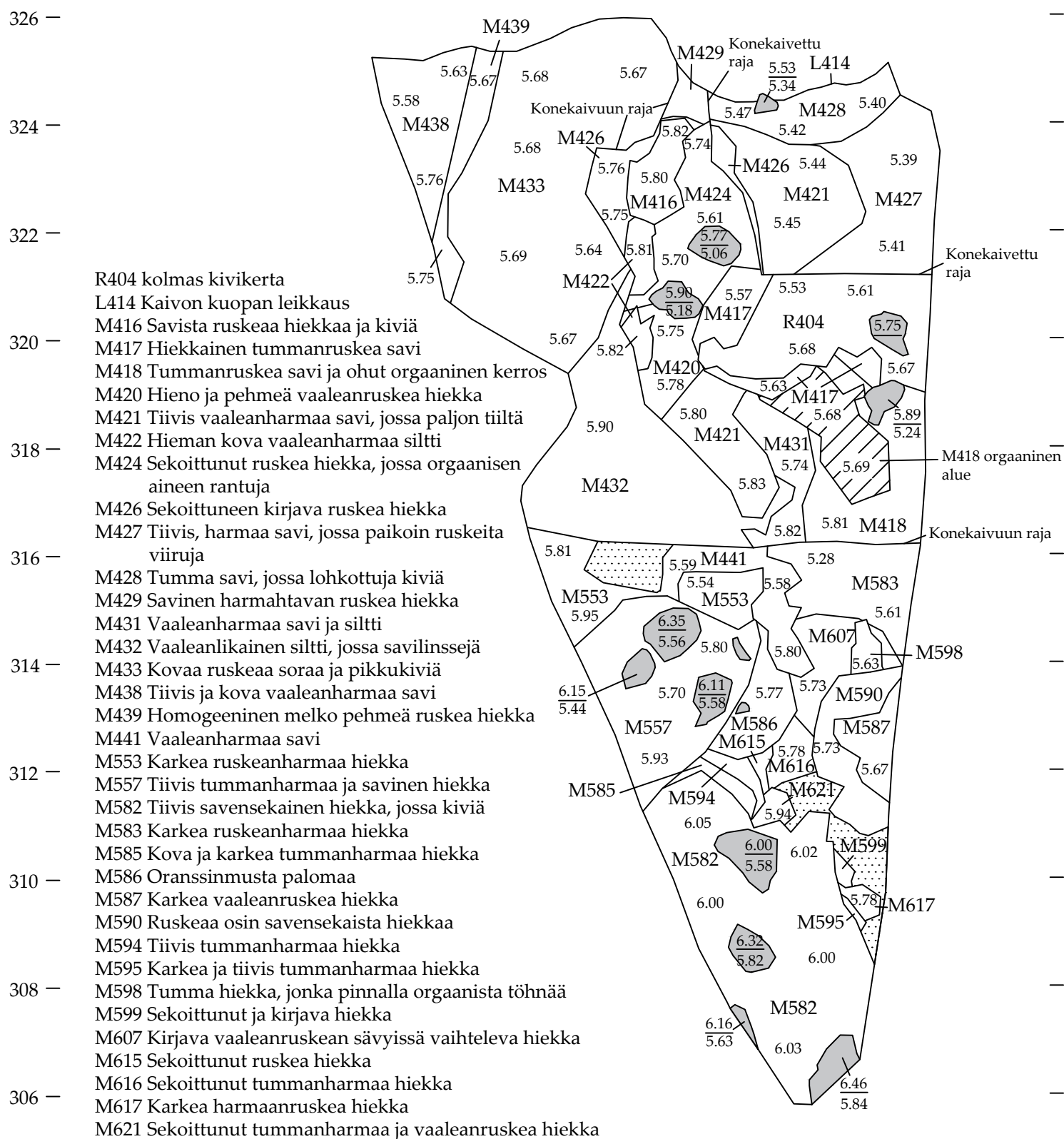
- R404 toinen kivikerta
M409 Savensekainen, vaalea ja kirjava hiekka
M410 Tiivis vaaleanharmaa savi
R411 Kaivon tukirakenne
M412 Keltakirjava savinen täyttöhiekka, jossa kiviä
M418 Tummanruskea savi ja ohut orgaaninen kerros
M419 Tumma savi ja orgaaninen töhnä
M421 Tiivis vaaleanharmaa savi, jossa paljon tiiltä
M422 Hieman kova vaaleanharmaa siltti
M426 Sekoittuneen kirjava ruskea hiekka
M431 Vaaleanharmaa savi ja siltti
M432 Vaaleanlikainen siltti, jossa savilinssejä
M433 Kovaa, ruskeaa soraa ja pikkukiviä
M438 Tiivis ja kova vaaleanharmaa savi
M439 Homogeeninen melko pehmeä ruskea hiekka
M441 Vaaleanharmaa savi
M553 Karkea ruskeanharmaa hiekka
M557 Tiivis tummanharmaa ja savinen hiekka
M582 Tiivis savensekainen hiekka, jossa kiviä
M583 Karkea ruskeanharmaa hiekka
M585 Kova ja karkea tummanharmaa hiekka
M586 Oranssinmusta palomaa
M587 Karkea vaaleanruskea hiekka
M590 Ruskeaa osin savensekaista hiekkää
M594 Tiivis tummanharmaa hiekka
M595 Karkea ja tiivis tummanharmaa hiekka
M598 Tumma hiekka jonka pinnalla orgaanista töhnää
M599 Sekoittunut ja kirjava hiekka
M607 Kirjava vaaleanruskean sävyissä vaihteleva hiekka
M615 Sekoittunut ruskea hiekka
M616 Sekoittunut tummanharmaa hiekka
M617 Karkea harmaanruskea hiekka
M621 Sekoittunut tummanharmaa ja vaaleanruskea hiekka

 Pohjamaa

RAUMA Itäkatu Kari Uotila & Heli Lehto 2017	Eteläosa MK 1:100 Dokumentointitaso 4 R404, M409, M410, R411, M412, M418, M419, M421, M422, M426, M431, M432, M433, M438, M439, M441, M553, M557, M582, M583, M585, M586, M587, M590, M594, M595, M598, M599, M607, M615, M616, M617, M621	
	Muuritutkimus ky	
MITTAUSDOKUMENTOINTI H. Lehto, J. Haarala Puht.piirt. H. Lehto	Koord. ETRS-TM35FIN Kork. N2000	
	KARTTA 20	



204860 862 864 866 868 870 872 874

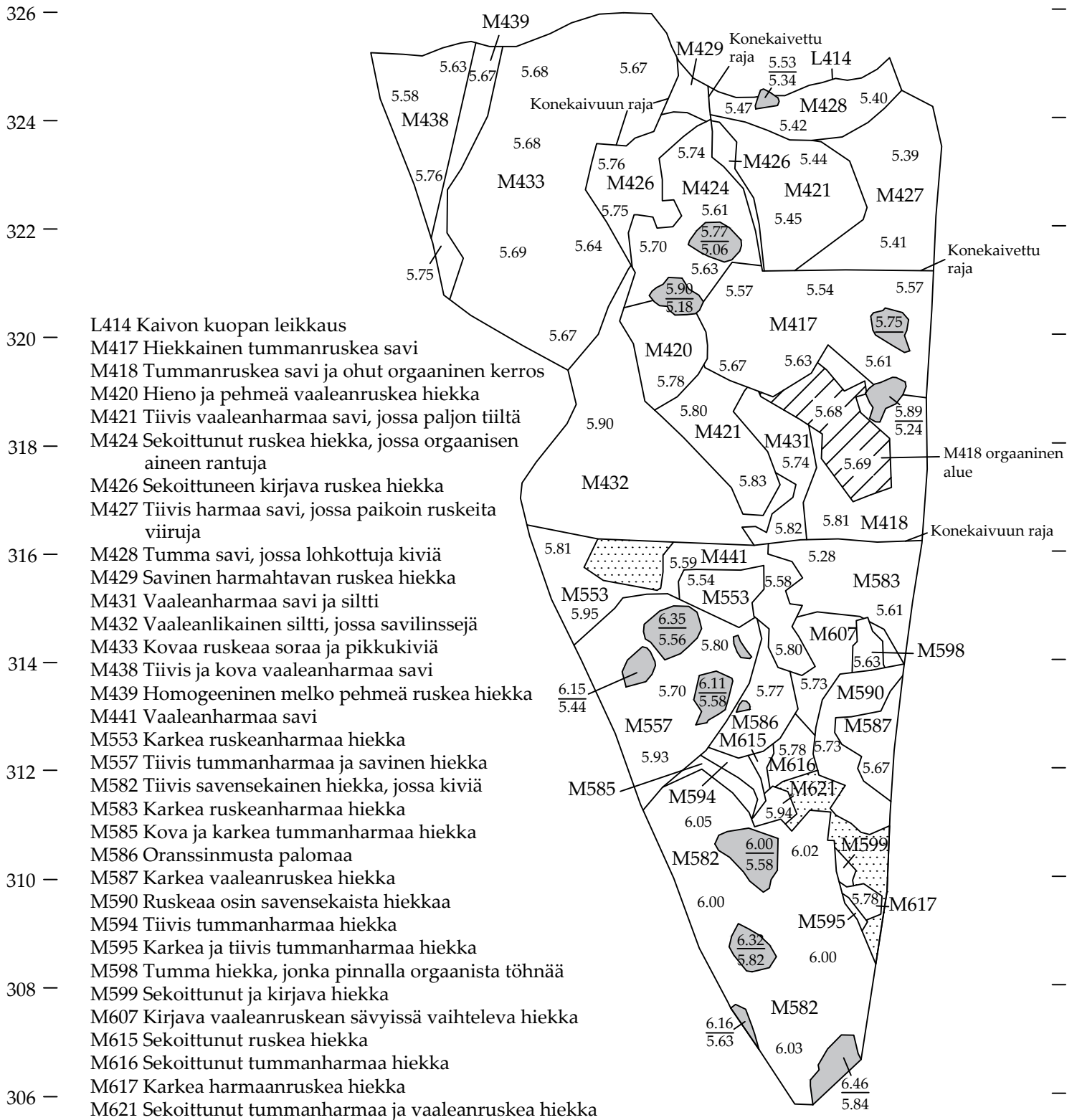


Pohjamaa

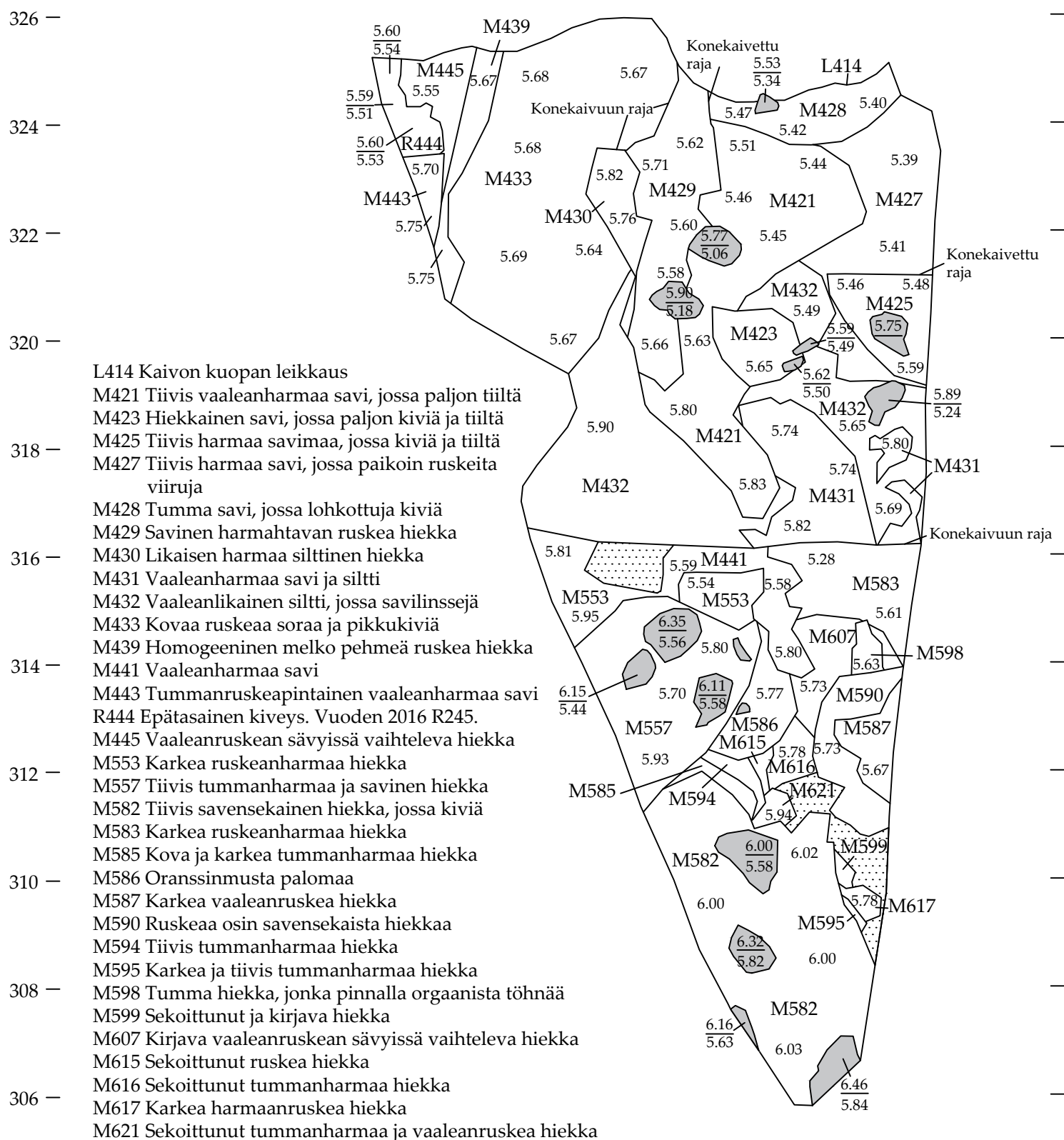
RAUMA Itäkatu Kari Uotila & Heli Lehto 2017	Eteläosa Dokumentointitaso 6 R404, L414, M416, M417, M418, M420, M421, M422, M424, M426, M427, M428, M429, M431, M432, M433, M438, M439, M441, M553, M557, M582, M583, M585, M586, M587, M590, M594, M595, M598, M599, M607, M615, M616, M617, M621	MK 1:100
	Muuritutkimus ky	Koord. ETRS-TM35FIN Kork. N2000
MITTAUSDOKUMENTOINTI H. Lehto, J. Haarala Puht.piirt. H. Lehto	KARTTA 22	

N

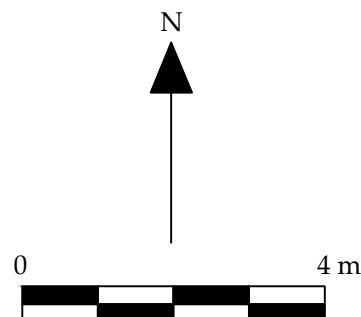


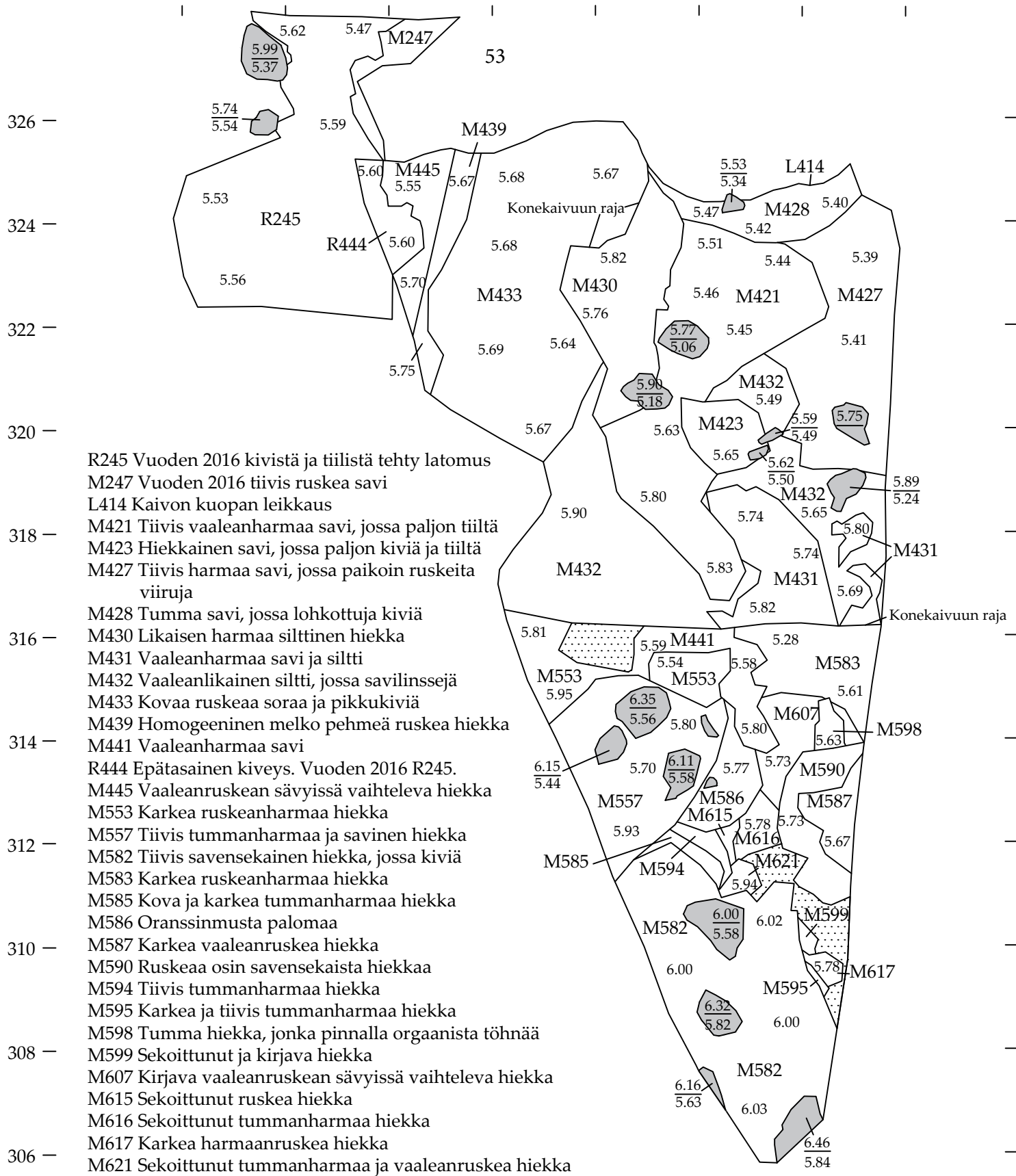


RAUMA Itäkatu Kari Uotila & Heli Lehto 2017	Eteläosa MK 1:100 Dokumentointitaso 7	
	L414, M417, M418, M420, M421, M424, M426, M427, M428, M429, M431, M432, M433, M438, M439, M441, M553, M557, M582, M583, M585, M586, M587, M590, M594, M595, M598, M599, M607, M615, M616, M617, M621	
Muuritutkimus ky	Koord. ETRS-TM35FIN Kork. N2000	
MITTAUSDOKUMENTOINTI H. Lehto, J. Haarala Puht.piirt. H. Lehto	KARTTA 23	




RAUMA Itäkatu Kari Uotila & Heli Lehto 2017	Eteläosa MK 1:100 Dokumentointitaso 9	
	L414, M421, M423, M425, M427, M428, M429, M430, M431, M432, M433, M439, M441, M443, R444, M445, M553, M557, M582, M583, M585, M586, M587, M590, M594, M595, M598, M599, M607, M615, M616, M617, M621	
Muuritutkimus ky	Koord. ETRS-TM35FIN Kork. N2000	
MITTAUSDOKUMENTOINTI H. Lehto, J. Haarala Puht.piirt. H. Lehto	KARTTA 25	

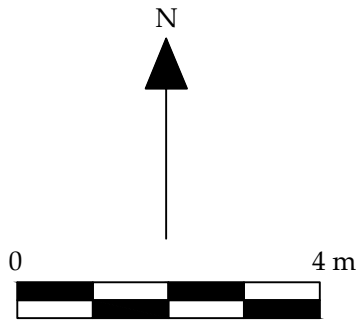




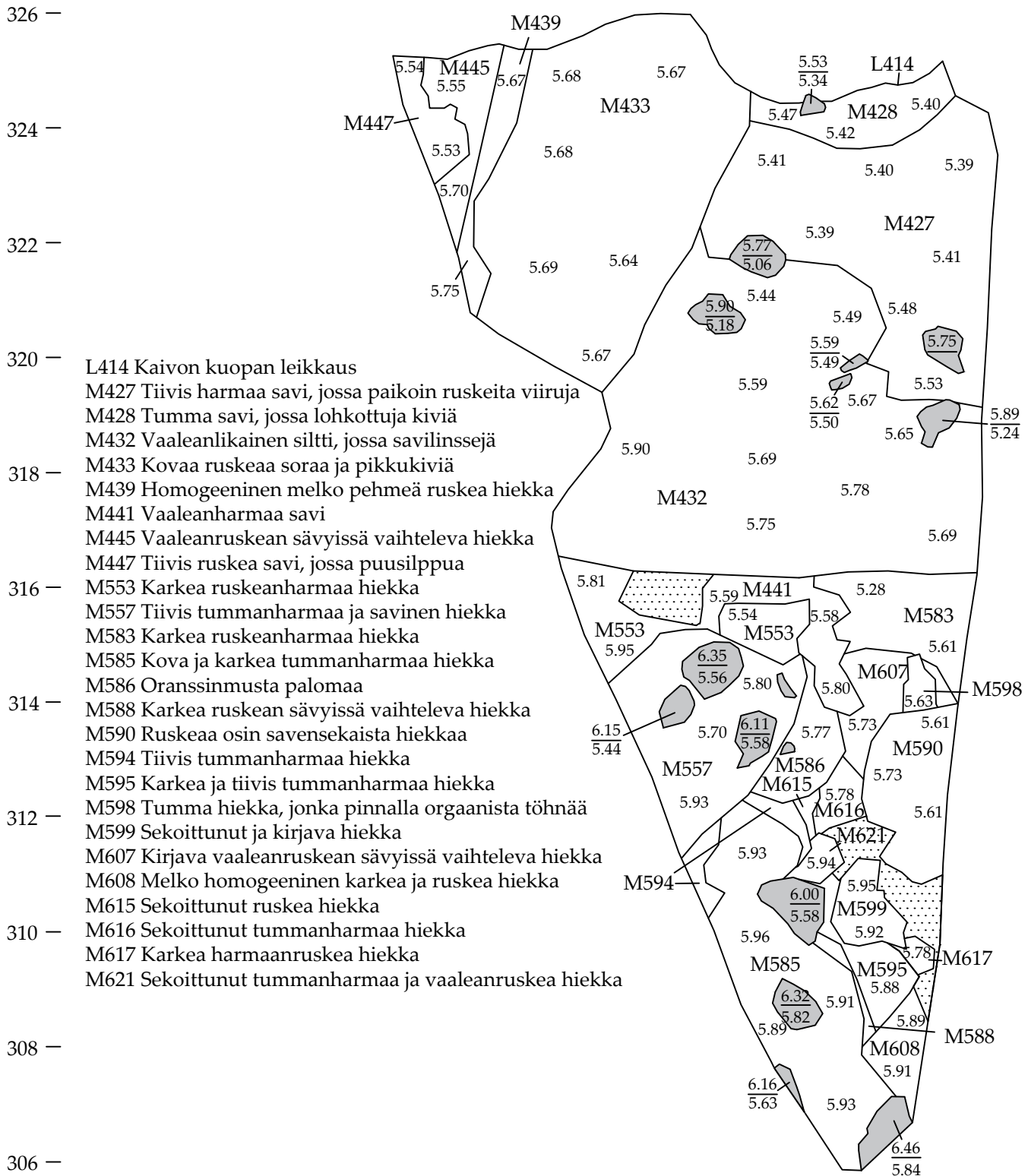
- R245 Vuoden 2016 kivistä ja tiilistä tehty latomus
M247 Vuoden 2016 tiivis ruskea savi
L414 Kaivon kuopan leikkaus
M421 Tiivis vaaleanharmaa savi, jossa paljon tiiltä
M423 Hiekkainen savi, jossa paljon kiviä ja tiiltä
M427 Tiivis harmaa savi, jossa paikoin ruskeita viiruja
M428 Tumma savi, jossa lohkottuja kiviä
M430 Likaisen harmaa silttinen hiekka
M431 Vaaleanharmaa savi ja siltti
M432 Vaaleanlikainen siltti, jossa savilinssejä
M433 Kovaa ruskeaa soraa ja pikkukiviä
M439 Homogeeninen melko pehmeä ruskea hiekka
M441 Vaaleanharmaa savi
R444 Epätasainen kiveys. Vuoden 2016 R245.
M445 Vaaleanruskean sävyissä vaihteleva hiekka
M553 Karkea ruskeanharmaa hiekka
M557 Tiivis tummanharmaa ja savinen hiekka
M582 Tiivis savensekainen hiekka, jossa kiviä
M583 Karkea ruskeanharmaa hiekka
M585 Kova ja karkea tummanharmaa hiekka
M586 Oranssinmusta palomaa
M587 Karkea vaaleanruskea hiekka
M590 Ruskeaa osin savensekaista hiekkaa
M594 Tiivis tummanharmaa hiekka
M595 Karkea ja tiivis tummanharmaa hiekka
M598 Tumma hiekka, jonka pinnalla orgaanista töhnää
M599 Sekoittunut ja kirjava hiekka
M607 Kirjava vaaleanruskean sävyissä vaihteleva hiekka
M615 Sekoittunut ruskea hiekka
M616 Sekoittunut tummanharmaa hiekka
M617 Karkea harmaanruskea hiekka
M621 Sekoittunut tummanharmaa ja vaaleanruskea hiekka

 Pohjamaa

RAUMA Itäkatu Kari Uotila & Heli Lehto 2017	Eteläosa MK 1:100 Dokumentointitaso 10 L414, M421, M423, M427, M428, M430, M431, M432, M433, M439, M441, R444, M445, M553, M557, M582, M583, M585, M586, M587, M590, M594, M595, M598, M599, M607, M615, M616, M617, M621	
	Muuritutkimus ky	Koord. ETRS-TM35FIN Kork. N2000
MITTAUSDOKUMENTOINTI H. Lehto, J. Haarala Puht.piirt. H. Lehto	KARTTA 26	



204860 862 864 866 868 870 872 874

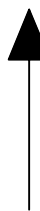


- L414 Kaivon kuopan leikkaus
 M427 Tiivis harmaa savi, jossa paikoin ruskeita viiruja
 M428 Tumma savi, jossa lohkoituja kiviä
 M432 Vaaleanlikainen siltti, jossa savilinssejä
 M433 Kovaa ruskeaa soraa ja pikkukiviä
 M439 Homogeeninen melko pehmeä ruskea hiekka
 M441 Vaaleanharmaa savi
 M445 Vaaleanruskean sävyissä vaihteleva hiekka
 M447 Tiivis ruskea savi, jossa puusilppua
 M553 Karkea ruskeanharmaa hiekka
 M557 Tiivis tummanharmaa ja savinen hiekka
 M583 Karkea ruskeanharmaa hiekka
 M585 Kova ja karkea tummanharmaa hiekka
 M586 Oranssinmusta palomaa
 M588 Karkea ruskean sävyissä vaihteleva hiekka
 M590 Ruskeaa osin savensekaista hiekkaa
 M594 Tiivis tummanharmaa hiekka
 M595 Karkea ja tiivis tummanharmaa hiekka
 M598 Tumma hiekka, jonka pinnalla orgaanista töhnää
 M599 Sekoittunut ja kirjava hiekka
 M607 Kirjava vaaleanruskean sävyissä vaihteleva hiekka
 M608 Melko homogeeninen karkea ja ruskea hiekka
 M615 Sekoittunut ruskea hiekka
 M616 Sekoittunut tummanharmaa hiekka
 M617 Karkea harmaanruskea hiekka
 M621 Sekoittunut tummanharmaa ja vaaleanruskea hiekka

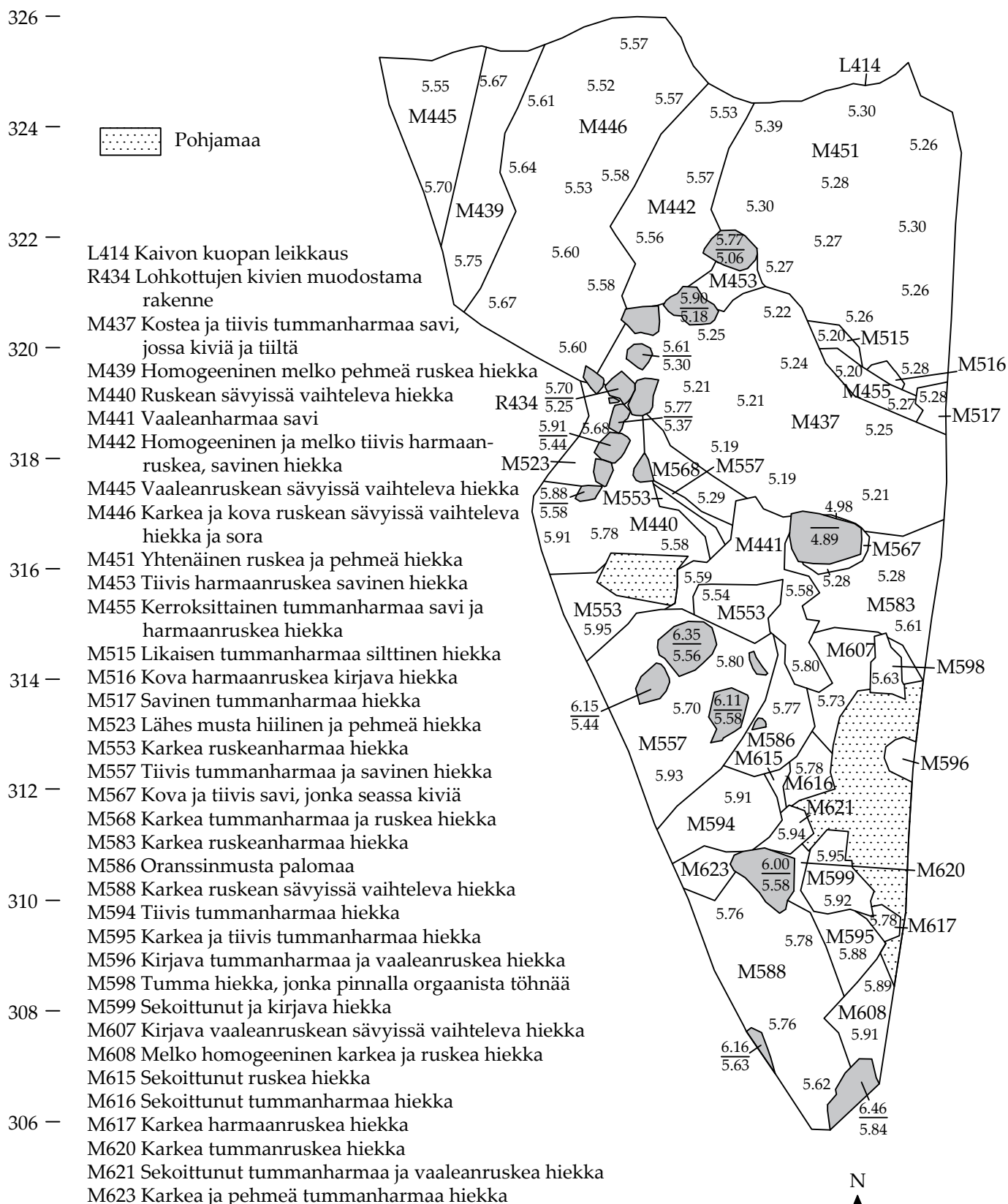
 Pohjamaa

RAUMA Itäkatu Kari Uotila & Heli Lehto 2017	Eteläosa MK 1:100 Dokumentointitaso 11 L414, M427, M428, M432, M433, M439, M441, M445, M447, M553, M557, M583, M585, M586, M588, M590, M594, M595, M598, M599, M607, M608, M615, M616, M617, M621	
	Muuritutkimus ky	
MITTAUSDOKUMENTOINTI H. Lehto, J. Haarala Puht.piirt. H. Lehto	Koord. ETRS-TM35FIN Kork. N2000	KARTTA 27

N

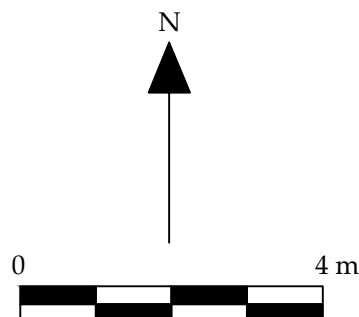


204860 862 864 866 868 870 872 874

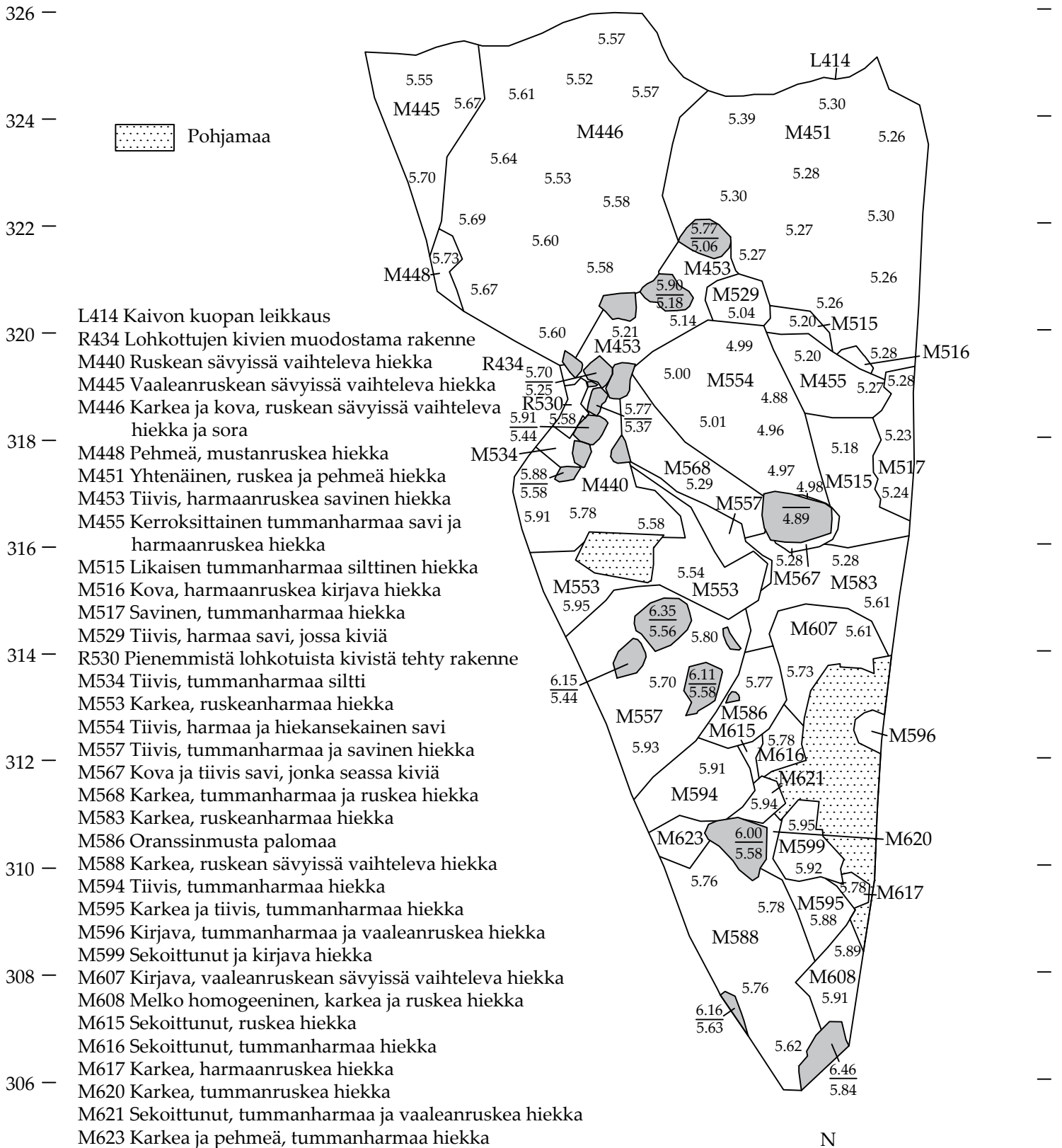


6789304

RAUMA Itäkatu Kari Uotila & Heli Lehto 2017	Eteläosa MK 1:100	
	Dokumentointitaso 12 L414, R434, M437, M439, M440, M441, M442, M445, M446, M451, M453, M455, M515, M516, M517, M523, M553, M557, M567, M568, M583, M586, M588, M594, M595, M596, M598, M599, M607, M608, M615, M616, M617, M620, M621, M623	
Muuritutkimus ky		
MITTAUSDOKUMENTOINTI H. Lehto, J. Haarala Puht.piirt. H. Lehto	Koord. ETRS-TM35FIN Kork. N2000	KARTTA 28

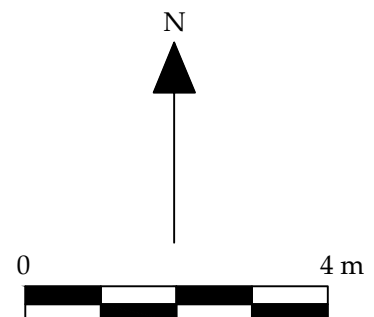


204860 862 864 866 868 870 872 874

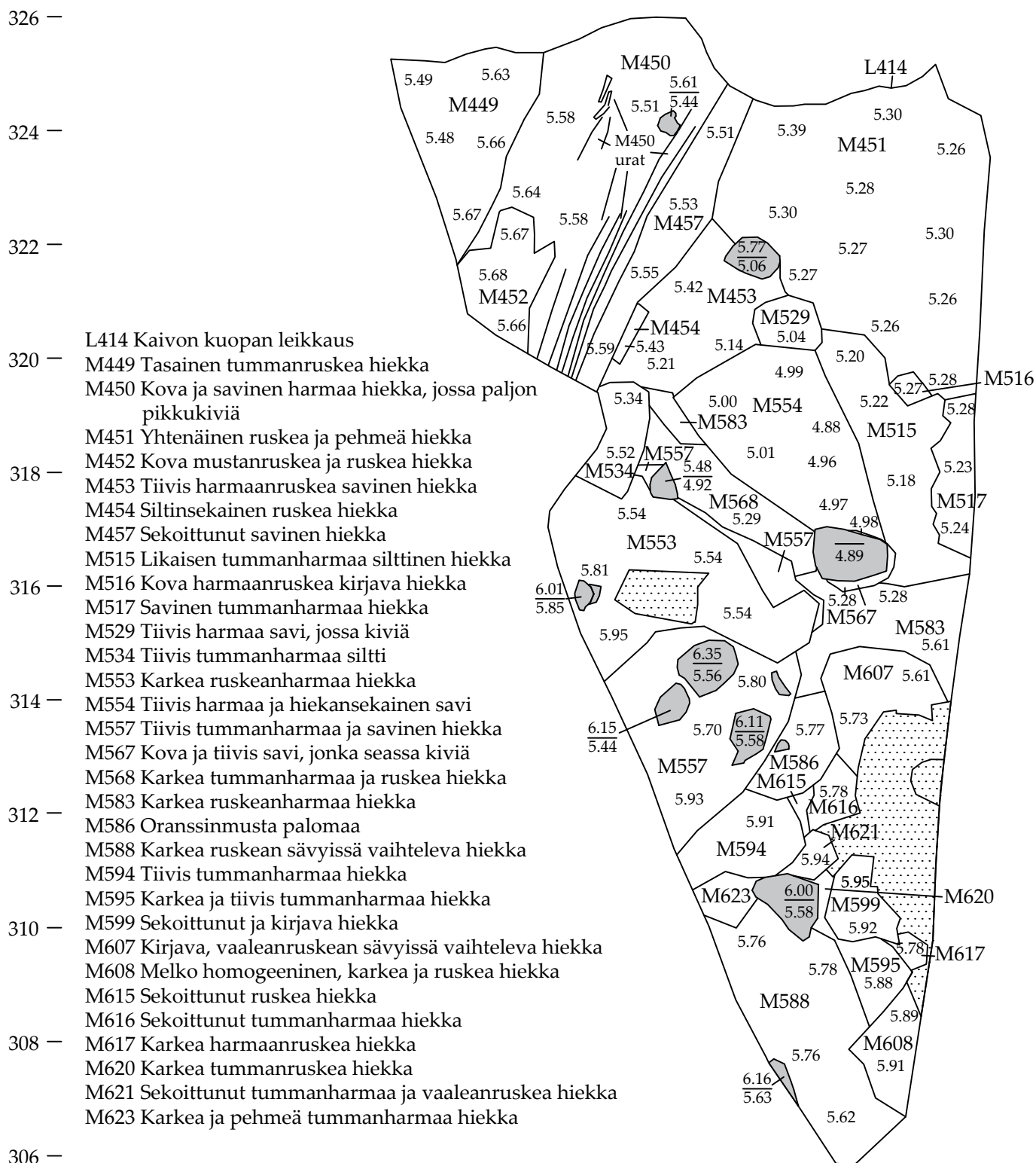


6789304

RAUMA Itäkatu Kari Uotila & Heli Lehto 2017	Eteläosa MK 1:100	
	Dokumentointitaso 13	
Muurututkimus ky	L414, R434, M440, M445, M446, M448, M451, M453, M455, M515, M516, M517, M529, R530, M534, M553, M554, M557, M567, M568, M583, M586, M588, M594, M595, M596, M599, M607, M608, M615, M616, M617, M620, M621, M623	
MITTAUSDOKUMENTOINTI H. Lehto, J. Haarala Puht.piirt. H. Lehto	Koord. ETRS-TM35FIN Kork. N2000	KARTTA 29



204860 862 864 866 868 870 872 874



 Pohjamaa

RAUMA Itäkatu Kari Uotila & Heli Lehto 2017	Eteläosa Dokumentointitaso 14 L414, M449, M450, M451, M452, M453, M454, M457, M515, M516, M517, M529, M534, M553, M554, M557, M567, M568, M583, M586, M588, M594, M595, M599, M607, M608, M615, M616, M617, M620, M621, M623	MK 1:100
	Muuritutkimus ky	Koord. ETRS-TM35FIN Kork. N2000
MITTAUSDOKUMENTOINTI H. Lehto, J. Haarala Puht.piirt. H. Lehto		

204860

862

864

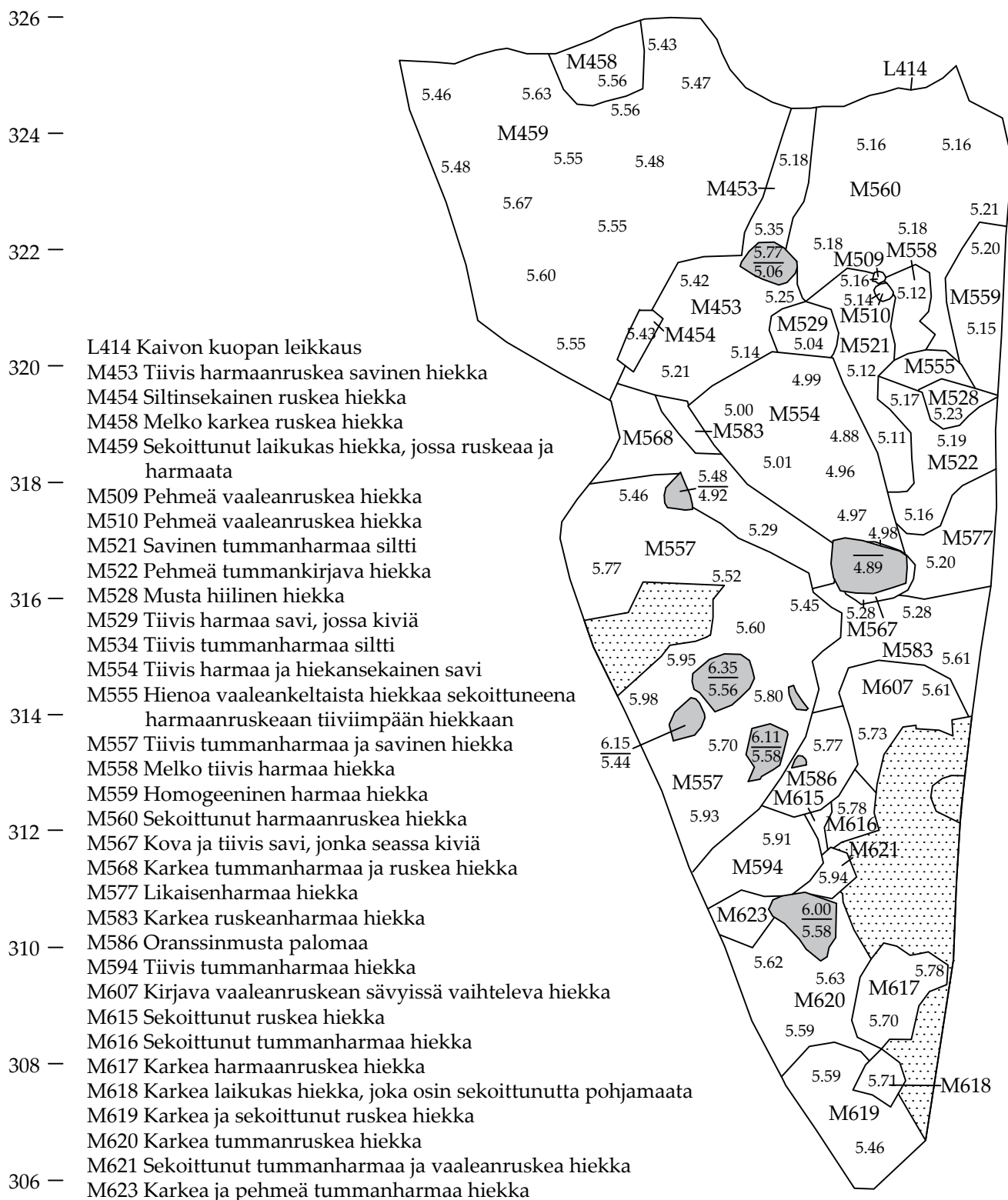
866

868


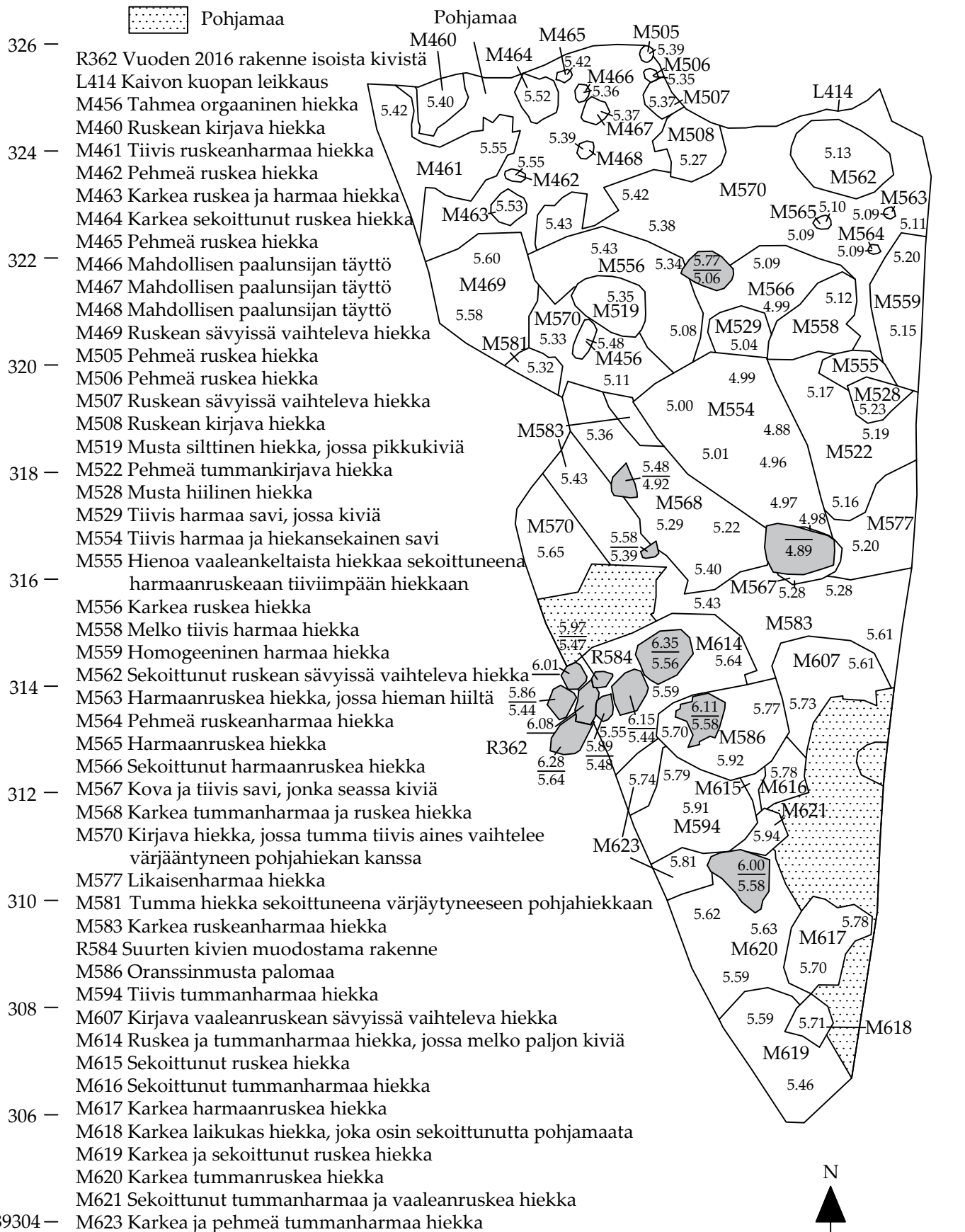
870

872

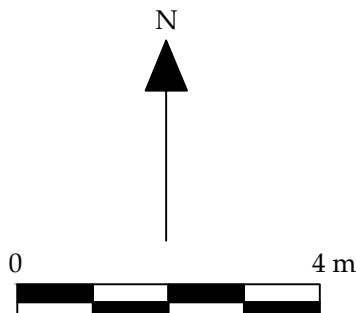
874

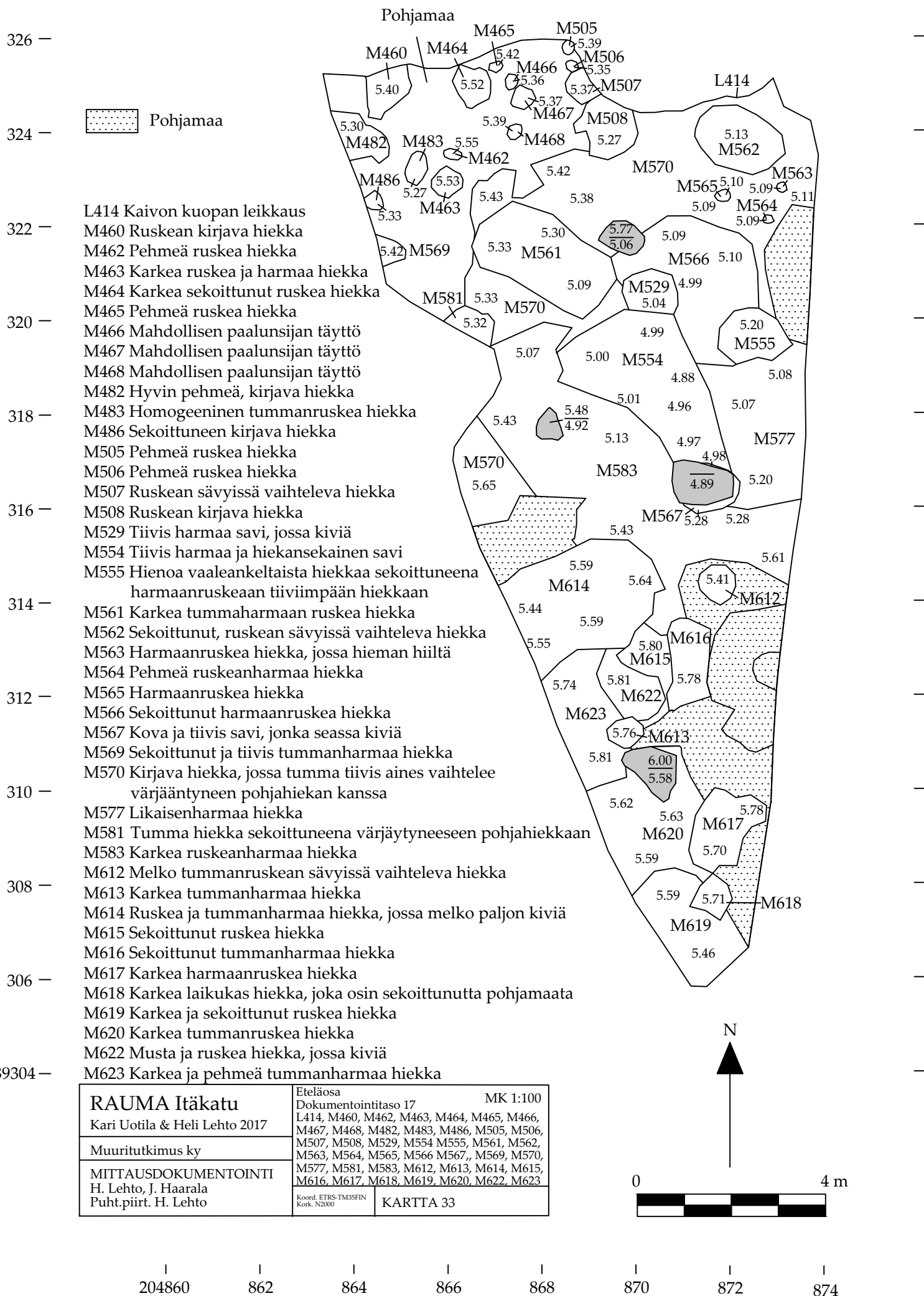


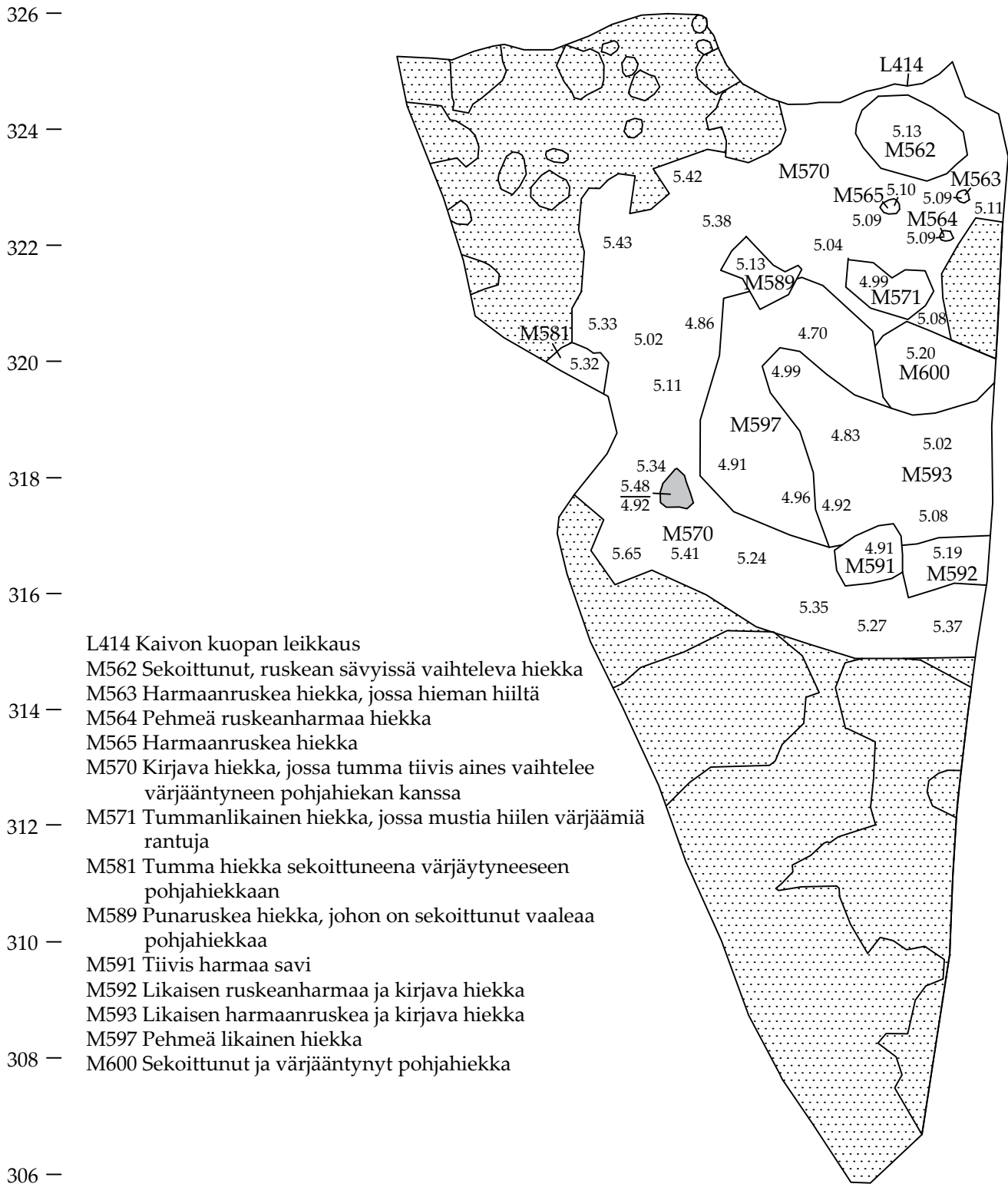
RAUMA Itäkatu Kari Uotila & Heli Lehto 2017	Eteläosa MK 1:100	
	Dokumentointitaso 15	
Muuritutkimus ky	L414, M453, M454, M458, M459, M509, M510, M521, M522, M528, M529, M534, M554, M555, M557, M558, M559, M560, M567, M568, M577, M583, M586, M594, M607, M615, M616, M617, M618, M619, M620, M621, M623	
MITTAUSDOKUMENTOINTI H. Lehto, J. Haarala Puht.piirt. H. Lehto	Koord. ETRS-TM35FIN Kork. N2000	KARTTA 31

 Pohjamaa


RAUMA Itäkatu Kari Uotila & Heli Lehto 2017	Eteläosa Dokumentointitaso 16 R362, L414, M456, M460, M461, M462, M463, M464, M465, M466, M467, M468, M469, M505, M506, M507, M508, M519, M522, M528, M529, M554, M555, M556, M558, M559, M562, M563, M564, M565, M566, M567, M568, M570, M577, M581, M583, R584, M586, M594, M607, M614, M615, M616, M617, M618, M619, M620, M621, M623	MK 1:100
Muuritutkimus ky		
MITTAUSDOKUMENTOINTI H. Lehto, J. Haarala Puht.piirt. H. Lehto	Koord. ETRS-TM35FIN Kork. N2000	KARTTA 32





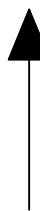


- L414 Kaivon kuopan leikkaus
 M562 Sekoittunut, ruskean sävyissä vaihteleva hiekka
 M563 Harmaanruskea hiekka, jossa hieman hiiltä
 M564 Pehmeä ruskeanharmaa hiekka
 M565 Harmaanruskea hiekka
 M570 Kirjava hiekka, jossa tumma tiivis aine vaihtelee värjäytyneen pohjahiekan kanssa
 M571 Tummanlikainen hiekka, jossa mustia hiilen värjämiä rantuja
 M581 Tumma hiekka sekoittuneena värjäytyneeseen pohjahiekkaan
 M589 Punaruskea hiekka, johon on sekoittunut vaaleaa pohjahiekkaa
 M591 Tiivis harmaa savi
 M592 Likaisen ruskeanharmaa ja kirjava hiekka
 M593 Likaisen harmaanruskea ja kirjava hiekka
 M597 Pehmeä likainen hiekka
 M600 Sekoittunut ja värjäytyneet pohjahiekat

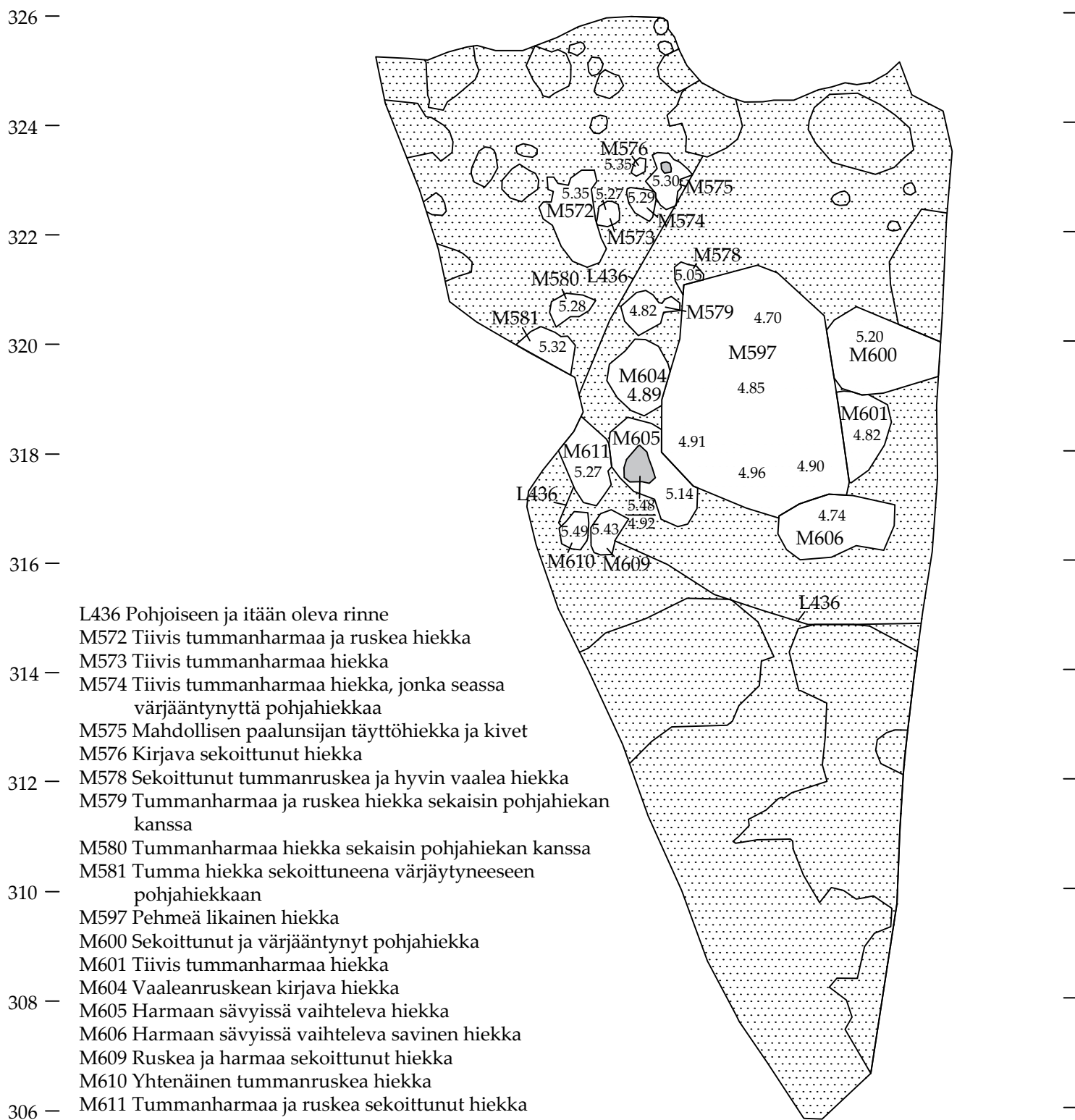
 Pohjamaa

RAUMA Itäkatu Kari Uotila & Heli Lehto 2017	Eteläosa		MK 1:100
	Dokumentointitaso 18 L414, M562, M563, M564, M565, M570, M571, M581, M589, M591, M592, M593, M597, M600		
Muuritutkimus ky			
MITTAUSDOKUMENTOINTI H. Lehto, J. Haarala Puht.piirt. H. Lehto	Koord. ETRS-TM35FIN Kork. N2000	KARTTA 34	

N



204860 862 864 866 868 870 872 874

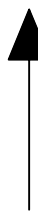


- L436 Pohjoiseen ja itään oleva rinne
 M572 Tiivis tummanharmaa ja ruskea hiekka
 M573 Tiivis tummanharmaa hiekka
 M574 Tiivis tummanharmaa hiekka, jonka seassa värjäätynyttä pohjahiekkaa
 M575 Mahdollisen paalunsijan täyttöhiekka ja kivet
 M576 Kirjava sekoittunut hiekka
 M578 Sekoittunut tummanruskea ja hyvin vaalea hiekka
 M579 Tummanharmaa ja ruskea hiekka sekaisin pohjahiekan kanssa
 M580 Tummanharmaa hiekka sekaisin pohjahiekan kanssa
 M581 Tumma hiekka sekoittuneena värjäytyneeseen pohjahiekkaan
 M597 Pehmeä likainen hiekka
 M600 Sekoittunut ja värjäätynyt pohjahiekka
 M601 Tiivis tummanharmaa hiekka
 M604 Vaaleanruskean kirjava hiekka
 M605 Harmaan sävyissä vaihteleva hiekka
 M606 Harmaan sävyissä vaihteleva savinen hiekka
 M609 Ruskea ja harmaa sekoittunut hiekka
 M610 Yhtenäinen tummanruskea hiekka
 M611 Tummanharmaa ja ruskea sekoittunut hiekka

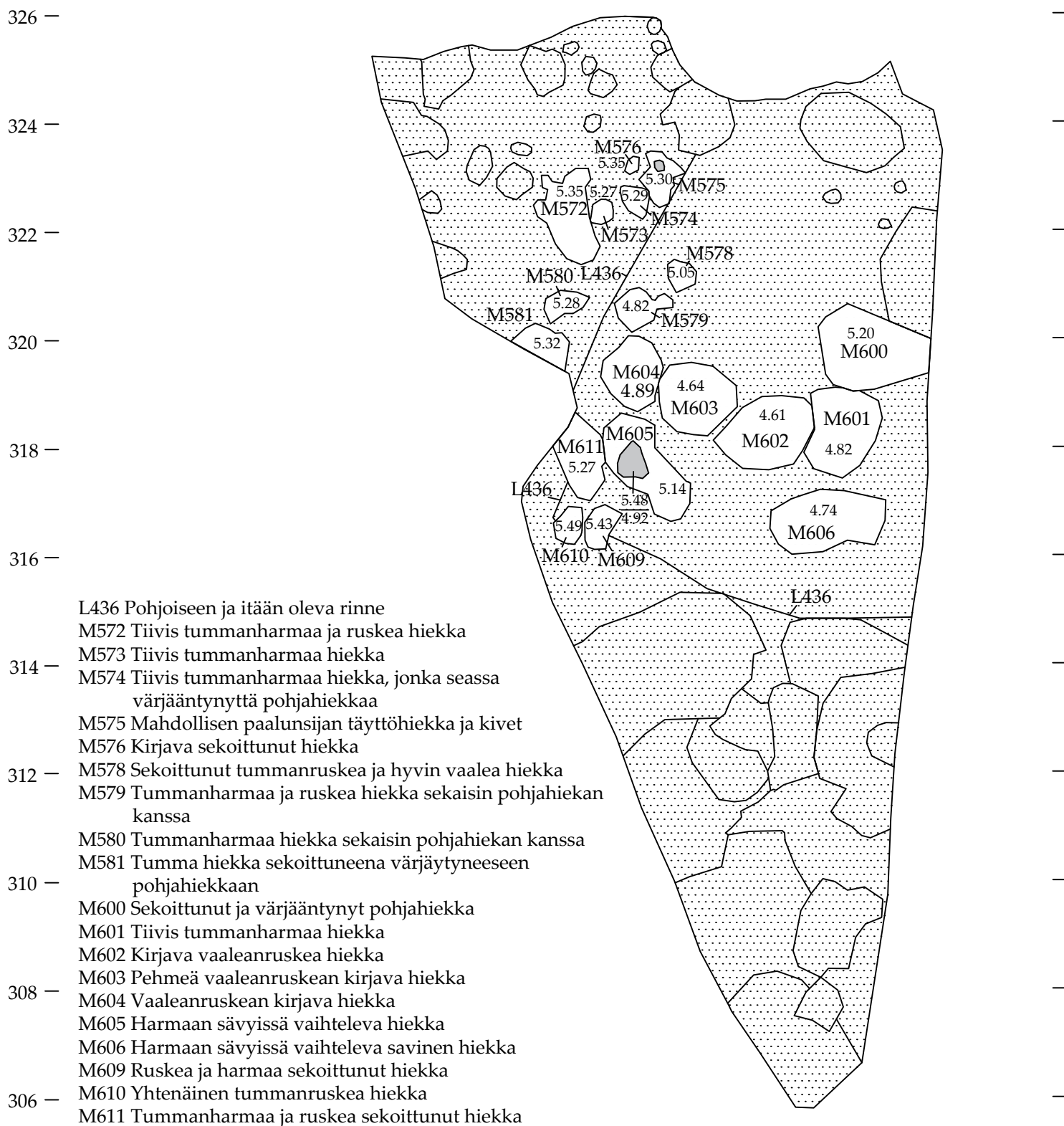
 Pohjamaa

RAUMA Itäkatu Kari Uotila & Heli Lehto 2017	Eteläosa MK 1:100	
	Dokumentointitaso 19 L436, M572, M573, M574, M575, M576, M578, M579, M580, M581, M597, M600, M601, M604, M605, M606, M609, M610, M611	
Muuritutkimus ky		
MITTAUSDOKUMENTOINTI H. Lehto, J. Haarala Puht.piirt. H. Lehto	Koord. ETRS-TM35FIN Kork. N2000	KARTTA 35

N

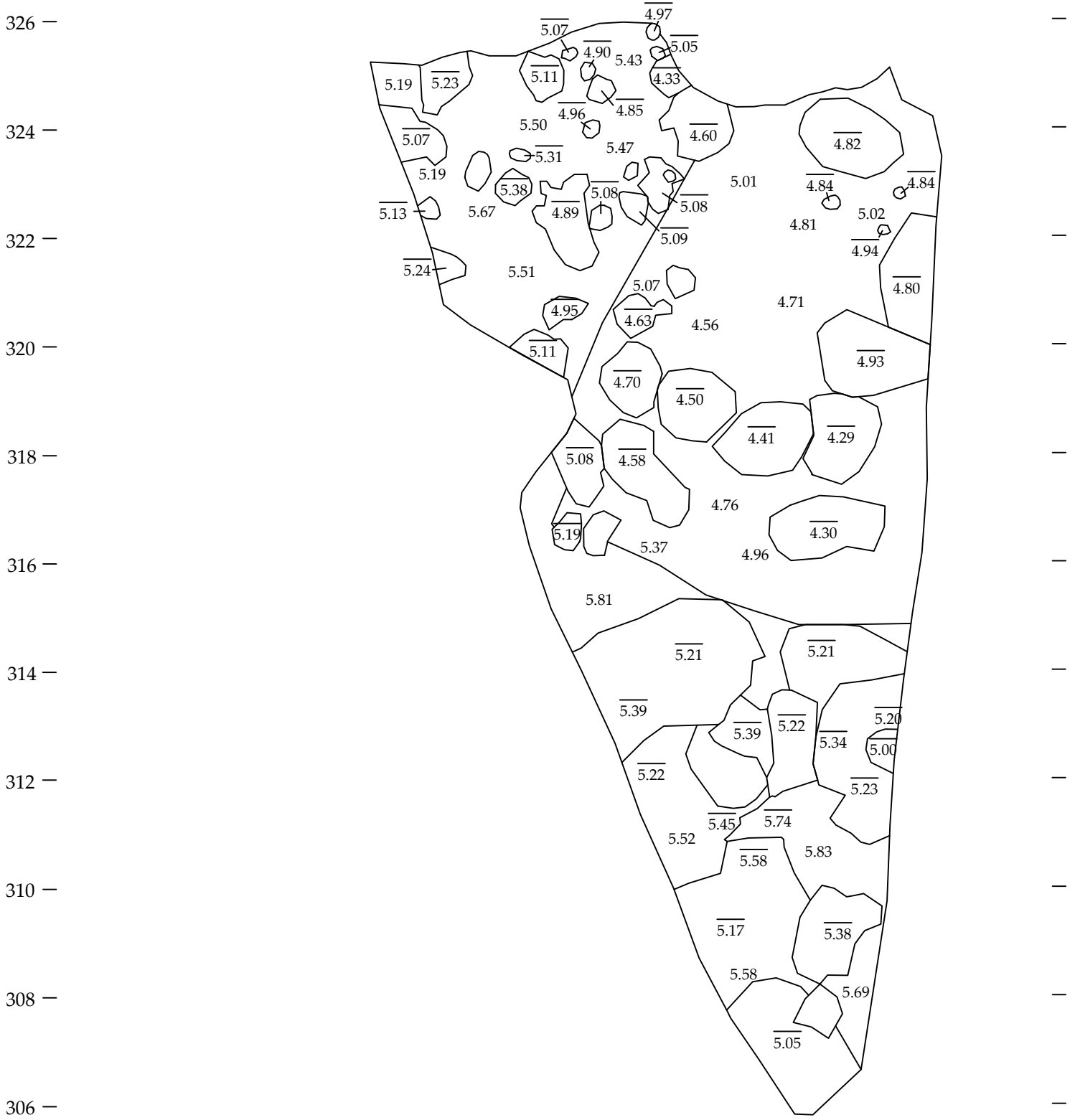


204860 862 864 866 868 870 872 874



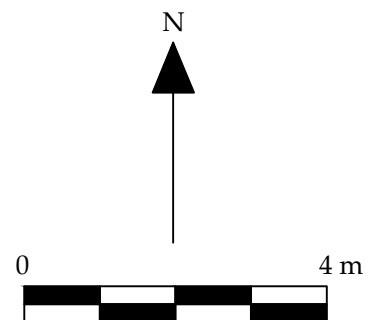
 Pohjamaa

RAUMA Itäkatu Kari Uotila & Heli Lehto 2017	Eteläosa MK 1:100	
	Dokumentointitaso 20 L436, M572, M573, M574, M575, M576, M578, M579, M580, M581, M600, M601, M602, M603, M604, M605, M606, M609, M610, M611	
Muuritutkimus ky		
MITTAUSDOKUMENTOINTI H. Lehto, J. Haarala Puht.piirt. H. Lehto	Koord. ETRS-TM35FIN Kork. N2000	KARTTA 36



6789304

RAUMA Itäkatu Kari Uotila & Heli Lehto 2017	Eteläosa Dokumentointitaso 21 Alue on kaivettu pohjaan. Karttaan on merkitty pohjamaan pinnat sekä pohjamaassa olevien kuoppien pohjakorot.		MK 1:100
	Muuritutkimus ky		
MITTAUSDOKUMENTOINTI H. Lehto, J. Haarala Puht.piirt. H. Lehto		Koord. ETRS-TM35FIN Kork. N2000	KARTTA 37



340
338
336
334
332
330
328
326
324
322
320
318
316
314
312
310
308
306
304
302
300
298
296
294
292
290
288

65

Itäkatu II

Kirkkomaan muuri

Pyhän kolminaisuuden kirkko

Kallio

Kallio



RAUMA Itäkatu	Vaihekartta 1	MK 1200
Kari Uotila & Heli Lehto 2017	Koko 2016 ja 2017 alue:	
Muuritutkimus ky	pohjamaan pinnat sekä siinä	
H. Lehto, J. Haarala	olevat kuopat ja niiden	
Puht.piiirt. H. Lehto, J. Haarala	pohjakorot.	
	KARTTA 38	

6789286 204840 842 844 846 848 850 852 854 856 858 860 862 864 866 868 870 872 874 876

M 401 Harmaa paksu savikerros**Sijainti** Eteläosan länsipuolisko ja eteläpääty**Yksikön tiedot**

Paksuus vaihtelee 5-40 cm välillä. Kerros ohenee kohti etelää.

Harmaata tiivistä täyttösavea.

Stratigrafia

Päällä on

Alla on M435

Rajapinnat**Kaivuutapa** Kaivinkone ja lapio**Tulkinta ja ajoitus**

1800-luvun täyttö- ja tasauserros.

Löytöaineisto:*Kartat: 17**Valokuvat:**Näytteet:***M 402 Sekoittunut multamaa****Sijainti** Kiviladelman 404 ja savitäytön 401 välisellä alueella.**Yksikön tiedot**

Kerroksen paksuus vaihteli 5-10 cm:n välillä ja raja savitäyttöön 401 oli liukuva. Kerros oli osittain kiviladelman 404 väleissä.

Sekoittunut multamaa- ja hiekkakerros, jossa joukossa pieniä kiviä ja tiilimurskaa.

Stratigrafia

Päällä on 401

Alla on esim 433

Rajapinnat**Kaivuutapa** Kaivinkone/lapio**Tulkinta ja ajoitus**

Kiviladelaan 404 rajautuva käyttöajan kerros. Ajoitus 1800-luvun alkupuoli.

Löytöaineisto:*Kartat: Kartta 17**Valokuvat:**Näytteet:***M 403 Täyttö- ja tasaussavi ja väleissä olevat siltit ja hiekat****Sijainti** Lähes koko pohjoisosa**Yksikön tiedot**

8 x 4,5 metriä, paksuus 5-40 cm. Ohuimmillaan koillisessa, paksuimmillaan lounaassa.

Täyttösavi, jossa hienojakoista ruskeanharmaata hiekkaa ja silttiä.

Stratigrafia

Päällä on

Alla on M470

Rajapinnat Vaihtelevat**Kaivuutapa** Kaivinkone ja lapio**Tulkinta ja ajoitus**

1800-luvun täyttö- ja tasauserros.

Löytöaineisto:*Kartat: 2**Valokuvat:**Näytteet:*

R 404 Lohkotuista kivistä koostuva rakenne**Sijainti** Eteläosan keskellä**Yksikön tiedot**

Vuonna 2016 yksikkönumerolla R120 dokumentoitu, melko neliskulmainen rakenne eteläosan keskellä. Rakenteen mitat ovat itä-länsisuunnassa 500 cm ja pohjois-eteläsuunnassa 650 cm. Rakenteen eteläosa on mahdollisesti rikkoutunut ja epämääräinen.

Rakenne koostuu lohkotuista kivistä, joiden halkaisija vaihtelee pääasiassa 10 cm - 50 cm välillä. Suurin osa kivistä on halkaisijaltaan 20 cm - 30 cm, mutta rakenteessa on myös muutama metrin halkaisijaltaan oleva kivi. Rakenteesta purettiin neljä kivikertaa. Ylimmässä kerroksessa kahdessa kivessä on nähtävillä poran jäljet. Kolmannen ja neljännen kivikerran pohjoisosat poistettiin koneella maayksikön M409 kanssa.

Stratigrafia

Päällä on M435

Alla on M425

Kivikertojen väleissä ovat maayksiköt M406, M407, M408, M413, M417 ja M418.

Rajapinnat Selkeät**Kaivuutapa** Kivet poistettiin pääasiassa käsin, mutta kolmannen ja neljännen kivikerran pohjoisosat sekä suurimmat kivet poistettiin koneella.**Tulkinta ja ajoitus**

Rakenne on varsin epämääräinen, mutta on mahdollista, että se on jonkin rakennuksen perusta. Toinen mahdollisuus on, että kivet on tuotu paikalla olleeseen kuoppaan tai painanteeseen täytöksi. Rakenne on mahdollisesti 1700-luvulta mutta viimeistään 1800-luvulta.

Löytöaineisto:**Kartat:** 18, 20, 22, 24**Valokuvat:** MuTu117012DG_45-57, 59-60, 62-63, 65-69, 72-73, 81-90**Näytteet:**

M 405 Sekoittunut tummanharmaan kirjava hiekka**Sijainti** Eteläosan koilliskulma**Yksikön tiedot**

Rakenteen R404 ja kaivon välissä sijaitseva yksikkö, jonka mitat ovat 240 cm x 350 cm. Etelässä paksuus 3 cm, josta paksuneen pohjoiseen ollen paksuimmillaan 40 cm. Vuonna 2016 tämä ja alla oleva yksikkö M409 on dokumentoitu yhdessä numerolla M265.

Sekoittunut, tummanharmaan kirjava hiekkamaa, jossa ei ollut kiviä. Pehmeää ja helppo kaivaa.

Stratigrafia

Päällä on M407

Alla on M409, M412

Suhde M410 kanssa epäselvä.

Rajapinnat Lounaiskulmasta epäselvät**Kaivuutapa** Lapio ja lasta, ei seulottu.**Tulkinta ja ajoitus**

Mahdollisesti kaivon kuopan L414 täyttömaata, joka on levinnyt ohuena kerroksena myös kuopan ulkopuolelle. Todennäköisesti 1700-luvun loppu tai 1800-luvun alkupuoli.

Löytöaineisto:

Yksi kolikko 1/12 shillinki Kustaa IV Adolf 1805, hyväkuntoinen solki, piiposliini (koristelematon ja koristeltu (sininen kasviaihe, keltainen ja violetti raita, ruskea raita ja kiekura)), punasavikeramiikka (lautasia, kulhoja, juoma-astioita, sgraffito- ja bolus-koristelua), tasolasi, astialasi, pullolasi, rautanaulat, liitupiipun varsia ja simpukkakopan pala, palamaton luu, palanut ja palamaton pii, lattarauta, rautalelyn katkelma.

Kartat: 18-19**Valokuvat:** MuTu117012DG_46, 49, 52, 58**Näytteet:**

M 406 Tummanharmaa savensekainen siltti**Sijainti** Rakenne R404**Yksikön tiedot**

Rakenteen R404 ensimmäisen kivikerran alta, sen etelä- ja keskiosassa esille tullut yksikkö, jonka paksuus vaihtelee paljonkin eri kohdissa kivien väleissä ollen 5 cm - 20 cm.

Tummanharmaata savensekaista silttiä, jonka tiiviysaste vaihtelee.

Stratigrafia

Päällä on R404 ensimmäinen kivikerta

Rajapinnat Selkeät. Yksikkö rajautuu rakenteen kiviin.

Alla on R404 toinen kivikerta

Kaivuutapa Lasta, ei seulottu.

Pohjoisessa vieressä M407.

Tulkinta ja ajoitus

Rakenteen R404 kivien väleihin laitettu tai kertynyt maa. Rakenteen mukaisesti ajoittuu mahdollisesti 1700-luvulle tai 1800-luvun alkupuolelle.

Löytöaineisto: Metallineula, jonka päässä pieni, pyöreä ja litteä kiekko, punasavikeramiikka (lasitettu ja lasittamaton, bolus-koristelua), palamaton luu, pullo-, astia- ja tasolasi, rautanaulat, fajanssi, piiposliini (koristelematon ja koristeltu (sininen raita, sinivalkoinen, jossa jalat), liitupiipun varren katkelma.

Kartat: 19

Valokuvat: MuTu117012DG_51-52

Näytteet:

M 407 Vaaleanruskea savensekainen hiekka**Sijainti** Rakenne R404**Yksikön tiedot**

Rakenteen R404 ensimmäisen kivikerran pohjoisosan alla sijaitseva yksikkö. Paksuus vaihtelee 10 cm - 20 cm välillä.

Vaaleanruskea savensekainen hiekka. Pehmeää ja helppo kaivaa.

Stratigrafia

Päällä on R404 ensimmäinen kivikerta

Rajapinnat Melko selkeät, pohjoisessa yksikköön M409 vaihtuvat.

Alla on R404 toinen kivikerta, M409

Kaivuutapa Lasta, ei seulottu.

Etelässä vieressä M406.

Tulkinta ja ajoitus

Rakenteen R404 kivien väliin laitettu tai kertynyt maa. Rakenteen mukaisesti ajoittuu mahdollisesti 1700-luvulle tai 1800-luvun alkupuolelle.

Löytöaineisto: Yhden sisäpuolelta ruskealla lasitteella lasitetun punasavistian paloja, tasolasi, piiposliini, iso rautanaula.

Kartat: 19

Valokuvat: MuTu117012DG_51-52

Näytteet:

M 408 Hiekansekainen tummahkonharmaa savimaa**Sijainti** Rakenne R404**Yksikön tiedot**

Rakenteen R404 itälaidassa ensimmäisen kivikerran alla sijaitseva pohjois-eteläsuuntainen pitkulainen yksikkö. On sama kuin vuonna 2016 alueen itäprofiiliin dokumentoitu yksikkö M280. Pohjois-eteläsuunnassa 370 cm ja itä-länsisuunnassa 160 cm. Paksuus vaihtelee 5 cm - 15 cm välillä.

Hiekansekainen tummahkonharmaa savimaa. Melko helppo kaivaa, paitsi puhtaan saven kohdissa hyvin tiivistä ja lohkeilevaa.

Stratigrafia

Päällä on R404 ensimmäinen kivikerta

Rajapinnat Melko selkeät

Alla on R404 toinen kivikerta

Kaivuutapa Lasta, ei seulottu.

Vieressä ovat yksiköt M406 ja M407.

Tulkinta ja ajoitus

Rakenteen R404 kivien sekaan laitettu tai kertynyt maa. Rakenteen mukaisesti ajoittuu mahdollisesti 1700-luvulle tai 1800-luvun alkupuolelle.

Löytöaineisto: Taso- ja pullolasi, punasavikeramiikka, palamaton luu.**Kartat:** 19**Valokuvat:** MuTu117012DG_51-52**Näytteet:****M 409 Savensekainen vaalea ja kirjava hiekka****Sijainti** Eteläosan koilliskulma**Yksikön tiedot**

Rakenteen R404 ja kaivon välissä sijaitseva lähes V-kirjaimen muotoinen yksikkö. Maksimitat ovat 600 cm x 550 cm ja paksuus keskimäärin 40 cm.

Vaaleanruskean ja tummanharmaan hiekan sekä harmaan saven sekainen vaaleankirjava yksikkö. Pehmeää ja helppo kaivaa. Seassa on halkaisijaltaan 20 cm - 30 cm olevia lohkottuja kiviä.

Stratigrafia

Päällä on R404 toinen kivikerta, M405, M407

Rajapinnat Osin epäselvät ja vaihtuvat.

Alla on M421, M427

Kaivuutapa Kaivettiin koneella ja osin lapiolla.

On mahdollista, että M412 leikkaa yksikön pohjoisessa.

Tulkinta ja ajoitus

Rakenteen R404 toisen kivikerran pohjoisreunan kivet tulevat yksikön päälle. On mahdollista, että yksikön seassa olevat kivet ovat osa rakenteen R404 kolmatta kivikertaa. Rakenteen ja yksikön raja on vaikea määrittää. Rakenteen mukaisesti ajoittuu mahdollisesti 1700-luvulle tai 1800-luvun alkupuolelle.

Löytöaineisto: Ei löytöjä.**Kartat:** 18-21**Valokuvat:** MuTu117012DG_46, 53-58, 60, 62-65, 67-**Näytteet:**

M 410 Tiivis vaaleanharmaa savi**Sijainti** Eteläosan keskellä**Yksikön tiedot**

Rakenteen R404 länsireunalla, osin sen kiviä vasten oleva yksikkö, jonka länsiosaa kaivettiin koneella numerolla M40?. Konekaivun jälkeen jäljellä on pohjois-eteläsuuntainen pitkulainen yksikkö, jonka pituus on 480 cm, leveys 120 cm ja paksuus 10 cm.

Vaaleanharmaa tiivis savi.

Stratigrafia

Päällä on M401

Alla on M416, M420, M422, M424

Rajapinnat Pääosin selkeät, itään hieman epäselvät.**Kaivuutapa** Lapio, ei seulottu.**Tulkinta ja ajoitus**

Savi on osin rakenteen R404 kiviä vasten, eli se on niitä nuorempi. Ajoitus on todennäköisesti 1700-luvun loppu tai 1800-luvun alkupuoli.

Löytöaineisto: Ei löytöjä.**Kartat:** 18-21**Valokuvat:** MuTu117012DG_46, 49, 51-57, 60, 62-63, 65-71**Näytteet:****R 411 Kaivon tukirakenne****Sijainti** Alueen koilliskulma**Yksikön tiedot**

Kaivon rakenteen vieressä etelässä sijaitsevat kivet. Vuonna 2016 kivet on dokumentoitu numerolla R214. Rakenne muodotaa loivan kaaren, joka jatkaa vuonna 2016 kaivettua kaivon tukirakennetta kaivon ympärillä.

Ylimpänä on kolme suurta kiveä, joista yhdessä on poran jälki. Porattu kivi on melko pyöreä, mutta kaksi muuta ovat kulmikkaita. Kivien halkaisija on noin 30 cm - 50 cm. Alempien kerrosten kivet ovat kulmikkaita ja niiden koko vaihtelee 15 cm - 30 cm välillä. Rakennetta ei kaivettu kokonaan pois, vaan se jätettiin samaan tasoon kuin itse kaivon rakenne ja peitettiin suodatinkankaalla ja maalla kaivausten jälkeen.

Stratigrafia

Päällä on M412

Alla on L414, M428

Rajapinnat Selkeät. Rajoittuvat kaivon kuoppaan L414 ja itse kaivon eteläreunaan.**Kaivuutapa** Kivet poistettiin koneella samaan tasoon kuin mitä kaivoa purettiin.**Tulkinta ja ajoitus**

Kaivon tueksi tehty rakenne. Ajoittuu mahdollisesti 1700-luvulle tai 1800-luvun alkupuolelle.

Löytöaineisto:**Kartat:** 20-21**Valokuvat:** MuTu117012DG_53, 55, 58, 61**Näytteet:**

M 412 Keltakirjava savinen täyttöhiekka, jossa kiviä**Sijainti** Rakenne R404**Yksikön tiedot**

Kaivon kuopassa L414 oleva yksikkö, joka on levinnyt ohuena kerroksena myös kuopan eteläpuolelle. Paksuus enimmillään 50 cm.

Keltakirjava saven ja hiekan sekainen maa, jossa lohkottuja kiviä.

Stratigrafia

Päällä on M405

Rajapinnat Melko selkeät

Alla on R411, L414

Kaivuutapa Kaivettiin konella.

On mahdollista, että tämä yksikkö leikkaa etelässä yksikön M409.

Tulkinta ja ajoitus

Kaivon kuopan täyttömaata. Ajoittuu mahdollisesti 1700-luvulle tai 1800-luvun alkupuolelle.

Löytöaineisto: Ei löytöjä.**Kartat:** 18-21**Valokuvat:** MuTu117012DG_53-56, 58, 61-65, 67, 69**Näytteet:**

M 413 Tummanharmaa savinen hiekka**Sijainti** Rakenne R404**Yksikön tiedot**

Rakenteen R404 toisen kivikerran alta esille tullut puolikaaren muotoinen maa. Maksimimitat ovat 500 cm x 550 cm. Yksikön paksuus vaihtelee kivien mukaan 5 cm - 15 cm välillä.

Tummanharmaata savista hiekkaa, joka on itäosastaan savisempää kuin lännessä.

Stratigrafia

Päällä on R404 toinen kivikerta

Rajapinnat Selkeät, rajoittuvat rakenteen R404 kiviin.

Alla on R404 kolmas kivikerta

Kaivuutapa Lasta, ei seulottu.

Pohjoisessa vieressä on M409.

Tulkinta ja ajoitus

Rakenteeseen R404 liittyvä maakerros. Rakenteen mukaisesti ajoittuu mahdollisesti 1700-luvulle tai 1800-luvun alkupuolelle.

Löytöaineisto: Rauta-avain, liitupiipun varsi, taso-, astia- ja pullolasi, punasavikeramiikka, piiposliini (kupin ja lautasen pohjapaloja sekä kylkipaloja, koristelemattomia), rautanaulat.**Kartat:** 21**Valokuvat:** MuTu117012DG_60, 62, 65-69**Näytteet:**

L 414 Kaivon kuopan leikkaus**Sijainti** Eteläosan koilliskulma**Yksikön tiedot**

Kaivon kuopan eteläosa. Vuoden 2016 L117 muodosti tämän kuopan länsi- ja pohjoisosan. Kuopan etelälaita on loivan kaareva ja itä-länsisuunnassa noin 400 cm. Sen seinä on suora.

Stratigrafia

Päällä on R411, M412

Rajapinnat Selkeät

Alla on M428, M507, M508

Kaivuutapa**Tulkinta ja ajoitus**

Kaivon rakentamista varten kaivettu kuoppa. Todennäköisesti 1700-luvulta tai 1800-luvun alusta, mutta on myös mahdollista, että paikalla on ollut useampi eri ikäinen kaivo, jolloin kuopassakin on useita vaihteita.

Löytöaineisto:*Kartat:* 22-34, 39*Valokuvat:* MuTu117012DG_61, 64, 85-87, 89-90*Näytteet:*

M 415 Tummanharmaa hiekansekainen savi**Sijainti** Eteläosan keskellä**Yksikön tiedot**

Lähes kolmion muotoinen yksikkö rakenteen R404 vieressä etelässä ja lounaassa. Yksikön länsi- ja eteläosa kaivettiin koneella yksikkönä M401 Jäljellä oleva pitkulainen melko kaakko-luoteissuuntainen kaistale on leveydeltään 40 cm - 80 cm ja pituudeltaan 470 cm. Paksuus 2 cm - 6 cm.

Tummanharmaa hiekansekainen savi, joka lohkeaa irti alla olevasta maasta ottaen sitä mukaansa.

Stratigrafia

Päällä on M401

Rajapinnat Paikoin hieman epäselvät.

Alla on M419

Kaivuutapa Lasta, ei seulottu.**Tulkinta ja ajoitus**

Mahdollisesti samaa kuin M410, mutta konekaivuun jälkeen niille annettiin omat numeronsa. Todennäköisesti 1800-luvun tasoitusta tai täyttöä.

Löytöaineisto: Punasavikeramiikan kylkipala, rautanauloja.*Kartat:* 18-20*Valokuvat:* MuTu117012DG_48-49, 51-57, 60, 62-63,
65-69*Näytteet:*

M 416 Savista ruskeaa hiekkaa ja kiviä**Sijainti** Eteläosan pohjoisreunan keskellä**Yksikön tiedot**

Yksikön M410 pohjoisosan alta esille tullut hieman kaareva ja pitkulainen, melko pohjois-eteläsuuntainen yksikkö. Paksuus noin 10 cm, pituus 200 cm ja leveys 90 cm.

Ruskeaa, hieman savista hiekkaa ja kiviä. Sekoittunut yksikkö. Kivien koko vaihtelee 7 cm - 20 cm välillä. Osa on lohkottuja, osa pyöreitä.

Stratigrafia

Päällä on M410

Rajapinnat Erityisesti pohjoiseen yksikköön M405 epäselvät.

Alla on M424

Kaivuutapa Lasta, ei seulottu.**Tulkinta ja ajoitus**

Todennäköisesti 1800-luvun täyttöä tai tasoitusta.

Löytöaineisto: Punasavikeramiikka, piiposliini, tasolasi, rautanauvoja.**Kartat:** 22**Valokuvat:** MuTu117012DG_65, 67, 69-71, 74-75, 80**Näytteet:****M 417 Hiekkainen tummanruskea savi****Sijainti** Rakenne R404**Yksikön tiedot**

Rakenteen R404 kolmannen kivikerran alta esille tullut yksikkö. Paksuus 2 cm - 5 cm. Yksikön karttaan piirretty pohjoisreuna on tekninen ja rajautuu koneella osin kaivettuun alueeseen. Yksikön pohjoisosa kaivettiin koneella yksikön M409 kanssa.

Tummanruskea hiekkainen savimaa.

Stratigrafia

Päällä on R404 kolmas kivikerta

Rajapinnat Osin tekniset.

Alla on R404 neljäs kivikerta, M418

Kaivuutapa Pohjoisosa kaivettiin koneella. Muuten lasta, ei seulottu.**Tulkinta ja ajoitus**

Rakenteeseen R404 liittyvä maakerros. Rakenteen mukaisesti ajoittuu mahdollisesti 1700-luvulle tai 1800-luvun alkupuolelle.

Löytöaineisto: Kuona, piiposliini (kupin reunaa, jossa musta siirtokoristelu, koristelematon lautasen pohjapala), punasavikaakeli, astialasi, rautanauva.**Kartat:** 22-23**Valokuvat:** MuTu117012DG_66-69, 72-73, 81**Näytteet:**

M 418 Tummanruskea savi ja ohut orgaaninen kerros**Sijainti** Rakenne R404**Yksikön tiedot**

Lähes koko rakenteen R404 laajuisella alueella oleva yksikkö, joka on vain noin 1 cm - 3 cm paksu.

Hyvin ohuen tumman orgaanisen aineen ja sen alla olevan tummanruskeaksi värjäytyneen saven kerros. Orgaaninen aines on männyn kaarnaa. Sitä on suurilla alueilla erittäin selkeänä kerroksena ja nämä selkeät alueet on piirretty karttoihin. Muualla orgaanista ainesta on lähinnä saven seassa hyvin hentoina laikkuina tai rantuina.

Stratigrafia

Päällä on M417, M420

Rajapinnat Selkeät

Alla on R404 neljäs kivikerta, M421, M423

Kaivuutapa Lasta, ei seulottu.**Tulkinta ja ajoitus**

Rakenteen mukaisesti ajoittuu mahdollisesti 1700-luvulle tai 1800-luvun alkupuolelle.

Löytöaineisto: Lyijypallo (paino?), valkosaviastian pala, jossa reunassa sininen kasviaihe-nauha ympäri, punasavikeramiikka (isojen astioiden palasia, ruskeaa lasitetta, jossa yhdessä palassa bolus-koristelua reunassa), pullo-, taso- ja astialasi (yhdessä palassa kasviaihe ulkopinnalla), piiposliini (kupin korvan kappaleessa musta kasviaihe), liitupiipun varsi ja kopan pala, jossa näkyy A-kirjain, rautanaula, hieman kaareva rautalevyn kappale, molemmista päistä suoraan kulmaan taitettu ohuehko rautavarras.

Kartat: 19-24**Valokuvat:** MuTu117012DG_48-49, 51-56, 60, 62-63, 65-69, 72-73, 77-79, 81-84**Näytteet:****M 419 Tumma savi ja orgaaninen töhnä****Sijainti** Eteläosan keskellä**Yksikön tiedot**

Rakenteen R404 lounaispuolella sijaitseva ohut ja pitkulainen maayksikkö. Lännessä rajautuu koneella kaivettuun alueeseen. Kaakko-luoteissuuntainen, mitat 310 cm x 110 cm ja paksuus 2 cm - 5 cm.

Tummaa savea ja hiekkaa sekä orgaanista tummanruskeaa töhnää. Hyvin samanlaista kuin M418.

Stratigrafia

Päällä on M415

Rajapinnat Melko selkeät, vaihtuvat

Alla on M421

Kaivuutapa Lasta, ei seulottu.**Tulkinta ja ajoitus**

Ajoittuu mahdollisesti 1700-luvulle tai 1800-luvun alkupuolelle.

Löytöaineisto: Liitupiipun koppa, jossa kruunu ja kirjaimet TLC, piiposliini, jossa vihreä lehtikuvio, koristelematon fajanssi, tasolasi.

Kartat: 20-21**Valokuvat:** MuTu117012DG_65-69, 72-73, 79**Näytteet:**

M 420 Hienoa ja pehmeää vaaleanruskeaa hiekkaa**Sijainti** R404 vieressä lännessä**Yksikön tiedot**

Noin 120 cm halkaisijaltaan oleva soikeahko lämpäre rakenteen R404 vieressä lännessä. Yksikkö rajautuu lännessä koneella kaivettuun yksikköön M402.

Hienoa ja pehmeää vaaleanruskeaa hiekkaa oleva yksikkö. Helppo kaivaa ja hyvin homogeeninen.

Stratigrafia

Päällä on M422

Alla on M418

Rajapinnat Selkeät**Kaivuutapa** Lasta, ei seulottu.**Tulkinta ja ajoitus**

Ajoittuu 1800-luvulle.

Löytöaineisto: Punasavikaakelin siru, liittupiipun koppaa.**Kartat:** 22-23**Valokuvat:** MuTu117012DG_65-69, 73, 76-79**Näytteet:****M 421 Tiivis vaaleanharmaa savi, jossa paljon tiiltä****Sijainti** Eteläosan keskellä**Yksikön tiedot**

Yksikkö on eteläosan keskellä melko laajalla alueella. Se on epämääräisen muotoinen pitkula, jonka maksimitat ovat 760 cm x 330 cm. Suurimmalta osaltaan yksikön paksuus oli 10 cm, mutta paikoin se nousi 15 cm:iin.

Hyvin tiivis vaaleanharmaan saven ja tiilimurskan sekä tiilen kappaleiden kerros.

Stratigrafia

Päällä on M418, M419, M429

Alla on M427, M432

Rajapinnat Vaihtuvat itään yksikköön M423, muuten selkeät.**Kaivuutapa** Lapio, ei seulottu.**Tulkinta ja ajoitus**

Jonkinlainen purkukerros todennäköisesti 1800-luvulta.

Löytöaineisto: Punasavikeramiikka (lasitettu ja lasittamaton), piiposliini, pullo- ja tasolasi, kaakeli, rautanaulat.**Kartat:** 20-26**Valokuvat:** MuTu117012DG_63, 65-69, 72-74, 76-80, 82-84**Näytteet:**

M 422 Hieman kova vaaleanharmaa siltti**Sijainti** R404 vieressä lännessä**Yksikön tiedot**

Rakenteen R404 vieressä lännessä sijaitseva, kahdessa osassa pohjois-eteläsuuntaisesti oleva pitkulainen ja kapea yksikkö. Lännessä yksikkö rajautuu koneella kaivettuun yksikköön 401. Osien yhteispituus on 290 cm, leveys 40 cm - 50 cm ja paksuus 1 cm - 5 cm.

Harmaa hieman kova siltti. Paikoin tummemman harmaita suiroja seassa, mutta on melko homogeeninen kerros.

Stratigrafia

Päällä on M410

Rajapinnat Melko selkeät

Alla on M420, M424

Kaivuutapa Lasta, ei seulottu.**Tulkinta ja ajoitus**

Todennäköisesti 1800-luvun täyttöä tai tasoitusta.

Löytöaineisto: Ei löytöjä.**Kartat:** 18-22**Valokuvat:** MuTu117012DG_65-67, 69, 73-76**Näytteet:**

M 423 Hiekkainen savi, jossa paljon kiviä ja tiiltä**Sijainti** Eteläosan keskellä**Yksikön tiedot**

Rakenteen R404 keskellä sen kolmannen kivikerran alla sijaitseva melko pyöreä yksikkö, jonka halkaisija on noin 160 cm. Paksuus 10 cm - 20 cm.

Maayksikkö, jossa hiekkaisen saven seassa on paljon kiviä ja tiiltä. Kiviä on sekä pyöreitä, lohjenneita että palaneita ja paikalleen rapautuneita. Kivien halkaisija on 5 cm - 15 cm. Suurin osa tiilestä on punaista, mutta seassa on myös vähän keltaista tiiltä. Yksikössä ei ole lainkaan hiiltä.

Stratigrafia

Päällä on M418

Rajapinnat Melko selkeät, lounaaseen yksikköön M421 vaihtuvat.

Alla on M432

Kaivuutapa Lasta, ei seulottu.

Orgaaninen kerros M418 on tämän yksikön päällä hyvin hajanainen.

Tulkinta ja ajoitus

Liittyy mahdollisesti rakenteeseen R404. Rakenteen mukaisesti ajoittuu mahdollisesti 1700-luvulle tai 1800-luvun alkupuolelle.

Löytöaineisto: Piiposliini, kaakeli**Kartat:** 24-26**Valokuvat:** MuTu117012DG_76-80, 82-84**Näytteet:**

M 424 Sekoittunut ruskea hiekka, jossa orgaanisen aineen rantuja**Sijainti** Eteläosan pohjoispuolen keskellä**Yksikön tiedot**

Rajoiltaan melko epäselvä ohut yksikkö eteläosan pohjoispuolen keskellä. Paksuus 1 cm - 8 cm.

Hyvin sekalaisista hiekoista koostuva ruskea kerros, jossa seassa tummanruskeita orgaanisen aineksen rantuja ja vaaleampaa hiekkaa.

Stratigrafia

Päällä on M410, M416

Alla on M426

Rajapinnat Epäselvät ja vaihtuvat.**Kaivuutapa** Lasta, ei seulottu.**Tulkinta ja ajoitus**

Mahdollisesti samaa kuin M418 tästä yksiköstä kaakkoon. Rakenteen mukaisesti ajoittuu mahdollisesti 1700-luvulle tai 1800-luvun alkupuolelle.

Löytöaineisto: Lasitettu punasavikeramiikka, pullolasi, kuona, rautanaula.**Kartat:** 22-23**Valokuvat:** MuTu117012DG_71-72, 74-75, 79-80**Näytteet:**

M 425 Tiivis harmaa savimaa, jossa kiviä ja tiiltä**Sijainti** Rakenne R404**Yksikön tiedot**

Rakenteen R404 alimman kivikerran alinen maa. Pohjoisraja on tekninen konekaivuun raja ja yksikön pohjoisosa kaivettiin koneella M409 kanssa. Idässä yksikkö rajautuu alueen reunaan. Neljännesovaalin muotoinen yksikkö, joka on pohjois-eteläsuunnassa noin 300 cm ja itä-länsisuunnassa noin 200 cm. Paksuus 5 cm - 10 cm.

Harmaa tiivis savimaa, jonka seassa on paljon tiiltä ja rakenteen R404 kiviä.

Stratigrafia

Päällä on R404 neljäs kivikerta

Alla on M427

Rajapinnat Selkeät**Kaivuutapa** Lasta, ei seulottu.**Tulkinta ja ajoitus**

Rakenteeseen R404 liittyvä, mahdollinen tasoitus tai perustuskerros. Rakenteen mukaisesti ajoittuu mahdollisesti 1700-luvulle tai 1800-luvun alkupuolelle.

Löytöaineisto: Liitupiipun koristellun kopan pala, punasavikeramiikka (bolus-koristelua, vihreää, valkoista ja ruskeaa lasitetta), pullo-, astia- ja tasolasi, posliini, rautanaula, rautaromua.**Kartat:** 25**Valokuvat:** MuTu117012DG_85-90**Näytteet:**

M 426 Sekoittuneen kirjava ruskea hiekka**Sijainti** Eteläosan pohjoispuolen keskellä**Yksikön tiedot**

Eteläosan pohjoispuolen keskellä sijaitseva yksikkö, joka rajoittuu idässä ja lännessä kaivinkonerajoihin. Lännessä yksikön paksuus on vain noin 0,5 cm - 3 cm, kun se idässä on 10 cm. Yksikön halkaisija on 300 cm.

Vaalean- ja tummanruskean kirjava sekoittunut hiekka, joka on paikoin hieman karkeampaa. Hiekan seassa myös kulmikkaita kiviä, joiden halkaisija on 10 cm - 20 cm.

Stratigrafia

Päällä on M424

Rajapinnat Osin epäselvät, osin tekniset.

Alla on M421, M429, M430

Kaivuutapa Lasta, ei seulottu.**Tulkinta ja ajoitus**

Todennäköisesti alueen muiden täyttö- ja tasoitusmaiden tavoin 1800-luvulta.

Löytöaineisto: Käsimaalattu posliini ja piiposliini, punasavikeramiikka, pullo- ja tasolasi, rautanaula.**Kartat:** 18-24**Valokuvat:** MuTu117012DG_70-71, 74-75**Näytteet:**

M 427 Tiivis harmaa savi, jossa paikoin ruskeita viiruja**Sijainti** Eteläosan koillispuoli**Yksikön tiedot**

Eteläosan lähes koko koilliskulman laajuinen yksikkö, jonka mitat ovat 550 cm x 580 cm ja paksuus 10 cm - 15 cm. Pohjoisessa rajautuu yksikköön M428.

Harmaa ja paikoin ruskeaviiruinen tiivis savi, jossa on paljon lohkottuja kiviä. Kivet ovat noin 10 cm - 20 cm halkaisijaltaan ja ne ovat painuneet saveen hyvin tiiviisti.

Stratigrafia

Päällä on M409, M421, M425

Rajapinnat Osin epäselvät

Alla on M451

Kaivuutapa Lapio ja lasta, ei seulottu.**Tulkinta ja ajoitus**

Savi, jonka päälle rakenne R404 on kasattu. Yksikössä olevat kivet ovat rakenteen R404 alimmat kivet, jotka ovat painuneet tiiviisti saveen. Ajoittuu mahdollisesti 1700-luvulle tai 1800-luvun alkupuolelle.

Löytöaineisto: Liitupiipun koppa, jossa pieni kukkaleima, astia-, pullo- ja tasolasi, punasavikeramiikka (ruskeaa ja vihreää lasitetta, bolus-koristelua), rautanaula.**Kartat:** 22-27**Valokuvat:** MuTu117012DG_63, 65-69, 72, 74, 80-81,
84-90, 104**Näytteet:**

M 428 Tumma savi, jossa lohkottuja kiviä**Sijainti** Eteläosan koilliskulma**Yksikön tiedot**

Kaivon kuopan eteläkaarta L414 reunustava kaareva yksikkö. Pituus 320 cm, leveys 80 cm ja paksuus 10 cm - 15 cm.

Tumma savi, jossa on lohkottuja kiviä, joiden halkaisija on 10 cm - 20 cm. Joukossa on yksi suurempi kivi, jonka halkaisija on 40 cm.

Stratigrafia

Päällä on M412, L414

Rajapinnat Osin epäselvät.

Alla on M451

Kaivuutapa Lapio ja lasta, ei seulottu.

Suhde yksikköön M427 on epäselvä. Kaivon kuoppa L414 leikkaa yksikön.

Tulkinta ja ajoitus

Todennäköisesti 1700-luku tai 1800-luvun alkupuoli. Suhteellisen stratigrafian perusteella yksikkö on vanhempi kuin sitä leikkaava L414, eli kaivon kuoppa.

Löytöaineisto: Yksi ehjä simpukkakoppa ja toisesta pala, liitupiipun varsi, kivisavikylykipala, pullo- ja tasolasi, piiposliini (sinistä ja mustaa koristelua), punasavikeramiikka, rautanauvoja.

Kartat: 22-27

Valokuvat: MuTu117012DG_63-65, 67-69, 72, 74, 80, 84-90, 93-96, 99

Näytteet:**M 429 Savinen harmahtavan ruskea hiekka****Sijainti** Eteläosan pohjoispuolen keskellä**Yksikön tiedot**

Eteläosan pohjoispuolen keskellä oleva pohjois-eteläsuuntainen pitkulainen yksikkö, joka rajoittuu idässä konekaivettuun rajaan. Lännessä ohut vain 2 cm ja idässä noin 10 cm. Pohjois-eteläsuunnassa 600 cm ja itä-länsisuunnassa 90 cm - 130 cm.

Harmahtavan ruskea savinen hiekka. Väri vaihtelee harmaan eri sävyissä ja siinä on ruskeita rantuja.

Stratigrafia

Päällä on M426

Rajapinnat Osin epäselvät ja vaihtuvat.

Alla on M421, M430

Kaivuutapa Lasta, ei seulottu.**Tulkinta ja ajoitus**

Todennäköisesti 1800-luvulta.

Löytöaineisto: Kolikko: Nikolai I, 2 kopeekkaa, 1839-1848, punasavikeramiikka (saviliete, ruskea lasite, bolus-koristelu), pii, piiposliini, pullolasi, rautanauja.

Kartat: 22-25**Valokuvat:** MuTu117012DG_91**Näytteet:**

M 430 Likaisen harmaa silttinen hiekka

Sijainti Eteläosan pohjoispuolen keskellä

Yksikön tiedot

Eteläosan pohjoispuolen keskellä sijaitseva pitkulainen pohjois-eteläsuuntainen yksikkö. Pituus 400 cm, leveys 100 cm - 150 cm ja paksuus 8 cm - 10 cm. Länsiosa on kaivettu koneella numerolla M401.

Harmaan ja beigen sävyinen likainen silttinen hiekka, jossa vaaleanharmaita savilinssejä.

Stratigrafia

Päällä on M426, M429

Rajapinnat Melko selkeät, osin vaihtuvat.

Alla on M427, M433

Kaivuutapa Lapio ja lasta, ei seulottu.

Tulkinta ja ajoitus

Todennäköisesti muiden alueen täyttökerrosten kanssa 1800-luvulta.

Löytöaineisto: Piiposliini, rautanaula.

Kartat: 25-26

Valokuvat: MuTu117012DG_83-96, 99-100

Näytteet:

M 431 Vaaleanharmaa savi ja siltti

Sijainti Eteläosan keskellä

Yksikön tiedot

Eteläosan keskellä sijaitseva yksikkö, jonka rajat ovat hyvin epämääräiset. Yksikön paksuus vaihtelee 3 cm - 15 cm välillä.

Vaaleanharmaan saven ja likaisen siltin sekainen kerros, joka vaihtuu alla olevaan M432:een.

Stratigrafia

Päällä on M418, M421

Rajapinnat Vaihtuvat erityisesti alaspäin.

Alla on M432

Kaivuutapa Kone, ei seulottu.

Tulkinta ja ajoitus

Mahdollisesti 1700-luvun tai 1800-luvun alun täyttöä.

Löytöaineisto: Ei löytöjä.

Kartat: 20-26

Valokuvat: MuTu117012DG_72, 82-90, 92-97, 99

Näytteet:

M 432 Vaaleanlikainen siltti, jossa savilinssejä**Sijainti** Eteläosan keskellä**Yksikön tiedot**

Eteläosan keskiosan lähes koko laajuudella sijaitseva maayksikkö, jonka paksuus pohjoisessa on noin 5 cm ja etelässä 60 cm. Rajautuu kuopan L436 rinteisiin etelässä ja lännessä.

Vaaleanlikainen siltti, jonka väri vaihtelee beigestä harmaaseen. Siltin seassa on vaaleanharmaita tiiviin saven linssejä sekä joitain kiviä. Kivien halkaisija vaihtelee 20 cm - 40 cm välillä.

Stratigrafia

Päällä on M431

Rajapinnat Pääosin selkeät, ylöspäin vaihtuvat

Alla on R434, L436, M437

Kaivuutapa Kone ja lapio, ei seulottu.**Tulkinta ja ajoitus**

Rinteen L436 muodostamaan kuoppaan tuotua täyttöä. Ajoittuu mahdollisesti 1700-luvulle tai 1800-luvun alkupuolelle.

Löytöaineisto: Nahan kappale, punasavikeramiikka, punasavikaakeli, taso- ja astialasi, rautanaulat. Suurin osa löydöistä tuli yksikön alapinnasta.

Kartat: 18-27**Valokuvat:** MuTu117012DG_53-54, 62, 72, 79, 81-90,
92-99, 104, 106**Näytteet:****M 433 Kovaa ruskeaa soraa ja pikkukiviä****Sijainti** Eteläosan pohjoispuolen länsipää**Yksikön tiedot**

Eteläosan pohjoisosan lähes koko länsipään laajuinen yksikkö, joka rajautuu idässä leikkaukseen L436. Pohjoiskoillis-etelälounaissuuntainen suorakaide, jonka pituus on 630 cm, leveys 370 cm ja paksuus 5 cm - 7 cm.

Ruskeaa, kovaa soraa. Yksikön pohjoisosassa soran seassa on pikkukiviä, joiden halkaisija on 3 cm - 5 cm. Eteläosassa pikkukiviä ei juuri ole.

Stratigrafia

Päällä on M401, M430

Rajapinnat Pääosin selkeät

Alla on M439, M442, M450

Kaivuutapa Lapio ja lasta, ei seulottu.**Tulkinta ja ajoitus**

Mahdolliselle kulkutielle tuotu tasoituskerros, jonka ajoittaminen on vaikeaa. Todennäköisesti kulkutie on ollut paikalla pitkään. Mahdollisesti 1700-luvulta tai vanhempi.

Löytöaineisto: Kuona, punasavikeramiikka, rautakikkareita.

Kartat: 18-27**Valokuvat:** MuTu117012DG_53-54, 62-63, 70, 85-91,
93-97, 99-101, 106**Näytteet:**

R 434 Lohkottujen kivien muodostama rakenne**Sijainti** Eteläosan keskellä länsireunalla**Yksikön tiedot**

Eteläosan länsireunan keskellä sijaitseva rakenne, joka on kuopan L436 länsirinteen yläosassa. Rakenne rajoittuu lännessä alueen rajaan.

Kuudesta 40 cm - 80 cm halkaisijaltaan olevasta kivistä muodostunut rakenne, jossa on pohjoiskoillis-etelälounaissaunnaisesti viisi kiveä rivissä ja rivin pohjoispäästä pohjoisluoteeseen jatkuu yhden kiven muodostama sivu lähes suorassa kulmassa. Näiden kivien ulkopuolella, hieman sivussa on kolme mahdollisesti rakenteesta liikkunutta kiveä. Kaikki kivet ovat lohkottuja. Laastia tai poranreikiä ei ole. Rakenteen sisäpuolella on pienemmistä kivistä ja tiilistä muodostunut rakenne R530.

Stratigrafia

Päällä on M432, M523, R530

Rajapinnat Selkeät

Alla on L436, M534

Kaivuutapa Kivet poistettiin käsin.

Rakenteen sisäpuolella on maayksikkö M523 sekä pienemmistä kivistä koostuva rakenne R530.

Tulkinta ja ajoitus

Rakenteen sisäpuoli on länteen, eli se on rajannut jotain mahdollisen kulkutien ja kuopan L436 välissä. Ympäröivien yksiköiden löytöjen perusteella todennäköisesti 1700-luvulta.

Löytöaineisto:**Kartat:** 28-29, 39**Valokuvat:** MuTu117012DG_93-99, 109, 112-113, 133-135, 145-147**Näytteet:**

M 435 Eteläosan puhdistuskerros**Sijainti** Eteläosan eteläpuoli**Yksikön tiedot**

Eteläosan konekaivuun jälkeinen puhdistuskerros.

Konekaivuun jälkeen tehdyn pintapuhdistuksen vaihteleva maa. Pääasiassa eri värisiä hiekkoja ja jonkin verran savilaikkuja.

Stratigrafia

Päällä on M401

Rajapinnat Tekniset

Alla on M557, M582, M587, M590, M607

Kaivuutapa Lasta, ei seulottu.**Tulkinta ja ajoitus**

Tekninen puhdistuskerros.

Löytöaineisto: Astia-, taso- ja pullolasi, punasavikeramiikka, kuona, rautanauloja.**Kartat:****Valokuvat:****Näytteet:**

L 436 Pohjoiseen ja itään oleva rinne**Sijainti** Eteläosan keskellä**Yksikön tiedot**

Eteläosan itäreunan keskeltä länsiluoteeseen lähtevä leikkaus, joka kääntyy lähes suorassa kulmassa pohjoiskoilliseen rakenteen R434 kohdalla. Rajaa koko eteläosan koillis- ja keskiosan selkeästi ympäristöä matalammalla olevaksi kuopaksi.

Eteläosastaan varsin tasaisen jyrkkä rinne. Rakenteen R434 pohjoispuolella hieman jyrkempi ja lyhyempi.

Stratigrafia

Päällä on M432, R434, M437

Rajapinnat Selkeät

Alla on

Kaivuutapa**Tulkinta ja ajoitus**

Ehkä luonnollinen kuoppa ja sen rinteet. Kuoppaa on ainakin 1700- ja mahdollisesti 1800-luvulla täytetty erilaisilla savi, siltti ja hiekkakerroksilla.

Löytöaineisto:*Kartat:* 35, 39*Valokuvat:* MuTu117012DG_95-99, 148, 156, 170*Näytteet:***M 437 Kosteaa ja tiivistä tummanharmaa savi, jossa kiviä ja tiiltä****Sijainti** Eteläosan keskellä**Yksikön tiedot**

Eteläosan keskeltä esille tullut maayksikkö, joka on melko laajalla alueella. Maksimimitat 620 cm x 400 cm ja paksuus 10 cm - 20 cm.

Kosteaa ja tiivistä tummanharmaa savi, jonka seassa kiviä ja jonkin verran tiiltä. Kivien halkaisija on 5 cm - 15 cm ja niitä on sekä pyöreitä että lohkottuja. Seassa myös hieman maatumatonta puuroskaa. Ertyisesti yksikön itäosassa saven keskellä on tiilimurskakerros. Saven alin 10 cm on homogeenisempää ja tummemman siniharmaata savea.

Stratigrafia

Päällä on M432

Rajapinnat Melko selkeät, alaspäin vaihtuvat.

Alla on M529, M554

Kaivuutapa Latio ja lasta, ei seulottu.**Tulkinta ja ajoitus**

Mahdollisesti paikalla olleeseen kuoppaan tai painanteeseen luonnollisesti kerääntynyttä maata ja purkujätettä. Löytöjen ja stratigrafian perusteella ajoittuu 1700-luvulle tai 1800-luvun alkupuolelle.

Löytöaineisto:

Liitupiipun varsia, posliinireunapala, jossa sinistä koristelua, punasa vikeramiikka (bolus-koristelua, lasitettua ja lasittamatonta), fajanssi (violettia koristelua), suuren lasikulhon pohja ja reunapaloja isoina paloina, kaakeli, hioinkivi, rautanaulat.

Kartat: 28*Valokuvat:* MuTu117012DG_93-99, 106, 109, 112-*Näytteet:*

113, 129-130, 133-135

M 438 Tiivis ja kova, vaaleanharmaa savi**Sijainti** Eteläosan luoteiskulma**Yksikön tiedot**

Aivan eteläosan luoteiskulmassa sijaitseva kolmion muotoinen kaistale, joka rajoittuu lännessä alueen rajaan ja pohjoisessa putkikaivantoon. Pituus 400 cm, leveys 240 cm ja paksuus 2 cm - 15 cm. Yksikkö on selkeästi paksumpi pohjois- kuin eteläpäästään.

Vaaleanharmaa savi, joka on hyvin tiivistä ja kovaa.

Stratigrafia

Päällä on M401

Rajapinnat Selkeät

Alla on M443, R444

Kaivuutapa Lapio ja lasta, ei seulottu.**Tulkinta ja ajoitus**

Todennäköisesti 1800-luvun täyttö- tai tasoituskerros.

Löytöaineisto: Punasavikeramiikan siru, jossa vihreä lasite.**Kartat:** 18-24**Valokuvat:** MuTu117012DG_53, 94-96, 99-101**Näytteet:****M 439 Homogeeninen melko pehmeä ruskea hiekka****Sijainti** Eteläosan luoteisosa**Yksikön tiedot**

Noin metrin levyinen, pohjoiskoillis- länsilounaissuuntainen kaistale eteläosan luoteiskulmassa. Paksuus 1 cm - 4 cm. Yksikkö rajautuu lännessä kaivausalueen reunaan sekä rakenteeseen R444.

Melko pehmeä ruskea hiekka, jonka sävy vaihtelee hieman. Melko homogeenistä, ei kiviä.

Stratigrafia

Päällä on M433, M438

Rajapinnat Vaihtuvat

Alla on M445, M448

Kaivuutapa Lasta, ei seulottu.**Tulkinta ja ajoitus**

Ympäröivien yksiköiden perusteella todennäköisesti 1700-luvun tai 1800-luvun alkupuolen tasoitusta mahdollisella kulkutiellä.

Löytöaineisto: Ei löytöjä.**Kartat:** 18-28**Valokuvat:** MuTu117012DG_102**Näytteet:**

M 440 Ruskean sävyissä vaihteleva hiekka

Sijainti Eteläosan keskellä

Yksikön tiedot

Eteläosan keskellä, rakenteen R434 vieressä etelässä ja rinteessä L436 sijaitseva yksikkö. Paksuus noin 5 cm.

Eri sävyisistä ruskeista hiekoista muodostuva yksikkö. Pinnalta kuiva ja kova, mutta alempana helppo kaivaa.

Stratigrafia

Päällä on M435, M441

Alla on M553

Rajapinnat Vaihtettavat

Kaivuutapa Lasta, ei seulottu.

Tulkinta ja ajoitus

Rinteeseen L436 mahdollisesti luonnollisesti kertynyttä maata tai tarkoituksella paikalle tuotu tasoituskerros.

Löytöaineisto: Pienet sirut valkosavikeramiikkaa ja tasolasia.

Kartat: 28-29

Valokuvat: MuTu117012DG_93-97, 99, 109, 133-135,
146-148

Näytteet:

M 441 Vaaleanharmaa savi

Sijainti Eteläosan keskellä

Yksikön tiedot

Eteläosan keskialueella rinteessä L436 sijaitsevat, kaivinkoneen jäljiltä jääneet maayksikön rippeet.

Vaaleanharmaa savimaa, joka lohkeaa helposti alla olevasta hiekasta.

Stratigrafia

Päällä on M401

Alla on M440

Rajapinnat Selkeät

Kaivuutapa Lasta, ei seulottu.

Tulkinta ja ajoitus

Todennäköisesti 1700-luvun lopun, tai 1800-luvun alun täyttökerroksen rippeet.

Löytöaineisto: Ei löytöjä.

Kartat: 18-28

Valokuvat: MuTu117012DG_94-97, 99, 109, 147-149

Näytteet:

M 442 Homogeeninen ja melko tiivis harmaanruskea, savinen hiekka**Sijainti** Eteläosan keskellä**Yksikön tiedot**

Eteläosan pohjoisreunasta etelään kulkeva noin metrin levyinen maayksikkö eteläosan keskellä rinteessä L436. Pituus 335 cm ja paksuus 0,5 cm - 10 cm. Yksikkö on selkeästi paksumpi idässä kuin lännessä.

Harmaanruskeaa silttistä hiekkaa, joka on melko tiivistä. Hyvin homogeenista. Ei kiviä.

Stratigrafia

Päällä on M433

Rajapinnat Melko selkeät, osin vaihtuvat.

Alla on M446, M451

Kaivuutapa Lapio ja lasta, ei seulottu.**Tulkinta ja ajoitus**

Rinteeseen L436 mahdollisesti luonnollisesti muodostunut kerros, jonka hiekka voi olla peräisin lännessä vieressä olevalta kulkutieltä. Ajoittuu mahdollisesti 1700-luvulle tai 1800-luvun alkupuolelle.

Löytöaineisto: Liitupiipun varsi, kaakeli, rautakikkareet.**Kartat:** 28**Valokuvat:** MuTu117012DG_93-97, 99-102, 104**Näytteet:****M 443 Tummanruskeapintainen vaaleanharmaa savi****Sijainti** Eteläosan luoteiskulma**Yksikön tiedot**

Eteläosan luoteiskulmassa sijaitseva kolmion muotoinen alue, jonka paksuus on noin 2 cm - 12 cm ja muut mitat 170 cm x 85 cm.

Pinnalta tummanruskea, mutta muuten vaaleanharmaa savi, joka on hyvin samanlaista kuin sen päällä ollut M438. Hyvin tiivistä ja kovaa.

Stratigrafia

Päällä on M438

Rajapinnat Osin epäselvät.

Alla on R444

Kaivuutapa Lapio ja lasta, ei seulaa.**Tulkinta ja ajoitus**

Mahdollisesti täyttö- tai tasoituserros. Ympäröivien yksiköiden perusteella ehkä 1700-luvulta.

Löytöaineisto: Tasolasin siru, rautanaula.**Kartat:** 25**Valokuvat:** MuTu117012DG_101-102, 148**Näytteet:**

R 444 Epätasainen kiveys. Vuoden 2016 R245.**Sijainti** Eteläosan luoteiskulma**Yksikön tiedot**

Alueen eteläosan luoteiskulmassa, matalassa painanteessa sijaitseva kiveys. Vuoden 2016 R245. Rajoittuu lännessä ja pohjoisessa alueen rajaan.

Tiiviiden savien M438 ja M443 alla sijaitseva kivistä ja muutamasta tiilestä ilman laastia rakennettu kiveys, jossa on vain yksi kerros. Rakenteen pinta on epätasainen.

Stratigrafia

Päällä on M438, M443

Rajapinnat Selkeät

Alla on M445, M447

Kaivuutapa Rakenne poistettiin käsin.**Tulkinta ja ajoitus**

Mahdollisen kulkutien vieressä sen suuntaisesti matalassa painanteessa oleva kiveys. On melko epätasainen ollakseen kulkutien tai muun käyttöpinta. Mahdollisesti 1700-luvulta tai 1800-luvun alkupuolelta.

Löytöaineisto:**Kartat:** 25-26**Valokuvat:** MuTu117012DG_101-103, 105-109**Näytteet:****M 445 Vaaleanruskean sävyissä vaihteleva hiekka****Sijainti** Eteläosan luoteiskulma**Yksikön tiedot**

Lännessä ja pohjoisessa alueen rajaan rajoittuva kolmionmuotoinen yksikkö, joka sijaitsee matalassa painanteessa rakenteen R444 alla. Mitat 360 cm x 150 cm ja paksuus

Vaaleanruskean eri sävyissä vaihteleva hiekka. Hieman kovaa.

Stratigrafia

Päällä on R444, M447

Rajapinnat Vaihtuvat

Alla on M449

Kaivuutapa Lasta, ei seulottu.**Tulkinta ja ajoitus**

Maa, jonka päälle rakenne R434 on ladottu. Mahdollisesti tasoituskerros. Ympäröivien yksiköiden perusteella mahdollisesti 1700-luvulta tai 1800-luvun alkupuolelta.

Löytöaineisto: Tasolasin siru, rautanaula ja -kikkareita.**Kartat:** 25-29**Valokuvat:** MuTu117012DG_103, 105, 107-109**Näytteet:**

M 446 Karkea ja kova ruskean sävyissä vaihteleva hiekka ja sora**Sijainti** Eteläosan pohjoispuolen länsipää**Yksikön tiedot**

Eteläosan pohjoispuolen lähes koko länsipään laajuudella oleva yksikkö. Pohjoiskoillis-etelälounassuuntainen suorakaide, jonka pituus on 630 cm, leveys 420 cm ja paksuus 2 cm - 10 cm.

Karkeaa, ruskean eri sävyissä vaihtelevaa hiekkaa sekä vaihtelevan kokoista soraa. Hyvin kova maayksikkö.

Stratigrafia

Päällä on M433, M439, M442

Alla on M450

Rajapinnat Osin epäselvät ja vaihtuvat.**Kaivuutapa** Lapio ja lasta, ei seulottu.**Tulkinta ja ajoitus**

Kulkutien maakerroksia. Osin paikalle tuotua ja osin tielle kertynyttä maata.

Löytöaineisto: Vihertävä litteän metalliesineen katkelma, rautanaulat ja -kikkareet, liitupiipun varsi, punasavikeramiikka (ruskea lasite ja vihreä koristelu), taso- ja astialasi, piiposliini, rautanauvoja ja -kikkareita.*Palamatonta ja palanutta***Kartat:** 28-29**Valokuvat:** MuTu117012DG_101-102, 104, 106-110**Näytteet:****M 447 Tiivis ruskea savi, jossa puusilppua****Sijainti** Rakenteen R444 alla**Yksikön tiedot**

Eteläosan luoteiskulmassa, rakenteen R444 kivien alla oleva maayksikkö, joka on 1 cm - 5 cm paksu.

Tiivistä ruskeaa savea, jossa on maatumatonta puusilppua ja paikoitellen hieman ruskeaa hiekkaa seassa.

Stratigrafia

Päällä on M439, R444

Alla on M445

Rajapinnat Selkeät**Kaivuutapa** Lasta, ei seulottu.**Tulkinta ja ajoitus**

Rakenteen R444 perustussavi. Mahdollisesti 1700-luvulta tai 1800-luvun alkupuolelta.

Löytöaineisto: Ei löytöjä.**Kartat:** 27**Valokuvat:** MuTu117012DG_103, 105**Näytteet:**

M 448 Pehmeä mustanruskea hiekka**Sijainti** Eteläosan länsireuna**Yksikön tiedot**

Eteläosan länsireunaan sen pohjoisosassa rajoittuva pienialainen yksikkö, jonka paksuus on 1 cm - 5 cm. Yksikön rajat ovat epäselvät, mutta sen maksimitat ovat noin 130 cm x 40 cm.

Mustanruskeaa hiekkaa, jossa vähän pieniä tiilen kappaleita. Epämääräinen yksikkö. Pehmeää, helppo kaivaa.

Stratigrafia

Päällä on M439

Rajapinnat Osin epäselvät ja vaihtuvat.

Alla on M446, M452

Kaivuutapa Lasta, ei seulottu.**Tulkinta ja ajoitus**

Kulkutielle päätynyttä palokerrosta, jonka ajoittaminen on hankalaa. Ympäröivien yksiköiden perusteella 1700-luvulta tai vanhempi.

Löytöaineisto: Ei löytöjä.**Kartat:** 29**Valokuvat:** MuTu117012DG_108**Näytteet:****M 449 Tasainen tummanruskea hiekka****Sijainti** Eteläosan luoteiskulma**Yksikön tiedot**

Eteläosan luoteiskulman painanteessa oleva kolmionmuotoinen maayksikkö, joka pohjoisessa ja lännessä rajoittuu alueen reunoihin. Pituus 400 cm, leveys 280 cm ja paksuus noin 5 cm.

Tasaisen tummanruskea ja homogeeninen hiekka. Pehmeää ja helppo kaivaa.

Stratigrafia

Päällä on M445

Rajapinnat Alaspäin vaihtuvat ja osin epäselvät.

Alla on M459

Kaivuutapa Lasta, ei seulottu.**Tulkinta ja ajoitus**

Ehkä painanteeseen ajan myötä luonnollisesti kertynyttä hiekkaa. Muistuttaa alueen muita niin kutsuttuja peltokerroksia. Yksikön ajoitus jäi epäselväksi.

Löytöaineisto: Tasolasi, rautanaula.**Kartat:** 30**Valokuvat:** MuTu117012DG_110-111, 115-116**Näytteet:**

M 450 Kova ja savinen harmaa hiekka, jossa paljon pikkukiviä**Sijainti** Eteläosan pohjoispuolen länsipää**Yksikön tiedot**

Eteläosan pohjoispuolen lähes koko länsipään laajuinen pohjoiskoillis-etelälounaisuuntainen maayksikkö, jonka itäreunassa on yksikön pitkittäissuuntaan kulkevia uria. Yksikön pituus on 620 cm, leveys 280 cm ja paksuus 2 cm - 10 cm.

Hyvin kova, harmaa savimaa, jonka seassa runsaasti pieniä kiviä. Kivien halkaisija vaihtelee 2 cm - 8 cm välillä. Yksikön itäreunassa kulkee kolme pitkittäissuuntaista uraa, joiden leveys on 10 cm - 25 cm. Myös muualla yksikössä on mahdollisia urien jäänteitä.

Stratigrafia

Päällä on M433, M439

Rajapinnat Melko selkeät, länteen vaihtuvat.

Alla on M459

Kaivuutapa Lapio ja lasta, ei seulottu.**Tulkinta ja ajoitus**

Todennäköisesti kulkutien käyttöpinta, jossa ovat näkyvissä kärryjen pyörien tekemät painaumat tai urat. Kulkutie on todennäköisesti ollut käytössä pitkään, mutta tämän käyttöpinnan ajoitus jäi epäselväksi.

Löytöaineisto: Palanut pii, tasolasi, punasavikeramiikka, rautanaulat ja -kikkareet.**Kartat:** 30, 39**Valokuvat:** MuTu117012DG_107-111, 115-116**Näytteet:****M 451 Homogeeninen ruskea ja pehmeä hiekka****Sijainti** Eteläosan pohjoispuolen itäpää**Yksikön tiedot**

Eteläosan pohjoispuolen itäosassa sijaitseva laaja yksikkö, jonka paksuus vaihtelee 5 cm - 20 cm välillä. Ruskea pehmeä hieno hiekka, joka on hyvin homogeenista. Seassa ihan muutamia pieniä tiilen kappaleita ja hyvin pieniä hiilihippuja.

Stratigrafia

Päällä on M427, M432, M515

Rajapinnat Osin epäselvät

Alla on M560

Kaivuutapa Lapio ja lasta, osin seulottu.**Tulkinta ja ajoitus**

Peltokerros, jonka ajoitus jäi epäselväksi.

Löytöaineisto: Liitupiipun varsi, punasavikeramiikka, punasavikaakelia, kivisaviastian kylkipala, pullo- ja tasolasi, rautaromua.**Kartat:** 28-30**Valokuvat:** MuTu117012DG_93-97,
MuTu117012DG_99-100, 102, 104, 106,
109, 129-130, 133-135, 152-154**Näytteet:**

M 452 Kova mustanruskeaa ja ruskeaa hiekkaa**Sijainti** Eteläosan länsireuna**Yksikön tiedot**

Rajoiltaan epämääräinen yksikkö eteläosan länsireunalla sen pohjoispäässä. Mitat 250 cm x 170 cm ja paksuus 1 cm - 3 cm.

Hiilen värjäämää sekä ruskeaa hiekkaa sekoittuneena. Hyvin kovaa.

Stratigrafia

Päällä on M446

Rajapinnat Epäselvät ja vaihtuvat

Alla on M450 ja M459

Kaivuutapa Lasta, ei seulottu.**Tulkinta ja ajoitus**

Ehkä kulkutien tasoitukseksi päätynyttä palomaata, jonka ajoitus jäi epäselväksi.

Löytöaineisto: Rautanaula**Kartat:** 30**Valokuvat:** MuTu117012DG_110-111, 115-116**Näytteet:****M 453 Tiivis harmaanruskea ja savinen hiekka****Sijainti** Eteläosan pohjoispuolen keskellä**Yksikön tiedot**

Yksikön M437 luoteispuolella ja osin alla sijaitseva yksikkö, joka on melko pohjoiskoillis-etelälounaissuuntainen. Yksikön rajat ovat epäselvät. Mitat ovat korkeimmillaan noin 550 cm x 180 cm.

Tummanharmaan saven ja harmaanruskean hiekan epämääräisesti vaihtuvista kerroksista muodostuva maa. Hyvin tiivistä ja paikoin kovaa. Ei sisällä kiviä.

Stratigrafia

Päällä on M437, M451, M456

Rajapinnat Epäselvät, vaihtuvat.

Alla on M508, M519, M556, M570

Kaivuutapa Lapio ja lasta, ei seulottu.**Tulkinta ja ajoitus**

On mahdollista, että yksikkö liittyy jotenkin eteläosan pohjoispuolen painaumassa oleviin suuriin kiviin, sillä ainakin kolme kivistä on tässä maassa. Todennäköisesti 1700-luvulta tai vanhempi.

Löytöaineisto: Punasavikeramiikka, liitupiipun varsi, palanut pii, astia- ja tasolasi, rautanauloja ja rautavartaan katkelma.**Kartat:** 28-31**Valokuvat:** MuTu117012DG_129-130, 133-135**Näytteet:**

M 454 Siltinsekainen ruskea hiekka**Sijainti** L436 länsireuna**Yksikön tiedot**

Eteläosan keskellä, L436:n loivalla länsirinteellä oleva maayksikkö. Hyvin ohut 0,1 - 0,5 cm. Melko suorakulmainen ja koillis-lounaissauntainen. Mitat 100 cm x 40 cm.

Ruskea siltinsekainen hiekka. Pehmeää ja homogeenista, helppo kaivaa.

Stratigrafia

Päällä on M446

Alla on M456

Rajapinnat Osin tekniset.**Kaivuutapa** Lasta, ei seulottu.**Tulkinta ja ajoitus**

Ehkä rinteeseen L436 luonnollisesti kertynyttä maata. Mahdollisesti 1700-luvulta.

Löytöaineisto: Pieni metalliesineen katkelma, jonka keskellä reikä, liitupiipun varsi, keramiikka- ja lasin siruja.

*Palanutta***Kartat:** 30-31**Valokuvat:****Näytteet:****M 455 Kerroksittainen tummanharmaa savi ja harmaanruskea hiekka****Sijainti** Eteläosan keskellä**Yksikön tiedot**

Epämääräinen, melko ovaalinmuotoinen yksikkö eteläosan keskellä. Mitat ovat noin 200 cm x 100 cm ja paksuus 2 - 7 cm.

Tummanharmaan saven ja harmaanruskean hiekan kerroksista muodostuva yksikkö. Hyvin samanlainen kuin M453.

Stratigrafia

Päällä on M432, M437

Alla on M515

Rajapinnat Epäselvät ja vaihtuvat.**Kaivuutapa** Latio ja lasta, ei seulottu.

Suhde yksiköihin M437 ja M453 on epäselvä.

Tulkinta ja ajoitus

Mahdollisesti paikalla olleeseen painanteeseen luonnollisesti kertynyttä maata. Ehkä 1700-luku tai vanhempi.

Löytöaineisto: Ei löytöjä.

Kartat: 28-29**Valokuvat:** MuTu117012DG_106, 109**Näytteet:**

M 456 Tahmea orgaaninen hiekka**Sijainti** L436 länsireunan keskellä**Yksikön tiedot**

Melko suorakulmainen pieni yksikkö rinteessä L436. Koillis-lounaissuunnassa 75 cm ja kaakko-luoteissuunnassa 35 cm. Paksuus noin 1 cm - 2 cm.

Ruskeaa orgaanista ainesta ja hiekkaa sekaisin tahmeana ja kosteana yksikkönä. Seassa paljon palamatonta luuta.

Stratigrafia

Päällä on M454

Alla on M453

Rajapinnat Selkeät**Kaivuutapa** Lasta, ei seulottu**Tulkinta ja ajoitus**

Näyttää keittiöjätteeltä, joka on heitetty viereiseltä kulkutieltä rinteeseen L436. Ehkä 1700- luvulta tai vanhempi.

Löytöaineisto: Punasavikeramiikan siruja, osa palanut, piin siru, rautanauloja.*Palanutta ja palamatonta***Kartat:** 32**Valokuvat:** MuTu117012DG_114**Näytteet:** Maanäyte 1

M 457 Sekoittunut savinen hiekka**Sijainti** Eteläosan pohjoispuolen keskellä**Yksikön tiedot**

Eteläosan pohjoispuolella sijaitsevaan rinteeseen L436 muodostuneen kynnyksen maa. Pääasiassa tekninen yksikkö, joka jää maayksiköiden M450 ja M451 väliin. Paksuus noin 5 cm - 8 cm.

Sekoittunut savinen hiekka, ruskeanharmaata ja paikoin vaaleampaa.

Stratigrafia

Päällä on M442

Alla on M459

Rajapinnat Epäselvät**Kaivuutapa** Lasta, ei seulottu.**Tulkinta ja ajoitus**

Mahdollisen kulkutien ja sen viereisen rinteiden kerroksia. Mahdollisesti paikalle luonnollisesti kertynyttä tai kulkutieltä valunutta maata. Ehkä 1700-luvulta tai vanhempi.

Löytöaineisto: Ei löytöjä.**Kartat:** 30**Valokuvat:****Näytteet:**

M 458 Melko karkea ruskea hiekka**Sijainti** Eteläosan pohjoisreuna**Yksikön tiedot**

Pohjoisessa putkikaivantoon rajoittuva puoliympyrän muotoinen yksikkö, jonka halkaisija on noin metrin. Paksuus 3 cm - 8 cm.

Ruskeaa melko karkeaa hiekkaa, jonka kovuusaste vaihtelee jonkin verran.

Stratigrafia

Päällä on M450

Rajapinnat Melko selkeät

Alla on M464, M465, M466, M467

Kaivuutapa Lasta, ei seulottu.**Tulkinta ja ajoitus**

Kulcutien alinen hiekkamaa, jonka ajoitus jäi epäselväksi.

Löytöaineisto: Kuona, rautanauvoja ja -kikkareita.**Kartat:** 31**Valokuvat:** MuTu117012DG_115-116**Näytteet:****M 459 Sekoittunut laikukas hiekka, jossa ruskeaa ja harmaata****Sijainti** Eteläosan pohjoisosan länsipää**Yksikön tiedot**

Koko eteläosan pohjoispuolen länsipään laajuinen yksikkö, jonka mitat ovat noin 600 cm x 550 cm ja paksuus 5 cm - 10 cm.

Erisävyisistä ruskeista ja harmaista hiekoista koostuva läikikäs yksikkö. Osa läiskistä on jo luonnollista pohjamaata. Myös tiiviys ja karkeus vaihtelevat eri kohdissa yksikköä. Hiekan seassa myös ohuita hiilen värjämiä viiruja.

Stratigrafia

Päällä on M449, M450

Rajapinnat VaihtuvatAlla on M460, M461, M462, M463, M464,
M465, M466, M467, M468, M469,
M505, M506, M507, M508, M556**Kaivuutapa** Lasta ja seula.**Tulkinta ja ajoitus**

Värjäytyneestä pohjahiekasta ja kulttuurimaasta muodostuva yksikkö, jonka ajoitus jäi epäselväksi. Alueen vanhimpia yhtenäisiä kerroksia.

Löytöaineisto: Rautanauula, lattarauta, punasavikeramiikka, pii.*Palamaton***Kartat:** 31**Valokuvat:** MuTu117012DG_115-121**Näytteet:**

M 460 Ruskean kirjava hiekka**Sijainti** Eteläosan luoteiskulma**Yksikön tiedot**

Metrin halkaisijaltaan oleva melko kulmikas yksikkö aivan eteläosan luoteiskulmassa. Yksikkö muodostaa pohjamaahan 40 cm syvän kuopan, jonka seinämät ovat melko suorat ja pohjassa on puolessa välissä lähes itä-länsi suuntainen porras.

Ruskeaa hiekkaa, johon on sekoittunut vaaleampaa värjäätynyttä pohjahiekkaa. Seassa vähän tummempia ja harmaampia rantuja.

Stratigrafia

Päällä on M459

Alla on Pohjamaa

Rajapinnat Melko selkeät**Kaivuutapa** Lasta, ei seulottu.**Tulkinta ja ajoitus**

Pohjamaahan kaivetun kuopan maa. Kuopan ja sen täytön funktio ja ajoitus jäivät epäselviksi. Voi olla vanhempaa.

Löytöaineisto: Palamatonta luuta**Kartat:** 32-33**Valokuvat:** MuTu117012DG_117-118, 120-121, 126-128**Näytteet:**

M 461 Tiivis ruskeanharmaa hiekka**Sijainti** Eteläosan luoteiskulma**Yksikön tiedot**

Eteläosan luoteiskulmassa sijaitseva sirpin muotoinen yksikkö, jonka leveys on 120 cm, pituus noin 250 cm ja paksuus 15 cm - 30 cm. Lännessä rajoittuu alueen rajaan.

Melko tiivis ruskeanharmaa ja ruskea hiekka.

Stratigrafia

Päällä on M459

Alla on M482, M483, M486, pohjamaa

Rajapinnat Melko selkeät**Kaivuutapa** Lapio, lasta ja seula.**Tulkinta ja ajoitus**

Värjäätynyneen pohjamaan ja tummemman kulttuurikerroksen sekainen maa, jonka ajoitus jäi epäselväksi. Voi olla vanhaa.

Löytöaineisto: Ei löytöjä.**Kartat:** 32**Valokuvat:** MuTu117012DG_117-118, 120-121, 126**Näytteet:** Maanäytteet 3 ja 4

M 462 Pehmeää ruskeaa hiekkaa**Sijainti** Eteläosan luoteisosa**Yksikön tiedot**

Lähes itä-länsisuuntainen ovaali yksikkö eteläosan luoteiskulmassa. Mitat ovat 20 cm x 40 cm ja paksuus 25 cm. Yksikkö muodostaa kuopan pohjamaahan.

Pehmeää ruskeaa ja homogeenista hiekkaa. Helppo kaivaa.

Stratigrafia

Päällä on M459

Rajapinnat Melko selkeät

Alla on Pohjamaa

Kaivuutapa Lasta, ei seulottu.**Tulkinta ja ajoitus**

Pohjamaahan kaivetun kuopan täyttömaa. Kuopan funktio ja ajoitus jäivät epäselviksi.

Löytöaineisto: Pii**Kartat:** 32-33**Valokuvat:** MuTu117012DG_117-118, 120-121**Näytteet:**

M 463 Karkea ruskea ja harmaa hiekka**Sijainti** Eteläosan luoteiskulma**Yksikön tiedot**

Eteläosan luoteiskulmassa sijaitseva lähes pyöreä yksikkö, jonka halkaisija on 65 cm ja paksuus 17 cm. Yksikkö muodostaa matalan kuopan pohjamaahan.

Ruskeaa karkeaa hiekkaa sekoittuneena hienompaan tummanharmaaseen hiekkaan. Vaaleampi hiekka on värjäätynyttä pohjamaata.

Stratigrafia

Päällä on M459

Rajapinnat Selkeät

Alla on Pohjamaa

Kaivuutapa Lasta, ei seulottu.**Tulkinta ja ajoitus**

Pohjamaassa olevan matalan kuopanteen täyttömaa, jonka ajoitus jäi epäselväksi. Voi olla vanhaa.

Löytöaineisto: Ei löytöjä.**Kartat:** 32-33**Valokuvat:** MuTu117012DG_117-118, 120-121**Näytteet:**

M 464 Karkeaa sekoittunutta ruskeaa hiekkaa**Sijainti** Eteläosan pohjoisreuna**Yksikön tiedot**

Eteläosan pohjoisreunalla sijaitseva melko pyöreä maayksikkö, jonka halkaisija on 75 cm - 85 cm. Yksikkö muodostaa pohjamaahan kuopan, jonka eteläpuolen seinä on porrasmainen ja pohjoispuolen seinä suora. Paksuimmillaan yksikkö on 40 cm.

Karkeaa vaaleanruskeaa hiekkaa sekoittuneena ruskeaan ja ruskeanharmaaseen hienompaan hiekkaan. Helppo kaivaa. Osa hiekasta on sekoittunut pohjamaasta. Yksikön pohjalla oli kymmenkunta kiveä, joiden halkaisija oli 12 cm - 20 cm.

Stratigrafia

Päällä on M458, M459

Rajapinnat Selkeät

Alla on Pohjamaa

Kaivuutapa Lasta ja seula.**Tulkinta ja ajoitus**

Pohjamaahan kaivetun kuopan täyttömaa ja kivet. Ei vaikuta paalunsijalta. Voi olla vanhempaa.

Löytöaineisto: Vähän palamatonta luuta**Kartat:** 32-33**Valokuvat:** MuTu117012DG_117-121, 123-124**Näytteet:****M 465 Pehmeä ruskea hiekka****Sijainti** Eteläosan pohjoisreuna**Yksikön tiedot**

Melko ovaalinmuotoinen, 20 cm - 30 cm halkaisijaltaan oleva yksikkö aivan eteläosan pohjoisreunalla. Yksikkö muodostaa pohjamaahan hieman alaspäin kapenevan, suoraseinäisen ja suipon kuopan, jonka syvyys on 35 cm.

Ruskeaa, pehmeää ja homogeenista hiekkaa.

Stratigrafia

Päällä on M459

Rajapinnat Selkeät

Alla on Pohjamaa

Kaivuutapa Lasta, ei seulottu.**Tulkinta ja ajoitus**

Pohjamaahan kaivetun kuopan täyttömaa. Voi olla vanhaa.

Löytöaineisto: Ei löytöjä.**Kartat:** 32-33**Valokuvat:** MuTu117012DG_117-121, 124**Näytteet:**

M 466 Mahdollisen paalunsijan täyttömaa ja kivet**Sijainti** Eteläosan pohjoisreunan keskellä**Yksikön tiedot**

Lähes pyöreä, halkaisijaltaan 28 cm - 33 cm oleva yksikkö eteläosan pohjoisreunan keskellä. Muodostaa pohjamaahan suoraseinäisen kuopan, jonka syvyys on 47 cm.

Yksikön pinnalla on pyöreitä kiviä ja hieman puuta. Maa-aines on värjäätynyttä pohjahiekkaa.

Stratigrafia

Päällä on M459

Rajapinnat Selkeät

Alla on Pohjamaa

Kaivuutapa Lasta, ei seulottu.

Todennäköinen paalunsija M467 on aivan yksikön vieressä kaakossa.

Tulkinta ja ajoitus

Mahdollinen paalunsija, jonka ajoitus jäi epäselväksi.

Löytöaineisto: Ei löytöjä.**Kartat:** 32-33**Valokuvat:** MuTu117012DG_105, 117-121, 124-125**Näytteet:****M 467 Mahdollisen paalunsijan täyttömaa ja kivet****Sijainti** Eteläosan pohjoisreunalla keskellä**Yksikön tiedot**

Pyöreä lämpäre eteläosan pohjoisreunan keskellä. Yksikkö muodostaa pohjamaahan halkaisijaltaan 50 cm olevan suoraseinäisen kuopan, jonka syvyys on 50 cm.

Pinnalta homogeenista, ruskeaa ja pehmeää hiekkaa. Hieman syvemmällä alkavat kivet, joista suurimmat ovat halkaisijaltaan 50 cm.

Stratigrafia

Päällä on M459

Rajapinnat Selkeät

Alla on Pohjamaa

Kaivuutapa Lasta, ei seulottu.

Mahdollinen paalunsija M466 on tämän vieressä luoteessa.

Tulkinta ja ajoitus

Todennäköinen paalunsija, jonka ajoitus jäi epäselväksi.

Löytöaineisto: Ei löytöjä.**Kartat:** 32-33**Valokuvat:** MuTu117012DG_117-121, 124-125**Näytteet:**

M 468 Mahdollisen paalunsijan täyttömaa ja kivet**Sijainti** Eteläosan pohjoisosan keskellä**Yksikön tiedot**

Halkaisijaltaan 30 cm - 35 cm oleva melko pyöreä yksikkö eteläosan keskellä lähellä sen pohjoisreunaa. Yksikkö muodostaa pohjamaahan pyöreän ja suoraseinäisen kuopan.

Harmaata pehmeää hiekkamaata, jossa kolme kiveä, joiden halkaisija on 10 cm - 15 cm, sekä

Stratigrafia

Päällä on M459

Rajapinnat Melko selkeät

Alla on Pohjamaa

Kaivuutapa Lasta, ei seulaa.

Paalunsijat M466 ja M467 sijaitsevat yksikön lähellä pohjoisessa.

Tulkinta ja ajoitus

Todennäköisesti paalunsija, jonka ajoitus jäi epäselväksi.

Löytöaineisto: Ei löytöjä.**Kartat:** 32-33**Valokuvat:** MuTu117012DG_117-121, 124**Näytteet:****M 469 Ruskean sävyissä vaihteleva hiekka****Sijainti** Eteläosan länsireunassa**Yksikön tiedot**

Eteläosan länsireunassa noin 200 cm x 180 cm olevalle alueelle sijaitseva yksikkö, jonka rajat ovat hieman epämääräiset. Länsiraja on alueen reunassa. Paksuus 20 cm - 30 cm. Yksikkö muodostaa painanteen pohjamaahan.

Ruskeanharmaa tiivis hiekka ja löysä vaaleanruskea värjäätynyt pohjahiekka vaihtelevat läiskinä. Seassa myös vähän hiilen värjäämiä raitoja.

Stratigrafia

Päällä on M459

Rajapinnat Melko selkeät, vaihtuvat

Alla on Pohjamaa

Kaivuutapa Lapio, lasta ja seula.**Tulkinta ja ajoitus**

Pohjamaassa olevan matalan painanteen tai kuopan täyttömaa. Ehkä painanteeseen ajan kanssa kerrostunutta maata. Voi olla vanhaa.

Löytöaineisto: Liitupiipun varsi, punasavikeramiikka, rautanaula, rautalevyn katkelma.**Kartat:** 32**Valokuvat:** MuTu117012DG_117-118, 120-121, 127-135**Näytteet:** Maanäyte 17

M 470 Pohjoisosan puhdistuskerros**Sijainti** Koko pohjoisosa**Yksikön tiedot**

Pohjoisosan pinnalta konekaivuun jälkeen puhdistettu maa. Paksuus 0,5 cm - 1 cm.

Sekalaista hiekkaa ja savea.

Stratigrafia

Päällä on M403

Alla on M473, M474, M475

Rajapinnat Tekniset**Kaivuutapa** Lasta, ei seulottu.**Tulkinta ja ajoitus**

Tekninen puhdistuskerros.

Löytöaineisto: Liitupiipun varsi, pullolasi, piiposliini.**Kartat:****Valokuvat:****Näytteet:****L 471 Mahdollinen paalunsija. Vuoden 2016 L174.****Sijainti** Pohjoisosan kaakkoiskulma**Yksikön tiedot**

Vuonna 2016 numerolla L174 kaivettu mahdollinen paalunsija.

Suoraseinäinen ja tasapohjainen pyöreä kuoppa pohjamaassa.

Stratigrafia

Päällä on

Alla on M476, M487, M494, M500, M526,
M535, Pohjamaa**Rajapinnat** Selkeät**Kaivuutapa** Paalunsija kaivettiin esille ja tyhjäksi
vuonna 2016.

Kuoppa leikkaa kaikki allaan olevat yksiköt.

Tulkinta ja ajoitus

Mahdollinen paalunsija. Alueen nuorimpia ilmiöitä. Todennäköisesti 1800-luvulta.

Löytöaineisto: Ei löytöjä.**Kartat:** 3-15**Valokuvat:** MuTu117012DG_6-7, 26**Näytteet:****M 472 Vaaleanharmaa savi ja kivet****Sijainti** Pohjoisosan pohjoispuoli**Yksikön tiedot**

Itä-länsisuuntainen yksikkö pohjoisosan keskellä, joka suurimmaksi osaksi poistettiin koneella. Paksuus noin 10 cm, itä-länsipituus 400 cm ja pohjois-eteläleveys 200 cm.

Pyöreistä kivistä ja vaaleanharmaasta savesta muodostuva tiivis ja jopa kova yksikkö. Seassa myös hieman tiiltä.

Stratigrafia

Päällä on M470

Alla on M477

Rajapinnat Selkeät**Kaivuutapa** Lasta, ei seulottu.**Tulkinta ja ajoitus**

Todennäköisesti jonkinlaisen kulkuväylän kerroksia. Ehkä 1700-luvulta tai 1800-luvun alkupuolelta.

Löytöaineisto: Pullo-, taso- ja astialasi, piiposliini, punasavikeramiikka, rautanaulat.**Kartat:** 3**Valokuvat:** MuTu117012DG_6-7**Näytteet:**

M 473 Savista harmaata hiekkaa, jossa kiviä ja tiiltä**Sijainti** Pohjoisosan luoteiskulma**Yksikön tiedot**

Pohjoisosan luoteiskulmassa sijaitseva melko kolmionmuotoinen yksikkö, jonka mitat ovat 180 cm x 180 cm ja paksuus on 3 cm - 10 cm. Vuonna 2016 osa tästä yksiköstä dokumentoitiin numerolla M272.

Pyöreistä kivistä ja tiilistä sekä savisesta harmaasta hiekasta muodostuva maa. Kivet ja tiilet ovat yksikössä melko tiiviisti.

Stratigrafia

Päällä on M470

Rajapinnat Selkeät

Alla on M477

Kaivuutapa Lasta, ei seulottu.**Tulkinta ja ajoitus**

Todennäköisesti jonkinlaisen kulkutien kerroksia samoin kuin M472. Ehkä 1700-luvulta.

Löytöaineisto: Sinikoristeinen fajanssi, liitupiipun varsi, pullolasi, rautanaulat.*Palamaton luu***Kartat:** 3**Valokuvat:** MuTu117012DG_6-9**Näytteet:**

M 474 Kova ja tiivis vaaleanharmaa savi**Sijainti** Pohjoisosan eteläpuoli**Yksikön tiedot**

Pohjoisosan lähes koko eteläpuolen laajuudella oleva yksikkö, jonka paksuus on 5 cm - 15 cm. Maksimitat ovat 680 cm x 300 cm.

Vaaleanharmaa kova ja tiivis savi. Hyvin homogeenista.

Stratigrafia

Päällä on M470

Rajapinnat Vaihtuvat.

Alla on M476

Kaivuutapa Lasta, ei seulottu.**Tulkinta ja ajoitus**

Jonkinlainen täyttö- tai tasoituskerros. Alueen muiden täyttökerrosten perusteella 1700- tai 1800-luvulta.

Löytöaineisto: Punasavikeramiikkavadin tai -lautasen kappaleita, joissa vihreää ja ruskeaa lasitetta ja koristelua, pullo- ja tasolasi, piiposliinisiru, rautanaulat.**Kartat:** 3**Valokuvat:** MuTu117012DG_6-9**Näytteet:**

M 475 Harmaa karkea hiekka**Sijainti** Pohjoisosan itäreuna**Yksikön tiedot**

Pohjoisosan itäreunassa sijaitseva puoliympyrän tai -ovaalin muotoinen yksikkö, jonka halkaisija on 265 cm. Yksikkö rajautuu idässä alueen reunaan. Paksuus 3 cm - 4 cm.

Harmaata karkeaa hiekkaa, jossa seassa hieman ruskeampaa hiekkaa.

Stratigrafia

Päällä on M470

Rajapinnat Vaihtettavat

Alla on M478, M490

Kaivuutapa Lasta, ei seulottu.**Tulkinta ja ajoitus**

Todennäköisesti kulkutien kerros. Kulkutie on todennäköisesti ollut käytössä pitkään ja sen yksittäisten kerrosten ja käyttöpintojen ajoittaminen on vaikeaa ilman ajoittavia löytöjä. Ehkä 1700-luvulta.

Löytöaineisto: Pullo- ja tasolasi, piiposliinisiru, rautanaulat.**Kartat:** 3**Valokuvat:** MuTu117012DG_6-11**Näytteet:****M 476 Harmaanruskea savinen hiekka****Sijainti** Pohjoisosan eteläpuoli**Yksikön tiedot**

Lähes koko pohjoisosan eteläpuolen laajuinen yksikkö, jonka maksimitat ovat 800 cm x 380 cm ja paksuus vaihtelee 1 cm - 10 cm välillä. Yksikkö on matalassa painaumassa ja ohuimmillaan painauman reunoilla ja paksuimmillaan sen pohjalla.

Harmaan eri sävyissä vaihteleva savinen hiekkamaa, joka paikoin muuttuu lähes täysin saveksi.

Stratigrafia

Päällä on L471, M474

Rajapinnat Pääasiassa epäselvät ja vaihtettavat, alaspäin selkeät.

Alla on M484, M487, M488

Kaivuutapa Lasta, ei seulottu.**Tulkinta ja ajoitus**

Mahdollisesti painaumaan ajan kuluessa kertynyt luonnollinen kerros.

Löytöaineisto: Liitupiipun varsi, punasavikeramiikka, taso- ja pullolasi, palanut pii.**Kartat:** 3-4**Valokuvat:** MuTu117012DG_8-11**Näytteet:**

M 477 Ruskeaa hiekkaa ja pikkukiviä**Sijainti** Pohjoisosan pohjoispuoli**Yksikön tiedot**

Koko pohjoisosan pituinen ja 200 cm leveä pohjoiskoillis-länsilounaissuuntainen, pitkulainen yksikkö. Paksuus 3 cm - 10 cm.

Ruskeaa osin karkeaa hiekkaa, jonka seassa myös joitain nyrkkiä pienempiä kiviä. Melko pehmeää ja helppo kaivaa.

Stratigrafia

Päällä on M470, M472

Rajapinnat Melko selkeät

Alla on M478

Kaivuutapa Lasta, ei seulottu.**Tulkinta ja ajoitus**

Todennäköisesti kulkutien kerroksia. Kulkutie on oletettavasti ollut käytössä pitkään, mutta sen yksittäisten käyttöpintojen ja tasoituskerrosten ajoittaminen on vaikeaa. Ehkä 1800-luku.

Löytöaineisto: Suurimmaksi osaksi löydöt ovat pienenä siruna. Piiposliini, pullo- ja tasolasi, posliinipiipun koppa, punasavikeramiikka, pii, rautakikkareet.

Kartat: 2-4*Valokuvat:* MuTu117012DG_6-11, 13, 15-16*Näytteet:***M 478 Karkea harmaa hiekka, jossa soraa ja pikkukiviä****Sijainti** Pohjoisosan pohjoispuoli**Yksikön tiedot**

Koko pohjoisosan pohjoispuolen läpi itäkoillis-länsilounaissuuntaisesti kulkeva yksikkö. Leveys 280 cm - 320 cm ja paksuus 1 cm - 20 cm. Yksikkö on matalassa painaumassa ja paksuin kohta on painauman pohjalla ja ohuimmat sen seinämällä.

Karkeaa harmaata hiekkaa ja soraa, joiden seassa myös paljon pikkukiviä. Kivien halkaisija 2 cm - 5 cm. Joukossa on myös jonkin verran vähän suurempia kiviä, joiden halkaisija on 10 cm - 15 cm. Maa-aineksessa on myös ruskean hiekan rantuja.

Stratigrafia

Päällä on M477

Rajapinnat Melko selkeät

Alla on M479

Kaivuutapa Lapio ja seula.**Tulkinta ja ajoitus**

Kulkutien kerroksia, jotka ovat osittain luonnollisesti tielle kertyneitä, osin paikalle tuotua tasoitusta. Ehkä 1700-luku.

Löytöaineisto: Kaikki löydöt pienenä siruna. Vihreämetallisesta langasta taivuteltu koruneulan tms katkennut pää, jossa koukerokoristelua, vihreä litteä metallilevyn katkelma, palanut pii, pii, punasavikeramiikka, rautakikkareet, pullo- ja tasolasi, piiposliini, kuona, rautanaulat ja rautaromu.

*Palamatonta**Kartat:* 3-5, 39*Valokuvat:* MuTu117012DG_15-18*Näytteet:*

M 479 Musta hiilen värjäämä pehmeä hiekka**Sijainti** Pohjoisosan koilliskulma**Yksikön tiedot**

Pohjoisosan pohjoispuolella olevan, alueen läpi itä-länsisuuntaisesti kulkevan painanteen itäpäässä sijaitseva laaja yksikkö. Pituus 370 cm, leveys 240 cm, paksuus vain 0,5 cm - 2 cm.

Mustaa, hiilen värjäämää pehmeää hiekkaa sekä joitain kiviä, joiden halkaisija on 8 cm - 15 cm.

Stratigrafia

Päällä on M478, M485, M491

Rajapinnat Hyvin selkeät

Alla on M513

Kaivuutapa Lasta ja seula.

Voi olla samaa kuin lännempänä sijaitseva

M493, mutta yksiköille annettiin omat

numerot, koska ne ovat erillään.

Tulkinta ja ajoitus

Palomaata, joka on mahdollisesti 1700-luvulta tai vanhempi.

Löytöaineisto: Posliinisiru, fajanssi, punasavikeramiikka, taso- ja pullolasi, pii, palanut pii, rautanaula, kuona.*Palamaton***Kartat:** 4-12**Valokuvat:** MuTu117012DG_14-18, 20-26**Näytteet:** Maanäytteet 2 ja 10**M 480 Ruskea pehmeä hiekka****Sijainti** Pohjoisosan keskellä**Yksikön tiedot**

Lähes koko pohjoisosan läpi, sen keskellä, melko koillis-lounaisuuntaisesti kulkeva maayksikkö. Pituus 785 cm, leveys 120 cm - 130 cm ja paksuus noin 5 cm.

Ruskeaa pehmeää hiekkaa, joka on lännessä hieman karkeampaa kuin idässä. Helppo kaivaa.

Stratigrafia

Päällä on M478, M490

Rajapinnat Vaihtuvat

Alla on M484, M485

Kaivuutapa Lapiro, lasta ja seula.

Vieressä M481

Tulkinta ja ajoitus

Ehkä tasoitus- tai täyttökerros. Todennäköisesti 1700-luvulta.

Löytöaineisto: Liitupiipun varsi, punasavikeramiikka, pii, piiposliini, jossa sinistä koristelua, taso- ja pullolasi, rautanaulat ja -kikkareet.*Palanut***Kartat:** 3-6**Valokuvat:** MuTu117012DG_17-18**Näytteet:**

M 481 Hieno ruskeanharmaan kirjava hiekka**Sijainti** Pohjoisosan länsipää**Yksikön tiedot**

Pohjoisosan länsipäässä sijaitseva ja sen länsireunaan rajoittuva maa. Hieman epämääräisen muotoinen yksikkö, jonka mitat ovat laajimmillaan kaakko-luoteissuunnassa 280 cm x itä-länsisuunnassa 140 cm ja paksuus 5 cm.

Hienoa ruskeanharmaan kirjavaa hiekkaa. Hyvin homogeenista.

Stratigrafia

Päällä on M470

Rajapinnat Vaihtuvat

Alla on M485

Kaivuutapa Lasta ja seula.

Vieressä idässä on M480.

Tulkinta ja ajoitus

Stratigrafian perusteella todennäköisesti 1700-luku. Mahdollisesti täyttö- tai tasoituskerros.

Löytöaineisto: Rautanatuja**Kartat:** 3-4**Valokuvat:****Näytteet:****M 482 Hyvin pehmeä, kirjava hiekka****Sijainti** Eteläosan luoteiskulma**Yksikön tiedot**

Eteläosan luoteiskulmassa alueen länsirajaan rajoittuva maayksikkö, joka muodostaa kuopan pohjamaahan. Yksikkö on halkaisijaltaan noin metrin ja paksuudeltaan 20 cm.

Kirjavaa maata, jossa tiiviimpää tummanharmaata hiekkaa ja karkeampaa vaaleanruskeaa, värjäätynyttä pohjahiekkaa sekaisin. Hyvin pehmeää ja helppo kaivaa.

Stratigrafia

Päällä on M461

Rajapinnat Selkeät

Alla on Pohjamaa

Kaivuutapa Lasta, ei seulottu.**Tulkinta ja ajoitus**

Pohjamaahan kaivetun kuopan täyttömaa, jonka ajoitus jäi epäselväksi. Alueen vanhimpia kerroksia.

Löytöaineisto: Ei löytöjä.**Kartat:** 33**Valokuvat:** MuTu117012DG_126-128**Näytteet:**

M 483 Homogeeninen tummanruskea hiekka**Sijainti** Eteläosan luoteiskulma**Yksikön tiedot**

Eteläosan luoteiskulmassa yksikön M461 alla sijaitseva maa, joka muodostaa matalan ovaalin muotoisen kuopan pohjamaahan. Yksikkö on pohjoiskoillis-etelälounaissauntainen. Yksikön mitat ovat 75 cm x 50 cm ja paksuus 10 cm.

Melko homogeenista tummanruskeaa hiekkaa. Ei kiviä, helppo kaivaa.

Stratigrafia

Päällä on M461

Rajapinnat Selkeät

Alla on Pohjamaa

Kaivuutapa Lasta, ei seulottu.**Tulkinta ja ajoitus**

Pohjamaan kuopassa oleva täyttömaa, jonka ajoitus jäi epäselväksi. Alueen vanhimpia kerroksia.

Löytöaineisto: Ei löytöjä.**Kartat:** 33**Valokuvat:** MuTu117012DG_126-128**Näytteet:****M 484 Tiivis, savinen ja harmaa hiekka****Sijainti** Pohjoisosan keskellä**Yksikön tiedot**

Pohjoisosan keskellä sijaitseva pitkulainen maayksikkö, joka on pohjoisosan eteläreunassa olevan painanteen pohjoisseinämällä. Melko itä-länsisuuntainen. Pituus 620 cm, leveys 120 cm - 140 cm ja paksuus 10 cm.

Savinen harmaa hiekka, jossa ohuita silttikerroksia seassa. Tiivistä.

Stratigrafia

Päällä on M476, M480

Rajapinnat Epäselvät

Alla on M488

Kaivuutapa Lapio, lasta ja seula.**Tulkinta ja ajoitus**

Mahdollisesti kulkutien vieressä olleeseen painanteeseen ajan kanssa kertynyttä maata. Todennäköisesti 1700-luvulta.

Löytöaineisto: Liitupiipun varsia, pii, palanut pii, punasa vikeramiikka, lasinsirut, kuona, rautanaulat ja muu rautaromu.**Kartat:** 5-7**Valokuvat:** MuTu117012DG_17-18, 20-21**Näytteet:**

M 485 Kovaa harmaata ja ruskeaa hiekkaa sekä kiviä**Sijainti** Pohjoisosan keskellä**Yksikön tiedot**

Pohjoisosan keskellä, hieman kaarevasti lähes itä-länsisuuntaisesti kulkeva pitkulainen yksikkö. Pituus 800 cm, leveys 200 cm ja paksuus 20 cm.

Harmaata kovaa hiekkaa, jonka seassa on ruskeita hiekkarantuja sekä kiviä. Kivien halkaisija on 10 cm - 20 cm. Yksikön alaosa, erityisesti sen länsipuolella tuli ämpärikaupalla nautojen jalkojen luiden sahattuja päitä. Tiheimmillään luuta oli huomattavasti enemmän kuin maata.

Stratigrafia

Päällä on M480

Rajapinnat Melko selkeät

Alla on M479, M491

Kaivuutapa Lapio, lasta ja seula.**Tulkinta ja ajoitus**

Pinnalta näyttää kulkutien kerrokselta, mutta mistä luut? Tämän yksikön alla olevasta yksiköstä löytyi vuoden 1725 kolikko.

Löytöaineisto: Kupariseoslevyn kappaleita, vaatehakasten tms kappaleita, ohut v-kirjaimen muotoon taittunut kupariseosvartaan katkelma, vääntynyt kupariseoksinen levyäinen esineen katkelma, joka on toisesta lyhyestä päästään kierretty vartaaksi, kuona, punasavikeramiikka (mm. kolmijalkapadan jalka), piiposliini (sinistä koristelua), posliini, pii, palanut pii, liitupiipun varsia, kivisavikeramiikka, tasolasi, rautanauulat ja -kikkareet. Suurin osa löydöistä pieneinä siruna.

Palamattomia nautojen jalkojen luuta valtava määrä

Kartat: 6-7**Valokuvat:** MuTu117012DG_17-21**Näytteet:** Maanäyte 5**M 486 Sekoittuneen kirjava hiekka****Sijainti** Eteläosan länsireuna**Yksikön tiedot**

Pohjois-eteläsuuntainen ovaali yksikkö, joka muodostaa kuopan pohjamaahan eteläosan länsireunan pohjoisosassa. Mitat 15 cm x 30 cm ja syvyys 20 cm. Kuopan seinät ovat loivat.

Sekoittunut yksikkö, jossa tiiviimpää tummanharmaata hiekkaa ja vaaleanruskeaa karkeampaa, värjäätynyttä pohjahiekkaa.

Stratigrafia

Päällä on M461

Rajapinnat Selkeät

Alla on Pohjamaa

Kaivuutapa Lasta, ei seulottu.**Tulkinta ja ajoitus**

Pohjamaahan kaivetun kuopan täyttömaa, jonka ajoitus jäi epäselväksi. Alueen vanhimpia kerroksia.

Löytöaineisto: Ei löytöjä.**Kartat:** 33**Valokuvat:** MuTu117012DG_127-128**Näytteet:**

M 487 Vaalea ruskeanharmaa hiekka**Sijainti** Pohjoisosan kaakkoiskulma**Yksikön tiedot**

Pohjoisosan kaakkoiskulmassa sijaitseva pitkulainen koillis-lounaissauntainen yksikkö. Paalukuoppa L471 leikkaa yksikön. Pituus 170 cm, leveys 70 cm ja paksuus 2 cm - 4 cm.

Vaaleaa ruskeanharmata hiekkaa, jossa pientä vaihtelua karkeudessa, mutta melko homogeenista. Tiivistä, mutta helppo kaivaa.

Stratigrafia

Päällä on L471, M476

Alla on M494

Rajapinnat Melko selkeät**Kaivuutapa** Lasta, ei seulottu.**Tulkinta ja ajoitus**

Todennäköisesti kulkutien kerroksia. Mahdollisesti 1700-luvulta.

Löytöaineisto: Ei löytöjä.**Kartat:** 5**Valokuvat:****Näytteet:****M 488 Harmaa savi, jossa ruskeaa orgaanista ainesta seassa****Sijainti** Pohjoisosan eteläpuolen keskellä**Yksikön tiedot**

Pohjoisosan eteläpuolen keskellä olevassa painanteessa oleva ohut yksikkö. Paksuus 0,1 cm - 3 cm. Yksikkö on paksuimmillaan painanteen pohjalla ja ohuimmillaan sen reunoilla. Yksikkö on muuten melko pyöreä, mutta sen luoteiskulmassa on pitkulainen laajennus länteen. Laajimmillaan yksikön pituus on 400 cm ja leveys 250 cm.

Harmaata savea, jonka seassa ruskeaa, maatunutta orgaanista ainesta sekä palamatonta luuta ja kuonaa. Hyvin tiivis kerros, josta luut on erittäin vaikea saada ehjänä ylös.

Stratigrafia

Päällä on M476, M484

Alla on M489

Rajapinnat Selkeät**Kaivuutapa** Lasta ja seula.**Tulkinta ja ajoitus**

Yksiköstä tuli samoja sahattuja lehmän jalan luiden päitä kuin yksiköstä M485. Niitä oli vain suhteessa vähemmän. Mahdollisesti 1700-luku.

Löytöaineisto: Mahdollinen lyijypuitteen katkelma, runsaasti kuonaa, rautanauvoja, rautaromua, pii, punasavikeramiikka, liitupiipun varsia, taso- ja pullolasi*Palanutta ja palamatonta***Kartat:** 4-8**Valokuvat:** MuTu117012DG_10-13, 20-23**Näytteet:** Maanäytteet 6 ja 7

M 489 Tiivis vaaleanharmaa savi, jossa paljon palamatonta luuta**Sijainti** Pohjoisosan eteläosan keskellä**Yksikön tiedot**

Pohjoisosan eteläpuolella olevassa painanteessa oleva maa. Samalla alueella kuin yläpuolella oleva M488. Mitat 400 cm x 250 cm ja paksuus 2 cm - 6 cm.

Vaaleanharmaata hyvin tiivistä savea, jossa paljon palamatonta luuta. Luu on hyvin vaikea saada ehjänä ylös tiiviistä savesta.

Stratigrafia

Päällä on M488

Alla on M497

Rajapinnat Selkeät**Kaivuutapa** Lasta, ei seulottu.**Tulkinta ja ajoitus**

Yksikössä samoja naudan jalkojen luiden sahattuja päitä kuin yksiköissä M485 ja M488.

Kuopanteeseen ajan kuluessa sekä luonnollisesti, että ihmisen toiminnan vaikutuksesta kertynyttä maainesta. Mahdollisesti 1700-luvulta.

Löytöaineisto:*Palamaton***Kartat:** 9**Valokuvat:** MuTu117012DG_22-26**Näytteet:****M 490 Vaaleanruskea irtonainen ja hieno hiekka****Sijainti** Pohjoisosan itäpää**Yksikön tiedot**

Pohjoisosan itäpäässä profiiliin rajoittuva maayksikkö. Melko pyöreä. Halkaisija 180 cm - 200 cm ja paksuus 3 cm.

Irtonaista vaaleanruskeaa hienoa hiekkaa. Homogeeninen yksikkö.

Stratigrafia

Päällä on M475

Alla on M491, M494

Rajapinnat Epäselvät ja vaihtuvat**Kaivuutapa** Lasta, ei seulottu.**Tulkinta ja ajoitus**

Ympäröivien yksiköiden perusteella 1700-luvulta.

Löytöaineisto: Ei löytöjä.*Palamatonta***Kartat:** 4**Valokuvat:** MuTu117012DG_10-11, 15-16**Näytteet:**

M 491 Tiivis hiekka, jossa ruskean ja harmaan eri sävyjä sekä kiviä**Sijainti** Pohjoisosan pohjoispuoli**Yksikön tiedot**

Pohjoisosan läpi melko itä-länsisuuntaisesti kulkeva hieman kaareva yksikkö, joka on painanteessa. Painanteen reunoilla yksikkö on noin 2 cm paksu ja sen pohjalla 15 cm. Idässä yksikkö on kapeampi ollen 130 cm - 140 cm, kun lännessä leveys on jopa 320 cm.

Vaaleanruskeaa, ruskeaa ja harmaata hiekkaa viiruisana, melko tiiviinä yksikkönä. Seassa jonkin verran kiviä, joiden halkaisija on 10 cm - 20 cm. Kiviä on erityisesti yksikön länsipäässä.

Stratigrafia

Päällä on M485, M495

Rajapinnat Melko selkeät

Alla on M479, M492, M493

Kaivuutapa Lapio, lasta ja seula.**Tulkinta ja ajoitus**

Ehkä mahdollisen kulkutien kerroksia, tai paikalla olleeseen painanteeseen osin luonnollisesti kerrostunutta maata. Todennäköisesti 1700-luvun alkupuoli, sillä yksiköstä löytyi yksi vuoden 1725 kolikko.

Löytöaineisto: Kolikko: vuoden 1725 äyri, pyöreä rautakiekko, jonka keskellä neliönmuotoinen reikä, liitupiipun varsia, pyöreä metallinappi, paljon palanutta piitä, punasavikeramiikka, fajanssi, pullolasi, liitupiippu, kuona, rautanauloja ja -kikkareita.

Kartat: 6-9*Valokuvat:* MuTu117012DG_20-26*Näytteet:***M 492 Tummanharmaa kivikoinen savi****Sijainti** Pohjoisosan länsipää**Yksikön tiedot**

Pohjoisosan keskellä, sen länsipuolella sijaitseva itä-länsisuuntainen pitkänomainen yksikkö, joka lännessä rajautuu alueen rajaan. Pituus 630 cm, leveys 150 cm - 175 cm ja paksuus 3 cm - 6 cm.

Tummanharmaata savea, jonka seassa kiviä ja ruskean hiekan viiruja. Idässä muuttuu koko ajan hiekkaisemmaksi. Kivien halkaisija 10 cm - 15 cm.

Stratigrafia

Päällä on M491

Rajapinnat Selkeät

Alla on M493

Kaivuutapa Lapio, lasta ja seula.**Tulkinta ja ajoitus**

Voi olla paikalla olleen painanteen täyttöä tai sinne ajan kanssa osin luonnollisesti kertynyttä maata. Yksikön päällä olleesta yksiköstä M491 löytyi vuoden 1725 kolikko.

Löytöaineisto: Paljon piitä, punasavikeramiikka, pullo- ja tasolasi, piiposliini (sinistä ja ruskeaa koristelua), huonokuntoinen rautalevyn katkelma.

Kartat: 10*Valokuvat:* MuTu117012DG_24-27, 29-30*Näytteet:*

M 493 Tiivis musta hiilenvärjäämä hiekka**Sijainti** Pohjoisosan luoteiskulma**Yksikön tiedot**

Pohjoisosan keskellä olevan painauman pohjoisrinteessä sekä painauman pohjalla sijaitseva yksikkö, joka on vain 0,5 cm - 3 cm paksu. Laajimmillaan yksikkö on itä-länsisuunnassa 300 cm ja pohjois-eteläsuunnassa 290 cm.

Mustaa, hiilistä hiekkaa ja hiilen värjäämää harmaata, tiivistä hiekkaa.

Stratigrafia

Päällä on M491, M492

Rajapinnat Hyvin selkeät.

Alla on M496, M513

Kaivuutapa Lasta ja seula.

Mahdollisesti samaa kuin M479 saman painauman itäpäässä. Ovat erillään toisistaan, joten niille annettiin omat

Tulkinta ja ajoitus

Palomaa, joka ajoittuu todennäköisesti 1700-luvun alkuun tai sitä vanhemmaksi.

Löytöaineisto: Vaatehakasia, koristeinen kuparilevyn katkelma, rautakikkare.

Kartat: 6-11**Valokuvat:** MuTu117012DG_17-18, 20-27**Näytteet:** Maanäytteet 8 ja 9**M 494 Tummanharmaina ja ruskeina viiruina oleva hiekka****Sijainti** Pohjoisosan kaakkoiskulma**Yksikön tiedot**

Pohjoisosan itäprofiiliin rajoittuva pitkänomainen yksikkö, joka laajenee pohjoiseen. Mitat ovat 220 cm x 250 cm ja paksuus 5 cm - 8 cm.

Tiivis tummanharmaan ja ruskean eri sävyisten hiekkojen sekainen viiruinen maa. Pehmeää ja helppo kaivaa.

Stratigrafia

Päällä on M490

Rajapinnat Melko selkeät

Alla on M495

Kaivuutapa Lapio ja seula.**Tulkinta ja ajoitus**

Todennäköisesti kulkutien maakerroksia, jotka voivat olla osin luonnollisesti tielle kertynyttä maata ja osin paikalle tuotua tasoitusta.

Löytöaineisto: Liitupiipun varsia, rautanauvoja ja -kikkareita, punasavikeramiikka, fajanssisiru.

*Palamatonta***Kartat:** 5-7**Valokuvat:** MuTu117012DG_17-18, 20-26, 28**Näytteet:**

M 495 Tahmea hiilensekainen karkea hiekka**Sijainti** Pohjoisosan itäpäässä keskellä**Yksikön tiedot**

Kulmikkaan ovaalin muotoinen koillis-lounaisuuntainen yksikkö pohjoisosan itäpäässä keskellä. Pituus 230 cm, leveys 120 cm ja paksuus 0,5 cm - 3 cm.

Tahmeaa palaneen ja rapautuneen kiven sekä laastin ja hiekan sekaista maata. Hyvin samanlainen yksikkö kuin eteläosan M456.

Stratigrafia

Päällä on M494

Rajapinnat Hyvin selkeät

Alla on M491, M497

Kaivuutapa Lasta, ei seulottu.**Tulkinta ja ajoitus**

Ympäröivien yksiköiden ja stratigrafian perusteella mahdollisesti 1700-luvulta.

Löytöaineisto: Rautanaulat, rautaromu.*Palamatonta***Kartat:** 8**Valokuvat:** MuTu117012DG_24-26, 28-30**Näytteet:** Maanäyte 11**M 496 Ruskean ja harmaan laikukasta hiekkää****Sijainti** Pohjoisosan länsipää**Yksikön tiedot**

Pohjoisosan länsipäässä sijaitseva melko laaja yksikkö, jonka mitat ovat 300 cm x 310 cm ja paksuus 2 cm - 7 cm. Yksikkö rajoittuu lännessä alueen reunaan.

Laikukas hiekka, jossa eri sävyistä harmaata hiekkää laikkuina ruskean hiekan seassa. Pehmeää, helppo kaivaa.

Stratigrafia

Päällä on M491, M493

Rajapinnat Melko selkeät

Alla on M502

Kaivuutapa Lapio ja seula.**Tulkinta ja ajoitus**

Ympäröivien yksiköiden ja stratigrafian perusteella 1700-luvun alku tai vanhempi.

Löytöaineisto: Punasavikeramiikka-astian reunapala, rautanaula.**Kartat:** 6-12**Valokuvat:** MuTu117012DG_29-30, 32**Näytteet:**

M 497 Tiivis tummanharmaa hiekka**Sijainti** Pohjoisosan eteläpuolella keskellä**Yksikön tiedot**

Pohjoisosan keskellä sijaitseva melko laaja yksikkö, jonka halkaisija on noin 300 cm ja paksuus 2 cm - 5 cm.

Tiivis tummanharmaa hiekka, jonka seassa paikoin vaaleanruskeaa, hienoa hiekkaa. Melko homogeeninen yksikkö.

Stratigrafia

Päällä on M489, M495

Rajapinnat Melko selkeät

Alla on M500, M501, M502, M513, M535

Kaivuutapa Lasta, ei seulottu.**Tulkinta ja ajoitus**

Ympäröivien yksiköiden ja stratigrafian perusteella 1700-luvun alkupuoli tai vanhempi.

Löytöaineisto: Palanut pii, taso- ja pullolasi, kivisavikeramiikka.*Palamatonta***Kartat:** 4-10**Valokuvat:** MuTu117012DG_28-31**Näytteet:****M 498 Harmaa savinen hiekka****Sijainti** Pohjoisosan lounaiskulma**Yksikön tiedot**

Pohjoisosan lounaiskulmassa sijaitseva pieni ja melko pyöreä yksikkö. Mitat 100 cm x 150 cm ja paksuus 5 cm - 10 cm.

Harmaata savista ja tiivistä hiekkaa.

Stratigrafia

Päällä on M474, M476

Rajapinnat Selkeät

Alla on M502

Kaivuutapa Lasta, ei seulottu.**Tulkinta ja ajoitus**

Ympäröivien yksiköiden perusteella voi olla 1700-lukua, mutta myös vanhempaa.

Löytöaineisto: Ei löytöjä.**Kartat:** 5**Valokuvat:** MuTu117012DG_10**Näytteet:**

M 499 Kova harmaa hiekka**Sijainti** Pohjoisosan keskellä**Yksikön tiedot**

Pohjoisosan keskellä sijaitseva pitkulainen, melko itä-länsisuuntainen yksikkö. Pituus 290 cm, leveys 130 cm ja paksuus 3 cm - 7 cm. Kaivettiin epähuomiossa osin yksikkönä M493.

Melko kovaa harmaata hiekkaa, jonka karkeusaste vaihtelee hieman.

Stratigrafia

Päällä on M478

Rajapinnat Yksikön M511 kanssa hieman epäselvät.

Alla on M513

Kaivuutapa Lasta, ei seulottu.

Vieressä M493 ja tämän yksikön länsipäästä osa kaivettiin yksikkönä M493.

Tulkinta ja ajoitus

Mahdollisen kulkutien kerroksia, jotka voivat osin olla tielle luonnollisesti kertynyttä maata ja osin paikalle tuotua tasoitusta.

Löytöaineisto: Kuona, rautakikkare.**Kartat:** 6-11**Valokuvat:** MuTu117012DG_17-18, 20-26, 33-34**Näytteet:****M 500 Musta hiilen värjäämä hiekka****Sijainti** Pohjoisosan kaakkoiskulma**Yksikön tiedot**

Melko soikea ohut yksikkö pohjoisosan kaakkoiskulmassa. Koillis-lounaissuuntainen yksikkö, jonka pituus on 250 cm, leveys 190 cm ja paksuus 0,5 cm.

Mustaa hiilen värjäämää hiekkaa. Sekoittuu osin alla olevaan ruskeaan hiekkaan.

Stratigrafia

Päällä on M494, M497

Rajapinnat Hyvin selkeät

Alla on M526

Kaivuutapa Lasta, ei seulottu.

Pohjoisessa vieressä on M501.

Tulkinta ja ajoitus

Mahdollisella kulkutiellä tai sen vieressä ollut palomaaläntti. Stratigrafian perusteella ajoittuu 1700-luvun alkuun tai vanhemmaksi.

Löytöaineisto: Rautanaula.**Kartat:** 8-11**Valokuvat:** MuTu117012DG_31, 33-34**Näytteet:**

M 501 Karkea, vaaleanruskea hiekka**Sijainti** Pohjoisosan itäpäässä**Yksikön tiedot**

Pohjoisosan itäprofiiliin rajoittuva, melko ovaalin muotoinen yksikkö. Pohjois-eteläsuunnassa 210 cm ja itä-länsisuunnassa 120 cm. Paksuus 2 cm - 5 cm.

Karkea vaaleanruskea hiekka, jossa pinnalla harmaampaa hiekkaa. Melko homogeenista.

Stratigrafia

Päällä on M479

Rajapinnat Melko selkeät

Alla on M504

Kaivuutapa Lapio, lasta ja seula.

Etelässä vieressä on M500.

Tulkinta ja ajoitus

Mahdollisen kulkutien kerroksia. Todennäköisesti ihmisen paikalle tuomaa tasoitusta. Stratigrafian perusteella 1700-luvun alku tai vanhempi.

Löytöaineisto: Palanut pii, punasavikeraamiikka, tasolasi, liitupiipun varsi, rautanauvoja ja -kikkareita.**Kartat:** 11**Valokuvat:****Näytteet:****M 502 Karkeaa ruskeaa ja paikoin harmaata hiekkaa****Sijainti** Pohjoisosan lounaiskulma**Yksikön tiedot**

Pohjoisosan koko lounaisosan alueella sijaitseva laaja yksikkö. Itä-länsisuunnassa maksimipituus 550 cm ja pohjois-eteläsuunnassa 320 cm. Paksuus 8 cm - 15 cm.

Karkeaa ruskeaa hiekkaa, joka on paikoin vähän harmaampaa. Harmaata on erityisesti yksikön lounaisosassa. Pehmeää ja helppo kaivaa.

Stratigrafia

Päällä on M496, M498

Rajapinnat Vaihtuvat

Alla on M503, M513, M535

Kaivuutapa Lapio ja seula.**Tulkinta ja ajoitus**

Todennäköisesti ainakin vähän vanhempaa kuin 1700-luku.

Löytöaineisto: kivisaviastian kylkipala, tasolasi, rautanauvoja ja -kikkareita.*Palamatonta***Kartat:** 4-13**Valokuvat:** MuTu117012DG_15-16, 18, 20-26, 29-30,**Näytteet:**

M 503 Pehmeä hyvin tummanharmaa hiekka**Sijainti** Pohjoisosan länsipää**Yksikön tiedot**

Pohjoisosan halki lähes itä-länsisuunnassa kulkevan painanteen pohjalla sijaitseva pitkänomainen yksikkö. Itä-länsipituus 250 cm ja pohjois-eteläleveys 90 cm. Paksuus 2 cm - 5 cm.

Hyvin tummanharmaa hiekka. Homogeenista ja melko pehmeää. Helppo kaivaa.

Stratigrafia

Päällä on M502, M513

Alla on M525

Rajapinnat Selkeät**Kaivuutapa** Lasta, ei seulottu.**Tulkinta ja ajoitus**

Alueen vanhimpia kulttuurikerroksia.

Löytöaineisto: Punasavikeramiikka.**Kartat:** 13-14**Valokuvat:** MuTu117012DG_32-34**Näytteet:****M 504 Tiivis ja savinen tummanharmaa hiekka****Sijainti** Pohjoisosan koillisosa**Yksikön tiedot**

Pohjoisosan koillisosassa sijaitseva pitkänomainen yksikkö, joka rajautuu alueen itäreunaan. Pituus 200 cm, leveys 110 cm ja paksuus 5 cm - 8 cm.

Tummanharmaa, tiivis ja savinen hiekka, jonka seassa on joitain kiviä. Kivien halkaisija 5 cm - 10 cm.

Stratigrafia

Päällä on M479, M501

Alla on M513

Rajapinnat Selkeät**Kaivuutapa** Lasta, ei seulottu.**Tulkinta ja ajoitus**

Todennäköisen kulkutien kerroksia. Mahdollisesti vanhempaa kuin 1700-luku.

Löytöaineisto: Ei löytöjä.**Kartat:** 11-12**Valokuvat:** MuTu117012DG_31, 33-34**Näytteet:****M 505 Pehmeä ruskea hiekka****Sijainti** Eteläosan pohjoisreuna**Yksikön tiedot**

Eteläosan pohjoisreunan keskellä sijaitseva yksikkö, joka rajoittuu pohjoisreunaan. Lähes ympyrän muotoinen yksikkö, joka muodostaa suoraseinäisen kuopan pohjamaahan. Halkaisija 45 cm ja paksuus 40 cm.

Ruskeaa, homogeenista ja pehmeää hiekkaa.

Stratigrafia

Päällä on M459

Alla on Pohjamaa

Rajapinnat Hyvin selkeät**Kaivuutapa** Lasta, ei seulottu**Tulkinta ja ajoitus**

Pohjamaahan kaivetun kuopan täyttömaa. Alueen vanhimpia kerroksia.

Löytöaineisto: Ei löytöjä.**Kartat:** 32-33**Valokuvat:** MuTu117012DG_136, 138-139**Näytteet:**

M 506 Pehmeä ruskea hiekka**Sijainti** Eteläosan pohjoisreuna**Yksikön tiedot**

Eteläosan pohjoisreunassa sijaitseva pyöreä, halkaisijaltaan 25 cm oleva yksikkö, joka on kaivettu kuopaksi pohjamaahan. Kuopan seinät ovat melko suorat ja pohja suippo.

Ruskeaa, homogeenista ja pehmeää hiekkaa.

Stratigrafia

Päällä on M459

Rajapinnat Hyvin selkeät

Alla on Pohjamaa

Kaivuutapa Lasta, ei seulottu.**Tulkinta ja ajoitus**

Pohjamaahan kaivetun kuopan täyttömaa. Alueen vanhimpia kerroksia.

Löytöaineisto: Ei löytöjä.**Kartat:** 32-33**Valokuvat:** MuTu117012DG_136, 138-139**Näytteet:****M 507 Ruskean sävyissä vaihteleva hiekka****Sijainti** Eteläosan pohjoisreuna**Yksikön tiedot**

Eteläosan pohjoisreunalla kaivon kuopan L414 leikkaama yksikkö. Pohjamaahan kaivettu kuoppa, jonka syvyys on 100 cm ja halkaisija 70 cm.

Eri sävyistä ruskeaa hiekkaa. Pehmeää ja helppo kaivaa.

Stratigrafia

Päällä on L414, M459

Rajapinnat Selkeät

Alla on Pohjamaa

Kaivuutapa Lasta, ei seulottu.**Tulkinta ja ajoitus**

Pohjamaahan kaivetun kuopan sekoittunut täyttömaa. Alueen vanhimpia kerroksia.

Löytöaineisto: Ei löytöjä.**Kartat:** 32-33**Valokuvat:** MuTu117012DG_136, 138-140**Näytteet:** Maanäyte 12

M 508 Ruskean kirjava hiekka**Sijainti** Eteläosan pohjoisreuna**Yksikön tiedot**

Eteläosan pohjoisreunalla, kaivon kuopan L414 leikkaama yksikkö, joka muodostaa kuopan pohjamaahan. Pitkän puoliympyrän muotoinen yksikkö, joka on melko pohjois-eteläsuuntainen. Halkaisija 130 cm - 140 cm ja paksuus 65 cm.

Ruskeaa sekoittunutta hiekkaa, jossa värjäätynyt pohjamaa on sotkeutunut tummempaan kulttuurimaahan.

Stratigrafia

Päällä on L414, M453, M459

Rajapinnat Selkeät

Alla on Pohjamaa

Kaivuutapa Lapio ja seula.**Tulkinta ja ajoitus**

Pohjamaahan kaivetun kuopan täyttömaa mahdollisen kulkutien vieressä. Vanhempi kuin kaivon rakentamista varten kaivettu kuoppa L414. Alueen vanhimpia kulttuurikerroksia.

Löytöaineisto: Punasavikeramiikka, vihreä lasi.**Kartat:** 32-33**Valokuvat:** MuTu117012DG_136, 138, 151-152**Näytteet:** Maanäyte 15**M 509 Pehmeä vaaleanruskea hiekka****Sijainti** Eteläosan keskellä**Yksikön tiedot**

Eteläosan keskellä sijaitseva käytännössä täysin pyöreä yksikkö, jonka halkaisija on 20 cm. Yksikkö on matalassa kuopanteessa, jonka syvyys on 5 cm.

Vaaleanruskeaa pehmeää hiekkaa. Homogeeninen yksikkö.

Stratigrafia

Päällä on M451

Rajapinnat Hyvin selkeät

Alla on M521

Kaivuutapa Lasta, ei seulottu.

Vieressä oleva M510 on hyvin samanlainen.

Tulkinta ja ajoitus

Todennäköisesti ihmisen aikaansaaman kuopanteen täyttömaa, jonka ajoitus jäi epäselväksi. Ympäröivien yksiköiden ja stratigrafian perusteella voi olla vanhempaa kuin 1700-luku.

Löytöaineisto: Ei löytöjä.**Kartat:** 31**Valokuvat:** MuTu117012DG_137, 155**Näytteet:**

M 510 Pehmeä vaaleanruskea hiekka**Sijainti** Eteläosan keskellä**Yksikön tiedot**

Eteläosan keskellä sijaitseva käytännössä täysin pyöreä yksikkö, jonka halkaisija on 30 cm. Yksikkö on matalassa painanteessa, jonka pohjoisosa on vain 1 cm syvyinen ja eteläpuoli noin 4 cm.

Vaaleanruskeaa pehmeää ja homogeenista hiekkaa.

Stratigrafia

Päällä on M451

Alla on M521

Vieressä oleva M509 on hyvin samanlainen.

Rajapinnat Hyvin selkeät**Kaivuutapa** Lasta, ei seulottu.**Tulkinta ja ajoitus**

Todennäköisesti ihmisen aikaansaaman kuopan tai painanteen täyttöhiekka. Ympäröivien yksiköiden ja stratigrafian perusteella voi olla vanhempaa kuin 1700-luku.

Löytöaineisto: Ei löytöjä.**Kartat:** 31**Valokuvat:** MuTu117012DG_137, 155**Näytteet:****M 511 Punaruskea kova hiekka****Sijainti** Pohjoisosan pohjoisreuna**Yksikön tiedot**

Pohjoisosan pohjoisreunan keskellä itä-länsisuuntainen, pitkulainen yksikkö. Itäpäässä selkeästi leveämpi kuin lännessä. Pituus 315 cm, leveys 40 cm - 95 cm ja paksuus vain 0,2 cm - 2 cm.

Punaruskeaa kovaa hiekkaa, jonka seassa on hieman harmaata.

Stratigrafia

Päällä on M478

Alla on M513

Rajapinnat Pääasiassa selkeät. Etelässä epäselvät ja vaihtuvat yksikön M499 kanssa.**Kaivuutapa** Lasta, ei seulottu.**Tulkinta ja ajoitus**

Mahdollisesti liittyy vieressä olevaan kulkutiehen.

Löytöaineisto: Ei löytöjä.**Kartat:** 6-11**Valokuvat:** MuTu117012DG_17-18, 20-23, 33-34**Näytteet:**

M 512 Kova vaaleanharmaa ja ruskea karkea hiekka**Sijainti** Pohjoisosan kaakkoiskulma**Yksikön tiedot**

Pohjoisosan kaakkoiskulmassa sijaitseva kolmionmuotoinen yksikkö, joka rajautuu idässä ja etelässä alueen reunoihin. Pohjois-eteläpituus 185 cm, itä-länsipituus 80 cm ja paksuus 8 cm - 10 cm.

Kovaa, vaaleanharmaata ja ruskeaa karkeaa hiekkaa. Kymmenkunta kiveä, joiden halkaisija on 8 cm - 15 cm.

Stratigrafia

Päällä on M470

Rajapinnat Melko selkeät

Alla on M526, M527

Kaivuutapa Lasta, ei seulottu.**Tulkinta ja ajoitus**

Todennäköisen kulkutien kerroksia. Kulkutie on oletettavasti ollut käytössä pitkään, mutta sen yksittäisten käyttöpintojen tai tasoituskerrosten ajoittaminen ilman löytöjä on haastavaa.

Löytöaineisto: Ei löytöjä.**Kartat:** 3-8, 39**Valokuvat:** MuTu117012DG_10-11, 24-26, 31, 33-34,
38-39**Näytteet:****M 513 Pehmeä ruskea homogeeninen hiekka****Sijainti** Pohjoisosan lähes koko laajuudella**Yksikön tiedot**

Lähes koko pohjoisosan kattava kerros, jonka paksuus on 10 cm - 25 cm.

Pehmeää, homogeenista ja ruskeaa hiekkaa. Pientä sävyvaihtelua on.

StratigrafiaPäällä on M493, M496, M497, M499, M501,
M504, M511**Rajapinnat** Osin vaihtuvatAlla on M503, M518, M520, M525, M531,
M532**Kaivuutapa** Lapio ja seula.**Tulkinta ja ajoitus**

Peltokerros, jonka ajoitus jäi epäselväksi. Voi olla vanhempaa.

Löytöaineisto: Metallilevyn katkelma, liitupiipun koppa (1600-l?), liitupiipun varsia, joista yhdessä koristelua, pii, palanut pii, punasavikeramiikka, kuona, rautanauvoja ja -kikkareita.*Palamatonta***Kartat:** 2-13**Valokuvat:** MuTu117012DG_24-26, 31, 33-35, 38-39**Näytteet:**

M 514 Tiivis, tummanharmaa sekoittunut hiekka**Sijainti** Pohjoisosan pohjoisreuna**Yksikön tiedot**

Pohjoisosan pohjoisreunan länsipäässä sijaitseva repaleinen yksikkö, joka pohjoisessa ja lännessä rajoittuu alueen reunaan. Itä-länsisuunnassa 390 cm, pohjois-eteläsuunnassa 100 cm ja paksuus 3 cm - 7 cm.

Tiivistä tummanharmaata hiekkaa lämpäreinä. Seassa värjäätynyttä pohjahiekkaa.

Stratigrafia

Päällä on M470, M478

Rajapinnat Osin epäselvät

Alla on M518, M524, M533

Kaivuutapa Lasta, ei seulottu.**Tulkinta ja ajoitus**

Kulttuurikerrosta sekoittuneena luonnolliseen pohjahiekkaan. Voi olla vanhempaa.

Löytöaineisto: Ei löytöjä.**Kartat:** 3-10**Valokuvat:** MuTu117012DG_20-26, 33-34**Näytteet:****M 515 Likaisen tummanharmaa silttinen hiekka****Sijainti** Eteläosan keskellä**Yksikön tiedot**

Eteläosan keskellä sijaitseva melko kapea, koillis-luoteissuuntainen yksikkö, joka levenee hieman koillispäässään. Pituus 320 cm, leveys 120 cm ja paksuus 5 cm - 8 cm.

Likaisen tummanharmaa, tiivis ja silttinen hiekka. Paikoin jopa kovaa.

Stratigrafia

Päällä on M432, M437

Rajapinnat Vaihtuvat ja osin epäselvät.

Alla on M521

Kaivuutapa Lapiro, lasta ja seula.**Tulkinta ja ajoitus**

Mahdollisesti yksikön M437 tavoin paikalla olleeseen kuoppaan kertynyttä maata. Todennäköisesti 1700-luvulta tai vanhempaa.

Löytöaineisto: Punasavikeramiikka, pii, kuona, rautanaula ja -kikkare.**Kartat:** 28-30**Valokuvat:** MuTu117012DG_106, 129-130, 133-135,
142**Näytteet:**

M 516 Kova harmaanruskea kirjava hiekka**Sijainti** Eteläosan itälaidan keskellä**Yksikön tiedot**

Eteläosan itälaidan keskellä sijaitseva pyöreähkö lämpäre, jonka rajat ovat hieman epäselvät. Halkaisija 65 cm ja paksuus 7 cm.

Kovaa, harmaata ja ruskeaa hiekkaa kirjavana länttinä. Seassa vähän hiiltä. Karkeusaste vaihtelee jonkin verran.

Stratigrafia

Päällä on M432, M515

Rajapinnat Osin epäselvät.

Alla on M522, M528, M555

Kaivuutapa Lasta, ei seulottu.**Tulkinta ja ajoitus**

Sekoittunut yksikkö osittain suuren kiven alla. Ympäröivien yksiköiden ja stratigrafian perusteella voi olla vanhempaa kuin 1700-luku.

Löytöaineisto: Ei löytöjä.**Kartat:** 28-30**Valokuvat:** MuTu117012DG_129-130, 133-135, 142,
172**Näytteet:****M 517 Savinen, tummanharmaa hiekka****Sijainti** Eteläosan itäprofiili**Yksikön tiedot**

Eteläosan itäprofiiliin rajoittuva pitkulainen yksikkö, jonka pituus on itä-länsisuunnassa 270 cm ja leveys pohjois-eteläsuunnassa on 70 cm. Paksuus 3 cm - 8 cm.

Savista tummanharmaata hiekkaa. Melko homogeenista.

Stratigrafia

Päällä on M432, M437

Rajapinnat Alaspäin vaihettuvat

Alla on M522

Kaivuutapa Lasta, ei seulottu.**Tulkinta ja ajoitus**

Ympäröivien yksiköiden ja stratigrafian perusteella voi ajoittua 1500-luvulta 1700-luvulle. Mahdollisesti matalaan painanteeseen ajan kanssa kerrostunutta maata.

Löytöaineisto: Pii, tasolasi.*Palamaton luu***Kartat:** 28-30**Valokuvat:** MuTu117012DG_142**Näytteet:**

M 518 Ruskean sävyissä vaihteleva kirjava hiekka**Sijainti** Pohjoisosa**Yksikön tiedot**

Lähes koko pohjoisosan laajuudella oleva yksikkö. Paksuus noin 10 cm.

Ruskean eri sävyissä vaihteleva kirjava hiekka, jossa välillä pohjahiekan lämpäreitä.

Stratigrafia

Päällä on M513, M524

Rajapinnat Osin vaihtuvatAlla on M533, M540, M541, M542, M543,
M544, M545, M546, M547, M548,
M550, M551, M552**Kaivuutapa** Lapio ja seula.**Tulkinta ja ajoitus**

Alueen alimmat laajat kulttuurikerrokset sekoittuneena luonnolliseen pohjahiekkaan.

Löytöaineisto: Palanut pii, kuona, suorakaiteen muotoinen ohut lyijypuite, rautanauvoja.**Kartat:** 4-14**Valokuvat:** MuTu117012DG_38-40**Näytteet:**

M 519 Musta silttinen hiekka, jossa pikkukiviä**Sijainti** Eteläosan keskellä rinteessä**Yksikön tiedot**

Eteläosan keskellä sijaitsevan rinteiden L436 länsisivulla sijaitseva melko pyöreä yksikkö, joka on reunoiltaan ohuempi ja keskeltä syvämpi. Paksuus vaihtelee 2 cm - 20 cm.

Mustaa savista silttihiiekkaa ja pieniä kiviä. Kivien halkaisija on 2 cm - 10 cm. Välissä ohut kerros tummaa soraa.

Stratigrafia

Päällä on M453

Rajapinnat Selkeät

Alla on M556

Kaivuutapa Lasta, ei seulottu.**Tulkinta ja ajoitus**

Mahdollisesti kulkutien viereiseen kuopanteeseen luonnollisesti kertynyttä maata.

Löytöaineisto: Kuona, rautakikkare.**Kartat:** 32**Valokuvat:** MuTu117012DG_131-132, 141, 153-154**Näytteet:**

M 520 Pehmeä, vaaleanruskean eri sävyissä vaihteleva hiekka**Sijainti** Pohjoisosan koilliskulma**Yksikön tiedot**

Pohjoisosan koilliskulmassa sijaitseva pyöreä noin 160 cm - 190 cm halkaisijaltaan oleva yksikkö, joka muodostaa pohjamaahan 80 cm syvän melko suoraseinäisen kuopan. Vuonna 2016 yksikön itäosa kaivettiin yksikkönumerolla M309.

Vaaleanruskean eri sävyissä vaihtelevaa hiekkaa, jonka seassa myös pohjamaata. Pehmeää, helppo kaivaa.

Stratigrafia

Päällä on M513

Rajapinnat Selkeät

Alla on Pohjamaa

Kaivuutapa Lapio ja seula.**Tulkinta ja ajoitus**

Pohjamaahan kaivetun kuopan sekoittunut täyttöhiekka. Osin värjäytynyttä pohjahiekkaa ja osin kulttuurikerrosta. Yksiköstä löytynyt raha tuli noin viisi senttiä yksikön pinnasta. Mikäli hiekka on kertynyt kuoppaan pitkän ajan kuluessa, raha ei ole erityisen hyvä ajoituskeino, vaikka sille saataisiinkin ajoitus.

Löytöaineisto: Kolikko, josta pystyy erottamaan kolme kruunua, mutta ei muuta. Kolmijalkapadan jalka, tasolasi, rautanauloja.

Kartat: 14-15*Valokuvat:* MuTu117012DG_35-38*Näytteet:***M 521 Savinen tummanharmaa siltti****Sijainti** Eteläosan keskellä**Yksikön tiedot**

Eteläosan keskellä sijaitseva pitkulainen maayksikkö, joka on melko kaakko-luoteissuuntainen. Yksikön luoteispäässä on laajempi melko pyöreä alue. Pituus 380 cm, leveys 20 cm - 120 cm ja paksuus 5 cm - 10 cm.

Savista tummanharmaata silttiä. Tiivistä ja osin lohkeavaa. Yksikön pohjoispäässä jonkin verran pieniä kiviä, joiden halkaisija on 5 cm - 10 cm.

Stratigrafia

Päällä on M451, M509, M510, M515

Rajapinnat Melko selkeät

Alla on M522, M558, M566

Kaivuutapa Lasta, ei seulottu.

Lounaassa vieressä on M437.

Tulkinta ja ajoitus

Mahdollisesti laajaan painanteeseen tai kuoppaan ajan kanssa muodostunutta maata. Voi olla vanhempaa kuin 1700-luku.

Löytöaineisto: Valkosaviastian kylkipala.

Kartat: 31*Valokuvat:* MuTu117012DG_137, 142*Näytteet:*

M 522 Pehmeä tummankirjava hiekka**Sijainti** Eteläosan keskellä**Yksikön tiedot**

Eteläosan keskellä sen itälaidalla sijaitseva yksikkö. Melko kolmionmuotoinen alue. Pituus 270 cm, leveys 135 cm ja paksuus 10 cm - 13 cm.

Tummankirjava pehmeä hiekka. Helppo kaivaa.

Stratigrafia

Päällä on M515, M517, M521

Rajapinnat Osin epäselvät ja vaihtuvat.

Alla on M528, M555, M577, M566

Kaivuutapa Lapio, lasta ja seula.

Tulkinta ja ajoitus

Yksiköstä tuli yksi Juhana III aikainen, eli 1500-luvun loppupuolelta, oleva kolikko.

Löytöaineisto: Todennäköisesti Juhana III-aikainen kolikon katkelma, punasavikeramiikka, rautakikkare.

Kartat: 31-32

Valokuvat: MuTu117012DG_142-144, 149-150, 153-155

Näytteet:

M 523 Lähes musta, hiilinen ja pehmeä hiekka**Sijainti** Eteläosan keskellä**Yksikön tiedot**

Rakenteen R434 kivien sisäpuolella oleva maa, joka lännessä rajoittuu alueen rajaan ja muualla rakenteen kiviin. Paksuus 3 cm - 10 cm.

Tummanruskeaa, paikoin lähes mustaa hiilistä hiekkää. Pehmeää.

Stratigrafia

Päällä on M432

Rajapinnat Hyvin selkeät

Alla on R434, R530, M534

Kaivuutapa Lasta, ei seulottu.

Tulkinta ja ajoitus

Rakenteeseen R434 liittyvä maa, joka on mahdollisesti 1700-luvulta.

Löytöaineisto: Rautanaula, punasavikeramiikka, tasolasi.

Kartat: 28

Valokuvat: MuTu117012DG_112-113, 145

Näytteet:

M 524 Karkea vaaleanruskea hiekka**Sijainti** Pohjoisosan luoteiskulma**Yksikön tiedot**

Pohjoisosan luoteiskulmassa sijaitseva yksikkö. Itä-länsisuunnassa 245 cm, pohjois-eteläsuunnassa 150 cm ja paksuus 5 cm - 10 cm.

Karkeaa vaaleanruskeaa ja ruskeaa hiekkää. Osin sekoittunutta ja värjäätynyttä pohjahiekkää.

Stratigrafia

Päällä on M514

Rajapinnat Vaihtuvat

Alla on M531, M532

Kaivuutapa Lapio ja seula.

Tulkinta ja ajoitus

Ihmistoiminnan värjäämää pohjahiekkää. Alueen vanhimpia kulttuurikerroksia.

Löytöaineisto: Ei löytöjä.

Kartat: 6-13

Valokuvat: MuTu117012DG_40

Näytteet:

M 525 Homogeenista ruskeaa hiekkaa**Sijainti** Pohjoisosan länsipää**Yksikön tiedot**

Suuren kuopan pohjamaahan muodostava yksikkö pohjoisosan länsipäässä. Yksikkö rajoittuu alueen länsirajaan. Pohjois-eteläpituus 320 cm, itä-länsipituus 350 cm ja paksuus 60 cm.

Homogeenista ruskeaa hiekkaa, jossa pientä sävyeroa ja joitain hiilisiä rantuja. Seassa myös muutama kivi, joiden halkaisija on 10 cm - 15 cm.

Stratigrafia

Päällä on M503, M513

Rajapinnat Melko selkeät, osin vaihtuvat.

Alla on Pohjamaa

Kaivuutapa Lapio ja seula.**Tulkinta ja ajoitus**

Pohjamaahan kaivetun kuopan täyttöhiekka. Alueen vanhimpia kulttuurikerroksia.

Löytöaineisto: Punasavikeramiikka, kuona, rautanauvoja ja -kikkareita.**Kartat:** 14-15**Valokuvat:** MuTu117012DG_33-34, 38**Näytteet:****M 526 Ruskean ja harmaan sekainen hiekka****Sijainti** Pohjoisosan kaakkoiskulma**Yksikön tiedot**

Melko pyöreä yksikkö pohjoisosan kaakkoiskulmassa. Halkaisija 230 cm ja paksuus 50 cm - 55 cm. Yksikkö muodostaa pohjamaahan neljä kuoppaa, jotka mitattiin erillisiksi leikkauksiksi yksikön kaivamisen jälkeen.

Ruskean ja harmaan sekainen hiekka, jonka itäosassa on punaisentummanruskea orgaanisen aineen alue, jonka mitat ovat 40 cm x 60 cm.

Stratigrafia

Päällä on L471, M500, M512,

Rajapinnat Vaihtuvat

Alla on L536, L537, L538, L539, pohjamaa

Kaivuutapa Lapio ja seula.**Tulkinta ja ajoitus**

Kulttuurikerroksesta ja värjäytyneestä pohjamaasta muodostuva sekoittunut täyttöhiekka pohjamaassa oleville kuopille. Alueen vanhimpia kerroksia.

Löytöaineisto: Kupariseksinen pitkä nuppineula, rautanauvoja, kuonakikkare.**Kartat:** 3-14**Valokuvat:** MuTu117012DG_31, 33-34, 38-39, 41-42**Näytteet:**

M 527 Karkea ruskea hiekka**Sijainti** Pohjoisosan kaakkoiskulma**Yksikön tiedot**

Pohjoisosan aivan kaakkoiskulmassa sijaitseva melko pohjoiskoillis- etelälounaissauntainen kolmionmuotoinen yksikkö. Rajoittuu idässä ja etelässä alueen reunaan. Mitat ovat 40 cm x 60 cm ja paksuus noin 5 cm.

Karkeaa ruskeaa hiekkaa.

Stratigrafia

Päällä on M512

Rajapinnat Selkeät.

Alla on Pohjamaa

Kaivuutapa Lapio ja seula.

Todennäköisesti samaa kuin M450 kulkutien urat ja vuoden 2016 M211 urat.

Tulkinta ja ajoitus

Mahdollisen kulkutien kohdalla pohjamaahan painunut kulkutien alin maa. Kulkutie on oletettavasti ollut käytössä pitkään ja sen yksittäisten tasoituskerrosten ja käyttöpintojen ajoitus on haastavaa ilman löytöjä. Voi olla vanhaa.

Löytöaineisto: Ei löytöjä.

Kartat: 9-10

Valokuvat: MuTu117012DG_38-39

Näytteet:

M 528 Musta hiilinen hiekka**Sijainti** Eteläosan itäreunassa keskellä**Yksikön tiedot**

Pieni yksikkö eteläosan itäreunan keskellä. Itä-länsipituus 120 cm, pohjois-eteläveys 70 cm ja paksuus 1 cm - 5 cm.

Pinnaltaan vaaleaa ja erittäin hienoa pohjahiekan tapaista, johon on sekoittunut mustaa hiilistä hiekkaa. Alempana aivan musta kerros, jossa hiilen kappaleita ja vähän palanutta kiveä.

Stratigrafia

Päällä on M516, M522

Rajapinnat Osin erittäin selkeät, osin sekoittuneet.

Alla on M555

Kaivuutapa Lasta, ei seulottu.

Rajat M555 kanssa epäselvät.

Tulkinta ja ajoitus

Hienoon ja vaaleaan pohjahiekkaan sekoittunutta palomaata. Osittain päällä yksikkö M522, josta tuli Juhana III aikainen kolikko.

Löytöaineisto: Pii, rautanaula.

Palanutta ja palamatonta

Kartat: 31-32

Valokuvat: MuTu117012DG_142, 150, 153-154

Näytteet: Maanäyte 14

M 529 Tiivis harmaa savi, jossa kiviä**Sijainti** Eteläosan keskellä**Yksikön tiedot**

Eteläosan keskellä sijaitseva pyöreä yksikkö, joka muodostaa kuopan allaan olevaan yksikköön. Paksuus 15 cm ja halkaisija 85 cm - 90 cm.

Tiivistä harmaata ja tummanharmaata savea sekä kiviä, joiden halkaisija on 10 cm - 20 cm. Seassa myös tiilen kappaleita.

Stratigrafia

Päällä on M437

Alla on M597

Rajapinnat Selkeät**Kaivuutapa** Lapio ja lasta. Ei seulottu.**Tulkinta ja ajoitus**

Todennäköisesti ihmisen kaivamassa kuopassa oleva maa, joka voi olla kuoppaan ajan kanssa luonnollisesti kertynyttä maata tai tarkoituksella tehtyä täyttöä. Ympäröivien yksiköiden ja stratigrafian perusteella vanhempaa kuin 1700-luku.

Löytöaineisto: Bolus-koristeisen punasavivadin pohja palasina, astialasia.**Kartat:** 29-33**Valokuvat:** MuTu117012DG_143-144, 153-155**Näytteet:** Maanäyte 13**R 530 Pienemmistä lohkotuista kivistä tehty rakenne****Sijainti** Eteläosan länsireunan keskellä**Yksikön tiedot**

Eteläosan länsireunassa sijaitsevan rakenteen R434 sisäpuolella sijaitsevat kivet. Rakenne rajoittuu alueen länsireunaan ja idässä rakenteeseen R434.

Rakenteesta saatiin esille 9 kiveä ja yksi keltainen tiili. Kivien halkaisija oli 15 cm - 30 cm ja ne olivat lohkottuja. Rakenteen kymmenes kivi oli näkyvissä jo rakenteen R434 kivien kanssa. Kivet olivat yhdessä kerroksessa eikä niiden välissä ollut laastia.

Stratigrafia

Päällä on M523

Alla on M534

Rajapinnat Hyvin selkeät**Kaivuutapa** Kivet poistettiin käsin.**Tulkinta ja ajoitus**

Rakenne, joka liittyy jotenkin rakenteeseen R434, minkä sisään se rajautui. Ehkä 1700-luvulta.

Löytöaineisto:**Kartat:** 29, 39**Valokuvat:** MuTu117012DG_145-147**Näytteet:**

M 531 Ruskean ja tummanharmaan sekainen hiekka**Sijainti** Pohjoisosan luoteiskulma**Yksikön tiedot**

Pohjoisosan luoteiskulmassa sijaitseva yksikkö, joka on eteläosastaan rinteessä. Halkaisija 170 cm - 200 cm ja paksuus vaihtelee 10 cm - 60 cm välillä. Paksuin kohta on yksikön länsireunassa.

Ruskean ja tummanharmaan sekaista hiekkaa, jonka tiiviysaste vaihtelee hieman.

Stratigrafia

Päällä on M524

Rajapinnat Epäselvät ja vaihtuvat.

Alla on Pohjamaa

Kaivuutapa Lapio ja seula.**Tulkinta ja ajoitus**

Alueen alimpia ja vanhimpia kulttuurikerroksia sekoittuneena erityisesti alaosastaan luonnolliseen pohjahiekkaan.

Löytöaineisto: Punasavinen putkikahvan katkelma ja kylkeä, punasaviastian reunapala, tasolasi, palanut pii, rautanaula ja -kikkareet.

Kartat: 11-15*Valokuvat:* MuTu117012DG_40*Näytteet:***M 532 Sekoittunutta ruskeaa ja harmaata hiekkaa rinteessä****Sijainti** Pohjoisosan luoteiskulmassa sijaitseva rinne**Yksikön tiedot**

Melko suorakulmainen yksikkö pohjoisosan luoteiskulmassa sijaitsevassa rinteessä. Itä-länsisuunnassa 190 cm, pohjois-eteläsuunnassa 120 cm ja paksuus 5 cm - 10 cm.

Sekoittunutta tummanruskeaa, harmaata ja vaaleanruskeaa hiekkaa. Ei kiviä.

Stratigrafia

Päällä on M524

Rajapinnat Selkeät

Alla on Pohjamaa

Kaivuutapa Lapio ja seula,**Tulkinta ja ajoitus**

Alueen vanhimpia kulttuurikerroksia sekoittuneena luonnolliseen pohjahiekkaan. Yksiköstä tuli kolikko, joka ajoittuu todennäköisesti 1500-luvun alkuun.

Löytöaineisto: Kolikko, todennäköisesti tanskalainen 1448-1513 väliltä, metallivartaan katkelma.

Kartat: 14-15*Valokuvat:* MuTu117012DG_40*Näytteet:*

M 533 Kovaa tummanruskeaa ja -harmaata hiekkaa**Sijainti** Pohjoisosan pohjoisreuna**Yksikön tiedot**

Pinnalta hyvin suorakulmaiselta vaikuttanut yksikkö pohjoisosan pohjoisreunan keskellä. Muodostaa lopulta melko pyöreän kuopan pohjamaahan. Halkaisija on 100 cm ja paksuus 50 cm.

Tummanruskeaa ja -harmaata kovaa hiekkaa, johon on sekoittunut värjäätynyttä pohjahiekkaa.

Stratigrafia

Päällä on M518

Rajapinnat Melko selkeät, osin vaihtuvat

Alla on Pohjamaa

Kaivuutapa Lapio ja seula.**Tulkinta ja ajoitus**

Pohjamaahan kaivettu kuoppa, jonka reunat ovat sortuneet ja täyttömaa on sekoittunutta. Alueen vanhimpia kerroksia.

Löytöaineisto: Kuona, ohuen rautavartaan katkelma, ohut rautalevyn katkelma.**Kartat:** 15**Valokuvat:** MuTu117012DG_40**Näytteet:**

M 534 Tiivis, tummanharmaa siltti**Sijainti** Eteläosan länsireunan keskellä**Yksikön tiedot**

Rakenteiden R434 ja R530 alla oleva maa. Suorakulmainen alue, joka lännessä rajoittuu alueen reunaan. Pohjois-eteläpituus 200 cm, itä-länsileveys 65 cm ja paksuus 5 cm - 8 cm.

Tiivis tummanharmaa siltti.

Stratigrafia

Päällä on R434, R530

Rajapinnat Selkeät

Alla on M557, M568

Kaivuutapa Lasta, ei seulottu.**Tulkinta ja ajoitus**

Maa, jonka päälle rakenteet R434 ja R530 on tehty, eli se on joko samanikäinen tai vanhempi kuin ne. Mahdollisesti 1700-luku.

Löytöaineisto: Punasavikaakeli, vihreä lasi, rautanaula, rautakikkare.**Kartat:** 29-31**Valokuvat:** MuTu117012DG_146-147**Näytteet:**

M 535 Yhtenäinen tumma ja tiivis hiekka**Sijainti** Pohjoisosan keskellä etelässä**Yksikön tiedot**

Pohjoisosan eteläpuolella keskellä sijaitsevassa painanteessa oleva yksikkö. Pohjois-eteläsuuntainen ovaali, joka on pohjoisessa hieman leveämpi kuin etelässä. Pituus 245 cm, leveys 150 cm - 250 cm, paksuus 10 cm - 15 cm.

Yhtenäinen tumma ja tiivis hiekka.

Stratigrafia

Päällä on M497, M500, M502

Rajapinnat Osin epäselvät ja vaihtuvat.

Alla on M549, pohjamaa

Kaivuutapa Lapiot, lasta ja seula.**Tulkinta ja ajoitus**

Alueen vanhimpia ihmistoiminnan värjämiä maakerroksia. Joko painanteeseen tuotua täyttö- tai tasoitusmaata tai sinne luonnollisesti kertynyttä hiekkaa.

Löytöaineisto: Rautaklonttejä**Kartat:** 9-14**Valokuvat:** MuTu117012DG_31, 33-34, 38-39**Näytteet:****L 536 Loivaseinäinen ja suippo kuoppa pohjamaassa****Sijainti** Pohjoisosan kaakkoiskulma**Yksikön tiedot**

Maayksikön M526 alla oleva melko pyöreä kuoppa pohjamaassa. Halkaisija on 70 cm - 85 cm ja syvyys 30 cm.

Loivaseinäinen ja suippo kuoppa pohjamaassa.

Stratigrafia

Päällä on M526

Rajapinnat Selkeät

Alla on Pohjamaa

Kaivuutapa M526 kaivettiin lapiolla seuloen maat.**Tulkinta ja ajoitus**

Pohjamaahan kaivettu kuoppa. Alueen vanhimpia ihmisen aikaansaamia ilmiöitä.

Löytöaineisto: Ei löytöjä.**Kartat:** 15**Valokuvat:** MuTu117012DG_42**Näytteet:**

L 537 Loivaseinäinen ja suippo kuoppa pohjamaassa

Sijainti Pohjoisosan kaakkoiskulma

Yksikön tiedot

Maayksikön M526 alla oleva kuoppa pohjamaassa. Pyöreä yksikkö, jonka halkaisija on 65 cm - 70 cm ja syvyys 55 cm.

Loivaseinäinen ja suippo kuoppa pohjamaassa.

Stratigrafia

Päällä on M526

Alla on Pohjamaa

Rajapinnat Selkeät

Kaivuutapa M526 kaivettiin lapiolla ja seulottiin.

Tulkinta ja ajoitus

Pohjamaahan kaivettu kuoppa. Alueen vanhimpia ihmisen aikaansaamia ilmiöitä.

Löytöaineisto: Ei löytöjä.

Kartat: 15

Valokuvat: MuTu117012DG_42

Näytteet:

L 538 Loivaseinäinen ja suippo kuoppa pohjamaassa

Sijainti Pohjoisosan kaakkoiskulma

Yksikön tiedot

Maayksikön M526 alla oleva kuoppa pohjamaassa. Kulmikkaan pyöreä kuoppa, jonka halkaisija on 75 cm - 80 cm ja syvyys 60 cm.

Loivaseinäinen ja suippo kuoppa pohjamaassa.

Stratigrafia

Päällä on M526

Alla on Pohjamaa

Rajapinnat Selkeät

Kaivuutapa M526 kaivettiin lapiolla ja seulottiin.

Tulkinta ja ajoitus

Pohjamaahan kaivettu kuoppa. Alueen vanhimpia ihmisen aikaansaamia ilmiöitä.

Löytöaineisto: Ei löytöjä.

Kartat: 15

Valokuvat: MuTu117012DG_42

Näytteet:

L 539 Loivaseinäinen ja suippo kuoppa pohjamaassa

Sijainti Pohjoisosan kaakkoiskulma

Yksikön tiedot

Maayksikön M526 alla oleva kuoppa pohjamaassa. Melko pyöreä kuoppa, jonka halkaisija on 80 cm - 85 cm ja syvyys 40 cm.

Loivaseinäinen ja suippo kuoppa pohjamaassa.

Stratigrafia

Päällä on M526

Alla on Pohjamaa

Rajapinnat Selkeät

Kaivuutapa M526 kaivettiin lapiolla ja seulottiin.

Tulkinta ja ajoitus

Pohjamaahan kaivettu kuoppa. Alueen vanhimpia ihmisen aikaansaamia ilmiöitä.

Löytöaineisto: Ei löytöjä.

Kartat: 15

Valokuvat: MuTu117012DG_42

Näytteet:

M 540 Pehmeä ruskean eri sävyissä vaihteleva hiekka**Sijainti** Pohjoisosan koilliskulma**Yksikön tiedot**

Pohjoisosan koilliskulmassa sijaitseva lähes itä-länsisuuntainen maayksikkö, jonka keskivaiheilla on kaksi kulmikasta suurta kiveä. Kivien koko on noin 30 cm x 60 cm. Pitkulainen yksikkö, jonka mitat ovat 165 cm x 110 cm ja paksuus 15 cm - 17 cm. Yksikkö muodostaa kuopan pohjamaahan.

Ruskean eri sävyissä vaihtelevaa pehmeää hiekkaa. Osin värjäätynyttä pohjamaata.

Stratigrafia

Päällä on M518

Rajapinnat Melko selkeät

Alla on Pohjamaa

Kaivuutapa Lapio, lasta ja seula.**Tulkinta ja ajoitus**

Pohjamaahan kaivetun melko matalan kuopan täyttömaa ja kivet. Alueen vanhimpia kerroksia.

Löytöaineisto: Ei löytöjä.**Kartat:** 15**Valokuvat:** MuTu117012DG_36-38**Näytteet:****M 541 Ruskean eri sävyissä vaihteleva hiekka****Sijainti** Pohjoisosan koilliskulma**Yksikön tiedot**

Pohjoisosan koilliskulmassa sijaitseva melko pyöreä yksikkö, joka muodostaa kuopan pohjamaahan. Halkaisija 80 cm - 85 cm ja paksuus 30 cm.

Ruskean eri sävyissä vaihteleva hiekka, joka on pehmeää ja helposti kaivettavaa.

Stratigrafia

Päällä on M518

Rajapinnat Melko selkeät, osin vaihtuvat.

Alla on Pohjamaa

Kaivuutapa Lasta, ei seulottu.**Tulkinta ja ajoitus**

Pohjamaahan kaivetun kuopan täyttömaa, joka on alueen vanhimpia kulttuurikerroksia.

Löytöaineisto: Tasolasin sirpale, rautanaula.**Kartat:** 15**Valokuvat:** MuTu117012DG_36-37**Näytteet:****M 542 Pehmeä, ruskea hiekkaa****Sijainti** Pohjoisosan keskellä**Yksikön tiedot**

Pohjoisosan keskellä sijaitseva melko pohjois-eteläsuuntainen pitkulainen yksikkö, jonka mitat ovat 80 cm x 45 cm ja paksuus 20 cm. Yksikkö muodostaa kuopan pohjamaahan.

Ruskeaa pehmeää hiekkaa, jota on helppo kaivaa.

Stratigrafia

Päällä on M518

Rajapinnat Selkeät

Alla on Pohjamaa

Kaivuutapa Lasta, ei seulottu.**Tulkinta ja ajoitus**

Pohjamaassa olevan hieman epämääräisen kuopan täyttömaa. Alueen vanhimpia kulttuurikerroksia.

Löytöaineisto: Ei löytöjä.**Kartat:** 15**Valokuvat:** MuTu117012DG_36**Näytteet:**

M 543 Tiivis tummanruskea hiekka**Sijainti** Pohjoisosan pohjoisreunan keskellä**Yksikön tiedot**

Soikea maaläntti pohjoisosan pohjoisreunan keskellä. Muodostaa kuopan pohjamaahan. Mitat 50 cm x 90 cm ja paksuus 20 cm.

Tiivistä tummanruskeaa hiekkaa sekoittuneena vaaleaan värjäätynneeseen pohjahiekkaan.

Stratigrafia

Päällä on M518

Rajapinnat Melko selkeät

Alla on Pohjamaa

Kaivuutapa Lasta, ei seulottu.**Tulkinta ja ajoitus**

Pohjamaahan kaivetun kuopan täyttömaa, joka on alueen vanhimpia kulttuurikerroksia.

Löytöaineisto: Ei löytöjä.**Kartat:** 15**Valokuvat:** MuTu117012DG_36-37**Näytteet:****M 544 Sekoittunut, ruskean eri sävyissä vaihteleva hiekka****Sijainti** Pohjoisosan länsipää**Yksikön tiedot**

Pohjoisosan länsireunassa sijaitseva itä-länsisuuntainen epämääräisen muotoinen maayksikkö. Sen länsipäässä on mahdollisesti erillinen kuoppa, joka on huomattavasti syvempi kuin yksikkö muuten. Mitat 150 cm x 85 cm ja paksuus 15 cm, paitsi länsipään syvä kuoppa on 50 cm syvä. Koko yksikkö muodostaa pohjamaahan kuopan.

Sekoittunutta ruskean eri sävyissä vaihtelevaa pehmeää hiekkaa.

Stratigrafia

Päällä on M518, M525

Rajapinnat Selkeät

Alla on Pohjamaa

Kaivuutapa Lapio ja seula.**Tulkinta ja ajoitus**

Pohjamaahan kaivetun kuopan täyttömaa. Alueen vanhimpia kerroksia.

Löytöaineisto: Liitupiipun varsi, kuona, rautakikkareita.**Kartat:** 15**Valokuvat:****Näytteet:**

M 545 Homogeeninen ruskea hiekka

Sijainti Pohjoisosan lounaiskulma

Yksikön tiedot

Pohjoisosan lounaiskulmassa sijaitseva melko pyöreä yksikkö, jonka halkaisija on 25 cm - 33 cm ja paksuus 10 cm. Muodostaa matalan kuopan pohjamaahan.

Ruskeaa melko homogeenista hiekkaa.

Stratigrafia

Päällä on M518

Alla on Pohjamaa

Yksikkö M546 on tämän vieressä idässä ja M551 etelässä.

Rajapinnat Selkeät

Kaivuutapa Lasta, ei seulottu.

Tulkinta ja ajoitus

Pohjamaassa olevan kuopan täyttömaa. Kuoppa voi olla joko ihmisen kaivama tai esimerkiksi suuren kiven painauma. Alueen vanhimpia kerroksia.

Löytöaineisto: Ei löytöjä.

Kartat: 15

Valokuvat:

Näytteet:

M 546 Ruskea hiekka, johon sekoittunut värjäätynyttä pohjahiekkaa

Sijainti Pohjoisosan lounaiskulma

Yksikön tiedot

Pohjoisosan lounaiskulmassa sijaitseva pyöreä yksikkö, jonka halkaisija on 25 cm - 30 cm ja paksuus 20 cm. Yksikkö muodostaa pohjamaahan kuopan.

Ruskeaa hiekkaa, johon sekoittunut vaaleampaa värjäätynyttä pohjamaata.

Stratigrafia

Päällä on M518

Alla on Pohjamaa

Yksikkö M545 on tämän yksikön vieressä lännessä ja M551 etelässä.

Rajapinnat Selkeät

Kaivuutapa Lasta, ei seulottu.

Tulkinta ja ajoitus

Pohjamaahan kaivetun kuopan luonnollisen pohjahiekan kanssa sekoittunut täyttömaa. Alueen vanhimpia kerroksia.

Löytöaineisto: Ei löytöjä.

Kartat: 15

Valokuvat:

Näytteet:

M 547 Tiivis ruskea hiekka sekoittuneena löysemppään pohjahiekkaan**Sijainti** Pohjoisosan lounaiskulma**Yksikön tiedot**

Pohjoisosan lounaiskulmassa sijaitseva ovaali yksikkö, joka on koillis-lounaissuuntainen. Pituus 90 cm ja leveys 60 cm ja paksuus 30 cm. Yksikkö muodostaa kuopan pohjamaahan.

Vähän tiiviimpää ruskeaa hiekkaa ja vaaleampaa, löysemppää värjäätynyttä pohjahiekkaa sekaisin.

Stratigrafia

Päällä on M518

Rajapinnat Selkeät

Alla on M550, pohjamaa

Kaivuutapa Lasta, ei seulottu.**Tulkinta ja ajoitus**

Pohjamaahan kaivetun kuopan sekoittunut täyttömaa. Kuopan seinät ovat todennäköisesti sortuneet jossain vaiheessa, mikä on sekoittanut osaltaan täyttömaata.

Löytöaineisto: Ei löytöjä.**Kartat:** 15**Valokuvat:****Näytteet:****M 548 Homogeeninen ruskea hiekka****Sijainti** Pohjoisosan keskellä**Yksikön tiedot**

Pohjamaahan kuopan muodostava pyöreä yksikkö, jonka halkaisija on 40 cm ja paksuus 18 cm.

Ruskeaa melko homogeenista hiekkaa.

Stratigrafia

Päällä on M518

Rajapinnat Melko selkeät

Alla on M550, pohjamaa

Kaivuutapa Lasta, ei seulottu.**Tulkinta ja ajoitus**

Pohjamaahan kaivetun kuopan täyttömaa. Alueen vanhimpia kerroksia.

Löytöaineisto: Ei löytöjä.**Kartat:** 15**Valokuvat:****Näytteet:****M 549 Ruskean eri sävyissä vaihteleva hiekka****Sijainti** Pohjoisosan eteläreunan keskellä**Yksikön tiedot**

Pohjoisosan eteläreunan keskellä sijaitseva ovaalinmuotoinen kaakkois-luoteissuuntainen yksikkö, jonka mitat ovat 55 cm x 85 cm ja paksuus 10 cm. Muodostaa matalan kuopanteen pohjamaahan.

Hieman eri sävyisten ruskeiden hiekkojen sekainen maa.

Stratigrafia

Päällä on M535

Rajapinnat Selkeät

Alla on M550, pohjamaa

Kaivuutapa Lapio, lasta ja seula.**Tulkinta ja ajoitus**

Pohjamaassa olevan kuopanteen täyttömaa. Kuoppa voi olla ihmisen tekemä, tai esimerkiksi ison kiven painauma. Alueen vanhimpia kerroksia.

Löytöaineisto: Ei löytöjä.**Kartat:** 15**Valokuvat:****Näytteet:**

M 550 Karkea vaaleanruskea hiekka

Sijainti Pohjoisosan lounaiskulma

Yksikön tiedot

Pohjoisosan lounaiskulman laajuinen yksikkö, jonka paksuus vaihtelee 5 cm - 15 cm välillä. Mitat 300 cm x 280 cm.

Karkeaa vaaleanruskeaa hiekkaa. Alaspäin mennessä vaihettuu pohjahiekkaan.

Stratigrafia

Päällä on M518, M547, M548, M549

Rajapinnat Osin epäselvät ja vaihtuvat.

Alla on Pohjamaa

Kaivuutapa Lapio ja seula.

Tulkinta ja ajoitus

Kulttuurikerroksen ja värjäätynneen pohjamaan sekainen yksikkö. Alueen vanhinta kerrostumaa.

Löytöaineisto: Valkosaviastian kylkipala

Kartat: 15

Valokuvat:

Näytteet:

M 551 Ruskea hiekka, johon sekoittunut värjäätynyttä pohjahiekkaa

Sijainti Pohjoisosan lounaiskulma

Yksikön tiedot

Pyöreä yksikkö pohjoisosan lounaiskulmassa. Yksikön halkaisija on 52 cm - 60 cm ja se muodostaa suipon, loivaseinäisen kuopan pohjamaahan.

Ruskeaa hiekkaa, johon on sekoittunut myös vaaleampaa luonnollista pohjahiekkaa.

Stratigrafia

Päällä on M518

Rajapinnat Selkeät

Alla on M550

Kaivuutapa Lapio ja seula.

Yksiköt M545 ja M546 ovat tämän vieressä pohjoisessa.

Tulkinta ja ajoitus

Pohjamaahan kaivetun kuopan sekoittunut täyttömaa, joka on osittain luonnollista pohjahiekkaa.

Löytöaineisto: Ei löytöjä.

Kartat: 15

Valokuvat:

Näytteet:

M 552 Tiiviimpi ruskea hiekka, johon on sekoittunut värjäätynyttä pohjahiekk**Sijainti** Pohjoisosan koilliskulma**Yksikön tiedot**

Pohjoisosan koilliskulmassa sijaitseva pitkänomainen kaakko-luoteissuuntainen yksikkö, joka muodostaa kuopan pohjamaahan. Yksikön pituus on 235 cm, leveys 125 cm ja paksuus 35 cm.

Tiiviimmän ruskean ja irtonaisen vaaleanruskean pohjahiekan sekoittunut yksikkö.

Stratigrafia

Päällä on M518

Rajapinnat Melko selkeät

Alla on Pohjamaa

Kaivuutapa Lapio ja seula.**Tulkinta ja ajoitus**

Pohjamaahan mahdollisesti ihmisen kaivaman kuopan täyttömaa. Osittain luonnollista pohjahiekkää. Alueen vanhimpia kulttuurikerroksia.

Löytöaineisto: Kuona.**Kartat:** 15**Valokuvat:** MuTu117012DG_36-38**Näytteet:**

M 553 Karkea ruskeanharmaa hiekka**Sijainti** Eteläosan keskellä**Yksikön tiedot**

Eteläosan keskellä sijaitsevassa rinteessä L436 sijaitseva kolmionmuotoinen yksikkö, jonka mitat ovat itä-länsisuunnassa 500 cm, pohjois-eteläsuunnassa 250 cm ja paksuus noin 5 cm - 10 cm. Yksikön lounaiskulmassa on kaksi laakakiveä päällekkäin. Niiden halkaisijat ovat 35 cm.

Tummanharmaata ja osin vaaleamman ruskeaa karkeaa hiekkää. Suhteellisen homogeeninen yksikkö.

Stratigrafia

Päällä on M440, M441

Rajapinnat Selkeät

Alla on M557, M570

Kaivuutapa Lapio, lasta ja seula.**Tulkinta ja ajoitus**

Ehkä rinteeseen ylempää etelästä valunutta ja kertynyttä maata. Mahdollisesti 1700-luvulta tai vanhempaa.

Löytöaineisto: Pullo-, astia- ja tasolasi, pii, rautanauvoja ja -kikkareita.**Kartat:** 18-30**Valokuvat:** MuTu117012DG_148-149, 154, 156**Näytteet:**

M 554 Tiivis, harmaa ja hiekansekainen savi

Sijainti Eteläosan keskellä

Yksikön tiedot

Eteläosan keskellä sijaitseva kaakko-luoteissuuntainen laaja yksikkö, jonka paksuus on 10 cm - 15 cm ja mitat 460 cm x 220 cm.

Harmaata tiivistä savea, jonka seassa on hieman hiekkaa. Erityisesti keskellä yksikkö on hyvin savinen.

Stratigrafia

Päällä on M437

Rajapinnat Melko selkeät

Alla on M593, M597

Kaivuutapa Lapio ja osin seula.

Tulkinta ja ajoitus

Mahdollisesti paikalla olleeseen laajaan kuoppaan tai painaumaan ajan kanssa kertynyttä maata. Todennäköisesti vanhempi kuin 1700-luku.

Löytöaineisto: Ei löytöjä.

Kartat: 29-33

Valokuvat: MuTu117012DG_129-130, 133-135, 147, 149, 153-155, 171

Näytteet:

M 555 Hienoa vaaleankeltaista hiekkaa sekoittuneena harmaanruskeaan tiiviim

Sijainti Eteläosan itäreunan keskellä

Yksikön tiedot

Eteläosan itäreunassa, melko keskellä sijaitseva yksikkö. Ovaalin muotoinen lämpäre, jonka halkaisija on 100 cm x 150 cm ja paksuus 5 cm - 7 cm.

Vaaleankeltaista, hienoa pohjahiekkaa sekoittuneena harmaanruskeaan, tiiviimpään hiekkaan. Seassa myös vähän hiilen värjäämän hiekan viiruja.

Stratigrafia

Päällä on M516, M522, M528

Rajapinnat Vaihtuvat ja osin epäselvät.

Alla on M600

Kaivuutapa Lasta, osin seulottu.

Tulkinta ja ajoitus

Värjäätynyttä pohjamaata, joka voi liittyä esimerkiksi vieressä olevaan pohjamaahan kaivettuun kuoppaan, jonka täyttömaa on M559. Tämän yläpuolelta, yksiköstä M522 tuli 1500-luvun alun kolikko.

Löytöaineisto: Ei löytöjä.

Kartat: 31-33

Valokuvat: MuTu117012DG_142-144, 150, 153-155

Näytteet:

M 556 Karkea ruskea hiekka**Sijainti** Eteläosan keskellä**Yksikön tiedot**

Eteläosan keskellä sijaitsevassa kuopassa oleva maa. Kaareva, melko kaakko-luoteissuuntainen yksikkö, jonka pituus on 350 cm, leveys 140 cm ja paksuus 5 cm - 10 cm.

Karkeaa ruskeaa hiekkaa. Värissä pientä sävyvaihtelua.

Stratigrafia

Päällä on M453, M459, M519

Rajapinnat Vaihtettavat

Alla on M561

Kaivuutapa Lapio ja seula.**Tulkinta ja ajoitus**

Ehkä paikallaan olleen kuopan tasoitusta tai täyttöä. Mahdollisesti ainakin vähän vanhempaa.

Löytöaineisto: Kuona**Kartat:** 32**Valokuvat:** MuTu117012DG_131-135, 143-144, 153-154**Näytteet:****M 557 Tiivis, tummanharmaa ja savensekainen hiekka****Sijainti** Eteläosan keskellä**Yksikön tiedot**

Eteläosan keskellä sijaitsevassa rinteessä L436 sekä sen yläpuolella etelässä olevalla alueella sijaitseva maa. Laaja yksikkö, jonka mitat ovat 430 cm x 690 cm ja paksuus on 5 cm.

Tiivistä, tummanharmaata savensekaista hiekkaa, jonka seassa jonkin verran kiviä. Kivien halkaisija on 5 cm - 10 cm.

Stratigrafia

Päällä on M435, M553

Rajapinnat Melko selkeät, vaihtettavat

Alla on M568, R584, M614

Kaivuutapa Lapio, lasta ja seula.**Tulkinta ja ajoitus**

Yksikkö on mahdollisesti alun perin ollut rinteeseen L436 eteläpuolisella alueellaan, josta se on levinnyt rinteeseen. Mahdollisesti 1700-luvulta tai vanhempaa.

Löytöaineisto: Punasavikeramiikka (kolmijalkapatojen jalkoja, vateja ym.), kivisavi, piiposliini, pullo- astia- ja tasolasi, rautanauvoja ja rautaromua.**Kartat:** 18-31**Valokuvat:** MuTu117012DG_156, 160, 162-164, 166-167**Näytteet:**

M 558 Melko tiivis harmaa hiekka**Sijainti** Eteläosan keskellä**Yksikön tiedot**

Pyöreähkö yksikkö eteläosan itäpuolella lähes keskellä. Yksikön rajat ovat melko epäselvät ja vaihtuvat. Mitat 180 cm x 200 cm ja paksuus 7 cm - 10 cm.

Harmaata, melko tiivistä hiekkaa, joka vaihtuu ruskeampaan.

Stratigrafia

Päällä on M451, M521

Alla on M566

Rajapinnat Vaihtuvat, epäselvät**Kaivuutapa** Lapio, lasta ja seula.**Tulkinta ja ajoitus**

Matalaan painanteeseen kertynyt tai laitettu maa. Ympäröivien yksiköiden ja stratigrafian perusteella voi olla 1500-luvulta tai vanhempaa.

Löytöaineisto: punasavikeramiikka.**Kartat:** 31-32**Valokuvat:** MuTu117012DG_137, 142-144, 152-155**Näytteet:** Maanäyte 16**M 559 Homogeeninen harmaa hiekka****Sijainti** Eteläosan itäprofiili**Yksikön tiedot**

Eteläosan itäprofiilissa sen pohjoispuolella sijaitseva pohjois-eteläsuuntainen yksikkö, joka muodostaa kuopan. Yksikkö rajoittuu itäprofiiliin ja on puolikkaan ovaalin muotoinen. Pituus 220 cm, leveys 100 cm ja paksuus 40 cm.

Harmaata, melko homogeenista hiekkaa oleva yksikkö, jonka alaosassa mukaan sekoittuu vaaleampaa hiekkaa.

Stratigrafia

Päällä on M451

Alla on M560, M570, pohjamaa

Rajapinnat Melko selkeät, vaihtuvat**Kaivuutapa** Lapio, lasta ja seula.**Tulkinta ja ajoitus**

Pohjamaahan kaivetun kuopan täyttömaa, joka on alaosastaan sotkeentunut luonnolliseen pohjahiekkaan. Todennäköisesti vähän vanhempaa.

Löytöaineisto: Pii, tasolasi, rautanaula ja -kikkare.**Kartat:** 31-32**Valokuvat:** MuTu117012DG_152-153, 155, 158**Näytteet:**

M 560 Sekoittunut harmaanruskea hiekka**Sijainti** Eteläosan koilliskulma**Yksikön tiedot**

Eteläosan koko koilliskulman laajuinen yksikkö, jonka mitat ovat 400 cm x 285 cm ja paksuus 7 cm.

Sekoittunut harmaanruskea hiekka, jossa jonkin verran sävyvaihtelua.

Stratigrafia

Päällä on M451

Rajapinnat Vaihtettuvat

Alla on M570

Kaivuutapa Lapio ja seula.**Tulkinta ja ajoitus**

Peltokerros. Alueen vanhimpia yhtenäisiä kulttuurikerroksia, jonka tarkempi ajoittaminen on vaikeaa.

Löytöaineisto: Punasavikeramiikka, pii, palanut pii, tasolasi, rautaromua.**Kartat:** 31**Valokuvat:** MuTu117012DG_129-131, 133-135, 152-154, 158**Näytteet:****M 561 Karkea tummaharmaan ruskea hiekka****Sijainti** Eteläosan keskellä**Yksikön tiedot**

Eteläosan melko keskellä sijaitsevassa kuopassa oleva kaakko-luoteissuuntainen yksikkö. Melko nelikulmainen yksikkö, jonka pituus on 310 cm, leveys 160 cm ja paksuus 10 cm.

Tummanharmaata karkeaa hiekkaa, jonka väri vaihtelee välillä ruskeampaan.

Stratigrafia

Päällä on M556

Rajapinnat Osin epäselvät, vaihtettuvat.

Alla on M570

Kaivuutapa Lasta ja seula.**Tulkinta ja ajoitus**

Mahdollisesti kuoppaan luonnollisesti ajan kuluessa kertynyttä maata, tai kuopan tarkoituksellista täyttöä.

Löytöaineisto: Liitupiipun varsi, pii, tasolasi, kuona, pieni kuparirinkula, rautaromua.**Kartat:** 33**Valokuvat:** MuTu117012DG_153-154**Näytteet:**

M 562 Sekoittunut ruskean sävyissä vaihteleva hiekka**Sijainti** Eteläosan koilliskulma**Yksikön tiedot**

Eteläosan koilliskulmassa sijaitseva ovaalinmuotoinen yksikkö, jonka mitat ovat 200 cm x 150 cm ja paksuus 30 cm. Muodostaa pohjamaahan loivaseinäisen, matalan kuopan.

Tummaa, tiivistä hiekkaa ja pehmeämpää värjäätynyttä pohjahiekkaa sekoittuneena.

Stratigrafia

Päällä on M560

Rajapinnat Hyvin selkeät

Alla on M570, pohjamaa

Kaivuutapa Lapio ja seula.

Yksikkö on kaivettu yksikön M570 läpi pohjamaahan.

Tulkinta ja ajoitus

Pohjamaahan kaivetun kuopan sekoittunut täyttömaa, joka on osittain luonnollista pohjahiekkaa. Alueen vanhimpia kulttuurikerroksia.

Löytöaineisto: Rautanaula
Palanutta

Kartat: 32-34**Valokuvat:** MuTu117012DG_158**Näytteet:** Maanäyte 19**M 563 Harmaanruskea hiekka, jossa hieman hiiltä****Sijainti** Eteläosan koilliskulma**Yksikön tiedot**

Eteläosan koilliskulmassa sijaitseva pieni pyöreä yksikkö, jonka halkaisija on 20 cm ja paksuus 24 cm. Muodostaa suoraseinäisen ja melko tasapohjaisen kuopan pohjamaahan.

Harmaanruskeaa hiekkaa, jossa pieniä hiilihippuja. Pohjaa kohti mentäessä maan seassa on joitain pikkukiviä. Pehmeää ja helppo kaivaa.

Stratigrafia

Päällä on M560

Rajapinnat Selkeät

Alla on M570, pohjamaa

Kaivuutapa Lasta, ei seulottu.

Yksikkö on kaivettu M570:n läpi pohjamaahan.

Tulkinta ja ajoitus

Pohjamaahan kaivetun kuopan täyttömaa. On mahdollista, että hyvin samankaltaiset ja lähellä sijaitsevat pienet kuopat M564 ja M565 liittyvät jotenkin tähän yksikköön. Alueen vanhimpia kerroksia.

Löytöaineisto: Ei löytöjä.

Kartat: 32-34**Valokuvat:** MuTu117012DG_158**Näytteet:**

M 564 Pehmeä ruskeanharmaa hiekka

Sijainti Eteläosan koilliskulma

Yksikön tiedot

Eteläosan koilliskulmassa sijaitseva pieni pyöreä yksikkö, jonka halkaisija on noin 20 cm ja syvyys 15 cm. Muodostaa länsiseinältään loivan, mutta muuten suoraseinäisen kuopan pohjamaahan.

Ruskeanharmaata, pehmeää hiekkaa.

Stratigrafia

Päällä on M560

Alla on M570, pohjamaa

Yksikkö on kaivettu yksikön M570 läpi pohjamaahan.

Rajapinnat Selkeät

Kaivuutapa Lasta, ei seulottu.

Tulkinta ja ajoitus

Pohjamaahan kaivetun kuopan täyttömaa. On mahdollista, että hyvin samankaltaiset ja lähellä sijaitsevat pienet kuopat M563 ja M565 liittyvät tähän yksikköön. Alueen vanhimpia kerroksia.

Löytöaineisto: Ei löytöjä.

Kartat: 32-34

Valokuvat: MuTu117012DG_158

Näytteet:

M 565 Harmaanruskea hiekka

Sijainti Eteläosan koilliskulma

Yksikön tiedot

Eteläosan koilliskulmassa sijaitseva melko ovaalinmuotoinen, pieni yksikkö, jonka halkaisija on 30 cm - 35 cm ja paksuus 26 cm. Muodostaa suipon kuopan pohjamaahan.

Harmaanruskeaa hiekkaa, joka on osittain sekoittunut vaaleamman pohjahiekan kanssa. Pehmeää ja helppo kaivaa.

Stratigrafia

Päällä on M560

Alla on M570, pohjamaa

Yksikkö on kaivettu yksikön M570 läpi pohjamaahan.

Rajapinnat Selkeät

Kaivuutapa Lasta, ei seulottu.

Tulkinta ja ajoitus

Pohjamaahan kaivetun kuopan sekoittunut täyttömaa. On mahdollista, että hyvin samankaltaiset ja lähellä sijaitsevat pienet kuopat M563 ja M564 liittyvät jotenkin tähän yksikköön. Alueen vanhimpia kerroksia.

Löytöaineisto: Liitupiipun varsi, rautanaula.

Kartat: 32-34

Valokuvat: MuTu117012DG_158

Näytteet: Maanäyte 18

M 566 Sekoittunut harmaanruskea hiekka**Sijainti** Eteläosan keskellä**Yksikön tiedot**

Eteläosan melko keskellä sijaitseva yksikkö, jonka mitat ovat 275 cm x 280 cm ja paksuus 5 cm - 15 cm. Yksikön rajat ovat vaihtuvat ja hieman epäselvät.

Sekoittunut harmaanruskea hiekka, jonka tiivysaste vaihtelee hieman. Vaalenee alaspäin mentäessä

Stratigrafia

Päällä on M521, M558

Rajapinnat Epäselvät, vaihtuvat

Alla on M570, M571

Kaivuutapa Lapio ja seula.**Tulkinta ja ajoitus**

Ympäröivien yksiköiden ja stratigrafian perusteella on mahdollista, että yksikkö on 1500-luvulta tai vanhempi.

Löytöaineisto: Pii**Kartat:** 32-33**Valokuvat:** MuTu117012DG_152-153, 155, 159**Näytteet:****M 567 Kova ja tiivis savi, jonka seassa kiviä****Sijainti** Eteläosan keskellä**Yksikön tiedot**

Eteläosan keskellä sijaitsevan suuren kiven ympärillä oleva yksikkö, joka on melko kapea (10 cm - 25 cm), mutta paksu (30 cm).

Kovaa ja tiivistä harmaata savea sekä kiviä, joiden halkaisija on 5 cm - 15 cm.

Stratigrafia

Päällä on M432

Rajapinnat Selkeät

Alla on M570, M583, M606

Kaivuutapa Lapio ja lasta, ei seulottu.

Mahdollisesti samaa kuin M441.

Tulkinta ja ajoitus

Alueella oleviin suuriin kiviin liittyvä maa. Ajoitus jäi epäselväksi.

Löytöaineisto: Pii, tasolasi, valkosaviastian kylkipaloja, rautavartaan katkelmia.**Kartat:** 28-33**Valokuvat:** MuTu117012DG_149-150**Näytteet:**

M 568 Karkea, tummanharmaa ja ruskea hiekka

Sijainti Eteläosan keskellä oleva rinne

Yksikön tiedot

Eteläosan keskellä olevassa rinteessä L436 oleva yksikkö. Kaakko-luodesuuntainen maa, jonka pituus on 470 cm, leveys 200 cm ja paksuus 2 cm - 8 cm.

Karkeaa tummanharmaata ja ruskeaa hiekkaa, joka vaalenee alaspäin mentäessä. Pinnalla homogeenista, alempana muuttuu vaaletessaan kirjavaksi.

Stratigrafia

Päällä on M440, M534, M557

Rajapinnat Vaihtettavat

Alla on M583

Kaivuutapa Lasta, ei seulottu.

Tulkinta ja ajoitus

Ehkä ylempää rinteeseen valunutta hiekkaa. Voi olla vanhempaa.

Löytöaineisto: Rautakikkare.

Kartat: 28-32

Valokuvat: MuTu117012DG_147, 156, 166-167

Näytteet:

M 569 Sekoittunut ja tiivis tummanharmaa hiekka

Sijainti Eteläosan pohjoispuolella lännessä

Yksikön tiedot

Eteläosan länsiprofiiliin sen pohjoispuolella rajoittuva yksikkö. Lähes puoliympyrän muotoinen läntti, joka muodostaa kuopan pohjamaahan. Halkaisija 60 cm - 65 cm ja paksuus 18 cm.

Sekoittunut tummanharmaa ja vaaleanruskea hiekka.

Stratigrafia

Päällä on M469

Rajapinnat Selkeät

Alla on Pohjamaa

Kaivuutapa Lapiro, lasta ja seula.

Tulkinta ja ajoitus

Pohjamaahan kaivetun kuopan sekoittunut täyttö. Alueen vanhimpia kerroksia.

Löytöaineisto: Ei löytöjä.

Kartat: 33

Valokuvat:

Näytteet:

M 570 Kirjava hiekka, jossa tumma tiivis aines vaihtelee värjäytyneen pohjahie**Sijainti** Eteläosan koilliskulma ja keskiosa**Yksikön tiedot**

Eteläosan koilliskulmassa ja keskellä sijaitseva laaja yksikkö. Paksuus 5 cm - 15 cm.

Tummaa tiiviimpää hiekkaa laikkuina vaalean värjäytyneen pohjahiekan kanssa.

StratigrafiaPäällä on M453, M560, M562, M563, M564,
M565, M571, M583**Rajapinnat** Osin vaihtuvatAlla on M572, M573, M574, M575, M576,
M578, M579, M580, M581**Kaivuutapa** Lapio ja seula.**Tulkinta ja ajoitus**

Ihmistoiminnan värjäämää ja sekoittamaa pohjamaata. Alueen vanhimpia kerroksia.

Löytöaineisto: Pii, punasavikeramiikka, jossa ruskea lasite, tasolasi, rautalevyn katkelma, rautanauloja.**Kartat:** 32-36**Valokuvat:** MuTu117012DG_161, 165, 171**Näytteet:**

M 571 Tummanlikainen hiekka, jossa mustia hiilen värjäämiä rantuja**Sijainti** Eteläosan keskellä**Yksikön tiedot**

Eteläosan melko keskellä sijaitseva yksikkö, jonka rajat ovat hieman epäselvät ja vaihtuvat. Melko pyöreän pitkulainen yksikkö, jonka mitat ovat 150 cm x 100 cm ja paksuus 5 cm.

Likaista hiekkaa, jossa erityisesti pinnalla hyvin ohuita hiilenvärjäämän hiekan rantuja ja alueita. Syvemmillä hiiltä ei enää ole yhtä selkeästi.

Stratigrafia

Päällä on M566

Rajapinnat Vaihtuvat, osin epäselvät

Alla on M570

Kaivuutapa Lapio ja seula.**Tulkinta ja ajoitus**

Alueen vanhimpia kerroksia. Ympäröivien yksiköiden ja stratigrafian perusteella on mahdollista, että yksikkö on 1500-luvulta tai vanhempi.

Löytöaineisto: Punasavikeramiikka**Kartat:** 34**Valokuvat:** MuTu117012DG_159**Näytteet:**

M 572 Tiivis tummanharmaa ja ruskea hiekka**Sijainti** Eteläosan luoteisosa**Yksikön tiedot**

Eteläosan luoteisosassa sijaitseva pitkänomainen, eteläkaakko-pohjoisluoteissuuntainen yksikkö, jonka pituus on 170 cm, leveys 80 cm ja paksuus 50 cm - 60 cm. Muodostaa hieman epämääräisen kuopan pohjamaahan.

Tiiviin tummanharmaan ja -ruskean hiekan sekä vaalean pohjahiekan sekainen maa. Seassa hieman tiiltä ja hiiltä.

Stratigrafia

Päällä on M570

Rajapinnat Selkeät

Alla on Pohjamaa

Kaivuutapa Lapio ja seula.**Tulkinta ja ajoitus**

Pohjamaahan kaivetun kuopan sekoittunut täyttömaa. Kuopan seinämät ovat todennäköisesti sorteuneet, mikä on osaltaan sekoittanut täyttömaata. Alueen vanhimpia kulttuurikerroksia.

Löytöaineisto: Punasavikeramiikka, rautanauloja.**Kartat:** 35-35**Valokuvat:** MuTu117012DG_161**Näytteet:****M 573 Tiivis tummanharmaa hiekka****Sijainti** Eteläosan luoteiskulma**Yksikön tiedot**

Rinteessä sijaitseva pyöreä yksikkö, joka muodostaa kuopan pohjamaahan. Halkaisija on 45 cm - 50 cm ja paksuus 20 cm.

Tummanharmaa ja tiivis hiekka, joka sekoittuu puhtaaseen pohjahiekkaan.

Stratigrafia

Päällä on M570

Rajapinnat Selkeät.

Alla on Pohjamaa

Kaivuutapa Lasta, ei seulottu.

Aivan kiinni vieressä lännessä olevassa M572:ssa.

Tulkinta ja ajoitus

Pohjamaahan kaivetun kuopan sekoittunut täyttömaa. Alueen vanhimpia kulttuurikerroksia.

Löytöaineisto: Ei löytöjä.**Kartat:** 35-36**Valokuvat:** MuTu117012DG_161**Näytteet:**

M 574 Tiivis tummanharmaa hiekka, jonka seassa värjäätynyttä pohjamaata**Sijainti** Pohjoisosan luoteiskulma**Yksikön tiedot**

Pohjoisosan luoteiskulmassa sijaitseva pyöreähkön kolmion muotoinen yksikkö, jonka mitat ovat 70 cm x 50 cm ja paksuus 15 cm. Yksikkö muodostaa pohjamaahan loivaseinäisen kuopan.

Tummanharmaan tiiviin hiekan sekä luonnollisen pohjahiekan sekainen maa.

Stratigrafia

Päällä on M570

Rajapinnat Selkeät, M575 kanssa hieman epäselvät.

Alla on Pohjamaa

Kaivuutapa Lasta, ei seulottu.**Tulkinta ja ajoitus**

Pohjamaahan kaivetun kuopan täyttömaa. Alueen vanhimpia kulttuurikerroksia.

Löytöaineisto: Ei löytöjä.**Kartat:** 35-36**Valokuvat:** MuTu117012DG_161**Näytteet:**

M 575 Mahdollisen paalunsijan täyttöhiekka ja kivet**Sijainti** Eteläosan luoteiskulma**Yksikön tiedot**

Eteläosan luoteiskulmassa sijaitseva pinnalta epämääräisempi yksikkö, jonka pohjalla selkeä suoraseinäinen ja tasapohjainen, kapea kuoppa. Pinnalta yksikön mitat ovat laajimmillaan 100 cm x 60 cm. Laajalla alueella yksikön paksuus on 20 cm, kun selkeän paalukuopan kohdalla se on 55 cm.

Ruskeaa pehmeää hiekkaa sekä kiviä. Kivistä kolme on hieman suurempia, halkaisijaltaan noin 15 cm, minkä lisäksi maassa on pari penempää kiveä, noin 8 cm.

Stratigrafia

Päällä on M570

Rajapinnat Selkeät, M574 kanssa osin epäselvät.

Alla on Pohjamaa

Kaivuutapa Lapio, lasta ja seula.**Tulkinta ja ajoitus**

Todennäköinen paalunsija, jonka ajoitus jäi epäselväksi.

Löytöaineisto: Ei löytöjä.**Kartat:** 35-36**Valokuvat:** MuTu117012DG_161**Näytteet:** Maanäyte 20

M 576 Kirjava sekoittunut hiekka**Sijainti** Eteläosan luoteiskulma**Yksikön tiedot**

Pieni pyöreähkö yksikkö eteläosan luoteiskulmassa. Muodostaa matalan, loivaseinäisen ja suipon kuopan pohjamaahan. Halkaisija 30 cm ja paksuus 15 cm.

Hyvin sekoittunutta ja kirjavaa maata, jossa puhdas pohjahiekka ja tiiviimpi tummanruskea hiekka vuorottelevat.

Stratigrafia

Päällä on M570

Rajapinnat Selkeät

Alla on Pohjamaa

Kaivuutapa Lasta, ei seulottu.**Tulkinta ja ajoitus**

Pohjamaassa olevan kuopan pohjamaan kanssa sekoittunut täyttömaa. Kuoppa voi ehkä olla kiven muodostama painauma, tai ihmisen aikaansaama. Alueen vanhimpia kerroksia.

Löytöaineisto: Ei löytöjä.**Kartat:** 35-36**Valokuvat:** MuTu117012DG_161**Näytteet:**

M 577 Likaisen harmaa hiekka**Sijainti** Eteläosan itäprofiilin keskellä**Yksikön tiedot**

Eteläosan itäreunassa sen keskivaiheilla. Pohjois-eteläsuuntainen melko neliskulmainen yksikkö, jonka rajat ovat epäselvät. Kapenee hieman etelää kohti. Pituus 295 cm, leveys 200 cm ja paksuus 5 cm - 10 cm.

Likaisen harmaata hiekkaa, jonka sävy vaihtelee hieman.

Stratigrafia

Päällä on M522, M528

Rajapinnat Epäselvät ja vaihtuvat.

Alla on M592, M593

Kaivuutapa Lasta, ei seulottu.**Tulkinta ja ajoitus**

Tämän yksikön päällä olevasta M522:sta löytyi 1500-luvun kolikko.

Löytöaineisto: Ei löytöjä.**Kartat:** 31-33**Valokuvat:** MuTu117012DG_143-144, 149-150, 153-155, 171**Näytteet:**

M 578 Sekoittunut tummanruskea ja hyvin vaalea hiekka

Sijainti Eteläosan keskellä

Yksikön tiedot

Eteläosan keskellä sijaitseva kulmikkaan pyöreä maayksikkö, jonka halkaisija on 60 cm ja paksuus 20 cm. Yksikkö muodostaa kuopan pohjamaahan.

Sekoittunutta hiekkaa, jossa sekä tummanruskeaa että hyvin vaaleaa hiekkaa.

Stratigrafia

Päällä on M570

Rajapinnat Selkeät

Alla on Pohjamaa

Kaivuutapa Lasta, ei seulottu.

Tulkinta ja ajoitus

Pohjamaahan kaivetun kuopan täyttömaa. Alueen vanhimpia kerroksia.

Löytöaineisto: Ei löytöjä.

Kartat: 35-36

Valokuvat:

Näytteet:

M 579 Tummanharmaa ja ruskea hiekka sekaisin pohjahiekan kanssa

Sijainti Eteläosan keskivaiheilla

Yksikön tiedot

Eteläosan keskivaiheilla sijaitseva pyöreä yksikkö, jonka itälaidalla on ulkonema. Ulkoneman kohdalla halkaisija on 125 cm ja muuten 95 cm. Paksuus on 20 cm. Yksikkö sijaitsee laajan kuopan pohjalla ja muodostaa kuopan pohjamaahan.

Tummanharmaata ja ruskeaa hiekkaa sekaisin värjäytyneen pohjahiekan kanssa.

Stratigrafia

Päällä on M570

Rajapinnat Selkeät

Alla on Pohjamaa

Kaivuutapa Lapio, lasta ja seula.

Tulkinta ja ajoitus

Pohjamaahan kaivetun kuopan täyttömaa. Alueen vanhimpia kerroksia.

Löytöaineisto: Ei löytöjä.

Kartat: 35-36

Valokuvat:

Näytteet:

M 580 Tummanharmaa hiekka sekaisin pohjahiekan kanssa**Sijainti** Eteläosan luoteisosa**Yksikön tiedot**

Eteläosan luoteiskulmassa, rinteessä oleva pitkulainen yksikkö. Mitat ovat 95 cm x 40 cm ja paksuus 20 cm - 30 cm. Yksikkö muodostaa kuopan pohjamaahan.

Tummanharmaata hiekkaa sekoittuneena värjäytyneeseen pohjahiekkaan.

Stratigrafia

Päällä on M570

Rajapinnat Selkeät

Alla on Pohjamaa

Kaivuutapa Lasta, ei seulottu.**Tulkinta ja ajoitus**

Pohjamaan kuopan täyttömaa. Kuopan seinämät ovat mahdollisesti sortuneet, jolloin kulttuurikerrokseen on sekoittunut luonnollista pohjahiekkaa. Alueen vanhimpia kerroksia.

Löytöaineisto: S-kirjaimen muotoinen rautavarras.**Kartat:** 35-36**Valokuvat:** MuTu117012DG_165**Näytteet:**

M 581 Tumma hiekka sekoittuneena värjäytyneeseen pohjahiekkaan**Sijainti** Eteläosan keskellä**Yksikön tiedot**

Eteläosan melko keskellä sijaitseva yksikkö, joka rajautuu etelässä profiliin. Puolikkaan kaakko-luoteissuuntaisen ovaalin muotoinen läntti. Mitat 100 cm x 60 cm ja paksuus 20 cm. Yksikkö muodostaa loivaseinäisen kuopan pohjamaahan.

Tummaa hiekkaa sekoittuneena värjäytyneeseen pohjamaahan.

Stratigrafia

Päällä on M459

Rajapinnat Selkeät

Alla on Pohjamaa

Kaivuutapa Lasta, ei seulottu.**Tulkinta ja ajoitus**

Pohjamaahan kaivetun kuopan täyttömaa. Alueen vanhimpia kerroksia.

Löytöaineisto: Ei löytöjä.**Kartat:** 32-36**Valokuvat:** MuTu117012DG_165**Näytteet:**

M 582 Tiivis, savensekainen hiekka, jossa kiviä**Sijainti** Eteläosan eteläpuoli**Yksikön tiedot**

Eteläosan eteläisimmän kolmanneksen laajuinen kolmionmuotoinen yksikkö, joka rajoittuu muualla paitsi pohjoisessa alueen rajaan. Pohjois-eteläpituus 500 cm, itä-länsileveys 100 cm - 340 cm ja paksuus 7 cm - 10 cm.

Tiivistä savensekaista hiekkaa ja runsaasti kiviä. Suurin osa kivistä on halkaisijaltaan 5 cm - 15 cm, mutta seassa on myös kolme kiveä, joiden halkaisija on 60 cm - 100 cm. Maan seassa on myös tiilimurskaa.

Stratigrafia

Päällä on M435

Rajapinnat Melko selkeät

Alla on M585

Kaivuutapa Lapio ja seula.

Tämän yläpuolella olleet yksiköt kaivettiin koneella, paitsi M435, joka on puhdistuskerros.

Tulkinta ja ajoitus

Todennäköisesti 1700-luvun täyttömaa.

Löytöaineisto: Kolikko 1739, pyöreä ja kupera metallinappi, kappale nahkaa, pitkänsoikea vihertävä metalliesine, jonka keskellä pyöreä reikä ja toisella puolella molemmissa päissä lyhyet tapit, rautanauvoja, rautakikkareita, punasavikeramiikka, kivisavikeramiikka, liitupiipun varsia, kuona, taso- ja pullolasi, pii.

Kartat: 18-26**Valokuvat:** MuTu117012DG_160, 162, 164, 168-169**Näytteet:****M 583 Karkea, ruskeanharmaa hiekka****Sijainti** Eteläosan keskellä oleva rinne**Yksikön tiedot**

Eteläosan keskellä sijaitsevassa rinteessä L436 oleva maa. Kaartuu rinteeseen mukaisesti. Mitat 800 cm x 285 cm ja paksuus 5 cm - 10 cm.

Karkeaa hiekkaa, jonka väri vaihtelee ruskean eri sävyistä harmaaseen.

Stratigrafia

Päällä on M557, M568

Rajapinnat Osin epäselvät.

Alla on M570

Kaivuutapa Lapio ja seula.**Tulkinta ja ajoitus**

Ehkä ylempää rinteeseen valunutta maata. Ehkä vähän vanhempaa.

Löytöaineisto: Punasavikeramiikka, pii, palanut pii, tasolasi, veitsen terä, rautanaulat.

Kartat: 18-33**Valokuvat:** MuTu117012DG_149, 154-156, 171**Näytteet:**

R 584 Suurten kivien muodostama rakenne**Sijainti** Eteläosan eteläpuolella**Yksikön tiedot**

Eteläosan keskellä sijaitsevan rinteeseen L436 eteläpuolella sijaitseva rakenne, joka rajautuu lännessä alueen reunaan. Rakenteesta poistettiin vuonna 2016 kaksi läntisintä kiveä numerolla R362.

Rakenne muodostuu seitsemästä kivistä. Kivistä neljä suurinta ovat halkaisijaltaan 80 cm - 100 cm ja pienemmät noin 40 cm. Suurista kivistä yksi on hieman muista erillään, mutta muut ovat koillis-lounaissauntaisessa linjassa yhdessä kerroksessa. Isot kivet ovat linjassa itsekseen, mutta pienempiä on kaksi vierekkäin. Rakenteessa ei ole laastia, vaan kivien väleissä on maata. Vuonna 2016 poistetut kaksi kiveä jatkoivat tätä parilinjaa, vaikka niistä eteläisempi oli yhtä suuri kuin jäljellä olevat suurimmat kivet.

Stratigrafia

Päällä on M557

Alla on M614

Rajapinnat Selkeät**Kaivuutapa** Kivet poistettiin käsin.**Tulkinta ja ajoitus**

Melko suurista kivistä tehty kivirivi. Ajoitus ympäröivien yksiköiden perusteella mahdollisesti 1700-luku tai vanhempi.

Löytöaineisto:*Kartat:* 32*Valokuvat:* MuTu117012DG_160, 163-164, 166-167,
177*Näytteet:***M 585 Kova ja karkea, tummanharmaa hiekka****Sijainti** Eteläkärki**Yksikön tiedot**

Eteläosan eteläkärjen lähes koko laajuudella oleva yksikkö, joka rajoittuu lännessä koko matkalta, ja idästä lyhyeltä osalta, alueen rajoihin. Pituus 655 cm, leveys 200 cm ja paksuus 5 cm - 30 cm.

Tummanharmaata, jopa kovaa ja karkeaa hiekkaa, jonka seassa on kiviä. Kivistä kolme ovat suuria, halkaisijaltaan 60 cm - 100 cm ja loput ovat halkaisijaltaan noin 10 cm. Pieniä kiviä on maan seassa runsaasti.

Stratigrafia

Päällä on M582

Alla on M588, M594

Rajapinnat Melko selkeät**Kaivuutapa** Lapio ja seula.**Tulkinta ja ajoitus**

Ympäröivien yksiköiden perusteella mahdollisesti 1700-luvulta.

Löytöaineisto:

Punasavikeramiikka, pullolasi, kuona, kivasavikeramiikka, liitupiipun varsi, rautanaulat

Kartat: 18-27*Valokuvat:* MuTu117012DG_168-169, 174*Näytteet:*

M 586 Oranssinmusta palomaa**Sijainti** Eteläosan eteläpuolella**Yksikön tiedot**

Eteläosan eteläpuolella sijaitseva soikea alue. Pituus 245 cm, leveys 140 cm ja paksuus 2 cm - 5 cm.

Oranssia palanutta maata sekä mustaa nokista hiekkaa sekaisin pienten kivien kanssa. Kivet halkaisijaltaan noin 5 cm - 10 cm. Suurin osa kivistä on palamattomia ja pyöreitä, mutta osa on palaneita ja rapautuneita.

Stratigrafia

Päällä on M435, M557

Rajapinnat Eteläraja on hieman epäselvä

Alla on M615, M622

Kaivuutapa Lasta, ei seulottu.

Raja etelässä olevaan yksikköön M594 on epäselvä.

Tulkinta ja ajoitus

Palomaa. Ympäröivien yksiköiden perusteella 1700-luvulta tai vanhempi.

Löytöaineisto: Punasavikeramiikka, piiposliini, kupariseksinen vaatehakaan katkelma, rautanaulat**Kartat:** 18-32**Valokuvat:** MuTu117012DG_162-164, 168**Näytteet:****M 587 Karkea vaaleanruskea hiekka****Sijainti** Eteläosan itäreunassa**Yksikön tiedot**

Eteläosan itäreunassa melko etelässä sijaitseva yksikkö. Kolmionmuotoinen yksikkö, jonka pohjois-eteläpituus on 200 cm, itä-länsileveys 115 cm ja paksuus 5 cm.

Kovaa ja karkeaa vaaleanruskeaa hiekkaa. Paikoin väri on harmahtavampi.

Stratigrafia

Päällä on M435

Rajapinnat Selkeät

Alla on M590

Kaivuutapa Lasta, ei seulottu.**Tulkinta ja ajoitus**

Mahdollisesti alueen alimpia täyttökerroksia. Ehkä 1700-luvulta tai vanhempi.

Löytöaineisto: Ei löytöjä.**Kartat:** 18-26**Valokuvat:** MuTu117012DG_160, 163-164, 170**Näytteet:**

M 588 Karkea ruskean sävyissä vaihteleva hiekka**Sijainti** Eteläosan eteläkärki**Yksikön tiedot**

Lähes koko eteläosan eteläkärjen alueella oleva yksikkö, jonka itäraja on hieman epäselvä yksikön M595 kanssa. Pohjois-eteläpituus 380 cm, itä-länsileveys 220 cm ja paksuus 15 cm - 20 cm. Lännessä rajoittuu alueen rajaan.

Ruskean ja vaaleanruskean eri sävyissä vaihteleva karkea hiekka.

Stratigrafia

Päällä on M585

Rajapinnat Osin epäselvät

Alla on M619, M620

Kaivuutapa Lapio ja seula.**Tulkinta ja ajoitus**

Ehkä paikalle luonnollisesti kertynyttä maata. Ehkä vanhempi kuin 1700-luku.

Löytöaineisto: Rautaesineen katkelma.**Kartat:** 27-30**Valokuvat:** MuTu117012DG_174, 178**Näytteet:**

M 589 Punaruskea hiekka, johon on sekoittunut pohjahiekkaa**Sijainti** Eteläosan pohjoisosa**Yksikön tiedot**

Suuren kiven alla ja ympärillä sijaitseva melko nelikulmainen yksikkö. Pituus 125 cm, leveys 70 cm ja paksuus 40 cm.

Punaruskeaa hiekkaa, joka on sekoittunut pohjamaahan.

Stratigrafia

Päällä on M453

Rajapinnat Selkeät

Alla on M607

Kaivuutapa Lapio ja seula.**Tulkinta ja ajoitus**

Mahdollisesti liittyy yksikköön M453 ja siinä oleviin suuriin kiviin. Ympäröivien yksiköiden ja stratigrafian perusteella voi olla vanhempaa.

Löytöaineisto: Ei löytöjä.**Kartat:** 34**Valokuvat:****Näytteet:**

M 590 Ruskeaa osin savensekaista hiekkaa**Sijainti** Eteläosan itäreunassa**Yksikön tiedot**

Eteläosan itäreunaan rajoittuva puolikkaan ovaalin muotoinen yksikkö, joka muodostaa kuopan pohjamaahan. Pohjois-eteläpituus 265 cm, itä-länsileveys 150 cm ja paksuus 40 cm.

Ruskeaa, osin savensekaista hiekkaa. Saviuutta on enemmän yksikön eteläpäässä kuin muualla.

Stratigrafia

Päällä on M587

Rajapinnat Selkeät

Alla on M596, M616, pohjamaa

Kaivuutapa Lapio ja seula.

Leikkaa lännessä kuopan M616.

Tulkinta ja ajoitus

Pohjamaahan kaivetun kuopan täyttömaa. Nuorempi kuin vieressä oleva M616. Voi olla 1700-lukua tai vanhempaa.

Löytöaineisto: Punasavikeramiikka (mm kolmijalkapataa), tasolasi, palanut pii, piiposliini, liitupiipun kopan sirpale, rautanaulat, rautaromu.

Kartat: 18-28**Valokuvat:** MuTu117012DG_160, 163-164, 170, 172, 175**Näytteet:** Maanäyte 21**M 591 Tiivis harmaa savi****Sijainti** Eteläosan keskellä**Yksikön tiedot**

Eteläosan keskellä olevan rinteeseen L436 edessä olevan suuren kiven alta esille tullut yksikkö. Soikea lämpäre, jonka pituus on 135 cm, leveys 115 cm ja paksuus 8 cm - 10 cm.

Harmaata tiivistä savea.

Stratigrafia

Päällä on M567

Rajapinnat Selkeät

Alla on M606

Kaivuutapa Lapio, ei seulottu.

Vieressä M554.

Tulkinta ja ajoitus

Alueen suuriin kiviin liittyvä savi. Stratigrafian perusteella voi olla vähän vanhempi.

Löytöaineisto: Ei löytöjä.

Kartat: 34**Valokuvat:** MuTu117012DG_171**Näytteet:**

M 592 Likaisen ruskeanharmaa ja kirjava hiekka**Sijainti** Eteläosan itäreunan keskellä**Yksikön tiedot**

Eteläosan itäreunan keskellä sijaitseva yksikkö, joka idässä rajoittuu alueen rajaan ja lännessä suureen kiveen. Itä-länsisuuntainen suorakaide, jonka pituus on 150 cm, leveys 90 cm ja paksuus 10 cm - 15 cm.

Likaisen ruskeanharmaata ja kirjavaa hiekkaa. Osin sekoittunut pohjamaan kanssa.

Stratigrafia

Päällä on M577

Rajapinnat Melko selkeät

Alla on M606

Kaivuutapa Lapio ja seula.**Tulkinta ja ajoitus**

Alueen vanhimpia kulttuurikerroksia, jotka ovat sekoittuneet pohjamaan kanssa.

Löytöaineisto: Ei löytöjä.**Kartat:** 34**Valokuvat:** MuTu117012DG_171**Näytteet:****M 593 Likaisen harmaanruskea ja kirjava hiekka****Sijainti** Eteläosan keskellä**Yksikön tiedot**

Eteläosan keskellä sijaitseva melko laaja alue, jonka mitat ovat 300 cm x 350 cm ja paksuus 10 cm - 20 cm.

Likaisen harmaanruskeaa ja kirjavaa hiekkaa. Pehmeää ja helppo kaivaa.

Stratigrafia

Päällä on M554, M577

Rajapinnat Vaihtuvat

Alla on M597

Kaivuutapa Lapio ja seula.**Tulkinta ja ajoitus**

Stratigrafian perusteella 1500-lukua tai vanhempaa. Voi olla kuoppaan luonnollisesti kertynyttä maata.

Löytöaineisto: Kupariseksisen levyn katkelma, pii, rautanaula.**Kartat:** 34**Valokuvat:** MuTu117012DG_171, 176**Näytteet:****M 594 Tiivis tummanharmaa hiekka****Sijainti** Eteläosan eteläpuolen keskellä**Yksikön tiedot**

Eteläosan eteläpuolen keskellä sijaitseva epäselvä yksikkö, joka on suhteellisen pyöreä. Halkaisija 220 cm - 230 cm ja paksuus keskimäärin 15 cm.

Tummanharmaata, tiivistä hiekkaa, jonka seassa on noen värjäämän hiekan rantuja.

Stratigrafia

Päällä on M585

Rajapinnat Osin epäselvät

Alla on M613, M622, M623

Kaivuutapa Lapio, lasta ja seula.**Tulkinta ja ajoitus**

Ympäröivän stratigrafian perusteella ehkä vähän vanhempaa kuin 1700-luku.

Löytöaineisto: Kuona, rautanaula.**Kartat:** 18-32**Valokuvat:** MuTu117012DG_168**Näytteet:**

M 595 Karkea ja tiivis tummanharmaa hiekka**Sijainti** Eteläkärki**Yksikön tiedot**

Eteläosan eteläkärjessä sijaitseva hieman epämääräinen yksikkö. Yksikön länsiraja on vaihtettava ja epäselvä yksikön M588 kanssa. Mitat 135 cm x 110 cm ja paksuus 15 cm - 20 cm.

Tummanharmaata, karkeaa hiekkaa. Tiivistä, mutta pehmeää.

Stratigrafia

Päällä on M585, M588

Rajapinnat Vaihtettavat, osin hankalat.

Alla on M617

Kaivuutapa Lapio ja seula**Tulkinta ja ajoitus**

Ehkä käyttökerros. Voi olla vanhempaa kuin 1700-luku.

Löytöaineisto: Ei löytöjä.**Kartat:** 18-30**Valokuvat:** MuTu117012DG_168-169, 174**Näytteet:****M 596 Kirjava tummanharmaa ja vaaleanruskea hiekka****Sijainti** Eteläosan keskellä**Yksikön tiedot**

Eteläosan keskellä sijaitseva yksikkö, joka idässä rajautuu alueen reunaan. Tuli esille yksikön M590 alta. Halkaisijaltaan 30 cm oleva, pyöreä maa, joka muodostaa pohjamaahan suoraseinäisen kuopan. Paksuus on 27 cm.

Tummanharmaata tiivistä hiekkaa sekoittuneena värjäytyneeseen pohjahiekkaan.

Stratigrafia

Päällä on M590

Rajapinnat Selkeät

Alla on Pohjamaa

Kaivuutapa Lapio, seula ja lasta.**Tulkinta ja ajoitus**

Pohjamaahan kaivetun kuopan maa. Alueen vanhimpia kulttuurikerroksia.

Löytöaineisto: Ei löytöjä.**Kartat:** 28-29**Valokuvat:** MuTu117012DG_172**Näytteet:****M 597 Pehmeä likainen hiekka****Sijainti** Eteläosan keskellä**Yksikön tiedot**

Eteläosan keskellä painanteessa L436 sijaitseva laaja yksikkö, jonka pohjois-eteläpituus on 450 cm, itä-länsipituus 320 cm ja paksuus 15 cm - 20 cm. Rajoittuu yksikköön M570.

Pehmeää, likaista hiekkaa. Helppo kaivaa.

Stratigrafia

Päällä on M554, M593

Rajapinnat Melko selkeät

Alla on M602, M603, M604

Kaivuutapa Lapio ja seula.**Tulkinta ja ajoitus**

Alueen alimpia kulttuurikerroksia. Ihmistoiminnan värjäämää pohjamaata.

Löytöaineisto: Passglassin pala, kuona, punasavikeramiikka, pii, tasolasi, rautanauvoja ja -kikkareita.**Kartat:** 34-35**Valokuvat:** MuTu117012DG_176**Näytteet:** Maanäyte 22

M 598 Tumma hiekka, jonka pinnalla orgaanista töhnää**Sijainti** Eteläosan itäreunan keskellä**Yksikön tiedot**

Eteläosan itäreunan keskellä sijaitseva kulmikas yksikkö. Melko pohjois-eteläsuuntainen. Mitat 110 cm x 55 cm ja paksuus 15 cm.

Pinnalta orgaanisen tummanruskean töhnän peittämä tumma hiekka, jossa tiiltä.

Stratigrafia

Päällä on M435, M590

Rajapinnat Melko selkeät

Alla on M607

Kaivuutapa Lapio ja seula.**Tulkinta ja ajoitus**

Vaikeasti tulkittava yksikkö. Voi olla 1700-luvulta tai vanhempi.

Löytöaineisto: Punasavikeramiikka, valkosavikeramiikka, pii, taso- ja astialasi (mahd. passglass), rautanauvoja, kuona.**Kartat:** 18-29**Valokuvat:** MuTu117012DG_175**Näytteet:****M 599 Sekoittunut ja kirjava hiekka****Sijainti** Eteläosan eteläpäässä**Yksikön tiedot**

Pohjoisluode-eteläkaakko suuntainen suorakaiteen muotoinen yksikkö eteläosan eteläpäässä. Pituus 170 cm, leveys 105 cm ja paksuus 10 cm.

Sekoittunutta ja kirjavaa harmaata, lähes mustaa ja vaaleanruskeaa hiekka.

Stratigrafia

Päällä on M435, M582

Rajapinnat Melko selkeät.

Alla on M617, M620, pohjamaa

Kaivuutapa Lasta, ei seulottu.**Tulkinta ja ajoitus**

Sekoittunut hiekkatöppäre, jossa myös luonnollista pohjahiekkaa.

Löytöaineisto: Ei löytöjä.**Kartat:** 18-30**Valokuvat:** MuTu117012DG_169, 173-174**Näytteet:**

M 600 Sekoittunut ja värjäätynyt pohjahiekka

Sijainti Eteläosan itäreunassa

Yksikön tiedot

Eteläosan itäreunan keskivaihella sijaitseva melko pyöreä yksikkö, jonka halkaisija on 140 cm - 160 cm ja paksuus 30 cm.

Hyvin vaaleaa ja hienoa pohjahiekkaa, johon on sekoittunut tummanharmaan tiiviimmän hiekan raitoja ja lämpäreitä.

Stratigrafia

Päällä on M555

Rajapinnat Melko selkeät

Alla on Pohjamaa

Kaivuutapa Lapio ja seula.

Tulkinta ja ajoitus

Tällä kohdalla on useita sekoittuneen pohjahiekan kerroksia (M516, M555), jotka ovat hyvin samankaltaisia. On mahdollista, että nämä liittyvät vieressä olevaan pohjamaahan kaivettuun kuoppaan M559 tai muihin alueen kuoppiin.

Löytöaineisto: Punasavikeramiikka, tasolasi, rautanaula.

Kartat: 34-36

Valokuvat: MuTu117012DG_171, 176

Näytteet:

M 601 Tiivis tummanharmaa hiekka

Sijainti Eteläosan keskellä

Yksikön tiedot

Eteläosan itäreunassa melko keskellä sijaitseva lähes pyöreä yksikkö. Ympyrä jää hieman vajaaksi länsi- ja luoteisreunoilta. Halkaisija 130 cm - 165 cm ja paksuus 55 cm. Muodostaa kuopan pohjamaahan.

Tiivistä tummanharmaata hiekkaa, johon on sekoittunut ruskeaa hiekkaa ja vähän tiili- ja hiilihippuja.

Stratigrafia

Päällä on M593, M597

Rajapinnat Selkeät

Alla on Pohjamaa

Kaivuutapa Lapio ja seula.

Tulkinta ja ajoitus

Pohjamaahan kaivetun kuopan täyttömaa. Alueen vanhimpia kerroksia. Stratigrafian perusteella 1500-luvun alkupuolelta tai vanhempaa.

Löytöaineisto: Punasavikeramiikka.

Kartat: 35-36

Valokuvat: MuTu117012DG_176

Näytteet: Maanäyte 23

M 602 Kirjava vaaleanruskea hiekka

Sijainti Eteläosan keskellä

Yksikön tiedot

Eteläosan keskellä sijaitseva pyöreä yksikkö, joka lännessä leviää vähän laajemmalle. Halkaisija on 135 cm - 190 cm ja paksuus 20 cm. Yksikkö muodostaa kuopan pohjamaahan.

Vaaleanruskeaa hiekkaa sekoittuneena värjäytyneeseen pohjahiekkaan. Pehmeää ja helppo kaivaa.

Stratigrafia

Päällä on M597

Rajapinnat Selkeät

Alla on Pohjamaa

Kaivuutapa Lapio ja seula.

Tulkinta ja ajoitus

Pohjamaassa olevan kuopan tai kuopanteen sekoittunut täyttömaa. Ihmistoiminta on värjännyt luonnollista pohjahiekkaa. Alueen vanhimpia kerroksia.

Löytöaineisto: Piisirpale

Kartat: 36

Valokuvat: MuTu117012DG_176

Näytteet:

M 603 Pehmeä vaaleanruskean kirjava hiekka

Sijainti Eteläosan keskellä

Yksikön tiedot

Eteläosan keskellä sijaitseva pyöreä yksikkö, joka muodostaa kuopan pohjamaahan. Yksikön halkaisija on 130 cm - 140 cm ja paksuus 15 cm.

Vaaleanruskeaa hiekkaa, joka on sekoittunut värjäytyneen pohjamaan kanssa. Pehmeää ja helppo kaivaa.

Stratigrafia

Päällä on M597

Rajapinnat Selkeät

Alla on Pohjamaa

Kaivuutapa Lapio ja seula

Tulkinta ja ajoitus

Pohjamaassa olevan kuopan sekoittunut täyttömaa. Ihmistoiminta on värjännyt luonnollista pohjamaata ja sekoittanut sitä. Alueen vanhimpia kerroksia.

Löytöaineisto: Ei löytöjä.

Kartat: 36

Valokuvat: MuTu117012DG_176

Näytteet:

M 604 Vaaleanruskean kirjava hiekka**Sijainti** Eteläosan länsipuolella**Yksikön tiedot**

Eteläosan länsipuolella melko keskellä sijaitseva soikea yksikkö, joka muodostaa kuopan pohjamaahan. Yksikön pituus on 165 cm, leveys 125 cm ja paksuus 20 cm.

Vaaleanruskeaa kirjavaa hiekkaa, jonka seassa on värjäätynyttä pohjahiekkaa.

Stratigrafia

Päällä on M597

Rajapinnat Selkeät

Alla on Pohjamaa

Kaivuutapa Lapio ja seula.**Tulkinta ja ajoitus**

Pohjamaahan kaivetun kuopan sekoittunut täyttömaa. Alueen vanhimpia kerroksia.

Löytöaineisto: Ei löytöjä.**Kartat:** 35-36**Valokuvat:** MuTu117012DG_176**Näytteet:****M 605 Harmaan sävyissä vaihteleva hiekka****Sijainti** Eteläosan länsipuolella**Yksikön tiedot**

Eteläosan länsipuolella melko keskellä sijaitseva yksikkö, joka on rinteessä. Pitkulaisen soikea maa, joka on melko kaakko-luoteissuuntainen. Pituus 210 cm, leveys 135 cm ja paksuus 55 cm.

Yksikön keskellä on yksi suuri kivi, jonka mitat ovat 72 cm x 64 cm ja korkeus 57 cm. Kiven ympärillä oleva hiekka on hyvin tummanharmaata ja vaalenee kohti yksikön reunoja.

Stratigrafia

Päällä on M570

Rajapinnat Selkeät

Alla on Pohjamaa

Kaivuutapa Lapio ja seula**Tulkinta ja ajoitus**

Pohjamaahan kaivetun kuopan täyttömaa sekä yksi suuri kivi. Alueen vanhimpia kerroksia. Jäi epäselväksi liittyykö yksikön suuri kivi alueen muihin suuriin kiviin.

Löytöaineisto: Ei löytöjä.**Kartat:** 35-36**Valokuvat:** MuTu117012DG_176, 182**Näytteet:**

M 606 Harmaan sävyissä vaihteleva savinen hiekka**Sijainti** Eteläosan itäreuna**Yksikön tiedot**

Eteläosan itäreunassa melko keskellä sijaitseva itä-länsisuuntainen, pitkänomainen yksikkö, jonka pituus on 210 cm, leveys 115 cm ja paksuus 45 cm.

Harmaan eri sävyissä vaihtelevaa savista hiekkaa, joka on paikoin lähes mustaa. Tiivistä.

Stratigrafia

Päällä on M591, M592

Rajapinnat Selkeät

Alla on Pohjamaa

Kaivuutapa Lapio ja seula**Tulkinta ja ajoitus**

Pohjamaassa olevan kuopan täyttömaa. Voi olla luonnollisesti kuoppaan muodostunut kerros. Kuoppa voi myös täyttöineen liittyä päällään olleeseen suureen kiveen.

Löytöaineisto: Punasavikeramiikka, valkosavikeramiikka, piiposliini, tasolasi.**Kartat:** 35-36**Valokuvat:** MuTu117012DG_176**Näytteet:****M 607 Kirjava, vaaleanruskean sävyissä vaihteleva hiekka****Sijainti** Eteläosan itäreunan keskellä**Yksikön tiedot**

Eteläosan itäreunassa melko keskellä sijaitseva maayksikkö, joka on muuten melko pyöreä, mutta kaakossa M590 leikkaa sen. Yksikön halkaisija on noin 190 cm ja paksuus 30 cm.

Kirjavaa vaaleanruskean eri sävyissä vaihtelevaa hiekkaa, jonka seassa on vähän hiiltä.

Stratigrafia

Päällä on M590, M598

Rajapinnat Melko selkeät

Alla on M612, pohjamaa

Kaivuutapa Lapio ja seula**Tulkinta ja ajoitus**

Pohjamaahan kaivetun kuopan täyttöhiekka, joka on osittain värjäätynyttä pohjahiekkaa. Vanhempi kuin M590, joka leikkaa yksikön.

Löytöaineisto: Liitupiipun varsia, pii, metalliastian reunapala, jossa viivakoristelua, pieni rauta-avain, naula, rautalevyn pala**Kartat:** 18-32**Valokuvat:** MuTu117012DG_163-164, 175**Näytteet:**

M 608 Melko homogeeninen, karkea ja ruskea hiekka

Sijainti Eteläosan eteläkärki

Yksikön tiedot

Eteläosan eteläkärjessä sijaitseva koillis-lounaissauntainen kulmikas yksikkö, joka idässä ja etelässä rajautuu alueen reunaan. Pituus 215 cm, leveys 80 cm ja paksuus 15 cm - 20 cm.

Ruskeaa, melko homogeenista ja karkeaa hiekkaa.

Stratigrafia

Päällä on M435, M588

Rajapinnat Melko selkeät

Alla on M618, pohjamaa

Kaivuutapa Lasta, ei seulottu.

Tulkinta ja ajoitus

Vaikeasti tulkittava yksikkö. Voi olla 1700-luvulta, mutta voi myös olla vanhempi.

Löytöaineisto: Ei löytöjä.

Kartat: 27-30

Valokuvat: MuTu117012DG_169

Näytteet:

M 609 Ruskea ja harmaa sekoittunut hiekka

Sijainti Eteläosan länsireuna

Yksikön tiedot

Eteläosan länsireunalla melko keskellä sijaitseva ovaalin muotoinen yksikkö, jonka pituus on 85 cm, leveys 55 cm ja paksuus 15 cm. Muodostaa kuopan pohjamaahan.

Sekoittunutta hiekkaa, jossa sekä ruskeaa että harmaata. Helppo kaivaa.

Stratigrafia

Päällä on M570

Rajapinnat Selkeät

Alla on Pohjamaa

Kaivuutapa Lasta, ei seulottu.

Vieressä lännessä M610.

Tulkinta ja ajoitus

Pohjamaahan kaivetun hieman epämääräisen kuopan täyttöhiekka. Alueen vanhimpia kerroksia.

Löytöaineisto: Ei löytöjä.

Kartat: 35-36

Valokuvat: MuTu117012DG_176, 182

Näytteet:

M 610 Yhtenäinen tummanruskea hiekka**Sijainti** Eteläosan länsireuna**Yksikön tiedot**

Eteläosan länsireunalla melko keskellä sijaitseva kulmikkaan pyöreä yksikkö, jonka halkaisija on 55 cm - 65 cm ja paksuus 30 cm. Yksikkö muodostaa kuopan pohjamaahan.

Melko homogeenista tummanruskeaa hiekkaa.

Stratigrafia

Päällä on M570

Alla on Pohjamaa

Vieressä idässä M609.

Rajapinnat Selkeät**Kaivuutapa** Lasta, ei seulottu.**Tulkinta ja ajoitus**

Pohjamaahan kaivetun kuopan täyttömaa. Alueen vanhimpia kerroksia.

Löytöaineisto: Ei löytöjä.**Kartat:** 35-36**Valokuvat:** MuTu117012DG_176-182**Näytteet:**

M 611 Tummanharmaa ja ruskea sekoittunut hiekka**Sijainti** Eteläosan länsiprofiili**Yksikön tiedot**

Eteläosan länsireunassa melko keskellä sijaitseva pitkulaisen nelikulmainen yksikkö. Pituus 110 cm, leveys 85 cm ja paksuus 20 cm. Yksikkö muodostaa kuopan pohjamaahan.

Sekoittunutta hiekkaa, jossa tummanharmaata ja vaaleampaa värjäytynyttä pohjahiekkaa.

Stratigrafia

Päällä on M570

Alla on Pohjamaa

Rajapinnat Selkeät**Kaivuutapa** Lapio ja seula.**Tulkinta ja ajoitus**

Pohjamaahan kaivetun kuopan täyttömaa. Kuopan seinämät ovat sortuneet, mikä on sekoittanut täyttömaata. Alueen vanhimpia yksiköitä.

Löytöaineisto: Ei löytöjä.**Kartat:** 35-36**Valokuvat:** MuTu117012DG_176, 182**Näytteet:**

M 612 Melko tummanruskean sävyissä vaihteleva hiekka**Sijainti** Eteläosan keskellä itäreunassa**Yksikön tiedot**

Eteläosan itäreunassa melko keskellä rinteeseen L436 eteläpuolella sijaitseva pyöreä yksikkö, joka muodostaa kuopan pohjamaahan. Halkaisija 80 cm - 85 cm ja paksuus 20 cm.

Ruskean ja vähän tummemman hiekan sekoitus, jossa muutama halkaisijaltaan 10 cm - 15 cm oleva kivi.

Stratigrafia

Päällä on M607

Rajapinnat Selkeät

Alla on Pohjamaa

Kaivuutapa Lapio ja seula.**Tulkinta ja ajoitus**

Pohjamaahan kaivetun kuopan täyttömaa. Alueen vanhimpia kerroksia.

Löytöaineisto: Rautanaula**Kartat:** 33**Valokuvat:** MuTu117012DG_176**Näytteet:****M 613 Karkea tummanharmaa hiekka****Sijainti** Eteläosan eteläpuolella**Yksikön tiedot**

Eteläosan eteläpuolella sijaitseva pyöreä yksikkö, jonka rajat ovat epäselvät. Yksikön tekemän kuopan seinät ovat romahtaneet ja yksikkö on sekoittunut pohjahiekan kanssa. Yksikön halkaisija on 70 cm - 75 cm ja paksuus 30 cm.

Tummanharmaata, karkeaa hiekkaa, jonka seassa vähän hiilihippuja.

Stratigrafia

Päällä on M594

Rajapinnat Osin epäselvät.

Alla on Pohjamaa

Kaivuutapa Lapio, lasta ja seula.**Tulkinta ja ajoitus**

Pohjamaassa olevan epämääräisen kuopan täyttömaa. Alueen vanhimpia kerroksia.

Löytöaineisto: Punasavikeramiikka, hioinkivi.**Kartat:** 33**Valokuvat:****Näytteet:**

M 614 Ruskea ja tummanharmaa hiekka, jossa melko paljon kiviä**Sijainti** Eteläosan eteläpuoli**Yksikön tiedot**

Eteläosan eteläpuolella, alueen länsirajaan rajoittuva yksikkö. Koillis-lounaissuuntainen suorakaide, jonka pituus on 325 cm, leveys 240 cm ja paksuus 25 cm - 40 cm.

Ruskeaa ja tummanharmaata hiekkaa, jonka seassa melko paljon kiviä. Kivien halkaisija on 10 cm - 20 cm. Hiekassa on myös yksi suuri kivi, jonka mitat ovat 60 cm x 25 cm. Yksikkö on selkeästi paksuin tämän kiven kohdalla ja matalampi R584:n kivien alla.

Stratigrafia

Päällä on M557, R584

Rajapinnat Melko selkeät

Alla on Pohjamaa

Kaivuutapa Lapio ja seula.**Tulkinta ja ajoitus**

Maa, jonka päälle rakenne R584 on tehty. Voi olla vanhempaa.

Löytöaineisto: Punasavikeramiikka, rautanauvoja, rautaromua.**Kartat:** 32-33**Valokuvat:** MuTu117012DG_166-167**Näytteet:****M 615 Sekoittunut ruskea hiekka****Sijainti** Eteläosan eteläpuolella**Yksikön tiedot**

Eteläosan eteläpuolella sijaitseva yksikkö, jonka yksiköt M614, M616, M622 ja M623 ovat leikanneet.

Yksikön rajat ovat osin epäselvät. Halkaisija on 100 cm - 115 cm ja paksuus 40 cm. Yksikkö muodostaa kuopan pohjamaahan.

Ruskean sävyistä sekoittunutta hiekkaa.

Stratigrafia

Päällä on M586, M614, M616, M622, M623

Rajapinnat Osin epäselvät

Alla on Pohjamaa

Kaivuutapa Lapio ja seula.**Tulkinta ja ajoitus**

Alueen alin kulttuurikerros, joka on ihmistoiminnan värjäämää ja sekoittamaa pohjahiekkaa. Yksikkö on vanhempi kuin sitä leikkaavat M614, M615 ja M623.

Löytöaineisto: Lyhyt ohuen rautavartaan katkelma.**Kartat:** 18-33**Valokuvat:** MuTu117012DG_180**Näytteet:**

M 616 Sekoittunut tummanharmaa hiekka**Sijainti** Eteläosan eteläpuoli**Yksikön tiedot**

Eteläosan eteläpuolella keskellä sijaitseva yksikkö, jonka yksikkö M590 on leikannut pohjois-eteläsuunnassa. Jäljellä oleva alue on pohjois-eteläsuuntainen pyöreäpäinen suorakaide, jonka pituus on 185 cm, leveys 75 cm ja paksuus 55 cm.

Tummanharmaan sävyinen sekoittunut hiekka.

Stratigrafia

Päällä on M590

Rajapinnat Selkeät

Alla on M615, pohjamaa

Kaivuutapa Lapio ja seula.

Yksikkö leikkaa lännessä yksikön M615.

Tulkinta ja ajoitus

Pohjamaahan kaivetussa kuopassa oleva maa. Yksikkö on vanhempi kuin M590 ja nuorempi kuin M615.

Löytöaineisto: Pii, rautanaulat, rautakikkareet.**Kartat:** 18-33**Valokuvat:** MuTu117012DG_163-164, 180**Näytteet:****M 617 Karkea harmaanruskea hiekka****Sijainti** Eteläosan eteläkärki**Yksikön tiedot**

Eteläosan eteläpäässä sijaitseva epämääräisen muotoinen yksikkö, joka muodostaa kuopan pohjamaahan. Mitat 170 cm x 160 cm ja paksuus 20 cm - 40 cm.

Tummanharmaan ja ruskean sekainen karkea hiekka.

Stratigrafia

Päällä on M595

Rajapinnat Selkeät, osin vaihtettavat

Alla on Pohjamaa

Kaivuutapa Lapio ja lasta.**Tulkinta ja ajoitus**

Pohjamaahan kaivetun kuopan maa. Alueen vanhimpia kerroksia.

Löytöaineisto: Punasavikeramiikka**Kartat:** 18-33**Valokuvat:** MuTu117012DG_178**Näytteet:****M 618 Karkea laikukas hiekka, joka osin sekoittunutta pohjamaata****Sijainti** Eteläosan eteläkärki**Yksikön tiedot**

Eteläosan eteläpäässä sijaitseva kulmikkaan pyöreä yksikkö. Halkaisija 90 cm - 100 cm ja paksuus 25 cm.

Hyvin vaaleaa pohjahiekkää, jonka seassa ruskean hiekan lämpäreitä. Melko karkeaa.

Stratigrafia

Päällä on M608

Rajapinnat Melko selkeät

Alla on Pohjamaa

Kaivuutapa Lapio ja seula.**Tulkinta ja ajoitus**

Ihmistoiminnan värjäämää ja sekoittamaa pohjahiekkää. Alueen vanhimpia kerroksia.

Löytöaineisto: Ei löytöjä.**Kartat:** 31-33**Valokuvat:** MuTu117012DG_178**Näytteet:**

M 619 Karkea ja sekoittunut ruskea hiekka

Sijainti Eteläosan eteläkärki

Yksikön tiedot

Eteläosan eteläkärjessä sijaitseva kolmion muotoinen yksikkö, joka rajoittuu muualla paitsi pohjoisessa alueen reunoihin. Pituus 230 cm, leveys 100 cm - 160 cm ja paksuus 50 cm.

Karkeaa sekoittunutta hiekkaa, joka on melko ruskean sävyinen.

Stratigrafia

Päällä on M588

Rajapinnat Melko selkeät, osin vaihtuvat.

Alla on Pohjamaa

Kaivuutapa Lapio ja seula.

Hyvin samanlaista kuin pohjoispuolella oleva M620, johon vaihtuu ja idässä oleva M618.

Tulkinta ja ajoitus

Alueen vanhimpia kerroksia.

Löytöaineisto: Punasavikeramiikka, kupariseoksinen monimutkainen esine, rautanaula.

Kartat: 31-33

Valokuvat: MuTu117012DG_178

Näytteet:

M 620 Karkea tummanruskea hiekka

Sijainti Eteläosan eteläpuoli

Yksikön tiedot

Eteläosan eteläpuolella sijaitseva melko neliskulmainen yksikkö, jonka pituus on 220 cm, leveys 225 cm ja paksuus 20 cm - 45 cm.

Tummanruskeaa karkeaa hiekkaa, jossa välillä pientä sävyvaihtelua. Kuitenkin melko homogeeninen maa.

Stratigrafia

Päällä on M588

Rajapinnat Melko selkeät, osin vaihtuvat.

Alla on Pohjamaa

Kaivuutapa Lapio ja seula.

Hyvin samanlaista kuin etelässä oleva M619, johon vaihtuu.

Tulkinta ja ajoitus

Alueen vanhimpia kulttuurikerroksia.

Löytöaineisto: Punasavikeramiikka, pii, kuona, rautanaula, rautaromua.

Kartat: 28-33

Valokuvat: MuTu117012DG_178

Näytteet:

M 621 Sekoittunut tummanharmaa ja vaaleanruskea hiekka

Sijainti Eteläosan eteläpuolella

Yksikön tiedot

Eteläosan eteläpuolella melko keskellä sijaitseva pieni yksikkö, jonka halkaisija on 65 cm - 80 cm ja paksuus 20 cm.

Hyvin vaaleaa ja hienoa pohjahiekkaa, johon on sekoittunut tummanharmaan hiekan lämpäreitä. Seassa myös melko paljon pieniä kiviä, joiden halkaisija on 5 cm - 10 cm.

Stratigrafia

Päällä on M435

Rajapinnat Osin epäselvät

Alla on Pohjamaa

Kaivuutapa Lasta, ei seulottu.

Tulkinta ja ajoitus

Melko epäselvä yksikkö, joka on suurelta osin sekoittunutta ja värjäätynyttä pohjahiekkaa.

Löytöaineisto: Ei löytöjä.

Kartat: 18-32

Valokuvat: MuTu117012DG_181

Näytteet:

M 622 Musta ja ruskea hiekka, jossa kiviä

Sijainti Eteläosan eteläpuolella

Yksikön tiedot

Eteläosan eteläpuolella melko keskellä sijaitseva yksikkö, jonka rajat ovat epäselvät. Mitat noin 70 cm x 160 cm ja paksuus 15 cm. Yksikkö M613 leikkaa etelässä.

Mustaksi värjäytynyttä hiekkaa ja karkeampaa ruskeaa hiekkaa ja kiviä, joiden halkaisija on 15 cm - 20 cm.

Stratigrafia

Päällä on M586, M594

Rajapinnat Melko selkeät

Alla on M615, M623

Kaivuutapa Lasta, ei seulottu.

Leikkaa yksikön M615.

Tulkinta ja ajoitus

Palomaa, joka liittyy todennäköisesti yläpuolellaan olleeseen palomaahan M586, tai on samaa. Ajoitus jäi epäselväksi.

Löytöaineisto: Ei löytöjä.

Kartat: 33

Valokuvat:

Näytteet:

M 623 Karkea ja pehmeä tummanharmaa hiekka

Sijainti Eteläosan länsireuna

Yksikön tiedot

Eteläosan länsireunassa etelässä sijaitseva yksikkö. Paksuus 20 cm - 30 cm. Rajat osin epäselvät.

Tummanharmaata melko tiivistä ja karkeaa, mutta pehmeää hiekkaa. Paikoin hiekka on vaaleampaa. Seassa joitain kiviä, joiden halkaisija on 10 cm - 20 cm.

Stratigrafia

Päällä on M622

Rajapinnat Osin epäselvät.

Alla on Pohjamaa

Kaivuutapa Lapio ja seula.

Tulkinta ja ajoitus

Epäselvä yksikkö. Alueen alimpia kulttuurikerroksia.

Löytöaineisto: Pyöreähkö ja litteä kiviesine, jonka toisella puolella naarmuja, ohut metallilevy.

Kartat: 28-33

Valokuvat:

Näytteet:

Nro	Pvm	Kohde	Mistä	Kuvaaja
1	16.5.2017	Kaivausalueen pohjoisosa. V. 2017 pintamaa esillä.	Idästä	K. Uotila
2	16.5.2017	Kaivausalueen keskiosan puhdistus.	Idästä	K. Uotila
3	16.5.2017	Kaivausalueen keskiosan puhdistus.	Lännestä	K. Uotila
4	17.5.2017	Ilmakuva. Kaivausalue, Pyhän Kolminaisuuden kirkko ja muuta	Idästä	A. Liimatainen
5	17.5.2017	Ilmakuva. Koko kaivausalue, kun pintamaat on poistettu.	Idästä	A. Liimatainen
6	5.6.2017	Pohjoisosa, kun pintamaat ja M472 on poistettu. Esillä maayksiköt M473, M474, M475 ja M477 osin. Esillä myös mahdollinen	Luoteesta	H. Lehto
7	5.6.2017	Pohjoisosa, kun pintamaat ja M472 on poistettu. Esillä maayksiköt M473, M474, M475 ja M477 osin. Esillä myös mahdollinen	Idästä	H. Lehto
8	5.6.2017	Pohjoisosa, kun M473 ja M474 on kaivettu pois. Esillä M475, M476 ja M477.	Idästä	H. Lehto
9	5.6.2017	Pohjoisosa, kun M473 ja M474 on kaivettu pois. Esillä M475, M476 ja M477.	Luoteesta	H. Lehto
10	6.6.2017	Pohjoisosa, kun M475 ja M476 on kaivettu pois. Esillä ovat M477, M488 osin, M490,	Idästä	H. Lehto
11	6.6.2017	Pohjoisosa, kun M475 ja M476 on kaivettu pois. Esillä ovat M477, M488 osin, M490 ja	Luoteesta	H. Lehto
12	6.6.2017	Maayksikkö M488, jonka pinnalla näkyy palamatonta luuta.	Lännestä	H. Lehto
13	6.6.2017	Työkuva. Yksikköä M477 kaivetaan. Yksikkö M488 ja siinä olevat luut on peitetty suodatinkankaalla. Kuvassa I. Rajala. A.	Luoteesta	H. Lehto
14	6.6.2017	Maayksikkö M479 esillä pohjoisosastaan.	Pohjoisesta	H. Lehto
15	6.6.2017	Maayksiköt M477 ja M490 on kaivettu pois. Esillä ovat yksikkö M478, M479 osin sekä	Kaakosta	H. Lehto
16	6.6.2017	Maayksiköt M477 ja M490 on kaivettu pois. Esillä ovat yksikkö M478, M479 osin sekä	Luoteesta	H. Lehto
17	7.6.2017	Maayksiköt M478 ja M480 on kaivettu pois. Esillä ovat yksiköt M479 osin, M484 osin, M485, M493 osin, M494 osin, M499 osin ja	Luoteesta	H. Lehto
18	7.6.2017	Maayksiköt M478 ja M480 on kaivettu pois. Esillä ovat yksiköt M479 osin, M484 osin, M485, M493 osin, M494 osin, M499 osin,	Idästä	H. Lehto
19	7.6.2017	Yksityiskohtakuva yksikön M485	Etelästä	H. Lehto

20	8.6.2017	Maayksiköt M484 ja M485 on kaivettu pois. Esillä yksiköt M479, M488, M491, M493 osin, M494, M499, M502 osin, M511 ja M514 osin.	Idästä	H. Lehto
21	8.6.2017	Maayksiköt M484 ja M485 on kaivettu pois. Esillä yksiköt M479, M488, M491, M493 osin, M494, M499, M502 osin, M511 ja M514 osin.	Luoteesta	H. Lehto
22	8.6.2017	Maayksikkö M488 on kaivettu pois. Esillä M479, M489, M491, M493 osin, M494, M499, M502 osin M511 ja M514 osin.	Luoteesta	H. Lehto
23	8.6.2017	Maayksikkö M488 on kaivettu pois. Esillä M479, M489, M491, M493 osin, M494, M499, M502 osin M511 ja M514 osin.	Idästä	H. Lehto
24	9.6.2017	Maayksiköt M489 ja M491 on kaivettu pois. Esillä maayksiköt M479, M492, M493 osin, M494, M495, M499, M502 osin, M512, M513	Koillisesta	H. Lehto
25	9.6.2017	Maayksiköt M489 ja M491 on kaivettu pois. Esillä maayksiköt M479, M492, M493 osin, M494, M495, M499, M502 osin, M512, M513	Luoteesta	H. Lehto
26	9.6.2017	Ilmakuva. Maayksiköt M489 ja M491 on kaivettu pois. Esillä maayksiköt M479, M492, M493 osin, M494, M495, M499, M502 osin, M512, M513 osin ja M514 sekä	Länneestä	A. Liimatainen
27	12.6.2017	M492 on kaivettu pois ja esillä on M493 koko laajuudessaan.	Etelästä	H. Lehto
28	12.6.2017	M494 on kaivettu pois ja esillä on M495 ja	Idästä	H. Lehto
29	13.6.2017	Yksiköt M492 ja M495 on kaivettu. Esillä ovat maayksiköt M496, M497 ja M502 osin.	Pohjoisesta	H. Lehto
30	13.6.2017	Yksiköt M492 ja M495 on kaivettu. Esillä ovat maayksiköt M496, M497 ja M502 osin.	Länneestä	H. Lehto
31	13.6.2017	Pohjoisosan itäpäätä, jossa esillä maayksiköt M497, M500, M504 osin, M512, M513, M526	Idästä	H. Lehto
32	13.6.2017	Pohjoisosan lounaiskulma, kun yksiköt M496 ja M502 on kaivettu pois. Esillä on	Pohjoisesta	H. Lehto
33	13.6.2017	Pohjoisosa, kun yksiköt M500, M503 ja M504 on kaivettu pois. Esillä ovat maayksiköt M499, M511, M512, M513, M514, M525,	Idästä	H. Lehto
34	13.6.2017	Pohjoisosa, kun yksiköt M500, M503 ja M504 on kaivettu pois. Esillä ovat maayksiköt M499, M511, M512, M513, M514, M525,	Länneestä	H. Lehto
35	14.6.2017	Yksikkö M513 on kaivettu pohjoisosan koilliskulmasta pois. Maayksikön M520 rajat	Pohjoisesta	H. Lehto
36	14.6.2017	Maayksikkö M520 on kaivettu pois ja esillä on sen pohjamaahan muodostama kuoppa. Ympärillä ovat yksiköt M540, M541, M542,	Idästä	H. Lehto

37	14.6.2017	Maayksikkö M520 on kaivettu pois ja esillä on sen pohjamaahan muodostama kuoppa. Sen vieressä ovat yksiköt M540, M541, M543	Etelästä	H. Lehto
38	14.6.2017	Yksiköt M512, M513 ja M520 on kaivettu kokonaan ja M518 osittain pois. Esillä ovat M525, M526, M527, M535, M540 ja M552	Idästä	H. Lehto
39	14.6.2017	Yksiköt M512 ja M513 on kaivettu pois ja esillä ovat M518 osin, M526, M527 ja M535.	Idästä	H. Lehto
40	15.6.2017	Pohjoisosan luoteiskulmassa M518 ja M524 on kaivettu pois. Esillä ovat maayksiköt	Lounaasta	H. Lehto
41	15.6.2017	Maayksikön M526 itäosan alla ollut orgaaninen tummanruskea kerros.	Lännestä	H. Lehto
42	15.6.2017	Maayksikkö M526 on kaivettu pois ja esillä ovat pohjamaahan jääneet kuopat L536,	Idästä	H. Lehto
43	16.6.2017	Pohjoisosa kaivettuna pohjaan. Esillä alimpien yksiköiden pohjamaahan	Idästä	H. Lehto
44	16.6.2017	Pohjoisosa kaivettuna pohjaan. Esillä alimpien yksiköiden pohjamaahan	Etelästä	H. Lehto
45	17.5.2017	Työkuva. Rakenteen R404 suojana olleen sepelin poisto on kesken. Taustalla viereinen kattotyömaa. Kuvassa A. Liimatainen, J.	Kaakosta	H. Lehto
46	17.5.2017	Ilmakuva. Rakenteen R404 ensimmäinen kivikerta ja maayksiköt M405, M409 osin, M410 ja M415 ovat esillä. Myös saven poistosta jäänyt konekaivuun raja on	Lounaasta	A. Liimatainen
47	17.5.2017	Rakenteen R404 ensimmäinen kivikerta on	Idästä	H. Lehto
48	17.5.2017	Rakenteen R404 ensimmäinen kivikerta esillä. Myös maayksiköt M415 ja M418 osin sekä konekaivuun jättämä raja ovat	Kaakosta	H. Lehto
49	17.5.2017	Rakenteen R404 ensimmäinen kivikerta esillä. Myös maayksiköt M405, M410, M415 ja M418 osin sekä konekaivuun jättämä raja	Etelästä	H. Lehto
50	18.5.2017	Työkuva. Rakenteen R404 ensimmäistä kivikertaa poistetaan. Kuvassa ovat K. Uotila, J. Leppänen, J. Rajala ja A.	Etelästä	H. Lehto
51	18.5.2017	Rakenteen R404 ensimmäinen kivikerta on poistettu. Esillä maayksiköt M406, M407, M408, M410, M415 ja M418 osin.	Kaakosta	H. Lehto
52	18.5.2017	Rakenteen R404 ensimmäinen kivikerta on poistettu. Esillä maayksiköt M405, M406, M407, M408, M410, M415 ja M418 osin.	Koillisesta	H. Lehto
53	18.5.2017	Ilmakuva. Eteläosa, kun rakenteen R404 toinen kivikerta on esillä. Näkyvillä maayksiköt M409, M410, M412, M415, M418 osin, M432, M433 ja M438 sekä rakenne	Luoteesta	A. Liimatainen

54	18.5.2017	Ilmakuva. Rakenteen R404 toinen kivikerta esillä. Näkyvillä ovat myös maayksiköt M409, M410, M412 osin, M415, M418 osin,	Etelästä	A. Liimatainen
55	18.5.2017	Ilmakuva. Rakenteen R404 toinen kivikerta esillä. Näkyvillä ovat myös maayksiköt M409, M410, M412, M415 ja M418 osin sekä	Idästä	A. Liimatainen
56	18.5.2017	Rakenteen R404 toinen kivikerta sekä maayksiköt M409, M410, M412 osin, M415 ja	Lännestä	H. Lehto
57	18.5.2017	Rakenteen R404 toinen kivikerta sekä maayksiköt M409, M410 ja M415 ovat esillä.	Idästä	H. Lehto
58	18.5.2017	Maayksikkö M405 on kaivettu pois ja esillä on maayksiköt M409, M412 sekä kaivon	Pohjoisesta	H. Lehto
59	19.5.2017	Työkuva. Rakenteen R404 toista kivikertaa poistetaan. Kuvassa J. Leppänen ja J. Rajala.	Lännestä	H. Lehto
60	19.5.2017	Rakenteen R404 toinen kivikerta on poistettu. Esillä maayksiköt M409, M410,	Luoteesta	H. Lehto
61	19.5.2017	Maayksikkö M412 ja rakenne R411 on poistettu. Esillä kaivon kiviä sekä kaivon	Etelästä	H. Lehto
62	19.5.2017	Maayksiköt M409 ja M412 sekä osa rakenteen R404 kolmannesta kivikerrasta on poistettu koneella. Esillä ovat maayksiköt	Koillisesta	H. Lehto
63	19.5.2017	Maayksiköt M409 ja M412 sekä osa rakenteen R404 kolmannesta kivikerrasta on poistettu koneella. Esillä ovat jäljellä olevat kivet rakenteen R404 kolmannesta kivikerrasta sekä maayksiköt M410, M415	Lännestä	H. Lehto
64	19.5.2017	Kaivon kuopan L414 profiili, kun M409 ja M412 on kaivettu pois. Kaivon kuopan	Pohjoisesta	H. Lehto
65	22.5.2017	Ilmakuva. Maayksiköt M409, M410, M412, M413 ja M415 on kaivettu pois. Esillä R404 kolmas kivikerta osin sekä maayksiköt	Lännestä	A. Liimatainen
66	22.5.2017	Maayksiköt M410, M413 ja M415 on kaivettu pois. Esillä R404 kolmas kivikerta osin sekä maayksiköt M417 osin, M418 osin, M419,	Lännestä	H. Lehto
67	22.5.2017	Maayksiköt M409, M410, M412, M413 ja M415 on kaivettu pois. Esillä R404 kolmas kivikerta osin sekä maayksiköt M416, M417	Lännestä	H. Lehto
68	22.5.2017	Maayksiköt M410, M413 ja M415 on kaivettu pois. Esillä ovat R404 kolmas kivikerta osittain sekä maayksiköt M417 osin, M418	Etelästä	H. Lehto
69	22.5.2017	Maayksiköt M409, M410, M412, M413 ja M415 on kaivettu pois. Esillä R404 kolmas kivikerta osin sekä maayksiköt M416, M417	Pohjoisesta	H. Lehto
70	22.5.2017	Maayksikkö M410 on kaivettu pois, esillä M416, M426 osin ja M433 osin.	Etelästä	H. Lehto

71	22.5.2017	Maayksikkö M410 on kaivettu pois, esillä M416, M424 osin ja M426 osin.	Lännessä	H. Lehto
72	22.5.2017	Rakenteen R404 kolmas kivikerta on poistettu kokonaan. Esillä ovat yksiköt M417, M418, M419, M421 osin, M424, M427	Pohjoisesta	H. Lehto
73	22.5.2017	Rakenteen R404 kolmas kivikerta on poistettu kokonaan. Esillä yksiköt M417,	Lännessä	H. Lehto
74	22.5.2017	Maayksikkö M416 on kaivettu pois. Esillä M421 osin, M422 osin, M424, M426 osin,	Etelästä	H. Lehto
75	22.5.2017	Maayksikkö M416 on kaivettu pois. Esillä ovat M422 osin, M424 ja M426 osin.	Etelästä	H. Lehto
76	22.5.2017	Maayksikkö M422 on kaivettu pois. Esillä ovat M420, M421 osin ja M423 osin.	Etelästä	H. Lehto
77	22.5.2017	Maayksikkö M420 on kaivettu pois. Esillä ovat M418 osin, M421 osin ja M423.	Lounaasta	H. Lehto
78	22.5.2017	Maayksikkö M420 on kaivettu pois. Esillä ovat M418 osin, M421 osin ja M423.	Etelästä	H. Lehto
79	22.5.2017	Maayksiköt M419 ja M420 on kaivettu pois. Esillä ovat M418 osin, M421, M423, M424 ja	Etelästä	H. Lehto
80	22.5.2017	Maayksikkö M416 on kaivettu pois. Esillä M421 osin, M423, M424, M427 osin ja M428.	Lännessä	H. Lehto
81	22.5.2017	Maayksiköt M417 ja M418 on kaivettu pois. Esillä on rakenteen R404 osittainen neljäs	Idästä	H. Lehto
82	22.5.2017	Maayksiköt M418, M421 ja M423 on kaivettu lähes kokonaan pois. Esillä Rakenteen R404 neljäs kivikerta sekä maayksiköt M431 ja	Lännessä	H. Lehto
83	22.5.2017	Maayksiköt M418, M421 ja M423 on kaivettu lähes kokonaan pois. Esillä Rakenteen R404 neljäs kivikerta sekä maayksiköt M430 osin,	Etelästä	H. Lehto
84	22.5.2017	Maayksiköt M418, M421 ja M423 on kaivettu lähes kokonaan pois. Esillä Rakenteen R404 neljäs kivikerta sekä maayksiköt M427 osin,	Koillisesta	H. Lehto
85	23.5.2017	Ilmakuva. Rakenteen R404 neljäs kivikerta on poistettu. Esillä ovat maayksiköt M425, M427 osin, M428, M430, M431, M432 osin ja	Lännessä	A. Liimatainen
86	23.5.2017	Ilmakuva. Rakenteen R404 neljäs kivikerta on poistettu. Esillä ovat maayksiköt M425, M427 osin, M428, M430, M431, M432 osin ja	Lännessä	A. Liimatainen
87	23.5.2017	Rakenteen R404 neljäs kivikerta on poistettu. Esillä ovat maayksiköt M425, M427 osin, M428, M430 osin, M431, M432	Lännessä	H. Lehto
88	23.5.2017	Rakenteen R404 neljäs kivikerta on poistettu. Esillä ovat maayksiköt M425,	Kaakosta	H. Lehto
89	23.5.2017	Rakenteen R404 neljäs kivikerta on poistettu. Esillä ovat maayksiköt M425, M427 osin, M428, M430 osin, M431, M432	Idästä	H. Lehto

90	23.5.2017	Rakenteen R404 neljäs kivikerta on poistettu. Esillä ovat maayksiköt M425, M427 osin, M428, M430 osin, M431, M432	Koillisesta	H. Lehto
91	23.5.2017	Maayksikkö M429 on kaivettu pois ja esillä	Etelästä	H. Lehto
92	24.5.2017	Työkuva, yksiköitä M431 ja M432 kaivetaan koneella ja yksikköä M430 käsin. Kuvassa J.	Pohjoisesta	H. Lehto
93	24.5.2017	Ilmakuva. Yksiköt M428, M430, M431 ja M432 on poistettu ja esillä ovat rakenne R434 ja maayksiköt M433, M437, M440,	Pohjoisesta	A. Liimatainen
94	24.5.2017	Ilmakuva. Yksiköt M428, M430, M431 ja M432 on poistettu ja esillä ovat rakenne R434 ja maayksiköt M433, M437, M438,	Koillisesta	A. Liimatainen
95	24.5.2017	Yksiköt M428, M430, M431 ja M432 on poistettu ja esillä ovat rakenne R434, maayksiköt M433, M437, M438, M440, M441,	Koillisesta	H. Lehto
96	24.5.2017	Yksiköt M428, M430, M431 ja M432 on poistettu ja esillä ovat rakenne R434, maayksiköt M433, M437, M438, M440, M441,	Pohjoisesta	H. Lehto
97	24.5.2017	Yksiköt M431 ja M432 on poistettu ja esillä ovat rakenne R434, maayksiköt M433 osin, M437, M440, M441, M442 osin ja M451 osin.	Idästä	H. Lehto
98	24.5.2017	Yksikkö M432 on poistettu ja esillä on rakenne R434 ja rinteän L436 lounaiskulman	Idästä	H. Lehto
99	24.5.2017	Yksiköt M428, M430, M431 ja M432 on poistettu ja esillä ovat rakenne R434, maayksiköt M433, M437, M438, M440, M441,	Kaakosta	H. Lehto
100	24.5.2017	Maayksikkö M430 on kaivettu pois ja esillä ovat M433 ja M438. Taustalla ovat yksiköt	Lännestä	H. Lehto
101	29.5.2017	Maayksiköt M433 ja M438 on kaivettu pois ja esillä ovat yksiköt M438, M442, M443 ja	Luoteesta	H. Lehto
102	29.5.2017	Maayksiköt M442 ja M443 on kaivettu pois. Esillä ovat maayksiköt M439, M446, M451 ja	Koillisesta	H. Lehto
103	30.5.2017	Rakenne R444 on esillä. Sen alla ovat osittain näkyvissä maayksiköt M445 ja M447.	Luoteesta	H. Lehto
104	30.5.2017	Maayksiköt M427, M432 ja M442 on kaivettu pois ja esillä ovat maayksiköt M446 ja M451.	Idästä	H. Lehto
105	30.5.2017	Esillä maayksikkö M466 ja rakenne R444. Rakenteen alla maayksiköt M445 ja M447	Luoteesta	H. Lehto
106	30.5.2017	Maayksiköt M432, M433 ja M437 on kaivettu pois. Esillä ovat rakenne R444 sekä maayksiköt M446, M451, M455 ja M515.	Luoteesta	H. Lehto
107	30.5.2017	Rakenne R444 on poistettu ja maayksikköä M446 kaivetaan. Esillä myös maayksikkö	Etelästä	H. Lehto
108	30.5.2017	Rakenne R444 on poistettu ja maayksikköä M446 kaivetaan. Esillä myös maayksiköt	Luoteesta	H. Lehto

109	30.5.2017	Rakenne R444 ja maayksikkö M437 on poistettu ja yksikköä M446 kaivetaan. Esillä maayksiköt M440, M441, M445, M450 osin,	Koillisesta	H. Lehto
110	31.5.2017	Yksikkö M446 on kaivettu. Esillä maayksiköt	Koillisesta	H. Lehto
111	31.5.2017	Esillä maayksiköt M449, M450 sekä M452. Yksikön M450 pinnassa olevat urat näkyvät	Etelästä	H. Lehto
112	31.5.2017	Rakenne M434 on kokonaan esillä, kun maayksikkö M437 on kaivettu pois. Myös	Kaakosta	H. Lehto
113	31.5.2017	Rakenne M434 on kokonaan esillä, kun maayksikkö M437 on kaivettu pois. Myös	Koillisesta	H. Lehto
114	1.6.2017	Maayksikkö M456 on näkyvillä.	Etelästä	H. Lehto
115	1.6.2017	Maayksiköt M449, M450 ja M452 on kaivettu pois. Esillä yksiköt M458 ja M459.	Lounaasta	H. Lehto
116	1.6.2017	Maayksiköt M449, M450 ja M452 on kaivettu pois. Esillä yksiköt M458 ja M459.	Luoteesta	H. Lehto
117	2.6.2017	Maayksikkö M459 on kaivettu pois ja esillä ovat yksiköt M460, M461, M462, M463,	Etelästä	H. Lehto
118	2.6.2017	Maayksikkö M459 on kaivettu pois ja esillä ovat yksiköt M460, M461, M462, M463,	Luoteesta	H. Lehto
119	2.6.2017	Maayksikkö M459 on kaivettu ja esillä ovat yksiköt M464, M465, M466, M467 ja M468.	Lännestä	H. Lehto
120	2.6.2017	Maayksikkö M459 on kaivettu pois ja esillä ovat yksiköt M460, M461, M462, M463,	Luoteesta	H. Lehto
121	2.6.2017	Maayksikkö M459 on kaivettu pois ja esillä ovat yksiköt M460, M461, M462, M463, M464. M465. M466. M467. M468 ja M469.	Idästä	H. Lehto
122	2.6.2017	Työkuva. Lapioitua maata seulotaan kuljettimen päällä. Kuvassa J. Haarala, L.	Luoteesta	H. Lehto
123	2.6.2017	Maayksikkö M464 on kaivettu pois. Esillä on sen jättämä kuoppa pohjamaassa.	Etelästä	H. Lehto
124	5.6.2017	Eteläosan pohjoisreunaa. Maayksikkö M467 on kaivettu osin ja esillä on siinä olevia isompia kiviä. Ympärillä M464. M465. M466.	Etelästä	H. Lehto
125	5.6.2017	Esillä maayksikössä M467 olevia suurempia kiviä. Vieressä M466 ja ympärillä	Etelästä	H. Lehto
126	7.6.2017	Maayksiköt M460 ja M461 on kaivettu pois ja esillä ovat yksiköt M482 ja M483.	Lounaasta	H. Lehto
127	7.6.2017	Maayksiköt M460, M482, M483 ja M486 on kaivettu pohjaan. Esillä pohjamaa sekä osin	Etelästä	H. Lehto
128	7.6.2017	Maayksiköt M460, M482, M483 ja M486 on kaivettu pohjaan. Esillä pohjamaa sekä osin	Etelästä	H. Lehto
129	9.6.2017	Ilmakuva. Eteläosasta on kaivettu pois maayksiköt M437, M451 ja M453. Esillä ovat M469, M515, M516, M554 ja M560.	Lännestä	A. Liimatainen

130	9.6.2017	Ilmakuva. Eteläosasta on kaivettu pois maayksiköt M437, M451 ja M453. Esillä ovat M469, M515, M516, M554 ja M560.	Lännestä	A. Liimatainen
131	9.6.2017	Eteläosan pohjoisreunaa. Esillä maayksiköt	Lännestä	H. Lehto
132	9.6.2017	Eteläosan pohjoisreunaa. Esillä maayksiköt M469, M519 osin ja M556 osin.	Etelästä	H. Lehto
133	9.6.2017	Eteläosan pohjoispuoli, kun maayksiköt M437, M451 ja M453 on kaivettu pois. Esillä ovat M440, M469, M515, M516, R434, M554,	Kaakosta	H. Lehto
134	9.6.2017	Eteläosan pohjoispuoli, kun maayksiköt M437, M451 ja M453 on kaivettu pois. Esillä ovat M440, M469, M515, M516, R434, M554,	Idästä	H. Lehto
135	9.6.2017	Eteläosan pohjoispuoli, kun maayksiköt M437, M451 ja M453 on kaivettu pois. Esillä ovat M440, M469, M515, M516, R434, M554,	Koillisesta	H. Lehto
136	13.6.2017	Eteläosan pohjoisreuna kaivon kohdalla. Esillä maayksiköt M505, M506, M507 ja	Lännestä	H. Lehto
137	13.6.2017	Esillä maayksiköt M509 ja M510. Ympärillä	Etelästä	H. Lehto
138	13.6.2017	Esillä maayksiköt M505, M506, M507 ja M508 osin. Ympärillä luonnollinen	Pohjoisesta	H. Lehto
139	14.6.2017	Maayksiköt M505, M506 ja M507 on kaivettu pois. Näkyvillä ovat pohjamaassa olevat	Lännestä	H. Lehto
140	14.6.2017	Maayksikön M507 muodostaman kuopan	Pohjoisesta	H. Lehto
141	14.6.2017	Näkyvillä on maayksikkö M519.	Idästä	H. Lehto
142	14.6.2017	Maayksiköt M515 ja M516 on kaivettu pois ja esillä ovat maayksiköt M517, M521, M522	Idästä	H. Lehto
143	15.6.2017	Eteläosan keskellä esillä maayksiköt M522, M529, M555, M556 osin, M558 ja M577 osin.	Kaakosta	H. Lehto
144	15.6.2017	Eteläosan keskellä esillä maayksiköt M522, M529, M555, M556 osin, M558 ja M577 osin.	Idästä	H. Lehto
145	15.6.2017	Maayksikkö M523 on kaivettu pois ja esillä	Etelästä	H. Lehto
146	15.6.2017	Rakenteiden R434 ja R530 alla oleva	Idästä	H. Lehto
147	15.6.2017	Rakenteet R434 ja R530 on poistettu. Esillä ovat maayksiköt M440, M441, M534, M554 ja	Koillisesta	H. Lehto
148	16.6.2017	Kuopan L4436 etelärinteestä on kaivettu maayksiköt M440 ja M441. Esillä on	Koillisesta	H. Lehto
149	16.6.2017	Maayksiköt M441 ja M522 on kaivettu pois ja esillä ovat yksiköt M553, M554, M567,	Luoteesta	H. Lehto
150	16.6.2017	Maayksikkö M522 on kaivettu pois ja esillä ovat M528, M555, M567 ja M577.	Luoteesta	H. Lehto
151	16.6.2017	Maayksikkö M508 on kaivettu pois ja esillä on sen pohjamaahan muodostama kuoppa.	Pohjoisesta	H. Lehto
152	16.6.2017	Maayksiköt M451 ja M508 on kaivettu pois. Esillä yksiköt M558, M559, M560 ja M566.	Koillisesta	H. Lehto

153	16.6.2017	Maayksiköt M451, M519, M522, M528, M529, M555 ja M556 on kaivettu pois. Esillä ovat yksiköt M554, M558, M559, M560,	Kaakosta	H. Lehto
154	16.6.2017	Maayksiköt M451, M519, M522, M528, M529, M555 ja M556 on kaivettu pois ja esillä ovat M553, M554, M558, M560, M561,	Luoteesta	H. Lehto
155	16.6.2017	Maayksiköt M509, M510, M522, M529 ja M555 on kaivettu pois ja esillä ovat M554,	Luoteesta	H. Lehto
156	16.6.2017	Maayksikkö M553 on kaivettu pois kuopan L436 etelärinteestä ja esillä ovat yksiköt	Idästä	H. Lehto
157	16.6.2017	Työkuva. Eteläosan yksiköitä kaivetaan. Kuvassa L. Järvenpää, N. Komulainen, A.	Kaakosta	H. Lehto
158	16.6.2017	Maayksiköt M559 ja M560 on kaivettu pois ja eteläosan koilliskulmassa ovat esillä yksiköt M562, M563, M564 ja M565 sekä	Idästä	H. Lehto
159	19.6.2017	Maayksikkö M566 on kaivettu pois ja esillä	Lännestä	H. Lehto
160	19.6.2017	Eteläkärki on puhdistettu. Esillä maayksiköt M557, M582, M587, M590 osin sekä rakenne	Luoteesta	H. Lehto
161	19.6.2017	Maayksikkö M570 on kaivettu luoteisosastaan pois ja esillä ovat yksiköt	Etelästä	H. Lehto
162	19.6.2017	Eteläkärki on puhdistettu. Esillä maayksiköt	Kaakosta	H. Lehto
163	19.6.2017	Eteläkärki on puhdistettu. Esillä ovat maayksiköt M557, M586 osin, M587, M590	Idästä	H. Lehto
164	19.6.2017	Eteläkärki on puhdistettu. Esillä ovat maayksiköt M557, M582, M586 osin, M587,	Koillisesta	H. Lehto
165	19.6.2017	Maayksikkö M570 on kaivettu luoteisosastaan pois ja esillä ovat yksiköt	Koillisesta	H. Lehto
166	19.6.2017	Maayksikkö M557 on kaivettu pois ja esillä ovat rakenteen R584 kivet. Kivien alla	Lännestä	H. Lehto
167	19.6.2017	Maayksikkö M557 on kaivettu pois ja esillä ovat rakenteen R584 kivet. Kivien alla	Etelästä	H. Lehto
168	20.6.2017	Maayksikkö M582 on kaivettu eteläkärjestä ja esillä ovat maayksiköt M585, M586 osin,	Luoteesta	H. Lehto
169	20.6.2017	Maayksiköt M582 ja M608 on kaivettu eteläkärjestä ja esillä ovat maayksiköt M585,	Kaakosta	H. Lehto
170	20.6.2017	Kuopan L436 etelärinteiden eteläpuolella ovat esillä maayksiköt M587 ja M590 osin.	Idästä	H. Lehto
171	20.6.2017	Eteläosan keskeltä on kaivettu maayksiköt M577 ja M583. Esillä ovat yksiköt M554,	Kaakosta	H. Lehto
172	20.6.2017	Maayksikkö M590 kaivettu pois ja näkyvillä on sen pohjamaahan muodostama kuoppa sekä pienempi kuoppa M596. Kuopan	Idästä	H. Lehto
173	21.6.2017	Näkyvillä maayksikkö M599.	Idästä	H. Lehto
174	21.6.2017	Maayksikkö M585 on kaivettu pois ja esillä ovat M588, M595 osin ja M599.	Koillisesta	H. Lehto
175	21.6.2017	Kuvassa M598, M590 on kaivettu pois.	Idästä	H. Lehto

176	21.6.2017	Maayksiköt M593 ja M597 on kaivettu pois ja esillä ovat yksiköt M600, M601, M602,	Idästä	H. Lehto
177	21.6.2017	Työkuva, rakenteen R584 isoa kiveä siirretään. Kuvassa A. Liimatainen, J. Rajala,	Pohjoisesta	H. Lehto
178	21.6.2017	Maayksikkö M588 on kaivettu pois ja esillä ovat maayksiköt M617, M618, M619 ja M620.	Idästä	H. Lehto
179	21.6.2017	Työkuva. Eteläosan yksiköitä kaivetaan viimeisenä päivänä. Kuvassa L. Järvenpää, A. tokoi, A. Tolvi, J. Rajala, N. Komulainen,	Kaakosta	H. Lehto
180	21.6.2017	Maayksikkö M616 on kaivettu pois ja sen länsiprofiilissa näkyy maayksikön M615	Idästä	H. Lehto
181	21.6.2017	Maayksikkö M621.	Idästä	H. Lehto
182	21.6.2017	Pohjamaassa näkyvillä yksiköiden M605, M609, M610 ja M611 jättämät kuopat. Vasemmassa yläkulmassa näkyvä kivi on	Länneestä	H. Lehto
183	21.6.2017	Eteläosa kaivettuna pohjaan.	Luoteesta	H. Lehto
184	21.6.2017	Eteläosa kaivettuna pohjaan.	Kaakosta	H. Lehto
185	21.6.2017	Kaivo on peitetty suodatinkankaalla ennen alueen täyttöä. Kuvassa A. Tolvi, A.	Kaakosta	H. Lehto

Nro	Laji	Yksikkö	Pvm	Ottaja
1	Maa	M456	1.6.2017	H. Lehto
2	Maa	M479	6.6.2017	A. Liimatainen
3	Maa	M461	7.6.2017	J. Rajala
4	Maa	M461	7.6.2017	H. Lehto
5	Maa	M485	7.6.2017	J. Haarala
6	Maa	M488	8.6.2017	A. Liimatainen
7	Maa	M488	8.6.2017	L. Järvenpää
8	Maa	M493	9.6.2017	H. Lehto
9	Maa	M493	9.6.2017	H. Lehto
10	Maa	M479	9.6.2017	H. Lehto
11	Maa	M495	12.6.2017	A. Liimatainen
12	Maa	M507	14.6.2017	A. Debenjak
13	Maa	M529	15.6.2017	J. Haarala
14	Maa	M528	15.6.2017	H. Lehto
15	Maa	M508	16.6.2017	H. Lehto
16	Maa	M558	16.6.2017	A. Tokoi
17	Maa	M469	19.6.2017	H. Lehto
18	Maa	M565	19.6.2017	H. Lehto
19	Maa	M562	19.6.2017	A. Liimatainen
20	Maa	M575	19.6.2017	J. Rajala
21	Maa	M590	20.6.2017	L. Järvenpää
22	Maa	M597	21.6.2017	A. Liimatainen
23	Maa	M601	21.6.2017	L. Järvenpää

RAUMA, Itäkatu, 2017

LÖYDÖT

M405	Kolikko Kustaa IV Aadolf, 1/12 skilling. Halkaisija 21 mm 1802-1808, Oravisjärvi 2016: 107, nro 1.	1 kpl	4 g	KM41320:	Poistettu:P001
M405	Metallisolki Kaksijakoinen solki, jonka nelikulmainen kehä on koristeellinen. Soljen akselissa on kiinni neula sekä toinen, helamainen osa, jossa on myös pieni piikki. Soljen mitat 4 x 3 cm.	1 kpl	16 g	KM41320:	Poistettu:P002
M405	Rautanaula / naulan katkelma	4 kpl	62 g	KM41320:	Poistettu:P003
M405	Rautalevyn katkelma Kolmiomainen pala Mitat 3,5 x 5 cm	1 kpl	34 g	KM41320:	Poistettu:P004
M405	Lattaraudan katkelma Mitat 8 x 2 cm	1 kpl	24 g	KM41320:	Poistettu:P005
M405	Posliiniastian pala Pohjapala, todennäköisesti lautasesta. Pohjassa kapea lista.	1 kpl	5 g	KM41320:	Poistettu:P006
M405	Piiposliiniastian pala Reunapala kupista, ulkopinnalla käsin maalattu koristelu.	1 kpl	2 g	KM41320:	Poistettu:P007
M405	Piiposliiniastian pala Reunapala kupista tai pienestä kulhosta. Ulkopinnalla sininen maalauskoristelu.	1 kpl	3 g	KM41320:	Poistettu:P008
M405	Piiposliiniastian pala Reunapala lautasesta tms. Toisella pinnalla violetti ja keltainen raita.	1 kpl	1 g	KM41320:	Poistettu:P009
M405	Piiposliiniastian pala Pohja- ja kylkipaloja ja siruja yhdestä tai useammasta astiasta. Osa pinnoista lohkeillut. Pohjapaloissa korotettu pohjalista.	13 kpl	20 g	KM41320:	Poistettu:P010
M405	Fajanssiastian pala Kylkipala sylinterimäisestä astiasta.	1 kpl	3 g	KM41320:	Poistettu:P011
M405	Punasaviastian pala Kahvan tai korvan katkelma, valkosaviliete, mahdollisesti lasite lohjennut.	1 kpl	3 g	KM41320:	Poistettu:P012
M405	Punasaviastian pala Yhteensopivat palat pienen vadin / lautasen pohjasta reunaan. Sisäpinnalla bolus-koristelua sekä vaalea lasite. Reunan halkaisija noin 20 cm	2 kpl	49 g	KM41320:	Poistettu:P013
M405	Punasaviastian pala Reunapala vadista/maljasta. Sisäpinnalla hemring-pistekoristelu. Lasite lohjennut pois. Ulkoreuna kevyesti profiloitu.	1 kpl	26 g	KM41320:	Poistettu:P014
M405	Punasaviastian pala Reunapala, sisäpinnalla koristelu punasavella valkosavilietteen päälle sekä vihreää lasitetta.	1 kpl	20 g	KM41320:	Poistettu:P015

RAUMA, Itäkatu, 2017

LÖYDÖT

M405	Punasaviastian pala Vadin reunapala, sisäpinnalla bolus-koristelua.	1 kpl	23 g	KM41320:	Poistettu:P016
M405	Punasaviastian pala Kulhon tms. reunapala, sisäpinnalla bolus-raidat.	1 kpl	5 g	KM41320:	Poistettu:P017
M405	Punasaviastian pala Reunapala mahdollisesti maljasta tai kulhosta. Sisäpinnan tumma lasite lohjennut, ulkopinnalla reunassa kevyt profilointi.	1 kpl	6 g	KM41320:	Poistettu:P018
M405	Punasaviastian pala Kylkeä ja pohjareunaa ruukkumaisesta astiasta. Profiloitu pohjareuna, sisäpinnalla kirkas lasite.	1 kpl	43 g	KM41320:	Poistettu:P019
M405	Punasaviastian pala Bolus-koristeisen astian (vati?) pohjaa.	1 kpl	34 g	KM41320:	Poistettu:P020
M405	Punasaviastian pala Kylki- ja pohjapaloja eri astioista, sisäpinnalla bolus-koristelua.	5 kpl	26 g	KM41320:	Poistettu:P021
M405	Punasaviastian pala Kylkipaloja eri astioista, sisäpinnalla yksivärinen lasite.	6 kpl	44 g	KM41320:	Poistettu:P022
M405	Punasaviastian pala Kylkipaloja useammasta astiasta, sisäpinnan lasitteet lohjennet kokonaan.	11 kpl	69 g	KM41320:	Poistettu:P023
M405	Punasavikaakelin pala Tasokaakelin listan kappale.	1 kpl	24 g	KM41320:	Poistettu:P024
M405	Liitupiipun katkelma Kopan pala simpukkakoppaisesta piipusta. Viisi varren palaa.	5 kpl	13 g	KM41320:	Poistettu:P025
M405	Lasiastian pala Reunapala juomalasista tai pikarista. Kirkas massa	1 kpl	1 g	KM41320:	Poistettu:P026
M405	Lasiastian pala Kylkipalat eri astioista, massa kirkas.	2 kpl	1 g	KM41320:	Poistettu:P027
M405	Lasipullon pala Kylkipaloja vähintään kahdesta eri pullosta/astiasta. Massa vaaleanvihreä.	5 kpl	28 g	KM41320:	Poistettu:P028
M405	Lasipullon pala Kylkipalat eri astioista, massa tumman vihreä.	2 kpl	48 g	KM41320:	Poistettu:P029
M405	Tasolasin pala Vihertävän eri sävyt. Paksuus vaihtelee.	15 kpl	26 g	KM41320:	Poistettu:P030
M405	Piin pala	9 kpl	86 g	KM41320:	Poistettu:P031
M406	Koruneula Hajonnut kahteen osaan, neula on ohut, sen päässä on litteä nappimainen kiekko / kehys, jonka sisällä on toista metallia tai muuta materiaalia oleva sisus. Neulan alkaa kiekon taustalta. Esineen kokonaispituus 4,5 cm, napin/kiekon halkaisija 1,3 cm ja paksuus n. 0,4 cm	1 kpl	1 g	KM41320:	Poistettu:P032

RAUMA, Itäkatu, 2017

LÖYDÖT

M406	Rautanaula / naulan katkelma	16 kpl	208 g	KM41320:	Poistettu:P033
M406	Piiposliiniastian pala Reunapala, jossa sininen korsiteviiva. Pohjapala, jonka sisäpinnalla käsin maalattu koristelu ja pohjassa korotettu lista.	2 kpl	5 g	KM41320: 1	Poistettu:
M406	Piiposliiniastian pala Pohjapaloja astiasta, jossa on profiloitu korotettu pohjalista (esim. soppakulho tms.)	4 kpl	29 g	KM41320: 2	Poistettu:
M406	Fajanssiastian pala Pohjapala, jossa sinisävyinen maalauskoristelu: pussihousuisen henkilön jalat. Ulkopinta lohjennut.	1 kpl	6 g	KM41320: 3	Poistettu:
M406	Punasaviastian pala Yhteensopivia reuna- ja kylkipaloja samasta bolus-koristeisesta astiasta. Pienehkö vati/kulho. Reunan halkaisija n. 15 cm	3 kpl	58 g	KM41320: 4	Poistettu:
M406	Punasaviastian pala Reunapalat eri astioista (vadit/kulhot). Sisäpinnan lasite lohjennut, oletettavasti valkosavilietteen päältä.	2 kpl	26 g	KM41320: 5	Poistettu:
M406	Punasaviastian pala Reunapala sylinterimäisestä astiasta, jossa reuna on hieman ulospäin taitettu. Lasittamaton, ulkopinnalla koristeuria.	1 kpl	10 g	KM41320: 6	Poistettu:
M406	Punasaviastian pala Pohjapala, jossa ollut bolus-raitoja, lasite ja valkosavi lohjenneet pois.	1 kpl	10 g	KM41320: 7	Poistettu:
M406	Punasaviastian pala Kylkipalat eri astioista, sisäpinnalla tumma, ruskea lasite. Toisen ulkopinta rihlattu.	2 kpl	6 g	KM41320: 8	Poistettu:
M406	Punasaviastian pala Kyli- reuna- ja pohjapaloja useammasta astiasta, sisäpinnan lasitteet lohjenneet pois.	7 kpl	35 g	KM41320:	Poistettu:P034
M406	Liitupiipun katkelma Varren pala, monelta suunnalta lohkeillut.	1 kpl	1 g	KM41320:	Poistettu:P035
M406	Lasipullon pala Pohja- ja kylkipaloja eri pulloista, tumman virheän ja ruskean eri sävyt.	3 kpl	43 g	KM41320: 9	Poistettu:
M406	Lasipullon pala Kylkipaloja kahdesta tai useammasta pullosta, massa vaaleanvihreä.	5 kpl	42 g	KM41320: 10	Poistettu:
M406	Tasolasin pala Vaaleanvihreä massa, reunapaksunnos kummassakin palassa. Eri paksuiset ja massaiset palat. .	2 kpl	2 g	KM41320: 11	Poistettu:
M406	Tasolasin pala Vihertävää lasia, paloissa leikattu reuna, jossa näkyy ikkunanpuiteen värjäymää.	3 kpl	12 g	KM41320: 12	Poistettu:
M406	Tasolasin pala Massaltaan vihertävää, kapeita kahdelta reunalta leikattuja suikaleita.	9 kpl	7 g	KM41320: 13	Poistettu:
M406	Tasolasin pala Massa vihertävä	- kpl	33 g	KM41320:	Poistettu:P036

RAUMA, Itäkatu, 2017

LÖYDÖT

M407	Rautanaula / naulan katkelma Pituus 15 cm	1 kpl	78 g	KM41320:	Poistettu:P037
M407	Punasaviastian pala Suuren tasapohjaisen astian pohjapaloja, josta lähtee melko pystysuora kylki. Sisäpinnalla paksuhko, tumma, ruskean sävyinen lasite. Massa poltoltaan hyvin tiivis ja tumma.	6 kpl	297 g	KM41320: 14	Poistettu:
M407	Punasavikaakelin pala Kappale tasokaakelin kiinnityslistaa.	1 kpl	28 g	KM41320:	Poistettu:P038
M407	Lasiastian pala Kylkipala vaalenvihreää lasia, mahdollisesti pullosta.	1 kpl	4 g	KM41320: 15	Poistettu:
M407	Tasolasin pala Massa vihertävä.	1 kpl	7 g	KM41320:	Poistettu:P039
M408	Punasaviastian pala Kylkipala, sisäpinnalla tumma lasite.	1 kpl	5 g	KM41320: 16	Poistettu:
M408	Lasipullon pala Pullon suuta ja kaulaa, vapaasti tehty rinkilasi aivan suun reunalla. Kylkipala mahdollisesti samasta pullosta. Massa heleän vihreää.	2 kpl	26 g	KM41320: 17	Poistettu:
M408	Lasipullon pala Kylkipaloja ja pieni pohjasiru, massa vihretävän ruskeaa.	4 kpl	6 g	KM41320: 18	Poistettu:
M408	Tasolasin pala Massa vihretävää. Yhdessä palassa retusoitua reunaa.	3 kpl	2 g	KM41320:	Poistettu:P040
M413	Rauta-avain Soikea lenkki, suora varsi ja melko yksinkertainen hammastus (korroosion peitossa)	1 kpl	64 g	KM41320:	Poistettu:P041
M413	Rautanaula / naulan katkelma Kolmen ehjän pituus 10 cm.	4 kpl	46 g	KM41320:	Poistettu:P042
M413	Piiposliiniastian pala Kupin tai pienen kulhon pohja, jossa korotettu pohjalista. Pohjalistan ringin halkaisija 4 cm	1 kpl	11 g	KM41320: 19	Poistettu:
M413	Piiposliiniastian pala Pohja- ja kylkipaloja todennäköisesti ainakin kahdesta astiasta (esim.lautasista). Yhdessä paloista matala ja kapea pohjalista.	7 kpl	14 g	KM41320: 20	Poistettu:
M413	Punasaviastian pala Pohjapala, jossa hieman jäljellä valkosavikoristelua.	1 kpl	4 g	KM41320: 21	Poistettu:
M413	Punasaviastian pala Kylkipaloja vähintään kahdesta astiasta. Sisäpinnalla kirkas tai ruskehtava lasite.	3 kpl	19 g	KM41320: 22	Poistettu:
M413	Punasaviastian pala Pohjan ja kyljen taitteesta vadista tms. Sisäpinnan lasite lohjennut kokonaan pois.	1 kpl	17 g	KM41320: 23	Poistettu:

RAUMA, Itäkatu, 2017

LÖYDÖT

M413	Punasavikaakelin pala Vihreälasitteista tasokaakelia.	1 kpl	6g	KM41320:	Poistettu:P043
M413	Liitupiipun katkelma Varren pala. Toisessa päädyssä mahdollisesti käyttöjälkiä.	1 kpl	2g	KM41320: 24	Poistettu:
M413	Lasipullon pala Kylkipaloja, toisessa hieman pohjan taitetta. Massa tummanvihreä.	2 kpl	33g	KM41320: 25	Poistettu:
M413	Lasipullon pala Paloja kaulasta ja olan taitteesta. Massa ruskea.	3 kpl	16g	KM41320: 26	Poistettu:
M413	Lasipullon pala Kylkipaloja ja kaulapala useammasta astiasta, massat vihreän eri sävyissä.	6 kpl	15g	KM41320: 27	Poistettu:
M413	Tasolasin pala Massa vihertävää.	10 kpl	26g	KM41320:	Poistettu:P044
M415	Rautanaula / naulan katkelma	1 kpl	12g	KM41320:	Poistettu:P045
M415	Punasaviastian pala Kylki- tai pohjapala, jonka toinen pinta on lohjennut, toisella fragmentaarisia lasitejääniteitä. Voi myös olla pala kaakelia.	1 kpl	2g	KM41320:	Poistettu:P046
M416	Rautanaula / naulan katkelma Ehjän pituus 3 cm	2 kpl	14g	KM41320:	Poistettu:P047
M416	Piiposliiniastian pala Pieni, toiselta pinnaltaan lohjennut kylkisiru.	1 kpl	1g	KM41320:	Poistettu:P048
M416	Punasaviastian pala Yhteensopivat kylkipalat, sisäpinnalla vihertävän ruskea lasite.	2 kpl	5g	KM41320:	Poistettu:P049
M416	Lasiastian pala Pieni kylkisiru, vihreä massa.	1 kpl	1g	KM41320:	Poistettu:P050
M417	Rautanaula / naulan katkelma Ehjän pituus 7,5 cm	1 kpl	8g	KM41320:	Poistettu:P051
M417	Piiposliiniastian pala Reunapalat tee-/ kahvikupista. Ulkopinnalla musta siirtokoriste (puita ja linnamainen rakennus), sisäpinnalla muutama musta raita. koristelutyyli ja tekniikka 1800-luku	2 kpl	6g	KM41320: 28	Poistettu:
M417	Piiposliiniastian pala Lautasen tai muun laakean astian tasainen pohjapala.	1 kpl	5g	KM41320: 29	Poistettu:
M417	Punasavikaakelin pala Pieniä kiinnityslistan kappaleita.	4 kpl	12g	KM41320:	Poistettu:P052
M417	Lasiastian pala Kylkipala, kantikkaasta tasakylkisestä pullosta, massa vaalea vedenvihreä.	1 kpl	3g	KM41320: 30	Poistettu:

RAUMA, Itäkatu, 2017

LÖYDÖT

M417	Lasiastian pala Pieniä kylkisiruja, massa ruskeanvihreä.	2 kpl	2 g	KM41320: 31	Poistettu:
M417	Kuonaa Kuonaantunutta tiiltä tms.	1 kpl	22 g	KM41320:	Poistettu:P053
M418	Lyijyesine Pyöreä pallo, jossa kulmikas litteä uloke. Voi olla jonkinlainen punnus. Pallon halkaisija 1,6-1,7 cm, koko esineen pituus 2,7 cm	1 kpl	32 g	KM41320: 32	Poistettu:
M418	Rautanaula / naulan katkelma	2 kpl	19 g	KM41320:	Poistettu:P054
M418	Rautalevyn katkelma Hieman kaareva, kaikilta sivuiltaan vaikuttaisi olevan rikki, epäsäännöllisen muotoinen Mitat n. 5x7 cm, paksuus 0,5 cm	1 kpl	66 g	KM41320:	Poistettu:P055
M418	Valkosaviastian pala Kylkipala profiloitua kylkeä. Palassa kulkee vaakasuora siniseksi värjätty kasviaihe-reliefi. Astia on lasittamaton.	1 kpl	9 g	KM41320: 33	Poistettu:
M418	Fajanssiastian pala Pieni kylki- tai pohjasiru, jonka toinen pinta on lasittamaton tai lasite on lohjennut pois.	1 kpl	1 g	KM41320: 34	Poistettu:
M418	Piiposliiniastian pala Pieni pala korvasta (kahvikuppi tms.), jossa mustaa siirtokoristelua. 1800-luku	1 kpl	2 g	KM41320: 35	Poistettu:
M418	Piiposliiniastian pala Yhteensopivat reuna- ja pohjapala laakeasta vadista tai kupin aluslautasesta.	2 kpl	6 g	KM41320: 36	Poistettu:
M418	Piiposliiniastian pala Koristelemattomia ja osin lohkeilleita kylkipaloja vähintään kahdesta astiasta.	7 kpl	8 g	KM41320: 37	Poistettu:
M418	Punasaviastian pala Reunapala pienestä vadista, jossa valkosaviraitoja. Reunan halkaisija noin 17 cm	1 kpl	25 g	KM41320: 38	Poistettu:
M418	Punasaviastian pala Reunapala ruukusta tms. Kapea kaupala ja ulkopinnalla profilointia, sisäpinnalla ruskea lasite.	1 kpl	9 g	KM41320: 39	Poistettu:
M418	Punasaviastian pala Reunapala suuresta vadista, sisäpinnan lasite lohjennut pois, heikko bolus-koristelu hahmotettavissa.	1 kpl	35 g	KM41320: 40	Poistettu:
M418	Punasaviastian pala Reunapalat eri astioista (kulhot/pienet vadit), lasite ja valkosaviraidat lähes kokonaan lohjenneet.	2 kpl	9 g	KM41320: 41	Poistettu:
M418	Punasaviastian pala Suuren vertikaalin korvan / kahvan katkelma, lasittamaton. Yläosa astiaan kiinnityvä tyvi, kapenee alaspäin.	1 kpl	49 g	KM41320: 42	Poistettu:
M418	Punasaviastian pala Tasainen pohjapala, sisäpinnalla kirkas lasite.	1 kpl	14 g	KM41320: 43	Poistettu:

LÖYDÖT

M418	Punasaviastian pala	7 kpl	69 g	KM41320: 44	Poistettu:
	Reunaa- pohjaa ja kylkiä mahdollisesti samasta astiasta. Reunan perusteella ruukkumainen astia, reuna ja kaulaa profiloitu. Sisäpinnalla ruskean vihreä lasite.				
M418	Punasaviastian pala	12 kpl	73 g	KM41320:	Poistettu:P056
	Kylkipaloja useammasta astiasta, sisäpinnan lasite lohjennut kokonaan pois, osassa alla tasainen valkosaviliete, osassa mahdollisesti ollut bolus-koristelua.				
M418	Punasavikaakelin pala	8 kpl	141 g	KM41320:	Poistettu:P057
	Lasittamattomia tasokaakelin listojen katkelmia, yhdessä listassa reikä.				
M418	Liitupiipun katkelma	1 kpl	2 g	KM41320: 45	Poistettu:
	Kopan pala, jossa reliefikuviona A-kirjainta ja kaksipäistä kotkaa. Sopii yhteen palan kanssa yksiköstä M425. 1800-l?				
M418	Liitupiipun katkelma	1 kpl	3 g	KM41320: 46	Poistettu:
	Varren katkelma kopan tyvestä.				
M418	Lasiastian pala	1 kpl	1 g	KM41320: 47	Poistettu:
	Kylkipala kirkasta lasia, jossa hiottua kasviaiheista koristelua.				
M418	Lasipullon pala	2 kpl	6 g	KM41320: 48	Poistettu:
	Kylkipalat samasta pullostasta, vaalean vihreä massa.				
M418	Lasipullon pala	9 kpl	43 g	KM41320: 49	Poistettu:
	Pohja- ja kylkipaloja vähintään yhdestä, todennäköisesti useammasta pullostasta. Massa tummanvihreä.				
M418	Tasolasin pala	1 kpl	2 g	KM41320: 50	Poistettu:
	Nyrhittyä kulmaa, ohut, hieman vihertävä lasi.				
M418	Tasolasin pala	8 kpl	5 g	KM41320:	Poistettu:P058
	Massa vihertävää.				
M418	Piin pala	2 kpl	6 g	KM41320:	Poistettu:P059
	Palanutta.				
M419	Piiposliiniastian pala	1 kpl	2 g	KM41320: 51	Poistettu:
	Kylkipala, jonka sisäpinnalla käsinmaalattu vihreä lehtikuvio.				
M419	Fajanssiastian pala	5 kpl	6 g	KM41320: 52	Poistettu:
	Kylkipaloja, ja mahdollisesti pohjaa, osa lasitteesta lohjennut.				
M419	Liitupiipun katkelma	1 kpl	9 g	KM41320: 53	Poistettu:
	Lähes ehjä koppa, jossa kolme kruunua ja TLC -leima. T. Liundgren 1784-85? (Ainasoja 2001: 71-72 / Åkerhagen 2012: 43, 49)				
M420	Punasavikaakelin pala	1 kpl	3 g	KM41320:	Poistettu:P060
	Tasokaakelin siru, jossa vihreä lasite valkosavilietteen päällä.				
M420	Liitupiipun katkelma	2 kpl	4 g	KM41320: 54	Poistettu:
	Yhteensopivat palat simpukkakoristeisesta kopasta, jonka yläreunassa siksak-kuvio.				

RAUMA, Itäkatu, 2017

LÖYDÖT

M421	Rautanaula / naulan katkelma Ehjien pituudet 8-10 cm	14 kpl	206g	KM41320:	Poistettu:P061
M421	Piiposliiniastian pala Yhteensopivat palat koristelemattomasta kupista. Pohjassa kapea korotettu pohjalista.	3 kpl	28g	KM41320: 55	Poistettu:
M421	Piiposliiniastian pala Pohjapala, jossa matala pohjalista.	1 kpl	4g	KM41320: 56	Poistettu:
M421	Piiposliiniastian pala Kylkipaloja vähintään kahdesta eri koristelemattomasta astiasta. Toinen mahdollisesti lautanen.	9 kpl	13g	KM41320:	Poistettu:P062
M421	Punasaviastian pala Kylkipalat mahdollisesti samasta astiasta, sisäpinnalla kirkas lasite.	2 kpl	11g	KM41320:	Poistettu:P063
M421	Punasaviastian pala Profioitu reunapala suuresta vadista. Lasite lohjennut, astiassa todennäköisesti ollut sgraffito-koristelua sekä sisällä että reunan ulkosyrjässä.	1 kpl	18g	KM41320: 57	Poistettu:
M421	Punasaviastian pala Pohjapala todennäköisesti vadista, sisäpinta lohjennut pois.	1 kpl	25g	KM41320:	Poistettu:P064
M421	Punasavikaakelin pala Tasokaakelia, jossa kellertävä pinta valkosavesta ja lasitteesta.	1 kpl	10g	KM41320:	Poistettu:P065
M421	Punasavikaakelin pala Tasokaakelin kiinnityslistojen kappaleita ainakin kahdesta eri kaakelistasta.	8 kpl	326g	KM41320:	Poistettu:P066
M421	Lasipullon pala Pienen pullon suu. Ohutta vihreää alsia. Suureunan halkaisija 2,5 cm, kaula alle 1 cm.	1 kpl	9g	KM41320: 58	Poistettu:
M421	Lasipullon pala Kylkiä ja pohjaa, vihreä, hieman rokkoinen massa. Mahdollisesti samaa pulloa kuin pullon suu tästä yksiköstä.	4 kpl	32g	KM41320: 59	Poistettu:
M421	Lasipullon pala Kylki- ja pohjapaloja pullosta, jossa sisäänpäin vedetty pohja punttelinarvella. Massa tumman vihreää.	7 kpl	94g	KM41320: 60	Poistettu:
M421	Lasipullon pala Kylkipaljoja todennäköisesti useammasta pullosta, massa vihreää, palojen paksuus vaihtelee.	14 kpl	28g	KM41320:	Poistettu:P067
M421	Tasolasin pala Ohutta, hieman vihertävää lasia.	1 kpl	2g	KM41320:	Poistettu:P068
M423	Piiposliiniastian pala Reunapala, jonka sisäpinnalla on käsinmaalattua sinistä koristelua.	1 kpl	1g	KM41320: 61	Poistettu:
M423	Piiposliiniastian pala Kylki- ja pohjapaloja kahdesta eri lautasesta ta laakeasta kulhosta.	5 kpl	11g	KM41320: 62	Poistettu:

RAUMA, Itäkatu, 2017

LÖYDÖT

M423	Punasavikaakelin pala Kiinnityslistan kappale.	1 kpl	59 g	KM41320:	Poistettu:P069
M424	Rautanaula / naulan katkelma Pituus 5,5 cm	1 kpl	10 g	KM41320:	Poistettu:P070
M424	Punasaviastian pala Suuren vertikaalin kahvan katkelma, yläreuna alkaa suoraan astian reunasta ja kahva kapenee alaspäin mentäessä. Astian sisäpinnassa kirkas lasite.	1 kpl	50 g	KM41320: 63	Poistettu:
M424	Punasaviastian pala Pohja- ja kylkipaloja todennäköisesti samasta astiasta, tasapohjainen ja melko suorakylkinen astia (ruukku, kannu, purkki?).	3 kpl	52 g	KM41320: 64	Poistettu:
M424	Punasaviastian pala Reuna- ja kylkipaloja todennäköisesti samasta astiasta. Reunan perusteella jonkinlainen ruukku tai vastaava. Kapeahko kaula ja hieman ulkorpäin taitettu profiloitu reuna. Sisäpinnalla kirkas lasite, ulkopinnalla lisäksi koristerihlausta.	7 kpl	65 g	KM41320: 65	Poistettu:
M424	Punasaviastian pala Reunapala suurehkoista vartista, sisäpinnalla bolus-koristelua, joka lasitteen mukana pitkälti lohjennut pois.	1 kpl	64 g	KM41320: 66	Poistettu:
M424	Lasiastian pala Pohjaa ja kylkeä todennäköisesti nelikulmaisesta pullosta, massa vihreä.	1 kpl	39 g	KM41320: 67	Poistettu:
M424	Lasipullon pala Yhteensopivat palat pullon hieman kuperaa pohjaa. Massa vihreä.	2 kpl	12 g	KM41320: 68	Poistettu:
M424	Lasipullon pala Pohja- ja kylkipaloja todennäköisesti kahdesta eri suuresta (maha)pullosta	5 kpl	103 g	KM41320: 69	Poistettu:
M424	Kuonaa	1 kpl	76 g	KM41320:	Poistettu:P071
M425	Hevosenkengän katkelma Pienehkön hevosenkengän puolikas. Korkeus n. 8 cm	1 kpl	33 g	KM41320:	Poistettu:P072
M425	Rautalevyn katkelma Epäsäännölliset, kaikilta reunoiltaan rikki, hieman kaarevat palat. Voivat olla suuresta astiasta, mutta myös vaikka lapiosta tms. Suuremman mitat: 10x7 cm	2 kpl	419 g	KM41320:	Poistettu:P073
M425	Rautanaula / naulan katkelma	1 kpl	15 g	KM41320:	Poistettu:P074
M425	Posliiniastian pala Kylkipala melko sylinterimäisestä / suoraseinäisestä astiasta.	1 kpl	6 g	KM41320: 70	Poistettu:
M425	Piiposliiniastian pala Pieni kylkisiru.	1 kpl	1 g	KM41320: 71	Poistettu:
M425	Valkosaviastian pala Kylkipala laakeasta astiasta, sisäpinnan lasite lohjennut, ulkopinta lasittamaton.	1 kpl	16 g	KM41320: 72	Poistettu:

RAUMA, Itäkatu, 2017

LÖYDÖT

M425	Punasaviastian pala Pohjapala, jossa bolus-koristelua.	1 kpl	19 g	KM41320: 73	Poistettu:
M425	Punasaviastian pala Reunapala vadista / lautasesta. Sisäpinnalla bolus-koristelu.	1 kpl	37 g	KM41320: 74	Poistettu:
M425	Punasaviastian pala Kylkipala, sisäpinnalla tumma lasite, ulkopinta lohjennut.	1 kpl	18 g	KM41320: 75	Poistettu:
M425	Punasaviastian pala Paloja pohjan ja kyljen taitteesta vadeista/ lautasista. Sisäpinnan lasite lohjennut, mahdollisesti valkosavilietteen päältä. Todennäköisesti eri astioista.	3 kpl	57 g	KM41320: 76	Poistettu:
M425	Punasavikaakelin pala Tasokaakelin pala, jossa heleän vihreä lasite valkosavilietteen päällä. Kiinnityslistan katkelma.	2 kpl	161 g	KM41320:	Poistettu:P075
M425	Liitupiipun katkelma Kopan pala, jossa reliefikoristeena kaksipäinen kotka (ja kirjain A). Sopii yhteen piipun palan kanssa yksiköstä M418. 1800-l	1 kpl	4 g	KM41320: 77	Poistettu:
M425	Lasiastian pala Pohjaa ja kylkeä kantikkasta astiasta, esim. nelikulmaisesta pullosta. Massa kirkas.	2 kpl	22 g	KM41320: 78	Poistettu:
M425	Lasipullon pala Kylkipala, massa tumma vihreän ruskea.	1 kpl	59 g	KM41320: 79	Poistettu:
M425	Lasiastian pala Kylkipaloja hyvin osutta hieman vihretävää lasia, pullo- tai astialasi.	4 kpl	2 g	KM41320: 80	Poistettu:
M425	Lasipullon pala Kylkipaloja vähintään yhdestä pullosta. Vaalean vihreä massa.	7 kpl	30 g	KM41320: 81	Poistettu:
M425	Tasolasin pala Vihertävä massa.	2 kpl	8 g	KM41320:	Poistettu:P076
M426	Rautanaula / naulan katkelma	1 kpl	18 g	KM41320:	Poistettu:P077
M426	Posliiniastian pala Litteä pohjapala, jossa punaista ja keltaista käsin maalattua koristelua.	1 kpl	1 g	KM41320: 82	Poistettu:
M426	Piiposliiniastian pala Kylkipala, todennäköisesti kupista, ulkopinnalla koristeraita, todennäköisesti käsin maalattu.	1 kpl	1 g	KM41320: 83	Poistettu:
M426	Punasaviastian pala Reunapala, jossa bolus-koristelu. Pieni vati tai kulho.	1 kpl	5 g	KM41320: 84	Poistettu:
M426	Punasaviastian pala Kylkipalat eri astioista, sisäpinta lasitettu.	2 kpl	14 g	KM41320: 85	Poistettu:
M426	Lasiastian pala Kylkipaloja, ohuet palat voivat olla muustakin kuin pullosta, paksu todennäköisesti pullolasia. Massa vaalea vihreä.	4 kpl	11 g	KM41320: 86	Poistettu:

RAUMA, Itäkatu, 2017

LÖYDÖT

M426	Lasipullon pala Kylki- ja pohjapaloja, sisäänpäin vedetty pohja. Massa tumma vihreä.	3 kpl	50g	KM41320: 87	Poistettu:
M426	Tasolasin pala Massa vihertävä.	4 kpl	3g	KM41320:	Poistettu:P078
M427	Rautanaula / naulan katkelma	1 kpl	29g	KM41320:	Poistettu:P079
M427	Piiposliiniastian pala Pala kannesta, jossa astian suuakon sisälle sopiva lista. Kellertävä paksuhko lasite.	1 kpl	12g	KM41320: 88	Poistettu:
M427	Punasaviastian pala Yhteensopivia paloja pienestä vadista / matalasta kulhosta. Sisäpinnalla bolus-koristelu ja kellertävä/tumma lasite. Astian halkaisija n. 15 cm, korkeus 3 cm	6 kpl	39g	KM41320: 89	Poistettu:
M427	Punasaviastian pala Kylkipala, sisäpinnalla tumma, ruskehtava lasite.	1 kpl	5g	KM41320: 90	Poistettu:
M427	Punasaviastian pala Kylkipala todennäköisesti laakeasta vadista, ja siihen kuuluvia lohkeilleita lasitepintoja.	5 kpl	40g	KM41320:	Poistettu:P080
M427	Punasavikaakelin pala Tasokaakelin paloja, joissa osassa valkosavilietettä, yhdessä vihreää lasitetta, sekä kiinnityslistojen kappaleita.	13 kpl	174g	KM41320:	Poistettu:P081
M427	Liitupiipun katkelma Kopan katkelma, jonka etupuolella pieni kukkaleima.	1 kpl	4g	KM41320: 91	Poistettu:
M427	Lasiastian pala Kirkasta tasaista lasia, jossa hiottua kasvikoristelua.	2 kpl	8g	KM41320: 92	Poistettu:
M427	Lasiastian pala Hieman epäsäännöllisen muotoisia kylkipaloja, kirkasta lasia, mahdollisesti kantikkaan pullon olkaa. Hiontakoristellut palat samasta astiasta?	4 kpl	24g	KM41320: 93	Poistettu:
M427	Lasipullon pala Pullon suuta, jossa paksu vapaasti kierretty rinkilasi.	2 kpl	11g	KM41320: 94	Poistettu:
M427	Lasipullon pala Yhteenopivat palat kulmikkaan pullon pohjaa, joka hieman sisäänpäin vedetty. Massa likaisen kellertävä ja rokkoinen. Lasi massaltaan valtavirrasta poikkeavaa.	4 kpl	33g	KM41320: 95	Poistettu:
M427	Lasipullon pala Kylkipaloja ja olkaa todennäköisesti samasta, mahapullosta tai muusta laakeakylkisestä.	7 kpl	78g	KM41320: 96	Poistettu:
M427	Lasipullon pala Kylkipaljoja vähintään neljästä eri pullosta, massat vihreän eri sävyissä.	17 kpl	108g	KM41320: 97	Poistettu:
M427	Tasolasin pala Vihertävä massa.	- kpl	91g	KM41320:	Poistettu:P082
M428	Rautanaula / naulan katkelma	2 kpl	22g	KM41320:	Poistettu:P083

LÖYDÖT

M428 Piiposliiniastian pala	2 kpl	3 g	KM41320: 98	Poistettu:
Yhteensopivat pohjapalat, joiden sisäpinnalla on sinisenä siirtokuvana japanilaista maisemaa (willow-kuva-aihe)				
(1780-) 1800-luku				
M428 Piiposliiniastian pala	1 kpl	1 g	KM41320: 99	Poistettu:
Reunapala kupista, jossa ulospäin kaartuva reuna, ulkopinnalla musta siirtokoristelu, sisäpinnalla musta raita.				
(1700-l loppu) 1800-luku				
M428 Piiposliiniastian pala	1 kpl	3 g	KM41320: 100	Poistettu:
Koristelematon kylkisiru.				
M428 Kivisaviastian pala	1 kpl	12 g	KM41320: 101	Poistettu:
Kylkipala, massa vaaleanharmaa, ulkopinta oranssinruskea. Todennäköisesti ns. selteri-pullosta.				
M428 Valkosaviastian pala	1 kpl	10 g	KM41320: 102	Poistettu:
Kylkipala laakeasta astiasta, sisäpinnalla sgraffito-koristelua sekä mahdollisesti sinisellä värillä maalattua koristelua, päällä kirkas lasite.				
M428 Punasaviastian pala	1 kpl	15 g	KM41320: 103	Poistettu:
Vertikaalin korvan / kahvan katkelma. Lasittamaton, kapenee alaspäin				
M428 Liitupiipun katkelma	1 kpl	17 g	KM41320: 104	Poistettu:
Simpukkakoristeinen koppa.				
M428 Liitupiipun katkelma	2 kpl	6 g	KM41320: 105	Poistettu:
Pala simpukkakoristeisesta kopasta sekä varren pala.				
Samanlainen koppamalli kuin yksiköstä löytynyt ehjä simpukkakoppa.				
M428 Lasiastian pala	3 kpl	2 g	KM41320: 106	Poistettu:
Pieniä kylkipaloja hyvin ohutta vihertävää lasia.				
M428 Lasipullon pala	9 kpl	202 g	KM41320: 107	Poistettu:
Pohja- ja kylkipaloja joista osa sopii yhteen, loput todennäköisesti samaa sylinterinmallista pulloa. Pohja sisäänpäin vedetty ja siinä kevyt punttelinjälki. Massa sammaleenvihreä.				
M428 Lasipullon pala	4 kpl	183 g	KM41320: 108	Poistettu:
Kylkipaloja yhdestä tai useammasta suuresta mahapullosta tai vastaavasta, massa tumman vihreä.				
M428 Lasipullon pala	4 kpl	52 g	KM41320: 109	Poistettu:
Kylkipaloja todennäköisesti samasta sylinterinmuotoisesta pullosta, massa ruskean vihreä.				
M428 Lasipullon pala	5 kpl	42 g	KM41320: 110	Poistettu:
Kylkipaloja vähintään kahdesta eri pullosta, massa tumman vihreä.				
M428 Tasolasin pala	11 kpl	33 g	KM41320:	Poistettu:P084
Todennäköisesti samasta ikkunarudusta, massa vihertävä.				
M429 Kolikko	1 kpl	19 g	KM41320:	Poistettu:P085
Nikolai I, 2 kopeekkaa, 184x				
Halkaisija 32 mm				
1839-1848, Oravisjärvi 2016: 131-132, nro 7.				

RAUMA, Itäkatu, 2017

LÖYDÖT

M429	Rautanaula / naulan katkelma	1 kpl	12 g	KM41320:	Poistettu:P086
M429	Piiposliiniastian pala Pienet lohkeilleet kylkisirut.	2 kpl	2 g	KM41320:	Poistettu:P087
M429	Punasaviastian pala Kylkisiru ja suurempi pohjapala laakeasta astiasta (vati tms), jossa bolus-koristelua.	2 kpl	62 g	KM41320:	Poistettu:P088
M429	Punasavikaakelin pala Ruskeapintaista tasokaakelia ja kiinnityslistan paloja.	3 kpl	37 g	KM41320:	Poistettu:P089
M429	Lasipullon pala Kylkipalat, massa tummanvihreä.	2 kpl	12 g	KM41320:	Poistettu:P090
M429	Piin pala	1 kpl	118 g	KM41320:	Poistettu:P091
M430	Rautanaula / naulan katkelma Pituus 10,5 cm	1 kpl	24 g	KM41320:	Poistettu:P092
M430	Piiposliiniastian pala Pienet lohkeilleet sirpaleet.	3 kpl	2 g	KM41320:	Poistettu:P093
M432	Rautanaula / naulan katkelma Ehjien pituus 6-8 cm	5 kpl	40 g	KM41320:	Poistettu:P094
M432	Piiposliiniastian pala Kylkipalat eri astioista, yksi mahdollisesti kupista tai kulhosta jossa korotettu pohjalista.	3 kpl	5 g	KM41320: 111	Poistettu:
M432	Punasaviastian pala Pohjapala, jossa valkosavella ja sinertävällä lasitteella tehtyjä kuvioita sekä kirkas lasite. Voi myös olla kaakelia.	1 kpl	10 g	KM41320: 112	Poistettu:
M432	Punasaviastian pala Reunapala pienestä vadista, jossa bolus-koristelua.	1 kpl	14 g	KM41320: 113	Poistettu:
M432	Punasaviastian pala Kylkipalat eri bolus-koristeisista laakeista astioista.	2 kpl	12 g	KM41320: 114	Poistettu:
M432	Punasaviastian pala Kylkipala, jonka sisäpinnan lasite on lähes kokonaan lohjennut pois valkosavilietteen päältä.	1 kpl	4 g	KM41320: 115	Poistettu:
M432	Punasaviastian pala Pala pohjan ja kyljen taitteesta, sisäpinta kokonaan lohjennut, kylkipaloja, joissa sisäpinnalla kirkas lasite.	5 kpl	50 g	KM41320: 116	Poistettu:
M432	Punasavikaakelin pala Tasokaakeli / uunin kulman profiloidun kaakelin paloja, joissa vihreä lasite.	5 kpl	162 g	KM41320: 117	Poistettu:
M432	Punasavikaakelin pala Tasokaakelin paloja sekä profiloidun lista-/kulmakaakelin kappaleita. Pinnassa kellertävä lasite, mahdollisesti valkosavilietteen päällä. Lasite on pitkälti vaurioitunut.	15 kpl	349 g	KM41320:	Poistettu:P095
M432	Punasavikaakelin pala kiinnityslistojen paloja ja tasokaakelin paloja, joista lasite on kokonaan lohjennut.	18 kpl	217 g	KM41320:	Poistettu:P096

RAUMA, Itäkatu, 2017

LÖYDÖT

M432	Lasiastian pala Kylkipaloja yhdestä tai useammasta astiasta, massa kirkas. Yksi kylkipala ainakin kulmikkaasta pullosta tms.	7 kpl	16 g	KM41320: 118	Poistettu:
M432	Lasiastian pala Kylkipalat laakeasta astiasta tai mahapullosta tms., massa vaalea vihreä.	2 kpl	20 g	KM41320: 119	Poistettu:
M432	Lasipullon pala Kylkipaloja sylinterinmuotoisesta pullosta, massa tumma vihreä.	3 kpl	92 g	KM41320: 120	Poistettu:
M432	Tasolasin pala Massa vihretävä.	- kpl	36 g	KM41320:	Poistettu:P097
M432	Piin pala Pienempi siru palanutta	2 kpl	12 g	KM41320:	Poistettu:P098
M432	Nahkaa Repaleinen pitkänomainen paksun nahan pala, jossa yhdessä reunassa mahdollisesti alkuperäistä leikkausta, muut reunat rikki. Mitat maks. 11 x 4 cm	1 kpl	12 g	KM41320:	Poistettu:P099
M433	Rautanaula / naulan katkelma Voimakkaasti korrodoituneet.	5 kpl	150 g	KM41320:	Poistettu:P100
M433	Rautapala/katkelma Yksi levymäinen ja kaksi klimppiä, voimakkaasti korrodoituneet.	3 kpl	76 g	KM41320:	Poistettu:P101
M433	Punasaviastian pala Kylkipala, mahdollisesti läheltä reunaa, sisäpinnalla vihreä lasite.	1 kpl	1 g	KM41320:	Poistettu:P102
M433	Punasaviastian pala Pienet kylkisirut, sisäpinta lasitettu.	2 kpl	3 g	KM41320:	Poistettu:P103
M433	Kuonaa Kuonaantunutta, lasittunutta savea tms.	1 kpl	8 g	KM41320:	Poistettu:P104
M435	Rautanaula / naulan katkelma Ehjän pituus 8 cm.	6 kpl	86 g	KM41320:	Poistettu:P105
M435	Kivisaviastian pala Kylkipalat samasta astiasta, massa harmaa, pinta tasaisen punaruskea. Ala-saksilaista?	3 kpl	11 g	KM41320:	Poistettu:P106
M435	Punasaviastian pala Reunapala vadista, sisäpinnalla valkosaviliete ja hemring-pistekoristelu.	1 kpl	16 g	KM41320:	Poistettu:P107
M435	Punasaviastian pala Kylkipaloja, joiden sisäpinta on vaurioitunut, siinä alun perin bolus-koristelua.	4 kpl	8 g	KM41320:	Poistettu:P108
M435	Punasaviastian pala Pohja- ja kylkipaloja eri astioista, sisäpinnalla tumma, ruskehtava lasite.	3 kpl	55 g	KM41320:	Poistettu:P109

LÖYDÖT

M435	Lasiastian pala	1 kpl	3 g	KM41320:	Poistettu:P110
	kylkipala, jossa jonkinlaista aaltoilevaa rihausta tai fasetointia, massa vaalean vihreä.				
M435	Lasipullon pala	3 kpl	73 g	KM41320:	Poistettu:P111
	Yhteensopivat palat kylkeä joissa hieman pohjan taitetta. Vihreä, hieman rokkoinen massa, sylinterinmuotoinen pullo. Pullon halkaisija noin 9 cm.				
M435	Lasipullon pala	3 kpl	51 g	KM41320:	Poistettu:P112
	Pohjaa ja kaulaa todennäköisesti samasta pullostta. Pohjassa punttelinarpi. Massa vaalean virheää, seinämä melko paksu.				
M435	Lasipullon pala	4 kpl	14 g	KM41320:	Poistettu:P113
	Kylkipaloja todennäköisesti samasta pullostta. Massa vihretävän ruskea.				
M435	Lasipullon pala	12 kpl	44 g	KM41320:	Poistettu:P114
	Kylkipaloja useammasta astiasta / pullostta, osa kaarevuuden perusteella mahapulloista tms. massa vaalean ja tumman vihreän eri sävyissä.				
M437	Rautanaula / naulan katkelma	12 kpl	126 g	KM41320:	Poistettu:P115
	Ehjien pituudet 7-8 cm				
M437	Posliinastian pala	1 kpl	3 g	KM41320: 121	Poistettu:
	Reunapala todennäköisesti pienestä lautasesta. Reunan yläreuna aaltoileva. Sisäpinnalla sininen maalauskoristelu.				
M437	Fajanssiastian pala	9 kpl	27 g	KM41320: 122	Poistettu:
	Osa paloista yhteensopivia, mutta kyseessä voi olla myös kaksi eri astiaa. Horisontaalia korvaa sekä kylkipaloja. Korvassa violettia koristelua ja siihen liittyvässä reunapalassa sisäpinnalla violettia ja keltaista koristelua. Kylkipalat epäsäännöllisen muotoisia, mahdollisesti kaatonokan kohdalta?				
M437	Fajanssiastian pala	1 kpl	10 g	KM41320: 123	Poistettu:
	Pohjan ja kyljen taitteesta, sisäpinnalla valkoinen lyijylaste, ulkopinta lasittamaton.				
M437	Piiposliinastian pala	9 kpl	41 g	KM41320: 124	Poistettu:
	Yhteensopivia lohkeilleita palasia astian pohjasta, jossa korotettu pohjalista (lautanen, vati, kulho). Osassa palasista mahdollisesti liimajäänteitä. Pohjalistan halkaisija 6 cm.				
M437	Piiposliinastian pala	3 kpl	3 g	KM41320: 125	Poistettu:
	Pieniä kylki- ja reunapaloja, jotka sopivat yhteen. Reunamuoto suora.				
M437	Punasaviastian pala	6 kpl	57 g	KM41320: 126	Poistettu:
	Reuna- ja kylkipaloja todennäköisesti samasta astiasta, vadista. Sisäpinnalla valkosaviliete ja kirkas lasite.				
M437	Punasaviastian pala	2 kpl	48 g	KM41320: 127	Poistettu:
	Yhteensopivat reuna- ja kylkipalat vadista. Sisäpinnalla bolus-koristelu ja yhden valkosaviraidan päälle on tehty aaltoviiva vihreällä lasitteella, muuten kirkas lasite.				
M437	Punasaviastian pala	1 kpl	10 g	KM41320: 128	Poistettu:
	Kylkipala.Sisäpinnalla bolus-koristelu jossa yhden valkosaviraidan päälle on lisäksi tehty aaltoviiva vihreällä lasitteella, muuten kirkas lasite.				

RAUMA, Itäkatu, 2017

LÖYDÖT

M437	Punasaviastian pala	1 kpl	6 g	KM41320: 129	Poistettu:
	Pohjapala, jossa bolus-koristelua, ulkopinta lohjennut pois.				
M437	Punasaviastian pala	2 kpl	5 g	KM41320: 130	Poistettu:
	Pohjapalat, joiden sisäpinta on lohjennut, pohjan ja kyljen taitteessa kevyesti profiloitu pohjareuna				
M437	Punasaviastian pala	14 kpl	157 g	KM41320: 131	Poistettu:
	Reuna- ja kylkipaloja sekä vertikaalia korvaa/kahvaa. Palat ovat lohkeilleet keskeltä ulko- ja sisäpinnat erikseen. Sisäpinnalla ruskea lasite. Ulkopinta ja kahva lasittamaton.				
M437	Punasavikaakelin pala	16 kpl	197 g	KM41320:	Poistettu:P116
	Vihreälasitteista tasokaakelia ja sen kiinnityslistojen kappaleita.				
M437	Liitupiipun katkelma	4 kpl	8 g	KM41320: 132	Poistettu:
	Pieni siru koppaa, jossa osa pyröreästä leimasta. Varren paloja.				
M437	Lasiastian pala	- kpl	906 g	KM41320: 133	Poistettu:
	Suuren lasikulhon pohja sekä kylki- ja reunapaloja. Ulospäin kaartavassa reunassa onntto reunapakunnos, pohjassa punttelinjälkin Massa vihreää. Pohjan halkaisija 16-17 cm, reunan halkaisija 27-28 cm.				
M437	Lasiastian pala	1 kpl	5 g	KM41320: 134	Poistettu:
	Jalallisen lasin jalkalaatan reunaa. Massa kirkas.				
M437	Lasiastian pala	1 kpl	4 g	KM41320: 135	Poistettu:
	Mahdollisesti tasakylkisen astian/pullon kyljestä, tai hyvin paksu tasolasi. Massa kirkas.				
M437	Lasipullon pala	3 kpl	8 g	KM41320: 136	Poistettu:
	Kylkipaloja, tumman vihreän eri sävyissä.				
M437	Tasolasin pala	15 kpl	16 g	KM41320: 137	Poistettu:
	Todennäköisesti samasta ikkunarudusta, massa vihertävä.				
M437	Hioinkiven katkelma	1 kpl	84 g	KM41320: 138	Poistettu:
	Liuskekiveä.				
M437	Piin pala	1 kpl	2 g	KM41320:	Poistettu:P117
M438	Punasaviastian pala	1 kpl	1 g	KM41320:	Poistettu:P118
	Pieni pohjasiru bolus-koristeista astiaa, jossa vihreä lasite.				
M440	Valkosaviastian pala	1 kpl	1 g	KM41320:	Poistettu:P119
	Pieni siru, jonka toisella pinnalla kellertävä lasite, toisella rihltausta. Alle 1 x 1 cm				
M440	Tasolasin pala	1 kpl	1 g	KM41320:	Poistettu:P120
	Vihertävä siru.				
M442	Rautanaula / naulan katkelma	3 kpl	31 g	KM41320:	Poistettu:P121
M442	Punasavikaakelin pala	1 kpl	26 g	KM41320:	Poistettu:P122
	Tasokaakelin pala, josta lasite on lohjennut pois valkosavilietteen päältä.				

RAUMA, Itäkatu, 2017

LÖYDÖT

M442	Liitupiipun katkelma Varren katkelma.	1 kpl	1g	KM41320:	Poistettu:P123
M443	Rautanaula / naulan katkelma	1 kpl	18g	KM41320:	Poistettu:P124
M443	Tasolasin pala Pieni siru, massa vihertävä	1 kpl	1g	KM41320:	Poistettu:P125
M445	Rautanaula / naulan katkelma	4 kpl	43g	KM41320:	Poistettu:P126
M445	Tasolasin pala Hyvin pieni siru, todella ohutta, hieman vihertävä.	1 kpl	0,5g	KM41320:	Poistettu:P127
M446	Metalliesineen katkelma Kupariseosta. Kulmikas ohut levy, joka katkennut mahdollisesti suurehkon reijän kohdalta. Mitat: lev 1,5 cm, pit, 1 (+) cm, paksuus 0,2 cm	1 kpl	2g	KM41320:	Poistettu:P128
M446	Rautanaula / naulan katkelma Osa voimakkaasti korrodoituneita. Ehjien pituudet 5 ja 8 cm	13 kpl	167g	KM41320:	Poistettu:P129
M446	Rautalevyn katkelma Epäsäännöllinen litteän levyn katkelma, joka voimakkaasti korrodoitunut.	1 kpl	23g	KM41320:	Poistettu:P130
M446	Piiposliiniastian pala Pieni siru, jonka toinen pinta on lohjennut.	1 kpl	0,2g	KM41320:	Poistettu:P131
M446	Punasaviastian pala Kylki- tai pohjapala, jossa sisäpinnassa koristelua paksulla vihertävällä lasitteella tai engobella, muuten lasittamaton. Voi olla myös kaakelia.	1 kpl	3g	KM41320:	Poistettu:P132
M446	Punasaviastian pala Pienet kylkipalat eri astioista, joiden lasite on lohjennut pois sisäpinnalta.	2 kpl	1g	KM41320:	Poistettu:P133
M446	Liitupiipun katkelma Puoliksi lohjennut varren pala.	1 kpl	1g	KM41320:	Poistettu:P134
M446	Lasipullon pala Kylkipalat eri astioista, toinen pala epäsäännöllinen, mahdollisesti kaulaa tms. Massa vaalean vihreä.	2 kpl	9g	KM41320:	Poistettu:P135
M446	Tasolasin pala Pieni siru, massa vihertävä.	1 kpl	1g	KM41320:	Poistettu:P136
M449	Rautanaula / naulan katkelma	1 kpl	7g	KM41320:	Poistettu:P137
M449	Tasolasin pala Pieni siru, jossa mahdollisesti puitteen aiheuttama tummentuma. Massa vihertävä.	1 kpl	1g	KM41320:	Poistettu:P138
M450	Rautanaula / naulan katkelma	5 kpl	85g	KM41320:	Poistettu:P139
M450	Punasaviastian pala Mahdollisesti kylkipala astiasta, toinen pinta lohjennut, toinen lasittamaton.	1 kpl	1g	KM41320:	Poistettu:P140

RAUMA, Itäkatu, 2017

LÖYDÖT

M450	Tasolasin pala Pieni vihertävä siru.	1 kpl	0,5g	KM41320:	Poistettu:P141
M450	Piin pala	1 kpl	4g	KM41320:	Poistettu:P142
M451	Rautanaula / naulan katkelma Mahdollisesti samaa naulaa.	2 kpl	32g	KM41320:	Poistettu:P143
M451	Lattaraudan katkelma Kulmikas rautalevyn pala. Alkup. Levey 3,5 cm, pituussuunnassa katkennut	1 kpl	16g	KM41320:	Poistettu:P144
M451	Piiposliiniastian pala Pieni siru.	1 kpl	0,5g	KM41320: 139	Poistettu:
M451	Kivisaviastian pala Kylkipala, jonka suolalasetettu ulkopinta on ruskean pilkukas. Frechenin kivisavikeramiikkaa?, 1500-1600-l?	1 kpl	3g	KM41320: 140	Poistettu:
M451	Punasaviastian pala Kylkipala, sisäpinnalla tumma (kulunut?) lasite.	1 kpl	14g	KM41320: 141	Poistettu:
M451	Punasaviastian pala Reunapala vadista tai kulhosta, sisäpinnalla bolus-raita.	1 kpl	10g	KM41320: 142	Poistettu:
M451	Punasavikaakelin pala Kiinnityslistan kappaleita kahdesta eri tasokaakelistasta.	4 kpl	47g	KM41320:	Poistettu:P145
M451	Liitupiipun katkelma Varren katkelma.	1 kpl	4g	KM41320: 143	Poistettu:
M451	Lasiastian pala Ohut kylkipala astiasta tai pullostasta, massa vihreä.	1 kpl	2g	KM41320: 144	Poistettu:
M451	Lasipullon pala Kylkipalat mahdollisesti samasta astiasta, massa tumman vihreä.	3 kpl	12g	KM41320: 145	Poistettu:
M451	Tasolasin pala Ainakin kahdesta eri ruudusta, massa vihertävä.	5 kpl	7g	KM41320:	Poistettu:P146
M452	Rautanaula / naulan katkelma	1 kpl	15g	KM41320: 0	Poistettu:
M453	Rautanaula / naulan katkelma	2 kpl	17g	KM41320:	Poistettu:P147
M453	Rautavartaan pala litteän kapean vartaan / lattaraudan kappaleita.	2 kpl	19g	KM41320:	Poistettu:P148
M453	Punasaviastian pala Reunapala tai vastaava, pienestä astiasta tai voi olla onttoa padan kahvaa. Lasitetta molemmilla pinnoilla, ulkopinnalla rihausta.	1 kpl	4g	KM41320: 146	Poistettu:
M453	Punasaviastian pala Kylkipalat, joiden sisäpinnan lasite on vaurioitunut. Eri astioista.	2 kpl	4g	KM41320: 147	Poistettu:

RAUMA, Itäkatu, 2017

LÖYDÖT

M453	Punasaviastian pala	4 kpl	10g	KM41320:	Poistettu:P149
	Kylkipaloja, joiden sisäpinnan lasite lohjennut pois. Ulkopinnoilla ei erityispiirteitä.				
M453	Liitupiipun katkelma	1 kpl	1g	KM41320: 148	Poistettu:
	Varren katkelma, jossa mahdollisesti kulumajälkeä toisessa päässä.				
M453	Lasiastian pala	1 kpl	2g	KM41320: 149	Poistettu:
	Kylkipala, jossa mahdollisesti jonkinlaisen leimn tai reliefikoristeen osa. Massa kirkas.				
M453	Lasiastian pala	2 kpl	1g	KM41320:	Poistettu:P150
	Pienet sirut, mahdollisesti pulloista, massa vihreä.				
M453	Tasolasin pala	2 kpl	1g	KM41320: 150	Poistettu:
	Pienet sirut, massa vihertävä. Toisessa mahdollisesti retusoitu kulma.				
M453	Piin pala	1 kpl	11g	KM41320:	Poistettu:P151
	Palanut.				
M454	Metalliesineen katkelma	1 kpl	0,2g	KM41320:	Poistettu:P152
	Kupariseosta, pieni lenkkimäinen, jonka keskellä n. 3 mm reikä, näyttää katkenneen jostain. Muoto muistuttaa litteän, ruusireikäisen metallineulan päätä. Mitat 0,6 x 0,6 cm				
M454	Saviastian pala	2 kpl	1g	KM41320:	Poistettu:P153
	Pienet yhteen sopivat sirut, huokoinen massa ruskehtava, toisella pinnalla mahdollisesti joku käsittely. Mahdollisesti palanutta valkosavea.				
M454	Liitupiipun katkelma	1 kpl	3g	KM41320:	Poistettu:P154
	Varren pala.				
M454	Lasipullon pala	1 kpl	1g	KM41320:	Poistettu:P155
	Pieni vihreä kylkisiru.				
M456	Rautanaula / naulan katkelma	2 kpl	21g	KM41320:	Poistettu:P156
M456	Saviastian pala	2 kpl	5g	KM41320:	Poistettu:P157
	Tunnistamattomaksi palaneet kylkipalat, joiden lasitetut pinnat ovat kuonaantuneet, mahdollisesti punasavea.				
M456	Punasaviastian pala	1 kpl	4g	KM41320:	Poistettu:P158
	Kylki- tai pohjapala, jonka lasite on lohjennut.				
M456	Piin pala	1 kpl	1g	KM41320:	Poistettu:P159
M458	Rautanaula / naulan katkelma	18 kpl	92g	KM41320:	Poistettu:P160
	Joukossa mahdollisesti myös muita ohuita rautavartaan katkelmia.				
M458	Rautalevyn katkelma	4 kpl	21g	KM41320:	Poistettu:P161
	Epäsäännöllisiä palasia litteää rautalevyä.				
M458	Rautakikkare	27 kpl	320g	KM41320:	Poistettu:P162
	Epäsäännöllisiä, voimakkaasti korrodoituneita rautapalasia, osa todennäköisesti naulojen kantoja, osa suurempia.				

RAUMA, Itäkatu, 2017

LÖYDÖT

M458 Rautaesineen katkelma	1 kpl	16g	KM41320:	Poistettu:P163
Litteä rautapala, joka mahdollisesti veitsen terää siten että sen kärki sekä ruoto ovat katkenneet. Pituus 6,5 cm, leveys maks. 1,5 cm				
M458 Veitsen katkelma?	1 kpl	7g	KM41320:	Poistettu:P164
Todennäköisesti veitsen terän kärkeä.				
M458 Kuonaa	15 kpl	349g	KM41320:	Poistettu:P165
M459 Rautanaula / naulan katkelma	3 kpl	31g	KM41320:	Poistettu:P166
M459 Rautaesineen katkelma	2 kpl	27g	KM41320:	Poistettu:P167
Pienen henviskengän muotoisesta esineestä eli mahdollisesti kengän kantaraudasta kaksi palaa, jotka voivat olla samasta esineestä.				
M459 Punasaviastian pala	1 kpl	1g	KM41320: 151	Poistettu:
Pieni kylkipala, sisäpinnalla kirkas lasite, mustuneella ulkopuolella loivaa rihalusta. Voi olla padasta.				
M459 Piin pala	1 kpl	2g	KM41320:	Poistettu:P168
M461 Metalliesineen katkelma	1 kpl	0,3g	KM41320:	Poistettu:P169
Pieni pyöreä rinkula, jossa reikä keskellä. Muodoltaan hieman kupera tai sitten vääntynyt. Pieni osanen / hela tms. Halkaisija 0,8 cm				
M462 Piin pala	1 kpl	8g	KM41320:	Poistettu:P170
M469 Rautanaula / naulan katkelma	1 kpl	11g	KM41320:	Poistettu:P171
M469 Rautalevyn katkelma	1 kpl	9g	KM41320:	Poistettu:P172
Epäsäännöllinen riekale ohutta rautalevyä.				
M469 Punasaviastian pala	1 kpl	4g	KM41320:	Poistettu:P173
Kylkipala, jonka sisäpinta lohjennut pois.				
M469 Liitupiipun katkelma	1 kpl	3g	KM41320: 0	Poistettu:
Varren katkelma.				
M470 Piiposiiniastian pala	1 kpl	1g	KM41320:	Poistettu:P174
Pieni siru.				
M470 Liitupiipun katkelma	1 kpl	0,5g	KM41320:	Poistettu:P175
Varren katkelma.				
M470 Lasipullon pala	2 kpl	6g	KM41320:	Poistettu:P176
Kylkipalat eri pulloista, massa vaalean ja tumman vihreää.				
M471 Punasaviastian pala	1 kpl	2g	KM41320:	Poistettu:P177
kylkipala astian kaulasta, läheltä reunaa, maljamainen astiamuoto? Sisäpinnan lasite kuonaantunut.				
M472 Rautanaula / naulan katkelma	2 kpl	27g	KM41320:	Poistettu:P178

RAUMA, Itäkatu, 2017

LÖYDÖT

M472	Piiposliiniastian pala Pieniä kylkisiruja.	4 kpl	1g	KM41320:	Poistettu:P179
M472	Lasiastian pala Pikarin pohjan ja jalkalaatan yhtymäkohta. Jalkalaatan pohjassa punttelinjälki, sen reunat ovat lohjenneet rikki. Paksua, kirkasta lasia.	1 kpl	22g	KM41320:	Poistettu:P180
M472	Lasipullon pala Kylkipaloja samasta sylinterinmallisesta pullosta, massa hyvin tumman vihreä (lähes läpinäkymätön).	4 kpl	31g	KM41320:	Poistettu:P181
M472	Lasipullon pala Pohjapala suuresta mahapullosta tms. Kulumaa siinä missä pohja ottaa tasoon kiinni. Massa melko vaalea vihreä.	1 kpl	14g	KM41320:	Poistettu:P182
M472	Lasipullon pala Pienet kylkisirut eri astioista, tumman ja vaalean vihreä massa.	2 kpl	2g	KM41320:	Poistettu:P183
M472	Tasolasin pala Massa vihertävän eri sävyissä.	8 kpl	5g	KM41320:	Poistettu:P184
M473	Rautanaula / naulan katkelma Hyvin kapea kanta.	2 kpl	16g	KM41320:	Poistettu:P185
M473	Fajanssiastian pala Kylkipala, lyijylasite molemmilla pinnoilla, sisäpinnalla sinistä koristelua, mahdollisesti myös valkoista.	1 kpl	2g	KM41320:	Poistettu:P186
M473	Piiposliiniastian pala Pieni kylkisiru.	1 kpl	0,5g	KM41320:	Poistettu:P187
M473	Liitupiipun katkelma Varren katkelma.	1 kpl	1g	KM41320:	Poistettu:P188
M473	Lasipullon pala Kylkipalat eri astioista, vaaleampi todennäköisesti kulmikkaasta pullosta, tosien massa tumman vihreä.	2 kpl	4g	KM41320:	Poistettu:P189
M474	Rautanaula / naulan katkelma Kaksi pientä ja yksi suurempi. Pienten naulojen pituus 2 ja 3 cm	3 kpl	20g	KM41320:	Poistettu:P190
M474	Piiposliiniastian pala Kylkisiru.	1 kpl	0,2g	KM41320:	Poistettu:P191
M474	Punasaviastian pala Pienen vadin reuna- ja kylkipaloja. Sisäpinnalla boluskoristelua ja lasite, joka erityisesti valkosavikohdissa on vihreä, punasavikohdissa paikoin näyttää ruskealta.	19 kpl	79g	KM41320: 152	Poistettu:
M474	Lasipullon pala Pala todennäköisesti pohjasta, punttelinjäljen kohdalta, laakeaa pohjaa. Massa tumman vihreä.	1 kpl	8g	KM41320: 153	Poistettu:
M474	Tasolasin pala Massat vihertävän eri sävyissä.	2 kpl	2g	KM41320:	Poistettu:P192
M475	Rautanaula / naulan katkelma	1 kpl	10g	KM41320:	Poistettu:P193

RAUMA, Itäkatu, 2017

LÖYDÖT

M475	Piiposliiniastian pala Pienen pieni siru.	1 kpl	0,2g	KM41320:	Poistettu:P194
M475	Lasipullon pala Kylkipala, massa tumman vihreä.	1 kpl	3g	KM41320:	Poistettu:P195
M475	Tasolasin pala Pienen pieni siru.	1 kpl	0,2g	KM41320: 0	Poistettu:
M476	Punasaviastian pala Kylki- tai pohjapala, sisäpinnalla valkosavilietteen päälle tehty koristelua punasavella ja valkosavella. Kirkas, kellertävä lasite.	1 kpl	7g	KM41320: 154	Poistettu:
M476	Punasaviastian pala Pohjapala, jossa profiloitua pohjareunaa. Sisäpinnalla bolus-koistelua.	1 kpl	6g	KM41320: 155	Poistettu:
M476	Punasaviastian pala Pohjapala, sisäpinnalla kirkas lasite.	1 kpl	2g	KM41320: 156	Poistettu:
M476	Punasaviastian pala Kylkipalat, joiden sisäpinta on lohjennut.	2 kpl	4g	KM41320:	Poistettu:P196
M476	Tasolasin pala Massa vihertävä, palat ainakin kahdesta eri lasista.	5 kpl	5g	KM41320:	Poistettu:P197
M476	Liitupiipun katkelma Varren katkelma.	1 kpl	2g	KM41320:	Poistettu:P198
M476	Lasipullon pala Pohjapala sisäänpäin vedetystä pohjasta, jossa kulumis- / käyttöjälkiä kohdassa, jossa pohja osuu tasoon. Massa tummanvihreä.	1 kpl	9g	KM41320: 157	Poistettu:
M476	Piin pala	2 kpl	4g	KM41320:	Poistettu:P199
M477	Rautanaula / naulan katkelma	5 kpl	28g	KM41320:	Poistettu:P200
M477	Rautalevyn katkelma Kolmiomaiset palat ohutta peltiä.	2 kpl	8g	KM41320:	Poistettu:P201
M477	Rautakikkare Pieniä palluroita, todennäköisesti naulojen kantoja.	3 kpl	16g	KM41320:	Poistettu:P202
M477	Piiposliiniastian pala Pieniä, alle 1 x 1 cm siruja.	17 kpl	8g	KM41320: 158	Poistettu:
M477	Punasaviastian pala Pohjapaloja astiasta, jossa on profiloitu pohjareuna. Sisäpinnalla bolus-koistelua.	4 kpl	8g	KM41320: 159	Poistettu:
M477	Punasaviastian pala Kylkipala, sisäpinnalla kirkas lasite.	1 kpl	4g	KM41320: 160	Poistettu:
M477	Punasaviastian pala Yhteensopivat palat, toisella pinnalla laikukkaasti peittävä vihreä lasite, palat voivat olla myös kaakelista.	2 kpl	11g	KM41320: 161	Poistettu:

RAUMA, Itäkatu, 2017

LÖYDÖT

M477	Posliinipiipun pala Kopan katkelma, jossa kanta.	1 kpl	6 g	KM41320: 162	Poistettu:
M477	Lasipullon pala Pullon suun pala reunasta, jossa akaksiosainen rinkilasi. Pohjapalat sisäänpäin vedetystä pohjasta, jossa punttelinjälki. Massa tumman vihreä.	6 kpl	57 g	KM41320: 163	Poistettu:
M477	Tasolasin pala Vihertävä massa.	5 kpl	5 g	KM41320:	Poistettu:P203
M477	Piin pala	1 kpl	0,5 g	KM41320:	Poistettu:P204
M478	Metalliesineen katkelma Kupariseosta. Helan, riipuksen tai koruneulan osa. Keskellä neliömäinen ornamentoitu osa, jonka toisessa päässä pieni lenkki ja toisessa päässä katkelma kahdesta metallilangasata kierretystä ohuesta vartaasta. Mitat maks 1 x 2(+) cm	1 kpl	1 g	KM41320: 164	Poistettu:
M478	Metallilevyn pala Pieni ohut epäsäännöllisen kulmikas kuparilevyn katkelma. Mitat 0,7x0,6 cm	1 kpl	0,5 g	KM41320:	Poistettu:P205
M478	Rautanaula / naulan katkelma Litteitä ja lyhyitä, hevosenkenkänauloja tai vastaavia. Ehjien pituus 3-3,5 cm	10 kpl	76 g	KM41320:	Poistettu:P206
M478	Rautanaula / naulan katkelma	15 kpl	195 g	KM41320:	Poistettu:P207
M478	Rautavastaan katkelma Todennäköisesti naulojen kärkiä ja muita katkelmia.	18 kpl	55 g	KM41320:	Poistettu:P208
M478	Rautarengas Lattaraudasta kierretty rengas. Halkaisija 4 cm, leveys 1,8 cm	1 kpl	82 g	KM41320:	Poistettu:P209
M478	Saranan katkelma Lattaraudasta tehty saranan putkiosa, josta latta/helaosa todennäköisesti osin katkennut. Lev. 2,5cm jäljellä oleva pituus 6 cm	1 kpl	114 g	KM41320:	Poistettu:P210
M478	Rautavartaan katkelma Paksuhko, mutta litteä, toiseen päähän kapenevan vartaan palaset.	2 kpl	177 g	KM41320:	Poistettu:P211
M478	Rautakikkare Epäsäännöllisiä korroosiopaakkuja, osa todennäköisesti naulojen kantoja, osa suurempia kikkareita.	24 kpl	165 g	KM41320:	Poistettu:P212
M478	Kivisaviastian pala Pienen pieni kylkisiru sekä pala horisontaalia kahvaa. Harmaa massa ja pinta keskiruskea. Ala-saksilaista/ Duingenista? Ala-saksilaista/ Duingenista?	2 kpl	15 g	KM41320: 165	Poistettu:
M478	Kivisaviastian pala Pienet kylkisirut, harmaa ulkopinta on suolalasetettu, sisäpinta on vaaleanruskea, massa harmaata.	2 kpl	2 g	KM41320: 166	Poistettu:

RAUMA, Itäkatu, 2017

LÖYDÖT

M478	Piiposliiniastian pala Pieniä siruja. Palojen koko n. 0,5 x 0,5 cm	7 kpl	2 g	KM41320: 167	Poistettu:
M478	Fajanssiastian pala Kylkipala, toinen pinta lohjennut, toisella sininen koristelu.	1 kpl	2 g	KM41320: 168	Poistettu:
M478	Punasaviastian pala Reunapalat, vadista tai kulhosta. Sisäpinnalla bolus-koistelu.	2 kpl	8 g	KM41320: 169	Poistettu:
M478	Punasaviastian pala Reunapalat, joissa bolus-koistelu, toisen lasite kuonaantunut.	2 kpl	6 g	KM41320: 170	Poistettu:
M478	Punasaviastian pala Pohja- ja kylkipaloja yhdestä tai useammasta astiasta. Pohjapalassa profioitu pohjareuna. Palojen sisäpinnalla bolus-koistelu.	4 kpl	12 g	KM41320: 171	Poistettu:
M478	Punasaviastian pala Pieniä kylki- ja pohjapaloja yhdestä tai kahdesta eri astiasta. Sisäpinnalla bolus-koistelu sekä vihreän eri sävyissä toistuva lasite, joka paikoin epätasainen / kokkareinen. Osa paloista n. 0,5 x 0,5 cm.	26 kpl	66 g	KM41320: 172	Poistettu:
M478	Punasaviastian pala Kylki- ja pohjapaloja, joiden sisäpinta on lohjennut kokonaan pois.	4 kpl	5 g	KM41320:	Poistettu:P213
M478	Liitupiipun katkelma Pieni siru koppaa, jossa häivähdyt kohokuvia. Varren palasia.	5 kpl	3 g	KM41320: 173	Poistettu:
M478	Lasiastian pala Kahvan / korvan katkelma. Palan koko pinta iridoitunut, massan väri ei määriteltävissä. Kahvan leveys noin 2,5 cm	1 kpl	25 g	KM41320: 174	Poistettu:
M478	Lasiastian pala Jalkalaatan reunapalat, mahdollisesti eri astioista. Massa kirkas.	2 kpl	5 g	KM41320: 175	Poistettu:
M478	Lasiastian pala Kylkipaloja todennäköisesti eri astioista. Massa kirkas.	3 kpl	2 g	KM41320: 176	Poistettu:
M478	Lasipullon pala Pullon suun reunaan jossa vapaasti kierretty rinkilasi. Kylkipaloja, joista ainakin osa samaa pulloa. Massa vaalean vihreää.	15 kpl	51 g	KM41320: 177	Poistettu:
M478	Lasipullon pala Kylkipala läheltä pohjaa. Massa tumman vihreä.	1 kpl	4 g	KM41320: 178	Poistettu:
M478	Lasiastian pala Pieneen pieniä kylkipaloja vihreän eri sävyissä. Suurin osa voisi paksuuden perusteella olla pulloista. Sirujen koko pääosin alle 0,5 x 0,5 cm	48 kpl	33 g	KM41320: 179	Poistettu:
M478	Tasolasin pala Massa vihertävän eri sävyissä	10 kpl	4 g	KM41320:	Poistettu:P214

RAUMA, Itäkatu, 2017

LÖYDÖT

M478	Sulanutta lasia Massa vihreää.	2 kpl	8 g	KM41320:	Poistettu:P215
M478	Piin pala Suurin osa paloista hyvin pieniä siruja, osa palanutta. Palojen koko pääosin 0,5 x 0,5 - 1 x 1 cm	- kpl	185 g	KM41320: 180	Poistettu:
M478	Kuonaa Sekalaista kuonakikkareta, osa kuonaantunutta ja lasittunutta savea, osa lasimaista, osa kivimäistä.	18 kpl	312 g	KM41320:	Poistettu:P216
M479	Rautanaula / naulan katkelma	1 kpl	3 g	KM41320:	Poistettu:P217
M479	Posliiniastian pala Pienen pieni siru valkoista posliinia.	1 kpl	0,2 g	KM41320:	Poistettu:P218
M479	Fajanssiastian pala Kylkipala lautasesta, sisäpinnalla sinistä maalauskoristelua.	1 kpl	2 g	KM41320: 181	Poistettu:
M479	Punasaviastian pala Yhteensopivat reuna- ja kylkipala, reuna hieman profiloitu. Sisäpinnalla ruskeasävyinen lasite.	2 kpl	8 g	KM41320: 182	Poistettu:
M479	Punasaviastian pala Kylkipala, sisäpinta lasitettu.	1 kpl	4 g	KM41320: 183	Poistettu:
M479	Punasaviastian pala Reunapala suuresta vadista. Sisäpinnan lasite on vaurioitunut.	1 kpl	13 g	KM41320: 184	Poistettu:
M479	Punasaviastian pala Reunapala vadista tai kulhosta, sisäpinnan lasite lähes kokonaan lohjennut.	1 kpl	5 g	KM41320: 185	Poistettu:
M479	Lasipullon pala Kylkipalat eri astioista, massa vihreä.	2 kpl	3 g	KM41320: 186	Poistettu:
M479	Tasolasin pala Massa vihreä.	1 kpl	1 g	KM41320:	Poistettu:P219
M479	Piin pala	4 kpl	24 g	KM41320:	Poistettu:P220
M479	Kuonaa Mahdollisesti rautakuonaa.	1 kpl	85 g	KM41320:	Poistettu:P221
M480	Rautanaula / naulan katkelma Muutama hyvin pieni, loput "normaalikokoisista". Ehjän pienimmän pituus 2,3 cm	6 kpl	30 g	KM41320:	Poistettu:P222
M480	Rautakikkare Muodottomia pieniä korroosiomöykyjä, osa mahdollisesti naulan kantoja.	4 kpl	30 g	KM41320:	Poistettu:P223
M480	Rautalevyn katkelma Epäsäännöllisen muotoiset, repaleiset ohuen pellin palat.	2 kpl	8 g	KM41320:	Poistettu:P224
M480	Piiposliiniastian pala Pieni siru, jossa toisella pinnalla sinistä maalauskoristelua.	1 kpl	0,5 g	KM41320: 187	Poistettu:

RAUMA, Itäkatu, 2017

LÖYDÖT

M480	Punasaviastian pala Yhteensopivat reunapalat suuresta vadista. Sisäpinnalla hieman bolus-koristelua.	2 kpl	24 g	KM41320: 188	Poistettu:
M480	Punasaviastian pala Kylkisiruja, joiden lasitteet ovat lohjenneet.	3 kpl	4 g	KM41320:	Poistettu:P225
M480	Liitupiipun katkelma Varren katkelma.	1 kpl	1 g	KM41320: 189	Poistettu:
M480	Lasipullon pala Kylkisiruja, massa vihreä.	3 kpl	2 g	KM41320: 190	Poistettu:
M480	Tasolasin pala Pieni siru, massa vihertävä.	1 kpl	0,2 g	KM41320:	Poistettu:P226
M480	Piin pala	1 kpl	16 g	KM41320:	Poistettu:P227
M481	Rautanaula / naulan katkelma tai muita rautavartaan pätkiä.	3 kpl	14 g	KM41320:	Poistettu:P228
M484	Rautanaula / naulan katkelma ehjien pituus 7-10 cm.	11 kpl	160 g	KM41320:	Poistettu:P229
M484	Rautakikkare Pieniä korroosiomöykkyjä, osa mahdollisesti naulan kantoja.	6 kpl	26 g	KM41320:	Poistettu:P230
M484	Punasaviastian pala Reunapala vadista/kulhosta. Sisäpinnalla valkosaviliete, kirkkaan lasitteen lisäksi joitain vihreällä tehtyä koristeluja.	1 kpl	14 g	KM41320: 191	Poistettu:
M484	Punasaviastian pala Kylki- ja pohjapala mahdollisesti samasta astiasta. Sisäpinnalla valkosavilietteen tehtyjä pisteitä, kylkipalassa valkosavi ja lasite myös ulkopinnalla.	2 kpl	4 g	KM41320: 192	Poistettu:
M484	Punasaviastian pala Kylkipalat samasta astiasta, sisäpinnalla vihertävä lasite, joka lohjennut toisesta palasta, ulkopinnalla vihreä lasite.	2 kpl	4 g	KM41320: 193	Poistettu:
M484	Punasaviastian pala Reuna- ja kylkipaloja joista osa sopii yhteen. Profiloitu reuna, sisäpinnalla kirkas lasite.	4 kpl	17 g	KM41320: 194	Poistettu:
M484	Punasaviastian pala Kylkipaloja todennäköisesti ainakin kahdesta astiasta. Sisäpinnalla kirkas/ruskea lasite.	5 kpl	11 g	KM41320: 195	Poistettu:
M484	Liitupiipun katkelma Varren katkelmia.	3 kpl	3 g	KM41320: 196	Poistettu:
M484	Tasolasin pala Massa vihertävä.	3 kpl	2 g	KM41320:	Poistettu:P231
M484	Piin pala	4 kpl	24 g	KM41320:	Poistettu:P232
M484	Kuonaa	12 kpl	222 g	KM41320:	Poistettu:P233

RAUMA, Itäkatu, 2017

LÖYDÖT

M485 Metalliesineen katkelma	1 kpl	2 g	KM41320: 197	Poistettu:
Ohuesta kolmiomaisesta kupariseoksisesta levystä tehty esine. Kolmiomaisen osan kapea kärki on kierretty rullalle, jossa esineen pää muuttuu katkenneeksi vartaaksi. Toinen puoli esineestä on kolmiomainen, mutta vääntynyt.				
Mitat maks. 4,5 x 1,5 cm				
M485 Metalliesineen katkelma	1 kpl	0,5 g	KM41320:	Poistettu:P234
Kaksinkerroin taitettu ohut, muotoiltu kupariseospellin pala. Muistuttaa jonkinlaista klipsiä. Hela?				
M485 Metalliesineen katkelma	1 kpl	1 g	KM41320:	Poistettu:P235
Kupariseosta litteän vartaan tms katkelma, joka näyttää katkenneen siinä olleen suurehkon reijän kohdalta.				
Leveys 0,8 cm, pituus 2(+) cm.				
M485 Metallihakananen	1 kpl	1 g	KM41320:	Poistettu:P236
Vaatehakasan, raksin koukkupuoli, mahdollisesti alkuperäisestä muodostaan levistynyt.				
M485 Metallilevyn katkelma	2 kpl	1 g	KM41320:	Poistettu:P237
Suorakaiteen muotoiset katkelmat kupariseosta, Nauhamaista levyä, joka katkennut molemmista päistä.				
Leveys 0,6 cm, pituus 1,2 ja 1,8 cm				
M485 Metallivartaan katkelma	1 kpl	1 g	KM41320:	Poistettu:P238
Kupariseosta, epäsäännöllisen vartaan katkelma.				
Pituus 2,2 cm, paksuus 0,4 cm.				
M485 Metallivartaan katkelma	1 kpl	1 g	KM41320:	Poistettu:P239
Kupariseoksisista metallilankaa, jonka toinen pää terävä, toinen mahdollisesti katkennut. Voi olla neula.				
Vääntynyt.				
Vartaan paksuus 1-2 mm, pituus noin 4 cm				
M485 Rautanaula / naulan katkelma	24 kpl	140 g	KM41320:	Poistettu:P240
Eri kokoisten naulojen katkelmia, joukossa mahdollisesti muutama hevosenkenkänaula.				
Ehjien pituudet 2-7 cm				
M485 Rautakikkare	22 kpl	132 g	KM41320:	Poistettu:P241
Epäsäännöllisiä, korrodoituneita möykkyjä, osa litteämpiä kappaleita, osa mahdollisesti voimakkaasti korrodoituneita naulan katkelmia ja naulan kantoja.				
M485 Rautalevyn katkelma	4 kpl	33 g	KM41320:	Poistettu:P242
Yksi epäsäännöllinen, kolme nelikulmaista kappaletta, jotka kapenevat toista sivua kohti.				
Suurin 1,5-2,5 x 4 cm				
M485 Posliiniastian pala	1 kpl	1 g	KM41320: 198	Poistettu:
Pohjapala, jossa valkoisella lasitteella tehtyä koristelua kirkkaan lasitteen alla?				
M485 Kivisaviastian pala	1 kpl	2 g	KM41320: 199	Poistettu:
Reunapala, suora, ulkopinnalla hieman reliefikoristelua. Ruskea pilkukas suolalasetettu pinta.				
Köln tai Frechen, voi olla 1500-1600-l				
M485 Kivisaviastian pala	1 kpl	1 g	KM41320: 200	Poistettu:
Kylkipala, vaaleanharmaa massa, suolalasetettu ulkopintaa on harmaa, sisäpinta vaaleanruskea.				
Westerwaldin tyyppiä?				

RAUMA, Itäkatu, 2017

LÖYDÖT

M485	Fajanssiastian pala	4 kpl	3 g	KM41320: 201	Poistettu:
	Kylkipala ja kolme pientä sirua. Suurimmassa palassa sisäpinnalla koristelua siniselä ja violetilla.				
M485	Punasaviastian pala	2 kpl	32 g	KM41320: 202	Poistettu:
	Yhteensopivat palat padan jalkaa. Pituus lyhyeltä sivulta n. 5 cm				
M485	Punasaviastian pala	3 kpl	23 g	KM41320: 203	Poistettu:
	Yhteensopivat pohja- ja kylkipalat. Pohjassa profiloitu pohjareuna, sisäpinnalla tumma lasite. Pohjan halkaisija 6 cm.				
M485	Punasaviastian pala	1 kpl	3 g	KM41320: 204	Poistettu:
	Pohjapala, jossa profiloitu pohjareuna. Sisäpinnalla bolus- koristelua.				
M485	Punasaviastian pala	9 kpl	18 g	KM41320: 205	Poistettu:
	Kylkipaloja. Ulkopinnalla kirkkaanvihreä lasite, sisäpinnalla lasite on läpikuultavan vihertävä.				
M485	Punasaviastian pala	1 kpl	1 g	KM41320: 206	Poistettu:
	Reunapala, sisäpinnalla vihertävä lasite.				
M485	Punasaviastian pala	1 kpl	1 g	KM41320: 207	Poistettu:
	pohjapala, jossa bolus-koistelua.				
M485	Punasaviastian pala	1 kpl	3 g	KM41320: 208	Poistettu:
	Kylki- tai pohjapala, ulkopinta lohjennut. Sisäpinnalla valkosaviliete ja vihertävä lasite sekä mahdollisesti sgraffito-koistelua.				
M485	Punasaviastian pala	6 kpl	27 g	KM41320: 209	Poistettu:
	Reuna- ja kylkipaloja, joista osa sopii yhteen. Profiloitu reuna, sisäpinnan lasite kirkas/ruskea.				
M485	Punasaviastian pala	3 kpl	4 g	KM41320: 210	Poistettu:
	Kylki- tai pohjapaloja, joiden ulkopinta puuttuu. Sisäpinnalla valkosaviliete ja kellertävä lasite.				
M485	Punasaviastian pala	30 kpl	56 g	KM41320: 211	Poistettu:
	Kylki- ja pohjasiruja. Sisäpinnan lasitteet vaihtelevat: kirkas, ruskea, mattapintainen, vaurioitunut... Kaikki palat keskimäärin noin 1 x 1 cm kokoisia.				
M485	Punasaviastian pala	19 kpl	27 g	KM41320:	Poistettu:P243
	Kylki-/pohjapaloja, joista lasite on lohjennut kokonaan pois.				
M485	Liitupiipun katkelma	1 kpl	4 g	KM41320: 212	Poistettu:
	Varren katkelma, jossa kopan kanta jäljellä.				
M485	Liitupiipun katkelma	4 kpl	4 g	KM41320: 213	Poistettu:
	Varren katkelmia				
M485	Lasiastian pala	11 kpl	7 g	KM41320:	Poistettu:P244
	pieniä vihreitä siruja, osa pullolasia, osa voi olla tasolasia. Palojen koko n. 0,5 x 0,5 cm				

RAUMA, Itäkatu, 2017

LÖYDÖT

M485	Piin pala	58 kpl	136 g	KM41320:	Poistettu:P245
	Muutama suurempi lohcare, mutta pitkälti pientä, n. 0,5 x 0,5 cm sirua, osa palaneita. Palasia, ei iskoksia eikä muotoiltuja.				
M485	Kuonaa	18 kpl	153 g	KM41320:	Poistettu:P246
	Vaikuttaa kuonaantuneelta ja lasittuneelta savelta pääosin.				
M488	Lyijypuitteen katkelma	1 kpl	3 g	KM41320:	Poistettu:P247
	Ohut litteä kaksipuoleinen lyijy"nauha". Todennäköisesti ikkunanpuitetta. Leveys 0,7 cm, pituus 3(+) cm				
M488	Rautanauha / naulan katkelma	18 kpl	206 g	KM41320:	Poistettu:P248
	Ehjien pituudet 2,5-6,5 cm, mutta osa katkelmista suuremmistakin				
M488	Rautalevyn katkelma	4 kpl	18 g	KM41320:	Poistettu:P249
	Epäsäännöllisiä, litteitä korrodoituneita kappaleita.				
M488	Punasaviastian pala	1 kpl	6 g	KM41320: 214	Poistettu:
	Yhteensopivat padan jalka ja pohjaa. Jalka melko pieni. Sisäpinta lasitettu. Jalan korkeus noin 2,5 cm				
M488	Punasaviastian pala	1 kpl	32 g	KM41320: 215	Poistettu:
	Reunapala vadista. Sisäpinnalla valkosaviliete ja lasite.				
M488	Punasaviastian pala	2 kpl	20 g	KM41320: 216	Poistettu:
	Kylkipalat, joiden sisäpinnan lasite on lohjennut. Sgraffito-koristelu, toisessa vinoneliöitä.				
M488	Punasaviastian pala	1 kpl	6 g	KM41320: 217	Poistettu:
	Kylkipala, lasite pitkälti lohjennut, bolus-koristelu.				
M488	Punasaviastian pala	1 kpl	8 g	KM41320: 218	Poistettu:
	Lasittamaton korvan/kahvan katkelma, jonka tyvessä sormipainanne.				
M488	Punasaviastian pala	1 kpl	8 g	KM41320: 219	Poistettu:
	Kylkipala, jonka molemmilla pinnoilla kirkas lasite.				
M488	Punasaviastian pala	1 kpl	10 g	KM41320: 220	Poistettu:
	Kylkipala, sisäpinnalla tumma lasite.				
M488	Punasaviastian pala	2 kpl	7 g	KM41320: 221	Poistettu:
	Kylkipalat eri astioista, sisäpinta lasitettu.				
M488	Punasaviastian pala	5 kpl	26 g	KM41320:	Poistettu:P250
	Kylkipaloja, joiden sisäpinnan lasite lohjennut pois.				
M488	Liitupiipun katkelma	3 kpl	2 g	KM41320:	Poistettu:P251
	Varren katkelmia.				
M488	Lasipullon pala	1 kpl	5 g	KM41320: 222	Poistettu:
	Pala kaulan kaarteesta. Massa vihreä.				

RAUMA, Itäkatu, 2017

LÖYDÖT

M488	Tasolasin pala Massa vihreää ja vihertävää.	4 kpl	6 g	KM41320:	Poistettu:P252
M488	Piin pala	3 kpl	49 g	KM41320:	Poistettu:P253
M488	Kuonaa Rauta- tai muuta valmistuskuonaa.	- kpl	2664 g	KM41320:	Poistettu:P254
M489	Metallisoljen katkelma Kulmikkaan soljen kehän katkelma. Painavaa, lyijypitoista? Seosta. Kehän ulkoreuna tasainen, sisäreuna muotoiltu.	1 kpl	5 g	KM41320: 223	Poistettu:
M489	Metallinappi Kupera metallinen napin kuori, jossa mahdollisesti orgaaninen sisus. Napissa kukka-aiheinen koristelu. Hopeaa tai hopean väristä metalliseosta. Halk 1,8 cm	1 kpl	4 g	KM41320: 224	Poistettu:
M489	Metallinappi Ontto kuperan napin kuori. Metalliseos hopeaa tai sen väristä. Koristeena geometrinen kukka-aihe. Halk 1,8 cm samanlainen kuin edellinen	1 kpl	3 g	KM41320: 225	Poistettu:
M489	Metallinappi Ontto kuperan napin kuori. Metalliseos hopeaa tai sen väristä. Koristeena geometrinen kukka-aihe. Halk 1,8 cm Kaksi vastaavaa otettu KM-numerolle talteen	1 kpl	3 g	KM41320:	Poistettu:P255
M489	Metallinappi Ontto kuperan napin kuori. Metalliseos hopeaa tai sen väristä. Koristeena geometrinen kukka-aihe. Halk 1,8 cm Kaksi vastaavaa otettu KM-numerolle talteen	1 kpl	3 g	KM41320:	Poistettu:P256
M489	Metallinapin osa Napin taustakappale, jossa kiinnityslenkki (rikki). Kupariseosta.	1 kpl	1 g	KM41320: 226	Poistettu:
M489	Lyijykuula / punnus Pyöreä, yhdestä kohtaa hieman tasainen kuula. Lyijyä. Todennäköisesti punnus.	1 kpl	14 g	KM41320: 227	Poistettu:
M489	Metallihakanen Kupariseosta, vaatehaka/raksi, lenkkiosa. Melko suurikokoinen. Mitat 2,3x1,2 cm	1 kpl	1 g	KM41320:	Poistettu:P257
M489	Rautanaula / naulan katkelma Pääosin suurten naulojen katkelmia. Pituudet 6,5 cm, 7, 8 ja 13 cm	21 kpl	414 g	KM41320:	Poistettu:P258
M489	Sarantappi Suorakulmainen rautaesine, jonka toinen pää on terävähkö piikki ja toinen paksumpi, vaikuttaa pieneltä saranatpiltta. Piikkiosan pituus 4,5cm, tapin 2,5 cm	1 kpl	22 g	KM41320:	Poistettu:P259

RAUMA, Itäkatu, 2017

LÖYDÖT

M489 Rautavartaan katkelma	1 kpl	2 g	KM41320:	Poistettu:P260
Ohuen vartaan, lähestulkoon rautalangan pätkä Pituus 5 cm, paksuus 1,5 mm				
M489 Metallisolki	1 kpl	16 g	KM41320: 228	Poistettu:
Rautaa tai vastaavaa. Kaksikehäinen, jossa kehät lehtimäisesti muotoillut, neula keskiakselissa kiinni.				
M489 Lattaraudan katkelma	1 kpl	110 g	KM41320:	Poistettu:P261
Toinen pääty taitettu lyhyeltä matkalta suoraksikulmaksi. Leveys 2,5 cm, katkelman pituus 7,5 cm				
M489 Punasaviastian pala	6 kpl	9 g	KM41320: 229	Poistettu:
Kylkipaloja, sisäpinta lasitettu, ulkopinnalla rihlausta.				
M489 Punasaviastian pala	1 kpl	5 g	KM41320: 230	Poistettu:
Kylkipala, sisäpinta lasitettu.				
M489 Lasipullon pala	1 kpl	6 g	KM41320: 231	Poistettu:
Kylkipala, massa tummanvihreä.				
M489 Tasolasin pala	4 kpl	10 g	KM41320:	Poistettu:P262
Massa vihertävää.				
M489 Piin pala	4 kpl	98 g	KM41320:	Poistettu:P263
M489 Kuonaa	2 kpl	62 g	KM41320:	Poistettu:P264
Kuonaantunutta savea tms.				
M491 Kolikko	1 kpl	5 g	KM41320: 232	Poistettu:
Fredrik I, 1 Öre (kopparmynt), 1725 Halkaisija 24 mm 1720-1750, Oravisjärvi 2016: 99-100, nro 4b				
M491 Metallinappi	1 kpl	2 g	KM41320: 233	Poistettu:
Ontto (?) metalliseosnappi.				
M491 Rautaesine	1 kpl	100 g	KM41320:	Poistettu:P265
Pyöreä litteä rautalevy, jossa pyöreä reikä keskellä. Halkaisija 7,5 cm, reijän halkaisija n. 2 cm, Paksuus n. 3-4 mm				
M491 Rautanaula / naulan katkelma	9 kpl	62 g	KM41320:	Poistettu:P266
Ehjien pituus: 6-7 cm				
M491 Fajanssiastian pala	5 kpl	3 g	KM41320: 234	Poistettu:
Kylkisiruja, ulkopinnalla sinistä koristelua.				
M491 Punasaviastian pala	2 kpl	26 g	KM41320: 235	Poistettu:
Yhteensopivat reunapalat vadista, sisäpinnalla bolus-koristelu.				
M491 Punasaviastian pala	2 kpl	10 g	KM41320: 236	Poistettu:
Kylkipalat, joissa hemring-pistekoristelua, lasite irronnut.				

RAUMA, Itäkatu, 2017

LÖYDÖT

M491	Punasaviastian pala Reuna- ja kylkipala, mahdollisesti eri astioista. Ssisäpinnan lasite lohjennut valkosavileitteen päältä.	2 kpl	6g	KM41320: 237	Poistettu:
M491	Punasaviastian pala Kylkipalat, joiden sisäpinta lohjennut pois.	2 kpl	5g	KM41320:	Poistettu:P267
M491	Liitupiipun katkelma Pieni kopan reunapala, varren katkelmia.	5 kpl	9g	KM41320: 238	Poistettu:
M491	Lasiastian pala Pohjapala pullosta tai tasapohjaisesta juomalasista. Massa kirkas.	1 kpl	14g	KM41320: 239	Poistettu:
M491	Lasipullon pala Kylkipala, massa vihreä.	1 kpl	8g	KM41320: 240	Poistettu:
M491	Tasolasin pala Massa vihreä.	1 kpl	1g	KM41320:	Poistettu:P268
M491	Piin pala Suuria ja pieniä palasia, ei iskoksia, suurin osa palanutta.	49 kpl	171g	KM41320:	Poistettu:P269
M491	Kuonaa	3 kpl	35g	KM41320:	Poistettu:P270
M492	Rautalevyn katkelma Epäsäännöllinen kappale. Mitat 2,5 x 3 cm	1 kpl	10g	KM41320:	Poistettu:P271
M492	Piiposliiniastian pala Pieni kylkisiru, jonka sisäpinnalla ruskealla ja sinisellä maalattua koristelua.	1 kpl	0,5g	KM41320: 241	Poistettu:
M492	Punasaviastian pala Lasittamattoman putkikahvan katkelma.	1 kpl	8g	KM41320: 242	Poistettu:
M492	Punasaviastian pala kylkipaloja, joiden sisäpinta lohjennut pois. Yhdessä ollut mahdollisesti sgraffito-kroistelua.	3 kpl	20g	KM41320:	Poistettu:P272
M492	Lasipullon pala Kylkipala, massa vihreä.	1 kpl	4g	KM41320: 243	Poistettu:
M492	Tasolasin pala	4 kpl	3g	KM41320:	Poistettu:P273
M492	Piin pala Isoja ja pieniä kappaleita, osa palanut.	- kpl	238g	KM41320:	Poistettu:P274
M493	Metalliesineen katkelma Molemmista päistään katkennut kapean kuoariseoslevyn katkelma. Levyn/vanteen pinnassa on kuviointia. Leveys 1,5 cm, pituus 2,2(+) cm	1 kpl	3g	KM41320:	Poistettu:P275
M493	Metallihakanen Vaatehakanen/raksi, koukku puoli. Hieman tekstiilijäänteitä säilynyt.	1 kpl	1g	KM41320:	Poistettu:P276
M493	Metallihakanen Vaatehakanen/raksi, lenkipuoli.	1 kpl	1g	KM41320:	Poistettu:P277

RAUMA, Itäkatu, 2017

LÖYDÖT

M493 Metallihakanen	1 kpl	0,5g	KM41320:	Poistettu:P278
Vaatehakanen/raksi, lenkkipuoli. Kupariseos.				
M493 Rautakikkare	1 kpl	6g	KM41320:	Poistettu:P279
Mahdollisesti naulan kanta.				
M494 Rautanaula / naulan katkelma	9 kpl	86g	KM41320:	Poistettu:P280
M494 Fajanssiastian pala	1 kpl	0,5g	KM41320:	Poistettu:P281
Pieni reunasiru, josta lasite lohjennut toiselta puolelta.				
M494 Punasaviastian pala	3 kpl	6g	KM41320:	Poistettu:P282
Kylkipaloja, joiden sisäpinta lohjennut.				
M494 Liitupiipun katkelma	6 kpl	10g	KM41320:	Poistettu:P283
M495 Rautanaula / naulan katkelma	1 kpl	12g	KM41320:	Poistettu:P284
Pituus 7,5 cm				
M496 Rautanaula / naulan katkelma	1 kpl	6g	KM41320:	Poistettu:P285
M496 Punasaviastian pala	1 kpl	16g	KM41320: 244	Poistettu:
Profiloitu reunapala (ruukku, pata?), sisäpinnalla lasite.				
M4965 Rautaesineen katkelma	1 kpl	303g	KM41320:	Poistettu:P286
Suurehko kolmiomainen kärjen katkelma, melko suora, mutta ehkä aavistuksen kaartuva. Voisi olla kuokan kärki tai vastaava.				
Leveys katkenneesta kohdasta 6 cm, kappaleen pituus 11 cm.				
M497 Kivisaviastian pala	1 kpl	2g	KM41320: 245	Poistettu:
Kylkipala, massa ruskeahtava, molemmat pinnat mattaiset ruskeat.				
M497 Lasipullon pala	1 kpl	4g	KM41320: 246	Poistettu:
Kylkipala, massa vihreä.				
M497 Tasolasin pala	1 kpl	1g	KM41320:	Poistettu:P287
Massa vihreä.				
M497 Piin pala	4 kpl	18g	KM41320:	Poistettu:P288
Palanutta.				
M499 Rautakikkare	1 kpl	3g	KM41320:	Poistettu:P289
Voi olla naulan vartta.				
M499 Kuonaa	1 kpl	38g	KM41320:	Poistettu:P290
Kuonaantunut, lasittunut savi tms.				
M500 Rautanaula / naulan katkelma	2 kpl	25g	KM41320:	Poistettu:P291
M500 Punasaviastian pala	1 kpl	4g	KM41320:	Poistettu:P292
Kylkipala, sisäpinnalla tumma, ruskea lasite.				
Ruukku/pata -tyyppejä.				

RAUMA, Itäkatu, 2017

LÖYDÖT

M500	Liitupiipun katkelma Hyvin pieni sirpale varresta.	1 kpl	0,2g	KM41320:	Poistettu:P293
M500	Tasolasin pala Pienet sirut, massa vihertävä.	2 kpl	0,5g	KM41320:	Poistettu:P294
M500	Piin pala Palanutta.	4 kpl	10g	KM41320:	Poistettu:P295
M501	Rautanaula / naulan katkelma	3 kpl	21g	KM41320:	Poistettu:P296
M502	Rautanaula / naulan katkelma	4 kpl	26g	KM41320:	Poistettu:P297
M502	Kivisaviastian pala Kylkipala, massa ruskehtava, pinnat mattaruskeaa. Samaa kuin yksikössä M497	1 kpl	1g	KM41320: 247	Poistettu:
M502	Tasolasin pala Massa vihreä.	1 kpl	0,5g	KM41320:	Poistettu:P298
M503	Punasaviastian pala Reunapala, jonka ulkopinta on lohjennut, sisäpinnan mahdollinen lasite lohjennut. Laakeahko astiamuoto. Sopii yhteen palan kanssa joka yksiköstä M525	1 kpl	5g	KM41320: 248	Poistettu:
M508	Punasaviastian pala Kylkipalat joiden sisäpinnan lasite on lähes kokonaan lohjennut. Toisessa ulkopinnalla rihlausta.	2 kpl	5g	KM41320: 249	Poistettu:
M508	Lasiastian pala Kylkipala, massa virheä. Voi olla pullosta.	1 kpl	23g	KM41320: 250	Poistettu:
M513	Metalliesineen katkelma Litteän nauhamaisen metallilevyn katkelma, joka kaareutuu hieman. Lyijypitoinen metalliseos. Pinnassa koristelua joka muistuttaa hieman sulkaa. Mahdollisesti jonkinlainen (veitsen?) hela tms. Ruutu: 332/862	1 kpl	2g	KM41320: 251	Poistettu:
M513	Rautakikkare Mahdollisesti naulan pala	1 kpl	4g	KM41320:	Poistettu:P299
M513	Rautanaula / naulan katkelma Ruutu 330/866	2 kpl	14g	KM41320:	Poistettu:P300
M513	Rautalevyn katkelma Nelikulmaisen levyn katkelma, rikki yhdestä reunasta. Leveys 7,5 cm, katkelman pituus 9 cm. Ruutu 330/866	1 kpl	160g	KM41320:	Poistettu:P301
M513	Rautanaula / naulan katkelma Ruutu 330/868	1 kpl	9g	KM41320:	Poistettu:P302
M513	Rautanaula / naulan katkelma Ruutu 332/862	2 kpl	14g	KM41320:	Poistettu:P303

RAUMA, Itäkatu, 2017

LÖYDÖT

M513	Rautanaula / naulan katkelma	3 kpl	16g	KM41320:	Poistettu:P304
	Kaksi ehjää, pit. 4 cm. Ruutu 332/866				
M513	Punasaviastian pala	1 kpl	4g	KM41320: 252	Poistettu:
	Lasittamaton, todennäköisesti outkikahvan katkelma. Ruutu: 330/862				
M513	Punasaviastian pala	1 kpl	11g	KM41320: 253	Poistettu:
	kylkipala, sisäpinnalla tumma lasite osiin lohjennut. Ruutu 328/868				
M513	Punasaviastian pala	1 kpl	2g	KM41320: 254	Poistettu:
	Kylki- tai pohjapala, ulkopinta lohjennut, sisäpinnalla bolus-koristelua. Ruutu: 330/866				
M513	Punasaviastian pala	1 kpl	14g	KM41320: 255	Poistettu:
	Kylkipala, jonka ulkopinnasta on irronnut kahva/korva, sen tyvestä jäljellä sormipainanne. Sisäpinta lasitettu. Pataa? Ruutu: 330/868				
M513	Punasaviastian pala	1 kpl	5g	KM41320: 256	Poistettu:
	Reunapala, sisäpinta lohjennut, ulkopinnassa koristeuurteet. Ruutu 332/866				
M513	Liitupiipun katkelma	1 kpl	10g	KM41320: 257	Poistettu:
	Lähes ehjä koppa, pieni tulppaanimainen muoto. Kopan korkeus 3-3,5 cm Ruutu: 330/862				
M513	Liitupiipun katkelma	1 kpl	1g	KM41320: 258	Poistettu:
	Varren pala Ruutu: 330/864				
M513	Liitupiipun katkelma	1 kpl	4g	KM41320: 259	Poistettu:
	Varren pala, leimakoristeluna vartta keirtävät pisteviiva- ja rengaskoristelut. Ruutu: 332/866				
M513	Piin pala	1 kpl	8g	KM41320:	Poistettu:P305
	Ruutu: 330/864				
M513	Piin pala	1 kpl	0,5g	KM41320:	Poistettu:P306
	Palanut Ruutu 332/864				
M513	Kuonaa	1 kpl	51g	KM41320:	Poistettu:P307
	Ruutu 330/862				
M515	Rautanaula / naulan katkelma	2 kpl	17g	KM41320:	Poistettu:P308

RAUMA, Itäkatu, 2017

LÖYDÖT

M515	Punasaviastian pala Profiloitu reunapala, sisäpinta lasitettu.	1 kpl	5 g	KM41320: 260	Poistettu:
M515	Piin pala	1 kpl	1 g	KM41320:	Poistettu:P309
M515	Kuonaa	1 kpl	4 g	KM41320:	Poistettu:P310
M517	Tasolasin pala Massa vihreä, kulmassa mahdollisesti puitteen aiheuttama värjäymä.	1 kpl	2 g	KM41320: 261	Poistettu:
M517	Piin pala	1 kpl	6 g	KM41320:	Poistettu:P311
M518	Lyijypuitteen katkelma Pieni katkelma ikkunanpuitetta. Leveys 1,3 cm	1 kpl	6 g	KM41320:	Poistettu:P312
M518	Rautanaula / naulan katkelma	3 kpl	16 g	KM41320:	Poistettu:P313
M518	Piin pala Palanut.	1 kpl	1 g	KM41320:	Poistettu:P314
M518	Kuonaa	2 kpl	75 g	KM41320:	Poistettu:P315
M519	Rautakikkare	1 kpl	8 g	KM41320:	Poistettu:P316
M519	Kuonaa	3 kpl	75 g	KM41320:	Poistettu:P317
M520	Kolikko Kupariseos, sen pinnat ovat todella kuluneet, toisella puolella erottuu kolme kruunua sekä 17xx. Halkaisija 24 mm Mahdollisesti 1/2 tai 1 öre, Oravisjärvi 2016: 95, 99	1 kpl	5 g	KM41320: 262	Poistettu:
M520	Rautanaula / naulan katkelma Ehjän pituus 8,5 cm	2 kpl	20g	KM41320:	Poistettu:P318
M520	Punasaviastian pala Padan jalan katkelma.	1 kpl	29g	KM41320: 263	Poistettu:
M520	Tasolasin pala Pinta iridisoitunut, reunassa leikkuujälki?	1 kpl	2 g	KM41320: 264	Poistettu:
M521	Valkosaviastian pala Kylkipala vadista/kulhosta, sisäpinnalla bolus-raidat.	1 kpl	4 g	KM41320: 265	Poistettu:
M522	Kolikon katkelma Huonokuntoinen ja osittainen kolikko, pinnat epäselvät, mutta mahdollisesti Juhana III:n kuusinainen. Halkaisija 18 mm. 1576-1592, Oravisjärvi 2016: 60-61, nro 9.	1 kpl	0,5g	KM41320: 266	Poistettu:
M522	Lattaraudan katkelma Mitat 1 x 3cm.	1 kpl	4 g	KM41320:	Poistettu:P319

RAUMA, Itäkatu, 2017

LÖYDÖT

M522	Punasaviastian pala Kylkipala, sisäpinnalla kirkas lasite.	1 kpl	5 g	KM41320: 267	Poistettu:
M523	Rautanaula / naulan katkelma	1 kpl	22 g	KM41320:	Poistettu:P320
M523	Punasaviastian pala Kylkipala, sisäpinta lasitettu, mahdollisesti mustuneella ulkopinnalla rihlausta. Mahdollisesti padasta.	1 kpl	2 g	KM41320: 268	Poistettu:
M523	Lasipullon pala Vihreä kylkipala, voi myös olla astiasta.	1 kpl	1 g	KM41320: 269	Poistettu:
M523	Tasolasin pala Pyöristetty reuna, vaalean vihreä massa.	1 kpl	3 g	KM41320: 270	Poistettu:
M525	Rautanaula / naulan katkelma Ehjiempituudet 3 ja 7 cm	7 kpl	40 g	KM41320:	Poistettu:P321
M525	Rautalevyn katkelma Suurempi pala kulmikas, pienempi epäsäännöllinen. Suuremman palan mitat 3 x 2,5 cm	2 kpl	17 g	KM41320:	Poistettu:P322
M525	Punasaviastian pala Reunapala, jonka ulkopinta on lohjennut, sisäpinnan mahdollinen lasite lohjennut. Laakeahko astiamuoto. Sopii yhteen palan kanssa joka yksiköstä M503	1 kpl	2 g	KM41320: 271	Poistettu:
M525	Kuonaa	1 kpl	17 g	KM41320:	Poistettu:P323
M526	Nuppineula Suurehko nuppineula, kierretty nuppi. Kupariseosta. pituus noin 5 cm	1 kpl	1 g	KM41320: 272	Poistettu:
M526	Rautanaula / naulan katkelma	2 kpl	31 g	KM41320:	Poistettu:P324
M526	Kuonaa	1 kpl	2 g	KM41320:	Poistettu:P325
M528	Rautanaula / naulan katkelma	1 kpl	9 g	KM41320:	Poistettu:P326
M528	Piin pala	8 kpl	70 g	KM41320:	Poistettu:P327
M529	Punasaviastian pala Yhteensopivat palat vadista/lautasesta. Pohja kokonaan, lisäksi joitain reunapaloja. Bolus-koristelu: keskellä kehä, reunan lähellä aaltoviivaa. Muutaman palan murtumapinnassa mahdollisesti jäämiä liimasta. Pohjan halkaisija n. 12 cm, reunan noin 18-20 cm, astian korkeus 30 cm	12 kpl	197 g	KM41320: 273	Poistettu:
M529	Lasiastian pala Pieni kaareva pala, mahdollisesti sylinterimäistä pullon kaulaa, kirkas massa.	1 kpl	2 g	KM41320: 274	Poistettu:
M529	Lasipullon pala Kylkipala, vihreä massa.	1 kpl	1 g	KM41320: 275	Poistettu:
M531	Rautanaula / naulan katkelma	3 kpl	20 g	KM41320:	Poistettu:P328

RAUMA, Itäkatu, 2017

LÖYDÖT

M531	Punasaviastian pala Onton putkikahvan tyvi ja siitä irronut pala astian lasitettua sisäpintaa.	2 kpl	77g	KM41320: 276	Poistettu:
M531	Punasaviastian pala Reunapala, sisäpinnalla kirkas lasite.	1 kpl	15g	KM41320: 277	Poistettu:
M531	Tasolasin pala Kolme paloista iridisoitunutta, yhdessä retusoitua reunaa. Kolme pienempää sirua vihreän eri sävyissä.	6 kpl	10g	KM41320: 278	Poistettu:
M531	Piin pala	1 kpl	2g	KM41320:	Poistettu:P329
M532	Kolikko Pieni kolikko, jonka pinnat melko kuluneet. Mahdollisesti tanskalainen Kristian I:n tai Hannu I:n hvid tai witten. Halkaisija 17 mm. 1448-1481/1481-1513. Oravisjärvi 2016: 49, nro 1-3.	1 kpl	0,8g	KM41320: 279	Poistettu:
M532	Metallivartaan katkelma Ohutta rautalankaa tai ohutta varrasta. Paksuus 2 mm, katkelman pituus 1,5 cm	1 kpl	1g	KM41320:	Poistettu:P330
M533	Rautaleyn katkelma Epäsäännöllinen pala ohutta rautalevyä / peltiä. Mitat 1,5 x 2 cm	1 kpl	2g	KM41320:	Poistettu:P331
M533	Rautavartaan katkelma Ohutta varrasta tai rautalankaa. Paksuus 1,5 mm, katkelman pituu 2,5 cm	1 kpl	1g	KM41320:	Poistettu:P332
M533	Rautakikkare	2 kpl	15g	KM41320:	Poistettu:P333
M533	Kuonaa Kuonaantunut savi tms.	1 kpl	134g	KM41320:	Poistettu:P334
M534	Rautanaula / naulan katkelma	2 kpl	28g	KM41320:	Poistettu:P335
M534	Punasavikaakelin pala Tasokaakelin kiinnityslistan katkelma.	1 kpl	32g	KM41320:	Poistettu:P336
M534	Lasiastian pala Pieni kylkipala, massa vihreä.	1 kpl	1g	KM41320:	Poistettu:P337
M535	Rautakikkare Yksi tai kaksi mahdollisesti voimakkaasti korrodoituneita naulan pätkiä.	3 kpl	53g	KM41320:	Poistettu:P338
M541	Rautanaula / naulan katkelma	1 kpl	8g	KM41320:	Poistettu:P339
M541	Tasolasin pala Pieni siru, massa vihertävä.	1 kpl	0,5g	KM41320:	Poistettu:P340
M544	Rautanaula / naulan katkelma	2 kpl	16g	KM41320:	Poistettu:P341

RAUMA, Itäkatu, 2017

LÖYDÖT

M544	Liitupiipun katkelma Varren pala.	1 kpl	0,5g	KM41320: 280	Poistettu:
M544	Kuonaa	1 kpl	91g	KM41320:	Poistettu:P342
M550	Valkosaviastian pala Kylkipala, jonka sisäpinta on lohjennut, ulkopinnalla rihlausta.	1 kpl	0,5g	KM41320: 281	Poistettu:
M552	Kuona	1 kpl	2g	KM41320:	Poistettu:P343
M553	Rautanaula / naulan katkelma	2 kpl	58g	KM41320:	Poistettu:P344
M553	Lasiastian pala Pieni ohut kylkipala aavistuksen vihertävää lasia.	1 kpl	0,5g	KM41320: 282	Poistettu:
M553	Lasipullon pala Kylkipala ja kaksi palaa kaulasta, eri astioista, massa vaalean vihreä.	3 kpl	10g	KM41320: 283	Poistettu:
M553	Lasipullon pala Kylkipala, vihreä massa.	1 kpl	2g	KM41320: 284	Poistettu:
M553	Tasolasin pala Massa vihertävä.	1 kpl	1g	KM41320:	Poistettu:P345
M553	Piin pala "iskos"	1 kpl	3g	KM41320:	Poistettu:P346
M556	Kuonaa Lasittunutta ainesta.	1 kpl	29g	KM41320:	Poistettu:P347
M557	Rautanaula / naulan katkelma Ehjien pituudet 3, 5 8 ja 10 cm.	19 kpl	191g	KM41320:	Poistettu:P348
M557	Rautaesineen katkelma Kapeasta lattaraudasta kierretty lenkki, jonka läpi kulkee kolmimainen litteä rautalevy. Mitat maks. 5 x 2 cm, lattaraudan leveys 1 cm ja renkaan halkaisija 1,8 cm	1 kpl	24g	KM41320:	Poistettu:P349
M557	Rautaesineen katkelma Neliskanttinen kehä, jonka toisen päädyn kulmat ovat suorat, toiset hieman pyöristetyt. Mahdollisesti yksi kehäinen solki, josta neula puuttuu. Mitat 2 x 2,5 cm	1 kpl	7g	KM41320:	Poistettu:P350
M557	Piiposliiniastian pala Lohkeilleita kylkipaloja, todennäköisesti useammasta astiasta. Reunapalat ainakin lautasesta.	10 kpl	11g	KM41320: 285	Poistettu:
M557	Kivisaviastian pala Pieni kylkisiru, pinta vaaleanruskea, massa harmaa.	1 kpl	1g	KM41320: 286	Poistettu:
M557	Punasaviastian pala Padan jalan katkelma, sisäpinta ja kärki puuttuu.	1 kpl	24g	KM41320: 287	Poistettu:
M557	Punasaviastian pala Padan jalan katkelma, sisäpinta ja kärki puuttuu.	1 kpl	76g	KM41320: 288	Poistettu:

RAUMA, Itäkatu, 2017

LÖYDÖT

M557	Punasaviastian pala	1 kpl	21g	KM41320: 289	Poistettu:
	Kylkipala, jonka sisäpinta puuttuu, ulkopinnalla lohjenneen kahvan tai jalan jälki.				
M557	Punasaviastian pala	2 kpl	79g	KM41320: 290	Poistettu:
	Yhteensopivat palat suuren vadin reunaa. Sisäpinnalla sekä valkosavella että punasavella tehtyä koristelua, lasite lohjennut.				
M557	Punasaviastian pala	1 kpl	32g	KM41320: 291	Poistettu:
	Vadin tai kulhon pohjaa, sisäpinnan lasite lohjennut pitkälti pois, alun perin mahdollisesti sgraffito-koistelua.				
M557	Punasaviastian pala	4 kpl	19g	KM41320: 292	Poistettu:
	Kylki- tai pohjapalat eri astioista, sisäpinnalla bolus-koistelua.				
M557	Punasaviastian pala	2 kpl	10g	KM41320: 293	Poistettu:
	Pienehkön astian (purkin tms.) yhteensopivat reunapalat, sisäpinta lasitettu. Suun halkaisija noin 10 cm				
M557	Punasaviastian pala	3 kpl	24g	KM41320: 294	Poistettu:
	Kylkipaloja, joista kaksi sopii yhteen. Sisäpinnalla tumma lasite.				
M557	Punasaviastian pala	2 kpl	14g	KM41320: 295	Poistettu:
	Kylkipalat samasta astiasta, sisäpinta lasitettu.				
M557	Punasaviastian pala	4 kpl	9g	KM41320:	Poistettu:P351
	Kylkipalat eri astioista, sisäpinnan lasitteen sävy vaihtelee.				
M557	Punasaviastian pala	4 kpl	9g	KM41320:	Poistettu:P352
	Kylkipaloja, joiden sisäpinta puuttuu.				
M557	Lasiastian pala	1 kpl	1g	KM41320: 296	Poistettu:
	Hyvin ohut kylkipala, massa lähes kirkas.				
M557	Lasipullon pala	9 kpl	41g	KM41320: 297	Poistettu:
	Kylkipaloja yhdestä tai kahdesta pullosta. Osassa paloista optista pintaa/rihlausta, yksi paloista tasainen - mahdollisesti kulmikkaan pullon osia. Massa vaalea vihreä.				
M557	Lasipullon pala	1 kpl	8g	KM41320: 298	Poistettu:
	Pohjaa, jossa punttelinjälki, massa vihreä. Voi olla muustakin astiasta kuin pullosta.				
M557	Lasipullon pala	7 kpl	27g	KM41320: 299	Poistettu:
	Palat todennäköisesti kaulasta ja pohjan taitteesta, mahdollisesti samasta mahapullosta. Lisäksi saman sävyisiä pieniä kylkipaloja. Massa tummahkon vihreä.				
M557	Lasipullon pala	6 kpl	21g	KM41320: 300	Poistettu:
	Kylkipaloja mahdollisesti samasta mahkaasta astiasta tai pullosta. Massa vihreä.				
M557	Tasolasin pala	3 kpl	4g	KM41320:	Poistettu:P353
	Massa viertävää.				
M557	Piin pala	2 kpl	20g	KM41320:	Poistettu:P354
M558	Punasaviastian pala	1 kpl	3g	KM41320:	Poistettu:P355
	Reunapala kulhosta tms., sisäpinnalla bolus-raidat.				

RAUMA, Itäkatu, 2017

LÖYDÖT

M559	Rautanaula / naulan katkelma	1 kpl	9g	KM41320:	Poistettu:P356
M559	Rautalevyn katkelma Epäsäännöllinen, reunoiltaan rikkoutunut pala ohutta rautalevyä. Mitat noin 2,5 x 3,5 cm	1 kpl	8g	KM41320:	Poistettu:P357
M559	Tasolasin pala Pieni ohut siru, massa vihertävää.	1 kpl	0,5g	KM41320:	Poistettu:P358
M559	Piin pala	2 kpl	2g	KM41320:	Poistettu:P359
M560	Rautanaula / naulan katkelma Ehjän pituus 6,5 cm	2 kpl	11g	KM41320:	Poistettu:P360
M560	Rautakikkare Vaihtelevan kokoisia korrodoituneita möykkyjä. Osa todennäköisesti naulan katkelmia.	6 kpl	57g	KM41320:	Poistettu:P361
M560	Punasaviastian pala Korvan tai kahvan katkelma, jonka tyvessä sormipainanne astian sisäpinta lasitettu.	1 kpl	16g	KM41320: 301	Poistettu:
M560	Punasaviastian pala Kylkipala, jonka ulkopinnassa on kahvan tms. tyveä. Sisäpinnalla tumma lasite.	1 kpl	8g	KM41320: 302	Poistettu:
M560	Tasolasin pala Pieni vihreä siru.	1 kpl	0,5g	KM41320:	Poistettu:P362
M560	Piin pala "iskoksia"	4 kpl	4g	KM41320:	Poistettu:P363
M561	Rautanaula / naulan katkelma	4 kpl	54g	KM41320:	Poistettu:P364
M561	Punasaviastian pala Pala pohjan ja kyljen taitteesta, sisäpinnalla valkosavelle tehtyä punasavikoristelua.	1 kpl	2g	KM41320: 303	Poistettu:
M561	Liitupiipun katkelma Varren pala	1 kpl	3g	KM41320:	Poistettu:P365
M561	Tasolasin pala Pienet sirut, massa vihreä.	2 kpl	2g	KM41320:	Poistettu:P366
M561	Piin pala	2 kpl	2g	KM41320:	Poistettu:P367
M561	Kuonaa Lasittunutta massaa.	1 kpl	28g	KM41320:	Poistettu:P368
M562	Rautanaula / naulan katkelma	1 kpl	9g	KM41320:	Poistettu:P369
M565	Rautanaula / naulan katkelma	1 kpl	4g	KM41320:	Poistettu:P370
M565	Liitupiipun katkelma Varren pala	1 kpl	5g	KM41320: 304	Poistettu:

RAUMA, Itäkatu, 2017

LÖYDÖT

M566	Piin pala Isompi kikkare ja ohut "iskos"	2 kpl	12 g	KM41320:	Poistettu:P371
M567	Rautanaula / naulan katkelma	2 kpl	20g	KM41320:	Poistettu:P372
M567	Valkosaviastian pala Kylkipaloja erinäisesti lohkeillut. Sisäpinnalla ollut mahdollisesti vihertävä lasite, osassa paloista ulkopinta rihlattu.	4 kpl	7g	KM41320: 305	Poistettu:
M567	Tasolasin pala Massa vaaleanvihreä.	2 kpl	2g	KM41320: 306	Poistettu:
M567	Piin pala	1 kpl	17g	KM41320:	Poistettu:P373
M568	Rautakikkare	1 kpl	11g	KM41320:	Poistettu:P374
M570	Rautanaula / naulan katkelma Ehjien pituudet: 5-6 cm	8 kpl	70g	KM41320:	Poistettu:P375
M570	Rautalevyn katkelma Toisesta päästään pyöreähkö/kaareva, toisesta päästä todennäköisesti katkennut, nelikulmainen pala, ohutta rautalevyä. Mitat 5x 7 cm	1 kpl	47g	KM41320:	Poistettu:P376
M570	Valkosaviastian pala Lohkeilleet palat mahdollisesti kylkipalan sisä- ja ulkopuolta. Sisäpinnasta lasite lohjennut, ulkopinnassa koristeuurteet.	2 kpl	1g	KM41320: 307	Poistettu:
M570	Punasaviastian pala Reunapala ja sisäpinnan lasitetta. Reunapalassa myös tumma lasite sisäpinnalla, hieman profiloitu reuna.	2 kpl	9g	KM41320: 308	Poistettu:
M570	Tasolasin pala Eri sävyiset ja paksuiset sirut, massa vihertävä.	3 kpl	2g	KM41320: 309	Poistettu:
M570	Piin pala "iskoksia"	2 kpl	3g	KM41320:	Poistettu:P377
M571	Punasaviastian pala Yhteensopivat kylkipalat, sisäpinnalla kirkas vihertävä lasite.	2 kpl	4g	KM41320: 310	Poistettu:
M572	Rautanaula / naulan katkelma Ehjän pituus 3,5 cm	2 kpl	14g	KM41320:	Poistettu:P378
M572	Punasaviastian pala Kylkipala, ulkopinta lohjennut, sisäpinnalla kirkas lasite.	1 kpl	2g	KM41320: 311	Poistettu:
M580	Rautavartaan katkelma S-kirjaimen muotoon väännetty rautavarras, jonka toinen pää on terävä, toinen katkennut mahdollisesti reijän kohdalta. Mahdollisesti jonkinlainen koukku. Mitat: 4 x 2 cm, vartaan halkaisija n. 3x5 mm	1 kpl	9g	KM41320:	Poistettu:P379

RAUMA, Itäkatu, 2017

LÖYDÖT

M582	Hiottu korukivi	1 kpl	4g	KM41320: 312	Poistettu:
	Pyöreä litteä nappimainen esine, joka on hiottu hieman kuusikulmaiseksi. Pinta ja pohja tasaiset. Väriiltään musta, mutta valoa vasten läpinäkyvä tumman violetti - jokin kivilaji tai lasia?				
	Halk. 11 mm, paksuus 2 mm				
M582	Kolikko	1 kpl	13g	KM41320: 313	Poistettu:
	Fredrik I, 1 Öre (silvermynt), todennäköisesti vuosiluku 1739.				
	1730-1750, Oravisjärvi 2016: 99-100, nro 4a				
M582	Metallinappi	1 kpl	1g	KM41320:	Poistettu:P380
	Kupera ontto nappi, jonka keskellä oleva lenkki on katkennut. Kupariseosta. Reunoilta hieman rikki, pinnassa mahdollisesti koristelua.				
M582	Metalliesine	1 kpl	9g	KM41320:	Poistettu:P381
	Pitkänomainen, soikea esine, jonka keskellä on pyöreä reikä. Esineen toisessa päässä on pieni "tappi" ja toisessa päässä vastaavanlainen pieni reikä. Vaikuttaa tekniseltä osaselta. Melko painavaa metalliseosta.				
	Mitat: 14x33x4 mm				
M582	Rautanaula / naulan katkelma	8 kpl	124g	KM41320:	Poistettu:P382
	Ehjät 6 ja 9 cm				
M582	Fajanssiastian pala	3 kpl	2g	KM41320: 314	Poistettu:
	Kylki-/pohjasiruja, kahdessa palassa vain toinen pinta jäljellä, yhdessä sinistä ja violettia maalauskoristelua				
M582	Kivisaviastian pala	22 kpl	98g	KM41320: 315	Poistettu:
	Pullon / kannun suuta ja kylkipaloja. Osa paloista sopii yhteen. Astian yläosa on pinnoittamaton, matta ruskea, alaosassa on punaruskea saviliete. Massa on vaalenharmaan ruskea.				
	Suun reunan halkaisija on n. 3,5 cm				
	Ala-saksilaista?				
M582	Kivisaviastian pala	1 kpl	8g	KM41320: 316	Poistettu:
	Kylkipala, ruskea ulkopinta, massa vaalea harmaan ruskea.				
M582	Punasaviastian pala	2 kpl	9g	KM41320: 317	Poistettu:
	Yhteensopivat kylkipalat, sisäpinnalla bolus-koristelua.				
M582	Punasaviastian pala	1 kpl	1g	KM41320: 318	Poistettu:
	Kylki- tai pohjapalat, toisessa sisäpinnalla valkosavilietteen päälle punasavella tehtyä koristelua, toisessa vihreällä.				
M582	Punasaviastian pala	12 kpl	25g	KM41320: 319	Poistettu:
	Kylki- ja reunapaloja yhdestä tai kahdesta astiasta. Molemmat pinnat lasitettu ruskean vihreän kirjavalla lasitteella.				
M582	Punasaviastian pala	5 kpl	50g	KM41320: 320	Poistettu:
	Pohja- ja kylkipaloja todennäköisesti samasta astiasta. Sisäpinnalla paksu, tumma lasite. Pohjan perusteella ruukkumainen astia.				
M582	Punasaviastian pala	2 kpl	16g	KM41320: 321	Poistettu:
	Kylkipalat mahdollisesti eri astioista. Sisäpinnalla ruskea/tumma lasite. Toisen palan ulkopinnalla koristeuria, pala läheltä ruukun tms. kaulaa.				

RAUMA, Itäkatu, 2017

LÖYDÖT

M582	Punasaviastian pala Kylkipaloja, joiden sisäpinta lohjennut irti.	4 kpl	10g	KM41320:	Poistettu:P383
M582	Liitupiipun katkelma Varren paloja, yhdessä toisessa päässä käyttö/kulumajälkiä.	4 kpl	12g	KM41320: 322	Poistettu:
M582	Lasiastian pala Kylkipalat, toinen paksu ja suorahko, mutta ennemmin tasakylkisestä astiasta kuin ikkunasta.	2 kpl	5g	KM41320: 323	Poistettu:
M582	Lasipullon pala Kylkipaloja, massa tumman vihreää.	6 kpl	12g	KM41320: 324	Poistettu:
M582	Lasipullon pala Pala kaulan ja olan kaarteesta. Massa vaaleanvihreää.	1 kpl	2g	KM41320: 325	Poistettu:
M582	Tasolasin pala Retusoitu reuna, massa kellertävä.	1 kpl	2g	KM41320: 326	Poistettu:
M582	Tasolasin pala Vihreän ja vihertävän eri sävyissä.	11 kpl	13g	KM41320:	Poistettu:P384
M582	Piin pala	11 kpl	55g	KM41320:	Poistettu:P385
M582	Kuonaa Osin lasittunutta massaa.	2 kpl	42g	KM41320:	Poistettu:P386
M582	Nahkaa Pieni suikale reunoiltaan repaleista nahkaa, jossa muutama viilto keskellä. Mitat 6x4 cm	1 kpl	2g	KM41320:	Poistettu:P387
M583	Rautanaula / naulan katkelma Ehjä 5 cm	6 kpl	35g	KM41320: 0	Poistettu:
M583	Veitsen terä Rautainen veitsen terä jossa lyhyt tai katkennut ruoto. kokonaispituus 12 cm, terä noin 8 cm	1 kpl	40g	KM41320:	Poistettu:P388
M583	Valkosaviastian pala Kylkipala, jonka sisäpinta on lohjennut, ulkopinnassa kevyttä rihlausta.	1 kpl	0,5g	KM41320:	Poistettu:P389
M583	Punasaviastian pala Lasittamaton, todennäköisesti putkikahvan katkelma	1 kpl	4g	KM41320:	Poistettu:P390
M583	Punasaviastian pala Kylkipalat eri astioista, joiden sisäpinta on lohjennut pois.	3 kpl	11g	KM41320:	Poistettu:P391
M583	Tasolasin pala Pieniä vihertäviä siruja.	3 kpl	1g	KM41320:	Poistettu:P392
M583	Piin pala "iskoksia"	2 kpl	3g	KM41320: 0	Poistettu:

RAUMA, Itäkatu, 2017

LÖYDÖT

M585	Rautanaula / naulan katkelma Ehjien pituudet 9 ja 10 cm.	5 kpl	98 g	KM41320:	Poistettu:P393
M585	Kivisaviastian pala Kylkipala, ulkopinnassa punaruskea saviliete. Samaa astiaa kuin kivisavipullo yksikössä M582.	1 kpl	2 g	KM41320: 327	Poistettu:
M585	Valkosaviastian pala Kylkipaloja ainakin kahdesta eri astiasta, kahdessa sisäpinnalla bolus-koristeu, kolmannen pinnat lohjenneet.	3 kpl	5 g	KM41320: 328	Poistettu:
M585	Punasaviastian pala Kylkipalat, toinen astian kaulasta. Molemmat pinnat lasitettu ruskean vihreän kirjavalla lasitteella. Samaa kuin yksikössä M582.	2 kpl	7 g	KM41320: 329	Poistettu:
M585	Punasaviastian pala Kylki- tai pohjapala, sisäpinnalla vihreä lasite.	1 kpl	4 g	KM41320: 330	Poistettu:
M585	Punasaviastian pala Kylkipalat, joiden sisäpinta lohjennut.	2 kpl	6 g	KM41320:	Poistettu:P394
M585	Liitupiipun katkelma Varren pala aivan kopan / kannan tyvestä.	1 kpl	4 g	KM41320: 331	Poistettu:
M585	Lasipullon pala Kylki- ja pohjapaloja ainakin kahdesta astiasta. Massa vihreä.	4 kpl	43 g	KM41320: 332	Poistettu:
M585	Tasolasin pala Retusoitua reunaa, massa vaalea vihreä.	1 kpl	1 g	KM41320: 333	Poistettu:
M585	Piin pala	1 kpl	2 g	KM41320:	Poistettu:P395
M585	Kuonaa Osin lasittunutta massaa.	2 kpl	65 g	KM41320:	Poistettu:P396
M586	Metallihakanen Kupariseoksisen vaatehakanen /raksin koukkuosan katkelma.	1 kpl	0,2 g	KM41320:	Poistettu:P397
M586	Rautanaula / naulan katkelma Ehjien pituudet 3, 5, 7 ja 10 cm.	7 kpl	146 g	KM41320:	Poistettu:P398
M586	Punasaviastian pala Vadin reunaa, sisäpinta lohjennut.	1 kpl	15 g	KM41320:	Poistettu:P399
M586	Piiposliiniastian pala Pieni kylkisiru.	1 kpl	1 g	KM41320:	Poistettu:P400
M588	Rautaesineen katkelma Lehden muotoinen mahdollinen hela, tai vastaava, jonka toinen pää on taitettu suoraksi kulmaksi. Keskellä mahdollisestireikä, josta naula läpi? Mitat 7 x 3 cm.	1 kpl	29 g	KM41320:	Poistettu:P401
M589	Rautanaula / naulan katkelma	2 kpl	23 g	KM41320:	Poistettu:P402

RAUMA, Itäkatu, 2017

LÖYDÖT

M589	Kuona	1 kpl	69 g	KM41320:	Poistettu:P403
M590	Rautanaula / naulan katkelma Ehjän pituus 7 cm	5 kpl	37 g	KM41320:	Poistettu:P404
M590	Piiposliiniastian pala Pieniä lohkeilleita siruja, suurimmasta osasta puuttuu toinen pinta.	7 kpl	3 g	KM41320: 334	Poistettu:
M590	Punasaviastian pala padan jalan katkelma, sisäpinta ja kärki puuttuu.	1 kpl	8 g	KM41320: 335	Poistettu:
M590	Punasaviastian pala Reunapala pienehköstä astiasta, vihreän laikukas lasite molemmilla pinnoilla.	1 kpl	5 g	KM41320: 336	Poistettu:
M590	Valkosaviastian pala Kylkipala, sisäpinnalla lasite.	1 kpl	3 g	KM41320: 337	Poistettu:
M590	Punasaviastian pala Kylkipala, sisäpinta lasitettu, ulkopinta mustunut.	1 kpl	4 g	KM41320: 338	Poistettu:
M590	Liitupiipun katkelma Pieni kopan siru	1 kpl	0,5 g	KM41320: 339	Poistettu:
M590	Tasolasin pala Vihertävä massa.	4 kpl	8 g	KM41320:	Poistettu:P405
M590	Piin pala	5 kpl	8 g	KM41320:	Poistettu:P406
M593	Metallilevyn katkelma Ohutta kupariseoslevyä, pitkänomainen, hieman epäsäännöllinen, ainakin toisesta päästä katkennut, myös muut reunat vaikuttavat lohkeilleilta. Toisessa päässä levyn läpi lyöty hieman kulmikas reikä. Mitat: 15 x 43(+) mm, paksuus alle 1 mm.	1 kpl	2 g	KM41320:	Poistettu:P407
M593	Rautanaula / naulan katkelma Pituus 7,5 cm	1 kpl	21 g	KM41320:	Poistettu:P408
M593	Piin pala	2 kpl	10 g	KM41320:	Poistettu:P409
M594	Rautanaula / naulan katkelma Ehjän pituus 7 cm.	3 kpl	23 g	KM41320:	Poistettu:P410
M594	Kuonaa	1 kpl	245 g	KM41320:	Poistettu:P411
M597	Rautanaula / naulan katkelma	9 kpl	99 g	KM41320:	Poistettu:P412
M597	Rautalevyn katkelma Epäsäännöllinen, reuniltaan repalinen pellin tms. pala.	1 kpl	11 g	KM41320:	Poistettu:P413
M597	Punasaviastian pala Kylkipala, sisäpinnalla lasite. Ulkopinnalla koristerihla/profilointia.	1 kpl	5 g	KM41320: 340	Poistettu:
M597	Punasaviastian pala Kylkisiru, jossa bolus-koristelua.	1 kpl	1 g	KM41320: 341	Poistettu:

RAUMA, Itäkatu, 2017

LÖYDÖT

M597	Punasaviastian pala Kylkipala, sisäpinnan lasite lohjennut, ulkopinnalla rihausta.	1 kpl	8 g	KM41320: 342	Poistettu:
M597	Lasiastian pala Pieniä ohuita kylkisiruja, yhdessä kaksi ohutta lasiruodetta - passglass.	3 kpl	1 g	KM41320: 343	Poistettu:
M597	Tasolasin pala Massa vihertävää.	6 kpl	5 g	KM41320:	Poistettu:P414
M597	Piin pala	8 kpl	18 g	KM41320:	Poistettu:P415
M597	Kuonaa	1 kpl	78 g	KM41320:	Poistettu:P416
M598	Valkosaviastian pala Kylkipala, jonka sisäpinta lasitettu, ulkopinnalla rihausta.	1 kpl	5 g	KM41320: 344	Poistettu:
M598	Punasaviastian pala Kylkirisu, sisäpinta lohjennut, ulkopinnalla rihausta.	1 kpl	1 g	KM41320: 345	Poistettu:
M598	Lasiastian pala Tasainen ohut pala, jonka yksi reuna taipuu hieman, todennäköisesti passglassista tai vastaavasta. Vrt. passglass yksikössä M597.	1 kpl	1 g	KM41320: 346	Poistettu:
M598	Tasolasin pala Pieni vihertävä siru.	1 kpl	0,5 g	KM41320:	Poistettu:P417
M598	Piin pala "iskos"	1 kpl	1 g	KM41320:	Poistettu:P418
M600	Rautanaula / naulan katkelma Pituus 6 cm	1 kpl	11 g	KM41320:	Poistettu:P419
M600	Punasaviastian pala Pieni kylkisiru, jonka sisäpinta on lohjennut.	1 kpl	1 g	KM41320:	Poistettu:P420
M600	Tasolasin pala Massa vihertävä.	1 kpl	2 g	KM41320:	Poistettu:P421
M601	Punasaviastian pala Kylki- tai pohjapaloja joiden ulkopinta on lohjennut. Sisäpinnalla bolus-koristelua.	3 kpl	4 g	KM41320: 347	Poistettu:
M602	Rautanaula / naulan katkelma	2 kpl	5 g	KM41320:	Poistettu:P422
M602	Rautalevyn katkelma Pieni kulmikas pala ohutta levyä. Mitat 3x1,5 cm	1 kpl	4 g	KM41320:	Poistettu:P423
M602	Piin pala	1 kpl	0,2 g	KM41320:	Poistettu:P424
M606	Piiposliiniastian pala Mahdollisesti pohjapala.	1 kpl	3 g	KM41320: 348	Poistettu:

RAUMA, Itäkatu, 2017

LÖYDÖT

M606	Valkosaviastian pala Kylkipaloja, joiden sisäpinta lasitettu, ulkopinnalla rihlausta.	2 kpl	3 g	KM41320: 349	Poistettu:
M606	Punasaviastian pala Kylkipala, sisäpinta ja suurin osa myös ulkopinnasta lohjennut.	1 kpl	4 g	KM41320:	Poistettu:P425
M606	Tasolasin pala Massa vihertävä.	1 kpl	1 g	KM41320:	Poistettu:P426
M607	Metalliesineen katkelma Kupariseosta, litteän levyn katkelma, jossa pitkällä sivulla reuna ja pinnassa muutama koristeura. Mahdollisesti metallisen astian reunaa.	1 kpl	2 g	KM41320: 350	Poistettu:
M607	Rauta-avain Rautaa. Lenkki pyröeä, lyhyt varsi ja melko yksinkertainen hammastus. Pituus 5,2 mm, lenkin leveys 2,4 cm Luetteloitu ennen konservointia.	1 kpl	18 g	KM41320: 351	Poistettu:
M607	Liitupiipun katkelma Varren paloja, toinen melko paksu.	2 kpl	7 g	KM41320: 352	Poistettu:
M607	Piin pala	1 kpl	2 g	KM41320:	Poistettu:P427
M612	Rautanaula / naulan katkelma	1 kpl	10g	KM41320:	Poistettu:P428
M613	Punasaviastian pala Yhteensopivat reunapalat, lasite molemmilla pinnoilla, ulkopinnalla rihlausta.	2 kpl	2g	KM41320: 353	Poistettu:
M613	Hioinkiven katkelma Liuskekiveä, kiven ehjällä lyhyellä sivulla pieni reikä, toinen pää katkennut. Lev 3,5 cm, pit. 8(+) cm, paksuus 0,5-1 cm	1 kpl	57g	KM41320: 354	Poistettu:
M614	Rautakikkare Epäsäännöllisiä korrodoituneita rautamöhkäleitä, muutama pala mahdollisesti rautalevyä tai lattarautaa.	6 kpl	160g	KM41320:	Poistettu:P429
M614	Rautanaula / naulan katkelma Ehjien pituudet 4 ja 8 cm.	8 kpl	132g	KM41320:	Poistettu:P430
M614	Punasaviastian pala Kylkipala, sisäpinnalla tumma lasite, ulkopinnalla rihlausta.	1 kpl	4g	KM41320: 355	Poistettu:
M615	Rautanaula / naulan katkelma	1 kpl	2g	KM41320:	Poistettu:P431
M616	Rautanaula / naulan katkelma	8 kpl	67g	KM41320:	Poistettu:P432
M616	Piin pala	2 kpl	5g	KM41320:	Poistettu:P433
M617	Punasaviastian pala Reunapala, jossa mahdollisesti ollut kahvaa/korvaa. Sisäpinnalla bolus-koristelua, joista osaa korostettu vihreällä lasitteella. Kulhosta.	1 kpl	6g	KM41320: 356	Poistettu:
M617	Punasaviastian pala Kylkipala, sisäpinnalla ohut kirkas lasite.	1 kpl	4g	KM41320: 357	Poistettu:

RAUMA, Itäkatu, 2017

LÖYDÖT

M619 Metalliesine	1 kpl	82 g	KM41320: 358	Poistettu:
Monimutkainen kupariseoksesta sekä todennäköisesti rautaosasta koostuva esine, jossa on metallivarrasta ja lehtimäistä osaa jotka muodostavat kolmiosaisen esineen joka osin vääntynyt. Mahdollisesti jonkinlainen koukku tai hela				
Mitat maks. 7,2 x 5,3 cm				
M619 Rautanaula / naulan katkelma	2 kpl	34 g	KM41320:	Poistettu:P434
Ehjän pituus 9,5 cm				
M619 Punasaviastian pala	1 kpl	14 g	KM41320: 359	Poistettu:
Kylkipala, jossa kahvan tai jalan tyveä. Sisäpinnalla kirkas lasite.				
M620 Rautanaula / naulan katkelma	3 kpl	63 g	KM41320:	Poistettu:P435
M620 Punasaviastian pala	1 kpl	3 g	KM41320: 360	Poistettu:
Kylkipala, jonka molemmilla pinnoilla on lasitetta, sisäpinnalla lasitteen alla valkosaviliete.				
M620 Punasaviastian pala	1 kpl	9 g	KM41320: 361	Poistettu:
Kylkipala, sisäpinnalla bolus-koristelua.				
M620 Punasaviastian pala	1 kpl	7 g	KM41320: 362	Poistettu:
Kylkipala, sisäpinta lasitettu, ulkopinta mahdollisesti mustunut.				
M620 Tasolasin pala	1 kpl	1 g	KM41320: 363	Poistettu:
Vihreä hieman rokkoinen massa				
M620 Piin pala	2 kpl	12 g	KM41320:	Poistettu:P436
M620 Kuonaa	1 kpl	7 g	KM41320:	Poistettu:P437
M623 Rautakikkare	2 kpl	8 g	KM41320:	Poistettu:P438
Epäsäännöllisiä, hieman litteitä palsia.				
M623 Kiviesine	1 kpl	12 g	KM41320: 364	Poistettu:
Lähes pyöreäksi kiekoksi muotoiltu (retusoitu) hiekkakivi, jonka toinen pinta on tasainen / luonnollinen, toinen pinta on hieman kupera ja siinä on pieniä viiltoja. Jonkinlainen hioinkivi?				
Halkaisija 3,5-4 cm, paksuus n. 0,5 cm				