



**Turku, Raunistulan kylätontti,
Ali-Konsan talonpaikka
arkeologiset koetutkimukset**

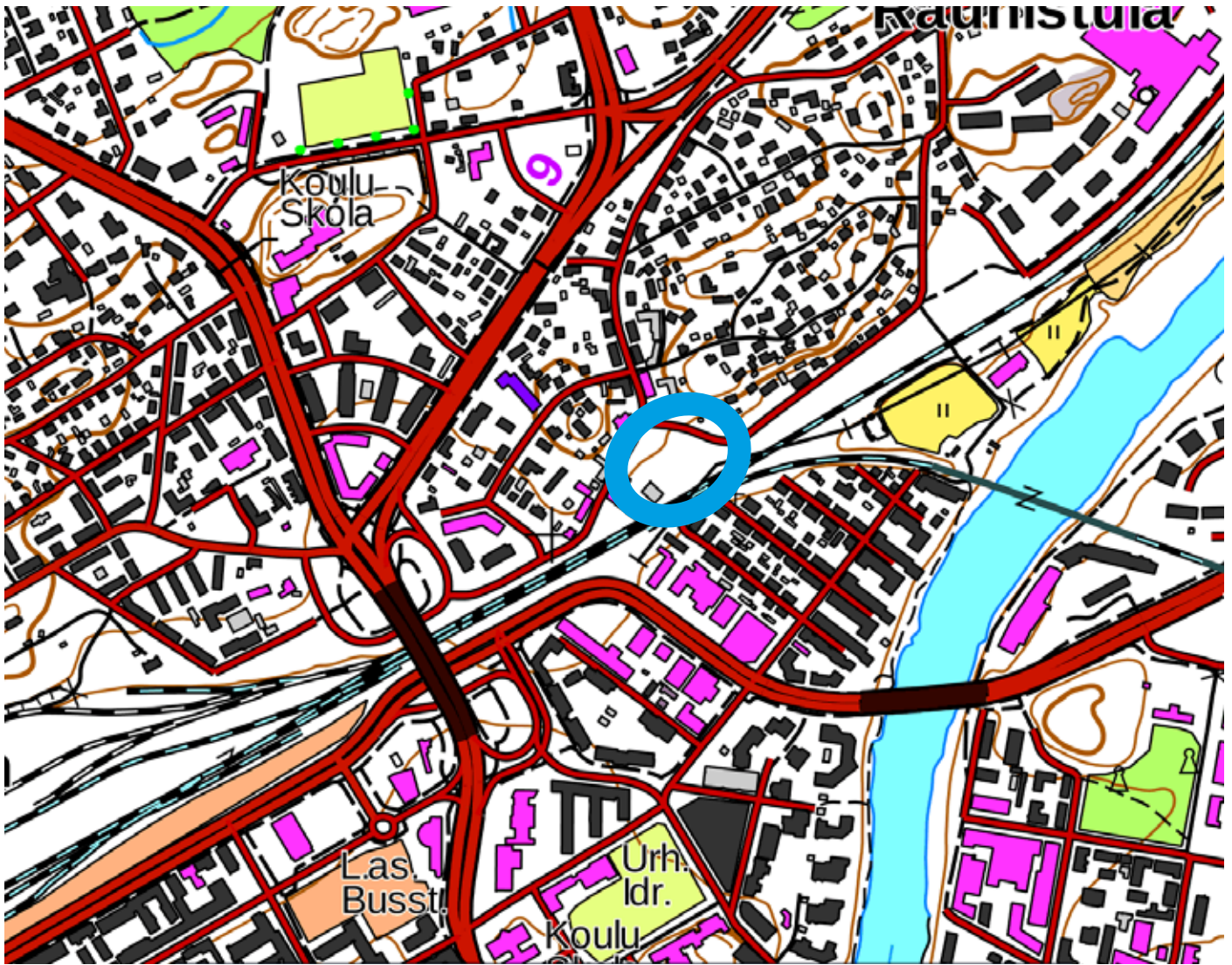
**huhti-toukokuu 2017
FT Kari Uotila
Muuritutkimus ky**

Tiivistelmä

Turussa Raunistulan kylän Ali-Konsan talonpaikan alueella tehtiin huhti-toukokuussa 2017 arkeologisia koetutkimuksia. Alueella on varmuudella kahden rakennuksen kivijalkoja ja muita rakennusosia. Rakennusjäänteet ajoittuvat esineaineiston ja rakenteiden perusteella 1800-1900 –luvulle. Tontin alueelta saatiin esiin muutamia yksittäisiä esinelöytöjä 1700-luvun lopun aikatasosta mutta pääosa (usempi kilo) aineistosta oli vasta 1800-luvun tai 1900-luvun aineistoa.

Arkisto- ja rekisteritiedot

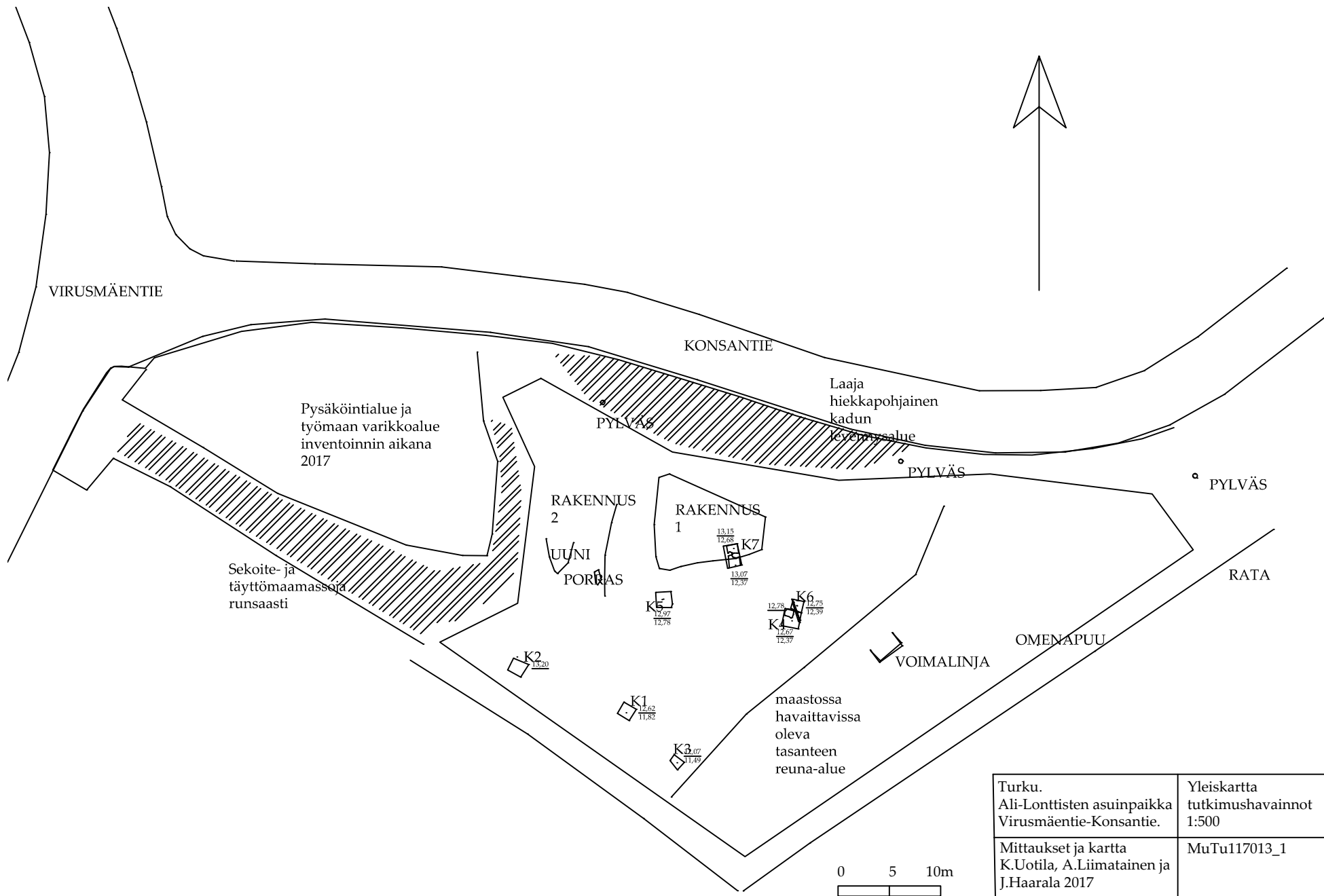
Kohteen nimi:	Turku. Lonttistentie 9.
Kunta:	Turku
Kohteen laji:	kylätontti
Ajoitus:	1700-1800 -luku
Koordinaatisto	ETRS-TM35FIN 6712107,470; 240107,101
Tutkimuksen laatu	Arkeologinen koetutkimus
Tutkimuksen laajuus	Inventoitu alue n. 2500 neliömetriä
Tutkimuslaitos:	Muuritutkimus ky
Tutkimuksen tekijät:	FT Kari Uotila
Tutkimuslupa:	MV/15/05.04.01.02/2017
Kenttätyöaika:	huhti-toukokuu 2017
Rahoittaja:	Turun kaupunki
Alkuperäinen raportti:	Museovirasto
Laajuus:	11 s.



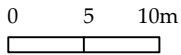
Karttakuva. Tutkimuskohde merkittynä yleiskarttaan. Karttapohja MML.

Sisällys

Tiivistelmä	2
Arkisto- ja rekisteritiedot	3
Karttakuva	4
Sisällys	5
Kartta 1. Tutkimusalueet	6
Raportti	7
Kartta 2. Isojakokartta ja tutkimusalueet	8
Kuvat MuTu117013:1-3	9



Turku. Ali-Lonttisten asuinpaikka Virusmäentie-Konsantie.	Yleiskartta tutkimushavainnot 1:500
Mittaukset ja kartta K.Uotila, A.Liimatainen ja J.Haarala 2017	MuTu117013_1



31.5.2017
FT Kari Uotila
Muuritutkimus ky
suovillankatu 3 20780 Kaarina
kuotila@muuritutkimus.com

Turku, Raunistulan kylätontti, Ali-Konsan talonpaikka Virusmäentien ja Konsantien risteysalueen eteläpuolella. inventointi 2017

Muuritutkimus ky suoritti Virusmäentien ja Konsantien alueella alkujaan Ali-Lonttisten asuinpaikan mukaan nimetyllä alueella inventointitutkimuksen huhti-toukokuussa 2017. Kenttätutkimuksista vastasi FT Kari Uotila ja kaivajina toimivat opiskelijat A.Liimatainen ja S. Uotila. Koetutkimuksien ja niihin liittyvän kartta-analyysin perusteella tutkittu tonttialue nimettiin raportointivaiheessa Ali-Konsan talonpaikaksi.

Inventointitutkimus rajautui alueen eteläiseen osaan, koska pohjoisosan parkkipaikka-alue oli työmaan varikkoalueena ja lisäksi alue on paksun täyttökerroksen peittämä. Idässä tutkimusalue rajautui Konsantien reunalla olleeseen hiekkaiseen parkkialueeseen ja lännessä tonttia rajanneeseen aitaan. Etelässä tutkimusalue rajoittui rata-alueen suojaan. Inventoidun alueen koko oli n. 2500 neliötä. Pääosa alueesta oli runsaan vesakoituneen puuston peittämä ja alue pohjoinen osa oli pienimuotoisen yhdyskuntajätteen sijoittelupaikkana.

Inventointityön alkuvaiheessa alueelta havaittiin kahden rakennuksen perustusten osia (rakennukset 1 ja 2 liitekartassa). Rakennusjäännösten lisäksi aluelle tehtiin useita koekuoppia, joilla varmistettiin alueen maankäytön vaiheita. Inventoinnin mittaukset suoritettiin tarkkuusgps-laitteella. Koekuopat kaivettiin lastoilla tai seulottiin soveltuvien osien 5 mm: kuivaseulalla. Kaivaukset dokumentointiin digikameralla ja luettelointiin arkistotunnuksella MuTu117013:1

Havainnot

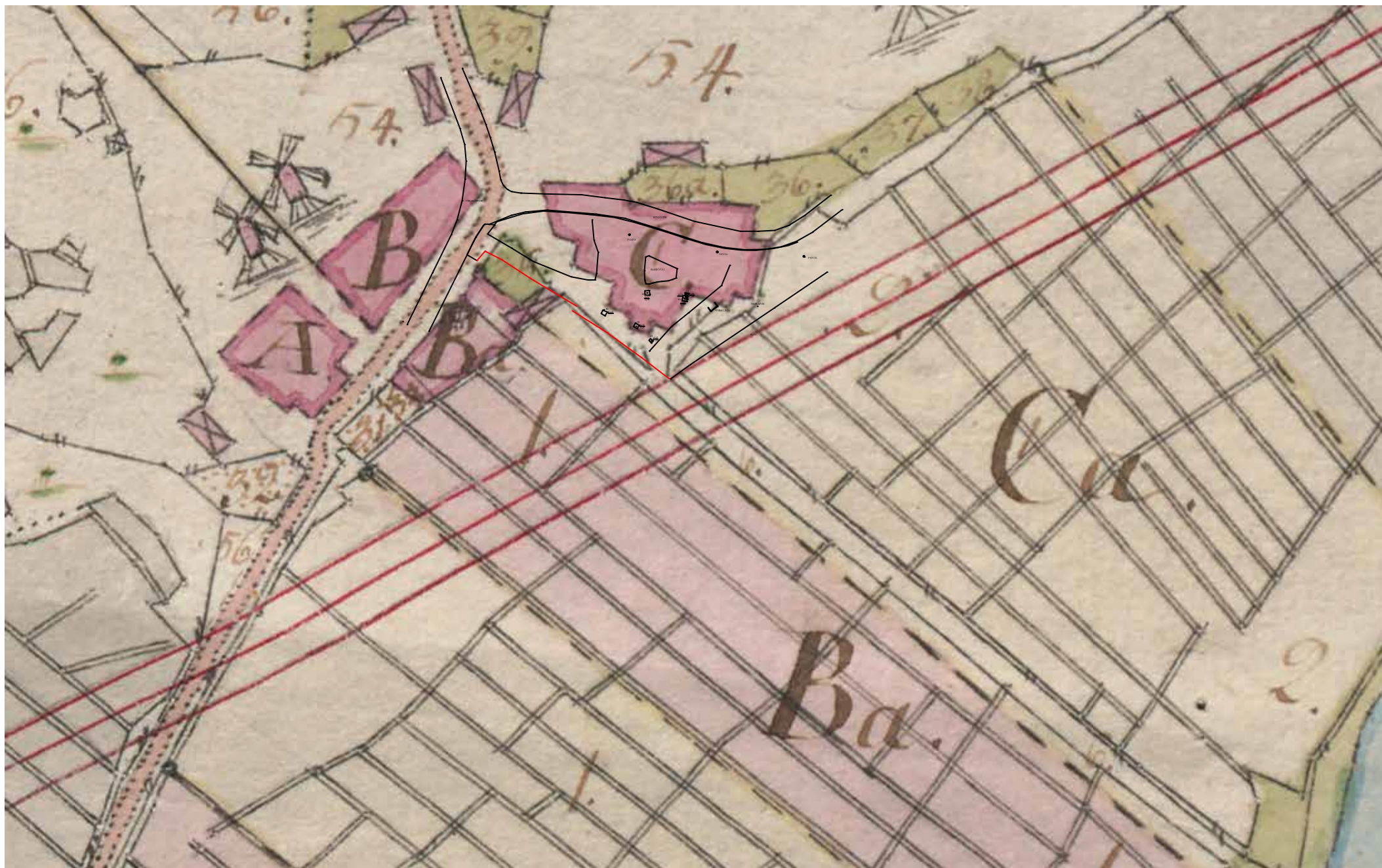
Näistä rakennus 1 oli selkeämmin havaittavissa. Siitä saatiin esiin rakennuksen lounainen kivistä ladottu seinälinja ja osia luoteisesta ja kaakkoisesta seinälinjasta. Rakennuksen sisäosassa oli kasvillisuuden peittämä kumpare, joka saattoi olla tulisijan paikka. Rakennuksen lounaisseinän linjaan kaivettiin koeoja (nro 7). Rakennuksen sisäpuolelta tuli esiin runsaasti 1800-luvun tai 1900-luvun keramiikan ja lasiastioiden palasia ja samankaltainen esineistö tuli esiin myös rakennuksen kivijalan edustalta. Kivijalasta nousi maan päälle näkyviin ylin kivikerta ja alempi oli maan pinnan alla. Kyseessä on selvä rakennuksen perustus, jossa ainakin yksi käyttö- tai todennäköisesti täyttövaihe ajoittuu 1800-luvun lopulta ja 1900-luvulle.

Rakennus 2 sijaitsi tiheässä vesakossa ja pensaikossa. Siitä voitiin havaita rakennuksen kaakkoinen seinälinja, betoninen askel- tai porraskivi ja mahdollinen uunin perustus. Havaitut rakennusosat ajoittavat rakennuksen aikaisintaan 1800-luvun lopulle, todennäköisesti 1900-luvun alkupuolelle.

Koekuopat 1-3 tontin lounaisosassa olivat kaikki pintanurmen alla savi-multamaakuoppia, joiden vähäinen löytöaineisto ajoittui lähinnä 1800-luvulle. Vesi nousi kaikkiin koekuoppiin luontaisen kaltaisen saven pinnassa. Alue on todennäköisesti ollut pitkään peltoa tai niittyä.

Koekuopassa 4-6 oli yksi yksittäinen lahonnut puu ja sen vieressä havaintovaiheessa yksittäinen kivi. Havainto ei viitannut koetutkimuksissa laajempaan rakennukseen. Koekuopasta esiin tullut esineistö oli pääosin 1800-lukua tai nuorempaa.

Koekuoppa 5 oli pintanurmen alla savimultamaata, josta tuli esiin muutamia 1700-1800-luvun vaihteen löytöjä. Alueen voi ajatella kuvastavat tontin käyttöpihaa.



Kartta 3. Kartan pohjalla Raunistulan Isojakokartta 1796 ja sen päälle asemoituna nykyinen asemakaava ja tutkimusalueet. (Kartan muokkaus K.Uotila / Muuritutkimus ky).

Varsinaisen tutkimusalueen ja rata-alueen välissä alueen kaakkoisosassa oli maastossa havaittavissa oleva selvä maaston kynnys, jossa loivasti laskeutuva rinne taittui tasaiseksi maanpinnaksi. Alueen vanhempaan maankäyttöön liittyy vanhempi tieura, jonka osa kynnys voi olla.

Yhteenveto

Alueen inventointi voitiin toteuttaa niillä alueilla tonttia, jotka eivät olleet täyttömaamassojen alla tai runsaan vesakon peitossa.

Alueella on varmuudella kahden rakennuksen kivijalkoja ja muita rakennusosia. Rakennukset voivat ajoittua esineaineiston ja rakenteiden perusteella 1800-1900 -luvulle. Tontin alueelta saatiin esiin muutamia yksittäisiä esinelöytöjä 1700-luvun lopun aikatasosta mutta pääosa (usempi kilo) aineistosta oli vasta 1800-luvun tai 1900-luvun aineistoa. Osa löytömateriaalista viittasi siihen, että tutkimusalueen pohjoinen osa on ollut pienimuotoisena yhdyskuntajätteen läjitysalueena viimeisten vuosikymmenten aikana.

Kaarinassa 31.5.2017

FT Kari Uotila

Muuritutkimus ky



MuTu117013:1. Rakennus 1 pohjoisen suunnalta. NW. KU

MuTu117013:2. Rakennuksen 1 perustus koekuopan K7 kohdalla. W. KU





MuTu117013:3. Rakennuksen 1 perustuskivet kaakon suunnalta. SE. KU