

# Inkoo Manneralueen muinaisjäännösinventointi 2012 / 2017



**Timo Jussila**  
**Timo Sepänmaa**



**Tilaaaja: Inkoon kunta**

**Sisältö:**

<b>Perustiedot</b> .....	<b>8</b>
<b>Yleiskartat</b> .....	<b>10</b>
<b>Kohdeluettelo</b> .....	<b>13</b>
<b>Inventointi</b> .....	<b>24</b>
<b>Muinaisjännökset</b> .....	<b>49</b>
<b>Mahdolliset muinaisjännökset</b> .....	<b>206</b>
<b>Muut kulttuuriperintökohteet</b> .....	<b>211</b>
<b>Tuhoutuneet muinaisjännökset</b> .....	<b>243</b>
<b>Löytöpaikat</b> .....	<b>245</b>
<b>Havaintopaikat (muut kohteet)</b> .....	<b>247</b>
<b>Poistettavat kohteet</b> .....	<b>318</b>

**Sisältö tarkemmin:**

<b>Perustiedot</b> .....	<b>8</b>
<b>Yleiskartat</b> .....	<b>10</b>
<b>Kohdeluettelo</b> .....	<b>13</b>
<b>Inventointi</b> .....	<b>24</b>
Aiemmat inventoinnit .....	24
Inventoinnin suoritus.....	25
Esihistoria.....	26
Historiallinen aika .....	26
Varustukset .....	26
Vanha tie .....	27
Talot ja torpat 1700-luvun lopulla.....	28
Tulos .....	36
Lähteet .....	36
Tutkimusraportit.....	36
Vanhat kartat.....	37
Isojakokartat.....	38
<b>Muinaisjännökset</b> .....	<b>49</b>
1 INKOO BASTUBACKA .....	49
2 INKOO BJÖRKUDDEN E .....	50
4 INKOO BJÖRNSJÖLANDET .....	51
5 INKOO BJÖRNSJÖLANDET VÄSTRA .....	54
7 INKOO BORGANBERGET .....	55
8 INKOO BOSTÄLLSBERGET .....	56
9 INKOO BREDBERGEN .....	58
10 INKOO BROBACKA .....	59
12 INKOO BRÄNNEBOBERGET .....	61
16 INKOO DRÅSA KRONOSKOG.....	63
17 INKOO EHRS.....	64
18 INKOO FAGERVIKIN RUUKKI .....	65
20 INKOO FINNVIKBERGEN .....	67
21 INKOO FLAKABERGET .....	69
22 INKOO FLATBERGEN .....	70
23 INKOO GRÖNKULLAVÄGEN.....	72
24 INKOO GÅRDSBÖLE (GUDLÖGSBÖLE) .....	73
25 INKOO HAGABERGET, BJÖRKUDDEN W.....	75

26 INKOO HALVDELSKÄRR 1.....	77
27 INKOO HALVDELSKÄRR 2.....	79
29 INKOO HÖGBERGET .....	80
30 INKOO HÖGBERGSFALLET .....	81
31 INKOO HÖGÅSA.....	83
32 INKOO I KOM. DIR. BOSTADEN .....	84
33 INKOO II VÄDERKVARNEN.....	85
34 INKOO III SKOLOMRÅDET .....	86
35 INKOO INKÖON KIRKKO.....	86
36 INKOO IV PRÄSTGÅRDBERGET .....	87
37 INKOO IX VÄGKRÖKEN MOT VIRKBY .....	87
38 INKOO KASABERGEN .....	88
39 INKOO KNAPPASKOGEN .....	90
40 INKOO KNUTS.....	91
41 INKOO KOHAGEN .....	93
42 INKOO KOLAKÄRR.....	94
43 INKOO KRÄMARS .....	95
44 INKOO KVARNKULLA .....	95
47 INKOO LÅNGVIKIN RAUTAKAIVOS.....	96
48 INKOO MAGASINBERGET N .....	99
49 INKOO MAGASINBERGET S.....	100
50 INKOO MAJDAL.....	101
51 INKOO MALMGÅRD .....	103
52 INKOO MALMSKYAN.....	104
53 INKOO NEDERGÅRD .....	105
54 INKOO NORRSKOGEN .....	106
55 INKOO NYBACKA.....	106
56 INKOO NYGRÄNNAS .....	107
57 INKOO NYSVENSKAS.....	109
58 INKOO NYÄNGEN .....	109
59 INKOO NYÄNGEN, OXHAGABERGET.....	110
60 INKOO NÖTTERKULLA .....	111
61 INKOO PRÄSTGÅRDEN.....	112
63 INKOO PRÄSTÄNGEN .....	113
64 INKOO RAGNVALDS .....	114
65 INKOO RIDDARKIL.....	115
66 INKOO RIÅKERN .....	118
67 INKOO SIMONSBERGET .....	120
68 INKOO SJÖMANSBERGET 1 .....	121
69 INKOO SKOMAKARBACKA.....	122
70 INKOO SKOMAKARBACKA.....	123
71 INKOO STAFFANS .....	125
72 INKOO STORBERGET INGARSKILA .....	126
73 INKOO STORBERGET ÅLKILA.....	127
74 INKOO STORMOSSEN 1.....	129
75 INKOO STORMOSSEN 2.....	130
76 INKOO STORRÖDJAN .....	131
77 INKOO SVARTBÄCK .....	132

78 INKOO SVARTNÄS.....	133
79 INKOO SVARTTRÄSKET .....	133
80 INKOO TALLMO.....	134
81 INKOO TEIRA STORÄNGARNA .....	135
82 INKOO TELEGRAFBERGET.....	136
83 INKOO TELEGRAFBERGET 2.....	138
84 INKOO TELEGRAFBERGET, VARIKKOALUE.....	140
85 INKOO TORSHÄLLA.....	141
86 INKOO TORSHÄLLA SE .....	143
87 INKOO V-VI TORP .....	143
88 INKOO VAHRS.....	144
89 INKOO VII BOLSTAD .....	145
90 INKOO VIII BRÄNNBOLSTAD.....	146
91 INKOO VILLA TEIRA.....	147
92 INKOO VÄSTANKVARN BONÄS .....	148
93 INKOO VÄSTERBY (BACKA).....	149
95 INKOO X BAKSTÄNGSLEN .....	151
96 INKOO XI KLINGSTORP & ÅVIK .....	152
97 INKOO XII GRÅMARBÖLE.....	153
98 INKOO XIII BORGARS.....	154
99 INKOO XIV RÖMÄSSE-TAKVEDAMOSSEOMRÅDE.....	155
100 INKOO XV PÅLSBÖLE-HALLBACKA.....	156
106 INKOO JODDBÖLE 2.....	157
108 INKOO IDROTTSVÄGEN .....	158
109 INKOO SOLBACKA.....	159
122 INKOO BOLSTAD TORP.....	160
124 INKOO NÄSBY 1 .....	161
131 INKOO SIGGBÖLE B .....	162
134 INKOO DÅNABACKMALMEN .....	163
140 INKOO ÖSTERSOLBERG 4.....	164
150 INKOO PRÅLSBACKA W .....	165
152 INKOO TORBACKA / TORDEBY .....	167
165 INKOO HEMÅKERSBERGEN .....	168
166 INKOO KLEVBERGET .....	169
168 INKOO KUSANS .....	170
169 INKOO FREMBÖLE 1 .....	171
170 INKOO FREMBÖLE 2 .....	173
171 INKOO FREMBÖLE 3 .....	175
174 INKOO BJÖRNVIKEN .....	176
175 INKOO STORMOSSEN NW 1 .....	177
176 INKOO STORMOSSEN NW 2.....	178
177 INKOO GRUVVIKEN .....	178
178 INKOO FLATBERGEN 2 .....	183
179 INKOO VILLKÄRR.....	184
180 INKOO BRÖDKYAN .....	185
181 INKOO KLEVBERGET W.....	185
182 INKOO BOLEKÄRRSKOGEN 1.....	186
183 INKOO BOLEKÄRRSKOGEN 2.....	187

184 INKOO ÄNGELANDET 1 .....	188
185 INKOO ÄNGELANDET 2 .....	190
186 INKOO TORPSKOGEN NE .....	191
188 INKOO SKVATTERBÄCKEN.....	192
193 INKOO BREDS TORP 1 .....	193
195 INKOO BOLSTAD NYBY .....	194
199 INKOO BOLSTAD BÄCKSTRÖMS.....	196
209 INKOO DALSSOLDAT TORP .....	196
210 INKOO BÖHLE SOLDATTORP.....	198
216 INKOO MAGGBÖLE 1 .....	199
221 INKOO TVÄRA 2 .....	200
241 INKOO RÅDKILA A .....	202
244 INKOO STORMORA 1 .....	202
248 INKOO ÖSTERSOLBERG 2.....	203
250 INKOO ÖSTERSOLBERG SOLDATS TORP .....	204
263 INKOO HOVGÅRD KROUVI .....	205
<b>Mahdolliset muinaisjännökset .....</b>	<b>206</b>
11 INKOO BRÄNNBACKA .....	206
133 INKOO MALMEN.....	207
201 INKOO JÄFVURSBÖLE .....	208
253 INKOO STRAND SOLDATS TORP .....	209
256 INKOO LÅGNÄS SOLDATS TORP .....	210
<b>Muut kulttuuriperintökohteet .....</b>	<b>211</b>
3 INKOO BJÖRNMALM.....	211
6 INKOO BOLSTAD NORRBY .....	213
46 INKOO LÅNGVIK (LÅNGVIK).....	214
101 INKOO RANDKILA .....	216
102 INKOO BREDSLÄTT .....	217
103 INKOO BOLSTAD 1-4 .....	218
107 INKOO JODDBÖLE .....	219
112 INKOO VÄSTERBY 2 .....	220
113 INKOO FINNPADA .....	220
114 INKOO LÅNGVIK SOLDATS TORPAR .....	221
115 INKOO SJÖMANSBERGET 3 .....	221
116 INKOO SJÖMANSBERGET 3 ET .....	222
117 INKOO GRÄVLINGSBERGET .....	223
118 INKOO JODDBÖLE LUODE.....	224
123 INKOO VÄSTANKVARN.....	225
132 INKOO STORMORA 2-4 .....	226
136 INKOO GRÅMARBÖLE .....	226
137 INKOO VASSBÖLE .....	227
146 INKOO LÅGNÄS 2-3 / ÖSTERNÄS .....	228
156 INKOO KNAPPA .....	230
162 INKOO SVENSKBY 2 .....	231
172 INKOO SANDBACKA W.....	232
173 INKOO SANDBACKA SW .....	233
187 INKOO STORMOSSABERGET.....	235
189 INKOO KAVELBRO.....	235

198 INKOO BOLSTAD SVARTNÄS .....	238
215 INKOO KIÄRR .....	238
223 INKOO WASSBÖLE SOLDATS TORP 1 .....	239
230 INKOO WÄSTERSOHLBERG 1 JA 2 .....	240
252 INKOO DEGERBY PREDIKEHUS.....	241
261 INKOO HALVDELSKÄRR NW .....	242
262 INKOO MALMMALMEN .....	242
<b>Tuhoutuneet muinaisjäänökset .....</b>	<b>243</b>
13 INKOO BRÄNSLEUDD.....	243
45 INKOO KÄRRÄNGEN .....	244
<b>Löytöpaikat .....</b>	<b>245</b>
15 INKOO DALVIK .....	245
110 INKOO DRÅSA.....	246
<b>Havaintopaikat (muut kohteet).....</b>	<b>247</b>
14 INKOO BÖHLE (BÖLE / RISBÖLE).....	247
28 INKOO STOR-HÅFGÅRD.....	248
94 INKOO VÄSTERKULLA (FREDAGSKULLA).....	249
104 INKOO NYÄNGEN 2 .....	251
105 INKOO BREDS.....	251
111 INKOO HIRDAL.....	252
119 INKOO UTANÅKER.....	253
120 INKOO BREDS 2.....	254
121 INKOO KALKULLA .....	255
125 INKOO FINNBÖLE .....	256
127 INKOO LAPPBY - WESTANBY .....	256
128 INKOO LINKULLA 1-4 .....	257
129 INKOO LINKULLA G .....	258
130 INKOO DAMS.....	258
135 INKOO KRÄMARS / KETTILSMORA.....	259
138 INKOO FLYT .....	260
139 INKOO VÄSTERSOLBERG.....	261
141 INKOO TÄKTER.....	262
142 INKOO INGARSKILA A-F .....	263
143 INKOO ÖSTERKULLA .....	264
144 INKOO DALSBY .....	264
145 INKOO LÅGNÄS 1 / VÄSTERNÄS .....	266
147 INKOO SONASUND .....	266
148 INKOO STRÖM .....	267
149 INKOO MALM.....	268
151 INKOO HALVDELS .....	269
153 INKOO DOMARBY .....	270
154 INKOO GUMMARSBACKA .....	271
155 INKOO MAGGBÖLE 2.....	272
157 INKOO KÄMPBACKA 1-3.....	272
158 INKOO TVÄRA 1 .....	273
159 INKOO BILLSKOG 6 JA 7 .....	275
160 INKOO BILLSKOG 2 .....	276
161 INKOO STRAND .....	277

163 INKOO SVARTBÄCK BÄCK.....	278
164 INKOO DEGERBY 1-2 .....	278
167 INKOO LÅNGMALMEN S.....	279
190 INKOO BAKHÄGNAN SE .....	280
191 INKOO GUMBÖLE 2 .....	281
192 INKOO BREDS ÖFVERBY .....	282
194 INKOO BREDS TORP 2.....	283
196 INKOO BOLSTAD DRAGONS TORP .....	284
197 INKOO BOLSTAD TALLBACKA .....	284
200 INKOO KUSANS 4-5 .....	285
202 INKOO SIGGBÖLE A .....	285
203 INKOO INNANBÄCK A.....	286
204 INKOO INNANBÄCK B.....	287
205 INKOO INNANBÄCK C.....	287
206 INKOO STOR-HÅFGÅRD TORP 1 .....	288
207 INKOO STOR-HÅFGÅRD TORP 2.....	289
208 INKOO STOR-HÅFGÅRD TORP 3.....	289
211 INKOO LILLHÅFGÅRD.....	290
212 INKOO KÅXBY .....	291
213 INKOO KÄMPBACKA 4 .....	292
214 INKOO KÄMPBACKA SOLDATS TORP.....	292
217 INKOO MOSSABÖLE 1-2.....	293
218 INKOO NÄSBY 2.....	293
219 INKOO PÅLSBÖLE 1-3 .....	294
220 INKOO STRÖM SOLDATS TORP .....	295
222 INKOO WARS 1-2 .....	295
224 INKOO WASSBÖLE SOLDATS TORP 2.....	296
225 INKOO VÄSTANKVARN TORP 1 .....	297
226 INKOO VÄSTANKVARN TORP 2.....	298
227 INKOO HAGA 2.....	299
228 INKOO HAGA 10.....	299
229 INKOO HAGA SOLDATS TORP.....	300
231 INKOO WÄSTERSOHLBERG 4 .....	300
232 INKOO WÄSTERSOHLBERG 3 .....	302
233 INKOO ÅLKILA 4-5.....	302
234 INKOO ÅLKILA 1-2.....	303
235 INKOO ÅLKILA 3.....	304
236 INKOO BILLSKOG SOLDATS TORP .....	304
237 INKOO BOTANS .....	305
238 INKOO STUBBÖLE .....	306
239 INKOO RÅDKILA CDE .....	307
242 INKOO RÅDKILA B .....	308
243 INKOO INGARSKILA G H .....	309
245 INKOO FAGERVIK SÅGARS .....	311
246 INKOO FAGERVIK SNABBTORP .....	312
247 INKOO ÖSTERSOLBERG 1.....	313
249 INKOO ÖSTERSOLBERG 3.....	313
251 INKOO BERG 1-5.....	314

254 INKOO PRÅLSBACKA 1 .....	315
255 INKOO PRÅLSBACKA 2 .....	315
257 INKOO HAGA TORP .....	316
258 INKOO BREDS NYBACKA .....	316
259 INKOO BREDS BRÄNDBACKA .....	317
260 INKOO DEGERBY SOLDAT TORP .....	318
<b>Poistettavat kohteet.....</b>	<b>318</b>
19 INKOO FINNES.....	318
(34b) INKOO MUSEIVÄGEN .....	320
62 INKOO PRÄSTGÅRDSBERGET .....	320
126 INKOO FINNBÖLE B.....	321
240 INKOO LÅNGVIK KOILLINEN .....	321

*Kansikuva:* Inkoo Bredbergen (kohde nro 9), pronssikautinen röykkiö

### Perustiedot

- Alue:* Inkoon manneralueen yleiskaava-alue. Pinta ala 274 km<sup>2</sup>, maapinta-ala 268 km<sup>2</sup>.
- Tarkoitus:* Arkeologinen selvitys. Selvittää alueen muinaisjäännökset ja muut arkeologiset, jäännökset (kuten ns. muut kulttuuriperintökohteet).
- Työaika:* Maastotyö loka-marraskuussa 2012 sekä marras-joulukuussa 2017 ja tammikuussa 2018.
- Kustantaja:* Inkoon kunta.
- Tekijät:* Mikroliitti Oy, Timo Jussila (2012 ja 2017, maastotyö ja raportti), Timo Sepänmaa (2012 maastotyö). Maastotarkastuksia tekivät v. 2017 ja 2018 Jussilan lisäksi Juuso Koskinen ja Janne Soisalo.
- Aiemmat tutkimukset:* Alueella tehdyt ja sinne ulottuneet aiemmat inventoinnit (kaivaukset ja tarkastukset on kerrottu kohteiden yhteydessä. Tarkemmat tiedot inventoinneista tekstissä ja lähdeluettelossa): Nylund 1929, Siiriäinen 1969, Lauren 1993, Haggren & al 2007, Seppälä 2004, Maaranen 2008, Rostedt 2008, Pesonen 2013, Jussila & Sepänmaa 2012, 2013 ja 2014, Jussila 2016.
- Tulokset* Muinaisjäännösrekisteriin oli ennen tätä raporttia (maaliskuu 2018) merkitty alueelle kaikkiaan **162** kohdetta, joista **95** oli kiinteitä muinaisjäännöksiä ja 60 mahdollisia muinaisjäännöstä, joista lähes kaikki olivat vanhoilta kartoilta karkeasti paikannettuja vanhoja kylätontteja. Lisäksi neljä muuta kulttuuriperintökohdetta, yksi tuhoutunut muinaisjäännös ja pari löytöpaikkaa. Kiinteistä muinaisjäännöksistä 30 oli historiallisen ajan jäännöksiä, niistä 14 varustuksia ja 11 kylätontteja, loput hiilihautoja, rajamerkkejä ja yksi kaivoskin. Esihistoriallisia muinaisjäännöksiä oli 65 kappaletta (sis. ajoittamattomat) joista 20 asuinpaikkoja ja loput eli 45 kappaletta erilaisia röykkiöitä ja kivirakenteita.

Tässä inventoinnissa käsiteltiin kaikkiaan **262** kohdetta (sisältäen aiemmin tunnetut). Uusia kohteita tuli siis esiin 100. Inventoinnissa ehdotetaan poistettavaksi viisi aiemmin muinaisjäännökseksi tai mahdolliseksi muinaisjäännökseksi merkittyä kohdetta, joista kaksi on ”duplikaattia” eli sama kohde on ollut rekisterissä kahdella eri tunnuksella. Aiemmat mahdolliset muinaisjäännökset todettiin suurimmaksi

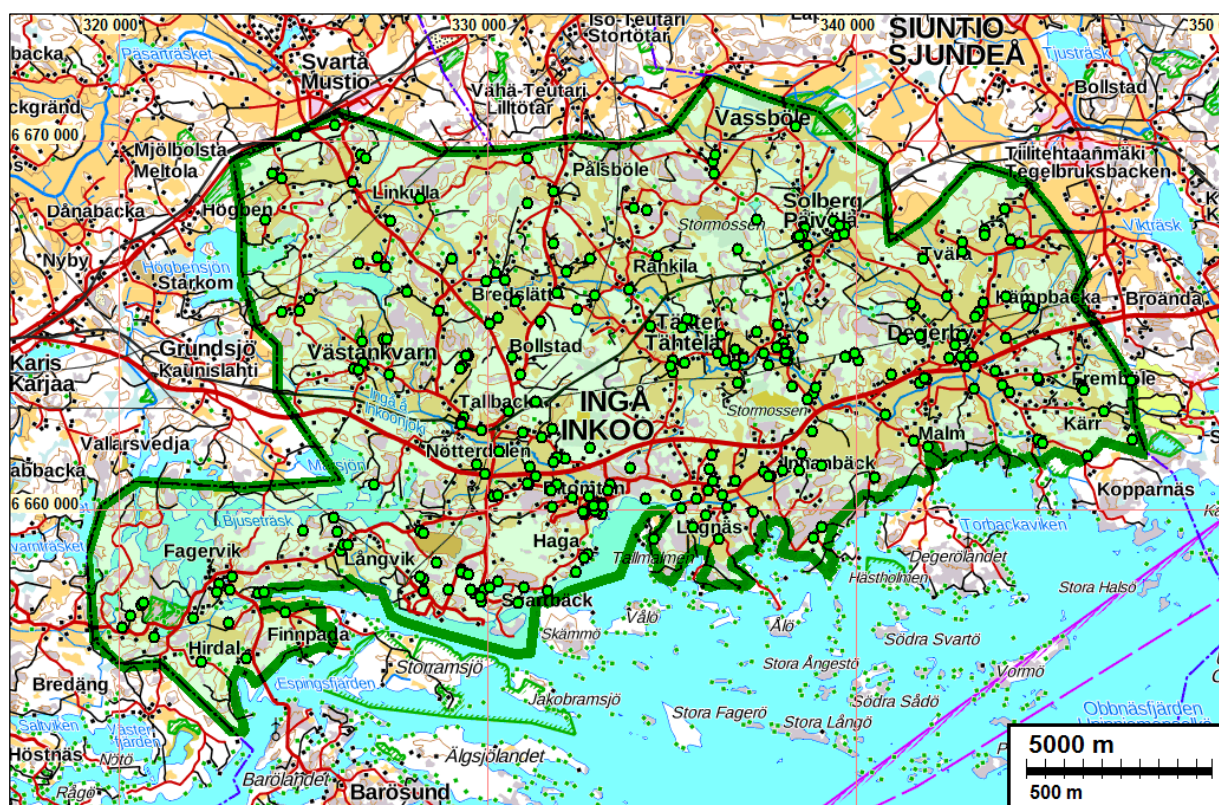


osaksi muiksi kohteiksi (havaintopaikaksi, ei suojelua) ja muiksi kulttuuriperintökohteeksi mutta moni myös kiinteäksi muinaisjäännekseksi.

**Alueella on nyt kaikkiaan 130 kiinteää muinaisjäännettä.** Uusia esihistoriallisia asuinpaikkoja löytyi 14 (2 rautakautista) ja kolme uutta rökkiöitä. Uusia historiallisen ajan kohteita on muutama hiilimiilu ja yksi tervahauta ja rajamerkki, yksi kaisosalue ja loput pääosin vanhoja autoituneita kylätontteja. Kaiken kaikkiaan alueella on nyt 80 esihistoriallista (sis. kuusi ajoittamatonta) muinaisjäännettä ja 50 historiallisen ajan muinaisjäännettä. Muita kulttuuriperintökohteita on 32 kappaletta, useimmat vanhoja kylätontteja. Suojelukohteita (sm ja s) on siis alueelle nyt yhteensä 162 kappaletta. Mahdollisia muinaisjäänneksiä jäi alueelle vielä 5. Tuhoutuneita muinaisjäänneksiä on kaksi ja löytöpaikkoja 2. Poistettavaksi ehdotetaan viisi kohdetta.

Havaintopaikkoja eli muita kohteita on 88 kappaletta. Ne kaikki ovat 1700-luvun kartoilta paikannettuja vanhoja kylä- ja talotontteja (sekä torppia), jotka katsottiin arkeologisessa mielessä suurimmaksi osaksi tuhoutuneiksi myöhemmän ja nykyisen maankäytön takia. Näiden suojelustatus voi olla monessa tapauksessa tulkinnan varainen. Siksi vanhat tonttimaat on kaikki tehty omiksi kohteiksi ja rajattu, jotta niiden statuksen muutos tarvittaessa on helppo tehdä. Kaikki alueen isojako- ja verollepanokartat käytiin läpi ja niiltä paikannettiin vanhat tonttimaat: **200** kpl (talot ja torpat, joillain tonteilla voi olla useita taloja).

Useimpien ennestään tunnettujen muinaisjäänneiden rajausta muutettiin ja tarkennettiin.



Tutkimusalue rajattu vihreällä, raportin kohteet vihrein palloin

Selityksiä: raportin koordinaatit ja kartat ovat ETRS-TM35FIN koordinaatistossa. Kartat ovat Maanmittauslaitoksen maastotietokannasta 2/2018, ellei toisin mainittu. Muinaisjäännösrekisteri on tarkastettu 12/2017. Valokuvia ei ole talletettu mihinkään viralliseen arkistoon, eikä niillä ole mitään kokoelmatunnusta. Valokuvat ovat digitaalisia ja ne ovat tallessa Mikroliitti Oy:n serverillä. Kuvaaja: kohdekuvauksessa mainittu kohteen tarkastaja..

Materiaali: Kohteet ja kohderajaukset on jätetty myös paikkatietokantana MapInfo ja Shape formaatissa tilaajalle (ETRS-GK24 koordinaatistossa) ja Museovirastoon (ETRS-TM-35FIN koordinaatistossa).

Historiallisen ajan kylä- ja talotonttien paikannuksessa käytettyjen verollepano- ja isojakokarttojen kuvatiedostot ovat erillisessä liitteessä (pdf). Ne kaikki löytyvät myös Kansallisarkiston digitaaliarkistosta. Karttaluettelo on luvussa lähteet.

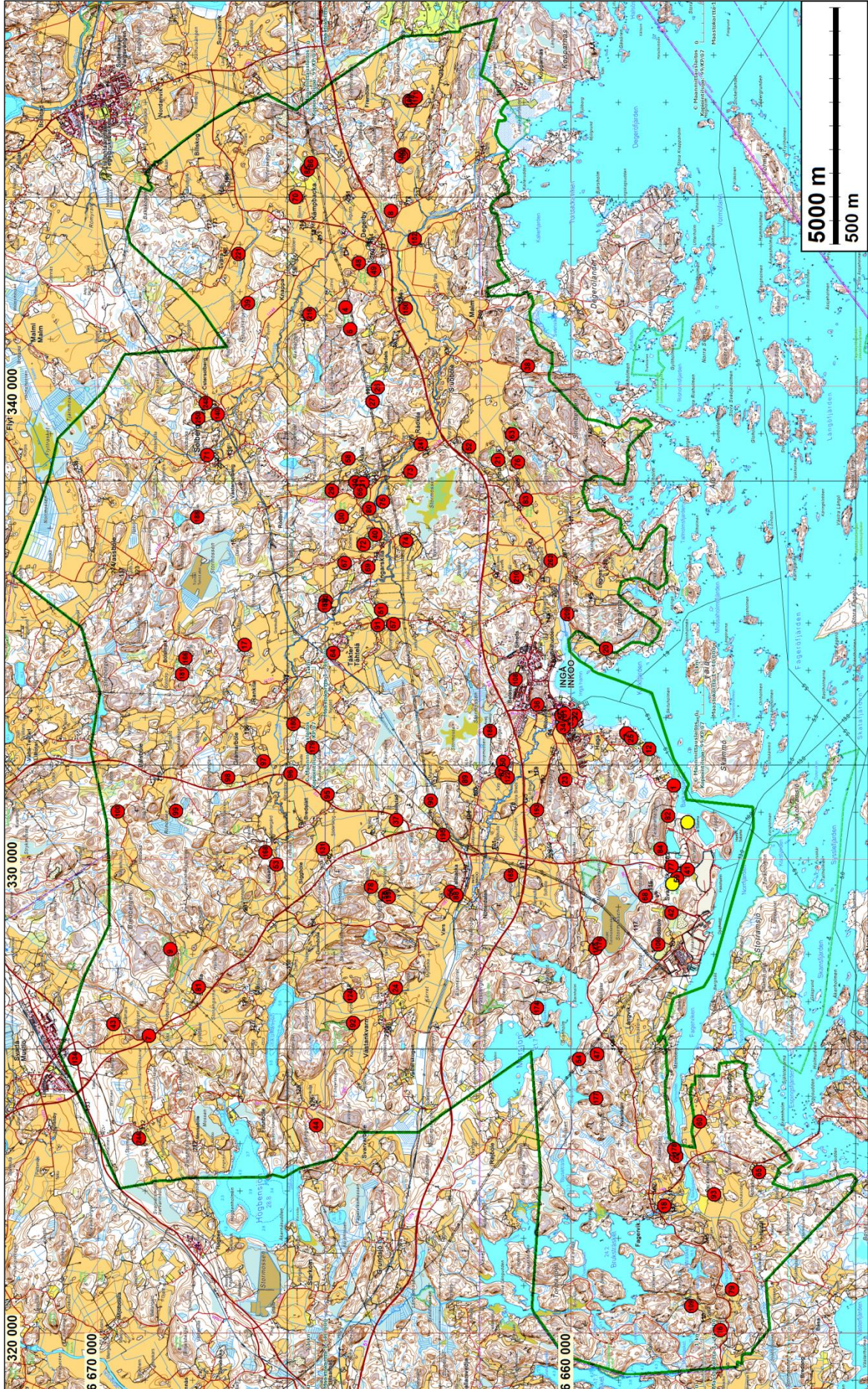
### **Yleiskartat**

Liitteenä on erillinen, koko tutkimusaluetta kuvaava peruskarttatasoinen yleiskartta jossa kohteet on esitetty rajattuna ja numeroituna: [Inkoo mj inv 2012-2018 Peruskartta kaikki kohteet.pdf](#). Lisäksi raportissa seuraavilla kahdella sivulla olevat orientoivat yleiskartat on koottu erikseen yhteen pdf-tiedostoon [Inkoo mj inv 2012-2017 Yleiskartat.pdf](#).

Kartoille merkityt kohteiden rajaukset ja niiden erilliset rakenteet (kuten röykkiöt) on luovutettu ja saatavissa myös paikkatietokantana MapInfo ja Shape formaateissa sekä ETRS-TM35FIN sekä ETRS-GK24 koordinaatistoissa.

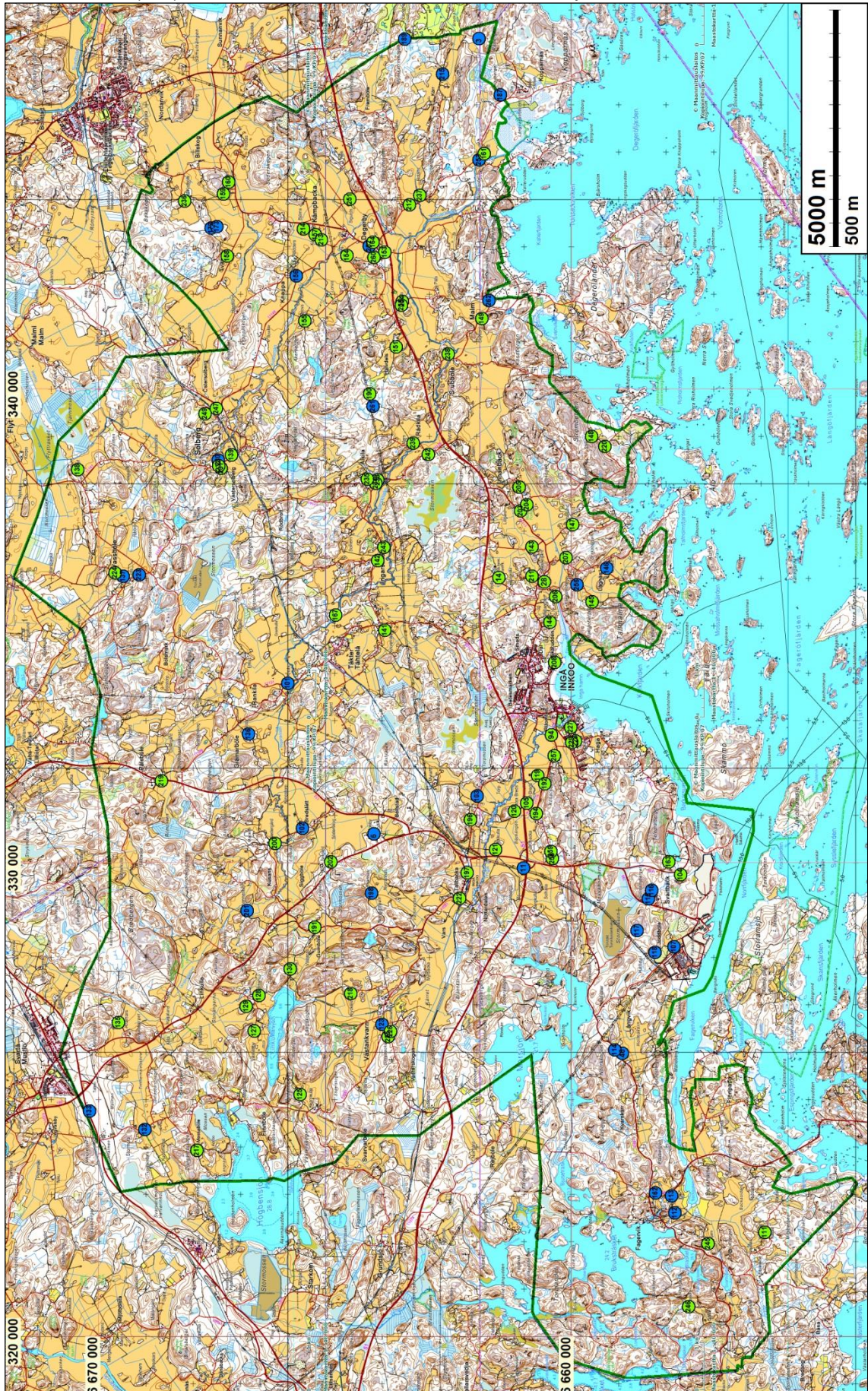
Kohdekuvauksissa olevissa kartoissa muinaisjäänökset on esitetty punaisella, muut kulttuuri-perintökohteet ja mahdolliset muinaisjäänökset sinisellä ja muut kohteet eli havaintopaikat vihreällä. Näistä suurin osa on 1700-luvun lopun tonttimaita.

Kiinteät muinaisjännökset. Symbolin keskellä raportin kohdenumero



Kartta täyskokoisina ja pakkaamattomana erillisessä liitteessä.

Muut kulttuuriperintökohteet ja mahdolliset muinaisjäännökset (sininen) ja havaintopaikat/muut kohteet (vihr). Keskellä kohdenumero. Tutkimusalueen raja = vihreä viiva



Kartta täyskokoisina ja pakkaamattomana erillisessä liitteessä.

**Kohdeluettelo**

Sarakkeessa ”vanha kartta” on isojakokartan numero (ks. lähdeluettelo), mistä kohde on paikannettu

Rap Nro	N	E	Nimi	Rauhik	Ajoitus	Laji	Tyyppi	Mjunnus	Status	vanha kartta
<b>Kiinteät muinaisjäänökset</b>										
1	6657839	331570	BASTUBACKA	muinaisjäänökset	varhaismetallikautinen	kivirakenteet	röykkiöt	149010023	SM	
2	6658834	332670	BJÖRKUDDEN E	muinaisjäänökset	varhaismetallikautinen	hautapaikat	hautaröykkiöt	149010048	SM	
4	6664770	341672	BJÖRNSJÖLANDET	muinaisjäänökset	varhaismetallikautinen	kivirakenteet	röykkiöt	149010040	SM	
5	6664663	341207	BJÖRNSJÖLANDET VÄSTRA	muinaisjäänökset	varhaismetallikautinen	hautapaikat	hautaröykkiöt	1000008779	SM	
7	6668914	326284	BORGANBERGET	muinaisjäänökset	kivikautinen	asuinpaikka		149010057	SM	
8	6663800	343712	BOSTÄLLSBERGET	muinaisjäänökset	varhaismetallikautinen	kivirakenteet	röykkiöt	149010037	SM	
9	6668463	328113	BREDBERGEN	muinaisjäänökset	varhaismetallikautinen	kivirakenteet	röykkiöt	149010035	SM	
10	6664558	337971	BROBACKA	muinaisjäänökset	varhaismetallikautinen	hautapaikat	hautaröykkiöt	149010044	SM	
12	6658354	332339	BRÄNNEBOBERGET	muinaisjäänökset	rautakautinen	hautapaikat	hautaröykkiöt	149010024	SM	
16	6656854	320061	DRÅSA KRONOSKOG	muinaisjäänökset	ajoittamaton	kivirakenteet	latomukset	149010064	SM	
17	6666899	334543	EHRIS	muinaisjäänökset	kivikautinen	asuinpaikka		1000000045	SM	
18	6658038	322687	FAGERVIKIN RUUKKI	muinaisjäänökset	historiallinen	teollisuuskohteet	rautaruukit	1000015801	SM	
20	6659267	334463	FINNVIKBERGEN	muinaisjäänökset	varhaismetallikautinen	hautaus	röykkiö	149010004	SM	
21	6661544	338453	FLAKABERGET	muinaisjäänökset	varhaismetallikautinen	kivirakenteet	röykkiöt	149010043	SM	
22	6657790	323742	FLATBERGEN	muinaisjäänökset	varhaismetallikautinen	hautapaikat	hautaröykkiöt	1000000043	SM	
23	6660127	331696	GRÖNKULLAVÄGEN	muinaisjäänökset	historiallinen	kivirakenteet	rajamerkit	1000011919	SM	
24	6663705	327295	GÅRDSBÖLE (GUDLÖGSBÖLE)	muinaisjäänökset	historiallinen	asuinpaikka	kylänpaikat	1000016621	SM	34,84
25	6658738	332569	HAGABERGET, BJÖRKUDDEN W	muinaisjäänökset	varhaismetallikautinen	kivirakenteet	röykkiöt	149010025	SM	
26	6664088	339983	HALVDELSKÄRR 1	muinaisjäänökset	varhaismetallikautinen	kivirakenteet	röykkiöt	149010046	SM	
27	6664194	339684	HALVDELSKÄRR 2	muinaisjäänökset	ajoittamaton	kivirakenteet	rajamerkit	1000012137	SM	

Rap Nro	N	E	Nimi	Rauhik	Ajoitus	Laji	Tyyppi	Mjtunnus	Status	vanha kartta
29	6665058	337801	HÖGBERGET	muinaijäännös	varhaismetallikautinen	hautapaikat	hautaröykkiöt	149010032	SM	
30	6664842	337251	HÖGBERGSFALLET	muinaijäännös	varhaismetallikautinen	kivirakenteet	röykkiöt	149010036	SM	
31	6664410	337962	HÖGÅSA	muinaijäännös	varhaismetallikautinen	hautapaikat	hautaröykkiöt	149010031	SM	
32	6659915	333049	I KOM. DIR. BOSTADEN	muinaijäännös	historiallinen	varustus		1000016471	SM	
33	6660006	332920	II VÄDERKVARNEN	muinaijäännös	historiallinen	varustus	taistelukaivannot	1000016472	SM	
34	6660168	332803	III SKOLOMRÅDET	muinaijäännös	historiallinen	varustus	taistelukaivannot	1000016473	SM	
35	6660204	333049	INKOON KIRKKO	muinaijäännös	historiallinen	palvonta	kirkonpaikat	1000014818	SM	
36	6660715	333282	IV PRÄSTGÅRDBERGET	muinaijäännös	historiallinen	varustus	taistelukaivannot	1000016474	SM	
37	6663698	330843	IX VÄGKRÖKEN MOT VIRKBY	muinaijäännös	historiallinen	varustus	taistelukaivannot	1000016479	SM	
38	6660916	340426	KASABERGEN	muinaijäännös	kivikautinen	asuinpaikka		1000006090	SM	
39	6666829	341761	KNAPPASKOGEN	muinaijäännös	varhaismetallikautinen	hautapaikat	hautaröykkiöt	149010050	SM	
40	6664139	336874	KNUTS	muinaijäännös	varhaismetallikautinen	kivirakenteet	röykkiöt	149010034	SM	
41	6657550	329796	KOHAGEN	muinaijäännös	varhaismetallikautinen	hautapaikat	hautaröykkiöt	1000009755	SM	
42	6657883	328883	KOLAKÄRR	muinaijäännös	varhaismetallikautinen	hautapaikat	hautaröykkiöt	1000009753	SM	
43	6669664	326529	KRÄMARS	muinaijäännös	kivikautinen	asuinpaikka		149010072	SM	
44	6665386	324393	KVARNKULLA	muinaijäännös	kivikautinen	asuinpaikka		149010058	SM	
47	6659455	325888	LÅNGVIKIN RAUTAKAIVOS	muinaijäännös	historiallinen	raaka-aineen hankint	kaivokset	1000013173	SM	
48	6664489	342614	MAGASINBERGET N	muinaijäännös	varhaismetallikautinen	kivirakenteet	röykkiöt	149010038	SM	
49	6664165	342465	MAGASINBERGET S	muinaijäännös	varhaismetallikautinen	kivirakenteet	röykkiöt	149010039	SM	
50	6661434	332071	MAJDAL	muinaijäännös	kivikautinen	asuinpaikka		149010065	SM	
51	6664013	335283	MALMGÅRD	muinaijäännös	kivikautinen	asuinpaikka		149010056	SM	
52	6662153	338732	MALMSKYAN	muinaijäännös	kivikautinen	asuinpaikka		1000000046	SM	
53	6666224	329905	NEDERGÅRD	muinaijäännös	kivikautinen	asuinpaikka		149010066	SM	
54	6659833	325796	NORRSKOGEN	muinaijäännös	historiallinen	valmistus	hiilimiilu	1000007203	SM	
55	6662550	329318	NYBACKA	muinaijäännös	kivikautinen	asuinpaikka		149010067	SM	

Rap Nro	N	E	Nimi	Rauhik	Ajoitus	Laji	Tyyppi	Mjtunnus	Status	vanha kartta
56	6663924	329261	NYGRÄNNAS	muinajäännös	kivikautinen	asuinpaikka		149010071	SM	
57	6663754	334979	NYSVENSKAS	muinajäännös	esihistoriallinen	asuinpaikka		149010069	SM	
58	6664706	338485	NYÄNGEN	muinajäännös	ajoittamaton	kivirakenteet	kivipöydät	149010054	SM	
59	6657770	329606	NYÄNGEN, OXHAGABERGET	muinajäännös	varhaismetallikautinen	kivirakenteet	röykkiöt	149010021	SM	
60	6657287	324468	NÖTTERKULLA	muinajäännös	rautakautinen	hautapaikat	hautaröykkiöt	149010063	SM	
61	6660145	333094	PRÄSTGÅRDEN	muinajäännös	historiallinen	asuinpaikka		1000007938	SM	
63	6661240	338989	PRÄSTÄNGEN	muinajäännös	varhaismetallikautinen	kivirakenteet	röykkiöt	149010027	SM	
64	6665024	334367	RAGNVALDS	muinajäännös	kivikautinen	asuinpaikka		149010055	SM	
65	6656037	323402	RIDDARKIL	muinajäännös	historiallinen	varustus	muinajäännöt	149010017	SM	
66	6664455	337781	RIÅKERN	muinajäännös	varhaismetallikautinen	hautapaikat	hautaröykkiöt	149010030	SM	
67	6664787	336267	SIMONSBERGET	muinajäännös	varhaismetallikautinen	kivirakenteet	röykkiöt	149010041	SM	
68	6658436	329232	SJÖMANSBERGET 1	muinajäännös	esihistoriallinen	asuinpaikka		1000009752	SM	
69	6664290	336184	SKOMAKARBACKA	muinajäännös	varhaismetallikautinen	hautapaikat	hautaröykkiöt	149010051	SM	
70	6665816	344001	SKOMAKARBACKA	muinajäännös	varhaismetallikautinen	hautaus	röykkiöt	149010062	SM	
71	6667686	338551	STAFFANS	muinajäännös	kivikautinen	asuinpaikka		149010068	SM	
72	6664382	336658	STORBERGET INGARSKILA	muinajäännös	varhaismetallikautinen	hautapaikat	hautaröykkiöt	149010033	SM	
73	6663396	338202	STORBERGET ÅLKILA	muinajäännös	varhaismetallikautinen	hautapaikat	hautaröykkiöt	149010028	SM	
74	6663488	336743	STORMOSSEN 1	muinajäännös	varhaismetallikautinen	hautapaikat	hautaröykkiöt	1000006012	SM	
75	6663972	337573	STORMOSSEN 2	muinajäännös	ajoittamaton	kivirakenteet	röykkiöt	1000006013	SM	
76	6661126	338404	STORRÖDJAN	muinajäännös	varhaismetallikautinen	hautaus	röykkiöt	149010042	SM	
77	6657890	329858	SVARTBÄCK	muinajäännös	varhaismetallikautinen	hautaus	röykkiöt	149010020	SM	
78	6664226	329435	SVARTNÄS	muinajäännös	kivikautinen	asuinpaikka		149010070	SM	
79	6656601	320918	SVARTTRÄSKET	muinajäännös	rautakautinen	kivirakenteet	röykkiöt	149010047	SM	
80	6664265	337425	TALLMO	muinajäännös	varhaismetallikautinen	kivirakenteet	röykkiöt	149010045	SM	
81	6667866	327308	TEIRA STORÄNGARNA	muinajäännös	kivikautinen	asuinpaikka		149010073	SM	

Rap Nro	N	E	Nimi	Rauhik	Ajoitus	Laji	Tyyppi	Mjtunnus	Status	vanha kartta
82	6657952	330933	TELEGRAFBERGET	muinaijäännös	rautakautinen	kivirakenteet	röykkiöt	149010022	SM	
83	6660955	337615	TELEGRAFBERGET 2	muinaijäännös	varhaismetallikautinen	kivirakenteet	röykkiöt	149010026	SM	
84	6658114	330229	TELEGRAFBERGET, VARIKKOALUE	muinaijäännös	varhaismetallikautinen	kivirakenteet	röykkiöt	149010049	SM	
85	6665570	344581	TORSHÄLLA	muinaijäännös	varhaismetallikautinen	kivirakenteet	röykkiöt	149010052	SM	
86	6665493	344717	TORSHÄLLA SE	muinaijäännös	varhaismetallikautinen	kivirakenteet	röykkiöt	149010053	SM	
87	6661470	331848	V-VI TORP	muinaijäännös	historiallinen	varustus	taistelukaivannot	1000016475	SM	
88	6662423	329253	VAHRS	muinaijäännös	kivikautinen	asuinpaikka		149010060	SM	
89	6662231	331711	VII BOLSTAD	muinaijäännös	historiallinen	varustus	taistelukaivannot	1000016476	SM	
90	6662970	331250	VIII BRÄNNBOLSTAD	muinaijäännös	historiallinen	varustus	taistelukaivannot	1000016477	SM	
91	6664085	334964	VILLA TEIRA	muinaijäännös	historiallinen	työ- ja valmistuspai	tulisijat	149000001	SM	30
92	6664609	326553	VÄSTANKVARN BONÄS	muinaijäännös	historiallinen	työ- ja valmistuspai	muinaijpellot	1000016619	SM	36
93	6656984	322932	VÄSTERBY (BACKA)	muinaijäännös	historiallinen	asuinpaikka	kyläpaikat	1000012805	SM	61
95	6665148	331380	X BAKSTÄNGSLEN	muinaijäännös	historiallinen	varustus	taistelukaivannot	1000016480	SM	
96	6665927	331822	XI KLINGSTORP & ÅVIK	muinaijäännös	historiallinen	varustus	taistelukaivannot	1000016481	SM	
97	6666493	332080	XII GRÅMARBÖLE	muinaijäännös	historiallinen	varustus	taistelukaivannot	1000016482	SM	
98	6667240	331737	XIII BORGARS	muinaijäännös	historiallinen	varustus	taistelukaivannot	1000016483	SM	
99	6668344	331034	XIV RÖMÄSSE-TAKVEDAMOSSEOMRÅDE	muinaijäännös	historiallinen	varustus	taistelukaivannot	1000016484	SM	
100	6669571	331023	XV PÅLSBÖLE-HALLBACKA	muinaijäännös	historiallinen	varustus	taistelukaivannot	1000016485	SM	
106	6658170	328215	JODDBÖLE 2	muinaijäännös	historiallinen	valmistus	hiilihauta	1000023266	SM	
108	6661175	333811	IDROTTSVÄGEN	muinaijäännös	kivikautinen	asuinpaikka		uusi	SM	
109	6657460	320570	SOLBACKA	muinaijäännös	kivikautinen	asuinpaikka		1000023584	SM	
122	6661347	331738	BOLSTAD TORP	muinaijäännös	historiallinen	asuinpaikka	kylätontti	1000021549	SM	03, 01c
124	6664660	327122	NÄSBY 1	muinaijäännös	historiallinen	asuinpaikka	kylätontti	1000021539	SM	28
131	6665240	330232	SIGGBÖLE B	muinaijäännös	historiallinen	asuinpaikka	kylätontti	1000021530	SM	12
134	6670472	325802	DÅNABACKMALMEN	muinaijäännös	historiallinen	valmistus	hiilimiilu	1000023101	SM	



Rap Nro	N	E	Nimi	Rauhik	Ajoitus	Laji	Tyyppi	Mjtunnus	Status	vanha kartta
140	6667460	339414	ÖSTERSOLBERG 4	muinaisjäänös	historiallinen	asuinpaikka	kylätontti	1000021676	SM	62,8
150	6663491	341649	PRÅLSBACKA W	muinaisjäänös	historiallinen	asuinpaikka	kylätontti	1000021563	SM	70, 71,72
152	6663310	343120	TORBACKA / TORDEBY	muinaisjäänös	historiallinen	asuinpaikka	kylätontti	1000021564	SM	68,8
165	6661278	329669	HEMÅKERSBERGEN	muinaisjäänös	kivikautinen	asuinpaikka		uusi	SM	
166	6668142	334265	KLEVBERGET	muinaisjäänös	ajoittamaton	tunnistamaton	kivirakenne	uusi	SM	
168	6666453	330164	KUSANS	muinaisjäänös	kivikautinen	asuinpaikka		uusi	SM	
169	6663414	346039	FREMBÖLE 1	muinaisjäänös	rautakautinen	hautaus	röykkiö	uusi	SM	
170	6663363	346037	FREMBÖLE 2	muinaisjäänös	rautakautinen	asuinpaikka		uusi	SM	
171	6663283	346106	FREMBÖLE 3	muinaisjäänös	rautakautinen	hautaus	röykkiö	uusi	SM	
174	6660729	326876	BJÖRNVIKEN	muinaisjäänös	historiallinen	valmistus	hiilimiilu	uusi	SM	
175	6659481	328134	STORMOSSEN NW 1	muinaisjäänös	historiallinen	valmistus	hiilimiilu	uusi	SM	
176	6659403	328229	STORMOSSEN NW 2	muinaisjäänös	historiallinen	valmistus	hiilimiilu	uusi	SM	
177	6659475	324963	GRUVVIKEN	muinaisjäänös	historiallinen	aineksenotto	kaivos	uusi	SM	
178	6657822	323883	FLATBERGEN 2	muinaisjäänös	rautakautinen	hautaus	röykkiö	uusi	SM	
179	6665462	332370	VILLKÄRR	muinaisjäänös	kivikautinen	asuinpaikka		uusi	SM	
180	6665860	332866	BRÖDKYAN	muinaisjäänös	kivikautinen	asuinpaikka		uusi	SM	
181	6668215	333917	KLEVBERGET W	muinaisjäänös	ajoittamaton	tunnistamaton	kivirakenne	uusi	SM	
182	6665189	335472	BOLEKÄRRSKOGEN 1	muinaisjäänös	kivikautinen	asuinpaikka		uusi	SM	
183	6665206	335368	BOLEKÄRRSKOGEN 2	muinaisjäänös	kivikautinen	asuinpaikka		uusi	SM	
184	6663550	344901	ÄNGELANDET 1	muinaisjäänös	kivikautinen	asuinpaikka		uusi	SM	
185	6663596	344858	ÄNGELANDET 2	muinaisjäänös	esihistoriallinen	hautaus	röykkiö	uusi	SM	
186	6661712	332724	TORPSKOGEN NE	muinaisjäänös	kivikautinen	asuinpaikka		uusi	SM	
188	6667898	337238	SKVATTERBÄCKEN	muinaisjäänös	historiallinen	valmistus	tervahauta	uusi	SM	
193	6660720	331053	BREDS TORP 1	muinaisjäänös	historiallinen	asuinpaikka	kylätontti	uusi	SM	1
195	6662710	330517	BOLSTAD NYBY	muinaisjäänös	historiallinen	asuinpaikka	kylätontti	uusi	SM	2

Rap Nro	N	E	Nimi	Rauhik	Ajoitus	Laji	Tyyppi	Mjtunnus	Status	vanha kartta
199	6663855	329215	BOLSTAD BÄCKSTRÖMS	muinaijäännös	historiallinen	asuinpaikka	kylätontti	uusi	SM	2
209	6660088	335190	DALS SOLDAT TORP	muinaijäännös	historiallinen	asuinpaikka	kylätontti	uusi	SM	18
210	6661159	335974	BÖHLE SOLDATTORP	muinaijäännös	historiallinen	asuinpaikka	kylätontti	uusi	SM	18,65
216	6665526	341529	MAGGBÖLE 1	muinaijäännös	historiallinen	asuinpaikka	kylätontti	uusi	SM	25
221	6667025	342802	TVÄRA 2	muinaijäännös	historiallinen	asuinpaikka	kylätontti	uusi	SM	32
241	6663177	338781	RÅDKILA A	muinaijäännös	historiallinen	asuinpaikka	kylätontti	uusi	SM	51,52
244	6669129	324116	STORMORA 1	muinaijäännös	historiallinen	asuinpaikka	kylätontti	uusi	SM	56
248	6667716	339648	ÖSTERSOLBERG 2	muinaijäännös	historiallinen	asuinpaikka	kylätontti	uusi	SM	62
250	6667871	339326	ÖSTERSOLBERG SOLDATS TORP	muinaijäännös	historiallinen	asuinpaikka	kylätontti	uusi	SM	62
263	6660433	336318	HOVGÅRD KROUVI	muinaijäännös	historiallinen	muu	krouvi	uusi	SM	17,18
<b>Mahdolliset muinaijäännökset</b>										
11	6661012	329890	BRÄNNBACKA	mahdollinen muinaijäännös	kivikautinen	asuinpaikka		149010061	S	
133	6670182	324764	MALMEN	mahdollinen muinaijäännös	ajoittamaton	tunnistamaton	röykkiö	1000023100	S	
201	6666853	328990	JÄFVURSBÖLE	mahdollinen muinaijäännös	historiallinen	asuinpaikka	kylätontti	uusi	S	9
253	6661958	344842	STRAND SOLDATS TORP	mahdollinen muinaijäännös	historiallinen	asuinpaikka	kylätontti	uusi	S	68
256	6659885	335867	LÅGNÄS SOLDATS TORP	mahdollinen muinaijäännös	historiallinen	asuinpaikka	kylätontti	uusi	S	23
<b>Muut kulttuuriperintökohteet</b>										
3	6661957	347404	BJÖRNMALM	muu kulttuuriperintökohde	historiallinen	kivirakenteet	röykkiöt	149000002	S	
6	6664174	330613	BOLSTAD NORRBY	muu kulttuuriperintökohde	historiallinen	asuinpaikka	kylätontti	1000008342	S	2
46	6658927	325985	LÅNGVIK (LÅNGVIK)	muu kulttuuriperintökohde	historiallinen	asuinpaikka	kyläpaikat	1000007465	S	24
101	6665993	333788	RANDKILA	muu kulttuuriperintökohde	historiallinen	asuinpaikka	kylätontti	1000021237	S	30
102	6665681	330728	BREDSLÄTT	muu kulttuuriperintökohde	historiallinen	asuinpaikka	kylätontti	1000021729	S	4
103	6661993	331408	BOLSTAD 1-4	muu kulttuuriperintökohde	historiallinen	asuinpaikka	kylätontti	1000021239	S	3
107	6657839	328233	JODDBÖLE	muu kulttuuriperintökohde	historiallinen	asuinpaikka	kylätontti	1000023265	S	75,74
112	6657812	322616	VÄSTERBY 2	muu kulttuuriperintökohde	historiallinen	asuinpaikka		1000021526	S	60

Rap Nro	N	E	Nimi	Rauhik	Ajoitus	Laji	Tyyppi	Mjtunnus	Status	vanha kartta
113	6657886	322967	FINNPADA	muu kulttuuriperintökohde	historiallinen	asuinpaikka		1000021525	S	60
114	6659088	326048	LÅNGVIK SOLDATS TORPAR	muu kulttuuriperintökohde	historiallinen	asuinpaikka		uusi	S	24
115	6658374	329243	SJÖMANSBERGET 3	muu kulttuuriperintökohde	historiallinen	muu	kivirakenne	1000023631	S	
116	6658300	329417	SJÖMANSBERGET 3 ET	muu kulttuuriperintökohde	historiallinen	muu	kivirakenne	1000023632	S	
117	6658618	328568	GRÄVLINGSBERGET	muu kulttuuriperintökohde	historiallinen	raja	kivi	1000023634	S	
118	6658233	328110	JODDBÖLE LUODE	muu kulttuuriperintökohde	historiallinen	raja	kivi	1000023633	S	
123	6664010	326593	VÄSTANKVARN	muu kulttuuriperintökohde	historiallinen	asuinpaikka	kylätontti	1000021540	S	34,36
132	6669015	324372	STORMORA 2-4	muu kulttuuriperintökohde	historiallinen	asuinpaikka	kylätontti	1000021535	S	56
136	6666828	332720	GRÅMARBÖLE	muu kulttuuriperintökohde	historiallinen	asuinpaikka	kylätontti	1000021728	S	77
137	6669471	336056	VASSBÖLE	muu kulttuuriperintökohde	historiallinen	asuinpaikka	kylätontti	1000021678	S	35,81
146	6659256	336222	LÅGNÄS 2-3 / ÖSTERNÄS	muu kulttuuriperintökohde	historiallinen	asuinpaikka	kylätontti	1000021558	S	23
156	6665819	342388	KNAPPA	muu kulttuuriperintökohde	historiallinen	asuinpaikka	kylätontti	1000021570	S	50,83
162	6658228	323027	SVENSKBY 2	muu kulttuuriperintökohde	historiallinen	asuinpaikka	kylätontti	1000021524	S	60
172	6667618	343405	SANDBACKA W	muu kulttuuriperintökohde	historiallinen	maatalous	röykkiö	uusi	S	
173	6667494	343429	SANDBACKA SW	muu kulttuuriperintökohde	historiallinen	asuinpaikka	tupasija	uusi	S	
187	6661507	346214	STORMOSSABERGET	muu kulttuuriperintökohde	historiallinen	muu	kummeli	uusi	S	
189	6663529	347394	KAVELBRO	muu kulttuuriperintökohde	historiallinen	raja	kivi	uusi	S	22
198	6664225	329365	BOLSTAD SVARTNÄS	muu kulttuuriperintökohde	historiallinen	asuinpaikka	kylätontti	uusi	S	2
215	6662724	346652	KIÄRR	muu kulttuuriperintökohde	historiallinen	asuinpaikka	kylätontti	uusi	S	22
223	6669136	336081	WASSBÖLE SOLDATS TORP 1	muu kulttuuriperintökohde	historiallinen	asuinpaikka	kylätontti	uusi	S	35
230	6667465	338500	WÄSTERSOHLBERG 1 JA 2	muu kulttuuriperintökohde	historiallinen	asuinpaikka	kylätontti	uusi	S	38
252	6664278	343017	DEGERBY PREDIKEHUS	muu kulttuuriperintökohde	historiallinen	asuinpaikka	kylätontti	uusi	S	67
261	6664195	339638	HALVDELSKÄRR NW	muu kulttuuriperintökohde	historiallinen	varustus	taisteluhauta	uusi	S	
262	6661740	341870	MALMMALMEN	muu kulttuuriperintökohde	historiallinen	varustus	taisteluhauta	uusi	S	

Tuhoutuneet muinaisjäännökset

Rap Nro	N	E	Nimi	Rauhik	Ajoitus	Laji	Tyyppi	Mjtunnus	Status	vanha kartta
13	6657541	330791	BRÄNSLEUDD	tuhoutunut muinaisjäänös	varhaismetallikautinen	hautapaikat	hautaröykkiöt	1000012186	-	
45	6657868	329490	KÄRRÄNGEN	tuhoutunut muinaisjäänös	rautakautinen	kivirakenteet	röykkiöt	149010059	-	
<b>Löytöpaikat</b>										
15	6667108	336723	DALVIK	löytöpaikka	kivikautinen	löytö		149040001	-	
110	6657190	320290	DRÅSA	löytöpaikka	kivikautinen	löytö		1000023584	-	
<b>Havaintopaikat</b>										
14	6661535	336023	BÖHLE (BÖLE / RISBÖLE)	havaintopaikka (muu kohde)	historiallinen	asuinpaikka	kylänpaikat	1000012847	-	18,65
28	6660575	335926	STOR-HÅFGÅRD	havaintopaikka (muu kohde)	historiallinen	asuinpaikka	kylätontti	1000021554	-	17,18
94	6660424	332698	VÄSTERKULLA (FREDAGSKULLA)	havaintopaikka (muu kohde)	historiallinen	asuinpaikka	kylänpaikat	1000012264	-	37
104	6657694	329750	NYÄNGEN 2	havaintopaikka (muu kohde)	historiallinen	muu	röykkiö	uusi	-	
105	6660944	331258	BREDS	havaintopaikka (muu kohde)	historiallinen	asuinpaikka	kylätontti	1000021241	-	1
111	6655918	322199	HIRDAL	havaintopaikka (muu kohde)	historiallinen	asuinpaikka	kylätontti	1000021527	-	76
119	6660718	331839	UTANÅKER	havaintopaikka (muu kohde)	historiallinen	asuinpaikka	kylätontti	1000021547	-	1,78
120	6661202	331087	BREDS 2	havaintopaikka (muu kohde)	historiallinen	asuinpaikka	kylätontti	1000021548	-	1
121	6661610	330281	KALKULLA	havaintopaikka (muu kohde)	historiallinen	asuinpaikka	kylätontti	1000021550	-	1
125	6665738	325107	FINNBÖLE	havaintopaikka (muu kohde)	historiallinen	asuinpaikka	kylätontti	1000021537	-	05,06,07
127	6666704	326451	LAPPBY - WESTANBY	havaintopaikka (muu kohde)	historiallinen	asuinpaikka	kylätontti	1000021533	-	10,08
128	6666605	327200	LINKULLA 1-4	havaintopaikka (muu kohde)	historiallinen	asuinpaikka	kylätontti	1000021532	-	8
129	6666872	326969	LINKULLA G	havaintopaikka (muu kohde)	historiallinen	asuinpaikka	kylätontti	1000021532	-	8
130	6665941	327763	DAMS	havaintopaikka (muu kohde)	historiallinen	asuinpaikka	kylätontti	1000021531	-	8,1
135	6669576	326635	KRÄMARS / KETTILSMORA	havaintopaikka (muu kohde)	historiallinen	asuinpaikka	kylätontti	1000021734	-	14
138	6670439	338305	FLYT	havaintopaikka (muu kohde)	historiallinen	asuinpaikka	kylätontti	1000021679	-	73,8
139	6667188	338606	VÄSTERSOLBERG	havaintopaikka (muu kohde)	historiallinen	asuinpaikka	kylätontti	1000021677	-	38,82
141	6663942	334909	TÄKTER	havaintopaikka (muu kohde)	historiallinen	asuinpaikka	kylätontti	1000021551	-	33
142	6664099	336382	INGARSKILA A-F	havaintopaikka (muu kohde)	historiallinen	asuinpaikka	kylätontti	1000021552	-	54

Rap Nro	N	E	Nimi	Rauhik	Ajoitus	Laji	Tyyppi	Mjtunnus	Status	vanha kartta
143	6660837	336675	ÖSTERKULLA	havaintopaikka (muu kohde)	historiallinen	asuinpaikka	kylätontti	1000021553	-	15,41
144	6660455	335079	DALSBY	havaintopaikka (muu kohde)	historiallinen	asuinpaikka	kylätontti	1000021555	-	18
145	6659560	335512	LÅGNÄS 1 / VÄSTERNÄS	havaintopaikka (muu kohde)	historiallinen	asuinpaikka	kylätontti	1000021557	-	23
147	6659978	337140	SONASUND	havaintopaikka (muu kohde)	historiallinen	asuinpaikka	kylätontti	1000021556	-	15,79
148	6659576	339000	STRÖM	havaintopaikka (muu kohde)	historiallinen	asuinpaikka	kylätontti	1000021560	-	31
149	6661899	341487	MALM	havaintopaikka (muu kohde)	historiallinen	asuinpaikka	kylätontti	1000021562	-	26
151	6663709	340888	HALVDELS	havaintopaikka (muu kohde)	historiallinen	asuinpaikka	kylätontti	1000021565	-	46,47
153	6663944	342892	DOMARBY	havaintopaikka (muu kohde)	historiallinen	asuinpaikka	kylätontti	1000021566	-	68,8
154	6664744	342820	GUMMARSBACKA	havaintopaikka (muu kohde)	historiallinen	asuinpaikka	kylätontti	1000021568	-	67
155	6665633	341444	MAGGBÖLE 2	havaintopaikka (muu kohde)	historiallinen	asuinpaikka	kylätontti	1000021571	-	25,83
157	6665412	343260	KÄMPBACKA 1-3	havaintopaikka (muu kohde)	historiallinen	asuinpaikka	kylätontti	1000021569	-	21
158	6667276	342815	TVÄRA 1	havaintopaikka (muu kohde)	historiallinen	asuinpaikka	kylätontti	1000021574	-	32
159	6667359	344119	BILLSKOG 6 JA 7	havaintopaikka (muu kohde)	historiallinen	asuinpaikka	kylätontti	1000021575	-	42,44
160	6667248	344368	BILLSKOG 2	havaintopaikka (muu kohde)	historiallinen	asuinpaikka	kylätontti	1000021575	-	42,44
161	6661848	344973	STRAND	havaintopaikka (muu kohde)	historiallinen	asuinpaikka	kylätontti	1000021572	-	69,8
163	6657940	330019	SVARTBÄCK BÄCK	havaintopaikka (muu kohde)	historiallinen	asuinpaikka	kylätontti	1000021546	-	74
164	6664193	343099	DEGERBY 1-2	havaintopaikka (muu kohde)	historiallinen	asuinpaikka	kylätontti	1000021567	-	67
167	6664989	335236	LÅNGMALMEN S	havaintopaikka (muu kohde)	ajoittamaton	tunnistamaton	kivirakenne	uusi	-	153
190	6664269	339903	BAKHÄGNAN SE	havaintopaikka (muu kohde)	historiallinen	raja	kivi	uusi	-	
191	6665429	328644	GUMBÖLE 2	havaintopaikka (muu kohde)	historiallinen	asuinpaikka	kylätontti	1000021538	-	08,09,10
192	6660569	331670	BREDS ÖFVERBY	havaintopaikka (muu kohde)	historiallinen	asuinpaikka	kylätontti	uusi	-	1
194	6660747	331042	BREDS TORP 2	havaintopaikka (muu kohde)	historiallinen	asuinpaikka	kylätontti	uusi	-	1
196	6662139	330911	BOLSTAD DRAGONS TORP	havaintopaikka (muu kohde)	historiallinen	asuinpaikka	kylätontti	uusi	-	2
197	6662203	329789	BOLSTAD TALLBACKA	havaintopaikka (muu kohde)	historiallinen	asuinpaikka	kylätontti	uusi	-	2
200	6666269	330412	KUSANS 4-5	havaintopaikka (muu kohde)	historiallinen	asuinpaikka	kylätontti	uusi	-	4,11

Rap Nro	N	E	Nimi	Rauhlk	Ajoitus	Laji	Tyyppi	Mjtunnus	Status	vanha kartta
202	6665086	330020	SIGGBÖLE A	havaintopaikka (muu kohde)	historiallinen	asuinpaikka	kylätontti	uusi	-	12
203	6661078	337432	INNANBÄCK A	havaintopaikka (muu kohde)	historiallinen	asuinpaikka	kylätontti	uusi	-	15,16
204	6660947	337559	INNANBÄCK B	havaintopaikka (muu kohde)	historiallinen	asuinpaikka	kylätontti	uusi	-	15,16
205	6661104	337929	INNANBÄCK C	havaintopaikka (muu kohde)	historiallinen	asuinpaikka	kylätontti	uusi	-	15,16
206	6660337	335623	STOR-HÅFGÅRD TORP 1	havaintopaikka (muu kohde)	historiallinen	asuinpaikka	kylätontti	uusi	-	17
207	6660112	336443	STOR-HÅFGÅRD TORP 2	havaintopaikka (muu kohde)	historiallinen	asuinpaikka	kylätontti	uusi	-	17,18
208	6660354	334226	STOR-HÅFGÅRD TORP 3	havaintopaikka (muu kohde)	historiallinen	asuinpaikka	kylätontti	uusi	-	17b
211	6660831	336051	LILLHÅFGÅRD	havaintopaikka (muu kohde)	historiallinen	asuinpaikka	kylätontti	uusi	-	18
212	6663420	343896	KÅXBY	havaintopaikka (muu kohde)	historiallinen	asuinpaikka	kylätontti	uusi	-	19
213	6665281	343146	KÄMPBACKA 4	havaintopaikka (muu kohde)	historiallinen	asuinpaikka	kylätontti	uusi	-	21
214	6665662	343383	KÄMPBACKA SOLDATS TORP	havaintopaikka (muu kohde)	historiallinen	asuinpaikka	kylätontti	uusi	-	21
217	6667911	323936	MOSSABÖLE 1-2	havaintopaikka (muu kohde)	historiallinen	asuinpaikka	kylätontti	uusi	-	27
218	6664669	327238	NÅSBY 2	havaintopaikka (muu kohde)	historiallinen	asuinpaikka	kylätontti	uusi	-	28
219	6668665	331730	PÅLSBÖLE 1-3	havaintopaikka (muu kohde)	historiallinen	asuinpaikka	kylätontti	uusi	-	29
220	6659295	338791	STRÖM SOLDATS TORP	havaintopaikka (muu kohde)	historiallinen	asuinpaikka	kylätontti	uusi	-	31
222	6662369	329254	WARS 1-2	havaintopaikka (muu kohde)	historiallinen	asuinpaikka	kylätontti	uusi	-	34, 84
224	6669648	336118	WASSBÖLE SOLDATS TORP 2	havaintopaikka (muu kohde)	historiallinen	asuinpaikka	kylätontti	uusi	-	35
225	6663876	326335	VÄSTANKVARN TORP 1	havaintopaikka (muu kohde)	historiallinen	asuinpaikka	kylätontti	uusi	-	36
226	6663820	326445	VÄSTANKVARN TORP 2	havaintopaikka (muu kohde)	historiallinen	asuinpaikka	kylätontti	uusi	-	36
227	6660016	332858	HAGA 2	havaintopaikka (muu kohde)	historiallinen	asuinpaikka	kylätontti	uusi	-	37
228	6659915	332576	HAGA 10	havaintopaikka (muu kohde)	historiallinen	asuinpaikka	kylätontti	uusi	-	37
229	6659992	332541	HAGA SOLDATS TORP	havaintopaikka (muu kohde)	historiallinen	asuinpaikka	kylätontti	uusi	-	37
231	6667401	338329	WÄSTERSOHLBERG 4	havaintopaikka (muu kohde)	historiallinen	asuinpaikka	kylätontti	uusi	-	38
232	6667452	338385	WÄSTERSOHLBERG 3	havaintopaikka (muu kohde)	historiallinen	asuinpaikka	kylätontti	uusi	-	38
233	6664091	338085	ÅLKILA 4-5	havaintopaikka (muu kohde)	historiallinen	asuinpaikka	kylätontti	uusi	-	40

Rap Nro	N	E	Nimi	Rauhik	Ajoitus	Laji	Tyyppi	Mjtunnus	Status	vanha kartta
234	6664135	338014	ÅLKILA 1-2	havaintopaikka (muu kohde)	historiallinen	asuinpaikka	kylätontti	uusi	-	40
235	6664316	338103	ÅLKILA 3	havaintopaikka (muu kohde)	historiallinen	asuinpaikka	kylätontti	uusi	-	40
236	6668173	343974	BILLSKOG SOLDATS TORP	havaintopaikka (muu kohde)	historiallinen	asuinpaikka	kylätontti	uusi	-	42,44
237	6663208	344089	BOTANS	havaintopaikka (muu kohde)	historiallinen	asuinpaikka	kylätontti	uusi	-	45
238	6662603	340740	STUBBÖLE	havaintopaikka (muu kohde)	historiallinen	asuinpaikka	kylätontti	uusi	-	49
239	6663342	338857	RÅDKILA CDE	havaintopaikka (muu kohde)	historiallinen	asuinpaikka	kylätontti	uusi	-	51,52
242	6663029	338617	RÅDKILA B	havaintopaikka (muu kohde)	historiallinen	asuinpaikka	kylätontti	uusi	-	51
243	6663966	336664	INGARSKILA G H	havaintopaikka (muu kohde)	historiallinen	asuinpaikka	kylätontti	uusi	-	55
245	6657113	321965	FAGERVIK SÅGARS	havaintopaikka (muu kohde)	historiallinen	asuinpaikka	kylätontti	uusi	-	59
246	6657524	320629	FAGERVIK SNABBTORP	havaintopaikka (muu kohde)	historiallinen	asuinpaikka	kylätontti	uusi	-	59
247	6667510	339595	ÖSTERSOLBERG 1	havaintopaikka (muu kohde)	historiallinen	asuinpaikka	kylätontti	uusi	-	62
249	6667750	339485	ÖSTERSOLBERG 3	havaintopaikka (muu kohde)	historiallinen	asuinpaikka	kylätontti	uusi	-	62
251	6664681	344007	BERG 1-5	havaintopaikka (muu kohde)	historiallinen	asuinpaikka	kylätontti	uusi	-	63,64
254	6663577	341852	PRÅLSBACKA 1	havaintopaikka (muu kohde)	historiallinen	asuinpaikka	kylätontti	uusi	-	71,72
255	6663596	341776	PRÅLSBACKA 2	havaintopaikka (muu kohde)	historiallinen	asuinpaikka	kylätontti	uusi	-	71,72
257	6660368	332264	HAGA TORP	havaintopaikka (muu kohde)	historiallinen	asuinpaikka	kylätontti	uusi	-	37
258	6660407	330091	BREDS NYBACKA	havaintopaikka (muu kohde)	historiallinen	asuinpaikka	kylätontti	uusi	-	01b
259	6660431	330240	BREDS BRÄNDBACKA	havaintopaikka (muu kohde)	historiallinen	asuinpaikka	kylätontti	uusi	-	01b
260	6664177	342783	DEGERBY SOLDAT TORP	havaintopaikka (muu kohde)	historiallinen	asuinpaikka	kylätontti	uusi	-	67
<b>Poistettavat kohteet</b>			perustelut kohdekuvauksissa							
19	6664266	338046	FINNES	poistettava kohde	ajoittamaton	tunnistamaton	maarakenne	149010029	-	
34	6660168	332816	MUSEIVÄGEN	poistettava kohde	historiallinen	varustus	taistelukaivannot	1000012265	-	
62	6660553	333205	PRÄSTGÅRDSBERGET	poistettava kohde	historiallinen	varustus	taistelukaivannot	1000015550	-	
126	6665432	324858	FINNBÖLE B	poistettava kohde	historiallinen	asuinpaikka	kylätontti	1000021537	-	
240	6659110	326160	LÅNGVIK KOILLINEN	poistettava kohde	historiallinen	asuinpaikka	talonpaikka	1000031202	-	

## **Inventointi**

Inkoon kunta on laatimassa manneralueen yleiskaavaa. Sen suunnittelualueen laajuus on noin 274 km<sup>2</sup>, josta on vesialuetta karkeasti laskettuna 6 km<sup>2</sup>. Inkoon kunta tilasi alueen arkeologisen selvityksen Mikroliitti Oy:ltä.

Inventointi aloitettiin syksyllä v. 2012. Tuolloin kierreltiin maastossa etsimässä uusia, pääasiassa esihistoriallisia kohteita ja samalla tarkastettiin joitain ennestään tunnettuja muinaisjään-  
nöksiä. Maastotyön tekivät tuolloin Timo Jussila ja Timo Sepänmaa. Työ kuitenkin keskeytyi loppuvuonna 2012. Työtä päästiin jatkamaan syksyllä v. 2017. Tuolloin kerättiin kaikki aluetta kuvaavat verollepano- ja isojakokartat ja niiltä paikannettiin vanhat kylä- ja talotontit sekä torpanpaikat. Niistä valittiin maastossa tarkastettavaksi lähes- tai kokonaan autoituneilta vaikuttavat vanhat tonttimaat. Ne tarkasti maastossa Juuso Koskinen marras-joulukuussa v. 2017 ja tammikuussa 2018. Useimmat ennestään tunnetut kohteet, ne kohteet joita ei oltu tarkastettu v. 2012 tai sen jälkeen tehdyissä osa-alueinventoinneissa, tarkastettiin maastossa marras-joulukuussa 2017 sekä tammikuussa 2018. Sen työn teki Janne Soisalo. Parina päivänä maastossa oli mukana Timo Jussila, jolloin myös etsittiin uusia muinaisjään-  
nöksiä.

Jussila vastasi isojakokarttojen ja muiden vanhojen karttojen keräämisestä ja tarkastelusta sekä raportin koostamisesta (taitossa avusti Teemu Tiainen). Vuonna 2017 ja 2018 pääosan maastotyöstä, joka oli siis tunnettujen kohteiden ja vanhojen tonttimaiden tarkastuksia, tekivät siis Koskinen ja Soisalo ja v. 2012 Jussila ja Sepänmaa, jolloin siis etsittiin uusia kohteita.

Lähes kaikki ennestään tunnetut kohteet tarkastettiin maastossa ja niiden paikkatiedot mitattiin – kuten muinaisjään-  
nosten jokaisen rökkiön ja rakenteen koordinaatit. Mittausten perusteella useimpien vanhojen kohteiden rajausta muutettiin.

## **Aiemmat inventoinnit**

Alueella on tehty tai sinne on ulottunut v. 1929 – 2016 aikavälillä kaikkiaan 15 muinaisjään-  
nösinventointia ja useita yksittäisten kohteiden tarkastuksia sekä myös kaivauksia. Vuonna 1929 Erik Nylund inventoi Inkoon muinaisjään-  
nökset (fasta fornlämningar i Ingå). Vuonna 1969 Ari Siiriäinen tarkasti samalla matkalla useita kivikautisia asuinpaikkoja, lähinnä Inkoon pohjois- ja luoteisosissa. Tämän olen laskenut inventoinniksi vaikka kohteista on tehty erilliset tarkastuskertomukset. Inkoon ns. perusinventoinnin teki Juha Lauren vuonna 1993. Vuonna 2004 S-L. Seppälän tekemä voimajohtolinjan inventointi ulottui Inkoon länsiosaan. Vuonna 2006 Kreetta Lesell inventoi suppeahkon osa-alueen Ingarskilassa. Näissä edellä mainituissa inventoinneissa ei kiinnitetty vielä lainkaan huomiota historialliseen aikaan.

Georg Haggrenin johdolla v. 2007 tehty keskiaikaisten muinaisjään-  
nosten inventointi Läntisellä Uudellamaalla ulottui myös Inkoon alueelle. Jo aiemmin Haggren on tehnyt arkistoinventointia jonka vanhojen karttojen perusteella karkeasti paikannettuja kylätontteja on muinaisjään-  
nösrekisterissä ollut mahdollisina muinaisjään-  
nöksinä. Nämä paikannukset nyt siis tarkennettiin. Tapani Rostedt inventoi suppeahkon osa-alueen Inkoon keskustan länsipuolella v. 2008. Päivä Maaranen inventoi yhden päivän ajan Västankvarnissa v. 2008. Timo Jussila ja Timo Sepän-  
maa inventoivat suunniteltua maakaasuputkilinjaa Inkoon Fjusöstä Siuntioon v. 2012 ja täyden-  
nysinventoinnin siihen v. 2014. Jussila ja Sepänmaa inventoivat v. 2013 Joddbölen suunnitellun maa-aineksen ottoalueen. Petro Pesonen inventoi v. 2013 tielinjaa aivan kunnan luoteisrajalla. Timo Jussila inventoi v. 2016 kaksi suppeahkoa osa-aluetta keskustan länsi- ja koillispuolella (Smeds ja Inkoonportti) v. 2016. Smedsin inventoinnissa löytynyttä kivikautista asuinpaikkaa ei ollut vielä tätä raporttia tehtäessä muinaisjään-  
nösrekisterissä.



Inventointien lisäksi alueella on tehty kaivauksia ja yksittäisten kohteiden tarkastuksia. Aiemmissa inventoinneissa (niissä kaikissa ennen v. 2016) ei ollut käytettävissä kohteiden statusluokkaa ”muu kulttuuriperintökohde” ja historiallisen ajan kohteiden luokittelu- ja rajauskriteerit olivat muutoinkin hieman toiset kuin nykyään. Niihin saattaa tulla muutoksia edelleen.

### **Inventoinnin suoritus**

Maastotyö tehtiin kolmessa jaksossa: marraskuussa 2012 Jussila ja Sepänmaa etsivät koko kunnan alueella uusia esihistoriallisia muinaisjäännöksiä 12 päivän ajan. Samalla tarkastettiin useita ennestään tunnettuja kohteita. Sää ja olosuhteet olivat tuolloin erinomaiset. Maastotyö voitiin tehdä aurinkoisessa säässä (sadepäivinä ei maaston menty). Kasvillisuus oli laossa joten saatettiin helposti havainnoida laajoja alueita näköesteittä. Pellot kynnettyinä – niiltä melko vähäisiltä osin kuin peltoja ylipäätään kynnettiin. Esihistoriallisia muinaisjäännöksiä löytyikin toista kymmentä. Merkittävimmät niistä ovat korkeustason ja keramiikan perusteella oletettavasti varhaiseen rautakuteen ajoittuvat ehjät asuinpaikat, joiden vieressä oli vielä röykkiöitä: raportin kohteet nro [169](#), [170](#), [184](#) ja [185](#). Historiallisen ajan uusista kohteista ehkä mielenkiintoisin on Fagervikin koillispuolella sijaitseva kaivosalue rakennuksen pohjineen (kohde nro [177](#)).

V. 2012 ei ollut laserkeilausaineistoa käytettävissä, joten inventoinnin maastotyö tehtiin vanhoihin mutta koetelluihin menetelmin: kuljettiin paljon maastossa, alueilla jotka oli valittu paikan päällä tehtyjen havaintojen sekä maastokartan perusteella. Esihistoriallisille asuinpaikoille sopivia maastoja Inkoossa on runasaasti pienempinä aloina ja paikoin myös laajempina alueina. Monin paikoin tehtiin runsaasti koekuoppia maanalaisen muinaisjäännöksen paljastamiseksi. Joitain löytyikin – useita ehjiä kivi-rautakautisia asuinpaikkoja.

Työn keskeytyksen hyvä puoli on, että historiallinen aika tuli selvitettyä perusteellisemmin ja nykyisin kriteerein kuin mitä olisi tehty v. 2012. Syksyllä 2017 tarkasteltiin myös aluetta kuvaavaa laserkeilausaineistoa ja siitä erityisesti 1. ms ja parenteesin aikaisten varustuksia. Muutoin laserkeilausaineistoa tarkasteltiin melko pikaisesti, ei perusteellisesti. Sen perusteella kuitenkin voitiin maastossa tarkastaa kattavasti kaikki varustukset ja siltä laserkeilausaineistossa vaikuttaneet maarakenteet. Lisäksi tarkastettiin vielä joitain muita laserkeilausaineiston perusteella mielenkiintoisilta vaikuttavia maastoja parin päivän aikana, kuitenkin paremmitta tuloksitta.

Marras- joulukuussa 2017 tarkastettiin maastossa 1.ms aikaiset varustukset, sekä kaikki muut ennestään tunnetut kohteet, joita ei oltu tarkastettu v. 2012 ja sen jälkeen tekemissämme osaluueinventoinneissa. Muutama kohde jäi tarkastamatta. Röykkiökohteilla mitattiin jokaisen röykkiön keskipisteen koordinaatit GPS/Glonass laitteella, sekä tarkasteltiin niiden ympäristöä. Parissa paikoin havaittiin vielä uusi (pieni) röykkiö, mutta muutamissa paikoissa ei löydetty kaikkia röykkiöitä, jotka oli mainittu aiemmissa raporteissa. Lähes kaikkien ennestään tunnettujen kohteiden rajausta tarkennettiin ja erin paikoin myös muutettiin huomattavasti.

Alueen vanhat tonttimaat selvitettiin 1700-luvun ja 1800-luvun alun kartoilta. Muutamaa lukuun ottamatta niitä ei oltu aiemmin tarkasti paikannettu. Muinaisjäänösrekisterissä oli lukuisia vanhoja kylänpaikkoja vanhoilta kartoilta varsin karkeasti paikannettuina. Niiden paikannukset tehtiin siis nyt tarkasti. Useimpia vanhoja tonttimatita ei tarkastettu maastossa – siihen ei aika riittänyt. Karttojen perusteella lähes tai kokonaan autioituneet vanhat tonttimaat, potentiaaliset muinaisjäänökset, pyrittiin kaikki tarkastamaan maastossa. Siltä osin maastotyön teki Juuso Koskinen marras-joulukuussa 2017 ja vielä tammikuussa 2018. kaikki vanhat tontit tarkastettiin ”virtuaalisesti”, ilmakuvista. Niiden ja vanhojen karttojen avulla voitiin arvioida kohteille perustellusti – nykyisen maankäytön ja maankäytön historian perusteella – suojelustatus (myös Google StreetView:iä käytettiin vanhojen tonttimaiden ”virtuaalitarkasteluun”).

## **Esihistoria**

Inkoon manneralueelta tunnetaan muinaisjäänöksiä rautakaudelta kivikaudelle. Suurin osa tunnetuista muinaisjäänöksistä on erilaisia rökkiöitä, joista useimpien oletetaan niiden korkeussijainin takia ajoittuvan pronssikautisiksi. Kuitenkin osa pronssikautisilta vaikuttavista rökkiöistä ajoittuu rautakaudelle, kuten Kärängenin v. 2006 tutkittu ja viikinkiajalle ajoitettu rökkiö (Sirkka Liisa Seppälä). Rautakautisia asuinpaikkoja tunnetaan vain kaksi, tässä inventoinnissa löydetyt kohteet nro [170](#) ja [184](#). Kivikautisia asuinpaikkoja alueella on useita, eri korkeustasoilla.

Tutkimusalue sijoittuu 0 – 80 m korkeustasoille. Siten Inkoosta on mahdollista löytää rantasidonniaisia muinaisjäänöksiä kaikilta esihistorian aikakausilta ja lähes mistä tahansa. Ancylysjärven alun (8900 eKr.) korkeustaso on alueella n 60 - 62 m tasoilla. Ancylysjärven transgression huipun (8400 eKr.) korkeustaso on alueella 65 - 70 m tasoilla. Se on korkein taso, mistä kivikautta voi alueelta löytää. Litorintransgression huipun pitkäaikainen (noin 5700 - 5000 eKr.) ranta on alueella noin 38 - 40 m tasolla. Noin 2000 eKr. mennessä vesi on Itämeressä laskenut nykyiselle noin 20 m tasolle – kivikauden pronssikauden taitteessa hieman alemmaksi ja rautakauden lopulla vesi on ollut viitisen metriä nykyistä ylempänä. Alueella on ollut kivi- ja varhaismetallikaudella runsaasti sokkeloista saaristoa ja pitkiä vuonoja - erinomaista ympäristöä esihistoriallisille ihmisille kuin myös alkeelliseen maanviljelyyn. Rantasidonniaisen kivikauden lisäksi muinaisten purojen ja jokien varsilla on saattanut sijaita nuorakeraamisia asuinpaikkoja alueen pohjoisosissa, missä siihen aikaan on ollut mannerta.

Tutkimusalue on niin laaja, että kaikkia muinaisjäänöksille hyviä maastoja ei voitu tutkia eikä edes löytää. Alueella on runsaasti niin pienialaisia kuin myös laaja-alaisempia, mitä mainioimpia maastonkohtia esihistoriallisille muinaisjäänöksille. Alueella on varmasti vielä lukuisia paikan-tamattomia esihistoriallisia muinaisjäänöksiä. Nyt niistä on saatu esiin vain hyvä otos.

## **Historiallinen aika**

Tutkimusalueella on isojakokartoilta (v. 1757 – 1807) laskettuna kaikkiaan noin 60 vanhaa kylää tai vastaavaa yksikköä - laskutavasta riippuen hieman enemmän tai vähemmän. Niiden tonttimaiden maankäytön historia selvitettiin arkeologisesta näkökulmasta. Kartoilta tarkasteltiin myös muita potentiaalisia muinaisjäänöksiä kuten myllyjä ja rajamerkkejä. Myllyjen tarkastelu ja ”esiin ottaminen” oli kuitenkin kursoorista – yhtään vanhaa myllynpaikkaa ei maastossa tarkemmin katsottu. Jokunen isojakokarttojen torpanpaikka on saattanut myös jäädä vielä huomamatta. Alueella on runsaasti kylien välisiä, isojakokartoille nimettyinä merkittyjä rajamerkkejä. Ne kaikki vaikuttavat kuitenkin olevan edelleen nykyisillä rajoilla ja siten käytössä olevia. pari rajamerkkiä tarkastettiin ja yhdestä tehtiin muinaisjäänös.

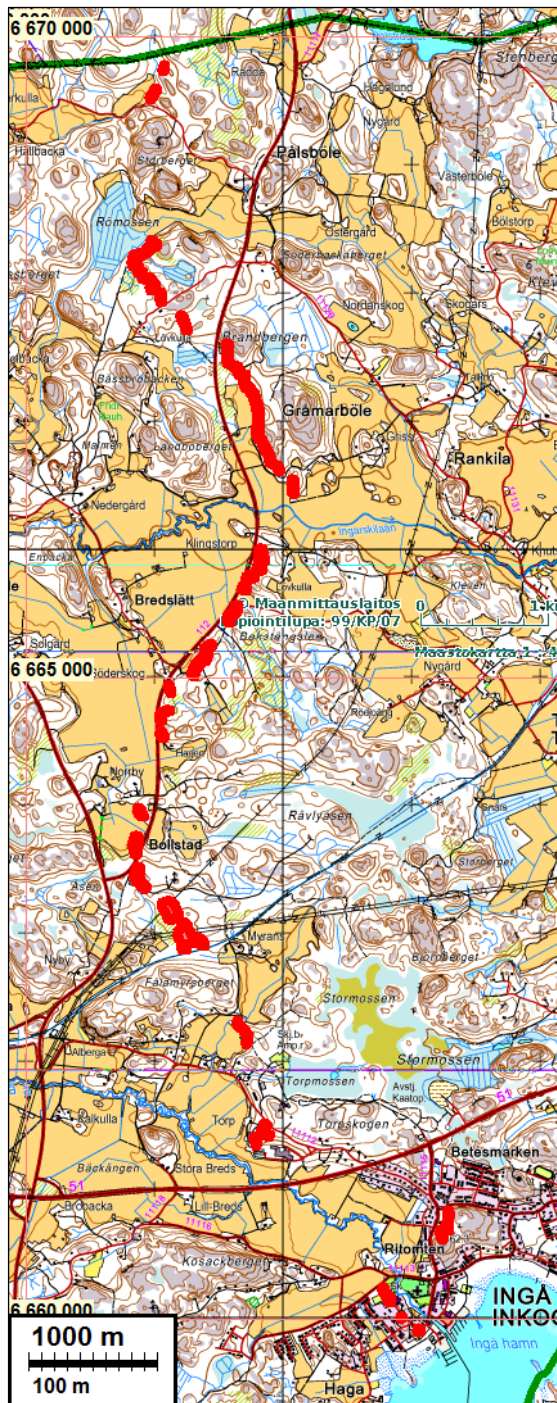
Inkoon manneralueella on siis vielä tarkastamattomina mutta potentiaalisina muinaisjäänöksinä lukuisia 1700-luvun kartoille merkittyjä myllynpaikkoja sekä rajamerkkejä.

Vanhojen talonpaikkojen maankäytön historia selvitettiin myöhempien karttojen avulla, joita olivat pitäjänkartta vuodelta 1842, Senaatinkartta vuodelta 1870 ja 1871 ja peruskartat vuosilta 1961 - 90. Lisäksi käytettiin apuna myös kuninkaankartastoa 1796 - 1805 sekä Kalmbergin karttosta v. 1855 ja taloudellista kartta v. 1920.

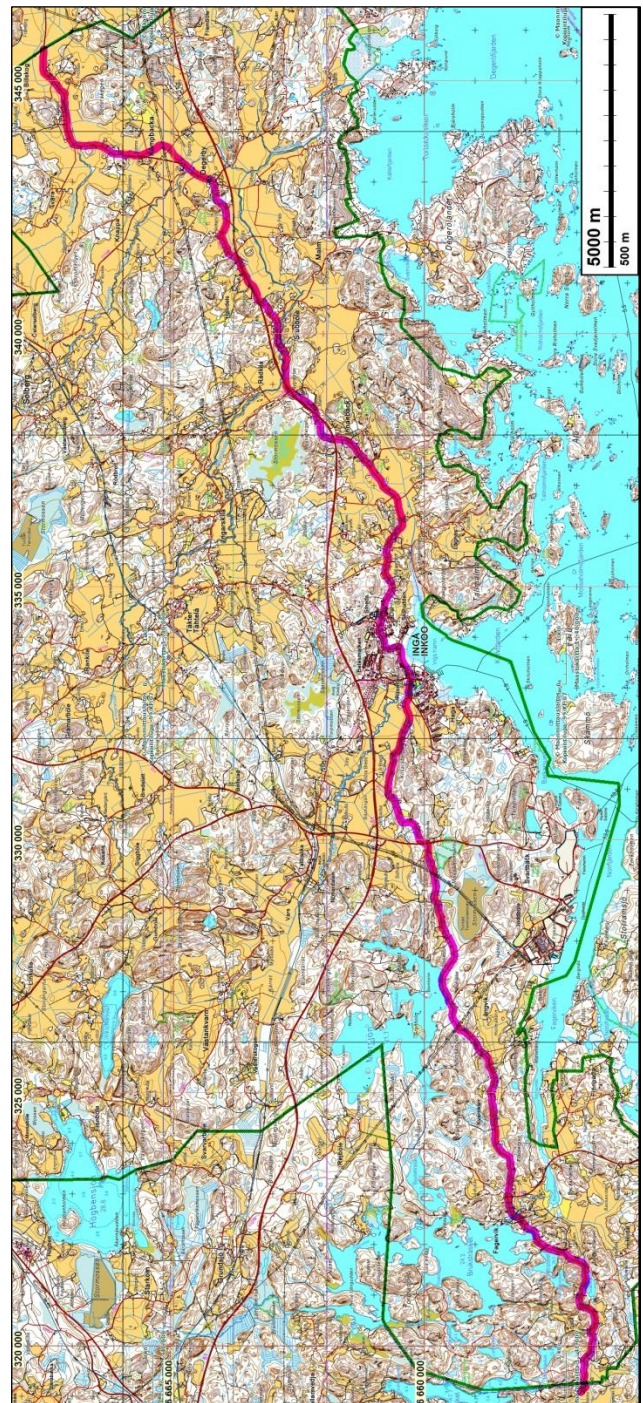
## **Varustukset**

Inkoon rannikolta kulkee lähes yhtenäinen 1. ms aikainen varustusketju Inkoon kirkolta pohjoiseen Lohjan Vähä-Teutariin. Lohajan puolella tätä varustusketjua ei ilmeisesti ole kartoitettu

lainkaan. Varustukset ovat kohteina: [32](#), [33](#), [34](#), [36](#), [37](#), [87](#), [89](#), [90](#), [95](#), [96](#), [97](#), [98](#), [99](#), ja [100](#).  
 Parenteesin aikaisia taisteluhaudan jäännöksiä havaittiin Malmissa ([262](#)) ja Halvdelsissä ([261](#)).



1.ms varustusketju punaisella



Vanha Turku-Viipuritie sinipunaisella

### Vanha tie

Inkoon halki kulkee valtakunnallisesti merkittävä vanha tielinja Turku-Viipuri tien, ns. Kuninkaantien eteläinen sivuhaara. Vanhan tielinjan kulku tutkimusalueella voitiin selvittää lähes täydellisesti 1700-luvun lopun ja 1800-luvun alun isojakokartoilta. Apuna käytettiin myös pitäjänkartta v. 1842 sekä vanhat peruiskartat, jossa 1700-luvun tielinja oli lähes koko matkaltaan vielä linjaukseltaan liki sellaisenaan käytössä ja paikoin ainakin vähäisenä sivutienä vielä olemassa. Suurin osa vanhasta tielinjasta on edelleen käytössä. Inkoon kirkolta länteen kyseinen vanha tie on museotienä (tie nro 1050). Vanhan tielinjan säilyneet ja käytössä olevat osuudet ovat linjaukseltaan muinaisjäännös.

## Talot ja torpat 1700-luvun lopulla

### Talonpaikkojen suojelustatuksen luokittelusta:

**Muinaisjäännökseksi** katsottiin ne vanhat tonttimaat jotka ovat nyt autioituneita ja jotka ovat autioituneet ennen nykyajan, aiempaan verrattuna voimakasta maankäyttöä. Vaikka kaikista näistä autioituneista tonttimaista ei inventoinnin maastotarkastuksesta saatu esiin konkreettisia merkkejä (kuten rakenteita, kulttuurikerrosta) ne katsottiin muinaijäännökseksi silloin kun niiden autioituminen on tapahtunut suhteellisen varhain, 1700 - 1800 luvuilla (vanhojen karttojen perusteella).

Jos tonttimaan maankäyttö on ollut kautta aikojen ”runsasta” – siellä on ollut (usein vaihteleva määrä) tonttimaan kattavasti ulkorakennuksia ym. rakennuksia ja alue on edelleenkin enemmän tai vähemmän rakennettua ja käytössä olevaa, jolloin maaperä on nykyajan maankäytön ”runtelemaa” (viemärit, sähköt vesijohdot, pihatiet ym.) – niin paikka on luokiteltu **havaintopaikaksi**. Tällöin on siis oletettu, että vanha tonttimaa on suurimmaksi osaksi arkeologisessa mielessä tuhoutunut tai niin sekoittunut, että sen tutkimusarvo jää vähäiseksi. Havaintopaikat, eli vanhat 1700-luvun tontit ovat kuitenkin raportissa käsitelty omina kohteina. Tällöin niiden suojelustatuksen muuttaminen voidaan tehdä helposti siinä tapauksessa, että katsotaan että tekemämme tulkinta siitä ei ole hyvä tai paikasta saadaan jotain lisätietoa joka vaatisi alueen suojeltavaksi.

**Muuksi kulttuuriperintökohteeksi** (s) katsottiin ne vanhat tonttimaat, jotka nyt sijoittuvat (kautta aikojen) asuttujen tilojen ja talojen hoidetuille pihamaille, mutta joiden aiempi maankäyttö ei ole kuitenkaan ollut niin runsasta, että tonttimaa olisi arvioitavissa sekoittuneeksi ja tuhoutuneeksi. Näillä paikoilla on siis säilynyt vanhan tonttimaan ”miljöö” jossain määrin ja itse tonttimaan alue on suureksi osaksi nyt rakentamatonta, mutta kuitenkin hoidettua pihaa tai pihamaista aluetta.

Tulkinta siitä, mihin kolmeen em. luokkaan vanha tonttimaa kuuluu, on ”maahan piirretty viiva” eli jossain määrin aina subjektiivinen näkemys. Suojelustatustulkinnat ovat muuttuneet aika ajoin ja tulevat oletettavasti vielä muuttumaan nykyisestä. Siksi nekin vanhat tonttimaat joita ei nyt katsottu suojelukohteiksi, on lueteltu ja käsitelty omina kohteinaan.

Digitoidut tonttimaat, talojen ja torppien paikat on luovutettu MapInfo ja Shape muotoisina paikatietokantana tilaajalle ja Museovirastoon.

### Taulukko. 1700-luvun talot ja torpat

- 1 sarake ”c” on järjestysnumero viitteeksi – sillä ei ole muuta merkitystä
6. sarake ”Isojako” on sen isojakokartan numero (ks. lähteet) josta talo paikannettu
7. sarake ”Rapno” on raportin kohdenumero, jossa kohdekuvauksissa on lisätietoja
8. sarake ”Status” on talotontin suojelustatus SM muinaijäännös ja S muu kulttuuriperintökohte. ” - ” tarkoittaa havaintopaikkaa / muu kohde (ei suojelua).

Punainen raportin kohdenumero kertoo sen, että kohde on uusi, eikä sitä ole ollut muinaijäännösrekisterissä aiemmin (mahdollisena muinaijäännösena).

nro	N	E	isojakokartta	talo/kylä	Raportin Kohde nro	Suojelu Status
1	6664174	330613	02	Bolstad Norrby	6	S
2	6661534	336024	18,65	Böhle	14	-

nro	N	E	isojakokartta	talo/kylä	Raportin Kohde nro	Suojelu Status
3	6663573	327378	34,84	Gårdsböle 5	24	-
4	6663713	327315	34,84	Gårdsböle 3	24	SM
5	6663690	327333	34,84	Gårdsböle 4	24	-
6	6663663	327325	34,84	Gårdsböle 6	24	-
7	6663595	327603	34,84	Gårdsböle Soldats torp	24	-
8	6660575	335926	17,18	Stor-Håvgård	28	-
9	6658888	325900	24	Långvik 3	46	-
10	6658927	325985	24	Långvik 1-2	46	S
11	6657052	322938	61	Fagervik 10	93	SM
12	6657009	322938	61	Fagervik 11	93	SM
13	6656966	322952	61	Fagervik 12	93	SM
14	6656825	323114	61	Fagervik 13	93	SM
15	6656815	323180	61	Fagervik 14	93	SM
16	6660435	332661	37	Västerkulla	94	-
17	6660424	332709	37	Västerkulla	94	-
18	6665994	333871	30	Randkila	101	S
19	6665974	333793	30	Randkila	101	S
20	6665991	333751	30	Randkila	101	S
21	6666014	333727	30	Randkila	101	S
22	6666086	333773	30	Randkila	101	S
23	6666173	333623	30	Randkila	101	-
24	6665681	330728	04	Bredslättby 1-3	102	S
25	6661993	331398	03	Bolstad 1-4	103	S
26	6660965	331231	01	Breds 1	105	-
27	6660949	331279	01	Breds 2	105	-
28	6657839	328233	74,75	Joddböle	107	S
29	6655918	322199	76	Hirdal	111	-
30	6657793	322581	60	(Västerby 2) Fagervik 1	112	S
31	6657812	322616	60	(Västerby 2) Fagervik 2	112	S
32	6657902	322941	60	(Finnpada) Fagervik 6	113	S
33	6657862	322949	60	(Finnpada) Fagervik 7	113	S
34	6657969	322979	60	(Finnpada) Fagervik 8	113	S
35	6657830	322955	60	(Finnpada) Fagervik 9	113	S

nro	N	E	isojakokartta	talo/kylä	Raportin Kohde nro	Suojelu Status
36	6659088	326048	24	Långvik soldats torpar 2 kpl	114	S
37	6660703	331859	01	Utanåker, Breds 3	119	-
38	6661205	331075	01	Breds 2 (Rusthåll 1702)	120	-
39	6661610	330281	01	Kallkulla	121	-
40	6661347	331738	03,1c	Bolstad torp	122	SM
41	6664010	326593	34,36	Västankvarn 9	123	S
42	6664672	327142	28	Näsby 1	124	SM
43	6665738	325107	05-07	Finnböle 1-2, 1702-1769	125	-
44	6666608	326443	10	Westanby (1774)	127	-
45	6666704	326451	08	Lappby (1702)	127	-
46	6666605	327200	08,10	Linkulla 1-4, 1702, 1774	128	-
47	6666872	326969	8	Linkulla G	129	-
48	6665968	327670	08,10	Dams 1, 1702	130	-
49	6665941	327763	08	Dams 2, 1702	130	-
50	6665251	330235	12	Siggböle B	131	SM
51	6668983	324386	56	Stormora 2	132	S
52	6669015	324372	56	Stormora 3-4	132	S
53	6669043	324362	56	Stormora 1	132	SM
54	6669576	326635	14	Krämars / Kettilmora	135	-
55	6666828	332720	77	Gråmarböle	136	S
56	6669397	336048	35,81	Wassböle	137	S
57	6669412	336080	35,81	Wassböle	137	S
58	6669448	336115	35,81	Wassböle	137	S
59	6669527	336107	35,81	Wassböle	137	S
60	6669507	336062	35,81	Wassböle	137	S
61	6669492	336007	35,81	Wassböle	137	S
62	6670439	338305	73,80	Flyt	138	-
63	6667188	338606	38,82	Wästersohlberg 5-7	139	-
64	6667460	339414	62,80	Östersolberg 4	140	SM
65	6664093	334897	33	Täcter A	141	-
66	6664046	334888	33	Täcter B	141	-
67	6664005	334904	33	Täcter C	141	-
68	6663919	334958	33	Täcter D	141	-

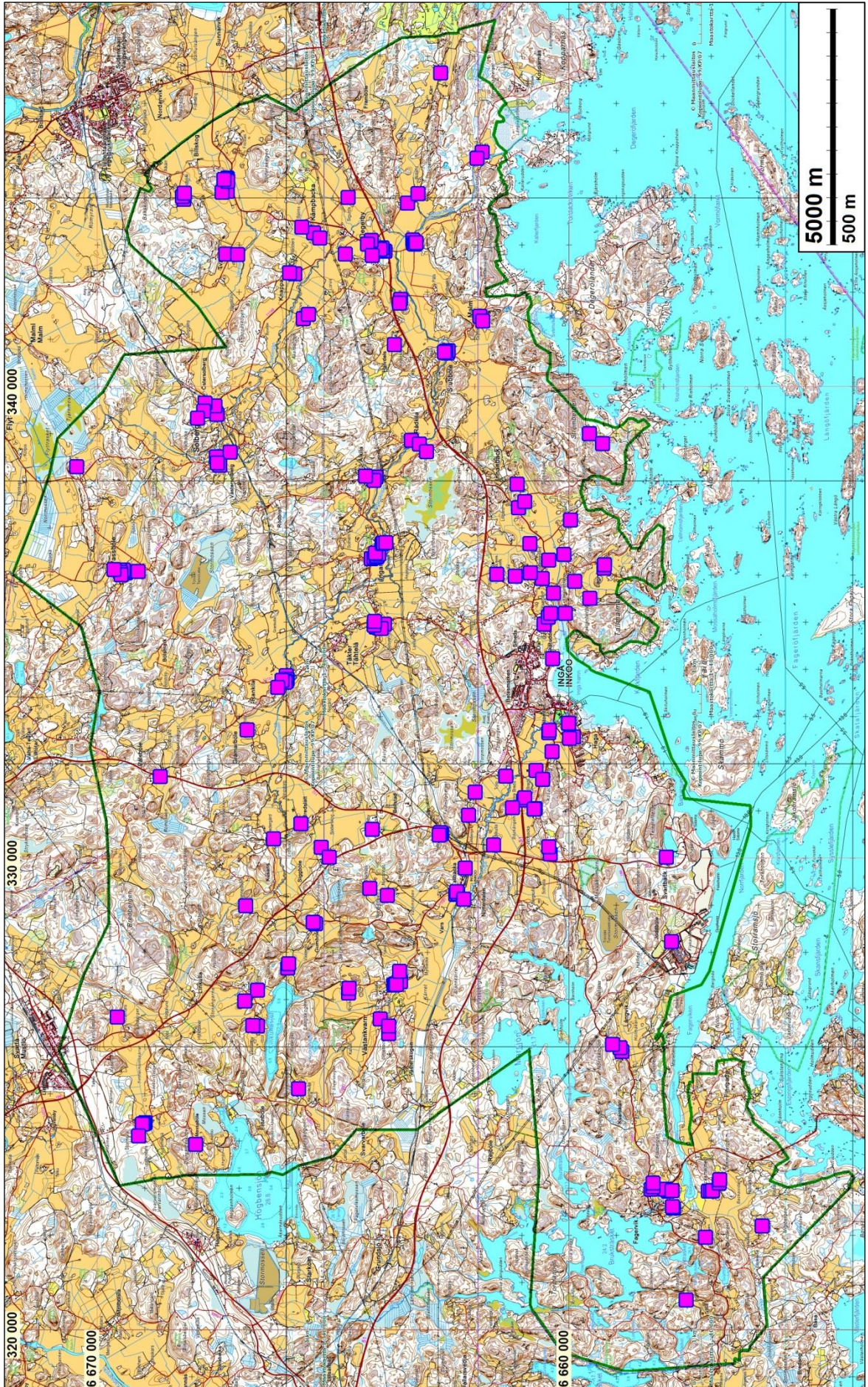
nro	N	E	isojakokartta	talo/kylä	Raportin Kohde nro	Suojelu Status
69	6663988	334875	33	Täcter E	141	-
70	6664132	334945	33	Täcter Torp	141	-
71	6664128	335022	33	Täcter Torp	141	-
72	6664128	335022	33	Täcter Torp	141	-
73	6664196	336348	54	Ingarskila	142	-
74	6664133	336371	54	Ingarskila	142	-
75	6664090	336381	54	Ingarskila	142	-
76	6664065	336408	54	Ingarskila	142	-
77	6664039	336452	54	Ingarskila	142	-
78	6664106	336472	54	Ingarskila	142	-
79	6660837	336675	15,41	Österkulla 1702, 17xx	143	-
80	6660532	334962	18	Dalsby 1	144	-
81	6660441	335107	18	Dalsby 2	144	-
82	6660391	335186	18	Dalsby 3	144	-
83	6659560	335512	23	Lågnäs 1, Västerlågnäs	145	-
84	6659267	336147	23	Lågnäs 2, Grotas	146	S
85	6659256	336222	23	Lågnäs 3, Smeds	146	S
86	6659971	337166	15,79	Sonasund 1702	147	-
87	6659576	339000	31	Ström	148	-
88	6661899	341487	26	Malm 1-2	149	-
89	6661832	341391	26	Malm Soldat torp	149	-
90	6663709	340888	46,47	Halfdels 1-2	151	-
91	6663318	343116	68,80	Torbacka	152	SM
92	6663305	343044	68,80	Torbacka	152	-
93	6663278	343018	68,80	Torbacka	152	-
94	6663249	343050	68,80	Torbacka	152	-
95	6663905	342866	68,80	Domarby 1	153	-
96	6663947	342884	68,80	Domarby 2	153	-
97	6663966	342943	68,80	Domarby 3	153	-
98	6664001	342911	68,80	Domarby 4	153	-
99	6664745	342815	67	Degerby Gummarbackaby	154	-
100	6665633	341444	25,83	Maggböle 2	155	-
101	6665819	342388	50,83	Knappa 4-5	156	S

nro	N	E	isojakokartta	talo/kylä	Raportin Kohde nro	Suojelu Status
102	6665925	342412	50,83	Knappa 1-3	156	-
103	6665412	343260	21	Kämpbacka 1-3	157	-
104	6667276	342815	32	Tvära 1	158	-
105	6667247	344138	42,44	Billsgog 7	159	-
106	6667359	344119	42,44	Billsgog 6	159	-
107	6667248	344417	42,44	Billskog 2	160	-
108	6667243	344391	42,44	Billskog 3	160	-
109	6667238	344371	42,44	Billskog 4	160	-
110	6667231	344351	42,44	Billskog 5	160	-
111	6667312	344391	42,44	Billskog 1	160	-
112	6661848	344973	69,80	Strand (epätarkka)	161	-
113	6658260	322979	60	Svenskby / Fagervik 3	162	S
114	6658228	323027	60	Svenskby / Fagervik 4	162	-
115	6658225	323107	60	Svenskby / Fagervik 5	162	-
116	6657940	330019	74	Svartbäck	163	-
117	6664193	343099	67	Degerby 1-2	164	-
118	6665378	328609	08,10	Gumböle 1, 1702	191	-
119	6665429	328644	09,10	Gumböle 2, 1745	191	-
120	6660569	331670	01	Breds 4, Öfverby	192	-
121	6660720	331053	01	Breds torp 1	193	SM
122	6660747	331042	01	Breds torp 2	194	-
123	6662710	330517	02	Bolstad Nyby	195	SM
124	6662739	330541	02	Bolstad Nyby	195	SM
125	6662752	330490	02	Bolstad Nyby	195	SM
126	6662139	330911	02	Bolstad Dragons torp	196	-
127	6662203	329789	02	Bolstad Tallbacka	197	-
128	6664225	329365	02	Bolstad Svartnäs	198	S
129	6663855	329215	02	Bolstad Bäckströms	199	SM
130	6666269	330412	04,11	Kusans 4-5	200	-
131	6666853	328990	09	Jäfvursböle, 1745	201	S
132	6665086	330020	12	Siggböle A	202	-
133	6661078	337432	15,16	Innanbäck A 1702	203	-
134	6660947	337559	15,16	Innanbäck B 1702	204	-



nro	N	E	isojakokartta	talo/kylä	Raportin Kohde nro	Suojelu Status
135	6661104	337929	15,16	Innanbäck C 1702	205	-
136	6660337	335623	17	Stor-Håfgård torp 1	206	-
137	6660112	336443	17,18	Stor-Håfgård torp 2	207	-
138	6660354	334226	17b	Stor-Håfgård torp 3	208	-
139	6660088	335190	18	Dals Soldat torp	209	SM
140	6661147	335982	18,65	Böhle Soldattorp	210	SM
141	6660830	336051	18	Lillhåfgård	211	-
142	6663420	343896	19	Kåxsby 1-5	212	-
143	6665281	343146	21	Kämpbacka 4	213	-
144	6665662	343383	21	Kämpbacka Sold torp	214	-
145	6662724	346652	22	Kiärr 1 ja 2	215	S
146	6665526	341529	25	Maggböle 1	216	SM
147	6667911	323936	27	Mossaböle 1-2	217	-
148	6664669	327238	28	Näsby 2	218	-
149	6668663	331735	29	Pålsböle 1-3	219	-
150	6659295	338791	31	Ström Sold torp	220	-
151	6667025	342802	32	Tvära 2	221	SM
152	6662406	329227	34,84	Wahrs 1	222	-
153	6662368	329246	34,84	Wahrs 2	222	-
154	6662390	329294	34,84	Wahrs soldatstorp	222	-
155	6662238	329127	34,84	Wahrs 2 torppaa	222	-
156	6669133	336083	35	Wassböle sold torp 1	223	S
157	6669645	336125	35	Wassböle sold torp 2	224	-
158	6663820	326283	36	Västankvarn torp 1	225	-
159	6663820	326445	36	Västankvarn torp 2	226	-
160	6660016	332858	37	Haga 2	227	-
161	6659915	332576	37	Haga 10	228	-
162	6659992	332541	37	Haga Sold torp	229	-
163	6667479	338510	38	Wästersohlberg 1 ja 2	230	S
164	6667401	338329	38	Wästersolberg 4	231	-
165	6667452	338385	38	Wästersolberg 3	232	-
166	6664091	338085	40	Ålkila 4-5	233	-
167	6664135	338014	40	Ålkila 1-2	234	-

nro	N	E	isojakokartta	talo/kylä	Raportin Kohde nro	Suojelu Status
168	6664316	338103	40	Ålkila 3	235	-
169	6668163	343970	42,44	Billskog Sold torp	236	-
170	6668191	344034	42,44	Billskog Sold torp	236	-
171	6668156	344099	42,44	Billskog torp	236	-
172	6663208	344089	45	Botans	237	-
173	6662587	340713	49	Stubböle	238	-
174	6662563	340763	49	Stubböle	238	-
175	6662611	340750	49	Stubböle	238	-
176	6662650	340726	49	Stubböle Sold torp	238	-
177	6663342	338857	51,52	Rådkila CDE	239	-
178	6663177	338781	51,52	Rådkila A	241	SM
179	6663029	338617	51	Rådkila B	242	-
180	6663968	336670	55	Ingarskila G	243	-
181	6663933	336683	55	Ingarskila H	243	-
182	6663880	336693	55	Ingarskila H	243	-
183	6669129	324116	56	Stormora 1	244	SM
184	6657113	321965	59	Fagervik Sågars	245	-
185	6657524	320629	59	Fagervik Snabbtorp	246	-
186	6667510	339595	62	Östersolberg 1	247	-
187	6667716	339648	62	Östersolberg 2	248	SM
188	6667750	339485	62	Östersolberg 3	249	-
189	6667871	339326	62	Östersolberg sold torp	250	SM
190	6664681	344007	63,64	Berg 1-5	251	-
191	6664278	343017	67	Degerby Predikehus	252	S
192	6661958	344842	68	Strand Sold torp	253	S
193	6663577	341852	71,72	Prålsbacka by 1	254	-
194	6663596	341776	71,72	Prålsbacka by 2	255	-
195	6659885	335867	23	Lågnäs Sold torp	256	-
196	6660368	332264	37	Haga torp	257	-
197	6660407	330091	01b	Breds Nybacka	258	-
198	6660431	330240	01b	Breds Brändbacka	259	-
199	6664177	342783	67	Degerby Soldat torp	260	-
200	6660433	336318	17,18	Hovgård krouvi	263	SM



1700-luvun loppupuolen talot ja torpat

## Tulos

Tässä inventoinnissa käsiteltiin kaikkiaan 262 kohdetta (sisältäen aiemmin tunnetut 162 kohdetta). Uusia kohteita tuli siis esiin 100. Inventoinnissa ehdotetaan poistettavaksi viisi aiemmin muinaisjäännökseksi tai mahdolliseksi muinaisjäännökseksi merkittyä kohdetta, joista kaksi on ”duplikaattia” eli sama kohde on ollut rekisterissä kahdella eri tunnuksella. Aiemmat mahdolliset muinaisjäännökset todettiin suurimmaksi osaksi muiksi kohteiksi (havaintopaikaksi, ei suojelua) ja muiksi kulttuuriperintö-kohteeksi mutta moni myös kiinteäksi muinaisjäännökseksi.

Alueella on nyt kaikkiaan 130 kiinteää muinaisjäännöstä. Uusia esihistoriallisia asuinpaikkoja löytyi 14 (2 rautakautista) ja kolme uutta röykkiöaluetta. Uusia historiallisen ajan kohteita on muutama hiilimiilu ja yksi tervahauta ja rajamerkki, yksi kaivosalue ja loput pääosin vanhoja autioituneita kylätontteja. Kaiken kaikkiaan alueella on nyt 80 esihistoriallista (joista kuusi ajoittamatonta) muinaisjäännöstä ja 50 historiallisen ajan muinaisjäännöstä. Muita kulttuuriperintökohdetta on 32 kappaletta, useimmat vanhoja kylätontteja. Suojelukohteita (sm ja s) on siis alueelle nyt yhteensä 162 kappaletta. Mahdollisia muinaisjäännöksiä jäi alueelle vielä 5. Tuhoutuneita muinaisjäännöksiä on kaksi ja löytöpaikkoja 2.

Havaintopaikkoja eli muita kohteita on 88 kappaletta. Ne kaikki ovat 1700-luvun kartoilta paikannettuja vanhoja kylä- ja talotontteja (sekä torppia), jotka katsottiin arkeologisessa mielessä suurimmaksi osaksi tuhoutuneiksi myöhemmän ja nykyisen maankäytön takia. Näiden suojelustatus voi olla monessa tapauksessa tulkinan varainen. Siksi vanhat tonttimaat on kaikki tehty omiksi kohteiksi ja rajattu, jota niiden statuksen muutos tarvittaessa on helppo tehdä. Kaikki alueen isojako- ja verollepanokartat käytiin läpi ja niiltä paikannettiin vanhat tonttimaat: 200 kpl (talot ja torpat, joillain tonteilla voi olla useita taloja). Useimpien ennestään tunnettujen muinaisjäännösten rajausta muutettiin ja tarkennettiin.

Porvoo 27.4.2018

Timo Jussila

## Lähteet

### **Tutkimusraportit**

Luettelossa on vain tässä inventoinnissa lähteinä käytetyt ja luetut inventointi-, kaivaus- ja tarkastuskertomukset. Luettelo ei siis kata kaikkia Inkoossa tehtyjä tutkimuksia.

Haggrén, Georg, Heinonen, Tuuli ja Terävä, Elina 2008. Keskiaikaisten muinaisjäännösten inventointi Läntisellä Uudellamaalla (Inkoo, Karjaa, Kirkkonummi, Pohja, Siuntio, Tammisaari) 2007.

Jansson, Henrik 2005. Vårt Maritima Arv. Merellinen perintömme. Inventointi 2002 - 2003. Kulttuurien tutkimuksen laitos, arkeologia. Helsinki 2005.

Jussila, Timo ja Sepänmaa, Timo 2012. Inkoo-Siuntio. Maakaasuputkilinjausten muinaisjäännösinventointi 2012.

Jussila, Timo ja Sepänmaa, Timo 2013. Inkoo Joddböle. Maa-aineksen tuotantoalueen laajenusalueen muinaisjäännösinventointi 2013.

Jussila, Timo ja Sepänmaa, Timo 2014. Inkoo. Joddböle Fjuson terminaalialueen muinaisjäännösinventointi sekä Inkoo-Siuntio maakaasuputkilinjauksen muinaisjäännösten täydennysinventointi 2014.

Jussila, Timo 2016. Inkoo. Inkooportin asemakaava-alueen muinaisjäännösinventointi 2016.

- Jussila, Timo 2016. Inkoo. Smeds 1 asemakaavan muutosalueen muinaisjäännösinventointi 2016.
- Katiskoski, Kaarlo 2002. Inkoo Ragnvalds, tarkastus 2002.
- Katiskoski, Kaarlo 2003. Inkoo Flatbergen, tarkastus 2002.
- Lauren, Juha 1994. Inkoo. Kaava-alue inventointi 1993.
- Lesell, Kreetta, 2006. Inkoo Ingarskila ja Ålkila. Yleiskaavan muutosalueen arkeologinen inventointi.
- Maaranen, Päivi 2008. Inkoo Västankvarn. Maastoinventointi 16.4.2008. Inventointikertomus 5.8.2010.
- Moisanen, Jukka 1994. Inkoo Ville Teira, tarkastus 1994.
- Nylund, Erik 1929. Fasta fornlämningar i Ingå.
- Nylund, Erik 1929. Gravrösen i Degerby.
- Ora, Jukka ja Linturi, Elvi 2002. Inkoo. Rankila, Tähtelä, Ingarskila, Ålkila, Stubböle. Helsingin seudun kesäyliopiston inventointikurssi 2002.
- Pesonen, Petro 2013. Raasepori ja Inkoo. Vt25 Mertola – Mustio. Tiesuunnitelma-alueen arkeologinen inventointi.
- Rostedt, Tapani 2008. Inkoo Kirkonkylä, Grönkulla-Heimgård 1 – osayleiskaava. Arkeologinen inventointi
- Seppälä, Sirkka-Liisa 2006. Inkoo – Karjaa. 110 kV:n voimajohdon arkeologinen inventointi Inkoon voimalaitoksen ja Karjaan sähköaseman välillä
- Siiriäinen, Ari 1970. Inkoo Borganberget, tarkastus 1969.
- Siiriäinen, Ari 1970. Inkoo Kvarnkulla, tarkastus 1969.
- Siiriäinen, Ari 1970. Inkoo Malmgård, tarkastus 1969.
- Sjöstrand, P. 1999. Inkoo Solbacka, tarkastus 1999.
- Vuorenpää, Minna 1984. Inkoo Tähtelä Ragnvalds. Kivikautisen asuinpaikan kaivaus.

### **Vanhat kartat**

- Geograf karta öfver Ingo Socken uti Raseborgs Wästra Härad af Nylands Län 1842. Pitäjänkartta, myöhemmin nimetyt karttalehdet 2013 12, 2014 07, 2014 10, 2014 11, 2031 06, 2032 01, 2032 02 ja 03 ja 2032 05.
- Harju, Erkki-Sakari (toim.) 2012. Kuninkaan kartasto Etelä-Suomesta 1796-1805. Saarijärvi 2012.
- Ihn, Gottfried 1769. Charta öfwer Ingå Sockn uti Nyland och Raseborg Wästra Härad Östra Delen.
- Kalmbergin kartasto 1855 P VII:8.
- Peruskartat, maanmittaushallitus. Karttalehdet: 2014 10 Barösund. Vuodet 1967, 1972, 1982, 1990 (päällepainatus). 2014 11 Västankvarn. Vuodet 1967, 1982, 1990 (päällepainatus). 2032 01 Ingå. Vuodet 1961, 1975, 1981 (päällepainatus). 2032 02 Solberg. Vuodet 1961, 1975, 1981 (päällepainatus), 1990. 2032 05 Pickala. Vuodet 1961, 1975, 1981 (päällepainatus).
- Senaatinkartat, vuosien 1870 ja 1871 mittaus. Karttalehdet: Rivi V Lehti 24. Rivi V Lehti 25. Rivi V Lehti 26. Rivi VI Lehti 24. Rivi VI Lehti 25. Rivi VI Lehti 26.
- Suomen taloudellinen kartta (Kihlakunnankartta), lehti II:5 Lohja. 1920.
- Raaseporin läntisen kihlakunnan kartta (ven.) 1842.

## Isojakokartat

nro	kylä	vuosi	Tekijä	Otsikko	Signum	Tiedosto
1	Breds	1757	Fattenborg, H.	Geometrisk Charta öfver Breds Utanåker och Ofverby Byars Åkrar och ängar belagne utj Nyland Raseborgs Wästra Härad och Ingo Sochen	B12:10/8	01 Breds 1757 B12_10_8.jpg
1	Breds	1807	Fredenberg, C.A.	Charta öfver Breds Rusthålls Ägor Belagne Uti Ingo Socken Raseborgs Östra Härad och Nylands Län	B12:10/5	01b Breds Rusthåll 1809 B12_10_5.jpg
1	Breds	1702	Broterus, S.	Carta oppå Bred Uthan åker och Torp Raseborgs wäster Härradh och Ingo Sochn	B12:10/1	01c Breds 1701 B12_10_1.jpg
2	Bolstad	1768	Ihn, G.	No .1 Geometrisk Charta öfwer Bolstad Säterie och Rusthåll; Tillika med Augments Hemanet Torp, uti Nyland, Raseborgs Wästrä härad och Ingå Sockn, Till åker, Äng, Skog och Marck	B12:8/1	02 Bollstadt 1768 B12_8_1.jpg
3	Bolstad	1768	Ihn, G.	No 2. Geometrisk Charta öfwer Bolstad Säterie och Rusthåll; Tillika med Augments Hemmanet Torp, uti Nyland Raseborgs Wästrä härad och Ingå Sockn, Till åker, Äng, Skog och Marck	B12:8/2	03 Bollstadt 1768 B12_8_2.jpg
4	Bredslätt Kusans	1769	Astreén, J.	No 5 Charta öfver Bredslätt och Kusans Ägor Belagne uti Nylands Lähn Raseborgs Wästra Härad och Ingo Sochn	B12:11/2	04 Bredslätt Kusans 1769 B12_11_2.jpg
5	Finnböle	1702	Broterus, S.	Carta oppå Finböhle I Ingo Sochn och Rasborgs Läns wäster Herradh	B12a:20/1	05 Finnböle 1702 B12a_20_1.jpg

nro	kylä	vuosi	Tekijä	Otsikko	Signum	Tiedosto
6	Finnböle	1769	Astreén, J.	No 17. Geometrisk Charta öfver Finböle Bys Åker och Äng belägne uti Nylands Höfdinge Döme Rasebors Wästra härad och Ingå Sockn	B12a:20/3	06 Finnböle 1769 B12a_20_3.jpg
7	Finnböle	1769	Astreén, J.	Geometrisk Charta öfver Finböle Bys Ägor uti Nylands Län Raseborg Wästra härad och Ingå Sockn af mat åker och äng år 1764. och Skogen år 1769.	B12a:20/4	07 Finnböle 1769b B12a_20_4.jpg
8	Lappby-Linkulla-Dams-Gumböle	1701	Broterus, S.	Charta uppå Jäfwarsböhle, Gumböhle, Dams, Linkulla och Lappby Byar, belegne I Ingo Sochn och Rasborgs Läns Wästrä heradh	B13:10	08 Lappby-Linkulla-Dams-Gumböle 1701 B13_10.jpg
9	Gumböle Jäfvursböle	1748	Fattenborg, H.	Geometrisk Afritning öfver Linkulla med Interessenters Skogs Rålinier hviloken Byär belägen uti Nylands lähn Raseborgs wästra härad och Ingo sochn	B13:21/2	09 Gumböle Jäfvursböle_1749_B13_21_2.jpg
10	Linkulla-Dams-Gumböle-Westanby	1824	Hamberg, E.A.	Karta öfver Linkulla, Dams, Gumböle och Jäfvursböle Byars Skogsmark i Ingå Socken Raseborgs Wästra Härad af Nylands och Tavastehus Län. 2dra karta delen.	B13:21/7	10 Linkulla-Dams-Gumböle-Westanby 1774 B13_21_7.jpg
11	Kusansa	1787	Fattenborg, H.	Charta öfver Kusans Krono Hemman I Ingå Soken Raseborgs Västra Harad och Nylands Län	B13:16/1	11 Kusansa 1787 B13_16_1.jpg
12	Siggböle	1768	Astreén, J.	Geometrisk Charta öfver Siggböhle Bys Åker, Äng, Skog och Marck Belägne uti Nylands höfdinge Döme Raseborgs Västra härad och Ingå Sockn	B13a:8/4	12 Siggböle 1768 B13a_8_4.jpg

nro	kylä	vuosi	Tekijä	Otsikko	Signum	Tiedosto
13	Bredsätt Kusans Siggböle	1702	Broterus, S.	Carta uppå Sigböle Kusans och Bredslät Rasborgs wäster häradh och Ingo sochn	B13a:8/1	13 Bredsätt Kusans Siggböle 1701 B13a_8_1.jpg
14	Krämars	1768	Astreén, J.	Geometrisk Charta öfver Krämars By uti Nylands Lähn, Raseborgs Västra härad och Ingå Sockn	B13:15	14 Krämars_1769_B13_15.jpg
15	Innanbäck-Sonasund	1702	Broterus, S.	Carta oppå Österkulla [Innanbäck, Sånasund] i Rasborgs wäster häradh och Ingo Sochn.	B13:13/3	15 Innanbäck-Sonasund 1702 B13_13_3.jpg
16	Innanbäck	1769	Ihn, G.	No 1. Geometrisk Charta öfver Innanbeck Bys Ägor uti Nylands Lähn, Raseborgs Västra Härad och Ingo Sockn.	B13:7/1	16 Innanbäck 1767 B_13_7_1.jpg
17	Håfgård	1745	Fattenborg, H.	Geometrisk Charta öfver Storhåfgårds Säteriets Ägor belägit uti Nylands Lähn, Raseborgs Västra Härad och Ingo Sochn	B13:7/1	17 Hovgård 1749 B_13_4_1.jpg
18	Dals	1767	Ihn, G.	Charta öfwer Stor och Lill Håfgårds Böhle och Dahls Byars Ägor uti Nylands Lähn, Raseborgs Västra härad och Ingo Sockn	B13:4/1	18 Dals 1767 B13_4_1.jpg
19	Kocksby	1769	Ihn, G.	Geometrisk Charta öfver Kåx Bys Ägor, Belägne uti Nyland, Raseborgs Västra härad och Ingo Sockn. Första Delen.	B13:17/1	19 Kocksby 1768 B13_17_1.jpg
20	Kocksby	1769	Ihn, G.	Geometrisk charta öfver Kåx Bys Ägor, Belägne uti Nyland, Raseborgs Västra härad och Ingo Sockn. Andra Delen.	B13:17/1	20 Kocksby 1768 E B13_17_1.jpg
21	Kämpbakca	1779	Lemström, C.G.	Geometrisk Charta öfver Kiämpbacka Bys Ägor uti Nylands Lähn, Raseborgs Västra härad och Ingo Sockn, Till Skog och utmarck	B13:18	21 Kämpbakca 1767 B13_18.jpg



nro	kylä	vuosi	Tekijä	Otsikko	Signum	Tiedosto
22	Kiarr	1768	Ihn, G.	Geometrisk Charta öfwer Kiarr Bys Ägor Belägne uti Nylands Lähn Raseborgs Västra härad och Ingå Sockn	B13:19/1	22 Kiarr1769 B13_19_1.jpg
23	Lågnäs	1767	Ihn, G.	Geometrisk Charta öfwer Lågnäs Bys Ägor; Belägne uti Nylands Lähn, Raseborgs Västra Härad och Ingå Sockn	B13:22/1	23 Lågnäs 1767 B13_22_1.jpg
24	Långvik	1781	Lemström, C.G.	Geometrisk Charta öfver Långvik Bys Skog med dess yttre Råskillnader, Belägen uti Nylands Lähn, Raseborgs Västra härad och Ingo Sockn	B13:23/2	24 Långvik 1768 B13_23_2.jpg
25	Maggböle	1767	Ihn, G.	Karta öfver Maggböle Bys Ägor belägne uti Nylands, Raseborgs Västra Härad och Ingo Socken	B13:24/1	25 Maggböle 1767 B13_24_1.jpg
26	Malmby	1768	Ihn, G.	Geometrisk Charta öfwer Malby Bys Ägor Belägne uti Nylands Lähn, Raseborgs Västra Härad och Ingå Sockn	B13:25/1	26 Malmby 1767 B13_25_1.jpg
27	Mossaböle	1768	Astreén, J.	No 18. Geometrisk Charta öfver Måsaböle By - Belägen uti Nylands höfdinge Döme Raseborgs Västra härad och Ingå Sockn	B13:26/1	27 Mossaböle 1766 B13_26_1.jpg
28	Näs	1768	Astreén, J.	No 13. Geometrisk Charta öfver Näsby Åker och Äng Belägne uti Nylands höfdinge Döme, Raseborgs Västra härad och Ingå Sochn	B13:27/1	28 Näs 1768 B13_27_1.jpg
29	Pålsböle	1769	Astreén, J.	Charta öfver Pålsböle Åkrar Ängar Skog och Utmarck belägne uti Nylands Län, Raseborgs Västra Härad och Ingo Sockn	B13a:3/1	29 Pålsböle 1767 B13a_3_1.jpg

nro	kylä	vuosi	Tekijä	Otsikko	Signum	Tiedosto
30	Randkila	1747	Fattenborg, H.	Geometrisk Charta öfver Randkila byssens Åkrar och Ängar belägen uti Nylands Lähn Raseborgs Västra Härad och Ingo Sochen	B13a-5/1	30 Randkila 1740 B13a-5_1.jpg
31	Ström	1783	Lemström, C.G.	Geometrisk Charta öfver Ström Hemmans Ägor Belägne i Nyland; Raseborgs Västra Härad och Ingo Sockn	B13a:12	31 Ström 1782_B13a_12.jpg
32	Tvära	1768	Ihn, G.	Geometrisk Charta öfver Twära Bys Ägor, Belägne uti Nylands Lähn, Raseborgs Västra härad och Ingå Sockn	B13a:20	32 Tvära 1768 B13a_20.jpg
33	Täcterby	1782	Malmström, A.	Geometrisk Charta öfver Täcter Byss Ägor Belägne uti Nylands Lähn Raseborgs Västra Härad och Ingo Sockn	B13a:21/1	33 Täcterby 1784_B13a_21_1.jpg
34	Wars Näs Gårdsby Västanqv	1769	Astreén, J.	No 8. Charta öfver Wars, Gårdsböle, Nääs och Wäftanqvarns samfälta Ägor uti Nylands Lähn Raseborgs Västra Härad och Ingo Socken	B13a:23/2	34 Wars Näs Gårdsby Västanqv 1769 B13a_23_2.jpg
35	Wassböle	1766	Fattenborg, H.	Geometrisk Charta öfver Wassböle Bysens Åkrar och Ängar uti Nylands Lähn Rasborgs Västra Härad och Ingo Sochen	B13a:24/1	35 Wassböle 1766 B13a_24_1.jpg
36	Västankvarn	1819	Lindgrén, E.J.	Charta öfver Wästankvarn Hemmans Ägor Byalag Ingo Sockn och Raseborgs Västra Härad	B13a:25/1	36 Västankvarn 1819 B13a_25_1.jpg
37	Haga Västerkulla	1767	Ihn, G.	Geometrisk Charta öfver Wäster Kulla och Haga hemmans Ägor, uti Nyland, Raseborgs Västra härad och Ingo Sockn; Första Delen	B13a:27/3	37 Haga Västerkulla 1767 B13a_27_3.jpg
38	Wästersohlberg	1780	Malmström, A.	2dra karta deln öfver Wäster Sohlberg bys ägor	B13a:28/2	38 Wästersohlberg 1780 B13a_28_2.jpg

nro	kylä	vuosi	Tekijä	Otsikko	Signum	Tiedosto
39	Östersolberg	1745	Fattenborg, H.	Geometrisk Charta öfver Skogs Rålinierne ikring Östersolberg Byssens Ägor belägne uti Nylands lähn Raseborgs Västra Härad och Ingo Sochn	B13a:34/1	39 Östersolberg 1745 B13a_34_1.jpg
40	Ålkila	1763	Fattenborg, H.	Geometrisk Charta öfver Ålkila Byssens Ägor uti Nylands lähn Raseborgs Västra Härad och Ingo Sochen	B13a:31/1	40 Ålkila 1763 B13a_31_1.jpg
41	Österkulla	1700-luku	Ei mainittu	Geometrisk Charta öfver Österkulla Byss Åkrar och Ångar, Belägne i Nylands Lähn, Raseborgs Västra härad, och Ingo Sockn	B13a:33/1	41 Österkulla 17xx B13a_33_1 ei tonttia.jpg
42	Billskog	1775	Hagström, C.	Afritning öfver det Skjutsombyte Hans Kongl. Maysts. Höga Resa blifvit nyttjadt vid Bilskog By i Ingo Sockn af Nylands Län	B12:6/6	42 Billskog 1775 B12_6_6.jpg
43	Billskog	1779	Malmström, A.	Charta öfver Bilskog Byss Ägor uti Nylands Lähn Raseborgs Västra härad och Ingo Sockn	B12:6/4	43 Billskog 1779 B12_6_4.jpg
44	Billskog	1762	Fattenborg, H.	Geometrisk Charta öfver Bilskog Byssens Ägor uti Nylands lähn Rasborgs Västra Härad och Ingo Sochen	B12:6/2A	44 Billskog 1762 B12_6_2A.jpg
45	Botans	1768	Ihn, G.	Charta öfver Botans Krono Hemman Med en del af Degerby ängar och den med Gummarbacka och Degerby Samfäldta Utmarck Uti Nylands Lähn Raseborgs Västra Härad och Ingå Sockn	B12:9/1	45 Botans 1768 B12_9_1.jpg
46	Halfdels	1768	Ihn, G.	Geometrisk Charta öfwer Halfdels Bys Ägor; uti Nylands Lähn, Raseborgs Västra Härad och Ingå Sockn	B13:2/1-2	46 Halfdels 1767 B13_2_1-2.jpg
47	Halfdels	1702	Broterus, S.	Carta oppo Halfdehls by i Rasborgs wäster heradh och Ingo Sochn	B13a:13/1	47 Halfdels 1702 B13a_13_1b.jpg

nro	kylä	vuosi	Tekijä	Otsikko	Signum	Tiedosto
48	Stubböle Malm	1702	Broterus, S.	Carta oppå Stobböhle och Malmsby i Rasborgs wäster häradh och Ingo Sochn	B13a:13/2	48 Stubböle Malm 1702 B13a_13_1.jpg
49	Stubböle Malm	1765	Fattenborg, H.	Geometrisk Charta öfver Stubböle Bysens Ägor uti Ingo Socken Rasborgs Västra Härad och Nylands län	B13a:13/3	49 Stubböle 1765 B13a_13_2c.jpg
50	Knappa	1767	Ihn, G.	Geometrisk Charta öfwer Knappa Bys Ägor; Belägne uti Nylands Lähn, Rasborgs Västra Härad och Ingå Sockn	B13:12/5	50 Knappa 1767 B13_12_5.jpg
51	Rådkila	1702	Broterus, S.	Carta oppå Rödkilaby, Rasborgs Wäster Härradh och Ingo sochn	B13a:6/3	51 Rådkila 1702 B13a_6_3.jpg
52	Rådkila	1700-luku	Ei mainittu	No 11. Geometrisk Charta öfver Rådkila Bys Åkrar och Ängar samt Skog och Utmarck, Belägne i Nylands lähn, Raseborgs Västra Härad, och Ingo Sockn	B13a:6/2	52 Rådkila 1767 B13a_6_2.jpg
53	Ingarskila	1780	Malmström, A.	Geometrisk Charta öfver Ingarskila Bys Ägor, Belägne uti Nylands Lähn, Rasborgs Västra Härad, och Ingo Socken. Första Delen	B13:6/3	53 Ingarskila 1780 B13_6_3.jpg
54	Ingarskila	1780	Malmström, A.	Andra Delen af Chartan öfver Ingarskila ägor, i Ingo sockn	B13:6/4	54 Ingarskila 1780 B13_6_4.jpg
55	Ingarskila	1780	Malmström, A.	Tredi eDelen af Chartan öfver Ingarskila Ägor i Ingo Socken	B13:6/5	55 Ingarskila 1780 B13_6_5.jpg
56	Stormora	1769	Astreén, J.	No 15. Geometrisk Charta öfver Mora Bys Ägor uti Nylands Län Raseborgs Västra Härad och Ingå Sockn	B13a:10/1	56 Stormora 1769 B13a_10_1-2.jpg
57	Fagervik	1769	Ihn, G.	Geometrisk Charta öfver Fagerviks Gränds Ägor uti Nyland, Raseborgs Västra härad och Ingo Sockn. Forsta Delen	B12a:21/3	57 Fagervik N 1768 B12a_21_3_1 ei taloja.jpg

nro	kylä	vuosi	Tekijä	Otsikko	Signum	Tiedosto
58	Fagervik	1769	Ihn, G.	Geometrisk Charta öfver Fagerviks Gränds Ägor uti Nyland, Raseborgs Västra härad och Ingo Sockn; Andra Delen	B12a:21/4	58 Fagervik NE 1768 B12a_21_3_2 ei taloja.jpg
59	Fagervik	1769	Ihn, G.	Geometrisk Charta öfver Fagerviks Gränds Ägor uti Nyland, Raseborgs Västra härad och Ingo Sockn. Tredje Delen	B12a:21/2	59 Fagervik SW 1768 B12a_21_3_3.jpg
60	Fagervik	1769	Ihn, G.	Geometrisk Charta öfver Fagerviks Gränds Ägor uti Nyland, Raseborgs Västra härad och Ingo Sockn: Fierde Delen	B12a:21/5	60 Fagervik 1768 B12a_21_3_4.jpg
61	Fagervik	1769	Ihn, G.	Geometrisk Charta öfver Fagerwiks Gränds Ägor uti Nyland, Raseborgs Västra härad och Ingo Sockn: Sjette Delen	B12a:21/6	61 Fagervik S 1768 B12a_21_3_5.jpg
62	Östersolberg	1768	Ihn, G.	Geometrisk Charta öfver Östersolberg Bys Ägor; Belägne uti Nylands Lähn Raseborgs Wästra Härad och Ingå Sockn	B13a:34/2	62 Östersolberg 1768 B13a_34_2 .jpg
63	Berg	1769	Ihn, G.	Charta öfver Berg Bys Ägor uti Nylands Län, Raseborgs Wästra Härad och Ingo Sockn	B12:5/5	63 Berg 1767 B12_5_5.jpg
64	Berg	1764	Fattenborg, H.	Geometrisk Charta öfver Berg Byssens Ägor i Nylands lähn Rasborg Wästra Härad och Ingo Socken	B12:5/5	64 Berg 1764 B12_5_5.jpg
65	Böhle	1771	Ihn, G.	Geometrisk Charta öfver Böhle Frälse Hemans Ägor, uti Nyland, Raseborgs Västra Härad och Ingo Socken	B12:12/2	65 Böhle 1771 B12_12_2.jpg

nro	kylä	vuosi	Tekijä	Otsikko	Signum	Tiedosto
66	Degerby	1769	Ihn, G.	No 1. Geometrisk Charta öfver Degerby Ägor uti Nylands Lähn, Raseborgs Wästra Härad och Ingå Sockn	B12:15/1	66 Degerby 1767 ei taloja B12_15_1.jpg
67	Degerby	1769	Ihn, G.	No 2. Geometrisk Charta öfver Degerby Ägor uti Nylands Lähn Raseborgs Wästra Härad och Ingå Sockn	B12:15/2	67 Degerby 1767 B12_15_2.jpg
68	Domarby	1767	Fattenborg, H.	Geometrisk Charta öfver Dommarby och Torbacka Byans Ägor, uti Ingo socken Raseborgs Wästra Härad och Nylands Län	B12a:17/1	68 Domarby Thorsbacka 1767 B12a_17_1.jpg
69	Gummarbacka Strand Degerby	1693	Ei mainittu	Geometrisk Chalculatation och Beskrifning oppå Gummarbacka by belägit i Ingo Sochn och Raseborg Lähn Wästra	B12a:25/1	69 Gummarbacka Strand ym 1693 B12a_25_1.jpg
70	Pråls- Dumar- Torbacka Degerby	1701	Ei mainittu	Charta uppå Prålsbacka, Degerby, Dommarby och Torbacka Byar: I Ingo Sochn och Rassborg Lähns Wästra Heradh	B13a:1/1	70 Prålsbacka Dumarbacka Torsbacka Degerby 1701 B13a_1_1.jpg
71	Prålsbacka	1764	Astreén, J.	Charta uppå Prålsbacka, Degerby, Dommarby och Torbacka Byar: I Ingo Sochn och Rassborg Lähns Wästra Heradh	B13a:1/4	71 Prålsbacka 1764 B13a_1_4.jpg
72	Prålsbacka	1770	Astreén, J.	Karta öfver Prålsbacka Bys Åkrar och Ängar samt skog och utmark uti Nylands Höfdingedome, Raseborgs Wästra härad och Ingo Socken	B13a:1/5	72 Prålsbacka 1840 B13a_1_5.jpg
73	Flyts (Ingo Flyt)	1781	Malmström, A.	Geometrisk Charta öfver Flyt Hemmans Ägor Belägne uti Nyland Raseborgs Västra Härad och Ingo Sockn	B12a:22/1	73 Flyts 1781 B12a_22_1-21.jpg

nro	kylä	vuosi	Tekijä	Otsikko	Signum	Tiedosto
74	Joddböle Svartbäck	1770 / 1848	Astreén, J.	No 3. Geometrisk Charta öfver Svartbäck och Jåddböle Byars Ägor Belägne uti Nylands höfdinge Dome, Raseborgs Västra härad, och Ingo Sockn	B13a:14/2	74 Svartbäck Joddböle 1767 B13a_14_2.jpg
75	Joddböle	1703	Broterus, S.	Charta uppå Joddböhle belegit I Rassborg Lähns Westra Herad och Ingo Sochn	B13:8/1	75 Joddböle 1702 B13_8_1.jpg
76	Hirdal	1767	Astrén, J.	Geometrisk Charta öfver Hirfdals Bys Ägor i Nylands Lähn Raseborgs västra Härad och Ingo Sochen	B13:3/1-2	76_Hirvdal 1767 B13_3_1.jpg
77	Gråmarböle	1780	Astreen, J.	Karta öfver Gris fältskärs boställets ägor, i Gråmarböle by af Ingo socken	sot.vir la.* 170/- - 1-3	
78	Utanåker	1851	Nordberg, B.W.	Karta öfver Utanåker kaptens boställets åkrar uti Ingå Socken, Raseborgs Westra Härad och Nylands Län	B13a:22/1	78 Utanåker 1851 B13a_22_1
78b	Utanåker	1862	Meller, C.	Utdrag ifrån kartan öfver Utanåker Nederby kaptens boställets Ägor i Ingo socken Raseborgs västra härad och Nylands Län	mh sotvi 276	78b Utanåker 1862 mh sotvi 276
79	Sonasund	1850	Meller, C.	Karta öfver Sonasund enstaka militia Boställets Ägor, uti Ingå socken af Raseborgs Västra Härad och Nylands Län	B13a:9	79 Sonasund 1850 B13a_9
80	Inkoon itäosa	1701	Ei mainittu	Geometriske Chartor uppå Undersatte Byar Ingo Sochn och Rassborgs Wästre Härad.	B13:12/1	80 Inkoon itäosa 1701 B13_12_1e
81	Vassböle	1701	Ei mainittu	Charta uppå Hwassböhele I Ingo Sochn och Rassborgs Lähns Västra heradh	B13:12/1	81 Wassböle 1701 B13_12_1d

nro	kylä	vuosi	Tekijä	Otsikko	Signum	Tiedosto
82	Wästersolberg	1701	Broterus, S.	Charta uppå Wästrr Solberg I Ingo Sochn och Rassborgs Lähns Westra heradh	B13:12/1	82 Wästersolberg 1701 B13_12_1c
83	Maggböle-Knappa	1701	Broterus, S.	Charta och Affritning uppå Knappa [Maggböle} by I Ingo Sochn och Rassborgs Wästra herahdh	B13:12/1	83 Maggböle-Knappa 1701 B13_12_1b
84	Gårdsböle (ja Vahrs)	1763	Fattenborg H	Geometrisk Charta öfver Gårsböle och Wars Byars Åkrar och Ängar belägne uti Nyland Raseborgs wästra Härad och Ingo Sochen	B12a:26/1	84_Gårdsböle Vahrs 1763 B12a_26-1 jpg.jpg

Käytettyjen isojakokarttojen kuvatiedostot (yksi valittu kartta kustakin) on koottu erillisiin liitteisiin:



## Muinaisjäänökset

### 1 INKOO BASTUBACKA

Mjtunnus: 149010023  
 Status: kiinteä muinaisjäänös (sm)  
 Ajoitus: varhaismetallikautinen  
 Laji: kivirakenteet: röykkiöt

Koordin: N: 6657839 E: 331570 Z: 20

Tutkijat: Erik Nyman 1929 inventointi, Juha Lauren 1993 inventointi, Henrik Jansson ja Jaakko Latikka 2002 inventointi, Jussila & al 2017 inventointi

Sijainti: Paikka sijaitsee Inkoon kirkosta 2,8 km lounaaseen.

Huomiot: Muinaisjäänösrekisteri:  
 Röykkiö sijaitsee Vesterkullan kylässä, Bastubacka-nimisen kallioisen kukkulan kaakkoisrinteellä. Röykkiö on osittain hajotettu, muodoltaan pitkänomainen. Sen koko on 8 x 6 m, ja korkeus on 1,5 m.

Jussila & al 2017:

(Soisalo) Muinaisjäänösrekisterin tiedot ovat edelleen paikkansa pitävät. Kohteen rajausta tarkennettiin hieman inventoinnin perusteella. Paikka on mitattu GPS/Glonass -laitteella, tarkkusarvio +/-5 m.





Bastubackan röykkiö (2017)

## **2 INKOO BJÖRKUDDEN E**

Mjtunnus: 149010048  
 Status: kiinteä muinaisjäännös (sm)  
 Ajoitus: varhaismetallikautinen  
 Laji: hautapaikat: hautaröykkiöt

Koordin: N: 6658834 E: 332670 Z: 15

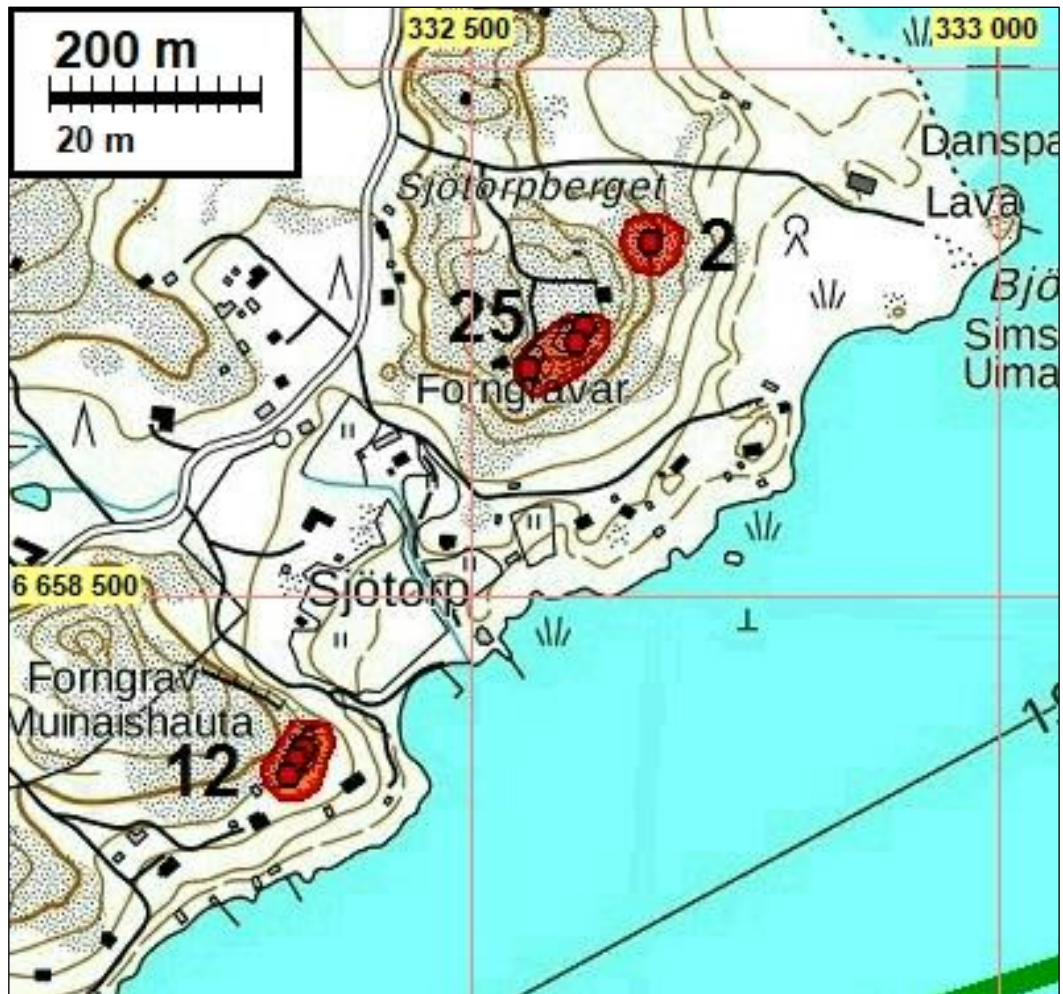
Tutkijat: Juha Lauren 1993 inventointi, Henrik Jansson ja Jaakko Latikka 2002 inventointi, Jussila & al 2017 inventointi

Sijainti: Paikka sijaitsee Inkoon kirkosta 1,4 km etelään.

Huomiot: Muinaisjäännösrekisteri:  
 Röykkiö sijaitsee Hagan kylässä, Kyrkfjärdenin länsilaidalla olevan niemen itäosassa, avokalliolla, kallion korkeimmasta kohdasta koilliseen. Röykkiön halkaisija on 8 m ja korkeus 1,5 m. Keskellä on kraatteri ja röykkiötä on osittain hajotettu. Kiviä on vieritetty rinnettä alas.

### Jussila & al 2017:

(Soisalo) Röykkiön halkaisija on noin 10 metriä. Kohteen rajaus muuttui hieman inventointihavaintojen perusteella. Paikka mitattu GPS/Glonass -laitteella +-5 m.



#### **4 INKOO BJÖRNSJÖLANDET**

Mjtnunnus: 149010040  
 Status: kiinteä muinaisjäänös (sm)  
 Ajoitus: varhaismetallikautinen  
 Laji: kivrakenteet: röykkiöt

Koordin: N: 6664770 E: 341672 Z: 40

Tutkijat: Juha Lauren 1993 inventointi, Henrik Jansson ja Jaakko Latikka 2002 inventointi, Kaarlo Katiskoski 2007 tarkastus, Jussila & al 2017 inventointi

Sijainti: Degerbyn kirkosta 1,4 km länsiluoteeseen

Huomiot: Muinaisjäännösrekisteri:

Degerbyn kirkosta noin 1,4 km länsiluoteeseen Gummarsbackan kylänkallioisella metsäalueella on kallioisen mäen korkeimmalla kohdalla neljä rökkiötä. Rökkiöistä eteläisin (1) on hajotettu ja siirretty pois alkuperäiseltä paikaltaan, jossa on jäljellä vain pyöreä kehä. Se on halkaisijaltaan noin 6 m. Edellisestä noin 80 m luoteeseen on toinen rökkiö (2). Se on pitkänomainen, hajotettu ja kooltaan 9 x 6 m. Sen keskellä on kallioon asti ulottuva kraatteri. Kolmas rökkiö (3) on edellisestä 20 m luoteeseen. Se on hajotettu ja myös siinä on reunakiveystä ja keskellä kallioon saakka ulottuva kraatteri, jossa on näkyvissä laakakiviä (arkkua). Neljännessä rökkiöstä on vain pohja jäljellä. Sen halkaisija on 4 m. Metsätie kiertää rökkiön 3 pohjoisen puolelta noin 25 m päästä. Noin 450 m länsilounaaseen on peruskartallekin merkitty erillinen rökkiön jäännös, Björnsjölandet västra.

Jussila & al 2017:

(Soisalo & Jussila) Muinaisjäännösrekisterin kohdekuvaus on edelleen paikkansa pitävä. Neljän rökkiön keskikoordinaatit ja halkaisijat:

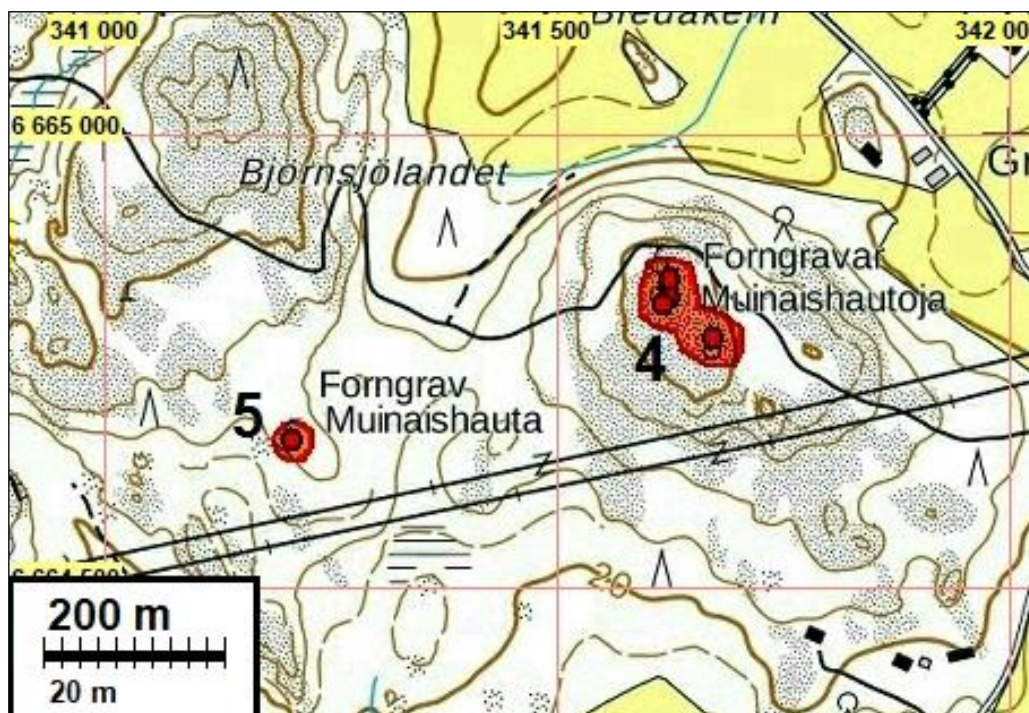
Rökkiö A halkaisija noin 10 m, N 6664774 E 341672.

Rökkiö B halkaisija noin 10 m, N 6664820 E 341624.

Rökkiö C halkaisija noin 4 m, N 6664813 E 341617.

Rökkiö D halkaisija noin 6 m, N 6664840 E 341626.

Paikka mitattu GPS/Glonass -laitteella +/-5 m. Kohteen rajaus tarkentui hieman inventointihavaintojen perusteella.





Røykkiö D



Røykkiö B



Røykkiö C



Röykkiö D. Soisalo mittaa paikkatietoa.

## **5 INKOO BJÖRNSJÖLANDET VÄSTRA**

Mjtunnus: 1000008779

Status: kiinteä muinaisjäännös (sm)

Ajoitus: varhaismetallikautinen

Laji: hautapaikat: hautaröykkiöt

Koordin: N: 6664663 E: 341207 Z: 30

Tutkijat: Henrik Jansson ja Jaakko Latikka 2002 inventointi, Kaarlo Katiskoski 2007 tarkastus, Jussila & al 2017 inventointi

Sijainti: Paikka sijaitsee Inkoon kirkosta 9,3 km koilliseen.

Huomiot: Muinaisjäännösrekisteri:

Gummarsbackan kylän metsäpalstalla Björnsjölandetin röykkiöryhmästä noin 450 m länteen sijaitsee tasaisella matalalla ja osittain avoimella kalliopinnalla halkaisijaltaan noin 8 m kokoinen, lähes säännöllisen pyöreän röykkiön jäännös. Se on pääosin muinoin purettu, mutta sen reunakiveys on jäljellä ja koostuu pääosin noin 50-70 cm kokoisista kivenjärkeistä. Keskiosa on pääosin lähes kivetöntä, mutta itä-, pohjois- sekä myös länsi-/lounaisosassa on isompia kiviä jäljellä ja röykkiön pohjalla on paikoin ilmeisesti pienempiä kiviä kalliopinnalla. Röykkiö on kauttaaltaan sammalen ja jäkälän peittämä. Röykkiön nykytila on kuitenkin hyväkuntoinen. Reunakivien ulkopuolella on paikoin ilmeisesti purkukiviä, erityisesti koillis-luoteispuolella sekä kaakkoispuolella. Noin 1,3 m korkea ja 1,6x1,5 m kokoinen isompi maakivi on lisäksi noin 6 m reunan pohjoispuolella. Röykkiön lähialue on harvapuustoista, mutta lännen suunnalla on alavampaa maastoa ja tiheää mäntyä ja kuusimetsää viereisen Degerbyn kylän puoleisella metsäpalstalla. Suurjännite-linja kulkee röykkiöstä noin 100 m etelään. Lähialueen tarkastuksessa ei havaittu muita muinaisjäännöksiä.

Jussila & al 2017:

(Soisalo & Jussila) Muinaisjäännösrekisterin tiedot pitävät edelleen paikkansa. Paikkatiedot on mitattu GPS/Glonass -laitteella +-5 m. Kohteen rajausta tarkentui hieman inventointimittausten perusteella.

Kartta sivulla 52



## **7 INKOO BORGANBERGET**

Mjtunnus: 149010057  
 Status: kiinteä muinaisjäännös (sm)  
 Ajoitus: kivikautinen  
 Laji: asuinpaikka

Koordin: N: 6668914 E: 326284 Z: 45

Tutkijat: Ari Siiriäinen 1969 tarkastus, Juha Lauren 1993 inventointi, Jussila & al 2017 inventointi

Sijainti: Inkoon kirkosta 10,8 km NW

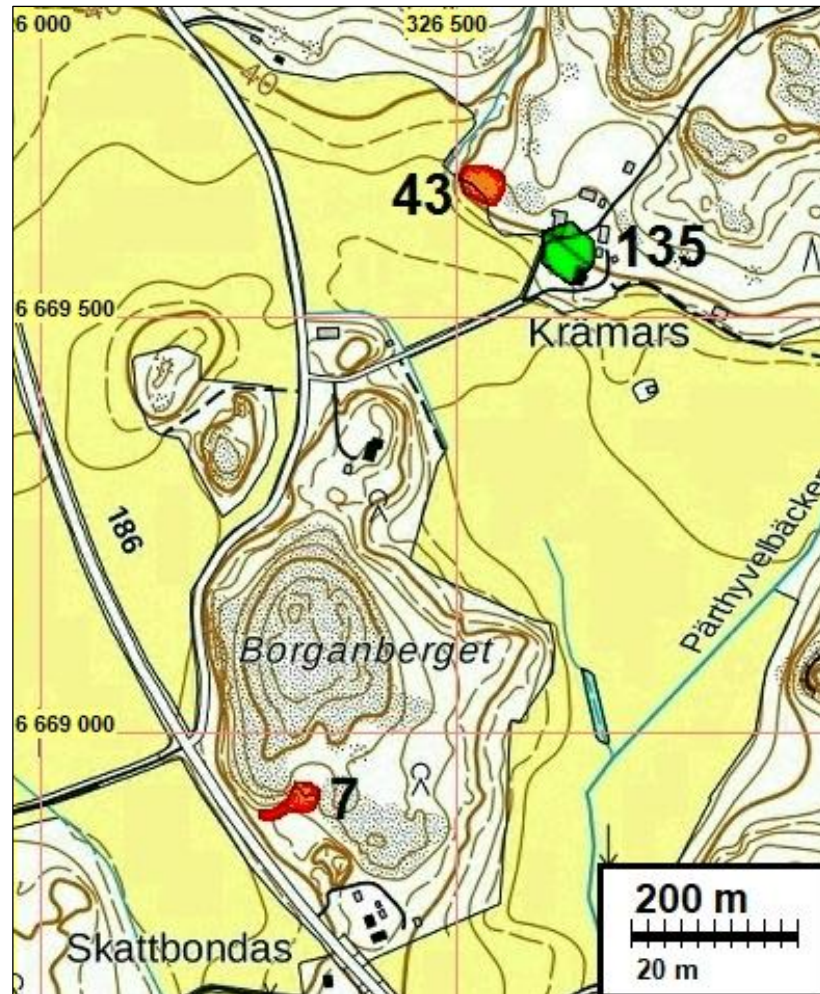
Huomiot: Muinaisjäännösrekisteri:  
 Borganbergetin lounaisrinteessä olevan sorakuopan pohjoisreunassa.

Jussila & al 2017:

Paikkaa ei tarkastettu nyt tehdyn inventoinnin yhteydessä. Paikan rajausta Siiriäisen kuvauksen perusteella ja maaston topografian mukaan hiekkakuopan pohjoispuolelle (viistovalovarjosteesta).

Siiriäinen löysi paikalta kvartssia (KM 18158, diar 8.4.1970) tarkastusmatkansa yhteydessä vuonna 1969 ja toteaa paikasta seuraavaa: Hiekkakuopan pohjoisreunalta runsaasti kvartssia. Hiekkakuopan pohjoisreunan ja kallion välillä kapea tasanne jossa asuinpaikkaa vielä jäljellä.

Laurenin inventoinnissa (kohde nro 57) paikan koordinaatti osoittaa kallioon. Lauren toteaa, että asuinpaikka on suurelta osin tuhoutunut hiekanotossa, lukuun ottamatta sen pohjoisosaa. Inventointiraportista saa sellaisen käsityksen, että Lauren ei tarkastanut paikkaa vaan siteeraa Siiriäistä. Epäselvää on mitä aluetta raportissa tarkasti tarkoitetaan. Rajaus on tehty laserkeilausaineistosta laaditun tarkan maastomallin mukaan tasaiselle alueelle vanhan hiekkakuopan ja kallion väliselle alueelle.



## **8 INKOO BOSTÄLLSBERGET**

Mjtunnus: 149010037  
 Status: kiinteä muinaisjäänös (sm)  
 Ajoitus: varhaismetallikautinen  
 Laji: kivirakenteet: röykkiöt

Koordin: N: 6663800 E: 343712 Z: 45

Tutkijat: Juha Lauren 1993 inventointi, Henrik Jansson ja Jaakko Latikka 2002 inventointi, Kaarlo Katiskoski 2006 tarkastus, Jussila & al 2017 inventointi

Sijainti: Paikka sijaitsee Inkoon kirkosta 11,3 km itään.



Huomiot: Muinaisjäännösrekisteri:

Kaksi pronssikautista rökkiötä sijaitsee Helsinki-Hanko ja Kopparnäsiin johtavien teiden väliin jäävän Boställsbergetin lakialueella noin 50 - 60 m etäisyydellä toisistaan. Molemmissa rökkiöissä kraatteri. Eteläisemmän rökkiön (37:1) halkaisija on noin 9 m ja korkeus 1,6 m. Pohjoisemman rökkiön (37:2) halkaisija on noin 8 m ja korkeus 1,6 m. Pohjoisemman rökkiön päällä, sen eteläsivulla, on koottu kiviä kasaksi, mahdollisesti rajamerkiksi. Vuonna 2006 tehdyssä tarkastuksessa molemmat rökkiöt havaittiin hyväkuntoisiksi, mutta varsinaisesti vain eteläisessä rökkiössä todettiin keskuskraatteri. Erityisesti pohjoisemmassa sammaloituneessa rökkiössä kasvaa puustoa.

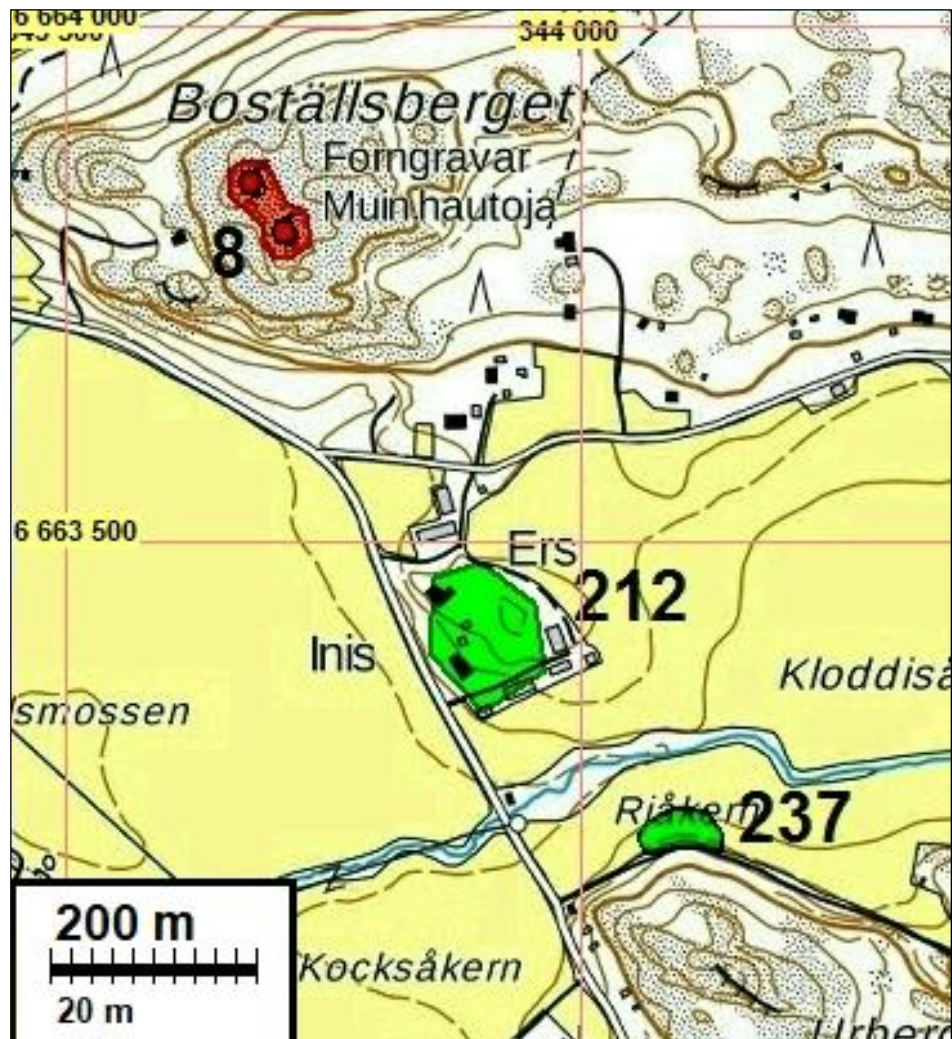
Jussila & al 2017:

(Soisalo) Muinaisjäännösrekisterin kohdekuvaus on edelleen paikkansa pitävä.

Rökkiö A (eteläisempi rökkiö) N 6663800 E 343712.

Rökkiö B (pohjoisempi rökkiö) N 6663847 E 343679

Paikka mitattu GPS/Glonass -laitteella +-5 m. Kohteen rajaus tarkentui hieman inventointihavaintojen perusteella.





Eteläisempi röykkiö.



Pohjoisempi röykkiö.

## **9 INKOO BREDBERGEN**

Mjtunnus: 149010035

Status: kiinteä muinaisjäännös (sm)

Ajoitus: varhaismetallikautinen

Laji: kivirakenteet: röykkiöt

Koordin: N: 6668463 E: 328113 Z: 70

Tutkijat: Lauren 1993 tarkastus, Marianne Schauman-Lönnqvist 1999 tarkastus, Henrik Jansson ja Jaakko Latikka 2002 inventointi

Sijainti: Inkoon kirkosta 9,5 km luoteeseen

Huomiot: Muinaisjäännösrekisteri:

Röykkiö sijaitsee Linkullan kylässä, Enbackan tilasta 200 m koilliseen, Bredbergenin eteläreunalla. Röykkiö on osittain hajotettu, kraatteri on täytetty uudelleen.

Röykkiön raaka-aineena käytetty runsaasti laakakiviä. Röykkiön halkaisija on 5-6 m, ja korkeus 0,8 m. Röykkiöstä noin 0,5 km pohjoiskoilliseen, kallion korkeimman kohdan pohjoissivulla on kaksi pirunpeltoaluetta.

Jussila & al 2017:

Röykkiön kunto vastaa muinaisjäännösrekisterin tietoja. Paikan rajaus tarkentui hieman inventointihavaintojen perusteella.



Röykkiö v. 2012

### **10 INKOO BROBACKA**

Mjtunnus: 149010044  
 Status: kiinteä muinaisjäännös (sm)  
 Ajoitus: varhaismetallikautinen  
 Laji: hautapaikat: hautaröykkiöt

Koordin: N: 6664558 E: 337971 Z: 35

Tutkijat: Juha Lauren 1993 inventointi, Henrin Jansson ja Jaakko Latikka 2002 inventointi, Jussila & al 2017 inventointi

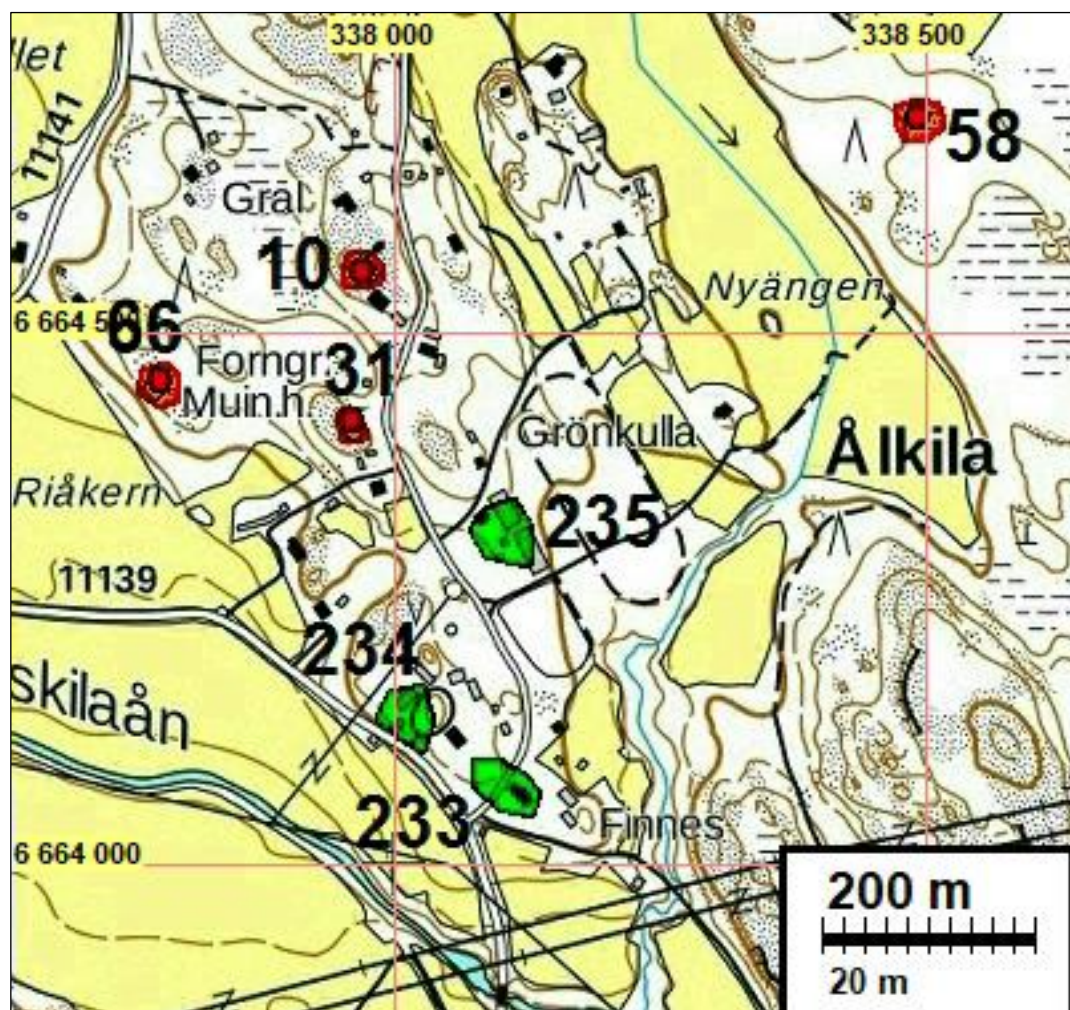
Sijainti: Paikka sijaitsee Inkoon kirkosta 6,6 km koilliseen.

Huomiot: Muinaisjäännösrekisteri:

Röykkiöt sijaitsevat Åkilan kylässä, Ingarskilajoen pohjoispuolella olevan kallioisen mäen laella, Gräl tilasta 160 m kaakkoon. Toinen röykkiöistä on hajotettu, siitä on jäljellä pohjoisosa. Itäreunalla on näkyvissä joitakin suurempia kiviä. Röykkiön koko 8 x 5 m, ja korkeus on 0,8 m. Röykkiön eteläpuolella parin metrin päässä siitä on kallion louhintapaikka. Ensin mainitusta röykkiöstä noin 10 m lounaaseen on kiviä 5x2 m alalla. Paikalla on mahdollisesti ollut röykkiö, joka on lähes kokonaan tuhottu.

Jussila & al 2017:

(Soisalo) Röykkiön keskikoordinaatti on N 6664558 E 337971, sen halkaisija on noin 8 metriä. Paikka on mitattu GPS/Glonass -laitteella +-5 metriä. Kohteen rajaus tarkentui hieman inventointihavaintojen perusteella.





Brobackan röykkiö 1.12.2017

## **12 INKOO BRÄNNEBOBERGET**

Mjtunnus: 149010024

Status: kiinteä muinaisjännös (sm)

Ajoitus: rautakautinen

Laji: hautapaikat: hautaröykkiöt

Koordin: N: 6658354 E: 332339 Z: 15

Tutkijat: Erik Nylund 1929 inventointi, Juha Lauren 1993 inventointi, Henrik Jansson ja Jaakko Latikka 2002 inventointi, Jussila & al 2017 inventointi

Sijainti: Inkoon kirkosta 2 km etelälounaaseen

Huomiot: Muinaisjännösrekisteri:

Röykkiöt sijaitsevat Hagan kylässä, Sjötorpin talosta etelään olevan kallioisen Brännebobergetin kaakkoisrinteellä. Röykkiöstä kaksi on muodoltaan suorakaiteita ja kolme pyöreää. Röykkiöiden halkaisijat ovat 4-10 m, ja korkeudet 0,5-0,8 m. Kahdessa pyöreässä röykkiössä on kraateri.

Jussila & al 2017:

(Soisalo) Paikalta havaittiin muinaisjännösrekisterin tiedoista poiketen neljä röykkiötä. Niiden keskikoordinaatit ovat:

Röykkiö A, N 6658354 E 332339 (halkaisija noin 8 m).

Röykkiö B, N 6658355 E 332343 (halkaisija noin 10 m).

Röykkiö C, N 6658346 E 332334 (halkaisija noin 8 m).

Röykkiö D, N 6658331 E 332327 (halkaisija noin 8 m).

Paikka mitattu GPS/Glonass -laitteella +/-5 m. Kohteen rajaus tarkentui hieman.

Kartta sivulla 51.



Röykkiö A.



Röykkiö B.



Röykkiö C.



Röykkiö D.

### **16 INKOO DRÅSA KRONOSKOG**

Mjtunnus: 149010064  
 Status: kiinteä muinaisjäänös (sm)  
 Ajoitus: ajoittamaton  
 Laji: kivirakenteet: latomukset

Koordin: N: 6656854 E: 320061 Z: 40

Tutkijat: Marianne Schauman-Lönnqvist 1998 tarkastus.

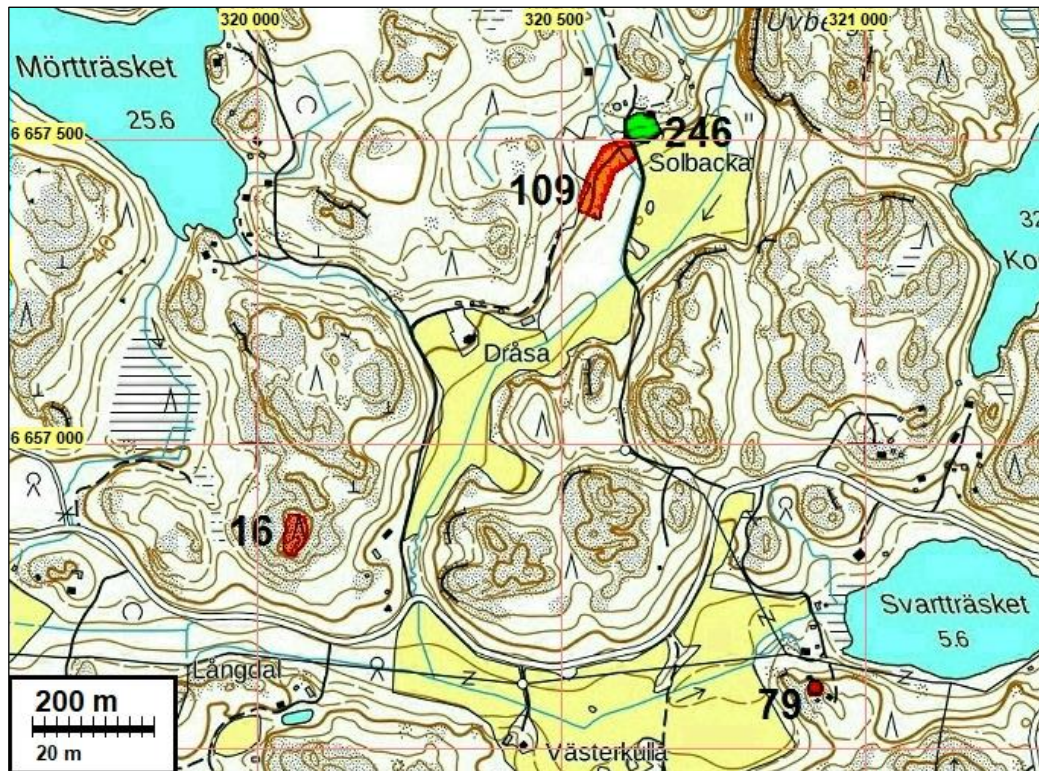
Sijainti: Paikka sijaitsee Inkoon kirkosta 13,4 km länteen.

Huomiot: Muinaisjäänösrekisteri:

Åtminstone fyra stensättningar belägna uppe på krönet av ett kalberg beläget strax norr om gamla strandvägen. 1. Ett kärnröse byggt av två lager sten, diam. 1,5 m omgiven av en ofullständig kantked på 5 meters avstånd. Mellan kantkeden och kärnröset lper en stensträng i nordväst. 2. Ca 10 m väster om 1 ett litet oregelbundet röse byggt intill branten. 3. Ca 20 SW om 1 en fyrkantig stenram, ca 1 x 1 m. 4. Ca 10 m SE från 3 en ca 3 m lång, 0,4 m hög stenmur i N-E riktning.

Jussila & al 2017:

Paikkaa ei ole tarkastettu. Rajaus on arvio kartan ja kuvauksen perusteella, kattaen tasaisen ja suppean lakialueen.



## **17 INKOO EHRS**

Mittunnus: 1000000045  
 Status: kiinteä muinaisjäänös (sm)  
 Ajoitus: kivikautinen  
 Laji: asuinpaikka

Koordin: N: 6666899 E: 334543 Z: 24 ±1 m

Tutkijat: Jukka Ora ja Elvi Linturi 2002 inventointi, Jussila & Sepänmaa 2012 inventointi

Sijainti: Paikka sijaitsee Inkoon kirkosta 6,8 km pohjoiseen.

Huomiot: Muinaisjäänösrekisteri:  
 Syyskuussa v. 2002 suoritetun inventointikurssin yhteydessä löytynyt kivikautinen asuinpaikka sijaitsee Rankilan kylässä, Ingarskilaan uomasta 700-800 m pohjoiseen sijaitsevan peltoalueen pohjoisreunassa kohoavalla terassilla ja rinteessä. Arvioitu laajuus on 100x230 m luokkaa. Löytöinä on myöhemmän kivikauden keramiikkaa, ainakin nuora- ja Kiukaiskeramiikkaa, kiviesineitä ja -iskoksia, piiesine ja -iskos, kvartsiesineitä ja -iskoksia.

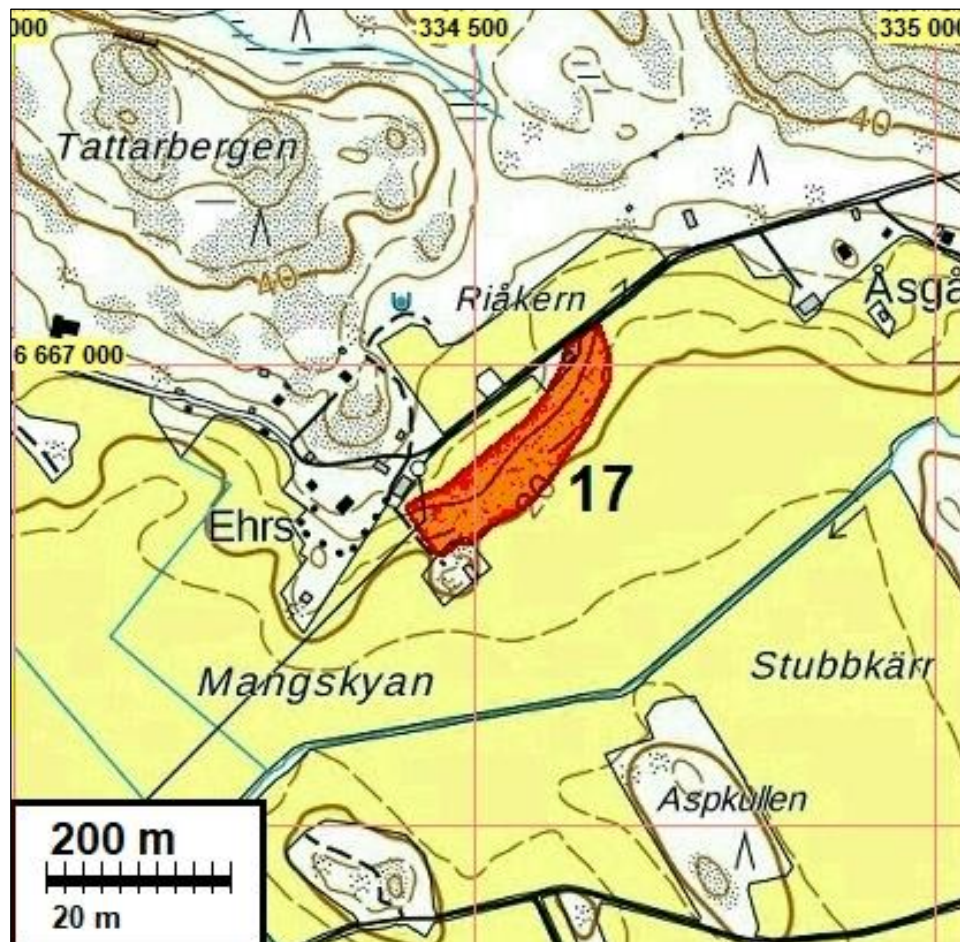
### Jussila & Sepänmaa 2012:

Paikalla käytässä oli pelto kynnetyinä, mutta kynnös oli melko tuore eikä sade ollut sitä "pessyt". Paikalla on rinne 20-25 m korkeustasojen välillä. Sen yläpuolella rinne loivenee lähes tasanteeksi ja alapuolella tasaiseksi pelloksi. Maaperä on ylärinteessä hiekka ja alarinteessä se vaihtuu siltiksi ollessa alapuolisella pelto-tasanteella lähes savea ja varsin kosteaa maaperää. Kaakossa maaperä muuttuu hienoaineksisemmaksi ja moreeniksi myös peltorinteen yläosissa.



Koska kynnös oli melko tuore, oli löytöhavaintoja hyvin hankala saada. Peltorinteen alaosasta - vielä rinteestä - löytyi pari kvartsi-iskosta alueen keskiosasta n. 21-22 m korkeustasoilta. Alueen kaakkoisosassa, missä rinne kääntyy pohjoiseen eli itään viettäväksi ja alaosiltaan loivemmaksi ja missä maaperä vaihettuu moreeniksi, löytyi rinteestä n. 22,5 - 25 m korkeusväliltä useampi kvartsi-iskos. Kyseisen tason alapuolelta ei saatu mitään havaintoja todella tarkasta havainnoinnista huolimatta. On ilmeistä, että rinteän alaosan kvartsit ovat valuneet paikalle ylemmää. Topografisten havaintojen mukaan - jos vielä oletetaan muinaisranta-törmän loiventuneen pitkäaikaisen kyntämisen seurauksena - asuinpaikka sijoittuisi n. 23-26 m tasolle, ei alle 22 m tasolle, missä maaperä jo saveksista, liejuista ja kosteaa.

Asuinpaikan lounaisrajaus on epäselvä. Samoin kaakkoisraja, kaakkoisosasta pohjoiseen tien hieman pohjoispuolelle n. 25 m tasossa on epäselvä. Tien eteläpuolella ei asuinpaikkaa kuitenkaan ole - mitään ei siellä havaittu. Tien pohjoispuolista loivaa peltorinnettä ei tarkemmin voitu havainnoida, koska se nurmella. Maaperä siellä kuitenkin jo hienoaineksista moreenia, joten oletus on, että asuinpaikka ei ulottuisi tien pohjoispuolelle sen kaakkoispäässä. Täysin varmaa se ei kuitenkaan ole.



### **18 INKOO FAGERVIKIN RUUKKI**

Mjtunnus: 1000015801

Status: kiinteä muinaisjäänös (sm)

Ajoitus: historiallinen  
Laji: teollisuuskohteet: rautaruukit

Koordin: N: 6658038 E: 322687

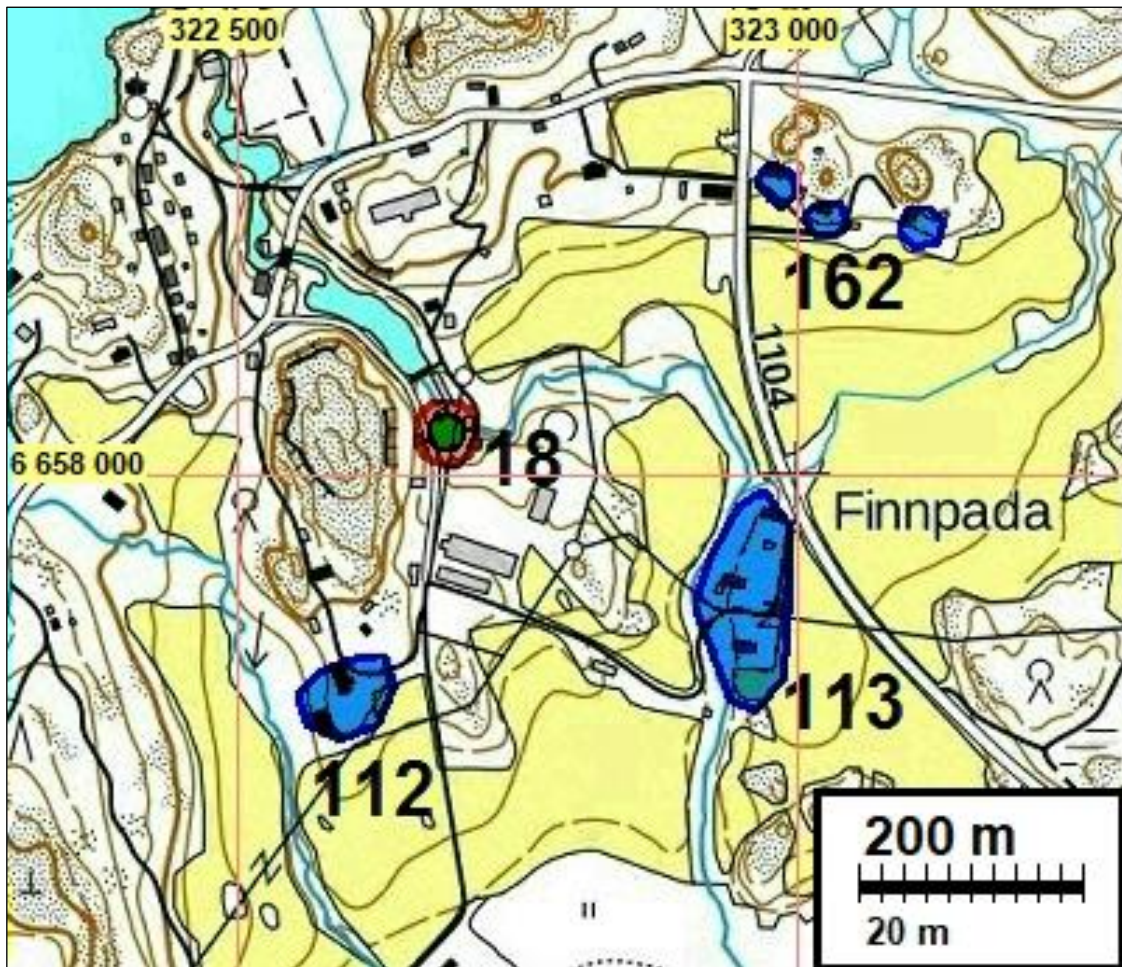
Sijainti: Paikka sijaitsee Inkoon kirkosta 10,6 km länteen.

Huomiot: Muinaisjäännösrekisteri:

Fagervik, ikäjärjestyksessä Suomen viides rautaruukki, sijaitsee Kvarnträsketinjärvestä merenlahteen virtaavan joen koskipaikoissa. Keskiaikaisperäinen Suuri Rantatie kulkee ruukkialueen kautta. Fagervikin ruukki oli toiminnassa vuosina 1646-1902. Rautaruukin perusti ruukinpatruuna Carl Billsten vuonna 1646. Malmia louhittiin Lohjan Ojamosta, Karjaan Svarvarbölestä ja Inkoon Långvikistä. Myöhemmin 1700-1800-luvuilla louhinta ulottui ruukin lähiympäristöstä Helsinkiin ja läntisen Uudenmaan saaristoon. Tärkein malmilähde oli kokoajan kuitenkin Tukholman saariston Utö. Fagervikin pääsatamana toimi ruukin etelänpuolinen merenlahti (Fagervik). Satamana käytettiin myös Fagervikin ja Backavikin välisen salmen matalaa, tulvivaa rantaa. Sjöbodilta noin 5 km päässäidässä sijaitsi ruukin laivanveistämö. Suuren Pohjan sodan jälkeen Fagervik siirtyi Hising-suvulle ja ruukki rakennettiin uudelleen. Tärkeä vaihe ruukin historiassa alkoi vuonna 1730, kun se sai rautapellin ja tinatun läkkipellin valmistukseen lähes yksinoikeuden Ruotsissa. Läksi- ja kattopellin valmistus jatkui vuoteen 1823. Vuonna 1824 ruukinpatruunaksi tuli Fridolf Hisinger, joka laajoin maaostoin muutti Fagervikin maatalouden ja karjanhoidon varaan rakentuvaksi suurtilaksi. Raudanvalmistus loppui vuonna 1902. Fagervikin laajalla ruukinalueella sijaitsee rautateollisuusrakennusten lisäksi ruukikikartano puutarhoineen, kirkko, hautausmaa, työväen asuntoja, torppia sekä joen alajuoksulla saha ja mylly lastauspaikkoineen. Kohteen sijaintitieto on esitetty pistemäisenä. Koordinaatit on vanhan masuunin raunion paikalta Museoviraston hoitorekisterin paikkatiedon mukaan. Maanomistaja on hoitanut masuunin rauniota. Todennäköisesti ruukkiin liittyviä rakenteita on voinut säilyä hyvinkin laajalla alueella. Ruukin varhaisimmista vaiheista ei ole historiallista kartta-aineistoa, jonka perusteella tuotantolaitoksien sijaintia pystyttäisiin paikallistamaan. Topografian perusteella alueella 1700-luvulla vallinnut tilanne vastanee 1600-luvun rakennusten ryhmitystä. Myllyn ja sahan paikat ovat aikojen kuluessa vaihdelleet. 1700-luvun jälkeen maankäyttö ja tehdyt muutokset alueella ovat olleet vähäisiä. Karttataustatarkastelun perusteella myöhempi maankäyttö ei ole olennaisesti muuttanut kohdetta. Fagervik onkin suhteellisen eheä kokonaisuus esiteollisen ajan raudanjalostuksesta. Alue on luetteloitu valtakunnallisesti merkittäväksi rakennetuksi kulttuuriympäristöksi (RKY). Lisäksi Fagervikin kartanoon liittyviä rakennuksia on luokiteltu kulttuurihistoriallisesti arvokkaina Museoviraston ylläpitämään rakennusperintörekisteriin.

Jussila & al 2017:

Laajaa teollisuushistoriallista kohdetta ei tarkastettu tämän inventoinnin yhteydessä. Laaja alue on esitetty muinaisjäännösrekisterissä pistekohteena. Alueen arvo ja muinaisjäännösrajaukset vaatisivat oman perusteellisen inventointinsa.



## 20 INKOO FINNVIKBERGEN

Mjtunnus: 149010004  
 Status: kiinteä muinaisjäännös (sm)  
 Ajoitus: varhaismetallikautinen  
 Laji: hautaus: röykkiö

Koordin: N: 6659267 E: 334463 Z: 20

Tutkijat: Helena Edgren 1984 inventointi, Henrik Jansson ja Jaakko Latikka 2002 inventointi, Jussila & al 2017 inventointi

Sijainti: Inkoon kirkosta 1,7 km itäkaakkoon

Huomiot: Muinaisjäännösrekisteri:

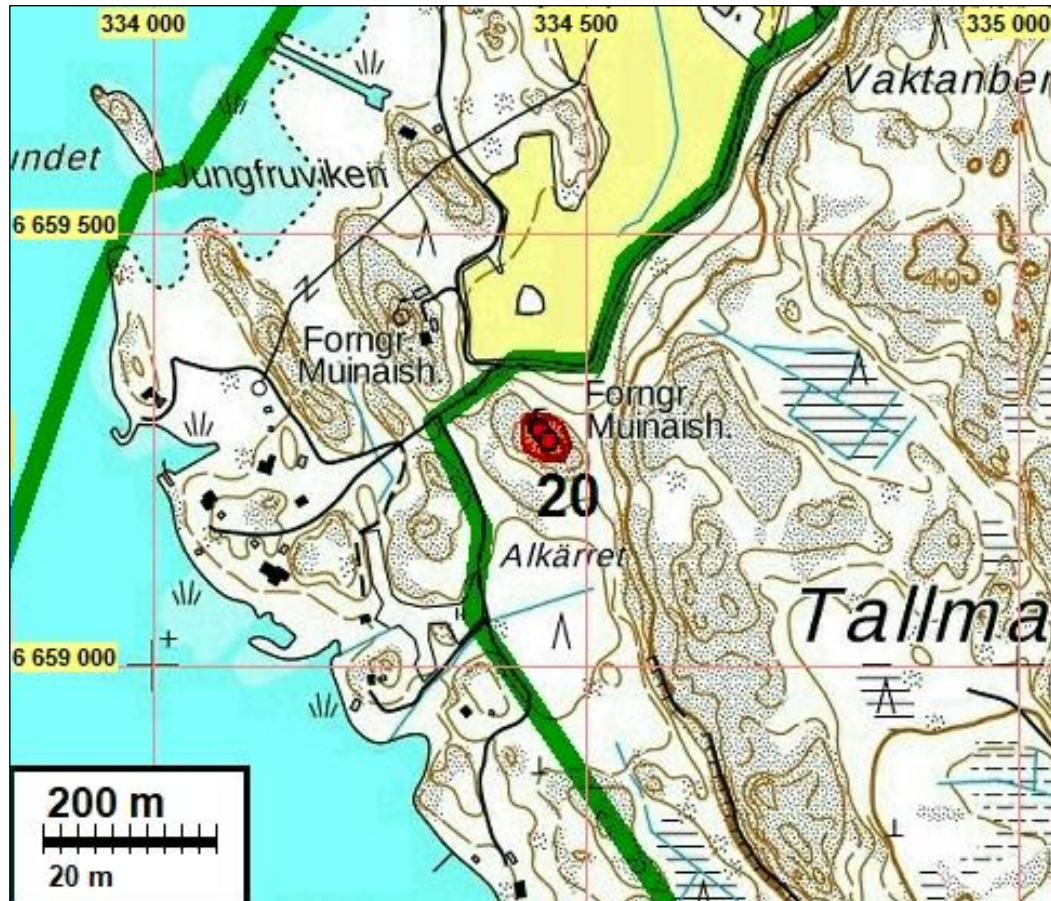
Röykkiöt sijaitsevat Hovgårdin kylässä, Finnvikintiestä 60 m etelään olevankallion korkeimmilla nyppylöillä. Paikalla on kaksi röykkiötä sekä suorakaiteinen kivilatomus. Luoteisempi, näyttävä röykkiö on kooltaan 10x9 m ja korkeutta sillä on 1,5 m. Keskellä on 3x1,5 m kokoinen kraateri. Röykkiön kaakkoispuolelle jatkuu röykkiön reunasta ladottu, suorakaiteinen kiveys, jonka koko on 6x2,5 m. Kiviä on 1-2 kerrosta. Ensin mainitusta röykkiöstä 12 m kaakkoon on toinen röykkiö. Se on myös näyttävä, kooltaan 9,5x8,5 m ja korkeus on 1,5 m. Keskellä on 5x3,5 m kokoinen kraateri.

Jussila & al 2017:

(Soisalo) Röykkiöt ovat muinaisjäännösrekisterissä kuvatussa kunnossa. Kohteen rajaus pysyy ennallaan. Röykkiöt mitattu GPS/Glonass -laitteella (tarkkuus +/-5 m).

Röykkiö A (luoteen puoleinen) N 6659272 E 334447.

Röykkiö B (kaakon puoleinen) N 6659261 E 334457.



Röykkiö A.



Röykkiö B.

## 21 INKOO FLAKABERGET

Mjtunnus: 149010043  
 Status: kiinteä muinaisjäänös (sm)  
 Ajoitus: varhaismetallikautinen  
 Laji: kivirakenteet: röykkiöt

Koordin: N: 6661544 E: 338453 Z: 29

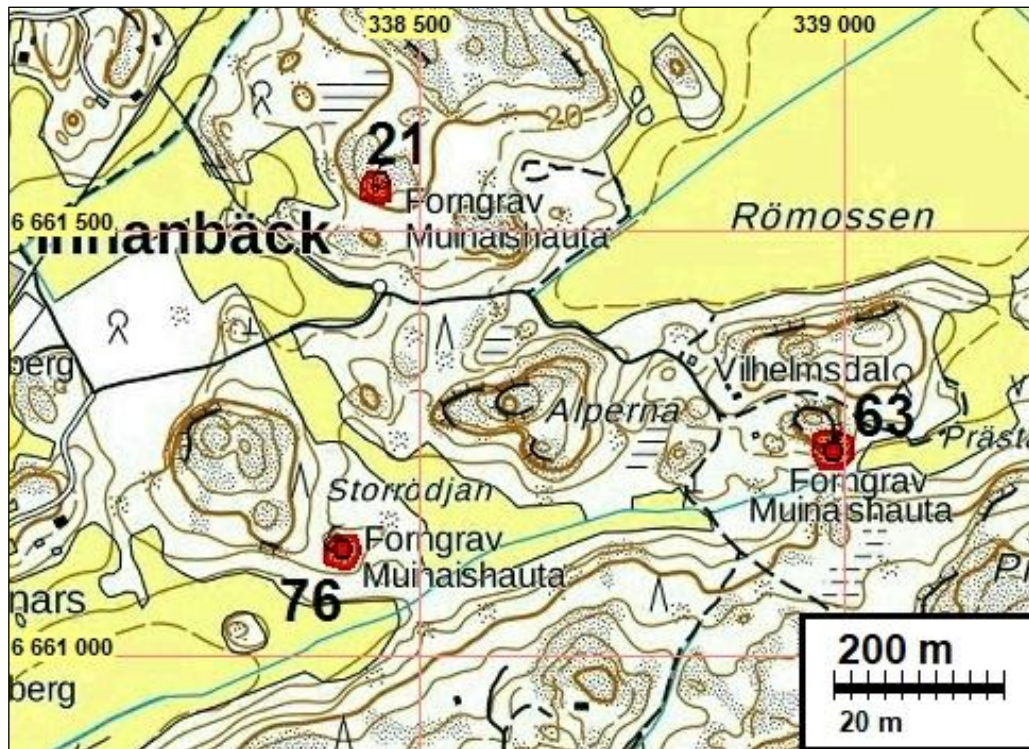
Tutkijat: Juha Lauren 1993 inventointi, Henrik Jansson ja Jaakko Latikka 2002 inventointi, Tuula Heikkurinen-Montell 2008 tarkastus, Jussila & al 2017 inventointi

Sijainti: Degerbyn kirkosta 13,25 km lounaaseen.

Huomiot: Muinaisjäänösrekisteri:  
 Röykkiön jäänös sijaitsee Innanbäckin kylässä, Gunnarsin tilanpäärakennuksesta 680 m itäkoilliseen, Flakabergetin eteläpuolella sijaitsevalla kallioisella kukkulalla, korkeimman kohdan länsipuolella, jyrkänteen reunalla. Röykkiö on lähes täysin tuhottu, vain muutama kivi on jäljellä. Niistä on rakennettu rajamerkki. Ympäristössä on jokunen kivi hajallaan.

Jussila & al 2017:  
 (Soisalo) Paikka vaikuttaisi olevan ennallaan. Röykkiön jäänöksen keskikoordinaatti (mitattu GPS/Glonass – laitteella, tarkkuus +-5 m): N 6661550 E 338447.





## 22 INKOO FLATBERGEN

Mjtunnus: 1000000043  
 Status: kiinteä muinaisjäänös (sm)  
 Ajoitus: varhaismetallikautinen  
 Laji: hautapaikat: hautaröykkiöt

Koordin: N: 6657790 E: 323742 Z: 15

Tutkijat: Henrik Jansson ja Jaakko Latikka 2002 inventointi, Kaarlo Katiskoski 2002 tarkastus, Jussila & al 2017 inventointi

Sijainti: Paikka sijaitsee Inkoon kirkosta 9,6 km länteen.

Huomiot: Muinaisjäänösrekisteri:

Katiskoski 2002: Kiviröykkiön jäännökset pienen kallioharjanteen eteläreunalla, kohdassa joka on lähialueen korkein. Röykkiö on n. 5 m halkaisijaltaan ja sen kivet ovat enimmäkseen n. 30x30 cm. Ilmeisesti röykkiön kohdalla kalliossa on kuoppa, johon mahdollinen polttohautaus on tehty. Kivikerroksia on muutoin jäljellä 1-2. Suurikokoinen syvempi "kraateri" muodostuu kallioon röykkiön luoteispuolella, jota kallioharjanne kiertää yli puoliympyrän verran. Röykkiötä on muinoin kaiveltu ja osa kivistä on levinneenä harjanteella, osa kallion etelä-/lounaispuolella kalliorinteen juurella, jossa n. 3 m alempana heinikkoista "terassia". Alapuolella on myös muita, ilmeisesti luontaisia muinaisia rantakivikoita, joskin mahdollisuus myös muihin muinaisjäänöksiin on olemassa. Heinikkoalueen eteläpuolella kallio alkaa jälleen jyrkemmin laskea kohti alapuolista metsikköä ja sen takana olevaa merenlahtea (Storsundet/Backaviken). Merenlahti erottuu juuri ja juuri puiden lomasta röykkiölle. Lähiympäristössä ei havaittu selviä muinaisjäänöksiä. Myöskään ylemmällä korkeustasolla röykkiön kohdalla (Flatbergen) eikä Ryssbergen-kallion laella havaittu muinaisjäänökseen viittaavaa.

Jansson & Latikka 2002: Pahoin hajotettu röykkiö sijaitsee SE-NW -suuntaisella suureholla soikealla kallioselänteellä. Röykkiö on kasattu pienen NE-SW suuntaisen alanteen (halkeama) päälle, jonka syvyydestä emme saaneet käsitystä. Röykkiö on mahdollisesti ollut pyöreä, mutta nyt sen muoto lähenee kolmiota. Kolmion sivuilla on pituutta 5-6 metriä. Korkeutta röykkiöllä on alle puoli metriä. Nyppylä, jolla röykkiö on, laskee joka suuntaan. Etenkin kalliorinteen kaakkois- ja etelälaidalla on tasaisena mattona röykkiöstä purettuja kiviä. Irtokiviä on siellä täällä muuallakin. Röykkiön kivet ovat kooltaan välillä 0,3-0,8, ne ovat särmikkäitä ja niitä peittää jäkälä ja sammal. Kivikerroksia on röykkiön keskiosissa 3-4, mutta muuten 1-2. Paikalta näkymät kaakosta etelään, jota nyt kylläkin peittää kuusikko. Röykkiö ollut hyvin näkösällä avokalliokumpareella mereltä käsin maaston ollessa avoimempaa.

Kohteen sijainti ja luonne muistuttaa alueen muita pronssikautisiksi luonnehdittua hautarauniota, mutta tarkempi ajoitus vaatii jatkotutkimuksia.

Jussila & al 2017:

Tästä 150 m itään havaittiin ennestään tuntematon röykkiö (kohde 178).



## 23 INKOO GRÖNKULLAVÄGEN

Mjtunnus: 1000011919  
 Status: kiinteä muinaisjäänös (sm)  
 Ajoitus: historiallinen  
 Laji: kivirakenteet: rajamerkit

Koordin: N: 6660127 E: 331696 Z: 19

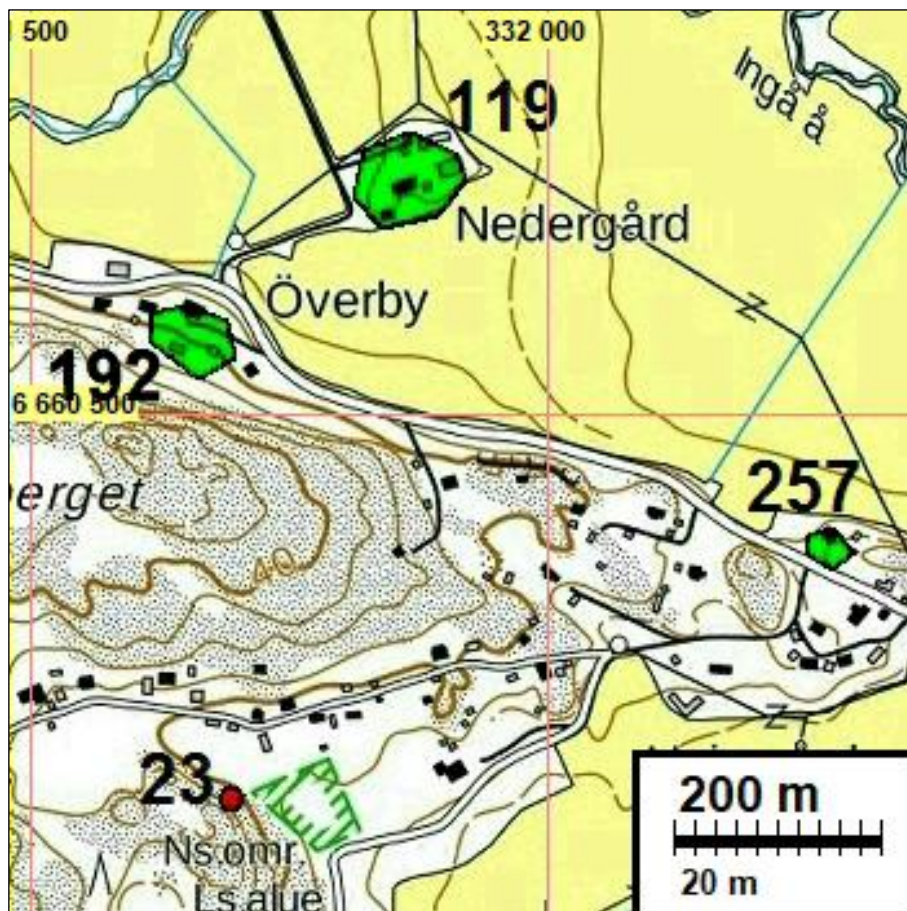
Tutkijat: Tapani Rostedt 2008 inventointi.

Sijainti: Inkoon kirkosta 1,4 km länteen

Huomiot: Muinaisjäänösrekisteri:  
 Kohteessa on edelleen käytössä oleva vanha rajamerkki, joka on merkitty jo 1700-luvun lopun karttoihin. Rajamerkiksi on rakennettu 1x1m kokoinen 0.4 m korkea sammaloitunut kiviperustus, jolle on nostettu 40x20x30 cm pystykivi. Utanåkerin ja Vesterkullan kylien rajalla.

Jussila & al 2017:

Rajamerkki on merkitty v. 1767 Hagan karttaan - tuolloin Västerbyn-Hagan ja Överbyn (Utanåker) - Kalkullan rajalla, nro 3. Paikkaa ei tarkastettu maastossa.





## 24 INKOO GÅRDSBÖLE (GUDLÖGSBÖLE)

Mjtunnus: 1000016621  
 Status: kiinteä muinaisjäännös (sm)  
 Ajoitus: historiallinen  
 Laji: asuinpaikka: kyläpaikat  
 Koordin: N: 6663705 E: 327295

Kartta: Isojakokartta 34 ja 84

Tutkijat: Päivi Maaranen 2008 inventointi, Jussila & al 2017 inventointi

Sijainti: Paikka sijaitsee Inkoon kirkosta 6,7 km luoteeseen.

Huomiot: Muinaisjäännösrekisteri:  
 (Maaranen 2008)

Västankvarnin seutu sijaitsee Inkoossa ja osa alueesta on nykyisen Ammattikorkeakoulu Novian koetilaa. Koetila toimii opetusmaatilana ja Luonnonalojen instituutin koe- ja kehitysyksikkönä. Västankvarnin seudun kylien emäkylä on ilmeisesti Bollstad. Västankvarnin tila mainitaan historiallisissa lähteissä 1540. Lisäksi samaan aikaan lähteissä mainitaan Gårdsböle (vanha nimi Gudlögsböle) ja Näs (Vistanäs vanhalta nimeltään). Alueelta on ilmeisesti tehty tilalahjoitus keskiajalla myös kirkolle (Lamboas). Vuonna 1640 alueelta tunnetaan Västankvarnin lisäksi tilat Skallas, Skräddars sekä Bengts Gårdsbölestä, ja Kryckels sekä Gruvas Näsis-tä. Kartano syntyy vuonna 1840, jolloin eversti Linder ostaa Västankvarnin ja lisää siihen myöhemmin tilat Skallas, Bengts ja Skräddars Gårdsbölestä. 1800-luvun taitteessa alueella on vielä ollut järvi, Näs-Träsk, johon vesi on virrannut Linkulla-Träsk -nimisestä järvestä. Näs-Träskin rannalla sijaitsee Näsbyn kylä, lisäksi järven eteläpuolella on sijainnut Gårdsbölen kylä. Kumpikin järvi on sittemmin kuivattu ja otettu viljelyskäyttöön. Näs-Träskiin etelään laskevan joen varrella on ollut mylly, josta on vielä jäänteitä nähtävissä. Kvästankvarnin päärakennuksen lähellä kosteikossa. Gårdsbölen alue sijoittuu nykyisen Södra Skallasin alueelle Västankvarnin kaakkoisosaan ja siellä on havaittavissa paljon erilaisia ihmistoiminnan jäänteitä, kuten rakennuksen perusta (6666526/3327391 ykj), rinnepeltoala (6666565/3327232 ykj), kuonaa ja hiiltä (6666502/3327391 ykj) ja rakennuksen perusta (6666563/3327406). Alueella on runsaasti myös röykkiöitä ja kiveyksiä. Paikallistiedon mukaan alueella on ollut joskus paja, mihin paikannimi Smeds ja kuonakin viittaavat.

Jussila & al 2017:

(Koskinen) Kohteessa on yksi vahvasti kellarilta vaikuttava kivinen kuoppa sekä yksi perustuksen osalta vaikuttava kivinen rakennelma. Alue on kallioinen mäki, joka on silminnähden säilynyt hyvin modernilta rakentamiselta. Mäen päällä seisoo pieni kevytrakenteinen rakennus, ehkä kanala tms.

(Jussila) Aiempi koordinaatti N 6663766 E 327132 on muutettu kylän pohjoisimman talotontin säilyneen osan kohdalle. Muinaisjäännökseksi katsottu v. 1769 kartan talon 3 tontti ja sen lounaispuoleinen maasto.

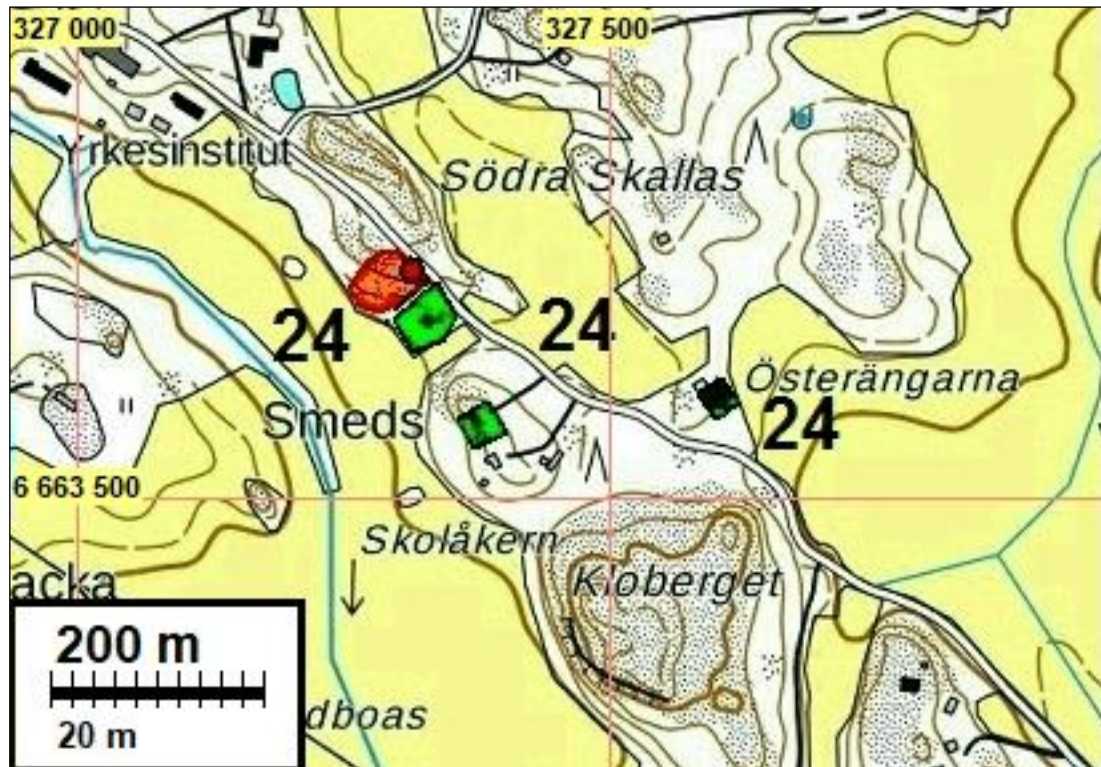
Maarasan havainnot ETRS-TM35FIN koordinaatistossa:

N 6663727 E 327292 rak perusta  
 N 6663766 E 327133 rinnepelto

N 6663703 E 327292 kuonaa  
 N 6663764 E 327307 rak perusta  
 Havainnot, paitsi pelto, osuvat pohjoisimman Gårdsbälen talon 3 kohdalle.

Isojakokartalta (v. 1767) paikannetut talotontit:

N 6663573 E 327378 Gårdsböle 5 1773  
 N 6663713 E 327315 Gårdsböle 3 1773 (Maarasen havainnot, muinaisjäännös)  
 N 6663690 E 327333 Gårdsböle 4 1773  
 N 6663663 E 327325 Gårdsböle 6 1773  
 N 6663595 E 327603 Gårdsböle Soldats torp 1773



Tonttimaat vihreällä (muu kohde) ja muinaisjäännöksi katsottu osa punaisella



Historiallisen ajan perustuksen osalta vaikuttava rakenne.



Kellarin jäänteiltä vaikuttava maakuoppa.



Kuvaussuunta koilliseen. Kohteen laitamilla, pellon reunassa, on raivauskivikko.

## **25 INKOO HAGABERGET, BJÖRKUDDEN W**

Mjtunnus: 149010025

Status: kiinteä muinaisjäännös (sm)

Ajoitus: varhaismetallikautinen

Laji: kivrakenteet: röykkiöt

Koordin: N: 6658738 E: 332569 Z: 30

Tutkijat: Erik Nylynd 1929 inventointi, Juha Lauren 1993 inventointi, Henrik Jansson ja Jaakko Latikka 2002 inventointi, Jussila & al 2017 inventointi

Sijainti: Inkoon kirkosta 1,6 km eteläkaakkoon

Huomiot: Muinaisjäännösrekisteri:

Röykkiöt sijaitsevat Hagan kylässä, Sjötorpin talosta 260 m koilliseen kallioisen Hagabergetin korkeimman kohdan lounaispuolella. Röykkiöistä pohjoisin on hajotettu, muodoltaan soikea. Sen koko on 8x6 m, ja korkeus on 0,8 m. Edellisestä noin 15 m lounaaseen on toinen röykkiö. Sen koko on 14x13 m, ja korkeus on 2 m. Kolmas röykkiö sijaitsee edellisestä 20 m lounaaseen. Se on muodoltaan pitkänomainen ja kooltaan 16x8 m. Korkeus on 1,5 m. Kaikissa röykkiöissä on kraatterit. Röykkiöstä 3 noin 10 m lounaaseen on kivistä rakennettu "bunkkeri".

Jussila & al 2017:

(Soisalo) Paikka vaikuttaa olevan muinajäännösrekisterissä kuvatun mukaisessa kunnossa. Kohteen rajaus tarkentui hieman (mittaukset GPS/Glonass -laitteella +- 5 m).

Röykkiö A (halkaisija 8 m). N 6658754 E 332608.

Röykkiö B (halkaisija 14 m). N 6658739 E 332601.

Röykkiö C (halkaisija 16 m). N 6658715 E 332556.

Kartta sivulla 51



Röykkiö A.



Röykkiö B.



Röykkiö C.

## **26 INKOO HALVDELSKÄRR 1**

Mjtunnus: 149010046  
 Status: kiinteä muinaisjäänös (sm)  
 Ajoitus: varhaismetallikautinen  
 Laji: kivirakenteet: röykkiöt

Koordin: N: 6664088 E: 339983 Z: 25

Tutkijat: Juha Lauren 1993 inventointi, Henrik Jansson ja Jaakko Latikka 2002 inventointi, Jussila & al 2017 inventointi

Sijainti: Paikka sijaitsee Inkoon kirkosta 8,0 km koilliseen.

Huomiot: Muinaisjäänösrekisteri:  
 Röykkiöt sijaitsevat Halvdelsin ja Rådkilan kylien rajalla, Karlsbergin tilanpäära-kennuksesta 770 metriä itäkoilliseen olevalla kalliolla. Röykkiöiden halkaisijat ovat 4-5 metriä. Kolmessa röykkiössä on kivikehä.

### Jussila & al 2017:

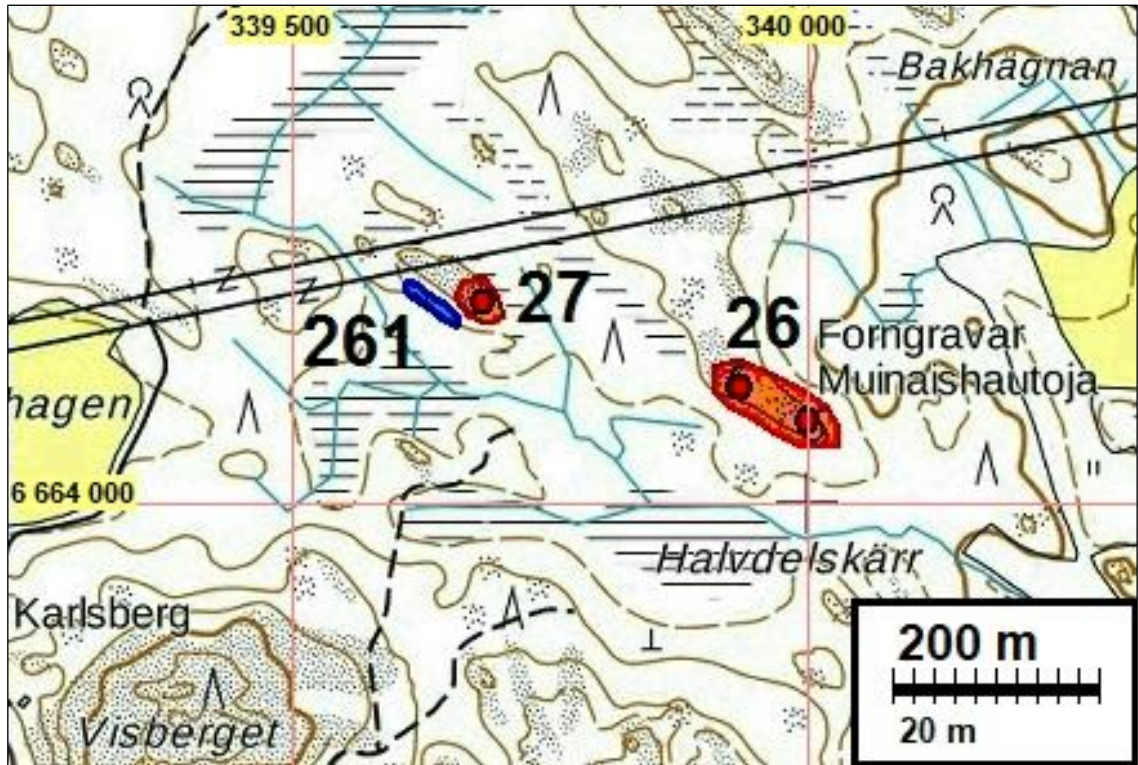
(Soisalo) Paikalta havaittiin kolme röykkiötä, joiden keskikoordinaatit ovat:

Röykkiö A (halkaisija noin 8 m). N 6664079 E 339999.

Röykkiö B (halkaisija noin 5 m). N 6664088 E 339982.

Röykkiö C (halkaisija noin 8 m). N 6664112 E 339934.

Paikan koordinaatit ja rajaus tarkentuivat hieman inventointihavaintojen ja –mittausten (mittaukset GPS/Glonass -laitteella +-5 m) perusteella.



Röykkiö A.



Röykkiö B.



Röykkiö C.

## **27 INKOO HALVDELSKÄRR 2**

Mjtunnus: 1000012137

Status: kiinteä muinaisjäännös (sm), aiemmin mahdollinen muinaisjäännös

Ajoitus: ajoittamaton

Laji: kivirakenteet: rajamerkit

Koordin: N: 6664194 E: 339684 Z: 25

Tutkijat: Henrik Jansson ja Jaakko Latikka 2002 inventointi, Jussila & al 2017 inventointi

Sijainti: Paikka sijaitsee Inkoon kirkosta 7,7 km koilliseen.

Huomiot: Muinaisjäännösrekisteri:

Röykkiö sijaitsee Halvdelsin kylässä Halvdelskärretin luoteispuolella, korkeajännitejohdon eteläpuolella kalliolla. Röykkiössä on maakivistä ja isommista kivistä tehty kehä, jonka halkaisija on 3,5 m ja korkeus on 0,7 m. Kyseessä saattaa olla rajamerkki tai kaskiraunio.

Jussila & al 2017:

(Soisalo) Paikka vaikuttaa olevan muinaisjäännösrekisterissä kuvatussa kunnossa. Kohteen rajaus tarkentui hieman (mittaus GPS/Glonass -laitteella +-5 m).

Röykkiön keskikoordinaatti: N 6664194 E 339684.

Röykkiön länsipuolella, kallion juurella, on Porkkalan parenteetin aikaista juoksuhaudaa (kohde 262).

Kartta sivulla 78



## 29 INKOO HÖGBERGET

Mjtunnus: 149010032  
 Status: kiinteä muinaisjäännös (sm)  
 Ajoitus: varhaismetallikautinen  
 Laji: hautapaikat: hautaröykkiöt

Koordin: N: 6665058 E: 337801 Z: 60

Tutkijat: Erik Nylund 1929 inventointi, Juha Lauren 1993 inventointi, Henrik Jansson ja Jaakko Latikka 2002 inventointi, Jussila & al 2017 inventointi

Sijainti: Inkoon kirkosta 6,8 km koilliseen.

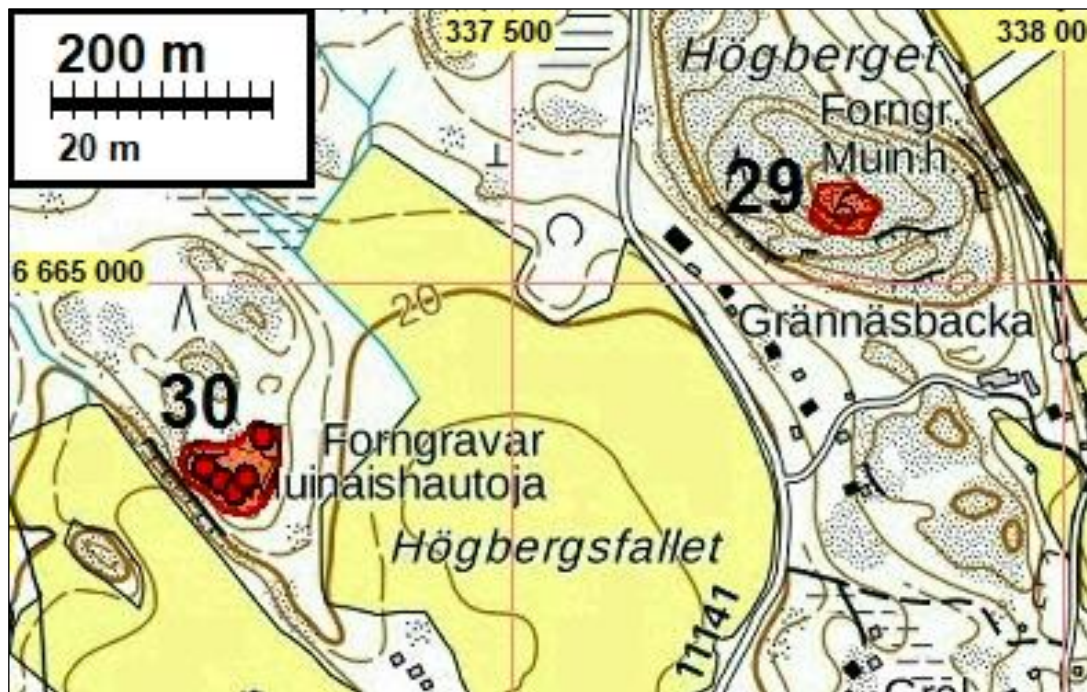
Huomiot: Muinaisjäännösrekisteri:

Röykkiö sijaitsee Älkilän kylässä, Grännäsbackan talosta 260 m luoteeseen, Högbergetin etelälaidalla, kallion korkeimmalla kohdalla. Röykkiö on suuri, pyöreä, halkaisijaltaan noin 8 m ja korkeus on 1,2 m. Röykkiössä on keskellä kraatteri. Kivet ovat sekä särmikkäitä että pyöreitä, joukossa on myös kivilaakoja. Röykkiön länsilaidalla on näkyvissä kivikehää.

Jussila & al 2017:

(Soisalo) Paikka vaikuttaa olevan entisessä kunnossaan. Röykkiön keskikoordinaatit:

N 6665064 E 337805.







Röykkiö 1.12.2017

### **30 INKOO HÖGBERGSFALLET**

Mjtunnus: 149010036

Status: kiinteä muinaisjäänös (sm)

Ajoitus: varhaismetallikautinen

Laji: kivirakenteet: röykkiöt

Koordin: N: 6664842 E: 337251 Z: 27,5

Tutkijat: Juha Lauren 1993 inventointi, Henrik Jansson ja Jaakko Latikka 2002 inventointi, Jussila & al 2017 inventointi

Sijainti: Inkoon kirkosta 6,25 km koilliseen.

Huomiot: Muinaisjäänösrekisteri:

Röykkiöt sijaitsevat Ingarskilan kylässä, Hommasin talosta 400 m pohjoiseen, kalloisen metsäalueen lounaissivulla. Paikalla olevasta viidestä röykkiöstä läntisin on muodoltaan pyöreä, halkaisijaltaan 5 m ja korkeudeltaan 0,5 m, osittain tuhoutunut. Siitä on jäljellä reunakiveys. Edellisestä 25 m kaakkoon on pitkänomainen röykkiö, jonka pituus on 7 m ja korkeus 1,2 m. Keskellä on kraateri. Edellisestä 14 m kaakkoon on kolmas röykkiö. Siitä on jäljellä matala, noin 5 m halkaisijaltaan oleva kivikerros. Röykkiöistä 2 noin 12 m itäkaakkoon on neljäs röykkiö, jonka halkaisija on 3 m, hajotettu, vähän kiviä jäljellä. Viides röykkiö on röykkiöstä 1 noin 65 m koilliseen. Se on halkaisijaltaan 5 m ja korkeudeltaan 0,5 m. Se on osittain hajotettu, keskellä on kraatteri.

Jussila & al 2017:

(Soisalo) Paikka on entisellään. Röykkiöiden keskikoordinaatit:

Röykkiö A (halkaisija noin 5 m), N 6664833 E 337222.

Röykkiö B (halkaisija noin 7 m), N 6664820 E 337238.

Röykkiö C (halkaisija noin 5 m), N 6664810 E 337251.

Röykkiö D (halkaisija noin 3 m), N 6664823 E 337259.

Röykkiö E (halkaisija noin 8 m), N 6664860 E 337275.

Kartta sivulla 80



Röykkiö A.



Röykkiö B.



Röykkiö C.



Röykkiö D.



Röykkiö E. Kuvat 1.12.2017.

### **31 INKOO HÖGÅSA**

Mjtunnus: 149010031

Status: kiinteä muinaisjäännös (sm)

Ajoitus: varhaismetallikautinen

Laji: hautapaikat: hautaröykkiöt

Koordin: N: 6664410 E: 337962 Z: 30

Tutkijat: Juha Lauren 1993 inventointi, Henrik Jansson ja Jaakko Latikka 2002 inventointi, Jussila & al 2017 inventointi

Sijainti: Inkoon kirkosta 6,5 km koilliseen.

**Huomiot:** Muinaisjäännösrekisteri:

Röykkiö sijaitsee Älkilan kylässä, Ingerskilajoesta pohjoiseen, Gralin tilasta 250m kaakkoon, kalliolla. Röykkiö on paksun sammaleen peitossa. Sen halkaisija on 8 m (vuoden 1993 inventointikertomuksessa 3,5 m) ja korkeus on noin metrin (vuoden 1993 inventointikertomuksessa 0,5 m). Eteläreunalla on näkyvissä suurempia kiviä katkonaisena kehänä. Röykkiön keskellä on kuoppa.

Jussila & al 2017:

(Soisalo) Röykkiön keskikoordinaatti tarkentui hieman: N 6664417 E 337960. Röykkiön halkaisija on noin 8 metriä. Aivan röykkiön vieressä kulkee rakennettu polku ja muutama metri röykkiöstä luoteeseen sijaitsee ulkorakennus.

Kartta sivulla 60

**32 INKOO I KOM. DIR. BOSTADEN**

Mjtunnus: 1000016471  
 Status: kiinteä muinaisjäännös (sm)  
 Ajoitus: historiallinen  
 Laji: varustus: taistelukaivannot

Koordin: N: 6659915 E: 333049

Tutkijat: Hilding Haglund 1999 inventointi

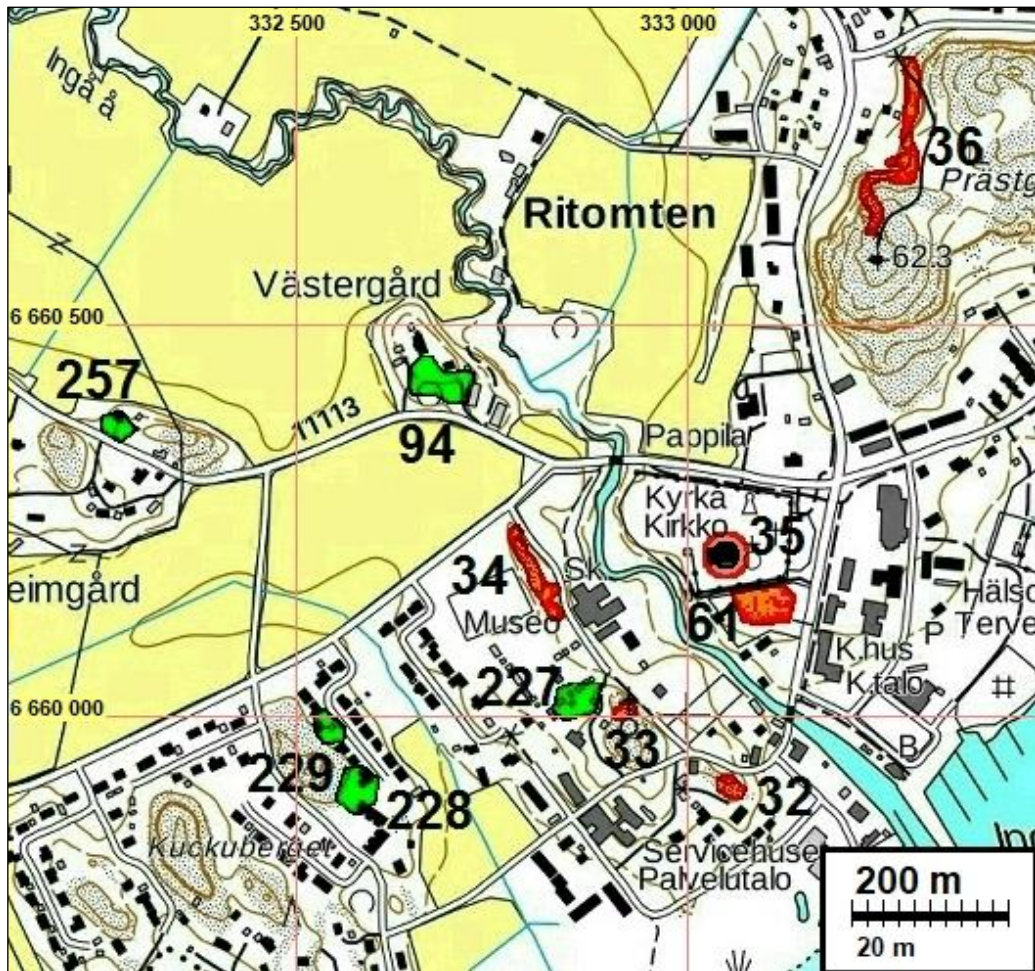
Sijainti: Paikka sijaitsee Inkoon kirkosta 0,3 km etelään.

**Huomiot:** Muinaisjäännösrekisteri:

Paikalla on muutama linnoitustöihin mahdollisesti liittyvä kaivanto. Kohdetta ei ole kartoitettu.

Jussila & al 2017:

Paikkaa ei tarkastettu inventoinnissa v. 2017. Laserkeilausaineistossa erottuu juoksuhaudalta vaikuttava rakenne sekä kuoppia suppealla alueella. Muinaisjäännösalueen rajaus on tehty laserkeilausaineiston mukaisesti.



### 33 INKOO II VÄDERKVARNEN

Mjtunnus: 1000016472  
 Status: kiinteä muinaisjäänös (sm)  
 Ajoitus: historiallinen  
 Laji: varustus: taistelukaivannot

Koordin: N: 6660006 E: 332920

Tutkijat: Hilding Hagglund 1999 inventointi

Sijainti: Paikka sijaitsee Inkoon kirkosta 0,2 km lounaaseen.

Huomiot: Muinaisjäänösrekisteri:  
 Paikalla on kallioon louhittua ja maahan kaivettu taistelu- / yhdyshauta. Kohdetta ei ole kartoitettu.

#### Jussila & al 2017:

Paikkaa ei tarkastettu inventoinnissa 2017. Muinaisjäänösrekisterin koordinaattipisteen kohdalla on tuulimylly. Laserkeilausaineistossa siitä 30 m pohjoiseen on kalliossa syvennys joka voisi olla siihen louhittua varustus.

Kartta yllä.

### **34 INKOO III SKOLOMRÅDET**

Mjtunnus: 1000016473  
 Status: kiinteä muinaisjäänös (sm)  
 Ajoitus: historiallinen  
 Laji: varustus: taistelukaivannot

Koordin: N: 6660168 E: 332803

Tutkijat: Hilding Hagglund 1999 inventointi

Sijainti: Paikka sijaitsee Inkoon kirkosta 0,2 km länteen.

Huomiot: Muinaisjäänösrekisteri:  
 Paikalla on taisteluhauta. Kohdetta ei ole kartoitettu. HUOM. sama kohde kuin Rostedtin v. 2008 inventoinnissa mainittu ja mjrekisterissä nro 1000012265, joka ehdotetaan poistettavaksi duplikaattina (kohde nro [34b](#) tässä raportissa, luvussa poistettavat kohteet)

Jussila & al 2017:  
 Paikkaa ei tarkastettu inventoinnissa v. 2017. Varustus/juoksuhaudat erottuvat hyvin laserkeilausaineistossa. Rajaus on tehty sen perusteella.

Kartta sivulla 85

### **35 INKOO INKOO KIRKKO**

Mjtunnus: 1000014818  
 Status: kiinteä muinaisjäänös (sm)  
 Ajoitus: historiallinen  
 Laji: palvonta: kirkonpaikat

Koordin: N: 6660204 E: 333049

Sijainti: Paikka on Inkoon kirkko.

Huomiot: Muinaisjäänösrekisteri:  
 Inkoon kantaseurakunta palautuu 1200-luvulle. Kirkonpaikka lienee vakkintunut jo tuolloin. Kivikirkkoa edeltää useita puukirkkoja. Inkoon kirkko on säilyttänyt hyvin keskiaikaisen asunsa. Kivikirkko on rakennettu kolmessa vaiheessa; 1430-luvulla, 1400-luvun jälkipuoliskolla ja 1510-luvulla. Kirkon ympäristön muinaisjäänösalueita ei ole rajattu.

Jussila & al 2017:  
 Paikkaa ei tarkastettu eikä siten myöskään rajattu vuoden 2017 inventoinnissa.

Kartta sivulla 85

**36 INKOO IV PRÄSTGÅRDBERGET**

Mjtunnus: 1000016474  
 Status: kiinteä muinaisjäännös (sm)  
 Ajoitus: historiallinen  
 Laji: varustus: taistelukaivannot

Koordin: N: 6660715 E: 333282

Tutkijat: Hilding Hagglund 1999 inventointi

Sijainti: Paikka sijaitsee Inkoon kirkosta 0,6 km pohjoiseen.

Huomiot: Muinaisjäännösrekisteri:  
 Mäellä on mutkittleva taisteluhauta. Kohdetta ei ole kartoitettu.

Jussila & al 2017:

Paikkaa ei tarkastettu inventoinnissa v. 2017. Rajaus laserkeilausaineiston perusteella, jossa taisteluhauta erottuu melko hyvin. On kuitenkin mahdollista, että kaikki rakenteet eivät siinä näy.

Kartta sivulla 85

**37 INKOO IX VÄGKRÖKEN MOT VIRKBY**

Mjtunnus: 1000016479  
 Status: kiinteä muinaisjäännös (sm)  
 Ajoitus: historiallinen  
 Laji: varustus: taistelukaivannot

Koordin: N: 6663698 E: 330843

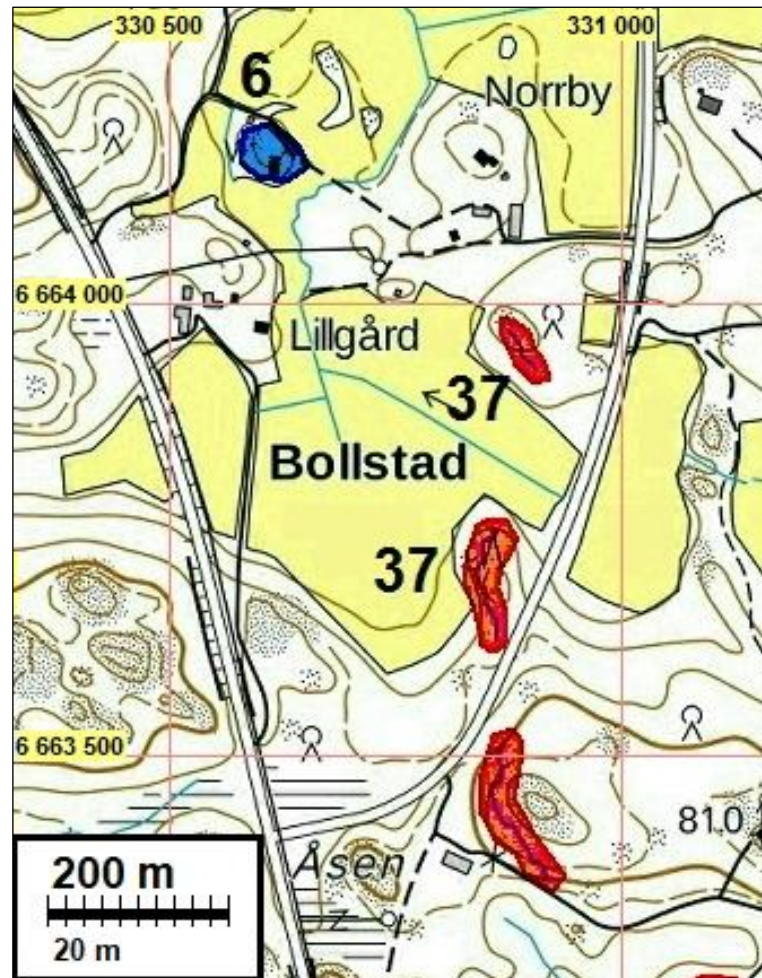
Tutkijat: Hilding Hagglund 1999 inventointi, Jussila & al 2017 inventointi

Sijainti: Paikka sijaitsee Inkoon kirkosta 3,9 km luoteeseen.

Huomiot: Muinaisjäännösrekisteri:  
 Alueella on runsaasti taistelukaivantoja. Kohdetta ei ole kartoitettu.

Jussila & al 2017:

Kohde tarkastettiin syksyllä 2017 ja samalla mitattiin juoksuhaudan kulkua tavallisella GPS/Glonass laitteella (+-5 m tarkkuusarvio). Juoksuhaudaa on kolmessa eri osassa Virkkalantien kaakkois- ja luoteispuolella. Kohteen pistekoordinaatit ovat keskimmäisen taisteluhaudan keskeltä.



### **38 INKOO KASABERGEN**

Mjtnnus: 100006090  
 Status: kiinteä muinaisjännös (sm)  
 Ajoitus: kivikautinen  
 Laji: asuinpaikka



Koordin: N: 6660916 E: 340426 Z: 17

Tutkijat: Kaarlo Katiskoski 2006 tarkastus, Simo Vanhatalo 2007 koekaivaus, Jussila & al 2017 inventointi

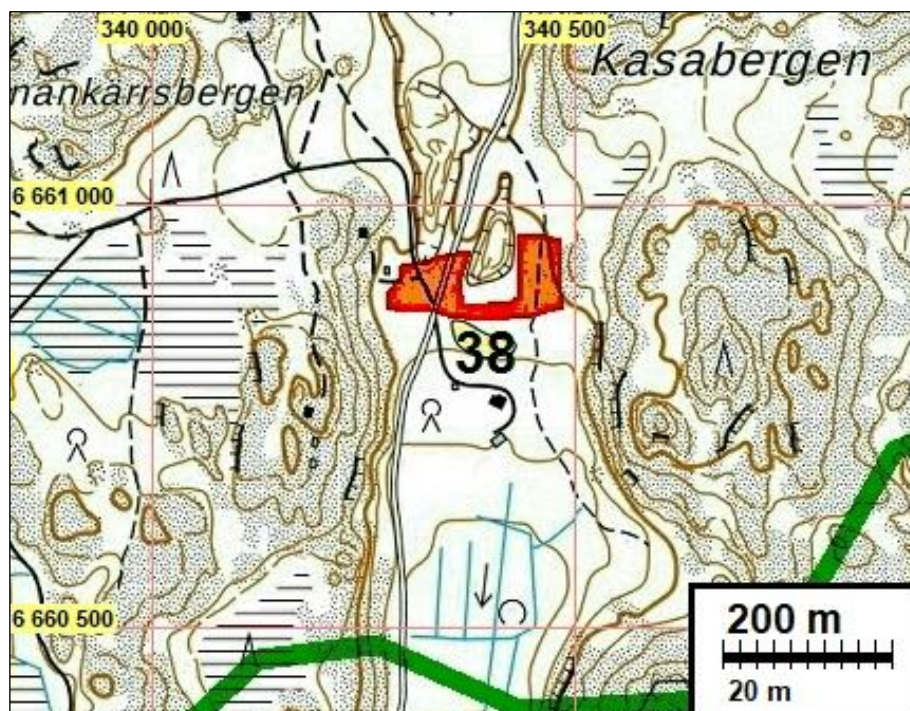
Sijainti: Paikka sijaitsee Inkoon kirkosta 7,4 km itään.

Huomiot: Muinaisjäännösrekisteri:

Laajahko kivikautinen asuinpaikka Rådkilan kylän kaakkoisosassa Stubbölenkylän rajalla olevan hiekkakuopan vaiheilla, Kasabergen ja Sunnankärrsbergen kalliomäkien välissä melko loivasti etelään viettävässä suojaisessa hiekkalaaksossa. Nykyiseen merenrantaan etelässä on vain noin 650 m. Tarkastuksessa syksyllä 2006 asuinpaikkalöytöjä havaittiin 1980-90-luvulla käytössä olleen hiekkakuopan länsi- ja itäreunassa alueella, joka osoittaa asuinpaikan olleen vähintäänkin 60x70 m laajuinen. Luoteisreunan päällä on lisäksi pyöreä ja pienehkö painanne, halkaisijaltaan noin 4,5-5 m reunavallien päältä mitattuna, noin 50 cm syvä, muuta havaittua löytöaluetta 1-2 m ylempänä ja lähimmistä löydöistä n. 50 m luoteeseen-pohjoiseen. Vuoden 2007 koekaivauksen perusteella se kuuluu historialliseen aikaan. Asuinpaikan laajuudeksi voi tarkastuslöytöjen sekä koekaivauksen perusteella arvioida noin 120-140 m idästä länteen ja noin 40-60 m etelästä pohjoiseen. Löytöinä asuinpaikalta on astianpaloja, kvartsi-iskoksia ja -esineitä, kivilaji-iskoksia, palaneita luunpaloja sekä palaneita kiviä. Asuinpaikka ajoittuu myöhäiselle kivikaudelle ja mahdollisesti alkavalle pronssikaudelle. Asuinpaikalta saadut hiiliajoitukset 3635 ja 3300 BP tukevat ikäarviota.

Jussila & al 2017:

Suurin osa muinaisjäännösalueesta oli vanhaa hiekkakuopan pohjaa, mikä on poistettu nyt muinaisjäännösalueerajauksesta. Suosittelemme rajauksen laajentamista länteen, kallion juurelle, metsä/mökkkitien länsipuolelle, missä maasto näyttää päällepäin samalla tavalla erinomaista kivikaudelle kuin mitä asuinpaikan kohdalla - vaikkakaan sieltä ei ilmeisesti ole saatu konkreettisia löytöhavaintoja.





Asuinpaikka vanhan hiekkakuopan länsipuolella (joka vasemmalla). Etelään. Kuva marraskuussa 2017

### **39 INKOO KNAPPASKOGEN**

Mjtunnus: 149010050

Status: kiinteä muinaisjäänös (sm)

Ajoitus: varhaismetallikautinen

Laji: hautapaikat: hautaröykkiöt

Koordin: N: 6666829 E: 341761 Z: 47,5

Tutkijat: Alfred Hackman 1894 kaivaus, Juha Lauren 1993 inventointi, Henrik Jansson ja Jaakko Latikka 2002 inventointi, Jussila & al 2017 inventointi

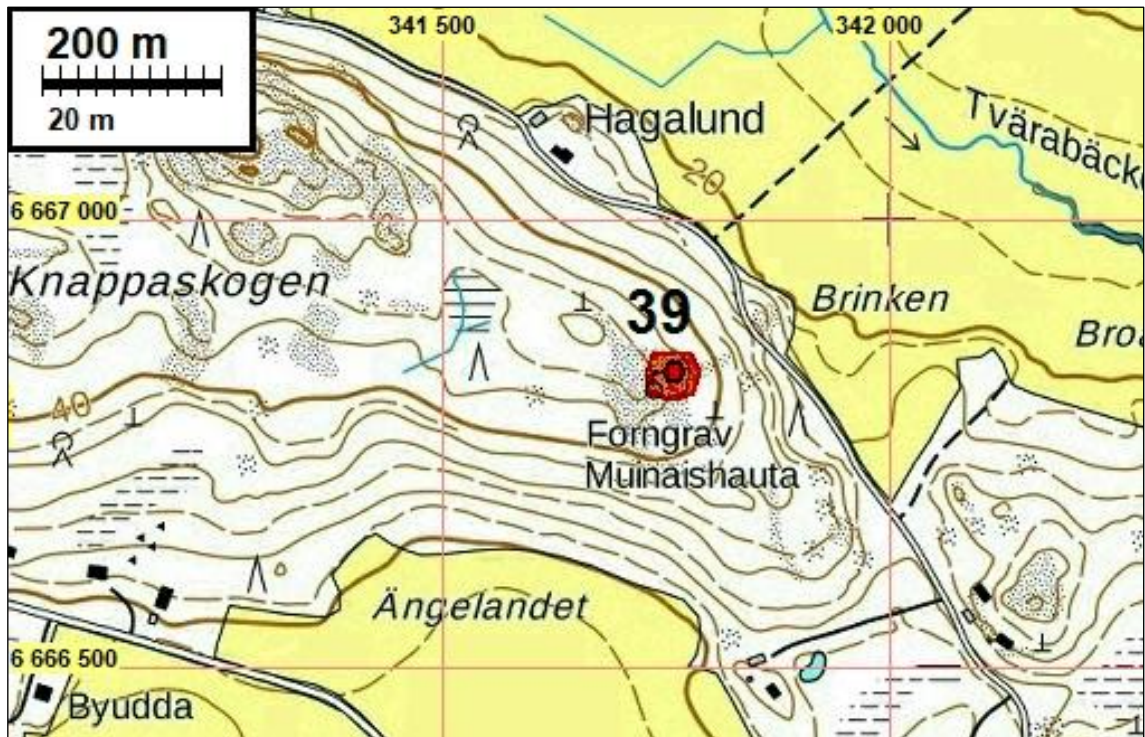
Sijainti: Paikka sijaitsee Inkoon kirkosta 11,0 km koilliseen.

Huomiot: Muinaisjäänösrekisteri:

Röykkiö sijaitsee Knappan kylässä, Knappaskogenin kallioisen mäenkorkeimmalla kohdalla, Hagalundin talosta 280 m kaakkoon. Röykkiö on muodoltaan pyöreä, sen halkaisija on 7,5 m ja korkeus on 1,2 m. Keskellä on kraatteri. Vuoden 1993 inventointikertomuksen mukaan kysymyksessä olisi vuonna 1894 tutkittu röykkiö, josta löytyi saviastianpaloja.

Jussila & al 2017:

(Soisalo) Röykkiön keskikoordinaatti: N 6666829 E 341761. Paikka mitattiin GPS/Glonass -laitteella (tarkkuus +-5 m). Kohteen rajaus muuttui hieman aiempiin tietoihin verrattuna.



#### **40 INKOO KNUTS**

Mjtunnus: 149010034  
 Status: kiinteä muinaisjäänös (sm)  
 Ajoitus: varhaismetallikautinen  
 Laji: kivirakenteet: röykkiöt

Koordin: N: 6664139 E: 336874 Z: 22,5

Tutkijat: Erik Nylund 1929 inventointi, Juha Lauren 1993 inventointi, Henrik Jansson ja Jaakko 2002 inventointi, Jussila & al 2017 inventointi

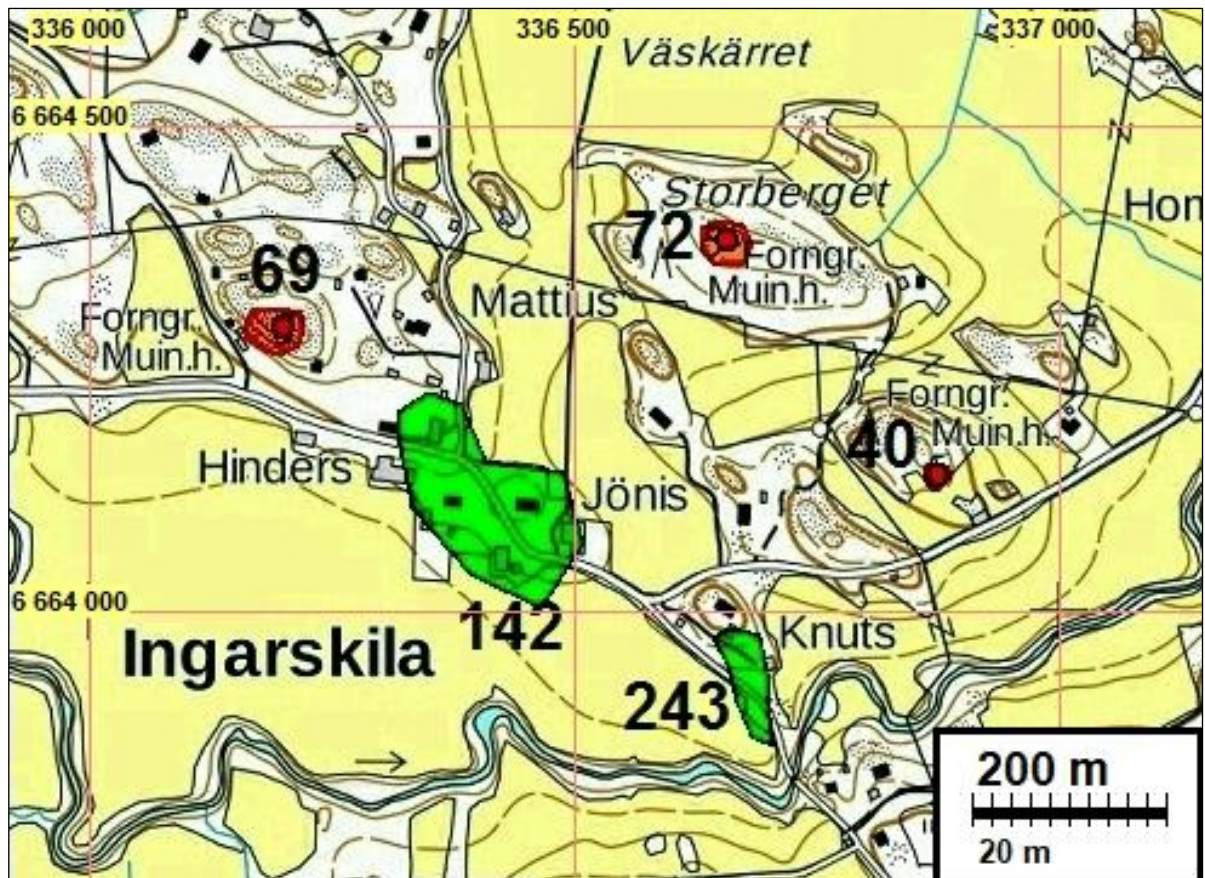
Sijainti: Paikka sijaitsee Inkoon kirkosta 5,5 km koilliseen.

Huomiot: Muinaisjäännösrekisteri:

Röykkiö sijaitsee Ingarskilan kylässä, Tähtelästä Rådkilaan vievän tienpohjoispuolella, Knutsin talosta 240 m itäkoilliseen, kallioisen mäen kaakkoisrinteellä, pellon reunassa. Röykkiön halkaisija on 6 m, ja korkeus 0,5 m. Keskellä on kraatteri. Röykkiön lounaisosaa on myllätty ja eteläosassa on toinen kaivanto.

Jussila & al 2017:

(Soisalo) Röykkiön keskikoordinaatti: N 6664139 E 336874. Paikka mitattiin GPS/Glonass -laitteella (tarkkuus +5 m). Kohteen rajaus muuttui hieman aiempiin tietoihin verrattuna.



## 41 INKOO KOHAGEN

Mjtunnus: 1000009755  
 Status: kiinteä muinaisjäännös (sm)  
 Ajoitus: varhaismetallikautinen  
 Laji: hautapaikat: hautaröykkiöt

Koordin: N: 6657550 E: 329796 Z: 17

Tutkijat: Johanna Seppä 2007 inventointi, Jussila & Sepänmaa 2012 inventointi

Sijainti: Inkoon kirkosta 3,9 km etelälounaaseen

**Huomiot:** Muinaisjäännösrekisteri: Röykkiö sijaitsee Stormossenista Djupvikeniin laskevan puron ja öljysatamaanvievän tien välissä aitauksen ulkopuolella 300 metriä portista länteen. Paikalla on pieni kallio metsän keskellä aivan purouoman partaalla. Kallion itäpuolella kulkee pieni ajoura sataman aidan reunaa. Röykkiö on kallion länsipäässä. Mäki laskee länteen ja etelään kohti merta ja soistunutta lahdelmaa, joka on nykyisin jonkinlaisena läjitysalueena. Nyängenin röykkiöt sijaitsevat puron länsipuolella vain 200 metrin päässä. Kalliota peittää jäkälä ja ympäristö on tiheää metsää. Kohde löytyi vuoden 2007 inventoinnissa. Kalliolla oli hajallaan 4 x 2 metrin alalla suurehkoja pyöreitä 30 - 40 cm kokoisia kiviä, joita näytti olevan kieritetty kallion koloon kiveyksen pohjoispuolelle. Kivet ovat peittyneet kasvillisuuteen. Mitään rakenteita kiveyksessä ei näyttänyt olevan enää jäljellä. Kohteesta ei voi varmasti sanoa, että kyseessä on hautaröykkiön jäännös. Ympäristön muiden vastaavien kiveysten perusteella se vaikuttaa todennäköiseltä vaihtoehdolta.

Jussila & Sepänmaa 2012: Paikalla on kallion päällä joitain kiviä hajallaan mutta rykelmässä, samoin ympäristön kallion notkelmissa. Kivistä en saa selkoa ovatko ne luontaisesti siinä missä ovat vai onko kyseessä röykkiön jäänteet. Kumpikin oletamus - luontainen/ihmistekoinen - on mahdollinen. Monilla kallioilla on vastaavan kaltaisia luontaisia kivikkoja, mutta tämä on ainoa tällä kallionyppylällä.



## 42 INKOO KOLAKÄRR

Mjtunnus: 1000009753  
 Status: kiinteä muinaisjäännös (sm)  
 Ajoitus: varhaismetallikautinen  
 Laji: hautapaikat: hautaröykkiöt

Koordin: N: 6657883 E: 328883 Z: 20

Tutkijat: Johanna Seppä 2007 inventointi, Jussila & Sepänmaa 2013 inventointi

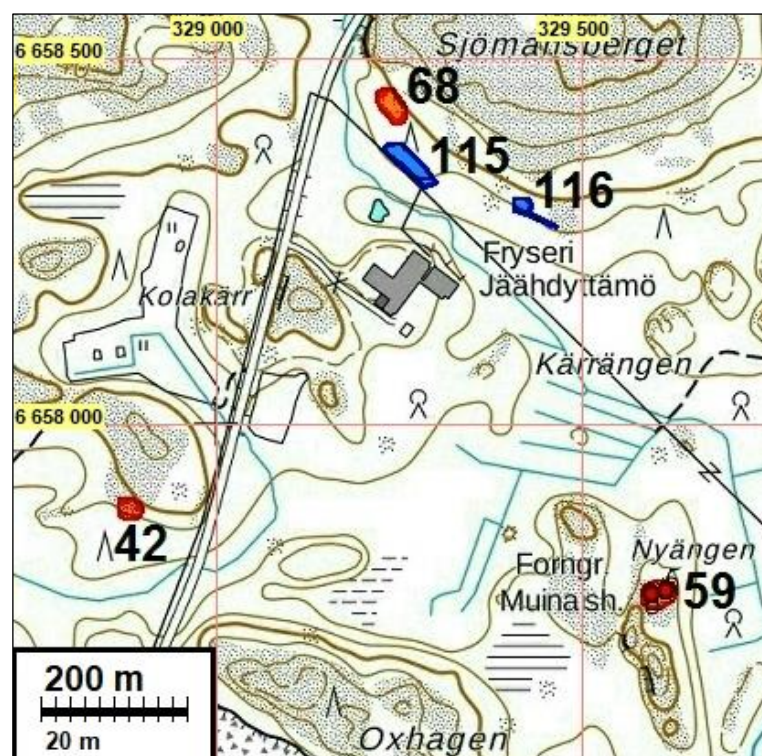
Sijainti: Inkoon kirkosta 4,5 km lounaaseen

Huomiot: Muinaisjäännösrekisteri:

Röykkiö sijaitsee Joddbölen kylän peltojen ja Kolakärren pellon välisellä kalliomäellä, mäen eteläreunalla, satamasta noin 600 metriä pohjoiseen. Satamaan vievä tie kulkee mäen itäisivuutse ja tieltä on matkaa röykkiölle 100 metriä länteen. Mäellä on useita kalliopaljastumia ja röykkiö on jäkälän ja sammalen peittämällä mäen eteläreunan loivasti etelään laskevalla kalliolla. Kallion alla eteläpuolella on tiheää metsää. Kohde löytyi vuoden 2007 inventoinnissa. Röykkiö ei ole kallion korkeimmalla kohdalla, eikä myöskään alareunassa vaan keskimmäisen kallioportaan laidalla, pitkittäisesti kaakko-luodesuuntaisesti. Kiveyksen koko on noin 10 x 5 metriä ja siitä on jäljellä vain yksi kivikerros. Kivet ovat pyörityneitä, jäkälän peittämiä, päänkokoisia eikä kiveyksessä ole mitään erityisiä rakenteita. Kiveyksen keskeltä otettiin GPS-mittaus. Kohteesta ei voi varmasti sanoa, että kyseessä on hautaröykkiön jäännös. Ympäristön muiden vastaavien kiveysten perusteella se vaikuttaa todennäköiseltä vaihtoehdolta.

Jussila & Sepänmaa 2013:

Röykkiö - tai kivikko - on entisellään. Mielestämme varsin todennäköisesti kyseessä voisi olla esihistoriallisen hautaröykkiön jäännös.



**43 INKOO KRÄMARS**

Mjtunnus: 149010072  
 Status: kiinteä muinaisjäännös (sm)  
 Ajoitus: kivikautinen  
 Laji: asuinpaikka

Koordin: N: 6669664 E: 326529 Z: 40

Tutkijat: K.Katiskoski, J.Ora ja H.Jansson 2002 tarkastus

Sijainti: Paikka sijaitsee Inkoon kirkosta 11,5 km luoteeseen.

Huomiot: Muinaisjäännösrekisteri:

Kivikautinen (mesoliittinen) asuinpaikka Krämarsin kylän metsä- ja peltoalueenrajalla, Krämarsin tilan päärakennuksesta n. 130-200 m luoteeseen. Asuinpaikka on jyrkästi länteen viettävän peltorinteen päällä osin peltoterassilla ja osin viereisen metsän reunassa. Paikka on hiekkaperäistä maaperää, jonka Karjaan rajalta tuleva purouoma on kuluttanut jyrkäksi. Löydöt koostuvat pääosin kvartseista ja niitä on havaittu n. 60-80 m matkalta. Tarkastuksessa havaittiin pellolla muutamia kvartseja, joista ei otettu talteen.

Jussila & al 2017:

Paikkaa ei tarkastettu maastossa. Rajaus aiemman kuvauksen ja kartan ja lidaraineiston ja myös vanhan peruskartan mukaan arvioituna. Alueen länsiosa on vanhaa metsittyä peltoa. Rajaus on siis karkea arvio.

Kartta sivulla 56

**44 INKOO KVARNKULLA**

Mjtunnus: 149010058  
 Status: kiinteä muinaisjäännös (sm)  
 Ajoitus: kivikautinen  
 Laji: asuinpaikka

Koordin: N: 6665386 E: 324393 Z: 35

Tutkijat: Ari Siiriäinen 1969 tarkastus, Lauren 1993 tarkastus

Sijainti: Inkoon kirkosta 10 km NW.

Huomiot: Muinaisjäännösrekisteri:

Peltorinteellä, hietaperäisellä maalla.

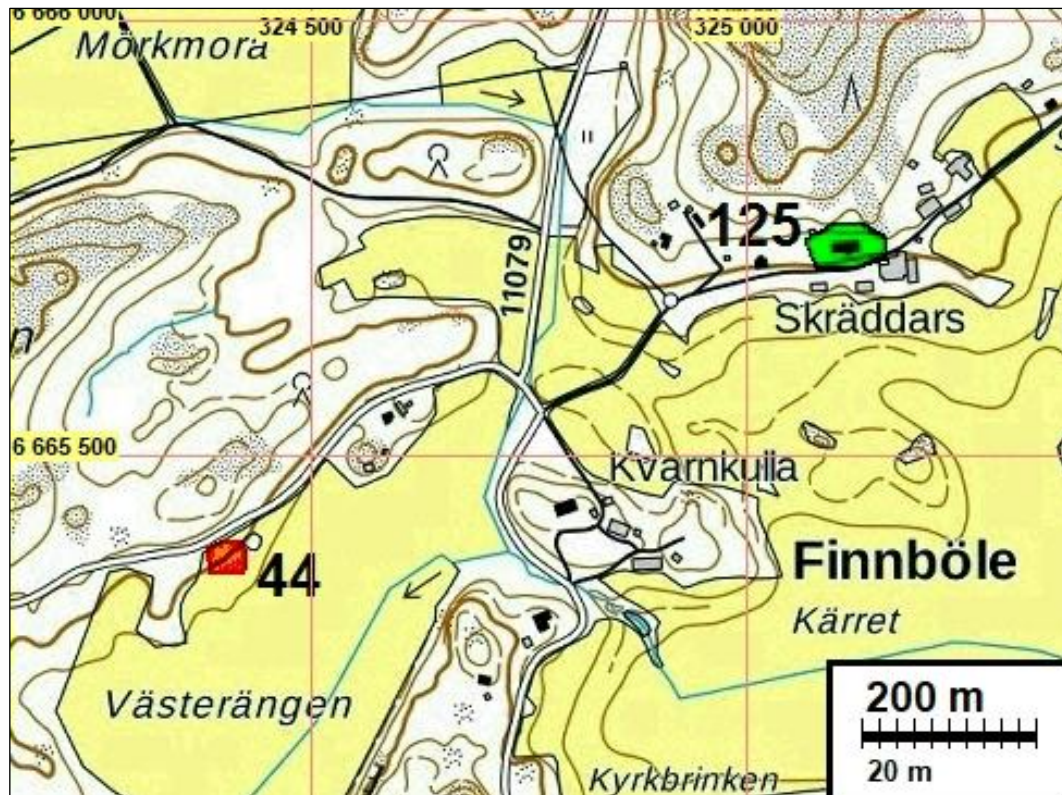
Siiriäinen 1969:

Esineen 13993 on löytänyt v. 1956 koulul. C-G. Kvarnström Kvarnkullan talon maalta pellostä, n. 0.5 km talosta W. Löytöpaikka on Västerängen-nimisen peltoaukean NW-rinne Kvarnkullan talosta 400 m suuntaan 46.00/60.00 Finnbölestä Grundsöhön vievän soratien S-puolella tien varressa olevan ison ladon itäpuolella. Ladosta n. 20-100 m itään löytyi muutama kvartsi-iskos. Rinne löytöpaikalla on

melko jyrkkää; kvartsit löytyivät pieneltä kaakkoon suuntautuvalla niemekkeeltä, jossa maaperä on hietaa, muualla se on savea. Löytöalueen alarajaa ei voi tarkasti määrittää - arviolta 35 m ymp. Kävin paikalla kesäkuussa 1969.

Jussila & al 2017:

Paikkaa ei tarkastettu maastossa. Rajaus Siiriäisen tarkan ja hyvän kuvauksen ja kartan perusteella. Nykykäsityksen mukaan paikkaa voisi pitää hajalöytöpaikkana. Statusta ei kuitenkaan nyt muutettu.



#### **47 INKOO LÅNGVIKIN RAUTAKAIVOS**

Mjtunnus: 1000013173  
 Status: kiinteä muinaisjäännös (sm)  
 Ajoitus: historiallinen  
 Laji: raaka-aineen hankintapaikat, kaivokset

Koordin: N: 6659455 E: 325888

Tutkijat: Timo Jussila 2012 inventointi

Sijainti: Paikka sijaitsee Inkoon kirkosta 7,2 km länteen.

Huomiot: Muinaisjäännösrekisteri:

Långvik on historiallinen rautakaivos Inkoossa Fagervikistä itään ja Långvikinkylästä luoteeseen. Malmia tiedetään louhitun ainakin vuosina 1663-1664, 1839-1846 ja 1858-1863. Ensimmäisenä tiedetään Carl Billsten vanhemman louhituttaneen sitä vuonna 1663. Långvikiin liittyy myös läheinen Marsjön, vuosina 1840-1846 käytössä ollut rautamalmiesiintymä. Långvik on merkittävä historiallinen rau-



takaivos. Kaivospaikka mahdollisine siihen liittyvine rakenteineen ja muine jäännöksineen on muinaismuistolain tarkoittama kiinteä muinaisjäännös. Kohteen luonne ja laajuus kiinteänä muinaisjäännöksenä tulee vielä selvittää ja arvioida maastossa sekä historiallisia lähteitä hyödyntäen.

#### ALUSTAVA LUOKITUSPERUSTE:

- historiallinen merkitys GTK:n tietojen perusteella: perustamisajankohta (1663), toimintavuodet (1663-1863) ja malmin kokonaislouhinta (617 tonnia) - tutkimuskirjallisuudessa tunnistettu historiallinen merkitys (ks. Laine 1952, 309-311) - kartta-tarkastelun perusteella myöhempi maankäyttö ei ole olennaisesti muuttanut kaivospaikkaa.

#### PAIKKATIEOSELITE:

Kohde on alustavasti paikannettu pistemäisenä osoittaen sen historiallisten vaiheiden kannalta keskeinen sijoittuminen. Kulttuuriympäristön luonnetta ja laajuutta ei ole vielä esimerkiksi kaivosyhdyskunnan tai malmin käsittelyn ja kuljetuksen kannalta selvitetty.

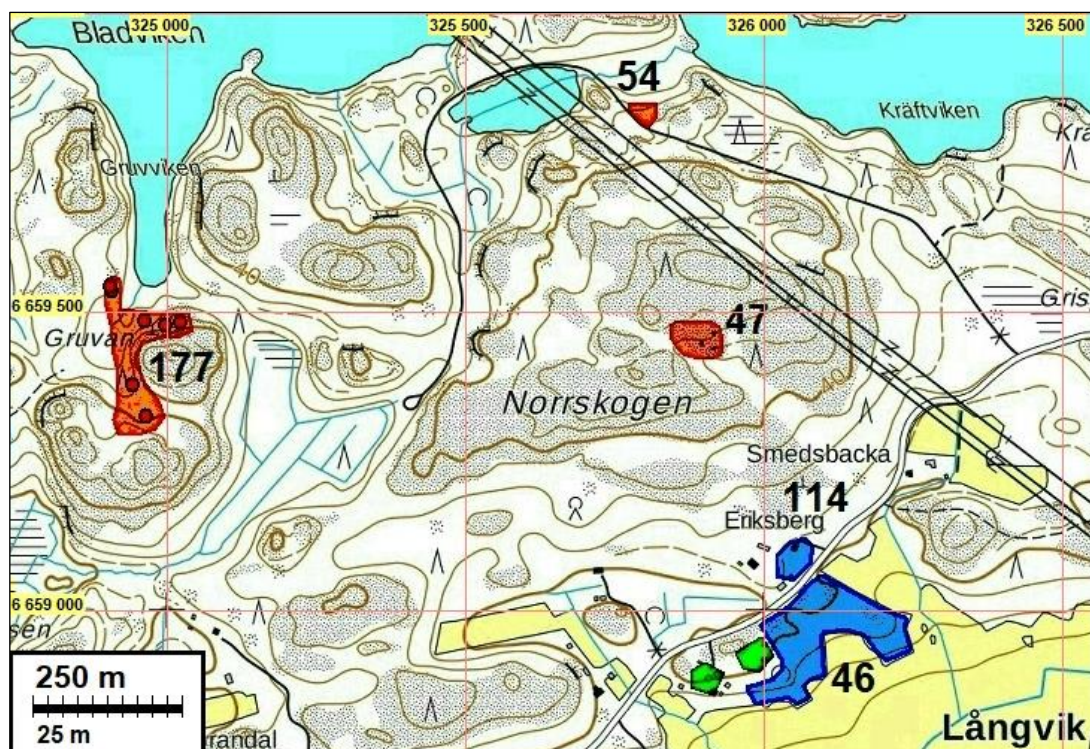
#### Jussila 2012:

Koordinaatteja tarkennettiin hieman. Kaivoskuoppa sijaitsee vaakatasoisessa kalliossa, joka on täyttynyt osin vedellä. Ympäristössä sivukivikasoja.

N 6659466 E 325881	Kuopan E pääty
N 6659471 E 325858	Kuopan W pääty
N 6659460 E 325869	Kuopan S pääty

#### kivikasoja:

N 6659469 E 325904
N 6659449 E 325911
N 6659438 E 325902
N 6659450 E 325884
N 6659440 E 325878
N 6659450 E 325861





Vedellä täyttynyttä kaivoskuoppaa (kuvat v. 2012)



Sivukivikasa kaivoskuopan eteläpuolella

**48 INKOO MAGASINBERGET N**

Mjtunnus: 149010038  
 Status: kiinteä muinaisjäännös (sm)  
 Ajoitus: varhaismetallikautinen  
 Laji: kivirakenteet: röykkiöt

Koordin: N: 6664489 E: 342614 Z: 40

Tutkijat: Lauren 1993 tarkastus, Henrik Jansson ja Jaakko Latikka 2002 inventointi, Jussila & al 2017 inventointi

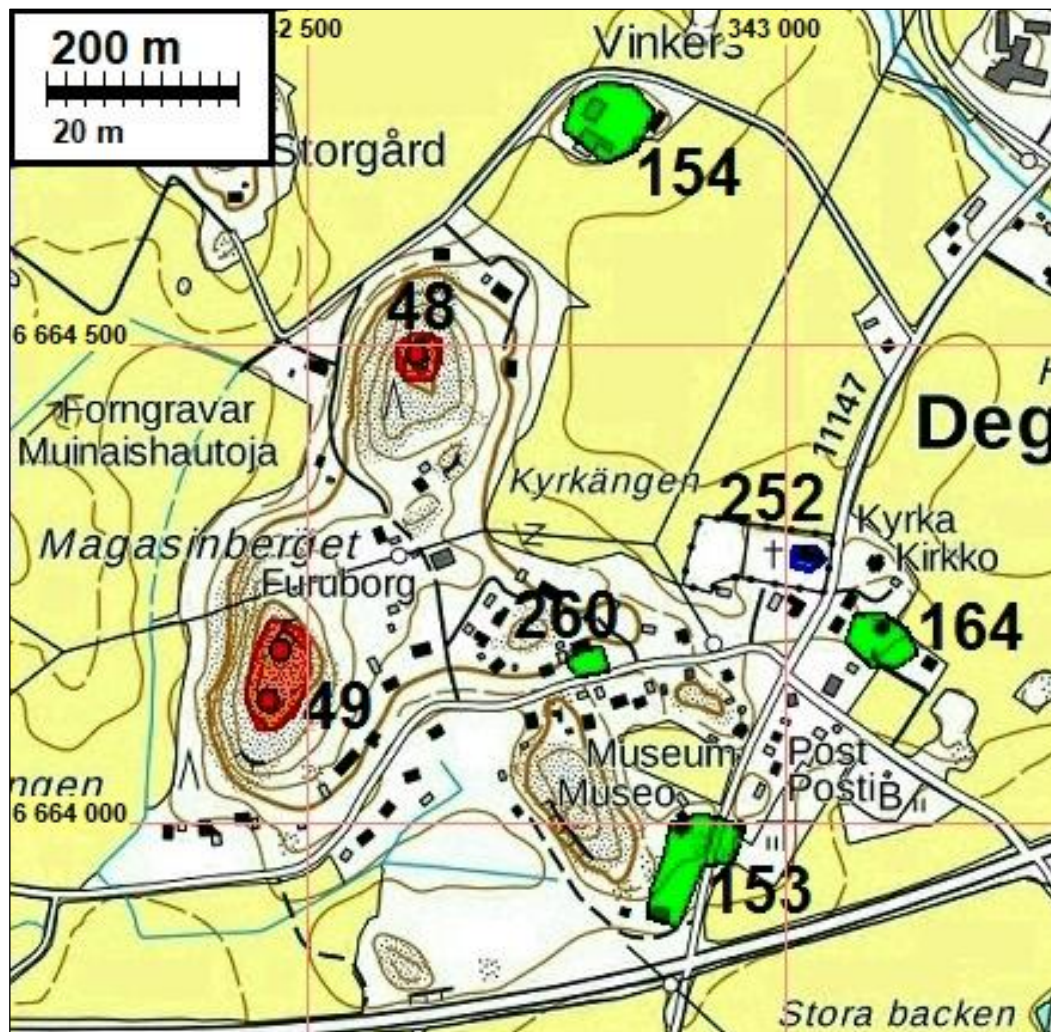
Sijainti: Degerbyn kirkosta 450 m koilliseen

Huomiot: Muinaisjäännösrekisteri:

Röykkiö sijaitsee Degerbyn taajaman luoteisosassa, noin 260 m Storgårdintilasta kaakkoon, Magasinbergetin pohjoispuolella sijaitsevan kallioisen mäen korkeimmalla kohdalla. Röykkiö on muodoltaan pitkänomainen, kooltaan 7-8 x 6 m, korkeus on 1,2 m. Päälle rakennettu kaksi "poteroa".

Jussila & al 2017:

(Soisalo) Röykkiön keskikoordinaatti: N 6664489 E 342614. Paikka vaikuttaa olevan ennallaan.





#### **49 INKOO MAGASINBERGET S**

Mjtunnus: 149010039  
 Status: kiinteä muinaisjäänös (sm)  
 Ajoitus: varhaismetallikautinen  
 Laji: kivirakenteet: röykkiöt

Koordin: N: 6664165 E: 342465 Z: 42,5

Tutkijat: ei tiedossa 1993 tarkastus, Henrik Jansson ja Jaakko Latikka 2002 inventointi, Jussila & al 2017 inventointi

Sijainti: Degerbyn kirkosta 550 m lounaaseen

Huomiot: Muinaisjäänösrekisteri:  
 Röykkiöt sijaitsevat Degerbyn taajaman länsilaidalla kallioisen Magasinbergetin korkeimmalla kohdalla. Toinen röykkiö (39:1) sijaitsee kolmiomittauspisteestä 25 m luoteeseen. Röykkiö on pahoin hajotettu, keskellä on iso kuoppa. Röykkiö on kasattu osittain laakakivistä. Toinen röykkiö sijaitsee edellisestä noin 20 m lounaaseen. Kysymyksessä on röykkiön pohja (?). Jäljellä on yksi hajanainen kivikerros. Se on muodoltaan pyöreähkö ja halkaisijaltaan 4 m.

Jussila & al 2017:  
 (Soisalo) Röykkiö A, halkaisija noin 10 metriä. N 6664181 E 342472.  
 Röykkiö B, halkaisija noin 6 metriä. N 6664127 E 342460.

Kartta sivulla 99



Röykkiö A.



Röykkiö B.

### **50 INKOO MAJDAL**

Mjtunnus: 149010065  
 Status: kiinteä muinaisjäännös (sm)  
 Ajoitus: kivikautinen  
 Laji: asuinpaikka

Koordin: N: 6661434 E: 332071 Z: 30

Tutkijat: Johanna Seppä 2000 tarkastus

Sijainti: Paikka sijaitsee Inkoon kirkosta 1,6 km luoteeseen.

Huomiot: Muinaisjäännösrekisteri:

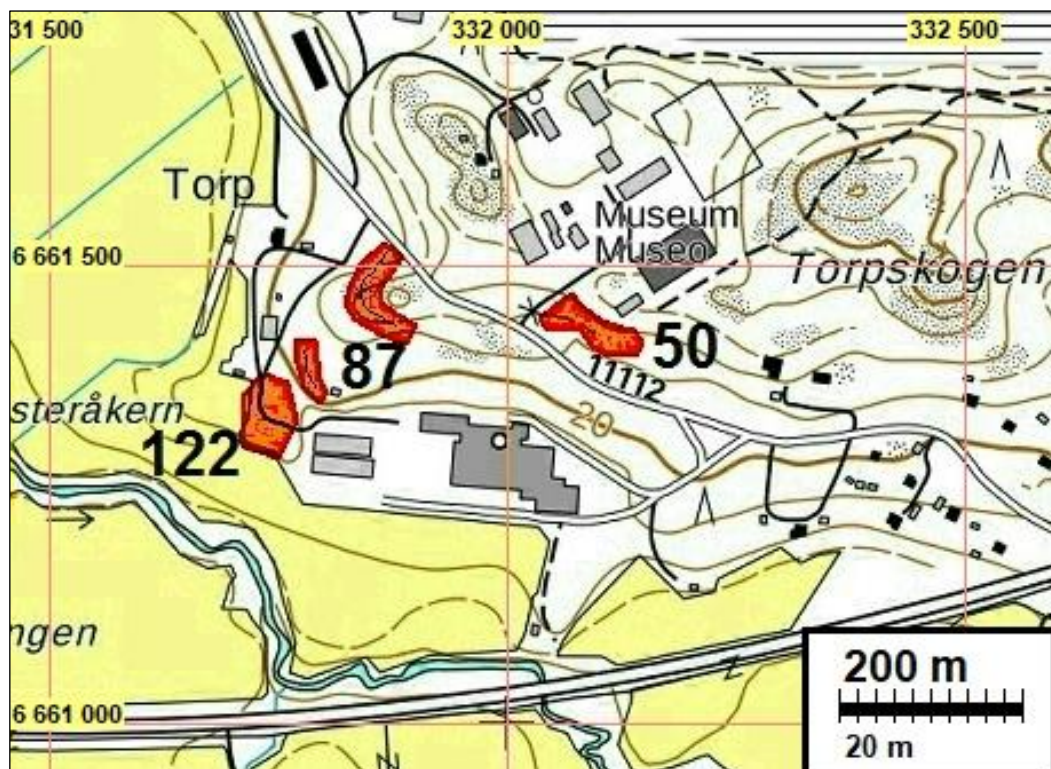
Vid väggkanten mellan Termonovas fabrik och Torp museum finns en sandgropsom Vägverket använt. Till denna sandgrop har också transporterats material från andra platser såsom kvartsahaltigt kross, men det är urskiljbart i skilda högar. De fynd av typisk kamkeramik (NM 32247:1-2) och kvartsavslag som gjorts, härstammar från en provgrop gjord i en mot gropen från norr utskjutande landtunga. Jordmänen är fin sand och i provgropen kunde också iaktas sotig jord. Terrängen är sandmo med gräs som undervegetation. Kalberg och klippor avgränsar i norr, sydost och sydväst en terrass lämplig för boplats. Vägen följer terrassen och söder om den är terrängen bergig och sluttar mot fabriksområdet

Seppä 2000:

Tien reunassa Termonovan tehtaiden ja Torpin museon välillä on Tielaitoksen käyttämä hiekkakuoppa. Kuoppaa ei ole merkitty peruskarttaan. Hiekkakuoppaan on myös tuotu erilaisia maa-aineksia, esimerkiksi kvartsipitoista mursketta, mutta ne erottuvat selvänä kasoina. Löydöt ovat peräisin Hiekkakuopan pohjoisimman ulokkeen reunan päälle tehdystä koekuopasta. Maaperä on hienoa hiekkaa ja koekuopassa oli Jukka Oran mukaan myös nokimaata. Torpin museolle johtavan tien penkasta löytyi kvartsi-iskos, joten asuinpaikka saattaa jatkua laajemmallekin. Asuinpaikaksi sopivaa terassia jatkuu tien suuntaisesti luoteeseen kalliopaljastumalle asti. Asuinpainanteita ei havaittu. Heinikko esti näkemästä maaston yksityiskohtia. Maasto tien pohjoispuolella on hiekkapohjaista kangasmetsää, jossa aluskasvillisuutena on heinää. Terrassin yläpuolella on kalliopaljastumia ja louhikoita, jotka rajaavat asuinpaikaksi sopivaa tasannetta myös sen kaakkois- ja lounaispäässä. Tie seurailee terrassia ja maasto sen eteläpuolella on kalliainen ja laskee alas tehdasalueelle. Laajuuden arviointi peruste: Silmämääräinen. 100-150m pituisella alueella maaston muotojen mukaan.

Jussila & al 2017:

Paikkaa ei ole tarkastettu. Rajaus on karkea arvio kartan ja viistovalvarjosteen perusteella, vielä ehjälle alueelle löytöpaikan ympärille.



**51 INKOO MALMGÅRD**

Mjtunnus: 149010056  
 Status: kiinteä muinaisjäännös (sm)  
 Ajoitus: kivikautinen  
 Laji: asuinpaikka

Koordin: N: 6664013 E: 335283 Z: 20

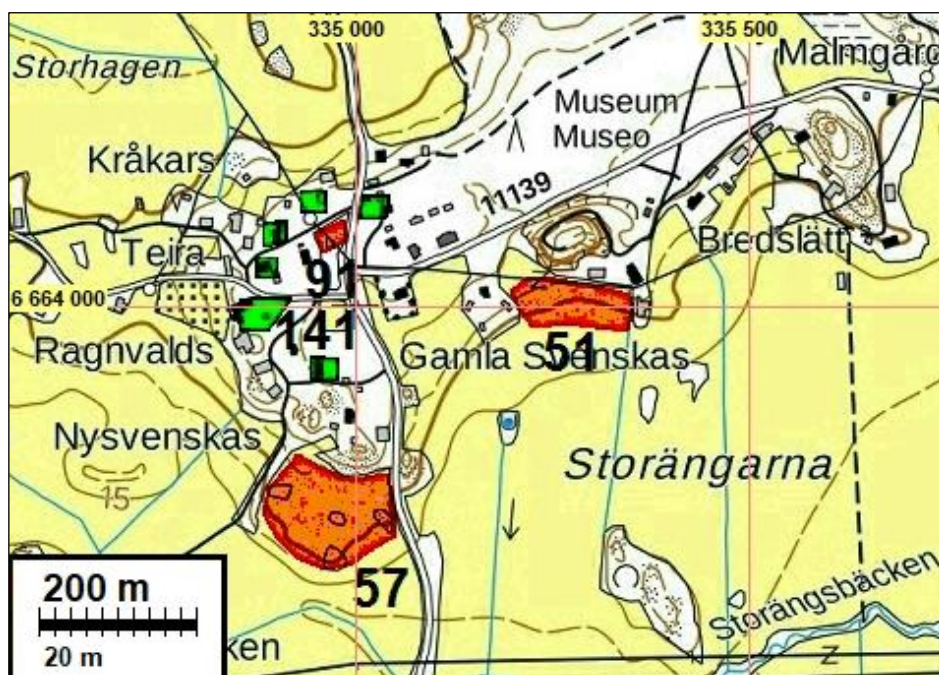
Tutkijat: Ari Siiriäinen 1969 inventointi, Jussila & al 2017 inventointi

Sijainti: Paikka sijaitsee Inkoon kirkosta 4,4 km koilliseen.

Huomiot: Siiriäinen 1969:  
 Esineen 9518 on löytänyt Bruno Nybergh v. 1932 Inkoon Täkterin (= Tähtelä) aseman läheltä Malmgårdin maalta peltotyössä. Talo sijaitsee ruudussa 63/02 Virkkalasta Tähtelän aseman kautta Inkoon kirkolle vievän tien ja siitä Tähtelässä itään erkanevan tien NE-sektorissa, tien varressa, sen N-puolella tasaisella nummella. Kiviesineen tarkkaa löytöpaikkaa en saanut selville; kivikautisen asuinpaikan merkkejä löytyi talosta 400 m suuntaan 36.00/60.00 tien S-puolelta, sen varressa olevan, seurakunnan omistaman hiekkakuopan S-puolelta pellolta. Hiekkakuopan kohdalla maasto on vielä tasaista kangasta, mutta heti sen S-puolella pellon reunasta lähtien alkaa loiva rinne viettää kohti Storängsbäckenpuroa. Kvartseja löytyi n. 250 m:n pituiselta alueelta, tiheimmin rinteellä olevan riihen W puolelta; saviastiansiru (Kiukais keramiikkaa) löytyi riihestä n. 60 m WSW läheltä pellon reunaa. Löytöalueen alaraja on n. 20 m. mpy. tai hieman alle, korkeus edustaa kiukaisten vaiheen rantaa. Inkoon kotiseutumuseon esineet 178 ja 679 on löydetty Täkterin hiekkakuopasta. Tarkoittanee em. seurakunnan hiekkakuoppaa. Myös Hindersin talon maalta idässä on löydetty kiviesineitä.

**Jussila & al 2017:**

Paikka tarkastettiin v. 2012, mutta pelto oli ummessa eikä siitä saatu havaintoja. Paikka on rajattu Siiriäisen kuvauksen mukaisesti vanhan peruskartan avulla.



**52 INKOO MALMSKYAN**

Mjtunnus: 1000000046  
 Status: kiinteä muinaisjäännös (sm)  
 Ajoitus: kivikautinen  
 Laji: asuinpaikka

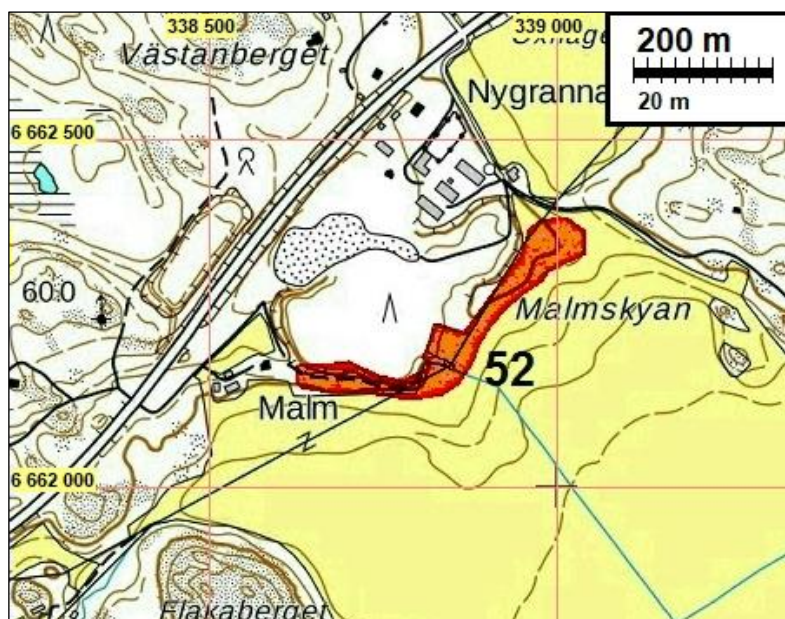
Koordin: N: 6662153 E: 338732 Z: 15

Tutkijat: Jukka Ora & Elvi Linturi 2002 inventointi, Kaarlo Katiskoski 2005 tarkastus, Jussila & al 2017 inventointi

Sijainti: Inkoon kirkosta linnuntietä n. 6,1 km ENE

Huomiot: Muinaisjäännösrekisteri: Kivikautinen asuinpaikka Rådkilan kylässä, Malmskyan-nimisen peltoalueen yläosassa olevan hiekkakuopan laidassa. Valtatie 51 kulkee n. 250 m alueen pohjois-luoteispuolitse metsän puolella. Maaperä on hiekkaa. Löytöinä on saviastianpaloja (myöhäiskampakeramiikkaa sekä mahdollisesti Kiukais- ja nuorakeramiikkaa). Asuinpaikka löytyi syyskuussa 2002 pidetyn inventointikurs- sin yhteydessä. V. 2005 Nygrannasin hiekkakuoppaan suunnitellun täyttömäen ta- kia tehdyssä tarkastuksessa löytöjä havaittiin käytössä olevan hiekkakuopan reu- nassa pellon yläosassa sekä erityisesti jo osin umpeen kasvaneen hiekkakuopan reunoilla. Asuinpaikkaa on säilynyt myös koskemattomana Malmin tilan puolella ainakin runsaan 50 m matkalla, jossa kuopan leikkauksessa havaittiin kulttuuriker- rosta, liesi sekä keramiikkaa, kvartsia ja kvartsiittia, kivilaji-iskoksia ja palanutta luuta. Tällä alueella on selvää asuinpaikkaterassia jossa kulkee tieura ja on pieniä resentejä ? kuopanteita ja maanpinnan luontaisia ? painanteita. Tämä osa ajoittuu ainakin myöhäiskampakeraamiseen vaiheeseen. Kaikkiaan löytöjä voi arvioida olevan vähintään 300 m matkalla korkeuskäyrien suunnassa. Peltoaukea on alimmillaan alle 7,5 m korkeudessa merenpinnasta, joten merenlahti on ulottunut alueelle vielä varhaisella rautakaudella.

Jussila & al 2017: Paikkaa tarkasteltiin v. 2012, jolloin ummessa olleesta pellostä ei saatu lisähavaintoja. Lähialuetta tarkasteltiin laajasti, mutta uusia havaintoja esihistoriasta ei saatu.





### **53 INKOO NEDERGÅRD**

Mjtunnus: 149010066  
 Status: kiinteä muinaisjäännös (sm)  
 Ajoitus: kivikautinen  
 Laji: asuinpaikka

Koordin: N: 6666224 E: 329905 Z: 30

Tutkijat: Nina Strandberg 2001 tarkastus, Timot Jussila & Sepänmaa 2012 inventointi

Sijainti: Paikka sijaitsee Inkoon kirkosta 6,8 km luoteeseen.

Huomiot: Muinaisjäännösrekisteri: Kohde sijaitsee Ingarskilaån -nimisen joen pohjoispuolella, etelään laskevalla hiekkarinteellä. Asuinpaikan päällä on ollut nyttemmin purettu talo ja ulkorakennus. Virkkalaan ja Saloon vievien teitten välissä kulkeva tie on todennäköisesti rakennettu asuinpaikan päälle. Paikalta on löydetty liusketalta, hiotun kiviesineen katkelma ja kvartseja.

Jussila & Sepänmaa 2012: Kohdasta N 6666215 E 329897 löytyi kvartsi-iskoksia - muutoin ei havaintoja. Kohteen rajaus on arvio, koordinaatteja tarkennettiin hie-



Asuinpaikan itälaidalta länteen.



**54 INKOO NORRSKOGEN**

Mjtunnus: 1000007203  
 Status: kiinteä muinaisjäännös (sm)  
 Ajoitus: historiallinen  
 Laji: valmistus: hiilimiilu

Koordin: N: 6659833 E: 325796 Z: 30

Tutkijat: Sirkka-Liisa Seppälä 2006 inventointi

Sijainti: Paikka sijaitsee Inkoon kirkosta 7,3 km länteen.

Huomiot: Muinaisjäännösrekisteri:  
 Kohde sijaitsee Inkoon Marsjönin lounaisrannalla Fagervikin tieltä 750 m luoteeseen, ampuma-alueelle johtavan tilustien itäpuolella, voimajohtolinjasta 60 m koilliseen. Maasto on pohjoiseen pistävän tasaista rantakerrostumaa (30 m mpy), jonka maaperä on hiekkaa. Tasanteen pohjoispuolella on kivikautinen uoma, johon kaivettu suuri valtaoja. Tasanteella erottuu 5 kuoppaa, joista suurin on 15 x 5 x 1 m. Muut kuopat ovat pyöreähköjä (3 x 3 x 0,5 m). Tien ojaleikkauksessa erottuu 10-20 cm paksu hiilikerros. Havaintojen perusteella kyse on hiilimiilun jäännöksistä, jotka ovat todennäköisesti peräisin historialliselta ajalta.

Jussila & al 2017:

Paikkaa ei tarkastettu. Muinaisjäännösrajaus tehty kohdekuvauksen mukaan.

Kartta sivulla 97

**55 INKOO NYBACKA**

Mjtunnus: 149010067  
 Status: kiinteä muinaisjäännös (sm)  
 Ajoitus: kivikautinen  
 Laji: asuinpaikka

Koordin: N: 6662550 E: 329318 Z: 27,5

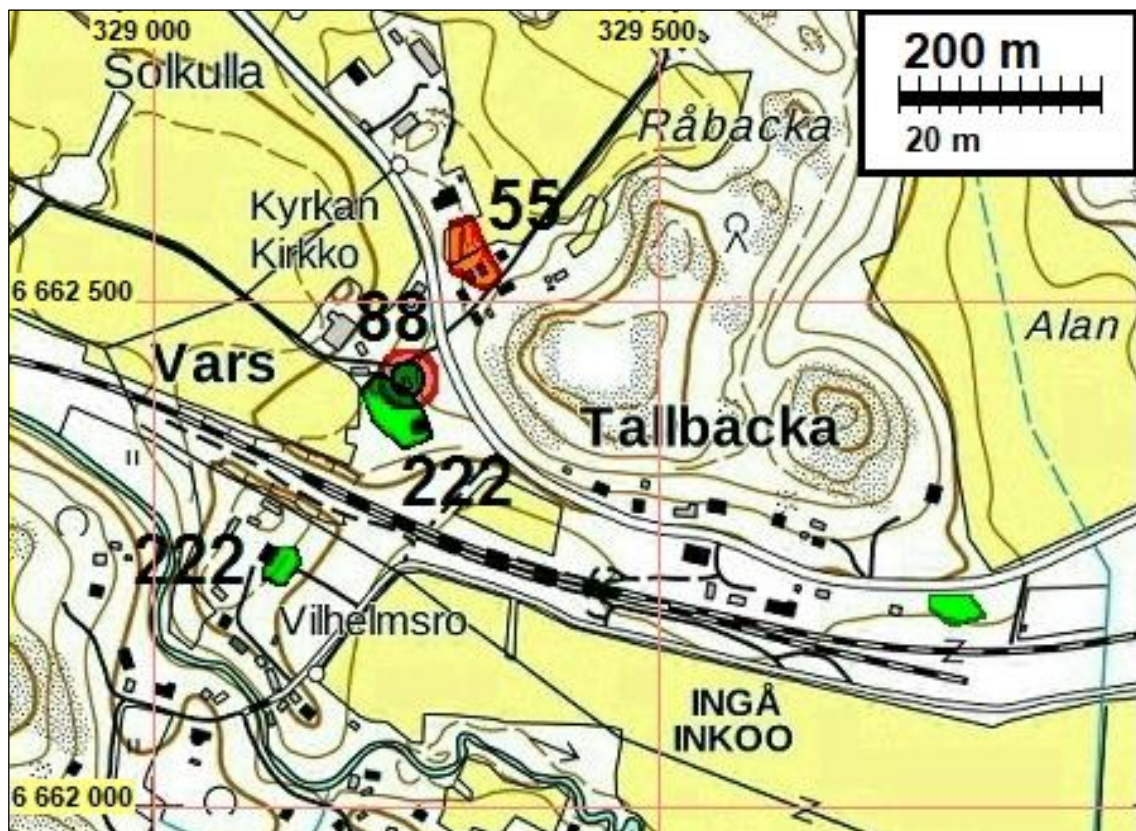
Tutkijat: Kaarlo Katiskoski 2002 tarkastus

Sijainti: Paikka sijaitsee Inkoon kirkosta 4,4 km luoteeseen.

Huomiot: Muinaisjäännösrekisteri:  
 Kivikautinen asuinpaikka v. 1964 kaivauskohteena olleesta Vahrsin asuinpaikasta vain n. 150 m pohjoiseen. V. 2002 löytynyt asuinpaikka on Vahrsin asuinpaikkaa hieman korkeammalla ja käsitelty erillisenä koekuopituksessa v. 1998 havaitun välialueen löydöttömyyden sekä rakentamisen aiheuttamien esteiden (tie, rakennukset) takia. Råbackantien luoteispuolella olevaan entiseen kapeaan peltokaistaleeseen tehdyn autotallin rakentamisen yhteydessä havaittu ensimmäiset merkit asuinpaikasta (löytöjä, pyöreä kuoppaliesi ym. palaneita kiviä, kulttuurikerrosta). Autotallirakennuksen pohjoispuolella peruskorjatun vanhan rakennuksen peruskorjauksen yhteydessä rakennuksesta lounaaseen vedetyn viemärijakaivauksen

seurannan yhteydessä paikallistettiin toinen liesi perustetun kiintosäiliön perustuskohdasta, tallin luoteispäädystä m. 5 m luoteeseen kohti kylän rukoushuonetta. Liedenpohja oli arviolta 1 m maanpinnasta. Myös tällä alueella on löytöjä, mm. keramiikkaa, kvartseja, kivilajia ja palanutta luuta sekä myös vaihtelevan, aina 40 cm, paksuista kulttuurikerrosta säilyneenä kynnöskerroksen alla hiekkamaaperässä. Toistaiseksi arvioitu laajuus n. 500 m<sup>2</sup> ja n. 30 m matkalla viistosti korkeuskäyriä vasten. Asuinpaikan "yläraja" näyttäisi ulottuvan vain n. 5 m autotallin koillisen pitkä sivun linjan koillispuolelle, korkeuskäyrien n. kaakko-luode -suunnassa. Alaraja on epäselvä, mutta löytöjä on vielä n. 20 m tallin päädyn länsipuolella 1-2 m alempana, jossa suunnassa edelleen lännessä on luontainen muinainen rantatörmä, jonka juuressa Västankvarnin maantie tässä kohdassa kulkee.

Jussila & al 2017 inventointi: Paikkaa ei tarkastettu.



### **56 INKOO NYGRÄNNAS**

Mjtunnus: 149010071  
 Status: kiinteä muinaisjäännös (sm)  
 Ajoitus: kivikautinen  
 Laji: asuinpaikka

Koordin: N: 6663924 E: 329261 Z: 22 ±1 m

Tutkijat: K. Katiskoski, J. Ora, H. 2002 tarkastus, Timo Jussila & Timo Sepänmaa 2012 inventointi

Sijainti: Inkoon kirkosta 5,3 km luoteeseen

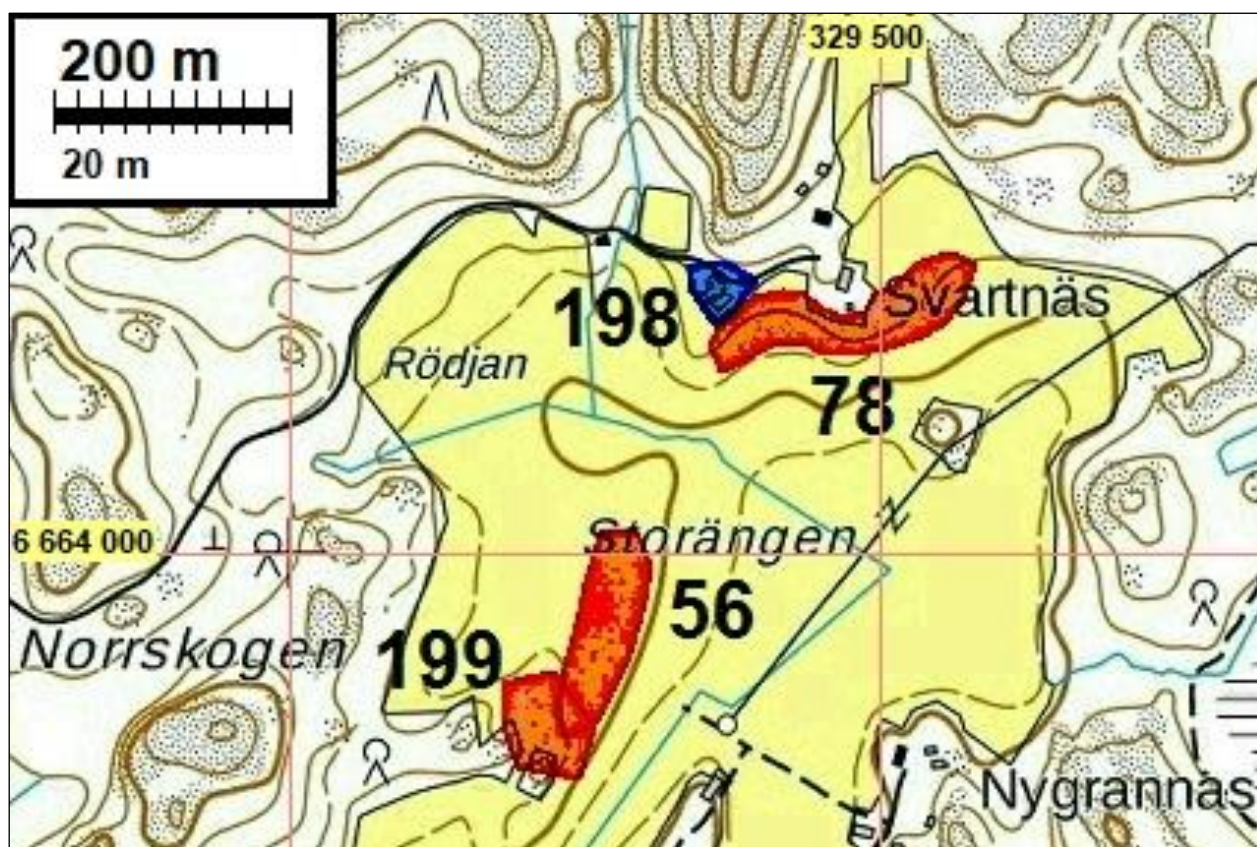
Huomiot: Muinaisjäännösrekisteri:

Kivikautinen (neoliittinen) asuinpaikka Inkoon kahden kylän, Bollstadin ja Varsin, rajoilla, ainakin kolmen tilan alueella, pääosin Bollstadin puolelle. Asuinpaikka sijoittuu muinaisalaiden salmi- ja saaripaikan länsirannalle, laiden pohjukassa pohjoisessa, hieman korkeammalla sijaitsevasta varhaisemmasta Svartnäs asuinpaikasta 200-m SSW. Löytöjä - lähinnä kvartseja - on havaittu n. 200 m matkalla peltoharjanteella, joka muodostaa kohti NNE pistävän osittain niemimäisen maastokohdan kohti muinaista laidenpohjukkaa. Asuinpaikan lounaisosat kuuluvat Varsin kylään. Osittain tutkittu Varsin (ja Nybackan) kivikautinen asuinpaikka sijaitsee n. 1,3-1,6 m etelään.

Jussila & Sepänmaa 2012:

Paikalla on purolaakso, muinainen laidenpohja Sen pohjukan länsipuolella on N-E suuntainen n. 300 m pitkä harjanne, joka on peltona ja sen eteläpäässä kalliainen metsäsaareke. Maaperä on siltimoreenia. Harjanteen laakson puoleinen itärinne on jyrkähkö ja sen juurella tasainen, kostea pelto ja puro. Pohjoiseen harjanne laskee loivasti. Paikalla käytössä alueen pellot olivat nurmella ja täysin peitteiset. Mitään havaintoja asuinpaikasta ei saatu. Asuinpaikan rajausta on tehty aiemman kuvauksen ja topografian perusteella.

Jussila 2017: Kivikautisen asuinpaikan eteläpuolella on autioitunut 1700-luvun tonttimaata (kohde nro 199)



**57 INKOO NYSVENSKAS**

Mjtunnus: 149010069  
 Status: kiinteä muinaisjäännös (sm)  
 Ajoitus: esihistoriallinen  
 Laji: asuinpaikka

Koordin: N: 6663754 E: 334979 Z: 18

Tutkijat: Kaarlo Katiskoski, Jukka 2002 tarkastus

Sijainti: Paikka sijaitsee Inkoon kirkosta 4,0 km koilliseen.

Huomiot: Muinaisjäännösrekisteri:  
 Runsaslöytöinen myöhäiskivikautinen - metallikautinen asuinpaikka Inkoosta Tähtelään (Täkter) vievän paikallistien länsipuolella, Ingarskilajoen sivuhaaran Störängsbäckenin pohjoispuolella, laaksosta kymmenkunta metriä kohoavan viljellyn terassimaisen maastokohdan päällä. Maasto on paikoin kalliopaljasteista ja maaperä 30 cm peltomultakerroksen alla hiekkaa. Löytöjä on havaittu alueella, joka idässä rajoittuu maantiehen, lännessä ulottuu ainakin perunamaahan, n. 200 m tieltä naapuritilan (ent.?) Gamla Svenskasin puolella. Pohjoisen puolella äärimmäisenä luonnollisena rajana on korkeampi kallioalue, etelässä jyrkähkösti viettävä rinne. Etelä-pohjoissuuntaista syvyyttä asuinpaikalla lienee n. 100 m verran. Löydöt koostuvat pellon pinnassa havaituista palaneista kivistä (kuusi keskittymää), joista yhden kohdalta paljastui koepistossa paikallaan oleva liesikiveys, eriaikaisesta keramiikasta, kvartsista, piistä ja kivilaji-iskoksista. Pronssikaudella joki-laakso Nysvenskasin kohdalta itään (n. 12,5 m mpy) on ollut vielä matalana merenlahtena. Löytöjen joukossa on myös historiallisen ajan aineistoa, mm. astianpaloja ja Fagervikistä peräisin olevaa kuonaa. Ingarskilan kylän puolella n. 400 m ENE Malmgårdin asuinpaikka (56) likimain samoilla korkeuksilla.

Jussila & al 2017:

Paikkaa ei voitu tarkemmin tarkastaa. Rajaus on tehty Katiskoksen kuvauksen mukaisesti.

Kartta sivulla 103

**58 INKOO NYÄNGEN**

Mjtunnus: 149010054  
 Status: kiinteä muinaisjäännös (sm)  
 Ajoitus: ajoittamaton  
 Laji: kivrakenteet: kivipöydät

Koordin: N: 6664706 E: 338485 Z: 25

Tutkijat: Juha Lauren 1993 inventointi, Marianne Schauman-Lönnqvist 1997 tarkastus, Henrik Jansson ja Jaakko Latikka 2002 inventointi, Jussila & al 2017 inventointi

Sijainti: Inkoon kirkosta 7 km koilliseen

Huomiot: Muinaisjäänösrekisteri:

Kivipöytä sijaitsee Älkilan kylässä, Grönkullan talosta 320 m koilliseen, Nyängen-nimisen peltoalueen koillispuolella, matalalla kalliisella harjanteella. Laakakiven koko on 2,5x2,5 m ja paksuus 0,3 m. Laaka on nostettu neljän laakakivistä rakennetun pilarin varaan.

Jussila & al 2017:

(Soisalo) Paikka on entisellään. Koordinaatit tarkentuivat hieman: N 6664703 E 338493.

Kartta sivulla 60



### **59 INKOO NYÄNGEN, OXHAGABERGET**

Mjtunnus: 149010021

Status: kiinteä muinaisjäänös (sm)

Ajoitus: varhaismetallikautinen

Laji: kivrakenteet: rökkiöt

Koordin: N: 6657770 E: 329606 Z: 17,5

Tutkijat: Erik Nylund 1929 inventointi, Juha Lauren 1993 inventointi, Henrik Jansson ja Jaakko Latikka 2002 inventointi, Kaarlo Katiskoski 2005 tarkastus, Sirkka-Liisa Seppälä 2006 kaivaus, Jussila & Sepänmaa 2012 inventointi

Sijainti: Inkoon kirkosta 4,25 km lounaaseen

Huomiot: Muinaisjäänösrekisteri:

Svartbäckin kylässä, samannimisen tilan päärakennuksesta n. puoli kilometriä länteen on kallioiden Oxhagabergetin pohjoispäässä kaksi rökkiötä, jotka E. Nylundin on paikantanut inventoinnissa 1929. Rökkiö 1 on kallioalueen koillisosas-

sa, matalamman pienen kallionyppylän laella, idässä ja koillisessa jyrkemmän, useamman metrin putoavan kalliojyrkänteen päällä. Se on vuoden 2006 mittauksen mukaan kooltaan 15 x 12 x 1,7-2,0 m. Röykkiö on melko hyväkuntoinen, pyöreähkö ja sen keskellä on kraatteri. Osa kivistä on kuitenkin vieritetty rinnettä alas. Pienempi röykkiö 2 on runsas 15 m edellisestä lounaaseen, edellistä n. 2 m korkeamman, laajemman ja melko tasaisen kallioalueen koillispäässä. Se on ilmeisesti muinoin hajotettu ja alun perin muodoltaan pyöreä. Sen halkaisija on vuoden 2006 mittauksen perusteella 8 x 5 x 0,3 m. Vain yksi kivikerros röykkiöstä on enää jäljellä. Kuitenkin röykkiö vaikutti säännölliseltä ja mataluudestaan huolimatta hyväkuntoiselta tarkastuksessa v. 2005.

Jussila & Sepänmaa 2012:

Paikalla on kaksi röykkiötä noin 20 metrin etäisyydellä toisistaan. Röykkiöt ovat aiempien kuvausten mukaisessa kunnossa. Läntisempi ja pienempi röykkiö sijaitsee ylemmän kalliontasanteen itäreunalla (keskikoordinaatti N 6657767 E 329596). Suurempi röykkiö on alemmalla tasanteella, kalliojyrkänteen itäreunalla (keskikoordinaatti N 6657772 E 329614).

Kartta sivulla 93

## **60 INKOO NÖTTERKULLA**

Mjtunnus: 149010063

Status: kiinteä muinaisjäänös (sm)

Ajoitus: rautakautinen

Laji: hautapaikat: hautaröykkiöt

Koordin: N: 6657287 E: 324468 Z: 15

Tutkijat: Juha Lauren 1993 inventointi, Henrik Jansson ja Jaakko Latikka 2002 inventointi

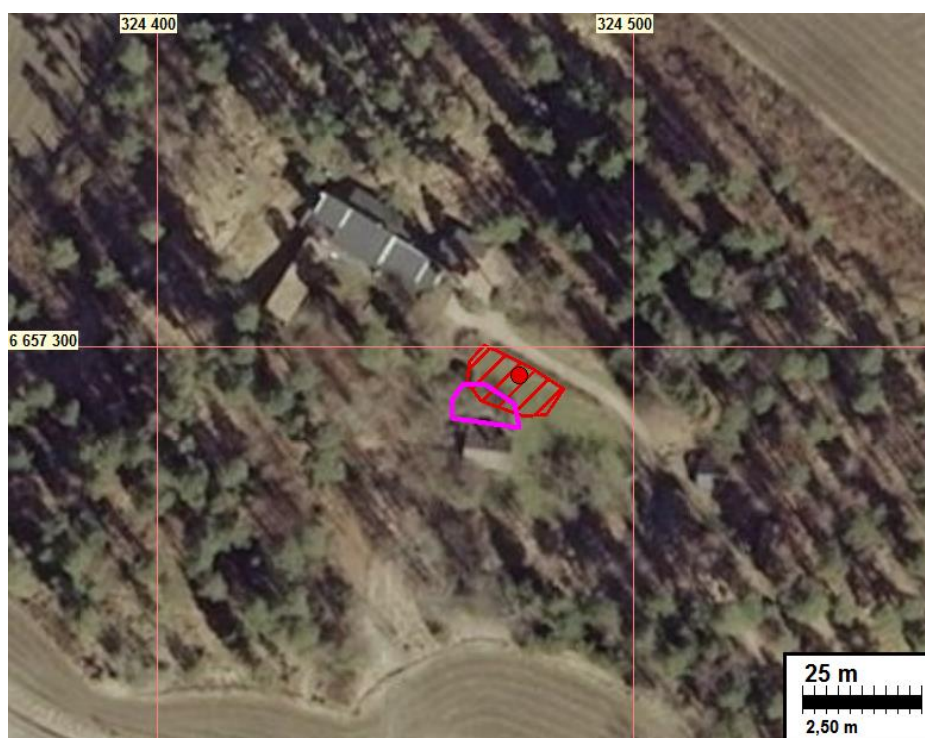
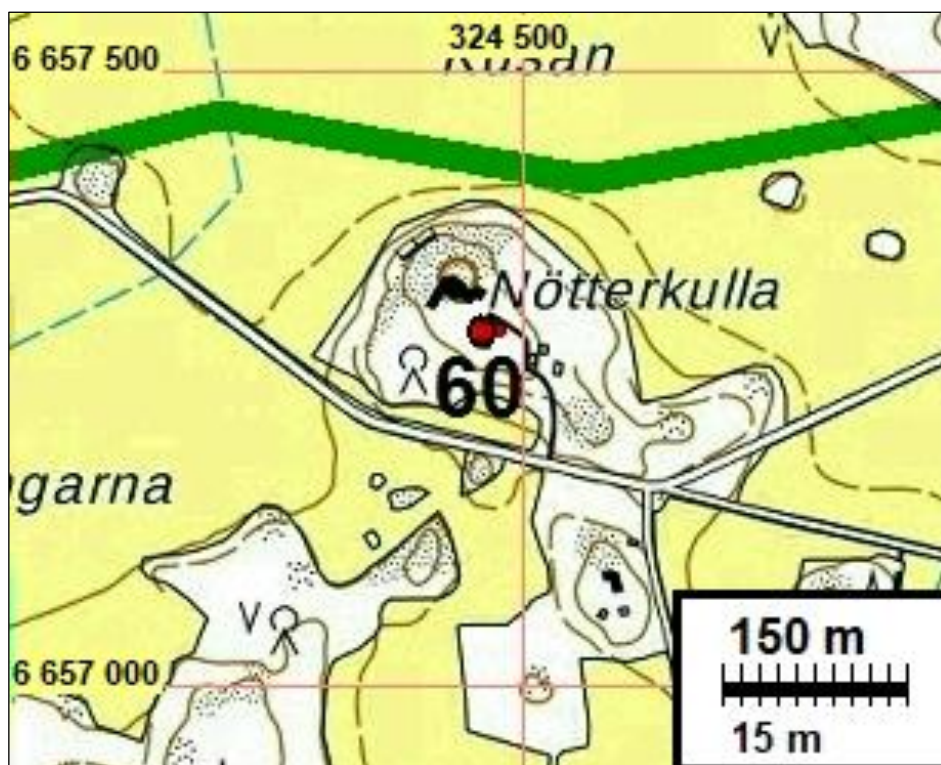
Sijainti: Paikka sijaitsee Inkoon kirkosta 9,1 km länteen.

Huomiot: Muinaisjäänösrekisteri:

Röykkiö sijaitsee Finnbadan kylässä, Fagervikenin eteläpuolella, Fagervikintalosta 3 m pohjoiseen. Röykkiön halkaisija on 8 m ja korkeus 1,7 m. Sen keskellä on kraatteri.

Jussila & al 2017:

Paikkaa ei tarkastettu. Rajaus on tehty muinaisjäänösrekisterin mukaan. Paikka olisi syytä vielä tarkastaa. Aiemmat raportit eivät kerro alueen olevan pihamaata ja heti röykkiön pohjoispuolella on pihatie ja koillispuolella uusi rakennus (jota ei vielä näy v. 1990 kartalla). Ilmakuvasta katsoen rajauksen kohdalla on nyt nurmikkoa - onko röykkiö vielä olemassa vaiko eri paikassa mihin merkitty? Ilmakuvan ja viis-toivalovarjosteen mukaan rajaus olisi hieman väärässä kohdin. Vanhan talon pohjoispuolella voisi olla ehjä röykkiö. Joka tapauksessa, aiemman rajauksen ja pisteen kohdalla ei ole röykkiötä, mutta sen etelä-lounaispuolella voisi olla. Muutin rajauksen vanhan talon viereen sen pohjoispuolelle.



Muinaisjäännösrekisterin rajaus punaisella ja ehdotettu uusi rajaus sinipunaisella

### **61 INKOO PRÄSTGÅRDEN**

Mjtunnus: 1000007938  
 Status: kiinteä muinaisjäännös (sm)  
 Ajoitus: historiallinen  
 Laji: asuinpaikka

Koordin: N: 6660145 E: 333094



- Tutkijat: Tiina Jäkärä 1997 koekaivaus
- Sijainti: Paikka sijaitsee Inkoon kirkosta 0,1 km kaakkoon.
- Huomiot: Muinaisjäännösrekisteri:  
 Prästgårdenin muinaisjäännösalueella tehtiin koekaivauksia hautausmaanlaajennussuunnitelmien yhteydessä vuonna 1997, jolloin alueelle avattiin koneellisesti kolme pitkää koeojaa. Nykyisin nurmikenttänä olevan alueen tiedetään pitkään olleen peltona tai niittynä. Alueella on keskimäärin 20-30 cm paksu peltomultakerros ja sen alla hienoa hiekkaa. Koeojista löytyi n. 2 m x 2 m laajat, hiiltä ja likamaata sisältäneet kuopat, jotka olivat mahdollisesti kuoppatalojen pohjia. Lisäksi löytyi noin 100 m<sup>2</sup> laajuinen likamaa-alue, jonka alapuolella havaittiin auranjälkiä. Lisäksi löytyi kaksi tulisijaa likamaa-alueelta. Tulisijoista ja niiden läheisyydestä löydettiin mm. varhaiskeskiaikaan ajoitettava putkilukon avain, lihahaarukka, rautanaulo- ja 1200-luvun gotlantilainen penninki. Myös kolme radiohiiliajoitusta viittaavat 1200- ja 1300-luvuille. Löydökset liittyvät mahdollisesti kirkon varhaisiin rakennus- ja korjaustöihin. Muinaisjäännösalueen arvioitu laajuus on noin 2000 m<sup>2</sup>.

Kartta sivulla 85

### **63 INKOO PRÄSTÄNGEN**

- Mjtunnus: 149010027
- Status: kiinteä muinaisjäännös (sm)
- Ajoitus: varhaismetallikautinen
- Laji: kivirakenteet: röykkiöt
- Koordin: N: 6661240 E: 338989 Z: 15
- Tutkijat: Lauren 1993 tarkastus, Henrik Jansson ja Jaakko Latikka 2002 inventointi, Jussila & al 2017 inventointi
- Sijainti: Paikka sijaitsee Inkoon kirkosta 6,0 km itään.
- Huomiot: Muinaisjäännösrekisteri:  
 Röykkiö sijaitsee Innanbäckin kylässä Vilhelmsdalın tilan päärakennuksesta 120 m kaakkoon kallioisen mäen eteläosassa. Röykkiö on pyöreä. Sen halkaisija on 4,5 m, ja korkeus 0,7 m.
- Jussila & al 2017:  
 (Soisalo) Paikka vaikuttaisi olevan ennallaan. Röykkiön keskikoordinaatit: N 6661240 E 338987.

Kartta sivulla 70



## **64 INKOO RAGNVALDS**

Mjtunnus: 149010055

Status: kiinteä muinaisjäänös (sm)

Ajoitus: kivikautinen

Laji: asuinpaikka

Koordin: N: 6665024 E: 334367 Z: 22

Tutkijat: ei tiedossa 1993 tarkastus, K.Katiskoski, J.Ora, H.Jansson 2002 tarkastus, Jussila & al 2017 inventointi

Sijainti: Paikka sijaitsee Inkoon kirkosta 5,0 km pohjoiseen.

Huomiot: Muinaisjäänösrekisteri:

Asuinpaikan osittain radan yli kulkevan tien alle jääviä osia hiekkapohjaisellapellolla tutkittu v. 1984. Asuinpaikkaa on jäljellä rautatien yli johtavan tieoikaisun, hiekkakuopan ja vanhan Inkoosta Virkkalaan johtavan maantien lounaispuolella, jossa on havaittu (v. 2002) kivikautisia asuinpaikkalöytöjä n. 60-80 m koordinaattien osoittamasta v:n 1984 kaivauspaikasta lounaaseen. Löytöpaikka on loivasti etelälounaaseen viettävä hiekkapohjainen peltojen ympäröimä pieni metsäkaistale, jossa myyräkäytävien keoista löydöt ovat peräisin.

Jussila & al 2017:

Paikan koordinaatti osoittaa keskelle maantietä. Paikan keskipisteeksi ja rajaukseksi laitettu Katiskosken v. 2002 raportin kartan mukainen uusi löytöalue, joka on ehjää maastoa.



### 65 INKOO RIDDARKIL

Mjtunnus: 149010017  
 Status: kiinteä muinaisjäänös (sm)  
 Ajoitus: historiallinen  
 Laji: tunnistamaton: maarakenne

Koordin: N: 6656037 E: 323402 Z: 5

Tutkijat: Helena Edgren 1984 inventointi, Helena Edgren 1985 koekaivaus, Henrik Jansson ja Jaakko Latikka 2002 inventointi, Jussila & al 2017 inventointi

Sijainti: Paikka sijaitsee Inkoon kirkosta 10,5 km länteen.

Huomiot: Muinaisjäänösrekisteri:

Kohde on peltojen ympäröimä niemeke, jonka reunoilla on matalia valleja. Paikalliset ovat nimittäneet niitä "viikinkivalleiksi". Metsäisellä kukkulalla on kolme sisäkäistä vallitusta, joista sisin valli on 4 m leveä ja hevosenkengän muotoinen. Sen sisään jää n. 40 m<sup>2</sup> laajuinen ala. Seuraavat vallit ovat 15 m ja 35 m päässä, ja ovat huonommin säilyneitä. Yksi osa vallituksesta puuttuu kokonaan. Vallitus on sijainnut niemellä, joka vielä myöhäiskeskiajalla ulottui Kuggviken -nimiseen lahteen. Nimi viittaa keskiaikaiseen koggien satamaan, mutta vallitus saattaa olla esihistoriallinen.

Jussila & al 2017:

Isojakokartalla 1768 (B12a 21/3-6 paikalla on peltolohkoja ja niittyä. Vuoden 1967 peruskartalla pusikkoa ja vanhan pellon merkkiä. Voisiko vallitukset liittyä viljelysiin? Valitettavasti paikkaa ei nyt tarkastettu.

Aiempien tutkimusten refereraatti (Jansson & Latikka 2002 ja Edgrenin 1985):

Riddarkilin vallitettu alue sijaitsee Inkoon länsirajalla Illansin kylässä, Barösundista Fagervikiin vievän tien länsipuolella. Se sijaitsee pienen peltoalueen länsilaidassa hieman itään työntyvällä niemekkeellä. Kohdetta ympäröi siis pelto muualla paitsi länsipuolella. Pellon pohjoispuolella kohoaa Timmerberget-niminen kallioalue ja kohteesta luoteeseen nousee maasto metsäisenä hiekkaharjuna, jota avokalliot läikittävät. Kohteelta 400 m etelään avautuu Kuggvikenin lahti, joka on keskiajan alussa ulottunut niemekkeen reunan tuntumaan. Kyseessä on ajoittamaton muinaisjäännös, joka koostuu kolmesta kivensekaisesta maavallista sekä yhdestä kivivallista. Näistä sisin A on hevosenkengänmuotoinen. A:n sisäpuolelle jäävä ala on mitoiltaan (WSW-ENE) 40 m ja leveyttä sillä on 50 metriä. Vallit B ja C ovat lyhempiä valleja (50 ja 35 metriä) ja sijaitsevat A:n kaakkoispuolella A:n muotoa myötäillen. Koko alueen pituus A:n pohjoisosista C:n eteläosiin on 100 metriä. D-kivivalli on muihin nähden poikkisuuntainen ja sijaitsee alueen eteläosassa. Se koostuu muista poiketen pelkistä kivistä.

Vallitettu alue tuli Museoviraston tietoon kesällä 1984 paikallisen arkeologianharastajan Lars Nybergin toimesta. Paikalla kävi tarkistuskäynnillä samana kesänä Helena Edgren ja Päivi Kankkunen Inkoon rantakaava-alueen inventoinnin yhteydessä. Kesällä 1985 vallit ja niiden lähiympäristö kartoitettiin Edgrenin johdolla ja paikalla suoritettiin koekaivaus. Kesällä 2003 paikalla käytiin ja vallit vaikuttivat vastaavan suurin piirtein Edgrenin kuvailuja. Paikalle osunut rouva Lehtinen, joka asuu alueen pohjoispuolella, vakuutti, ettei niihin ole kajottu sittemmin. Hän kertoi Edgrenin kartalla näkyvän ladon tulleen puretuksi. Kuvauksessa tukeudun Edgrenin kartoitukseen sekä uusiin havaintoihin.

Paikalla on siis kolme sisäkkäistä vallia: A,B,C sekä näihin nähden poikkisuunnassa kulkeva kivistä tehty valli D edellisten eteläpuolella. A-vallin eteläpuolella on koekaivauksessa resentiksi osoittautunut valli E. Vallituksen alueella maasto viettää loivasti koilliseen sekä kaakkoon. Paikalla, missä Vanhan tie muuttuu ruohoiseksi poluksi, sijaitsee nykyään lato. Tämän ladon itäpuolella on tasanne, jossa kasvaa etenkin sen pohjoisosassa rehevä niittykasvillisuus ja tasanteen pohjoisosassa kasvaa harvaa lehtimetsää. Tätä tasannetta kiertää hevosenkengän muotoinen valli A. Länsipää alkaa Vanhan tien reunasta ladon kohdalta, missä valli katoaa maastoon (gps 269). Länsiosastaan se näkyy edelleen noin 40 cm korkuisena kohoumana, jolla on leveyttä nelisen metriä. Siellä täällä vallin reunoilla näkyy erikokoisia kiviä, jotka ovat keskimäärin kooltaan 0,5-0,6 m. Suoranaista kerroksellisuutta ei näy. Kiviä peittää sammal. Itäpäätä kohti se näkyy selvemmin kohoten maastosta 60-80 cm ja valli päättyy niemekkeen pohjoisosassa pellon reunaan (gps 272). Tässä itäpäässä vallin reunoilla näkyy jopa 1,0 m halkaisijaltaan olevia kiviä. A-vallin eteläosassa etenkin sen ulkolaidalla näkyy vanhasta Edgrenin kiintopisteestä länteen kerroksittain aseteltuja kiviä muurina ainakin neljän metrin matkalla. Kivet ovat kooltaan 0,2 - 1,0 m ja kiviä peittää sammal ja jäkälä. Keski-osastaan valli vaikuttaa noin 6 metriä leveältä. A-vallin koillis- sekä itäosan ulkolaidalla kiviä näkyy myös kerroksittain, Kivet ovat keskimäärin kooltaan 0,5 m. A-vallin päiden välillä on matkaa 50 metriä.

Koska maasto laskee kaakkoon ja vallin A päältä kohti kaakkoa yli vallien B ja C maasto laskee 5 metriä, vaikuttaa vallit kaakosta nähtynä paljon korkeammilta. Korkeusmittausten perusteella sisemmän vallin päältä sen "ulkopuolella" olevaan notkelmaan vallien väliin on pudotusta noin 1,5 metriä. Valli A:n sisään jäävä tasanne toimii lammashakana ja vallin länsiosa on osittain haan sisällä. Haassa kasvaa vatukkoa ja korkeaa niittykasvillisuutta. Vallin eteläpuolella kasvaa tiheä

tuore kangasmetsä, missä kuusi dominoi. Myös mäntyä ja koivua kasvaa. Tämä tiheähkö metsä jatkuu niemekkeen eteläosiin. A:n ja B:n välissä olevaa vallihautaa ei pystynyt näkemään, koska vallien väliin oli kasattu puujätettä.

Valli B kulkee A:n itäpuolella myötäillen se muotoa. B-valli päättyy suurin piirtein A:n etelälaidan tasalle kadoten loivasti maastoon. B:n länsipään päällä on risujätettä. B päättyy myös pohjoisessa pellon reunaan ja pääty on selkeämuotoisempi kuin A:n itäpääty (gps273). B-vallin leveys on noin 4 metriä ja pituutta sillä on noin 50 metriä. Sen keskiosa katoaa lähes näkymättömiin eli on matalampi kuin valli keskimäärin. Myös B-vallissa siellä täällä näkyy kiviä, etenkin sen itäpää on varsin kivinen ja keskimääräistä leveämmän näköinen. B-vallin päällä näkyy myös pienempiä kiviä, noin 0,2-0,4 m. B-vallin eteläpää on kauniin kumpumainen ja sen päällä kasvaa katajaa ja kuusta. Vallien välimatka on noin 16 metriä. Valli C kulkee niemekkeen itälaidalla A:n ja B:n muotoa seuraten. Sen pohjoispää on B:n eteläpään kanssa hieman limittäin. C-vallin peltoon katoavan pohjoispään pellonpuoleisella laidalla on ollut lato aivan vallissa kiinni, muuta se on purettu. Tässä kohtaa vallin itäreuna on lähes pystysuora ja vallin reunassa näkyy kiveystä. Kivet vaihtelevat kooltaan 0,2-1,0 m ja kiviä peittää sammal ja jäkälä. Edgrenin mukaan tämä on mahdollisesti toiminut ladon takaseinänä. Valli on tässä kohtaa kahden metrin korkuinen, mikä on ehkä ollut sen alkuperäinen korkeus. C-valli on myös pääsääntöisesti maavalli. Vallin päällä vaikuttaa olevan runsaasti pienempiä kiviä, mutta ne ovat täysin paksun turpeen alla. Ne saattavat olla alkuperäisestä vallista. C-vallin eteläpäässä on näkyvissä suurempia kiviä. C-valli erottuu maastossa hyvin, mutta sen päällä kasvaa runsaasti katajaa ja kuusta ja aluskasvillisuus on tiheä. Eteläpäästään myös C katoaa maastoon loivasti.

Valli C:n eteläpään pohjoispuolella on tasanteelle kaivettu lammikko. Vallitusalueen eteläpuoleisen tontin aiempi asukas, Böök, on kertonut, että vallin A eteläpuolinen alue on luontaisesti hyvin kosteaa ja se on ollut niittymana. C:n eteläpäästä 10 metriä lounaaseen sijaitsee kaakko-luode -suuntainen valli D. Se on kasattu erikokoisista kivistä ja se vaikuttaa levinneen kaakkoispäästään 5-6 metriä leveäksi. Vallin D luoteispäässä sekä keskivaiheilla on suuret (halkaisija 1,5-1,8 m) maa-kivet. Valli on epätasainen, siihen on ilmeisesti kajottu tai se on alunperinkin ollut epämääräisen muotoinen. Korkeutta sillä on enintään 1 metri. Nykyään vallin D länsipuoleisen tontin omistavat Rolf ja Maj-Len Holmberg. Edellisen asukkaan, Bääkin mukaan D-valli on erottanut kahta niittykaistaletta toisistaan. Kyseessä saattaa siis olla peltoraunio, mikä selittäisi sen epämääräisen muodon. Kivet ovat sammaloituneet ja vallin päällä kasvaa kuusia ja katajaa.

D-vallin pituus on noin 20 m ja sen leveys vaihtelee 3-5 metrin välillä. D-vallin länsipuolisen alueen stratigrafia on sekoittunut saostuskaivon rakentamisen takia. Resentiksi osoittautunut valli E näkyy myös edelleen maastossa matalana kohoumana. Heti vallin E pohjoispuolelle on kasattu tiiliharkkoja. Tämä rakennusmateriaali on siis vallien A ja E välissä.

A-C -vallit näkyvät edelleen maastossa turpeen peittäminä kohoumina ja ovat oletettavasti ihmisen aikaansaamia rakenteita. Niiden merkitys on ilman jatkotutkimuksia epävarma.

#### EDGRENIN TUTKIMUKSISTA:

Egdren kaivoi NE-SW-suuntaisen koeojan vallin A läpi vallin kaakkoiskulmassa. Paikalla oli valmiiksi oja, jonka avulla kosteikkaa vallin keskellä yritettiin kuivata.

Koeojan tuloksena todettiin, että vallin leveys on neljä metriä, vaikka maan pinnalla sen leveys vaihtelee 5-7 metrin välillä. Vallin rakenteesta pääteltiin seuraavaa: sisäreunassa oli kaksi kivikerrosta ja valli koostui soransekaisesta hiekasta. Vallin ulkopuolella maannos oli savea ja multaa. Esinelöytöjä ei tullut.

Vallin A eteläpuolella olevan vallin E läpi kaivettiin 5 x 2 m kokoinen koeoja: sen pinnalla oli multakerros, sen alla hiekkaa ja sitten ilm. alkuperäinen metsähumus ja savi alinna. Pohjalta löytynyt muovinpala todisti vallin sekundäärin luonteen.

Koeoja kaivettiin myös vallin C läpi. Siellä paljastettiin 2 x 4 metrin alue. Vain koeojan eteläosassa päästiin pintaturvetta ja sen alla olevaa multakerrosta syvemmälle. Sieltä tuli esiin hiekkakerros ja vallin reunan suuntaista kiveystä.

Tulkintaa, huomautuksia, lisäyksiä jne:

Kohteen luonteen ja ajoituksen selvittäminen vaatisi laajoja kaivaustutkimuksia.

Kohde ei kuitenkaan muistuta Suomen muita linnoitettuja kohteita.



### **66 INKOO RIÄKERN**

Mjtunnus: 149010030  
 Status: kiinteä muinaisjäännös (sm)  
 Ajoitus: varhaismetallikautinen  
 Laji: hautapaikat: hautaröykkiöt

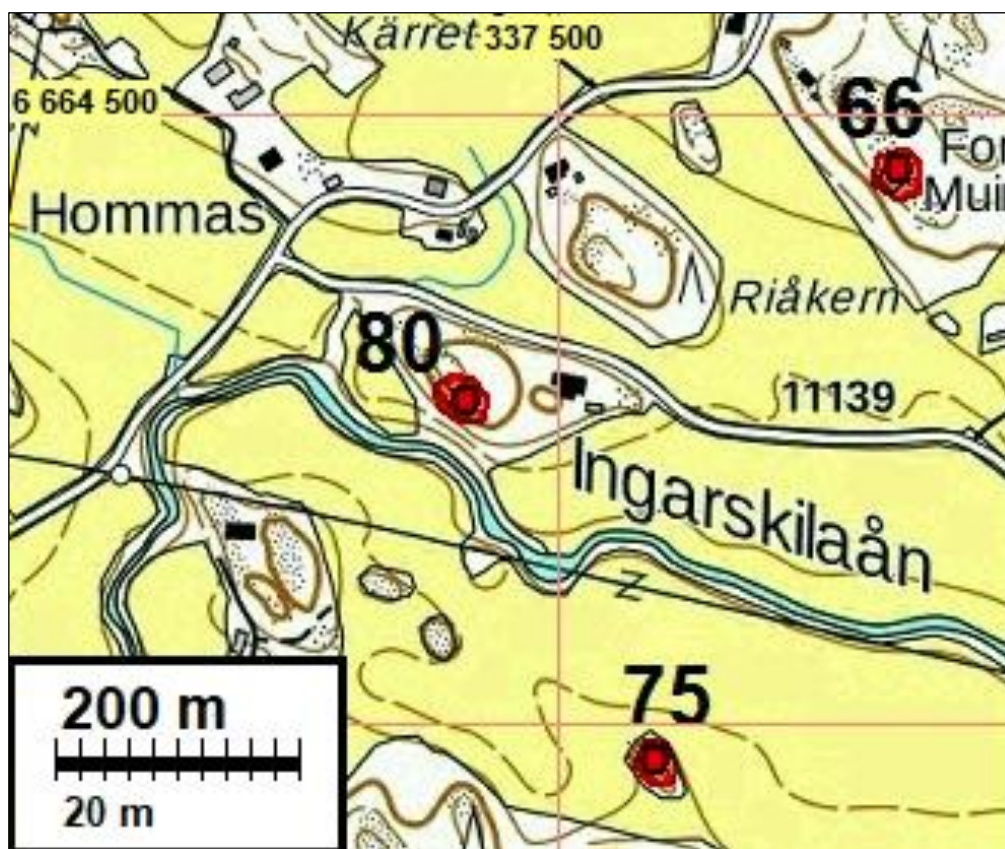
Koordin: N: 6664455 E: 337781 Z: 22,5

Tutkijat: Juha Lauren 1993 inventointi, Henrik Jansson ja Jaakko Latikka 2002 inventointi, Jussila & al 2017 inventointi

Sijainti: Inkoon kirkosta 6,3 km koilliseen

Huomiot: Muinaisjäännösrekisteri: Röykkiö sijaitsee Älkilän kylässä, Gralin tilasta 200 m etelään, kalliolla Riäkerninkoillispuolella. Röykkiö on muodoltaan pitkänomainen, osittain hajotettu. Sen koko on 6,5x4,5 m, ja korkeus on 0,4 m. Röykkiön keskellä on kuoppa, joka on 1,5 m halkaisijaltaan ja ulottuu pohjaan asti.

Jussila & al 2017: (Soisalo) Paikka vaikuttaisi olevan ennallaan. Röykkiön keski-koordinaatti: N 6664455 E 337781.



**67 INKOO SIMONSBERGET**

Mjtunnus: 149010041  
 Status: kiinteä muinaisjäännös (sm)  
 Ajoitus: varhaismetallikautinen  
 Laji: kivirakenteet: röykkiöt

Koordin: N: 6664787 E: 336267 Z: 37

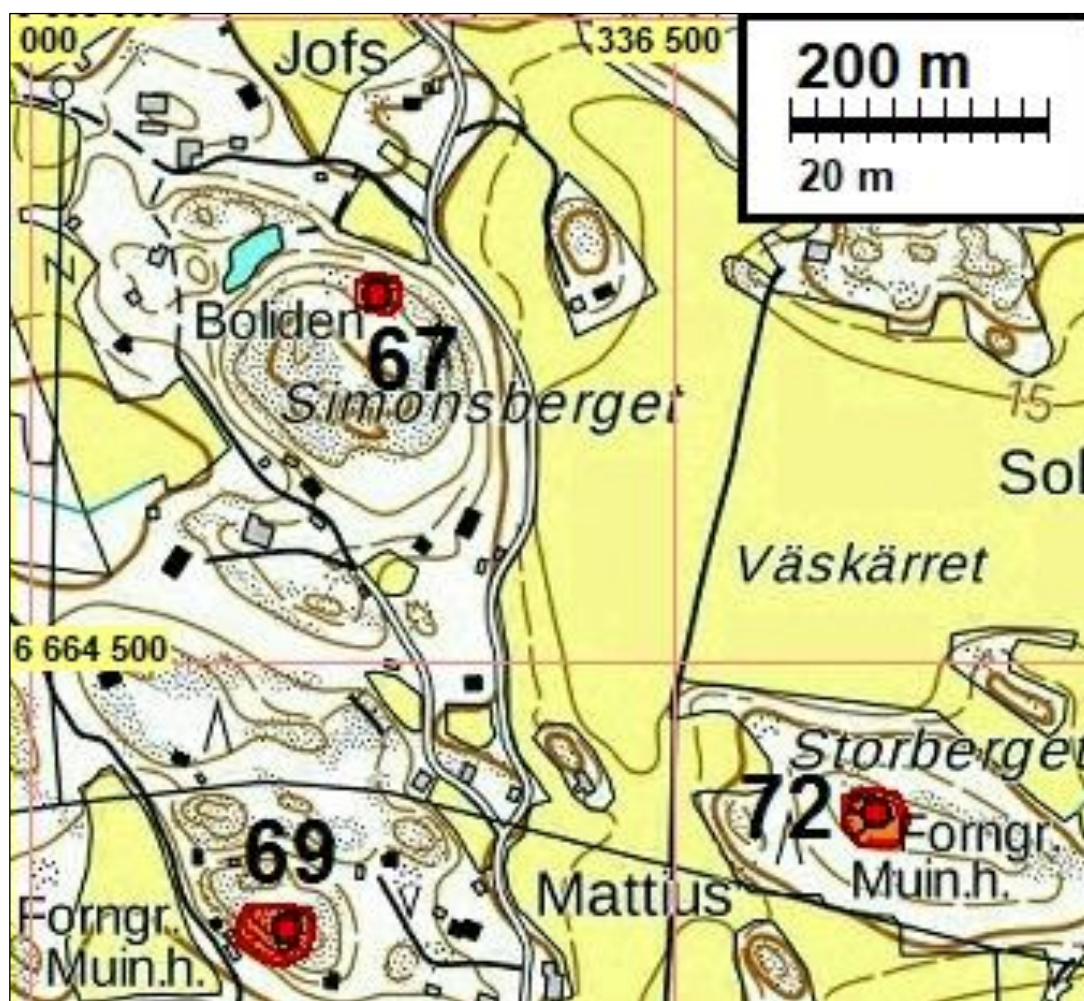
Tutkijat: ei tiedossa 1993 tarkastus, Henrik Jansson ja Jaakko Latikka 2002 inventointi, Jussila & al 2017 inventointi

Sijainti: Inkoon kirkosta 5,6 km NE

Huomiot: Muinaisjäännösrekisteri:  
 Simonsbergetin kaakkoissivulla. Röykkiön halk. 4-5 m. Pengottu keskeltä, kiviä heitelty ympäristöön.

Jussila & al 2017:

(Soisalo) Röykkiö on pahoin tuhoutunut, vain muutamia kiviä jäljellä. Keskkoodinaatit: N 6664785 E 336269.







Pusikon ja varvikon peittämä röykkiö

### **68 INKOO SJÖMANSBERGET 1**

Mjtunnus: 1000009752  
 Status: kiinteä muinaisjäänös (sm)  
 Ajoitus: esihistoriallinen  
 Laji: asuinpaikka

Koordin: N: 6658436 E: 329232 Z: 15

Tutkijat: Johanna Seppä 2007 inventointi, Timo Jussila & Timo Sepänmaa 2012 inventointi

Sijainti: Inkoon kirkosta 4 km lounaaseen

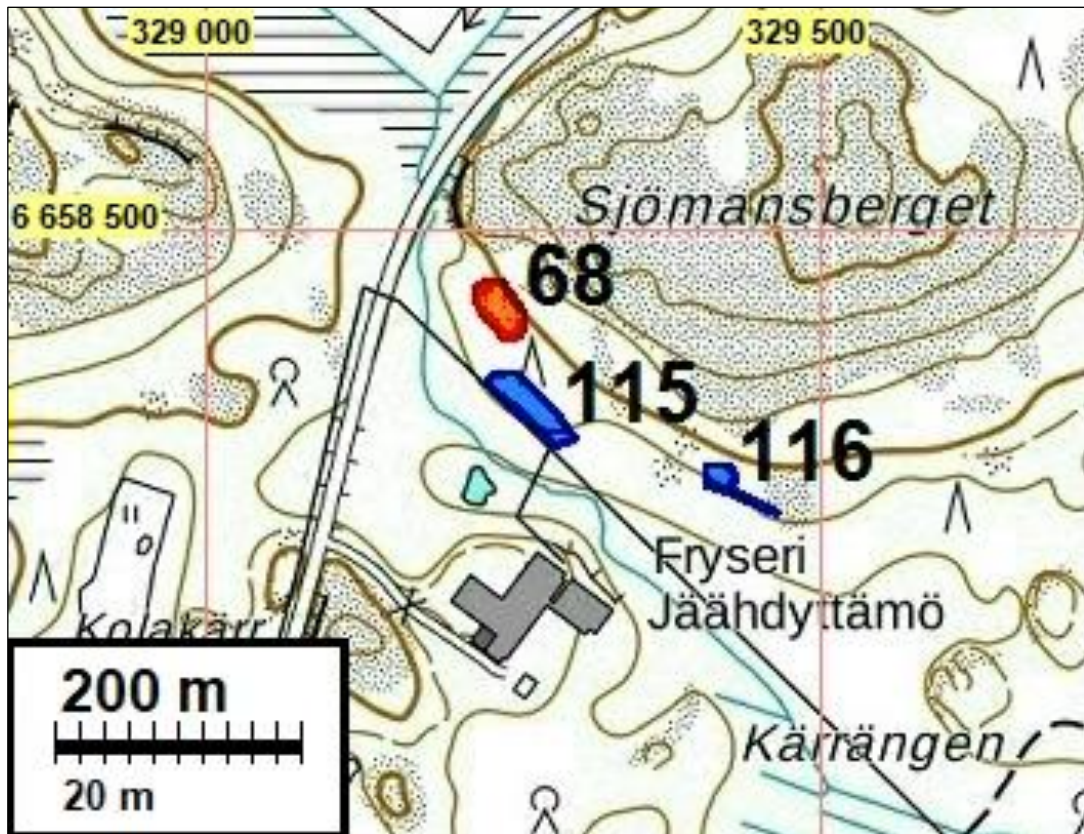
Huomiot: Muinaisjäänösrekisteri:

Asuinpaikka sijaitsee Sjömansbergetin lounaisrinteellä, satamaan vievän tienitäpuolella ja Stormossenista etelään laskevan purolaakson itätörmällä. Puro kulkee tällä kohtaa kahden mäen välisestä kapeikosta. Maasto on metsäinen tasanne mäen kallioiden ja laaksossa olevan niityn välissä. Törmän reunalla kulkee sähkölinja. Maaperä on hienoa hietaa, muutaman kymmenen metrin laajuinen alue kallioiden välissä. Maantie kulkee aivan mäen länsipään kalliojyrkänteen sivuitse ja matkaa tieltä löytöpaikalle on noin 100 metriä. Rinne viettää etelälounaaseen. Purolaakson eteläpuolella on teollisuushalleja, mm. jäähdyttämö. Kohde löytyi vuoden 2007 inventoinnissa. Sjömansbergetin lounaisreunalla pieneltä kallioiden välissä olevalta tasanteelta löydettiin saviastianpaloja ja kvartsi-iskoksia koekuopista. Niitylle laaksoon laskeva törmä on tällä kohtaa selvä, siinä on muutamia suurempia maakiviä maamerkinä. Puusto on tiheää eikä sammalen lisäksi muuta aluskasvillisuutta ole. Korkeuden ja keramiikkatyyppin perusteella asuinpaikan voisi ajoittaa kivikauden loppuun tai pronssikaudelle. Keramiikan pinnassa on tekstiilipainannetta ja sekoite on orgaanista ainetta, savimassa on huokoista.

Jussila & Sepänmaa 2013:

Paikka on tiheän kuusimetsän peitossa. Paikka vaikuttaa täysin ehjältä. Se rajautuu topografian puolesta selkeästi: luoteessa ja kaakossa maaperä muuttuu kivik-

koiseksi, lounaassa vanha rantatörmä ja koillisessa kallio. Asuinpaikan kohdalla on lähes kivetön maaperä. Olisiko kivikkoa kenties raivattukin tasaisemmaksi?



### **69 INKOO SKOMAKARBACKA**

Mjtunnus: 149010051  
 Status: kiinteä muinaisjäänös (sm)  
 Ajoitus: varhaismetallikautinen  
 Laji: hautapaikat: hautaröykkiöt

Koordin: N: 6664290 E: 336184 Z: 30

Tutkijat: Anja Sarvas 1970 tarkastus, Juha Lauren 1993 inventointi, Marianne Schauman-Lönnqvist 1996 tarkastus, Henrik Jansson ja Jaakko Latikka 2002 inventointi, Jusila & al 2017 inventointi

Sijainti: Paikka sijaitsee Inkoon kirkosta 5,2 km koilliseen.

Huomiot: Muinaisjäänösrekisteri:

Röykkiöt sijaitsevat Ingarskilan kylässä, Hindersin tilasta 140 m luoteeseen, Skomakarbergetin laella, kalliopohjalla. Pohjoisempi röykkiö on suurimmaksi osaksi tuhoutunut. Kiviä on jäljellä röykkiön itäreunassa. Röykkiön koko on 3x5 m, kiviä jäljellä vain matala kerros. Röykkiön korkeus on alunpitäen ollut ehkä 1 m (paikallinen tieto). Edellisestä noin 20 m etelään on toinen, myös suurimmaksi osaksi tuhoutunut röykkiö. Kiviä on kallion rinteellä hajallaan, poissa alkuperäiseltä paikaltaan.

Jussila & al 2017:

(Soisalo) Paikka muinaisjäännösrekisterin mukaisessa kunnossa: röykkiöiden kiviä on levinnyt pitkin rinnettä.

Kartat sivuilla 92 ja 120



### **70 INKOO SKOMAKARBACKA**

Mjtunnus: 149010062  
Status: kiinteä muinaisjäännös (sm)  
Ajoitus: varhaismetallikautinen  
Laji: hautaus: röykkiöt

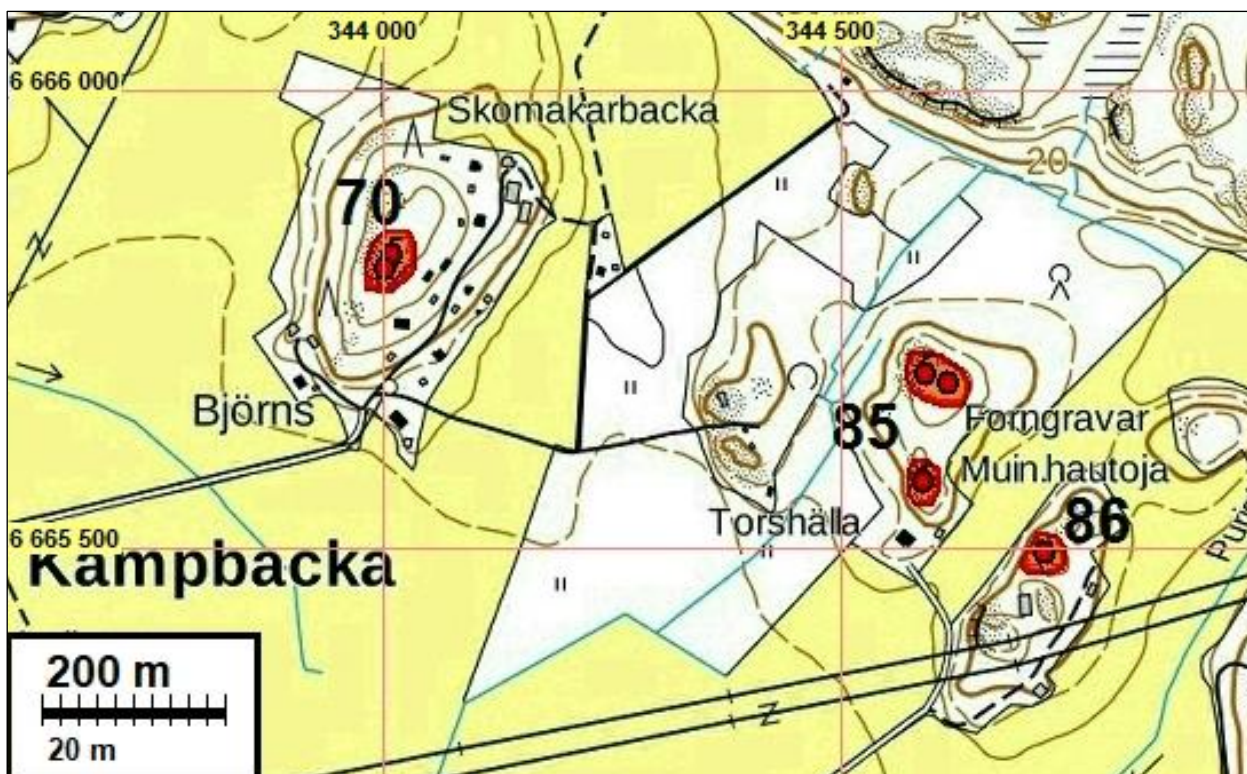
Koordin: N: 6665816 E: 344001 Z: 35

Tutkijat: Lauren 1993 tarkastus, Jussila & al 2017 inventointi

Sijainti: Paikka sijaitsee Inkoon kirkosta 12,3 km koilliseen.

Huomiot: Muinaisjäännösrekisteri:  
Kallioisen mäen korkeimmalla kohdalla. Suurelta osin tuhoutuneita, röykkiön 62:1 halk. ollut alunpitäen 5 m.

Jussila & al 2017:  
(Soisalo) Paikalta havaittiin kaksi levinyttä röykkiötä.  
Röykkiö A, halkaisija noin 8 metriä. N 6665819 E 344009.  
Röykkiö B, halkaisija noin 8 metriä. N 6665805 E 344002.



Röykkiö A



Röykkiö B

### **71 INKOO STAFFANS**

Mjtunnus: 149010068

Status: kiinteä muinaisjäänös (sm)

Ajoitus: kivikautinen

Laji: asuinpaikka

Koordin: N: 6667686 E: 338551 Z: 22,5

Tutkijat: Kaarlo Katiskoski 2002 tarkastus, Kaarlo Katiskoski 2003 tarkastus, Päivi Kankkunen 2005 koekaivaus

Sijainti: Paikka sijaitsee Inkoon kirkosta 9,3 km koilliseen.

Huomiot: Muinaisjäänösrekisteri:

Staffansin kivikautinen asuinpaikka sijaitsee Solbergån varrella, 500-600 m sen ylittävän rautatien pohjoispuolella, pääosin kaakkoon viettävässä pellossa (tila 1:61) ja osittain sen koillispuolella (tila 1:10). Yläosassaan pelto on suhteellisen loivasti viettävä hiesuperäistä maata, kaakossa kohti osin kurumaisessa laaksossa virtaavaa jokea jyrkähkösti viettävää enemmän savipitoista peltoa. Löytöjä on havaittu peltoalueen lähes yläosasta aina pellon alareunaan saakka. Alimmat löydöt saattavat olla ylempää kynnössä siirtyneitä. Löytöjä on kaikkiaan arviolta n. 170 x 60 m alalta pellostä ja sen koillispuolen vanhan pientilan, nykyisen kesäasunnon piha-alueelta. Alempana piha-alueella, sen itäosassa, on paikoin myös pieniä kalliopaljastumia. Korkeuseroista johtuen lienee asuinpaikka pitempiäaikainen, mutta ydinalueet lienevät 30 m korkeusvaiheilla ja ajoittunevat tyypilliseen kampakeramiikan aikaan. Toisaalta jokilaakso pian pellon alapuolella ja alimpien löytöjen alapuolella sijoittuu n. 17,5 m korkeuteen mahdollistaen kivikauden lopun merenranta-asuinpaikan. Tarkastuksen yhteydessä v. 2003 löytöjä (kvartseja, kivilajiesineiden katkelmia) havaittiin suuressa osassa kynnöspeltoa loivasti viettävällä ja myös jyrkemmin laskevalla kohdalla, n. 120-140 m matkalla korkeuskäyriä vastaan. Asuinpaikan kohdalla Solbergån vastarannalla on korkea ja kalliojyrkänteinen Forsberget. Joessa on tällä kohdalla nopeasti virtaava koski, jossa on ollut kylän mylly, jonka rakenteita on vieläkin havaittavissa. Koskea on perattu ja räjäytetty,

joten alkuperäiset maastonmuodot ovat paikoin muuttuneet. Jokivarsi muodostaa suojellun kosteikkokasvillisuusalueen. Asuinpaikkaa koekaivettiin vuonna 2005, jolloin vain pieni alue terassin reunan vaiheilla todettiin säilyneeksi kyntökerroksen alla.

Jussila & al 2017 inventointi: paikkaa ei tarkastettu



### **72 INKOO STORBERGET INGARSKILA**

Mjtunnus: 149010033  
 Status: kiinteä muinaisjäänös (sm)  
 Ajoitus: varhaismetallikautinen  
 Laji: hautapaikat: hautaröykkiöt

Koordin: N: 6664382 E: 336658 Z: 25

Tutkijat: Erik Nylund 1929 inventointi, Juha Lauren 1993 inventointi, Henrik Jansson ja Jaakko Latikka 2002 inventointi, Jussila & al 2017 inventointi

Sijainti: Inkoon kirkosta 5,5 km koilliseen

Huomiot: Muinaisjäännösrekisteri: Röykkiö sijaitsee Ingarskilan kylässä, Jönisen talosta 300 m pohjoiskoilliseen, Mattiuksen talosta 330 m itäkoilliseen, Ingarskilanjoesta 300 m pohjoiseen, Storbergetin korkeimmalla kohdalla. Röykkiö on maapohjalla ja sen keskellä on kraatteri. Röykkiö on muodoltaan pyöreä, halkaisija on 9,5 m ja sen korkeus 1,8 m.

Jussila & al 2017:

(Soisalo) Paikka on ennallaan. Röykkiön keskikoordinaatti: N 6664382 E 336658.

Kartta sivuilla 92 ja 120



### **73 INKOO STORBERGET ÄLKILA**

Mjtunnus: 149010028

Status: kiinteä muinaisjäännös (sm)

Ajoitus: varhaismetallikautinen

Laji: hautapaikat: hautaröykkiöt

Koordin: N: 6663396 E: 338202 Z: 55

Tutkijat: Erik Nylund 1929 inventointi, Juha Lauren 1993 inventointi, Henrik Jansson ja Jaakko Latikka 2002 inventointi, Jussila & al 2017 inventointi

Sijainti: Paikka sijaitsee Inkoon kirkosta 6,1 km koilliseen.

Huomiot: Muinaisjäännösrekisteri:

Röykkiöt sijaitsevat Älkilan kylässä, Johannesbergin tilan päärakennuksesta 160 m etelää, kallioisen Storbergetin korkeimmalla kohdalla, Ingarskilanjoesta noin 300 m lounaaseen. Eteläisemmässä röykkiössä, jonka halkaisija on 7 m ja korkeus 0,8 m) on keskellä kraatteri. Edellisestä röykkiöstä noin 10 m pohjoiseen on toinen röykkiö. Se on hajotettu ja siitä on vain 1 kivikerros jäljellä. Halkaisija on 4 m.

Jussila & al 2017:

(Soisalo) Paikka vaikuttaa olevan entisellään.

Röykkiö A, halkaisija noin 10 metriä. N 6663396 E 338199.

Röykkiö B, halkaisija noin 8 metriä. N 6663383 E 338195.



Röykkiö A.



## 74 INKOO STORMOSSEN 1

Mjtunnus: 1000006012  
 Status: kiinteä muinaisjäännös (sm)  
 Ajoitus: varhaismetallikautinen  
 Laji: hautapaikat: hautaröykkiöt

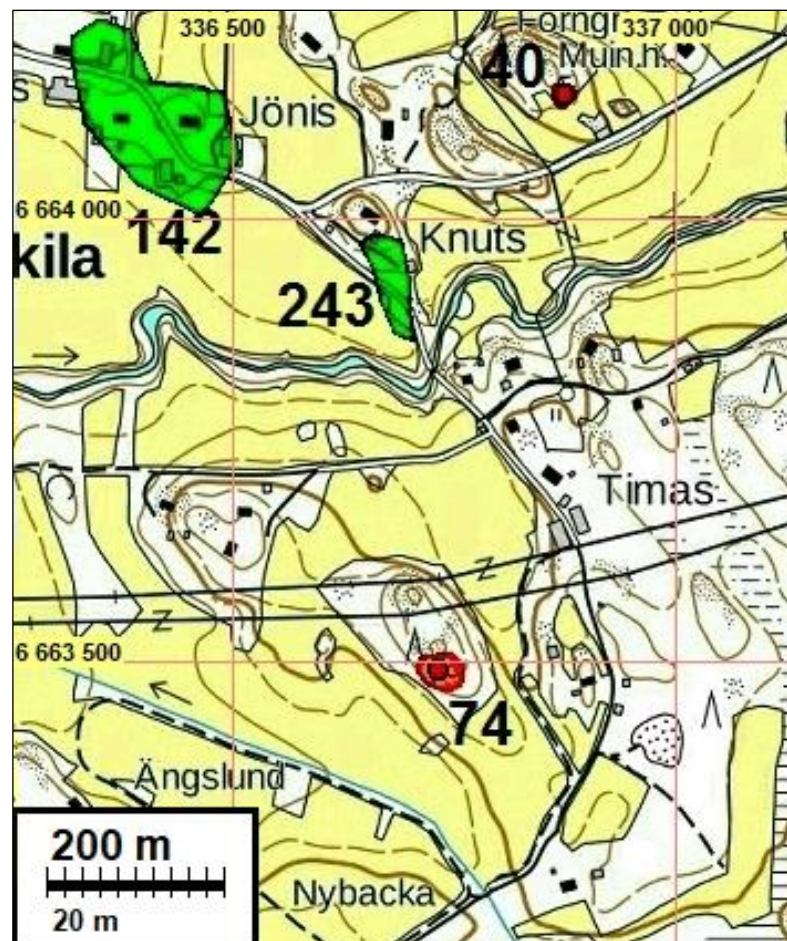
Koordin: N: 6663488 E: 336743 Z: 26

Tutkijat: Kreetta Lesell 2006 inventointi, Jussila & al 2017 inventointi

Sijainti: Paikka sijaitsee Inkoon kirkosta 4,9 km koilliseen.

Huomiot: Muinaisjäännösrekisteri: Ingarskilan kylässä Ingarskilaån eteläpuolella ja Stormossenin luoteispuolella sijaitseva, todennäköisesti varhaismetallikautinen röykkiö peltojen keskellä olevassa metsäisessä haassa kallion kaakkoispuolella. Se on kooltaan 4x3 m ja matala. Sen keskellä on painauma. Röykkiöstä 35 m kaakkoon on 16 m pitkä erikokoisista kivistä koottu kivirakennelma, mahdollinen kiviaita. Pitkänomaisesta rakenteesta lähtee 1,5-3 m pituisia kivistä koottuja ulokkeita. Rakennelma on todennäköisesti historialliselta ajalta. Röykkiöstä 80 m luoteeseen on kallion korkeimmalla kohdalla mahdollisia röykkiön jäänteitä voimajohtolinjan alla. Kallion laella on vain vähän kiviä, mutta sen juurella rinteessä on kiviä, jotka voivat olla peräisin kallion laelta.

Jussila & al 2017: (Soisalo) Paikka on muinaisjäännösrekisterissä kuvailussa kunnossa. Koordinaatit tarkentuivat hieman: N 6663491 E 336733.





## **75 INKOO STORMOSSEN 2**

Mjtunnus: 1000006013  
 Status: kiinteä muinaisjäänös (sm)  
 Ajoitus: ajoittamaton  
 Laji: kivirakenteet: röykkiöt

Koordin: N: 6663970 E: 337581 Z: 17,5

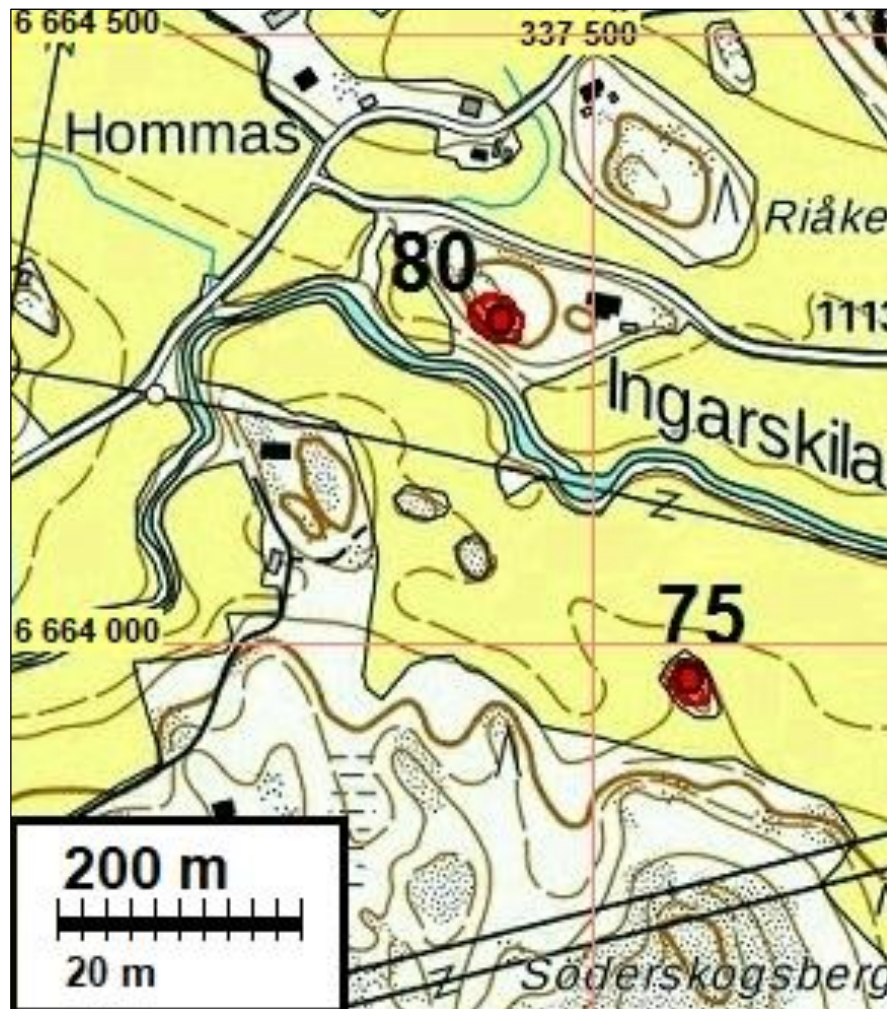
Tutkijat: Kreetta Lesell 2006 inventointi, Jussila & al 2017 inventointi

Sijainti: Paikka sijaitsee Inkoon kirkosta 5,9 km koilliseen.

Huomiot: Muinaisjäänösrekisteri: Kiviröykkiö Älkilan kylässä, noin 100 m Ingarskilaån eteläpuolella, peltojen keskellä olevan saarekkeen luoteisosassa. Se on kooltaan noin 4x2,5 m. Röykkiö löytyi inventoinnissa 2006. Sen esihistoriallisuus on epävarma. Parin metrin päässä etelässä on iso peltoraunio.

Jussila & al 2017: (Soisalo) Röykkiön hieman tarkentuneet koordinaatit: N 6663970 E 337581.





### 76 INKOO STORRÖDJAN

Mjtunnus: 149010042  
 Status: kiinteä muinaisjäännös (sm)  
 Ajoitus: varhaismetallikautinen  
 Laji: hautaus: röykkiöt

Koordin: N: 6661126 E: 338404 Z: 15

Tutkijat: Juha Lauren 1993 inventointi, Henrik Jansson ja Jaakko Latikka 2002 inventointi, Jussila & al 2017 inventointi

Sijainti: Paikka sijaitsee Inkoon kirkosta 5,4 km itään.

Huomiot: Muinaisjäännösrekisteri:  
 Röykkiö sijaitsee Innanbäckin kylässä, Gunnarsin tilan päärakennuksesta 450 m itään, kallioisen mäen kaakkoisrinteellä. Röykkiö on pyöreähkö, halkaisijaltaan 8-9 m, korkeus 1,8 m. Keskellä on kraatteri.

Jussila & al 2017:  
 (Soisalo) Röykkiön hieman tarkentuneet koordinaatit: N 6661126 E 338411.

Kartta sivulla 70



## **77 INKOO SVARTBÄCK**

Mjtunnus: 149010020  
 Status: kiinteä muinaisjäänös (sm)  
 Ajoitus: varhaismetallikautinen  
 Laji: hautaus: röykkiöt

Koordin: N: 6657890 E: 329858 Z: 17,5

Tutkijat: Erik Nylynd 1929 inventointi, Juha Lauren 1993 tarkastus, Henrik Jansson ja Jaakko Latikka 2002 inventointi, Johanna Seppä 2007 inventointi, Jussila T 2012 inventointi

Sijainti: Inkoon kirkosta 4 km lounaaseen

Huomiot: Muinaisjäänösrekisteri:

Svartbäckin kylässä, saman nimisen tilan päärakennuksesta n. 160 m länsi-lounaaseen on varikkoalueella, navetan länsipuolella vuoden 1993 inventointikertomuksen mukaan neljä erillistä epämääräistä kivikasaa. Ne sijaitsevat länteen viettävällä Kvarnbergetin kallioperäisessä rinteessä, Virkkalasta satamaan Barkarsundetiin vievän maantien itäpuolella runsas 50 m. Kasat lienevät syntyneet yhden röykkiön hajottamisen yhteydessä vuonna 1917, kun kiviainesta tarvittiin läheisen navetan uudelleen rakentamiseen. Vuoden 1929 inventoinnin mukaan (E.Nylund) paikalla ollut tuhoutunut röykkiö on ollut halkaisijaltaan 13 m ja lähes 2 m korkea. Sitä hajotettaessa löytyi joukko luita, jotka lienevät olleet pääosin eläimen luita, joita oli vielä 1929 kalliopinnalla havaittavissa. Vuoden 2007 inventoinnissa paikalta otettiin uusi GPS-mittaus, joka osuu hieman sivuun karttamerkistä, p= 6660667, i= 3329970.

Jussila 2012:

(Paikka tarkastettiin v. 2012, mutta sitä ei raportoitu tuolloin) Paikalla on kalliopaljastuma jonka laella tasanne. Kallio joka viettää länteen ja etelään. Röykkiötä ei paikalla ole, mutta mahdollisesti sen jäänteitä. Paikalla on isompia kiviä kasoissa

jotka vaikuttavat moderneilta raivauskivikoilta mutta myös heinän peitossa sellaista kivikkoa joka voisi olla röykkiön jäännöstä.

Kartta sivulla 93

### **78 INKOO SVARTNÄS**

Mjtunnus: 149010070

Status: kiinteä muinaisjäännös (sm)

Ajoitus: kivikautinen

Laji: asuinpaikka

Koordin: N: 6664226 E: 329435 Z: 24

Tutkijat: K. Katiskoski, J. Ora, H. 2002 tarkastus, Timot Jussila & Sepänmaa 2012 inventointi

Sijainti: Paikka sijaitsee Inkoon kirkosta 5,4 km luoteeseen.

Huomiot: Muinaisjäännösrekisteri:

Kivikautinen (neoliittinen) asuinpaikka muinaislahden perukassa etelään viettävällä hiekkaisella nykyisellä peltorinteellä. Alueen alimmat kohdat asuinpaikan alapuolisella peltoaukealla sijoittuvat n.16-17 m korkeuteen, ilmeisesti runsas 5 m asuinpaikkaa alemmas. Löytökohtia on useampia yli 200 m matkalla Svartnäs tilan peltoon pistävän ulkorakennuksen tontin molemmilla (WSW- ja ENE-) puolilla, jossa on kaksi selvempää löytöaluetta: Svartnäs I itäpuolella ja Svartnäs II sen länsipuolella. Itäisemmässä paikan löytäjä on havainnut kaksi voimakasta hiilikeskittymää peltokynnöksessä. Löydöt ovat pääasiassa kvartseja, mutta myös kivilajiesiinteen katkelmia ja palanutta luuta. Samaisen lahden rannalla n. 200 m Svartnäs eteläisemmästä löytöpaikasta on toinen erilliseksi katsottava, mahdollisesti hieman myöhäisempi asuinpaikka (Nygrännas) matalamman peltokohdan erottamana muinaiseen salmipaikan länsirannalla. Tarkastushetkellä pelto oli kynnetytynä mutta kuivuuden takia löytöjä ei juuri havaittu.

Jussila & Sepänmaa 2012:

Paikalla käytäessä olivat alueen pellot nurmella ja täysin peitteisiä. Mitään löytöhavaintoja ei saatu. Paikan itä-kaakkoispuoleinen kallioinen metsäalue oli hakattu ja laikutettu ja se tarkastettiin. Mitään esihistoriaan viittaavaa ei kivikkoisessa moreenimaastossa havaittu. Paikan rajaus on oletus, joka on tehty muinaisjäännösrekisterin kuvauksen ja topografian perusteella, niin että paikka on rinteen loivemalla yläosalla ilmoitetulla korkeustasolla ja hieman sen yläpuolella.

Kartta sivulla 108

### **79 INKOO SVARTTRÄSKET**

Mjtunnus: 149010047

Status: kiinteä muinaisjäännös (sm)

Ajoitus: rautakautinen

Laji: kivrakenteet: röykkiöt

Koordin: N: 6656601 E: 320918 Z: 13

Tutkijat: Lauén 1993 tarkastus

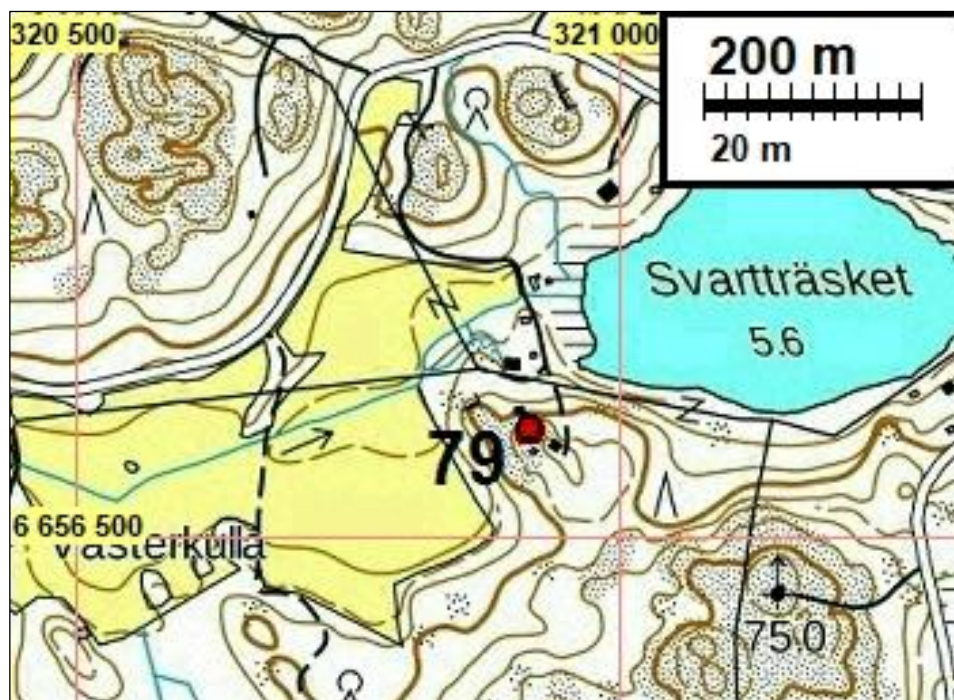
Sijainti: Paikka sijaitsee Inkoon kirkosta 12,7 km länteen.

Huomiot: Muinaisjäännösrekisteri:

Kallioisen mäen pohjoiseen viettävässä rinteessä, kesämökistä 26 m luoteeseen. Halk. 4 m, kork. 0,5 m. Osittain hajotettu.

Jussila & al 2017:

Paikkaa ei tarkastettu. Koordinaatti osoittaa paikalla olevan ulkorakennuksen kohdalle. Koordinaatti korjattiin 26 m mökistä luoteeseen. Sijainti nyt oletettavasti 10 m tarkkuudella. (Lauren 1993 kohde 47, s 44.)



### **80 INKOO TALLMO**

Mjtunnus: 149010045

Status: kiinteä muinaisjäännös (sm)

Ajoitus: varhaismetallikautinen

Laji: kivirakenteet: röykkiöt

Koordin: N: 6664265 E: 337425 Z: 20

Tutkijat: Juha Lauren 1993 inventointi, Henrik Jansson ja Jaakko Latikka 2002 inventointi, Jussila & al 2017 inventointi

Sijainti: Paikka sijaitsee Inkoon kirkosta 6,0 km koilliseen.

Huomiot: Muinaisjäänösrekisteri: Röykkiö sijaitsee Älkilan kylässä, Ingarskilaan pohjoispuolella, metsäsaarekkeen länsikärjessä olevan kallion itäpuolella. Röykkiö on haotettu, siitä on näkyvillä kivikehä, jonka halkaisija on 3 m, ja korkeus 0,4 m.

Jussila & al 2017:

(Soisalo) Laonheen röykkiön keskikoordinaatti: N 6664265 E 337425.

Kartta sivulla 131



### **81 INKOO TEIRA STORÄNGARNA**

Mjtunnus: 149010073

Status: kiinteä muinaisjäänös (sm)

Ajoitus: kivikautinen

Laji: asuinpaikka

Koordin: N: 6667866 E: 327308 Z: 35

Tutkijat: K.Katiskoski, J.Ora ja H. Jansson 2002 tarkastus, Jussila & al 2017 inventointi

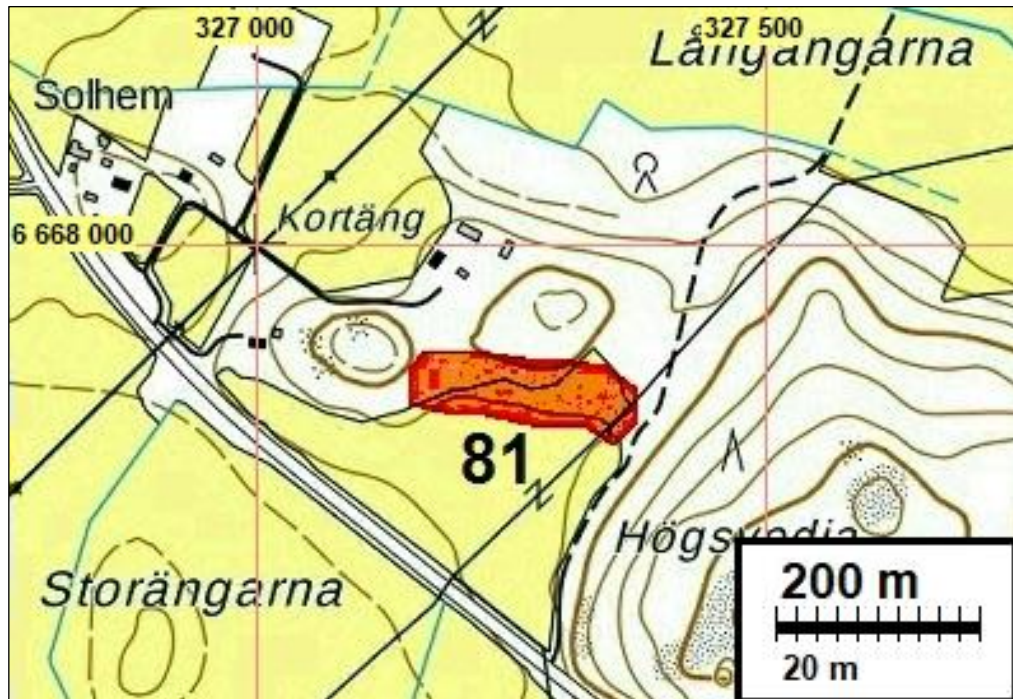
Sijainti: Paikka sijaitsee Inkoon kirkosta 9,6 km luoteeseen.

Huomiot: Muinaisjäänösrekisteri:

Kivikautinen asuinpaikka laajahkon Storängarna-peltoalueen itäkulmauksessa, n. 200 m koilliseen Inkoo-Mustio-Salo maantieltä. Asuinpaikkalöytöjä on pellonreunasta itä-länsisuunnassa runsaan 100 m matkalta hiekkaiselta peltoterassilta, joka viettää loivasti etelään. Asuinpaikka jatkuu vielä metsän puolelle pohjoisessa. Havaitut löydöt koostuvat kvartseista, kiviesineen katkelmista ja yhdestä keramiikan palasta, joka saviaineksen perustella lienee nuorakeramiikkaa. Tarkastuksessa havaittu kvartseja, joita ei talletettu. Asuinpaikka ajoittuneeseen merenrantavaiheeseen, jolloin se on sijainnut lahdenpohjukassa, mutta myös neoliittiseen kivikauteen, jolloin peltoaukea kauempana lännen suunnassa lienee muodostanut matalan järvaltaan.

Jussila & al 2017:

Paikalla käytössä pelto oli nurmella eikä uusia havaintoja saatu. rajaus on arvio Katiskosken kuvauksen ja paikan topografian perusteella.



Asuinpaikka taustalla pellon ylälaidassa, kuvattuna tieltä pohjoiseen. Kuva Google.

### **82 INKOO TELEGRAFBERGET**

Mjtunnus: 149010022  
 Status: kiinteä muinaisjäännös (sm)  
 Ajoitus: rautakautinen  
 Laji: kivrakenteet: röykkiöt

Koordin: N: 6657952 E: 330933 Z: 20



- Tutkijat: Erik Nylund 1929 tarkastus, Torsten Edgren 1961 tarkastus, Juha Lauren 1993 inventointi, Henrik Jansson ja Jaakko Latikka 2002 inventointi, Johanna Seppä 2007 inventointi, Jussila & al 2017 inventointi
- Sijainti: Paikka sijaitsee Inkoon kirkosta 3,1 km lounaaseen.
- Huomiot: Muinaisjäännösrekisteri:  
 Röykkiöt sijaitsevat Huoltovarmuuskeskuksen öljyvaraston varikkoalueella, lähellä aitauksen itäpään porttia, Bastubackavikenin luoteispuolella. Alas mäen rinteeseen on louhittu tie ja kulkuaukko kallion sisään. Röykkiöt sijaitsevat aivan tunnelin suuaukon reunalla, sen pohjois- ja länsipuolella. Muuten ympäristö on jyrkästi etelään laskevaa kivistä metsärinnettä. Telegrafbergetin laki nousee yli 55 metrin korkeuteen ja eteläpuolen rinteessä on kalliojyrkänteitä. Tällä kohtaa on ilmeisesti ollut kalliopaljastuma, jolle röykkiöt on aikoinaan rakennettu lahden äärelle. Nykyisin kallio on lähes louhittu pois. Mäen eteläpuolella notkossa on tekoallas. Vuonna 1961, kun kalliota louhittiin paikalla, röykkiöiden kunto tarkistettiin ja silloin röykkiö 1 todettiin vahingoittumattomaksi, röykkiö 2:n läpi oli vedetty rautaputki ja kiviä oli siirretty. Se vaikutti myös alkuperäistä kuvausta matalammalta. Röykkiö 3:n kunnosta ei saatu selvyyttä, sillä se oli risujen peitossa. Esihistorian toimisto lupasi entistää röykkiöt rakennustöiden päätyttyä. Myöhemmissä inventoinneissa röykkiöitä kuvaillaan näin: Röykkiö 1 sijaitsee tunnelin suuaukon yläpuolella ja on kooltaan 11 x 6 x 1,2 metriä. Röykkiö 2 sijaitsee tästä 5 metriä länteen ja sen mitat ovat 3 x 2 x 0,5 metriä. Sen luoteisivulla on "bautakivi". Röykkiö 3 sijaitsee edellisestä 12 metriä etelään ja se on suunnilleen samankokoinen kuin edellinen, mitoiltaan 4 x 1,5 x 0,5 metriä. Vuoden 2007 tarkastuksessa paikalla todettiin olevan tunnelin suuaukon yläpuolella suuri vallimainen kivikasa, selvästikin röykkiö 1. Röykkiön päältä otettiin GPS-mittaus p= 6660729, i= 3331035. Röykkiön nro 2 voi jotenkuten hahmottaa ilmoitetussa kohdassa suuremman länsipuolella. Se näyttää kylläkin enemmän hajotetulta kuin entistetyltä, etenkin louhoksen puoleisella sivulla on kiviä levällään. Tältäkin paikalta otettiin GPS-mittaus, p= 6660726, i= 3331024. Röykkiön nro 3 kuntoa tai sijaintia ei saatu varmistettua.
- Jussila & al 2017:  
 Paikka on nyt korkean teräsaidan sulkemalla alueella, eikä sitä tarkastettu. Edellä olevasta kuvauksesta jäljellä olevien röykkiöiden koordinaatit muutettu ETRS-TMFIN koordinaatistoon:  
 Röykkiö 1, N 6657933 E 330935  
 Röykkiö 2, N 6657930 E 330924  
 Ne vaikuttavat olevan hieman liian etelässä, tunnelin suulla - v. 2002 gps mittaus voi olla hyvinkin epätarkka.



### **83 INKOO TELEGRAFBERGET 2**

Mjtnunnus: 149010026  
 Status: kiinteä muinaisjäänös (sm)  
 Ajoitus: varhaismetallikautinen  
 Laji: kivirakenteet: röykkiöt

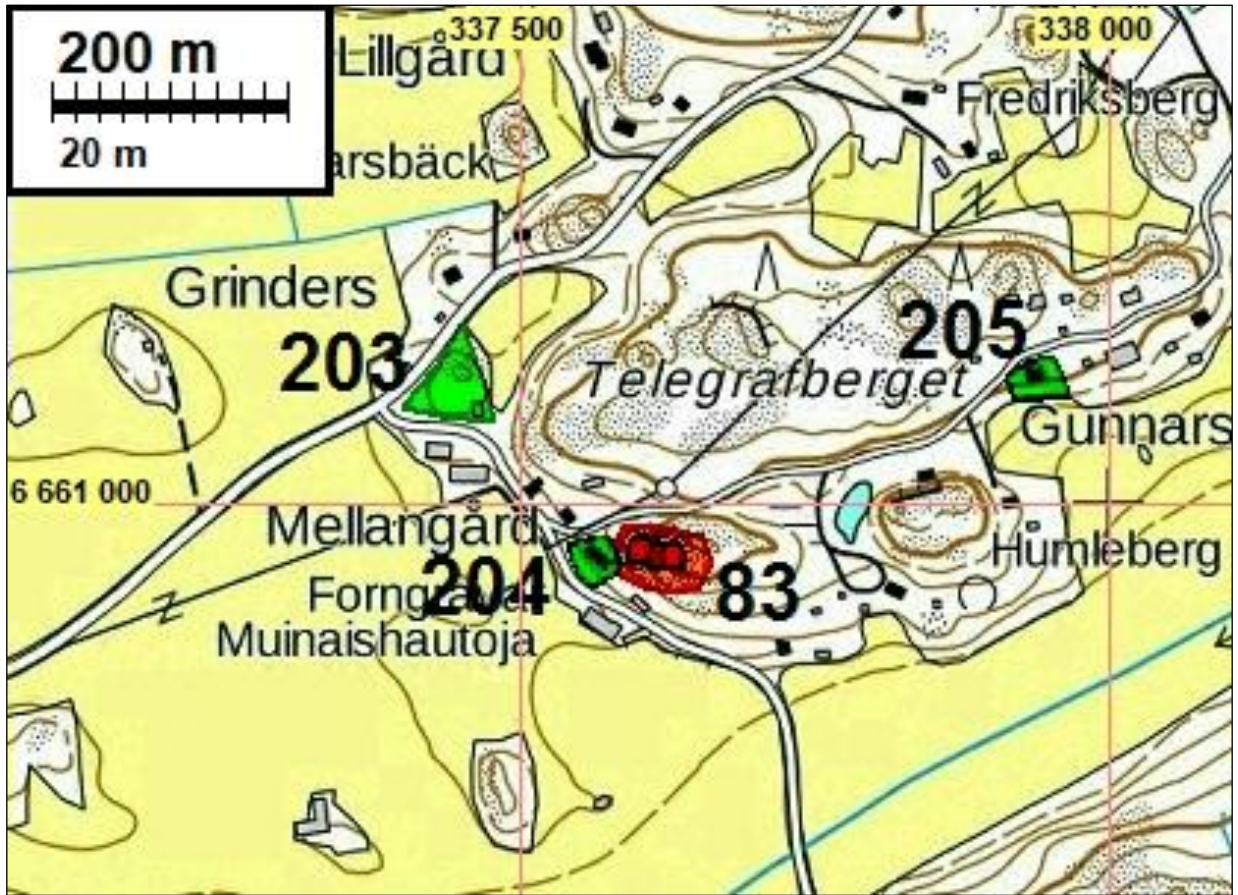
Koordin: N: 6660955 E: 337615 Z: 20

Tutkijat: ei tiedossa 1993 tarkastus, Henrik Jansson ja Jaakko Latikka 2002 inventointi, Jussila & al 2017 inventointi

Sijainti: Paikka sijaitsee Inkoon kirkosta 4,7 km itään.

Huomiot: Muinaisjäänösrekisteri:  
 Röykkiöt sijaitsevat Innabäckin kylässä, Mellangårdin tilan päärakennuksesta 40 metriä länteen, kallioiden Telegrafbergetin eteläosassa. Paikalla on kuusi röykkiötä. Röykkiöt ovat muodoltaan pitkänomaisia tai pyöreitä. Niiden halkaisijat vaihtelevat 3 - 10 metriin, ja korkeudet 0,5 - 1 metriin.

Jussila & al 2017:  
 (Soisalo) Paikalta havaittiin kolme röykkiötä.  
 Röykkiö A, halkaisija noin 10 metriä. N 6660961 E 337603.  
 Röykkiö B, halkaisija noin 6 metriä. N 6660954 E 337620.  
 Röykkiö C, halkaisija noin 8 metriä. N 6660956 E 337629.



Röykkiö A



Röykkiö B



Röykkiö C

### **84 INKOO TELEGRAFBERGET, VARIKKOALUE**

Mjtunnus: 149010049

Status: kiinteä muinaisjäännös (sm)

Ajoitus: varhaismetallikautinen

Laji: kivirakenteet: röykkiöt

Koordin: N: 6658114 E: 330229 Z: 25

Tutkijat: Juha Lauren 1993 inventointi, Henrik Jansson ja Jaakko Latikka 2002 inventointi, Johanna Seppä 2007 inventointi

Sijainti: Paikka sijaitsee Inkoon kirkosta 3,5 km lounaaseen.

Huomiot: Muinaisjäännösrekisteri: Röykkiö sijaitsee Huoltovarmuuskeskuksen öljyvaraston varikkoalueella, Telegrafbergetin länsiosassa, Svartbäckin tilasta 260 metriä koilli-

seen. Röykkiö sijaitsee suhteellisen korkealla mäen rinteellä avokallioalueella, ei kuitenkaan mäen laella, joka on huomattavasti korkeammalla. Mäen alarinteeseen on tasattu tie ja jyrkässä rinteessä on hiekkakuoppa. Röykkiö on rinteessä kuopan luoteispuolella. Kuopan laittaa kiertyä kiviaita. Mäellä kasvaa metsää ja mäen alla notkelmassa on tekoallas. Röykkiö on pyöreä ja siihen on selvästi kajottu. Se on halkaisijaltaan 3,5 metriä ja korkeutta sillä on puolisen metriä. Röykkiön kiviä on levitetty etenkin röykkiön pohjoispuolelle. Siellä on kivikehiä, jotka on selvästi aseteltu viime aikoina. Kiviä on levinnyt myös röykkiön eteläpuolelle. Röykkiön reunoilla näkyy ladontaa 2-3 kivikerrosta. Röykkiön kivet ovat särmikkäitä ja kooltaan 0,2 - 0,4 metriä. Kiviä peittää jäkälä. Röykkiön keskellä on kuopanne. Vuoden 2007 inventoinnissa todettiin röykkiön olevan entisellään. Sen päältä otettiin GPS-mittaus p= 6660896, i= 3330318. Kartalle sijoitettuna piste osuu muinaisjäännösmerkin lounaispuolelle.

Jussila & al 2017:

Paikka sijaitsee suljetulla alueella, eikä sitä tarkastettu. Röykkiön sijainti muutettuna ETRS-TM35FIN koordinaatistoon: N 6658099 E 330218.

Kartta sivulla 138

## **85 INKOO TORSHÄLLA**

Mjtunnus: 149010052

Status: kiinteä muinaisjäännös (sm)

Ajoitus: varhaismetallikautinen

Laji: kivirakenteet: röykkiöt

Koordin: N: 6665570 E: 344581 Z: 25

Tutkijat: Juha Lauren 1993 inventointi, Henrik Jansson ja Jaakko Latikka 2002 inventointi, Jussila & al 2017 inventointi

Sijainti: Paikka sijaitsee Inkoon kirkosta 12,7 km itään.

Huomiot: Muinaisjäännösrekisteri:

Kaksi röykkiötä kallioisella mäellä Bergin kylässä, Torshällan tilanpäärakennuksesta noin 60 ja 180 m pohjoiseen. Pohjoisempi on kallioisen mäen pohjoispäässä, osittain hajotettu ja maakiven ympärille rakennettu. Se on halkaisijaltaan noin 5 m ja noin 0,6 m korkea. Eteläisempi on edellisestä 120 m etelään ja samalla peltojen ympäröimällä kallioisella mäellä. Myös se on osittain tuhoutunut ja jäljellä on isommista kivistä muodostuvaa kivikehää. Kiviä on noin 8 x 7 m alalla. Molemmat röykkiöt on merkitty peruskartalle.

Jussila & al 2017:

(Soisalo) Paikalta havaittiin kolme röykkiötä.

Röykkiö A, halkaisija noin 8 metriä. N 6665572 E 344590.

Röykkiö B, halkaisija noin 8 metriä. N 6665689 E 344592.

Röykkiö C (uusi havainto). N 6665679 E 344618. Pohjoisemmasta aiemmin tunnetusta röykkiöstä noin 30 metriä koilliseen havaittiin halkaisijaltaan noin 10 metrin, osin hajotettu röykkiö.

Kartta sivulla 124



Röykkiö A



Röykkiö B



Röykkiö C

**86 INKOO TORSHÄLLA SE**

Mjtunnus: 149010053  
 Status: kiinteä muinaisjäännös (sm)  
 Ajoitus: varhaismetallikautinen  
 Laji: kivirakenteet: röykkiöt

Koordin: N: 6665493 E: 344717 Z: 25

Tutkijat: Juha Lauren 1993 inventointi, Henrik Jansson ja Jaakko Latikka 2002 inventointi, Jussila & al 2017 inventointi

Sijainti: Paikka sijaitsee Inkoon kirkosta 12,8 km itään.

Huomiot: Muinaisjäännösrekisteri:  
 Bergin kylässä Degerbyn kirkosta runsas 5 km koilliseen sijaitseva osittain tuhoutunut röykkiö sijaitsee Torshällan päärakennuksesta noin 160 m itään, kallioisen peltojen ympäröivän mäen pohjoisosassa. Se on halkaisijaltaan noin 4 m ja korkeudeltaan noin 0,4 m. Röykkiön muoto on nykyään epämääräinen ja siitä on jäljellä vain 1-2 kivikerrosta. Röykkiö on ollut merkittynä peruskartalle 1980-luvulla, muttei ole enää uusimmalla (2001) kartalla.

Jussila & al 2017:

(Soisalo) Muinaisjäännösrekisterin tiedot ovat ajan tasalla. Röykkiön jäänteiden keskikoordinaatit: N 6665496 E 344723.

Kartta sivulla 124

**87 INKOO V-VI TORP**

Mjtunnus: 1000016475  
 Status: kiinteä muinaisjäännös (sm)  
 Ajoitus: historiallinen  
 Laji: varustus: taistelukaivannot

Koordin: N: 6661470 E: 331848

Tutkijat: Hilding Hagglund 1999 inventointi, Jussila & al 2017 inventointi

Sijainti: Paikka sijaitsee Inkoon kirkosta 1,7 km luoteeseen.

Huomiot: Muinaisjäännösrekisteri:  
Alueella on noin 800 metriä taisteluhautoja. Kohdetta ei ole kartoitettu.

Jussila & al 2017:

Paikalla on kaksi erillistä taisteluhautaa. Koordinaatti osoittaa koillisemman varus-  
tuksen. Siitä 100 m lounaaseen n. 60 m mittainen taisteluhauta. taisteluhauta mi-  
tattiin käsi gps:llä.

Kartta sivulla 102



### **88 INKOO VAHRS**

Mjtunnus: 149010060  
Status: kiinteä muinaisjäännös (sm)  
Ajoitus: kivikautinen  
Laji: asuinpaikka

Koordin: N: 6662423 E: 329253 Z: 20

Tutkijat: C.F. Meinander 1964 kaivaus, Juha Lauren 1993 inventointi, Marianne Schauman-Lönnqvist 1998 tarkastus

Sijainti: Inkoon kirkosta n. 4,4 km WNW

Huomiot: Muinaisjäännösrekisteri:  
Varsin kartanon piha- ja puutarha-alueella sekä ympäröivällä pellolla.



Jussila & al 2017:

Paikkaa ei tarkastettu. Lauren (v. 1993 kohde 60, s. 56) mainitsee osittain tuhoutuneeksi. Meinanderin kertomusta ei ole. Paikkaa ei rajattu tässä yhteydessä.

Kartta sivulla 107

### **89 INKOO VII BOLSTAD**

Mjtunnus: 1000016476  
 Status: kiinteä muinaisjäänös (sm)  
 Ajoitus: historiallinen  
 Laji: varustus: taistelukaivannot

Koordin: N: 6662231 E: 331711

Tutkijat: Hilding Hagglund 1999 inventointi, Timo Jussila & Timo Sepänmaa 2012 inventointi

Sijainti: Paikka sijaitsee Inkoon kirkosta 2,4 km luoteeseen.

Huomiot: Jussila & Sepänmaa 2012:

Paikalla on huonokuntoista taisteluhautaa n. 210 m matkalla, harjanteen lounaisreunalla. Pohjoispäässä hauta laskee harjanteelta pohjoiseen peltoon ja eteläpäässä lounaaseen peltoon. Harjanteen pohjoisosassa on raivattu tasanne maatalouskoneita tms. varten. Sen kohdalla n. 18 metrin matkalla taisteluhauta on käytännössä täysin tuhoutunut ja tuhoutuneen osan molemmin puolin hauta on hyvin huonokuntoinen n. 5 m matkalla sekä etelään että pohjoiseen. Sitä on täytetty mm. raivatulla maalla ja se on tuskin erotettavissa maastossa. Sen pohjoispuolella hauta on huonokuntoinen ja paikoin vain ojamainen. Etelämpänä hauta on parempikuntoinen, ja paikoin jopa hyväkuntoinen.



**90 INKOO VIII BRÄNNBOLSTAD**

Mjtunnus: 1000016477  
 Status: kiinteä muinaisjäännös (sm)  
 Ajoitus: historiallinen  
 Laji: varustus: taistelukaivannot

Koordin: N: 6662970 E: 331250

Tutkijat: Hilding Hagglund 1999 inventointi, Jussila & al 2017 inventointi

Sijainti: Paikka sijaitsee Inkoon kirkosta 3,3 km luoteeseen.

Huomiot: Muinaisjäännösrekisteri:  
 Alueella on runsaasti taisteluhautoja. Kohdetta ei ole kartoitettu.

Jussila & al 2017:

Taisteluhautaa paikalla on kahdessa erillisessä osassa. Niiden sijainti kartoitettiin GPS/GLONASS -laitteella.



**91 INKOO VILLA TEIRA**

Mjtunnus: 149000001  
 Status: kiinteä muinaisjäännös (sm)  
 Ajoitus: historiallinen  
 Laji: työ- ja valmistuspai: tulisijat

Koordin: N: 6664085 E: 334964 Z: 30

Kartta: Isojakokartta 30

Tutkijat: Jukka Moisanen 1994 tarkastus, Jussila & al 2017 inventointi

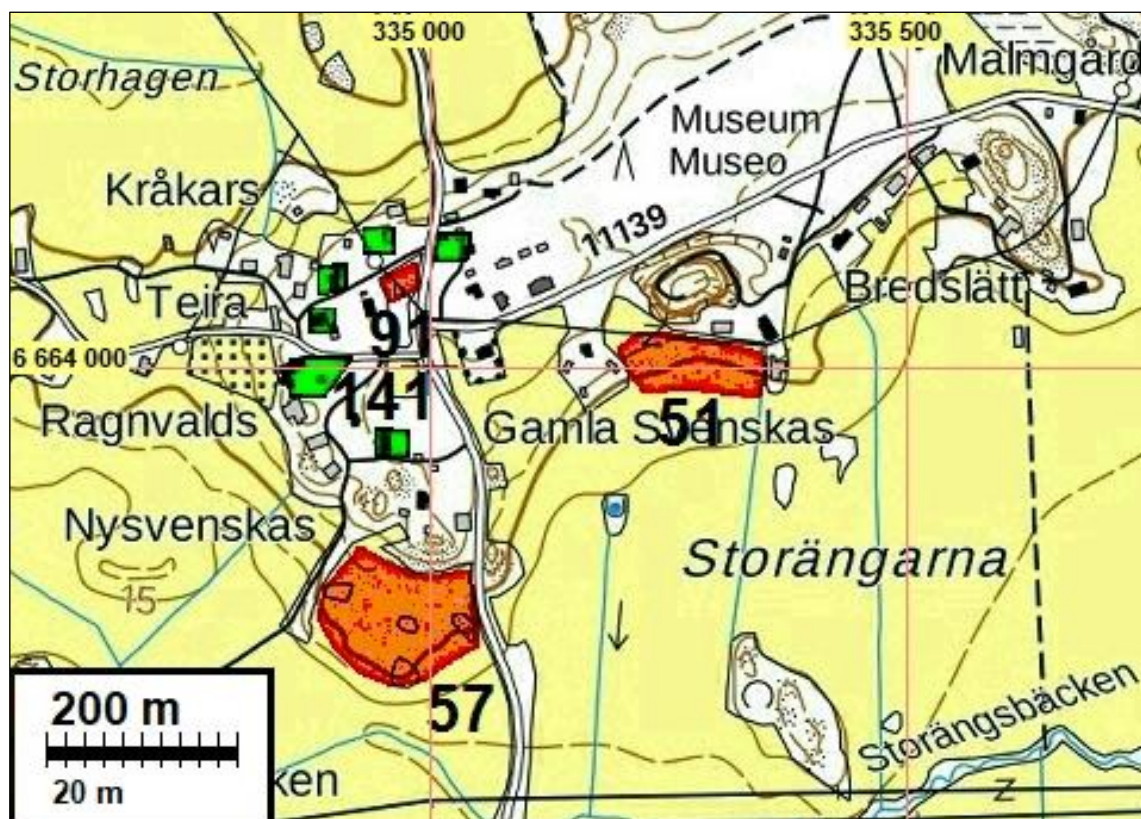
Sijainti: Paikka sijaitsee Inkoon kirkosta 4,3 km pohjoiseen.

Huomiot: Muinaisjäännösrekisteri:

Villa Teiran vanhan päärakennuksen itäpuolelle on rakennettu uudisrakennus 1970(?) -luvulla. Rakennuksen peruskorjauksen yhteydessä on sinne vedetty sähkökaapeli pohjoisesta rakennuksen itäpuolitse. Kaapeliojaa kaivettaessa tavattiin uudisrakennuksen koillispuolelta hiilikerroksia, palanutta savea ja palaneita kiviä. Kohteen tarkastuksen yhteydessä todettiin, että tasaiselle ylävälle savipellolle on tehty kapea kaapelioja, joka ulottuu pohjoisesta uudisrakennuksen koilliskulman tuntumaan, jossa se tekee 90°:en kulman ja yhtyy rakennuksen perustuksiin. Tässä ojassa kahdessa eri kohdassa on profiilissa nähtävissä hiili-, kivi- ja savikerroksia. Toinen rakenne on ojan pohjois - etelä -suuntaisessa osassa ja toinen suorakulmaisen käännöksen jälkeisessä länsi - itä-suuntaisessa osassa. Rakenteen pohjalla on selvä hiilipatja, joka on paksuimmillaan noin 10 cm. Sen päällä on suurrehkoja palaneita kiviä ja niiden päällä vielä paksu palaneen saven muodostama kerros. Rakenteella on syvyyttä 60-90 cm ja pohjois - etelä-suuntaisessa ojassa sen pituus on noin 2 m. Kysymyksessä on todennäköisesti suurehkon uunin pohja ja kaapelioja on ilmeisesti leikannut saman rakenteen kahdessa kohdassa. Rakenne on muuten kokonaisuudessaan maanpinnan alla ja sen laajuutta ei siten voi selvittää. Teiran tilan vanha päärakennus on löytökohdasta alle sadan metrin päässä. Mahdollisesti kysymyksessä on vanhaa päärakennusta edeltäneen rakennuksen uunin pohja.

Jussila & al 2017:

Havaintopaikan kohdilla on sijainnut torppa v. 1782 isojakokartalla. Paikka on peltona 1961 kartalla. Uunin perusta on mitä suurimmalla todennäköisyydellä kyseiseen torpan. Tosin isojakokartalle merkitty rakennus on hieman idempänä (n. 20 m) kuin Moisanen kartalle merkitty uuninkohta. Rajaus uunihavainnon ja isojakokartan mukaan - alue on kokonaan peltoa. Paikan päällä ei saatu mitään mainittavia havaintoja umpinaisesta pellostä. Muu kylän vanha tonttima on kohde 141.



## **92 INKOO VÄSTANKVARN BONÄS**

Mjtunnus: 1000016619  
 Status: kiinteä muinaisjäännös (sm)  
 Ajoitus: historiallinen  
 Laji: asuinpaikka: kylätontti

Koordin: N: 6664609 E: 326553

Kartta: Isojakokartta 36

Tutkijat: Päivi Maaranen 2008 inventointi, Jussila & al 2017 inventointi

Sijainti: 7,9 km Inkoon kirkosta luoteeseen

Huomiot: Muinaisjäännösrekisteri:

Västankvarnin alueesta osa on Ammattikorkeakoulu Novian koetilaa. Västankvarnin tila mainitaan historiallisissa lähteissä 1540. Lisäksi samaan aikaan lähteissä mainitaan Gårdsböle ja Näs. 1600-luvulla alueen tiloista osa autioituu, peltoala pienenee ja karjanhoito lisääntyy. 1700-luvulla peltoalakin alkaa taas kasvaa. Esimerkiksi vuonna 1760 peltopinta-ala on 26 ha ja niitypinta-ala 140 ha. 1800-luvun taitteessa alueella on vielä ollut järvi, Näs-Träsk, johon vesi on virranut Linkulla-Träsk -nimisestä järvestä. Kumpikin järvi on sittemmin kuivattu ja otettu viljelyskäyttöön.

Bonäsin alue sijoittuu Västankvarnin pohjoisosaan luonnonsuojelualueelle entiseen Näs-Träskiin työntyvällä niemellä. Alueella on havaittavissa runsaasti erilaisia ja kiinnostavia viljelyyn ja karjanhoitoon liittyviä merkkejä kuten esimerkiksi kar-

jakujanne (6667408/3326653 ykj), rakennuksen perustus (6667790/3326669 ykj), nelisivuisia pieniä pelto- tai hyötämisalvoja (6667468/3326665 ykj) ja erillinen pelto-tilkku (6667546/3326702 ykj). Bonäsissä on runsaasti myös muita viljelysmerkkejä kuten röykkiötä, oja, penkereitä ja vallimaisia maan- ja kivensekaisia muodostelmia. Havaintojen pohjalta alue on kiinnostava ja rakenteet ovat säilyneet luonnon-suojelualueella hyvin.

Jussila & al 2017:

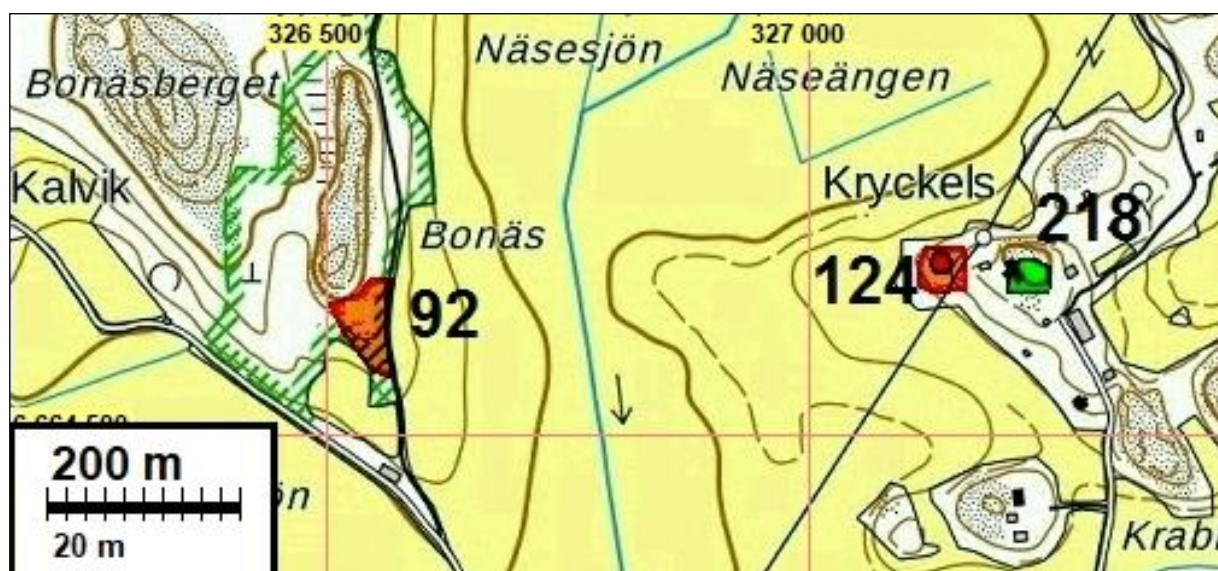
Västankvarnin kylän isojakokartalla 1769 alue on tyhjä - aivan vanhan järven rannassa on ollut niittyä. Vuoden 1819 kartalla juuri Maarasen havaintojen kohdalle on merkitty katkoviivalla neliö ja teksti Bonäs. Neliö sijaitsee metsämaassa. Neliön sisälle on merkattu numero 52. Kyseiselle numerolle ei löydy sisältöä kartan selitysosista. Olisiko kyseessä Bonäs niminen uudistila tai torppa jonka paikkaa osoitettu kartalla?

Pitäjänskartalla 1842 paikka on tyhjä, samoin senaatinkartalla 1872. Vuoden 1967 peruskartalla paikka on tyhjä. Paikalla ei siis ole ollut mitään v. 1819 jälkeen - ellei aivan lyhytaikaisesti. Olisiko v. 1819 karttamerkki käsitettävä niin, että v. 1819 kartalla kuvataan autioitunutta tonttia? Nimi voisi myös viitata siihen. Paikkaa olisi sitten syytä pitää muinaisjäänneksenä. Kyseessä voisi olla suhteellisen varhain autioitunut talo ja tila.

Maarasen havaintopaikat (sijaitsevat nykyisen pellon reunalla):

N 6664609 E 326554	karjakujanne
N 6664991 E 326570	rakennuksen perustus
N 6664669 E 326566	nelisivuisia pieniä pelto- tai hyötämisalvoja
N 6664747 E 326603	erillinen peltotilkku

Muinaisjäänneksenrajaus on karkea ja viitteellinen (paikkaa ei tarkastettu).



**93 INKOO VÄSTERBY (BACKA)**

Mjtnnus: 1000012805  
 Status: kiinteä muinaisjäänne (sm)

Ajoitus: historiallinen  
Laji: asuinpaikka: kylänpaikat

Koordin: N: 6656984 E: 322932

Kartta: Isojakokartta 61

Tutkijat: Georg Haggrén & al 2007 inventointi, Jussila & al 2017 inventointi

Sijainti: Kohde sijaitsee 10 kilometriä Inkoon kirkolta länsilounaaseen

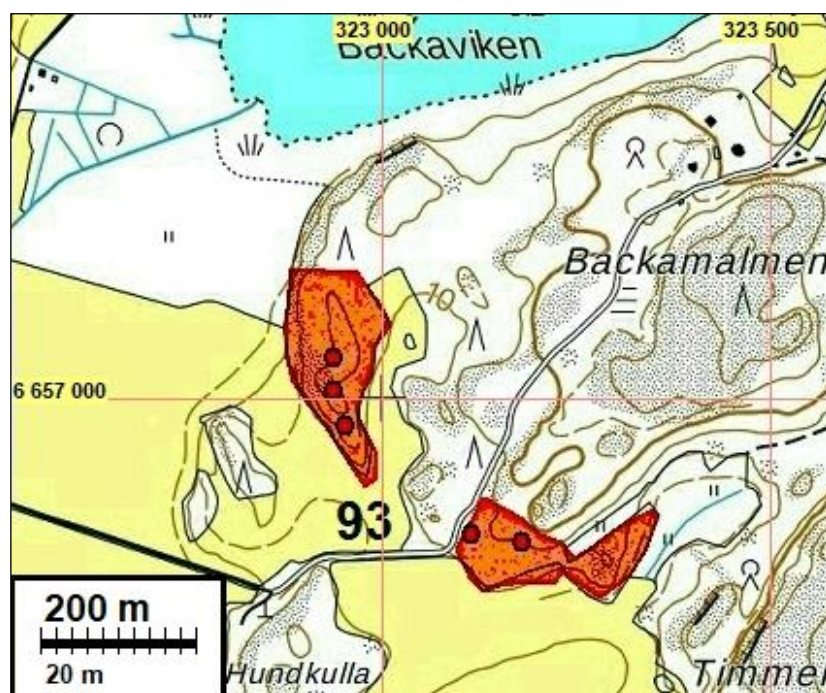
Huomiot: Muinaisjäänösrekisteri: Inkoon Backan (Fotebackan) kylä tunnettiin myös Fagervikin nimellä, jäsamanniminen kapea merenlahti sijaitsee kylän maiden pohjoispuolella. Sen vastarannalla on vuonna 1646 perustetun Fagervikin ruukin keskusalue. Backassa oli keskiajan lopulla kolme taloa, joista yksi autioitui 1500-luvun lopussa. Fagervikin mukaan nimettiin keskiajalla myös yksi verokunta, ja Tallinnan kävijöiden joukosta tunnetaan niihin viittaava henkilö vuodelta 1328. Kylän vanhalta tontilla ympäröivien peltojen keskellä sijaitsevalla kallioharjanteella ei ole yhtään rakennusta, vaikka taloja 1900-luvun alussa oli noin 12. Kylässä asui tällöin ruukin työväkeä, ja ruukin ajan rakennusten jäänteitä on erotettavissa maastossa. Maan alla lienee myös keskiaikaiseen kylään kuuluvia muinaisjäänöksiä.

#### Jussila & al 2017:

Paikkaa eri tarkastettu. Rajaus on tehty muinaisjäänösrekisterin perusteella. Maan alla mahdollisesti sijaitsevien keskiaikaisten kerrostumien selvittäminen vaatisi kaivaustutkimuksia.

Talojen koordinaatit 1767 kartalta:

N 6657052 E 322938	talotontti Fagervik 10
N 6657009 E 322938	talotontti Fagervik 11
N 6656966 E 322952	talotontti Fagervik 12
N 6656825 E 323114	talotontti Fagervik 13
N 6656815 E 323180	talotontti Fagervik 14



**95 INKOO X BAKSTÄNGSLEN**

Mjtunnus: 1000016480  
 Status: kiinteä muinaisjäännös (sm)  
 Ajoitus: historiallinen  
 Laji: varustus: taistelukaivannot

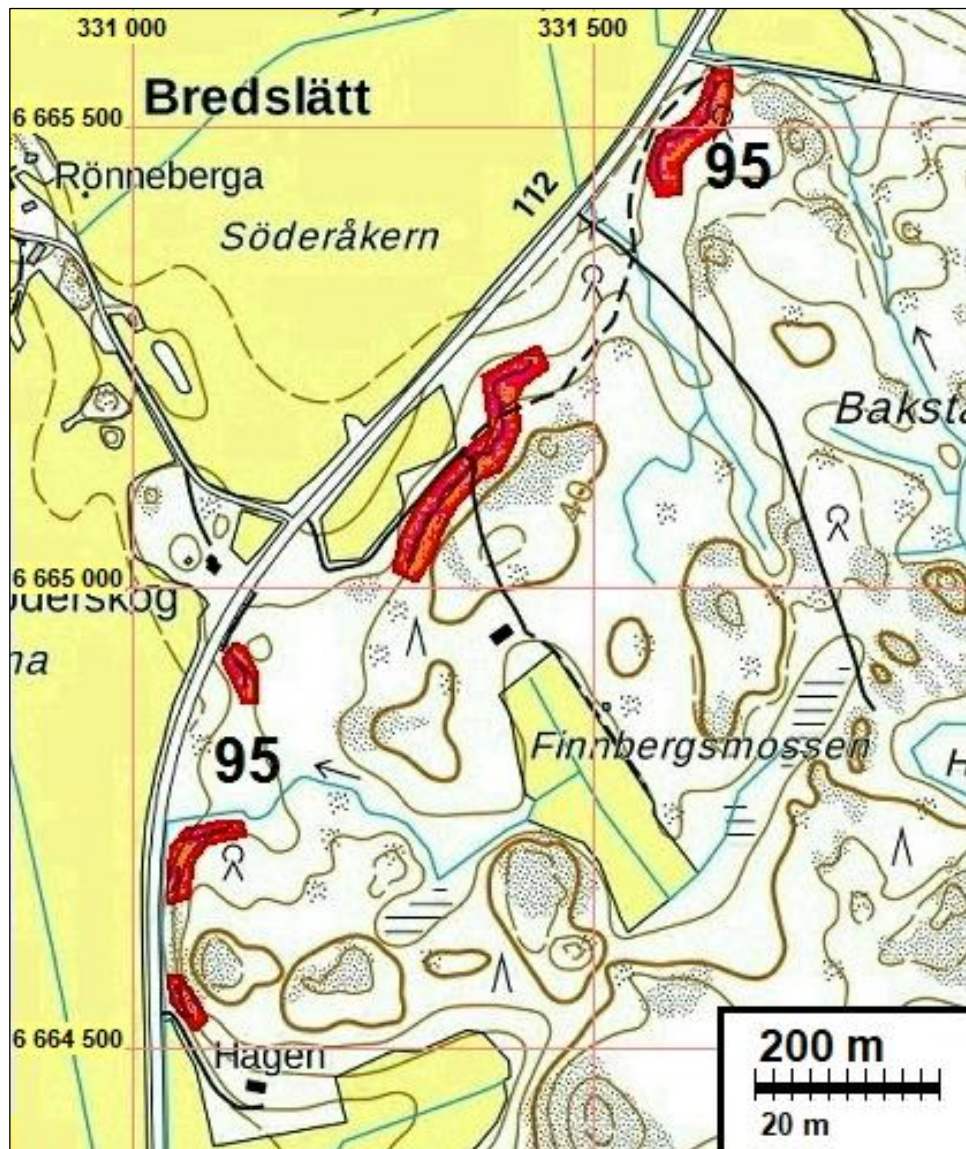
Koordin: N: 6665148 E: 331380

Tutkijat: Hilding Hagglund 1999 inventointi, Jussila & al 2017 inventointi

Sijainti: Paikka sijaitsee Inkoon kirkosta 5,3 km pohjoiseen.

Huomiot: Muinaisjäännösrekisteri:  
 Alueella on runsaasti taisteluhautoja. Kohdetta ei ole kartoitettu.

Jussila & al 2017:  
 Varustukset mitattiin GPS/Glonass laitteella, jonka tarkkuusarvio on +-5 m.





### **96 INKOO XI KLINGSTORP & ÅVIK**

Mjtunnus: 1000016481  
 Status: kiinteä muinaisjäännös (sm)  
 Ajoitus: historiallinen  
 Laji: varustus: taistelukaivannot

Koordin: N: 6665927 E: 331822

Tutkijat: Hilding Hagglund 1999 inventointi, Jussila & al 2017 inventointi

Sijainti: Paikka sijaitsee Inkoon kirkosta 5,9 km pohjoiseen.

Huomiot: Muinaisjäännösrekisteri:  
 Alueella on runsaasti taistelukaivantoja. Kohdetta ei ole kartoitettu.

Jussila & al 2017:  
 Varustukset mitattiin GPS/Glonass laitteella, jonka tarkkuusarvio on +-5 m.







### **97 INKOO XII GRÅMARBÖLE**

Mjtunnus: 1000016482  
 Status: kiinteä muinaisjäännös (sm)  
 Ajoitus: historiallinen  
 Laji: varustus: taistelukaivannot

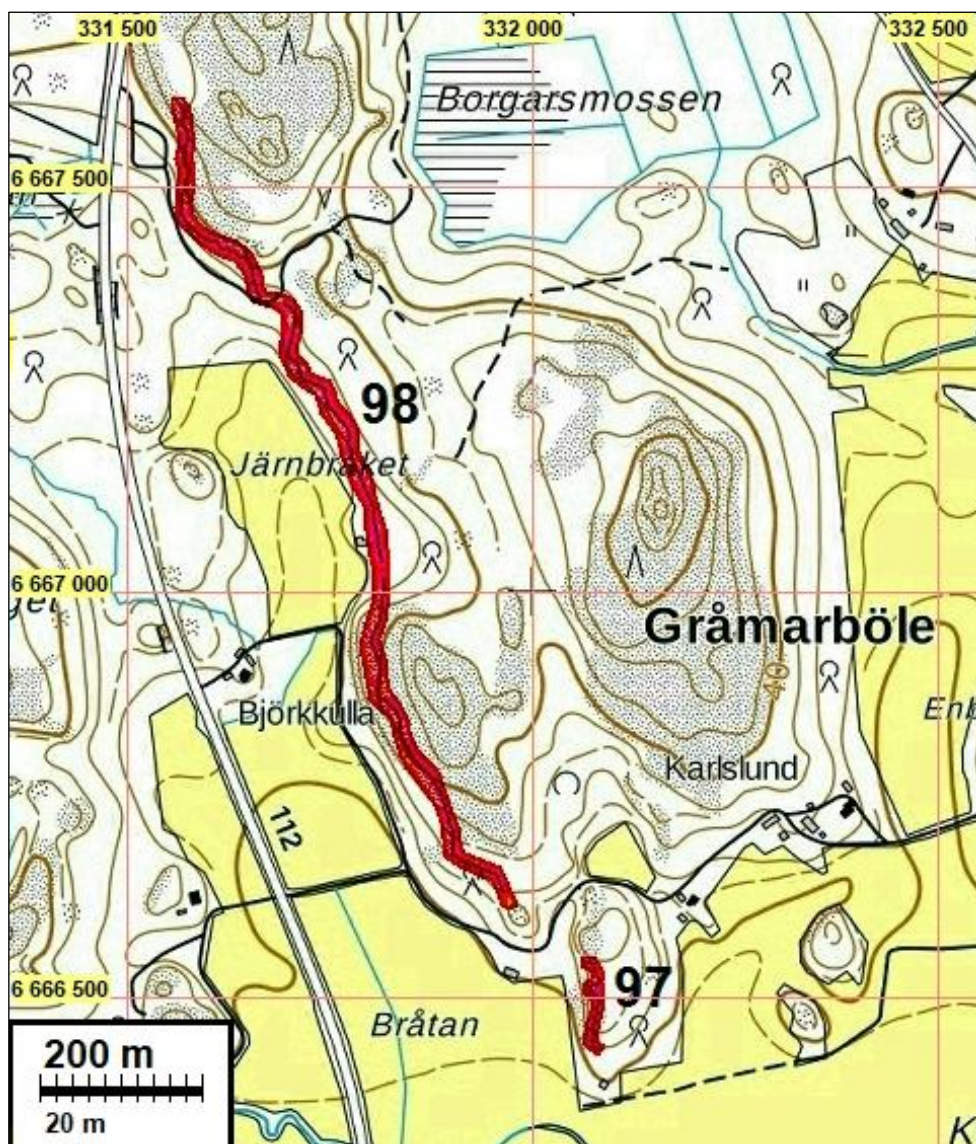
Koordin: N: 6666493 E: 332080

Tutkijat: Hilding Hagglund 1999 inventointi, Jussila & al 2017 inventointi

Sijainti: Paikka sijaitsee Inkoon kirkosta 6,4 km pohjoiseen.

Huomiot: Muinaisjäännösrekisteri:  
 Alueella on taisteluhautoja. Kohdetta ei ole kartoitettu.

Jussila & al 2017: Paikkaa ei ole tarkastettu. Rajaus laserkeilausaineiston perusteella. Pohjoisempi laaja varustus (kohde 98) on sen sijaan kartoitettu



### **98 INKOO XIII BORGARS**

Mjtnunnus: 1000016483  
 Status: kiinteä muinaisjäänös (sm)  
 Ajoitus: historiallinen  
 Laji: varustus: taistelukaivannot

Koordin: N: 6667240 E: 331737

Tutkijat: Hilding Hagglund 1999 inventointi, Jussila & Sepänmaa 2012 inventointi

Sijainti: Paikka sijaitsee Inkoon kirkosta 6,8 km pohjoiseen.

Huomiot: Jussila 2012:  
 Muinaisjäänösrekisterissä oleva aluerajaus on merkattu väärään kohtaan varustusten itäpuolelle.

Alueella on lähes yhtenäinen taisteluhauta, joka alkaa pohjoisessa Brandbergenin länsireunalta, tien 186 varresta kallioon louhittuna. Taisteluhautaa on hävinnyt kal-

liolouhinnan takia n 50 m matkalla aivan pohjoispäässä. Hauta jatkuu kalliolta etelään ja alemmas moreenirinteelle huonokuntoisena. Mtesätie katkaisee yhtenäisen haudan. Järnbacket pellon itäpuolella hauta on hyväkuntoinen ja suureksi osaksi kallioon louhittu. Siellä hauta on tehty rinteeseen alaosaan. Hauta jatkuu yhtenäisenä etelään rinteeseen alareunassa ja etelässä nousee siellä olevan kallion laelle. Hautaa ei tässä yhteydessä kartoitettu etelämmäksi.

Kartta sivulla 154

Kuvia Jussilan raportissa v. 2012, Inkoo-Siuntio maakaasuputken linjauksen inventointi.

### **99 INKOO XIV RÖMÄSSE-TAKVEDAMOSSEOMRÅDE**

Mjtunnus: 1000016484  
 Status: kiinteä muinaisjäänös (sm)  
 Ajoitus: historiallinen  
 Laji: varustus: taistelukaivannot

Koordin: N: 6668344 E: 331034

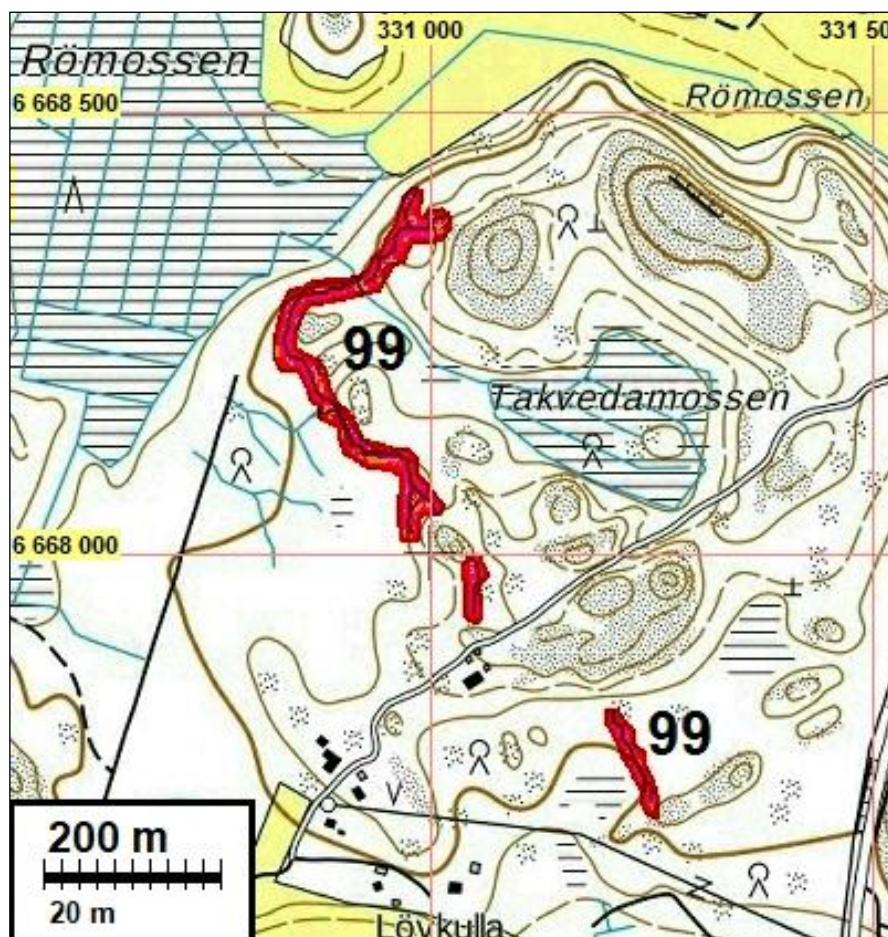
Tutkijat: Hilding Hagglund 1999 inventointi, Jussila & al 2017 inventointi

Sijainti: Paikka sijaitsee Inkoon kirkosta 8,4 km pohjoiseen.

Huomiot: Muinaisjäänösrekisteri:  
 Alueella on taisteluhautoja. Kohdetta ei ole kartoitettu.

Jussila & al 2017: (Soisalo) Varustukset mitattiin GPS/Glonass laitteella, jonka tarkkuusarvio on +-5 m.





### **100 INKOO XV PÅLSBÖLE-HALLBACKA**

Mjtunnus: 1000016485  
 Status: kiinteä muinaisjäänös (sm)  
 Ajoitus: historiallinen  
 Laji: varustus: taistelukaivannot

Koordin: N: 6669571 E: 331023

Tutkijat: Hilding Hagglund 1999 inventointi, Jussila & al 2017 inventointi

Sijainti: Paikka sijaitsee Inkoon kirkosta 9,6 km pohjoiseen.

Huomiot: Muinaisjäänösrekisteri:  
 Alueella on taisteluhautoja. Kohdetta ei ole kartoitettu.

Jussila & al 2017:  
 Varustukset mitattiin GPS/Glonass laitteella, jonka tarkkuusarvio on +-5 m.



### **106 INKOO JODDBÖLE 2**

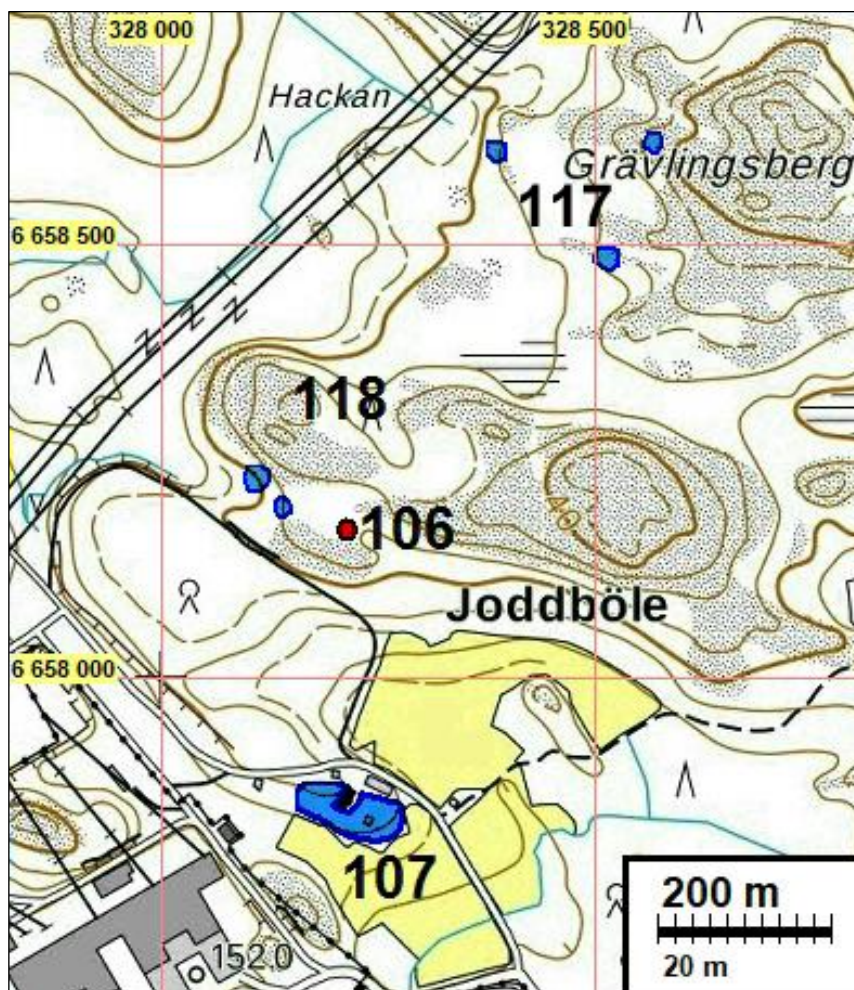
Mjtnunnus: 1000023266  
 Status: kiinteä muinaisjäännös (sm)  
 Ajoitus: historiallinen  
 Laji: valmistus: hiilihauta

Koordin: N: 6658170 E: 328215 Z: 26

Tutkijat: Timo Jussila & Timo Sepänmaa 2013 inventointi

Sijainti: Paikka sijaitsee Inkoon kirkosta 5,2 km länteen.

Huomiot: Muinaisjäänösrekisteri: (Jussila & Sepänmaa 2013):  
Paikalla on hiihdaudan jääne. Matala kuoppa, halkaisijaltaan 2 m ja matalat vallit.  
Kuopassa maannoksen alla hiiltä ja nokea.



### **108 INKOO IDROTTSVÄGEN**

Mjtunnus: uusi  
Status: kiinteä muinaisjäänös (sm)  
Ajoitus: kivikautinen  
Laji: asuinpaikka

Koordin: N: 6661175 E: 333811 Z: 29 ±1 m

Tutkijat: Timo Jussila 2016 inventointi

Löydöt: diar. 19.1.2017, KM 41127:1, 6 g, 3 kpl, kvartsi-iskoksia, 2, 1 kpl, palanutta luuta,

Sijainti: Paikka sijaitsee Inkoon kirkosta 1,2 km koilliseen, Koulun urheilukentän länsipuolella olevien omakotitalojen länsipuolella, Idrottsvägenin päään pohjoispuolella olevalla hiekkamaaperäisellä tasanteella.

Huomiot: Jussila 2016: Kalliomäkien välisessä laaksossa kallioiden etelä- ja pohjoispuolella on n. 70 x 60 m laajuinen tasanne, jossa maaperä on lajittunutta hiekkaa ja lähes

kivetöntä. Tasanteen länsipuolella on jyrkempi törmä länteen, jossa suolaakso. Idässä maasto laskee loivasti. Tasanteen eteläreunalla kulkee tie. Sen pohjoisreunalla, tasanteen länsitörmällä on moderni pyöreä maarakenne (halk n. 7 m) -kuoppa. Tasanteella on traktoriuria jossa havaitsin muutaman selvän kvartsi-iskoksen ja fragmentin palanutta luuta. Tasanne on sijainniltaan ja, maaperältään ja topografialtaan tyypillinen paikka kivistä asuinpaikalle. Koska paikka ei kuulunut varsinaiseen tutkimusalueeseen ja paikalla ollessani satoi rankasti, en jäänyt tutkimaan paikkaa tarkemmin.



Paikka löytyi Smedsin asemakaava-alueen inventoinnissa v. 2016

### **109 INKOO SOLBACKA**

Mjtunnus: 1000023584

Status: kiinteä muinaisjäänös (sm)

Ajoitus: kivistä

Laji: asuinpaikka

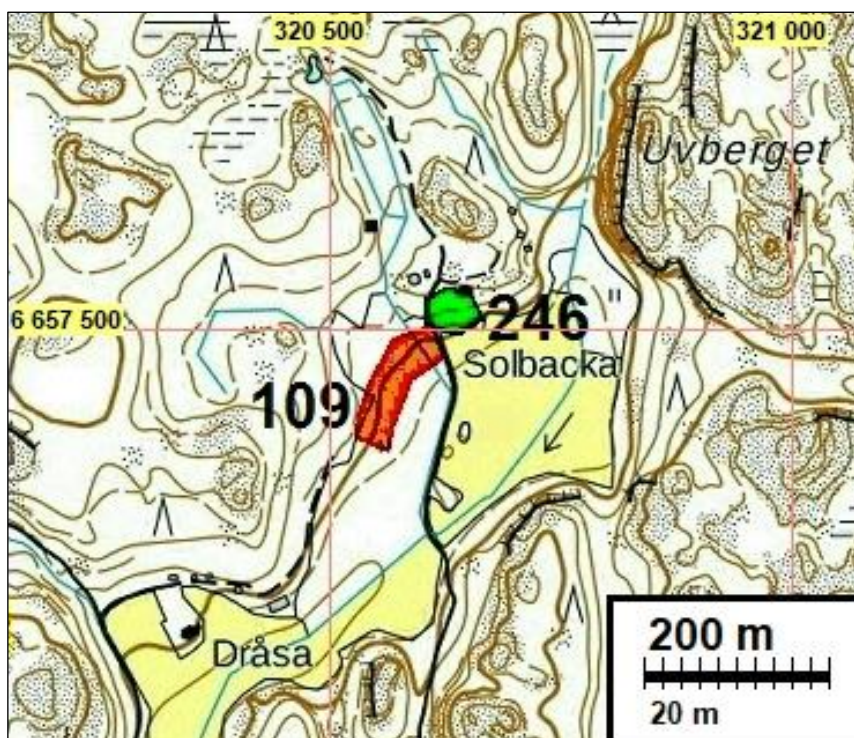
Koordin: N: 6657460 E: 320570 Z: 20 ±1 m

Tutkijat: Jan Fast & al 1999 tarkastus

Sijainti: Paikka sijaitsee Inkoon kirkosta 12,8 km länteen.

Huomiot: Muinaisjäänösrekisteri: Asuinpaikka sijoittuu viljelemättömän koillis-lounaissauntaisen laaksomuodostelman pohjoisosaan. Kvartsi-iskos löytyi pellolta loivasti kaakkoon viettävän terassin alapuolelta. Löytöalue oli 200 m pitkä kaistale, joka ulottui ränsistyneeltä puimahuoneelta pelton halkaisevalle tielle. Löydöt: KM 32164: 1-5.

Jussila & al 2017: Paikkaa ei tarkastettu. Rajaus Fastin tarkastuskertomuksen kartan mukaisesti.



### **122 INKOO BOLSTAD TORP**

Mjtunnus: 1000021549  
 Status: kiinteä muinaisjäänös (sm)  
 Ajoitus: historiallinen  
 Laji: asuinpaikka: kylätontti

Koordin: N: 6661347 E: 331738

Kartta: Isojakokartta 03, 01c

Tutkijat: Georg Haggrén 2005, Jussila & al 2017 inventointi

Sijainti: Paikka sijaitsee Inkoon kirkosta 1,9 km luoteeseen.

Huomiot: Muinaisjäänösrekisteri: Keskiaikainen kyläpaikka. Kohteen paikannus perustuu vanhoihin karttoihin ja on suuntaa-antava. Kohde ja sen rajausta on tarkastettava maastossa. Taloluku 1560 1. Liittyy Bollstadiin.

Jussila & al 2017: Aiempi koordinaatti: N 6661526 E 331723, joka siis muutettiin nyt. Talo paikannettiin v. 1757 ja 1768 kartoilta - paikannus hyvä. Alue on nykyisin rakentamatonta mutta sekoittuneen näköistä tannerta ja pusikkoista metsää. Voisi olla kuitenkin jotain jäljellä maaperässä. Peruskartalla 1967 alue on tyhjä (lähellä ulkorakennuksia). Senaatinkartalla 1872 paikalla torppa. Pitäjänkartalla 1847 paikalla Torp hemman.

Kartta sivulla 102



**124 INKOO NÄSBY 1**

Mjtunnus: 1000021539  
 Status: kiinteä muinaisjäännös (sm)  
 Ajoitus: historiallinen  
 Laji: asuinpaikka: kylätontti

Koordin: N: 6664660 E: 327122

Kartta: Isojakokartta 28

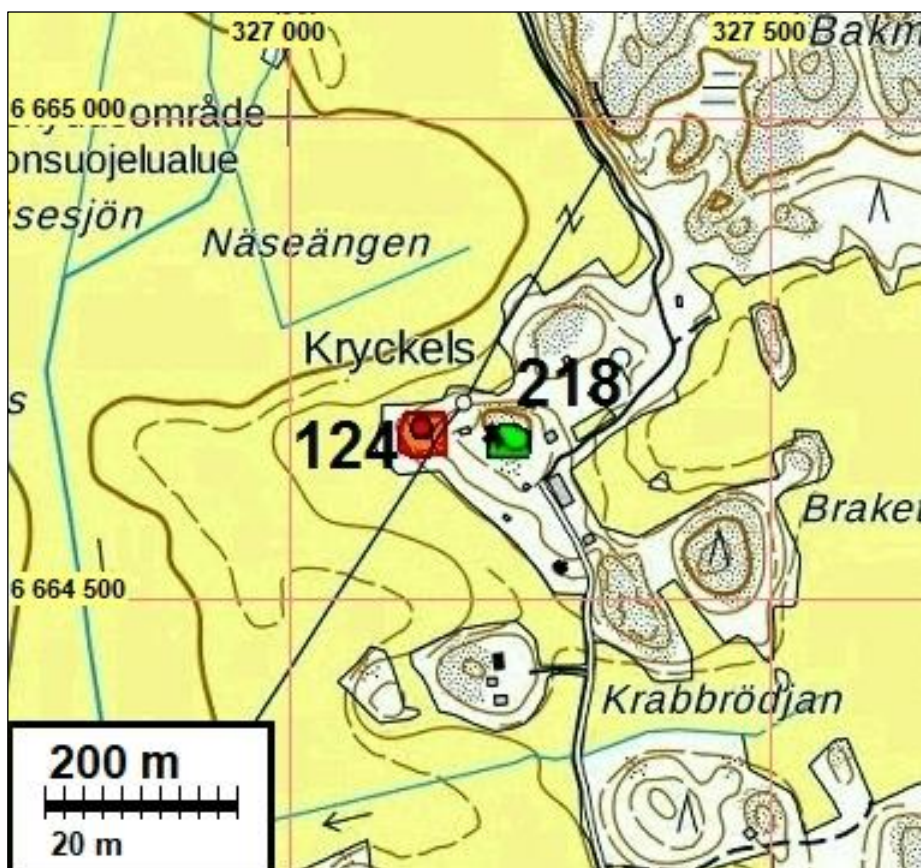
Tutkijat: Georg Haggrén 2005, Jussila & al 2017 inventointi

Sijainti: Paikka sijaitsee Inkoon kirkosta 7,4 km luoteeseen.

Huomiot: Muinaisjäännösrekisteri: Keskiaikainen kyläpaikka. Kohteen paikannus perustuu vanhoihin karttoihin ja on suuntaa-antava. Kohde ja sen raja-  
 maastossa. Taloluku 1560 2.

Jussila & al 2017: Paikannus v. 1768 Näsbyn isojakokartalta. Kaksi taloa. Näsby 2 tontti idempänä ja nyt rakennettua. Tämän tontti ehjä. V. 1967 kartalla paikalla on ulkorakennus. Pitäjänkartta 1842 epäselvä, tämä kohta vaikuttaa tyhjältä, samoin senaatinkartalla, joissa talot vaikuttavat olevan idempänä kuin 1767 kartalla. Nyt 1768 tonttimaa vaikuttaisi olevan arkeologisesti ehjää aluetta ilmakuvasta päätellen. Paikkaa ei ole maastossa tarkastettu.

N 6664678 E 327137 talotontti 1767  
 N 6664666 E 327231 talotontti 1767 Näsby 2, erillinen kohde nro 218



**131 INKOO SIGGBÖLE B**

Mjtunnus: 1000021530  
 Status: kiinteä muinaisjäännös (sm)  
 Ajoitus: historiallinen  
 Laji: asuinpaikka: kylätontti

Koordin: N: 6665240 E: 330232

Kartta: Isojakokartta 12

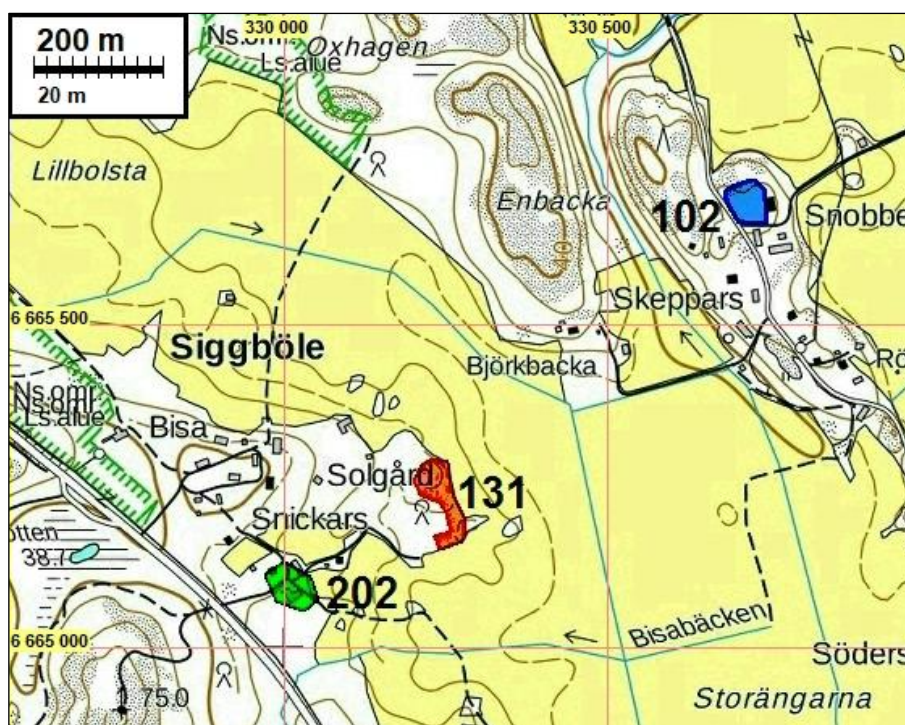
Tutkijat: Georg Haggrén 2005, Jussila & al 2017 inventointi

Sijainti: Paikka sijaitsee Inkoon kirkosta 5,8 km luoteeseen.

Huomiot: Muinaisjäännösrekisteri: Keskiaikainen kyläpaikka. Kohteen paikannus perustuu vanhoihin karttoihin ja on suuntaa-antava. Kohde ja sen raja-  
 maastossa. Taloluku 1560 4. 1540 2 taloa (1,25 mk) Knappa bolissa. Tontti autio?  
 Laskettu ajoittain Siuntioon.

Jussila & al 2017: (Koskinen) Alue on säilynyt hyvin. Siellä ei ole havaittavissa juurikaan moderneja jälkiä. Alueen pohjoisosassa sijaitsee iso kellari, jonka kivi-  
 muuria on hyvin säilynyt. Lisäksi pohjoisosassa havaittiin muutamia kivijalkoja, joi-  
 den kivet olivat melko pieniä. Alueen eteläosassa, pellon reunassa (n. N 6665166  
 E 330255), esiintyi paljon raivauskiviä, mutta myös osittain tuhoutuneilta perustuk-  
 silta vaikuttavia, melko epämääräisiä, kivisiä kokonaisuuksia.

Vuoden 1702 kartalla Sigbölen talo vaikuttaa olevan lännemmässä kuin maastos-  
 sa havaitut jäännökset. 1768 isojakokartan talot ovat taas selvästi niitä lännempä-  
 nä. 1842 pitäjänkartassa punainen rakennus saattaa olla jäännösten kohdalla.  
 1872 senaatin kartassa, 1878 läänin kartassa tai 1967 peruskartassa jäännösten  
 kohdalla ei ole rakennuksia.





Kellarin kivimuuria.



Kuvaussuunta luoteeseen. Siggböle B levittäytyy peltoon rajautuvan metsän reunassa. Kellari sijaitsee suuren kuusen oikealta puolelta alkavan lehtimetsän kohdalla.

### **134 INKOO DÅNABACKMALMEN**

Mjtunnus: 1000023101  
 Status: kiinteä muinaisjäänös (sm)  
 Ajoitus: historiallinen  
 Laji: valmistus: hiilimiilu

Koordin: N: 6670472 E: 325802

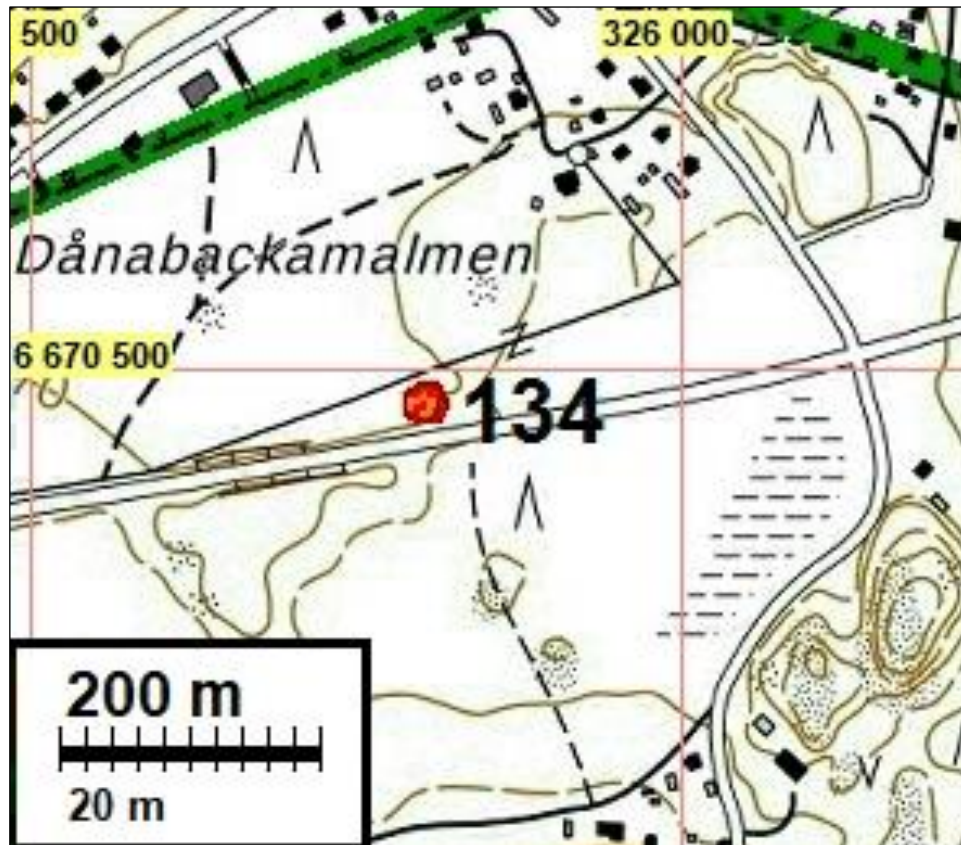
Tutkijat: Petro Pesonen 2013 inventointi

Sijainti: Paikka sijaitsee Inkoon kirkosta 12,6 km luoteeseen.

Huomiot: Muinaisjäänösrekisteri: Paikalla havaittiin kaksi pystymiilun pohjaa, joista pohjoisempi (miilu 1) on halkaisijaltaan noin 13 metriä ja sen päällä kasvaa taimikkoa.

Miilu on muodoltaan hieman epäselvä. Se sijaitsee risteysopasteen kohdalla, tielle on matkaa noin 20 metriä. Eteläisempi miiluista (miilu 2) on lähempänä tietä ja se erottuu tasalakisena pyöreänä kumpuna, jonka ympärillä ei ole kuoppakehää vaan matala vallihauta. Miilun kummun halkaisija on noin 10 metriä. Tielle on matkaa noin 12 metriä.

Jussila & al 2017: Paikkaa ei tarkastettu



#### **140 INKOO ÖSTERSOLBERG 4**

Mjtunnus: 1000021676  
 Status: kiinteä muinaisjäänös (sm)  
 Ajoitus: historiallinen  
 Laji: asuinpaikka: kylätontti

Koordin: N: 6667460 E: 339414

Kartta: Isojakokartta 62,80

Tutkijat: Georg Haggrén 2005, Jussila & al 2017 inventointi

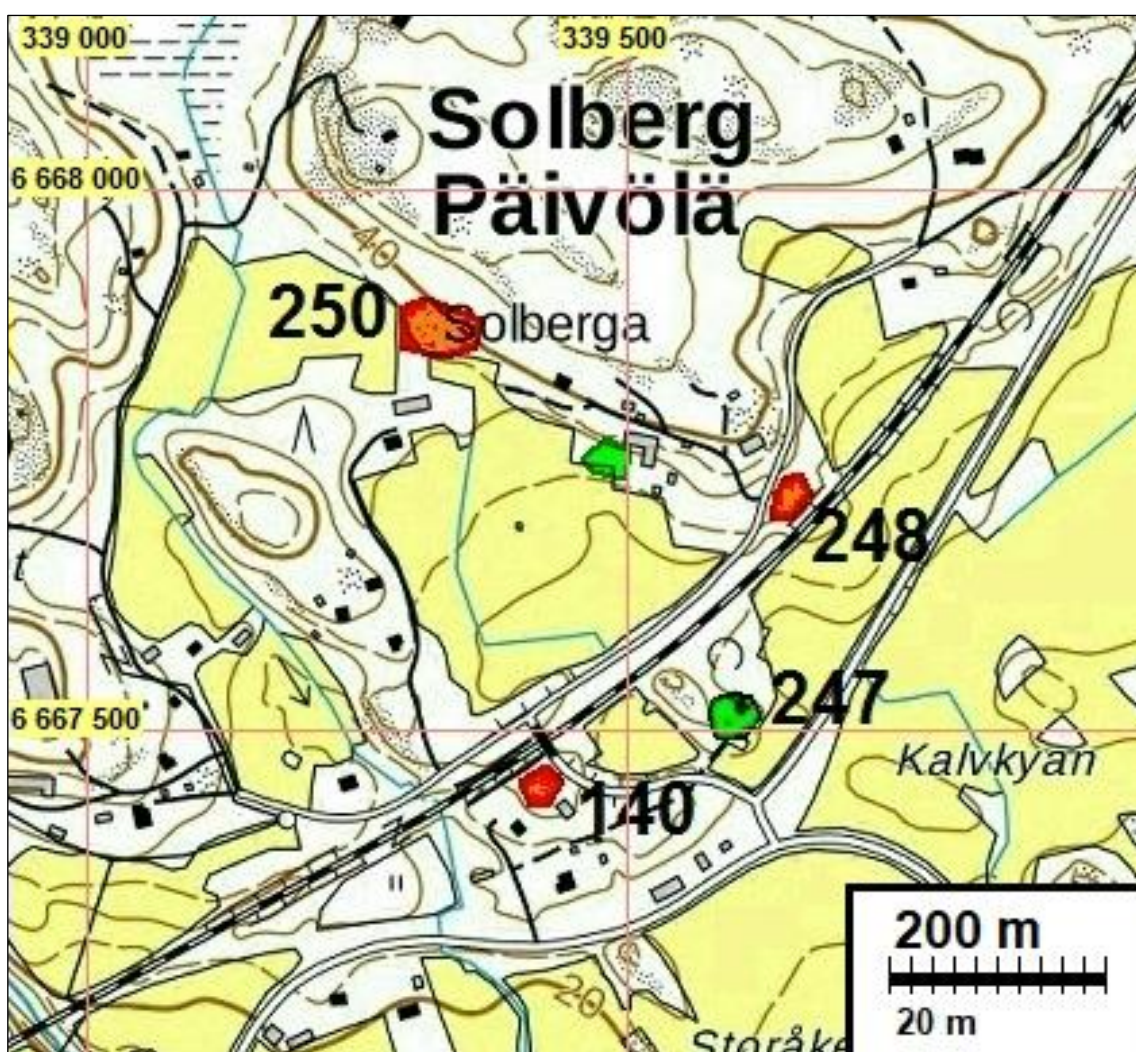
Sijainti: Paikka sijaitsee Inkoon kirkosta 9,7 km koilliseen.

Huomiot: Muinaisjäänösrekisteri:  
 Keskiaikainen kylänpaikka. Kohteen paikannus perustuu vanhoihin karttoihin ja on suuntaa-antava. Kohde ja sen rajaus on tarkastettava maastossa. Taloluku 1560 5

Jussila & al 2017:

Kylässä on neljä taloa ja torppa erillisillä tonttimailta v. 1768 kartalla. Tämä on lounaisin tontti, talo nro 4. Koordinaattia on hieman korjattu v. 1767 kartalta tehdyn paikannuksen perusteella ja nimi muutettu nro 4:ksi. Tonttimaan on jäänyt osin radan ja tien alle, mutta sen eteläpuolella on ehjää, nyt pusikkoista ja metsäistä ja autiota tonttia - osin pihamaata. Voi olla että radan- ja tien teossa vaurioitunut. Ollut aikoinaan radan pohjoispuolella. Rataa oikaistu sittemmin niin, että se kulkee vanhan tontin pohjoisreunalta.

V. 1842 kartalla paikalla talo, samoin 1872 senaatinkartalla. V. 1961 kartalla täysin autio.

**150 INKOO PRÅLSBACKA W**

Mjtunnus: 1000021563  
 Status: kiinteä muinaisjäännös (sm)  
 Ajoitus: historiallinen  
 Laji: asuinpaikka: kylätontti

Koordin: N: 6663491 E: 341649

Kartta: Isojakokartta 70, 71,72

Tutkijat: Georg Haggrén 2005, Jussila & al 2017 inventointi, Suhonen & al 2017 tarkastus

Sijainti: Paikka sijaitsee Inkoon kirkosta 9,2 km itään.

Huomiot: Muinaisjäänösrekisteri:

Keskiaikainen kyläpaikka. Kohteen paikannus perustuu vanhoihin karttoihin ja on suuntaa-antava. Kohde ja sen raja-alue on tarkastettava maastossa. Taloluku 1560 3. 1409 Olof Prall (FMU 1293). Kohteen itäpuolinen vanhoille kartoille merkitty osa on edelleen käytössä. Aluerajaus ja koordinaattipiste on autioituneen tonttimaan kohdalle. Autiotonttia ei ole merkitty millekään historialliselle kartalle. Autiotontilla on terassoitu alue sekä ainakin yksi selvä tulisijan paikka.

Jussila & al 2017:

Kohteen koordinaatti osoittaa kohtaan, missä vanhoilla kartoilla (mm. 1702, 1764) ei ole mitään. Mutta v. 1770/1848 kartalla (nro 72) on yksi ilmeisesti ulkorakennus muinaisjäänökseksi merkityn alueen pohjoisosassa ja v. 1872 kartalla on (ulko-) rakennus kaakkoisnurkassa. Ovatko olleet esim. riisiä, mistä voinut jäädä tulisijan jäänös?

Tämän kylän länsipuoleinen osa on erotettu tässä omaksi kohteeksi Prålsbacka W ja vanhoilta kartoilta paikannettavissa olevat, mäen itäosassa sijaitsevat erilliset tonttimaat omiksi kohteeksi (nro 254, 255, Prålsbacka by 1 ja 2). Ei tiedossa millä perusteella tämä paikka merkitty "autioituneeksi tonttimaaksi" ja siten muinaisjäänösluokituksen perustelut eivät ole tiedossa. Muinaisjäänösrajaus muinaisjäänösrekisteristä, johon se merkitty v. 2017.



**152 INKOO TORBACKA / TORDEBY**

Mjtunnus: 1000021564  
 Status: kiinteä muinaisjäännös (sm)  
 Ajoitus: historiallinen  
 Laji: asuinpaikka: kylätontti

Koordin: N: 6663310 E: 343120

Kartta: Isojakokartta 68, 80

Tutkijat: Georg Haggrén 2005, Jussila & al 2017 inventointi

Sijainti: Paikka sijaitsee Inkoon kirkosta 10,4 km itään.

Huomiot: Muinaisjäännösrekisteri: Keskiaikainen kylänpaikka. Kohteen paikannus perustuu vanhoihin karttoihin ja on suuntaa-antava. Kohde ja sen raja-  
 maastossa. Taloluku 1560 5. 1540 Gördavik-bolissa utbysman (0,5 mk), utbysmän  
 1,5 mk. Kylällä kaksi tonttia. 1572 Torbacka gård.

Jussila & al 2017: Vanhoilla kartoilla v. 1701 ja v. 1767 paikka nimellä Torbacka. Ei tietoa mistä Tordeby nimi. Talot nro 5-8, paikannus 1767 kartalta:

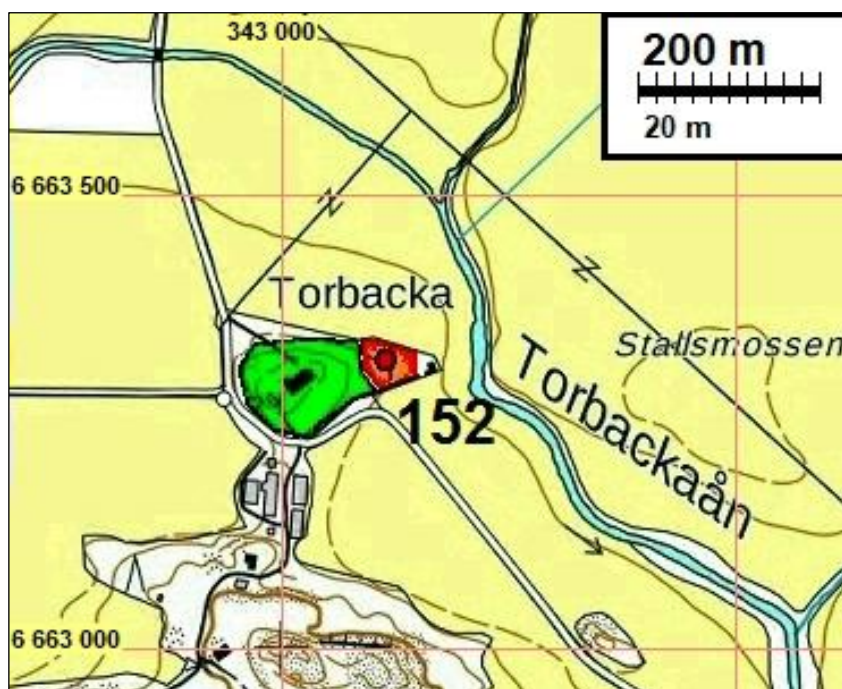
N 6663318 E 343116 talo 1767

N 6663305 E 343044 talo 1767

N 6663278 E 343018 talo 1767

N 6663249 E 343050 talo 1767

Kahden koillisosassa sijainneen talon kohdalla on nyt talo ja pihaa. Kaakkois- ja koillisosassa sijainneiden 1767 talojen paikat ovat autioina, mutta kaakkoinen talo-  
 tontti nurmikko. Koillisin eli itäisin talonpaikka metsäistä mantua - voisi olla muinaisjäännös siltä osin. V. 1842 kartalla kaksi taloa alueen länsiosassa (itäosa tyhjä), mutta senaatinkartalla 1872 yksi talo itäosassa ja toinen länsiosassa. Peruskartalla 1961 tilanne kuten nykyin.



**165 INKOO HEMÅKERSBERGEN**

Mjtunnus: uusi  
 Status: kiinteä muinaisjäännös (sm)  
 Ajoitus: kivikautinen  
 Laji: asuinpaikka

Koordin: N: 6661278 E: 329669 Z: 23

Tutkijat: Timo Jussila 2012 inventointi

Sijainti: Paikka sijaitsee Inkoon kirkosta 3,5 km länteen.

Huomiot: Jussila 2012:  
 Alueella runsaasti kvartseja metsänlaikutusvaoissa. Muutoin ehjä.



asuinpaikan maastoa koilliseen (2012)





Asuinpaikan maastoa länteen (2012)

### **166 INKOO KLEVBERGET**

Mjtunnus: uusi  
 Status: kiinteä muinaisjäänös (sm)  
 Ajoitus: ajoittamaton  
 Laji: tunnistamaton: kivirakenne

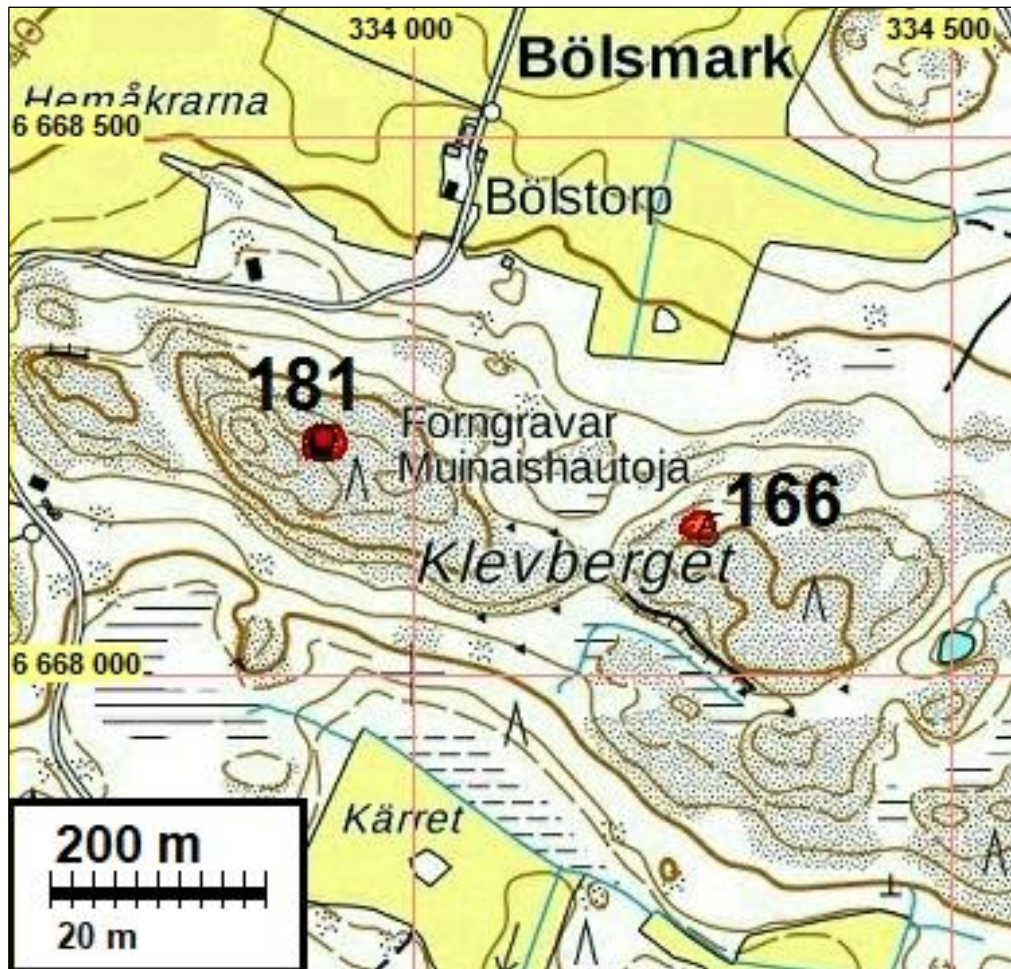
Koordin: N: 6668142 E: 334265 Z: 60

Tutkijat: Timot Jussila & Sepänmaa 2012 inventointi

Sijainti: Paikka sijaitsee Inkoon kirkosta 8,0 km pohjoiseen.

Huomiot: Jussila & Sepänmaa 2012:  
 Kalliovuoren laella, pirunpellossa ns. "rakkakuoppa" - kivipeltoon raivattu pyöreä kuopanne.





### 168 INKOO KUSANS

Mjtunnus: uusi  
 Status: kiinteä muinaisjäänös (sm)  
 Ajoitus: kivikautinen  
 Laji: asuinpaikka

Koordin: N: 6666453 E: 330164

Tutkijat: Timo Jussila & Sepänmaa 2012 inventointi

Sijainti: Paikka sijaitsee Inkoon kirkosta 6,9 km pohjoiseen.

Huomiot: Jussila & Sepänmaa 2012:  
 Koekuopista kvartseja. Rajaus on arvio. Ehjää metsämaata - hiekkaa.

Kartta sivulla 105



Asuinpaikan maastoa. Sepänmaa kaivaa koekuoppaa.



### **169 INKOO FREMBÖLE 1**

Mjtnunnus: uusi

Status: kiinteä muinaisjäännös (sm)

Ajoitus: rautakautinen

Laji: hautaus: röykkiö

Koordin: N: 6663414 E: 346039 Z: 16

Tutkijat: Timo Jussila & Sepänmaa 2012 inventointi

Sijainti: Paikka sijaitsee Inkoon kirkosta 13,4 km itään.

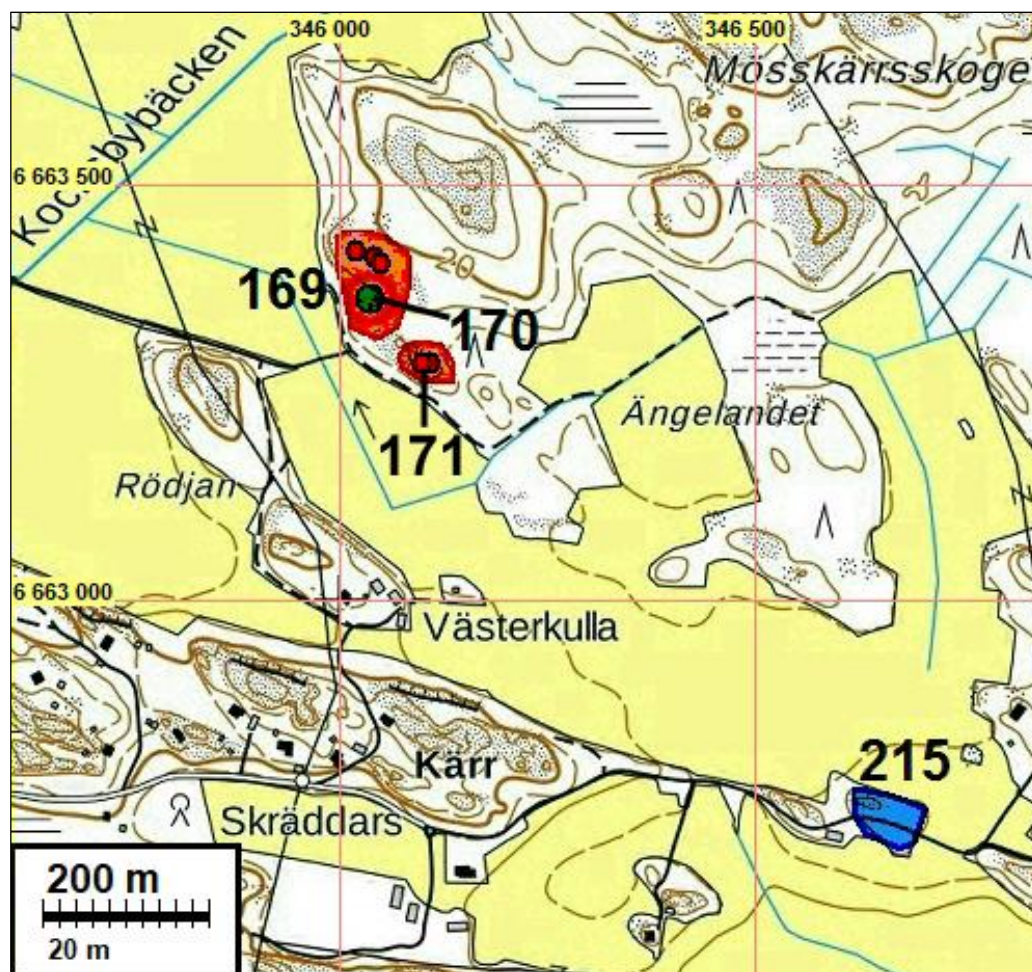
Huomiot: Jussila & Sepänmaa 2012: Kolme sammalpeitteistä kiviröykkiötä:

N 6663413 E 346043 4\*3,5 m

N 6663404 E 346050 4\*3 m

N 6663419 E 346019 3\*2 m

Röykkiöistä 35 m etelään koekuopista varhaismetallikautista (rautakautista) kera-  
miikkaa (Fremböle 2). Maasto kuusivaltaista sekametsää. Täysin ehjä paikka.



Röykkiöt punaisin palloin.





Röykkiöt



### **170 INKOO FREMBÖLE 2**

Mjtunnus: uusi  
 Status: kiinteä muinaisjäännös (sm)  
 Ajoitus: rautakautinen  
 Laji: asuinpaikka

Koordin: N: 6663363 E: 346037 Z: 14

Tutkijat: Timo Jussila & Sepänmaa 2012 inventointi

Sijainti: Paikka sijaitsee Inkoon kirkosta 13,4 km itään.

Huomiot: Jussila & Sepänmaa 2012:  
 Koekuopista keramiikkaa, joka vaikuttaa varhaisrautakautiselta. Pohjoispuolella kolme röykkiötä (Fremböle 1). Kuusimetsää, hiekkaista moreenia. Täysin ehjä paikka.

Kartta edellisen kohteen yhteydessä sivulla 172



Asuinpaikan maastoa.



**171 INKOO FREMBÖLE 3**

Mjtunnus: uusi  
Status: kiinteä muinaisjäännös (sm)  
Ajoitus: rautakautinen  
Laji: hautaus: röykkiö

Koordin: N: 6663283 E: 346106 Z: 15

Tutkijat: Timo Jussila & Sepänmaa 2012 inventointi

Sijainti: Paikka sijaitsee Inkoon kirkosta 13,4 km itään.

Huomiot: Jussila & Sepänmaa 2012: Paikalla, matalan kallionykämän päällä on kaksi röykkiötä: N 6663285 E 346111 6 m  
N 6663284 E 346100 5 x 4 m pengottu

Kartta sivulla 172



## 174 INKOO BJÖRNVIKEN

Mjtunnus: uusi  
Status: kiinteä muinaisjäännös (sm)  
Ajoitus: historiallinen  
Laji: valmistus: hiilimiilu

Koordin: N: 6660729 E: 326876

Tutkijat: Timot Jussila & Sepänmaa 2012 inventointi

Sijainti: Paikka sijaitsee Inkoon kirkosta 6,2 km länteen.

Huomiot: Jussila & Sepänmaa 2012:  
Paikalla on iso hiilimiilu, halk 10 m. Ehjä. Tasaista ja hiekaista metsämaata rannan tuntumassa, suon reunalla.





**175 INKOO STORMOSSEN NW 1**

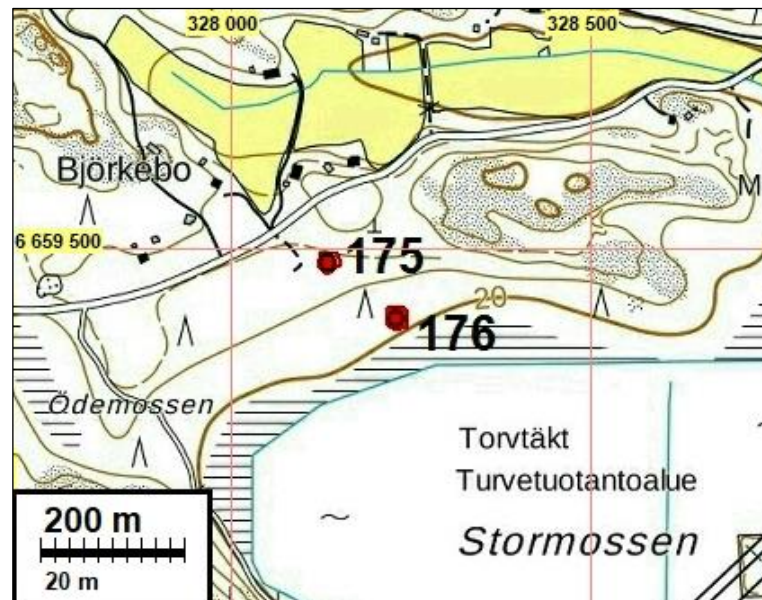
Mjtunnus: uusi  
 Status: kiinteä muinaisjäännös (sm)  
 Ajoitus: historiallinen  
 Laji: valmistus: hiilimiilu

Koordin: N: 6659481 E: 328134

Tutkijat: Timo Jussila & Sepänmaa 2012 inventointi

Sijainti: Paikka sijaitsee Inkoon kirkosta 5,0 km länteen.

Huomiot: Jussila & Sepänmaa 2012:  
 Hiilimiilu, halk 10 m. Hiekkakankaalla, loiva etelään laskeva rinne. Pusikko.



**176 INKOO STORMOSSEN NW 2**

Mjtunnus: uusi  
 Status: kiinteä muinaisjäännös (sm)  
 Ajoitus: historiallinen  
 Laji: valmistus: hiilimiilu  
  
 Koordin: N: 6659403 E: 328229  
  
 Tutkijat: Timot Jussila & Sepänmaa 2012 inventointi  
  
 Sijainti: Paikka sijaitsee Inkoon kirkosta 4,9 km länteen.  
  
 Huomiot: Jussila & Sepänmaa 2012:  
 Paikalla on hiilimiilu, halk 12 m.

Kartta edellisen kohteen yhteydessä sivulla 177

**177 INKOO GRUVVIKEN**

Mjtunnus: uusi  
 Status: kiinteä muinaisjäännös (sm)  
 Ajoitus: historiallinen  
 Laji: aineksenotto: kaivos  
  
 Koordin: N: 6659475 E: 324963  
  
 Tutkijat: Timo Jussila 2012 inventointi  
  
 Sijainti: Paikka sijaitsee Inkoon kirkosta 8,1 km länteen.  
  
 Huomiot: Jussila 2012:  
 Vanha hopeakaivos. Kaivoskuoppia kalliossa 3 kpl. Alueella on kaivoksen rakennusten perustuksia.

## Kaivokset:

N 6659477 E 324998

N 6659482 E 325023

N 6659485 E 324962

Louhoskuoppa 1 12\*3 m, kalliossa

Pieni louhoskuoppa, kallion laella.

Louhoskuoppa 2 11\*3 m, kalliossa

## Rakennuksen perustat:

N 6659377 E 324943

N 6659321 E 324933

N 6659326 E 324965

Rakennuksen perusta 14 x 6 m, 2 uunin jäännöstä

Kuoppa

Rakennuksen perusta 7 x 7 m ei uunia, kivijalka.

## Kuoppia:

N 6659534 E 324908

N 6659542 E 324906

Kellarikuoppa 4\*3 m

Kuoppa 2\*2 m





Rakennuksen perusta



Rakennuksen perusta 12 x 6 m





Ison rakennuksen perusta jossa kahden uunin perustat




Kaivoskuoppa 1



Kaivos 2



Kaivos 2





Sivukivikasa kaivoskuopan alapuolella.

### **178 INKOO FLATBERGEN 2**

Mjtunnus: uusi

Status: kiinteä muinaisjäännös (sm)

Ajoitus: rautakautinen

Laji: hautaus: röykkiö

Koordin: N: 6657822 E: 323883 Z: 15

Tutkijat: Timo Jussila & Timo Sepänmaa 2012 inventointi

Sijainti: Paikka sijaitsee Inkoon kirkosta 9,5 km länteen.

Huomiot: Jussila & Sepänmaa 2012: Matala, nelisivuiselta vaikuttava röykkiö, ohuen maan ja sammaleen peittämän kallion päällä, rantaan laskevassa loivassa rinteessä. Koko 3 x 2 m.

Kartta sivulla 71



**179 INKOO VILLKÄRR**

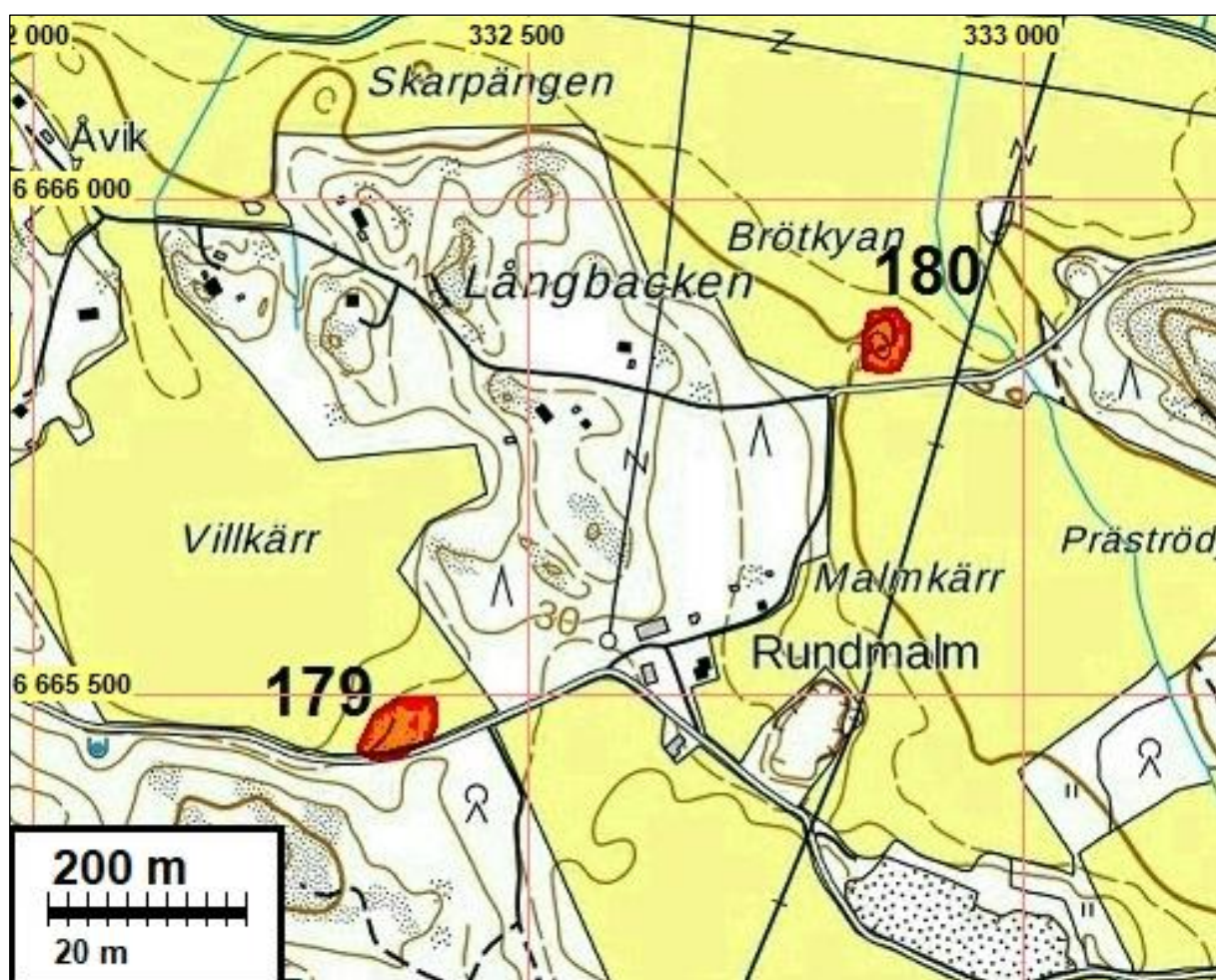
Mjtunnus: uusi  
 Status: kiinteä muinaisjäännös (sm)  
 Ajoitus: kivikautinen  
 Laji: asuinpaikka

Koordin: N: 6665462 E: 332370 Z: 28

Tutkijat: Timo Jussila & Timo Sepänmaa 2012 inventointi

Sijainti: Paikka sijaitsee Inkoon kirkosta 5,3 km pohjoiseen.

Huomiot: Jussila & Sepänmaa 2012: Pellossa kvartseja.



Asuinpaikka peltotinteen yläosassa taustalla





**180 INKOO BRÖDKYAN**

Mjtunnus: uusi  
 Status: kiinteä muinaisjäännös (sm)  
 Ajoitus: kivikautinen  
 Laji: asuinpaikka

Koordin: N: 6665860 E: 332866 Z: 20

Tutkijat: Timo Jussila & Timo Sepänmaa 2012 inventointi

Sijainti: Paikka sijaitsee Inkoon kirkosta 5,7 km pohjoiseen.

Huomiot: Jussila & Sepänmaa 2012: Kvartseja pellosta.

Kartta 184 sivulla

**181 INKOO KLEVBERGET W**

Mjtunnus: uusi  
 Status: kiinteä muinaisjäännös (sm)  
 Ajoitus: ajoittamaton  
 Laji: kivirakenne: rakkakuopat  
 Koordin: N: 6668215 E: 333917 Z: 20

Tutkijat: Timo Jussila & Timo Sepänmaa 2012 inventointi

Sijainti: Paikka sijaitsee Inkoon kirkosta 8,1 km pohjoiseen.

Huomiot: Jussila & Sepänmaa 2012:  
 Kalliovuoren laella, pirunpellossa ns. rakkakuoppia:  
 N 6668214 E 333914 kuoppa 2 m  
 N 6668215 E 333915 Kuoppa 3 m  
 N 6668215 E 333919 Kuoppa 1 m  
 N 6668219 E 333917 Kuoppa 2,5 \* 3,5 m

Kartta sivulla 170



**182 INKOO BOLEKÄRRSKOGEN 1**

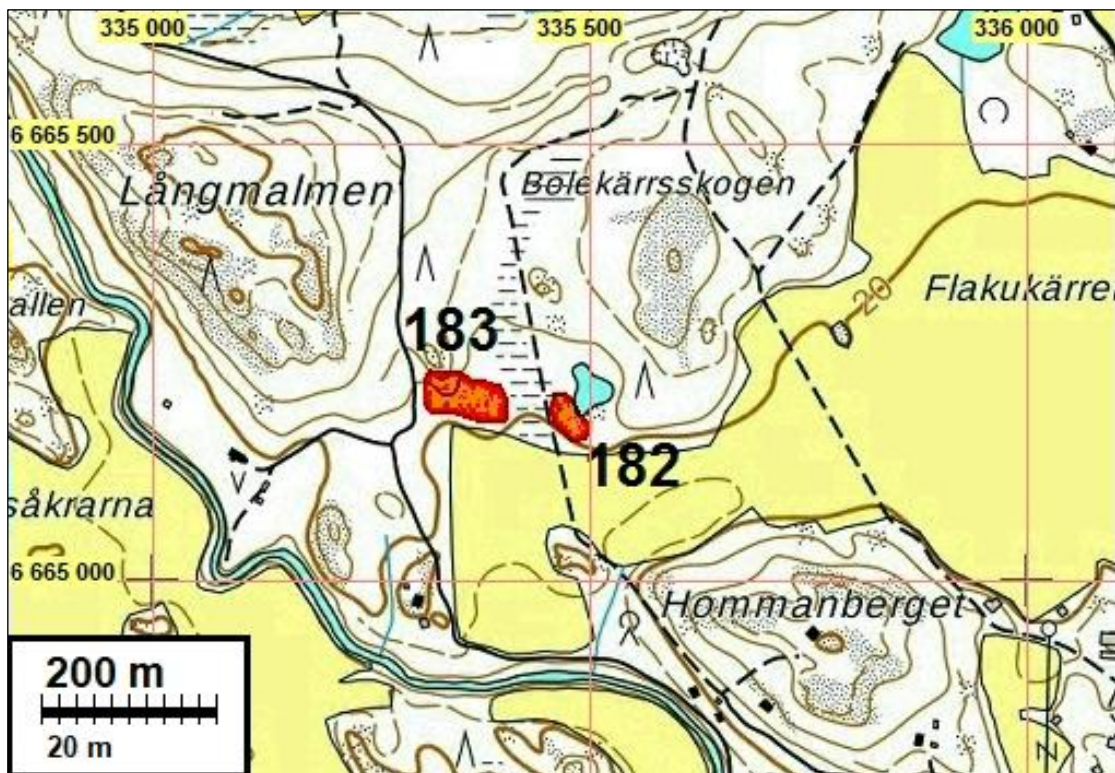
Mjtunnus: uusi  
 Status: kiinteä muinaisjäännös (sm)  
 Ajoitus: kivikautinen  
 Laji: asuinpaikka

Koordin: N: 6665189 E: 335472 Z: 20

Tutkijat: Timot Jussila & Sepänmaa 2012 inventointi

Sijainti: Paikka sijaitsee Inkoon kirkosta 5,5 km pohjoiseen.

Huomiot: Jussila & Sepänmaa 2012:  
 Keramiikkaa koekuopasta (kampa). Vieressä tekolampi. Kapean suon itälaidalla. Suon länsipuolella kohde 183. Ehjä kohde metsässä.



asuinpaikan  
 maastoa,  
 pohjoiseen



Asuinpaikkaa metsätien ja tekoaltaan välillä. Itään, alla koilliseen



### **183 INKOO BOLEKÄRRSKOGEN 2**

Mjtunnus: uusi  
 Status: kiinteä muinaisjäänös (sm)  
 Ajoitus: kivikautinen  
 Laji: asuinpaikka

Koordin: N: 6665206 E: 335368 Z: 20

Tutkijat: Timo Jussila & Timo Sepänmaa 2012 inventointi

Sijainti: Paikka sijaitsee Inkoon kirkosta 5,5 km pohjoiseen.

Huomiot: Jussila & Sepänmaa 2012: Koekuopista keramiikkaa, palanutta luuta ja kvartseja sekä palanutta savea. Ehjä kohde metsämaastossa  
 N 6665221 E 335325 palanutta savea  
 N 6665200 E 335371 Kvartsia luuta keramiikkaa  
 N 6665205 E 335375 kvartseja 2 kpl

Kartta edellisen kohteen yhteydessä sivulla 186



Asuinpaikan maastoa etelään ja pohjoiseen.



### **184 INKOO ÄNGELANDET 1**

Mjtunnus: uusi

Status: kiinteä muinaisjäännös (sm)

Ajoitus: kivikautinen

Laji: asuinpaikka

Koordin: N: 6663550 E: 344901 Z: 17

Tutkijat: Timo Jussila & Timo Sepänmaa 2012 inventointi

Sijainti: Paikka sijaitsee Inkoon kirkosta 12,3 km itään.

Huomiot: Jussila & Sepänmaa 2012:

Keramiikkaa ja palanutta savea koekuopasta, vaikuttaa varhaismetallikautiselta. Lähellä röykkiö, mäen laella. (kohde 185). Ehjä asuinpaikka metsämaastossa.



Asuinpaikkaa lounaaseen  
ja länteen.



**185 INKOO ÄNGELANDET 2**

Mjtunnus: uusi  
Status: kiinteä muinaisjäännös (sm)  
Ajoitus: esihistoriallinen  
Laji: hautaus: röykkiö

Koordin: N: 6663596 E: 344858 Z: 25

Tutkijat: Timo Jussila & Timo Sepänmaa 2012 inventointi

Sijainti: Paikka sijaitsee Inkoon kirkosta 12,3 km itään.

Huomiot: Jussila & Sepänmaa 2012:  
Matala röykkiö, 1,5 x 2,5 m, suorakaiteen muotoinen. Mäen laella. Kaakkoispuolel-  
la esihistoriallinen asuinpaikka (184).

Kartta edellisen kohteen yhteydessä sivulla 189



Sammalpeitteinen röykkiö mäen kalliosella laella.



**186 INKOO TORPSKOGEN NE**

Mjtunnus: uusi  
 Status: kiinteä muinaisjäännös (sm)  
 Ajoitus: kivikautinen  
 Laji: asuinpaikka

Koordin: N: 6661712 E: 332724 Z: 25

Tutkijat: Timo Jussila & Timo Sepänmaa 2012 inventointi

Sijainti: Paikka sijaitsee Inkoon kirkosta 1,5 km pohjoiseen.

Huomiot: Jussila & Sepänmaa 2012: Kvartsia ja palanutta luuta. Rajaus epäselvä. Kuntopolku ja raivattua maata vieressä. paikalla hiekkamaassa tekolampi tms. sen itäreunamilta ja itäpuolelta löydöt



Löydöt tekolammen itäpäästä – kuvattu lammen länsipäästä itään



**188 INKOO SKVATTERBÄCKEN**

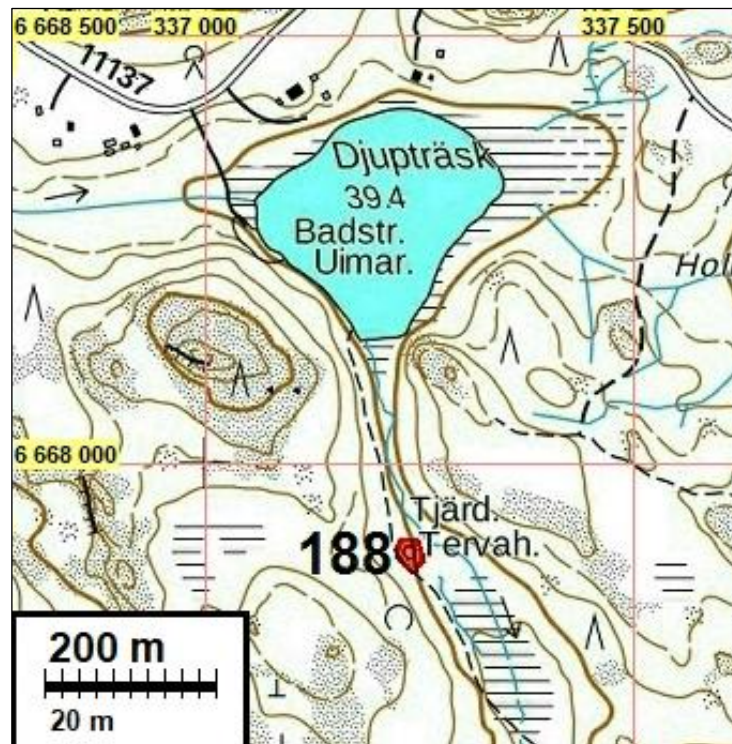
Mjtunnus: uusi  
 Status: kiinteä muinaisjäännös (sm)  
 Ajoitus: historiallinen  
 Laji: valmistus: tervahauta

Koordin: N: 6667898 E: 337238 Z: 25

Tutkijat: Timot Jussila & Sepänmaa 2012 inventointi

Sijainti: Paikka sijaitsee Inkoon kirkosta 8,8 km koilliseen.

Huomiot: Jussila & Sepänmaa 2012: Paikalla on ehjä tervahauta purolaaksossa puron länsirannalla. Merkitty maastokartalle.



Tervahaudan vallia ja keskusta vasemmalla.





**193 INKOO BREDS TORP 1**

Mjtunnus: uusi  
 Status: kiinteä muinaisjäännös (sm)  
 Ajoitus: historiallinen  
 Laji: asuinpaikka: kylätontti

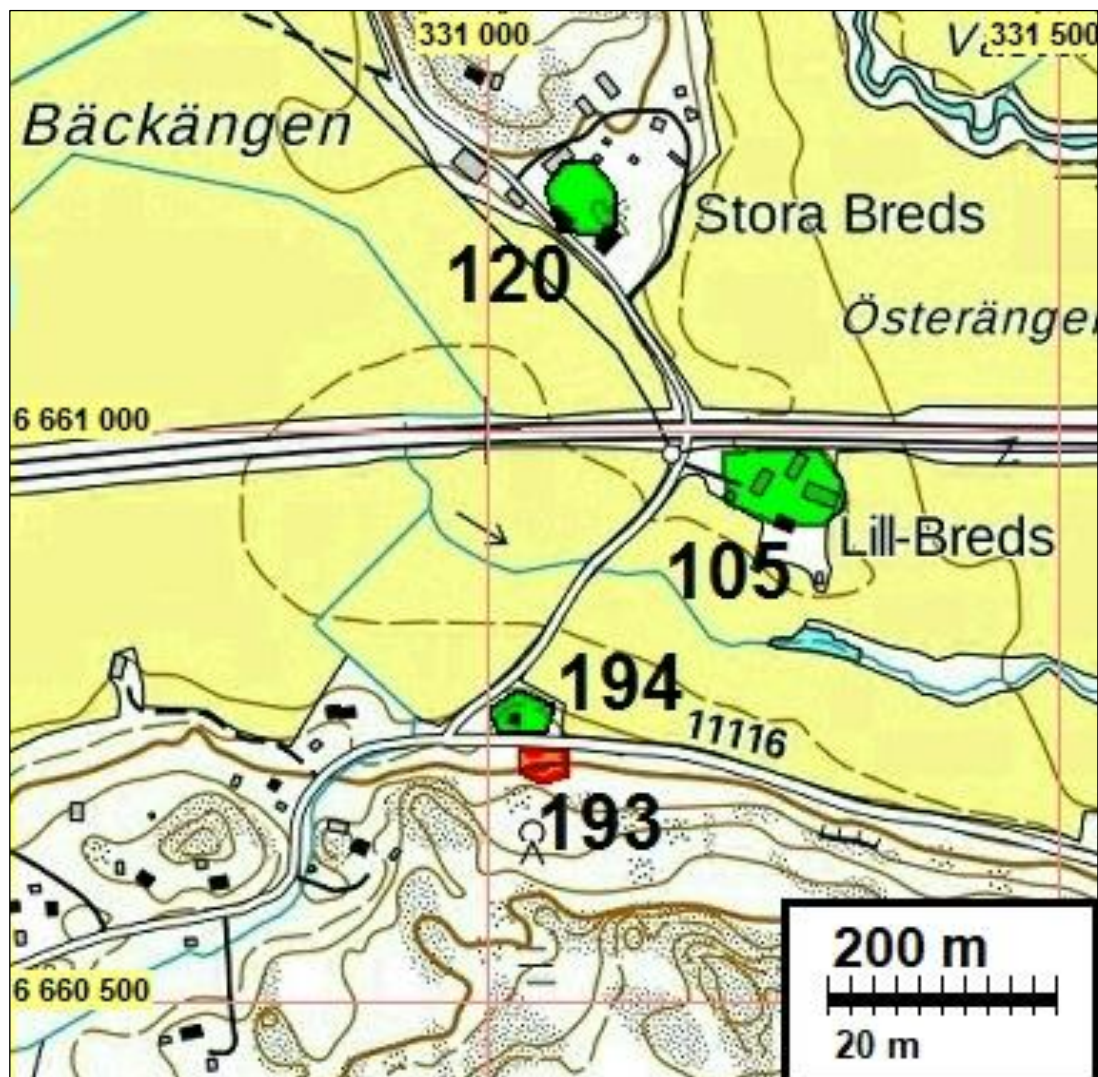
Koordin: N: 6660720 E: 331053

Kartta: Isojakokartta 01

Tutkijat: Jussila & al 2017 inventointi

Sijainti: Paikka sijaitsee Inkoon kirkosta 2,1 km länteen.

Huomiot: Jussila & al 2017:  
 Torppa Öfverbyn ja Breds in isojakokartalla 1767. Saattaa olla osin jäänyt tien alle, mutta muutoin nyt autiona tien ja kalliorinteen välissä. Ei tarkastettu maastossa. paikalla ulkorakennus v. 1967 peruskartalla. Pitäjänkartalla v. 1842 tyhjä. Senaatin kartalla v. 1872 tyhjä. Periaatteessa muinaisjäännöskelpoinen kohde vaikka tarkastamatta. Ilmakuvasa harvaa metsää.





Torpanpaikka tien vasemmalla puolen missä hieman avointa kuusikon reunassa. Kuva Google.

### **195 INKOO BOLSTAD NYBY**

Mjtunnus: uusi  
 Status: kiinteä muinaisjännös (sm)  
 Ajoitus: historiallinen  
 Laji: asuinpaikka: kylätontti

Koordin: N: 6662710 E: 330517

Kartta: Isojakokartta 02

Tutkijat: Jussila & al 2017 inventointi

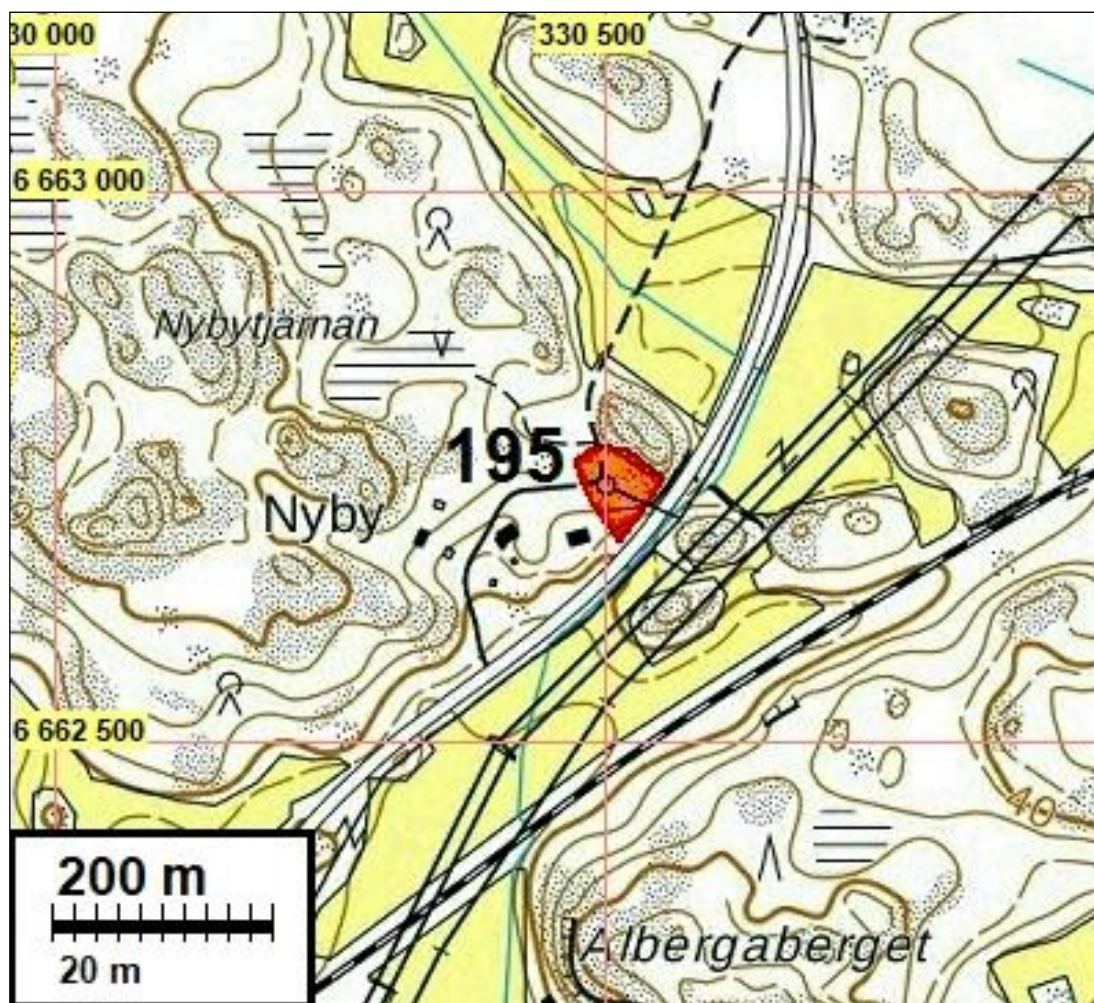
Sijainti: Paikka sijaitsee Inkoon kirkosta 2,1 km länteen.

Huomiot: Jussila & al 2017:  
 V. 1768 isojakokartalla paikalle merkitty "Nyby" ja kolme rakennusta joista yksi punaisella värjätty. Onko paikalla yksi talo vaiko kolme? Kaikki ovat kuitenkin lähellä.

Kolme taloa:  
 N 6662710 E 330517  
 N 6662739 E 330541  
 N 6662752 E 330490

Koskinen 2018:

Vain tien pohjoispuolella on jäljellä näkyviä kivirakenteita. Ne ovat isoja, osittain betonisia ja vaikuttavat 1900-luvun alkupuolen jäännöksiltä. Tien eteläpuolen asukkaan mukaan siellä on sijainnut taloja ja navetta. Tutkitun alueen itäpäässä, rajauksen alueella, on rakentamiselta välttänyt niittyä. Siellä ei havaittu myöskään maanpäällisiä rakenteita, mutta laonnut kasvusto oli hyvin peittävää maastotarkastuksen aikana. Vuoden 1768 isojakokartalle on merkittynä yksi päätalo ulkorakennuksineen, joka lienee sijainnut tällä rakentamattomalla osalla. Sama talo ilmenee myös 1842 pitäjänkartalla sekä 1872 senaatin- ja topografisella kartalla. 1967 peruskartalla sitä ei enää näy.



Kuvaussuunta kaakkoon. Talon kivijalkaa.



Kuvaussuunta luoteeseen. Tien varren kivisiä rakenteita.

### **199 INKOO BOLSTAD BÄCKSTRÖMS**

Mjtunnus: uusi  
 Status: kiinteä muinaisjäänös (sm)  
 Ajoitus: historiallinen  
 Laji: asuinpaikka: kylätontti

Koordin: N: 6663855 E: 329215

Kartta: Isojakokartta 02

Tutkijat: Timot Jussila & Sepänmaa 2012 inventointi

Sijainti: Paikka sijaitsee Inkoon kirkosta 5,3 km luoteeseen.

Huomiot: Jussila & Sepänmaa 2012:

V. 1767 Bolstadin kylän isojakokartalla "Bäckströms" niminen talo, joka sijainnut kylän itärajalalla (hieman ulkopuolella) paikantuu nykyiseen peltoon ja kallioiseen peltosaarekkeeseen. Paikalla pellossa on vanhaan asutukseen viittavia merkkejä. Vieressä kivikautinen asuinpaikka (kohde nro 56), jonka eteläreuna osuu vanhalle tontille. Peruskartalla 1967 paikka on peltona ja peltosaareke. Senaatinkartalla v. 1872 alue tyhjä, Pitäjänkartalla 1842 vaikuttaisi olevan talon merkki juuri tällä kohdalla. Ilmeisesti varhain autioitunut talotontti.

Kartta sivulla 108

### **209 INKOO DAL'S SOLDAT TORP**

Mjtunnus: uusi  
 Status: kiinteä muinaisjäänös (sm)  
 Ajoitus: historiallinen  
 Laji: asuinpaikka: kylätontti

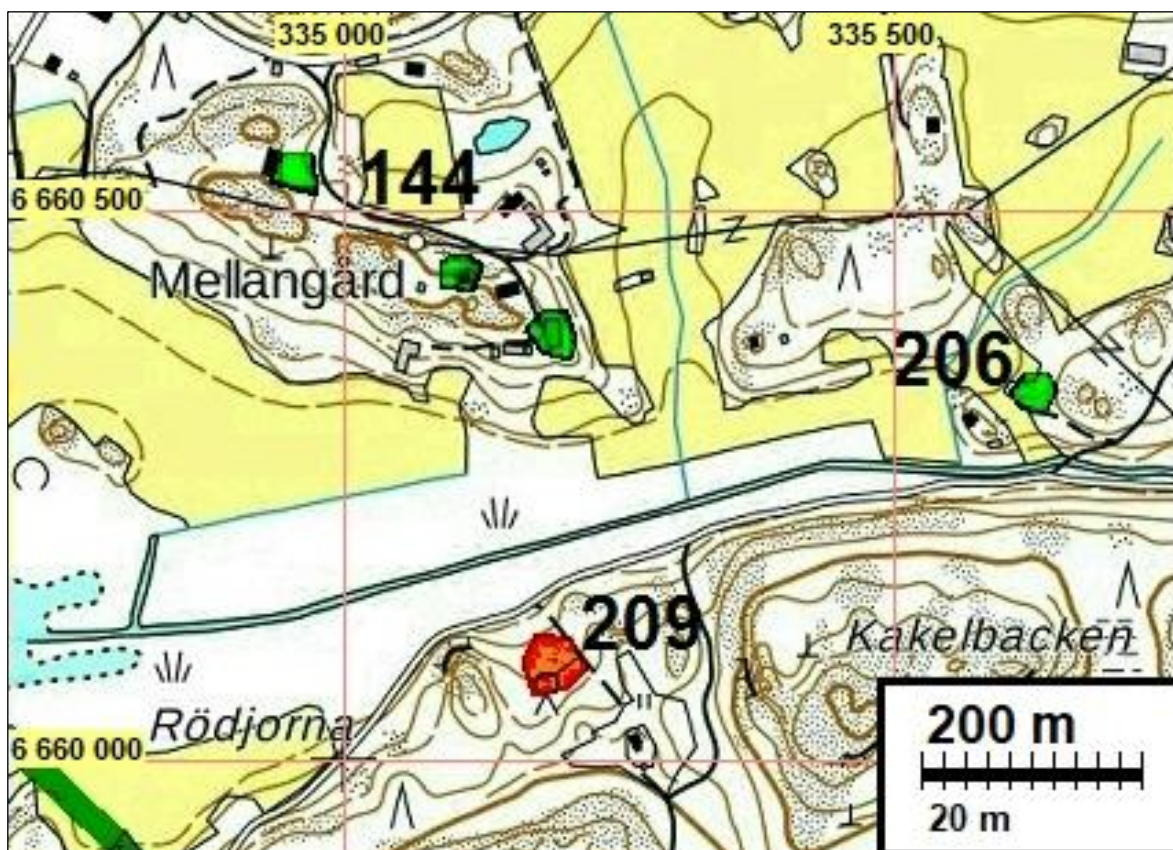
Koordin: N: 6660088 E: 335190

Kartta: Isojakokartta 18

Tutkijat: Jussila & al 2017 inventointi

Sijainti: Paikka sijaitsee Inkoon kirkosta 2,2 km itään.

Huomiot: Jussila & al 2017: (Koskinen) Paikalla sijaitsee kuusen juurella harvapuisella niityllä yksi pienehkö kivijalka, joka voisi hyvin olla torpan kivijalka sekä olemuksensa että sijaintinsa perusteella. Alue on välttynyt hyvin maankäytöltä ja rakentamisilta, mutta läheisyyteen on hiljattain rakennettu uusia omakotitaloja. Varhaisin merkintä torpasta on vuoden 1767 isojakokartassa. Se näkyy edelleen myös 1870 ja 1871 vuoden mittauksiin perustuvassa senaatinkartassa sekä 1872 vuoden topografiassa kartassa. 1961 peruskartassa alueella ei enää ole rakennuksia.



Kuvaussuunta luoteeseen. Pieni kivijalka sijaitsee kuvan kuusen juurella.

**210 INKOO BÖHLE SOLDATTORP**

Mjtunnus: uusi  
 Status: kiinteä muinaisjäännös (sm)  
 Ajoitus: historiallinen  
 Laji: asuinpaikka: kylätontti

Koordin: N: 6661159 E: 335974

Kartta: Isojakokartta 18,65

Tutkijat: Jussila & al 2017 inventointi

Sijainti: Paikka sijaitsee Inkoon kirkosta 3,1 km itään.

Huomiot: Jussila & al 2017:

Vuosien 1867 Dalsin ja 1771 Böhlen kartoilta paikannettu sotilastorppa - hyvin tarkasti - kallioiden väliselle peltoharjanteelle. Peltoa ei ole päästy tarkemmin katsomaan. Pitäjänkartalla v. 1842 paikka on tyhjä. Senaatinkartalla v. 1872 samoin tyhjä. Paikka on pelloksi raivattuna v. 1961 peruskartalla ja talo vanhan torpanpajan luoteispuolella. Varhain autoitunut sotilastorpan paikka. Voisi olla alustavasti muinaisjäännös vaikkakaan pellostakaan ei ole voitu selvittää mitä siitä jäljellä.



**216 INKOO MAGGBÖLE 1**

Mjtunnus: uusi  
 Status: kiinteä muinaisjäännös (sm)  
 Ajoitus: historiallinen  
 Laji: asuinpaikka: kylätontti

Koordin: N: 6665526 E: 341529

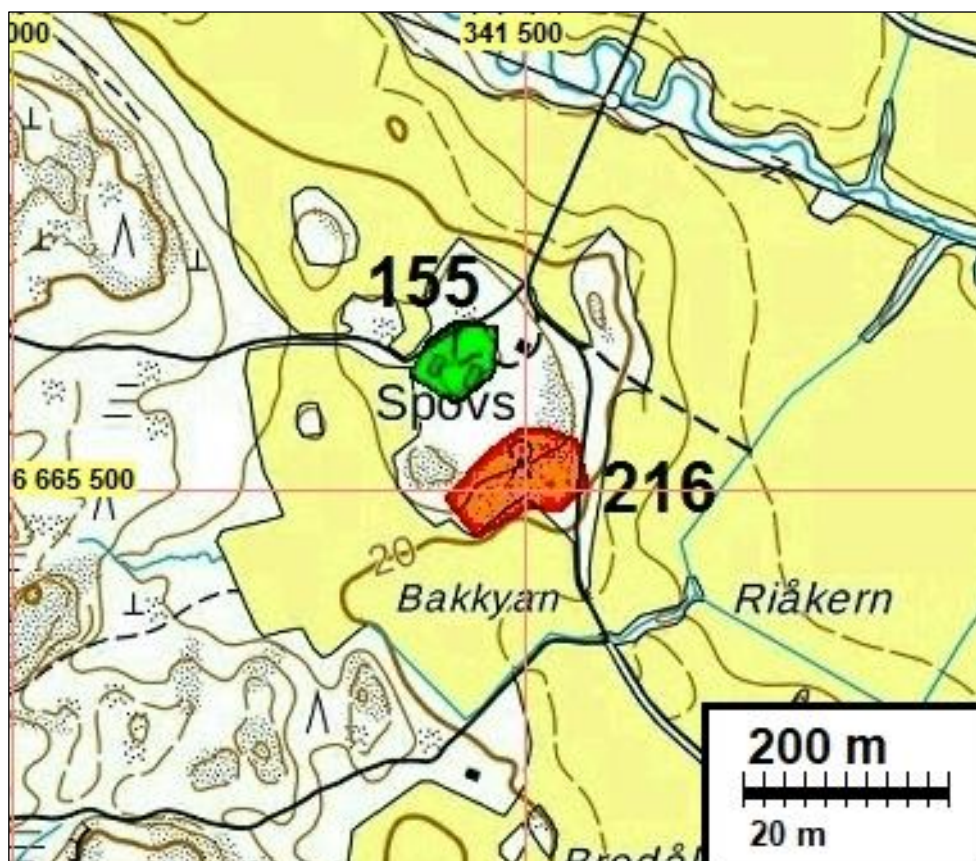
Kartta: Isojakokartta 25

Tutkijat: Jussila & al 2017 inventointi

Sijainti: Paikka sijaitsee Inkoon kirkosta 10,0 km koilliseen.

Huomiot: Jussila & al 2017:

(Koskinen) Maggböle 1: Paikalla havaittiin n. 4 rakennetta: 1 kellarikuoppa, maansekainen kivikasa sekä mahdollisia kivijalkoja. Kohteen läpi menee tie, joka ei näy nykyisessä peruskartassa, mutta 1767 isojakokartassa se on merkittynä, kuten myös vielä 1961 peruskartassa. Tämän tien vierustoilla on paljon nykyaikaista romua, ja tietä lienee paranneltu myös koneellisesti. Muutoin alue on säilynyt ilman modernia maanrakennusta. Paremmiin säilyneellä alalla on myös melko myöhäisen pihapiirin vaikutelmia, kuten esimerkiksi omenapuu kivijalan vieressä. Toisaalta tämä kivijalka sijaitsee siinä kohtaa, jossa 1767 kartassa näkyy rakennuksia. Samassa kohtaa näkyy 1842 pitäjänkartassa kaksi rakennusta. Ne ovat näkyvillä myös 1872 vuoden senaatinkartassa. Yksi pitkänomainen rakennus näkyy edelleen 1961 peruskartassa. Se saattaa olla siis sama rakennus, joka on näkyvillä jo 1767, mutta nykyisin siitä on jäljellä enää perustukset.



**221 INKOO TVÄRA 2**

Mjtunnus: uusi  
 Status: kiinteä muinaisjäännös (sm)  
 Ajoitus: historiallinen  
 Laji: asuinpaikka: kylätontti

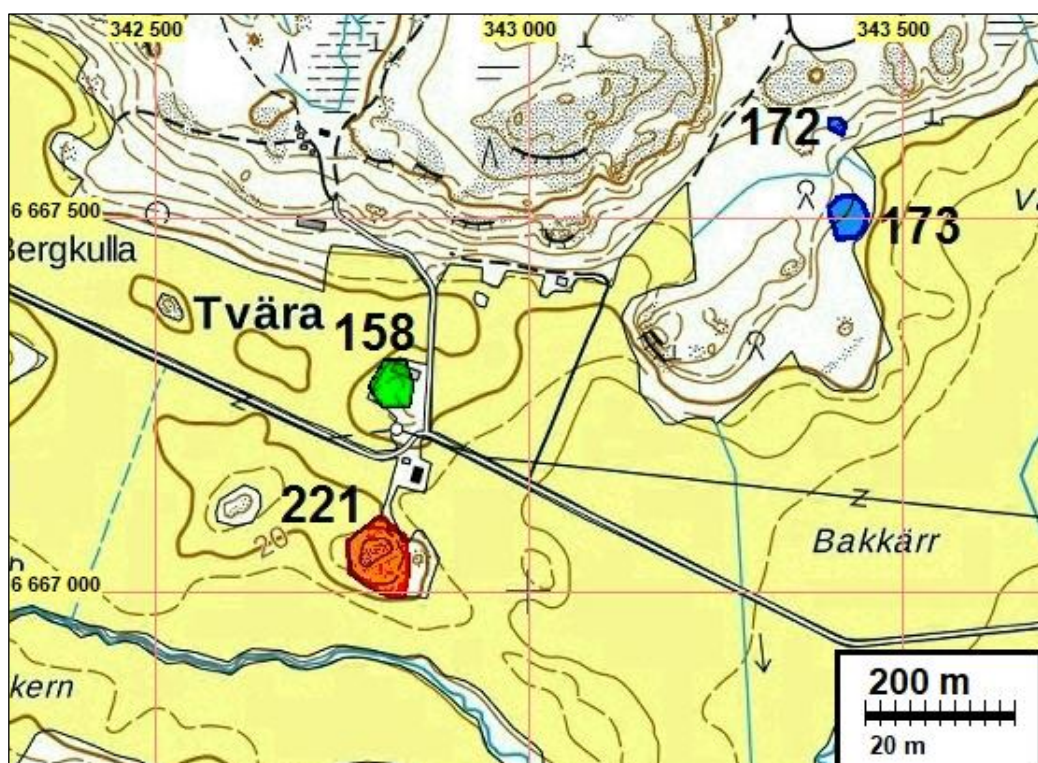
Koordin: N: 6667025 E: 342802

Kartta: Isojakokartta 32

Tutkijat: Jussila & al 2017 inventointi

Sijainti: Paikka sijaitsee Inkoon kirkosta 11,9 km koilliseen.

Huomiot: Jussila & al 2017: (Koskinen) Kohde on hyvin säilynyt. Siellä on havaittavissa arviolta 20 kivistä rakennetta; kuoppia, ilmavia kivikasoja sekä maansekaisia kivikasoja. Ne vaikuttavat kellareilta, uunien jäännöksiltä ja osa perustuksiltakin. Rakennuskivet lienee otettu kalliokumpareen juurelta luontaisesta louhikosta. Toisaalta louhikko voi ainakin osittain olla myös ihmistoiminnan tulosta. Rakenteiden kivissä ei ole poranjälkiä, mutta niiden kulmikas muoto vaikuttaa louhinnan tulokselta. Kiviä ei ole myöskään leikattu säännöllisiksi. Paikka on säästynyt miltei kokonaan koneelliselta maankäytöltä ja rakentamiselta. Yhdessä kivikokonaisuudessa on silti yksi betoninen paasi, joka viittaa siihen, että osaa paikan rakenteista on muokattu 1800-lopun jälkeen. Tvära 2 näkyy 1768 isojakokartassa, jossa siihen kuuluu päärakennuksen lisäksi kolme ulkorakennusta. 1862 Raaseporin läntisen kihlakunnan kartassa mainitaan vielä Tväran kylä. 1961 vuoden peruskartassa paikka on autio. 1975 peruskartassa alueen louhikolle, johtaa katkoviivalla merkitty ura, mutta muutoin se on autiona. Ura myötäilee osittain 1768 kartan pihatien merkintää. 1990 peruskartassa paikka on jälleen täysin autio. Tästä huolimatta katkoviivalla merkitty ura on edelleen olemassa maastossa.







Kuvaussuunta koilliseen. Tvära 2:ta ympäröi pellot joka puolelta.



Kiukaalta vaikuttava rakenne.



Ainoa kohteella havaittu betoninen jäänne on kuvassa näkyvä suuri harkko.

**241 INKOO RÅDKILA A**

Mjtunnus: uusi  
 Status: kiinteä muinaisjäänös (sm)  
 Ajoitus: historiallinen  
 Laji: asuinpaikka: kylätontti

Koordin: N: 6663177 E: 338781

Kartta: Isojakokartta 51,52

Tutkijat: Jussila & al 2017 inventointi

Sijainti: Paikka sijaitsee Inkoon kirkosta 6,5 km koilliseen.

Huomiot: Jussila & al 2017:  
 Vuoden 1702 kartalla paikalla on talo A, 1767 kartalla taloa ei ole merkitty mutta samoilla kohdin - karkeasti - on merkitty ulkorakennus (ehkä ei ihan 1702 talon kohdalle). Pitäjänkartalla 1842 paikka on tyhjä. Senaatinkartalla v. 1872 paikka on tyhjä mutta tien eteläpuolella on taloja. Paikannus on hieman epätarkka. Kyseessä saattaa olla varhain autioitunut tonttimaa. Vaikka paikkaa ei ole tarkastettu, se vaikuttaisi olevan suhteellisen ehjä arkeologisessa mielessä. Pidetään alustavasti muinaisjäänöksenä.

Kartta sivulla 128

**244 INKOO STORMORA 1**

Mjtunnus: uusi  
 Status: kiinteä muinaisjäänös (sm)  
 Ajoitus: historiallinen  
 Laji: asuinpaikka: kylätontti

Koordin: N: 6669129 E: 324116

Kartta: Isojakokartta 56

Tutkijat: Jussila & al 2017 inventointi

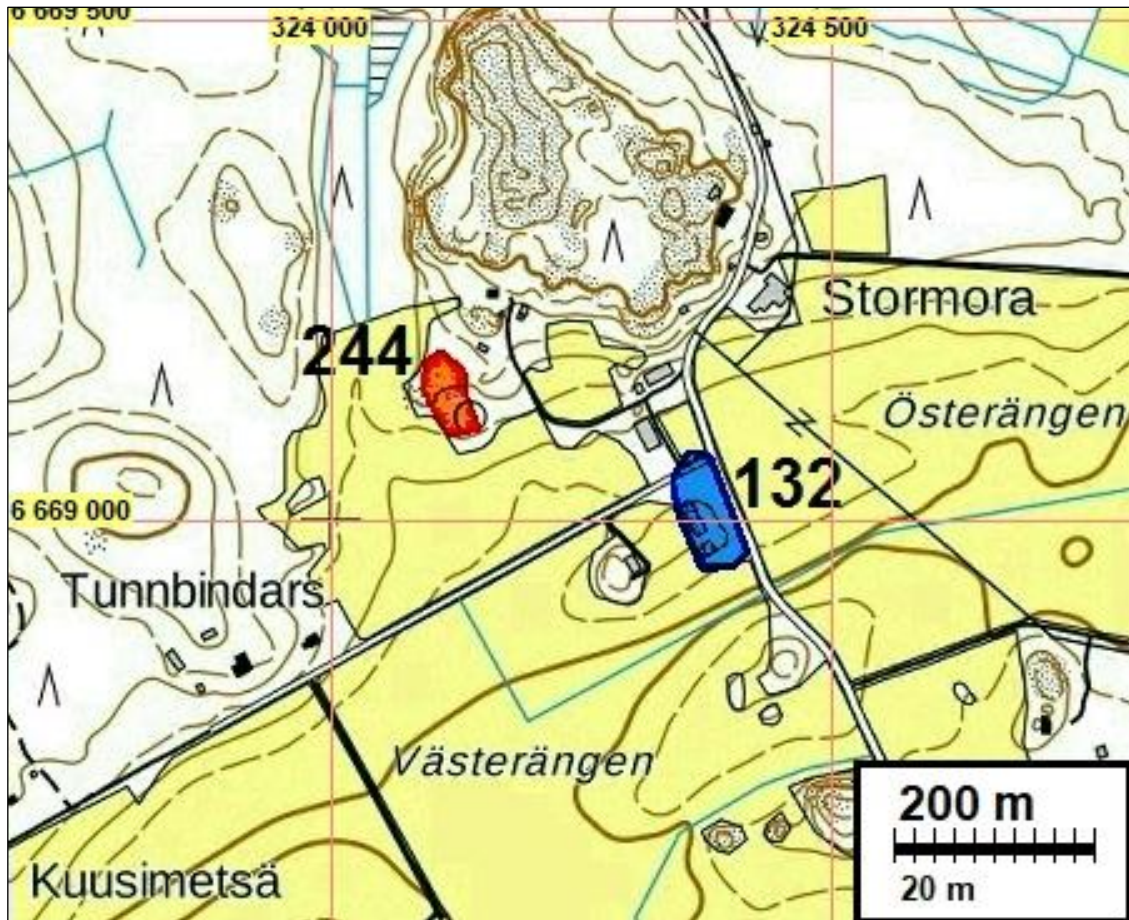
Sijainti: Paikka sijaitsee Inkoon kirkosta 12,6 km luoteeseen.

Huomiot: Jussila & al 2017:  
 Kyseessä on Stormoran kylän talon nro 1 tonttimaa paikannettuna v. 1767 isojakokartalta. V. 1842 kartalla samalla paikalla mutta 1870 senaatinkartalla paikka on selkeästi jo autiona. V. 1967 kartalla pusikka/metsää.

Koskinen 2018:

Paikalla ei havaittu vanhan kulttuuriperinnön merkkejä silmänvaraisesti. Maastotyön aikana alkanut lumisade verhosi maastoa, joten olosuhteet havainnointiin olivat huonot. Paikalle ei menty enää myöhemmin. Tästä huolimatta maastotarkas-

tuksen perusteella voitiin todeta, että paikka on arkeologisessa mielessä säästynyt nykyaikaiselta rakentamiselta.



### **248 INKOO ÖSTERSOLBERG 2**

Mjtnunnus: uusi  
 Status: kiinteä muinaisjäänös (sm)  
 Ajoitus: historiallinen  
 Laji: asuinpaikka: kylätontti

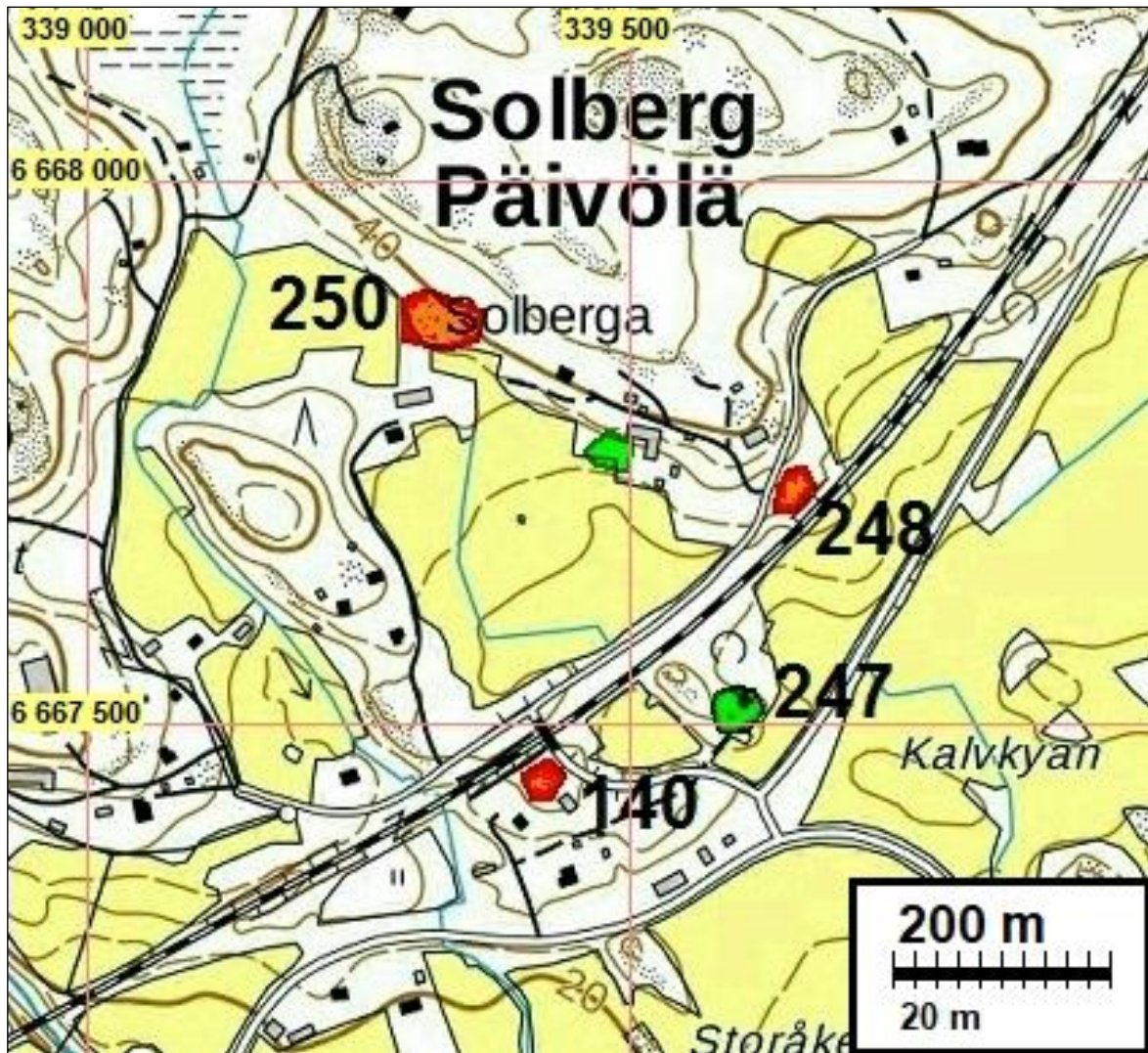
Koordin: N: 6667716 E: 339648

Kartta: Isojakokartta 62

Tutkijat: Jussila & al 2017 inventointi

Sijainti: Paikka sijaitsee Inkoon kirkosta 10,0 km koilliseen.

Huomiot: Jussila & al 2017:  
 Talotontti v. 1767 kartalla. Talo nro 2. Talo v. 1842 pitäjänkartalla ja 1872 senaattikartalla. Autiona eli metsää v. 1961 peruskartalla. Jäänyt ehkä osaksi radanoikaisun alle. Nyt rakentamatonta aluetta ja vaikuttaa arkeologisesti ehjältä ilmakuvista katsottuna. Voisi olla muinaisjäänös ainakin alustavasti, vaikka ei ole paikalla tarkastettu.



### 250 INKOO ÖSTERSOLBERG SOLDATS TORP

Mjtunnus: uusi  
 Status: kiinteä muinaisjäänös (sm)  
 Ajoitus: historiallinen  
 Laji: asuinpaikka: kylätontti

Koordin: N: 6667871 E: 339326

Kartta: Isojakokartta 62

Tutkijat: Jussila & al 2017 inventointi

Sijainti: Paikka sijaitsee Inkoon kirkosta 9,9 km koilliseen.

Huomiot: Jussila & al 2017: Torppa 1767 kartalla. Paikannus ehkä hieman epätarkka. Paikalla torppa 1842 kartalla mutta selvästi lännempänä 1872 senaatin kartalla. Peruskartoilla ei mitään. Nyt metsämaata. mahdollisesti jao 1800 luvun alkupuolella tai 1700 luvulla autioitunut paikka. Alustavasti muinaisjäänös. Ei tarkastettu maastossa.

Kartta yllä.

**263 INKOO HOVGÅRD KROUVI**

Mjtunnus: uusi  
 Status: kiinteä muinaisjäänös (sm)  
 Ajoitus: historiallinen  
 Laji: muu: krouvi

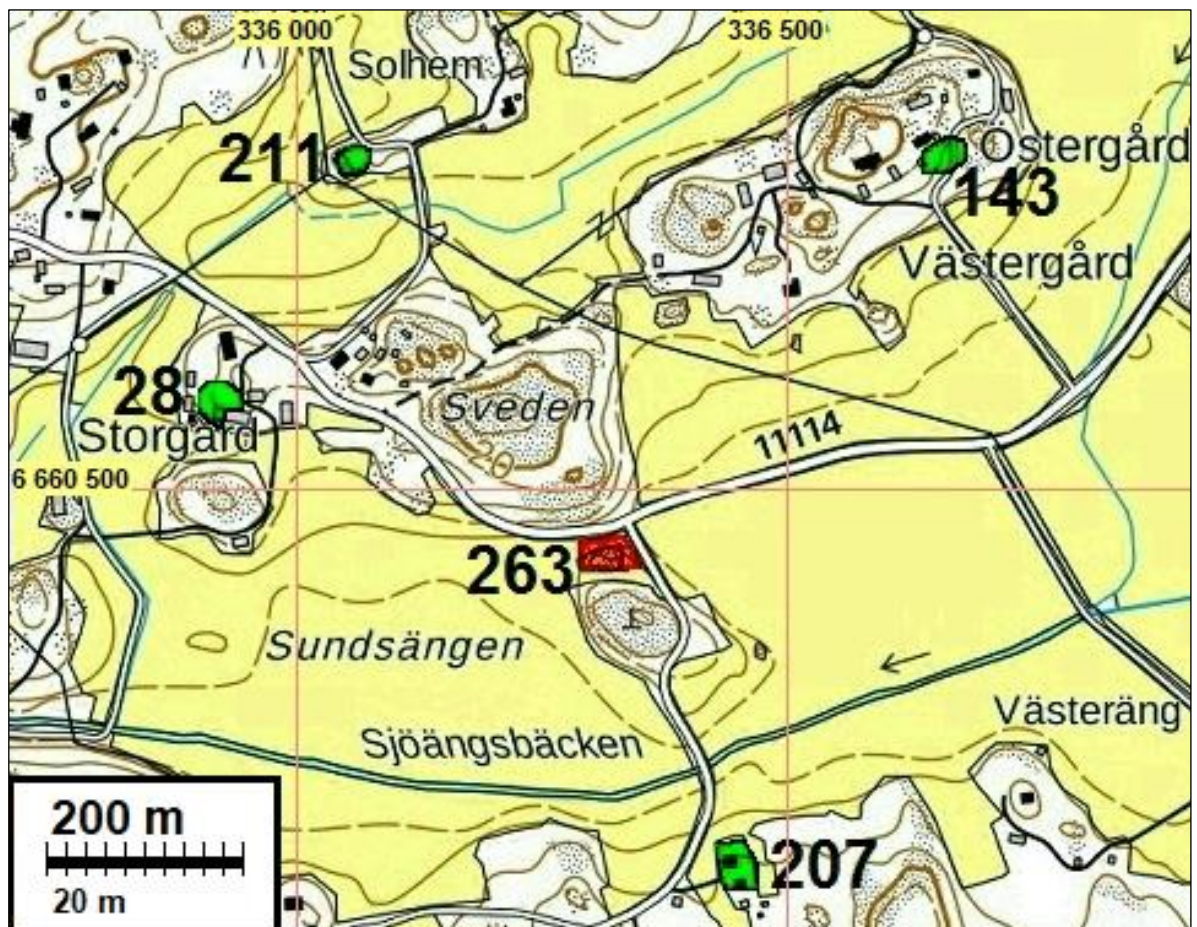
Koordin: N: 6660433 E: 336318 Z: 22

Kartta: Isojakokartta 17,18

Tutkijat: Jussila & al 2017 inventointi

Sijainti: Paikka sijaitsee Inkoon kirkosta 3,3 km itään.

Huomiot: Jussila & al 2017:  
 Dalsin 1767 ja Hovgårdin 1747 kartoille kohdalle on merkitty talo. Pitäjänkartalla "Krouvi". Senaatinkartalla v. 1872 paikka autio, samoin myöhemmillä kartoilla. Nyt paikalla on kallioinen ja metsäinen peltosaareke. Vaikuttaa arkeologisesti täysin ehjältä. Vaikka paikkaa ei ole tarkoin paikanpäällä maastossa tarkastettu, syytä pitää muinaisjäänöksenä. On kuitenkin mahdollista että Krouvi olisi voinut sijaita nykyisessä pellossa kumpareen ja tien välissä.





Krouvi on sijainnut teiden risteyksessä, joko pellolla tai osin peltosaarekkeessa.. Länteen. Kuva Google.

### **Mahdolliset muinaisjäännökset**

#### **11 INKOO BRÄNNBACKA**

Mjtunnus: 149010061

Status: mahdollinen muinaisjäännös (S)

Ajoitus: kivikautinen

Laji: asuinpaikka

Koordin: N: 6661012 E: 329890 Z: 20

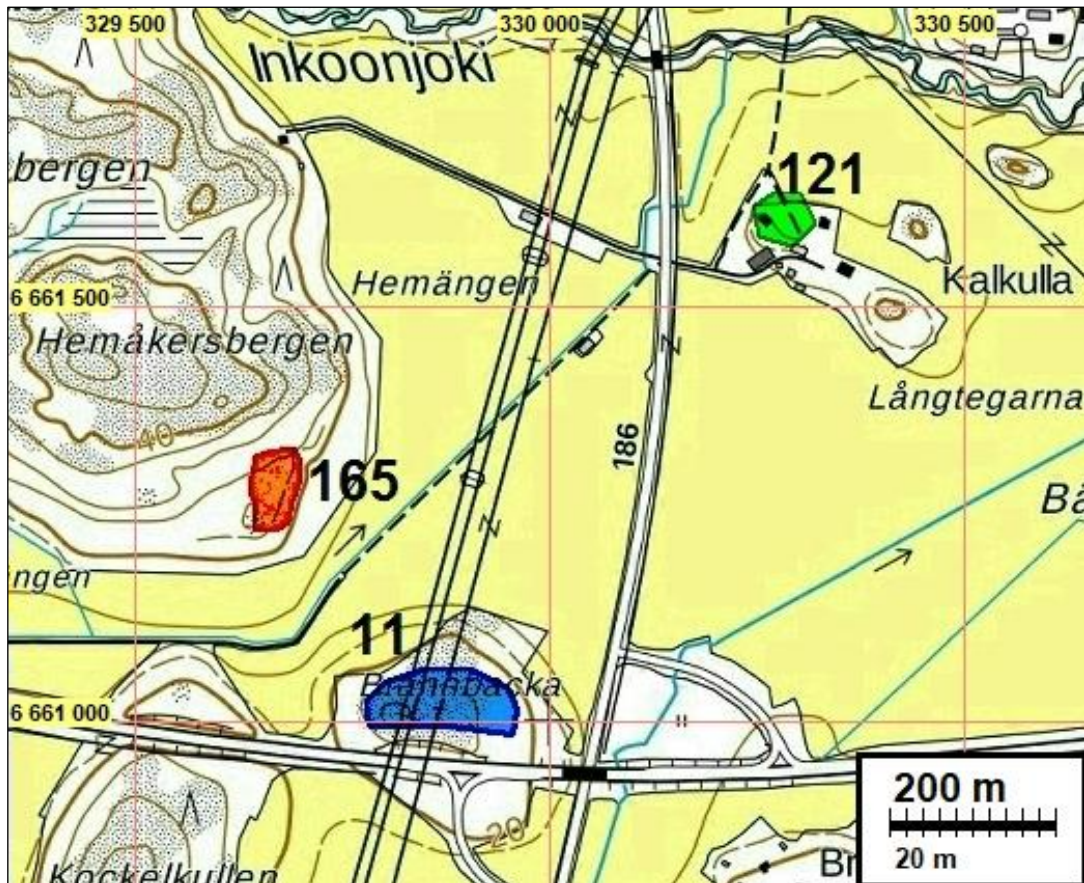
Tutkijat: Meinander tarkastus, Edgren 1968 tarkastus, Lauren 1993 inventointi, Jussila & al 2017 inventointi

Sijainti: Inkoon kirkosta 3,25 km WNW

Huomiot: Muinaisjäännösrekisteri:  
Brännbacka-nimisen mäen pohjoisrinteessä. Maaperä hiekkaa.

#### Jussila & al 2017:

Paikkaa ei tarkastettu maastossa. Paikalta on löytynyt tuuran kärki (KM 17600, diar 7.6.1968). Lauren 1993 mainitsee paikan osin tuhoutuneeksi ja että paikalta olisi löydetty myös kvartsia (aiemmin?). Tuhoutumiselle ei perusteluita. Muuta tietoa ei paikasta ole. Edgrenin ja Meinanderin raporteja en ole nähnyt (onko niitä?). Paikka on epämääräinen. Rajausta ei voi tehdä olemassa olevilla tiedoilla. Paikkaa ehkä syytä pitää mahdollisena muinaisjäännöksenä. Paikka aiemmin kiinteä muinaisjäännös.



### **133 INKOO MALMEN**

Mjtunnus: 1000023100  
 Status: mahdollinen muinaisjäännös (S)  
 Ajoitus: ajoittamaton  
 Laji: tunnistamaton: rökkiö

Koordin: N: 6670182 E: 324764

Tutkijat: Petro Pesonen 2013 inventointi

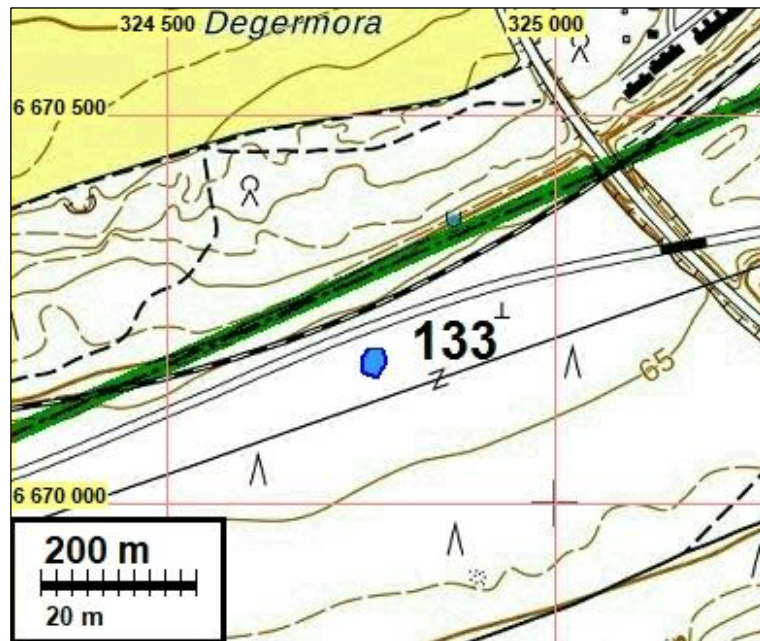
Sijainti: Paikka sijaitsee Inkoon kirkosta 13,0 km luoteeseen

Huomiot: Muinaisjäännösrekisteri:

Kivirökkiö löytyi VT 25:n (Meltola-Mustio) tiesuunnitelma-alueen inventoinnissa 15.10.2013. Kohde sijaitsee Meltolan sairaalasta 3,7 km koilliseen, vt 25:n eteläpuolella olevalla hieman kivikkoisella mäntykankaalla.

Paikalla havaittiin halkaisijaltaan kuusimetrisen matalahko kivirökkiö, jonka tienpuoleisella reunalla on maakivi. Rökkiön korkeus on noin 50-60 cm. Rökkiö on keskeltä kuopalla, siinä on muutamia isompia kiviä ja kehällä sekä maakiven tuntumassa pientä (halk. n. 20 cm) kiveä. Kivet ovat kauttaaltaan sammalen peitossa. Tielle on matkaa noin 20 metriä. Rökkiön funktiosta ja ajoituksesta ei ole selvyttä, mutta aivan tuoreelta se ei vaikuta ja periaatteessa on mahdollista, että se olisi esihistoriallinenkin vaikka se saattaa toki liittyä johonkin paljon myöhäisempäänkin toimintaan.

Jussila & al 2017: Paikkaa ei tarkastettu maastossa.



## 201 INKOO JÄFVURSBÖLE

Mjtunnus: uusi  
 Status: mahdollinen muinaisjäännös (S)  
 Ajoitus: historiallinen  
 Laji: asuinpaikka: kylätontti

Koordin: N: 6666853 E: 328990

Kartta: Isojakokartta 09

Tutkijat: Jussila & al 2017 inventointi

Sijainti: Paikka sijaitsee Inkoon kirkosta 7,8 km luoteeseen.

Huomiot: Jussila & al 2017:  
 Vuoden 1749 Linkullan kylän kartalle on merkitty yksittäistalo nimellä Jäfvursböle. Pitäjänkartalla 1842 Jäfvursböle ja talo vaikuttaisivat olevan nykyisellä kohdilla, hieman lännempänä kuin mitä 1749. Myöhemmillä kartoilla paikalla on Johannesbergin talo.

Asutuksen yleisluettelossa Jäfvursböle on kylänä v. 1635 - varhaisempaa luetteloa digiarkistossa ei ollut.

V. 1749 talonpaikan tarkka paikannus on ehkä hieman epävarma. Se on merkitty vajaat 130 m (210 aln) joen mutkasta länteen. Peltokuviot sopisivat hyvin sillä paikannuksella maastoon. Talonpaikka sijoittuisi siten Johannesbergin talon kaakkoispuoleiselle pellolle, peltoharjanteen lakialueen kaakkoispään alueelle. Topografisesti paikannus olisi siis kaikin puolin oiva. Koska peltoa ei ole päästy tarkastamaan on paikkaa syytä pitää mahdollisena (ellei todennäköisenä) muinaisjäännöksenä, varhain autoituneena talona, jonka nimi viittaa omaan kylään.



Myöhemmillä kartoilla Johannesbergin talo on kauempana länsi-luoteessa kuin 1747 talo, liki nykyistä taloa.



### **253 INKOO STRAND SOLDATS TORP**

Mjtunnus: uusi  
 Status: mahdollinen muinaisjännös (S)  
 Ajoitus: historiallinen  
 Laji: asuinpaikka: kylätontti

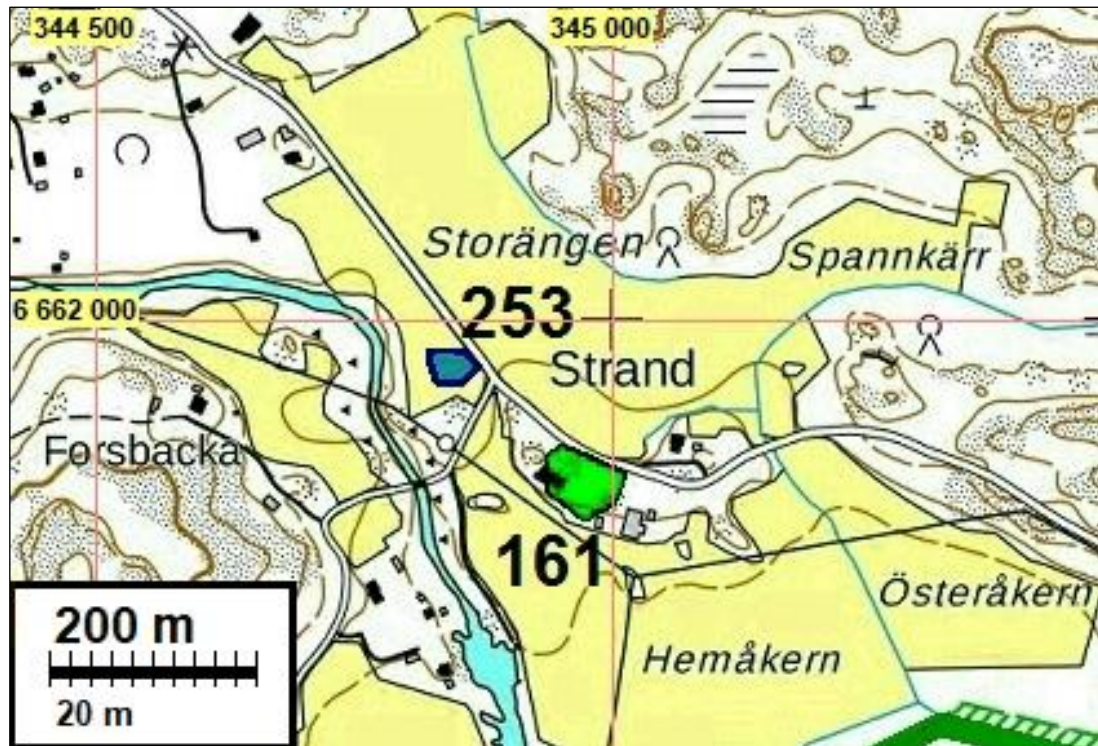
Koordin: N: 6661958 E: 344842

Kartta: Isojakokartta 68

Tutkijat: Jussila & al 2017 inventointi

Sijainti: Paikka sijaitsee Inkoon kirkosta 11,9 km itään.

Huomiot: Jussila & al 2017:  
 Paikalle on merkitty Strandin kylän torppa v. 1768 Starndin kylän kartalle - siis varsinaisen kartan ulkopuolelle. Strandin isojakokarttaa ei löytynyt. Paikannus ei ole tarkka. Alue on nyt peltoa. Ilmeisesti torpanpaikka on kuitenkin rakentamaton, joskin pellossa. Paikkaa ei ole tarkemmin päästy pellossa tarkastamaan. Pitäjänkartalla 1842 ei torppaa alueella ole eikä senaatinkartalla 1872. Kohde on jossain määrin siten epäselvä mm. paikannustarkkuuden takia.



### 256 INKOO LÅGNÄS SOLDATS TORP

Mjtnunnus: uusi  
 Status: mahdollinen muinaisjäänös (S)  
 Ajoitus: historiallinen  
 Laji: asuinpaikka: kylätontti

Koordin: N: 6659885 E: 335867

Kartta: Isojakokartta 23

Tutkijat: Jussila & al 2017 inventointi

Sijainti: Paikka sijaitsee Inkoon kirkosta 2,8 km itään.

Huomiot: Jussila & al 2017:

Vuoden 1767 kartalle on merkitty sotilastorppa. Paikannus on melko tarkka. Kohta on nyt autio. Pitäjänkartalla 1842 paikalla on torppa. Senaatinkartalla v. 1872 paikalla torppa. Nyt paikan eteläpuolella on talo. Senaatinkartan mukaan herää epäily onko paikannus kuitenkin liian pohjoisessa - vaikka senaatinkartan torppa vaikuttaisi olevan paikannuksen kohdalla - kartalla on talo myös tien itäpuolella kuten nytkin. Paikannus siis saattaa olla virheellinen vaikka se isojakokartan tarkastelussa on tarkaksi havaittu. Paikkaa ei ole tarkastettu maastossa. Nyt paikka on siis autiona ja metsäistä, mutta vähäpuustoista tannerta. Olisi syytä ainakin alustavasti pitää muinaisjäänöksenä.



### Muut kulttuuriperintökohteet

#### 3 INKOO BJÖRNMALM

Mjtunnus: 149000002  
 Status: muu kulttuuriperintökohde (S)  
 Ajoitus: historiallinen  
 Laji: kivirakenteet: röykkiöt

Koordin: N: 6661957 E: 347404 Z: 25

Tutkijat: Jukka Moisanen 1993 tarkastus, Timot Jussila & Sepänmaa 2012 inventointi

Sijainti: Paikka sijaitsee Inkoon kirkosta 14,5 km itään.

Huomiot: Muinaisjäännösrekisteri:

Kärretistä länteen lähtevän kurun pohjoisreunalla lähellä laakson suuta on lounaaseen antavassa rinteessä kolme lähekkäistä kiviröykkiötä, jotka on koottu melko samankokoisista, läpimitaltaan noin 20-30 cm:stä kivistä. Kiviröykkiöt on kasattu siten, että niiden reunat on kylmämuurauksella saatu suoriksi. Kylmämuuratut reunat ovat nyt kuitenkin osittain jo rauenneet. Röykkiöt eivät ole esihistoriallisia. Kysymyksessä on jotakin tarkoitusta varten kasattuja kivivarastoja(?), jotka mahdollisesti liittyvät Porkkalan vuokra-ajan aikaiseen toimintaan. Toinen mahdollisuus on, että ne liittyvät aikaisempaan talonpoikien harjoittamaan ansiotoimintaan, sillä Störsvikin Kolaholmenissa tiedetään sijainneen talonpoikien sataman (sijainti n. 6660 92/2517 60, pk 2032 05 Pikkala), josta kuljetettiin sinne kerättyjä luonnonkiviä rakennusmateriaaliksi Suomenlahden suuriin kaupunkeihin (Tallinna, Helsinki, Pietari). (Tieto Derek Fewster, Suomen kasvimuseon Siuntio-projektin historiaselvitys).

Jussila & Sepänmaa 2012:

Paikalla on kolme "sokeritoppamaista" ladottua kivikasa:

N 6661957 E 347404

N 6661952 E 347397

N 6661932 E 347402

Kohteen koordinaatit osoittavat keskimäistä røykkiötä. Røykkiöt vaikuttavat suhteellisen nuorilta. Jos parenteesin aikaisia tai aiempaa "kivibisnestä", niin kohde olisi muu kulttuuriperintökohde.



Kivikasa



## **6 INKOO BOLSTAD NORRBY**

Mjtunnus: 1000008342  
 Status: muu kulttuuriperintökohde (S)  
 Ajoitus: historiallinen  
 Laji: asuinpaikka: kylätontti

Koordin: N: 6664174 E: 330613

Kartta: Isojakokartta 02

Tutkijat: Ulrika Rosendahl 2003 inventointi, Jussila & al 2017 inventointi

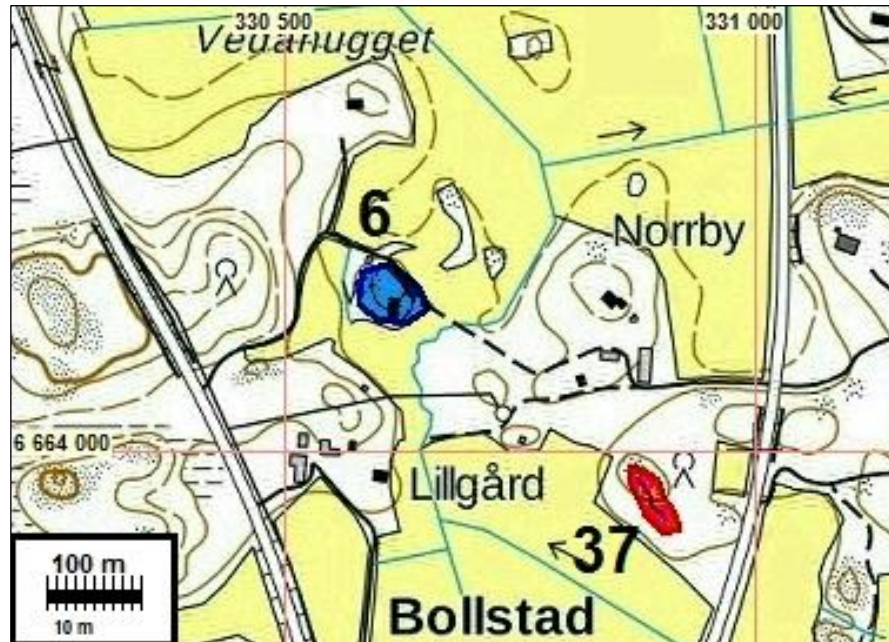
Sijainti: Paikka sijaitsee Inkoon kirkosta 4,7 km luoteeseen.

Huomiot: Muinaisjäännösrekisteri:  
 Kohteen sijainti on määritelty kahden mahdollisen tilanpaikan väliin. Ensimmäinen maininta kohteesta on vuodelta 1447, jolloin Olof Andersson hankki maita itselleen

Bollstadin kylästä. Paikka pysyi koko 1500-luvun saman suvun hallussa. Paikkaa ei ole tarkastettu maastossa.

Jussila & al 2017:

Aiempi kohdenimi: Bollstad.. Aiempi koordin:N 6663880, E 330741 muutettu vanhan tonttimaan keskelle. Aluerajaus on vanha tonttimaa.



#### **46 INKOO LÅNGVIK (LÅNGVIK)**

Mjtunnus: 1000007465  
 Status: muu kulttuuriperintökohde (S)  
 Ajoitus: historiallinen  
 Laji: asuinpaikka: kylänpaikat

Koordin: N: 6658927 E: 325985 Z: 10

Kartta: Isojakokartta 24

Tutkijat: Päivi Maaranen 2006 tarkastus, Jussila & al 2017 inventointi

Sijainti: Inkoon kirkosta 7,5 km länteen

Huomiot: Muinaisjäännösrekisteri:

Långvik sijaitsee noin 7,5 kilometriä Inkoon kirkosta länteen. Suomen asutus 1560-luvulla Kyläluetteloiden (s. 167) mukaan Inkoon Långvikissa oli neljä tilaa. Kuninkaan kartastossa kylätontti on merkitty Inkoosta Raaseporiin vievän tien eteläpuolelle Fagervikin ja Marsjön väliin jäävän peltoalueen pohjoisosaan. Koko mäki on kartan mukaan rakennettu täyteen. Kylätontti muodostuu peltojen ja tien rajaamasta mäenkumpareesta, jonka itäpuolella on vanhaa, osin umpeenkasvanutta laidunta. Alueella on runsaasti historiallisen ajan kyläasutuksesta kertovia jäännöksiä kuten rakennusten perustuksia, kivirivejä ja -aitoja, kiviröykkiöitä sekä muita kivirakenteita. Joissakin kohdin kiviaidat ja pitkänomaiset kiveykset ovat voineet rajata

pieniä peltoja tai puutarhoja. Alueen itäosassa olevalla kalliolla on muutamia matalia kiveyksiä tai latomuksia, jotka voivat ajoittua myös esihistorialliseen aikaan.

Jussila & al 2017:

Talonpaikat 1767:

N 6658888 E 325900

Långvik 3 (Öfvits)

N 6658927 E 325985

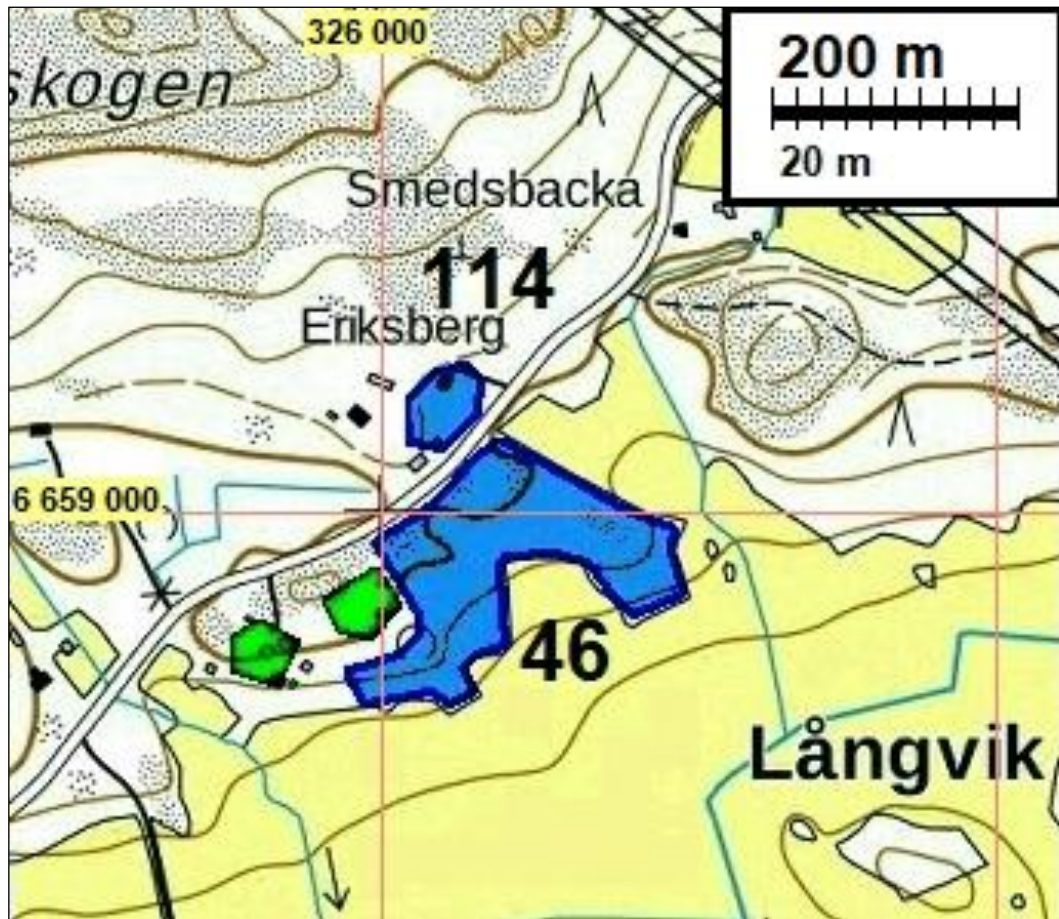
Långvik 1 ja 2, (Smeds ja Gröts) edellisen koillispuolella n. 70 m, talot vierekkäin.

Vanhat talonpaikat paikantuvat selkeästi ja hyvin. Pitäjänkartalla v. 1842 on kaksi taloa, samoilla kohdin kuin isojakokartalla. Niiden itä-koillispuolella on erilaisia merkintöjä joita voi tulkita ulkorakennuksiksi mutta myös haalean punainen alue joka saattaisi kuvata tonttimaata - vieressä vaikeasti tulkitava teksti "joffa" tai "jotfa" (?). Joka tapauksessa, alueen itäosassa on "toimintaa" - rakennuksia. Senaatin kartalla 1872 talon 3 alue on tyhjä ja talot 1- ja 2 selvästi hieman idempänä n. kohdassa 6658958 326083, lähellä paikkaa missä v. 1967 kartalla on iso ulkorakennus. Alueen itäosaan on merkitty "puistoa/pihaa" ja lähempänä tietä on ulkorakennuksia.

Vuoden 1767 långvik 1-2 talotontin kohdalla on peruskartoilla 1967 - 1974 ollut kaksi asuinrakennusta ja ulkorakennus. Senaatin kartan talojen kohdalla ja alueen itäosassa ei ole mitään (peltoa ja pusikkoa). V. 1982 peruskartalla vain kaksi kylmää rakennusta. Nyt paikalla on talo ja ulkorakennus sekä pihamaata. Tämän lounaispuolella 70 m päässä, c. 1767 Långvik 3 talotontilla on talo ja useita ulkorakennuksia (joita ei senaatin kartalla ja aiemmissa peruskartoissa). Vuoden 1920 taloudellisella kartalla (joka suurimittakaavainen) alueella olisi vain Öfvitsin talo ja Gröts olisi kauempana koillisessa (kohde 263) ja Smeds tien pohjoispuolella, missä isojakokartalla torppia.

Alueen länsiosassa on siis ollut 1700-luvulla kolme taloa ja 1840-luvulla vielä kaksi ja mahdollisesti kolmas talo siirtynyt itäosaan. 1800-luvun lopulla vain alueen keskiosassa kaksi taloa. 1960 luvun kartassa alueen keski- ja itäosassa joitain ulkorakennuksia. Nyt 1767 talotonttien kohdilla on talot, niiden pihat ja ulkorakennuksia. Vanhat talotontit voi katsoa arkeologisesti tuhoutuneiksi. Alueen itäpuoliskossa olevat jäänteet on peräisin 1800-luvulta ja ehkä 1900 luvultakin. Ei ole mitään perusteita arvella alueella olevan esihistoriallisia jäännöksiä.

Yleisesti käytetyn ohjeiden tulkinnan mukaan alue ei ole muinaisjäännöstä miltään osin. Aluetta voi osin pitää - tulkinnan varaisesti - muuna kulttuuriperintökohteena, jossa siis sekoittunut erilaisia ja eri-ikäisiä rakenteiden jäännöksiä 1800 ja 1900 luvuilta. Aluetta voisi ohjeita tulkiten perustellusti pitää "ei minään" - ei suojelukohdeena - mutta sitä voisi osin halutessaan pitää muuna kulttuuriperintökohteena. Aluerajauksessa esitän osaa aluetta pidettäväksi siis muuna kulttuuriperintökohteena "varmuuden vuoksi", mutta sen voi myös hylätä. Peltoaluetta en näe mielekkäänä suojella millään tulkinnalla.



Talojenpaikat 1767 vihreällä. Kohde 114 on kahden torpan paikka (1767 kartalla).

### **101 INKOO RANDKILA**

Mjtunnus: 1000021237  
 Status: muu kulttuuriperintökohde (S)  
 Ajoitus: historiallinen  
 Laji: asuinpaikka: kylätontti

Koordin: N: 6665993 E: 333788

Kartta: Isojakokartta 30

Tutkijat: Jussila & Sepänmaa 2012 inventointi, Jussila & al 2017 inventointi

Sijainti: Paikka sijaitsee Inkoon kirkosta 5,8 km pohjoiseen.

Huomiot: Muinaisjäänösrekisteri:

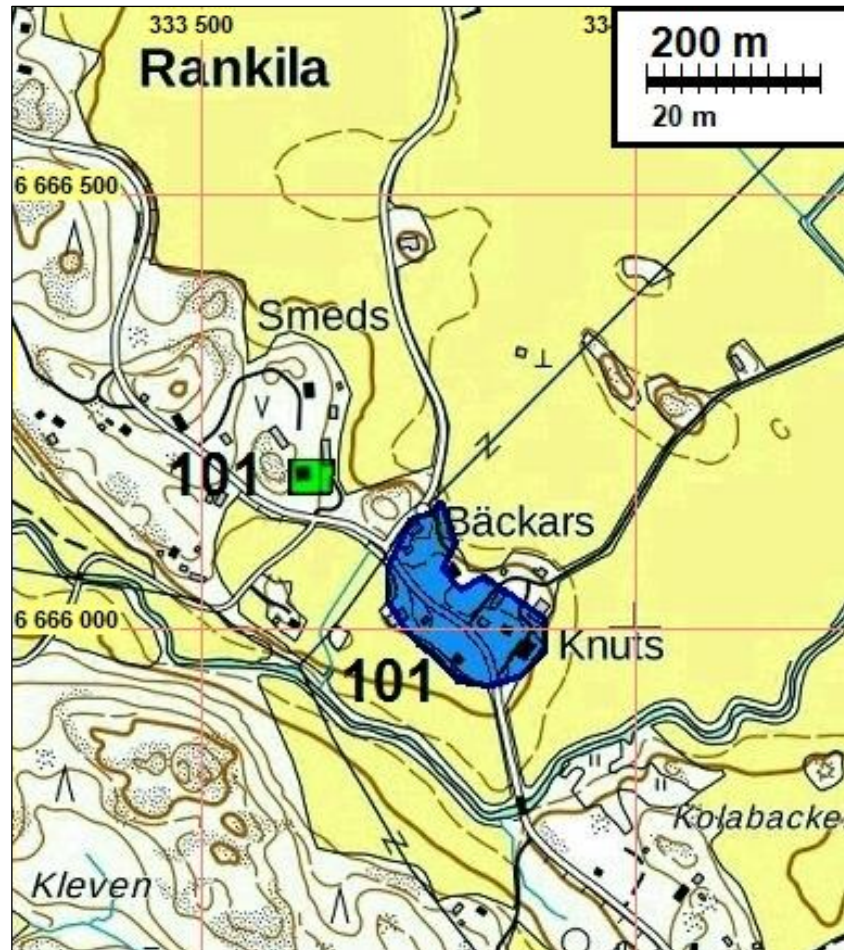
Randkilan kylätontilla v. 1741-2 kartalla viisi taloa ja kuudes erillään tontista n. 160 m luoteeseen. Asutuksen yleisluettelossa v. 1634 viisi taloa. Nykyisin kylätontti on suureksi osaksi rakennettu ja pihamaata. Tontin eteläosa, kumpareen laen eteläreunamilla, missä ollut 1741 kolme taloa, on sen sijaan osin arkeologisessa mielessä ehjä, osin pihamaana. Pohjoispää, missä on sijainnut yksi talo, on myös suureksi osaksi rakentamaton ja metsäistä, joskin hoidettua pihamaata. Läntisin osa, missä on ollut yksi talo, on nyt Knutsin tilakeskuksen rakennettua aluetta. Kylätontti osin muinaijäänöskelpoinen.



Jussila & al 2017:

Talojen koordinaatit 1700-luvun isojakokartalla:

N 6665994	E 333871	talotontti 1747
N 6665974	E 333793	talotontti 1747
N 6665991	E 333751	talotontti 1747
N 6666014	E 333727	talotontti 1747
N 6666086	E 333773	talotontti 1747
N 6666173	E 333623	talotontti 1747

**102 INKOO BREDSLÄTT**

Mjtunnus: 1000021729  
 Status: muu kulttuuriperintökohde (S)  
 Ajoitus: historiallinen  
 Laji: asuinpaikka: kylätontti

Koordin: N: 6665681 E: 330728

Kartta: Isojakokartta 04

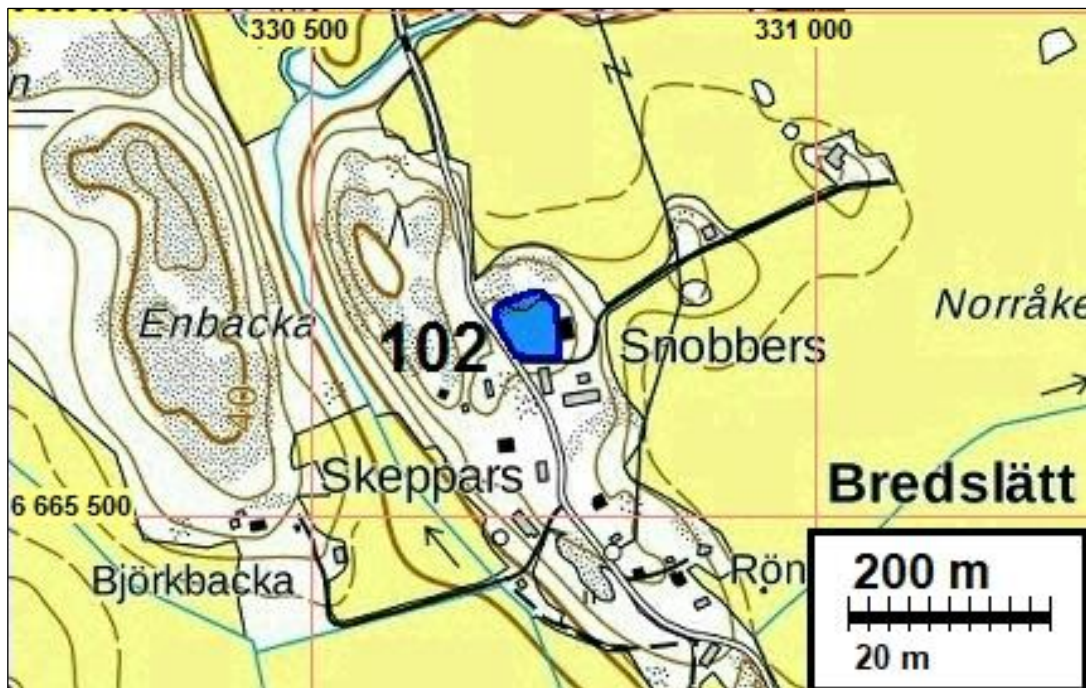
Tutkijat: Georg Haggrén 2005, Jussila & Sepänmaa 2012 inventointi

Sijainti: Paikka sijaitsee Inkoon kirkosta 5,9 km pohjoiseen.

Huomiot: Muinaisjäännösrekisteri:  
Keskiaikainen kylänpaikka. Kohteen paikannus perustuu vanhoihin karttoihin ja on suuntaa-antava. Kohde ja sen rajausta on tarkastettava maastossa. Taloluku 1560 3. 1540 lisäksi utbysmän (1 mk).

Jussila & al 2017:

Isojakokartalla 1769 kolme taloa tiiviissä ryhmässä (Bredslättby). Paikka on nykyisin pihamaata samoin aiemmissa kartoissa (peruskartat senaatinkartta). Nyt vanhalla usean talon tontilla vain yksi talo. Pitäjänkartalla v. 1842 sama tilanne. 1887. Senaatinkartalla 1872 tonttimaalla yksi iso ulkorakennus ja talo samalla paikalla kuin nyt.



**103 INKOO BOLSTAD 1-4**

Mjtunnus: 1000021239  
Status: muu kulttuuriperintökohde (S)  
Ajoitus: historiallinen  
Laji: asuinpaikka: kylätontti

Koordin: N: 6661993 E: 331408

Kartta: Isojakokartta 03

Tutkijat: Jussila & Sepänmaa 2012 inventointi

Sijainti: Paikka sijaitsee Inkoon kirkosta 2,4 km luoteeseen.

Huomiot: Jussila 2012:

Bollstadin kylän yhden talon (1768) tontti sijaitsee purouoman länsipuolella. Asutuksen yleisluettelossa (1632) ei ole Bollstad nimistä kylää mutta Lillbolstad ja Nybolstad nimiset kylät. V, 1768 isojakokartalla Bollstadin säteri ja rusholli on merkit-

ty nykyisen Storgårdin tilakeskuksen kohdalle. Nykykartalla Bollstad on merkitty pari kilometriä pohjoisemmaksi, jossa sijaitsee pitäjänkartalla Norrby:ksi merkitty talo joka edelleen alueella. Isojakokartalla Norrbyn paikalla on yksi talo. Olisiko kyseessä Nybolstad?

Vanha talotintti sijaitsee etelään laskevan rinteiden laella. Tontti on suureksi osaksi rakennettu mutta eteläosassa arkeologin näkökulmasta mahdollisesti ehjää maastoa nyt hoidettua pihamaata. Maakaasuputkilinja kulkee tontin ja itäpuoleisen purouoman itäpuolella olevan pellon itäreunalla. Paikalla käytäessä pelto oli nurmella eikä siitä saatu havaintoja, mutta silmänvaraisesti aluetta tarkastellen mitään mainittavaa ei havaittu. Putkilinjan kohdalla, tien eteläpuolella on hiekkamaaperäinen etelään kurottuva peltoharjanne, joka oli kynnetytynä. Kynnös oli tuore, eikä siinä havaittu mitään mainittavaa.

Aiempi nimi: Bolstad Storgård.

Jussila 2018:

Bollstadin kylässä on v. 1767 tämä neljän talon tiivis kylätontti ja kolme erillistaloa etäällä tästä tontista (kohteet 195 Nyby, 6 Norrby ja Tallbacka).

Kartta sivulla 145

**107 INKOO JODDBÖLE**

Mjtunnus: 1000023265

Status: muu kulttuuriperintökohde (S)

Ajoitus: historiallinen

Laji: asuinpaikka: kylätontti

Koordin: N: 6657839 E: 328233 Z: 12 ±1 m

Kartta: Isojakokartta 75,74

Tutkijat: Timot Jussila & Sepänmaa 2013 inventointi

Sijainti: Paikka sijaitsee Inkoon kirkosta 5,4 km länteen.

Huomiot: Muinaisjäännösrekisteri:

Joddbölen yhden talon kylätontti.

Stefan Nylanderin mukaan (2006, [http://bygdeforskaren.huset.fi/files/nagra\\_plock\\_ur\\_joddbole.pdf](http://bygdeforskaren.huset.fi/files/nagra_plock_ur_joddbole.pdf)) Joddböle -nimi olisi peräisin jo 1400-luvulta. Joddbölen talo (Joddböle hemmanen) olisi ollut Estbyn bol.:in nuorin ja syntynyt Heimontalon ulkoniityille. Talo on mainittu 1540 veroluottelossa (tms.) sangen vähäisenä ja köyhänä talona. Vuoden 1703 kartalla Joddböle By:ssä on kaksi taloa. Tuolloinen kylätontti paikantuu peltokuvioiden perusteella samalle paikalle kuin se esiintyy myöhemmissä, 1800-luvun kartoissa (1842 ja 1877), aina kahden talon kylänä, jossa sittemmin myös neljä torppaa. Vuoden 1918 isojakokartalla vanhan kylätontin on jäänyt yhden talon käyttöön toisen ollessa siirtynyt hieman lännemmäksi.

Vanha kylätontin alue on osittain rakennettu (asuinrakennus ja pari ulkorakennusta) mutta näiden välillä ja ympärillä on silmänvaraisesti tarkasteltuna vielä arkeolo-

gin näkökulmasta ehjältä vaikuttavaa maastoa. Metsäistä ja puistomaista aluetta talon ympärillä. On siis mahdollista, että paikalla on säilynyt maan alaisia kerrostumia ja rakenteita tontinvanhimmasta asutuksesta.

Kartta sivulla 158

### **112 INKOO VÄSTERBY 2**

Mjtunnus: 1000021526  
 Status: muu kulttuuriperintökohde (S)  
 Ajoitus: historiallinen  
 Laji: asuinpaikka

Koordin: N: 6657812 E: 322616

Kartta: Isojakokartta 60

Tutkijat: Georg Haggréneorg , Jussila & al 2017 inventointi

Sijainti: Paikka sijaitsee Inkoon kirkosta 10,6 km länteen.

Huomiot: Muinaisjäännösrekisteri:  
 Keskiaikainen kylänpaikka. Kohteen paikannus perustuu vanhoihin karttoihin ja on suuntaa-antava. Kohde ja sen rajaus on tarkastettava maastossa. Taloluku 1560 6. 1540 lisäksi utbysmän (3,5 mk).

Jussila & al 2017:  
 Aiempi koordinaatti: N 6657830, E 322683

Talojen koordinaatit v. 1767 kartalta:  
 N 6657793 E 322581 Fagervik 1 talotontti  
 N 6657812 E 322616 Fagervik 2 talotontti

Vanhan tonttimaan alue on osin rakennettua ja pihamaata, paikalla on nyt kaksi vanhaa taloa. Talojen itäpuolella on metsäistä pihaa. Paikalla on talot pitäjänkartalla 1842 ja senaatin kartalla 1872. Rajaus on vanha tonttimaan.

Kartta sivulla 67

### **113 INKOO FINNPADA**

Mjtunnus: 1000021525  
 Status: muu kulttuuriperintökohde (S)  
 Ajoitus: historiallinen  
 Laji: asuinpaikka

Koordin: N: 6657886 E: 322967

Kartta: Isojakokartta 60

Tutkijat: Georg Haggréneorg 2005, Jussila & al 2017 inventointi

Sijainti: Paikka sijaitsee Inkoon kirkosta 10,6 km länteen.

Huomiot: Muinaisjäännösrekisteri:  
Keskiaikainen kylänpaikka. Kohteen paikannus perustuu vanhoihin karttoihin ja on suuntaa-antava. Kohde ja sen rajausta on tarkastettava maastossa. Taloluku 1560 4. 1540 lisäksi utbysman (0,5 mk).

Jussila & al 2017:

Talojen koordinaatit 1767 kartalta:

N 6657902 E 322941 Fagervik 6 talotontti 1767

N 6657862 E 322949 Fagervik 7 talotontti 1767

N 6657969 E 322979 Fagervik 8 talotontti 1767

N 6657830 E 322955 Fagervik 9 talotontti 1767

Alueella nyt kolme rakennusta ja metsäistä pihamaata, Pitäjänkartalla (v. 1842) paikalla on pari rakennusta, samoin senaatin kartalla v. 1872. Aluerajaus on vanha tonttimaata.

Kartta sivulla 67

### **114 INKOO LÅNGVIK SOLDATS TORPAR**

Mjtunnus: uusi  
Status: muu kulttuuriperintökohde (S)  
Ajoitus: historiallinen  
Laji: asuinpaikka

Koordin: N: 6659088 E: 326048

Kartta: Isojakokartta 24

Tutkijat: Jussila & al 2017 inventointi

Sijainti: Paikka sijaitsee Inkoon kirkosta 7,0 km länteen.

Huomiot: Jussila & al 2017:  
Paikalle on v. 1767 kartalla merkitty kaksi sotilastorppaa. Koillisemman puoleisen torpan kohdalla on nykyisin talo. Nykyisen talon luoteispuolella on metsäistä pihamaata, joka on siis toisen torpan kohta.

Kartta sivulla 216

### **115 INKOO SJÖMANSBERGET 3**

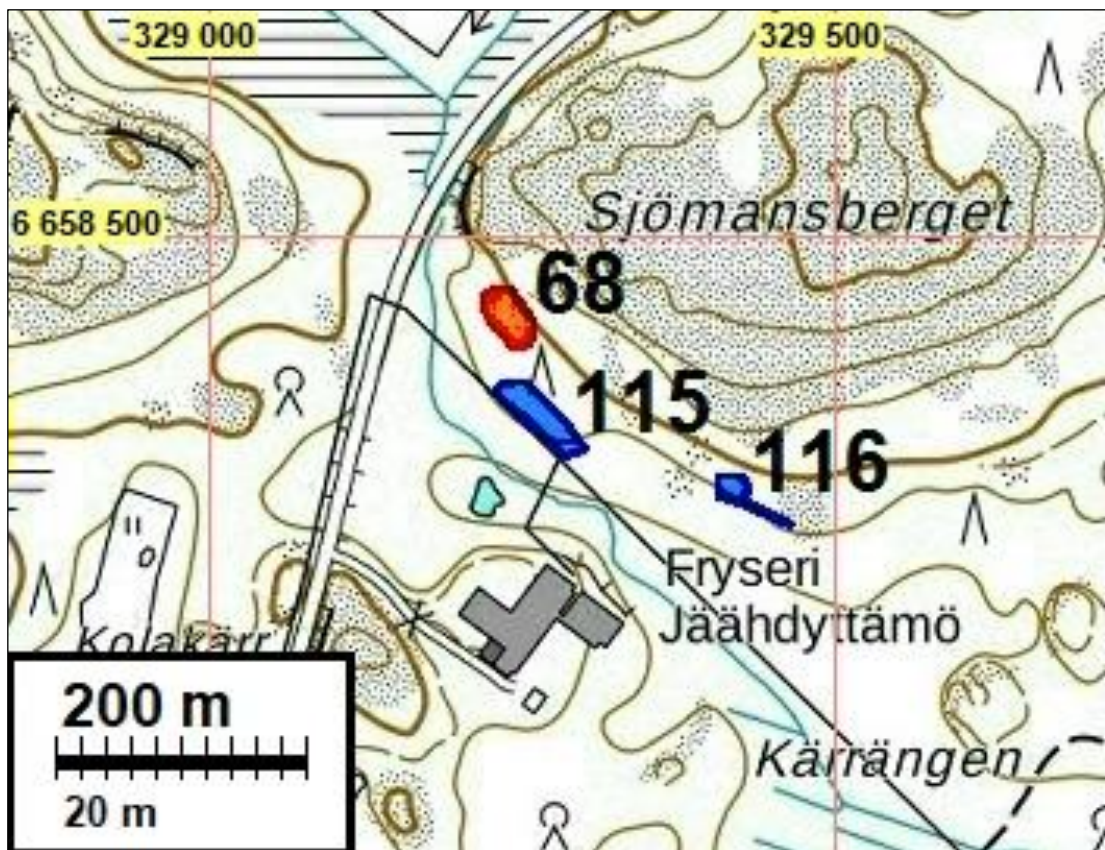
Mjtunnus: 1000023631  
Status: muu kulttuuriperintökohde (S)  
Ajoitus: historiallinen  
Laji: muu: kivirakenne

Koordin: N: 6658374 E: 329243

Tutkijat: Seppä J 2007 inventointi, Jussila & Sepänmaa 2012 inventointi

Sijainti: Paikka sijaitsee Inkoon kirkosta 4,2 km länteen.

Huomiot: Jussila ja Sepänmaa 2013: Sjömansberget:in länsipään eteläpuolella on purolaakson rinteessä kiviaita. Kohde on kuvattu Sepän 2007 raportissa nro 14 Sjömansberget 3. Aidan päiden koordinaatit: N 6658374 E 329243 ja N 6658331 E 329282. Vuoden 1703 kartalla jokseenkin aidan eteläpuolella on oltu peltolohkoja. Periaatteessa aita voisi liittyä tähän alueen viljelyvaiheeseen. Vuoden 1842 kartalla aidan etelä-puolella ei ole peltoa eikä niittyä mutta 1872 kartalla jokilaakso on peltona. V. 1917 kartalla aita sijaitsee pellon reunasta 20 m etäisyydellä pellonreunan suuntaisesti. On todennäköisempää että aita liittyy viimeisimpään jokilaakson viljely / niittyvaiheeseen kuin varhaiseen.



### 116 INKOO SJÖMANSBERGET 3 ET

Mjtunnus: 1000023632  
 Status: muu kulttuuriperintökohde (S)  
 Ajoitus: historiallinen  
 Laji: muu: kivirakenne

Koordin: N: 6658300 E: 329417

Tutkijat: Seppä J 2007 inventointi, Jussila & Sepänmaa 2013 inventointi

Sijainti: Paikka sijaitsee Inkoon kirkosta 4,1 km lounaaseen.

Huomiot: Jussila & Sepänmaa 2013:

Sjömansberget:in eteläpuolella, kalliopaljastumalla on nelisivuinen, huolellisesti ladottu kivirakenne, kooltaan n. 180 x 160 cm ja n. 80 cm korkea. Kohde on kuvattu Sepän 2007 raportissa nro 14 Sjömansberget 3 (samassa yhteydessä kuin em. kiviaita). Rakenteen koordinaatit: N 6658300 E 329417.

1700-l kartoilla paikalla ei ole mitään, ei myöskään 1842 kartalla (hieman kauemaksi on merkitty rakennus). V. 1872 kartalla rakenteen kohdalle on merkitty rakennus, joskin paikannus on epätarkka. V. 1917 kartalla lähes täsmälleen rakenteen kohdalle on merkitty rakennus. Kyseessä on ilmeisesti riihen tai saunan kiuksaan jäännös. Rakenteesta vajaan 100 länteen on sijainnut torppa (1872 ja 1917 kartoilla). Torpan paikka on edelleen näkyvässä, erottuen pihakasvillisuuden ja puuston ansiosta. Tiheä pusikko peittää muut mahdolliset torpan jäänteet.

Kartta edellisen kohteen yhteydessä sivulla 222

### **117 INKOO GRÄVLINGSBERGET**

Mjtunnus: 1000023634

Status: muu kulttuuriperintökohde (S)

Ajoitus: historiallinen

Laji: raja: kivi

Koordin: N: 6658618 E: 328568

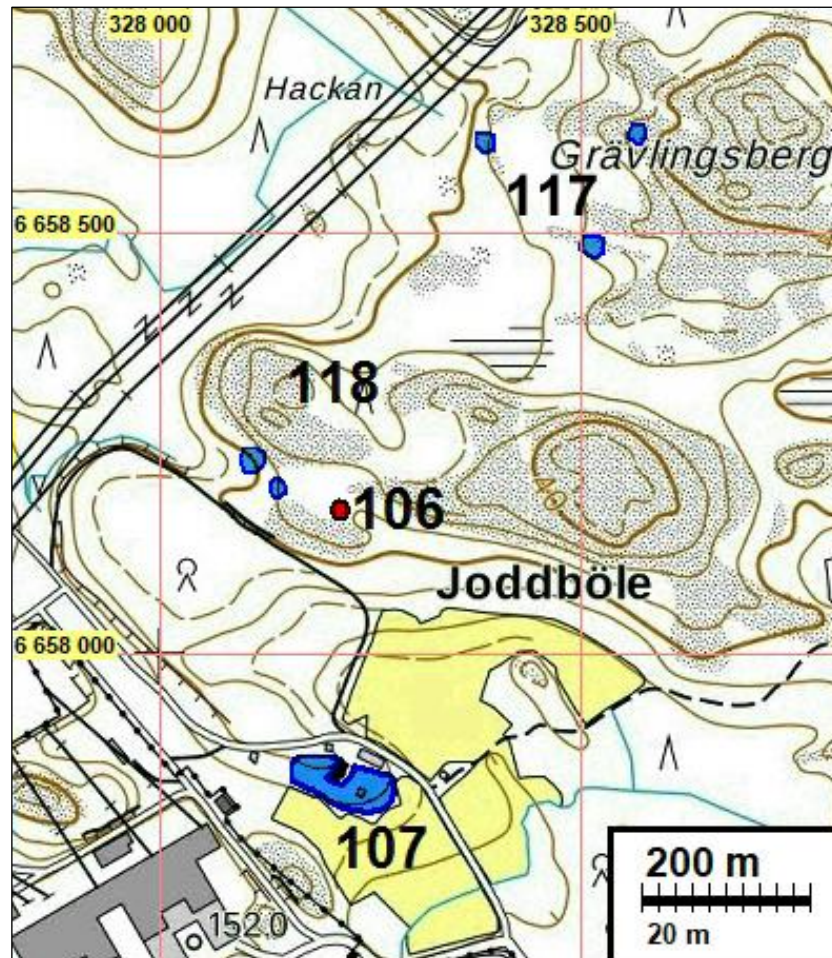
Tutkijat: Jussila & Sepänmaa 2012 inventointi

Sijainti: Paikka sijaitsee Inkoon kirkosta 4,8 km länteen.

Huomiot: Jussila & Sepänmaa 2012:

Grävlingssberge:in laella ja lakialueen länsiosassa on rajamerkkejä ja niihin liittyviä viisarikiviä sekä kivrivejä. Alueella ei nykyisin ole mitään rajoja. 1700-luvun kartoilla koko alue kuuluu Joddböleen eikä sen sisällä ole muita rajoja. Tilanne on sama 1842 kartalla. Vuoden 1917 isojakokartalla oleva tilusraja ja yksi sen pyykki sen sijaan osuu täsmälleen yhden nyt havaitun kivistä ladotun rajamerkin kohdalle, (N 6658618 E 328568). Rajamerkistä etelä-lounaaseen on kalliolla viisarikiviä ja kivrivejä ulottuen rajamerkistä 140 etäisyydelle (N 6658484 E 328514).

Rajamerkistä länteen on viisarikiviä n. 50 m etäisyydelle ja edelleen kauempana alarinteessä on kivrivi (N 6658608 E 328388). Rajamerkistä itäkaakkoon on pienin välein viisarikiviä ja pieniä kivikekoja. Nämä vaikuttavat varsin nuorilta. Kivikeot jatkuvat n 70 m etäisyydeltä pohjoiskoilliseen, mäen korkeimmalle laelle, jossa on kolmiomittaustornin raunioita. Nämäkin kivikeot vaikuttavat nuorilta. Kivikeojen vieressä kalliolla on jäkälätön "polku". Voiko kyseessä olla jokin "leikkiin" tai "suunnistukseen" liittyvät kivet? Joka tapauksessa mitään karkeasti itä-länsi suuntaista rajaa ei käytettävissä olleista kartoista paikannu. Pohjois-eteläsuuntainen rajamerkistö liittyy v. 1917-18 isojakokartan rajaan. Itä-länsi suuntainen rajamerkistö tuskin on 1700 lukua vanhempi, joten sen täytyy liittyä joko 1800-l lopun tai todennäköisemmin 1900-luvun myöhempään rajankäyntiin.



### **118 INKOO JODDBÖLE LUODE**

Mjtunnus: 1000023633  
 Status: muu kulttuuriperintökohde (S)  
 Ajoitus: historiallinen  
 Laji: raja: kivi

Koordin: N: 6658233 E: 328110

Tutkijat: Jussila & Sepänmaa 2012 inventointi

Sijainti: Paikka sijaitsee Inkoon kirkosta 5,3 km länteen.

Huomiot: Jussila & Sepänmaa 2012:

Joddbölen talon pohjois-luoteispuolella, kalliomäen juurella havaittiin kaksi kivistä tehtyä rajapyykkiä. Näiden paikoille ei ole nykyisin rajaa. 1700-luvun kartoilla koko alue kuuluu Joddböleen eikä sen sisällä tietenkään ole muita rajoja. Tilanne on sama 1842 kartalla. Vuoden 1917 isojakokartalla kohdalle ei myöskään osu rajoja. Rajamerkit eivät mitään ilmeisimmin ole 1700-luvun alkua vanhempia. Ne ovat siten peräisin 1842-1917 väliseltä ajalta tai myöhemmin 1900-luvulla tehtyjä. Koordinaatit: N 6658233 E 328110 ja N 6658195 E 328141.

Kartta yllä.



**123 INKOO VÄSTANKVARN**

Mjtunnus: 1000021540  
 Status: muu kulttuuriperintökohde (S)  
 Ajoitus: historiallinen  
 Laji: asuinpaikka: kylätontti

Koordin: N: 6664010 E: 326593

Kartta: Isojakokartta 34,36

Tutkijat: Georg Haggrén 2005, Jussila & al 2017 inventointi

Sijainti: Paikka sijaitsee Inkoon kirkosta 7,5 km luoteeseen.

Huomiot: Muinaisjäännösrekisteri: Keskiaikainen kyläpaikka. Kohteen paikannus perustuu vanhoihin karttoihin ja on suuntaa-antava. Kohde ja sen rajausta on tarkastettava maastossa. Taloluku 1560 1.

Jussila & al 2017: 1769 ja 1819 isojakokartalla talo nro 9. Nyt kallioista pihamaata ja nykyinen talo vanhan tonttimaan eteläosassa. Pitäjänkartaalla 1842 paikalla on talo, samoin senaatinkartalla 1873 ja peruskartoilla 1967 alkaen. Tontin pohjoisosa jossa 1769 talo vaikuttaisi olleen, on siis ollut pihaa tms. ainakin 1800-luvun lopulta.



**132 INKOO STORMORA 2-4**

Mjtunnus: 1000021535  
 Status: muu kulttuuriperintökohde (S)  
 Ajoitus: historiallinen  
 Laji: asuinpaikka: kylätontti

Koordin: N: 6669015 E: 324372

Kartta: Isojakokartta 56

Tutkijat: Georg Haggrén 2005, Jussila & al 2017 inventointi

Sijainti: Paikka sijaitsee Inkoon kirkosta 12,4 km luoteeseen.

Huomiot: Muinaisjäännösrekisteri:  
 Keskiaikainen kylänpaikka. Kohteen paikannus perustuu vanhoihin karttoihin ja on suuntaa-antava. Kohde ja sen rajaus on tarkastettava maastossa. Taloluku 1560 5. Eteläosa autiona.

Jussila & al 2017:

Stormoran kylän kolmen talon tiivis tonttima, nrot 2, 3 ja 4 (nro 1 erillinen tonttima, kohde 244, autio ja muinajäännös). Nyt alue on osin rakennettua aluetta - iso ulkorakennus tonttimaan länsiosassa, itäpuolisko pusikkoista pihaa. V. 1967 peruskartalla paikalla on yksi pienempi ulkorakennus, muutoin alue on merkitty pusikoksi. 1871 senaatinkartalla yksi talo ja ulkorakennuksia sekä pihaa. 1842 pittäjäkartalla kolme taloa.

Kartta sivulla 203

**136 INKOO GRÅMARBÖLE**

Mjtunnus: 1000021728  
 Status: muu kulttuuriperintökohde (S)  
 Ajoitus: historiallinen  
 Laji: asuinpaikka: kylätontti

Koordin: N: 6666828 E: 332720

Kartta: Isojakokartta 77

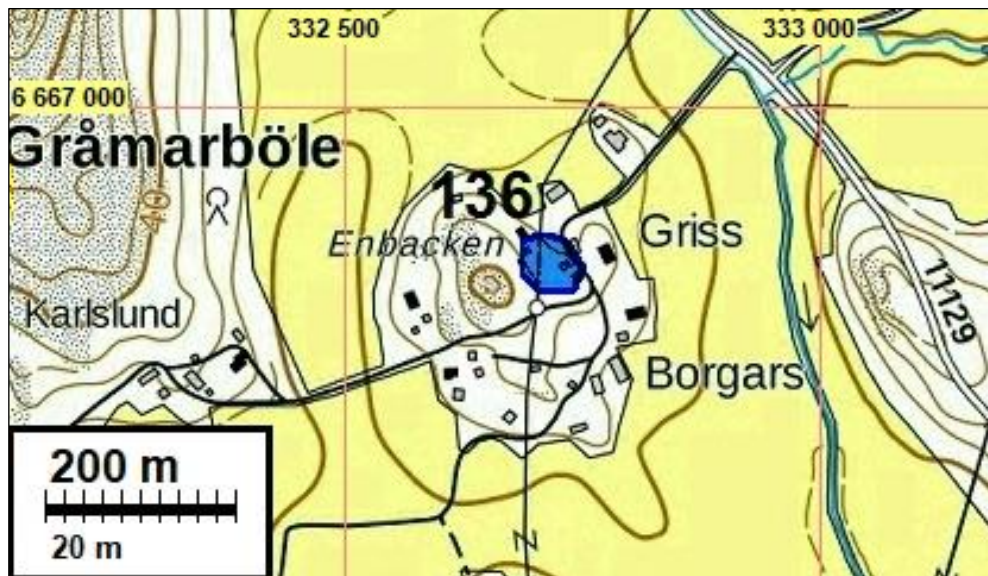
Tutkijat: Georg Haggrén 2005, Jussila & al 2017 inventointi

Sijainti: Paikka sijaitsee Inkoon kirkosta 6,6 km pohjoiseen."

Huomiot: Muinajäännösrekisteri: Keskiaikainen kylänpaikka. Kohteen paikannus perustuu vanhoihin karttoihin ja on suuntaa-antava. Kohde ja sen rajaus on tarkastettava maastossa. Taloluku 1560 3.

Jussila & al 2017: paikannus isojakokartan mukaan. Paikkaa ei ole tarkastettu. Vanha tonttima (jossa sijainneet Griss ja Borgars) näyttäisi sijoittuvan nykyisen

rakennuksen länsipuolelle, jossa 1967 kartalla pari ulkorakennusta. Pitäjänkartalla 1842 talot vanhalla tontilla mutta senaatinkartalla 1870 vanha tontti näyttää olevan autia ja talot nykyisillä paikoillaan.



### **137 INKOO VASSBÖLE**

Mjtunnus: 1000021678  
 Status: muu kulttuuriperintökohde (S)  
 Ajoitus: historiallinen  
 Laji: asuinpaikka: kylätontti

Koordin: N: 6669471 E: 336056

Kartta: Isojakokartta 35,81

Tutkijat: Georg Haggrén 2005, Jussila & al 2017 inventointi

Sijainti: Paikka sijaitsee Inkoon kirkosta 9,7 km pohjoiseen.

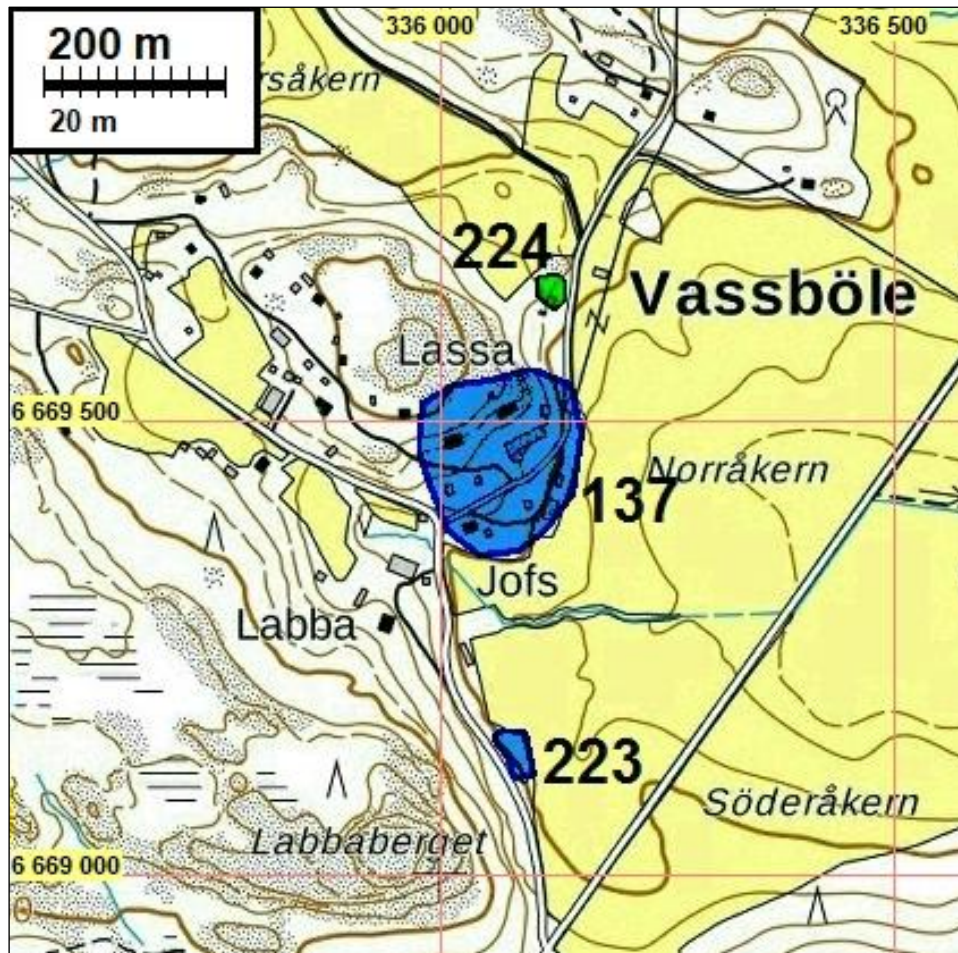
Huomiot: Muinaisjäännösrekisteri: Keskiaikainen kyläpaikka. Kohteen paikannus perustuu vanhoihin karttoihin ja on suuntaa-antava. Kohde ja sen rajaus on tarkastettava maastossa. Taloluku 1560 6.

#### Jussila & al 2017:

Talojen paikannus v. 1767 kartalta:

N 6669397 E 336048	Vassböle talo 1767
N 6669412 E 336080	Vassböle talo 1767
N 6669448 E 336115	Vassböle talo 1767
N 6669527 E 336107	Vassböle talo 1767
N 6669507 E 336062	Vassböle talo 1767
N 6669492 E 336007	Vassböle talo 1767

Kohteen koordinaatti on tonttimaan keskipiste. Alue on nyt suureksi osaksi rakennettua ja pihamaata.



### 146 INKOO LÅGNÄS 2-3 / ÖSTERNÄS

Mjtunnus: 1000021558  
 Status: muu kulttuuriperintökohde (S)  
 Ajoitus: historiallinen  
 Laji: asuinpaikka: kylätontti

Koordin: N: 6659256 E: 336222

Kartta: Isojakokartta 23

Tutkijat: Georg Haggrén 2005, Jussila & al 2017 inventointi

Sijainti: Paikka sijaitsee Inkoon kirkosta 3,3 km itään.

Huomiot: Muinisjäänösrekisteri: Keskiaikainen kyläpaikka. Kohteen paikannus perustuu vanhoihin karttoihin ja on suuntaa-antava. Kohde ja sen rajaus on tarkastettava maastossa. Taloluku 1560 2. Osa tontista autiona?

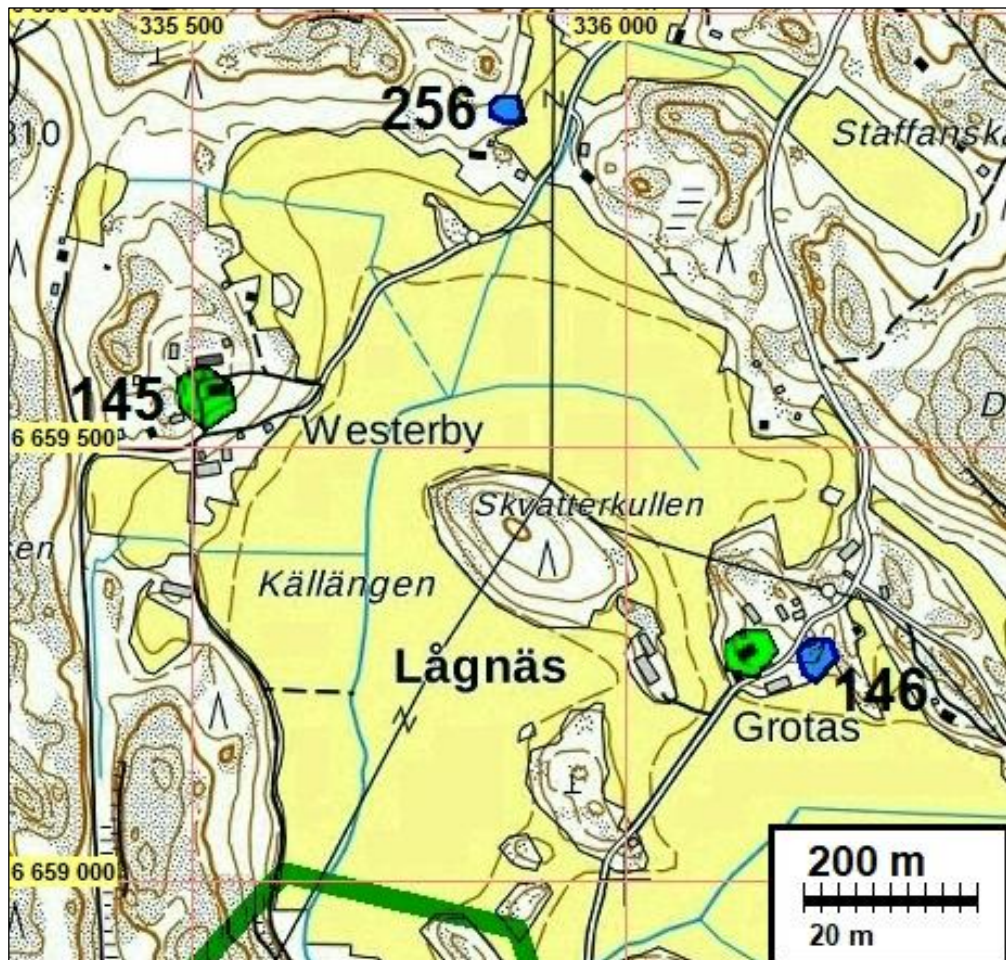
#### Jussila & al 2017:

V. 1767 kartalla kaksi taloa: 3 Grotas ja 4 Smeds:

N 6659267 E 336147 3 (itäisempi)

N 6659256 E 336222 4 (läntinen)

Läntisen talon kohdalla on edelleen talo ja pihaa (alla kartalla vihreällä). Itäinen osa, Smeds on nyt autiona. Sen kohdalla 1961 peruskartalla on iso kylmä rakennus. Senaatinkartalla 1872 paikalla talo, samoin pitäjänkartalla. Paikka lienee autioitunut 1900-luvulla.



Kuvaussuunta kaakkoon. Kohteen alue on käytössä olevaa maatalon pihaa, jonka maa vaikuttaa nykyaikaisesti muokatulta.

**156 INKOO KNAPPA**

Mjtunnus: 1000021570  
 Status: muu kulttuuriperintökohde (S)  
 Ajoitus: historiallinen  
 Laji: asuinpaikka: kylätontti

Koordin: N: 6665819 E: 342388

Kartta: Isojakokartta 50,83

Tutkijat: Georg Haggrén 2005, Jussila & al 2017 inventointi

Sijainti: Paikka sijaitsee Inkoon kirkosta 11,2 km koilliseen.

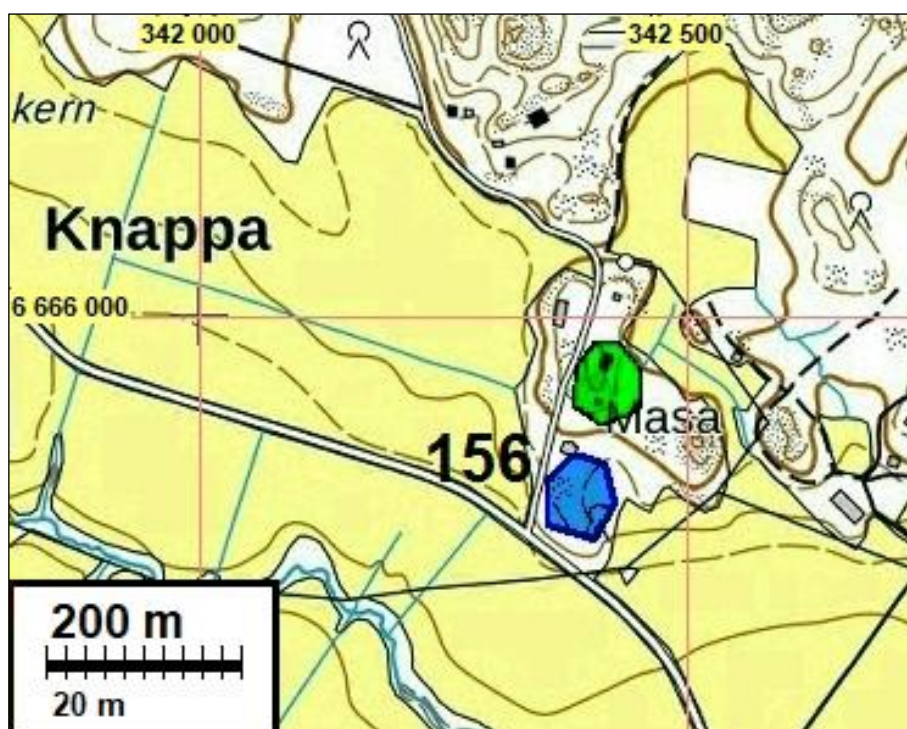
Huomiot: Muinaisjäänösrekisteri: Keskiaikainen kyläpaikka. Kohteen paikannus perustuu vanhoihin karttoihin ja on suuntaa-antava. Kohde ja sen raja-  
 maastossa. Taloluku 1560 7.

Jussila & al 2017:

V. 1767 kartalla viisi taloa kahdessa ryhmässä. Koordinaatit osoittavat eteläisem-  
 mät kaksi taloa.

N 6665819 E 342388	talot 4-5 1767 (autio)
N 6665925 E 342412	talot 1-3 1767 (nyt rakennettua)

Pohjoisempi osa vanhasta tonttimaasta on nyt rakennettua aluetta (kartalla vihteäl-  
 lä), siellä talo ja pihamaata. Eteläinen osa rakentamaton (kartalla sininen). Ete-  
 läinen osa pitäjänkartalla 1842 rakennettua (Tyskas), samoin 1872 senaatinkartal-  
 la. Paikalla talo vielä 1961 kartalla joka "kylmänä" rakennuksena 1975 ja 1982 kar-  
 talla.





Eteläinen osa vanhasta tontista jota siis ehdotetaan muuksi kulttuuriperintökohteeksi. Kuvaussuunta pohjoiseen. Vasemmalle lähtevä tie ei näy peruskartalla, ja se lienee vasta hiljattain tehty. Sen lomassa esiintyi myös paljon modernia romua. Nykyaikaa vanhempien rakennusten jäänteitä esiintyi kuvassa näkyvän metsikön alueella.



## **162 INKOO SVENSKBY 2**

Mjtunnus: 1000021524  
 Status: muu kulttuuriperintökohde (S)  
 Ajoitus: historiallinen  
 Laji: asuinpaikka: kylätontti

Koordin: N: 6658228 E: 323027

Kartta: Isojakokartta 60

Tutkijat: Georg Haggrén 2005, Jussila & al 2017 inventointi

Sijainti: Paikka sijaitsee Inkoon kirkosta 10,2 km länteen.

Huomiot: Muinaisjäännösrekisteri:  
Keskiaikainen kylänpaikka. Kohteen paikannus perustuu vanhoihin karttoihin ja on suuntaa-antava. Kohde ja sen rajausta on tarkastettava maastossa. Taloluku 1560 5. 1540 lisäksi utbysman (2 mk).

Jussila & al 2017:

Talot 1769 kartalta:

N 6658260 E 322979 Fagervik 3

N 6658228 E 323027 Fagervik 4

N 6658225 E 323107 Fagervik 5

Koordinaatti osoittaa keskimmaiseen taloon. Tonttimaiden kohdalla on nyt vanhat talot, pihamaata joka luonnontilaista mantua. Voisi olla vain havaintopaikka, mutta miljöö vaikuttaa "alkuperäiseltä". Talot samoilla kohdilla Pitäjänkartalla 1842 ja Se-naatinkartalla v. 1872 ja 1967 peruskartalla.

Kartta sivulla 67

### 172 INKOO SANDBACKA W

Mjtunnus: uusi  
Status: muu kulttuuriperintökohde (S)  
Ajoitus: historiallinen  
Laji: maatalous: röykkiö

Koordin: N: 6667618 E: 343405 Z: 28

Tutkijat: Timo Jussila & Timo Sepänmaa 2012 inventointi

Sijainti: Paikka sijaitsee Inkoon kirkosta 12,7 km koilliseen.

Huomiot: Jussila & Sepänmaa 2012:  
Paikalla on röykkiö joka vaikuttaisi olevan historiallisen aikainen - ehkä kiuas tai raivausröykkiö. Ympäriällä on vanhaan asutukseen viittaavaa kasvillisuutta sekä tannerta Alue on muutoin kivikoista. Isojakokartalla 1770 alue on tyhjä. Pitäjänkartalle v. 1842 näille kohdilla on merkitty kaksi "pientä" taloa, ilmeisesti torppa. Se-naatinkartalla v. 1872 tämä kohta tyhjä, mutta etelämpänä torppa. Peruskartalla 1961 alue on autiota metsää ja pusikkoa. Alue kuuluu Billskogin kylään. Tämän eteläpuolella on asutuksen jäänteitä muitakin, kohde 173, 1800-l lopun torpanpaikka.

Kartta sivulla 234





Pieni röykkiö metsämaastossa.



### **173 INKOO SANDBACKA SW**

Mjtunnus: uusi  
 Status: muu kulttuuriperintökohde (S)  
 Ajoitus: historiallinen  
 Laji: asuinpaikka: tupasija

Koordin: N: 6667494 E: 343429 Z: 25

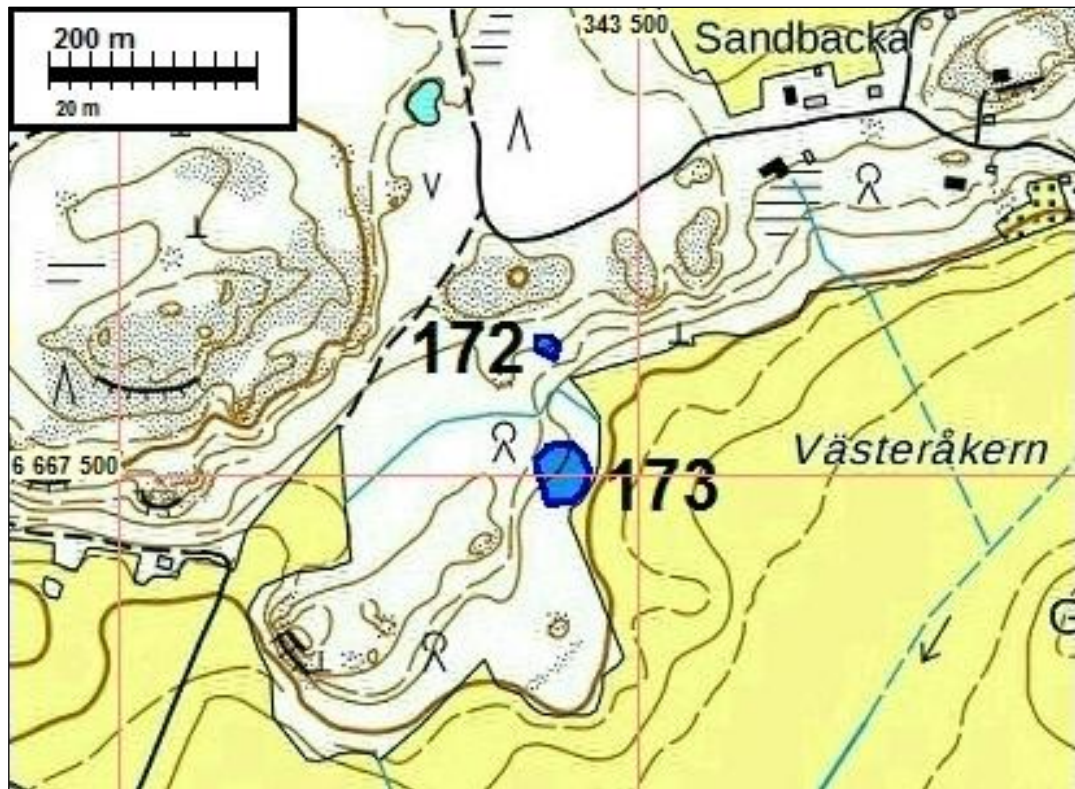
Tutkijat: Timot Jussila & Sepänmaa 2012 inventointi

Sijainti: Paikka sijaitsee Inkoon kirkosta 12,7 km koilliseen.

Huomiot: Jussila & Sepänmaa 2012:

Paikalla on rakennuksen perusta, kooltaan 5 x 5 m, uuninraunio NE kulmassa. Ei kovin vanha. Pitäjänkartalla 1842 paikan pohjoispuolelle on merkitty rakennuksia, Senaatinkartalla v. 1872 tällä kohden on torppa. Taloudellisella kartalla 1920 ei mitään. Peruskartalla v. 1961 paikka on autio. Ei tietoa missä vaiheessa torppa hylät-

ty, mahdollisesti 1900-l alussa. Nyt vankkaa joskin harvahkoa kuusimetsää, ei juurikaan aluskasvillisuutta. Hyvin säilynyt paikka.



rakennuksen perusta ja mahdollisesti uunin raunio.



**187 INKOO STORMOSSABERGET**

Mjtunnus: uusi  
 Status: muu kulttuuriperintökohde (S)  
 Ajoitus: historiallinen  
 Laji: muu: kummeli

Koordin: N: 6661507 E: 346214 Z: 25

Tutkijat: Timot Jussila & Sepänmaa 2012 inventointi

Sijainti: Paikka sijaitsee Inkoon kirkosta 13,2 km itään.

Huomiot: Jussila & Sepänmaa 2012:  
 Kalliolla kivistä tiiviisti ladottu toppamainen vanha kummeli, 2,5 x 2,5 x 2 m.

**189 INKOO KAVELBRO**

Mjtunnus: uusi  
 Status: muu kulttuuriperintökohde (S)  
 Ajoitus: historiallinen  
 Laji: raja: kivi

Koordin: N: 6663529 E: 347394 Z: 25

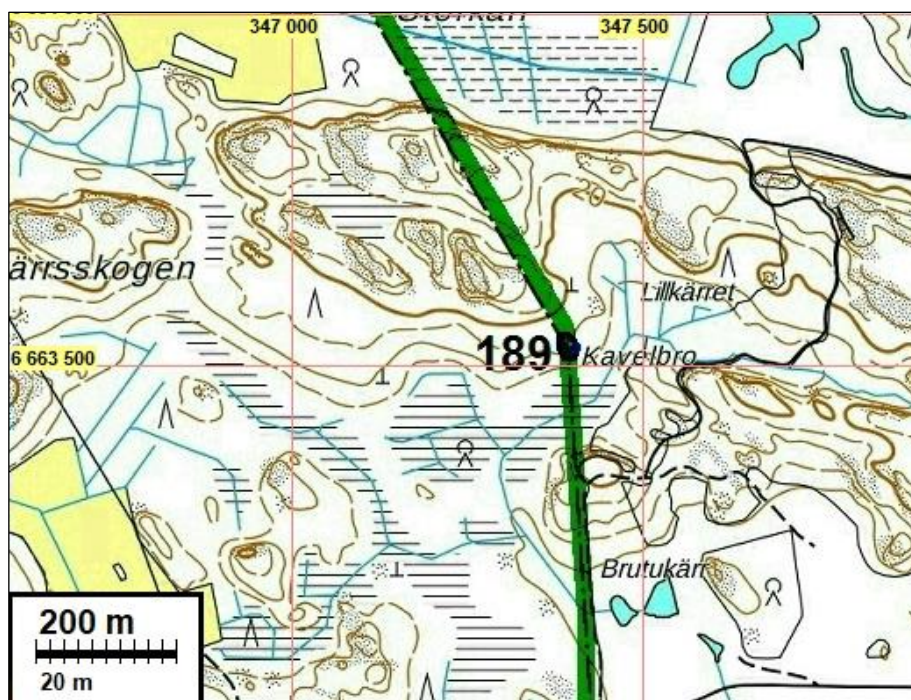
Kartta: Isojakokartta 22

Tutkijat: Jussila & Sepänmaa 2012 inventointi


Sijainti: Paikka sijaitsee Inkoon kirkosta 14,7 km itään.

Huomiot: Jussila & Sepänmaa 2012:  
 Kavelbro niminen vanha rajamerkki Inkoon ja Siuntion rajalla. Merkitty ja nimettynä Kiärrin kylän isojakokarttaan (v. 1768). Viisarikivet pitäjän rajoilla röykkiön etelä- ja

pohjoispuolella. Sijaitsee sähkölinjan alla. Vieressä on myös toinen rajamerkki (ellei viisarikivi) sekä viisarikiviä.



Rajamerkkii





Viisarikivi ja taustalla rajamerkki.



toinen viisarikivi'



Epämääräinen röykkiö kuusen alla.

**198 INKOO BOLSTAD SVARTNÄS**

Mjtunnus: uusi  
 Status: muu kulttuuriperintökohde (S)  
 Ajoitus: historiallinen  
 Laji: asuinpaikka: kylätontti

Koordin: N: 6664225 E: 329365

Kartta: Isojakokartta 02

Tutkijat: Jussila & al 2017 inventointi

Sijainti: Paikka sijaitsee Inkoon kirkosta 5,5 km luoteeseen.

Huomiot: Jussila & al 2017:  
 V. 1767 Bolstadin kylän isojakokartalla "Svartnäs" niminen talo, paikantuu nykyisen (asumattoman) Svartnäsin talon länsipuolelle, pusikkoiseen niemekkeeseen, jossa kivirarunioita (ei katsottu tarkemmin). Paikalla on ollut kaksi isohkoa kylmää rakennusta v. 1961 peruskartalla ja samalla paikalla talo Pitäjänkartalla 1842 mutta Senaatinkartalla v. 1872 talo nykyisellä paikalla ja vanhalla paikalla ulkorakennus.

Kartta sivulla 108

**215 INKOO KIÄRR**

Mjtunnus: uusi  
 Status: muu kulttuuriperintökohde (S)  
 Ajoitus: historiallinen  
 Laji: asuinpaikka: kylätontti

Koordin: N: 6662724 E: 346652

Kartta: Isojakokartta 22

Tutkijat: Jussila & al 2017 inventointi

Sijainti: Paikka sijaitsee Inkoon kirkosta 13,8 km itään.

Huomiot: Jussila & al 2017:  
 Kahden talon tonttimaan v. 1767 kartalla, talot tontin itäosassa. Pitäjänkartalla v. 1842 yksi talo, Senaatinkartalla v. 1872 kaksi taloa. Taloudellisella kartalla v. 1920 kaksi taloa. Ilmeisesti talot hävinneet tai hävitetty parenteesin aikana. Paikalla on tiiliuunin jäännös kohdassa N 6662749 E 346667 ja luoteisosassa betonirakenteiden raunioita.

Kartta sivulla 172



### **223 INKOO WASSBÖLE SOLDATS TORP 1**

- Mjtunnus: uusi  
 Status: muu kulttuuriperintökohde (S)  
 Ajoitus: historiallinen  
 Laji: asuinpaikka: kylätontti
- Koordin: N: 6669136 E: 336081
- Kartta: Isojakokartta 35
- Tutkijat: Jussila & al 2017 inventointi
- Sijainti: Paikka sijaitsee Inkoon kirkosta 9,4 km pohjoiseen.
- Huomiot: Jussila & al 2017: Torppa 1776 kartalla. Paikalla nyt ulkorakennus, muutoin ehjän näköistä maastoa.

Kartta sivulla 228

**230 INKOO WÄSTERSOHLBERG 1 JA 2**

Mjtunnus: uusi  
 Status: muu kulttuuriperintökohde (S)  
 Ajoitus: historiallinen  
 Laji: asuinpaikka: kylätontti

Koordin: N: 6667465 E: 338500

Kartta: Isojakokartta 38

Tutkijat: Jussila & al 2017 inventointi

Sijainti: Paikka sijaitsee Inkoon kirkosta 8,9 km koilliseen.

Huomiot: Jussila & al 2017:  
 (Koskinen) Alueella on useita, jopa 8, kivijalalta vaikuttavaa rakennelmaa, joiden kivet ovat pääasiassa melko suuria. Alueella sijaitsee myös yksi iso maakellarin jäännös. Jäännökset sijaitsevat kokonaisuudessaan aivan nykyisen maatalon pihiiriin tuntumassa, ja ne ovat altistuneet paljon nykyaikaiselle rakentamiselle sekä maankäytölle. 1780 vuoden isojakokartassa, 1842 pitäjänkartassa sekä 1870-1871 mittauksen topografisessa kartassa näkyy kaksi rakennusta, jotka vastaavat todennäköisesti ainakin osaksi Västersolberg 1 ja 2 alueen pohjois- ja koillisosien maastossa havaittuja jäännöksiä. 1961 peruskartassa näihin taloihin yhdistettäviä merkintöjä ei enää ole. Västersolberg 1 ja 2 rajauksen eteläisimmille maastossa havaituille jäännöksille ei löydy vanhoista kartoista vastinetta, lukuun ottamatta yhtä ulkorakennusta, joka on merkitty 1961 peruskarttaan.





**252 INKOO DEGERBY PREDIKEHUS**

Mjtunnus: uusi  
 Status: muu kulttuuriperintökohde (S)  
 Ajoitus: historiallinen  
 Laji: asuinpaikka: kylätontti

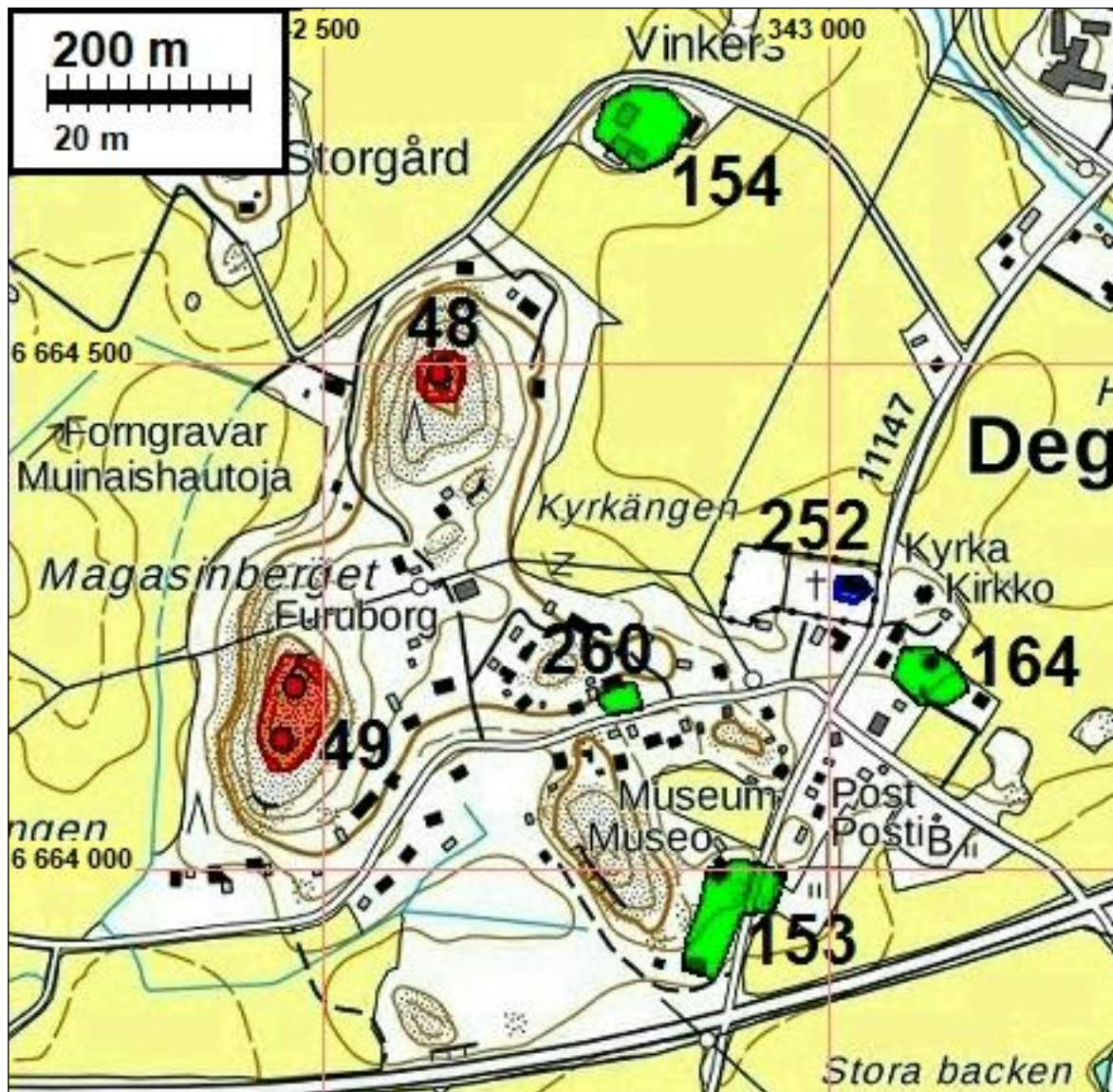
Koordin: N: 6664278 E: 343017

Kartta: Isojakokartta 67

Tutkijat: Jussila & al 2017 inventointi

Sijainti: Paikka sijaitsee Inkoon kirkosta 10,8 km itään.

Huomiot: Jussila & al 2017:  
 V. 1767 kartalle merkattu Degerbyhyb "Predikehus". Samalla paikalla on ollut siten kirkko ja kirkkomaa tähänpäivään ja edelleenkin.



**261 INKOO HALVDELSKÄRR NW**

Mjtunnus: uusi  
 Status: muu kulttuuriperintökohde (S)  
 Ajoitus: historiallinen  
 Laji: varustus: taisteluhauta

Koordin: N: 6664195 E: 339638 Z: 22

Tutkijat: Jussila & al 2017 inventointi

Sijainti: Paikka sijaitsee Inkoon kirkosta 7,7 km koilliseen.

Huomiot: Jussila & al 2017:  
 Parisataa metriä juoksuhaudaa Porkkalan vuokra-alueen länsirajasta itään, "Venäjän puolelle", voimajohtolinjan eteläreunamilla, kallion juurella.

Kartta sivulla 78

**262 INKOO MALMMALMEN**

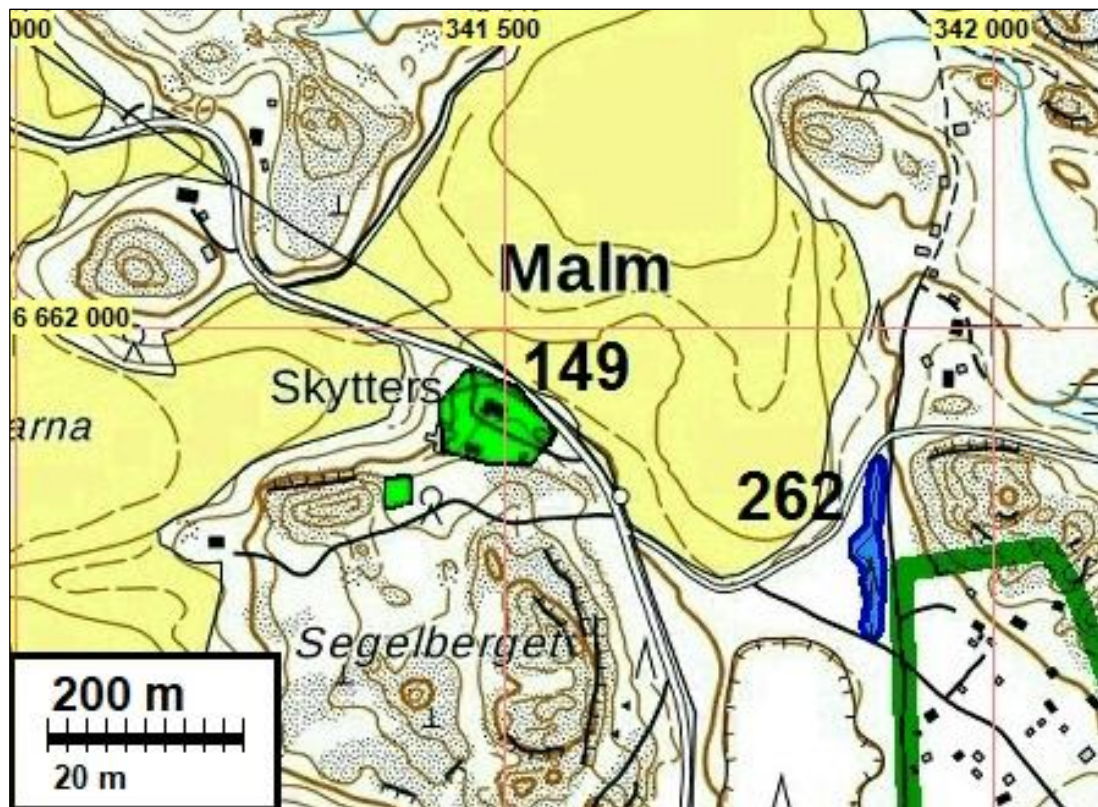
Mjtunnus: uusi  
 Status: muu kulttuuriperintökohde (S)  
 Ajoitus: historiallinen  
 Laji: varustus: taisteluhauta

Koordin: N: 6661740 E: 341870 Z: 22

Tutkijat: Jussila & al 2017 inventointi

Sijainti: Paikka sijaitsee Inkoon kirkosta 9,0 km itään.

Huomiot: Jussila & al 2017:  
Paikalla on taisteluhaudan jäännös. Porkkalan vuokra-ajan aikainen.



### Tuhoutuneet muinaisjäännökset

#### **13 INKOO BRÄNSLEUDD**

Mjtunnus: 1000012186  
 Status: tuhoutunut muinaisjäännös  
 Ajoitus: varhaismetallikautinen  
 Laji: hautapaikat: hautaröykkiöt

Koordin: N: 6657541 E: 330791 Z: 20

Tutkijat: Henrik Jansson ja Jaakko Latikka 2002 inventointi, Timo Jussila 2014 inventointi

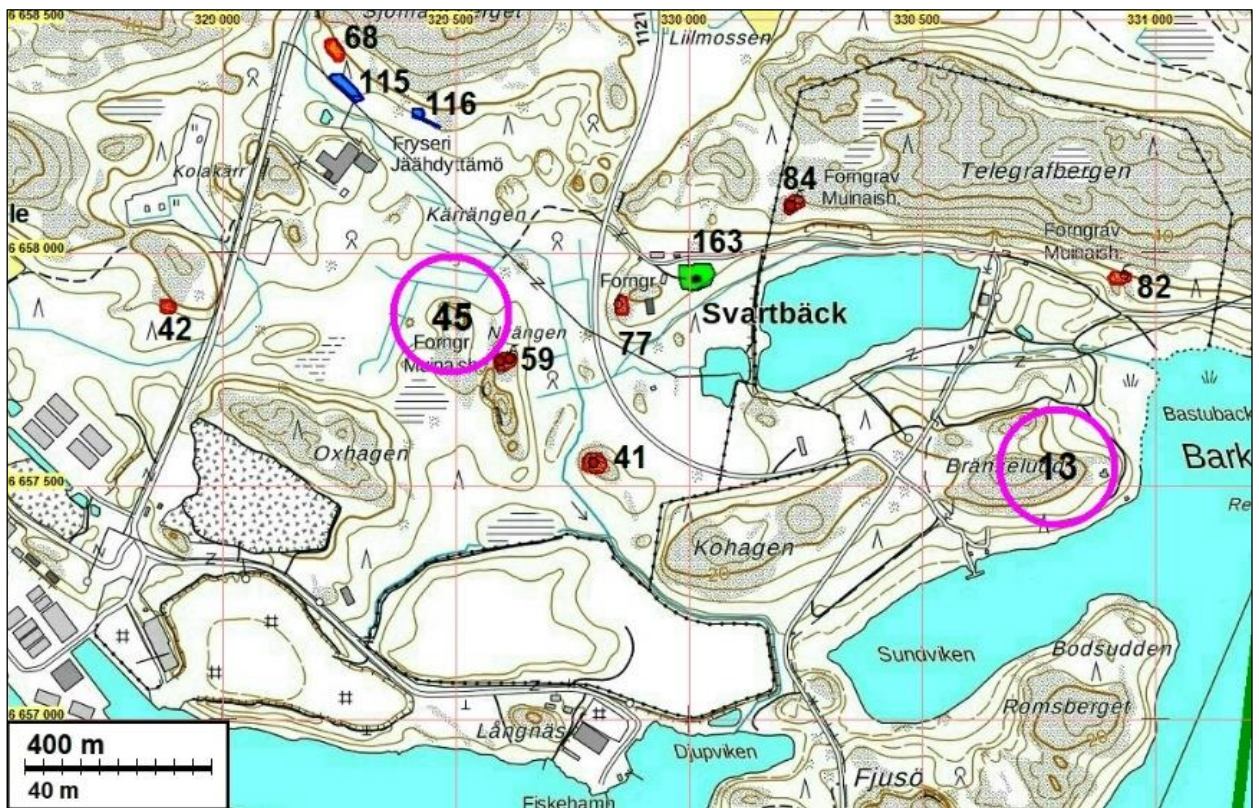
Sijainti: Inkoon kirkosta 3,7 km lounaaseen

Huomiot: Muinaisjäännösrekisteri:

Röykkiön jäännös sijaitsee Svartbäckin kylässä, Svartbäckin tilanpäärakennuksesta 50 m kaakkoon, Bränsluddenin kallion laen itäpuolella. Röykkiö on lähes kokonaan tuhoutunut. Sen halkaisija on ollut 5 m.

Jussila 2014:

Tarkastin kallion lakialueen kattavasti ja tarkoin, mutta en havainnut missään röykkiön viittaavaa. Röykkiö on täysin hävinnyt.



### 45 INKOO KÄRRÄNGEN

Mjtunnus: 149010059  
 Status: tuhoutunut muinaisjäännös  
 Ajoitus: rautakautinen  
 Laji: kivirakenteet: röykkiöt

Koordin: N: 6657868 E: 329490 Z: 20

Tutkijat: Juha Lauren 1993 tarkastus, Henrik Jansson ja Jaakko 2002 inventointi, Kaarlo Katiskoski 2005 tarkastus, Sirkka-Liisa Seppälä 2006 kaivaus, Jussila & Sepänmaa 2012 inventointi

Sijainti: Paikka sijaitsee Inkoon kirkosta 4,3 km lounaaseen.

Huomiot: Muinaisjäännösrekisteri:

Svartbäckin kylässä, Svartbäckin tilan päärakennuksesta n. ½ km länteen jalnkoon satamatiestä n. 300 m länteen on kallioalueen pohjoispään korkeimman kohdan vieressä yksi kiviröykkiö. Se on halkaisijaltaan 4 m ja korkeudeltaan n. 0,6 m. Röykkiö on paikannettu v:n 1993 inventoinnissa, muttei ole ollut tiedossa v:n 1929 inventoijalle, joka on tarkastanut Nyängenin Oxhagabergetin kaksi röykkiötä n. 140 m kaakon suunnassa. Röykkiö on osittain tuhoutunut. Ainakin sen keskustaa on kaiveltu ja kiviä on siirretty idän suunnalle. Vain sen alimmat kivikerrokset ovat jäljellä. V:n 2005 tarkastuksessa röykkiön voitiin kuitenkin todeta välttyneen uudemmilta kaiveluilta ja muinaiset vauriotkin olivat jäkälöityneet. Aluetta koskevan suunnitellun kiviaineksen oton takia röykkiö kaivettiin ja lähialue kartoitettiin vuonna 2006. Kiveyksen alaisesta kalliohalkeamasta löytyi meripihkariipus, piiskos sekä vähän tarkemmin määrittämätöntä palanutta luuta mahdollisen polttohaudauksen merkinä. Puuhiilen kahden ajoituksen mukaan hautaus ajoittuu todennäköisimmin 800-1000-luvulle, viikinkiaikaan. Riipuksen vastineita ei tunneta Suomesta. Viereisestä erillisestä kiveyksestä lännen suunnalla löytyi historiallisen ajan löytöjä, mm. liitupiipun pesä. Lähiympäristön tarkastuksissa ja koekuopista ei todettu ennestään tuntemattomia muinaisjäännöksiä.

Jussila & Sepänmaa 2012:

Röykkiö on ns. pois kaivettu ja kalliopinta puhdas siinä missä se on ollut. Ympäriällä puretun röykkiön kivikasoja.

Kartta edellisen kohteen yhteydessä sivulla 244

### Löytöpaikat

#### 15 INKOO DALVIK

Mjtunnus: 149040001  
 Status: löytöpaikka  
 Ajoitus: kivikautinen  
 Laji: löytö

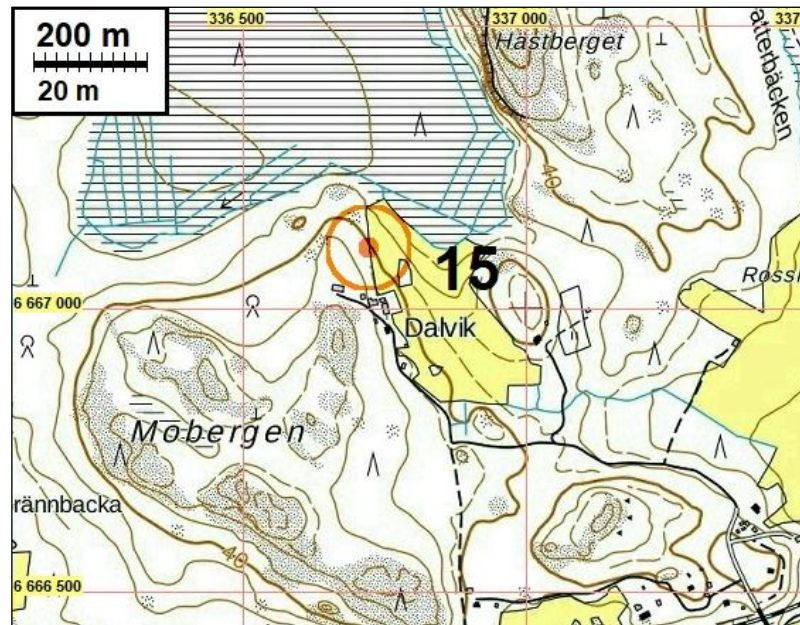
Koordin: N: 6667108 E: 336723 Z: 40

Tutkijat: Marianne Schauman-Lönnqvist 1997 tarkastus

Sijainti: Paikka sijaitsee Inkoon kirkosta 7,8 km koilliseen.

Huomiot: Muinaisjäännösrekisteri:

Fyndplatsen är åker vid skogskanten i en östersluttning mot ett utfall som rinneri sydlig riktning från den norrom belägna Stormossen. Två hålmajsar påträffades vid röjandet av ett moras i åkern. Jorden är fin sand. Inga tecken på boplats



### **110 INKOO DRÅSA**

Mjtunnus: 1000023584

Status: löytöpaikka

Ajoitus: kivikautinen

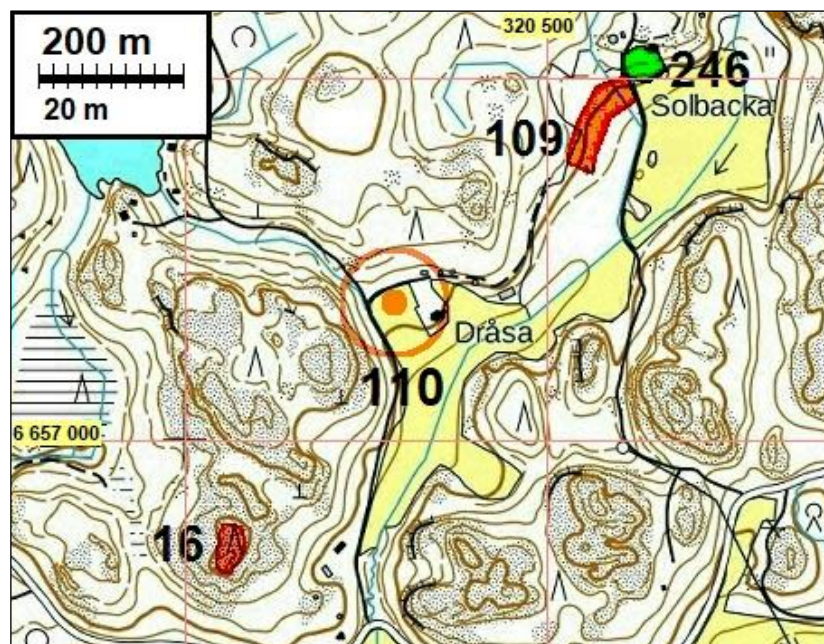
Laji: löytö

Koordin: N: 6657190 E: 320290 Z: 20 ±1 m

Tutkijat: Jan Fast & al 1999 tarkastus

Sijainti: Paikka sijaitsee Inkoon kirkosta 12,8 km länteen.

Huomiot: Pääkohteesta (Solbacka asuinpaikka) noin 400 lounaaseen löytyi pelolta mahdollinen kovasimen katkelma ja iskos.



**Havaintopaikat (muut kohteet)****14 INKOO BÖHLE (BÖLE / RISBÖLE)**

Mjtunnus: 1000012847  
 Status: havaintopaikka  
 Ajoitus: historiallinen  
 Laji: asuinpaikka: kylänpaikat

Koordin: N: 6661535 E: 336023 Z: 19

Kartta: Isojakokartta 18,65

Tutkijat: Haggren & al 2007 inventointi, Jussila & al 2017 inventointi

Sijainti: Paikka sijaitsee Inkoon kirkosta 3,3 km itään.

Huomiot: Muinaisjäännösrekisteri:

Hovgårdin kartanon maille perustettu rälssitila pysyi kartanon hallitsemanayksinäistalona kunnes se 1800-luvun lopulla siirtyi Inkoon kunnalle. Bölen eli Risbölen tonttimaa on nykyisin peltojen reunustamassa metsikössä, jossa erottuu vähäisiä vanhojen rakennusten jäänteitä. Tonttimaan pohjoispuolella on nykyisin vanhainkoti.

Jussila & al 2017:

Paikan status muutettu muinaijäännöksestä havaintopaikaksi.

Aiempi koordinaatti: N 6661459, E 335986. Koordinaatti korjattu isojakokartan 1767 osoittamaan talonpaikkaan. Sen paikannus alle +-20 m. Vanha tonttimaa siis paikantuu nykyisen vanhainkodin kaakkoisnurkalle. Tonttimaata voi pitää tuhoutuneena.

Vanhoilla, 1960-90 luvun peruskartoilla aiemman rekisterissä olleen koordinaatin ja siinä mainittujen havaintojen kohdalla on ollut useita ulkorakennuksia. Aiemmat havainnot liittyvät niihin ja ne eivät ole muinaijäännöksiä tai muita kulttuuriperintökohteita.

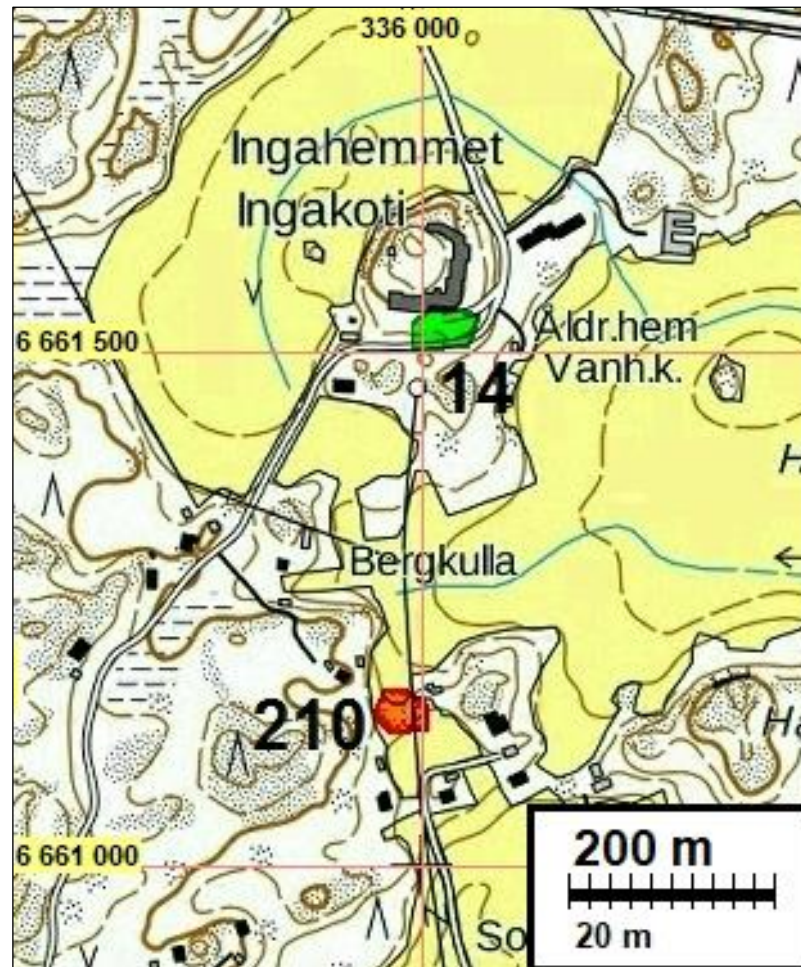
Maastossa havaitut rakenteet:

N 6661493 E 335988, kuonaa, v. 1961 kartalla kohdalla ulkorakennus.

N 6661462 E 335971, rakennuksen pohja 10 x 6 m,

v. 1961 kartalla kohdalla ulkorakennus.

N 6661433 E 336000, rakennuksen perusta 5 x 6 m tiiliä.



## **28 INKOO STOR-HÅFGÅRD**

Mjtunnus: 1000021554  
 Status: havaintopaikka  
 Ajoitus: historiallinen  
 Laji: asuinpaikka: kylätontti

Koordin: N: 6660575 E: 335926

Kartta: Isojakokartta 17,18

Tutkijat: Ulrika Rosendahl 2003 inventointi, Georg Haggrén 2005, Jussila & al 2017 inventointi

Sijainti: Paikka sijaitsee Inkoon kirkosta 2,9 km itään.

Huomiot: Muinaisjäännösrekisteri:  
 Keskiaikainen kyläpaikka. Kohteen paikannus perustuu vanhoihin karttoihin ja on suuntaa-antava. Kohde ja sen rajaus on tarkastettava maastossa. Taloluku 1560 3. Tontti osin autio. Asuttamisen keskuskartano? Gördavikista peruutettiin 1405 10,5 mk rälssimaata.



100008343 numerolla sama paikka: Kartano on nimen perusteella määritelty mahdolliseksi säteriksi. Asiasta ei ole kirjallisia lähteitä. Tilan sijainti on saattanut olla nykyisen Storgårdin tienoilla (Rosendahl 2002).

Jussila & al 2017:

Muinaisjäännösrekisteri alakohde: Hovgård b on erotettu omaksi kohteeksi (Lill-Håfgård, 48). Kohteen aiempi nimi "Hovgord" nimi on muutettu talon nimeksi siinä asussa kuin se on vanhoissa (1700-luvun) kartoissa. Rajaus on isojakokartan tonttimaarajaus.

Alueella on ollut lukuisia ulkorakennuksia vanhoilla peruskartoilla ja myös senaatingartalla 1872. Tonttimaan eteläosa on edelleen rakennettua aluetta. Aluetta voisi pitää arkeologisessa mielessä tuhoutuneena sen sekoittuneisuuden ja runsaan maankäytön takia - juuri sillä alueella missä 1700-l talonpaikka on sijainnut.



**94 INKOO VÄSTERKULLA (FREDAGSKULLA)**

Mjtunnus: 100012264  
 Status: havaintopaikka  
 Ajoitus: historiallinen  
 Laji: asuinpaikka: kylänpaikat

Koordin: N: 6660424 E: 332698 Z: 15

Kartta: Isojakokartta 37

Tutkijat: Tapani Rostedt 2008 inventointi, Jussila & al 2017 inventointi

Sijainti: Paikka sijaitsee Inkoon kirkosta 0,4 km luoteeseen.

Huomiot: Muinaisjäännösrekisteri (Rostedt 2008):

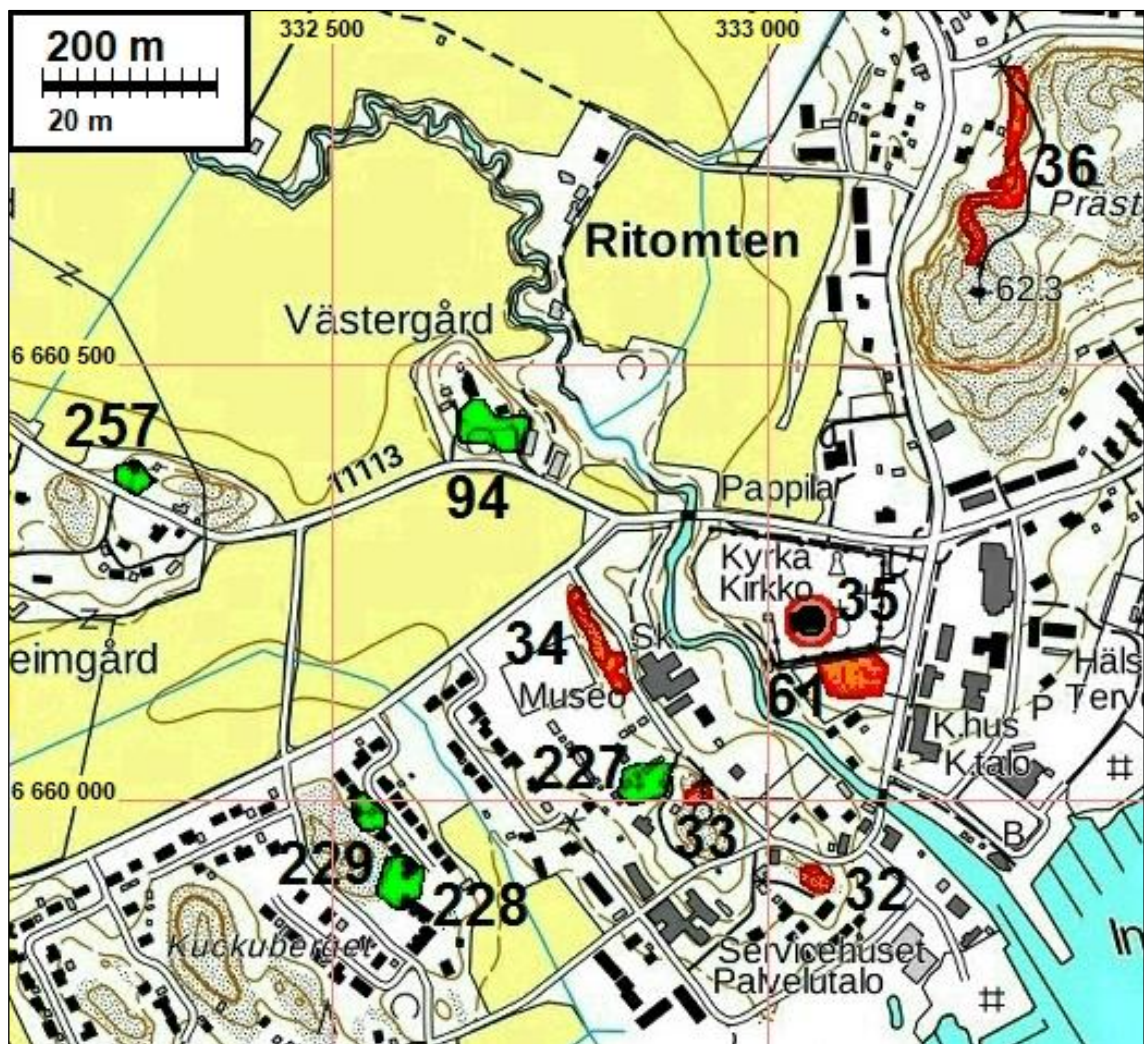
Tontilla on vanhojen asiakirjatietojen mukaan sijainnut 2 taloa ainakin 1500-luvun alkupuolelta 1800-luvun lopulle. Tasoitetulla nurmikkotontilla on edelleen havaittavissa 2 ympäristöstään koholla olevaa kivijalaksi tulkittua rakennetta, jotka hyvin suurella todennäköisyydellä ovat ko. rakennusten kiviperustukset. Rakenteista itäisempi on kooltaan 5x7m ja on pohjoisosistaan tuhoutunut myöhemmässä maankäytössä. Läntisempi rakenne on kooltaan 4x6m ja on paremmin säilynyt. Vaikuttaisi siltä, että Västergårdin vanha kylätontti on käytännössä lähes tuhoutunut, sillä mistään tutkitulta alueelta ei tavattu häiriintymättömiä kulttuurikerroksia vanhoja talojen perustuksia lukuun ottamatta.

Jussila & al 2017:

Paikka ollut tiiviisti rakennettua aina ja edelleenkin, eli pihamaata ja rakennuksia. Ei syynä pitää muinaijäännöksenä, eikä kulttuuriperintökohteena. Ehdotan havaintopaikaksi.

Talojen koordinaatit 1767 isojakokartalta:

N 6660435 E 332661	talonpaikka 1767
N 6660424 E 332709	talonpaikka 1767



**104 INKOO NYÄNGEN 2**

Mjtunnus: uusi  
 Status: havaintopaikka  
 Ajoitus: historiallinen  
 Laji: muu: rökkiö

Koordin: N: 6657694 E: 329750 Z: 7

Tutkijat: Timot Jussila & Sepänmaa 2012 inventointi

Sijainti: Paikka sijaitsee Inkoon kirkosta 4,1 km lounaaseen.

Huomiot: Jussila & Sepänmaa 2012:  
 Puron länsipuolella olevalla kalliopaljastumalla on kivirakenteiden jäänteitä. Vaikuttaa siltä, että paikalla olisi ollut lato tms. rakennus jonka perustana kivet olisivat olleet. Jäänteet vaikuttavat suhteellisen nuorilta.

**105 INKOO BREDS**

Mjtunnus: 1000021241  
 Status: havaintopaikka  
 Ajoitus: historiallinen  
 Laji: asuinpaikka: kylätontti

Koordin: N: 6660944 E: 331258

Kartta: Isojakokartta 01

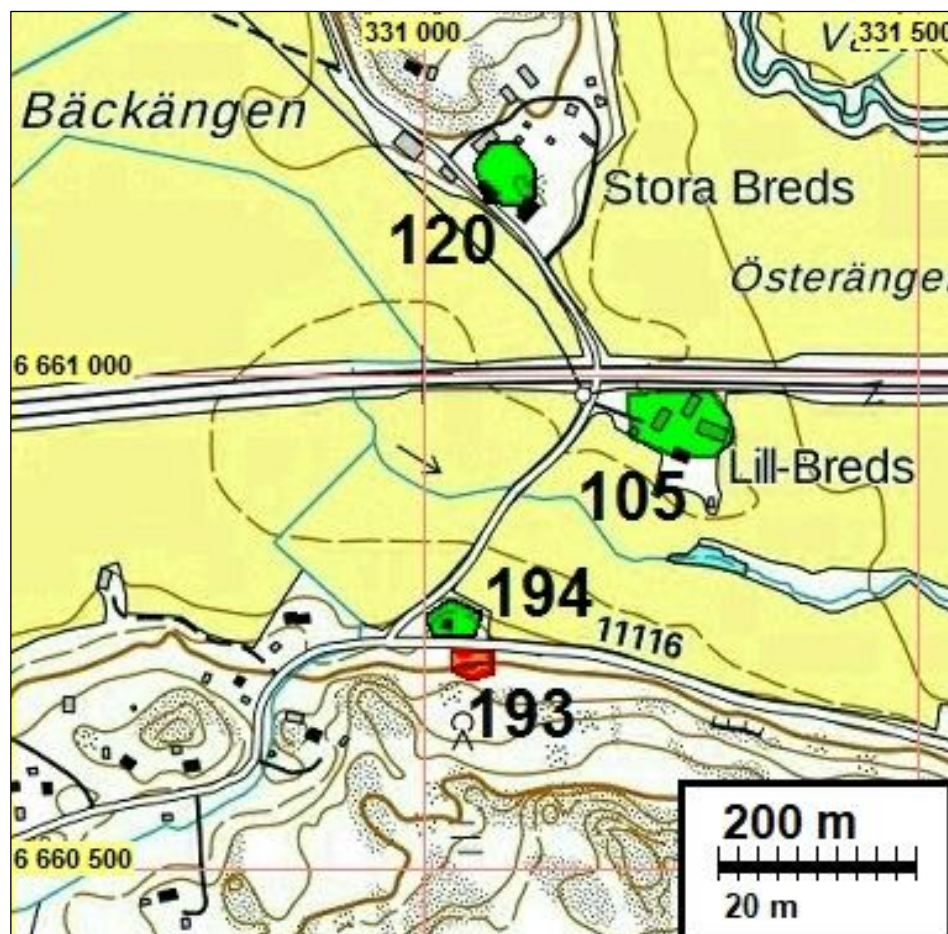
Tutkijat: Jussila & Sepänmaa 2012 inventointi, Jussila & al 2017 inventointi

Sijainti: Paikka sijaitsee Inkoon kirkosta 1,9 km länteen.

Huomiot: Jussila & Sepänmaa 2012:  
 Pitäjänkartan 1842 (joka perustuu isojakokarttoihin) mukaan Nykyisen Lill-Bredsins paikalla on ollut Stor-Bredsins kahden talon tontti (Breds kylä). Lill-Breds on sijainnut idempänä ja sen tontti on nyt jäänyt Helsinki-Hanko tien alle. V. 1877 ns. senaatinkartalla tilanne on sama kuin nykykartalla. Entisen Stor Bredsins pohjoisluoteispuolelle on tullut nykyinen Stor-Breds ja Lill-Breds entisen Storbredisn paikalla. Kylätontin alue on nyt varsin rakennettua.

Jussila & al 2017:

V. 1757 kartalla kahden talon tonttimaa, Breds 1 ja 2, 1702 kartalla Breds B - kaksi taloa. Paikka nyt tiivisti rakennettua ja pihamaata. Pitäjänkartalla 1842 "Stor Breds" ja kaksi taloa edelleen. Senaatinkartalla 1872 paikalla on talo ja useita ulkorakennuksia. Peruskartalla 1961 paikalla on useita rakennuksia.



### 111 INKOO HIRDAL

Mjtnunus: 1000021527  
 Status: havaintopaikka  
 Ajoitus: historiallinen  
 Laji: asuinpaikka: kylätontti

Koordin: N: 6655918 E: 322199

Kartta: Isojakokartta 76

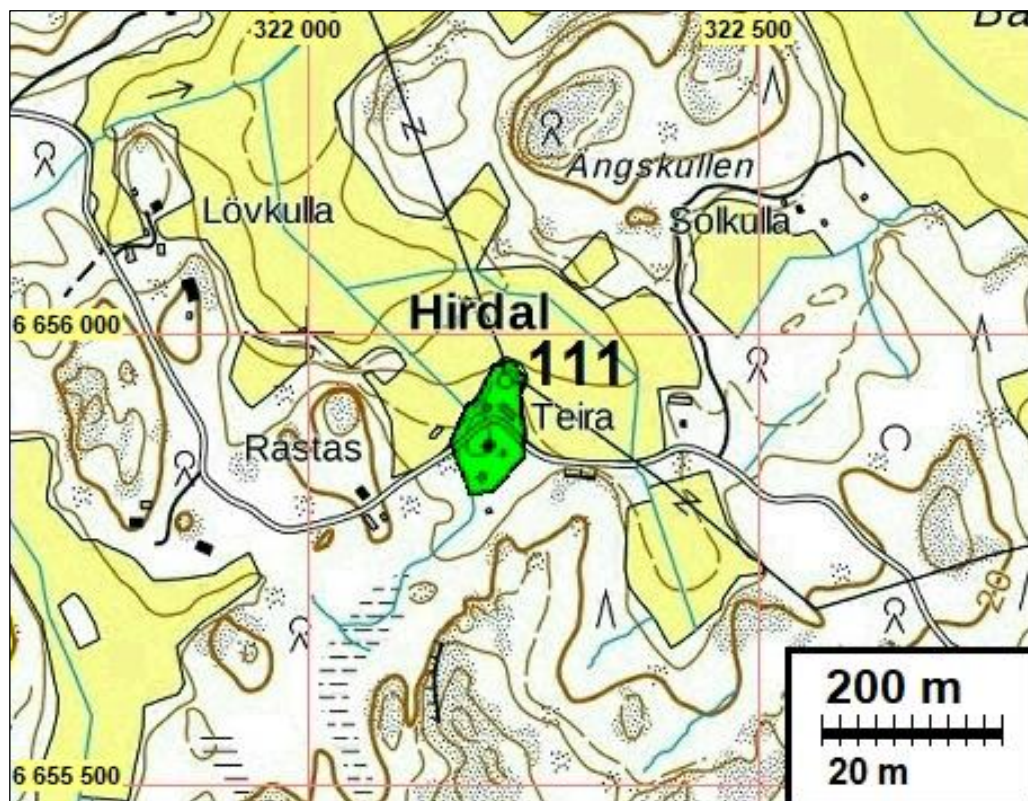
Tutkijat: Georg Haggrén 2005, Jussila & al 2017 inventointi

Sijainti: Paikka sijaitsee Inkoon kirkosta 11,7 km länteen.

Huomiot: Muinaisjäännösrekisteri:  
Keskiaikainen kyläpaikka. Kohteen paikannus perustuu vanhoihin karttoihin ja on suuntaa-antava. Kohde ja sen rajaus on tarkastettava maastossa. Taloluku 1560 6. 1540 lisäksi utbysmän (5 mk)!

Jussila & al 2017:

Rakennettua ja pihamaata. Rajaus isojakokartan tonttimaa. Ehdotan havaintopaikaksi.



### 119 INKOO UTANÄKER

Mjtunnus: 1000021547  
Status: havaintopaikka  
Ajoitus: historiallinen  
Laji: asuinpaikka: kylätontti

Koordin: N: 6660718 E: 331839

Kartta: Isojakokartta 01,78

Tutkijat: Georg Haggrén 2005, Jussila & al 2017 inventointi

Sijainti: Paikka sijaitsee Inkoon kirkosta 1,3 km länteen.

Huomiot: Muinaisjäännösrekisteri:  
Keskiaikainen kylänpaikka. Kohteen paikannus perustuu vanhoihin karttoihin ja on suuntaa-antava. Kohde ja sen rajausta on tarkastettava maastossa. Taloluku 1560 2. 1540 lisäksi utbysmän (1,5 mk).

Jussila & al 2017:

V. 1757 kartalla Breds 3 (Utanåker). V. 1702 kartalla kaksi taloa vierekkäin. 1860-luvun kartalla mainitaan myös Nederbynä (vieressä lounaassa Överby:n talo). Nyt rakennettua tilakeskusta. Ollut rakennettua kaikilla vanhoilla kartoilla.



### 120 INKOO BREDS 2

Mjtunnus: 1000021548  
Status: havaintopaikka  
Ajoitus: historiallinen  
Laji: asuinpaikka: kylätontti

Koordin: N: 6661202 E: 331087

Kartta: Isojakokartta 01

Tutkijat: Georg Haggrén 2005, Jussila & al 2017 inventointi

Sijainti: Paikka sijaitsee Inkoon kirkosta 2,2 km luoteeseen.

Huomiot: Muinaisjäännösrekisteri:

Keskiaikainen kylänpaikka. Kohteen paikannus perustuu vanhoihin karttoihin ja on suuntaa-antava. Kohde ja sen rajausta on tarkastettava maastossa. Taloluku 1560 5. 1540 yksi utbysman (0.25 mk). Kalkullan vastaisella rajalla auto Gammelbyn tontti.

Jussila & al 2017:

Brotheruksen Bredsin kylän kartalla v. 1702 on tälle kohdalle merkitty talo "Rusthålet A". V. 1757 kartalla talo. Vuoden 1809 kartalla tässä Breds rusthåll. Alue nyt Stora Bredsin tilakeskuksen pihamaata, jossa ei vanhan tonttimaan alueella ole nyt rakennuksia. Rakennettua pihaa senaatinkartalla ja peruskatoilla.

Kartta sivulla 252

**121 INKOO KALKULLA**

Mjtnunnus: 1000021550  
 Status: havaintopaikka  
 Ajoitus: historiallinen  
 Laji: asuinpaikka: kylätontti

Koordin: N: 6661610 E: 330281

Kartta: Isojakokartta 01

Tutkijat: Georg Haggrén 2005, Jussila & al 2017 inventointi

Sijainti: Paikka sijaitsee Inkoon kirkosta 3,0 km länteen.

Huomiot: Muinaisjäännösrekisteri:  
 Keskiaikainen kylänpaikka. Kohteen paikannus perustuu vanhoihin karttoihin ja on suuntaa-antava. Kohde ja sen rajaus on tarkastettava maastossa. Taloluku 1560 1. 1540 yksi talo, 1 utbysman (1 mk). 1451 stadge- tms. vero.

Jussila & al 2017:

V 1809 kartalla Bredsin rustholli on mäen itäosassa, joka on merkitty nimellä "Gammelbybacken". Koordinaatiksi v. 1702 kartalta tehty paikannus. Alue on nyt pihamaata. Rajaus on vanha tonttimaa - rajaus ei ole kovin tarkka. Alue on ollut rakennettua kaikissa vanhoissa kartoissa.



**125 INKOO FINNBÖLE**

Mjtunnus: 1000021537  
 Status: havaintopaikka  
 Ajoitus: historiallinen  
 Laji: asuinpaikka: kylätontti

Koordin: N: 6665738 E: 325107

Kartta: Isojakokartta 05,06,07

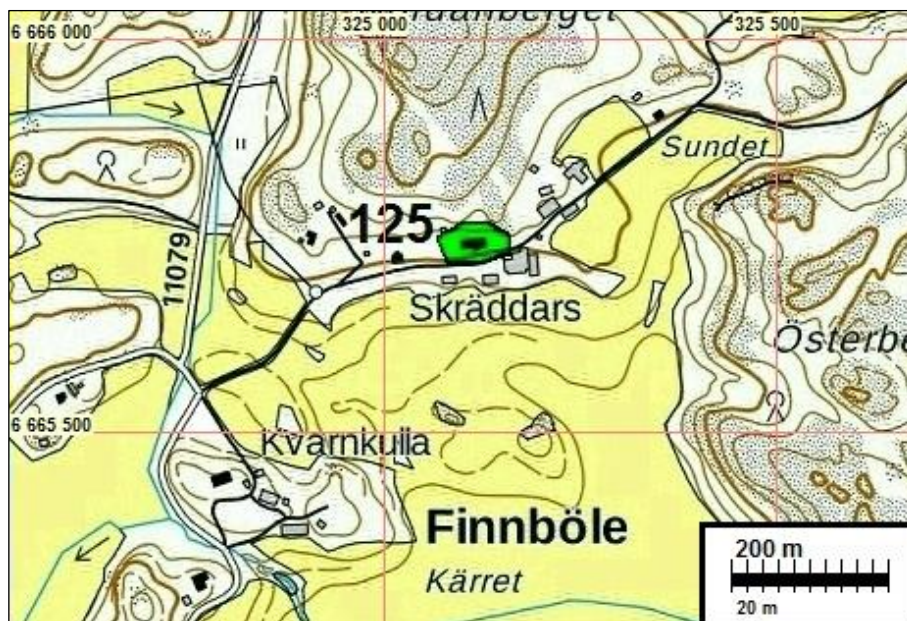
Tutkijat: Georg Haggrén 2005, Jussila & al 2017 inventointi

Sijainti: Paikka sijaitsee Inkoon kirkosta 9,7 km luoteeseen.

Huomiot: Muinaisjäännösrekisteri:  
 Keskiaikainen kylänpaikka. Kohteen paikannus perustuu vanhoihin karttoihin ja on suuntaa-antava. Kohde ja sen rajaus on tarkastettava maastossa. Taloluku 1560 2. 1540 lisäksi utbysmän (0,17 mk).

Jussila & al 2017:

1700-l isojakokartalla kaksi taloa, kohteen paikannus siis isojakokartalta. Kohdalla on edelleen iso talo ja hoidettua pihamaata. Samalla paikalla kaksi taloa 1870 se-  
 naatinkartalla ja rakennettua myös peruskartalla 1961.

**127 INKOO LAPPBY - WESTANBY**

Mjtunnus: 1000021533  
 Status: havaintopaikka  
 Ajoitus: historiallinen  
 Laji: asuinpaikka: kylätontti

Koordin: N: 6666704 E: 326451



Kartta: Isojakokartta 10,08

Tutkijat: Georg Haggrén 2005, Jussila & al 2017 inventointi

Sijainti: Paikka sijaitsee Inkoon kirkosta 9,4 km luoteeseen.

Huomiot: Muinaisjäännösrekisteri:

Keskiaikainen kyläpaikka. Kohteen paikannus perustuu vanhoihin karttoihin ja on suuntaa-antava. Kohde ja sen rajaus on tarkastettava maastossa. Taloluku 1540 1.

Jussila & al 2017:

Kohteen aiempi nimi Västanby 3. Lappby nimellä pohjoisempana v. 1702 kartalla. Myöhemmin, 1824 kartalla etelämpänä Westanby nimisenä (6666608,326443). Koordinaatti osoittaa v. 1702 kartan talonpaikkaa kohtalaisella tarkkuudella. Alue on nyt tiiviisti rakennettua, kuten myös 1967 peruskartalla sekä senaatinkartalla 1871 (joskin kartan reunassa epäselvä).



### 128 INKOO LINKULLA 1-4

Mjtnnus: 1000021532  
 Status: havaintopaikka  
 Ajoitus: historiallinen  
 Laji: asuinpaikka: kylätontti

Koordin: N: 6666605 E: 327200

- Kartta: Isojakokartta 08,
- Tutkijat: Georg Haggrén 2005, Jussila & al 2017 inventointi
- Sijainti: Paikka sijaitsee Inkoon kirkosta 8,7 km luoteeseen.
- Huomiot: Muinaisjäänösrekisteri:  
Keskiaikainen kylänpaikka. Kohteen paikannus perustuu vanhoihin karttoihin ja on suuntaa-antava. Kohde ja sen rajausta on tarkastettava maastossa. Taloluku 1560 8. 1540 lisäksi utbysmän (0,42 mk).
- Jussila & al 2017:  
V. 1774 (1824) ja 1702 kartoilla neljä taloa tiiviillä tontilla. Tonttimaalla on nykyisin talo ja ulkorakennuksia sekä pihatannerta ja hoidettua pihaa. Reunamalla ehjempää. Tilanne sama 1967 peruskartalla. Senaatinkartalla 1870 paikalla vielä kolme taloa tiiviissä ryhmässä.

Kartta edellisen kohteen yhteydessä sivulla 257

### **129 INKOO LINKULLA G**

- Mjtunnus: 1000021532
- Status: havaintopaikka
- Ajoitus: historiallinen
- Laji: asuinpaikka: kylätontti
- Koordin: N: 6666872 E: 326969
- Kartta: Isojakokartta 08
- Tutkijat: Georg Haggrén
- Sijainti: Paikka sijaitsee Inkoon kirkosta 9,1 km luoteeseen.
- Huomiot: Jussila & al 2017:  
Aiemmin kohteen Linkulla (raportin kohde 128) alakohde, nyt omaksi kohteeksi. Nimi v. 1702 kartan mukaan jossa talo G. Ei ole enää v. 1774 kartalla. Paikalla nyt talo ja hoidettu pihanurmi. Paikalla talo v. 1870 senaatinkartalla, ja peruskartalla 1967

Kartta sivulla 257

### **130 INKOO DAMS**

- Mjtunnus: 1000021531
- Status: havaintopaikka
- Ajoitus: historiallinen
- Laji: asuinpaikka: kylätontti
- Koordin: N: 6665941 E: 327763

- Kartta: Isojakokartta 08,10
- Tutkijat: Georg Haggrén 2005.
- Sijainti: Paikka sijaitsee Inkoon kirkosta 7,9 km luoteeseen.
- Huomiot: Muinaisjäännösrekisteri: Keskiaikainen kylänpaikka. Kohteen paikannus perustuu vanhoihin karttoihin ja on suuntaa-antava. Kohde ja sen rajausta on tarkastettava maastossa. Taloluku 1560 2.

Jussila & al 2017:

Kaksi taloa v. 1702 kartalla:

N 6665968 E 327670 talotontti 1702, rakennettua aluetta nyt

N 6665941 E 327763 talotontti 1702, rakennettua aluetta nyt

V. 1774 kartalla vain yksi talo (läntisempi).

Nykyisin vanha tonttimaa on jokseenkin täysin rakennettua tilakeskusta, asfaltoitua pihaa ym. Hyvin rakennettua aluetta (lukuisia ulkorakennuksia talon lisäksi) myös 1967 peruskartalla sekä senaatinkartalla 1870.

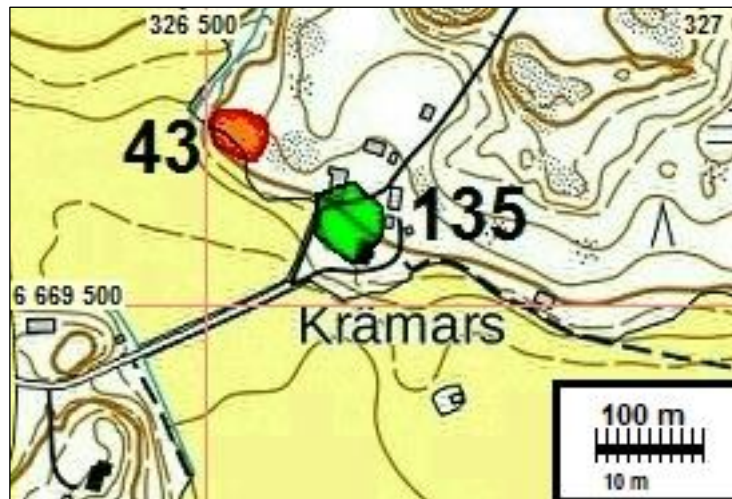
Kartta sivulla 257

### **135 INKOO KRÄMARS / KETTILSMORA**

- Mjtunnus: 1000021734
- Status: havaintopaikka
- Ajoitus: historiallinen
- Laji: asuinpaikka: kylätontti
- Koordin: N: 6669576 E: 326635
- Kartta: Isojakokartta 14
- Tutkijat: Georg Haggrén 2005, Jussila & al 2017 inventointi
- Sijainti: Paikka sijaitsee Inkoon kirkosta 11,3 km luoteeseen.
- Huomiot: Muinaisjäännösrekisteri:  
Keskiaikainen kylänpaikka. Kohteen paikannus perustuu vanhoihin karttoihin ja on suuntaa-antava. Kohde ja sen rajausta on tarkastettava maastossa. Taloluku 1560 3. 1540 lisäksi utbysmän (0,42 mk).

Jussila & al 2017:

V. 1768 kartalla yhden talon kylä: Krämars. Koordinaattia hieman muutettu em. kartan perusteella. Kettilsmora niminen mäki paikasta 500 m luoteeseen. Ei löydy tietoa mistä se kylän nimeksi ja taloluku 3. Kylän länsipuolella Stormoran (Mora) kylä ja pohjoispuolella Båtsmora.. Paikka on nyt tilakeskuksen pihamaata ja ulkorakennus, samoin pitäjän- ja senaatinkartalla (1842, 1870) ja peruskartoilla.



### 138 INKOO FLYT

Mjtunnus: 1000021679  
 Status: havaintopaikka  
 Ajoitus: historiallinen  
 Laji: asuinpaikka: kylätontti

Koordin: N: 6670439 E: 338305

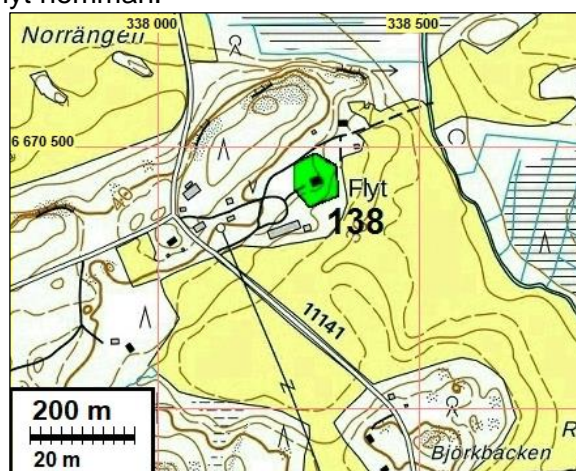
Kartta: Isojakokartta 73,80

Tutkijat: Georg Hagrén 2005, Jussila & al 2017 inventointi

Sijainti: Paikka sijaitsee Inkoon kirkosta 11,5 km koilliseen.

Huomiot: Muinaisjäänösrekisteri: Keskiaikainen kyläpaikka. Kohteen paikannus perustuu vanhoihin karttoihin ja on suuntaa-antava. Kohde ja sen rajaus on tarkastettava maastossa. Taloluku 1560 3. SA 1560:ssa lisäksi 5 taloa Siuntiossa, mutta kyseessä on eri kylä.

Jussila & al 2017: Talon paikannus v. 1767 kartalta ja koordinaattia hieman muutettu. Nyt talo täsmälleen samalla paikalla kuin v. 1767 kartalla. Nykyisin paikka on hoidettua pihamaata. Senaatinkartalla 1872 paikalle on merkitty torppa. Pitäjänkartalla 1842 Flyt hemman.



**139 INKOO VÄSTERSOLBERG**

Mjtunnus: 1000021677  
 Status: havaintopaikka  
 Ajoitus: historiallinen  
 Laji: asuinpaikka: kylätontti

Koordin: N: 6667188 E: 338606

Kartta: Isojakokartta 38,82

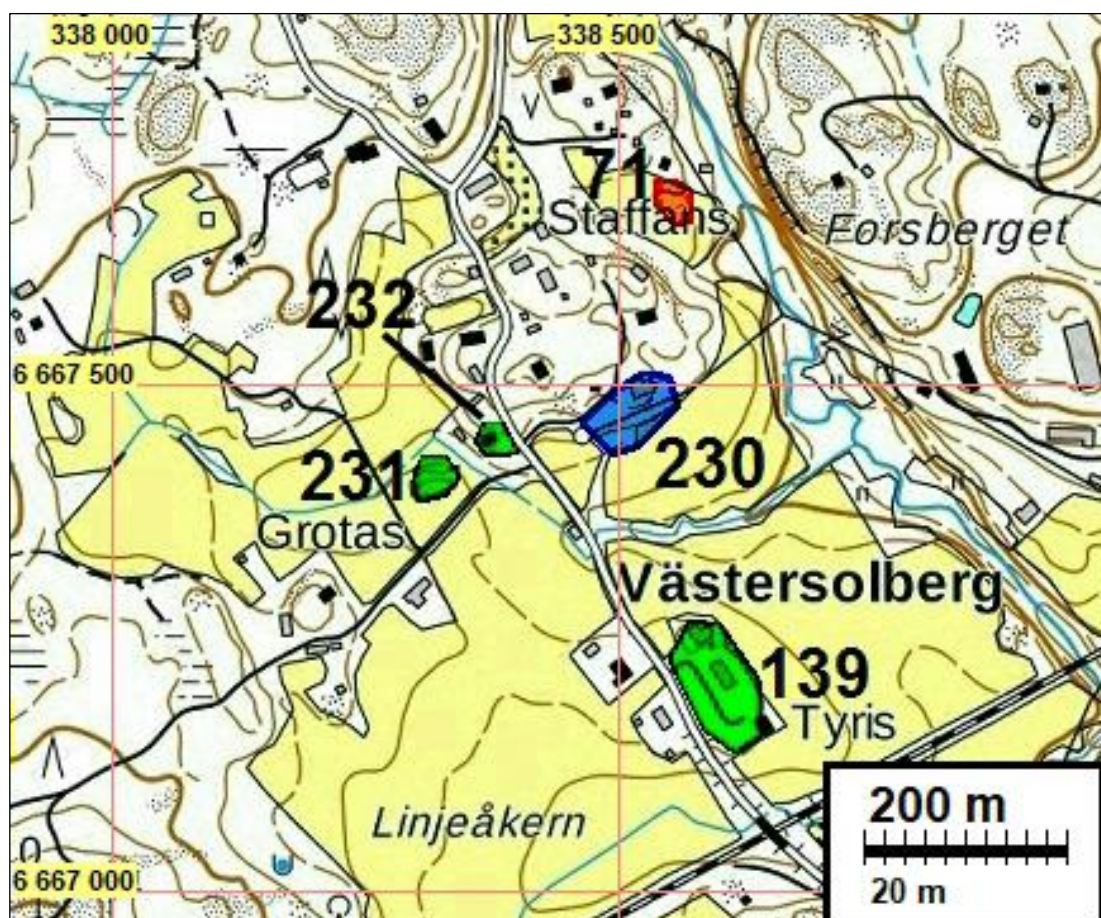
Tutkijat: Georg Haggrén 2005, Jussila & al 2017 inventointi

Sijainti: Paikka sijaitsee Inkoon kirkosta 8,9 km koilliseen.

Huomiot: Muinaisjäännösrekisteri:  
 Keskiaikainen kylänpaikka. Kohteen paikannus perustuu vanhoihin karttoihin ja on suuntaa-antava. Kohde ja sen rajaus on tarkastettava maastossa. Taloluku 1560 7. 1540 utbysmän (0,5 mk) Ingarskila bolin Solbergissa.

Jussila & al 2017:

Kylän eteläisin erillinen tonttimaa jossa v. 1790 kartalla kolme taloa, talot 5-7 (myös 1702 kartalla). Tontilla rakennuksia 1842 ja 1872 kartoilla. Vanha tonttimaa on nyt lähes täysin tilakeskuksen rakennettua aluetta.



**141 INKOO TÄKTER**

Mjtunnus: 1000021551  
 Status: havaintopaikka  
 Ajoitus: historiallinen  
 Laji: asuinpaikka: kylätontti

Koordin: N: 6663942 E: 334909

Kartta: Isojakokartta 33

Tutkijat: Georg Haggrén 2005, Jussila & al 2017 inventointi

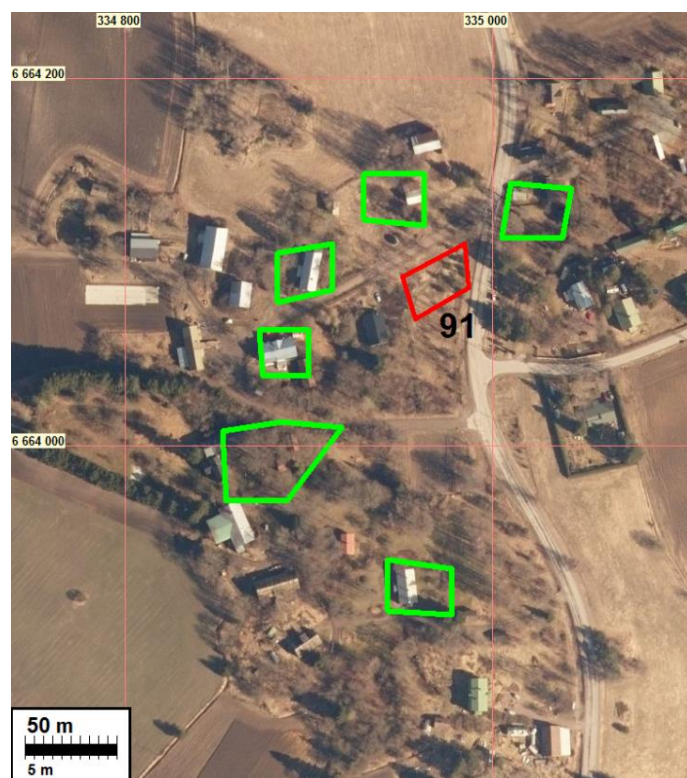
Sijainti: Paikka sijaitsee Inkoon kirkosta 4,3 km koilliseen.

Huomiot: Muinaisjäännösrekisteri: Keskiaikainen kylänpaikka. Kohteen paikannus perustuu vanhoihin karttoihin ja on suuntaa-antava. Kohde ja sen rajaus on tarkastettava maastossa. Taloluku 1560 7.

Jussila & al 2017: Talot A-E ja kaksi torppaa v. 1767 kartalla. Yksi torpanpaikka on erillinen kohde nro 91. Koordinaatti on tonttimaiden keskipiste. Kaikki talotontit ovat nykyisten rakennusten kohdilla ja hoidetuilla pihamailla. Alue on ollut tiheästi rakennettua v. 1782 senaatinkartalla ja vanhoilla peruskartoilla.

Talotontit v. 1767 kartalla:

N 6664092 E 334896	Täcter A
N 6664046 E 334887	Täcter B
N 6664004 E 334903	Täcter C
N 6663918 E 334957	Täcter D
N 6663988 E 334874	Täcter E
N 6664132 E 334944	Täcter Torp
N 6664128 E 335022	Täcter Torp
N 6664093 E 334976	Täcter Torp (kohde 91)



**142 INKOO INGARSKILA A-F**

Mjtunnus: 1000021552  
 Status: havaintopaikka  
 Ajoitus: historiallinen  
 Laji: asuinpaikka: kylätontti

Koordin: N: 6664099 E: 336382

Kartta: Isojakokartta 54

Tutkijat: Georg Haggrén 2005, Jussila & al 2017 inventointi

Sijainti: Paikka sijaitsee Inkoon kirkosta 5,2 km koilliseen.

Huomiot: Muinaisjäännösrekisteri:  
 Keskiaikainen kylänpaikka. Kohteen paikannus perustuu vanhoihin karttoihin ja on suuntaa-antava. Kohde ja sen rajaus on tarkastettava maastossa. Taloluku 15609.

Jussila & al 2017:

Tonttimaa on kahdessa osassa. Tämä on lounaisosa, jossa talot A-F ja tunnukseton talo (pohjoisin). Paikannus v. 1780 kartalta.

N 6664196 E 336348	Ingarskila talo
N 6664133 E 336371	Ingarskila A
N 6664090 E 336381	Ingarskila B
N 6664065 E 336408	Ingarskila C
N 6664039 E 336452	Ingarskila D-E
N 6664106 E 336472	Ingarskila F

Koordinaatti tonttimaiden keskipiste tonttien A-B välissä. Kylän kaakkoisosa raportin kohde nro: 243.

Alue on nyt täysin rakennettua ja on ollut kaikissa aiemmissa kartoissa.



**143 INKOO ÖSTERKULLA**

Mjtunnus: 1000021553  
 Status: havaintopaikka  
 Ajoitus: historiallinen  
 Laji: asuinpaikka: kylätontti

Koordin: N: 6660837 E: 336675

Kartta: Isojakokartta 15,41

Tutkijat: Georg Haggrén 2005, Jussila & al 2017 inventointi

Sijainti: Paikka sijaitsee Inkoon kirkosta 3,6 km itään.

Huomiot: Muinaisjäännösrekisteri:  
 Keskiaikainen kylänpaikka. Kohteen paikannus perustuu vanhoihin karttoihin ja on suuntaa-antava. Kohde ja sen rajausta on tarkastettava maastossa. Taloluku 1560 2. 1540 lisäksi utbysmän (3,25 mk).

Jussila & al 2017:

Paikannus v. 1702 kartalta ja osin päätelty myös v. 1767 kartalta (jossa ei taloja merkitty). Paikannus ei ehkä ole aivan tarkka - siinä on mukana oletusta. Alue ja paikka on nyt osin rakennettua - taloja ja pihaa. Ei tarkemmin tarkastettu (piha-alueita, joskin julkinen tie läpi).

**144 INKOO DALSBY**

Mjtunnus: 1000021555  
 Status: havaintopaikka  
 Ajoitus: historiallinen  
 Laji: asuinpaikka: kylätontti



Koordin: N: 6660455 E: 335079

Kartta: Isojakokartta 18

Tutkijat: Georg Haggrén 2005, Jussila & al 2017 inventointi

Sijainti: Paikka sijaitsee Inkoon kirkosta 3,2 km itään.

Huomiot: Muinaisjäännösrekisteri:

Keskiaikainen kylänpaikka. Kohteen paikannus perustuu vanhoihin karttoihin ja on suuntaa-antava. Kohde ja sen rajaus on tarkastettava maastossa. Taloluku 1560 4. 1540 lisäksi utbysmän Bergbygge bolissa (0,25 mk).

Jussila & al 2017:

Paikka nimetty Dalsby:iksi vanhojen karttojen mukaisesti (Aiemmin Dal 2). Koordinaatti korjattu ja osoittaa keskimmäistä taloa v. 1767 kartalla. Isojakokartta on tällä kohdin hieman epämääräinen ja tulkinnanvarainen. Joka tapauksessa talot ovat sijainneet alueilla, joissa edelleen talot tai alueet muutoin rakennettu. Pitäjänkartalla (v. 1842) talot voi tulkita sijaitsevan harjanteen laella - kalliolla. Senaatinkartalla laitimaiset talot vaikuttaisivat olevan kuten isojakokartalla - keskimmäistä ei olisi. Alueella kuitenkin runsaasti ulkorakennuksia - maankäyttö vilkasta. Alueella ei havaittu mitään minkä voisi tulkita vanhan asutuksen jäänteiksi.

Paikannus 1702 ja 1767 kartoilta:

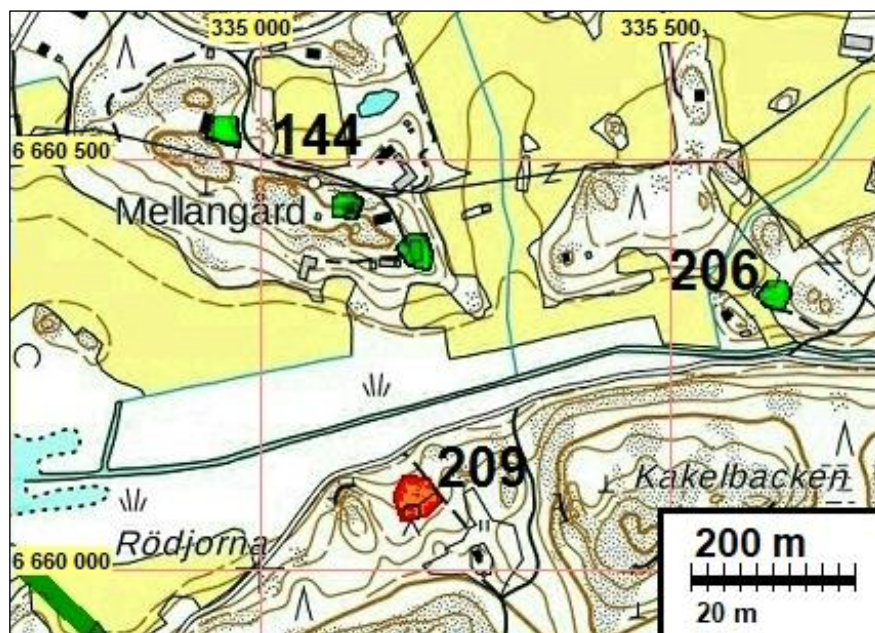
N 6660532 E 334962 Dals 1 1767

N 6660441 E 335107 Dals 2 1767

N 6660391 E 335186 Dals 3 1767

Koskinen 2018:

V. 1767 kartassa alueella sijaitsee kolme taloa, joiden jäänteitä ei onnistuttu maastossa paikantamaan. Läntisimmän talon kohdalla kulkee nykyisin pihatie. Keskimmäisen talon kohdalla havaittiin ainoastaan luonnollista kalliota. Itäisimmän talon kohdalla sijaitsee nykyisin asuin käytössä oleva pihamaa.



**145 INKOO LÅGNÄS 1 / VÄSTERNÄS**

Mjtunnus: 1000021557  
 Status: havaintopaikka  
 Ajoitus: historiallinen  
 Laji: asuinpaikka: kylätontti

Koordin: N: 6659560 E: 335512

Kartta: Isojakokartta 23

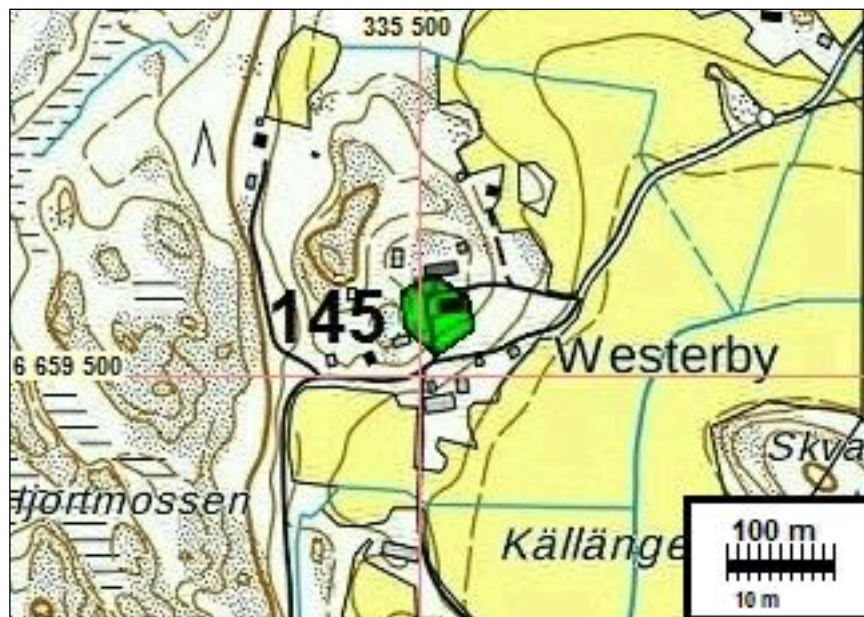
Tutkijat: Georg Haggrén

Sijainti: Paikka sijaitsee Inkoon kirkosta 2,6 km itään.

Huomiot: Muinaisjäännösrekisteri:  
 Keskiaikainen kylänpaikka. Kohteen paikannus perustuu vanhoihin karttoihin ja on suuntaa-antava. Kohde ja sen rajaus on tarkastettava maastossa. Taloluku 1560 2. 1540 0,5 mk (Låvanäs) Breds bolissa, utbysmän.

Jussila & al 2017:

V. 1767 kartalla yksi talo. Lågnäs:in kylää, talo nro 1 Wästerlågnäs. Alue on nykyistä pihamaata ja rakennettua.

**147 INKOO SONASUND**

Mjtunnus: 1000021556  
 Status: havaintopaikka  
 Ajoitus: historiallinen  
 Laji: asuinpaikka: kylätontti

Koordin: N: 6659978 E: 337140

Kartta: Isojakokartta 15,79

Tutkijat: Georg Haggrén 2005, Jussila & al 2017 inventointi

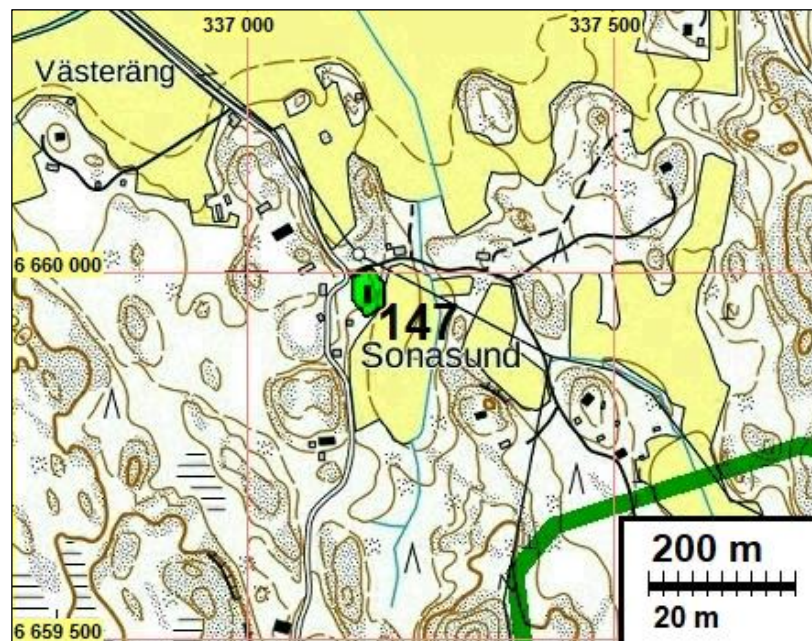
Sijainti: Paikka sijaitsee Inkoon kirkosta 4,1 km itään.

Huomiot: Muinaisjäännösrekisteri:

Keskiaikainen kyläpaikka. Kohteen paikannus perustuu vanhoihin karttoihin ja on suuntaa-antava. Kohde ja sen rajausta on tarkastettava maastossa. Taloluku 1560 1.

Jussila & al 2017:

Koordinaatit eli talon paikka on paikannettuna v. 1702 kartalta. V. 1850 kartalla talo hieman lännempänä. Pitäjänkartalla (v.1842) talo kuten nytkin, samoin senaattikartalla (v. 1872). Paikalla nyt talo ja pihamaata.



### 148 INKOO STRÖM

Mjtunnus: 1000021560  
 Status: havaintopaikka  
 Ajoitus: historiallinen  
 Laji: asuinpaikka: kylätontti

Koordin: N: 6659576 E: 339000

Kartta: Isojakokartta 31

Tutkijat: Georg Haggrén 2005, Jussila & al 2017 inventointi

Sijainti: Paikka sijaitsee Inkoon kirkosta 6,0 km itään.

Huomiot: Muinaisjäännösrekisteri: Keskiaikainen kyläpaikka. Kohteen paikannus perustuu vanhoihin karttoihin ja on suuntaa-antava. Kohde ja sen rajaus on tarkastettava maastossa. Taloluku 1560 1.

Jussila & al 2017:

Paikannus v. 1781 isojakokartalta. On ollut tuolloin samalla paikalla kuin talo nykyin – samoin pitäjänkartalla v. 1842 ja senaatin kartalla v. 1872. Edelleen siis talo ja pihamaata.



### **149 INKOO MALM**

Mjtunnus: 1000021562  
 Status: havaintopaikka  
 Ajoitus: historiallinen  
 Laji: asuinpaikka: kylätontti

Koordin: N: 6661899 E: 341487

Kartta: Isojakokartta 26

Tutkijat: Georg Haggrén 2005, Jussila & al 2017 inventointi

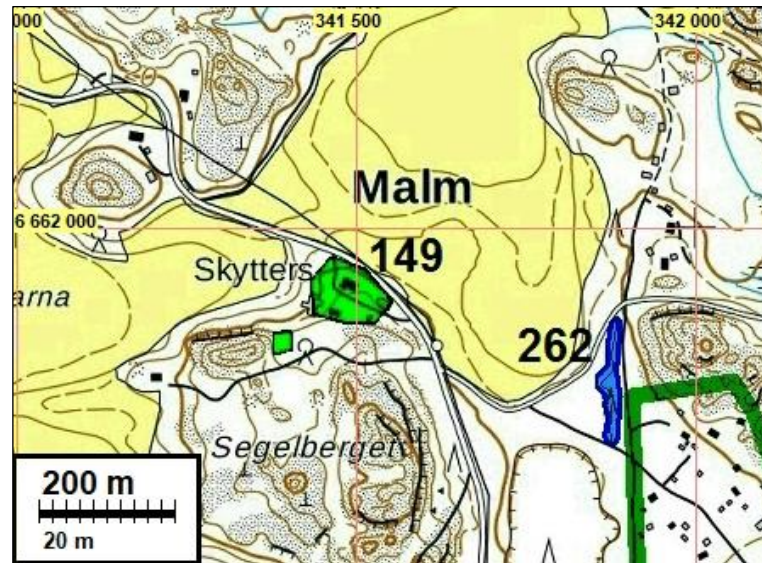
Sijainti: Paikka sijaitsee Inkoon kirkosta 8,6 km itään.

Huomiot: Muinaisjäännösrekisteri:

Keskiaikainen kyläpaikka. Kohteen paikannus perustuu vanhoihin karttoihin ja on suuntaa-antava. Kohde ja sen rajaus on tarkastettava maastossa. Taloluku 1560 4

Jussila & al 2017: V. 1767 kartalla kaksi taloa ja sotilastorppa. Koordinaatit Malm 1 ja 2 kohdalla - jotka tiiviisti vierekkäin, torppa taloista länsilounaaseen noin N

6661832 E 341391. Pitäjänkartalla v. 1842 kaksi taloa (kolme tonttia) samalla kohden. Senaatinkartalla v. 1872 talo ja lukuisia rakennuksia, samoin peruskartalla 1961. Nyt paikalla on pari taloa, ulkorakennuksia ja hoidettua pihaa.



### **151 INKOO HALVDELS**

Mjtunnus: 1000021565  
 Status: havaintopaikka  
 Ajoitus: historiallinen  
 Laji: asuinpaikka: kylätontti

Koordin: N: 6663709 E: 340888

Kartta: Isojakokartta 46,47

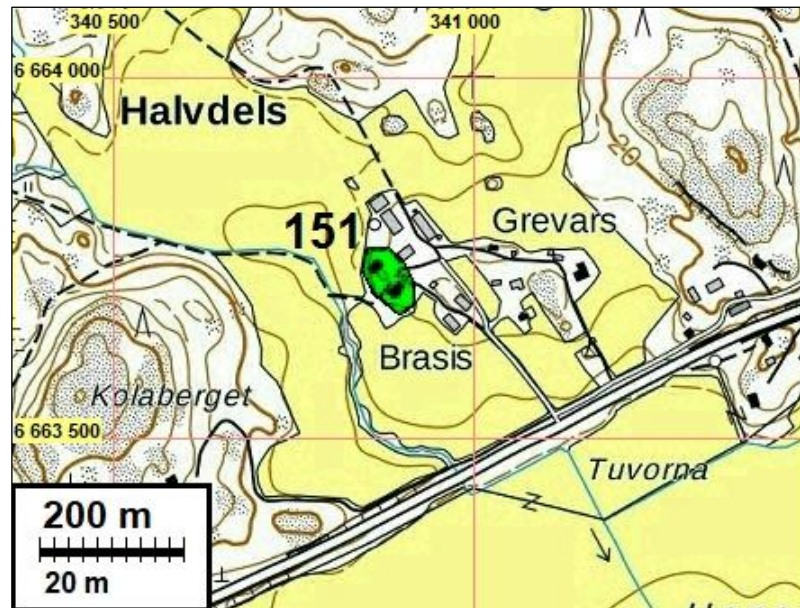
Tutkijat: Georg Haggrén 2005, Jussila & al 2017 inventointi

Sijainti: Paikka sijaitsee Inkoon kirkosta 8,6 km itään.

Huomiot: Muinaisjäännösrekisteri:  
 Keskiaikainen kyläpaikka. Kohteen paikannus perustuu vanhoihin karttoihin ja on suuntaa-antava. Kohde ja sen rajaus on tarkastettava maastossa. Taloluku 1560 2.

#### Jussila & al 2017:

V. 1702 ja v. 1768 kartoilla talot 1 ja 2 tiiviillä tontilla, samoin v. 1842 pitäjänkartalla ja senaatinkartalla v. 1872, jossa myös lukuisia ulkorakennuksia. Vuoden 1961 kartalla koko vanha tontti on autiona mutta v. 1972 kartalla paikalla on taas talo. Nyt paikalla on kaksi omakotitaloa, ulkorakennuksia ja hoidettua pihaa.



### **153 INKOO DOMARBY**

Mjtunnus: 1000021566  
 Status: havaintopaikka  
 Ajoitus: historiallinen  
 Laji: asuinpaikka: kylätontti

Koordin: N: 6663944 E: 342892

Kartta: Isojakokartta 68,80

Tutkijat: Georg Haggrén 2005, Jussila & al 2017 inventointi

Sijainti: Paikka sijaitsee Inkoon kirkosta 10,5 km itään.

Huomiot: Muinaijiäänösrekisteri:

Keskiaikainen kyläpaikka. Kohteen paikannus perustuu vanhoihin karttoihin ja on suuntaa-antava. Kohde ja sen rajausta on tarkastettava maastossa. Taloluku 1560 4.

Jussila & al 2017:

Talot 1-4, 1767 kartalta:

N 6663905 E 342866 talo 1767

N 6663947 E 342884 talo 1767

N 6663966 E 342943 talo 1767

N 6664001 E 342911 talo 1767

Kaikilla vanhoilla tonteilla on nyt talot tai asfaltoitua parkkipaikka. Keskimmäisen tontin ja pohjoisimman tontin välissä on kaistale metsäistä maata. Pitäjänkartalla 1842 tämä alue on tyhjä (vaikuttaa että on jäänyt piirtämättä lehden reunalla), mutta senaatin kartalla alue on rakennettua, taloja ja ulkorakennuksia. Peruskartalla 1961 alue tyhjä - lieneekö talot hävitetty parenteesin aikana tai heti jälkeen?



### **154 INKOO GUMMARSBACKA**

Mjtunnus: 1000021568  
 Status: havaintopaikka  
 Ajoitus: historiallinen  
 Laji: asuinpaikka: kylätontti

Koordin: N: 6664744 E: 342820

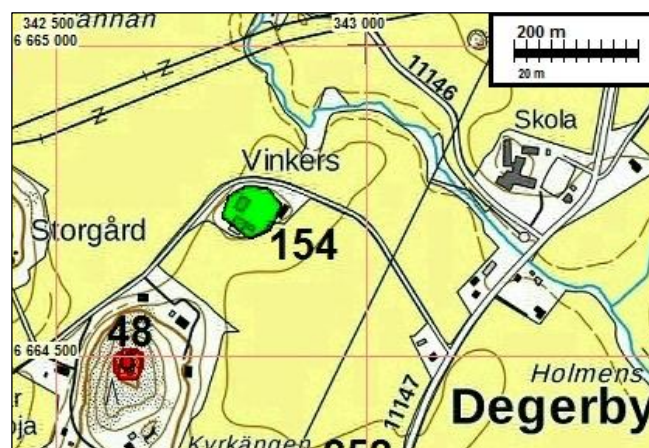
Kartta: Isojakokartta 67

Tutkijat: Georg Haggrén 2005, Jussila & al 2017 inventointi

Sijainti: Paikka sijaitsee Inkoon kirkosta 10,8 km itään.

Huomiot: Muinaisjäännösrekisteri: Keskiaikainen kyläpaikka. Kohteen paikannus perustuu vanhoihin karttoihin ja on suuntaa-antava. Kohde ja sen rajaus on tarkastettava maastossa. Taloluku 1560 2.

Jussila & al 2017: V. 1767 kartalla kaksi taloa, molemmat nro 4. Piaklaa nyt Vinkersin tilakeskus - talo ja ulkorakennuksia ja pihaa. Pitäjänkartalla 1842 alue rakennettua, samoin senaatinkartalla v. 1872 ja 1961 kartalla.



**155 INKOO MAGGBÖLE 2**

Mjtunnus: 1000021571  
 Status: havaintopaikka  
 Ajoitus: historiallinen  
 Laji: asuinpaikka: kylätontti

Koordin: N: 6665633 E: 341444

Kartta: Isojakokartta 25,83

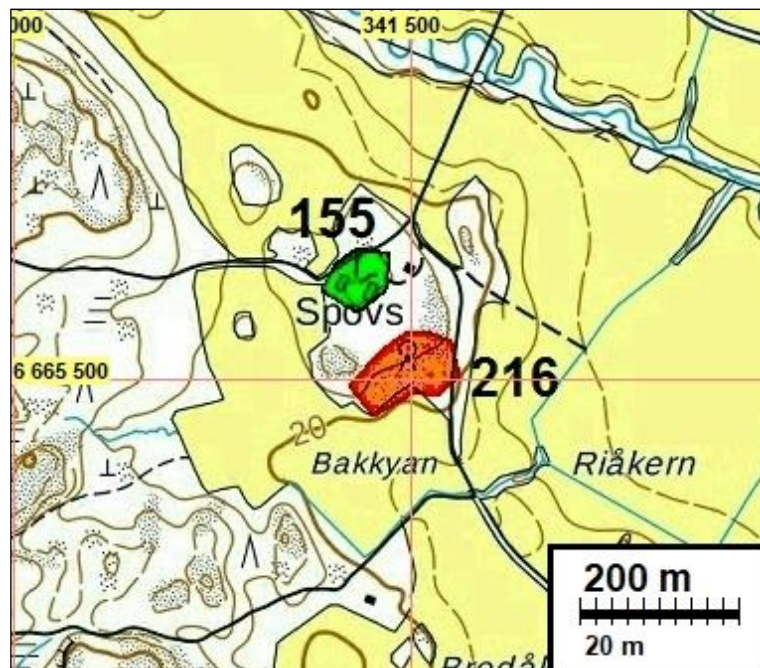
Tutkijat: Georg Haggrén 2005, Jussila & al 2017 inventointi

Sijainti: Paikka sijaitsee Inkoon kirkosta 10,0 km koilliseen.

Huomiot: Muinaisjäännösrekisteri:  
 Keskiaikainen kylänpaikka. Kohteen paikannus perustuu vanhoihin karttoihin ja on suuntaa-antava. Kohde ja sen rajaus on tarkastettava maastossa. Taloluku 1560 3

Jussila & al 2017:

Vuosien 1701 ja 1767 Knappa talo 2. Talo yksi sijaitsee kauempana kaakossa ja omana kohteenaan (autio, kohde 216). Tämä vanha tonttimaa on nyt tilakeskuk-  
 sen ydintä ja rakennettua maastoa.

**157 INKOO KÄMPBACKA 1-3**

Mjtunnus: 1000021569  
 Status: havaintopaikka  
 Ajoitus: historiallinen  
 Laji: asuinpaikka: kylätontti

Koordin: N: 6665412 E: 343260



Kartta: Isojakokartta 21

Tutkijat: Georg Haggrén 2005, Jussila & al 2017 inventointi

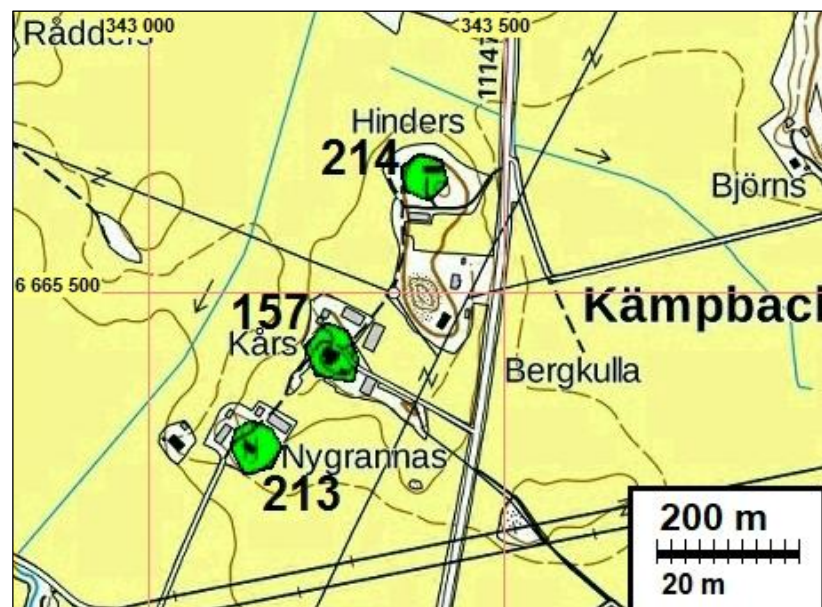
Sijainti: Paikka sijaitsee Inkoon kirkosta 11,2 km koilliseen.

Huomiot: Muinaisjäännösrekisteri:

Keskiaikainen kyläpaikka. Kohteen paikannus perustuu vanhoihin karttoihin ja on suuntaa-antava. Kohde ja sen rajaus on tarkastettava maastossa. Taloluku 1560 4.

Jussila & al 2017:

Vuoden 1779 isojakokartalla talot 1-3 ovat tiiviissä ryhmässä. Torppa ja talo 4 kauempana erillään (kohteet 213 ja 214). Tämä ja muutkin tonttimaat nyt rakennettua aluetta - ja on ollut aiemmilla kartoilla.



### **158 INKOO TVÄRA 1**

Mjtnnus: 1000021574  
 Status: havaintopaikka  
 Ajoitus: historiallinen  
 Laji: asuinpaikka: kylätontti

Koordin: N: 6667276 E: 342815

Kartta: Isojakokartta 32

Tutkijat: Georg Haggrén 2005, Jussila & Sepänmaa 2012 inventointi

Sijainti: Paikka sijaitsee Inkoon kirkosta 12,1 km koilliseen.

Huomiot: Muinaisjäännösrekisteri:

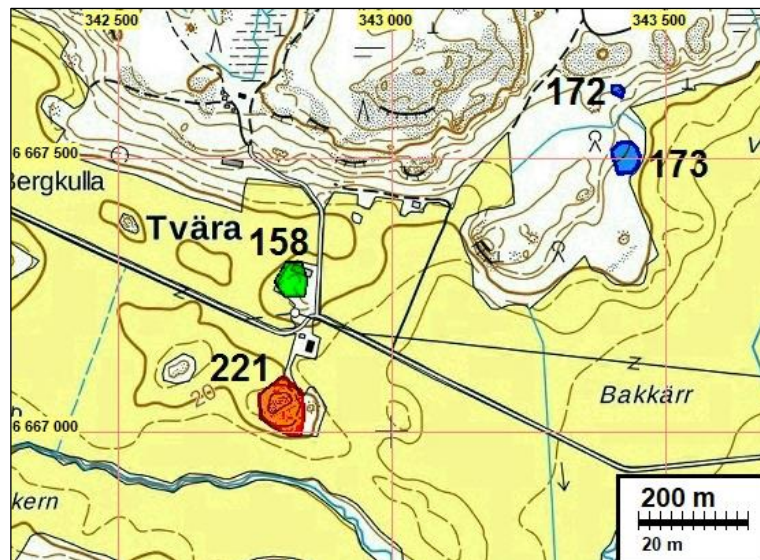
Keskiaikainen kylänpaikka. Kohteen paikannus perustuu vanhoihin karttoihin ja on suuntaa-antava. Kohde ja sen rajaus on tarkastettava maastossa. Taloluku 1560 2. Osa tontista autiona.

Jussila & al 2017:

V. 1768 kartalla kaksi erillistä taloa n. 260 m etäisyydellä toisistaan. Tämä kohde on pohjoisempi talo 1. Talo 2 omana kohteenaan (nro 221).

Koskinen 2018:

Tvära 1:n paikalla on maatalousrakennuksia ja peltoa koko alalla. Mitään muinaisjännökseltä vaikuttavaa ei ole paikalla nähtävissä.





Kuvaussuunta itään. Tvära 1:n alue on kokonaan peltona tai muutoin vahvasti rakennettua.

### **159 INKOO BILLSKOG 6 JA 7**

Mjtunnus: 1000021575  
 Status: havaintopaikka  
 Ajoitus: historiallinen  
 Laji: asuinpaikka: kylätontti

Koordin: N: 6667359 E: 344119

Kartta: Isojakokartta 42,44

Tutkijat: Georg Haggrén 2005, Jussila & al 2017 inventointi

Sijainti: Paikka sijaitsee Inkoon kirkosta 13,2 km koilliseen.

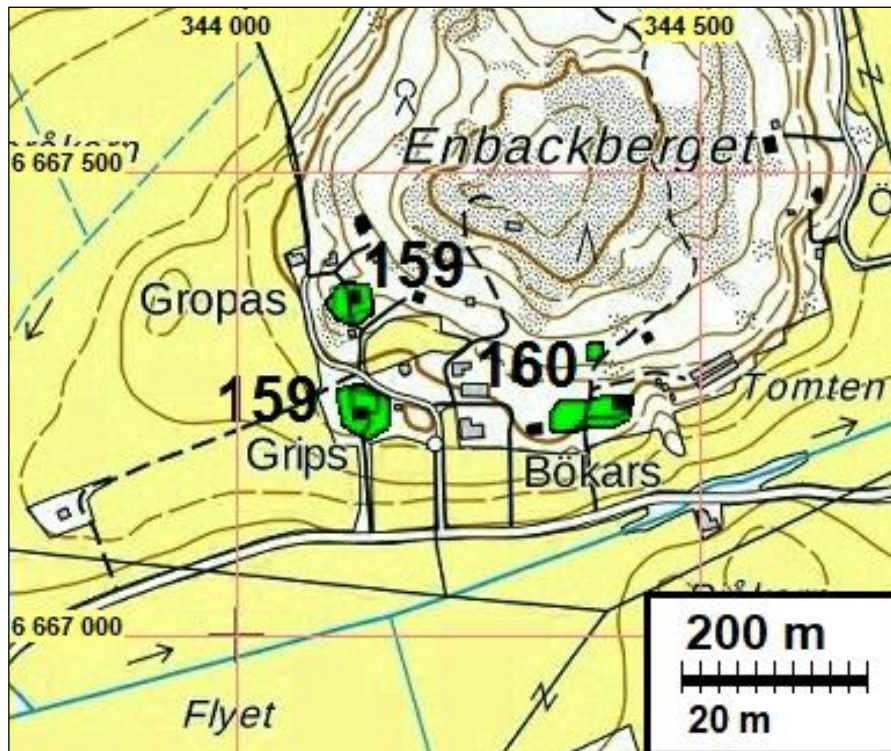
Huomiot: Muinaijäännösrekisteri:  
 Keskiaikainen kyläpaikka. Kohteen paikannus perustuu vanhoihin karttoihin ja on suuntaa-antava. Kohde ja sen rajaus on tarkastettava maastossa. Taloluku 1560 9. Tonttimaan itäosa auto?

#### Jussila & al 2017:

Isojakokartoilla (v. 1762 ja 1775) kylä kahdessa eri taloryhmässä. Tämä on läntisempi, talot 1 ja 7. Ryhmät erotettu omiksi kohteikseen, itäisempi on kohde nro 160.

N 6667247 E 344138      talo 7  
 N 6667359 E 344119      talo 6

Molempien vanhojen tonttien kohdalla on nyt talo ja pihamaata - kuten aiemmilla-kin kartoilla.



### **160 INKOO BILLSKOG 2**

Mjtunnus: 1000021575  
 Status: havaintopaikka  
 Ajoitus: historiallinen  
 Laji: asuinpaikka: kylätontti

Koordin: N: 6667248 E: 344368

Kartta: Isojakokartta 42,44

Tutkijat: Georg Haggrén 2005, Jussila & al 2017 inventointi

Sijainti: Paikka sijaitsee Inkoon kirkosta 13,3 km koilliseen.

Huomiot: Muinaisjäänösrekisteri:  
 Keskiaikainen kyläpaikka. Kohteen paikannus perustuu vanhoihin karttoihin ja on suuntaa-antava. Kohde ja sen rajaus on tarkastettava maastossa. Taloluku 1560 9. Tonttimaan itäosa auto?

#### Jussila & al 2017:

Kylä kahdessa eri taloryhmässä. Tämä on läntisempi, talot 2-6. Ryhmät erotettu omiksi kohteiksiin, itäinen on kohde nro 159.

N 6667248 E 344417	Billskog 2
N 6667243 E 344391	Billskog 3
N 6667238 E 344371	Billskog 4
N 6667231 E 344351	Billskog 5
N 6667312 E 344391	Billskog 1 (paikannus ei aivan tarkka)

Alueella on nykyisin pari taloa ja pihamaata. Erillinen talon 1 tontti on rakentamaton.

Kartta edellisen kohteen yhteydessä sivulla 276

### **161 INKOO STRAND**

Mjtunnus: 1000021572  
 Status: havaintopaikka  
 Ajoitus: historiallinen  
 Laji: asuinpaikka: kylätontti

Koordin: N: 6661848 E: 344973

Kartta: Isojakokartta 69,80

Tutkijat: Georg Haggrén 2005, Jussila & al 2017 inventointi

Sijainti: Paikka sijaitsee Inkoon kirkosta 12,1 km itään.

Huomiot: Muinaisjäännösrekisteri:  
 Keskiaikainen kyläpaikka. Kohteen paikannus perustuu vanhoihin karttoihin ja on suuntaa-antava. Kohde ja sen rajaus on tarkastettava maastossa. Taloluku 1560 1. Kylän tontti ollut aiemmin lähempänä rantaa.

#### Jussila & al 2017:

Talo ei ole voinut olla etelämpänä koska siellä jo varsin matalaa vesijättöä. Paikannus epätarkkojen karttojen perusteella rantapellosta kohoavalle harjanteelle. Alueella talo, tilakeskus ja pihamaata



**163 INKOO SVARTBÄCK BÄCK**

Mjtunnus: 1000021546  
 Status: havaintopaikka  
 Ajoitus: historiallinen  
 Laji: asuinpaikka: kylätontti

Koordin: N: 6657940 E: 330019

Kartta: Isojakokartta 74

Tutkijat: Georg Haggrén 2005, Jussila & al 2017 inventointi

Sijainti: Paikka sijaitsee Inkoon kirkosta 3,8 km lounaaseen.

Huomiot: Muinisjäännösrekisteri:  
 Keskiaikainen kyläpaikka. Kohteen paikannus perustuu vanhoihin karttoihin ja on suuntaa-antava. Kohde ja sen rajaus on tarkastettava maastossa. Taloluku 1560 5. Tontti autio. 1409 Bäck.

Jussila & al 2017:

Paikannus v. 1767 isojakokartalta. Paikalla on edelleen talo ja pihamaata - nyt varikkona ja aidatun alueen sisällä. Paikalla on ollut talo myös v. 1842 pitäjänkartalla ja senaatinkartalla (v. 1872) sekä v. 1967 peruskartalla.

**164 INKOO DEGERBY 1-2**

Mjtunnus: 1000021567  
 Status: havaintopaikka  
 Ajoitus: historiallinen  
 Laji: asuinpaikka: kylätontti

Koordin: N: 6664193 E: 343099

Kartta: Isojakokartta 67

Tutkijat: Georg Haggrén 2005, Jussila & al 2017 inventointi

Sijainti: Paikka sijaitsee Inkoon kirkosta 10,7 km itään.

Huomiot: Muinaijiäänösrekisteri:

Keskiaikainen kylänpaikka. Kohteen paikannus perustuu vanhoihin karttoihin ja on suuntaa-antava. Kohde ja sen rajausta on tarkastettava maastossa. Taloluku 1560 5.

Jussila & al 2017:

Talot 1 ja 2 isojakokartalta 1767. Alueella nyt talo ja pihamaata. Osin autiona 1961 peruskartalla. Pitäjänkartalla 1842 tonttimaata, Senaatinkartalla v. 1872 ulkorakennuksia.

Kartat sivuilla 99 ja 271

### **167 INKOO LÅNGMALMEN S**

Mjtunnus: uusi

Status: havaintopaikka

Ajoitus: ajoittamaton

Laji: tunnistamaton: kivirakenne

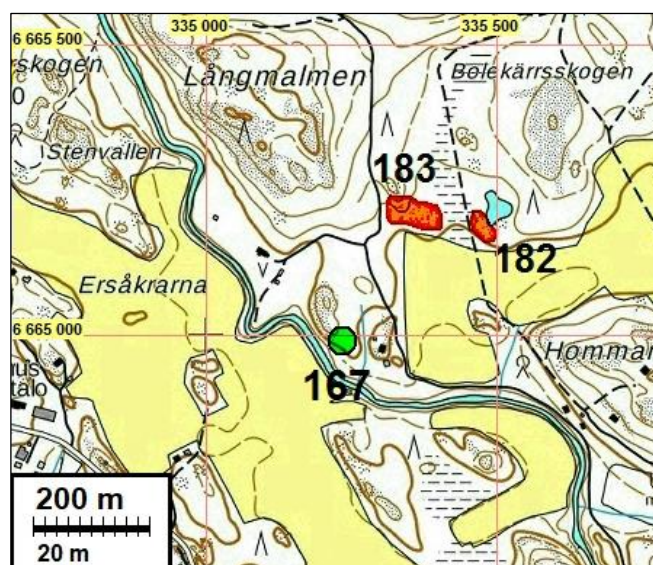
Koordin: N: 6664989 E: 335236

Kartta: Isojakokartta 153

Tutkijat: Timot Jussila & Sepänmaa 2012 inventointi

Sijainti: Paikka sijaitsee Inkoon kirkosta 5,3 km pohjoiseen.

Huomiot: Jussila & Sepänmaa 2012: Kellarikuoppa, kivetyt seinät, koko 3 x 3 m. Vaikuttaa nuorelta.





### **190 INKOO BAKHÄGNAN SE**

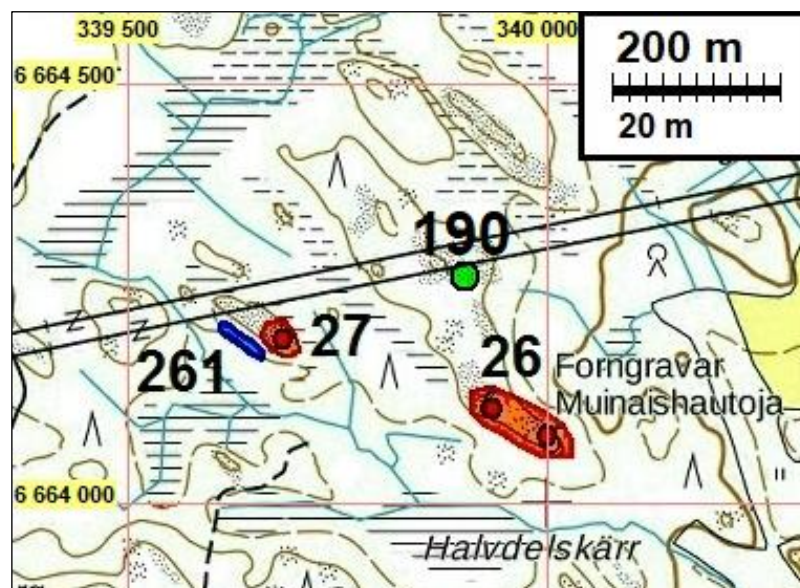
Mjtunnus: uusi  
 Status: havaintopaikka  
 Ajoitus: historiallinen  
 Laji: raja: kivi

Koordin: N: 6664269 E: 339903

Tutkijat: Jussila & al 2017 inventointi

Sijainti: Paikka sijaitsee Inkoon kirkosta 8,0 km koilliseen.

Huomiot: Jussila & al 2017: (Soisalo) Rajamerkki voimajohtolinjan eteläpuolella. Halfdelsin ja Rådkilan kylien rajalla. Kohdalla myös tilusraja. Rajamerkin iästä ei tietoa mutta Halfdelsin raja kohdalla ilmeisesti hieman idempänä mitä nyt. Rajamerkki tuskin on isojaon aikainen.





**191 INKOO GUMBÖLE 2**

Mjtunnus: 1000021538  
 Status: havaintopaikka  
 Ajoitus: historiallinen  
 Laji: asuinpaikka: kylätontti

Koordin: N: 6665429 E: 328644

Kartta: Isojakokartta 08,09,10

Tutkijat: Georg Haggrén 2005, Jussila & al 2017 inventointi

Sijainti: Paikka sijaitsee Inkoon kirkosta 6,8 km luoteeseen.

Huomiot: Muinaisjäännösrekisteri:  
 Keskiaikainen kylänpaikka. Kohteen paikannus perustuu vanhoihin karttoihin ja on suuntaa-antava. Kohde ja sen rajaus on tarkastettava maastossa. Taloluku 1560 2.

Jussila & al 2017:

Kaksi taloa:

N 6665378 E 328609

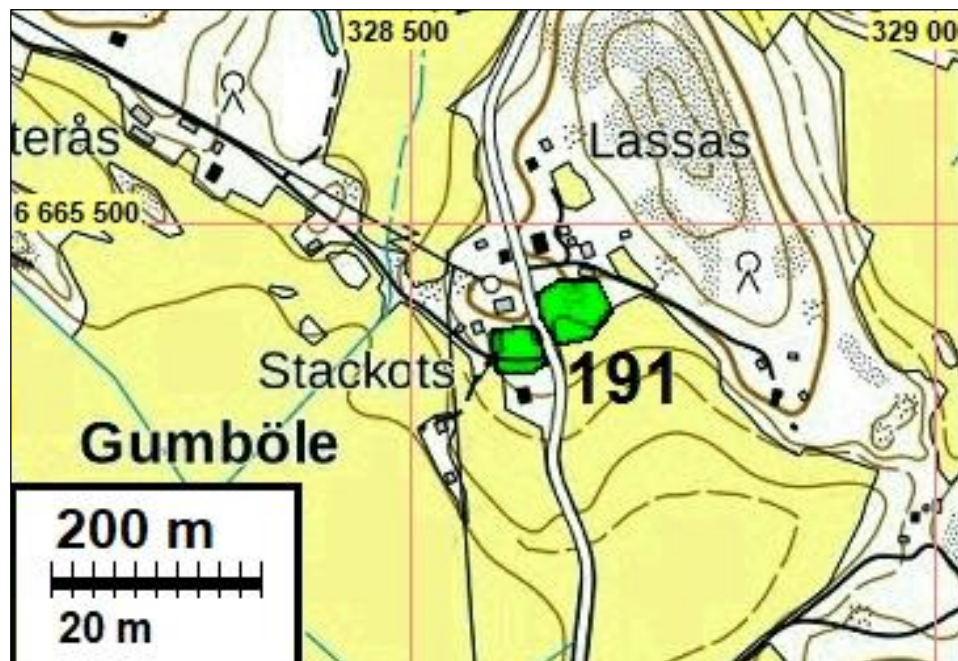
Gumböle 1, 1702 kartalla

N 6665429 E 328644

Gumböle 2, 1702 ja 1745 kartoilla

Koskinen 2018:

Alueella ei ole nähtävissä kovin vanhoja rakenteita. Alue on pihapiiriä, jonka reu-  
 nalla sijaitsee rakennuksen jäännöksiä, joihin kuuluu betoninen kaukalo. Osaksi  
 alue on peltoa. Gumböle 1:n ja 2:n kohdalla on kaksi rakennusta vuosien 1701,  
 1748 ja 1774 kartoilla. 1872 ja 1877 mittauksien senaatin kartassa näkyy samoja  
 päärakennuksia kuin nykyisin, mutta tien itäpuolella lisäksi ulkorakennuksia, joita  
 ei näy enää vuoden 1967 peruskartassa. 1967 peruskarttaan on merkitty samat  
 rakennukset kuin nykyisin.





Kuvaussuunta koilliseen.



Kuvaussuunta luoteeseen.

### **192 INKOO BREDS ÖFVERBY**

Mjtunnus: uusi  
 Status: havaintopaikka  
 Ajoitus: historiallinen  
 Laji: asuinpaikka: kylätontti

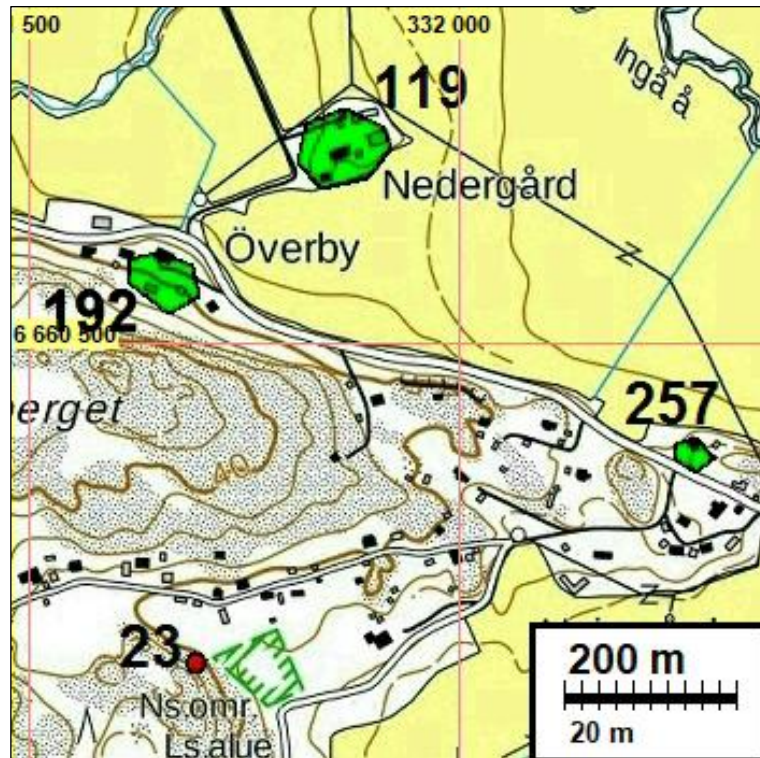
Koordin: N: 6660569 E: 331670

Kartta: Isojakokartta 01

Tutkijat: Jussila & al 2017 inventointi

Sijainti: Paikka sijaitsee Inkoon kirkosta 1,4 km länteen.

Huomiot: Jussila & al 2017:  
1757 kartalla Öfverbyn (Breds) talo nro 4. Samalla paikalla talo ulkorakennuksi-  
neen kaikilla vanhoilla kartoilla ja edelleenkin.



### **194 INKOO BREDS TORP 2**

Mjtunnus: uusi  
Status: havaintopaikka  
Ajoitus: historiallinen  
Laji: asuinpaikka: kylätontti

Koordin: N: 6660747 E: 331042

Kartta: Isojakokartta 01

Tutkijat: Jussila & al 2017 inventointi

Sijainti: Paikka sijaitsee Inkoon kirkosta 2,1 km länteen.

Huomiot: Jussila & al 2017:  
Torppa Öfverbyn ja Breds in isojakokartalla 1767. Saattaa olla osin jäänyt tien alle.  
mutta muutoin nyt autiona tien ja kalliorinteen välissä. Paikalla talo 1967 peruskar-  
talla. Pitäjänkartalla 1842 tyhjä. Senaatinkartalla v. 1872 tyhjä. Nyt paikalla talo ja  
piha.

Kartta sivulla 252

**196 INKOO BOLSTAD DRAGONS TORP**

Mjtunnus: uusi  
 Status: havaintopaikka  
 Ajoitus: historiallinen  
 Laji: asuinpaikka: kylätontti

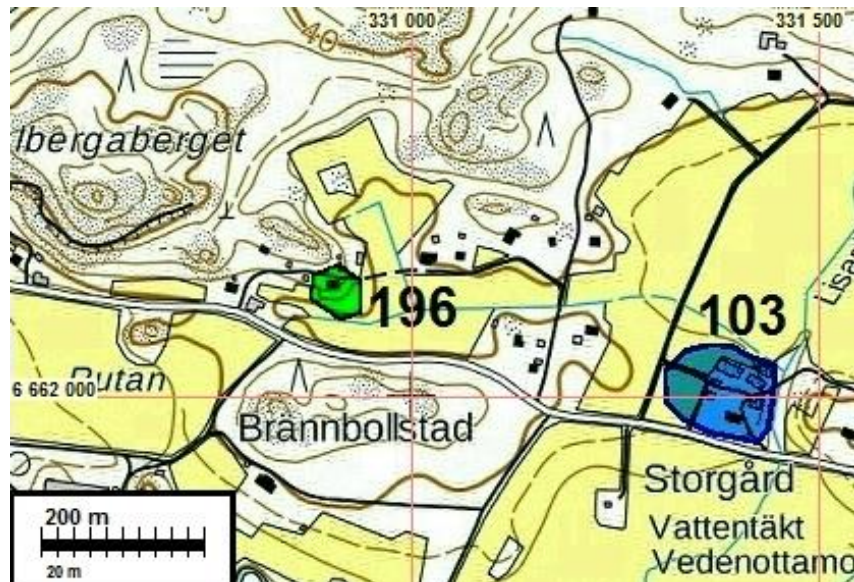
Koordin: N: 6662139 E: 330911

Kartta: Isojakokartta 02

Tutkijat: Jussila & al 2017 inventointi

Sijainti: Paikka sijaitsee Inkoon kirkosta 2,1 km länteen.

Huomiot: Jussila & al 2017:  
 Vuoden 1768 isojakokartalle paikalle merkitty "Dragons torp". Paikalla nyt talo ja pihamaata - on ollut kaikilla vanhoilla kartoilla.

**197 INKOO BOLSTAD TALLBACKA**

Mjtunnus: uusi  
 Status: havaintopaikka  
 Ajoitus: historiallinen  
 Laji: asuinpaikka: kylätontti

Koordin: N: 6662203 E: 329789

Kartta: Isojakokartta 02

Tutkijat: Jussila & al 2017 inventointi

Sijainti: Paikka sijaitsee Inkoon kirkosta 3,8 km luoteeseen.

Huomiot: Jussila & al 2017:  
 V. 1767 kartalla Tallbacka niminen talo aivan vanhan tien eteläkupeessa. Talotontti jäänyt radan, tien ja sen välisten toimintojen alle ja alue kokonaan arkeologises-  
 sa mielessä tuhoutunut - vanhojen peruskarttojen perusteella - vaikka onkin nyt rakentamatonta ja puustoista joutomaata.



### 200 INKOO KUSANS 4-5

Mjtunnus: uusi  
 Status: havaintopaikka  
 Ajoitus: historiallinen  
 Laji: asuinpaikka: kylätontti

Koordin: N: 6666269 E: 330412

Kartta: Isojakokartta 04,11

Tutkijat: Jussila & al 2017 inventointi

Sijainti: Paikka sijaitsee Inkoon kirkosta 5,3 km luoteeseen.

Huomiot: Jussila & al 2017:  
 Vuosien 1767 ja 1787 isojakokartoilla paikalla on kaksi taloa, Kusansin kylän 4 ja 5. Alue on nyt täysin rakennettua - talo ja pihamaata - ja ollut kaikilla vanhoilla kar-  
 toilla.

Kartta sivulla 105

### 202 INKOO SIGGBÖLE A

Mjtunnus: uusi  
 Status: havaintopaikka  
 Ajoitus: historiallinen  
 Laji: asuinpaikka: kylätontti

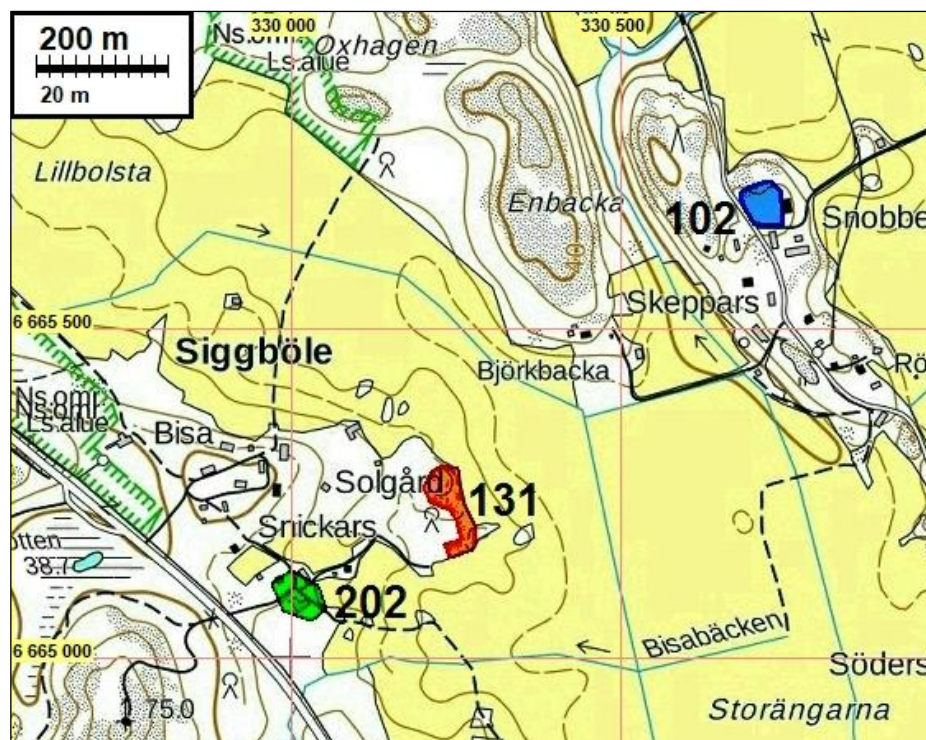
Koordin: N: 6665086 E: 330020

Kartta: Isojakokartta 12

Tutkijat: Jussila & al 2017 inventointi

Sijainti: Paikka sijaitsee Inkoon kirkosta 7,8 km luoteeseen.

Huomiot: Jussila & al 2017:  
Talo nro 2 Siggbölen v. 1768 kartalla. Paikalla talo Pitäjänkartalla 1842 ja Senaaintinkartalla v. 1872 ja edelleenkin. Nyt rakennettua aluetta.



### 203 INKOO INNANBÄCK A

Mjtunnus: uusi  
Status: havaintopaikka  
Ajoitus: historiallinen  
Laji: asuinpaikka: kylätontti

Koordin: N: 6661078 E: 337432

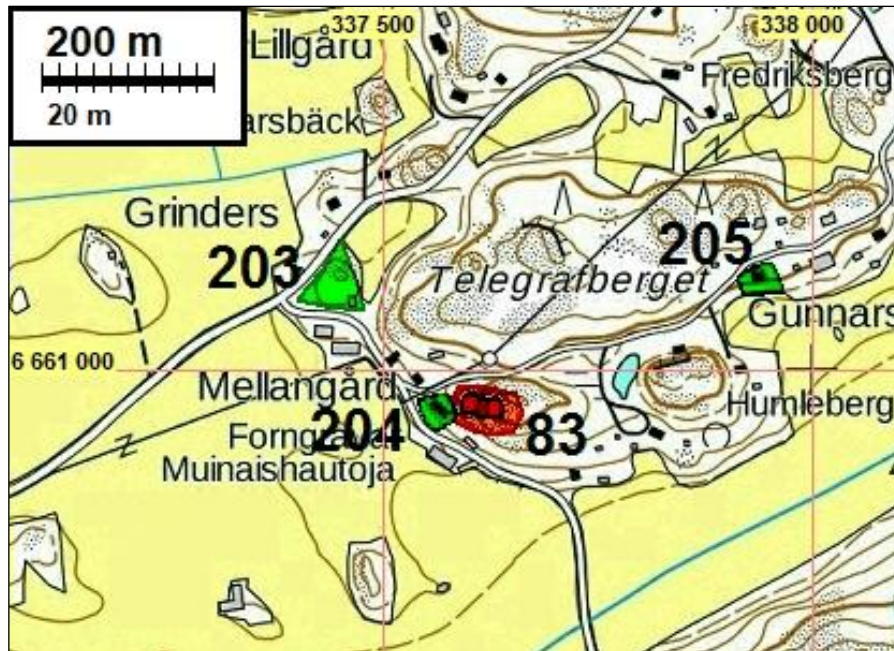
Kartta: Isojakokartta 15,16

Tutkijat: Jussila & al 2017 inventointi

Sijainti: Paikka sijaitsee Inkoon kirkosta 4,5 km itään.

Huomiot: Jussila & al 2017:  
Paikalla on Innanbäckin kylän talo A v. 1701 ja 1767 kartalla (joka paikantuu hyvin Innanbäckintien ja Strömintien risteyksien koillispuolelle). Molemmat tiet sellaise-

naan v. 1767 kartalla. Paikalla on nyt metsäistä "joutomaata", pohjoisosassa kalliosta. Paikalla pitäjänkartalla (v. 1842) Grindersin talo samoin v. 1872 senaatin kartalla. V. 1961 kartalla paikalla iso talo ja ulkorakennuksia samoin vielä 1975, 1981 kartoilla mutta ei enää v. 1990 peruskartalla. Kyseessä myöhään autioitunut vanha tonttima - oletettavasti hyvin sekoittunut.



### **204 INKOO INNANBÄCK B**

Mjtunnus: uusi  
 Status: havaintopaikka  
 Ajoitus: historiallinen  
 Laji: asuinpaikka: kylätontti

Koordin: N: 6660947 E: 337559

Kartta: Isojakokartta 15,16

Tutkijat: Jussila & al 2017 inventointi

Sijainti: Paikka sijaitsee Inkoon kirkosta 4,6 km itään.

Huomiot: Jussila & al 2017:  
 Paikalla on Innanbäckin kylän talo B v. 1701 ja 1767 kartalla. Paikalla on ollut talo kaikilla vanhoilla kartoilla ja edelleenkin. Vanha tonttima rakennettua ja pihaa.

Kartta sivulla 287

### **205 INKOO INNANBÄCK C**

Mjtunnus: uusi  
 Status: havaintopaikka

Ajoitus: historiallinen  
 Laji: asuinpaikka: kylätontti

Koordin: N: 6661104 E: 337929

Kartta: Isojakokartta 15,16

Tutkijat: Jussila & al 2017 inventointi

Sijainti: Paikka sijaitsee Inkoon kirkosta 5,0 km itään.

Huomiot: Jussila & al 2017:  
 Paikalla on Innanbäckin kylän talo C v. 1701 ja 1767 kartalla. Paikalla on ollut talo kaikilla vanhoilla kartoilla ja edelleenkin. Vanha tonttimaa rakennettua ja pihaa.

Kartta sivulla 287

### **206 INKOO STOR-HÅFGÅRD TORP 1**

Mjtunnus: uusi  
 Status: havaintopaikka  
 Ajoitus: historiallinen  
 Laji: asuinpaikka: kylätontti

Koordin: N: 6660337 E: 335623

Kartta: Isojakokartta 17

Tutkijat: Jussila & al 2017 inventointi

Sijainti: Paikka sijaitsee Inkoon kirkosta 2,6 km itään.

Huomiot: Jussila & al 2017:  
 (Koskinen) Paikalla on kesämökin parkkipaikka. Parkkipaikan ja pellon välissä on kiviaitaa, joka saattaa olla jäännös aikaisemmasta asutuksesta. Toisaalta kiveys saattaa olla syntyisin mökin parkkipaikan raivaamisesta. Toisella puolen parkkipaikkaa on yksi mahdollinen, mutta melko epämääräinen, kellarinjäännös, jonka kuopasta on kannettu kiviä pois. Torppa on merkitty 1749 isojakokarttaan. 1767 isojakokartassa sitä ei enää ole. 1872 senaatinkartassa paikalla on asuinrakennus sekä ulkorakennus, mutta ne vaikuttavat olevan etelämpänä kuin edellisen kartan torppa. 1961 peruskartassa on merkittynä ainoastaan nykyinen mökki, jonka erottaa senaatinkartan kadonneesta asuinrakennuksesta sen asennon ja myös hieinan muuttuneen sijainnin perusteella. Tyyliään mökki edustaa myöhäisintään 1900-luvun alkua. Nykyisin mökin kaakkoispuolella on lisäksi toinen pieni rakennus. Voidaan olettaa, että paikan rakennushistoriassa alkuperäisen torpan kiviä ja muita rakennusaineita on kierrätetty useaan kertaan, eikä alkuperäisestä 1749 vuonna piirretystä torpasta ole näin ollen jäljellä näkyviä jäännöksiä.

Kartta sivulla 265





Kuvaussuunta kaakkoon. Paikalla sijaitsee mökin tasattu parkkipaikka.

### **207 INKOO STOR-HÅFGÅRD TORP 2**

Mjtunnus: uusi  
 Status: havaintopaikka  
 Ajoitus: historiallinen  
 Laji: asuinpaikka: kylätontti

Koordin: N: 6660112 E: 336443

Kartta: Isojakokartta 17,18

Tutkijat: Jussila & al 2017 inventointi

Sijainti: Paikka sijaitsee Inkoon kirkosta 3,5 km itään.

Huomiot: Jussila & al 2017:  
 Paikalle merkitty torppa 1749 kartalla ja samoin epämääräisesti 1767 kartalle. Paikalla on ollut talo kaikilla myöhemmillä vanhoilla kartoilla ja edelleenkin.

Kartta sivulla 264

### **208 INKOO STOR-HÅFGÅRD TORP 3**

Mjtunnus: uusi  
 Status: havaintopaikka  
 Ajoitus: historiallinen  
 Laji: asuinpaikka: kylätontti

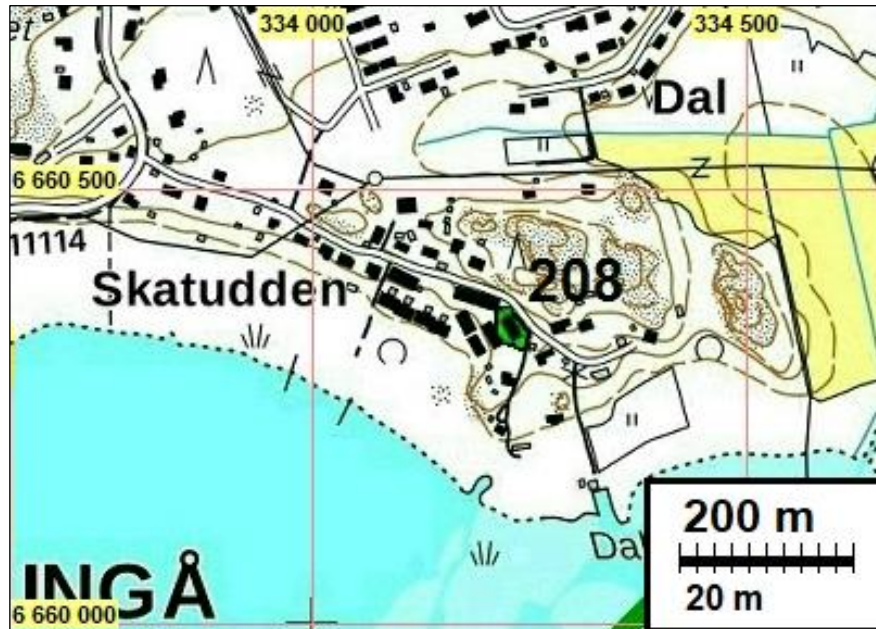
Koordin: N: 6660354 E: 334226

Kartta: Isojakokartta 17b

Tutkijat: Jussila & al 2017 inventointi

Sijainti: Paikka sijaitsee Inkoon kirkosta 1,2 km itään.

Huomiot: Jussila & al 2017:  
Paikalle on merkitty torppa Dalsin kylän kartalle v. 1767. Nyt paikalla rivitalo.



### 211 INKOO LILLHÅFGÅRD

Mjtunnus: uusi  
 Status: havaintopaikka  
 Ajoitus: historiallinen  
 Laji: asuinpaikka: kylätontti

Koordin: N: 6660831 E: 336051

Kartta: Isojakokartta 18

Tutkijat: Jussila & al 2017 inventointi

Sijainti: Paikka sijaitsee Inkoon kirkosta 3,1 km itään.

Huomiot: Jussila & al 2017:  
Vuoden 1767 kartalta paikannettu talo. Paikalla iso ulkorakennus 1961 peruskartalla ja edelleenkin iso tuotantorakennus tms. ja pihamaata. Pitäjänkartalla 1842 talo, samoin senaatinkartalla 1872.



## 212 INKOO KÅXBY

Mjtunnus: uusi  
 Status: havaintopaikka  
 Ajoitus: historiallinen  
 Laji: asuinpaikka: kylätontti

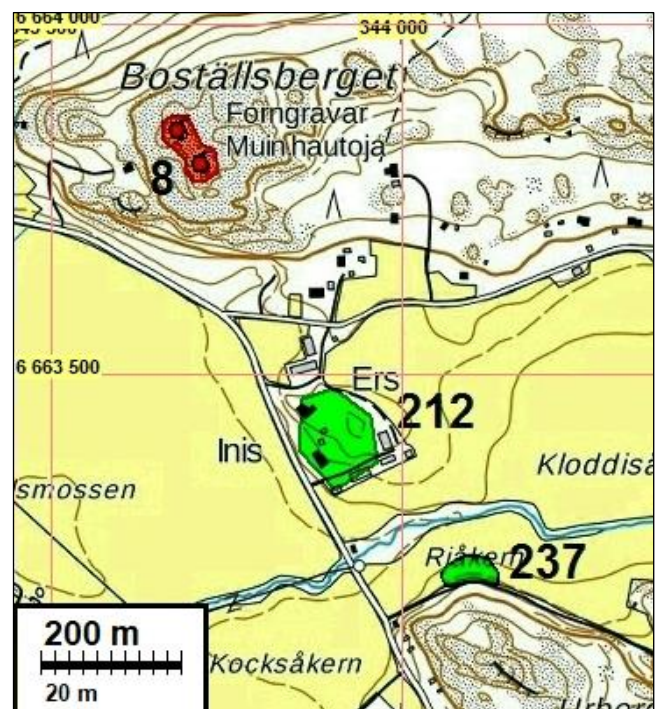
Koordin: N: 6663420 E: 343896

Kartta: Isojakokartta 19

Tutkijat: Jussila & al 2017 inventointi

Sijainti: Paikka sijaitsee Inkoon kirkosta 11,3 km itään. Talot 1-5

Huomiot: Jussila & al 2017:  
 Laakealla kumpareella viisi taloa 1769 kartalla. Nykyisin vanhan tonttimaan alue on länsiosastaan rakennettua - kaksi taloa ja pihamaata. Itäosa metsäistä ja rakentamattomaa. Pitäjänkartalla 1842 alue täynnä taloja ja Senaatin kartalla v. 1872 samoin ja lisäksi ulkorakennuksia. 1961 kartalla vain länsireunalla talo ja jokunen ulkorakennus - olisi "kärsinyt" parenteesin ajasta ja rakennuksia hävitetty.



**213 INKOO KÄMPBACKA 4**

Mjtunnus: uusi  
 Status: havaintopaikka  
 Ajoitus: historiallinen  
 Laji: asuinpaikka: kylätontti

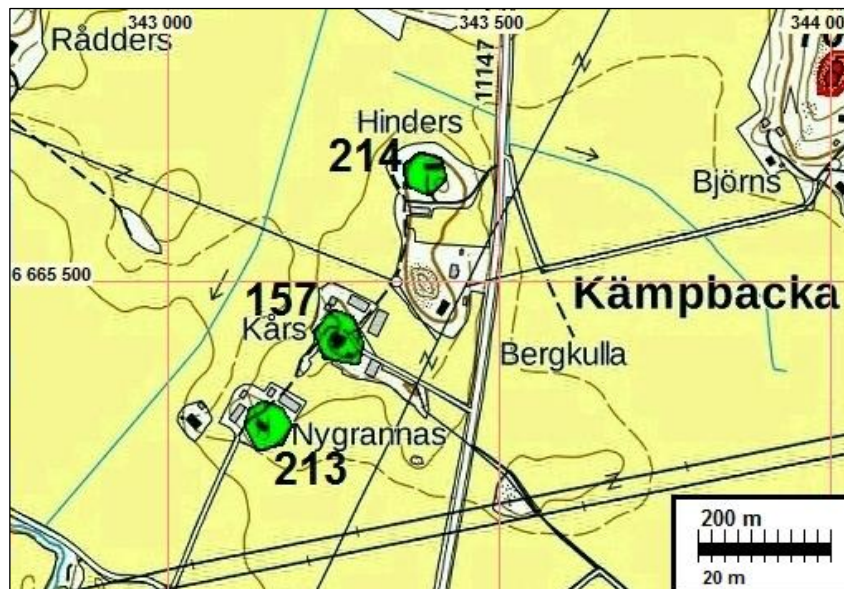
Koordin: N: 6665281 E: 343146

Kartta: Isojakokartta 21

Tutkijat: Jussila & al 2017 inventointi

Sijainti: Paikka sijaitsee Inkoon kirkosta 11,3 km koilliseen.

Huomiot: Jussila & al 2017:  
 Kämpbackan kylän talo nro 4 v. 1779 kartalla. Alue nyt rakennettua – paikalla talo ja piha. Rakennettuna kaikilla vanhoilla kartoilla.

**214 INKOO KÄMPBACKA SOLDATS TORP**

Mjtunnus: uusi  
 Status: havaintopaikka  
 Ajoitus: historiallinen  
 Laji: asuinpaikka: kylätontti

Koordin: N: 6665662 E: 343383

Kartta: Isojakokartta 21

Tutkijat: Jussila & al 2017 inventointi

Sijainti: Paikka sijaitsee Inkoon kirkosta 11,7 km koilliseen.

Huomiot: Jussila & al 2017:

Kämpbackan kylän sotilastorppa v. 1779 kartalla. Alue nyt rakennettua - talo ja piha. Rakennettuna kaikilla vanhoilla kartoilla.

Kartta edellisellä sivulla

### **217 INKOO MOSSABÖLE 1-2**

Mjtunnus: uusi  
 Status: havaintopaikka  
 Ajoitus: historiallinen  
 Laji: asuinpaikka: kylätontti

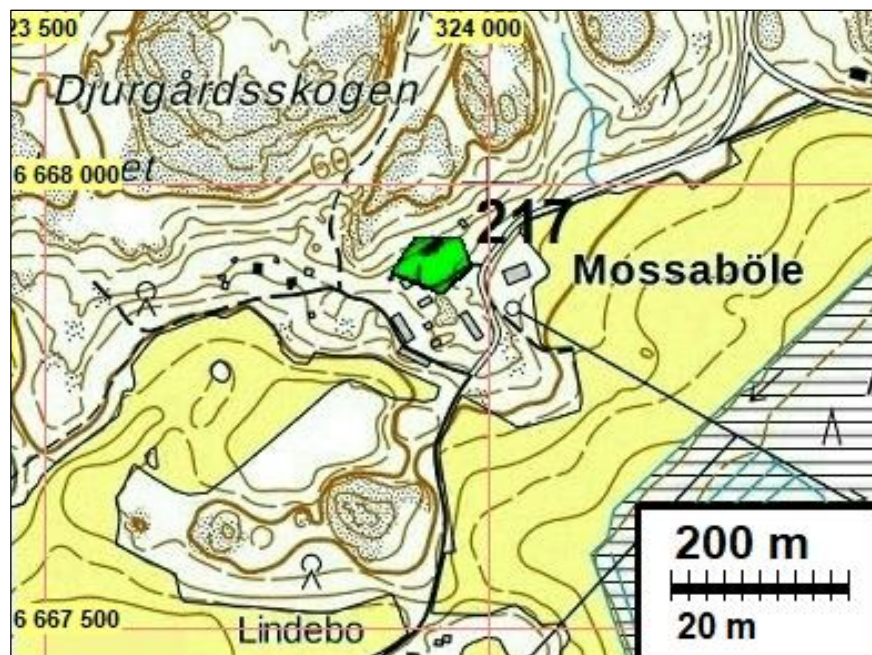
Koordin: N: 6667911 E: 323936

Kartta: Isojakokartta 27

Tutkijat: Jussila & al 2017 inventointi

Sijainti: Paikka sijaitsee Inkoon kirkosta 11,9 km luoteeseen.

Huomiot: Jussila & al 2017:  
 Vuoden 1767 kartalla kaksi taloa. Se paikantuu nyt rakennetulle kohdalle. Paikalla on ollut rakennuksia kaikilla myöhemmillä kartoilla.



### **218 INKOO NÄSBY 2**

Mjtunnus: uusi  
 Status: havaintopaikka  
 Ajoitus: historiallinen  
 Laji: asuinpaikka: kylätontti

Koordin: N: 6664669 E: 327238

Kartta: Isojakokartta 28

Tutkijat: Jussila & al 2017 inventointi

Sijainti: Paikka sijaitsee Inkoon kirkosta 11,9 km luoteeseen.

Huomiot: Jussila & al 2017:  
Vuoden 1767 kartalla Näsbyssä kaksi taloa, molemmat erillisillä omilla tonteillaan. Tämä on itäisempi talo, läntinen talo on kohde 124. Tämä talotontti on nyt rakennettua, paikalla on talo ja pihamaata - kuten on ollut kaikilla vanhoilla kartoilla.



### **219 INKOO PÅLSBÖLE 1-3**

Mjtunnus: uusi  
Status: havaintopaikka  
Ajoitus: historiallinen  
Laji: asuinpaikka: kylätontti

Koordin: N: 6668665 E: 331730

Kartta: Isojakokartta 29

Tutkijat: Jussila & al 2017 inventointi

Sijainti: Paikka sijaitsee Inkoon kirkosta 8,7 km pohjoiseen.

Huomiot: Jussila & al 2017:  
Paikannus isojakokartalta 1769 on hankala - koska taloja ei merkitty, ja samoin pitäjänkartalla 1842. Paikannus senaatinkartan 1872 perusteella oletuksena, että tonttimaa jokseenkin samoin kuin 1700-luvulla - isojakokartalla kohdalle sopisi hyvin tonttimaa. Vanha tonttima ja kylän paikka on jäänyt suureksi osaksi kantatie 112:n alle ja alueella olevien rakennusten alle.



### **220 INKOO STRÖM SOLDATS TORP**

Mjtunnus: uusi  
 Status: havaintopaikka  
 Ajoitus: historiallinen  
 Laji: asuinpaikka: kylätontti

Koordin: N: 6659295 E: 338791

Kartta: Isojakokartta 31

Tutkijat: Jussila & al 2017 inventointi

Sijainti: Paikka sijaitsee Inkoon kirkosta 5,8 km itään.

Huomiot: Jussila & al 2017:  
 Vuoden 1782 kartalle kohdalle on merkitty sotilastorppa. Paikalla on nyt talo ja pihamaata.

Kartta sivulla 268

### **222 INKOO WARS 1-2**

Mjtunnus: uusi  
 Status: havaintopaikka  
 Ajoitus: historiallinen  
 Laji: asuinpaikka: kylätontti

Koordin: N: 6662369 E: 329254

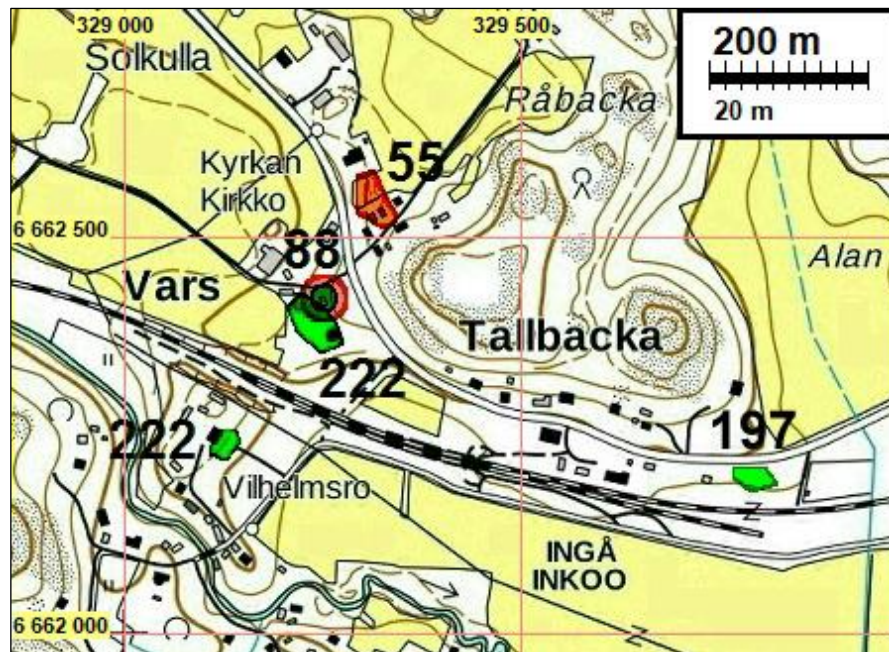
Kartta: Isojakokartta 34, 84

Tutkijat: Jussila & al 2017 inventointi

Sijainti: Paikka sijaitsee Inkoon kirkosta 4,4 km luoteeseen.

Huomiot: Jussila & al 2017:  
Vuoden 1763 kartalla paikalla on kolme taloa ja koillisempänä tien varressa sotilastorppa. Niistä etelään on kaksi erillistä torppaa. Kaikki sijaitsevat kohdissa missä on ollut rakennuksia ja peltolohkoja tähän päivään saakka. Nykyisin rakennettua ja pihaa.

N 6662406 E 329227	Wahrs 1
N 6662368 E 329246	Wahrs 2
N 6662390 E 329294	Wahrs soldatstorp
N 6662238 E 329127	Wahrs 2 torppaa. (etelässä erillinen tontti)



### 224 INKOO WASSBÖLE SOLDATS TORP 2

Mjtunnus: uusi  
Status: havaintopaikka  
Ajoitus: historiallinen  
Laji: asuinpaikka: kylätontti

Koordin: N: 6669648 E: 336118

Kartta: Isojakokartta 35

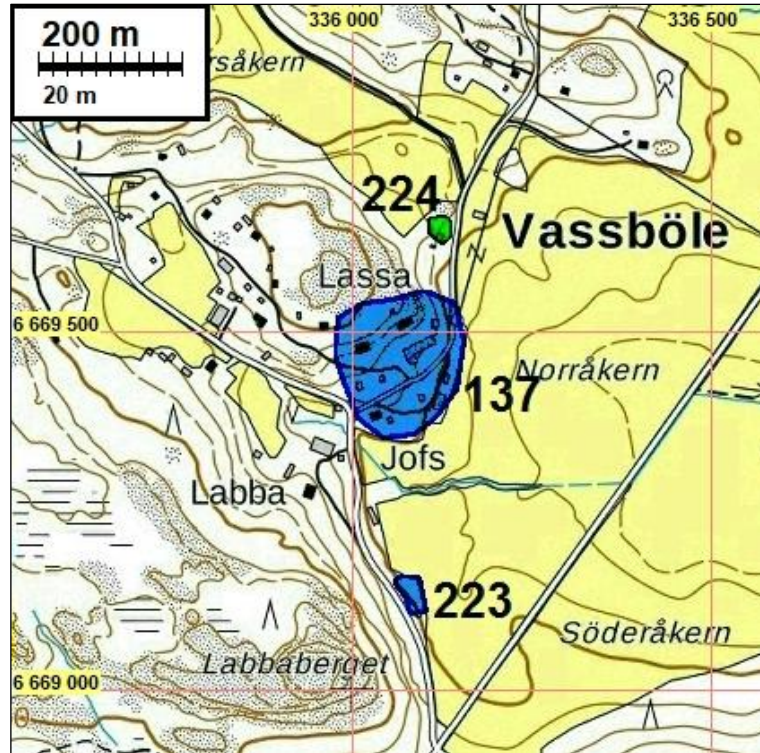
Tutkijat: Jussila & al 2017 inventointi

Sijainti: Paikka sijaitsee Inkoon kirkosta 10,0 km pohjoiseen.

Huomiot: Jussila & al 2017:  
(Koskinen) Paikka on kokonaan modernin maankäytön muokkaama. Pellon ja viljankuivurille vievän tien lisäksi paikalla on säilynyt koneellisesti muokkaamatonta maata ainoastaan kahden suuren lehtipuun juurella, jossa on kuopassa irtaimia kiviä. Ne eivät muodosta rakennetta. Torppa on merkitty 1766 vuoden isojakokart-



taan. Vuoden 1870 topografisessa kartassa paikalla on kaksi asuinrakennusta, joista läntisempi saattaa edustaa torppaa. Se on näkyvissä vielä 1981 peruskartassa, mutta 1990 peruskartassa sitä ei enää ole. Itäisempi rakennus on edelleen olemassa, ja on maatalouskäytössä. Karttojen perusteella nykyinen viljankuivuri on rakennettu 1990 vuoden jälkeen.



Näkymä kohteelta koilliseen.

### **225 INKOO VÄSTANKVARN TORP 1**

Mjtunnus: uusi  
 Status: havaintopaikka  
 Ajoitus: historiallinen  
 Laji: asuinpaikka: kylätontti

Koordin: N: 6663876 E: 326335

Kartta: Isojakokartta 36

Tutkijat: Jussila & al 2017 inventointi

Sijainti: Paikka sijaitsee Inkoon kirkosta 7,7 km luoteeseen.

Huomiot: Jussila & al 2017:  
Paikalla on torppa 1819 kartalla. Pitäjänkartalla 1842 paikalla on torppa, senaatin-kartalla alue on tyhjä. Peruskartalla 1967 merkitty pusikoksi pieni alue - vanha tontti ilmeisesti. Alue rakennettua - laaja alue täynnä tuotantorakennuksia tms.



### 226 INKOO VÄSTANKVARN TORP 2

Mjtunnus: uusi  
Status: havaintopaikka  
Ajoitus: historiallinen  
Laji: asuinpaikka: kylätontti

Koordin: N: 6663820 E: 326445

Kartta: Isojakokartta 36

Tutkijat: Jussila & al 2017 inventointi

Sijainti: Paikka sijaitsee Inkoon kirkosta 7,5 km luoteeseen.

Huomiot: Jussila & al 2017:  
Torppa 1819 kartalla. Nyt alue on täysin rakennettua.

Kartta yllä.

**227 INKOO HAGA 2**

Mjtunnus: uusi  
 Status: havaintopaikka  
 Ajoitus: historiallinen  
 Laji: asuinpaikka: kylätontti

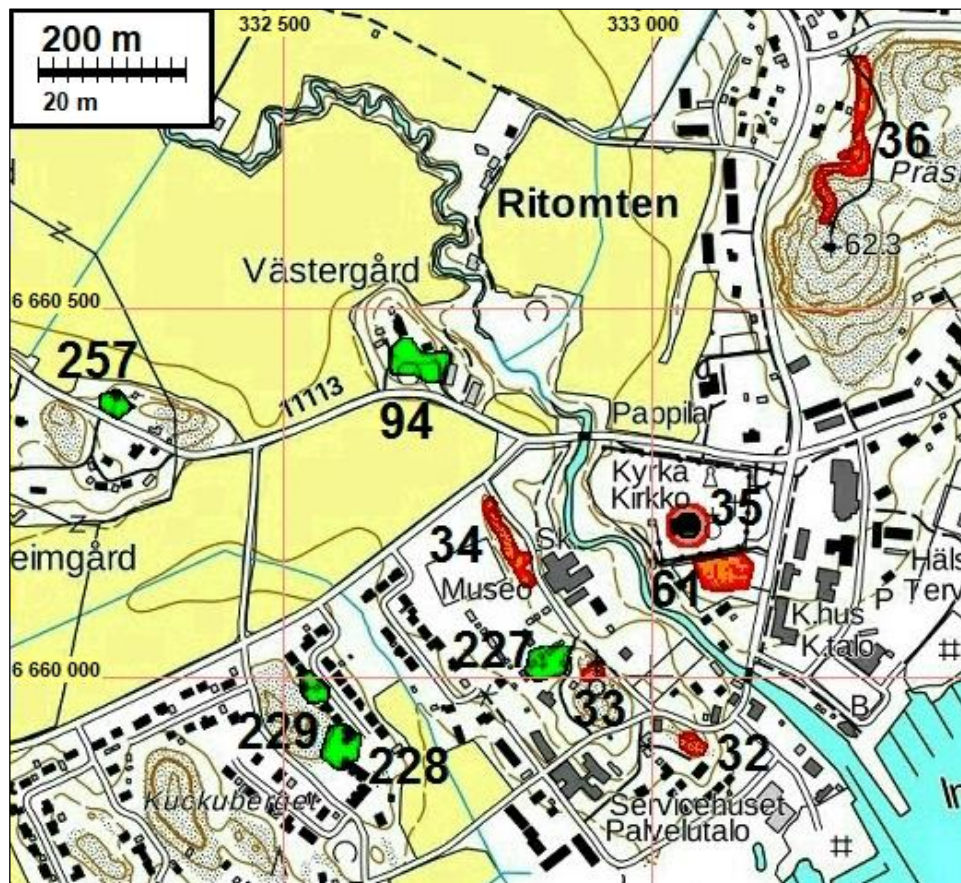
Koordin: N: 6660016 E: 332858

Kartta: Isojakokartta 37

Tutkijat: Jussila & al 2017 inventointi

Sijainti: Paikka sijaitsee Inkoon kirkosta 0,3 km lounaaseen.

Huomiot: Jussila & al 2017:  
 Torppa 1767 kartalla. Alue nyt rakennettua.

**228 INKOO HAGA 10**

Mjtunnus: uusi  
 Status: havaintopaikka  
 Ajoitus: historiallinen  
 Laji: asuinpaikka: kylätontti

Koordin: N: 6659915 E: 332576

Kartta: Isojakokartta 37  
Tutkijat: Jussila & al 2017 inventointi  
Sijainti: Paikka sijaitsee Inkoon kirkosta 0,6 km lounaaseen.  
Huomiot: Jussila & al 2017:  
Torppa v. 1767 kartalla. Alue nyt rakennettua.

Kartta sivulla 299

### **229 INKOO HAGA SOLDATS TORP**

Mjtunnus: uusi  
Status: havaintopaikka  
Ajoitus: historiallinen  
Laji: asuinpaikka: kylätontti  
Koordin: N: 6659992 E: 332541  
Kartta: Isojakokartta 37  
Tutkijat: Jussila & al 2017 inventointi  
Sijainti: Paikka sijaitsee Inkoon kirkosta 0,6 km länteen.  
Huomiot: Jussila & al 2017:  
Torppa 1767 kartalla. Alue nyt rakennettua.

Kartta sivulla 299

### **231 INKOO WÄSTERSOHLBERG 4**

Mjtunnus: uusi  
Status: havaintopaikka  
Ajoitus: historiallinen  
Laji: asuinpaikka: kylätontti  
Koordin: N: 6667401 E: 338329  
Kartta: Isojakokartta 38  
Tutkijat: Jussila & al 2017 inventointi  
Sijainti: Paikka sijaitsee Inkoon kirkosta 8,9 km koilliseen.  
Huomiot: Jussila & al 2017:  
(Koskinen) Paikan maankäyttö on ollut hiljattain vahvaa, eikä muinaisjäännöksiksi määriteltävistä rakenteista ole merkkejä. Mäen päällä on hiljattain tasoitettu kenttä,

jossa on kasa sepeliä. Mäen koillisosassa sijaitsee pieni leirintäalue, joka vaikuttaa olleen melko vähällä käytöllä. Sen vieressä on kivikasa, joka vaikuttaa peltoröykkiöltä. Mäen pohjoispuolella on rinteessä metsäsaareke, jossa on näkyvillä kivijalka. Perustus lienee silti melko myöhäinen päätellen kivien leikkauksen ja asettelun säännöllisyydestä. Saarekkeen pohjoispuolella kulkee nykyinen pelto-oja, jonka lomassa on kaksi betonista kaivoa. 1780 vuoden isojakokartassa, 1842 pitäjänkartassa, 1870-1871 mittauksen topografisessa kartassa sekä 1961 vuoden peruskartassa näkyy rakennus, joka saattaisi vastata metsäsaarekkeen kivijalkaa tai sitten jotain muuta paikalla ollutta, mutta nykyisin tuhoutunutta, rakennusta.



Kuvaussuunta luoteeseen. Yleisnäkymä kohteesta.



Kuvaussuunta lounaaseen. Pienessä metsäsaarekkeessa sijaitsee eheää kivijalkaa, joka on tehty suorakaiteiksi muotoilluista kivistä.



### **232 INKOO WÄSTERSOHLBERG 3**

Mjtunnus: uusi  
 Status: havaintopaikka  
 Ajoitus: historiallinen  
 Laji: asuinpaikka: kylätontti

Koordin: N: 6667452 E: 338385

Kartta: Isojakokartta 38

Tutkijat: Jussila & al 2017 inventointi

Sijainti: Paikka sijaitsee Inkoon kirkosta 9,0 km koilliseen.

Huomiot: Jussila & al 2017: Paikalla talo 1780 kartalla. Paikalla edelleen talo kuten on ollut aiemmissakin vanhoissa kartoissa.

Kartta yllä.

### **233 INKOO ÅLKILA 4-5**

Mjtunnus: uusi  
 Status: havaintopaikka  
 Ajoitus: historiallinen  
 Laji: asuinpaikka: kylätontti

Koordin: N: 6664091 E: 338085

Kartta: Isojakokartta 40

Tutkijat: Jussila & al 2017 inventointi

Sijainti: Paikka sijaitsee Inkoon kirkosta 6,4 km koilliseen.

Huomiot: Jussila & al 2017:

Vuoden 1763 kartalla neljän talon harvahko ryhmä ja viides pohjoisempana (nro 3). Jaettu kolmeksi kohteeksi (raportin kohteet 233, 234 ja 235). Talot 4 ja 5 vierakkäin (kohde 233). Koko alue on tiheästi rakennettua - taloja ja ulkorakennuksia 1872 senaatinkartalla. Kaakkoisempi talo 4 edelleen peruskartalla 1961 mutta lounaisempi talonpaikka on tyhjä mutta raivattu hiljattain pelloksi tms.

Talot

N 6664063 E 338123      Ålkila 4

N 6664088 E 338080      Ålkila 5

N 6664138 E 338005      Ålkila 2

N 6664163 E 338035      Ålkila 1

Talo 3 erillinen ja pohjoisempana.



### 234 INKOO ÅLKILA 1-2

Mjtunnus: uusi

Status: havaintopaikka

Ajoitus: historiallinen

Laji: asuinpaikka: kylätontti

Koordin: N: 6664135 E: 338014

Kartta: Isojakokartta 40

Tutkijat: Jussila & al 2017 inventointi

Sijainti: Paikka sijaitsee Inkoon kirkosta 6,3 km koilliseen.

Huomiot: Jussila & al 2017: Vuoden 1763 kartalla neljän talon harvahko ryhmä ja viides pohjoisempänä (nro 3). Jaettu kolmeksi kohteeksi (raportin kohteet 233, 234 ja 235). Talot 1 ja 3 vierekkäin (tämä kohde). Koko on alue tiheästi rakennettua - taloja ja ulkorakennuksia 1872 senaatinkartalla. Tyhjä 1961 peruskartalla mutta nyt täysin rakennettua aluetta.

N 6664138 E 338005      Ålkila 2  
N 6664163 E 338035      Ålkila 1

Kartta edellisellä sivulla

### **235 INKOO ÅLKILA 3**

Mjtunnus: uusi  
Status: havaintopaikka  
Ajoitus: historiallinen  
Laji: asuinpaikka: kylätontti

Koordin: N: 6664316 E: 338103

Kartta: Isojakokartta 40

Tutkijat: Jussila & al 2017 inventointi

Sijainti: Paikka sijaitsee Inkoon kirkosta 6,5 km koilliseen.

Huomiot: Jussila & al 2017: Vuoden 1763 kartalla talo nro 3. Ollut myöhemmillä kartoilla samoilla kohdin (Snettans). Nyt täysin rakennettua aluetta.

Kartta edellisellä sivulla

### **236 INKOO BILLSKOG SOLDATS TORP**

Mjtunnus: uusi  
Status: havaintopaikka  
Ajoitus: historiallinen  
Laji: asuinpaikka: kylätontti

Koordin: N: 6668173 E: 343974

Kartta: Isojakokartta 42,44

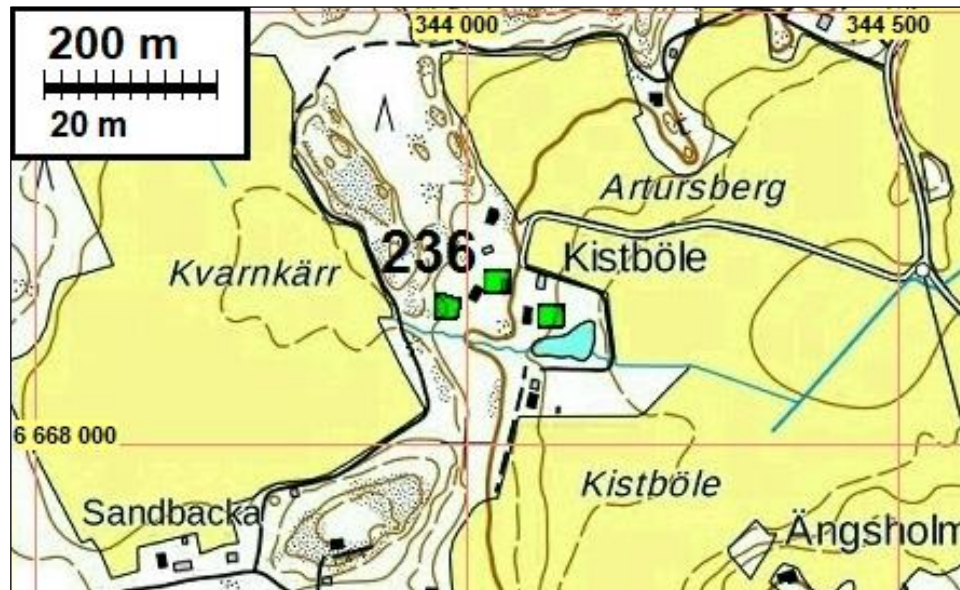
Tutkijat: Jussila & al 2017 inventointi

Sijainti: Paikka sijaitsee Inkoon kirkosta 13,5 km koilliseen.



Huomiot: Jussila & al 2017:  
Vuoden 1762 Billskogin kylän kartassa on paikalle merkitty kolme torppaa (ja myllyjä puron varteen). Läntisin torpista on Siuntion maalla. Torppien kohdalla nyt taloja ja pihamaata.

Torpanpaikat:  
N 6668163 E 343970  
N 6668191 E 344034  
N 6668156 E 344099



### **237 INKOO BOTANS**

Mjtunnus: uusi  
Status: havaintopaikka  
Ajoitus: historiallinen  
Laji: asuinpaikka: kylätontti

Koordin: N: 6663208 E: 344089

Kartta: Isojakokartta 45

Tutkijat: Jussila & al 2017 inventointi

Sijainti: Paikka sijaitsee Inkoon kirkosta 11,4 km itään.

Huomiot: Jussila & al 2017:  
(Koskinen) Paikalla on hyvin säilynyt vanha kiviholvikattoinen maakellari. Siinä on myös tiilirakennetta. Sisään on viety roskia. Kellari on välittömästi yksityistiessä kiinni. Tien toisella puolella on kasa kiviä, jotka saattavat olla jonkin rakennuksen perus- ja kiuaskiviä sekundaarikontekstissa. Toisaalta ne voivat olla pellon raivauskiviä, tai kumpaakin. Kellari on kaivettu kallioisen mäen moreenirinteeseen. Kellarin vieressä on maakuoppa, johon on kannettu risuja. Luultavasti siinä näkyvät kivet ovat luontaisia ja kyseessä on nykyinen hiekanottokuoppa, esimerkiksi tien-

hoitoa varten. Se selittäisi myös kellarin oven suussa nojailevan lumi- tai hiekoituslapion. Paikan edustalla tehtiin pintapöimintää hyvissä olosuhteissa. Tien tuntumassa pellolla havaittiin runsaasti tiilen ja/tai palaneen saven paloja. Botansin talo on merkitty 1768 isojakokarttaan. Se näkyy myös Inkoon pitäjän 1769 ja 1842 kartoissa. 1872 senaatinkartassa sama rakennus näyttää merkityn ulkorakennukseksi. 1961 vuoden peruskartassa tai sen jälkeisissä peruskartoissa paikalla ei ole enää rakennusta. Lienee hävinnyt parenteesin aikana tai sen seurauksena.

Kartta sivulla 291



Kuvaussuunta lounaaseen. Holvikellarin edusta.

### **238 INKOO STUBBÖLE**

Mjtunnus: uusi  
 Status: havaintopaikka  
 Ajoitus: historiallinen  
 Laji: asuinpaikka: kylätontti

Koordin: N: 6662603 E: 340740

Kartta: Isojakokartta 49

Tutkijat: Jussila & al 2017 inventointi

Sijainti: Paikka sijaitsee Inkoon kirkosta 8,1 km itään. Talot 1-3 ja soldat torp

Huomiot: Jussila & al 2017:  
 Vuoden 1765 kartalla alueella on melko tiiviisti kolme taloa ja torppa. Alueella rakennuksia kaikilla myöhemmillä vanhoilla kartoilla ja edelleenkin.

talot

N 6662587 E 340713 Stubböle talo

N 6662563 E 340763 Stubböle talo

N 6662611 E 340750 Stubböle talo

N 6662650 E 340726 stubböle soldat torp

Koskinen 2018: Paikka on kokonaisuudessaan käytössä olevaa pihamaata.



Kuvaussuunta kaakkoon. Kohteen mäki on nykyisin pihamaana.

### **239 INKOO RÅDKILA CDE**

Mjtunnus: uusi  
 Status: havaintopaikka  
 Ajoitus: historiallinen  
 Laji: asuinpaikka: kylätontti

Koordin: N: 6663342 E: 338857

Kartta: Isojakokartta 51,52

Tutkijat: Jussila & al 2017 inventointi

Sijainti: Paikka sijaitsee Inkoon kirkosta 6,6 km koilliseen.

Huomiot: Jussila & al 2017:  
 Vuoden 1702 ja 1767 kartoilla harjanteen eteläpäässä, joen itäpuolella on kolme taloa, talot C, D, ja E vierekkäin. Alue on nyt tilakeskusta, rakennettua ja pihamaa-

ta. Alue on ollut rakennettua - taloja ja ulkorakennuksia - kaikilla myöhemmillä kartoilla, kuten edelleenkin.



### **242 INKOO RÅDKILA B**

Mjtunnus: uusi  
 Status: havaintopaikka  
 Ajoitus: historiallinen  
 Laji: asuinpaikka: kylätontti

Koordin: N: 6663029 E: 338617

Kartta: Isojakokartta 51

Tutkijat: Jussila & al 2017 inventointi

Sijainti: Paikka sijaitsee Inkoon kirkosta 6,2 km koilliseen.

Huomiot: Jussila & al 2017:  
 Vuoden 1702 kartalla paikalla on talo B, 1767 kartalla taloa ei ole merkitty mutta paikalla on "ryytimaita". Pitäjänkartalla 1842 alueella on talo samoin Senaatinkartalla v. 1872. Alue on ollut rakennettua peruskartalla 1961 (Jävurs) ja edelleenkin.

Kartta yllä

**243 INKOO INGARSKILA G H**

Mjtunnus: uusi  
 Status: havaintopaikka  
 Ajoitus: historiallinen  
 Laji: asuinpaikka: kylätontti

Koordin: N: 6663966 E: 336664

Kartta: Isojakokartta 55

Tutkijat: Jussila & al 2017 inventointi

Sijainti: Paikka sijaitsee Inkoon kirkosta 5,2 km koilliseen. Svennis ja Timas

Huomiot: Jussila & al 2017:

Isojakokartalla 1780 talo G ja kaksi H taloa. Nyt paikka on osaksi tien alla ja rakennettua maastoa. Pitäjänkartalla 1842 kaksi taloa samoilla kohdin. Senaatinkartalla 1872 kuva erilainen. Pohjoisen mäellä ulkorakennuksia ja talo, etelässä tien itäpuolella talo. V, 1961 peruskartalla Knutsin talo mäellä pohjoisessa ja ulkorakennuksia pitkin tien vartta etelään. Tie nyt pohjoisosassa eri kohdassa kuin 1961. Alue on sekoittunutta ja rakennettua eikä alkuperäisen (1780) luonteinen.

talot 1780

N 6663968 E 336670 G

N 6663933 E 336683 H

N 6663880 E 336693 H

Koskinen 2018:

Paikka sijaitsee kapean joen yhteydessä, jonka vartta tarkasteltiin, mutta siinä ei havaittu ihmisen jättämiä jälkiä. Kohteen peltojen alalla tehtiin pintapoimintaa. Niillä havaittiin vain muutama kappale vanhojen tiilien palasia tai palanutta savea. Paikan läpi kulkee myös tie. Tien vieressä sijaitsee edelleen käytössä oleva suurista kivistä muurattu talousrakennus. Sen kohdalta tien leikkauksesta pilkottaa keskittymä vanhanoloisten kasvipainanteisten tiilien palasia. Tätä rakennusta vastapäätä, tien toisella puolella, sijaitsee kolmihuoneisen rakennuksen jäänteet: Yksi kuoppa, yksi betoninen kivijalka sekä yksi betonista ja kivistä rakennettu kivijalka. Osa kohteesta on nykyisin käytössä olevaa pihamaata. Paikan vilkkaan rakennushistorian takia, selvästi ajoitettavia kokonaisuuksia on vaikea hahmottaa.

1780 isojakokartassa Ingarskila G-H kohteen alueella on merkittynä pohjoiseen osaan viiden talon kokonaisuus sekä yksi talo joen tuntumaan. 1805 kuninkaan kartassa on kuvattuna ainoastaan Ingarskila A-F kohteen kylä. Tämä ei välttämättä tarkoita että Ingarskila G-H alue olisi autoitunut, johtuen kyseisen kartan yleispiirteisyydestä. Raaseporin läntisen kihlakunnan vuoden 1862 kartassa Ingarskilaan on merkitty kaksi kylää, joista eteläisempi on asemoitu niin, että se voisi yhtyä 1780 isojakokartan G-H alueen pohjoisiin taloihin. 1872 senaatinkartassa ja saman vuoden topografisessa kartassa on pohjoisempien talojen tilalle ilmaantunut kaksi uutta taloa. Joen varren rakennuksen paikalla näyttää myös olevan eripäin asemoitu rakennus kuin 1780 kartassa. Joen varren rakennus näkyy ulkorakennuksena vielä 1961 vuoden peruskartassa, jossa sen eteläpuolella on lisäksi toi-

nen pienempi rakennus. Nämä kaksi rakennusta näkyvät vielä vuosien 1975 ja 1981 peruskartoissa, mutta 1990 vuoden peruskartassa niitä ei enää ole. 1961 vuoden peruskartassa myös Ingarskila G-H:n pohjoisemmat talot ovat vaihtuneet nykyisen pihapiirin rakennuksiksi. 1900-luvun peruskarttojen rakennusten yhteys ylläkuvailtuun kolmihuoneiseen rakennukseen on epäselvä. Ylläkuvailtu, edelleen käytössä oleva, talousrakennus, jonka edustan tieleikkauksessa esiintyy vanhojen tiilien palasia, näkyy 1961 vuoden peruskartassa, mutta ei sitä aikaisemmissa, tässä mainituissa kartoissa. Joen uoma on nykyisin samankaltainen kuin 1780 vuoden isojakokartassa, mutta huomattavasti suurempi 1800-luvun kartoissa. On epäselvää onko tässä kyse piirrosteknisestä asiasta vai todellisesta vesistöhistoriallisesta muutoksesta.

Kartta seuraavalla sivulla



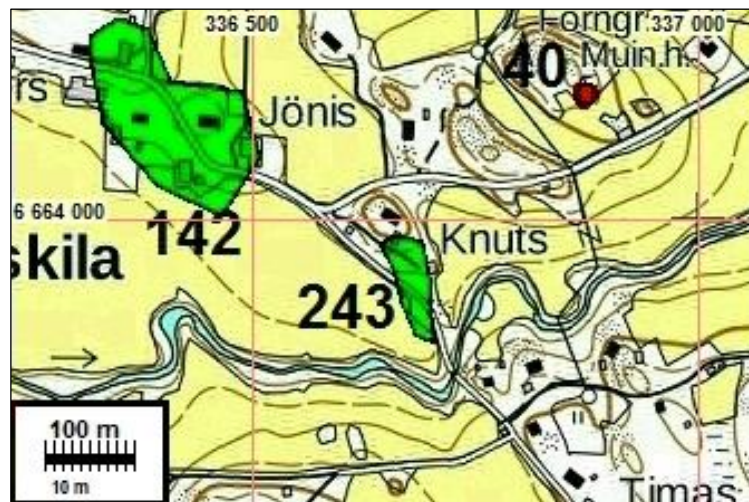
Kuvaussuunta pohjoiseen. Yleisnäkymä alueesta.



Kuvaussuunta tieltä koilliseen. Tien vieressä sijaitsee kivi- ja betoniperustaisten rakennusten jäänteitä.



Kuvaussuunta luoteeseen. Tien koillispuolella levittäytyy myös asuttu pihamaa.



### **245 INKOO FAGERVIK SÅGARS**

Mjtunnus: uusi  
 Status: havaintopaikka  
 Ajoitus: historiallinen  
 Laji: asuinpaikka: kylätontti

Koordin: N: 6657113 E: 321965

Kartta: Isojakokartta 59

Tutkijat: Jussila & al 2017 inventointi

Sijainti: Paikka sijaitsee Inkoon kirkosta 11,5 km länteen.

Huomiot: Jussila & al 2017: Vuoden 1769 kartalle on merkitty Sågars talo. Paikalla talo pitäjäkartalla 1842 ja senaatin kartalla v. 1872, kuten vanhoilla peruskartoilla ja edelleenkin. Alueella nyt pihamaata ja rakennuksia.



### **246 INKOO FAGERVIK SNABBTORP**

Mjtunnus: uusi  
 Status: havaintopaikka  
 Ajoitus: historiallinen  
 Laji: asuinpaikka: kylätontti

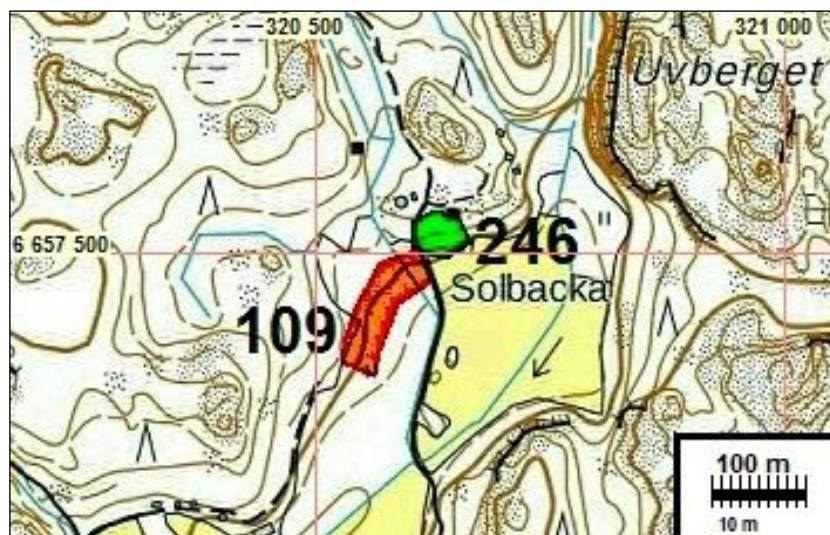
Koordin: N: 6657524 E: 320629

Kartta: Isojakokartta 59

Tutkijat: Jussila & al 2017 inventointi

Sijainti: Paikka sijaitsee Inkoon kirkosta 12,7 km länteen.

Huomiot: Jussila & al 2017: Vuoden 1769 kartalle on merkitty Snabb torppa. Paikalla talo pitäjänkartalla 1842 ja senaatin kartalla v. 1872, kuten vanhoilla peruskartoilla ja edelleenkin. Alue nyt pihamaata ja rakennuksia.





**247 INKOO ÖSTERSOLBERG 1**

Mjtunnus: uusi  
 Status: havaintopaikka  
 Ajoitus: historiallinen  
 Laji: asuinpaikka: kylätontti

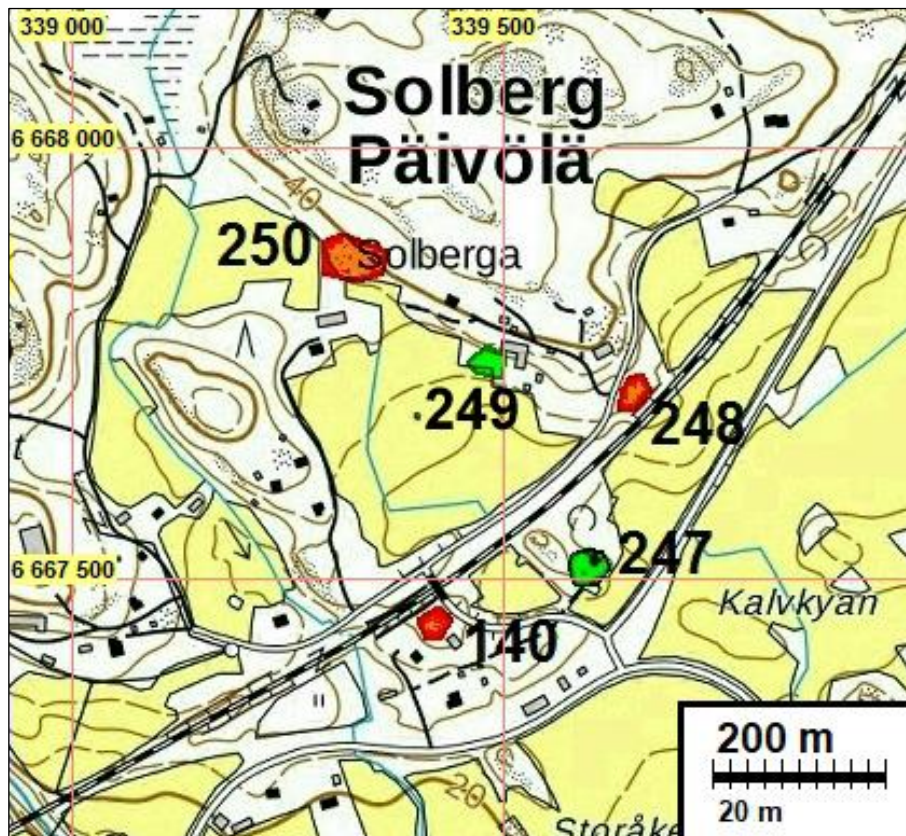
Koordin: N: 6667510 E: 339595

Kartta: Isojakokartta 62

Tutkijat: Jussila & al 2017 inventointi

Sijainti: Paikka sijaitsee Inkoon kirkosta 9,8 km koilliseen.

Huomiot: Jussila & al 2017:  
 Talonpaikka v. 1767 kartalla. Kohdalla edelleen talo, kuten 1842, 1872 ja 1961 kartoilla.

**249 INKOO ÖSTERSOLBERG 3**

Mjtunnus: uusi  
 Status: havaintopaikka  
 Ajoitus: historiallinen  
 Laji: asuinpaikka: kylätontti

Koordin: N: 6667750 E: 339485

Kartta: Isojakokartta 62

Tutkijat: Jussila & al 2017 inventointi

Sijainti: Paikka sijaitsee Inkoon kirkosta 9,9 km koilliseen.

Huomiot: Jussila & al 2017:  
Talo nro 3 v. 1767 kartalla. Talo v. 1842 pitäjänkartalla ja 1872 senaatinkartalla.  
Nyt kohdalla iso talousrakennus ja pihaa.

Kartta edellisellä sivulla.

### **251 INKOO BERG 1-5**

Mjtunnus: uusi  
Status: havaintopaikka  
Ajoitus: historiallinen  
Laji: asuinpaikka: kylätontti

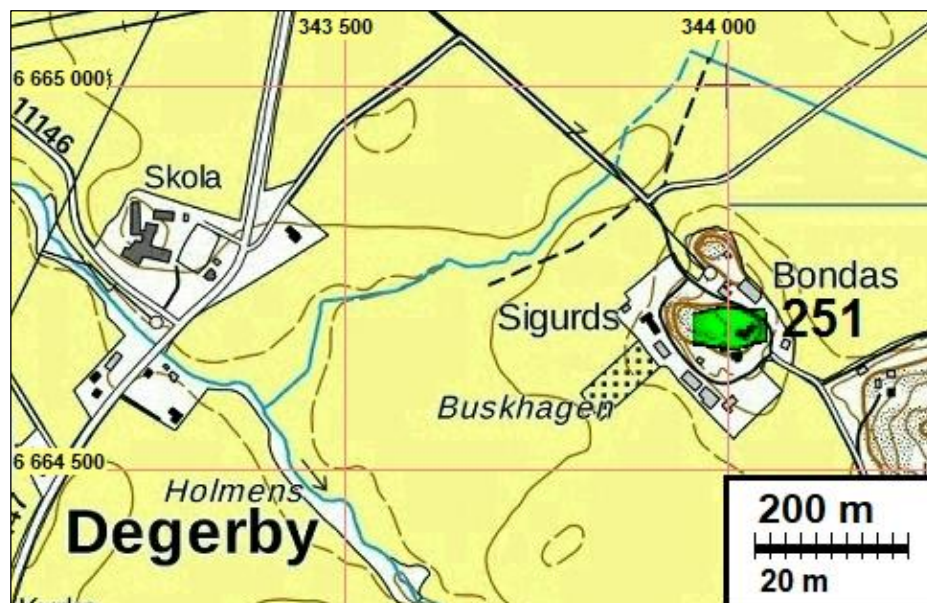
Koordin: N: 6664681 E: 344007

Kartta: Isojakokartta 63,64

Tutkijat: Jussila & al 2017 inventointi

Sijainti: Paikka sijaitsee Inkoon kirkosta 11,8 km itään.

Huomiot: Jussila & al 2017:  
Kallioisen pienen mäenkumpareen etelä- ja itäpuolella on sijainnut Bergin kylän viisi taloa tiiviissä ryhmässä vuoden 1764 ja 1769 isojakokartoilla. Pitäjänkartalla 1842 neljä taloa ja Senaatinkartalla v. 1872 useita taloja ja lukuisia ulkorakennuksia, kuten 1961 peruskartallakin. Alue nyt edelleen rakennettua ja pihamaata,



**254 INKOO PRÅLSBACKA 1**

Mjtunnus: uusi  
 Status: havaintopaikka  
 Ajoitus: historiallinen  
 Laji: asuinpaikka: kylätontti

Koordin: N: 6663577 E: 341852

Kartta: Isojakokartta 71,72

Tutkijat: Jussila & al 2017 inventointi

Sijainti: Paikka sijaitsee Inkoon kirkosta 9,4 km itään.

Huomiot: Muinaisjäännösrekisteri:  
 Keskiaikainen kyläpaikka. Kohteen paikannus perustuu vanhoihin karttoihin ja on suuntaa-antava. Kohde ja sen rajaus on tarkastettava maastossa. Taloluku 1560 3. 1409 Olof Prall (FMU 1293).

Jussila & al 2017:

Katso raportin kohde 150. Vuosien 1762 ja 1840 kartoilla Prålsbackan kylän talon nro 1 tontti. Talo jokseenkin samalla kohdin pitäjänkartalla 1842 ja senaatinkartalla v. 1872. Peruskartalla 1961 paikka on tyhjä - olisiko talo hävitetty parenteesin aikana tai seurauksena. Nyt paikalla on iso ulkorakennus ja pihatannerta.

**255 INKOO PRÅLSBACKA 2**

Mjtunnus: uusi  
 Status: havaintopaikka

Ajoitus: historiallinen  
 Laji: asuinpaikka: kylätontti

Koordin: N: 6663596 E: 341776

Kartta: Isojakokartta 71,72

Tutkijat: Jussila & al 2017 inventointi

Sijainti: Paikka sijaitsee Inkoon kirkosta 9,4 km itään.

Huomiot: Jussila & al 2017:  
 Katso raportin kohteet 150 ja 254. Vuosien 1762 ja 1840 kartoilla Prålsbackan kylän talon nro 2 tontti. Talo jokseenkin samalla kohdin pitäjänkartalla 1842 ja se-naatinkartalla v. 1872. Peruskartalla 1961 paikalla on talo. Nyt paikalla on edelleen talo ja sen pihamaata.

Kartta edellisellä sivulla.

### **257 INKOO HAGA TORP**

Mjtunnus: uusi  
 Status: havaintopaikka  
 Ajoitus: historiallinen  
 Laji: asuinpaikka: kylätontti

Koordin: N: 6660368 E: 332264

Kartta: Isojakokartta 37

Tutkijat: Jussila & al 2017 inventointi

Sijainti: Paikka sijaitsee Inkoon kirkosta 0,8 km länteen.

Huomiot: Jussila & al 2017:  
 Vuoden 1767 kartalla paikalle on merkitty torppa. Kohdalla on ollut talo kaikilla myöhemmillä kartoilla ja edelleenkin.

Kartta sivulla 254

### **258 INKOO BREDS NYBACKA**

Mjtunnus: uusi  
 Status: havaintopaikka  
 Ajoitus: historiallinen  
 Laji: asuinpaikka: kylätontti

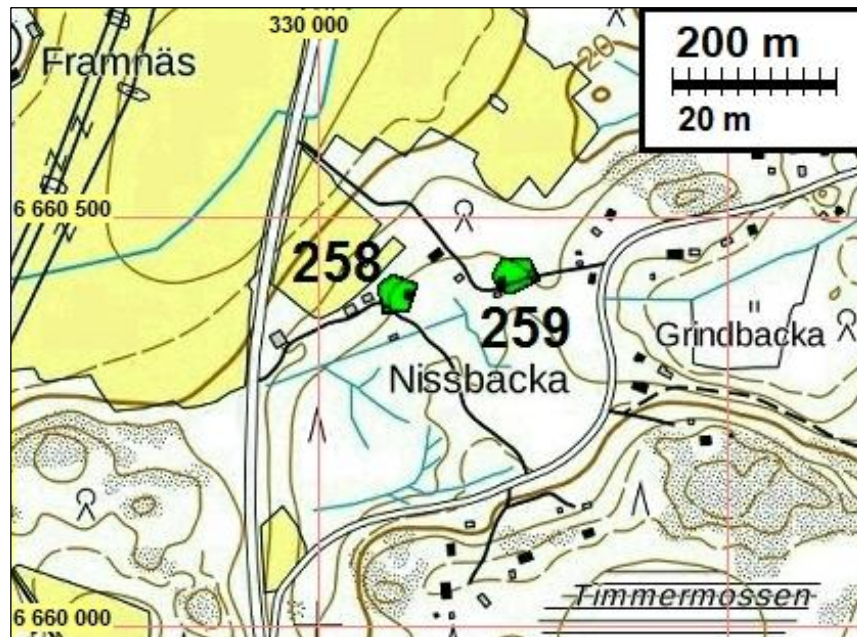
Koordin: N: 6660407 E: 330091

Kartta: Isojakokartta 01b

Tutkijat: Jussila & al 2017 inventointi

Sijainti: Paikka sijaitsee Inkoon kirkosta 3,0 km länteen.

Huomiot: Jussila & al 2017:  
Vuoden 1807 kartalle on merkitty rakennus ja teksti Nybacka. Paikannus ei ole tarkka. Alueella vaikuttaisi olleen torppa pitäjänkartalla 1842 ja senaatinkartalla 1872. Alue missä torppa olisi voinut sijaita (myös topografian puolesta) on nyt rakennettua - talo, ulkorakennuksia ja pihaa.



### **259 INKOO BREDS BRÄNDBACKA**

Mjtunnus: uusi  
Status: havaintopaikka  
Ajoitus: historiallinen  
Laji: asuinpaikka: kylätontti

Koordin: N: 6660431 E: 330240

Kartta: Isojakokartta 01b

Tutkijat: Jussila & al 2017 inventointi

Sijainti: Paikka sijaitsee Inkoon kirkosta 2,8 km länteen

Huomiot: Jussila & al 2017:  
Vuoden 1807 kartalle on merkitty rakennus ja teksti Brändbacka. Paikannus ei ole tarkka. Pitäjänkartalla alue vaikuttaisi olevan tyhjä samoin senaatinkartalla 1872. Alue missä torppa olisi voinut sijaita (myös topografian puolesta) on nyt rakennuttua - talo, ulkorakennuksia ja pihaa. Paikannus ja karttamerkinän tulkinta kuitenkin epävarmoja.

kartta yllä.

**260 INKOO DEGERBY SOLDAT TORP**

Mjtunnus: uusi  
 Status: havaintopaikka  
 Ajoitus: historiallinen  
 Laji: asuinpaikka: kylätontti

Koordin: N: 6664177 E: 342783

Kartta: Isojakokartta 67

Tutkijat: Jussila & al 2017 inventointi

Sijainti: Paikka sijaitsee Inkoon kirkosta 2,8 km länteen

Huomiot: Jussila & al 2017:  
 Vuoden 1767 kartalla paikalle on merkitty sotilastorppa. Paikka sen jälkeen ja edelleenkin rakennettua. Nyt talo ja pihamaata.

**Poistettavat kohteet****19 INKOO FINNES**

Mjtunnus: **149010029**  
 Status: ei ole mitään (tai muu kohde)  
 Ajoitus: ajoittamaton / nykyaikainen  
 Laji: tunnistamaton: maarakenne

Koordin: N: 6664266 E: 338046 Z: 20

Tutkijat: Erik Nylund 1929 inventointi, Juha Lauren 1993 inventointi, Henrik Jansson ja Jaakko 2002 inventointi, Jussila & al 2017 inventointi

Sijainti: Inkoon kirkosta 6,5 koilliseen

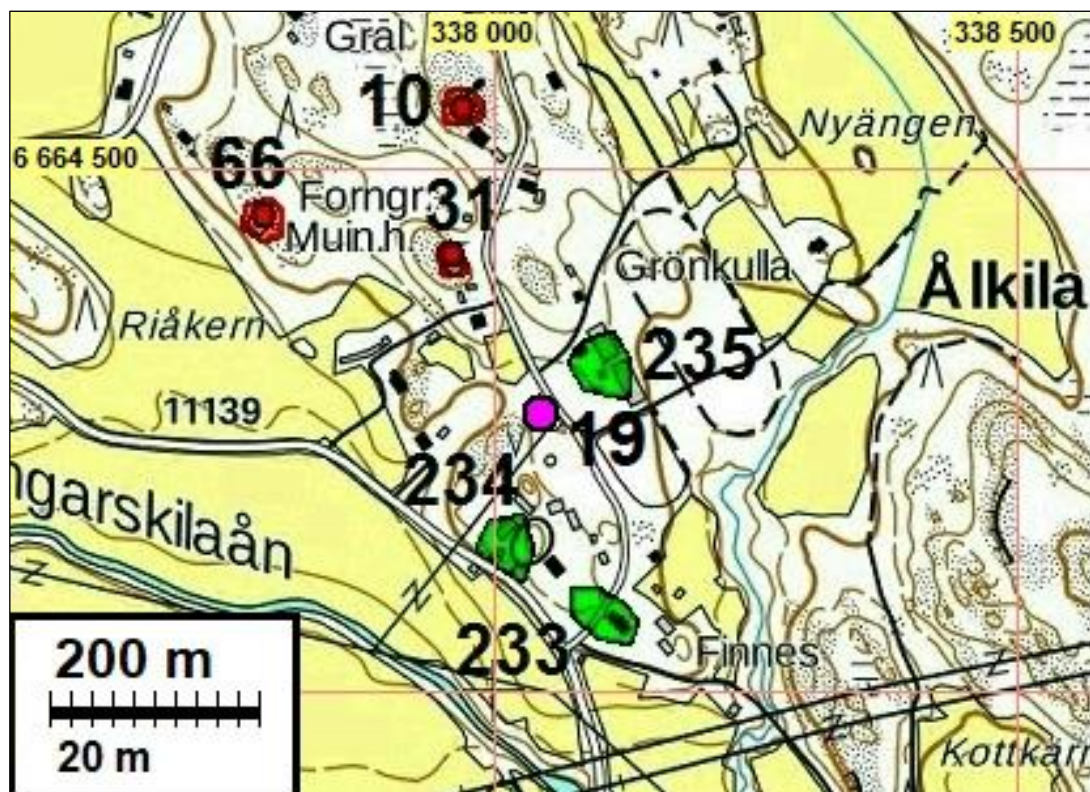
Huomiot: Muinaisjäännösrekisteri: Maan- ja kivensekainen kumpu sijaitsee Ålkilan kylässä, Finnesin tilasta 140 m pohjoiseen, tien vieressä. Kummun koko on 5x3 m. Vuoden 1929 inventointikertomuksen mukaan paikalla pitäisi olla kaksi röykkiötä. Vuonna 1993 paikalta todettiin edellä mainittu kumpu.

Jussila & al 2017:

Kohdassa N 6664263 E 338057 on havaittavissa vain epämääräinen laakea, heinää kasvava maakumpu, jonka eteläreunalla on sähkölinjan pylväsmuuntaja. Hyvin epämääräinen kohde. Röykkiö ei ole kyseessä.

Nylund 1929 b 25.26. Kuvauksen perusteella en röykkiötä tähän paikantaisi (mm. "50 m norr om Högåsa villa"), eikä maakasa mitenkään voine olla Nylundin kuvaama röykkiö: "*vanlig typ röse*". Toinen jo Nylundin tuhoutuneeksi ("*vid bergspränning*") mainitsema röykkiö olisi ollut tästä 150 m pohjoiseen. Muinaijännösrekisterin kuvaus ei siis täsmää Nylundin kuvaukseen. Nylundin mainitsemaa Högåsa Villaa ei näy vanhoissa kartoissa, mutta tämän paikan eteläpuolella yli 100 m etäisyydellä on ollut taloja aiemmin. Finnesin tila on ollut 200 m etäisyydellä.

Röykkiön paikannus on epäselvä ja epävarma - tuskin se on ollut tässä. Maakasa ei ole röykkiö vaan jotain muuta - ehkä luontainen tai nykyaikainen puskukasa. Mielestäni ei ole syytä eikä perusteita pitää muinaijännöksenä.





"Röykkiö" eli maakasa joulukuussa 2017.

### **(34b) INKOO MUSEIVÄGEN**

Mjtunnus: **1000012265**  
 Status: ei ole mitään (duplikaatti)  
 Ajoitus: historiallinen  
 Laji: varustus: taistelukaivannot

Koordin: N: 6660168 E: 332816 Z: 11

Tutkijat: Tapani Rostedt 2008 inventointi

Sijainti: Inkoon kirkosta 250 m länteen

Huomiot: Muinaisjäännösrekisteri: Kohteessa on ensimmäisen maailmansodan aikaisia osittain kallioon louhittuja juoksuhautoja runsaan 300 metrin alla, syvyydeltään 1-1,5 metriä. Rakenteessa on useita siihen kohtisuorasti rakennettuja ulosmeno-ojia. Kohdetta ei ole kartoitettu.

Jussila & al 2017: Sama kohde kuin 1000016473 (tämän raportin kohde 34) - tämä poistettava muinaisjäännösrekisteristä.

### **62 INKOO PRÄSTGÅRDSBERGET**

Mjtunnus: **1000015550**  
 Status: ei ole mitään (duplikaatti)  
 Ajoitus: historiallinen  
 Laji: varustus: taistelukaivannot

Koordin: N: 6660553 E: 333205

Tutkijat: Hilding Haglund 1999 inventointi

Sijainti: Paikka sijaitsee Inkoon kirkosta 0,4 km pohjoiseen.



Huomiot: Muinaisjäännösrekisteri: Prästgårdsbergetin länsirinteellä, Lillmalmsvägeniltä radiomastolle johtavan tienlänsipuolella sijaitsee ensimmäisen maailmansodan aikaisia puolustusvarustuksia: etelässä kolme räjäytettyä kuoppaa, jotka saattavat olla tykkiasemia, sekä kallioon louhittu, pohjois-eteläsuuntainen siksak-linjainen taisteluhauta ja kaksi yhdyshautaa. Rakennelmien yhteispituus on noin 350 metriä. Kohdetta ei ole kartoitettu.

Jussila & al 2017: Kohde on sama kuin 1000016474 (tämän raportin kohde 36). Tämä pitää poistaa muinaisjäännösrekisteristä duplikaattina. Tässä koordinaatti osoittaa tst-hauta-alueen eteläpuolelle - väärään paikkaan, missä varustusta ei ole.

### **126 INKOO FINNBÖLE B**

Mjtunnus: **1000021537**  
 Status: ei ole mitään  
 Ajoitus: historiallinen  
 Laji: asuinpaikka: kylätontti

Koordin: N: 6665432 E: 324858

Tutkijat: Georg Haggrén

Sijainti: Paikka sijaitsee Inkoon kirkosta 9,7 km luoteeseen.

Huomiot: Jussila & al 2017: Haggrenilla Finnbölen alakohde. Ei löydy vanhoilta kartoilta (1700 - 1800 luvut) mitään merkintää selittävää. Haggrenin raporttia 2005 ei ole tiedossa.

### **240 INKOO LÅNGVIK KOILLINEN**

Mjtunnus: **1000031202**  
 Status: ei ole mitään  
 Ajoitus: historiallinen, nykyaikainen  
 Laji: asuinpaikka: talonraunio

Koordin: N: 6659110 E: 326160 Z: 22

Tutkijat: Maaranen P 2017 tarkastus, Jussila & al 2017 inventointi

Sijainti: Paikka sijaitsee Inkoon kirkosta 7,0 km länteen.

Huomiot: Muinaisjäännösrekisteri: Kohde sijaitsee Inkooseen vievän Suuren Rantatien varrella sen eteläpuolella pienellä tien ja pellon rajaamalla kumparemaisella metsäsaarekkeella. Kumpare laskee loivasti kaakkoon.

Kohteessa on erilaisia ja eri-ikäisiä rakennusten nelisivuisia, kivistä tehtyjä perustuksia ja niihin liittyviä kivirakenteita, kuten kivirivejä ja aidanperustuksia. Kohteessa on tunnistettavissa ainakin kolme rakennuksenperustusta. Lisäksi kohteessa on raivattuja tasanteita.

Kasvillisuus on heinävaltaista ja harvapuustoista. Puustossa on jaloja lehtipuita (mm. vaahteraa) ja koivua. Pensaskerros on paikoin tiheä ja siinä on lehtipuiden lisäksi koristekasveja. Kohde on paikoin voimakkaasti peitteinen.

Historiallisilla kartoilla paikalla on nähtävissä rakennuksia mahdollisesti vuoden 1855 Kalmbergin kartalla ja varmasti isojakokartalla 1900-luvun alussa. Kohde on autoitunut 1900-luvun aikana siten, että vielä 1972 peruskartalla paikalle on merkitty rakennus ja ulkorakennus, mutta vuoden 1982 peruskartalla niitä ei enää ole.

Tarkastuksen ja karttojen antaman tietojen perusteella kohteella nyt havaittavat rakennelmat liittyvät 1800-luvun ja 1900-luvun alun asutukseen paikalla. On kuitenkin mahdollista, että paikalla on ollut vanhempaa asutustakin. Paikka on voinut olla esimerkiksi osa kylätonttia Långvik (Långvik) jossakin historian vaiheessa. Kohteen asutushistorian ja -vaiheiden tarkka selvittäminen edellyttää arkeologisia tutkimuksia.

Jussila & al 2017:

Isojakokartalla v. 1767 paikalla ei ole ollut mitään - eikä lähelläkään. Pitäjänkartalla v. 1842 paikka on selkeästi tyhjä. Kalmbergin kartalla 1855 voisi ajatella paikalle ehkä talon merkityn, mutta kartta on tarkkaan paikannukseen liian epämääräinen, todennäköisesti Kalmbergi kuvaa tämän eteläpuolella sijainnutta Grötsiä. Senaattikartalla v. 1872 paikka on selkeästi tyhjä. V. 1920 taloudellisella kartalla paikka on mielestäni tyhjä ja siihen merkitty Grötsin talo on siellä missä se on ollut aiemmillä kartoilla, eli tämän paikan eteläpuolella. Paikalla on ollut asuinrakennus peruskartalla v. 1967 ja 1972 mutta ei enää v. 1982.

Paikalla ei ole vanhoilla kartoilla ollut mitään - vasta 1900-luvun loppupuoliskon peruskartoilla kohdalla on talo. Kyseessä on siis 1900-luvun puolen välin ja loppupuolisen talonpaikka joka on hävinnyt aikavälillä 1972 - 1982. Mitään viitteitä ei ole siitä, että paikalla olisi ollut jotain 1900-lukua vanhempaa toimintaa tai talo. Paikkaa ei ole syytä pitää suojelukohteena.

