



**RAUMA,
LUOSTARINKATU**
Konekaivun valvonta ja pelastuskaivaus
historiallisen ajan kaupunki- ja luostarikohteessa
13.9.–21.11.2017

FM Maija Helamaa & FT Kari Uotila
Muuritutkimus ky

TIIVISTELMÄ

Muuritutkimus ky teki arkeologiset pelastuskaivaukset Rauman Luostarinkadulla syys–marraskuussa 2017. Tutkimukset olivat alkaneet kaivinkonevalvontana katualueella, jossa Rauman kaupunki teki perusparannustöitä ja putkikaivantoja.

Kaivauksissa tutkittiin pääosin keskiajalta 1600-luvun puoliväliin ajoittuvia kulttuurikerroksia vanhan fransiskaani luostarin kirkon (nyk. Pyhän Ristin kirkko) pohjoispuolella keskiaikaisen merenrannan tuntumassa.

Kaivauksissa saatiin esille fragmentaarisia rakenteiden osia, joista puurakenteet olivat pääosin maantuneet ja kivirakenteet katkelmallisuutensa takia vaikeasti tulkittavia. Selkeimpiä rakenteita olivat keskiaikainen puinen viemäri tai oja sekä joukko kivettyjä paalunsijoja. Useimmat keskiaikaisiksi ajoitetuista epävarmemmista rakenteista kuulunevat rantavyöhykkeelle liittyviin rakennelmiin. Muutamat 1500–1600-lukujen vaihteeseen ajoittuvista kivirakenteiden pätkistä voivat olla samoja, joita Hj. Appelgren on kartoittanut kirkon vieressä tekemillään kaivauksilla 1890-luvulla.

Keskiajan ja luostarin tutkimuksen kannalta tärkeimpiä tutkimuskohteita olivat laajat ja paksut tunkio- / jätekerrokset, jotka olivat muodostuneet jyrkän kallion juurelle. Kallion päällä on oletettavasti aikanaan sijainnut luostariin kuuluvia rakenteita. Jätekerroksista otettiin kentällä talteen satoja kiloja eläinten luita, sekä runsaasti keskiaikaista esineistöä, muun muassa poikkeuksellisen paljon metalliesineitä. Kaivausten löytöihin lukeutuu lähes sata rahaa, pääosin brakteatteja, joista lähes 80 on ajoitettavissa luostarin aikaan. Peruslöytöaineisto koostuu puna- ja kivisavikeramiikasta (1400–1600-l), vähäisestä liitupiippuaineistosta sekä runsaasta lasiaineistosta. Poikkeuksellisempia löytöjä ovat muun muassa meripihkahelmet.

Kaivausten löytöaineisto heijastelee voimakkaasti alueen erityisluonnetta erilaisten eliittien keskuspaikkana. Ajoituksen lisäksi raha-aineiston luonne kertoo kirkollisesta yhteydestä, samoin kuin metalliesineiden joukossa olleet kirjojen osat ja muut kirjoittamiseen liittyvät esineet. Myös ikkunalasin määrä keskiaikaisessa kontekstissa viittaa sekä kirkolliseen että hallinnolliseen eliittiin. Kumpaakin heijastelee myös lasiastioiden runsaus. Ajan kuluessa eliitti vaihtuu kirkollisesta kruunun hallinnoimaan kuninkaankartanoon.

ARKISTO JA REKISTERITIEDOT

Kohde	Rauma, Luostarinkatu
Muinaisjäännös	Vanha Rauma (muinaisjäännöstunnus 684500001) / Vieressä Rauman Fransiskaankirkko (muinaisjäännöstunnus 1000014807)
Tutkimuksen laatu Ajoitus	Kaivinkonetyön valvonta -> Kaupunkiarkeologinen pelastuskaivaus Keskiaika (1400-l) – 1600-luku
Karttalehti	M3143E4
Sijainti	ETRS -TM35FIN-tasokoordinaatit: N 6789680 E 204626 Korkeus noin 3,80-5,00 m mpy (N2000)
Osoite	Luostarinkatu välillä Harmaidenveljestenkuja – Kukonkarinkatu
Tutkimuslaitos	Muuritutkimus ky
Vastuullinen johtaja	FT Kari Uotila
Kenttätöyönjohtaja	FM Maija Helamaa
Tutkija	HuK Janne Haarala
Kenttätöyöaika	Valvonta 13.9. ->, kaivaukset 25.9.–21.11.2017
Tutkimusalue	Valvottu alue n. 600 m ² Säilyneiden eli tutkittujen kulttuurikerrosten ala n. 175 m ²
Tutkimuksen tilaaja	Rauman kaupunki, Tekninen toimiala
Tutkimuslupa	MV/149/05.04.01.02/2017, diar. 14.9.2017
Löydöt	KM41321:1–1208, diar. 9.10.2017
Valokuvat	Muuritutkimuksen arkisto, MuTu117030Dg_1–278
Raportti	44 s. + litteet 1-8, 243 s.
Aikaisemmat tutkimukset	Hj. Appelgren 1891. ”Pappilan haka”. Volter Högman 1895. Rauman ”luostarinrauniot”.
Aikaisemmat löydöt	KM2769, Rahakammion kokoelmat 1769:26 KM2781
Alkuperäinen raportti	Museovirasto
Raportin kopiot	tilaaja, Rauman museo

Kannen kuva:

MuTu117030Dg_123. Yleiskuva / ilmakuva. Tutkimusalueen sijainti, kirkko (alueelta ruudut 1-5 kaivettu pohjaan, keskiosa (6-8) työn alla, 9-13 peitettyinä). / Pohjoisesta. Arttu Liimatainen 19.10.2017

KARTTAOTE



Tutkimusalueen sijainti (oranssilla ellipsillä).

Pohjakartta: Rauman kaupunki (<https://opaskartta.rauma.fi/ims/>)

SISÄLLYS

1. Johdanto	6
1.1. Yleistä	6
1.2. Henkilökunta	7
1.3. Tiedotus	7
2. Taustatiedot	8
2.1. Topografia	8
2.2. Alueen käyttöhistoria	9
2.3. Aikaisemmat tutkimukset	11
3. Kaivausten toteutus	14
3.1. Kaivausalueen rajausta ja kaivausten kulku	14
3.2. Kenttätyö- ja dokumentointimenetelmät	15
3.3. Löytöjen käsittely ja talteenottooperusteet	16
3.4. Luiden käsittely	18
3.5. Näytteet	18
4. Kaivaushavainnot	19
4.1. Kokonaisuudet, faasit	19
4.2. Faasi 1	19
4.3. Faasi 2	20
4.4. Faasi 3	25
4.5. Faasi 4	28
4.6. Faasi 5	29
4.7. Faasi 6	31
5. Löydöistä	32
5.1. Yleistä	32
5.2. Rahat	32
5.3. Helmet	34
5.4. Metalliesineet	34
5.5. Keramiikka	37
5.6. Liitupiiput	38
5.7. Lasi	38
5.8. Kiviesineet, pii	39
5.9. Luuesineet	39
5.10. Luut	40
6. Yhteenveto	41
7. Lähteet	44

Liitteet:

1. Karttaluettelo
2. Kartat 1, 2a–11a, 2b–11b, 12– 20 (30 kpl)
3. Matriisit: alue 1 ja alue 2
4. Yksiköt
5. Valokuvaluettelo MuTu117030Dg_1-278
6. Luettelo näytteistä
7. Löydöt
8. Kuvia poistetuista löydöistä (MuTu117030Dgf)

1. JOHDANTO

1.1. Yleistä

Rauman kaupunki uusi putkilinjat ja teki katujen perusrakennustöitä Rauman Luostarinkadulla välillä Harmaidenveljestenkujan – Kukonkarinkatu syys–marraskuussa 2017. Muuritutkimus ky valvoi arkeologisesti kunnostustöiden konekaivuuta Museoviraston määrittelemällä alueella seurakuntatalon tonttia rajaavan aidan edustalla. Valvonta vaihtui pian kaivaukseksi, kun Harmaidenveljestenkujan risteysalueella sekä Luostarinkadun jalkakäytävän alla havaittiin koskemattomia kulttuuri-kerroksia, jotka tulivat tuhoutumaan perusrakennustöissä.

Valvonta alkoi 13.9. ja varsinainen kaivausvaihe kesti 25.9.–21.11.2017. Kaivausten ohella valvontaa jatkettiin kunnallistekniikan rakentamisen mukaan. Arkeologisiin tutkimuksiin muinaisjäännösalueen rajalla edellytti Museoviraston lausunto (MV/290/05.01.00/2017) ja siihen myönnettiin tutkimuslupa (MV/149/05.04.01.02/2017). Tutkimusten tilaajana oli Rauman kaupunki ja ne toteutti Muuritutkimus ky.

Tutkimusalue sijaitsee Rauman Pyhän Ristin kirkon eli keskiaikaisen fransiskaanikonventin kirkon pohjoispuolella, kirkosta noin 32–38 metriä pohjoiseen. Nykyinen Luostarinkatu sijaitsee keskiaikaisen kaupungin pohjoisreunalla, lähellä silloista merenrantaa. Tutkimusalueen ja kirkon välissä on tyhjä tontti, jossa nurmen alla pilkottaa kalliota siellä täällä. Kirkon ja tutkimusalueen välissä on tehty tutkimuksia vuosina 1891 ja 1895, jolloin alueelta on paljastettu rakennusten kivijalkoja. Kaivauksia tehneet Appelgren ja Högman kuitenkin päätyivät kumpainenkin siihen, että rakennukset liittyvät luostaria myöhäisempiin vaiheisiin. Nykytiedon valossa ei kuitenkaan ole mitenkään pois suljettua, etteikö myös luostarin rakennukset olisi sijainneet kirkon pohjoispuolella.

Tutkimusalueita Luostarinkadulle muodostui kaksi. Alue 1 sijoittui Harmaidenveljestenkujan ja Luostarinkadun risteykseen ja oli monin paikoin modernien kaivantojen rikkoma. Alue 2 oli häi-



MuTu117030Dg_8. Alue 1. Eteläinen ja pohjoinen lohko esiin otettuna. Pohjoisessa M103, M108, M109 pinta. Etelässä M104 sekä osin esillä R107. / Lounaasta. Maija Helamaa 26.9.

riintymättömämpi, modernin aidan ja putkikaivannon välissä, vanhan jalkakäytävän alla säilynyt kaistale. Alueella oli paksut kulttuurikerrokset ja runsas löytöaineisto aina kaupungin ja luostarin varhaisvaiheista (n. 1440-luku) aina 1600-luvun loppupuolelle asti. Tämän jälkeen alue on ollut peltona ennen 1950-luvulla alkanutta intensiivisempää rakentamista.

1.2. Henkilökunta

Tutkimusten vastuullisena johtajana toimi FT Kari Uotila, kenttätöönjohtajana FM Maija Helamaa ja tutkijana HuK Janne Haarala. Kaivaushenkilöstöön kuului maanmittausalan opiskelija Arttu Liimatainen ja HuK Arttu Tokoi sekä fil. yo Akseli Tolvi, HuK Sanni Salomaa ja HuK Oona Jalonen. Kenttätöissä yksikködokumentointi oli Helamaan ja Haaralan vastuulla, mittausdokumentointi pääosin Liimataisen. Jälkityöt ja raportointi jakautuivat Helamaan ja Haaralan kesken.

1.3. Tiedotus

Kaivausten aikana kaivauksista tiedotettiin satunnaisesti yrityksen Facebook-sivuilla. Tiedotus kuitenkin pidettiin vähäisenä muun muassa laittoman metallinetsinnän varalta. Varsinainen tiedotustilaisuus pidettiin yhdessä teknisen viraston ja Rauma museon kanssa kaivausten päätyttyä. Kaivaukset saivatkin laajaa mediahuomiota niin paikallisessa (Länsi-Suomi, Satakunnan kansa, Radio Ramona) kuin valtakunnallisessakin mediassa (Yleisradio).

Kaarinassa 29.3.2018

FM Maija Helamaa FT Kari Uotila



MuTu117030Dg_55. Alue 1. Työkuva, R107:n kartoitus. / Länneestä. Maija Helamaa 2.10.

2. TAUSTATIEDOT

2.1. Topografia

Tutkimusalue sijaitsee topografisesti monimuotoisessa paikassa. Kirkolta katsottuna Rauman joki virtaa sen eteläpuolella ja keskiaikainen kaupunkirakentaminen sijoittuu joen toiselle puolelle. Kirkko seisoo kapealla kallioisella itä-länsisuuntaisella kumpareella / niemekkeellä josta länteen ja pohjoiseen on keskiaikaisessa maisemassa avautunut mataloituva merenlahti. Kallioinen maasto jatkuu itään kevyesti nousten.

Tutkimusalue sijaitsee vyöhykkeellä, jossa kirkon kalliomaasto laskee ja kallioita reunustaa hiekkaa. Tutkimusalueen itäosassa kallio laskee hyvinkin jyrkästi pohjoiseen ja koilliseen. Korkeimmalla kohdallaan kaivausalueesta etelään kallio pilkistää noin korkeudella 7,50 m mpy, tästä 6 metriä pohjoiseen kaivausalueella pohjamaan pinta on kallion rajassa korkeudella 4,20 m mpy. Pinnaltaan epätasainen kallio laskee länteen, jossa se alueella 1 (Harmaidenveljestenkujan risteys) tuli esiin kulttuurikerrosten alta vaihdellen korkeudella 4,25–4,65 m mpy. Seurakuntatalon tontille 1970-luvulla rakennettu aita noudattelee osin kallionrinnettä ja sen perustusten valutavasta voidaan päätellä millä kohdin kallio on rakennushetkellä ollut esillä ja millä kohdin se sukeltaa syvemmälle hiekkaan.

Kallion muotoja ennen seurakunnan aidan rakentamista voi hahmottaa erinäisistä vanhoista lähteistä. Kalliota on tarkasteltu lähinnä siksi, että se tarjoaa selityksen erinäisille kaivaushavainnoille. Kirkon pohjoispuolella sijainnut kallio ja sen melko jyrkkä rinne ovat todennäköisesti keskiajalta lähtien olleet eräänlainen tilan / maan käyttöön liittyvä raja. Vielä 1940-luvulla pohjoispuoliset pellot noudattavat kallion reuna (ilmakuva 1940), kallio näkyy myös asemakaavakartassa vuodelta 1876. Näitä sekä Johan Knutsonin piirrosta 1840-luvulta voidaan pitää todisteina siitä, että todennäköisesti jo aiemmilla vuosisadoilla kallionreuna on kuulunut maisemaan.



MuTu117030Dg_120. Yleiskuvaa kallion pinnasta / jyrkkyydestä / topografiasta. / Lännestä. Maija Helmaa 19.10.

2.2. Alueen käyttöhistoria.

Pyhän Ristin kirkko on alun perin rakennettu fransiskaanikonventin kirkoksi. Nykyinen harmaa-kivikirkko on otettu käyttöön 1500-luvun alussa. Kivikirkon vihkimisvuodeksi on haarukoitu kirjallisista lähteistä muun muassa vuotta 1512, jonka perusteella Rauman seurakunta vietti kirkon 500-vuotisjuhluvuotta vuonna 2012. Rauman kaupunki on saanut privilegiot vuonna 1442.

Varsinaisen konventin perustamisajankohta on tuntematon, se lienee kuitenkin perustettu kaupungin, tai privilegioita edeltäneiden kylien yhteyteen viimeistään 1440-luvun alussa. Ensimmäinen kirjallinen maininta konventista on vuodelta 1449. Luostareiden listassa vuodelta 1400 luostaria ei vielä mainita. Fransiskaanit ovat tietävästi vaikuttaneet Rauman seudulla ja länsirannikolla jo ennen varsinaisen konventin perustamista. Luostarilla on ollut laajoja maaomistuksia, lähimmät mahdollisesti joen eteläpuolella kaupungin alueella, laajemmin Rauman pohjoispuolisella maaseudulla ja myös saaristossa.

Konventin rakennuksista ei ole säilynyt mitään maan päällisiä merkkejä. Niiden on arveltu sijainneen kirkon pohjoispuolella, joskin myös itä- ja länsipuolia on aikanaan esitetty vaihtoehdoiksi. 1890-luvulla tehtyjen tutkimusten jälkeen konventin rakennusten sijaintia on erinäisistä syistä pidetty epävarmana (ks. luku 2.3.). Monet seikat kuitenkin viittaavat siihen, että konventti on sijainnut kirkon pohjoispuolisella alueella. Muun muassa Markus Hiekkänen arvelee kirkon pohjoispuolella länsiosassa olevan umpeen muuratun oven johtaneen luostarin muihin osiin (Hiekkänen 2007: 247). Tarkemmin konventin rakennuksista ks. luku 2.3.

Luostari on lakkautettu Kustaa Vaasan kirjeen perusteella vuonna 1538. Vuonna 1551 Kustaa Vaasa määräsi luostarin alueen muutettavaksi kuninkaankartanoksi. Kuninkaankartanon tarkka sijainti on luostarin tapaan epäselvä. Vuonna 1550 samainen kuningas oli määrännyt Rauman porvarit muuttamaan vastaperustettuun Helsinkiin, josta he saivat luvan palata kotikaupunkiinsa vuonna 1557. Vuonna 1557 tehtiin kuninkaankartanoon parannuksia (ks. alla).



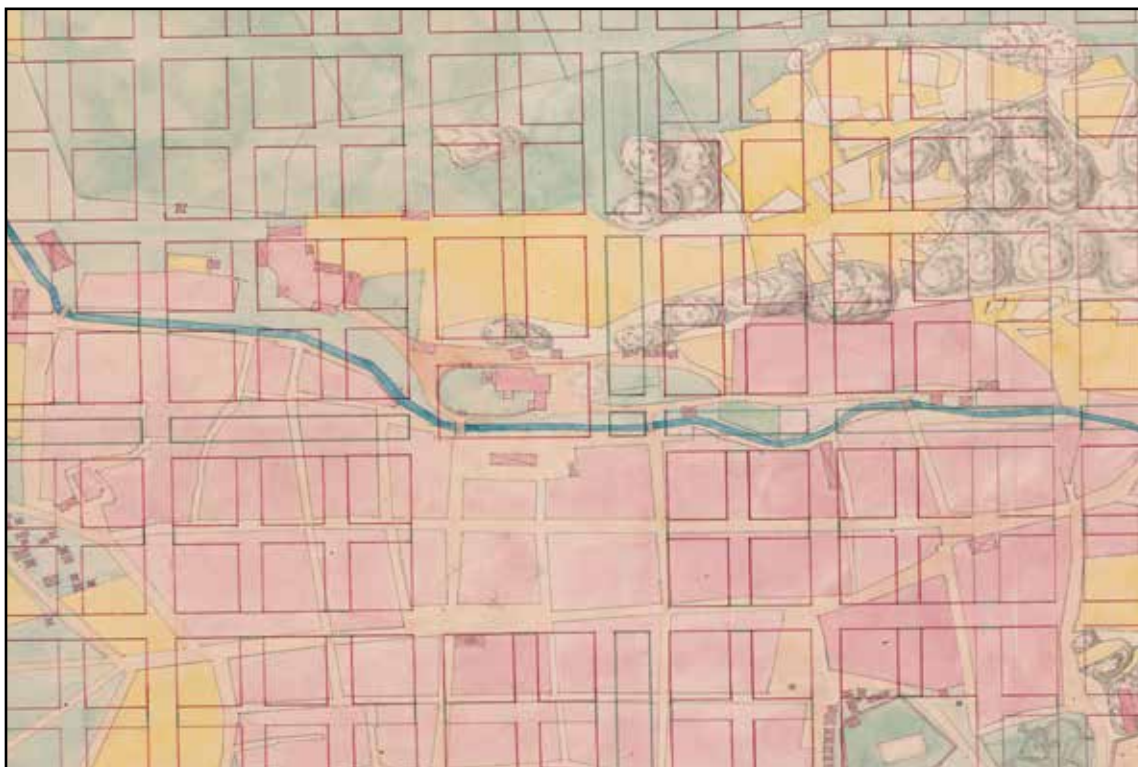
Kirkko pohjoisesta Tallikedolta nähtynä. Johan Knutsson n. 1844-1846, Rauma; Kuvitusta teokseen Finland framställdt i teckningar. / Kansalligalleria, digitaalinen kopio Tero Suvilampi / Ate-neum A I 636:11.

Itse Pyhän Ristin kirkosta luostarikauden jälkeisenä vuosisatana on niukasti tietoa. Högmanin (1907) mukaan sitä olisi käytetty jonkin aikaa varastona, ja hieman myöhemmin toiminut maalais-seurakunnan kirkkona, kun Pyhän Kolminaisuuden kirkko kaupungin etelälaidalla on ollut kaupunkiseurakunnan käytössä. Pyhän Ristin kirkko siirtyi kaupunkiseurakunnan jatkuvaan käyttöön viimeistään sen jälkeen, kun Pyhän Kolminaisuuden kirkko tulipalossa vuonna 1640.

Historiallisista lähteistä nousee esiin, että kuninkaankartanoa paranneltiin erityisesti Juhana-herttuan herttuakunnan aikana (1556–1563). Esimerkiksi vuonna 1557 kunnostettiin vanhoja luostarin rakennuksia ja rakennettiin uusia. Historiallisten lähteiden mukaan talonpoikien päivätöinä valmistui viisi navettaa, kaksi tallia, yksi keittuhuone, teurastushuone, riihi, kaksi latoa, sauna ja huone kellarin yhteyteen. Ainakin osa luostarin rakennuksista lienee purettu, sillä vuonna 1561 kuvaillun uuden kartanorakennuksen tiilistä valtaosan (9000 kpl) sanotaan olleen peräisin vanhasta luostarista.

Voudin johdolla kuninkaankartanosta käsin hoidettiin Lapin (Rauman), Laitilan ja Uudenkirkon pitäjiä veroliikenne. Tukikohtana kuninkaankartano majoitti ja kestitti sotaväkeä, virkamiehiä ja muita kruunun asioilla liikkuneita. Suurempia pitojakini järjestettiin, esimerkiksi kun Juhana-herttua hoviseurueineen käytti kuninkaankartanoa pysähdyspaikkanaan matkoillaan Turun linnasta Porin kuninkaankartanolle. Kaiken tämän lisäksi kuninkaankartanon olisi pitänyt tuottaa maataloushyödykkeitä oman tarpeen yli myös kuninkaan käyttöön. Näin ei kuitenkaan käynyt, vaan kartano eli yli omien varojensa.

Tuottamattomuutensa ja poliittisten muutosten seurauksena kuninkaankartanoista luovuttiin. 1500-luvun loppuun mennessä tila oli muutettu kuninkaalliseksi hevossiittolaksi. Esimerkiksi vuonna 1601 Rauman talleissa on ollut 85 hevosta. 1630-luvulla hevossiittolan maille Haapasaaressa (entisiä luostarin tiluksia) rakennettiin uusia talleja, jonne hevostoiminta siirrettiin ja jossa se lakkasi 1650-luvulla.



Ote kartasta.v. 1876: Maanmittaushallitus > Maanmittaushallituksen uudistusarkisto > Rauma > Rauman kaupunki; Asemakaavakartta ja asiakirjat uudestaanjärjestelyistä 1876-1876 (A91:5/37-38)

Luostarin ja kuninkaankartanon lisäksi Pyhän ristin kirkon pohjoispuolisille alueille liittyy myös käyttö pappilana. Historiallisista lähteistä tiedetään, että ensimmäisen kerran pappila on määrätty siirrettäväksi luostarin tontille jo vuonna 1538 kun vanha pappila Kolminaisuuden kirkon lähetyvillä oli palanut 1537. Volter Högmanin mukaan pappilalle ei kuitenkaan ollut enää tilaa kuninkaankartanoa perustettaessa, mutta papille maksettiin tästä "tilattomuudesta" korvausta.

Sekä (erityisesti 1600-luvun) pappilan että hevossiittolan sijainti suhteessa kirkkoon on hieman epäselvä. Historiallisissa lähteissä tai niitä referoivissa tutkimuksissa puhutaan ylimalkaan "luostarin tiluksista". 1600-luvulle tultaessa maa-alueita on paljastunut veden alta laajemmin käyttöön joen pohjoispuolella, ns. Tallikedon alueella ja on mahdollista, että rakentaminen on laajentunut keskiaikaisen luostarin piiristä. 1700- ja 1800-luvun kartoissa pappilan tontti on kirkosta kauempana hyvän matkaa länteen, johon se lienee siirretty viimeistään 1682 palon jälkeen.

Rauman kaupungin viimeisin tuhoisin palo sattui vuonna 1682, jolloin myös Pyhän ristin kirkon ja sen kellotapulin tiedetään vahingoittuneen. Mahdollisesti myös vanhat luostarin, kuninkaankartanon ja pappilan rakennukset ovat tässä vaiheessa tuhoutuneet.

1700- ja 1800-luvuilla alue vaikuttaisi olleen kaupungin ulkopuolista peltoaluetta. Vuosien 1756 ja 1841 kartoissa tutkimusalue sijoittuu kartoitetun kaupungin ulkopuolelle. Kirkon pohjoispuolelle on merkitty kirkonkellari sekä siitä suoraan länteen koulurakennus (nykymaastossa kumpare, jonka reunassa Franciscus Assisilaisen patsas), näiden välissä on mahdollisesti aita. Pappilan tontti on vanhoissa kartoissa yksittäisenä erillisenä tonttina lännempänä. Näiden pohjoispuolelle ei kaupunkikartoissa ole merkitty mitään.

1900-luvun alkupuoliskolla kirkon pohjoispuoli on ollut peltoa ja niittyä, tilanne näkyy muun muassa vielä ilmakuvasa vuodelta 1940. Pappilan tontista itään alkavat pellot rajautuvat kirkon pohjoispuolella näkyvän kallioisemman alueen pohjoispuolelle. Seurakuntatalo kirkon koillispuolelle on rakennettu vuonna 1951 ja tonttia reunustava kivilaatoin päällystetty betoniaita vuonna 1970.

2.3. Aikaisemmat tutkimukset, kirkon pohjoispuoliset rakenteet

Rauman Pyhän Ristin kirkon ympäristöä on tutkittu 1890-luvulla sekä vuonna 1939. Näistä oleellisimmat Luostarin kadun tutkimusten kannalta ovat 1800-luvun kaivaukset. Vuonna 1891 kaivauksia teki Hjalmar Appelgren (kohdenimellä Pappilanhaka / Vasikkahaka). Varsinainen kaivauskertomus näistä kaivauksista vaikuttaisi nykyään olevan kadoksissa. Museoviraston arkistossa on kirje vuodelta 1898, jossa Appelgren viittaa tutkimuskertomukseensa. Volter Högmanilla (1907) tutkimuskertomus on lähdeviitteiden perusteella ollut käytössään, joten meidän on tyydyttävä hänen referointiinsa sekä siihen, mitä Hiekkänen kirjoittaa Keskiajan kaupungit, Rauma -raportissaan (1983). Karttapiiirros Appelgrenin havainnoista sen sijaan on museoviraston arkistossa ja se on myös julkaistu Rauman seudun historiassa (Papunen & Virkkala 1959: 162).

Kirkon itäpuolisella kallioalueella tehdyissä tutkimuksissa, joissa luostarin rakennuksia etsittiin, ei Appelgren löytänyt mitään rakennuksiin viittaavaa tai muutakaan löytöaineistoa. Kirkon pohjoispuolelta hän sen sijaan paljasti esiin useita rakennusten kiviperustuksia (vähintään kolme kokonaisuutta), joissa ainakin kahdessa näyttäisi havaitun tulisijan perustukset.

Appelgren talletti kaivauksiltaan joitain löytöjä Kansallismuseon kokoelmiin (KM2769:1–35). Talletteen on Muinaiskalupäiväkirjan mukaan otettu mm. kynttiläjalkojen osia, pärepihti, kaksi veistä ja yksi luinen pöytäveitsen kahva, munniharpun sanko, saranoita ja muita rautaesineen katkelmia, mm. hevostaluista. Lisäksi muun muassa kukkohana, lasipikareiden ym. palasia joista yhdessä maalauskoristelu (valkoista ja ruskeaa, myös kirjaimet "frier II Göf"). Fajanssiasioita, kivisavikera-

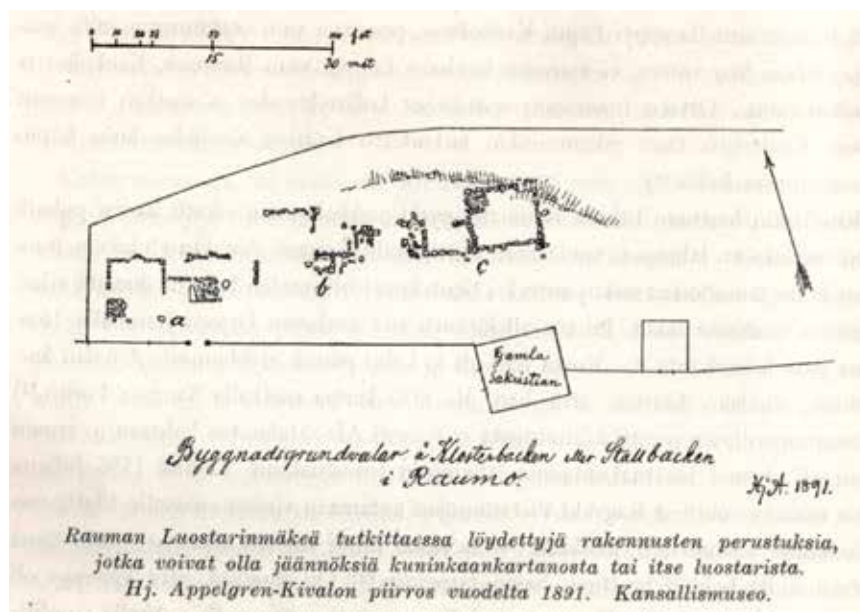
miikkaa ja savipatojen jalkoja sekä muutama liitupiipun koppa ja varsipala. Kaivauksilta löydettyt rahat talletettiin Rahakammion kokoelmiin (1769:26). Näistä vanhin, oletetusti tältä kaivaukselta peräisin oleva raha on brakteaatti ajalta 1470–1500-l (Rahoista ja esim. epäselvästä brakteaatista ks. Sarvas 1990). Toiseksi vanhin on Sten Sture nuoremman (1512–1520) kuusinainen. Nuorinta kerrostumaa edustaa Fredrik I kupariäyri vuodelta 1721. Loput 10 kolikkoa on Juhana III:n (1568–1592) ja Sigismundin (1592–1599) ajoilta. Todennäköisesti raha-ajoitusten perusteella Appelgren tulkitsee löytämänsä rakenteet hevossiittolan aikaisiksi (Högman 1907, ks. myös Hiekkänen 1983).

Volter Högman teki alueella kaivauksia vuonna 1895, jolloin hän tutki ”kaksi toistensa yhteydessä olevaa kehystä sisäosiltaan”. Mahdollisesti siis kaksihuoneisen rakennuksen (?), jonka sisämitta pitkällä sivulla itä-länsisuunnassa oli 13,7 m ja päädyn leveys 7,20 m. Kuvaukseltaan ja mitoiltaan rakennus lienee sama itäisin rakenne kuin Appelgrenin kartassa kirjaimella C merkitty kokonaisuus. ”Ennemmin on jo Tohtori Hj. Appelgren nämä kivijalan kehukset paljastanut” (Högman 1895: 1).

Högmanin raportin mukaan kivet oli perustettu kalliolle. Kivijalan sisäpuolelta lapioin kaivettu (”käännetty”) maa oli multa, jonka joukossa siellä täällä tiilensiruja ja ehjä tiiliä, sekä ”hyvin hiukan ruukkia pienissä paakuissa” (Högman 1895: 1). Kiviä mainitaan olleen yksi kerros ja rakenteen keskeltä on tavattu maaton hirsijalka ja ”toinen pitkin itäistä ja läntistä kivireunaa”. Itäisen huonetilan luoteiskulmassa oli ”pesämuurin perustuksen jäte”.

Rakenteen eteläseinän läheltä, kaakkoispuolelta löytyi raha, joka Högmanin määrittelemänä on ¼ äyriä ”nähtävästi Juhana III ajoilta”. Muita löytöjä on kaivauskertomuksessa mainittu palamattomien eläinluiden (leuat, hampaat, kylkiluut, nikamat) lisäksi muun muassa lasi- ja saviastioiden palasia (”eteläisen perustuksen läheisyydestä noin keskisyvyydeltä”), rautanauvoja ja rautapalasia, joista ”yksi näyttää rikkoutuneelta miekan kahvalta”. Löytöjen KM-numeroa ei tietokantahakujen perusteella (kyppi.fi) saatu selvitettyä.

Högman tyrmää ajatuksen rakennejäänteiden kuulumisesta konventin rakennuksiin: ”Luostarin kivijalan jäänteitä nämät eivät voineet olla, vaikkakin luostari lie niillä seuduilla sijainnut, sillä sellaisen rakennuksen tukeeksi ovat ne liian vähäiset.” Högman tulkitsee rakenteiden kuuluneen yksityisiin rakennuksiin, koska hänen mukaansa ”on kirkon ympäristö ennen 1682 vuoden paloa ollut hyvin lähellä kirkkoa rakennettu ja asuttu”.



Appelgren, Hjalmar (1891): kartta julkaistu teoksessa Rauman seudun historia (Virkkala & Papunen, 1959: 162).

Appelgren ja Högman siis kaivoivat rakennuksia kirkon pohjoispuolelta, jossa luostarin rakenteiden hyvin todennäköisesti kuuluisi olla (vrt. esim. Kökarin luostari). Kumpikin kuitenkin tulkitse rakenteet 1500–1600-lukujen aikaisiksi. Högman kuitenkin myöhemmin kirjoittaa Rauman historiassaan (1907) että konventti lienee samaisella paikalla ollut, mutta uudempi rakentaminen on sen tuhonnut.

Ei ole tiedossa, ovatko Appelgrenin kartoittamat ja Högmanin tutkimat rakenteet enää paikoillaan nurmikentän alla. Oletettavasti kallioisimmilla kohdilla olevista rakenteista osa on voinut viimeisen 130 vuoden aikana tuhoutua. Vaikuttaa kuitenkin siltä, että tontin länsiosassa avokallioiden välissä voi olla maata vielä paksultikin jolloin rakenteita ja kulttuurikerroksia voisi olla säilyneenä. 1890-luvun tapaan rakenteet lienee vain tutkimuksissa otettu esille, mutta ei purettu pois, mihin myös syksyn 2017 tutkimukset antavat viitteitä.



MuTu117030Dg_125. Yleiskuva / ilmakuva. Tutkimusalueen sijainti, kirkko jne. (alueelta ruudut 1-5 kaivettu pohjaan, keskiosa (6-8) työn alla, 9-13 peitettynä. / Etelästä. Arttu Liimatainen 19.10.

3. KAIVAUSTEN TOTEUTUS

3.1. Kaivausalueen rajausta ja kaivausten kulku

Kaivausalueiden rajat määrittyivät kerrosten säilyvyyden mukaan, useimmiten kaivausalueen rajana toimii 1900-luvulla tehty kaivanto.

Alue 1 sijoittuu Luostarinkadun ja Harmaidenveljestenkujan risteykseen. Alue rajautuu muissa suunnissa työmaa-alueen reunaan, idässä säilyneiden kerrosten alue katkeaa vanhoihin putkikaivantoihin. Myös alueen keskellä kulkee viemäri-/putkikaivanto, joka jakaa alueen pohjois- ja eteläosaan. Näistä kaivettiin ensin pohjoinen alue, sitten eteläinen. Huomattavaa on, että alueen läpi kulkeva viemärikaivanto on räjäytetty kallioon. Alueella 1 oli säilyneitä kulttuurikerroksia noin 65 m². Sen yksiköt on numeroitu M100–L174. Alue 1 kaivettiin ensin, jotta kunnostustyöt pääsivät jatkumaan. Samalla valvottiin 2-alueen avausta ja laajemmin putkikaivannon kaivuuta itään.

Alue 2 sijaitsee Luostarinkadun eteläreunassa, jossa kulttuurikerrokset olivat säilyneet jalkakäytävän alla. Alueen 2 pinta-ala oli noin 110 m². Alue rajautui etelässä seurakuntatalon tontin aitaan, jonka perustus katkaisee kulttuurikerrokset. Pohjoisessa, tien puolella kerrokset taas katkeavat vanhaan putkikaivantoon, joka kaivettiin nyt uudelleen auki ja johon vaihdettiin putket. Kadun alla ei havaittu kulttuurikerroksia: suurin osa maasta oli jo putki- ja kaukolämpökaivannoissa tuhoutunut, jäljelle jääneissä profiileissa havaittiin vain harmaaksi värjäytynyt kosteikko/niitty/peltokerros. Idässä kerrokset leikkaantuvat moderneihin kaivantoihin samoin kuin lännessä, jossa osa putkikaivannosta on 1-alueen tapaan räjäytetty kallioon. 2-alueen kaivaukset pystyttiin tekemään häiritsemättä kadun kaivuu- ja putkitöitä. Samalla valvottiin kaivuutyön etenemistä Kukonkarinkadun risteykseen, jossa arkeologisia kerroksia ei enää havaittu. 2-alueen yksiköt on numeroitu M200-L324.

Alue 2 jaettiin kentällä ruutuihin, joiden koko oli noin 3 x 3–4 m. Alun perin ruudutus tehtiin laajojen yksiköiden löytöjen talteen ottoa varten, mutta sittemmin ruutuja on käytetty muun muassa



MuTu117030Dg_1. Yleiskuva alueesta ennen kaivuun aloittamista. Luostarinkadun ja Harmaidenveljestenkujan risteyks / Luoteesta. Kari Uotila 8.9.

yksiköiden sijainnin ilmoittamiseen. 3 metrin leveyteen päädyttiin siksi, koska kaivausalueen leveys oli pohjois-eteläsuunnassa noin 3(-4) metriä. Näin saatiin muodostetuksi suurin piirtein neliön muotoisia ruutuja. Ruudutus alkaa 2-alueen itäreunasta ja on tehty käsivaroin summittaisesti, eikä se noudata mitään koordinaatistoa.

Ruudun koko ei ole täysin vakio johtuen erityisesti kaivausalan leveyden vaihtelusta mutta myös hieman epätarkoista mitoista. Ruudut, joita on numeroitu 1–13 ovat pinta-alaltaan noin 6-12 m². (Ruudussa 13 on mukana noin 0,5,-1 m kaistale ekstra, joka olisi ollut ruutua 14, mutta se laskettiin osaksi ruutua 13. Ruudut 1 ja 2 ovat puolestaan vain noin 2 metrin levyisiä johtuen kentällä tapahtuneesta mittavirheestä.) Ruudut on merkitty yksikkökarttoihin [kartat 2a–11b].

Kaivaukset etenivät alueella 2 siten, että ensimmäisessä vaiheessa kaivettiin ruudut 1–5, sitten 6–8 ja viimeiseksi 9–13.

Sääolosuhteet kaivauksilla olivat loppusyksyn (loka–marraskuu) mukaiset. Joukkoon mahtui kauriita, aurinkoisia ja kuulaita päiviä sekä synkkiä ja sateisia päiviä. Loka-marraskuun ensilumikaan ei häirinnyt pahemmin, sillä se sulii aamupäivän aikana. Muuten syksy sääteli lähinnä työpäivän pituutta, töitä tehtiin luonnonvalon mukaan sillä keinovaloja ei ollut käytössä. Kaivausalueet peitettiin öiksi pressuilla pahimpien sateiden ja yöpakkasten pitämiseksi loitolla.

3.2. Kenttätyö- ja dokumentointimenetelmät

Kaivaukset toteutettiin stratigrafisena yksikkökaivauksena. Yksiköt kaivettiin niiden ominaisuuksista riippuen lastalla tai lapiolla. Lähes kaikki yksiköt seulottiin 0,7 x 0,7 mm silmäkoon verkolla. Laajoissa yksiköissä löydöt on otettu talteen yllä esiteltyjen noin 3 x 3 m ruutujen tarkkuudella. Kaivausalueiden pintamaat kuorittiin kaivinkoneella, samoin ylimpiä kerroksia alueella 1, lisäksi kaivinkone avusti joidenkin suurimpien kivien poistossa.

Kirjallisen dokumentoinnin lisäksi dokumentointiin kuului digikuvaus sekä mittausdokumentointi.

Kaikki maayksiköt sekä rakenteet on mitattu paikoilleen takymetrillä piirtämällä yksikön rajat, rakenteet pääosin kivi kerrallaan. Lisäksi yksiköiden pinnoille on mitattu korkeusluvut, leikkauksille ja painaumille myös pohjalukemat. Kartoitukseen käytettiin Sokkia XS-103T robottitakymetriä. Mittauksista olivat kentällä vastuussa Janne Haarala ja Arttu Liimatainen.

Mittausaineisto on työstetty karttaliitteiksi AutoCad-ohjelmalla. Yksikkökartat on pyritty koostamaan stratigrafista järjestystä sekä tulkittuihin faaseihin (luku 4.) perustuvaa suhteellista ajallista ulottuvuutta noudattaen. Tarkempien yksikkökarttojen (1:100, kartat 2a-11b) lisäksi havaintokokonaisuuksista faaseittain on koostettu yleisempiä havainto- / faasikarttoja (1:200, kartat 12–20).

Kaivausten koordinaatistona käytettiin ETRS-GK22-koordinaatistoa ja N2000-korkeusjärjestelmää. Kiintopisteinä käytettiin Rauman kaupungin pisteitä, jotka oli luotu alueelle kaupungin omia tarpeita varten. Takymetrin asemointitarkkuus on alle 1 cm.

Yksiköt dokumentoitiin kentällä suoraan sähköiseen Access-tietokantaan, jonka jälkitöissä täydennetty ja tarkistettu tuloste on raportin liitteenä. Digikuvat on arkistoitu Muuritutkimuksen arkistoon (MuTu117030Dg_1–278), kuvista on kokoelma tämän raportin ohessa. Yksikködokumentoinnista ja kuvauksesta vastuussa oli Maija Helamaa, hänen poissa ollessaan Janne Haarala.

Yksiköt on numeroitu luvusta 100 ja 200 (ks. alueet) eteenpäin juoksevasti. Maayksiköillä (M), leikkauksilla (L) (kuopat) sekä rakenteilla (R) on omat kirjaintunnuksensa. Yksiköt on koottu havaintokokonaisuuksiksi, eli ryhmiä. Kokonaisuudet on nimetty selitteellä (Rakenne, Kerros, Kuoppa, Paalunsija jne.) ja tarvittaessa juoksevalla numeroinnilla. Havainnot on koottu yksiköidensä ajoitus-

ten perusteella faaseihin, joiden mukaisesti havaintokokonaisuudet on esitelty pääpiirteissään tässä raportissa (luku 4). Yksiköiden tarkemmat kuvaukset, mitat, sijainnit, koostumukset, ajoitukset ja tulkinnat löytyvät Yksikkö-liitteestä. Yksiköistä on koostettu matriisit alueittain. Matriisit ovat kaivauskertomuksen liitteenä.

3.3. Löytöjen käsittely ja talteenottoerusteet

Löydöt otettiin kentällä talteen yksikön ja laajemmissa yksiköissä n. 3x3 metrin ruudun tarkkuudella (ruuduista ks. luku 3.1.). Osa metalliesineistä, helmet sekä rahat on mitattu takymetrillä paikoilleen, jos löytö on tullut seulasta, sen sijaintitarkkuus on kartoitettu ämpärin tarkkuudella. Pesua kestävät löydöt on puhdistettu vedellä ja harjalla. Metallit on säilytetty löytötyypistä riippuen joko viileässä varastotilassa tai jääkaapissa minigrip-pusseissa. Konservoitavat metallit on toimitettu puhdistamatta Konservointipalvelut Löytö Oy:lle konservoitavaksi.

Kohteen ja sen löytöaineiston ajoituksesta johtuen suurin osa löydöistä on otettu talteen. Poistettuihin löytöihin on kirjattu konservoimatta säilyvistä löytöryhmistä vain stratigrafisesti nuorimpien yksiköiden pääosin 1800–1900-luvuille ajoittuvat löydöt, muuten suurin osa konservoimatta säilyvästä materiaalista on otettu talteen.

Konservointia vaativassa metalliesineistössä poistoja on enemmän. Kategorisesti kaikki naulat on poistettu, samoin kuin lattaraudat ja muut rautavartaat, joita ei voi tarkemmin määritellä varsinaisiksi esineiksi. Pienmetalleissa poistoja on tehty harkinnanvaraisesti yksikön tulkinnan ja ajoituksen perusteella. Joitain esinetyyppejä on tietyistä yksiköistä poistettu, jos vastaavanlainen on otettu talteen jossain toisessa yksikössä (tällaisia ovat esimerkiksi vaatehakaset). Poistetut metallilöydöt on valokuvattu (MuTu117030Dgf, ks. myös liite 8). Metallilöytöjen poistot on tehty harkiten, ottaen huomioon löytöaineiston ainutlaatuisuuden (ks. luku 5) mutta myös metalliesineistä aiheutuvat konservointikustannukset.



MuTu117030Dg_153. Alue 2. Työkuva. Janne Haarala seuloo, Arttu Liimatainen mittaa ja Arttu Tokoi kaivaa / Idästä. Maija Helamaa 2.11.



Lyijyblombi KM41321:832.
MuTu117030Dgf_2801 / M. Helamaa



Punasavinen kynttilänjalka tms. KM41321:438
MuTu117030Dgf_2700 / M. Helamaa

Kaikki löydöt on luetteloitu samaan Access-tietokantaan. Talteen otetut löydöt on numeroitu KM-päänumerolle KM41321:1–1208, poistetuille löydöille on annettu juoksevan numeron mukainen tunnus P001–P362. Poistetut löydöt on luetteloitu samalla tarkkuudella kuin talteen otetut löydöt. Poistetuista oleellisimmat on valokuvattu (osa kuvista liitteessä 8.) ja osa poistetuista metallilöydöistä on lisäksi röntgenkuvattu Turun Museokeskuksessa. Kansallismuseon löydöistä on laadittu erillinen ohjeiden mukainen löytöluettelonsa. Tässä raportissa liitteenä on luettelo kaikista löydöistä, talteen otetuista ja poistetuista. Löydöt on luettellonut Maija Helamaa, rahojen luettelointitiedot perustuvat FM Frida Ehrnstenin tekemiin määrityksiin.

Löytöluettelo noudattaa yksiköiden numerojärjestystä. Yksikön sisällä löydöt on luetteloitu materiaaleittain ja yksiköstä riippuen myös materiaalin sisällä ruuduittain (ruuduista ks. luku 3.1.). KM-numeroitujen löytöjen luettelon loppuun on lisätty jälkikäteen muutamia löytöjä, pääosin yksiköistä M211 ja M215, joten siinä suhteessa luettelo poikkeaa hieman normaalia järjestyksestä. Laajojen yksiköiden aineisto on jaettu yksikön sisällä ruuduittain, mutta 2-alueen yksiköille on kaikille yksiköille, pienillekin, merkitty löytöluetteloon ruutu tai useampi löytöjen sijainnin hahmottamiseksi.



MuTu117030Dg_93. Alue 2. (Ruudut 1-5) M211 luumaa. Kuvassa Janne Haarala. / Pohjoisesta. Maija Helamaa 9.10.

si. Löydöistä on kirjattu lyhyt yhteenveto kunkin yksikön osalta yksikkötietokantaan / yksikköliitteeseen. Kokonaisuutena aineistoa on esitelty luvussa 5.

3.4. Luiden käsittely

Kaivausten luumateriaali osoittautui poikkeuksellisen runsaaksi (ks. luku 5). Kaikki kentällä esiin tullut luuaineisto on otettu kenttätyövaiheessa talteen. Luut on otettu talteen yksikön mukaan, laajoissa yksiköissä noin 3 x 3 metrin ruutujen tarkkuudella. Aineistoa ei ehditty analysoimaan ennen raportin valmistumista, mutta oleellisista yksiköistä talteen otetuille luukokonaisuuksille on annettu näyttenumerot. Niitä säilytetään toistaiseksi Muuritutkimuksen varastossa, kunnes tutkimuksellisesti järkevät kokonaisuudet on saatu analysoitua. Luiden painot yksiköittäin on kirjattu yksikkötietokantaan / yksikköliitteeseen.

3.5. Näytteet

Kaivauksilta otettiin yhteensä 104 näytettä (nro 1–104), lisäksi yllä mainitut luukokonaisuuksia on numeroitu näytteiksi 75 kpl (nro 200–275). Kentällä otetuista näytteistä valtaosa on maanäytteitä, neljä näytteistä on laastinäytteitä. Maanäytteitä on otettu sekä makrofossiilianalyysjä varten että pienluunäytteitä varten. Monet kaivauksen yksiköistä sisälsi runsaasti kalanluita ja muita pieniä luita. Niitä on poimittu seuloessa talteen, mutta sen lisäksi tarkempaa seulontaa varten otettiin luu-maanäytteitä muun muassa paikoista, joissa havaittiin kala-aineistoa maassa olevan silminnähten runsaasti. Lähes pelkästään kalanperkuujätteestä koostuva yksikkö M303 otettiin kokonaisuudessaan kentällä talteen ja jälkitöissä se on vesiseulottu (seulakoko 1x1 mm) ja seulonnasta talteen saatu luuaineisto on talletettu näytteenä.

Kuten luuanalyysjä, myöskään makrofossiilianalyysjä ei ehditty teettämään raportin valmistumiseen mennessä. Näytteitä tutkimuksellisesti oleellisista konteksteista säilytetään Muuritutkimuksen varastossa, kunnes analyysit on teetetty.



MuTu117030Dg_248. Alue 2. (Ruudut 9-13) Kalamaa M303, lähikuva. / -. Maija Helamaa 17.11.

4. KAIVAUSHAVAINNOT

4.1. Kokonaisuudet, faasit

Kaivaushavainnot on koottu kokonaisuuksiksi (ryhmiiksi), jotka on nimetty eri tavoin. Yksi kokonaisuus voi koostua yhdestä yksiköstä, mutta useimmiten useammasta eri yksiköstä. Kokonaisuuksista on pyritty kokoamaan ajallisia vaiheita eli faaseja. Tarkemmat tiedot yksiköistä itsessään löytyy raportin yksiköt-liitteestä. Tässä luvussa viitataan kaivaushavaintojen osalta havainto- eli faasikarttoihin (kartat 12–20), yksikkökohtaiset tiedot löytyvät yksikkökartoista (kartat 2a–11b).

Kaivaushavaintojen jakaminen faaseihin on paikoin haastavaa johtuen yksiköiden laveasta ajoituksesta. Monessa yksikössä esim. löytöjen perusteella ajoitus voi olla 100, jopa lähes 200 vuotta johtuen joko löytötyyppien pitkästä käyttöiästä (esim. koristelematon punasavi) tai eri aikaisten löytöjen esiintymisestä samassa laajassa yksikössä. Stratigrafia toki auttaa suhteelliseen ajoitukseen, mutta moni ilmiö erityisesti 1500-luvulta jäi ilman tarkempaa ajoitusta.

Topografialtaan kaivausalue jakautuu kahteen osaan, mikä on todennäköisesti vaikuttanut myös sen käyttöön ja kerrosten kehittymiseen. Tutkimusalueen itäpuolisko sijaitsee jyrkän kalliorinteen alapuolella ja osin siitä jo muutaman metrin ”meren puolella”. Tätä kallionreunusaluetta jatkuu aina ruudusta 1 noin ruutujen 7-8 kohdille. Appelgrenin havaintojen mukaan ylhäällä kalliolla on ollut rakennus. Kallionrinne on historiallisista kuva- ja kartta-aineistosta päätellen ollut esillä vielä 1900-luvun alkupuolella. Vasta seurakuntatalon rakentaminen (1951) ja erityisesti tonttia reunustavan aidan rakentaminen (1970-l) ovat muokanneet maisemaa siten, että kallio on enää havaittavissa siellä täällä sen korkeimmilla kohdilla.

Länsiosa tutkimusalueesta kuuluu kirkolta ja kalliolta laskevaan tasaisempaan maastoon, jonka käyttöön kallion jyrkkyys ei ole vaikuttanut. Appelgrenin kartan mukaan alueella on useita rakennuksia. Nykyisen aidan sisäpuolelle lienee tuotu jonkin verran, mahdollisesti jopa noin 1 metri, täytömaata, mikä vääristää alueen nykyistä topografiaa. Toisaalta todennäköisesti aidan länsipuolella myöhäisempi kadunrakentaminen on mahdollisesti muokannut maastoa ainakin jonkun verran. Suurin osa läntisestä alueesta on hiekkamaata, mutta matalaa kalliota nousee paikoin esiin risteys-alueella / 1-alueella.

Tässä esitellyt faasit perustuvat pitkälti alueen 2 havaintoihin. 1-alueen havaintoja on sovitettu samoihin faaseihin, joskin stratigrafia ja kerroshavainnot 1-alueella olivat jokseenkin vähäisemmät ja yksinkertaisemmat. Selkeästi samaksi tapahtumaksi tulkitut yksiköt 1- ja 2-alueilla on yhdistetty samoiksi havaintokokonaisuuksiksi.

4.2. Faasi 1

keskiaika (1400-l ensimmäinen puolisko), ”varhaisvaihe”

Vanhinta vaihetta tutkimusalueella edustaa jonkinasteinen todennäköinen niitty- / rantakosteikko-vaihe. Puhtaan pohjamaan pinnalle on kertynyt ohut, 1–2 cm paksuinen orgaanisen aineksen ruskeaksi värjäämä hiekkakerros, **Kerros 06** (M131, M146, M155, M169, M307). Sitä esiintyy 1-alueella sekä 2-alueen länsiosissa loivalla rinteellä [Kartta 19]. Eteläosissa korkeudella 4,30–4,45 ja pohjoisessa ”rannan tuntumassa” korkeudella 4,15–4,20 m mpy. Kerros oli löydötön ja vaikutti luontaiselta. Kerroksen tarkempi ajoitus on avoin, kuitenkin ennen vahvempaa luostarivaihetta.



MuTu117030Dg_36. Alue 1. M124, M130 ja M131 profiilissa / Etelästä. Maija Helamaa 28.9.



MuTu117030Dg_40. Alue 1. M130, M131, oja L115/M129. Pohjoisessa M121, M122. / Kaakosta. Maija Helamaa 28.9.

Ruskean hiekan päälle oli kertynyt noin 10 cm paksu puhtaan hiekan kerros, mahdollisesti tulvaveden tms. muun rannan vaikutuksesta (**Kerros 05**, M130, M144, M154, M165, M307). Varhaisimmat kulttuurikerrokset olivat kertyneet tämän kerroksen päälle (faasi 2).

Lännessä kallioisilla kohdilla (1-alueella) näitä kerroksia ei juurikaan tavattu, kerrokset lienevät korkeimmilta kallioalueilta erosoituneen pois. Ilmiö jatkuu noin kolmanneksen alueella 2 (ruudun 9 tienoille), jossa se on jo hieman sekoittunut [Kartta 19]. Tästä itään kerrokset eivät joko ole muodostuneet, tai ne ovat sekoittuneet seuraavissa vaiheissa muodostuneisiin tunkiokerrokseen (Kerros 11 ja 12). Yksikkö M311 Ruuduissa 10–11 on alimmilta osiltaan mahdollisesti Kerrosta 05, mutta yläosiltaan seuraavaan faasiin kuuluvaa Kerrosta 08, paikoin kerrokset olivat tässä yksikössä sekoittuneet.

4.3. Faasi 2

keskiaika, ”luostariaika”, 1440-luvulta noin vuosisadan loppuun

Stratigrafisesti ja löytöjen perusteella selkeästi keskiaikaan tai ns. luostariaikaan (arviolta 1440-luvulta vuoden 1538 tienoille) voidaan ajoittaa seuraavat ilmiöt.

Heti 1. Faasin ns. tulvakerroksen (Kerros 05) päälle on länsiosissa muodostunut ruskean hiekan kerros, **Kerros 08** (M305, M316, osin M311), 1-alueen **Kerros 04** (M124, (M164), M159) sekä samoihin aikoihin tuntemattomasta syystä kaivettu **Kuoppa 16** (L323, M322). [Kartta 18]

Faasiin 2 liittyy oleellisesti tunkiokerroksen (**Kerros 12**, M215, M239) muodostuminen kalliojyrkänten juurelle kaivausalueen itäpäähän [kartta 17]. Kerroksen löytöaineisto (brakteaattit, kirkolliseen elämään viittaavat esineet jne.) ajoittaa kerroksen synnyn luostariaikaan. Tunkion siitä tekee eläinten luut, jota kerroksesta otettiin talteen lähes 200 kg. Ei ole tarkkaa tietoa onko maasto tässä vaiheessa ollut veden alla vai kuivuvaa rantavyöhykettä. (Pohjamaa on kallion kupeessa noin korkeudella 4,20–4,30 m mpy ja laskee pohjoiseen, merenpuoleinen alarinne on noin korkeudella 3,80–4,00 m mpy.) Kerroksen löytöaineistosta on kirjoitettu tarkemmin luvussa 5. Tunkiomaa jatkuu seuraavassa vaiheessa Kerroksena 11 (M211).

Kerroksen 12 (M215) kanssa samaan käyttövaiheeseen / osin stratigrafian perusteella mahdollisesti sitä vanhempia ilmiöitä on kaksi paalunsijaksi tulkittua rakennetta: **Paalunsija 05** (M223, R224) ja **Paalunsija 11** (M231, R233, L234). Näistä Paalunsija 05 on kivetön, kun taas Paalunsija 11:ssä oli suuret kivet mahdollisina tukikivinä. Paalunsijat sijaitsivat kaivausalueen itäosassa hieman yli puolen metrin päässä kallioista pohjoiseen (ks. myös Paalunsijat 04 ja 06 seuraavasta faasista). Näiden eteläpuolella, kallioseinämän edustalla esiintyvä **Kerros 13** (M226) on alueen vanhimpia [kartta 18].



MuTu117030Dg_115. Alue 2. Ruutujen 5 ja 6 välinen profiili. Kerrokset laskevat eteläsä pohjoiseen. / Idästä. Maija Helamaa 18.10.



MuTu117030Dg_150. Alue 2. (Ruudut 6-8) M228 kallion ympärillä / Koillisesta. Maija Helamaa 2.11.

Tähän faasiin ajoitukseltaan (brakteaatti 1470–1500) sopivat myös toisiaan leikkaavat **Kuopat 10** (M245, L252) ja **11** (M251, L253), jotka myös lienevät jonkinlaisia jäte-/tunkiuooppia ruudussa 8. Kerrokseen 12 kaivettu kalanluita sisältävä jätetuoppa, **Kuoppa 04** (M216/L221) ajoittuu myöskin todennäköisimmin ns. luostariaikaan. [kartta 17]

Koostumukseltaan mielenkiintoinen on **Kerros 14** (M228), joka koostuu pelkästään (palaneesta) kivimurskeesta ja hiilestä / noesta. Kerros 14 sijaitsee kaivausalueen itäosissa (ruuduissa 5-7) kalliota vasten [kartta 18]. Yksikkö on tulkittu jätteeksi, jota on syntynyt kiveä kuumentamalla / polttamalla lohkoessa tai muokatessa. Koska kerros 14 on selkeästi alueen vanhimpia kerroksia, on mahdollista, että se on syntynyt ensimmäisistä lähellä tapahtuneista rakennusvaiheista, todennäköisesti siis kirkon tai luostarirakennusten rakentamisesta. Tämä yksikkö (M228) muistui mieleen Volter Högmanin kaivauskertomusta lukiessa. Högman (1985: 2) kuvailee tutkimaansa rakennusta: "Toisessa kehysosuudessa tavattiin myös muutaman senttimetrin paksuudella mustaa noen sekaista soraa pohjakalliota vasten." Näillä kerroksilla voisi halutessaan nähdä yhteyden, sillä Högmanin tutkima rakennus sijaitsee M228:sta katsottuna vain joitain metrejä etelään, kallion päällä.



MuTu117030Dg_95. Alue 2. (Ruudut 1-5) Tumma luinen kerros M215, vaalea hiekka on pohjamaata. Keskellä luukuoppa M216. / Luoteesta. Maija Helamaa 11.10.



MuTu117030Dg_101. Alue 2. (Ruudut 1-5) R218 paalunsija, M215 on hyvin luun sekaista. / Pohjoisesta. Maija Helamaa 12.10.



MuTu117030Dg_154. Alue 2. (Ruudut 6-8) Paalunsijan kuoppa l248 kaivettu tyhjäksi. / Idästä. Maija Helamaa 2.11.

Vanhimpaan vaiheeseen kuuluu myös tarkoitukseltaan tuntemattomaksi jääneen kuopan kaivuu. **Rakenne 11** on hiekkamaahan kaivettu noin 2,2 x 1,5 metrin laajuinen nelikulmainen kuoppa (L203) (todellista kokoa ei havaittu, sillä rakenne katkeaa viemärikaivantoon). Kuoppa oli kaivettu loivaan rinteeseen ja se oli eteläreunastaan syvimmillään noin 1,1 m pohjamaan pinnasta [kartta 18]. Itse kaivuuvaiheeseen on tulkittu sekoittunut pohjahiekan kerros M232 kuopan vierellä, osin Kerroksen 14 päällä. Selkeitä rakenteita ei havaittu, mutta kaivannon pohjalla ja kulmissa olevat kaivannon muodot voisivat viitata jonkinlaiseen nyt jo täysin kadonneeseen puurakenteeseen. Kuopan käyttötarkoituksiksi on arvioitu mahdollista laituri- tms. rakennetta. Se sijaitsee ruudussa 6, ja siitä on matkaa lähimpään kallioseinämään hieman yli metri etelään. Kuoppa oli täytetty kivillä ja maalla (M236, M237, R28, M247), jotka olivat todennäköisesti samaa vaihetta Kerroksen 11 (M211) kanssa (ks. alla).

Toinen tulkinnaaltaan epäselvä rakenne on **Rakenne 10** (R242, M243, M246), joka koostuu pohjamaan päällä havaituista pitkälle maatuneista puujäänteistä ja niiden yhteydessä kaivetusta maasta.



MuTu117030Dg_143. Alue 2. (Ruudut 6-8) Yksiköt M211:n alla: M215, R242, M243, M246. Kuopassa L203 on M237 kaivuu kesken, R238 tulee esiin. / Pohjoisesta. Maija Helamaa 2.11.



MuTu117030Dg_161. Alue 2. (Ruudut 6-8) Kuoppa L203 tyhjäksi kaivettuna, pohjalla seinustojen myötäinen oja L249. / Pohjoisesta. Maija Helamaa 3.11.



MuTu117030Dg_237. Alue 2. (Ruudut 9-13) Ojan kulmikas leikkaus L287 ja sitä reunustavat kivet R304. / Länneestä. Maija Helamaa 17.11.

Puut alkavat Rakenteen 11 kuopasta noin metri länteen [kartta 18]. Lähes kokonaan maatuneet puut muodostivat L:n mallisen kulman, mitoiltaan noin 3,5 x 2m. Rakenne tuli esiin tunkiokerroksen alta ja fragmentaarisuuden takia siitä ei ole pystytty tekemään tulkintoja. Ei kuitenkaan ole pois suljettua, että Rakenne 10 ja Rakenne 11 liittyvät jotenkin toisiinsa.

Stratigrafian ja löytöjen perusteella luostarin aikaan ja 1400-luvun puolelle on ajoitettu kaivausalueen länsiosassa havaittu **Rakenne 3**, joka esiintyy katkelmallisena sekä alueella 1 ja 2 [kartta 18]. Rakenne on rikkoontunut monelta suunnalta 1900-luvun toimintojen myötä. Rakenne on pohjamaahan kaivettu, säännöllinen suoraseinäinen ja tasapohjainen oja (L170, L287), jossa on ollut puuvuoraus (R168, M296). Kyse on mahdollisesti puisesta viemäristä. Se on voinut olla myös katettu puulla (mm. maatuneet puujänteet täyttöyksikössä M286) tai mahdollisesti tiilillä (R285). Viemäriä reunustaa siisti kivirivi (R304) ainakin sillä reunalla joka on säilynyt ehjänä. Viemäriin ylimmästä täytöstä (M286) löytyi vuosille 1512–1520 ajoitettava kolikko.

Puuviemäriin (Rakenne 3) kanssa samaan käyttöaikaan ajoittuu **Kerros 25** (M164, M289) (myös **kerros 04** lienee ainakin osin samanaikainen) sekä joitain fragmentaarisia puujänteitä (R284, R308 / **Rakenne 9?**) [kartta 17]. M289:stä on muiden keskiaikaisten löytöjen (mm. runsaasti eri lasiastioiden sirpaleita) lisäksi brakteatti, joka on ajoitettu aikavälille 1470–1500. Epävarmana tulkintana sekä Kerros 25 että puujänteet ja kivi R290 voivat muodostaa yhdessä Rakenteen 9, mahdollisesti jonkinlaisen lattiarakenteen viemäriin pohjoispuolella (johon voisi kuulua osa rakenteen 12 mahdollisista hirsijänteistä), mutta havainnot ovat hyvin fragmentaarisia. Kyse voi myös olla muusta puurakenteesta, esimerkiksi puisesta kulkuväylästä, eikä välttämättä rakennuksesta.



MuTu117030Dg_239. Alue 2. (Ruudut 9-13) Ruskea hiekka M305 ja sen itäreunassa puujäänteet R308, kivet R304 ja R290, kuoppa L292/M291. Ojamainen kouru (hirren paikka?) M309 lännessä ja M310 idässä. Vaalea hiekka M306. / Etelästä. Maija Helamaa 17.11.



MuTu117030Dg_129. Alue 2. (Ruudut 6-8) M211:n ja M235:n pinta / Lännestä. Janne Haarala 24.10.

4.4. Faasi 3

epäselvät / pitkäaikaiset: keskiaika / 1440-luvulta 1500-luvun puoliväliin / 1500-luvun loppuun

Faasi 3 on ajoitukseltaan haastavin. Siihen kuuluu ilmiöitä, joilla esim. löytöihin perustuen on todennäköisesti pitkäaikainen muodostumis-/käyttöaika, sekä yksiköitä / kokonaisuuksia, joiden ajoitushaarukka ulottuu lähestulkoon 1440-luvulta 1500-luvun loppuun. Faasiin sisältyy siis käytännössä ilmiöitä sekä luostariajalta, että kuninkaankartanovaiheesta. Selkeämmin 1500-luvun jälkipuoliskolle, eli ns. kuninkaankartanoaikaan ajoitetut ilmiöt on eriytetty omaksi faasikseen numero 4.

Ensimmäinen pitkäaikaisista ja ajoitukseltaan vaikeatulkintaisista kokonaisuuksista on tunkiokerros **M211 (Kerros 11)**. Kyse on hyvin laajasta ja erityisesti itäosissa paksusta kerroksesta, jonka esi-neajoitukset ulottuvat aina 1400-luvulta 1500-luvun loppupuolelle. Vaikuttaa siltä, että kerros on jatkoa M215:lle (Kerros 12) ja se on muodostunut pitkän ajan kuluessa käytännössä siten, että idässä kallion edustalla se on jatkanut muodostumistaan, kun lännessä on jo muuta toimintaa [kartat 15–16]. Kuten yksikössä M215, myös M211:ssä oli runsaasti eläinluuta (lähes 200 kg) ja moninainen kokoelma pieniä metalliesineitä (lasin ja keramiikan lisäksi). Paikoin joukossa oli myös rakennusjätettä (tiili, laastimuru, kivet). Osa M211:stä on käytännössä samaa kuin M215 eli selkeästi luostariaikaa (josta kertoo muun muassa samojen brakteaattien ja ”kirkollisen” esineistön esiintyminen), ja osa myöhemmin muodostunutta. Kerros 11 ulottuu ruudusta 1 aina ruutuun 9, joskin ruutujen 7–8 paikkeilla se jo ohenee ja alueelle alkaa muodostua muitakin ilmiöitä.

Stratigrafisesti kerroksen 11 aikaisia tai sitä vanhempia ilmiöitä on jonkin verran. Osa näistä on selkeästi Kerrosta 12 (M215) nuorempia, mutta osa on havaittu vasta pohjamaassa, eikä tarkkaa suhteellistakaan ajoitusta ole saatavilla. Tällaisia ovat muun muassa **Kuopat 05 (L219)** ja **06 (L220)**, jotka havaittiin pohjamaassa ja joiden täyttö on kaivettu M211:nä. Jätetuopaksi tulkittu **Kuoppa 09 (M244, L250)** havainnointiin myöskin M211:n alla pohjamaassa ja on ajoitukseltaan yhtä laava kuin Kerros 11 [kartta 16].

Paalunsijat 04 (M241/R240/L248) ja **06 (M217/R218/L222)** on dokumentoitu kerrosten 11 ja 12 väliin, mutta ne on ajoitettu ennemmin keskiaikaisiksi / vanhemmiksi, kuin 1500-luvun jälkipuoliskolle. Tähän liittyy myös se, että mahdollisesti kivettyt paalunsijat 04, 06 ja 11 (edellisestä faasista) muodostavat yhteisen linjan kallion edustalle [kartta 16].

Osin kerroksen 11 kanssa samaa ja osin stratigrafisesti vanhempaa, eli todennäköisimmin keskiajalle ajoittuvat myös **Rakenteen 11 (L203)** kivikkoiset täyttökerrokset **M236, M237, R238, M247**. [kartta 16]



MuTu117030Dg_263. Alue 2. (Ruudut 9-13) Isot kivet R294. M211, M311, M312. Eteläosassa pohjamaa. / Pohjoisesta. Maija Helamaa 20.11.



MuTu117030Dg_260. Alue 2. (Ruudut 9-13) Kivet R300, alempi kivikerta. / Pohjoisesta. Maija Helamaa 20.11.

Ajoitukseltaan väljään haarukkaan 1400-luvulta 1500-luvulle ajoittuvat erityisesti kaivausalueen 2 keskiosissa esiintyvät rakenteet ja erilaiset kerrokset:

Vailla tarkempaa ajoitusta, joskin stratigrafisesti vanhimpia ilmiöitä on suurista kivistä (R294) koostuva epäselvä **Rakenne 07** ruudussa 9 [kartta 15]. Sen käyttötarkoitus on epäselvä. Ajoituksellisesti sitä vanhempi on vain Kerroksiin 05 ja 08 (faasit 1-2) kuuluva M311, mutta kivikon yllä olevat yksiköt (Kerros 19 ja "Rakenne 06") on melko väljästi ajoitettu 1500-luvulle.

Rakenteen 07 kanssa samassa stratigrafian suhteellisessa ajoituksessa kelluu **kerros 20** (M303, M313) Rakenteen 07 länsipuolella [kartta 16]. Näistä M303 on selkeä kalan käsittelyyn liittyvä tunkiokerros (yksikkö koostui lähestulkoon pelkästään kalan ruodoista, nikamista ja suomuista) ja M313 sen vieheen kertynyt tai tuotu, Kerroksia 11 ja 12 muistuttava purkujätettä sisältävä roskakerros. Kerroksen 20 kertyminen suoraan Faasiin 2 kuuluvan M311:n päälle ajoittanee kerroksen ennemmin 1400-luvun puolelle.

Kerros 19 (M293, M297, M312) Rakenteen 07 päällä ja ympärillä sekä M303:n (Kerros 20) päälle levitelty palaneiden kivien kerros, **Rakenne 06** (R262, M295) [kartta 15] ovat löytönsä ja stratigrafiansa perusteella ajoitettavissa käytännössä mihin vaan 1400-luvun toiselta puoliskolta 1500-luvun puolivälin tienoille.

Rakennetta 07 vastaava suurista kivistä koostuva kivikko kuopanteessa on **Rakenne 08** (R300, M301, L319), ruudussa 12 [kartta 15]. Myös sen suhteellinen ajoitus tuntuu haarukoituvan Kerroksen 08 (faasi 2, 1400-luvun puoliväli) ja 1500-luvun jälkipuoliskon (täyttömaasta M301 on löytönä passglasia) väliselle sadan vuoden ajanjaksolle. Paalunsijoiksi tulkitut kivikot, **Paalunsija 08** (R272, M273, L276) ja **Paalunsija 09** (R274, M275, L277) voivat kuulua tähän samaan rakenteeseen [kartta 15] tai olla sitä hieman nuorempia, arviolta viimeistään 1500-luvun puolivälistä.

Rakenteeksi 12 kootut yksiköt M299, M309, M310, M314 ja M315 on kokonaisuudessaan melko epäselvä, ja voi olla, ettei kaikki yksiköt edes kuulu samaan kokonaisuuteen [kartta 15]. Erityisesti



MuTu117030Dg_255. Alue 2. (Ruudut 9-13) R202:n läntiset kiviet. Kivien ympärillä tiilinen M298. Isot kivet R300 ja harmaa maa M301. Hirsien ojamaiset painaumat M299, M314, M315, M310. / Etelästä. Maija Helamaa 20.11.

M309 ja M310 voivat sijaintinsa ja stratigrafiansa puolesta kuulua myös Rakenteeseen 3 tai 9. Kaikki yksiköt ovat luonteeltaan samankaltaisia; maa-aines, joka yleensä on koostumukseltaan pitkälti samankaltaista kuin yltä kaivettu yksikkö, on kertynyt pitkään kapeaan kourumaiseen ojaan. Kaikki kourut ovat samansuuntaisia, lähes pohjois-eteläsuunnassa ja niiden leveys on 20–30 cm. Pituudet vaihtelevat metristä kahteen ja kaikki katkeavat etelässä aidan perustuskaivantoon ja katoavat pohjoisessa maaston kallistuttua rinteeksi. Yksiköt on tulkittu maaksi, joka on kertynyt hirren tai muun suuren puun maatuessaan jättämään kuopanteeseen. Niiden tarkempi rakenneyhteys tai käyttötarkoitus ei ole selvillä. Kaikki yksiköt ovat faasiin 1-2 kuuluvien pohjimmaisten tulva- tai ruskeiden hiekkojen päällä. M309 ja M310 ajoittuvat stratigrafiansakin (päällä Rakenne 3 ja Kerros 25 faasista 2) puolesta luostariaikaan, mutta M299:n M314:n ja M315:n päältä on kaivettu seuraavaan faasiin tulkittuja, 1500-luvun toiselle puoliskolle ajoitettuja yksiköitä.

1-alueella samaan ajoitukseltaan epäselvään / pitkäaikaiseen faasiin 3 kuuluvat muun muassa **Paalunsijat 02** (R125, M136, L137) ja **03** (R126, M136, L137). Nämä kivetyt paalunsijat on tehty faasiin 2 sijoitetun kerroksen 04 (M124) läpi. Havaintokartalla [kartta 16] nämä paalunsijat ikään kuin jatkavat samaa itä-länsisuuntaista paalurivistöä kuin paalut 04, 06 ja 11 2-alueen länsiosassa, mutta niiden tulkitseminen samaksi rakenteeksi lienee liioiteltua.

Kerroshavainnoiltaan haasteellinen on **Rakenne 01** (R107, M152, M161), epäsäännöllinen kivikko, joka on osin perustettu kallion, osin puhtaahkon pohjahiekan päälle. Kivet tulivat osin suoraan asfaltin pohjustushiekkojen alta. Kivien päältä kaivettiin faasiin 6 ajoitettuja purku- ja täyttökerroksia (ajoitus noin 1600-l) ja alta tulleista yksiköistä ei ole ajoitusapua. Hyvin todennäköisesti kivet kuuluvat Appelgrenin kartoittamaan itäisimpään rakenteeseen, joka lienee rikkoutunut viimeistään tien rakennuksessa [kartta 14, 15]. Ajoitukseltaan rakenne voi kuulua mihin tahansa faaseista 3–5.



MuTu117030Dg_57. Alue 1. R107, sekä yksiköt M152, M156, M157 ja kuoppa M127-L128. / Etelästä. Maija Helamaa 2.10.

4.5. Faasi 4

”kuninkaankartanoaika”, 1500-luvun jälkipuolisko.

Jotkin yksiköt on pääosin esineajoituksin (stratigrafian tuella) ajoitettu 1500-luvun toiselle puoliskolle. Tätä vaihetta kutsutaan tässä raportissa yleistäen kuninkaankartanoajaksi. Vaikka vuosisadan lopulla kartano on muutettu hevossiittolaksi (ja pappilakin alueella on mahdollisesti sijainnut), on hallinnoivana tahona kuitenkin sama, valtio / kruunu, joten suurta eroa näiden kahden vaiheen välille ei ole haluttu tehdä.

Kerroksen 11 (M211) päälle syntynyt **Kerros 15** (M235) on tunkiomaata, jonka esineistö on pääosin ajoitettavissa 1500-luvun jälkipuoliskolle, joskin sen käyttö on voinut alkaa jo aiemmin. Osin tämän kerroksen päälle on tehty Rakenne 4 [kartta 14].

Rakenne 4 on tiilimurskakerroksen (M282) päälle perustettu kivistä ja tiilistä (R258) tehty kulmikas, mitoiltaan noin 1,2 x 1 metrinen perustus, jonka moderni aita on osin rikkonut [kartta 14]. Ruutuun 9 sijoittuva rakenne on muotonsa ja ominaisuuksiensa perusteella tulkittu tulisijan perustukseksi. Yhteyttä toisiin rakenteisiin puhumattakaan varsinaisesta rakennuksesta, ei havaittu. Rakenne oli nuorempien kerrosten peittämä, eikä se ole ollut esillä Appelgrenin kartoittaessa esiin kaivamiaan rakenteita. Rakenteen purusta mahdollisesti 1500-luvun lopulla tai 1600-luvun alussa kertoo tiilimurskainen kerros (M257).

Kerros 18 (M279) on kertynyt laajaksi kerrokseksi ruutujen 9–11 alueelle ja se on kertynyt myös Rakennetta 4 vasten [kartta 14]. Kerros on kulttuurikerros, joka lienee osin paikalle leviteltyä maata ja osin käytössä tallautunutta / muodostunutta kerrosta. Osin se voi olla tasausta Rakennetta 2 (ks. seuraava faasi) varten. Pääosin sen löydöt (jossa joukossa mm. useita punasavipatojen kahvoja) viittaavat 1500-luvun jälkipuolelle, mahdollisesti osin seuraavan vuosisadan alkuun.



MuTu117030Dg_181. Alue 2. (Ruudut 9-13) R258 kivet ja tiilet, rapautunut tiili ja laasti kaivettu pois. / Etelästä. Maija Helmaa 8.11.

4.6. Faasi 5

1500- ja 1600-lukujen vaihde, 1600-luvun ensimmäinen puolisko. "Pappilavaihe"

Faasin 5 ajoitus liikkuu jossain 1500-luvun jälkimmäisen puoliskon ja 1600-luvun ensimmäisen puoliskon välillä. Eri yksiköiden ajoitukseen tälle välille vaikuttavat stratigrafian lisäksi löydöt, kuten Juhana III:n aikaiset rahat (1568–1592), valkosavikoristeiset punasaviastiat (valmistus alkaa 1500-luvun loppupuolella), passglassin palat (n. 1550–1650) sekä 1600-luvulle tullessa liitupiippujen ilmestyminen löytöaineistoon.

Rakenne 02 (R202) ruuduissa 10–11 tuli osin jo esiin heti jalkakäytävän alta. Rakenne on noin 4,5 metriä pitkä lähes itä-länsisuuntainen kivirivi/-perustus, jonka keskeltä on lähtenyt muutamia kiviä [kartta 13]. Kivet oli perustettu edelliseen faasiin kuuluvan Kerroksen 18 (M279) päälle. Rakennetta vasten kertyneenä, ja sen kanssa samanaikaiseksi määriteltynä oli **Kerrokset 16** (M260) ja **17** (M236). Kerrosten löytöaineiston perusteella Rakenne 02 on ajoitettu 1500–1600-lukujen vaihteeseen. On mahdollista, että se on rakennettu jo "kuninkaankartanoaikana" ja ollut käytössä, tai ainakin esillä vielä 1600-luvulla, mutta rakentaminen voi ajoittua myös vasta 1600-luvun puolelle. Rakenne 02 on mitä todennäköisimmin samaa rakennetta kuin Hj. Appelgrenin kartoittama keskimmäisin ja pohjoisin kivijalka [kartta 13]. Ainakin kivirivit osuvat lähes yksiin. Lisäksi Rakenteen 02 kummaltakin puolen kaivettiin pienet alueet yksiköitä (**Kerros 24**, M255 ja M271), jotka pääpiirteittäin vaikuttivat 1600-luvulle ajoituvilta, mutta joissa oli havaittavissa pientä sekoittuneisuutta (mm. löytömaterialissa). Kerros 24 onkin tulkittu 1891 kaivausten sekoittamaksi pinnaksi.

Kerrosten 16 ja 17 oheen, Rakenteiden 02 ja 04 pohjoispuolelle on levitelty rakennuspurkujätteestä (tiili ja laasti) koostuva **Kerros 26** ("**Rakenne 5**") (R259, M278) [kartta 13], jonka yhteydestä löytyi komea katkelma Joonan piipusta (1630-1).

Rakenteesta 02 itään muodostuu tässä faasissa voimakkaasti tiilimurskainen **Kerros 10** (M207, M256). Itäisimmissä osissa tiilimurskan ja tiilen kappaleiden osuus kerroksen koostumuksessa on



MuTu117030Dg_179. Alue 2. (Ruudut 9-13) R202, keskellä poistettujen kivien kohdat näkyvät painaumuksina / rajapintoina, etualalla M263, M260. Etelästä. Maija Helamaa 8.11.



MuTu117030Dg_11. Alue 1. Pohjoinen lohko. Eteläprofiili: M109, M112, M124 sekä M108, M111, M124, M130, M131. / Etelästä. Maija Helamaa 26.9.



MuTu117030Dg_23. Alue 1. M112:n kaivuu. Yksikön olemus on tiilinen. / Etelästä. Maija Helamaa 27.9.

huomattava, länteen päin kerrokseen sekoittuu enemmän ruskeaa hiekkaa. Kyse on selkeästi jostain rakennuksen / rakenteiden purkujätteestä koostuva kerros. Sen löytöaineisto on ajoitettavissa summittaisesti aikavälille 1550–1650. Mahdollisesti kyseessä on 1600-luvulla purettua vanhempaa rakennetta, jonka purkujätteen seassa on aineistoa rakenteen koko käyttöajalta. Koska Kerros 10 sijaitsee tunkiokerrosten 11 ja 12 tapaan kalliorinteen alapuolella, voi materiaali hyvinkin olla peräisin kallion päällä puretuista rakenteista.

Samaan aikaan ajoittuu myös Rakenteesta 02 länteen jatkuva **Kerros 7** (M270, M281), joka 1-alueella on koottu kerrokseksi 03 (M111, M112, M127, M145, M147, M148, M149). Myös täällä alueelle näyttää kertyneen paikoitellen purkujätettä ja muuta tunkiotavaraa ja roskaa, paikoin kerros vaikutti tallautuneelta käyttökerrokselta. Löytöaineiston ajoitus ulottuu 1500-luvun puolivälistä 1600-luvun puoliväliin. Kyse on joko pitkän ajan kuluessa muodostuneesta kerroksesta, tai kerroksen 10 tavoin mahdollisesti vanhemmasta 1500-luvun materiaalista, joka on levitelty paikalle 1600-luvulla.



MuTu117030Dg_177. Alue 2. (Ruudut 9-13) Ruudut 9-11 M207:n kaivuun jälkeen. R258 ja pääosin myös laastikerros R259 esillä, purkumaa M257, käyttöpinta M260. / Etelästä. Maija Helamaa 8.11.

4.7. Faasi 6

1600-luvulta 1900-luvun alkupuolelle, "peltovaihe"

Keskiajan ja uuden ajan alun jälkeen intensiivinen toiminta tutkimusalueella näyttää päättyvän. Muutos tapahtuu 1600-luvun aikana. Kuten yllä on esitetty, pappilan sijainti alueella on epäselvää. Viimeistään 1700-luvun puoliväliin mennessä pappilan tontti on kuitenkin siirtynyt kauemmas länteen ja tutkimusalue on kaupungin ulkopuolisena peltona. Intensiivinen rakentaminen alkaa vasta sotien jälkeen, jolloin tutkimusalueen pohjoisosassa rikkoontuu viemärikaivannoissa ja katurakentamisessa ja säilyneet osat jäävät jalkakäytävän alle. Vanhojen karttojen esittämä tilanne näkyy myös arkeologisissa kerroksissa.

Lähes koko kaivausalueella peittää **Kerros 22** (M206), ruskea hiekkainen maa, jonka löytöaineisto ulottuu 1600-luvulta 1900-luvulle (Esimerkiksi rahat 1600–1800-luvuilta). Kerros on tulkittu maaksi, joka on aikojen saatossa kertynyt peltojen reunaan peittäen vanhemmat kulttuurikerrokset alleen. 1-alueella tätä vaihetta edustaa kerros 01 (M108, M109) [kartta 12].

Selkeästi 1900-luvulla sekoittunutta peltomaata ojineen kaivettiin pois kaivinkoneella erityisesti 1-alueen pohjoisosista kerros 23 (M103, L115, M129, L118, M120, R114, R210, M105) mutta myös 2-alueen länsiosasta osana yksikköä M200.



MuTu117030Dg_12. Alue 1. Pelto M103 suoraan pohjamaan päällä, vasemmalla kivet R106. / Idästä. Maija Helamaa 26.9.



MuTu117030Dg_128. Alue 2. (Ruudut 6-8) Tiilenseläinen M207 pinnassa keskilohkolla, pressun alla peltomainen M206 / Luoteesta. Maija Helamaa 20.10.

5. LÖYDÖISTÄ

5.1. Yleistä

Rauman Luostarinkadun kaivausten löytöaineisto on jossain määrin poikkeuksellinen. Poikkeuksellisen siitä tekee muun muassa ajoitus: selkeästi keskiajalle (erityisesti 1400-luvulle) ajoittuvaa materiaalia on runsaasti (erityisesti verrattuna muihin kaupungissa noin viimeisen vuosikymmenen aikana tehtyjen kaivausten materiaaleihin). Samoin runsaasti on erityisesti metallisia pieniä esineitä ja niiden katkelmia. Monet löytöryhmät tai löydöt on liitettävissä kirkolliseen elämään, toisin sanoen luostarikontekstiin joko ajoitukseltaan tai käyttötarkoitukseltaan.

Löytöaineisto ajoittuu kaupungin / luostarin varhaisimmasta vaiheesta (noin 1440-l) aina 1600-luvulle ja siinäkin pääosin ennemmin vuosisadan alkupuolelle tai ensimmäiselle puoliskolle kuin vuosisadan loppupuolelle. Tätä nuorempia löytöjä on marginaalisesti. Monipuolisin ja runsain löytöaineisto on luonnollisestikin pinta-alaltaan ja paksuudeltaan suurimmissa yksiköissä, tällaisia ovat erityisesti tunkiokerrokset M211 ja M215 sekä hieman nuoremmat vastaavat laajat yksiköt, M207, M270 ja M279.

5.2. Rahat

Kaivauksilta tuli esiin yhteensä 103 kolikkoa, joista pintakerrokseen kuuluvia 1900-luvun rahoja on kolme. Muita nuorempia on Nikolai I:n 2 kopeekkaa vuodelta 1841 sekä Fredrik I:n äyri vuodelta 1720. Loput 98 kolikkoa ajoittui 1410-luvulta vuoteen 1657. Rahojen määritykset 1900-luvun kolikoita lukuun ottamatta on tehnyt Frida Ehrnsten osana väitöskirjatutkimustaan.

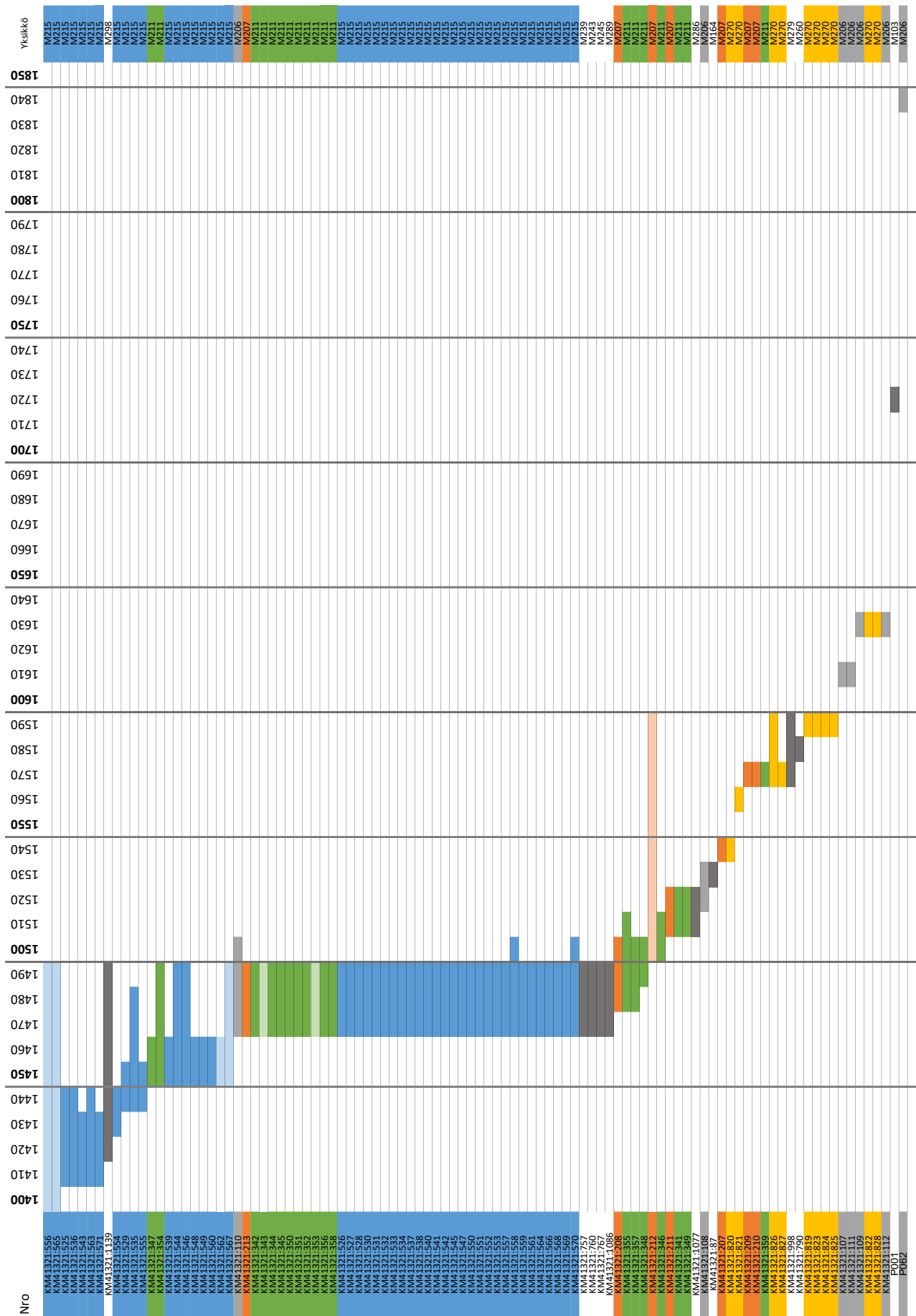
Huomattavin osa koko kaivausten raha-aineistosta, 78 kpl, on ajoitettavissa luostariaikaan (1440–1538). Näistä valtaosa, 60 kpl, on brakteaatteja. Brakteaatit ovat yleisimmin Sten Sture vanhemman ajalta (1470–1500), lisäksi joukossa on sekä Kaarle Knuutinpojan (1450–1470) että myös raumalaisittain varhaisia Eerik Pommerilaisen aikaisia brakteaatteja (1410–1439). Ruotsalaisten rahojen lisäksi joukossa on useampia tanskalaisia hvidejä ja klippinkejä. Yksittäisiä poikkeuksia ovat muun muassa brakteaatti Stettinistä/Pommerista (Boguslaw X, 1478-1503) sekä ainakin yksi Carlos V:n raha Espanjan Alankomaista (1507–1514).

Liivinmaalaisia / baltialaisia rahoja aineistossa ei ole lainkaan. Luostariaikaisista rahoista suurin osa on peräisin tunkiokerroksista M211 (19 kpl) ja M215 (47 kpl). Rahojen tyypit ja jakautuminen edustavat tyypillisitä ”kirkkoaineistoa”, joukossa on myös puolikkaiksi taitettuja tai muuten litistettyjä



Sten sture vanhemman Tukholmassa 1470-1500 löytyjä brakteaatteja (KM41321:342, 550, 551), Västeråsissa löyty brakteaatti (1470-1500) (KM41321:552), sekä Kaarle knuutinpojan Aurto (Turku 1450-1470) (KM41321:539). Kuvat: M. Helamaa /MuTu117030Dgf

Rauman Luostarinkadun rahojen ajoitukset vuosikymmenen tarkkuudella.
Kaavio Maija Helmaa, perustuu Frida Ehrnstenin määrittäksiin.



brakteatteja. Rahojen taittaminen / litistäminen on eurooppalaisessa tutkimuksessa usein yhdistetty jonkinlaiseen uhraamiseen ja niitä löytyy esimerkiksi kirkkojen lattian alaisista raha-aineistoista (Frida Ehrnsten pers. comm.).

Luostarin lakkauttamisen jälkeen lyötyjä Kustaa I:n kolikoita on kaksi (1546–1547) ja Eerik XIV:n kolikoita yksi (1565). Nämä sekä Juhana III:n aikaiset 11 rahaa (ajoitukset välillä 1570–1592) liittyvät kuninkaankartanon ja sitä seuranneen hevossiittolan aikaan.

Kuusi kolikkoa on 1600-luvulta, yhtä lukuun ottamatta sen ensimmäiseltä puoliskolta. Ruotsalaisten kolikoiden lisäksi joukossa on yksi poikkeuksellisempi laskuraha / jetoni. Rahan on teettänyt Wolf Lauffer II Nurnbergissä (1612–1652) Ranskan kuningas Ludwig XIII:n kunniaksi. Kolikossa oli lisäksi jälkikäteen tehty reikä.

5.3. Helmet

Tunkiokerrokset M211 ja M215 on jo lukuisten rahojensa avulla ajoitettu luostariaikaan. Luostariin on liitettävissä myös näistä sekä muutamasta muusta yksiköstä löytyvät helmet, joiden on ajateltu olevan peräisin rukousnauhoista. Kaivausten 15 helmestä 9 on tehty meripihkasta, 2 kivistä, 1 savesta ja loput todennäköisesti luusta.

5.4. Metalliesineet

Pienten metalliesineiden osuus löytöaineistossa on huomattava. Erityisesti tunkiokerroksissa M211 ja M215 (ja niihin liitetyistä muista yksiköistä kuten erilaisista kuoppien täyttömaista) yksittäisten metalliesineiden määrä esimerkiksi keramiikkaan verrattuna on suuri. Ns. pienmetalleja (pienet selkeät metalliesineet ja niiden katkelmat suurimpina löytöinä veitset, ei sisällä nauvoja, lattarautoja tms.) on löytöaineistossa noin 270 kpl / alanumeroa (kaivausten alanumeroita kaikkiaan 1526)

Luostariin / kirkolliseen kontekstiin yhdistettäviä löytöjä ovat pronssiset kirjan soljet, joita löytöaineistosta on identifioitu vähintään 7 kpl. Lisäksi yksi pronssihela on selkeästi kirjan kulman vahvike. Kaikki kirjan osiksi tulkitut esineet ovat luostariaikaan ajoitettavista yksiköistä lukuun ottamatta yhtä, jonka yksikkö on ajoitettu aikavälille 1550–1560. Näiden lisäksi aineistossa on 20–25 kpl erilaisia pronssiheloja ja pronssilevyn katkelmia, joista suurimmassa osassa on kiinnitysreikiä tai -tappeja ja joista ainakin osa voidaan yhdistää kirjoihin, esim. soljen taustakappaleiksi tai kannen koristeiksi.

Löytöyhteyden ollessa selkeästi kirjallisen kulttuurin piirissä, on todennäköisesti ainakin osa pienistä kapeista metallipuikoista tai niiden katkelmista on kirjoituspuikkojen kärkiä. Styluksen kärkien



Meripihka- ja kivi-helmiä yksiköstä M211 (KM41321:493, 494, 495).

Kuva: M. Helamaa /MuTu117030Dgf



Nauvoja yksiköstä M211(Ruutu 6) (P160).

Kuva: M. Helamaa /MuTu117030Dgf

lisäksi kirjalliseen kulttuuriin voidaan liittää myös kaksi huokoisesta materiaalista (todennäköisesti hohkakivi, voi myös olla huokoinen savi/tiilikuona) tehtyä hiointa. Keskiajalla hohkakivistä hiointa on käytetty kirjoittaessa pergamentin pinnan viimeistelyyn (Harjula 2011: 245)

Muita tunnistettuja pienmetalliesineitä ovat muun muassa rautaiset kynttilänpidikkeet, erilaiset avaimet (8 kpl), lukot ja niiden katkelmat, munniharput (2 kpl), neulat (4-6 kpl), nuppineulat (2 kpl), sormukset (3 kpl), sormustimet (2kpl), tulusraudat (2 kpl), soljet (3-6 kpl), veitset (n. 20 kpl), pronssiset vaatehakaset (n. 20 kpl), pinsetit (1 kpl) ja saksit (1 kpl). Lisäksi aineistossa on runsaasti pieniä metallirenkaita, joista osa voinee olla peräisin jonkinlaisesta ketjusta, osa todennäköisesti jopa rengaspanssarista. Lyijystä valettuja kuulia on myöskin 3 kpl, mahdollisia punnuksia. Yksittäinen selkeästi tunnistettava esine on pronssinen hanan kukkokoriste, eli kukkohana (KM41321:377).

Suurempia rautaosia ja esineitä edustavat erilaiset vartaat ja koukut sekä muutama saranarauta. Hevosiin liittyvää aineistoa on suhteellisen vähän, varsinkin jos ottaa huomioon alueella sijainneen hevossiittolan. Aineistossa on yksi kokonainen hevosenkenkä ja kolme katkelmaa, näiden löytökontekstit ovat pääosin 1500–1600-luvuilta. 1600-luvulle ajoittunee myöskin rautainen kannus. Hevosenkenkänauloja (n. 140 kpl) esiintyy melko tasaisesti kaikilta vuosisadoilta ja joka puolella kaivausalueetta. Niiden talvimuotoa ns. hokkinauloja on 15 kpl, pääosa 1400–1500-lukujen kerroksista.

Suurin yksittäinen löytöryhmä metalliesineissä on kuitenkin tavalliset naulat, joita on hieman yli 1000 kpl (11,3 kg).



KM41321:374, lukko
Kuva M. Helamaa
MuTu117030Dgf



KM41321:367, tulusrauta
Kuva M. Helamaa
MuTu117030Dgf



KM41321:742, pinsetit
Kuva M. Helamaa
MuTu117030Dgf



KM41321:601, 602
Kuva M. Helamaa
MuTu117030Dgf



KM41321:599, avain
Kuva M. Helamaa
MuTu117030Dgf



KM41321:600, kynttilänpidike
Kuva M. Helamaa
MuTu117030Dgf



KM41321:683, solki
Kuva M. Helamaa
MuTu117030Dgf



KM41321:603, 604, kuulia
Kuva M. Helamaa
MuTu117030Dgf



KM41321:606, sormus
Kuva M. Helamaa
MuTu117030Dgf



KM41321:372, kirjan solki
Kuva M. Helamaa
MuTu117030Dgf



KM41321:622, hokkinauloja
Kuva M. Helamaa
MuTu117030Dgf



KM41321:594, 595, renkaita
Kuva M. Helamaa
MuTu117030Dgf



KM41321:584, kirjan kulma
Kuva M. Helamaa
MuTu117030Dgf



KM41321:572, kirjansolki
Kuva M. Helamaa
MuTu117030Dgf



KM41321:615-618, neuloja ym
Kuva M. Helamaa
MuTu117030Dgf



KM41321:608, pronssihela
Kuva M. Helamaa
MuTu117030Dgf



KM41321:719, pronssihela
Kuva M. Helamaa
MuTu117030Dgf



KM41321:720, kirjan hela
Kuva M. Helamaa
MuTu117030Dgf

5.5. Keramiikka

Historialliselle ajalle ja arkeologiselle materiaalille tyypillisesti löytöaineistossa on runsaasti keramiikkaa.

Fajanssiastioiden osuus on pieni (16 kpl / 29 g) ja ne tulevat 1600-luvulle (1550–1650) ajoitetuista yksiköistä. Piiposliinia on myöskin vain muutama siru (15 kpl / 36 g) pintayksiköistä, jotka ajoittuvat 1800-1900-luvuille. Posliinia on vain 2 sirpaletta (4 g), nekin ylimmistä yksiköistä.

Kivisavea on melko runsaasti, mikä sinänsä on luonnollista ottaen huomioon kohteen ajoituksen. Yhteensä 113 kpl / 813 grammaa. Pääosa tunnistetuista paloista on peräisin koristelemattomista keskiaikaisista sieburgilaisista astioista. Perustyyppisten jacobakannujen ja vastaavien osin oranssipintaisten kannunpalojen lisäksi aineistossa on paloja ainakin yhdestä vihreälasitteisesta Sieburgin kannusta. Vihreä lyijylasite on lisätty muuten valmiiseen astiaan todennäköisesti Alankomaissa. Tämän tyyppin astioiden valmistus on ajoitettu aikavälille 1450–1550 (Helamaa 2012 -> Gaimster 1997:60, Hurst et al. 1986: 129, Russow 2006: 50). Sieburgin lisäksi valmistuspaikkoja voi keskiaikaisissa astioissa olla Waldenburg, sekä mahdollisesti Raeren. Reliefikoristelluissa ns. renessanssiastioissa, on pääosin Westerwaldin (tai Westerwaldin tyyppin) astioiden paloja sekä yksi raerenilaisen kannun pala, lisäksi on saksilaista ja ala-saksilaista koristelematonta tavaraa. 1500-luvun lopun – 1600-luvun kivisavityyppejä on huomattavasti vähemmän kuin 1400-1500-luvuille ajoitettavia.

Erikoisuutena kivisavimateriaalista on mainittava kaksi pientä kivisavesta valmistettua pyöreää kuulaa, joiden ajoitus on yksiköiden perusteella 1500–1600-luku. Toinen kuulista (KM41321:200) on valmistettu todennäköisesti Raerenissa, toinen (KM41321:360) mahdollisesti Sieburgissa. Tutkimuskirjallisuudessa tämän kaltaiset kuulat on tulkittu ns. marmorikuuliksi eli pelikuuliksi. Nämä ovatkin ainoat pelaamiseen tai vapaa-aikaan yhdistettävät löydöt, ellei muutama työstetty luu paljastu tutkimuksissa sellaiseksi. Muissa keskiaikaisissa kohteissa tutuksi tulleita (luu)noppia tai pelinappuloita ei Rauman Luostarinkadun aineistossa ole.

Valkosavikeramiikkaa aineistossa on myös (57 kpl / 271 g). Valkosavikeramiikka on 1500- ja 1600-luvuille ajoitetuista yksiköistä, pääosin 1600-luvulta. Astiamuotoina on sekä padat että koristellut ja koristelemattomat vadit / kulhot. Joukossa on myös erikoisemman, vadelmamaisilla reliefinyppyillä koristellun astian palasia (KM41321:725, :749), nyypt muistuttavat lasiastioiden koristenyppyjä, eikä ole mahdotonta, että astia olisikin lasiastiaa imitoiva keraaminen kopio.

Kuten lähes aina, suurin keramiikkaryhmä on punasavi (816 kpl / noin 10,5 kg). Valtaosa punasaviastioista on koristelematonta käyttökeramiikkaa eli pääosin yksisävyisellä lasitteella lasitettuja,



KM41321:706, 634, 400
:426, 424, 401. Eriilaista kivisavikeramiikkaa.
Kuva M. Helamaa / MuTu117030Dgf



KM41321:708, punasavipadan pala
Kuva M. Helamaa
MuTu117030Dgf

ulkopinnaltaan osin rihlattuja kolmijalkapatoja (myös pannuja) ja reuna- ja kylkimuodoiltaan samankaltaisia ruukkuja / säilytysastioita. Lisäksi on muutamia kannujen ja mahdollisten pullojen paloja. Nämä tyytit ajoittuvat niin 1400-luvun puolelle kuin 1500-luvullekin ja erityisesti patoja esiintyy vielä 1600-luvullakin. Tarkempaa ajoitusta ei yleensä perusluettelointityön ohella ole pystytty tekemään, mikä omalta osaltaan johtaa myös useiden yksiköiden melko väljään ajoitukseen. Uudemmalle ajalle 1500-luvun loppupuolelta 1600-luvulle ajoitettavissa on erilaiset valkosavikoristellut (ns. boluskoristeiset) vadit ja kulhot. 1600-luvun alun materiaalin joukossa on ainakin joitain paloja saksalaista Werra- ja Weser-keramiikkaa. Todennäköisesti myös valtaosa muusta punasavesta, erityisesti keskiaikaisesta on tuontitavaraa.

Punasaviastioiden lisäksi löytöjen joukossa oli punasavesta (tiilestä?) tehty jyrkävä kynttilänjalaksi (kahdelle kynttilälle) tulkittu esine (KM41321:438).

5.6. Liitupiiput

Koska Luostarinkadun löytöaineisto painottuu 1400- ja 1500-luvuille, on liitupiippujen osuus aineistossa verrattain pieni (96 kpl / 285 g). Liitupiippuja esiintyy vain muutamissa yksiköissä, jotka (osin liitupiippujen takia) on ajoitettu 1600-luvulle. Piippujen koppien muodot ja koko sekä koristellut varret ovat lähes poikkeuksetta tyyppillisiä 1600-luvulle, pääosin vuosisadan alkupuolelle (pienet tulpapaanimaiset kopat, ranskanliljaleimoin ja runsain reliefein koristellut varret sekä ns. Joonapiippu (KM41321:996)).


5.7. Lasi

Tasolasin määrä kaivausten löydöissä on melko runsas. Erityislaatuisten aineistosta tekee se, että valtaosa tasolasista on keskiaikaisista yksiköistä, joskin sitä esiintyy koko tutkimuskohteen intensiivisen käyttöajan eli noin vuodet 1440–1650. Tasolasia on aineistossa kaiken kaikkiaan noin 1950 grammaa (sirpalemäärä 828 + (kaikkia ei ole laskettu)). Noin neljänneksessä tasolaseista (n. 500 g) on retusointia, mikä osaltaan kertoo sen, että palat ovat melko pienistä ikkunaruuuista. Retusoiduissa paloissa on joitakin suorita kulmia, mutta suurin osa jäljellä olevista kulmapaloista (sekä teräviä että laajoja kulmia) viittaa rombimaiseen / salmiakkiruudun muotoiseen ikkunaruuuun.

Aineistossa on kaksi palaa maalattua lasia, joista toinen (KM41321:735) on Georg Haggrénin mukaan keskiaikaista sakraalia, toinen (KM41321:106) uudemman ajan profaania alkupeirää. Ikkunalasilöytöjen joukossa on yksi lasimestarin signeeraus (KM41321:201), joka todennäköisesti ajoittuu noin vuosiin 1625-1700 (MAS = luultavasti Mats/Markus/Michel/Mårten AndersSon).



KM41321:996, ns. joonapiippu



KM41321:475, optisesti koristeltu lasiastian pala



KM41321:1098, lasiastian jalkaa



KM41321:1105, lasinyppyjä



KM41321:463, sinistä lasia
Kuvat: M. Helamaa
MuTu117030Dgf

Astialasin osuus on myös huomattava, joskin se esiintyy aineistossa pääosin hyvin pieninä sirpaleina. Kappalemäärä on 181 ja painoa astialaseilla 350 g. Astialasia esiintyy koko käyttöajalta, tunkio-kerroksesta M215 lähtien. Lasiaineistoa on analysoinut Georg Haggrén.

Huomattava osa pöytälasista edustaa 1400-luvun ja 1500-luvun alkupuolen eli Rauman luostariajan esineistöä. Näitä ovat kaalinkantalasi (sa. *Krautstrunk*), keilapikarien (sa. *Keulenglas*) sekä optisesti koristeltujen pikarien palaset. Luostariajan astialasilöydöt muodostavat tutkimuksellisesti merkittävän kokonaisuuden. Kuninkaankartanokauden astialasia dominoivat ajan suosittu olutlasit, passglasit.

Pullolasista (72 kpl, 535 g) valtaosa on peräisin uudelta ajalta (kerroksista joiden ajoitus ulottuu 1600-luvulta aina 1950-luvulle), muutama sirpale (9 kpl, 27 g) on 1500- ja 1600-luvuille ajoitetusta yksiköistä.

5.8. Kiviesineet, pii

Kirjoitusvälineiden yhteydessä mainittujen hohkakivihiointen lisäksi Luostarinkadun aineistossa on kymmenkunta hioinkiveä tai niiden katkelmia. Pääosa on liuskekivistä, muutama hiekkakivistä. Lisäksi talteen on otettu pieni litteän pyöreäksi muotoiltu hiekkakivikiekko.

Erityinen löytö on KM41321:933, huokoisesta kivistä tai kovasta savesta tehty pieni kappale, jossa on kaiverrettuna kirjaimia, todennäköisesti kirjaimet *_ban*. Katkelman alkuperä ja käyttötarkoitus ovat epäselvät.

Yksi suurehko löytöryhmä on piin sirut ja palat, joista valtaosa on kokonsa puolesta tulkittu tuluspiiksi, ja niistä lohjenneiksi siruiksi. Piin paloja on aineistossa 231 kpl / 1761 g.

5.9. Luuesineet

Erinäisiä luisia katkelmia on luetteloitu 13 alanumerolle. Tämän lisäksi luuta esiintyy osassa veitsiä, joissa on luukahva tai kahvassa luiset paneloinnit. Irtonaisia paneeleita, mahdollisesti veitsistä tai vastaavista on luuaineistossa valtaosa, osassa on jäljet kuparisista kiinnitystapeista. Yksi koristeltu puikon katkelma on mahdollisesti styluksesta (KM41321:496), toinen pitkänomainen katkelma joko styluksesta tai neulasta (KM41321:980). Lisäksi aineistossa on kaksi suurehkoa sorvattua esinettä, joista toinen (KM41321:340), sarvesta tehty, on jonkinlainen purkki / säiliö ja toinen (KM41321:497) mahdollisesti työkalun tms. kahvaa. Luuesineisiin kuuluu myös yllä helmien kohdalla mainitut kol-



KM41321:653, luinen sorvattu kahva tms.
Kuva M. Helamaa
MuTu117030Dgf



KM41321:933, pieni kappale kiveä tai savea, jossa tekstiä, mahdollisesti *"_ban"*
Kuva M. Helamaa MuTu117030Dgf

me luuhelmeä. Lisäksi luuesineiden joukkoon luetteloitu muutama työstetty eläinluu, yksi pyöreä pallonivelen puolikas sekä naudan falangi, johon porattu neljä reikää.

5.10. Luut

Varsinaisten esinelöytöjen lisäksi poikkeuksellisen runsas oli myöskin kaivausten eläinluuaineisto. Seuraavat havainnot perustuvat kenttähavaintoihin, sillä analyysit eivät ehtineet tähän raporttiin. Yhteensä kaivausten aikana kerättiin maasta eläinluita noin 625 kiloa. Luuaineisto on punnittu kuivana mutta puhdistamattomana. Pienet määrät on punnittu gramman tarkkuudella, suuret erät toistaiseksi henkilöväällä noin puolen kilon tarkkuudella.

Aineistosta valtaosa kerättiin yksiköistä M211 (noin 184 kiloa) ja M215 (noin 182 kiloa). Myös näihin liittyvät sekä niitä myöhäisemmät laajat yksiköt (M207, M235, M236, M237, M270, M279) sisälsivät runsaasti luuta (13–33 kg yksiköstä riippuen). Alueellisesti luuaineisto painottuu kaivausalueen itäpuoliskoon, ruuduista 3–6 kerättiin luuta yli 350 kg.

Luuaineisto vaikuttaisi koostuvan pääosin kotieläimistä; lehmästä, siasta ja lampaasta. Kotieläimistä aineistossa vaikuttaisi esiintyvän kaikkia ruhon osia. Tämän lisäksi kalanluuaineisto on poikkeuksellisen runsas (kokoneen kenttärkeologin arvio). Kuten edellä on esitetty, silmin havaittavia kalanluudepositioita havaittiin useita, niistä erityismainintana lähes pelkästään kalasta koostuva yksikkö M303. Lisäksi luumateriaalin joukosta havaittiin kentällä myös useita eri kokoisia linnun luita sekä erinäisiä pieneläimiä kuten jyrtsijöitä sekä pienriistaa. Myös koiran ja kissan luita (kallo /leuat) aineistosta on pintapuolisella tarkastelulla havaittu.



MuTu117030Dg_242. Alue 2. (Ruudut 9-13) Kalamaa M303, lähikuva. / -. Maija Helamaa 17.11.



MuTu117030Dg_103. Alue 2. (Ruudut 1-5) Ämpäriäinen M215-maata seulottuna, luuta riittää. / -. Maija Helamaa 12.10.

6. YHTEENVETO

Kaivinkonevalvonnasta alkunsa saaneet Muuritutkimus ky:n suorittamat Rauman Luostarinkadun pelastuskaivaukset osoittautuivat Rauman, ellei koko Suomen mittakaavassa poikkeuksellisen mielenkiintoisiksi. Entisen fransiskaani luostarin kirkon (nyk. Pyhän Ristin kirkon) pohjoispuolelta paljastui laajat alueet koskemattomia kulttuurikerroksia. Jalkakäytävän alla ja viemärikaivantojen väleissä säilyneet kerrokset olivat rikkaat ja vain vähän häiriintyneet uudella ajalla.

Löytöaineiston perusteella intensiivisintä ihmistoiminta nykyisen Luostarinkadun reunassa on ollut keskiajalta 1600-luvulle, jonka jälkeen alue on ollut pääosin peltona, kunnes moderni rakentaminen alkoi 1950-luvulla. Tämä varsinaisen kaupunkialueen ulkopuolella, joen pohjoispuolella sijainnut alue on ensimmäisen vuosisatansa kuulunut fransiskaanikonventille, sen jälkeen kuninkaankartanolle ja kuninkaalliselle hevossiittolalle, myöhemmin 1600-luvulla pappilalle.

Aikaisempia tutkimuksia lähialueella on tehty viimeksi 1890-luvulla sekä pienemmässä mittakaavassa 1930-luvulla. Syksyn 2017 kaivausalueen ja kirkon välistä oli Hj. Appelgren vuonna 1891 kartoittanut useiden rakennusten kiviperustuksia, joista Volter Högman kaivoi yhden muutama vuosi myöhemmin. Oletettavasti löytöaineistoon perustustuen, sekä Högmanin arvioon siitä, että perustukset olivat kovin kevyet konventille, kumpainenkin päätteli rakennusten kuuluvan kuninkaankartanolle tai hevossiittolalle. Volter Högman päättelee kuitenkin väitöskirjassaan (1907), että on mahdollista konventin sijainneen aiemmin samalla alueella.

Syksyn 2017 tutkimukset vahvistavat omalta osaltaan konventin (tai ainakin osan siitä) sijainneen kirkon pohjoispuolella. Oleellisimpia keskiajan ja luostariajan tutkimuksen kannalta ovat kaivausalueen itäpuoliskolla tutkitut paksut tunkiokerrokset, jotka ovat muodostuneet jyrkän kallioseinämän juureen väistyvän meren rantaan tai jo kuivuneelle rantavyöhykkeelle.

Keskiajalle ajoitetuista tunkiokerroksista otettiin talteen eläinluuaineistoa lähes 400 kiloa, seitsemisen kymmentä keskiaikaista rahaa, pääosin brakteatteja ja toistasataa pientä metalliesinettä, jouskossa muun muassa kirjojen metalliosia. Luostariin liitettävissä on kirjallisen esineistön lisäksi myös meripihka-, kivi- ja luuhelmet jotka on tulkittu rukousnauhoihin kuuluneiksi. Myös luostariajan jälkeen aluetta on käytetty tunkiona ja myös muun rakennuspurkujätteen sijoitukseen. Eri puolilta kaivettujen luun ja tiili- ja laastimurskan sekaisten jätekerrosten esineajoitukset kattavat pari vuosisataa 1400-luvun puolivälistä 1600-luvun puolivälin tienoille.

Varsinaiset rakennehavainnot tutkimusalueelta olivat vähäiset ja erityisesti hyvin fragmentaariset. Yksi rakennuksen perustuksen katkelma sekä toinen epämääräisempi rikkoutuneempi kivikko lienevät samoja, jotka jo Appelgren on kartoittanut. Selkeämpi kivijalka ajoittuu todennäköisesti 1500-luvun loppuun, 1600-luvun alkuun, mutta siitä osui kaivausalueelle niin pieni osa, ettei sen käyttötarkoitusta tai ajoitusta voida tarkemmin selvittää. Toinen Appelgrenin kartoittamiin kivirakenteisiin osuva kivikko jäi vieläkin epävarmemmaksi, johtuen osin siitä, että se on osin sekoittunut 1900-luvun katutöissä.

Muita rakenteita oli mahdolliseksi uusin perustukseksi tulkittu rakenne, joka on ajoitettu 1500-luvulle, mutta jonka yhteyteen ei saatu muita rakenneyhteyksiä. Lisäksi pääosin keskiajalle on ajoitettavissa erinäiset kivetyt paalunsijat, joita oli harvakseltaan pitkin tutkimusaluetta. Näiden yhdistäminen toisiinsa tai muihin rakenteisiin on vaikeaa. Lisäksi kaksi hyvin suurista kivistä koostuvaa laajaa rykelmää voivat liittyä johonkin keskiaikaiseen rakentamiseen, mutta niiden käyttötarkoitus on epäselvä.

Epäselvä on myöskin keskiajalle ajoitetun pohjahiekkaan kaivetun säännöllisen kulmikkaan kuopan käyttötarkoitus. Koska tämä noin 2 x 2 metrin laajuinen kuoppa sijaitsee melko matalalla meren

pintaan nähden ollakseen esimerkiksi kellarikuoppa, se on tulkittu mahdolliseksi laiturirakenteen tai muun rantarakenteen osaksi.

Puu on Rauman hiekkaisessa maaperässä hyvin huonosti säilynyt. Joitain fragmentaarisia puujän- teitä alueelta kuitenkin havaittiin, mutta joiden yhteyttä varsinaisiin rakenteisiin ei huonon säily- vyyden perusteella pystytä määrittelemään. Stratigrafiansa perusteella puurakenteet sekä muun muassa hiekkamaahan jääneet mahdolliset hirsien painanteet ajoittuvat keskiajalle.

Selkein keskiaikainen rakenne oli säännöllisen kulmikas oja, jossa on ollut puuvuoraus. Tämä puinen oja, jota havaittiin muutamana fragmentaarisena katkelmana tutkimusalueen länsiosissa, on tulkittu jonkinlaiseksi puiseksi viemäriksi ja sen ajoitus perustuu sekä stratigrafiaan että muun muassa ra- halöytöihin. Tätä rakennetta voidaan pitää selkeimpänä merkinä luostariaikaisesta rakentamisesta.

Selkeitä keskiaikaisen luostarin / konventin rakennuksia ei vuoden 2017 tutkimuksissa löydetty, mutta erinäiset keskiajalle ajoitettavat rakennejäänteet kertovat toiminnasta kirkon pohjoispuolisella rantavyöhykkeellä. Selkeimmän viitteen konventtiin antavat jätekerrokset. Kerrosten liittäminen luostariin on sekä esinelöytöjensä että erityisesti runsaan raha-aineiston antaman ajoituksen perus- teella kiistatonta.

Kerrokset sisältävät niin paljon arvokasta esineistöä / löytömateriaalia, jota ei ensi arvaamalta osaa kuvitella heitettäväksi pois ruoka- ja teurasjätteen mukana, että vaihtoehtoisia muodostumisproses- seja jätekerroksille tulee väistämättä hahmotelleeksi.

On mahdollista, että osa tutkituista tunkio- / jätekerroksista on syntynyt siinä vaiheessa, kun kon- ventin rakennuksia on purettu tai kunnostettu kuninkaankartanon käyttöön (ja miksei myös siivottu jo konventin käyttöaikana). Kirjallisista lähteistä tiedetään näin tehdyn, mahdollisesti useampaan otteeseen. On helppo kuvitella, miten vanhan luostarirakennuksen siivouksesta tai purkamisen yh- teydessä kerätty aineisto on heitetty kallionreunalta alas vanhalle tunkiolle. Samanlaista siivousta ja purkua on voitu tehdä eri aikoina. Tällainen siivous- / purkuprosessi voisi selittää ainakin kerrosten ylimpien osien ajallisesti sekoittuneet aineistot, sekä myös ns. arvotavaran esiintymisen muuten sel- keissä jätekonteksteissa.

Näin ollen on mahdollista arvella, että ainakin joitain fransiskaanikonventin rakennuksia on sijain- nut kirkon pohjoispuolisella kalliolla, josta käsin osa tunkiokerroksesta lienee kertynyt paikalleen kallion alle luostarin käyttöaikana ja viimeisimmät osat mahdollisesti joko luostarirakennusten tai jopa kuninkaankartanon rakennusten siivous- tai purkuprosesseissa. Kalliolla sijainneiden raken- nusten lisäksi pohjoispuolista rantavyöhykettä on jo luostariajalla käytetty sen verran että se on vaatinut jonkinlaista paalutusta ja puurakenteita. Lisäksi jossain luostarin aikaisessa rakenteessa on ollut puinen viemäri.

Syksyn 2017 tutkimuksissa tutkittiin pohjaan asti kaikki havaitut kulttuurikerrokset, minkä lisäksi valvottiin putki- ja kadunrakennustöitä Luostarinkadulla välillä Harmaidenveljestenkuja – Kukon- karinkatu. Tällä tieosuudella ei ole enää odotettavissa säilyneitä kerroksia. Nyt tutkitun kaltaiset kulttuurikerrokset eivät näytä jatkuvan luostarinkadun pohjoispuolella, jonka alue on ollut toden- näköisesti ensin keskiajalla merenlahtea ja kosteikkoa, sen jälkeen niittyä ja laidunmaata (aluetta kutsutaan edelleen Tallikedoksi) sekä peltoa.

Jatkossa huomiota tulee kiinnittää kirkon ympäristöön. Kuten vuoden 2017 tutkimuksissa kävi ilmi, varsinainen kadun rakennus ei ole tuhonnut kulttuurikerroksia ainakaan täysin. Luonnollisestikin syvälle kaivetut putkikaivannot ovat rikkoneet kerrokset koko matkalta, mutta ainakin paikoin van- hat kerrokset näyttävät säilyneen katujen alla maastosta ja alkuperäisestä topografiasta riippuen. Erityisen hyvin säilyneitä kerrokset voivat olla kirkon länsipuolisella teiden keskelle jätetyllä vihera-

lueella (jonka reunassa on Franciscus Assisilaisen patsas), joskin tällä kohtaa sijainnut myöhäisempi koulurakennus on voinut tuhota vanhempia kerroksia.

Luostarin tutkimuksen kannalta huomio kiinnittyy syksyn 2017 tutkimusten jälkeen seurakunta-aidan rajaamalle viheralueelle. Selvää on, että avoimilla kallioalueilla ei vanhoja kerroksia ole enää säilyneenä, mutta hiekkapohjaisilla alueilla varsinkin tontin länsiosissa on mahdollista, että jopa Appelgrenin kartoittamat rakenteet ovat vielä jossain kunnossa nurmen alla. Ainakin 2017 tutkimuksissa havaittiin todennäköisesti Appelgrenin kartoittama kivijalka, jonka seurakunta-aidan perustus oli katkaissut. Aidan toisella puolella on paikoin paksut täyttökerrokset, joten on hyvin todennäköistä, että osa rakenteista on säilynyt myös aidan toisella puolella. 1890-luvun tutkimukset eivät olleet pohjaan asti ulottuvia totaalikaivauksia, joten rakenteiden lisäksi myös vanhoja kulttuurikerroksia, sekä mahdollisesti niiden alla säilyneitä vanhempia rakenteiden osia voi olla vielä säilyneenä. Maatutkaus alueella voisi tuoda lisävaloa aiheeseen.



MuTu117030Dg_225. Alue 2. (Ruudut 9-13) Yleiskuva / ilmakuva. Välidokumentointi, kaikki suuret kivirakenteet esillä (R202, R258, R294, R300) / Pohjoisesta. Arttu Liimatainen 16.11.

7. LÄHTEET

Appelgren, Hjalmar (1891). Kartta Byggnadsgrundvalar å Klosterbacken eller Stallbacken i Raumo. Museoviraston arkisto. Julkaistu teoksessa *Rauman seudun historia* (Virkkala & Papunen, 1959: 162).

Harjula, Janne (2011). Kirjoihin ja kirjoittamisen liittyviä esineitä luostarista. Kari Uotila (toim.) *Naantalın luostarin rannassa – arkipäivää Naantalın luostarissa ja sen liepeillä*. Kåkenhus-kirjat 3: 239–245.

Helamaa, Maija (2012). *Kivisavikeramiikkaa Turun kolmessa eri korttelissa 1500- ja 1600-luvuilla*. Pro Gradu -tutkielma, Arkeologia, Turun yliopisto.

Hiekkänen, Markus (1983). Rauma. *Keskiajan kaupungit 2*. Museovirasto.

Hiekkänen, Markus (2007). *Suomen keskiajan kivikirkot*. SKS, Helsinki. 246-251.

Högman, Volter (1895). *Rauman "luostarinrauniot"*. Tutkimuskertomus, Museoviraston arkisto.

Högman, Volter (1907). *Rauman kaupungin historia I vuoteen 1641*. Helsinki.

Lähteenoja, A. 1932, *Rauman kaupungin historia II. Rauma 1600-1721*. Rauma.

Lähteenoja, A. 1946, *Rauman kaupungin historia I. Rauma vuoteen 1600*. Rauma.

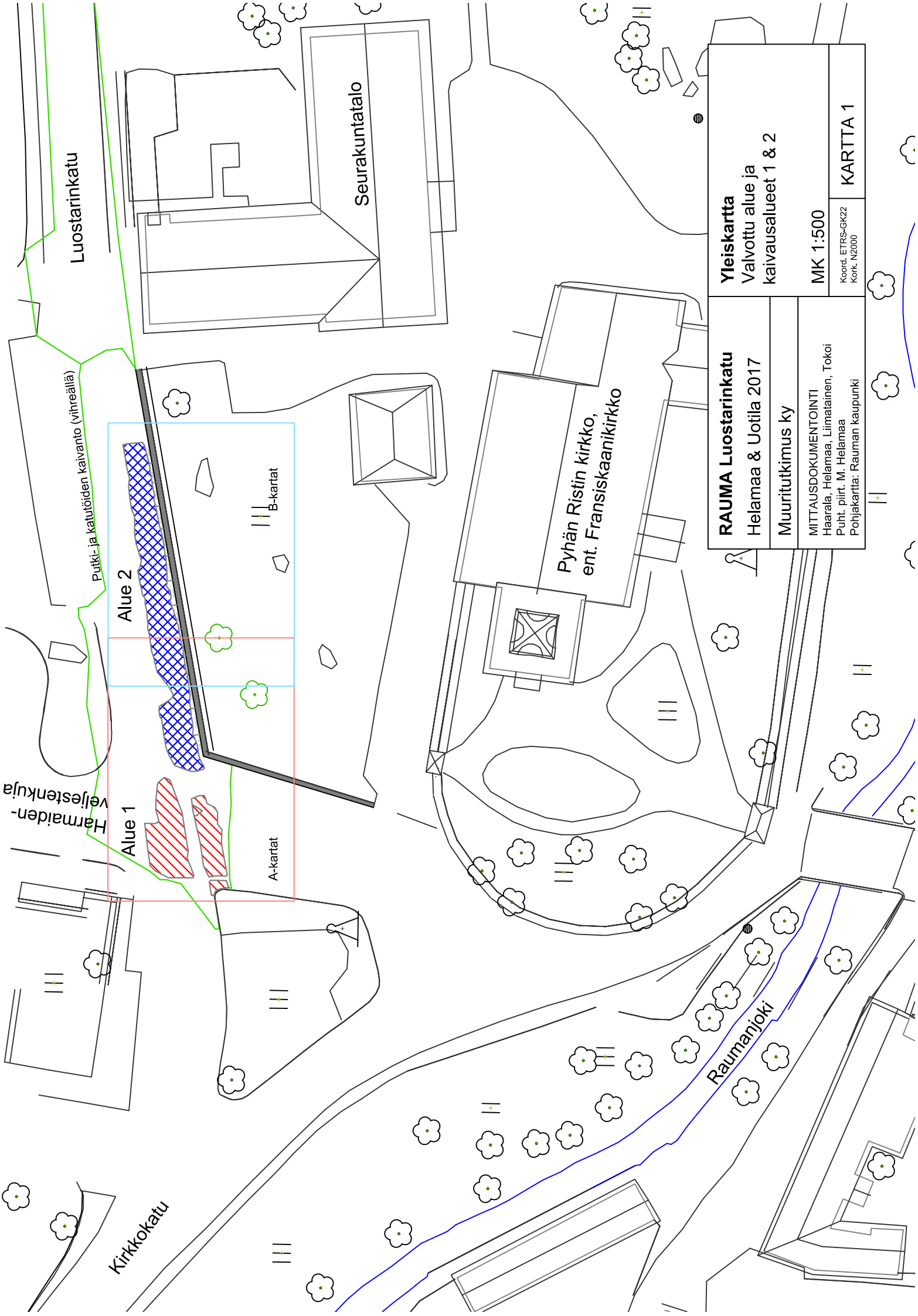
Seppälä, Suvianna (2017). Näyttelyn käsikirjoitus "*Kaikkjast vanhin Vanh Raum – kaupungi ensimmäise vuassada*", Rauman museo

Numero	Karttatyyppi	Aihe*	Mittakaava	koko
1	<i>Yleiskartta</i>	Tutkimusalueen sijainti. Valvotut alueet ja kaivausalueet 1 & 2	1:500	A4
2a	<i>Yksikkökartta</i>	Kaivausalueen länsipuoli: M103, (M109, M145, M147, M148), M105, M206, M266 (M207, M255, M256, M270)	1:100	A4
2b	<i>Yksikkökartta</i>	Kaivausalueen itäpuoli: M206, M266 (M207, M255)	1:100	A4
3a	<i>Yksikkökartta</i>	Kaivausalueen länsipuoli: M105, M108, M109, M116, M121, M122, M145, M147, M148, M149, M207, M255, M256, (M263), M268, M270	1:100	A4
3b	<i>Yksikkökartta</i>	Kaivausalueen itäpuoli: M207, M255, M256, M263	1:100	A4
4a	<i>Yksikkökartta</i>	Kaivausalueen länsipuoli: R106, M111, M112, L117, M133, M134, M135, R202, R258, R259, M260, M269, M278, (M279) M280, M281, M283, M291	1:100	A4
4b	<i>Yksikkökartta</i>	Kaivausalueen itäpuoli: R202, (M211), M212, (M235), M257, R258, R259, M260, M278, (M279)	1:100	A4
5a	<i>Yksikkökartta</i>	Kaivausalueen länsipuoli: M111, M112, L117, L172, R258, M279 M280, M283, M288, (M289), M291	1:100	A4
5b	<i>Yksikkökartta</i>	Kaivausalueen itäpuoli: (M211, M235), M257, R258, M279	1:100	A4
6a	<i>Yksikkökartta</i>	Kaivausalueen länsipuoli: M111, M112, L117, L172, M147, M148, M149, M160, R262, R272, R273, M293, M295, M297, M298, R300, M301	1:100	A4
6b	<i>Yksikkökartta</i>	Kaivausalueen itäpuoli: (M211), M235, M236, (R238), R262, M282, M293, M295, M297	1:100	A4
7a	<i>Yksikkökartta</i>	Kaivausalueen länsipuoli: R107, M124, R125, R126, M127, M132, R141, M153, M164, (M166), R284, R285, M286, M289, M299, M303, M313 R300, R308 M314, M315	1:100	A4
7b	<i>Yksikkökartta</i>	Kaivausalueen itäpuoli: M211, M237, (R238), M303, (M311), M313, M312, (R294), M317, M318, M320	1:100	A4
8a	<i>Yksikkökartta</i>	Kaivausalueen länsipuoli: M156, M159, M161, M162, M167, R168, L170, R294, M296, R300, R304, M305, (M306), R308, M309, (M311), M316, M318, M322	1:100	A4
8b	<i>Yksikkökartta</i>	Kaivausalueen itäpuoli: L203, (M215), M216, L219, L220, M239, R240, M241, (M243) M244, M245, M247, R294, (M311) M317, M318	1:100	A4
9a	<i>Yksikkökartta</i>	Kaivausalueen länsipuoli: M130, M144, M154, M165, L170, L287, R294, R300, M306, M311, M318, L323	1:100	A4
9b	<i>Yksikkökartta</i>	Kaivausalueen itäpuoli: L203, M215, R242, M243, M246, L248, R294, M311, M317, M318	1:100	A4
10a	<i>Yksikkökartta</i>	Kaivausalueen länsipuoli: M131, M146, M155, M162, M169, L170, R300, M307, M311	1:100	A4
10b	<i>Yksikkökartta</i>	Kaivausalueen itäpuoli: L203, M223, M226, M228, M231, R234, M232, R294, M311	1:100	A4
11a	<i>Yksikkökartta</i>	Pohjamaan pinta, kallio, kuopat	1:100	A4
11b	<i>Yksikkökartta</i>	Pohjamaan pinta, kallio, kuopat	1:100	A4
12	<i>Havaintokartta</i>	Tutkimusalueet ja Appelgrenin 1891 havainnot asemoituna	1:200	A4

* Yksiköiden osalta maininta ilman sulkeita jolloin ensimmäisen kerran tai muuten pääosassa kartassa

Numero	Karttatyyppi	Aihe*	Mittakaava	koko
13	Havaintokartta	Faasi 5: Rakenne 02, Kerrokset 03, 07, 10, 16, 26	1:200	A4
14	Havaintokartta	Faasi 4: Rakenne 04, Kerrokset 15 & 18 (Rakenne 01, Kerros 11)	1:200	A4
15	Havaintokartta	Faasi 3 (1.osa): Rakenne 01, "06", 07, 08, Paalunsijat 08, 09, Kerros 11, 19	1:200	A4
16	Havaintokartta	Faasi 3 (2. osa): Rakenne 07, 08 & 11:n täyttö, Kuopat 05, 06, 09, Paalunsijat 02, 03, 04, 06, 11, Kerros 20	1:200	A4
17	Havaintokartta	Faasi 2 (1.osa): Kerros 12 & 25, Rakenne 9, Kuoppa 04, 10 ja 11	1:200	A4
18	Havaintokartta	Faasi 2 (2.osa): Rakenne 03, 10, 11, Kerros 04, 08, 13, 14, Paalunsijat 05, 11, Kuoppa 16	1:200	A4
19	Havaintokartta	Faasi 1: kerros 05 ja 06	1:200	A4
20	Havaintokartta	Rahojen levintä	1:200	A4

* Yksiköiden osalta maininta ilman sulkeita jolloin ensimmäisen kerran tai muuten pääosassa kartassa



Luostarinkatu

Seurakuntatalo

Pyhän Ristin kirkko,
ent. Fransiskaanikirkko

Alue 2

Alue 1

B-kartat

A-kartat

Putki- ja katutöiden kaivanto (vihreällä)

Harmaiden-
veljestenkujat

Kirkkokatu

Raumanjoki

RAUMA Luostarinkatu
Helamaa & Uotila 2017

Muuritutkimus ky
MITTAUSDOKUMENTOINTI
Haarala, Helamaa, Liimatainen, Tokoi
Puht. piirt. M. Helamaa
Pohjakartta: Rauman kaupunki

Yleiskartta
Valvottu alue ja
kaivausalueet 1 & 2

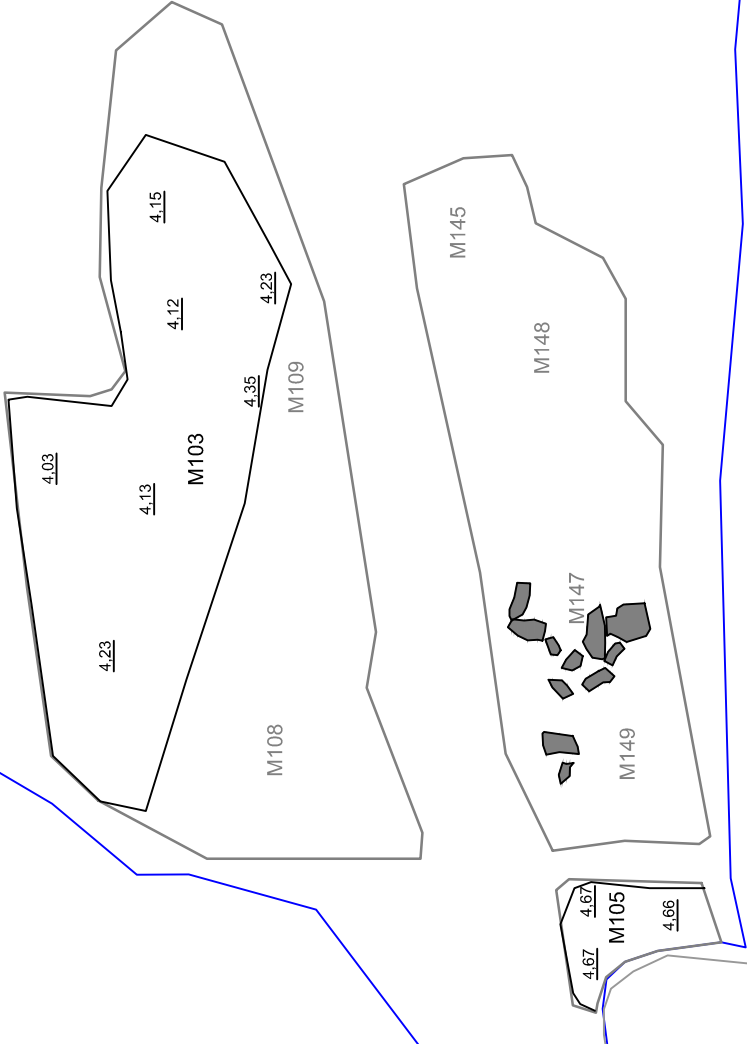
MK 1:500
Koord. ETRS-GK22
Kork. N2000

KARTTA 1

6780092
22473670



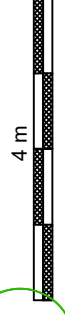

6780092
22473695




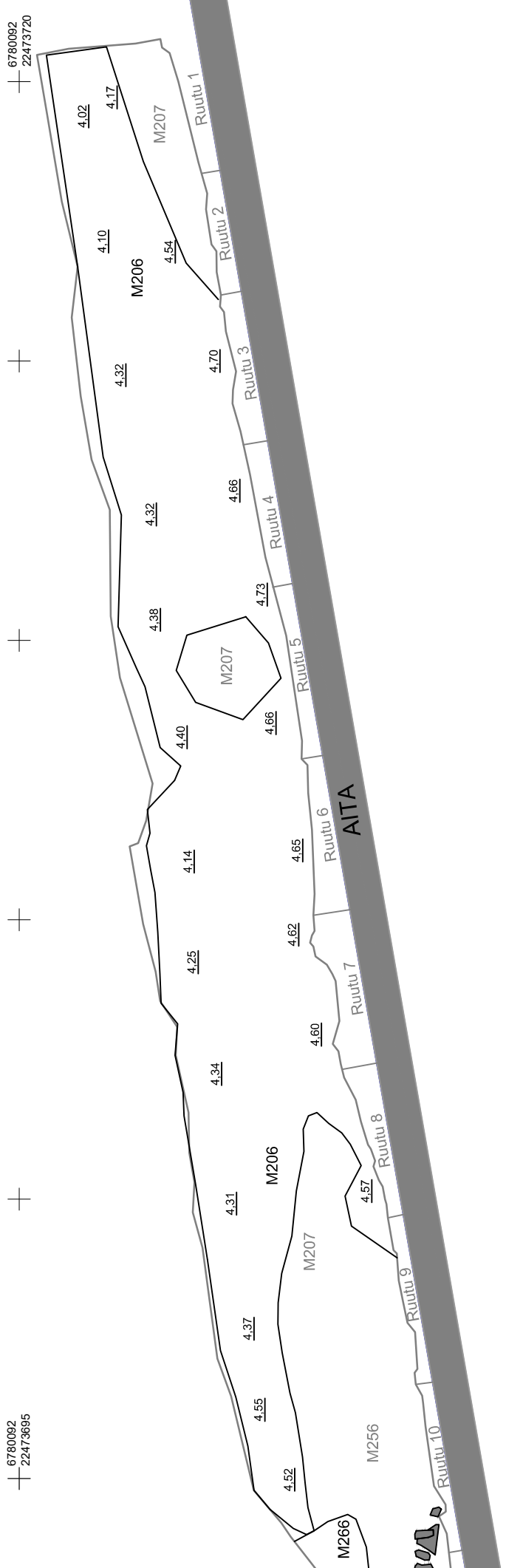
AITA

	Kivi
	Kallio
	Puujaanne
	Tiili
	Tiilimurska
	Alla oleva yksikkö


6780075
22473670



Rauma Luostarinkatu Helamaa & Uotila 2017 Muurituukkimus ky MITTAUSDOKUMENTOINTI Haarala, Helamaa, Liimatainen, Tokoi Punt. piirt. M. Helamaa	Yksikkökartta M103, M105 (M109, M145, M147, M148) M206, M266 (M207, M255, M256, M270) MK 1:100 Koord. ETRS-GK22 Kork. N2000	KARTTA 2a
---	---	------------------



Rauma Luostarinkatu Helmaa & Uotila 2017 Muuritutkimus ky	Yksikkökartta M206, M266 (M207, M255)
	MK 1:100 <small>Koord. ETRS-GK22 Kork. N2000</small>
<small>MITTAUSDOKUMENTI</small> Haaraia, Helmaa, Liimatainen, Tokoi Puht., piirt. M. Helmaa	
KARTTA 2b	




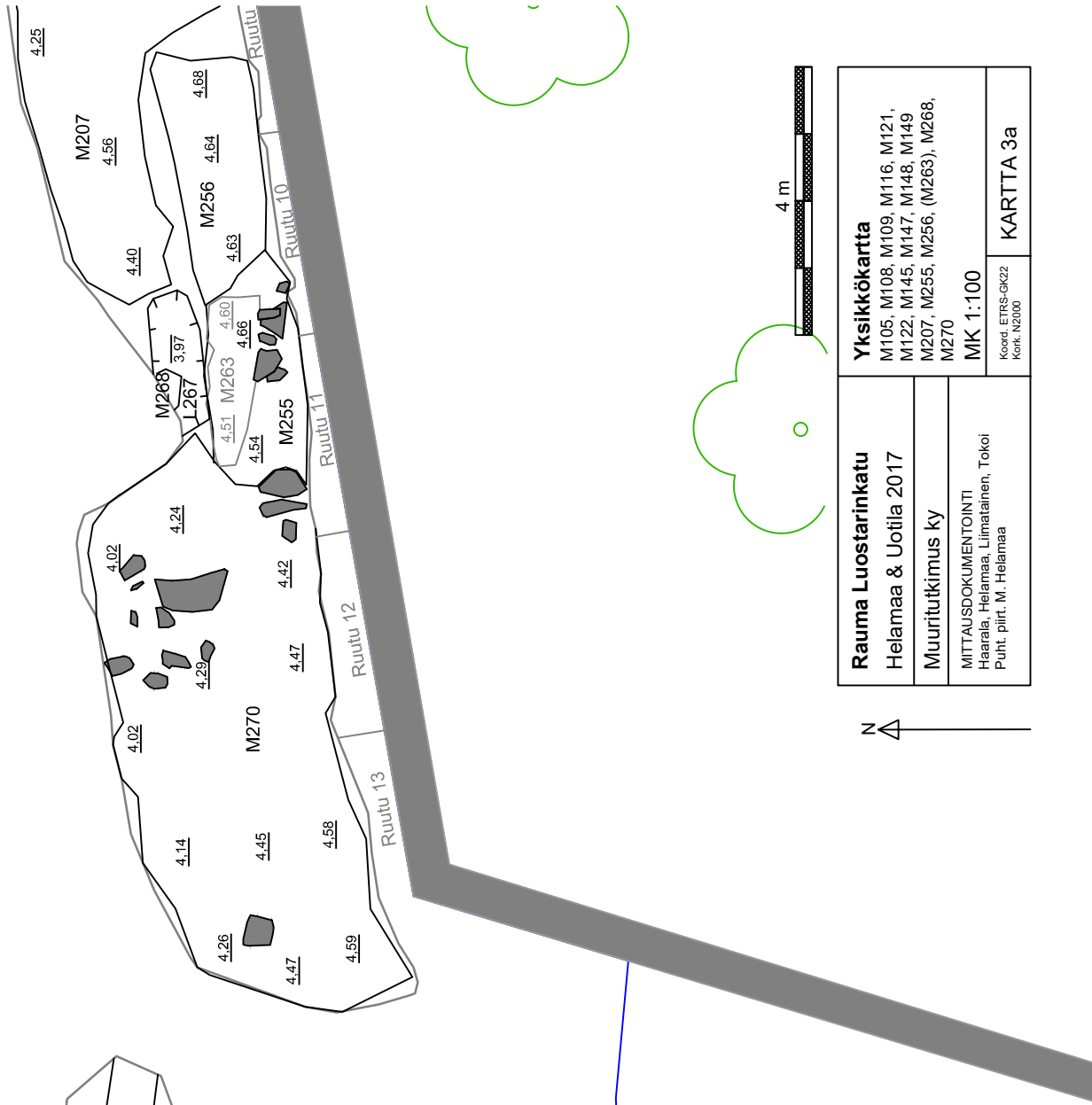
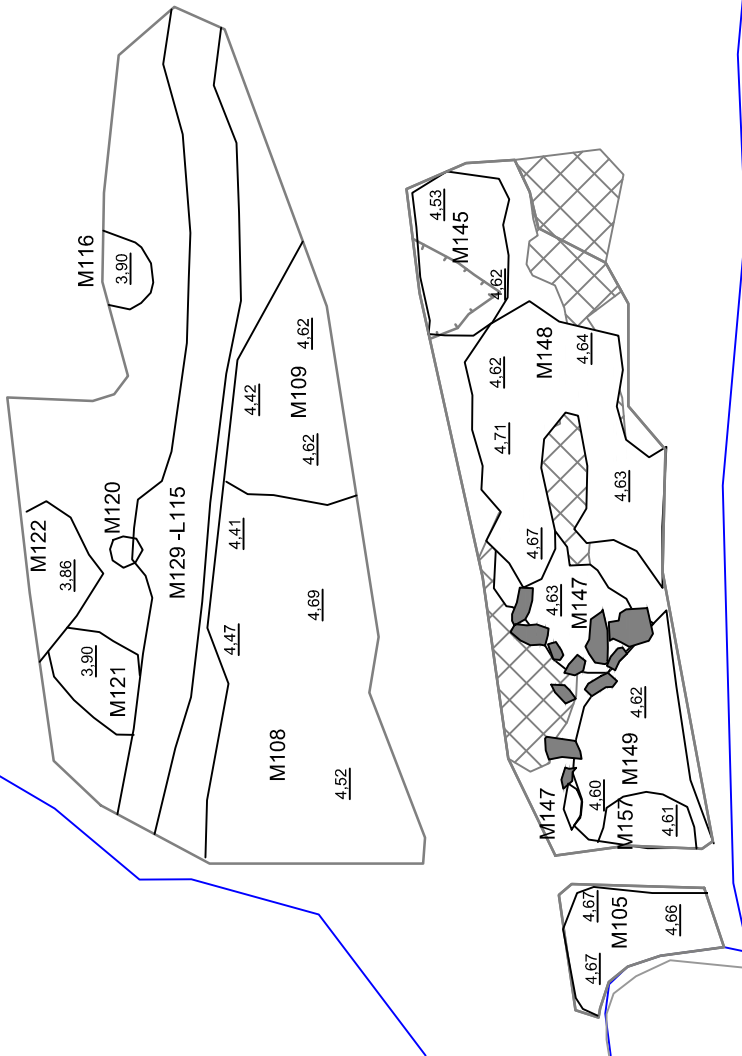
	Kivi
	Kallio
	Puujäännö
	Tiili
	Tiilimurska
	Alla oleva yksikkö



6780092
22473670


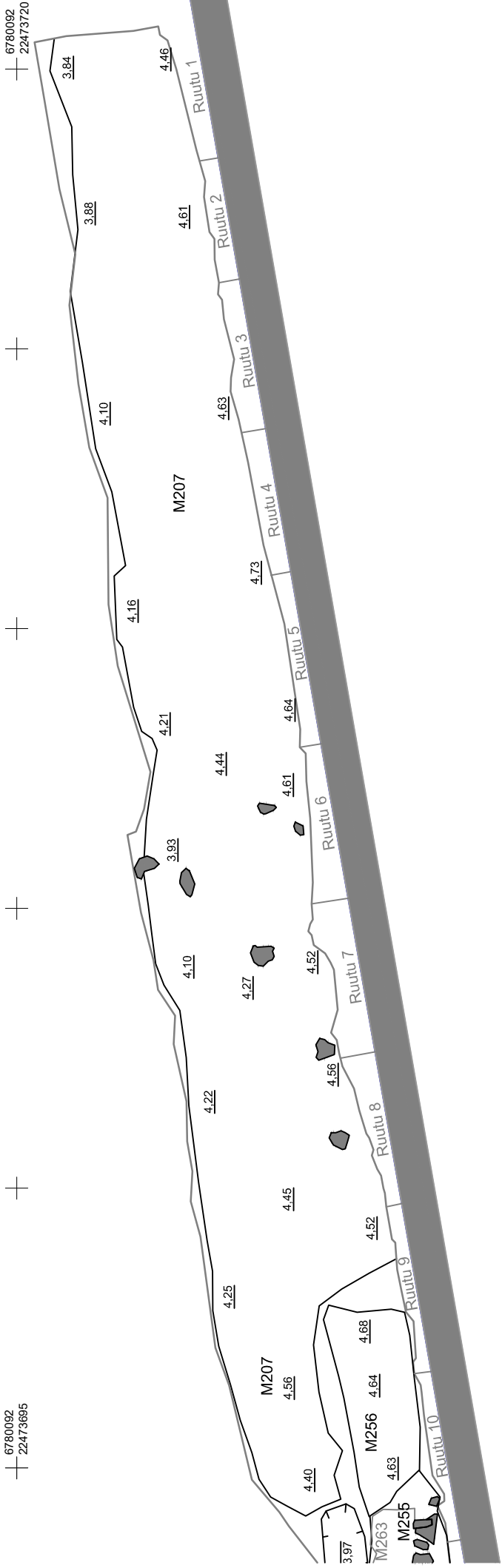


6780092
22473695




Rauma Luostarinkatu Helamaa & Uotila 2017 Muurituikimus ky	Yksikkökartta M105, M108, M109, M116, M121, M122, M145, M147, M148, M149 M207, M255, M256, (M263), M268, M270
MITTAUSDOKUMENTOINTI Haarala, Helamaa, Liimatainen, Tokoi Punt. piirt. M. Helamaa	MK 1:100 Koord. ETRS-GK22 Kork. N2000
	KARTTA 3a

6780075
22473670



Rauma Luostarinkatu Helmaa & Uotila 2017 Muuritutkimus Ky	Yksikkökartta M207, M255, M256, M263
	MK 1:100 <small>Koord. ETRS-GK22 Krk. N200</small>

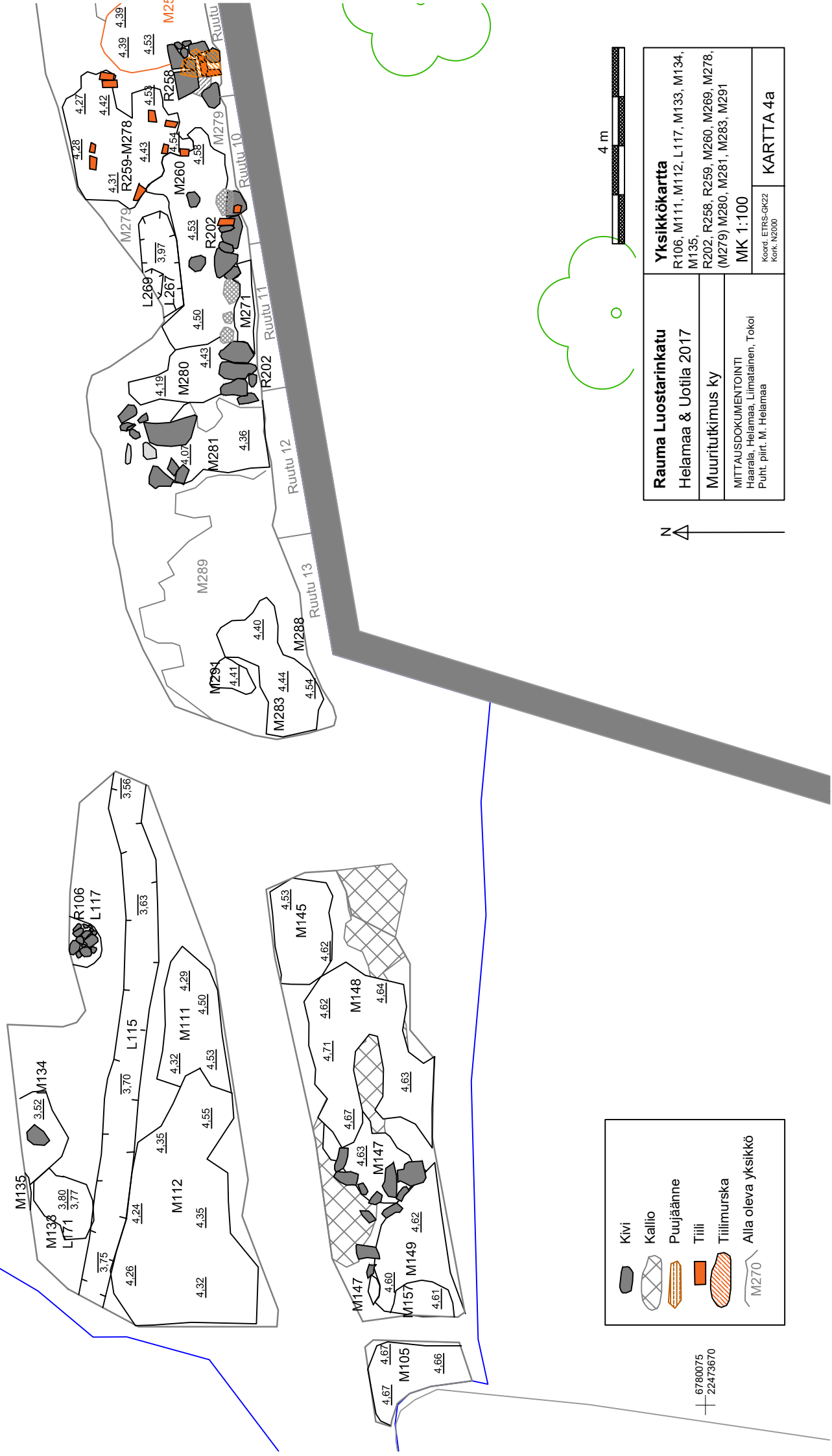
	Kivi
	Kallio
	Puujaanne
	Tiili
	Tiilimurska
	Alla oleva yksikkö









6780092
22473670



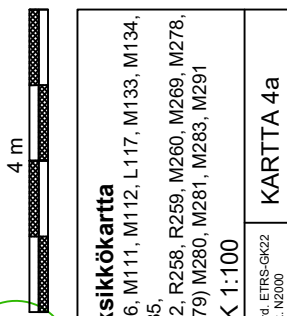
6780092
22473695




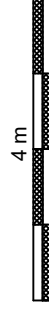
	Kivi
	Kallio
	Puujäanne
	Tiili
	Tiilimurska
	Alla oleva yksikkö

M270

Rauma Luostarinkatu Helmaa & Uotila 2017 Muuritutkimus ky MITTAUSDOKUMENTOINTI Haarala, Helmaa, Liimatainen, Tokoi Puht. piirt. M. Helmaa	Yksikkökartta R106, M111, M112, L117, M133, M134, M135, R202, R258, R259, M260, M269, M278, (M279) M280, M281, M283, M291 MK 1:100 <small>Koord. ETRS-GK22 Konk. NZ000</small>
	KARTTA 4a



6780075
22473670



Rauma Luostarinkatu Helmaa & Uotila 2017 Muuritutkimus ky	Yksikkökartta R202, (M211), M212, (M235), M257, R258, M259, M260, M278, (M279)
	MK 1:100 <small>Koord. ETRS-GK22 Kgrk. N2000</small>
KARTTA 4b	

	Kivi
	Kallio
	Puujaanne
	Tiili
	Tiili murska
	Alla oleva yksikkö


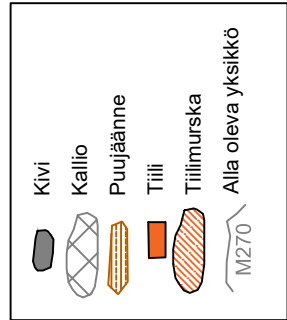
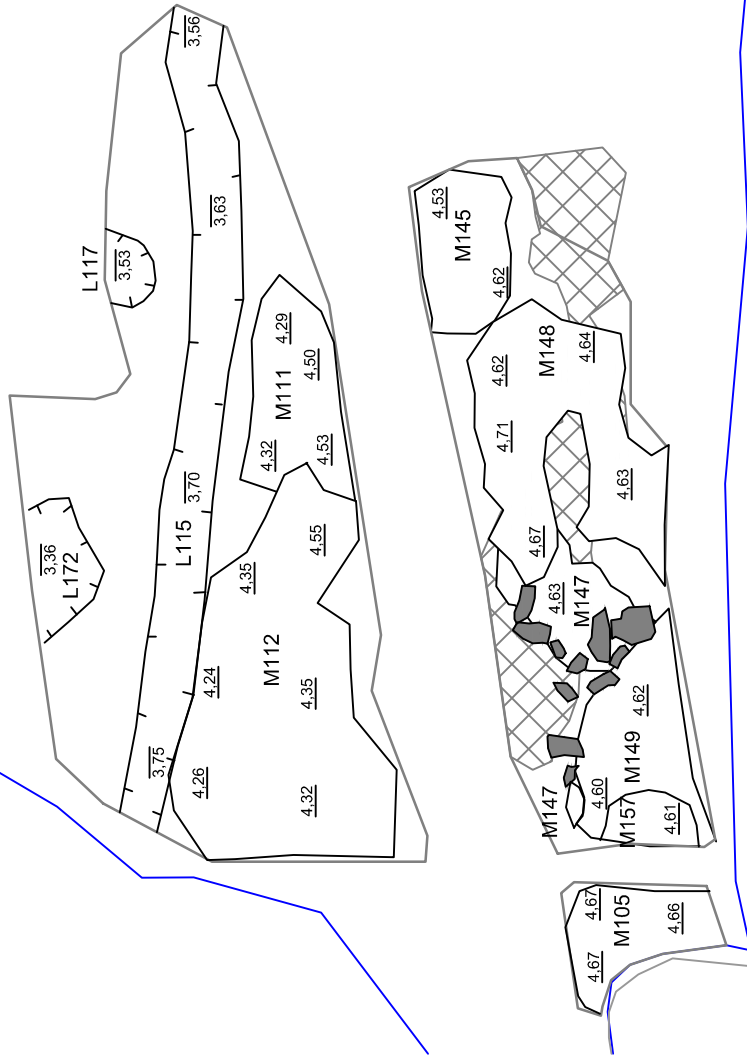
6780075
22473695

6780092
22473720

6780092
22473670




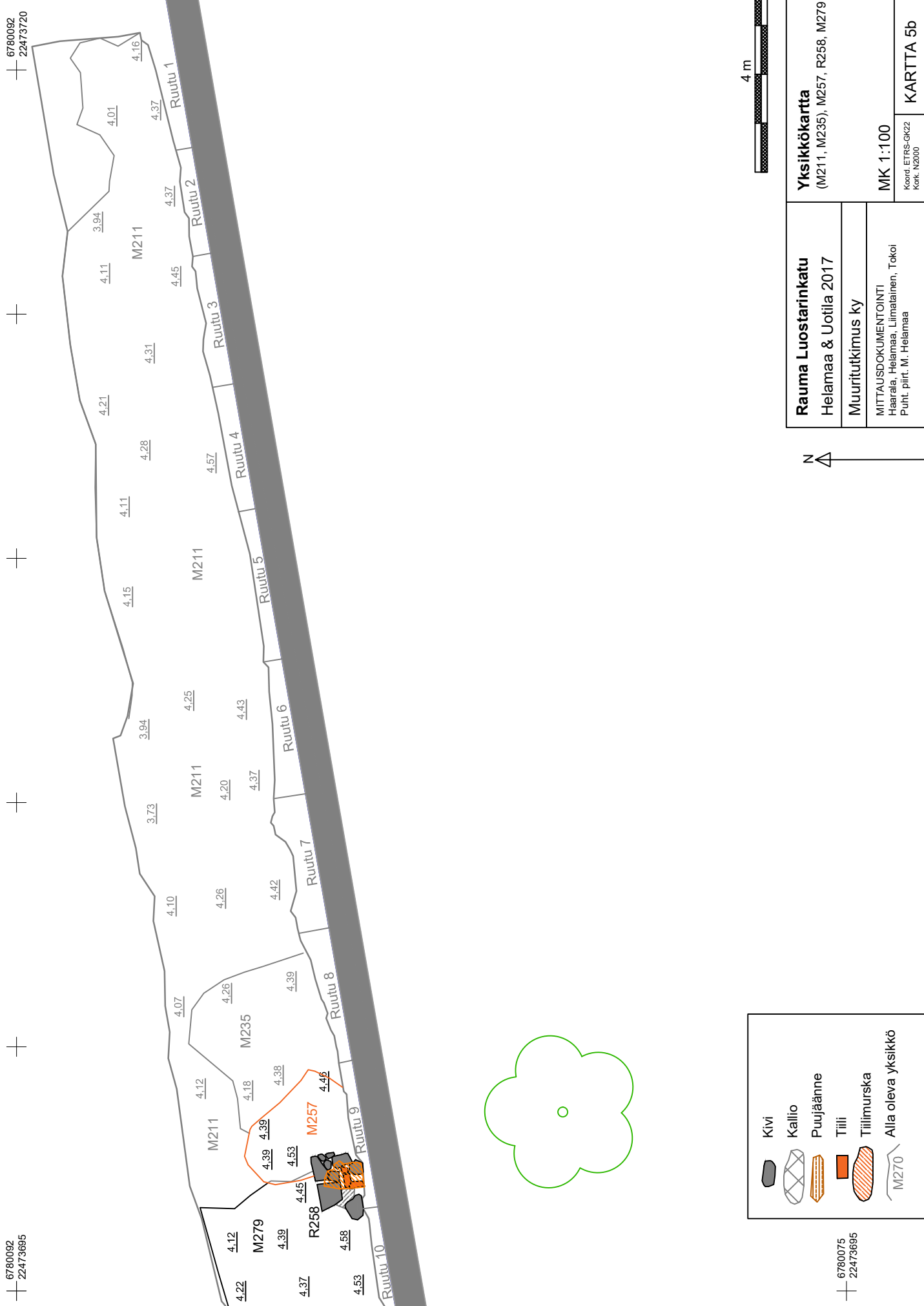
6780092
22473695



Rauma Luostarinkatu Helamaa & Uotila 2017 Muuritutkimus ky	Yksikkökartta M111, M112, L117, L172, R258, M279 M280, M283, M288, (M289), M291
MITTAUSDOKUMENTINTI Haarala, Helamaa, Limatainen, Tokoi Puhl. pihl. M. Helamaa	MK 1:100 Koord. ETRS-GK22 Kork. NZ000
KARTTA 5a	

6780075
22473670





Rauma Luostarinkatu Helamaa & Uotila 2017 Muuritutkimus ky	Yksikkökartta (M211, M235), M257, R258, M279
	MK 1:100 <small>Koord. ETRS-GK22 Krk. N2000</small>
MITTAUSDOKUMENTINTI Haarala, Helamaa, Liimatainen, Tokoi Punt. piirt. M. Helamaa	
KARTTA 5b	

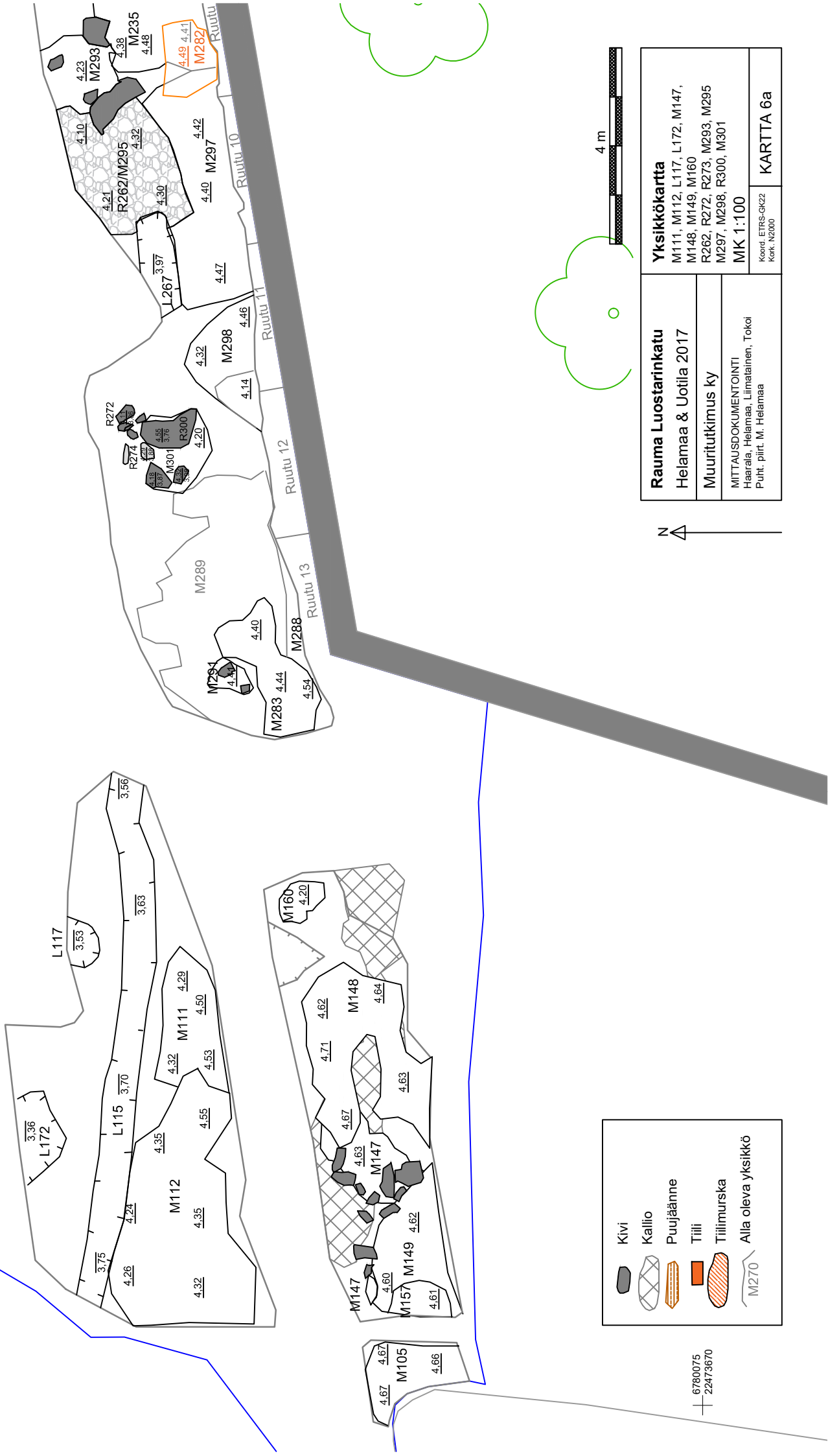
	Kivi
	Kallio
	Puujaanne
	Tiili
	Tiilimurska
	Alla oleva yksikkö M270

6780075
22473695

6780092
22473670









6780092
22473695



6780075
22473670



Rauma Luostarinkatu Helmaa & Uotila 2017 Muuritutkimus ky	Yksikkökartta M111, M112, L117, L172, M147, M148, M149, M160 R262, R272, R273, M293, M295 M297, M298, R300, M301 MK 1:100
MITTAUSDOKUMENTOINTI Haarala, Helmaa, Limatainen, Tokoi Puhl. pihl. M. Helmaa	Koord. ETRS-GK22 Kork. NZ000
	KARTTA 6a

 Kivi	 Kallio	 Puujääne	 Tiili	 Tiilimurska	 Alla oleva yksikkö
					M270

6780092
22473720

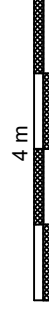

+

+

+

+

6780075
22473695



	Kivi
	Kallio
	Puujaanne
	Tiili
	Tiilimurska
	Alla oleva yksikkö

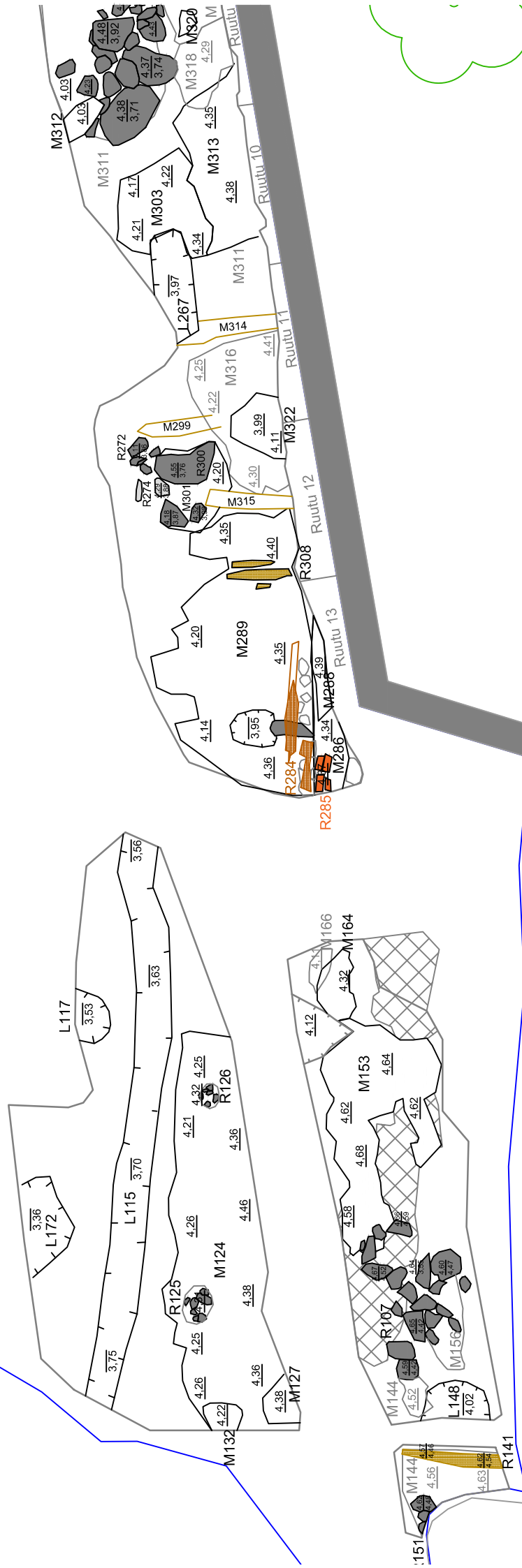
6780075
22473695

Rauma Luostarinkatu Helmaa & Uotila 2017 Muuritutkimus ky	Yksikkökartta (M211), M235, M236, (R238), R262, M282, M293, M295, M297
	MK 1:100 <small>Koord. ETRS-GK22 Kork. N2000</small>
MITTAUSDOKUMENTOINTI Haarala, Helmaa, Liimatainen, Tokoi Punt. piirt. M. Helmaa	
KARTTA 6b	

6780092
22473670

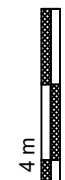



6780092
22473695

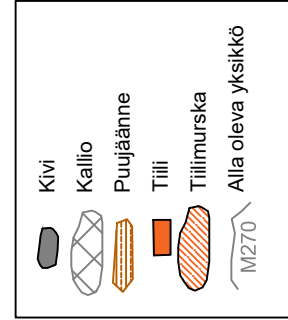

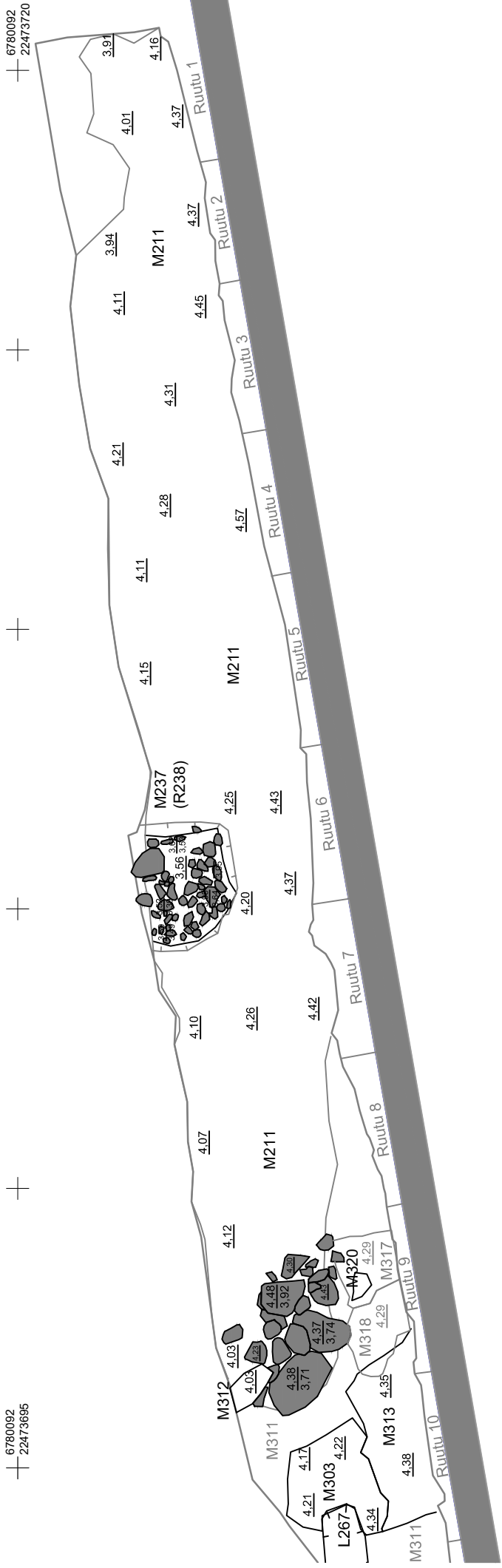


	Kivi
	Kallio
	Puujaanne
	Tiili
	Tiilimurska
	Alla oleva yksikkö

6780075
22473670



Rauma Luostarinkatu Helamaa & Uotila 2017	Yksikkökartta R107, M124, R125, R126, M127, M132, R141, M153, M164, (M166) R284, R285, M286, M289, M299, M303, M313, R300, R308, M314, M315, MK 1:100
Muuritutkimus ky MITTAUSDOKUMENTOINTI Heurala, Helamaa, Liimatainen, Tokoi Puht. piirt. M. Helamaa	Koord. ETRS-GK22 Kgrk. N2000
KARTTA 7a	



Rauma Luostarinkatu Helmaa & Uotila 2017 Muuritutkimus Ky	Yksikkökartta M211, M237, (R238), M303, (M311), M313, M312, (R294), M317, M318, M320
	MK 1:100 <small>Koord. ETRS-GK22 KorK. N2000</small>
KARTTA 7b	

6780075
22473695

6780092
22473670

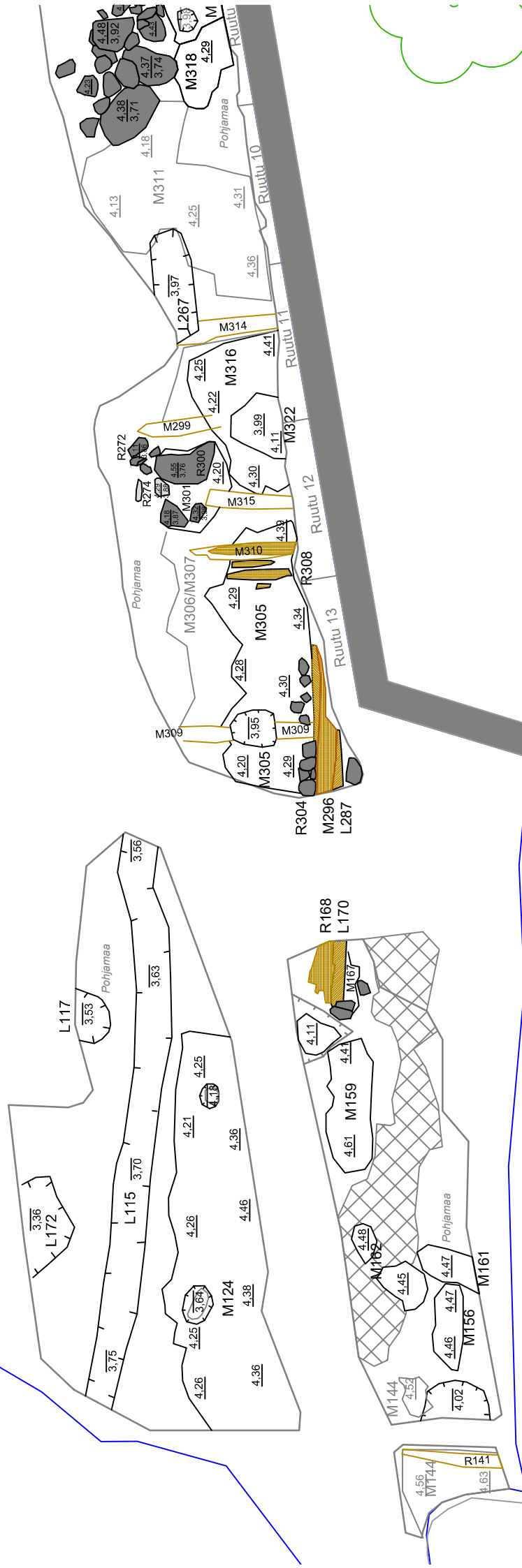
+

+

+

+


6780092
22473695




	Kivi
	Kallio
	Puujaanne
	Tiili
	Tiiliimurska
	Alla oleva yksikkö

6780075
22473670

+



4 m



Rauma Luostarinkatu Helamaa & Uotila 2017	Yksikkökartta M156, M159, M161, M162, M167, R168, L170 R294, M296, R300, R304, M305, (M306) R308, M309, (M311), M316, M318, M322
Muuritutkimus ky MITTAUSDOKUMENTOINTI Hearala, Helamaa, Liimatainen, Tokoi Puitt. piirt. M. Helamaa	MK 1:100 Koord. ETRS-GK22 Kgrk. N2000
KARTTA 8a	

6780092
22473720


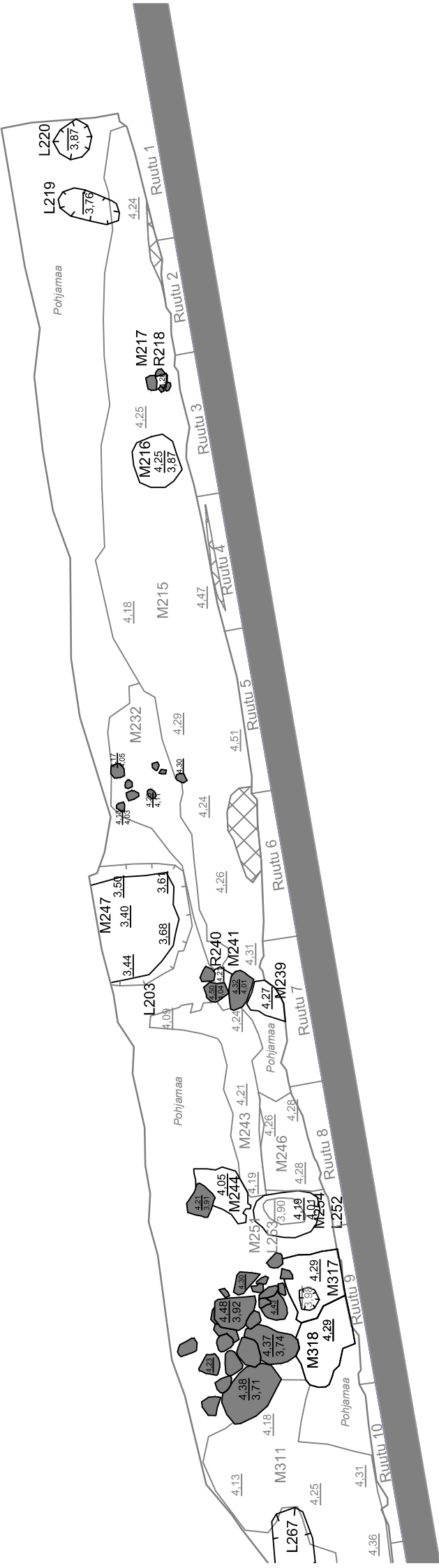
+

+

+

+


6780075
22473695



Rauma Luostarinkatu Helmaa & Uotila 2017 Muuritutkimus Ky	Yksikkökartta L203, (M215), M216, L219, L220, M239, R240, M241, (M243) M244, M245, M247, R294, (M311) M317, M318
	MK 1:100 <small>Koord. ETRS-GK22 KorK. N2000</small>
KARTTA 8b	

	Kivi
	Kallio
	Puujaanne
	Tiili
	Tiilimurska
	Alla oleva yksikkö

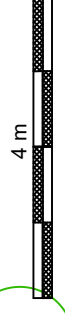
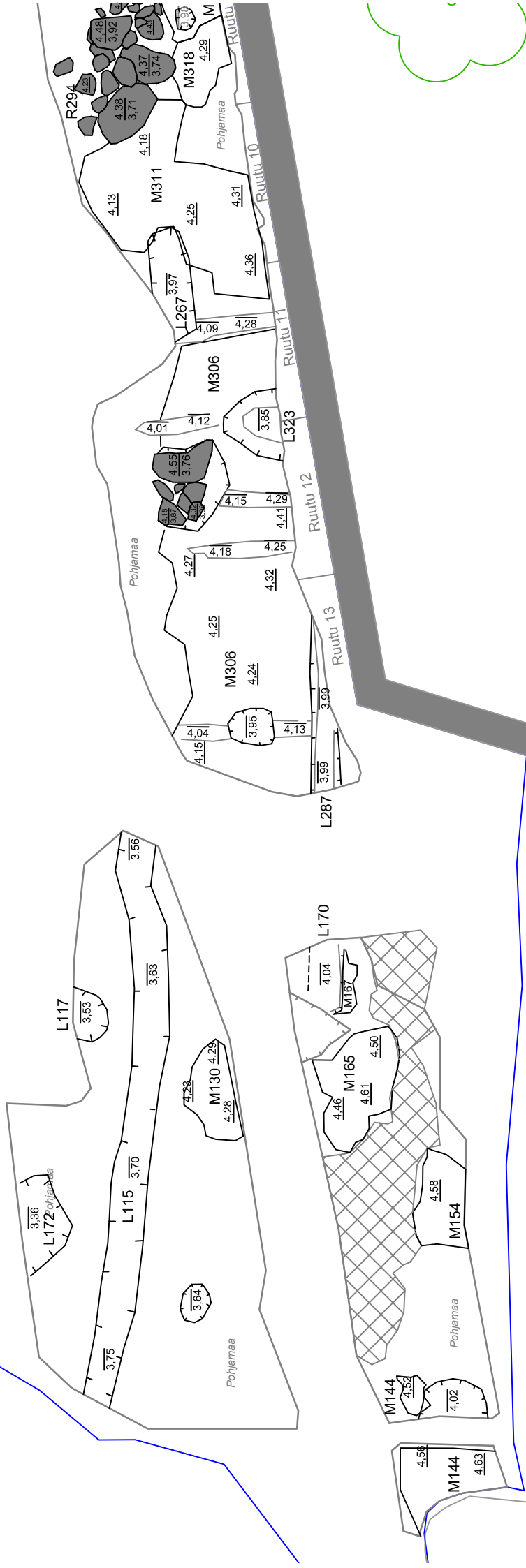
6780075
22473695



6780092
22473670



6780092
22473695

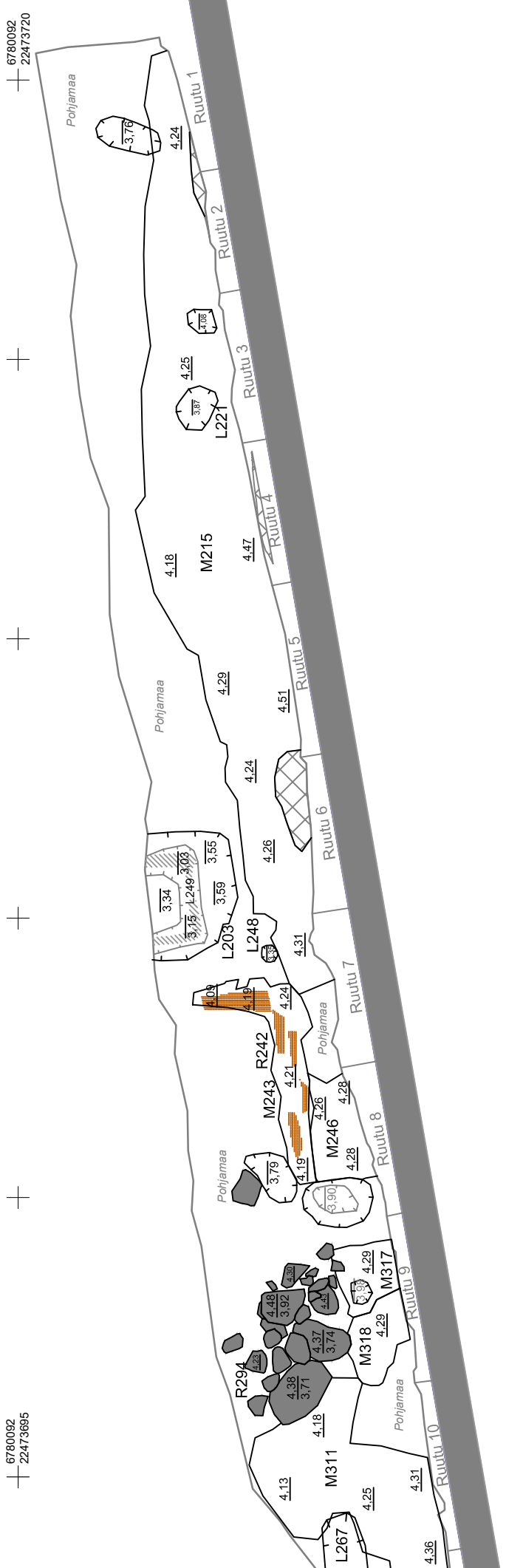


	Kivi
	Kallio
	Puujääne
	Tiili
	Tiilimurska
	Alla oleva yksikkö

Rauma Luostarinkatu Helamaa & Uotila 2017 Muuritutkimus ky	Yksikkökartta M130, M144, M154, M165, L170 L287, R294, R300, M306, M311, M318, L323
	MK 1:100 Koord. ETRS-GK22 Kor. N2000
MITTAUSDOKUMENTOINTI Haarala, Helamaa, Limatainen, Tokoi Puh. pihl. M. Helamaa	
KARTTA 9a	







6780075
22473670






6780092
22473695


6780092
22473720

	Kivi
	Kallio
	Puujaanne
	Tiili
	Tiilimurska
	Alla oleva yksikkö

6780075
22473695



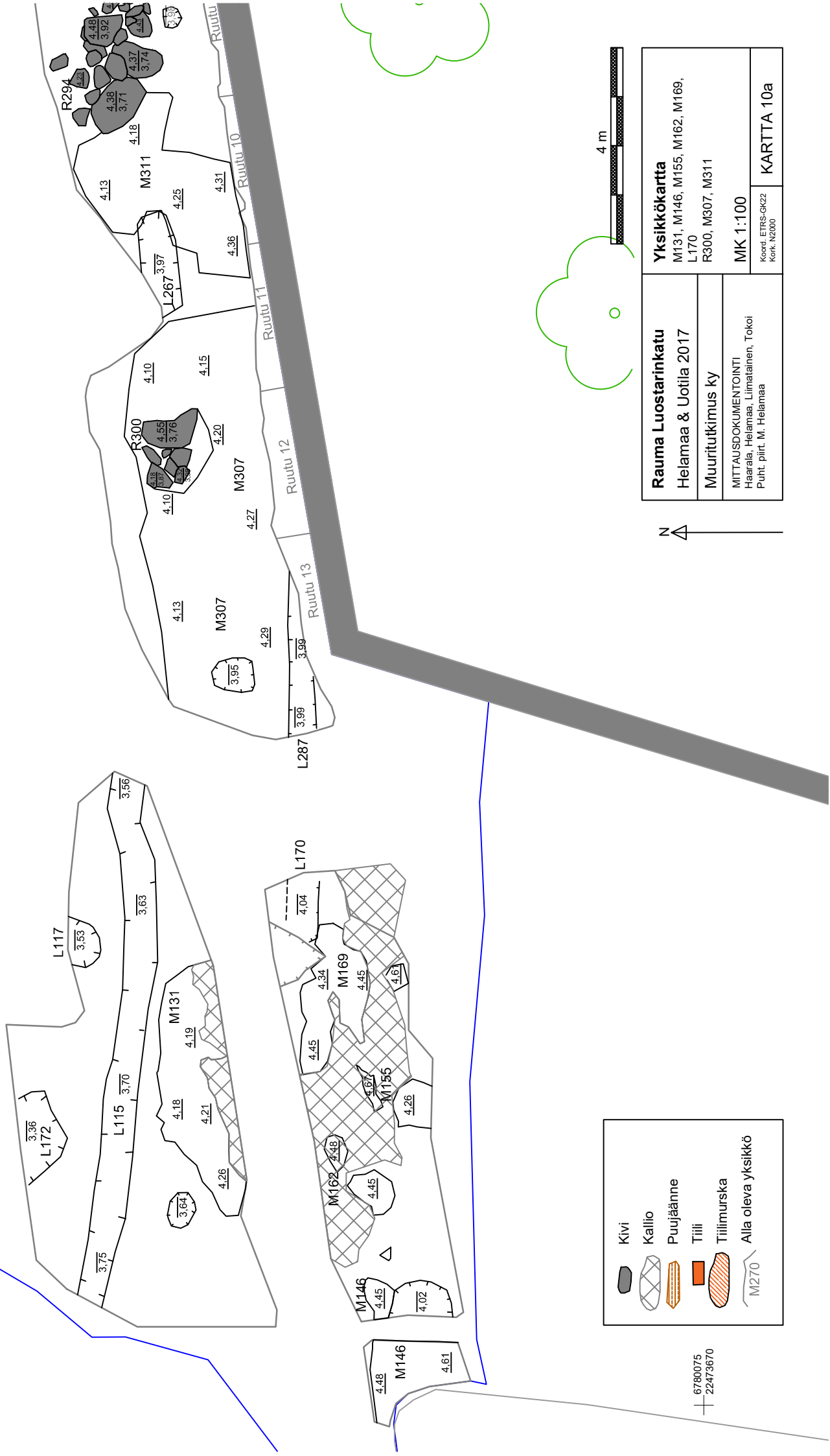
Rauma Luostarinkatu Helmaa & Uotila 2017 Muuritutkimus ky	Yksikkökartta L203, M215, R242, M243, M246 L248, R294, M311, M317, M318
	MK 1:100 <small>Koord. ETRS-GK22 Kgrk. N2000</small>
	KARTTA 9b



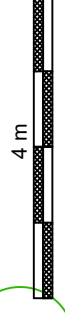
6780092
22473670



6780092
22473695



	Kivi
	Kallio
	Puujaanne
	Tiili
	Tiilimurska
	Alla oleva yksikkö
	M270



Rauma Luostarinkatu Helamaa & Uotila 2017 Muuritutkimus ky	Yksikkökartta M131, M146, M155, M162, M169, L170 R300, M307, M311
	MK 1:100 <small>Koord. ETRS-GK22 Konk. NZ000</small>
KARTTA 10a	

6780075
22473670



6780092
22473720


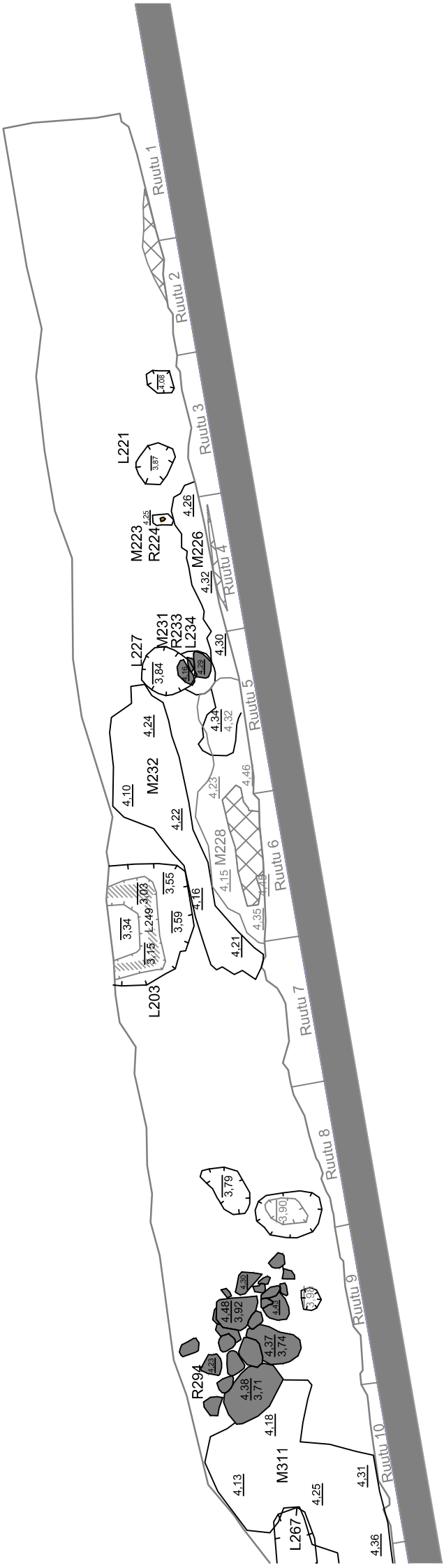
+

+

+

+


6780075
22473695



Rauma Luostarinkatu Helmaa & Uotila 2017	Yksikkökartta L203, M223, M226, M228, M231, R234, M232, R294, M311
	Muuritutkimus Ky MITTAUSDOKUMENTOINTI Haarala, Helmaa, Liimatainen, Tokoi Punt. piirt. M. Helmaa
MK 1:100	
<small>Koord. ETRS-GK22 Kork. N200</small>	
KARTTA 10b	

	Kivi
	Kallio
	Puujaanne
	Tiili
	Tiilimurska
	Alla oleva yksikkö

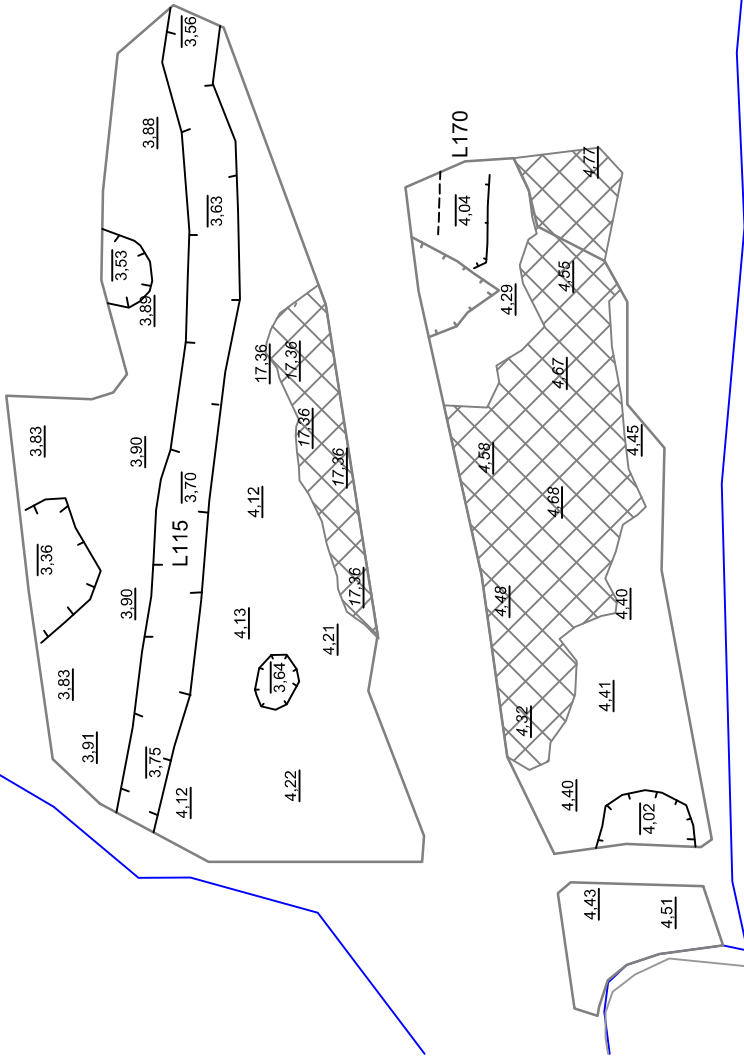
6780075
22473695



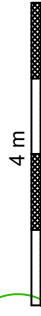


6780092
22473670



6780092
22473695



	Kivi
	Kallio
	Puujääne
	Tilli
	Tiilimurska
	Alla oleva yksikkö
	M270



Rauma Luostarinkatu Helmaa & Uotila 2017 Muuritutkimus ky	Yksikkökartta Pohjamaan pinta, kallio, kuopat
	MK 1:100 <small>Koord. ETRS-GK22 Kor. N2000</small>
MITTAUSDOKUMENTTI Haarala, Helmaa, Limatainen, Tokoi Puit. piirt. M. Helmaa	KARTTA 11a



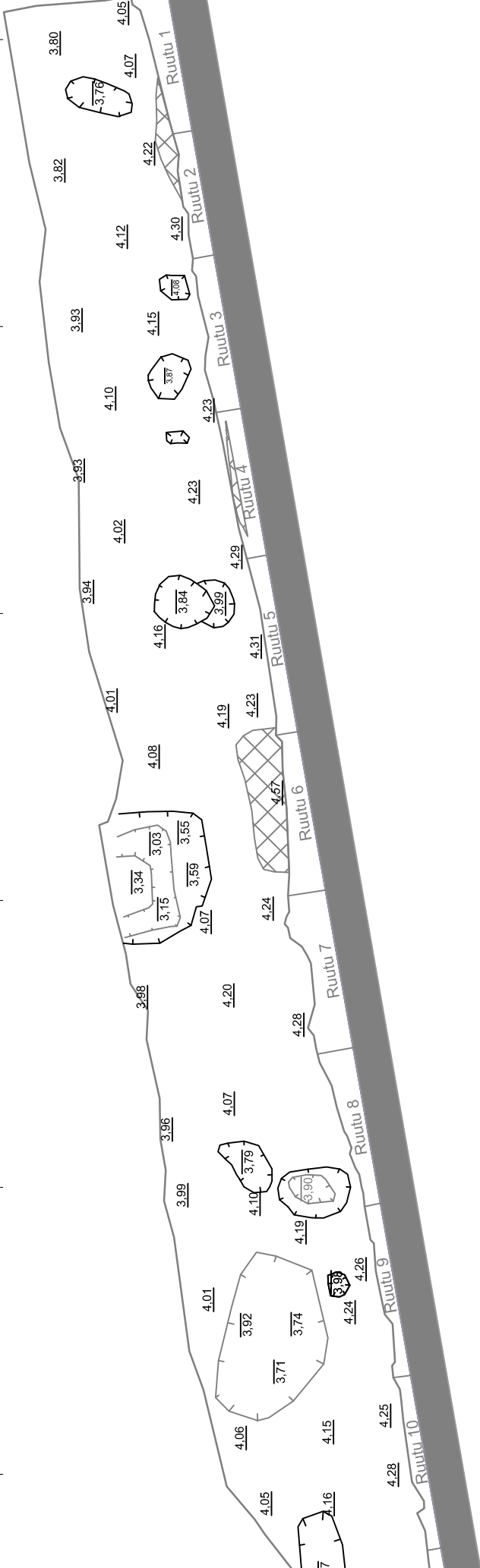
6780075
22473670



6780092
22473720



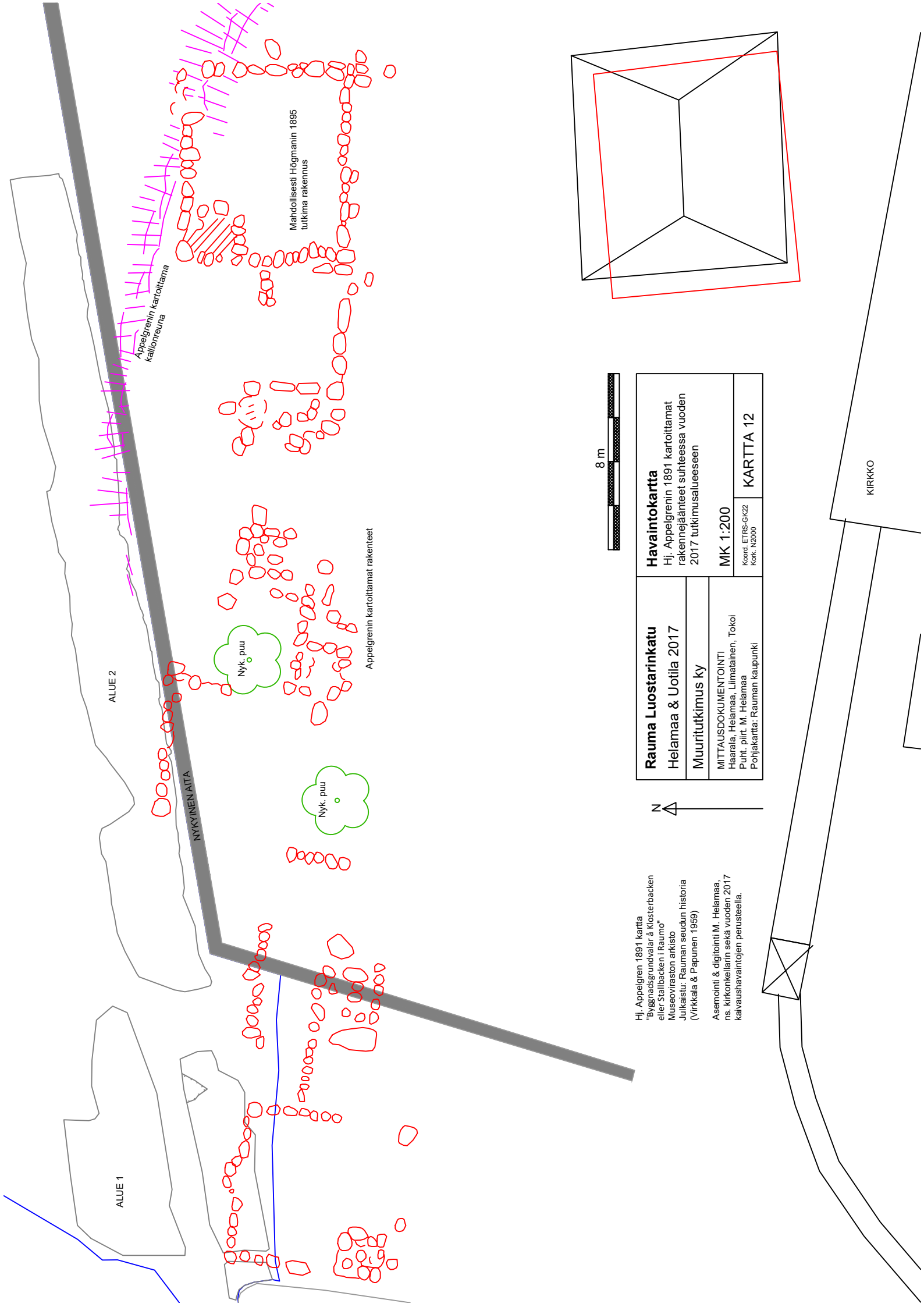
6780075
22473695



Rauma Luostarinkatu Helmaa & Uotila 2017 Muuritutkimus Ky	Yksikkökartta Pohjamaan pinta, kallio, kuopat
	MK 1:100 <small>Koord. ETRS-GK22 KorK. N2000</small>
KARTTA 11b	

	Kivi
	Kallio
	Puujaanne
	Tiili
	Tiilimurska
	Alla oleva yksikkö

6780075
22473695



ALUE 1

ALUE 2

NYKYINEN AITA

Appelgrenin kartoittama
kalliopeuna

Mahdollisesti Högmanin 1895
tutkima rakennus

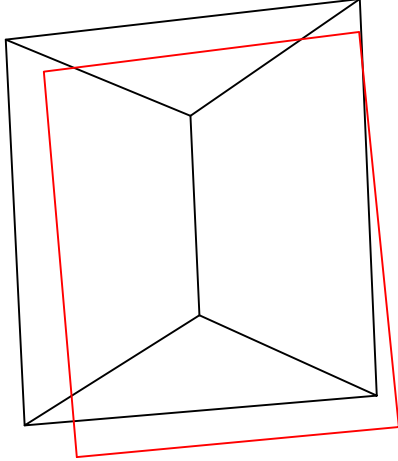

Appelgrenin kartoittamat rakenteet

Nyk. puu

Nyk. puu

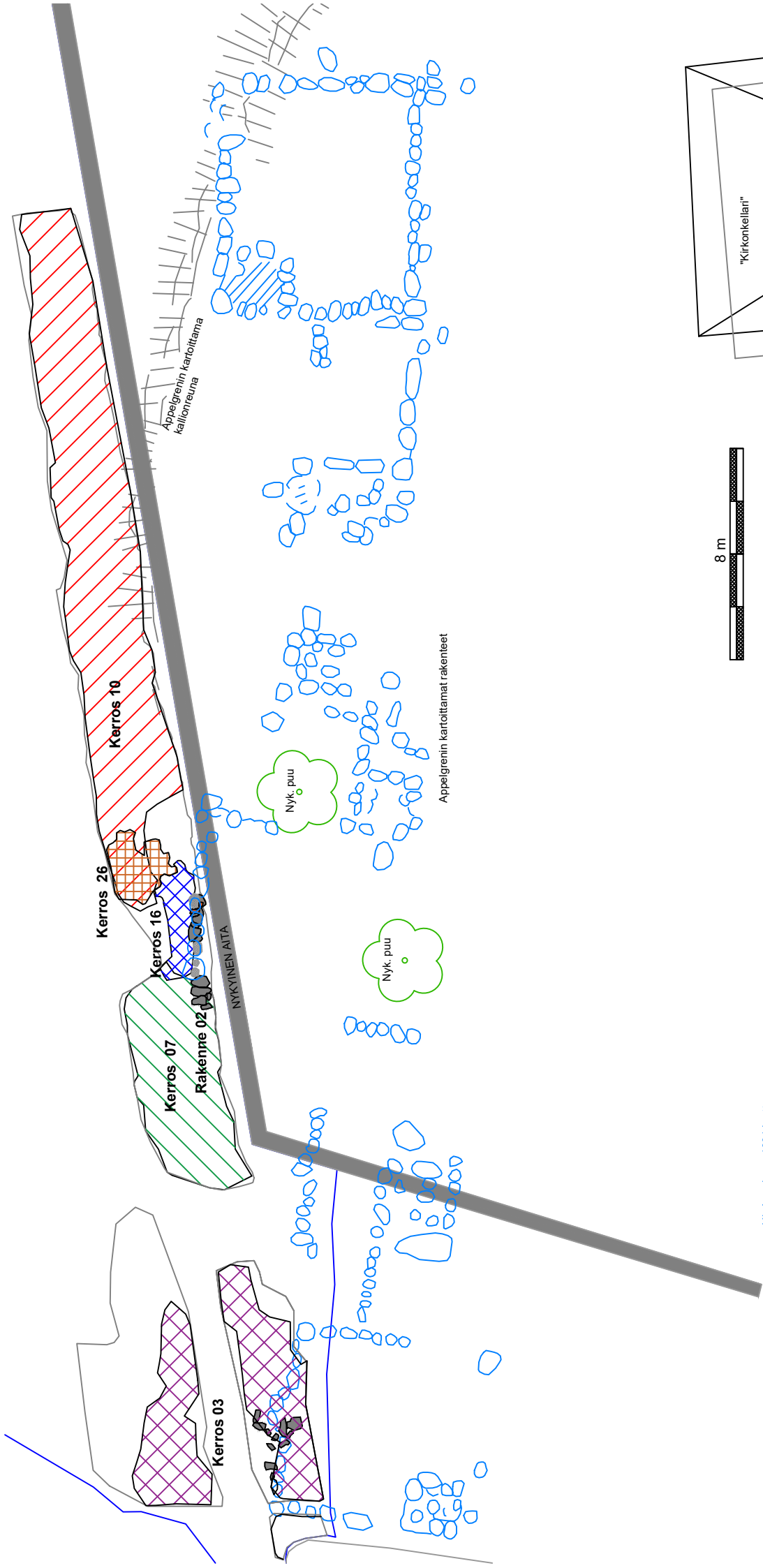
Hj. Appelgren 1891 kartta
"Byggnadsgrundvalar å Klosterbacken
eller Stallbacken i Raumo"
Museoviraston arkisto
Julkaistu: Rauman seudun historia
(Virkkala & Papunen 1959)

Asemointi & digitointi M. Helmaa,
ns. kirkonkellarin sekä vuoden 2017
käivaushavaintojen perusteella.



Rauma Luostarinkatu Helmaa & Uotila 2017 Miuuritutkimus ky	Havaintokartta Hj. Appelgrenin 1891 kartoittamat rakennelähteet suhteessa vuoden 2017 tutkimusalueeseen	
	MK 1:200 Koord. ETRS-GK22 Kerk. N2000	KARTTA 12

KIRKKO



Hj. Appelgren 1891 kartta
 "Byggnadsgrundvalar å Klosterbacken
 eller Stallbacken i Raumo"
 Museoviraston arkisto
 Julkaistu: Rauman seudun historia
 (Virkkala & Papunen 1959)

Aseointi & digitointi M. Helmaa,
 ns. kirkonkellarin sekä vuoden 2017
 kaivaushavaintojen perusteella.

Rauma Luostarinkatu

Helmaa & Uotila 2017

Muurutkimus ky

MITTAUSDOKUMENTOINTI
 Haarala, Helmaa, Limatainen, Tokoi
 Puht. piirt. M. Helmaa
 Pohjakartta: Rauman kaupunki

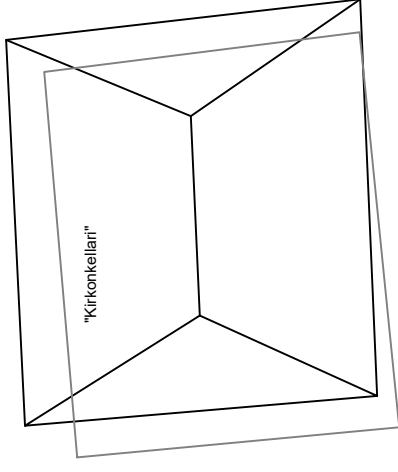
Havaintokartta

Faasi 5 (n. 1550-1650)
 Rakenne 02
 Kerrokset 03, 07, 10, 16, 26

MK 1:200

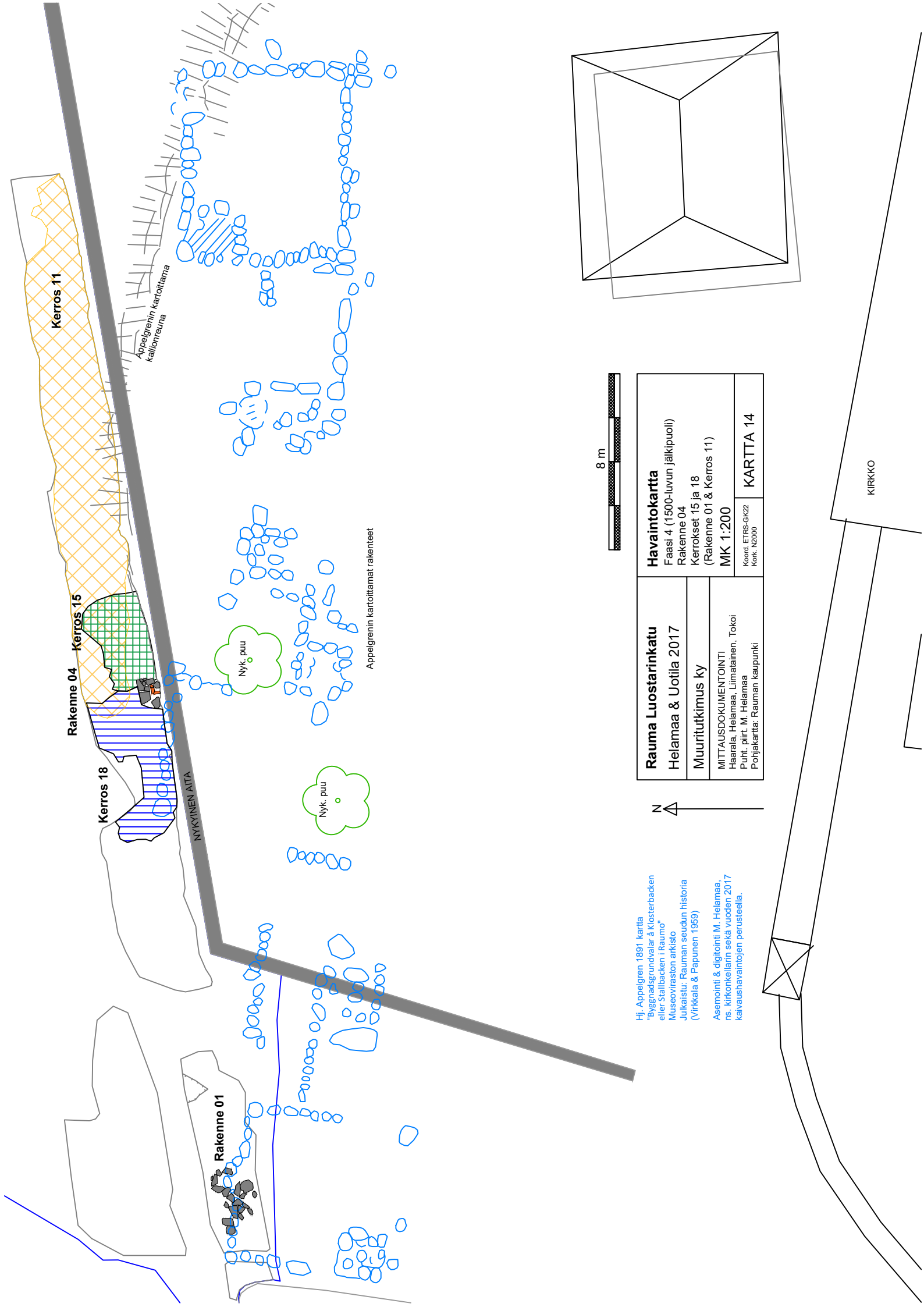
Koord. ETRS-GK22
 Kork. N2000

KARTTA 13



Kirkkoaita

KIRKKO



Kerros 11

Rakenne 04 Kerros 15

Kerros 18

Rakenne 01

Appelgrenin kartoitama
kallionreuna

Appelgrenin kartoitamat rakenteet

Nyk. puu

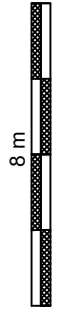
Nyk. puu

NYKYINEN AITTA

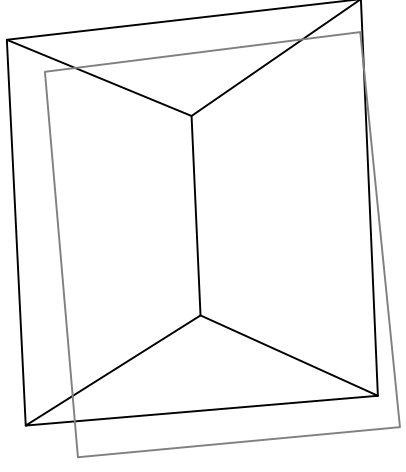
KIRKKO

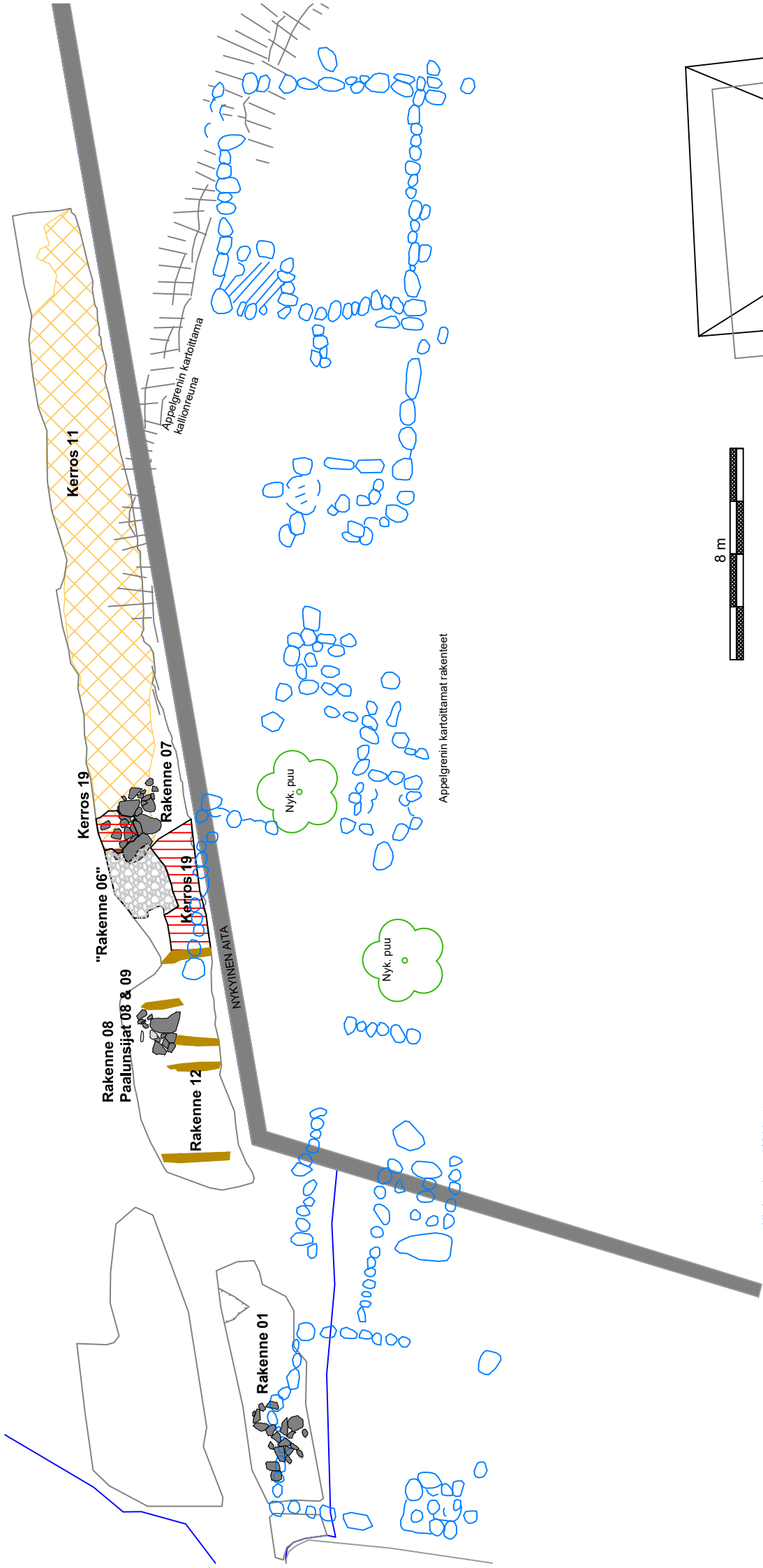
Hj. Appelgren 1891 kartta
"Byggnadsgrundvalar å Klosterbacken
eller Stallbacken i Raumo"
Museoviraston arkisto
Julkaistu: Rauman seudun historia
(Virkkala & Papunen 1969)

Asemointi & digitointi M. Helmaa,
ns. kirkonkellarin sekä vuoden 2017
kaivaushavaintojen perusteella.



Rauma Luostarinkatu Helmaa & Uotila 2017 Muuritutkimus ky MITTAUSDOKUMENTOINTI Haaraia, Helmaa, Limatainen, Tokoi Puut., piirt. M. Helmaa Pohjakartta: Rauman kaupunki	Havaintokartta Faasi 4 (1500-luvun jälkipuoli) Rakenne 04 Kerrokset 15 ja 18 (Rakenne 01 & Kerros 11) MK 1:200 Koord. ETRS-GK22 Korok. N2000	KARTTA 14
	N	





Hj. Appelgren 1891 kartta
 "Byggnadsgrundvalar å Klosterbacken
 eller Stallbacken i Raumo"
 Museoviraston arkisto
 Julkaistu: Rauman seudun historia
 (Virkkala & Papunen 1959)

Aseointi & digitointi M. Helmaa,
 ns. kirkkokellarin sekä vuoden 2017
 kaivaushavaintojen perusteella.

Rauma Luostarinkatu

Helmaa & Uotila 2017

Muurutkimus ky

MITTAUSDOKUMENTOINTI
 Haarala, Helmaa, Limatainen, Tokoi
 Puht. piirt. M. Helmaa
 Pohjakartta: Rauman kaupunki

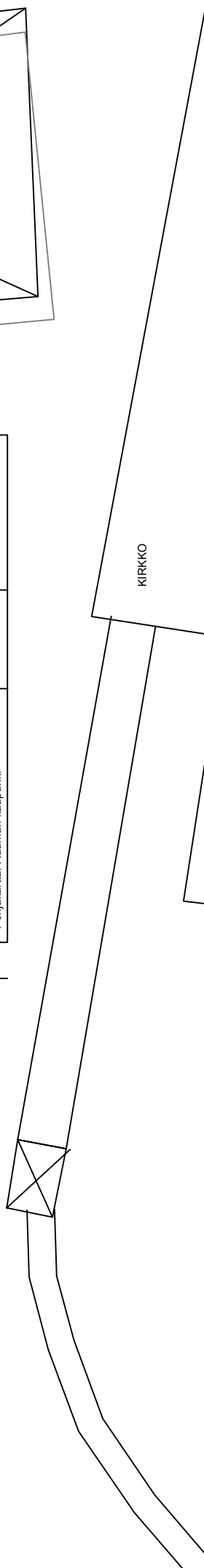
Havaintokartta

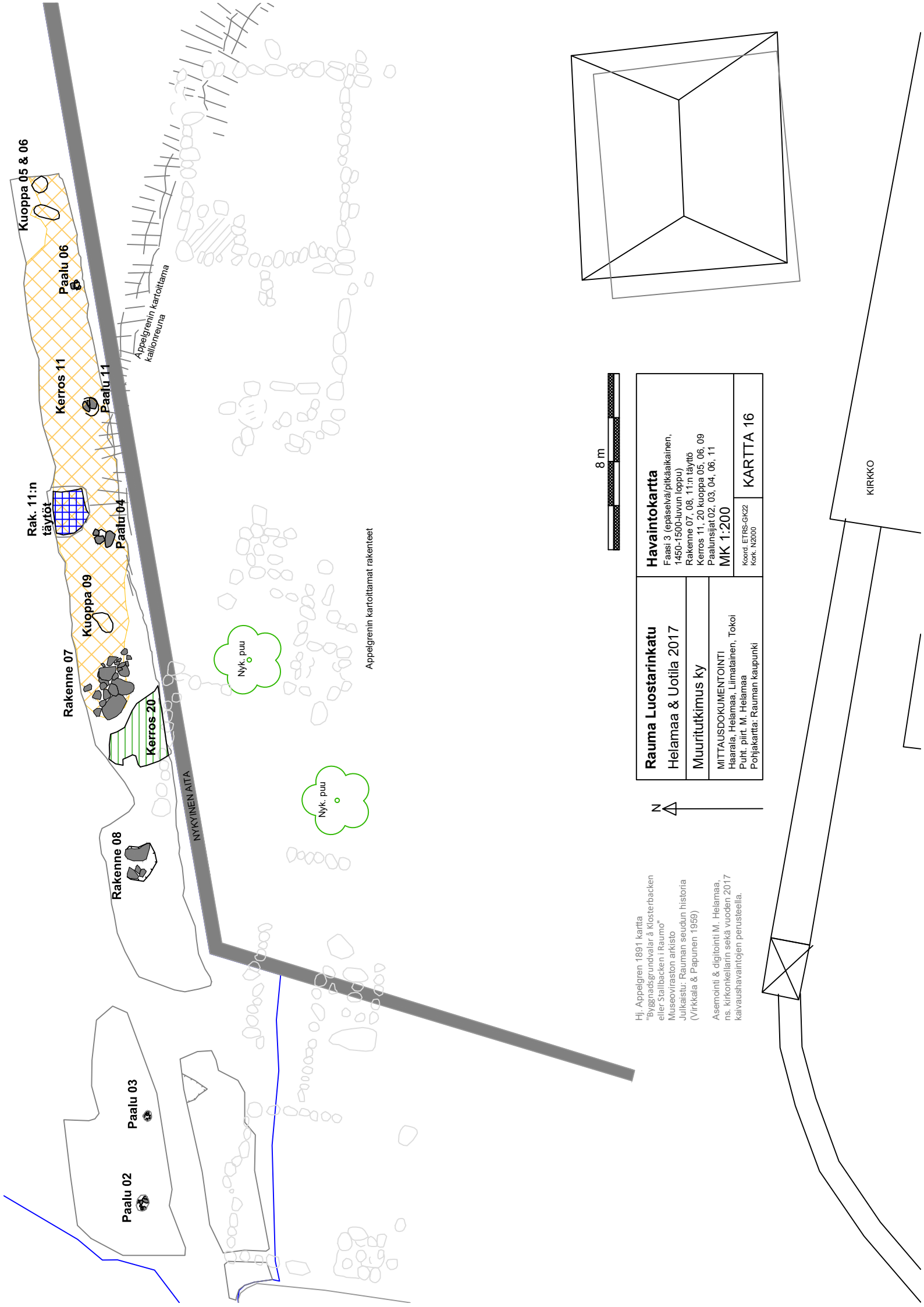
Faasi 3 (epäselvä/pitääkainen,
 1450-1500-luvun loppu)
 Rakenne 01, "04", 07, 08, 12
 Kerros 11, 19, Paa.lunsiijat 08, 09

MK 1:200

Koord. ETRS-GK22
 Korh. N2000

KARTTA 15





Rak. 11:n täytöt

Kuoppa 05 & 06

Rakenne 07

Kuoppa 09

Rakenne 08

Paalu 02

Paalu 03

Kerros 20

Paalu 04

Kerros 11

Paalu 06

Appelgrenin kartoittama kallioreuna

NYKYINEN AITA

Nyk. puu

Nyk. puu

Appelgrenin kartoittamat rakenteet



Hj. Appelgren 1891 kartta
 "Byggnadsgrundvalar å Klosterbacken eller Stallbacken i Raumo"
 Museoviraston arkisto
 Julkaistu: Rauman seudun historia (Virkkala & Pappunen 1959)

Asemointi & digitointi M. Helmaa, ns. kirkonkellarin sekä vuoden 2017 kalvaushavaintojen perusteella.

Rauma Luostarinkatu

Helmaa & Uotila 2017

Muuritutkimus ky

MITTAUSDOKUMENTOINTI
 Haaraia, Helmaa, Liimatainen, Tokoi
 Punt., piirt. M. Helmaa
 Pohjakartta: Rauman kaupunki

Havaintokartta

Faasi 3 (epäsevä/pitkäaikainen, 1450-1500-luvun loppu)

Rakenne 07, 08, 11:n täytöt

Kerros 11, 20 kuoppa 05, 06, 09

Paalunsijat 02, 03, 04, 06, 11

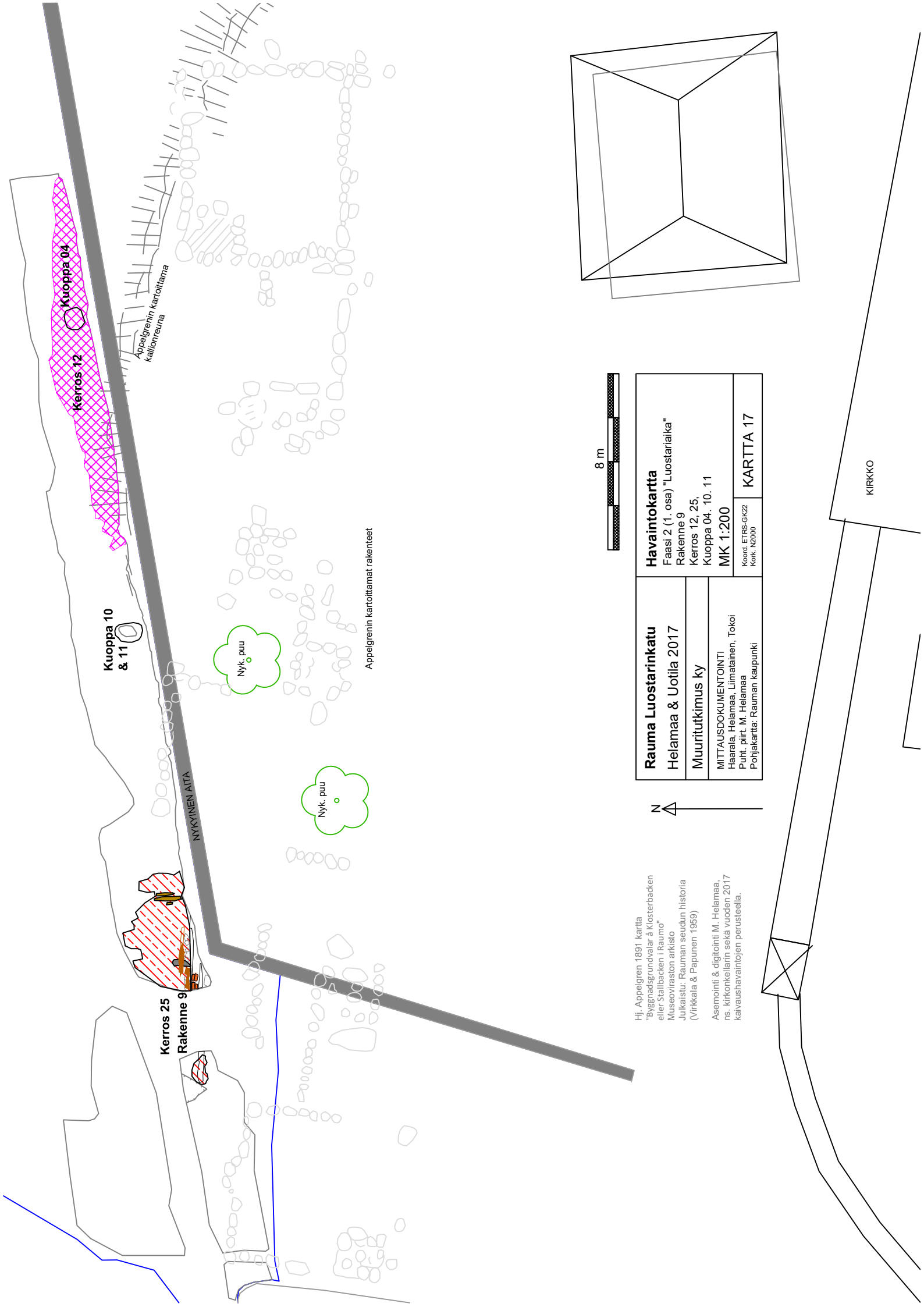
MK 1:200

Koord. ETRS-GK22
 Kork. N2000

KARTTA 16

N

KIRKKO



Kuoppa 10 & 11

Kerros 25
Rakenne 9

Kerros 12
Kuoppa 04

Appelgrenin kartoittama
kallionreuna

Nyk. puu

Nyk. puu

Appelgrenin kartoittamat rakenteet

NYKYINEN AITTA



Hj. Appelgren 1891 kartta
"Byggnadsgrundvalar å Klosterbacken
eller Stallbacken i Raumo"
Museoviraston arkisto
Julkaistu: Rauman seudun historia
(Virkkala & Papunen 1959)

Asemointi & digitointi M. Helamaa,
ns. kirkonkellarin sekä vuoden 2017
kallavaushavaintojen perusteella.

Rauma Luostarinkatu

Helamaa & Uotila 2017

Muuritutkimus ky

MITTAUSDOKUMENTOINTI

Haarala, Helamaa, Limatainen, Tokoi

Puht., piirt. M. Helamaa

Pohjakartta: Rauman kaupunki

Havaintokartta

Faasi 2 (1. osa) "Luostari aika"

Rakenne 9

Kerros 12, 25,

Kuoppa 04, 10, 11

MK 1:200

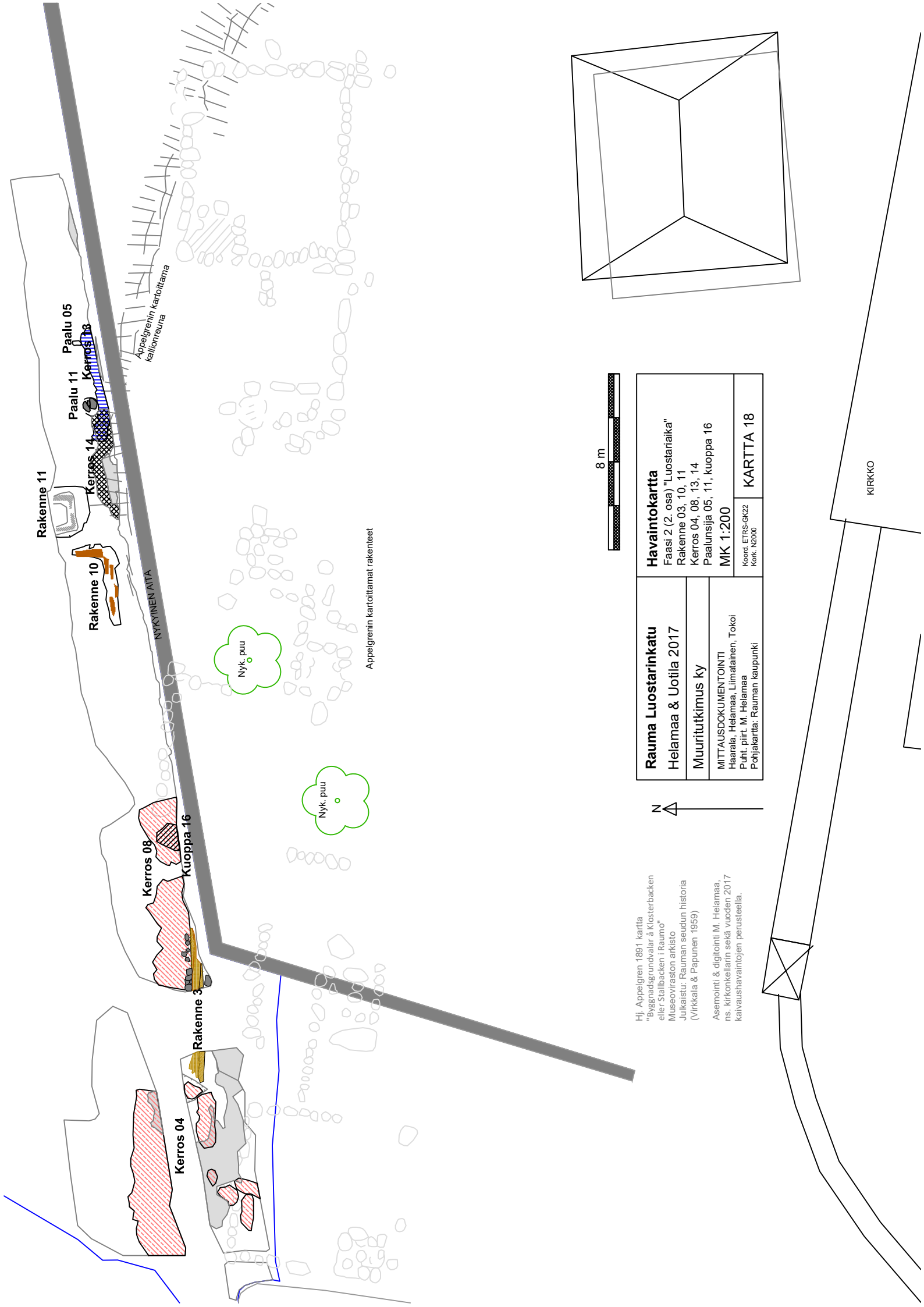
Koord. ETRS-GK22

Kotk. N2000

KARTTA 17



KIRKKO



Rakenne 11

Paalu 11
Paalu 05

Kerros 14
Kerros 08

Appelgrenin kartoitama
kallioperä

NYKYINEN AITA

Rakenne 10

Kerros 08

Kuoppa 16

Rakenne 3

Kerros 04

Nyk. puu

Nyk. puu

Appelgrenin kartoitamat rakenteet



8 m

Hj. Appelgren 1891 kartta
"Byggnadsgrundvalar å Klosterbacken
eller Stallbacken i Raumo"
Museoviraston arkisto
Julkaistu: Rauman seudun historia
(Virkkala & Papunen 1959)

Asemointi & digitointi M. Helmaa,
ns. kirkkokellarin sekä vuoden 2017
kaivaushavaintojen perusteella.

Rauma Luostarinkatu

Helmaa & Uotila 2017

Muuritutkimus ky

MITTAUSDOKUMENTOINTI
Haarala, Helmaa, Limatainen, Tokoi
Puht. piirt. M. Helmaa
Pohjakartta: Rauman kaupunki

Havaintokartta

Faasi 2 (2. osa) "Luostari aika"

Rakenne 03, 10, 11

Kerros 04, 08, 13, 14

Paalunsija 05, 11, kuoppa 16

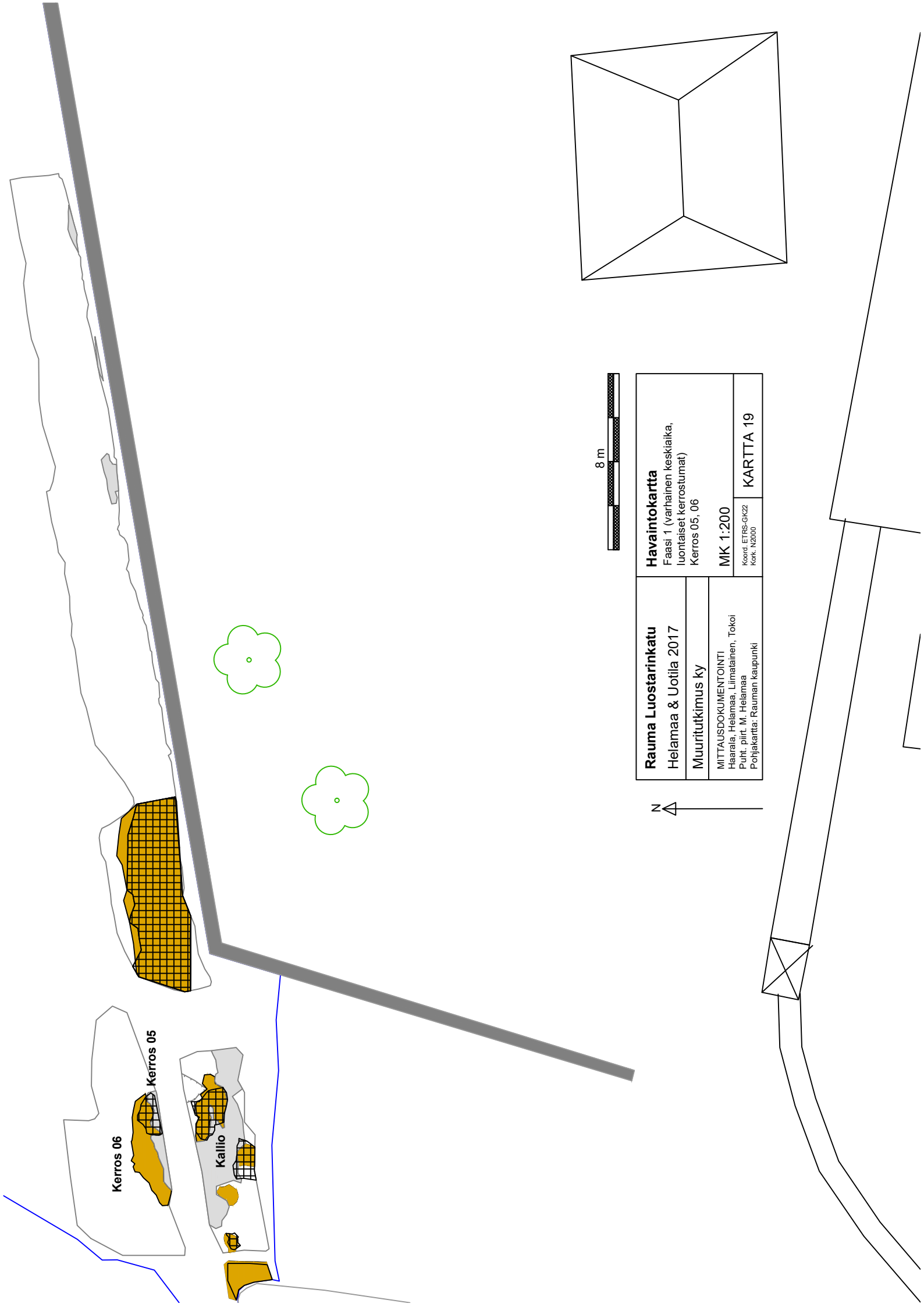
MK 1:200

Koord. ETRS-GK22
Kotk. N2000

KARTTA 18



KIRKKO



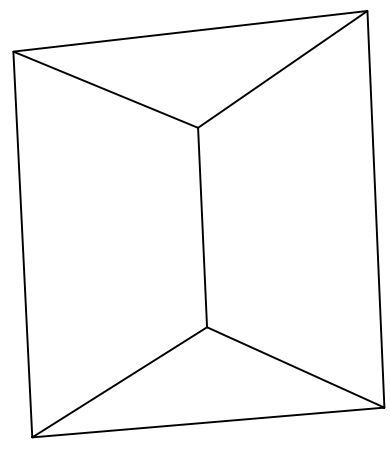

Kerros 06

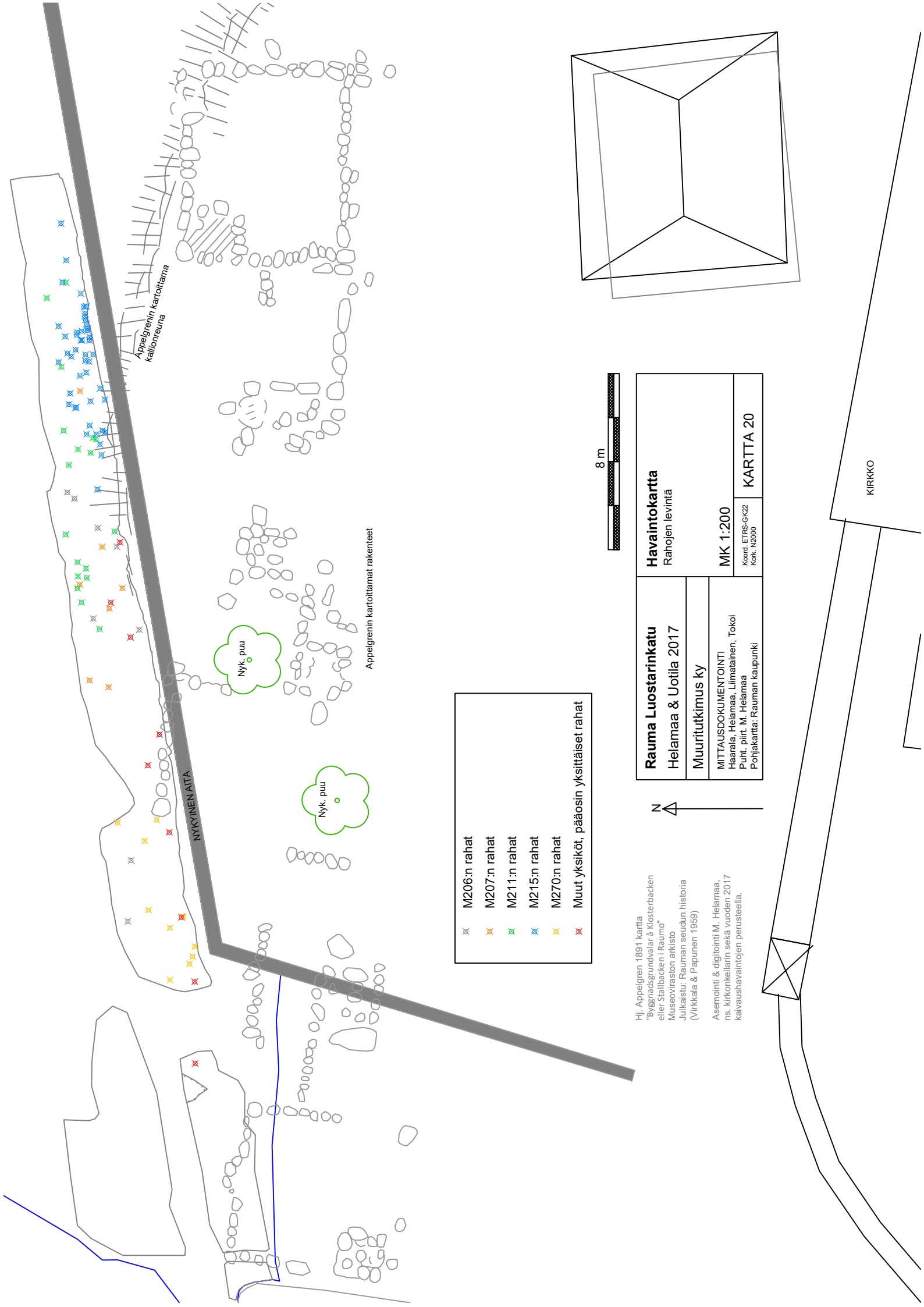
Kerros 05

Kallio

8 m

Rauma Luostarinkatu Helamaa & Uotila 2017	Havaintokartta Faasi 1 (varhainen keskiaika, luontaiset kerrostumat) Kerros 05, 06	
	Muuritutkimus ky	MK 1:200 Koord. ETRS-GK22 Kok. N2000
MITTAUSDOKUMENTOINTI Haarala, Helamaa, Limatainen, Tokoi Punt. pilt. M. Helamaa Pohjakartta: Rauman kaupunki		KARTTA 19





Appelgrenin kartoittama
kallionreuna

Appelgrenin kartoittamat rakenteet

NYKYINEN AITA

Nyk. puu

Nyk. puu

- ☒ M206:n rahat
- ☒ M207:n rahat
- ☒ M211:n rahat
- ☒ M215:n rahat
- ☒ M270:n rahat
- ☒ Muut yksiköt, pääosin yksittäiset rahat

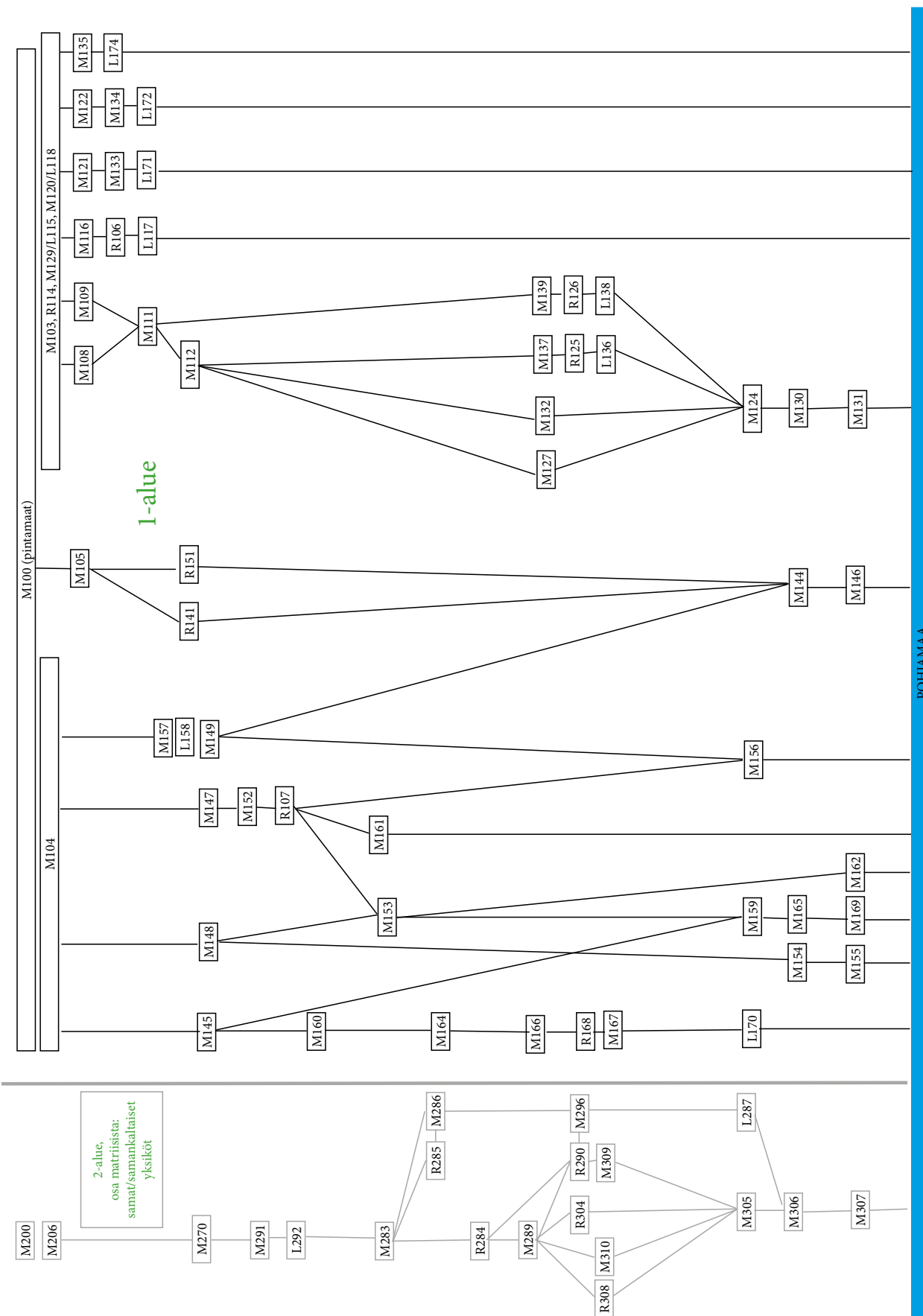
8 m

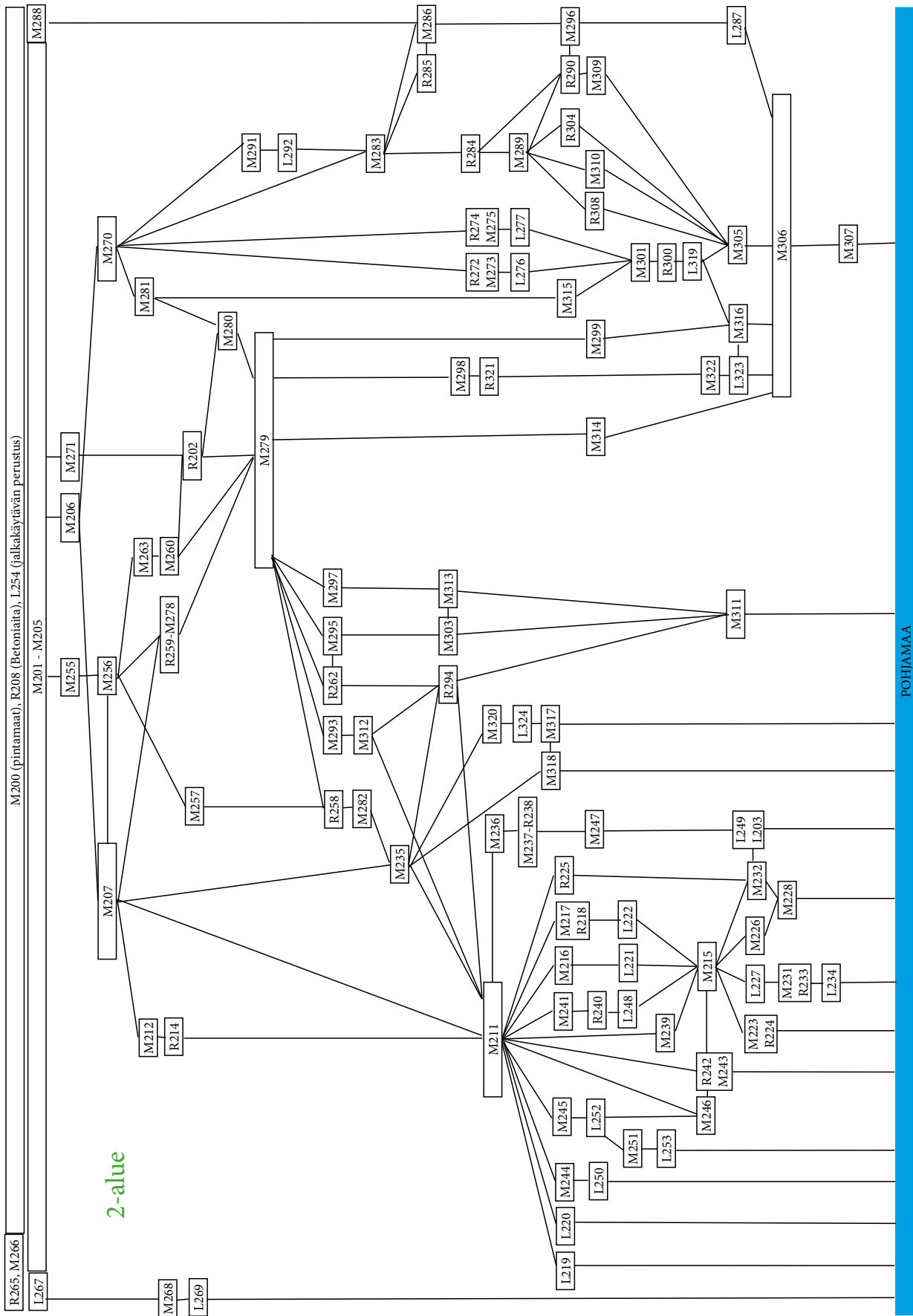
Hj. Appelgren 1891 kartta
"Byggnadsgrundvalar å Klosterbacken
eller Stallbacken i Raumo"
Museoviraston arkisto
Julkaistu: Rauman seudun historia
(Virkkala & Papunen 1959)

Asemointi & digitointi M. Helamaa,
ns. kirkonkellarin sekä vuoden 2017
kalvaushavaintojen perusteella.

Rauma Luostarinkatu Helamaa & Uotila 2017 Muuritutkimus ky	Havaintokartta Rahojen levintä	
	MK 1:200 Koord. ETRS-GK22 Kork. N2000	KARTTA 20

KIRKKO





M 100 Kaivinkoneen poistamat pintamaat

Alue 1 Sijainti Koko alue

Kartta:

Kokonaisuus Pintamaat

Yksikön tiedot

Paksuus vaihtelee

Koostumus ym.

Tien pohjustukerroksia, erilaisia hiekkoja ja soria.

Rajapinnat tekninen

Kaivuutapa

Stratigrafia

Stratigrafia, lisätiedot

Päällä on: -

Alla on: M103, M104

Löydöistä

Huomioita

Tulkinta ja ajoitus

Pintamaat

M 101 =M201

Alue 2 Sijainti

Kartta:

Kokonaisuus -

Yksikön tiedot

Koostumus ym.

Rajapinnat tekninen

Kaivuutapa

Stratigrafia

Stratigrafia, lisätiedot

Päällä on:

Alla on:

Löydöistä

Huomioita

Tulkinta ja ajoitus

M 102 =M270

Alue 2 Sijainti

Kartta:

Kokonaisuus -

Yksikön tiedot

Koostumus ym.

Rajapinnat

Kaivuutapa

Stratigrafia

Stratigrafia, lisätiedot

Päällä on:

Alla on:

Löydöistä

Huomioita

Tulkinta ja ajoitus

M 103 Pehmeä, hiekkainen peltokerros pohjoisosassa

Alue 2 Sijainti Pohjoinen lohko

Kartta: 2a

Kokonaisuus Krs 23, Pelto

Yksikön tiedot

Laaja alue pohjoislohkon pohjoisosassa. Paksuimmillaan rinteän alapuolella, etelässä selkeänä kerroksena vielä ojan L115 päällä, sen jälkeen sekoittuu tai vaihettuu M108/M109:ään sekoittuneena kerroksena ylemmänä rinteessä. Pohjoisessa katkeaa putkikaivantoihin. Paksuus 15-25 cm.

Koostumus ym.

Sekoittunut multainen hiekkamaa, melko pehmeää, selkeästi mylläntynyttä/möhennettyä. Keskiruskeaa, ei juurikaan tiiltä tai muuta seassa.

Rajapinnat Pohjamaan päällä selkeä, muihin ruskeisiin hiekkoihin (M109, M108 ym) epäselvempi.

Kaivuutapa Kaivettu kaivinkoneella

Stratigrafia

Stratigrafia, lisätiedot

Päällä on: M100

Alla on: M108, M109, M112, M116, M129, M121, M122

Löydöistä Esineistöä 1800-1900-l, muun muassa alkon pullonkorkki, posliini, piiposliini, punasavi, vihreä ja kirkas pullolasi, tasolasi. 1700-luvun kolikko. Kolikkoa lukuunottamatta poistettu luetteloimatta.

Luuta 451 g

Huomioita

Tulkinta ja ajoitus

Peltomaata, ainakin 1900-luvun alkupuolelta, pelto on sijainnut paikalla jo kauemminkin.

M 104 Eteläisen osan puhdistus

Alue 1 Sijainti Risteysalue eteläinen lohko

Kartta:

Kokonaisuus Puhdistuskerrokset

Yksikön tiedot

Yksikkö kattaa käytännössä koko eteläisen lohkon. Se katkeaa kaikissa ilmansuunnissa putkikaivantoihin, etelässä se rajautuu osin kaivausalueen reunaan.

Koostumus ym.

Oikeastaan tien pohjustuskerrosten ja säilyneiden kulttuurikerrosten rajapinta, joka on kaivinkonekaivuun jälkeen puhdistettu. Pitää siis sisällään pintaa kaikista alla olevista yksiköistä.

Rajapinnat Rajapinnat tekniset

Kaivuutapa Kaivettu lastalla

Stratigrafia

Stratigrafia, lisätiedot

Päällä on: M100

Alla on: R107, M145, M147, M148, M157

Löydöistä Pienet palat kivisavikeramiikkaa, todennäköisesti Siegburgin keskiaikaista, punasavipala sekä retusoitua tasolasia. Löydöt otettu talteen niiden iän perusteella.

Luuta

Luuta 76 g

Huomioita

Tulkinta ja ajoitus

Tiekerrosten ja kulttuurikerrosten rajapinta, puhdistuskerros.

M 105 Tummanruskea hiekkakerros

Alue 1 Sijainti Risteysalue, Eteläinen lohko lounaiskulma

Kartta: 2a

Kokonaisuus Krs 23, Pelto?

Yksikön tiedot

Noin 1,5 x 1,5 metrin kulma, jota kaapelikaivanto ja putkikaivanto leikkaavat. Jatkuu viereisen viheraluekumpareen alle, tuli lähes täysin suoraan asfaltin alta.

Koostumus ym.

Tumma, musta tiivis, tahmainen hieno hiekka, jossa tiilimurua ja tiilenpaloja, pieniä laastinmuruja.

Rajapinnat Rajapinnat selkeät

Kaivuutapa Kaivettu lastalla

Stratigrafia

Stratigrafia, lisätiedot

Päällä on: M100

Alla on: M142

Löydöistä Löydöt 1800-1900-lukua, tupakan imuke/holkki, piiposliinia, kirkasta puristelasia, vihreää pullolasia. Luetteloitu, poistettu ajoituksen perusteella.

Luuta 37 g

Huomioita

Tulkinta ja ajoitus

Peltomaa tai muu, alueen nuorimpia kulttuurikerroksia, voi liittyä myös kumpareen kohdalla sijainneen koulurakennuksen pihamaihın tms. 1800-1900-l

R 106 Kivet kuopassa L117

Alue 1 Sijainti Risteysalue pohjoinen lohko

Kartta: 4a

Kokonaisuus Kuoppa 17

Yksikön tiedot

Kivet ovat kuopassa L117.

Koostumus ym.

Pyöreitä ja hieman kulmikkaita luonnonkiviä tiiviisti kuopassa. Kivien koko vaihtelee halkaisijaltaan noin 10 senttimetristä noin 30 senttiin. Kivien joukossa oli hieman ruskeaksi värjäytynyttä sekoittunutta mutta melko puhdasta hiekkaa.

Rajapinnat

Kaivuutapa

Stratigrafia

Stratigrafia, lisätiedot

Päällä on: M103, M116

Alla on: L117

Löydöistä

Huomioita

Tulkinta ja ajoitus

Tuntemattomasta syystä kivillä täytetty kuoppa. Ajoitus epävarma, tuli esiin pohjamaassa suoraan pellon M103 alta.

R 107 Kivet etelälohkossa

Alue 1 Sijainti Eteläinen lohko, keskellä / länsiosassa

Kartta: 7a

Kokonaisuus Rakenne 01

Yksikön tiedot

Kiviä noin 3 x 2 kokoisella alueella. Kivet jokseenkin sekalaisesti, ei muodosta selkeää riviä tai muuta perustuslinjaa. Muutama suurempi laakakivi muodostaa tasaisen alueen kivikon keskelle. Rakenne mahdollisesti katkeaa ja on tuhoutunut tai vähintään sekoittunut pohjoispuolelta tehtyn ja kallioon räjäytetyn putkikaivannon takia. Kivet on osin suoraan kallion päällä, osin hiekalla kallionyppylän eteläpuolella.

Koostumus ym.

Luonnonkiviä, sekä "tavallisen pyöreitä" että jonkin verran kulmikkaita ja litteitä kiviä. Koko vaihtelee halkaisijaltaan noin 30-60 cm välillä. Yksi suurempi litteän laakea pyöreä hiekkakivi keskellä, halkaisija noin 60 cm, paksuus 10 cm. Koska osa kivistä tuli suoraan asfaltin pohjustushiekan alta, on mahdollista että osa kivistä on poistettu ja todennäköisesti myös päällä olevat yksiköt ovat sekoittuneet.

Rajapinnat

Kaivuutapa

Stratigrafia

Stratigrafia, lisätiedot

Päällä on: M104, M149, M152

Osa kivistä esiin suoraan tiekerrosten M100 alta.

Alla on: M153, M156, M161, M162, pohjamaa, kallio

Löydöistä

Huomioita

Tulkinta ja ajoitus

Tuntematon kivirakenteen pätkä. Arveltu mm. jonkinlaiseksi tulisijan pohjaksi, mutta siihen viittaavaa palokerrosta tai tiiltä ei sen yhteydestä löytynyt. Ei muutenkaan selkeitä käyttökerroksi, kivet tulevat esiin sekalaisen kulttuurikerroksen alta ja on perustettu osin sekoittuneen maan, osin pohjamaan ja kallion päälle. Hj. Appelgrenin kartoittama läntisimmän rakenteen yksi seinälinja osuu tietyllä asemoinnilla tähän kivikkoon, joten kyseessä voi pienellä varauksella olla seinälinjakin. Ajoitus vaikea määrittää.

M 108 Tumma multamaa

Alue 1 Sijainti Risteysalue pohjoinen lohko, länsiosa

Kartta: 3a

Kokonaisuus krs 01 vastaava kuin krs 22

Yksikön tiedot

Kumpareella/pohjoiseen viettävässä rinteessä, etelässä putkikaivanto katkaisee, pohjoisessa M103 sekoittaa/leikkaa, vaihettuu itään päin mentäessä M109:ksi. Paksuimmillaan M112:n tiili- ja laastiosan päällä, laskee ja ohenee maaston muotojen mukaan länteen. Paksuus 5-20 cm

Koostumus ym.

Tumma, hienojakoinen multamaa, joka koostuu hiekasta ja mullasta. Seassa tiilimurskaa, mutta ei niin runsaasti kuin alla olevassa M112:ssa, yksikön pinta on tasaisen ruskea eikä siinä ollut tiiltä juuri ollenkaan. Melko kova ja tiivis, paikoin hiekkalinssejä.

Rajapinnat Vaihettava, yksikkö on vaihdettu kun tiimurun intensiteetti on kasvanut selkeästi

Kaivuutapa Kaivettu kaivinkoneella ja lapiolla.

Stratigrafia

Stratigrafia, lisätiedot

Päällä on: M100, M103

Alla on: M112, M111

Löydöistä Melko harvat löydöt, poimittu todennäköisesti vain suurimpia. Sieburgilainen kivisavikannun kaula (ka-1500-l), suuren punasavivadin paloja, tasolasia, jossa retusoitu reuna. Ajallisesti sekoittunut, mutta ei juuri 1700-lukua uudempaa.

Luuta 278 g

Huomioita

Vastaava yksikkö kuin 2-auleella M206

Tulkinta ja ajoitus

Alueen kulttuurikerroksia, todennäköisesti M112:n päälle kertynyt ja muodostunut. Mahdollisesti muodostunut 1600-luvulla ja jatkanut avoimena pintana pellon reunana aina 1900-luvun puoliväliin asti. Eroaa M103-peltomaasta tiiviydellään, jolloin M103 selkeämmin myllätty käytössä ole peltokerros.

M 109 **M108:nohut itäosa**

Alue 1 Sijainti Risteysalue pohjoinen lohko, itäosa

Kartta: 3a

Kokonaisuus krs 01 vastaava kuin krs 22

Yksikön tiedot

Kuten edellinen, M108 vaihettuu itään mentäessä täksi yksiköksi. Kapea kolmiomainen alue, jota putkikiavanto leikkaa etelässä ja idässä ja M103 sekoittaa / leikkaa pohjoisessa. Paksuus 5-10 cm.

Koostumus ym.

Lähes samankaltaista kuin M108, mutta hiekkaisempaa ja pehmeämpää eikä niin paljon tiilenkappaleita. Käytännössä samaa stratigrafista vaihetta kuin M108. Vaikea erottaa M103:sta, joka maan koostumukseltaan samankaltaista mutta jonka joukossa on modernimpaa löytöaineistoa.

Rajapinnat Vaihtettava, osin tekninen.

Kaivuutapa Kaivettu kaivinkoneella ja lapiolla.

Stratigrafia

Stratigrafia, lisätiedot

Päällä on: M100, M103

Alla on: M112, M111

Löydöistä Harvoja löytöjä, johtunee kaivu tavasta. Joukossa kuitenkin kivisavikannun paloja (tod. Näk. Raerenilaista tai köniläistä käyttökeramiikkaa), koristeltu liitupiipun varsi sekä reunoitaan retuositu tasakylkisen kolmion muotoinen ikkunaruuu (hiukan rikki). Arviolta 1600-luku. Löydöt otettu talteen.

Huomioita

Vastaava yksikkö kuin 2-alueella M206

Tulkinta ja ajoitus

Alueen kulttuurikerroksia, todennäköisesti M112:n päälle kertynyt ja muodostunut, 1600-luvulta 1900-luvulle asti muodostunut pellon reuna.

R 110 **=R202**

Alue 2 Sijainti

Kartta:

Kokonaisuus -

Yksikön tiedot

Koostumus ym.

Rajapinnat

Kaivuutapa

Stratigrafia

Stratigrafia, lisätiedot

Päällä on:

Alla on:

Löydöistä

Huomioita

Tulkinta ja ajoitus

M 111 Tiivis ruskea hiekka

Alue 1 Sijainti Risteysalue pohjoinen lohko, itäosa

Kartta: 4a

Kokonaisuus krs 03, vastaava kuin krs 07/10

Yksikön tiedot

Putkikaivantojen ja M103-pellon / L115:n rajaamalla pohjoiseen viettävällä rinteellä, M112:n itäpuolella, alta paljastuvan kallion itärinteellä. Paksuus keskimäärin 10 cm

Koostumus ym.

Tummanruskea tiivis hienojakoinen hiekka, jossa orgaanista ainesta seassa. Yksikön alapinnassa, M124:n rajapinnalla oli ohut tiilimurskan sekainen kerros, joka käytännössä M112:n tiilimurskaa tänne ohuena kerroksena levinneenä.

Rajapinnat Melko selkeä alle olevaan M124:ään, vaihettava yllä olevaan M109:ään

Kaivuutapa Kaivettu lapiolla ja lastalla

Stratigrafia

Stratigrafia, lisätiedot

Päällä on: M109

Alla on: osin M112, M124

Löydöistä Kivisavikannun pohjapala (todennäköisesti Raeren 1475-1550-l), punasaviastioissa ainakin padan sekä mahdollisesti ruukun tai muun käyttökeramiikan palasia, voi olla 1500-1600-l. Keramiikat otettu talteen ajoitus- ja tutkimuskäyttöön. Pari pientä tasolasin palaa, naula sekä liuskekivinen hioin, jotka poistettu vähemmän infomaatioarvon vuoksi ja koska sanallinen tieto on katsottu riittäväksi.

Luuta 120 g

Huomioita

Tulkinta ja ajoitus

Todennäköisesti paikalle levitellyn täyttö/tasausmaan osa tai sen päälle kertynyt maakerros.

Löytöjen ja stratigrafian perusteella 1500-1600-l?

M 112

Alue 1 Sijainti Risteysalue pohjoinen lohko

Kartta: 4a

Kokonaisuus krs 03, vastaava kuin krs 07/10

Yksikön tiedot

Putkikaivantojen ja M103-pellon / L115-ojan rajaamalla pohjoiseen viettävällä rinteellä. Vaihtuu itään päin M108:ksi ja katkeaa lännessä kaapelikaivantoon. Paksuus 10-20 cm, ohenee rinteen alaosiin mentäessä, paksuimmillaan kallion päällä.

Koostumus ym.

Tiivis, hieman tahmainen, hienjakoisen hiekan ja mullan sekainen tumma, lähes mustan ruskea maa, jonka joukossa oli runsaasti tiilen paloja ja tiilimurskaa. Lisäksi erityisesti yksikön keskellä, sen korkeimmalla ja paksuimmalla kohdalla oli noin 3-5 cm kerros laastimurua ja kikkareita. Laastia oli myös muualla yksikössä (kun laastimuru loppui, vaihtui myös yksikkö). Paikoin nyrkin kahden kokoista kivilohkarettä, joista osa pyörityneitä luonnonkiviä, mutta myös kulmikkaita. Jatkuu ohuena tiilimurskan sekaisena kerroksena M111:n alla, jossa se on kaivettu M111:nä, koska sen esiin saaminen yksistään oli haastavaa.

Rajapinnat Hyvin selkeä alla olevaan M124:ään. Yksiköiden raahapinnan tunki kaivaessa, lisäksi tiili ja erityisesti laasti loppuivat.

Kaivuutapa Kaivettu lapiolla ja lastalla

Stratigrafia

Stratigrafia, lisätiedot

Päällä on: M103, M108, M109

Alla on: M124

Löydöistä Monipuolinen ja ajallisesti sekoittunut kivisaviaineisto (Westerwaldin tyyppiä 1600-alku, vihreäpintainen siegburg 1450-1550, Siegburg), punasavea ainakin padasta, yksi naula. Retusoitua tasolasia. Luinen veitsen kahvapaneeli. Tasolasisiru ja piin palat poistettu.

Luuta 1678 g

Huomioita

Mahd. samaa vaihetta kuin M270.

Tulkinta ja ajoitus

Paikalle levitelty purkujätteen sekainen maa tasaukseksi, jossa todennäköisesti osin sekoittunut. Arviolta noin 1550-1650-I (perustuu pitkälti mahdolliseen faasiajoitukseen)

M 113 =M112

Alue 1 Sijainti

Kartta:

Kokonaisuus -

Yksikön tiedot

Koostumus ym.

Rajapinnat

Kaivuutapa

Stratigrafia

Stratigrafia, lisätiedot

Päällä on:

Alla on:

Löydöistä

Huomioita

Tulkinta ja ajoitus

R 114 Pienet puupaalut pellonreunalla

Alue 1 Sijainti Risteysalue pohjoinen lohko

Kartta:

Kokonaisuus Krs 23, Pelto, pikkutikut

Yksikön tiedot

Pellon M103 ja kulttuurikerrosten (M108, M109) reunalla epäsäännöllisesti, mutta jokseenkin itä-länsisuuntaisesti havaitut pienet puupaalut/ruosataan tikut. Pystysuorat puut ovat pitkälti maatuoneet, mutta ne eivät ole halkaisijaltaan yli 5 senttimetriä.

Koostumus ym.

Rajapinnat Melko selkeät, osin maatuoneet

Kaivuutapa -

Stratigrafia

Stratigrafia, lisätiedot

Päällä on: M103:n alta

Alla on: Pohjamaa, M108, M109, M129

Löydöistä

Huomioita

Tulkinta ja ajoitus

Stratigrafian perusteella peltoon M103 tai sen aikaan liittyviä maahan työnnettyjä puutikkuja/pieniä paaluja.

L 115 Peltomaata reunustava oja

Alue 1 Sijainti Risteysalue pohjoinen lohko

Kartta: 3a, 4a

Kokonaisuus Krs 23, Pelto, oja

Yksikön tiedot

Länsiluode-itäkaakkosuuntainen oja, joka kulkee pohjoiseen viettävän rinteiden reunalla osin ehkä itse muokanneen maaston pudotusta ja kallistusta. Ojan leveys noin 60-70 cm pohjamaan tasalla. Havaittu koko kaivausalueen / lohkon pituudelta, maksimissaan noin 10 m

Koostumus ym.

Rajapinnat Selkeä pohjamaassa

Kaivuutapa

Stratigrafia

Stratigrafia, lisätiedot

Päällä on: M103, M129

M129 on ojan täyttönä, M103 sen päällä

Alla on: M108, M109, M111, M112, mahd. M124

Löydöistä

Huomioita

Tulkinta ja ajoitus

M103:een liittyvä oja, 1900-luvun alkupuolisolta, tai hieman vanhempi (1800-l?)

M 116 Maa kuopassa L116

Alue 1 Sijainti Risteysalue pohjoinen lohko

Kartta: 3a

Kokonaisuus Kuoppa 17

Yksikön tiedot

Yksikkö rajautuu kuoppaan L117 tiiviin kivikon R106 sekaan.

Koostumus ym.

Sekoittunutta, hieman ruskeaksi värjäytynyttä pohjahiekkaa.

Rajapinnat Rajapinnat selkeät

Kaivuutapa Kaivettu lastalla.

Stratigrafia

Stratigrafia, lisätiedot

Päällä on: M103

Alla on: L117

Löydöistä

Huomioita

Tulkinta ja ajoitus

Tuntemattoman kuopan kivitäytön seassa oleva sekoittunut hiekka. Ajoitus tuntematon.

L 117 Kuoppa jossa kivet R106

Alue 1 Sijainti Risteysalue pohjoinen lohko

Kartta: 4a

Kokonaisuus Kuoppa 17

Yksikön tiedot

Puolikas kuoppa, jonka halkaisija on noin 1 metri, kuoppa leikkaantuu putkikaivantoon. Syvyys noin 30 cm.

Koostumus ym.

Kuopan seinämät ja pohja karevat / kuperat.

Rajapinnat

Kaivuutapa

Stratigrafia

Stratigrafia, lisätiedot

Päällä on: M103, R107, M116

M103:n alla, M116 ja R107 ovat täytteenä

Alla on: Pohjamaa

Löydöistä

Huomioita

Tulkinta ja ajoitus

Tarkoitukseltaan ja ajoitukseltaan tuntematon kuoppa, joka täytetty kivillä ja sekoittuneella hiekalla.

L 118 kuoppa M120:lle

Alue 1 Sijainti risteysalue pohjoislohko

Kartta: 3a

Kokonaisuus Krs 23, Pelto, paalunsija 1

Yksikön tiedot

Halkaisijaltaan noin 40 cm oleva pyöreä kuoppa, jonka syvyys pohjamaan pinnasta mitattuna noin 15-20 cm.

Koostumus ym.

Rajapinnat Selkeät alle, osin tekninen ylle

Kaivuutapa Lastalla

Stratigrafia

Stratigrafia, lisätiedot

Päällä on: M103, M120

Alla on: pohjamaa

Löydöistä

Huomioita

Tulkinta ja ajoitus

Tuntematon kuoppa, mahdollisesti peltoaikainen paalunsija.

M 119 =M204

Alue 2 Sijainti

Kartta:

Kokonaisuus -

Yksikön tiedot

Koostumus ym.

Rajapinnat

Kaivuutapa

Stratigrafia

Stratigrafia, lisätiedot

Päällä on:

Alla on:

Löydöistä

Luuta 765 g

Huomioita

Tulkinta ja ajoitus

M 120 Paalunsijakuopan maa

Alue 2 Sijainti Risteysalue pohjoinen lohko

Kartta: 3a

Kokonaisuus Krs 23, Pelto, paalunsija 1

Yksikön tiedot

Pyöreähkö kuoppa, syvyys maks 15 cm. Halkaisija noin 40 cm

Koostumus ym.

Vaalean ruskeaa, humuspitoisen maan (pelto M103) sekaista pohjahiekkaa. Muutama kivi lähti pois tältä kohdista peltomaata M103 kaivettaessa.

Rajapinnat Selkeä alle, erottui vasta m103:n kaivuun jälkeen.

Kaivuutapa

Stratigrafia

Stratigrafia, lisätiedot

Päällä on: M103

Alla on: L118

Löydöistä Ei löytöjä

Huomioita

Tulkinta ja ajoitus

Pellon aikainen paalunsija tms kuopan pohjalla oleva maa.

M 121 Nokinen hiekka

Alue 1 Sijainti Risteysalue pohjoinen lohko

Kartta: 3a

Kokonaisuus Kuoppa 01

Yksikön tiedot

Soikean kuopan L171 sisällä, mitat noin 1,3 x 1 m, paksuus joitain senttimetrejä.

Koostumus ym.

Pinnalta hiilen ja orgaanisen ja maatuneen aineksen sekainen hieno hiekka. Seassa vaaleaa hiekkaa myös melko runsaasti.

Rajapinnat

Kaivuutapa

Stratigrafia

Stratigrafia, lisätiedot

Päällä on: M103

Alla on: M133, L171

Löydöistä Ei löytöjä.

Luuta 46 g

Huomioita

Tulkinta ja ajoitus

Tuntemattoman kuopanteen ylempi hiekan ja hiilen sekainen täyttö.

M 122 Hiilinen maa kuopassa

Alue 1 Sijainti Risteysalue pohjoinen lohko

Kartta: 3a

Kokonaisuus Kuoppa 02

Yksikön tiedot

Yksikkö rajoittuu L172:n rajojen sisäpuolelle, hieman kolmiomainen alue, noin 1 x 0,7 m, jatkuu profiiliin jossa kaukolämpökaivanto katkaisee. Paksuus 2-7 cm, keskeltä paksumpi, ohenee reunoille.

Koostumus ym.

Hiilen ja orgaanisen tahman sekainen hieno hiekka (vaalea hiekka pohjamaahiekkaa).

Rajapinnat

Kaivuutapa

Stratigrafia

Stratigrafia, lisätiedot

Päällä on: M103

Alla on: M134

Löydöistä Pienet sirut kivisavea ja punasavikeramiikkaa, jota ainakin padasta. Tasolasin siru. Ajoitus epäselvä, kivisavi mahd. 1475-1550 (samaa kuin yksiköissä M109 ja M111)

Luuta 231 g

Huomioita

Tulkinta ja ajoitus

Tuntemattoman kuopanteen ylempi hiekan ja hiilen sekainen täyttö.

R 123 poistettu

Alue 1 Sijainti

Kartta:

Kokonaisuus -

Yksikön tiedot

Koostumus ym.

Rajapinnat

Kaivuutapa

Stratigrafia

Stratigrafia, lisätiedot

Päällä on:

Alla on:

Löydöistä

Huomioita

Tulkinta ja ajoitus

M 124 Tiivis ruskea hiekka

Alue 1 Sijainti Risteysalue pohjoinen lohko

Kartta: 7a

Kokonaisuus krs 04

Yksikön tiedot

Kolmiomainen alue, hieman pohjoiseen viettävällä rinteellä, sen yläosissa. Pohjoisessa pelto M103 ja oja L115 leikkaavat, muilla suunnilla katkeaa putkikaivantoihin. Laajuus noin 8 x 1-3,5 m. Paksuus 3-15 cm, paksuimmillaan kallion päällä ja muutenkin keskiosissa, ohenee / on viistoutunut reunnoilla.

Koostumus ym.

Tiivis, hienojakoinen ruskea hiekka, jossa vaihtelevasti orgaanisen aineksen sekaisia ohuita kerroksia tai länttejä, sekä vaaleampaa puhtaampaa hiekkaa. Keskiosissa myös maatuneen puun silppua. Paikoin joukossa myös murskaantunutta tiiltä, joka on massaltaan vähäsekoitteisempaa ja poltoltaan ruskeampaa kuin yksikössä M112. Tiiviimpää ja tummempaa yksikön keskiosissa, mutta selittyy osin päällä olevasta M112-yksiköstä (M111:n alla oleva osa vaalemapaa ja "kuivempaa). Lähes löydötöntä eläinluita lukuunottamatta.

Rajapinnat Rajapinta erityisen selkeä yllä oleviin. Hyvin selkeäyksikköön M130, osin myös M131:een. Länsiosassa M131 ei erottunut enää selkeänä, joten tämä yksikkö on kaivettu pohjamaan asti.

Kaivuutapa Kaivettu lastalla, osia seulottu otantana

Stratigrafia

Stratigrafia, lisätiedot

Päällä on: M111, M112, (M103/L115)

Alla on: M130, M131, pohjamaa

Löydöistä Muutama rautanaula, kaksi punasavipalaa joissa huonolaatuiset lasiteet, padoista tai ruukuista. Tasolasin reunapala, pari piin sirua. Sininen astialasin pala 1400-luvulle ajoitettavasta keilapikarista. Todennäköisesti 1400-luku
Luuta 1151 g

Huomioita

Tulkinta ja ajoitus

**Alueen vanhimpia kulttuurikerroksia, jonkinlainen orgaanispitoinen maa (niitty, pihamaa?).
Startigrafian ja löytöjen perusteella 1400-luku.**

R 125 Paalunsijan kivet L136:ssa

Alue 1 Sijainti pohjoislohko

Kartta: 7a

Kokonaisuus paalunsija 02

Yksikön tiedot

Eri kokoisia kiviä ja muutama tiilen kappale (ei kokonaisia ainakaan enää) soikeassa syvässä kuopassa L136.
Kokonaispinta-ala noin 60 x 75 cm.

Koostumus ym.

Suurin kivistä kuopan itäreunalla oli jopa noin 30x40x40 cm ja sekin oli kiilamaisesti terävä kärki alaspäin. Muut kivet pienempiä, halkaisijaltaan noin 10 cm:stä aina 25 cm:iin. Osa kivistä oli pyöreähköjä, osa taas litteitä ja pitkänomaisia kiilakiviä, jotka olivat kuopassa kiilattuna kärki alaspäin. Kiviä oli tässä suurehkossa kuopassa runsaasti, noin neljässä-viidessä kerroksessa jättäen kuitenkin keskiosan tyhjäksi. Kivien seassa ja välissä oli maata M137 ja kivien keskellä pehmeää höttöistä maata maatuneen paalun kohdalla.

Rajapinnat

Kaivuutapa

Stratigrafia

Stratigrafia, lisätiedot

Päällä on: M112, M137

Alla on: L136

Löydöistä

Huomioita

Tulkinta ja ajoitus

Paalunsijan tukikivet.

**M124:ää uudempi, mahdollisesti vanhempi kuin M112, tai saman aikainen.
1500-luvun alku tai M112:n mukaan 1550-1650-l.**

R 126 Paalunsijan kivet L138:ssa

Alue 1 Sijainti pohjoislohko, itäkärki

Kartta: 7a

Kokonaisuus paalunsija 03

Yksikön tiedot

Muutamia pyöreitä ja teräväreunaisia kiviä kuopan L138 reunoilla (keskiosa tyhjänä). Pääosin vain yhdessä kerroksessa. Kivien seassa oli hiekkaa M139. Kuoppa oli kaivettu kallion pintaan asti.

Koostumus ym.

Kivien halkaisija n. 10 x 15 - 20 x 25 cm.

Rajapinnat

Kaivuutapa

Stratigrafia

Stratigrafia, lisätiedot

Päällä on: M111, M139

Alla on: L138

Löydöistä

Huomioita

Tulkinta ja ajoitus

Paalunsijan tukikivet.

**M124:ää uudempi, mahdollisesti vanhempi kuin M112, tai saman aikainen.
1500-luvun alku tai M112:n mukaan 1550-1650**

M 127 Tumma maa kuopanteessaa

Alue 1 Sijainti pohjoislohko

Kartta: 7a

Kokonaisuus krs 03, vastaava kuin krs 07/10

Yksikön tiedot

Pienessä painanteessa, jonkinlaisessa kuopassa, mitoltaan noin 75 x 50 cm,. Syvyys 7-10 cm. Katkeaa eteläosastaan putkikaivantoon.

Koostumus ym.

Käytännössä samaa kuin M112

Rajapinnat Rajapinta alle selkeä, osin tekninen ylle.

Kaivuutapa Kaivettu lastalla.

Stratigrafia

Stratigrafia, lisätiedot

Päällä on: M112

Alla on: M124

Löydöistä Punasavipala ja pari tasolasin sirua, rautanaula. Ei selkeää ajoitusta.
Luuta 7 g

Huomioita

Sama painanne jatkuu mahdollisesti 1-alueen eteläosassa, viemärikaivannon toisella puolella, jossa se on dokumentoitu yksikön M147 osana.

Tulkinta ja ajoitus

**M112-kerrosta kertyneenä tuntemattomasta syystä muodostuneeseen pieneen painanteeseen.
M112:n perusteella 1550-1650-l.**

R 128 =R209

Alue 1 Sijainti

Kartta:

Kokonaisuus -

Yksikön tiedot

Koostumus ym.

Rajapinnat

Kaivuutapa

Stratigrafia

Stratigrafia, lisätiedot

Päällä on:

Alla on:

Löydöistä

Huomioita

Tulkinta ja ajoitus

M 129 Maa ojassa L115

Alue 1 Sijainti pohjoislohko

Kartta: 3a, 4a

Kokonaisuus Krs 23, Pelto, oja

Yksikön tiedot

Ojassa L115

Koostumus ym.

Ruskeaa humus- ja multapitoista hiekkaa, käytännössä samaa kuin M103.

Rajapinnat Osin tekninen ylle, selkeä alle.

Kaivuutapa Kaivettu lapiolla.

Stratigrafia

Stratigrafia, lisätiedot

Päällä on: M103

Alla on: L115

Löydöistä Kirkas pullolasi, hevosenkengän katkelma, palamaton luu. Poistettu luetteloidimatta.

Huomioita

Tulkinta ja ajoitus

**Peltomaata kertyneenä peltoa reunustavaan ojaan.
1800-1900-l.**

M 130 Vaalea hiekka

Alue 1 Sijainti pohjoislohkon itäkärki

Kartta: 9a

Kokonaisuus krs 05 "tulvahiekka"

Yksikön tiedot

Kolmiomainen alue, joka pohjoisessa leikkaantuu ojaan L105 / peltoon M103, etelässä viemärikaivantoon ja länteen mentäessä ohenee kallion päällä kunnes katoaa / ei erottunut M124:ssä enää. Paksuimmillaan pohjoisessa, viemärikaivannon profiilissa n. 10 cm. Rajautuu käytännössä kallionyppylän itäpuolelle, länsipuolella kalliota kerrosta ei enää ole.

Koostumus ym.

Vaalea tiivis hiekka, vaikutti luontaisela/pohjahiekan oloiselta, mutta hieman sekoittunut.

Rajapinnat Selkeillä kohdilla selkeä rajapinta M124:n kanssa, kunnes kerros ohenee eikä sitä enää erota.

Kaivuutapa Laivettu lastalla, testiseulottu

Stratigrafia

Stratigrafia, lisätiedot

Päällä on: M124

Alla on: M131

Löydöistä ei löytöjä

Huomioita

Vastaava kerros 2-alueella on M306

Tulkinta ja ajoitus

Humuspitoisen hiekan M131 päälle kertynyt hieno hiekka, veden tai tuulen kuljetamaa? Kertynyt kallioisen kohdan idänpuolelle. Stratigrafian ja yllä olevin kerrosten löytöjen perusteella kyse voi olla kaupugin / luostarin varhaisvaiheista, jollei mahdollisesti rantavöhykkeellä ole tapahtunut meren aiheuttamaa eroosiota.

M 131 Ruskea ohut hiekkakerros vaaleiden välissä

Alue 1 Sijainti pohjoislohko

Kartta: 10a

Kokonaisuus Krs 06 pohjimmainen org

Yksikön tiedot

Kallionnyppylää pohjois- ja länsipuolella myötäilevä kerros pohjamaan päällä. Pohjoisessa pelto ja oja (M103/L105) leikkaavat, lännessä ohenee tai yhtyy M124:ään, josta pohjamaan päältä kaivettu vain M124. Paksuus 2-4 cm.

Koostumus ym.

Ruskea hieman orgaanisen aineen sekainen, todella hienojakoinen hiekka. Tiivis.

Rajapinnat Selkeimmät rajapinnat hieman M130 kanssa, ei niin selkeät M124:n kanssa kun hiekkaa ei olekaan enää välissä.

Kaivuutapa Kaivettu lastalla, seulottu

Stratigrafia

Stratigrafia, lisätiedot

Päällä on: M124, M130

Alla on: pohjamaa

Löydöistä Ei löytöjä.

Luuta 66 g

Huomioita

Vastaava kerros 2-alueella M307

Tulkinta ja ajoitus

Alueen vanhimpia säilyneitä kulttuurikerroksia, humuspitoista hiekkaa, ranta tai kosteikkovyöhykkeeltä, kallion reunalta ja osin sen päältä. Stratigrafian ja yllä olevin kerrosten löytöjen perusteella kyse voi olla kaupugin / luostarin varhaisvaiheista, jollei mahdollisesti rantavyöhykkeellä ole tapahtunut meren aiheuttamaa eroosiota.

M 132 Tumma maa painaumassa / kuopassa

Alue 1 Sijainti pohjoislohko

Kartta: 7a

Kokonaisuus Kuoppa 19

Yksikön tiedot

Hieman neliskanttinen kuoppa tai painauma, jonka syvyys keskellä noin 10 cm, melko laakea / tasapohjainen. Mitat n. 40 x 70 cm.

Koostumus ym.

Tiivis orgaaninen tahmainen, maatuneen puun/ osin hiiltyneen sekaista hienoa hiekkaa.

Rajapinnat Rajapinnat selkeät alle, hieman epäselvät ylle.

Kaivuutapa Kaivettu lastalla.

Stratigrafia

Stratigrafia, lisätiedot

Päällä on: M112

Alla on: M124

Erottui selkeämmin pohjamaassa vasta M124 ympäriltä pois kaivettuna.

Löydöistä 1 naula.

Huomioita

Tulkinta ja ajoitus

Tuntematon painanteeseen tai kuoppaan kertynyt maa. Stratigrafian perusteella ajoitus 1500-l.

M 133 Hiilinen ja nokinen hiekka kuopassa L171

Alue 1 Sijainti pohjoislohko

Kartta: 4a

Kokonaisuus Kuoppa 01

Yksikön tiedot

Kuopassa L171, jonka mitat noin 1 x 1,3 m. Kerroksen paksuus keskellä enimmillään noin 15 cm.

Koostumus ym.

Noen, hiiltuneen puun ja orgaanisen aineksen sekaista hiekkaa, tumman ruskeaa lähes mustaa, joitain vaalean hiekan raitoja.

Rajapinnat Rajapinnat selkeät

Kaivuutapa Kaivettu lastalla

Stratigrafia

Stratigrafia, lisätiedot

Päällä on: M121

Alla on: L171

Löydöistä Ei löytöjä

Luuta 31 g

Huomioita

Tulkinta ja ajoitus

Matalan painanteen täyttö, alun perin sisältänyt puuta.

Kuopanteen ajoitus ja tarkoitus epäselvät.

M 134 Hiilinen ja nokinen hiekka kuopassa L172

Alue 1 Sijainti pohjoislohko

Kartta: 4a

Kokonaisuus Kuoppa 02

Yksikön tiedot

Sijaistee kuopassa L172.

Koostumus ym.

Hiilen ja orgaanisen tahman sekainen hieno hiekka, lähes mustaa, jokuossa valaean hiekan raitoja

Rajapinnat Vaihtuva ylle, selkeä alle.

Kaivuutapa Kaivettu lastalla

Stratigrafia

Stratigrafia, lisätiedot

Päällä on: M122

Alla on: L172

Löydöistä

Huomioita

Tulkinta ja ajoitus

Tarkoitukseltaan tuntemattoman kuopan hiilinen hiekkatäyttö.

Ajoitus tuntematon: löydötön ja stratigrafia ei ajoita.

M 135 Musta maa L174:ssä

Alue 1 Sijainti pohjoislohko

Kartta: 4a

Kokonaisuus Kuoppa 18

Yksikön tiedot

Rajautuu alueelle osittain osuvaan kuoppaan L174. Koko noin 50 x 15 cm, paksuus noin 15 cm.

Koostumus ym.

Hiilen ja noen sekaista hiekkaa, jossa vaalean hiekan raitoja, samankaltainen kuin M133 ja M134 viereisissä kuopissa.

Rajapinnat

Kaivuutapa

Stratigrafia

Stratigrafia, lisätiedot

Päällä on: M103

Alla on: L174

Löydöistä Ei löytöjä

Luuta 7 g

Huomioita

Tulkinta ja ajoitus

Tarkoitukseltaan tuntematotman kuopan hiilinen hiekkatäyttö.

Ajoitus tuntematon: löydötön ja stratigrafia ei ajoita.

L 136 Kuoppa paalunsijalle R125

Alue 1 Sijainti pohjoislohko

Kartta: 8a

Kokonaisuus Paalunsija 02

Yksikön tiedot

Soikea kuoppa, jonka mitat ovat 75x55 cm, pohjalta pienempi, noin 55 x 25 cm. Kuopan syvyys oli jopa 60 cm yksikön M124 pinnasta. Kuopan seinämät olivat melko suorat ja R125:n kivet olivat seinämiin tiivistii painautuneet.

Koostumus ym.

Rajapinnat

Kaivuutapa

Stratigrafia

Stratigrafia, lisätiedot

Päällä on: M112:n alla, täyttönä M137 ja R125

Alla on: M124

Löydöistä

Huomioita

Tulkinta ja ajoitus

Paalunsijan kuoppa. Leikkaa selkeästi M124:n ja tuli esiin M112:n alta, mitään merkkejä ei näkynyt M112:n pinnalle. M112:n löytyminen täyttömaan seasta ajoittaneee kuitenkin paalun M112:n aikaiseksi eikä sitä vanhemmaksi. Mahdollisesti samaa paalulinjaa R126:n kanssa.

M112:n perusteella n. 1550-1650, stratigrafisesti voi olla 1500-l alkupuolikin.

M 137 Maa L136:ssa

Alue 1 Sijainti pohjoislohko

Kartta: 7a

Kokonaisuus Paalunsija 02

Yksikön tiedot

Paalunsijakivien R125 joukossa kuopassa L136.

Koostumus ym.

Pääosin pohjamaan sekaista irtonaista ja hieman ruskeaksi värjäytyntä hiekkaa (kuopasta kaivettu maa laitettu takaisin kivien joukkoon). Joukossa paikoin myös hieman M112:n kaltaista maata: tummaa tiivistä, jossa tiiltä ja laastia.

Rajapinnat

Kaivuutapa

Stratigrafia

Stratigrafia, lisätiedot

Päällä on: M112

Alla on: L136

Löydöistä Naula ja retusoitua tasolasia. Vaikeasti ajoitettavaa.
Luuta 199 g

Huomioita

Tulkinta ja ajoitus

Paalunsijan kuoppaan kivien sekaan laitettu maa. Todennäköisesti kuopan kaivuusta syntyneet maat laitettu takaisin kuoppaan. Ajoitus ks. L136.

L 138 Kuoppa paalunsijalle R126

Alue 1 Sijainti pohjoislohko

Kartta: 8a

Kokonaisuus Paalunsija 03

Yksikön tiedot

Pieni pyöreähkö kuoppa, joka on melko matala. Kaivettu kallion pintaan asti. Halkaisija noin 35-40, syvyys 10-15 cm.

Koostumus ym.

Rajapinnat

Kaivuutapa

Stratigrafia

Stratigrafia, lisätiedot

Päällä on: M111:n alla, täyttönä M139 ja R126

Alla on: M124

Löydöistä

Huomioita

Tulkinta ja ajoitus

Paalunsijan kuoppa. Ajoitus epävarma, tuli esiin M111:n alta ja leikkaa selvästi M124:n. Voi kuitenkin olla M111:n aikainen tai sitä nuorempi. Mahdollisesti samaa paalulinjaa R125:n kanssa. Stratigrafian perusteella ajoitus noin 1500-l.

M 139 Maa L137:ssä

Alue 1 Sijainti pohjoislohko

Kartta: 7a

Kokonaisuus Paalunsija 03

Yksikön tiedot

Yksikkö on kuopassa L138 kivien R126 kanssa.

Koostumus ym.

Ruskeaksi värjäytynyttä, hieman sekalaista melko irtonaista hiekkaa (kuopan kaivuussa syntynyt maa laitettu kuoppaan takaisin?)

Rajapinnat

Kaivuutapa

Stratigrafia

Stratigrafia, lisätiedot

Päällä on: M111

Alla on: L138

Löydöistä Rautanaula.

Huomioita

Tulkinta ja ajoitus

Paalunsijan kuoppaan kivien sekaan laitettu maa. Todennäköisesti kuopan kaivuusta syntyneet maat laitettu takaisin kuoppaan. Ajoitus ks. L138.

M 140 poistettu

Alue 1 Sijainti

Kartta:

Kokonaisuus -

Yksikön tiedot

Koostumus ym.

Rajapinnat

Kaivuutapa

Stratigrafia

Stratigrafia, lisätiedot

Päällä on:

Alla on:

Löydöistä

Huomioita

Tulkinta ja ajoitus

R 141 Pohjois-eteläsuuntainen puujäänne

Alue 1 Sijainti Risteysalue, Eteläinen lohko lounaiskulma

Kartta: 7a

Kokonaisuus Rakenne 12? "pohjahirret"

Yksikön tiedot

Etelä-pohjoissuuntainen maatunut puu. Katkeaa pohjoisessa putkikaivantoon, ja etelässä kaivausalueen reunaan. Havaittu pituus 1,75 m, leveys enimmillään noin 25 cm, paksuus noin 8 cm.

Koostumus ym.

Rajapinnat

Kaivuutapa

Stratigrafia

Stratigrafia, lisätiedot

Päällä on: M105

Alla on: M144

Löydöistä

Huomioita

Tulkinta ja ajoitus

Tarkoitukseltaan tuntematon puujäänne.

Samankaltainen ja alle olevaan kerrokseen saman tyyppinen kuin mahdolliset hirren painaumat alueella 2.

Stratigrafia täällä yllä olevaan nuorempi, joten voi olla jotain ihan muutakin.

Ajoitus epävarma.

M 142 =M105

Alue 1 Sijainti

Kartta:

Kokonaisuus

Yksikön tiedot

Koostumus ym.

Rajapinnat

Kaivuutapa

Stratigrafia

Stratigrafia, lisätiedot

Päällä on:

Alla on:

Löydöistä

Huomioita

Tulkinta ja ajoitus

M 143 =M105

Alue 1 Sijainti

Kartta:

Kokonaisuus

Yksikön tiedot

Koostumus ym.

Rajapinnat

Kaivuutapa

Stratigrafia

Stratigrafia, lisätiedot

Päällä on:

Alla on:

Löydöistä

Huomioita

Tulkinta ja ajoitus

M 144 Vaalea hiekka M146:n päällä

Alue 1 Sijainti Risteysalue, Eteläinen lohko lounaiskulma sekä hiukan kasprlin itäpuol.

Kartta: 9a

Kokonaisuus krs 05 "tulvahiekka"

Yksikön tiedot

Kaivausalueen kulmassa ja modernien kaivantojen leikkaamana, jatkuu kaapeliojan jälkeen vielä hieman itään, rajautuen kuitenkin kallion länsipuolelle. Läntisen alueen mitat noin 1x 1,8 m, itäisen jäänteenkoko noin 0,7 x 0,5 m. Paksuus 5-10 cm.

Koostumus ym.

Hieman sekoittuneen oloista mutta muuten puhdasta vaaleaa hiekkaa.

Rajapinnat

Kaivuutapa

Stratigrafia

Stratigrafia, lisätiedot

Päällä on: M105, M149?

Alla on: M146

Löydöistä ei löytöjä

Huomioita

Tulkinta ja ajoitus

Kuten M130. Humuspitoisen hiekan päälle kertynyt hieno hiekka, veden tai tuulen kuljetamaa? Stratigrafian ja yllä olevin kerrosten löytöjen perusteella kyse voi olla kaupugin / luostarin varhaisvaiheista, jollei mahdollisesti rantavöhykkeellä ole tapahtunut meren aiheuttamaa eroosiota.

M 145 Tiilimurskan sekainen kerros

Alue 1 Sijainti etelälohko itäpääty

Kartta: 2a

Kokonaisuus krs 03, vastaava kuin krs 07/10

Yksikön tiedot

Alue, joka katkeaa idässä ja pohjoisessa putkikaivantoon, lännessä katkeaa ns. romahduskohtaan, etelässä kallioon.
Alue noin 2 x 1,2 m, paksuus vaihtelee.

Koostumus ym.

Tiilimurskan ja paikoin laastimurun sekainen ruskea, orgaaninen hiekka. Paikoin vaaleaa hiekkaa suiruina.
Huom. Yksikkö on keskiosistaan sekoittunut / häiriintynyt, kun viemärikaivantoa on räjäytetty kallioon, on yksi palanen kulttuurikerroksia tippunut alaspäin kallionpalojen mukana. Tämä on tietysti aiheuttanut kerrosten sekoittumista näillä kohdin, sillä tilanne ei ollut vielä selkeä tätä yksikköä kaivettaessa.

Rajapinnat Osin tekniset

Kaivuutapa

Stratigrafia

Stratigrafia, lisätiedot

Päällä on: M104

Alla on: M159, M160

Löydöistä Kivisaviastioiden paloja, valkosavea, ja punasavea (mm. valkosavikoristeiset vadit), yleisvaikutelmaltaan noin 1550-1650-l, joitain nauvoja, tasolasia sekä liitupiipun varsia.

Luuta 921 g

Huomioita

Tulkinta ja ajoitus

Kulttuurikerros, joka saattaa sisältää paikalle tuotua purkujätettä ja muuta täyttö / tasausmateriaalia.

Todennäköisesti samaa kuin 2-alueen M270 (ks. tarkempi tulkinta ja ajoitus M270).

Ajoitus n. 1550-1650-l

M 146 Ruskea ohut hiekkakerros

Alue 1 Sijainti Etelälohko länsikulma

Kartta: 10a

Kokonaisuus krs 06 pohjimmainen org

Yksikön tiedot

Kaivausalueen kulmassa ja modernien kaivantojen leikkaamana, jatkuu kaapeliojan jälkeen vielä hieman itään, rajautuen kuitenkin kallion länsipuolelle. Läntisen alueen mitat noin 1x 1,8 m, itäisen jäänteenkoko noin 0,7 x 0,5 m. Paksuus noin 1-2 cm

Koostumus ym.

Ruskea hieman orgaanisen aineen sekainen, todella hienojakoinen hiekka. Tiivis.

Rajapinnat

Kaivuutapa

Stratigrafia

Stratigrafia, lisätiedot

Päällä on: M144

Alla on: Pohjamaa

Löydöistä

Huomioita

Tulkinta ja ajoitus

Kuten M131. Alueen vanhimpia säilyneitä kulttuurikerroksia, humuspitoista hiekkaa, ranta tai kosteikkovyöhykkeeltä, kallion reunalta ja osin sen päältä. Stratigrafian perusteella kyse voi olla kaupugin / luostarin varhaisvaiheista.

M 147 Laastinsekainen tummanruskea multahiekka.

Alue 1 Sijainti Etelälohkon länsiosa

Kartta: 2a

Kokonaisuus krs 03, vastaava kuin krs 07/10

Yksikön tiedot

Kaksi erillistä aluetta: lännessä pieni (noin 30 x 10 cm) suiru, joka katkeaa putkikaivantoon. Läntinen alue on laajempi, epäsäännöllinen, putkikaivantoon katkeava noin 2,5 x 1,5 m laajuinen alue. Idässä kerros ohenee ja sekoittuu alla oleviin vaalean hiekan kerroksiin.

Koostumus ym.

Tiilimurun ja palojen sekä melko runsaan kalkkilaastimurun sekainen tumma, mustahko tiivis hiekkamulta. Joitain pieniä kiviä siellä täällä. R107:n kohdilla maahan sekoittuu hienoa hiekkaa M152:stä.

Rajapinnat

Kaivuutapa

Stratigrafia

Stratigrafia, lisätiedot

Päällä on: M104

Alla on: M152, R107, M153

Löydöistä Vähäiset löydöt: pieniä siruja tasolasia, yksi retusoitu reuna, mahdollinen astian pala. Kuonakikkare. Luuta 127 g

Huomioita

Tulkinta ja ajoitus

Todennäköisesti samaa laastinsekaista kerrosta kuin pohjoisessa viemärikaivannon toisella puolella oleva M112. Läntinen pieni kuoppa todennäköisesti samaa kuoppaa/painautumaa, joka pohjoislohkolla kaivettu M127:nä. Paikalle levitelty purkujätteen sekainen maa tasaukseksi, jossa todennäköisesti osin sekoittunut. Arviolta noin 1550-1650-l, sekoittuneisuus on voinut tapahtua 1890-luvulla (vrt. R107, joka mahdollisesti Hj. Appelgrenin kartoittamaa rakennetta).

M 148 Ruskea hiekkamulta ja tiilimuru

Alue 1 Sijainti Etelälohko

Kartta: 2a

Kokonaisuus krs 03, vastaava kuin krs 07/10

Yksikön tiedot

Epäsäännöllinen ja pinnaltaan repaleinen yksikkö, jonka keskellä paistaa kallio. Idässä muuttuu M145:ksi, lännessä M147:ksi ollen näiden kanssa käytännössä samalla stratigrafisella tasolla. Koko eteläkaistaleen leveydeltä 2,5 m, itä-länsisuunnassa noin 3,5 m. Paksuus vaihtelee muutamasta sentistä noin 5:een

Koostumus ym.

Tummanruskea, tiivis multainen/orgaanisen aineksen sekainen hiekka, jonka joukossa on tiilimurua hieman kalkkilaastimurua (runsaampi laastialue omana yksikkönään M147).

Rajapinnat

Kaivuutapa

Stratigrafia

Stratigrafia, lisätiedot

Päällä on: M104

Alla on: M153, M154

Löydöistä Pienet palat valko- ja punasavikeramiikkaa, melko runsaasti tasolasia (reunaploja, retusoitua reunaa).
Vaikea ajoittaa pieni materiaali, mahd. 1600.l.
Luuta 200 g

Huomioita

Tulkinta ja ajoitus

Todennäköisesti samaa laastinsekaista kerrosta kuin pohjoisessa viemärikaivannon toisella puolella oleva M112. Ja 2-alueen M270.

Paikalle levitelty purkujätteen sekainen maa tasaukseksi, jossa todennäköisesti osin sekoittunut. Arviolta noin (1550-)1600-1650-l

M 149 Tiilen sekainen mustanruskea hiekka

Alue 1 Sijainti Etelälohko

Kartta: 3a

Kokonaisuus krs 03, vastaava kuin krs 07/10

Yksikön tiedot

Koko etelälohkon länsiosan kattava kaistale noin 3,5 x 1,5 metrin laajuinen. Pohjoisessa katkeaa viemärikaivantoon, lännessä kaapelikaivantoon, etelässä kaivausalueen reunaan. Idässä rajautuu R107-kivien lännenpuolelle, jossa ohenee ja vaihettuu osin M147:ksi

Koostumus ym.

Tiivis tummanruskea mullan / orgaanisen aineksen sekainen hiekka, jonka joukossa tiilimurua ja laastia. Kivien kohdalla osin sekoittuneen oloinen. Ks. Stratigrafia, osa M157:stä kaivettu tällä yksikkönumerolla.

Rajapinnat

Kaivuutapa

Stratigrafia

Päällä on: M104, L158

Alla on: R107, M144, M156

Stratigrafia, lisätiedot

M157 on dokumentoitu ja kaivettu vasta tämän yksikön alle, mutta jälkikäteen kuvista tarkasteltuna M157 erottuu jo tämän yksikön pinnassa.

Löydöistä Kivisavi- ja punasavisirut, liitupiipun varsi, tasolasin pala (vaikuttaa reunastaan leikatulta). Vaikea ajoittaa pieni materiaali, 1600-luku tai nuorempi.
Luuta 133 g

Huomioita

Tulkinta ja ajoitus

Kuten M146 ja M147, myös tämä todennäköisesti samaa purkujätteen sekaista kulttuurikerroista kuin pohjoislohkon M112 ja 2-alueen M270.

Löytöjen perusteella ajoitus noin 1600-l.

M 150 Poistettu

Alue 1 Sijainti

Kartta:

Kokonaisuus

Yksikön tiedot

Koostumus ym.

Rajapinnat

Kaivuutapa

Stratigrafia

Päällä on:

Alla on:

Stratigrafia, lisätiedot

Löydöistä

Huomioita

Tulkinta ja ajoitus

R 151 Kiviä

Alue 1 Sijainti

Kartta: 7a

Kokonaisuus Rakenne 13

Yksikön tiedot

Kolme osittain kaivausalueella esillä olevaa kiveä noin itä-länsisuuntaisessa 70 cm pitkässä rivissä. Jatkuvat viheraluetta reunustavien reunakivien alle.

Koostumus ym.

Luonnonkivien koko halkaisijaltaan noin 20-40 cm.

Rajapinnat

Kaivuutapa

Stratigrafia

Stratigrafia, lisätiedot

Päällä on: M144?

Stratigrafia epävarma. Voi olla vanhempi kerroksiin sekoittunut.

Alla on: M146

Löydöistä

Huomioita

Tulkinta ja ajoitus

Fragmentaarisuuden takia vaikeasti arvioitava, mahdollinen rakenne.

M 152 Hieno vaaleanharmaa hiekka.

Alue 1 Sijainti Etelälohko, keskiosa, R107

Kartta:

Kokonaisuus Rakenne 01

Yksikön tiedot

Epäselvästi rajautuva, siellä täällä R107:n kivien yhteydessä, erityisesti vierekkäisten kivien väleissä havaittu. Pääosin M147:n kohdalla. Paksuus vaihtelee kivien välien noin 10 cm kertymistä muutaman millin ohueen häivähdykseen.

Koostumus ym.

Hyvin hienojakoista lähes silttimäistä hiekkaa, joka väriltään vaaleanharmaata, paikoin kellertävää.

Rajapinnat Rajapinnat selkeät mutta kaivettaessa sekoittuvat

Kaivuutapa Kaivettu lastalla, pääosin M147:n mukana

Stratigrafia

Stratigrafia, lisätiedot

Päällä on: M147

Alla on: R107

Löydöistä

Luuta 4 g

Huomioita

Kaivettu pääosin samaan aikaan M147:n kanssa, sillä kuivaa kekoutunutta hiekkaa ei saatu pysymään yksinään paikallaan.

Tulkinta ja ajoitus

Todennäköisesti osa R107:n rakennetta, jonkinlainen perustus- tai tiivistyshiekka.

M 153 Ruskea tiivis orgaaninen hiekka

Alue 1 Sijainti Etelälohko itäosa

Kartta: 7a

Kokonaisuus krs 03-04

Yksikön tiedot

Noin 2 x 4 merin laajuinen, mutta ei täysin yhtenäinen kerros: muodostunut hevosenkenkämäisesti kallionyppylän itäpuolelle (kuten M148). Lisäksi samaa kerrosta on "romahduskaistaleella" kallion mukana tippunut alaspäin.

Koostumus ym.

Tiivistä tummanruskeaksi värjäytynyttä hiekkaa, jonka joukossa on enää hyvin vähän tiiltä tai muuta rakennusjätettä, mutta jonkin verran orgaanista maatumutta massaa.

Rajapinnat

Kaivuutapa

Stratigrafia

Stratigrafia, lisätiedot

Päällä on: M148, M147, R107

Alla on: M159, M165

Löydöistä Hieman keramiikkaa (kivisavi ja huonokuntoinen huokoinen), liitupiipun varren pätkä. Runsaasti esilaista tasolasin sirua, osassa reunapaksunnosta tai nyrhintää. Kirkkaan lasikannun suuri kahva, joka mahdollisesti kallioromahduksen aiheuttamasta sekottumisesta. Uudempaa lasikahvaa lukuunottamatta muu aineisto todennäköisesti 1500-1600-l
Luuta 78 g

Huomioita

Tulkinta ja ajoitus

Todennäköisesti eräänlainen vaihtumiskerros vanhemmasta M159:stä 1600-luvulle ajoitettuun M148:aan.

M 154 Kellertävä hiekka eteläreunassa

Alue 1 Sijainti Etelälohkon eteläreuna, keskiosa

Kartta: 9a

Kokonaisuus krs 05 "tulvahiekka"

Yksikön tiedot

Epäsäännöllinen alue kallion reunalla, kooltaan noin 1,5 x 1 metriä, kallionyppylän eteläpuolella jatkuen siitä asfaltin alle. Paksuus 5-7 cm.

Koostumus ym.

Puhtaan, mutta sekoittuneen oloista hiekkaa, kellertävää ja irtonaista, hieman karkeaa. Aavistuksen karkeampaa ja irtonaisempaa kuin kallion toisella puolella oleva pohjahiekka.

Rajapinnat Rajapinnat melko selkeät, mutta kaivettaessa sekoittuvat.

Kaivuutapa Kaivettu lastalla

Stratigrafia

Stratigrafia, lisätiedot

Päällä on: M148

Alla on: M155

Löydöistä Ei löytöjä

Huomioita

Tulkinta ja ajoitus

Kuten monet muutkin vastaavat ouhtaan sekoittuneen hiekan kerrokset, todennäköisesti jonkinlainen talva tai muu luonnon aiheuttama kerros kahden ruskean hieman välissä.

Todennäköisesti keskiakainen, varhainen tapahtuma.

M 155 Ruskea ohut kerros hiekan alla

Alue 1 Sijainti Eteläkaistale, keskiosa

Kartta: 10a

Kokonaisuus krs 06 pohjimmainen org

Yksikön tiedot

Kaksi epäsäännöllistä aluetta jotka osin rajautuvat kallioon, osin pohjahiekkaan. Paksuus n. 0,5-2 cm. Toinen läntti (n. 80 x 20 cm) kallion pinnassa olevassa painaumassa. Isompi noin 1 x 1 m alalla.

Koostumus ym.

Orgaanisen aineksen ruskeaksi värjäämää hiekkaa.

Rajapinnat Rajapinta ylle selkeä, alle ja reunoille sekoittunut.

Kaivuutapa Kaivettu lastalla

Stratigrafia

Stratigrafia, lisätiedot

Päällä on: M154

Alla on: pohjamaa, kallio

Löydöistä Ei löytöjä

Huomioita

Tulkinta ja ajoitus

Alueen pohjimmaisista kerroksista, todennäköisesti jonkinlainen luontainen niitty/kosteikkokerros, ei viitteitä ihmistoiminnasta. Jäänyt "tulvakerroksen" alle.

M 156 Sekoittunut harmaa ja ruskea hiekka

Alue 1 Sijainti Etelälohko, länsiosa

Kartta: 8a

Kokonaisuus krs 04 sekoittunut

Yksikön tiedot

Pitkänomainen soikeahko alue osin R107:n kivien alla, osin niiden eteläpuolella. Koko noin 1,6 x 0,6 m, paksuimmillan keksellä noin 5 cm, ohenee reunoille / sekoittuu pohjahiekkaan. Kaivettaessa jäljelle jäi matala painauma, mutta ei selkeässä kuopassa.

Koostumus ym.

Tumman ruskean ogaanisen kerroksen ja pohjanhiekkan tai pohjahiekan oloisen "tulvakerroksen" sekaista maata, tode näk sekoittunut kivirakenteen teon aikana tms.

Rajapinnat Rajapinta selkeä ylle, sekoittunut alle

Kaivuutapa Kaivettu lastalla.

Stratigrafia

Stratigrafia, lisätiedot

Päällä on: M149, R107?

Alla on: pohjamaa

Löydöistä Ei löytöjä.

Huomioita

Tulkinta ja ajoitus

Vaikeatulkintainen yksikkö, todennäköisesti pohjimmaisista ruskeista ja vaaleista hiekkoista sekoittuneena. Sekoittunut joko R107:n aikana tai joskus aiemmin.

M 157 Tiilensekainen tumma maa kuopassa L158

Alue 1 Sijainti Etelälohko, länsiosa

Kartta: 4a

Kokonaisuus kuoppa 03

Yksikön tiedot

Yksikkö sijaitsee kuopassa L158, jonka laajuus on noin 1,2 x 0,7 metriä ja syvyys noin 50 cm.
Yksikön yläosa on kaivettu M149:nä kun näiden stratigrafinen suhde tarkentui vasta myöhemmin.

Koostumus ym.

Lähes mustaa, noen ja hiilen värjäämää hieman tahmaista mutta karkeahkoa hiekkaa, jonka seassa on melko paljon tillimurua ja tiilen paloja sekä kalkkilaastimurua.

Rajapinnat Rajapinnat melko selkeät, erityisesti pohjamaahan.

Kaivuutapa Kaivettu lastalla ja lapiolla.

Stratigrafia

Stratigrafia, lisätiedot

Päällä on: M104

Alla on: L158, M149

Löydöistä Tasolasia melko suuria paloja, kahdessa reunapaksunnos ja kahdessa retusointia (mm. terävä kulma).
Ajoitus epävarma.
Luuta 306 g

Huomioita

Tulkinta ja ajoitus

**Tarkoitukseltaan tuntemattoman kuopan täyttömaa, mahdollisesti jonkinlainen jätekuoppa.
Ajoitus epävarma, stratigrafian perusteella 1600-luku tai nuorempi.**

L 158 Iso kuoppa, jossa M157

Alue 1 Sijainti Etelälohko, länsiosa

Kartta: 7a

Kokonaisuus kuoppa 03

Yksikön tiedot

Soikeahko, itäreunastaan kaapelikaivannon leikkaama suurehko kuoppa, jonka laajuus on noin 1,2 x 0,7 metriä ja syvyys noin 50 cm. Kuoppa ei jatku enää kaapelikaivannon toisella puolella.

Koostumus ym.

Kuopan seinämät olivat hyvin suorat ja pohja melko tasainen, hieman kovera.

Rajapinnat

Kaivuutapa

Stratigrafia

Stratigrafia, lisätiedot

Päällä on: M157

Alla on: M149, M144, M146

Löydöistä

Huomioita

Tulkinta ja ajoitus

**Tarkoitukseltaan ja ajoitukseltaan tuntematon kuoppa, mahdollisesti jonkinlainen jätekuoppa.
Ajoitus stratigrafian perusteella 1600-luku tai nuorempi.**

M 159 Ruskea, tahmea hieno hiekka

Alue 1 Sijainti Etelälohko, itäpääty

Kartta: 8a

Kokonaisuus krs 04

Yksikön tiedot

Epäsäännöllinen yksikkö, joka lännessä ja idässä rajautuu osin kallioon, idässä osa yksikköä on tipahtanut romahtaneen kallion takia alas kohti putkikaivantoa. Yksikön ala noin 3 x 1 m. Paksuus muutamia senttimetrejä

Koostumus ym.

Orgaanisen massan värjäämä hieman tahmean oloinen hyvin hienojakoinen hiekka. Mahdollisesti maaton puuta paikoin joukossa, sekä siellä täällä hyvin ohuita vaalean hiekan linssejä.

Rajapinnat Rajapinta selkeä alle, vaihtuva tai tulkinnan varainen ylle

Kaivuutapa Kaivettu lastalla.

Stratigrafia

Stratigrafia, lisätiedot

Päällä on: M153

Alla on: M165

Löydöistä Muutama naulan katkelma, veitsi, paloja kahdesta punasavipadasta. Ajoitus epävarma, voi olla mitä vain, vaikuttaa kuitenkin vanhemmalta (1500-l ehkä 1400-l)

Luuta 24 g

Huomioita

Tulkinta ja ajoitus

2-alueen vastaavien kerrosten perusteella vanha käyttökerros, todennäköisesti saman aikainen kuin puuvuorattu oja R168.

Stratigrafian ja löytöaineiston perusteella mahdollisesti 1400-luku

M 160 Savinen maa

Alue 1 Sijainti Etelälohkon itäpäädyssä

Kartta: 6a

Kokonaisuus krs 09

Yksikön tiedot

Epäsäännöllinen, soikeahkon oloinen läntti, jonka mitat noin 1,5 x 0,6 metriä. Paksuus vaihtelee ohuilta reunoilta noin 3-4 cm:iin. Yksikön yläosa voinut sekoittua päällä olevaan M145:een. Keskittyy pääosin itäpäädyssä hahmottuvaan kuorumaiseen painanteeseen.

Koostumus ym.

Päämaalajina harmaa savi, johon sekoittunut rukseaa hiekkaa ja jonkin verran tiilimurua sekä hieman pehmeää laastia.

Rajapinnat Rajapinta ylle sekoittunut, alle selkeä.

Kaivuutapa Kaivettu lastalla

Stratigrafia

Stratigrafia, lisätiedot

Päällä on: M145

Alla on: M164

Löydöistä Ei löytöjä

Huomioita

Tulkinta ja ajoitus

Todennäköisesti samaa savimaata kuin 2-alueella putkikaivannon toisella puolella on kaivettu yksiköinä M283 ja M286. Sijainnista päätelleen enemmän samaa kuin M286 eli puisen ojan/viemäriin ylempi täyttö. 2-alueen yksiköiden (M286) löytöjen ja stratigrafian perusteella luostariaikainen / 1500-luvun alkupuoli.

M 161 Laastin ja tiilen sekainen tumma hiekka

Alue 1 Sijainti Etelälohkon länsiosa, osin R107:n alla

Kartta: 8a

Kokonaisuus Rakenne 01

Yksikön tiedot

Soikea painanne, jonka mitat noin 1,1 x 0,6 m, jatkuen asvaltin alle uloskaivausalueelta. Syvimmillään / paksuimmillaan noin 7 cm, ohenee reunoille noin senttiin.

Koostumus ym.

Tumma, mustahko hiekka, jonka seassa jonkin verran kalkkilaastimuruja sekä hiiltä ja orgaanista maatunutta ainesta.

Rajapinnat

Kaivuutapa

Stratigrafia

Stratigrafia, lisätiedot

Päällä on: R107

Alla on: pohjahiekka

Löydöistä Ei löytöjä

Huomioita

Tulkinta ja ajoitus

Tulkinnaltaan epäselvä, todennäköisesti liittyy R107:n kiviin muodostuen niiden rakennusaikana tai muuten sen osana.

Ajoitus epäselvä.

M 162 Ruskea orgaanisen sekainen hiekka

Alue 1 Sijainti Etelälohko, pohjoisosa keskellä

Kartta: 10a

Kokonaisuus Krs 06 pohjimmainen org

Yksikön tiedot

Epäsäännöllinen ja reunoiltaan pohjahiekkaan sekoittuva repaleinen lämpäre, joka välillä katkeaa. Osin kalliota vasten, osin pohjahiekkaa. Pohjoisessa osin leikkaantuu putkikaivantoon. Koko noin 1 x 0,5 m sekä 0,7 x 0,3 m. Paksuus 0,5-2 cm.

Koostumus ym.

Punertavan ruskeaa orgaanisen pudun sekaista hiekkaa, joka osin sekoittuu puhtaaseen pohjahiekkaan.

Rajapinnat Rajapinta selkeä ylle, sekoittuva alle.

Kaivuutapa

Stratigrafia

Stratigrafia, lisätiedot

Päällä on: R107, M153, M147

Alla on: pohjamaa

Löydöistä

Huomioita

Tulkinta ja ajoitus

Olemuksen ja startigrafian perusteella pohjamaan päällä olevia alimpia ruskeita kerroksia (mahdollinen rantakasvillisuus ennen ihmistoimintaa). Voi myös olla R107:ään liittyvää.

R 163 Hajanaiset kivet itäosassa

Alue 1 Sijainti Eteläosa, itäkärki

Kartta: 8a

Kokonaisuus Rakenne 03, ojakouru-viemäri

Yksikön tiedot

Hajanaisia kiviä noin 5-6 kpl noin 2 x 1 metrin laajuusella alueella. Osin M164:n päällä, osin M159:n yhteydessä.

Koostumus ym.

Hieman litteiden luonnonkivien koot noin 15 x 20 - 20 x 40 cm

Rajapinnat

Kaivuutapa

Stratigrafia

Stratigrafia, lisätiedot

Päällä on: M160

Alla on: M164

Löydöistä

Huomioita

Tulkinta ja ajoitus

Mahdollisesti rikkoutunut jääne kivirakenteista jotka yhdistettävissä puiseen viemäriin (R168-L170 / M296/L287). 2-alueella näistä itään selkeämpi ojaa reunustava kivirakenteen osa dokumentoitu yksiköllä R304.

M 164 Hiilen sekainen sekalainen läntti.

Alue 1 Sijainti Etelälohko, itäosa

Kartta: 7a

Kokonaisuus Rakenne 03 täyttö

Yksikön tiedot

Pieni alue R168:n pohjoiseteläpuun itäpuolella, vaihettuu pohjoisessa ja rinteen alaosassa M166:ksi. putkikaivanto ketkaisee muilta suunnitelta.

Koostumus ym.

Hiilen ja noen sekainen hieno hiekka, ei tiiltä. Hiili pienenä hippuna mutta sitä paljon, hiekka tiivistä ja hienojakoista. Paanutta materiaalia, mutta ei välttämättä tässä palanut, joku kaatanut uunin tyhjennyksen jäljet paikalle tms.. Maan seassa palanutta savea ja luuta.

Rajapinnat

Kaivuutapa

Stratigrafia

Stratigrafia, lisätiedot

Päällä on: M160, R163

Alla on: M166, M167, R168

Löydöistä Kolikko (Kustaa I, 1530), naulan pätkä, palanutta luuta, palamatonta luuta
Luuta 56 g

Huomioita

Tulkinta ja ajoitus

Sijainnin, statigrafian ja 2-alueella laajemmin esillä olleen ojan / viemärin tulkinnan perusteella puisen viemärin täyttömaa

Stratigrafian, löytöjen ja kontekstin perusteella 1500-luvun alku.

M 165 Vaalea hiekka M159:n alla

Alue 1 Sijainti Etelälohko, itäosa

Kartta: 9a

Kokonaisuus krs 05 "tulvahiekka"

Yksikön tiedot

Epäsäännöllinen, maksimissaan oin 2,5 x 1,5 m laaja alue, osin kallion päällä. Kertynyt kalliosta pohjoiseen, kunnes katkeaa putkikaivantoon. Paksuus 3-10 cm.

Koostumus ym.

Vaaleanruskea hieno hiekka, hieman sekoittunut ja värjäytynyt ei täysin puhdasta, mutta luonnollisen oloista.

Rajapinnat Rajapinnat selkeät, paikoin sekoittuneet yllä ja alla olevien kerrosten ohuuden vuoksi

Kaivuutapa

Stratigrafia

Stratigrafia, lisätiedot

Päällä on: M159

Alla on: M169

Löydöistä

Huomioita

Tulkinta ja ajoitus

Muiden samankaltaisten hiekkakerrosten tavoin, jokin vanha, todennäköisesti luonnollisen tapahtuman (tulva tms.) aiheuttama puhtaan hiekan kertymä.

Ajoitus startigrafian perusteella varhainen, keskiaika.

M 166 Punertavanruskea orgaaninen kerros

Alue 1 Sijainti Eteläosa, itäosa

Kartta: 7a

Kokonaisuus Rakenne 03, ojakouru-viemäri

Yksikön tiedot

rajautuu pääosin r168:n päälle, pinei pitkänmuotoinen ala, mitoiltaan noin 70 x 30 cm, lähes itä-länsisuuntainen. Paksuus joitain senttimetrejä.

Koostumus ym.

Hienojakoinen kuivanut orgaanisen maatuneen aineksen sekeainen hieno hiekka. Kaivaustuntumaltaan "samettista" eli ei mitään kovaa ja karkeaa. Väriltään vaalean punertavan ruskea.

Rajapinnat Selkeä alla olevaan rakenteeseen, selkeä yllä olevaan

Kaivuutapa Kaivettu lastalla.

Stratigrafia

Stratigrafia, lisätiedot

Päällä on: M164,M160

Alla on: R168

Löydöistä Naula.

Huomioita

Tulkinta ja ajoitus

R168:n päälle kertynyt orgaanisen aineksen kerros, mahdollisesti maatunut puu.

Kontekstin tulkinnan perusteella puuvuorattuun viemäriin kertynyt aines tai osa maatunutta puuta. Laajemman tulkinnan ajoituksen perusteella keskiaikainen, 1400-luku.

M 167 Tumma orgaaninen ja vaalea hiekka

Alue 1 Sijainti Etelälohko, itäkäri

Kartta: 8a

Kokonaisuus Rakenne 03, ojakouru-viemäri

Yksikön tiedot

Rajautuu puurakenteen R168 alle ja sen eteläpuolelle rinteeseen. Rinteessä pinta oli ohut tumma tahma, joka vaihtui hiekkaisemmaksi, käytännössä samaa kuin m169.

Koostumus ym.

Pinnaltaan tahmea ohut orgaaninen, pääosin hienojakoista orgaanisen aineksen sekaista hiekkaa. L170:n rajapinnalla erityisesti paljon sekoittunut pohjahiekkaa, tällä kohtaa myös paikoin tahmeita orgaanisen aineksen alueita. Kun sekoittuneen hikan kaivoi pois, syty pohjahiekkaan selkeä suoraseinäinen ja tasapohjainen leikkaus.

Rajapinnat Rajapinnat selkeät

Kaivuutapa

Stratigrafia

Stratigrafia, lisätiedot

Päällä on: M164, R168

Alla on: Pohjamaa, l170

Löydöistä Ei löytöjä.

Luuta 1 g

Huomioita

Tulkinta ja ajoitus

Mahdollisesti maatunutta puuta ja sen alaista sekoittunutta pohjahiekkaa, hiekka lienee valunut rakenteen alle rinteestä.

Osa puuvuorattua ojaa tai sitä ympäröivää ruskean hiekan pohjakerrosta.

R 168 Huonokuntainen puurakenne

Alue 1 Sijainti Etelälohkon itäosassa

Kartta: 8a

Kokonaisuus Rakenne 03, ojakouru-viemäri, puut

Yksikön tiedot

Putkikaivannon kolmelta suunnalta leikkaama puujäännö. Etelässä puuaines rajautuu leikkauksen L170 tai jatkuu ohuena maatuneena tahmana rinnetyä jonkin verran ylöspäin M167:nä. Pituus noin 1 metri (katkeaa viemärikaivantoon), leveys 30 - 40 cm.

Koostumus ym.

Itä-länsisuuntainen, hyvin huonokuntainen puujäännö joka havainnon pohjoisreunassa on paksumpi, noin 7-8 cm ja siitä etelään on maatonut ohuemmaksi. Puu muodostaa eräänlaisen matalan kourun, aines on sen verran maatonut ettei erota kuinka monta Puuta on vierekkäin. lisäksi rakenteseen katsottiin pohjois-eteläsuuntainen puujäännö, joka ulottui hieman itä-länsipuun päälle.

Rajapinnat Paikoin maatonut, osin selkeää puuta, josta erottaa suunnan

Kaivuutapa Lasta

Stratigrafia

Stratigrafia, lisätiedot

Päällä on: M166, M164

Alla on: M167

Löydöistä

Huomioita

Tulkinta ja ajoitus

Vastaavanlaiseen, mutta laajempaan säilyneeseen havaintoon 2-alueella (putkikaivannon toisella puolella) yhdistäen osa puuvuorattua viemärikourua / ojaa.

Ajoitus keskiaika, todennäköisesti 1400-l.

M 169 Ruskea hiekka pohjamaan ja kallion päällä

Alue 1 Sijainti Etelälohko, itäosa

Kartta: 10a

Kokonaisuus krs 06 pohjimmainen org

Yksikön tiedot

Rajautuu kallionnyppylän korkeimman kohdan itäpuolelle ja idässä R168:aan. Pakuus vaihteli pohjamaasta ja kalliosta rippen parista sentistä noin 6-7 cm:iin, paksuimmat osat kertyneenä kallionkoloihin. Pääosin kallion pohjois- ja itäpuolella, pohjoisessa katkeaa putkikaivantoon. Pieni läntti dokumentoitu myös etelään kavausalueen reunaan.

Koostumus ym.

Hienojakoista humuspitoista hiekkaa, paikoin ohuita tahmeampaa orgaanisen maatumen aineksen alueita. Alaspäin mentäessä vaihettuu pohjamaaksi.

Rajapinnat vaihettuu luonnolliseksi pohjamaaksi, rajapinta ylle olevaan paikoin tekninen, sillä yksikköä oli vaikea erottaa yllä olevasta.

Kaivuutapa Lasta

Stratigrafia

Stratigrafia, lisätiedot

Päällä on: M159, M165

Alla on: Pohjamaa ja kallio

Löydöistä Ei löytöjä

Luuta 7 g

Huomioita

Tulkinta ja ajoitus

Alueen vanhin kulttuurikerros, niittyä tai rantakosteikkoa. Todennäköisesti ei vielä ihmisen vaikutuksen alaista.

L 170 Pohjahiekkaan tehty säännöllinen leikkaus

Alue 1 Sijainti Etelälohko, itäkärki

Kartta: 8a,

Kokonaisuus Rakenne 03, ojakouru-viemäri, leikkaus

Yksikön tiedot

Eteläosan itäkärjessä, leikkaus havaittu vain eteläreunaltaan, muissa suunnissa se katkeaa vanhaan putkikaivantoon. Itä-länsisuuntaista rajapintaa noin 1 m, ja leveyttä ainakin 25 cm (noudattelee tidennäkösiestu r168:n rajaa). Syvyys eteläreunastaan noin 20 cm.

Koostumus ym.

Haviattu M167:n alla siten, että laikkauksen rajapinnalla yksikkö M167 oli melko runsaasti sekoittunut vaaleaan pohjahiekkaan, jonka kaivuun jälkeen pohjahiekassa erottui selkeä rajapinta.

Rajapinnat

Kaivuutapa

Stratigrafia

Stratigrafia, lisätiedot

Päällä on: M167, M164, R168

Alla on: pohjamaa

Löydöistä

Huomioita

Tulkinta ja ajoitus

Samaa kuin 2-alueen L187 - puuvuoratun viemärin tai säännöllisen ojan säännöllinen leikkaus.

Ajoitus stratigrafian ja kokonaisuuden perusteella keskiaika, 1400-luku.

L 171 kuoppa M121/M133:lle

Alue 1 Sijainti pohjoislohko, pohjoisreuna

Kartta: 10a

Kokonaisuus Kuoppa 01

Yksikön tiedot

Soikeahko matala, noin 15 cm syvä kuoppa tai painanne pohjamaassa, jonka halkaisija on maksimissaan 1,3 m

Koostumus ym.

Rajapinnat Rajapinnat selkeät

Kaivuutapa

Stratigrafia

Stratigrafia, lisätiedot

Päällä on: M121, M133, M103

Alla on: Pohjamaa

Tuli esiin M103:n alta.

Löydöistä

Huomioita

Tulkinta ja ajoitus

Tuntematon painanne tai matala kuoppa, jonka täyttömaat ovat samankaltaiset kuin viereisen syvän mahd. puuvuoratun L172:n

Ajoitus tuntematon: löydötön, stratiigrafia ei auta.

L 172 Kuoppa pohjamaassa

Alue 1 Sijainti Pohjoisosa, pohjoisprofiili

Kartta: 10a

Kokonaisuus Kuoppa 02

Yksikön tiedot

Hieman kulmikkaan oloinen kuoppa, joka jatkuu kaivausaluee ulkopuolelle / katkeaa kaukolämpökaivantoon. Mitat noin 1 x 1 m, syvyys 50 cm, seinämät melko suorat mutta hieman viistot isten että pohja on pienempi kuin yläreuna.

Koostumus ym.

Rajapinnat Selkeät.

Kaivuutapa

Stratigrafia

Stratigrafia, lisätiedot

Päällä on: M122, M134, M103

Tuli esiin M103:n alta.

Alla on: Pohjamaa

Löydöistä

Huomioita

Tulkinta ja ajoitus

Ajoitukseltaan ja tarkoitukseltaan tuntematon kuoppa, jossa mahdollisesti jonkinlainen puuvuoraus (hiiltynyt).

L 174 Kuoppa profiilissa

Alue 1 Sijainti Pohjoislohkon pohjoisprofiili

Kartta: 10a

Kokonaisuus kuoppa 18

Yksikön tiedot

Pieni kuopan pohja, joka katkeaa melko heti kaukolämpöputkien kaivantoon. Mitat noin 50 x 20 cm, syvyys 15 cm

Koostumus ym.

Rajapinnat

Kaivuutapa

Stratigrafia

Stratigrafia, lisätiedot

Päällä on: M135, M103

Alla on: pohjamaa

Löydöistä

Huomioita

Tulkinta ja ajoitus

M 200 Pintamaat

Alue 1 Sijainti Koko alue

Kartta:

Kokonaisuus Pintamaat

Yksikön tiedot

Koneella kaivetut pintamaat koko alueella. Paksuus vaihtelee, ohuimmillaan ruuduissa 10-11. Paksuneen aina pohjoisreunaa kohti ja ohuempi aidan edustalla. Myös betoniaidan perustuskaivannon sekoittuneet maat laskettu tähän yksikköön.

Koostumus ym.

Pääosin jalkakäytävä pohjustushiekkaa ja soraa. Kaistaleen pohjoisreunalla myös muuta tasaukseksi tuotua maata, kuten silttisavea sekä sekoitettua multaa.

Rajapinnat Rajapinnat pääosin selkeät

Kaivuutapa Kaivinkone, lapio.

Stratigrafia

Stratigrafia, lisätiedot

Päällä on: -

Alla on: M205, M206, L264, M266, L208

Löydöistä Löytöaineistoa ei juurikaan huomioitu.

Huomioita

Tulkinta ja ajoitus

1900-luvun peltokäytön jälkeen paikalle tuodut maat, liittyy pääosin tien ja jalkakäytävän pohjustukseen.

M 201 Puhdistuskerros, ruudut 9-13

Alue 2 Sijainti Länsiosa, ruudut 9-13

Kartta:

Kokonaisuus Puhdistuskerrokset

Yksikön tiedot

Puhdistuskerrokset ruuduissa 9-13, erityisesti ruutujen 12-13 alueilla.

Koostumus ym.

Sekalainen rajapinta, joka sisälsi yllä olevan jalkakäytävähiekkan jäänneet ja alta tulevien yksiköiden pintaa. Ruutujen 9-11 alalla selkeästi paikallaan olevat löydöt otettiin talteen "oikean" yksikön (ts. yksikön joka puhdistuksen jälkeen määriteltiin) mukaan, esim. M206, M207, M270.

Rajapinnat Rajapinnat sekoittuneet

Kaivuutapa Kaivettu pääosin lastalla, osin lapiolla, ei seulottu

Stratigrafia

Stratigrafia, lisätiedot

Päällä on: M200

Käytännössä samaa kuin M205.

Alla on: M206, M207, M270

Löydöistä Toisin kuin M205, tämän pään puhdistuskerroksen löydöt ovat pääosin jo 1600-luvulle ajoitettavia. Joitain uudempia sirpaleita voi olla joukossa. Löydöt otettu talteen.

Luuta 1263 g

Huomioita

Tulkinta ja ajoitus

Sekoittunut modernien maiden ja kulttuurikerrosten rajapinta, ns. puhdistuskerros.

R 202 Kiviperustus

Alue 2 Sijainti Aidan edusta, ruudut 10-11

Kartta: 4a, 4b

Kokonaisuus Rakenne 02

Yksikön tiedot

Itä-länsisuuntainen kivirivi, jonka kokonaispituus on noin 4,5 m. Betoniaidan perustus R208 on rikkonut rakenteen sen eteläpuolella. Lisäksi rakenteen keskeltä puuttuu kiviä, ainakin kolmen kiven sijainti erottui M279:n pinnassa painaamina, joiden täyttönä oli jalkakäytävän pohjustushiekan sekaista kulttuurikerrosta. Keskimmäiset kivet lienee siis purettu viimeistään jalkakäytävää tehdessä, ne lienevät olleen liian korkealla. Myös osa paikallaan olevista kivistä tuli esiin suoraan modernin pintamaan M200 alta, joten kivien yläpinta on ollut esillä jalkakäytävää tehdessä.

Koostumus ym.

Kiviä oli pääosin yksi kivikerta, paikoin kaksi. Rakenne koostui suuremmista, halkaisijaltaan n. 50-60 cm olevista luonnonkivistä sekä pienemmistä, noin 20-30 cm kokoisista luonnonkivistä. Sen itäisimpien kivien päällä oli kaksi tiiltä ilman minkäänlaista muurausta, joten niitä lienee käytetty kiilakivien tavoin. Kivien ohessa oli jonkin verran harmaata savea, joka lienee rakenteellinen tiivistesavi tms. Savea oli jonkin verran sekoittuneena ympäröiviin kerroksiin M255, M260, M263, M271.

Toisistaan erillään olevat osat ovat hieman toisistaan poikkeavia. Itäisen osan kivet on aseteltu siten, että niiden pohjoisreuna muodostaa siistiin seinämäisen pinnan, samoin kivet on aseteltu enemmän pitkittäin seinän, itä-länsisuuntaisesti. Läntisen osan kivet sen sijaan on aseteltu lyhyt sivu pohjoiseen, eivätkä ne muodosta yhtä siistiä seinämäistä pintaa. Kivien erilainen ladonta voi johtua alla olevasta kuopan aiheuttamasta painaumasta, tai kyse voi myös olla rakenteen erilaisista osista tai mahdollisesti hieman eri aikaisista osista (stratigrafisesti ajallista eroa ei ole).

Rajapinnat

Kaivuutapa

Stratigrafia

Stratigrafia, lisätiedot

Päällä on: M200, M205, R208, M255, M260, M271

Alla on: M279, M280

Löydöistä

Huomioita

Rakenne on todennäköisesti samaa seinälinjaa kuin mitä Hj. Appelgren on ottanut esiin ja / tai dokumentoinut vuonna 1891, tämä selittäisi myös sen, että kivet vaikuttavat olleen esillä ennen tien rakentamista, sekä kerrosten eräänlaisen sekoittuneisuuden / poissa olon rakenteen välittömässä läheisyydessä.

Tulkinta ja ajoitus

Todnnäköinen seinälinja; rakennuksen perustus/ kivijalka?

Rakenteen yhteydestä kaivettujen maayksiköiden löytöaineistoon perustuvan ajoituksen ja stratigrafian perusteella rakennusaika todennäköisesti 1500-luvun lopulla tai aivan 1600-luvun alussa.

L 203 Säännöllinen syvä kuoppa.

Alue 2 Sijainti Aidan edusta, keskiosa, ruutu 6-7

Kartta: 8b

Kokonaisuus Rakenne 11, kuoppa

Yksikön tiedot

Putkikaivanto leikkaa kuopan sen pohjoisreunasta, joten alkuperäinen laajuus ei ole tiedossa. Kaivausalueella tutkittu osa on noin 2,2 x 1,5 m. Kulmikas kaivanto, jonka itä- ja länsiseinämät ovat lähes pystysuorat, eteläseinä hieman loivempi. Seinämien syvyys oli etelässä noin 1,1 m, pohjoisessa, jonne maan pinta laskee, itä- ja länsiseinämät olivat noin 0,7-0,8 m korkuiset. Pohja oli myös kulmikas, kooltaan n. 2 x 1 m.

Koostumus ym.

Melko tasaista pohjaa reunusti seinien vierellä kulkeva matala oja, jonka leveys oli noin 0,4 m ja syvyys 10-15 cm (dokumentoitu numerolla L249). Lisäksi kummassakin kulmassa oli hieman pyöreätköt kuopat / painanteet, jotka muistuttivat paalujen sijoja / koloja.

Rajapinnat Selkeät.

Kaivuutapa ks. Täyttömaat

Stratigrafia

Päällä on: M211, M236, M237, R238, M247, L249, M232

Alla on: Pohjamaa

Stratigrafia, lisätiedot

L249 on samaa kaivantoa. Kuopan täyttönä on M236, M237, R238, M247.

M232 on samanaikainen L203:n kanssa.

Löydöistä ks. Täyttönä olevat yksiköt

Huomioita

Tulkinta ja ajoitus

Tuntemattomasta syystä tehty säännöllinen kuoppa, jossa on mahdollisesti ollut jokinlainen puinen tukirakenne. Kaivanto on korkeudeltaan paikassa, jossa se merenpinnan läheisyyden takia tuskin on voinut toimia kellarikuoppana. Mahdollisesti jonkinlainen rantaan liittyvä rakenne, esim. laiturin perustus? Voi toisaalta myös liittyä yhteen R242:n kanssa.

Stratigrafian perusteella yksi vanhimpia toimintoja paikalla, täyttöjen löytöaineisto väljästi "luostariaikainen" (1440-1540), itse kuoppa stratigrafisesti todennäköisesti 1400-l.

M 204 Poistettu

Alue 2 Sijainti

Kartta:

Kokonaisuus -

Yksikön tiedot

Koostumus ym.

Rajapinnat

Kaivuutapa

Stratigrafia

Päällä on:

Alla on:

Stratigrafia, lisätiedot

Löydöistä

Huomioita

Tulkinta ja ajoitus

M 205 Puhdistuskerros, ruudut 1-8

Alue 2 Sijainti 2-alueen itäpuolisko

Kartta:

Kokonaisuus Puhdistuskerrokset

Yksikön tiedot

Koko alueen pinta ruutujen 1-8 alueilla.

Koostumus ym.

Sekalainen rajapinta, joka sisälsi yllä olevan jalkakäytävähiekan jäänteet ja alta tulevien yksiköiden (M206, M211) pintaa.

Rajapinnat Rajapinnat osin tekniset

Kaivuutapa Lasta ja lapio, ei seulottu

Stratigrafia

Stratigrafia, lisätiedot

Päällä on: M200

Alla on: M206, M211

Löydöistä Melko paljon selkeästi 1900-luvun tavaraa (mm. rahat 1800-1900-lukujen vaihteesta), kirkas pullolasi jne. Muutamia mahdollisesti vanhempia sirpaleita. Ruutujen 1-5 alueelta ei talteen otettuja löytöjä, ruuduista 6-8 selkeimmät 1900-lukua vanhemmaksi ajoitettavat löydöt otettu talteen.

Luuta 192 g

Huomioita

Tulkinta ja ajoitus

Sekoittunut modernien maiden ja kulttuurikerrosten rajapinta, ns. puhdistuskerros. Toisin kuin itäosan M201, tällä puolella enemmän selkeästi nuorempaa (1800-1900-luvun) esineistöä.

M 206 Multamaa

Alue 2 Sijainti Koko alue

Kartta: 2a, 2b

Kokonaisuus Krs 22, vastaava kuin krs 01

Yksikön tiedot

Lähes koko alueen peittävä yksikkö. Itä- ja keskiosissa (ruudut 1-8) ulottuu aina aidan perustuksesta kaivannon alareunaan. Muutamissa kohdissa yksikkö on "puhki" niin että alla oleva tiilimurskakerros M207 näkyy jo. Ruuduissa 9-10 yksikkö on sekoittunut / kuorittu pois todennäköisesti jalkakäytävän perustustöissä. Samalla yksikkönumerolla on vielä kaivettu ylin kerros myös ruudun 10 puolivälistä kaivausalueen itäreunaan asti (ruudut 10-13), jossa se on kapeampana kaistaleena pohjoisreunassa eikä ulotu enää aitaan asti, jossa M270 tulee ylärinteessä esiin suoraan jalkakäytävän alta. Yksikön pinta (ja myös alapinta) viettää loivasti pohjoisesta etelään, yksikön pohjoisreuna on parhaimmillaan noin 40 cm korkeammalla kuin alareuna. Yksikön paksuus paikoin vain 2 cm, paksuimmillaan 15-20 cm. Yksikön kokonaispinta-ala on noin 75 m².

Koostumus ym.

Tiivis, hienojakoinen, hieman orgaanisen aineksen sekainen hiekkamulta. Erityisesti itäosassa ei juurikaan tiilimurskaa, tiilensekaisuus kasvaa länteen päin mentäessä, lännessäkään tiilimuru ei kuitenkaan dominoiva piirre. Seassa ehkä hieman savea tai silttiä multa hiekan joukossa.

Rajapinnat Rajapinnat selkeät erityisesti itäosassa ruutujen 1-7 alueilla. Lännessä vaihettuu M270:een.

Kaivuutapa Kaivettu lapiolla ja lastalla. Ruudut 6-8 on lisäksi seulottu.

Stratigrafia

Stratigrafia, lisätiedot

Päällä on: M201, M205,

Alla on: M207, M270

Löydöistä Runsaasti löytöjä, ajallisesti hyvin sekoittunutta. Selkeät 1900-luvun löydöt yksikön pinnasta / yläosista, pääosa löydöistä kuitenkin 1600-luvulta, myös 1500-luvun esineistöä. Esimerkiksi rahat 1600-1800-luvuilta. Runsain aineisto ruuduista 6-8, joiden maa on seulottu. Selkeästi 1800-1900-luvuille ajoitettava esineistö (kirkas lasi, piiposliini jne.) on poistettu (luetteloitu poistettujen luetteloon), vanhemmaksi arvioitu ei konservointia vaativa esineistö on otettu kokonaisuudessaan talteen. Metalleista talletettu 1600-l ja sitä vanhemmat rahat sekä muutama erikoisempi esine, loput valokuvattu.

Luuta noin 15,5 kiloa

Huomioita

Tulkinta ja ajoitus

Multamaa, osin paikalleen kertynyt, mahdollisesti osin levitelty / sekoittunut. Pitkä käyttöaika, intensiivisempi löytöjen perusteella 1600-luvulla (joukossa myös 1500-luvun aineistoa), jonka jälkeen uudempaa (1700-1900-l) tavaraa joutunut maahan harvakseltaan. 1600-luvulla kertynyt tai levinnyt / levitelty kerros, joka ollut paikallaan 1900-luvun puoliväliin asti tien rakentamiseen asti. 1700-1900-luvuilla peltoa / pellon reuna-aluetta.

M 207 Tiilimurskakerros

Alue 2 Sijainti Lähes koko alue, ruudut 1-8, jonka jälkeen kapenee ruutuun 10 Kartta: 3a, 3b
Kokonaisuus Krs 10

Yksikön tiedot

Itäosassa (Ruudut 1-8): koko alueen peittävä yksikkö. Paksuus 10-30 cm, ohenee länteen mentäessä. Yksikkö laskee luontaisen maaston mukaan rinnettä etelästä pohjoiseen melko jyrkkääkin rinnettä. Ruuduissa 9-10 kuten M206; vain alarinteessä pohjoisreunalla, pohjoisreunalla rinteeseen yläosassa samankaltainen maa kaivettu yksikkönä M256. Ruudun 5 alueella havaittu laastinsekaisempi kohta on erotettu omaksi yksikökseen M212, mutta todennäköisesti on osa samaa stratigrafista tapahtumaa.

Koostumus ym.

Hyvin tiilimurun, tiilenpalan ja tiilen kappaleiden sekainen kerros, jossa joukossa hiekkaista multaa, paikoin yksikön yläosassa savea. Erityisesti itäosissa (ruudut 2-6) paikoin lähestulkoon pelkkää tiiltä eikä juuri lainkaan maata. Länteen mentäessä tiilen määrä vähenee ja tiilen ja maan suhde tasaantuu. Satunnaisia laastisempia alueita siellä täällä, mutta tiilet eivät vaikuta suoraan laastimuurauksesta irrotetuilta. Hiilenpaloja satunnaisesti. Tiilien lisäksi joukossa parisenkymmentä laakahiekkakiveä, lienevät jostain rakenteesta. Ruuduissa 9-10 tässä yksikössä noin 5 cm paksu tiilimurska, jonka päällä saman paksuinen multaisempi kerros (joka ei kuitenkaan 206:ta), multakerros kaivettu tällä yksikkönumerolla.

Rajapinnat Rajapinnat selkeät erityisesti itäosissa.

Kaivuutapa Kaivettu lapiolla ja lastalla. Ruudut 6-11 on myös seulottu.

Stratigrafia

Stratigrafia, lisätiedot

Päällä on: M205, M206

Samaa aikatasoa, (samaa yksikköä) kuin M256.

Alla on: M211, R259, M235, M282

M212 on samaa yksikköä.

Löydöistä Monipuolinen aineisto: ajallisesti sekoittunutta, pääpaino 1600-luvulla (1600-luvun alkupuoli / ensimmäinen puolisko, 1500-luvun loppu), joukossa myös vanhempaa tavaraa aina 1400-luvulta lähtien. Punasavikeramiikka suurin löytöryhmä, siinä sekä valkosavikoristeisten vatiin ja kulhojen palasia (runsaasti eri astioista), myös on runsaasti selkeästi patoja / pannuja, osa koristelemattomasta aineistosta todennäköisesti myös muuta käyttötavaraa kuten ruukkuja, muutamia kannun paloja. Yksittäisiä kivilaastioitten paloja, edustaa yli kymmentä astiaa (osa keskiaikaista). Liitupiipuista koristelemattomien varsien lisäksi pieniä 1600-luvun koppia sekä samalle vuosisadalle ajoittuvia koristeltuja varsia. Lasiaineisto on pieneksi jauhautunutta ja lasin laatu on heikkoa (deformoitunutta, iridisoitunutta). Melko monipuolinen astialasin edustust (ajoitus?). Sekä tasolasia, jossa runsaasti retusoituja reunoja, eri muotoisia kulmia ym. Pientä ikkunaruuua. Sekalainen metalliesineistö, kahden luukahvaisen pöytäveitsen lisäksi tarvekaulujen osia ja muuta raskaampaa metalliesineistöä. Sorvattu sarviesine ja muuta spesiaalia.
Luuta noin 61 kiloa

Huomioita

Selkeä kerros, joka peittää alla olevat yksiköt M211 / M215 suljetuiksi konteksteiksi. Erityisesti ruuduissa 1-8.

Tulkinta ja ajoitus

Kallionrinteeltä alas levitetty jätemaa. Sisältää rakennuksen purkujätettä (tiili, laasit, hiekkakivet). Ajoitus: löytömaterialiaali viittaa 1600-luvun alkupuolelle (osa löytömaterialista vanhempaa).

R 208 Betoniaita.

Alue 2 Sijainti Rajaa koko kaivausalueen eteäreunaa

Kartta:

Kokonaisuus Modernit häiriöt

Yksikön tiedot

1970-luvulla rakennettu betoniaita, jonka perustusyöt katkaisevat kaikki tutkimusalueen yksiköt etelässä. Aidan perustustavasta voidaan tehdä myös päätelmiä alueen kalliomaastosta: kallioisilla kohdilla itse kaivanto (dokumentoitu paikoin koodilla L208) on täytetty kokonaan betonilla, jolloin betoni tulee suoraan kulttuurikerrokseen kiinni. Käytännössä aita on valettu osin suoraan kiinni kallioon. Paikoissa, joissa kallio ei ole vaikeuttanut perustustöitä, on perustuskaivantoon saatu tehtyä laudoista kehikko betonivalulle ja betonin jälkeen kaivanto on täytetty sekoittuneella maalla (M200).

Koostumus ym.

Betoni. Hiekan ja soran sekaiset kulttuurikerrokset.

Rajapinnat Selkeät.

Kaivuutapa Jätetty paikoilleen.

Stratigrafia

Stratigrafia, lisätiedot

Päällä on: M200

Alla on: M201, M205

Löydöistä

Huomioita

Tulkinta ja ajoitus

Seurakuntatonttia reunustava aita 1970-luvulta.

R 209 Suuret kivet aidan perustuskuopassa

Alue 2 Sijainti Kaivausalueen itärajalalla

Kartta:

Kokonaisuus Modernit häiriöt

Yksikön tiedot

Lähinnä mittaautekninen yksikkö.

Suurikokoisia kiviä sekoittuneessa maassa. Kivet peräisin jostain tuntemattomasta rakenteesta. Löydöt, mm. keraaminen sulake, kivien välissä ajoittaa ne modernille ajalle. Kivet kuopan täytöksi joutuneet todennäköisesti seurakuntatalon rakentamisen tai aidan teon aikana.

Koostumus ym.

Kivien koko suurimmillaan noin 0,8 x 1 x 0,6 m. Moderneja poran jälkiä.

Rajapinnat

Kaivuutapa Poistettu kaivinkoneella arkeologin valvonnassa

Stratigrafia

Stratigrafia, lisätiedot

Päällä on: M200

Alla on: M206.

Löydöistä

Huomioita

Kivet ja kaivanto, johon ne kuuluvat, katkaisevat arkeologiset kulttuurikerrokset ja rajaavat kaivausalueen itärajaa.

Tulkinta ja ajoitus

1900-l, saman aikainen kuin seurakunta-aita (1970) tai seurakuntatalo (1950-l).

R 210 Puupaalujen jäänteet

Alue 2 Sijainti Ruuduissa 2-8 hajanaisesti

Kartta:

Kokonaisuus Krs 23, Pelto, pikkutikut

Yksikön tiedot

Huonokuntoisia puupaalun jäänteitä harvakseltaan rinnettä mukailevassa rivistössä muutaman metrin välein (kaikkia ei välttämättä ole havaittu). Joissain hieman puujäänneitä jäljellä, joissain vain kolo jäljellä joka täyttynyt erilaisella maalla.

Koostumus ym.

Paalujen / tikkujen halkaisija vain n. 5 cm.

Rajapinnat

Kaivuutapa Kaivettu dokumentoinnin jälkeen osana alla olevia kerroksia.

Stratigrafia

Stratigrafia, lisätiedot

Päällä on: M205

Alla on: M206, M207

Havaittu pääosin M206:n pinnassa, eli tehty M206:n läpi, osa havaittu vasta M206: kaivuun jälkeen M207:n pinnassa, mutta liittyvät silti samaan ilmiöön.

Löydöistä

Huomioita

Tulkinta ja ajoitus

Ajoitus epävarma, todennäköisesti 1800-1900-l, mahdollisesti samoja aidan tms. tolppia kuin R114 risteysalueella.

M 211 Luinen tunkiokerros

Alue 2 Sijainti Ruudut 1-9

Kartta: 7b, (4b, 5b, 6

Kokonaisuus Krs 11, luumaa

Yksikön tiedot

Laaja, koko kaistaleen levyinen yksikkö. Alkaa ruudusta 1, jossa ei ulotu aivan pohjoisreunaan/koilliskulmaan asti, missä M207 ulottui pohjamaahana asti. Ja jatkuu länteen aina ruutuun 9 asti, jossa vastaavasti ei ulotu enää aivan eteläreunaan/lounaiskulmaan asti.

Yksikön paksuus vaihteli noin 5 senttimetristä aina noin 20 cm:iin asti. Yksikkö oli paksumpi rinteen yläreunassa etelässä ja laski ja oheni pohjoiseen mentäessä.

Koostumus ym.

Hiekkapohjaista multaa, tummaa harmaanruskeaa sekä runsaasti eläinten luita. Joukossa tiilimurskaa ja palasia epätasaisesti paikoittain sekoittuneena, ei juuri lainkaan laastia. Paikoin maasta noin 10 prosenttia on pelkkiä luita. Erityisesti 3 ja 5 ruudut luisia, vähemmän luuta ja ehkä ohuempi kerros ruudussa 4, sama luisuus jatkuu taas ruuduissa 6-8.

Koko yksikkö oli yksi paksu kerros, eikä siinä kaivettaessa havaittu selkeää sedimentoitumista.

Yksikön seassa joitain suurempia (halk. 20-40 cm) kiviä siellä täällä, eivät muodosta rakenteita, mutta voivat olla peräisin rakenteista. Tiiviimpi rykelmä pienempiä kiviä L203:n yläpuolella/reunalla sen lounaispuolella (samaa kivikkoa dokumentoitu kuopassa L203 R238:na)

Rajapinnat Rajapinta ylle osin selkeä, osin vaihettuava/sekoittunut. Ero yllä olevaan erityisesti luun ja tiilen määrässä, tässä vähemmän tiiltä, enemmän luuta. Rajapinta alla olevaan osin selkeä, osin vaihettuava / sekoittunut.

Kaivuutapa Kaivettu lapiolla ja lastalla, seulottu. Löydöt otettu talteen 3x3 ruutujen tarkkuudella

Stratigrafia

Stratigrafia, lisätiedot

Päällä on: M207, M212, R214

M236-M237-R238 käytännössä todennäköisesti samaa stratigrafista tapahtumaa, M211 on numeroitu M236:ksi kun kerros syvenee/paksunee L203:n kohdalla.

Alla on: M215, M216, M217, M217-R218, L219, L220, R225, R240, M243, M244, M245, M246, M236-M237-R238

Löydöistä

Luuta noin 184 kiloa. Ruuduittain: Ru1/5kg, Ru2/15kg, Ru3/28kg, Ru4/10kg, Ru5/40,5kg, Ru6/40,5 kg, Ru7/15,5kg, Ru8/17,5kg, Ru9/6kg

Huomioita

Tulkinta ja ajoitus

Kalliorinnettä alas vyörytetty jätemaa, laaja pinta-alaltaan sekä ajoitukseltaan (1440-luvulta 1500-luvun loppuun). Mahdollisesti kertynyt pitkän ajan kuluessa, tai voi olla yhdellä kertaa toisaalta tähän paikkaan tuotu maa. Paikoin sisältää jonkinlaista rakenteiden purkutavaraa (ks. Esim. R238). Kerroksessa oli myös pienempiä paikallisia toimintoja, kuten pienempien jätekuoppien kaivuuta ja paalunsijoja (ks. Alla olevat yksiköt). Nämä yleensä havaittu vasta yksikön kaivuun jälkeen pohjamaassa / alemmassa yksikössä.

Löytöjen ajoitus 1440-1500-l loppu, joko pitkäikäinen käyttö, tai 1500-luvulla syntynyt ja vanhempaa materiaalia sekaan joutunut. Mahdolliset 1600-luvun löydöt ovat yksikön yläosista ja pääosin voidaan ajatella kuuluvan yllä olevaan M207:ään.

Alunperin kertynyt "luostariajalla", mutta muokkaantunt / ollut "kuninkaankartanoaikaan" vielä vaikutuksille altista, tämän yksikön aikana tapahtunut rakentamista ym. läntisemmässä osassa kaivausaluetta.

M 212 Laastinsekainen M207

Alue 2 Sijainti Pääosin ruudussa 5

Kartta: 4b

Kokonaisuus Krs 10

Yksikön tiedot

Noin 2-3 x 2-3 m laajuinen epäsäännöllisen muotoinen alue m207:n ja M211:n rajalla, jossa huomattavasti enemmän laastia kuin muualla. Paksuus vaihtelee 2-10 cm. Sisältää myös "rakenteen" R214.

Koostumus ym.

Runsaan laastimurun sekä tiilenmurun ja tiilen palojen sekainen kerros, jossa myös multaista hiekkaa. Joitain kokonaisia tiiliä sekä purkujätteelle tyypillisesti isompia laastikikkareita.

Rajapinnat Rajapinnat selkeät.

Kaivuutapa Kaivettu lapiolla ja lastalla, seulottu.

Stratigrafia

Stratigrafia, lisätiedot

Päällä on: M207

Alla on: M211, R214

Löydöistä Punasavikeramiikassa sekä valkosavikoristeisia vateja että pataa, pieni kivisavi, melko runsaasti tasolasia, joissa retusoituja reunoja/kulmia, yksi lähes kokonainen pieni ikkunaruuu. Ajoitushaarukka 1500-luvun loppu-1600-luku.

Luuta noin 3 kiloa

Huomioita

Tulkinta ja ajoitus

Laastisempi, rakennuspurkujätteen sekainen täyttömaa, käytännössä osa M207:ää. Startigrafian ja löytöjen perusteella 1600-l (mahd. 1500-l loppu).

M 213 Multakerros seurakuntatalon edustalla

Alue 2 Sijainti Kaivausalueen itäpuolella

Kartta:

Kokonaisuus Sekoittunut uusi aika

Yksikön tiedot

Kaivausalueesta itään putkikaivannon valvonnassa havaittu kerros. Katkeaa kaikilla sivuilla putkikaivantoihin tai muihin moderneihin häiriöihin. Kerroksen paksuus noin 20 cm

Koostumus ym.

Sekoittunut hiekkainen multa.

Rajapinnat Rajapinnat selkeät.

Kaivuutapa Kaivettu kaivinkonella arkeologisena valvontana, testipistoja lapiolla.

Stratigrafia

Stratigrafia, lisätiedot

Päällä on: M200

Alla on: Pohjamaa

Löydöistä

Huomioita

Näillä seuduilla ei enää selkeitä arkeologisia kulttuurikerroksia, esim. M207-215-tyyppisiä ilmiöitä.

Tulkinta ja ajoitus

Peltokerros, oletettavasti (1700-) 1900-l.

R 214 Tiilirakenteen osa

Alue 2 Sijainti Aidan edusta itäkolmannes, uudussa 4 tai 5

Kartta: 4b

Kokonaisuus Krs 10

Yksikön tiedot

Yhdeltä sivultaan auki oleva nelikulmainen rakenne. Lännessä kaksi tiiltä pitkittäin, etelässä kolme, idässä yksi-kaksi samansuuntaista kuin lännessä. Tiilet ovat suoraan maakerroksen M211 päällä.

Koko noin 50 x 60 cm.

Koostumus ym.

Tiilien välissä on laastia ja paikoin päällä (laastissa näkyy yllä olleiden tiilien painaumia). Tiilet ovat paikallaan täysin pieneksi muruksi ja palaksi rikkoontuneet.

Rajapinnat

Kaivuutapa

Stratigrafia

Stratigrafia, lisätiedot

Päällä on: M212

Tiilet suoraan M211:n päällä.

Alla on: M211

Löydöistä

Huomioita

Tulkinta ja ajoitus

Todennäköisesti ei varsinainen in situ -rakenne (tiilet suoraan maakerroksen päällä), vaan M207/M212:n tiiliaineiksen seassa ehjänä pysynyt muurauksen osa jostain muualta. Purkujätteen osa.

M 215 "Brakteaatti- ja luumaa"

Alue 2 Sijainti Kaivaualueen itäosat, ruudut 1-6

Kartta: 8b, 9b

Kokonaisuus Krs 12, brakteaattimaa

Yksikön tiedot

Aidan edusta, alkaa kapeana kaistaleena ruudusta 1, loppuu ruutujen 6-7 rajalle, myötäilee oikeastaan havaittua jyrkkää kallionseinämää alueen yläosassa. Leveys noin 1-1,5 metriä, rajautuu etelässä aidanperustukseen, pohjoisessa loppuu rinteessä M211:n alla. Katoaa ruudun 6 jälkeen länteen mentäessä. Paksuimmillaan eteläreunassa kallion vieressä, maksimissaan noin 20 cm, ohenee pohjoiseen kunnes loppuu (alaosan reuna osin vaikea erottaa yllä olevasta M211:stä).

Koostumus ym.

Orgaanisen aineksen värjäämä ruskea hiekka. Ei juuri lainkaan tiiltä/tiilimurskaa, toki joitain muruja, mutta hyvin vähän, verrattuna ylempään M211:een. Laastia ei. Runsaasti eläinluuta, paikoin lähes pelkästään luuta, joiden välissä hieman maa-ainesta.

Rajapinnat Rajapinnat selkeät alle, pääosin selkeät ylle, paikoin hieman tekninen kun rajapinta M211:een ei aina ollut selkeä.

Kaivuutapa Kaivettu lastalla, seulottu. Löydöt otettu talteen 3x3 m ruutujen tarkuudella, 7-ruudun puolelle jatkunut noin 0,5m alue löydöt otettu ruudun 6 löytöjen kanssa samaan.

Stratigrafia

Stratigrafia, lisätiedot

Päällä on: M211, L221, L222

Alla on: M223, M226, L227, M228, M232

Löydöistä Löytöjä runsaimmin ruuduissa 3-5. Runsaasti brakteaatteja (47 kpl), ajoittuvat välille 1410-1503 (suppeimmillaan 1440-1480). Lisäksi paljon erilaisia pieniä metalliesineitä ja niiden katkelmia, kuten kirjojen solkia, koristeheloja, vaatehakasia, avaimia 2 kpl, kynttilänpidike, lyijykuulia/punnuksia, silmäneuloja, pieniä metallipuikkoja, mahdollisesti styluksen kärkiä, eri kokoisia renkaita (ketjut, panssari?), sormus, solki ym.
Helmiä (meripihka ja gagaatti), kymmenkunta sirua kivisavea (keskiaikainen Siegburg, ehkä Waldenburg), saman verran lasiastioiden siruja, alle 20 palaa punasavea, kaikki "keskiaikaista" pataa, kannua jne, retusoitua tasolasia "kourallinen", luuesineiden katkelmia,
Luuta noin 182 kiloa. Ruuduittain: Ru1/2,5kg, Ru2/14kg, Ru3/49kg, Ru4/60kg, Ru5/48kg, Ru6/8,5kg.

Huomioita

Tulkinta ja ajoitus

Jäte/tunkiomaa (luut) joka todennäköisesti "dumpattu" alas kalliolta. Brakteaattien ajoitus (1410-1503) sekä helmet ja metalliesineiden kombinaatio (erit. kirjanosat) viittaavat vahvasti luostariin ja sen käyttöikaan (1440-1538).

Ei täyttä varmuutta onko kertynyt primaariin paikkaan, vai onko siirretty jostain toistaalta keskiajalla.

M 216 Jätekuoppamaa M215:ssä

Alue 2 Sijainti Alueen itäosassa, ruudussa 3

Kartta: 8b

Kokonaisuus Kuoppa 04

Yksikön tiedot

Yksikkö noudattelee kuoppa L221.

Koostumus ym.

Yksikkö on käytännössä lähes tulkoon pelkkää luuta, joukossa hyvin hienoa vaaleanharmaata hiekkaa, mahdollisesti tuhkan sekaista.

Rajapinnat Rajapinnat selkeät

Kaivuutapa Kaivettu lastalla, seulottu 7x7 mm seulalla.

Stratigrafia

Stratigrafia, lisätiedot

Päällä on: M211

Alla on: L221

Löydöistä Joitakin löytöjä, samankaltaista kuin M215 materiaali. Vaikuttaa keskiaikaiselta / "luostariaikaiselta". Eniten nauvoja, mm hevosenkenkänauloja ja pari hokkinaulaa. Pieni siro veitsi, pieni rautasolki, hakanen ja neulan katkelma. Yksi pala sieburgilaista kivisavikeramiikkaa, helmen puolikas, Lasiastian siru ja pari tasolasin palaa, piitä ja naudan falangi-luu, johon porattu reikiä. Luuta noin 20 kg, joukossa myös kalaa silminnähden paljon.

Huomioita

Tulkinta ja ajoitus

Jäte (ruokajäte, luuaines) -kuoppa keskiajalta.

M 217 Paalunsijan maa R218:n ohessa

Alue 2 Sijainti Aidan edusta itäkolmannes, melko keskellä

Kartta: 8b

Kokonaisuus Paalunsija 04

Yksikön tiedot

Yksikkö on kuopassa L222 kivien R218 keskellä. Halkaisijaltaan 20-30 cm, syvyys noin 20 cm.

Koostumus ym.

Melko samankaltaista luun ja tiilen sekaista hiekkapitoista multaa kuin M211. Kuoppa todennäköisesti täyttynyt M211:llä kun puupaalu on maaton tai poistettu.

Rajapinnat Rajapinnat melko selkeät. R218 reunustaa ja M215:een syntyi kuoppa L222.

Kaivuutapa Kaivettu lastalla.

Stratigrafia

Stratigrafia, lisätiedot

Päällä on: M211

Alla on: L222, (M215)

Löydöistä Ei löytöjä.

Luuta 432 g

Huomioita

Tulkinta ja ajoitus

Paalunsijan täyttömaa / puupaalun tilalle muodostunut maa, todennäköisesti keskiajalta.

R 218 Paalunsijan kivet

Alue 2 Sijainti Aidan edusta itäkolmannes, melko keskellä

Kartta: 8b

Kokonaisuus Paalunsija 04

Yksikön tiedot

Kivet rajautuvat kuoppaan L222. Muodostaa selkeän kehän, jonka halkaisija on noin 50 cm, keskelle jää noin 30 cm halkaisijaltaan oleva aukko (M217).

Koostumus ym.

Kolme-neljä suurempaa uonnonkiveä (halk. 25-30 cm) kuopan yläreunalla, M215:n tasolla.

Rajapinnat

Kaivuutapa

Stratigrafia

Stratigrafia, lisätiedot

Päällä on: M211, M217

Alla on: L222, (M215)

Löydöistä

Huomioita

Tulkinta ja ajoitus

Paalun tukikivet, stratigrafian perusteella keskiaikainen/"luostariaikainen" (1400-l loppu-1500-luvun alku).

L 219 Soikea kuoppa pohjamaassa

Alue 2 Sijainti Itäreuna, ruutu 1, L220:n länsipuolella

Kartta: 8b

Kokonaisuus Kuoppa 05

Yksikön tiedot

Noin 30-40 cm leveä ja noin 1 metrin pitkä pitkulainen kuoppa, jonka seinämät ovat melko epäsäännölliset ja pohja suippo. Syvyys noin 35 cm.

Koostumus ym.

Kuopalle ei erotettu omaa selkeää täyttöä vaan se oli täyttynyt tiili- ja luumaalla M211 (mahd. osin M215).

Rajapinnat Rajapinta hieman pohjamaan kanssa sekoittunut (irtonainen pohjahiekka).

Kaivuutapa ks. M211

Stratigrafia

Stratigrafia, lisätiedot

Päällä on: M211

Alla on: Pohjamaa

Löydöistä

Huomioita

Tulkinta ja ajoitus

Epäselvä painanne tai kaivanto, syntyperä ei selvillä, täyttömaana M211 (1440-1500-luvun loppu). Todennäköisesti M211:n aikainen.

L 220 Kuoppa pohjamaassa

Alue 2 Sijainti Itäosa, ruutu 1, I219:stä itään

Kartta: 8b

Kokonaisuus Kuoppa 06

Yksikön tiedot

Halkaisijaltaan noin 70-80 cm laakea matala kuoppa, syvyys pohjamaassa havaittuna noin 10-15 cm.

Koostumus ym.

Kuoppa oli täyttynyt M211:llä, ei selkeää omaa täyttöä.

Rajapinnat Rajapinta hieman pohjamaan kanssa sekoittunut (irtonainen pohjahiekka).

Kaivuutapa ks. M211

Stratigrafia

Stratigrafia, lisätiedot

Päällä on: M211

Alla on: Pohjamaa

Löydöistä

Huomioita

Tulkinta ja ajoitus

Epäselvä painanne tai kaivanto, syntyperä ei selvillä. Todennäköisesti M211:n käyttöaikainen (1440-1500-luvun loppu).

L 221 Jätekuoppa

Alue 2 Sijainti Itäosissa: ruutu 3.

Kartta: 9b

Kokonaisuus Kuoppa 04

Yksikön tiedot

Pyöreä, halkaisijaltaan noin 80 cm kuoppa, jonka syvyys maksimissaan keskellä noin 50 cm. Seinämät noin 45 asteen kulmassa ja pohja hieman suippo.

Koostumus ym.

Kuopan täytteenä oli M216.

Rajapinnat Rajapinnat selkeät erityisesti pohjamaahan, mutta maa-ainesten kesken myös M215:een.

Kaivuutapa -

Stratigrafia

Stratigrafia, lisätiedot

Päällä on: M211, M216.

Alla on: M215

M211 on päällä, M216 on täyttönä. Kaivettu M215:n läpi pohjamaahan asti.

Löydöistä

Huomioita

Tulkinta ja ajoitus

Jätekuopan kaivanto, keskiaikainen / "luostariaikainen".

L 222

Alue 2 Sijainti Keskellä itälohkoa, L221:stä itään.

Kartta: 9b

Kokonaisuus Paalunsija 04

Yksikön tiedot

Pyöreähkö kuoppa, jonka halkaisija on noin 30 cm ja syvyys noin 40 cm, seinämät melko suorat, pohja epätasainen.

Koostumus ym.

Täytteenä paalun tukikivet R218 ja siihen täyttönä kertynyt M217.

Rajapinnat Rajapinnat melko selkeät, R218 erityisesti rajamerkinä.

Kaivuutapa ks. M217

Stratigrafia

Stratigrafia, lisätiedot

Päällä on: M211, M217

M211 on päällä, M217 on täyttönä.

Alla on: M215

Löydöistä

Huomioita

Tulkinta ja ajoitus

Kuoppa paalunsijalle, stratigrafian mukaan keskiaikainen / "luostariaikainen".

M 223 Kivettömän paalunsijan maa

Alue 2 Sijainti Ruutu 4

Kartta: 10b

Kokonaisuus Paalunsija 05

Yksikön tiedot

Epäsäännöllisen soikea, mitat noin 15 x 25 cm ja syvyys noin 15 cm.

Koostumus ym.

Humuksen värjäämää hiekkaa, jonkin verran hiiltä ja tiilenpaloja sekä luuta. Keskellä on hieman maatumutta puuta R224.

Rajapinnat Rajapinnat selkeät alle, ei niin selkeä ylle, havaittiin m215:n alta vasta pohjamaan pinnalla, stratigrafia m215:een hieman epäselvä.

Kaivuutapa Kaivettu lastalla, seulottu

Stratigrafia

Stratigrafia, lisätiedot

Päällä on: M215

tui M215: n alta näkyviin, voi olla myös sen läpi

Alla on: Pohjamaa

kaivettu, eli M215:n ja M211:n välissä

Löydöistä Ei löytöjä

Luuta 81 g

Huomioita

Tulkinta ja ajoitus

Puupaalun maatumisen jälkeen kuoppaan kertynyt maatumuneen puun humus sekä ympäröivää kerrosta M215.

Todennäköisesti keskiaikainen / "luostariaikainen".

R 224 Paalunsijan puujääne

Alue 2 Sijainti Ruudussa 4

Kartta: 10b

Kokonaisuus Paalunsija 05

Yksikön tiedot

Maatunut pehmeä ja mureneva puupaalun jääne, jota havaittiin noin 5-10 cm paksuisena ja 15 cm pitkänä pätkänä, muuten maatunut ja muuttunut esim. osittain maaksi m223.

Koostumus ym.

Rajapinnat

Kaivuutapa Lasta, seula

Stratigrafia

Päällä on: M215, M223

Alla on: Pohjamaa

Stratigrafia, lisätiedot

Tuli esiin M215:n alta, voi olla alun perin myös sen läpi. Puun yhteydessä kaivettu maa on M223.

Löydöistä

Huomioita

Tulkinta ja ajoitus

Puupaalu, mahdollisesti lyöty pohjahiekkaa ilman sen selkeämpää kaivantoa. Todennäköisesti keskiaikainen / "luostariaikainen".

R 225 Kivet M232:n päällä

Alue 2 Sijainti Ruudussa 5, L203:n itäpuolella

Kartta: 8b

Kokonaisuus Krs 11, luumaa

Yksikön tiedot

Alle kymmenen luontaisen pyöreää erinkokoista kiveä noin 1,5 x 1 m alueella harvakseltaan.

Koostumus ym.

Luonnonkiviä, pienimmät halk. noin 5, suurimmat noin 20 cm.

Rajapinnat -

Kaivuutapa

Stratigrafia

Päällä on: M211

Alla on: M232

Stratigrafia, lisätiedot

Löydöistä

Huomioita

Tulkinta ja ajoitus

Ei selkeää ihmistekoista rakennetta, myöskään yhteys maakerrokseen ei viittaa rakenteeseen. Luontaisia M232:n mukana tulleita kiviä (ks. M232), tai sitten jätekerrosten (M211, M215) mukana alas rinnettä pyörineet kivet.

M 226 Humusmaa kallion juurella

Alue 2 Sijainti Ruutu 3-5, kallion kupeessa

Kartta: 10b

Kokonaisuus Krs 13

Yksikön tiedot

Kapea pitkänomainen kaistale, jonka eteläreuna rajautuu betonivaluun r208, ja paikoin sen alta pilkistäväään kallioseinämään. Pohjoisreuna on muodostunut rajapinnaksi M215:n kaivuun jälkeen. Leveys noin 50-60 cm, pituus 7-8 m, paksuus paksuimmillaan noin 5-7 cm, ohenee reunoille kunnes katoaa (osa kaivettu mahdollisesti yksikön M215 mukana).

Koostumus ym.

Humuksen ja noen ja hiilen sekainen hiekka, melko tiivis, (ei tiiltä). Ei yhtä luiseva kuin yllä ollut M215.

Rajapinnat Rajapinta selkeä alla olevaan (pohjahiekka), joskin osin hieman sekoittunut kun hiekka on niin pehmeää. Yläpuolelle paikoin selkeä (selvästi tummempi ja luuttomampi pinta) paikoin ehkä hieman tekninen M215:stä.

Kaivuutapa Lasta, seulottu.

Stratigrafia

Stratigrafia, lisätiedot

Päällä on: M215

Epäselvä suhde L234:n kanssa.

Alla on: Pohjamaa, M228

Löydöistä Vähäiset löydöt: 1 sieburgilainen (keskiakainen) kivisavipala, piin siru, muutama naula ja tunnistamaton rautaesine.

Luuta 1787 g

Huomioita

Tulkinta ja ajoitus

Alueen vanhimpia maakerroksia, kallion reunaan kertynyttä humusmaata / mahdollista tunkiojätettä (melkoilla samaa kuin m215 mutta vähäluisempaa). Stratigrafian perusteella: Keskiäika / luostariaika, 1400-luku.

L 227 Kuoppa pohjamaassa

Alue 2 Sijainti ruutu 4

Kartta: 10b

Kokonaisuus Kuoppa 07

Yksikön tiedot

Yläosastaan pyöreä, halkaisijaltaan noin 70-80 cm kuoppa, joka kapenee suppilomaisesti kohti pohjaa. Pohja melko terävä, ja sen halkaisija vain noin 20 cm. Syvyys 50 cm pohjamaasta.

Koostumus ym.

Erillistä täyttöä ei M215:stä pystytty erottamaan, joten kuopan täyttö on kaivettu M215:nä.

Rajapinnat Rajapinnat allempohjamaahan melko selkeät, ylle eivät selkeät.

Kaivuutapa ks. M215.

Stratigrafia

Stratigrafia, lisätiedot

Päällä on: M215

Alla on: M231/L234, pohjamaa

Löydöistä

Huomioita

Tulkinta ja ajoitus

Mahdollisesti samankaltainen erillinen jätekuoppa kuin M216/L221, tai muu M215:n aikana tehty ja samankaltaisella maalla täytetty/täyttynyt kuoppa. Hyvin saman kokoinen ja muotoinen kuin L221. Keskiaikainen / luostariaikainen, 1400-l

M 228 **Hiilinen kivimurskakerros**

Alue 2 Sijainti Ruudut 5-6, jatkuu hiukan vielä 7:n puolelle, eteläreuna

Kartta: 10b

Kokonaisuus Krs 14

Yksikön tiedot

Noin 5 metriä pitkällä kaistaleella, reunustaa aidan takaa laskeutuvaa jyrkkää kalliorinnettä, keskeltä kallio tulee esiin tämän yksikön alta. Kapea, noin 0,5-0,7 m leveä kaistale. Paksuimmillaan noin 15-20 cm, ohenee ja loppuu pohjoisreunassa.

Koostumus ym.

Pääosin murentunutta kivimurskaa ja lohkoutuneita kivenkappaleita (mustavalkoista graniittia(?)), joitain luontaisempia pyöreämpiä kiven palasia joukossa. Kivimurskan seassa oli runsaasti hiiltä sekä jonkin verran noenvärijäämää mustaa hiekkaa.

Rajapinnat Rajapinta sekoittunut tai vaihtuva ylle m215/M226:een, selkeä alle, vaikka hiili ja noki ovatkin värjänneet pohjahiekkaa.

Kaivuutapa Lasta, seulottu

Stratigrafia

Stratigrafia, lisätiedot

Päällä on: M215, M226, osin M232

Suhde epäselvä M231/L234n kanssa.

Alla on: pohjamaa

Löydöistä Ei löytöjä

Huomioita

Tulkinta ja ajoitus

Todennäköisesti työstöjätettä siitä kun kiveä (kalliota?) on lohkottu tai muotoiltu tulella. Rohkea veikkaus, että liittyisi kirkon tai luostarin rakentamiseen.

Löydötön, stratigrafisesti vanhin yksikkö kaivausalueen itäosissa / kallion edustalla (1400-I).

M 229 **=M232**

Alue 2 Sijainti -

Kartta:

Kokonaisuus -

Yksikön tiedot

Koostumus ym.

Rajapinnat

Kaivuutapa

Stratigrafia

Stratigrafia, lisätiedot

Päällä on:

Alla on:

Löydöistä

Huomioita

Tulkinta ja ajoitus

L 230 poistettu

Alue 2 Sijainti -

Kartta:

Kokonaisuus -

Yksikön tiedot

Koostumus ym.

-

Rajapinnat -

Kaivuutapa

Stratigrafia

Stratigrafia, lisätiedot

Päällä on: -

Alla on:

Löydöistä

Huomioita

Tulkinta ja ajoitus

M 231 Sekoittunut hiekka kuopassa L234

Alue 2 Sijainti Ruudun 5 kaakkoiskulmassa

Kartta: 10b

Kokonaisuus Paalunsija 11

Yksikön tiedot

Yksikkö rajautuu kuoppaan l234.

Koostumus ym.

Vaaleanruskeaa, kertaalleen sekoittunutta pohjahiekkaa, ehkä hieman silttipitoista. Todennäköisesti kuopasta takaisin paikalleen laitettu maa. Jos edes ihmisen tekemä. ks. r233 ja l234

Rajapinnat Rajapinnat jokseenkin epäselvät

Kaivuutapa Lasta, seulottu.

Stratigrafia

Stratigrafia, lisätiedot

Päällä on: M215, L227

Epäselvä yksiköiden M226 ja M228 kanssa.

Alla on: L234, R233

Löydöistä Ei löytöjä.

Huomioita

Tulkinta ja ajoitus

Mahdollinen kuopan täyttö, kertaalleen sekoittunut pohjamaa. Ks. R233, L234.

M 232 Sekoittunut vaalea hiekka

Alue 2 Sijainti ruutu 5 keskiosassa. pohjoiseen ei aivan eteläreunaan asti

Kartta: 10b

Kokonaisuus Rakenne 11, kuopan tekoaika

Yksikön tiedot

Sivurajoiltaan epäselvä, paikoin sekoittuu pohjahiekkaan tai ainakin vaikea erottaa siitä. L203:n etelä- ja itäpuolella. Itä-länsisuunnassa noin 5 m pitkä ja vaihtelevan levyinen (0,5-2 m) kaistale. Vaihteleva paksuus, paikoin noin 15 cm, paikoin vain muutama senttimetri, ohenee reunoille.

Koostumus ym.

Vaalea, lähes puhdas siltin sekainen hieno hiekka, jonka alla eteläosissa oli pohjamaan ja hiekan välissä ohut, epäyhtenäinen raita tummempaa, paikoin kivisirujen ja hiilen sekaista hiekkaa (M228). Vaikutti sekoittuneelta pohjamaalta.

Rajapinnat Rajapinta selkeä ylle (M215, M228), hieman sekoittunut alle pohjahiekkaan.

Kaivuutapa Lapio, lasta.

Stratigrafia

Stratigrafia, lisätiedot

Päällä on: M211, M215, R225, M228

R225 kivet voivat olla osa tätä yksikköä.

Alla on: pohjamaa

Löydöistä Ei löytöjä.

Huomioita

Tulkinta ja ajoitus

Sekoittunut pohjahiekka. Mahdollisesti luontainen tulva- tai tuulen kasaama vaihe. Todennäköisesti kuopan L203:n kaivuusta peräisin oleva ja ympäristöön levinnyt pohjahiekka. Ajoitus ja tukinta ks. L203

R 233 Kivet kuopassa L234

Alue 2 Sijainti Ruudun 5 kaakkoiskulmassa.

Kartta: 10b

Kokonaisuus Paalunsija 11

Yksikön tiedot

Kaksi suurta ja yksi pienempi kivi kuopassa L234. Koko rakenteen laajuus noin 70 x 50 cm.

Koostumus ym.

Suuret kivet mitoiltaan noin 50*50 cm ja pienempi n. 20*30. Luonnollisen pyöreitä.

Vaikuttivat luonnonkiviltä, mutta olivat kuitenkin melkolailla pystyssä kiilakivimäisesti, ja myös ne tulivat esiin vaalean hiekan alta joka selkeästi oli leikkauksessa. Joten todennäköisesti kyseessä on kuitenkin rakenne eikä luonnonmuodostelma.

Rajapinnat

Kaivuutapa

Stratigrafia

Stratigrafia, lisätiedot

Päällä on: M231

Alla on: L234 (pohjahiekka sekä kallion reuna)

Löydöistä

Huomioita

Tulkinta ja ajoitus

Mahdollisesti jonkinlaisen paalunsijan tukikivet, tai muuten kivet pohjamaahan tehdyssä kuopassa. Hieman epäselvä / epävarma rakenne.

Stratigrafian perusteella ajoitus keskiaikainen, todennäköisesti 1400-l.

L 234 Kuoppa M231/R233:lle

Alue 2 Sijainti Ruutujen 4-5 rajalla

Kartta: 10b

Kokonaisuus Paalunsija 11

Yksikön tiedot

Pyöreähkö, joskin L227 on leikannut pienen osan kuopasta. Seinämät epätasaiset / epäselvät, kuoppa hieman suippomainen. Halkaisija noin 70-80 cm, syvyys n. 40 cm.

Koostumus ym.

Osin kuopasta tuli epätasainen kallio vastaan ja osin pohjahiekka oli niin pehmeää että se oli valunut ja valui kaivuuhetkellä kuoppaan.

Rajapinnat rajapinta melko vaikea havaita.

Kaivuutapa -

Stratigrafia

Päällä on: M231-R233, L227.

Alla on: Pohjamaa, kallio

Stratigrafia, lisätiedot

L227 leikkaa tätä kuoppaa, M231-R233 on täyttönä.

Epävarma stratigrafinen suhde yksiköihin M226 ja M228, mahdollisesti niiden alla, tai samanaikainen.

Löydöistä

Huomioita

Tulkinta ja ajoitus

Mahdollisen paalunsijan tai muun epävarman kivirakenteen kaivanto, kivikuoppa.

Stratigrafian perusteella keskiaikainen, todennäköisesti 1400-l.

M 235 Pehmeä jätemaa

Alue 2 Sijainti Ruuduissa 8 ja 9

Kartta: 6b

Kokonaisuus Krs 15

Yksikön tiedot

Laaja epäsäännöllinen yksikkö, jonka laajuus noin 4,5 x 2,5 m. Paksuus vaihtelee muutamasta sentistä noin 10 cm:iin. Erotettu omaksi yksikökseen M211:stä koska oli tuntumaltaan erilaista.

Koostumus ym.

Pehmeä, irtonaisen oloinen orgaanisen aineksen / mullan sekainen ruskea hiekka. Joukossa tiilimurua ja tiilen kappaleita siellä täällä. Runsaasti luuta.

Rajapinnat Rajapinnat osin tulkinnanvaraiset, osin selkeät

Kaivuutapa Kaivettu lastalla ja lapiolla, seulottu

Stratigrafia

Stratigrafia, lisätiedot

Päällä on: M207, M257, M282

Alla on: M211, M311, M318, R294

Löydöistä Löydöt 1500-l (vuosisadan jälkipuolisko?). Punasavissa yksi werra/weser-astia, muuten koristelematonta, sekä pataa mutta myös kulho/vatiosastoa, 8-ruudussa mm. useampi pienen astia pohjapala sekä mahd. pulloa/kannua.
9-ruudussa paloja lähes kokonaisuudesta punasavipadasta, melko pienestä. Vihreälasitteisen sieburgilaisen kivisaven paloja (n. 1450-1550), passglassin paloja, lisäksi retusoitua tasolasia.
Luuta noin 33 kiloa

Huomioita

Tulkinta ja ajoitus

Jäte-/tunkiokerros. Löytöjen perusteella 1500-luvun jälkimmäiseltä puoliskolta, "kuninkaankartanoaika".

M 236 L203:n ylin täyttö

Alue 2 Sijainti Pääosin ruudussa 6 ja hieman 7:n puolella.

Kartta: 6b

Kokonaisuus Rakenne 11, täyttö

Yksikön tiedot

Yksikkö rajautuu kuopan L203 sisäpuolelle. Laajuus noin 2 x 1,5 m, paksuus noin 30-40 cm, paksuimmillaan kuopan keskellä, ohempi reunoilla. Katkeaa pohjoisessa viemärikaivantoon.

Koostumus ym.

Orgaanisen aineksen sekainen hiekkamaa, joukossa hieman tiilimurua ja hiiltä. Myös luuta. Runsaasti eri kokoisia (halk. 10-30 cm) luonnonkiviä maa-aineksen seassa, joita myöhemmin dokumentoitu myös omalla rakennenumerollaan R238. Samoja kiviä myös dokumentoitu kuopan lounaiskulman yläpuolella yksikköön M211.

Rajapinnat Rajapinnat osin tekniset

Kaivuutapa Kaivettu lastalla, seulottu

Stratigrafia

Stratigrafia, lisätiedot

Päällä on: M211

Käytännössä samaa kerrosta kuin M211.

Alla on: M237, R238, L203

Kuopassa L203.

Löydöistä Samankaltainen aineisto kuin M211, M215 ja M237 - "luostaritavaraa" kuten pronssiheloja, maalattu ikkunalasi. Keramiikka ja lasi 1400-1500-l, muuten sopii esim. 1400-luvun loppuun, 1500-luvun alkupuoleen lukuunottamatta yhtä valkosavikoristeltua vadin palaa.

Luuta noin 25,5 kiloa

Huomioita

Tulkinta ja ajoitus

Kuopan L203 ylintä täyttöä / kuopanteen yläosiin kertyttä maata, käytännössä samaa kuin M211, mutta kuopan aiheuttaman painanteen kohdalla paksummalti kertynyt / täytetty. Kiviaines kuopassa (yksiköissä M236 ja M237) viittaisi tarkoitukselliseen täyttöön.

Stratigrafia ja löydöt ajoittavat yksikön synnyn suurinpiirtein "luostariaikaan", pinnan käyttöaika voi jatkua myöhempään.

M 237 Maa kivien R238 yhteydessä

Alue 2 Sijainti Ruutu 6 ja 7

Kartta: 7b

Kokonaisuus Rakenne 11, täyttö

Yksikön tiedot

Yksikkö rajautuu kuoppaan L203, katkeaa pohjoisessa viemärikaivantoon. Esiintyy R238:n kivien yhteydessä. Laajuus noin 2 x 1,5 m, paksuus vaihtelee n. 10-30 cm, ohuempi kuopan keskellä, paksuimmillaan erit. eteläreunalla jossa myös R238-kiviä runsaimmin. Yksikön pinta on ylämpänä kuopan L203 eteläreunassa (ja hieman toisillakin reunoilla) ja se laskee pohjoiseen kohti kuopan keskustaa.

Koostumus ym.

Hiekkainen multa / mullansekainen hiekka. Joukossa hieman tiilen palasia, ja tiilimurskaa ei kuitenkaan niin että olisi suoraan purkumaata. Hieman hiiltä ja orgaanista maatuunutta ainesta. Yksiköstä noin puolet on eri kokoisia kiviä, jotka on dokumentoitu omalla numerolla R238.

Rajapinnat Rajapinnat hieman tulkinnanvaraiset, osin sekoittuneet M236:n kanssa.

Kaivuutapa Lapio, lasta, seulottu.

Stratigrafia

Päällä on: M236

Alla on: R238, M247, L203

Stratigrafia, lisätiedot

Samaa ilmiötä R238:n (ja M236:n) kanssa.

Kuopassa L203.

Löydöistä Samoja keramiikkoja (kivisavi ja vihreä valkosavi) kuin M236:ssa. Kuitenkin vähäiset ja pienet keramiikat verrattuna noin kymmeneen metalliesineeseen: kirjansolki, pinsetit, neula, hakaset, jne. Lisäksi nauvoja. Tasolasia hieman (nyrhittyjä). Meripihkahelmi. "Luostariaikaa" (1440-1540)
Luuta noin 13 kiloa

Huomioita

Tulkinta ja ajoitus

Kivien sekainen täyttömaa kuopassa L203. Yksikön ja kivien suunnasta päätellen ("valuma" etelästä ylempää kohti kuoppaa, osin jo kuopan ulkopuolella M211:ssä) mahdollisesti tarkoituksellista täyttöä.

Löytöjen ja stratigrafian mukainen ajoitus keskaikaa / "luostariaikaa".

R 238 Kivet M236, M237:n yhteydessä

Alue 2 Sijainti Ruutu 6-7, kuopassa L203

Kartta: 6b, 7b

Kokonaisuus Rakenne 11, kivet (täyttö)

Yksikön tiedot

Yksikkö rajautuu kuoppaan L203. Laajuus noin 1,5 m x 1 m. Katkeaa pohjoisessa viemärikaivantoon. Kiviä kuopan l203 seinämillä ja pohjalla lukuun ottamatta kuopan kaakkoiskulmaa jossa noin 30x40 cm kivetön alue. Etelästä ylhäältä alaspäin kasautuneena kerroksena: Länsiseinällä ohuelti ja itseinällä vaan joitain kiviä. Paksuin / runsain kivikeskittymä kuopan eteläreunalla, jossa kiviä useassa kerroksessa lähes koko kuopan seinämän korkeudelta. Ohenee kuopan keskelle / pohjoiseen.

Koostumus ym.

Kivien koko pääosin halkaisijaltaan noin 15-20 cm, muutama suurempi halkaisijaltaan 25-35 cm. Lisäksi yksi suurempi, halkaisijaltaan noin 60 cm pyöreähkö kivi. Luonnonkiviä, sekä pyöreitä että terävsärmäisissä, ei merkkejä käsittelystä (eikä suuresta rapauttavasta kuumudesta).

Rajapinnat

Kaivuutapa

Stratigrafia

Päällä on: M236, M237

Alla on: M247, L203

Stratigrafia, lisätiedot

M237 ja R238 ovat samaa tapahtumaa. Todennäköisesti samaa kivikkoa ollut jo yksikössä M236 sekä M211, joihin dokumentoitu maayksikköön kuuluvina kivinä.

Löydöistä

Huomioita

Samankaltaista kivikkoa kaivettiin kuopan lounais- ja kaakkoiskulman yläpuolelta yksikön M211 mukana. Todennäköisesti samaa.

Tulkinta ja ajoitus

Kivinen kuopan täyttö. Ei selkeä rakenne. Mahdollisesti jostain muualta purettu rakenteen osa tai muuten toisaalta raivattua pikkukivikkoa, joka kaadettu kuopan L203 täytteeksi.

Löytömateriaali "luostariaikaista". Yksikön synty samanaikainen M211:n kanssa (1400-1500-I?)

M 239 Ruskea orgaaninen maa

Alue 2 Sijainti Ruudussa 7, sen eteäreunalla, R240:n eteläpuolella

Kartta: 8b

Kokonaisuus Krs 12

Yksikön tiedot

Pieni soikean epäsäännöllinen alue, kooltaan noin 60 x 70 cm, paksuus 2-5 cm. Katkeaa iadan betoniperustukseen.

Koostumus ym.

Keskiruskea orgaaninen tiivis massa, hiekan sekainen.

Rajapinnat Rajapinnat hieman sekoittuneet

Kaivuutapa Kaivettu lastalla, seulottu.

Stratigrafia

Stratigrafia, lisätiedot

Päällä on: M211

Alla on: M215

Löydöistä Luita ja yksi brakteaatti (epäselvä, tod näk Sten Sture vanh. 1470-1500). Ei muita löytöjä.

Luuta 897 g

Huomioita

Tulkinta ja ajoitus

Tunkiomaan linssi M211:n ja M215:n rajalla, "ämpärillinen mähnää".

Raha-ajoitus 1470-1500.

R 240 Suuret paalun kivet

Alue 2 Sijainti Ruutu 7

Kartta: 8b

Kokonaisuus Paalunsija 06

Yksikön tiedot

Kolmen suuren kiven rinki, joista yksi pystyssä. Keskellä selkeä paalun reikä L248/M241. Kokonaislaajuus noin 1 x 0,7 m.

Koostumus ym.

Pyöreähköjen luonnonkivien halkaisijat noin 40-60 x 40-60 cm.

Rajapinnat

Kaivuutapa

Stratigrafia

Stratigrafia, lisätiedot

Päällä on: M211, M241

Alla on: Pohjamaa, osin L248, M243, M215

Kivet osin pohjamaan päällä, alla hieman myös M243 ja M215. Saman aikainen L248n kanssa.

Löydöistä

Huomioita

Tulkinta ja ajoitus

Suuren paalun tukikivet.

Stratigrafian perusteella keskiaika / "luostariaika".

M 241 Paalunsijan R240 keskellä oleva maa

Alue 2 Sijainti Ruutussa 7

Kartta: 8b

Kokonaisuus Paalunsija 06

Yksikön tiedot

Kuopassa l248. Halkaisija noin 25 cm, syvyys 80 cm.

Koostumus ym.

Käytännössä samaa kuin M211, orgaanisen aineksen sekainen multainen hiekka. Ei maatuneen paalun jäänteitä.

Rajapinnat Rajapinnat selkeät.

Kaivuutapa Kaivettu lastalla, seulottu.

Stratigrafia

Stratigrafia, lisätiedot

Päällä on: M211

Nuorempi kuin R240 ja L248.

Alla on: L248

Löydöistä Ei löytöjä

Luuta 376 g

Huomioita

Tulkinta ja ajoitus

Suuren puupaalun tilalle kertynyt maa, käytännössä samaa kuin M211. Paalu joko täysin maatunut tai voi olla poistettu.

Paalunsijan ajoitus stratigrafia perusteella keskiaika.

R 242 Maatuneet puujäänteet

Alue 2 Sijainti Ruudut 7-8

Kartta: 9b

Kokonaisuus Rakenne 10

Yksikön tiedot

Pohjois-eteläsuuntainen hyvin pitkälle maatunut puujäänte. Havaittu pituus noin 1,5 m ja leveys 10-20 cm. Lisäksi käytännössä täysin maatunut, mutta voimakkaan juurinen, itä-länsisuuntainen alue, jossa mahdollisesti ollut useampia puita (hirsia, lankkuja?) vierekkäin.

"Rakenteen" kokonaismitat itä-länsisuunnassa noin 3,5 x 2 m

Koostumus ym.

Maatuneiden puiden yhteydestä kaivettiin multaista hiekkaa yksikkönumerolla M243.

Rajapinnat Rajapinnat osin maatuneet ja muuttuneet m243:ksi

Kaivuutapa

Stratigrafia

Stratigrafia, lisätiedot

Päällä on: M211

Rakenteen yhteydessä M243.

Alla on: Pohjamaa

Löydöistä

Huomioita

Tulkinta ja ajoitus

Mahdollinen puurakenteen jäänte. Voi olla myös osa tunkiokerroksia eli paikalle dumpattua puuta, mutta jäänteiden muodostama kulma on melko suora ja siisti. Ilmiön suunta on samansuuntainen muun muassa kuopan L203 kanssa. Mahdollisesti jokin laiturin- tai muu rantarakennelma, kuten tuki tai puukate. Stratigrafian ja M243:n löytöjen perusteella keskiaikainen / "luostariaikainen".

M 243 Maa puujäänteiden R242 yhteydessä

Alue 2 Sijainti Ruuduissa 7 ja 8

Kartta: 9b

Kokonaisuus Rakenne 10

Yksikön tiedot

R242:n puujäänteitä myötäilevä, jokseenkin L-kirjaimen muotoinen alue, jonka laajuus on noin 3,5 x 2 m ja kaistaleen leveys noin 60-70 cm. Paksuus 1-5 cm.

Koostumus ym.

Ruskea, multainen hiekka, jonka yhteydessä maatumuneita puujäänteitä (R242).

Rajapinnat Rajapinta ylle määrittyi puujäänteiden esille tulon perusteella. Alle selkeä, joskin hieman sekoittunut pohjahiekkaan.

Kaivuutapa Kaivettu lastalla, seulottu

Stratigrafia

Stratigrafia, lisätiedot

Päällä on: M211

R243:n yhteydessä. Osin samaa kuin M211 mutta vanhinta kerrostumaa (samanaikaista M215n kanssa?). Samanaikaista M246:n kanssa.

Alla on: Pohjamaa

Löydöistä Vähäiset löydöt: brakteaatin katkelma (mahd. Sten sture vanhempi, 1470-1500), yksi naula, metallivarras, punasavipadan pala, tasolasin pala ja piin pala.
Luuta 775 g

Huomioita

Tulkinta ja ajoitus

Puujäänteiden yhteydessä oleva maa, maatumunut puu sekä osin yllä olevaa M211:tä. Puujäännne, ks. R242. Stratigrafian ja löytöjen perusteella keskiaikainen / "luostariaikainen".

M 244 Pyöreän kuopan täyttömaa.

Alue 2 Sijainti Ruutu 8, länsireunassa keskellä

Kartta: 8b

Kokonaisuus Kuoppa 09

Yksikön tiedot

Noudattelee l250 rajoja ja mittoja. Laajimmillaan noin 1 x 0,7 m, syvyys 25 cm.

Koostumus ym.

Multainen ruskea hiekka, jossa runsaasti kalanluita. Muutama pieni kivi. Pohjaa kohti muutama kivi ja värjäytynttä, ylempään keroksen sekaista pohjamaata. Luoteisreunalla suurehko maakivi.

Rajapinnat Rajapinta alle selkeä, ylle mahdollisesti ostin tekninen

Kaivuutapa Lasta, seulottu.

Stratigrafia

Stratigrafia, lisätiedot

Päällä on: M211

Tuli esiin M211: n alta pohjamaassa, ei täysin

Alla on: L250

selkeä stratigrafia, on voinut leikata jo M211:tä tai jotain sen osaa.

Löydöistä Iso liuskekivi"tuura", rautainen lukko, rautavartaita, piin paloja. 20 naulaa yhdessä "nipussa".
Luuta 1840 g

Huomioita

Tulkinta ja ajoitus

Tunkiomaalla täytetty kuoppa / jätekuoppa.

Stratigrafian perusteella keskikainen.

M 245 Täyttömaa kuopassa L252.

Alue 2 Sijainti Ruudun 8 lounaiskulmassa, jatkuu inan ruutuun 9

Kartta: 8b

Kokonaisuus Kuoppa 10

Yksikön tiedot

Yksikkö noudattelee L252:n rajoja. Laajuus noin 1,2 x 0,9 m (kuoppa keskimäärin 0,8 x 0,4 m), syvyys maks. 25 cm.

Koostumus ym.

Ruskea, irtonainen multahiekka, jossa luuta ja muuta, esim. melko runsaasti tiilimurskaa ja laastimurua. Sekä kiviä (halk. 20-30 cm), kahdessa kivessä pinnassa kiinni laastia, purettu siis jostakin.

Rajapinnat Rajapinta selkeä alle, osin tekninen ylle (havaittu vasta pohjamaassa).

Kaivuutapa Lasta, seulottu.

Stratigrafia

Stratigrafia, lisätiedot

Päällä on: M211

L252:n täyttönä, nuorempi kuin M251/L253.

Alla on: L252, M251/L253.

Löydöistä Yksiköiden 245 ja M251 löydöt (pelkästään nauvoja) ja luut on otettu kenttätöissä vahingossa samalle numerolle. Luetteloinnissa luuteloitu yksikölle M245. (Brakteaatti (1470-1500) on yksiköstä M245).
luuta noin 3 kiloa (sis myös yksikön M251)

Huomioita

Tulkinta ja ajoitus

Purkujätteen sekaista maata, jätemaata kuopassa.

Stratigrafian perusteella keskiaikainen, rahalöytö 1470-1500-

M 246 Ruskea hiekka

Alue 2 Sijainti Ruutu 8 eteläosassa

Kartta: 9b

Kokonaisuus Rakenne 10

Yksikön tiedot

Jatkuu M243:sta etelään, jossa katkeaa aidan perustukseen. Idässä ohenee ja loppuu, lännessä ei jatku enää L252/M245:n kohdalla, joten L252 mahdollisesti leikkaa tätä.

Koostumus ym.

Värjäytynyt mullan sekainen pohjahiekka (osin ehkä M211:n pohjaa). Ei enää lainkaan tiilitä tai laastia, sekoitteena vain orgaanista maatumutta ainesta.

Rajapinnat Rajapinta alle hieman sekoittunut, ylle osin tekninen.

Kaivuutapa Lasta, seulottu.

Stratigrafia

Stratigrafia, lisätiedot

Päällä on: M211, L252?

L252 mahdollisesti leikkaa tätä yksikköä.

Alla on: Pohjamaa

Samanaikainen M243/R242:n kanssa.

Löydöistä Savikuonakimpale, jota käytetty hioimena.
Luuta 238 g

Huomioita

Tulkinta ja ajoitus

Pohjamaan sekainen alin kerros, R242/M243:n aikainen.

Stratigrafian perusteella keskiaikainen.

M 247 L203:n pohjimmainen.

Alue 2 Sijainti Ruudussa 6, L203:ssa

Kartta: 8b

Kokonaisuus Rakenne 11, alempi täyttö

Yksikön tiedot

Kuopan l203 seinämillä ja pohjalla. Laajuus 1,8 x 1,2 m, paksuus vaihtelee 10-30 cm.

Koostumus ym.

Hiekkainen multa, joka seinämillä on sekoittunut pohjahiekan kanssa, samankaltaista kuin M237. Yksikön yläosissa on R238:n kiviä, kuopan keskellä vähemmän. Kuopan pohjalla, seinämiä kiertävässä ojassa L249 samankaltaista maata mutta kivetöntä, joka kaivettiin samalla yksikkönumerolla, olisi pitänyt eriyttää omakseen.

Rajapinnat Rajapinta sekoittunut, tulkinnallinen ylle, selkeä alle.

Kaivuutapa Lasta, lapio, seulottu.

Stratigrafia

Stratigrafia, lisätiedot

Päällä on: R238, m237

Alla on: L203, L249

Löydöistä Vähemmän löytöjä kuin yllä olevissa täytöissä. Pääosin erilaisia metalliesineitä ja katkelmia sekä nauloja. Muutama punasaven ja tasolasin pala. Löydöt pääosin kivisestä täyttömaasta, pohjimmaisesta hiekasta ei löytöjä.

Luuta noin 4 kiloa

Huomioita

Tällä yksikkönumerolla kaivettu kahta eri asiaa, kuopa nkivetöntä pohjakerrosta sekä sen päällä olevaa kivikkoista täyttöä. Kivetön ruskea hiekka erityisesti kuopan pohjalla olevassa ojanteessa.

Tulkinta ja ajoitus

L203:n pohjimmainen kerros sekä sen päällä olevaa kivikkoista (R238) täyttöä.

Stratigrafian mukainen ajoitus keskiaika, ehkä 1400-l.

L 248 Paalunsijan syvä kuoppa.

Alue 2 Sijainti Ruutu 7, R240:n keskellä

Kartta: 9b

Kokonaisuus Paalunsija 06

Yksikön tiedot

Pyöreä kuoppa jonka halkaisija on noin 25 cm. 80 cm syvä, täysin suoraseinäinen sylinterimäinen "putki", pohja epäsäännöllinen.

Koostumus ym.

Ympärillä kivet R240, täyttönä M241.

Rajapinnat Rajapinnat selkeät.

Kaivuutapa

Stratigrafia

Stratigrafia, lisätiedot

Päällä on: Täytteenä M241, päällä M211

Samanaikainen R240:n kanssa

Alla on: Pohjamaa

Löydöistä

Huomioita

Tulkinta ja ajoitus

Isoa paalua varten tehty tai sen juntaamisesta aiheutunut kuoppa.

Stratigrafian perusteella keskiaikainen / "luostariaikainen".

L 249 Ojamainen kouru L203:ssa

Alue 2 Sijainti Ruudussa 7, L203:ssa

Kartta: 9b

Kokonaisuus Rakenne 11, pohja

Yksikön tiedot

Noin 40 cm leveä oja / kouru kuopan l203 seinämien myötäisesti (keskellä siis pohja ylempänä). Syvyys keskellä syvimmillään noin 15 cm, muuten mataloituu reunoja kohti.

Koostumus ym.

Ojan täytteinä on ollut kiviä R238 ja ruskeaa hiekkaa M247.

Rajapinnat Selkeät.

Kaivuutapa -

Stratigrafia

Stratigrafia, lisätiedot

Päällä on: M247, R238

Samanaikainen L203:n kanssa, sen osa.

Alla on: L203

Löydöistä

Huomioita

Tulkinta ja ajoitus

Mahdollisia seinälinjoja varten tehdyt perustuskaivannot kuopassa L203. Pohjalla täyttömaista tulleita kiviä ja maata, ei selkeitä rakenteita. Mahdollista että ollut puurakenne / kehikko joka nyt täysin maatonut. Kuopan käyttötarkoitus ks. L203.

L203:n mukaisesti ajoitus keskikaikainen, mahdollisesti 1400-l.

L 250 Kuoppa M244:lle

Alue 2 Sijainti Ruudussa 8.

Kartta: 9b

Kokonaisuus Kuoppa 09

Yksikön tiedot

Soikea kuoppa, jonka mitat on noin 80 x 40 cm (täytteenä ollut M244 on reunoiltaan levinnyt hieman laajemmalle).
Luoteisreunalla suurehko maakivi. Epäsäännöllisen muotoinen pohja ja seinämät, syvyys noin 30 cm.

Koostumus ym.

Kuopan täytteenä M244.

Rajapinnat Selkeät.

Kaivuutapa -

Stratigrafia

Päällä on: Päällä M211, täyttönä M244

Alla on: M251/L253

Stratigrafia, lisätiedot

Todennäköisesti leikkaa yksiköitä M251/L253, voi myös olla toisinpäin.

Löydöistä

Huomioita

Tulkinta ja ajoitus

Jäte /tunkiomaalle tehty kuoppa.

Stratigrafian perusteella keskikainen.

M 251 Maa kuopassa L253.

Alue 2 Sijainti Ruudun 8 lounaiskulmassa, loppuu aivan ruutujen rajalla.

Kartta: 8b

Kokonaisuus Kuoppa 11

Yksikön tiedot

Noudattelee L253:n rajoja. Laajuus noin 70 x 40 cm, paksuus maksimissaan noin 10 cm.

Koostumus ym.

Punaruskeaa hiekkamultaa, joukossa pientä (alle 1cm) laasti ja tiilimurua. Kaivettaessa irtonaista. jonkin verran luuta.

Rajapinnat Rajapinnat selkeät.

Kaivuutapa Lasta, seulottu

Stratigrafia

Päällä on: M245/L251

Alla on: L253

Stratigrafia, lisätiedot

Kuoppa L251 leikkaa on tämän kuopan päällä, voi myös olla toisinpäin, jolloin osa M251 on osin kaivettu M245:n kanssa.

Löydöistä Yksikön löydöt otettiin kentällä vahingossa talteen yksikkönumerolla M245, jolle ne on myös luetteloitu.
Kummassakin yksikössä löytöinä luita ja nautoja, M245:stä lisäksi brakteaatti.

Huomioita

Tulkinta ja ajoitus

Tuntemattoman kuopan täyttö. Todennäköisesti tunkio- / muu jätekuoppa (jonkin verran luuta, melko paljon kalaa.)

Stratigrafian perusteella keskiaikainen / luostariaikainen.

L 252 Kuoppa M245:lle

Alue 2 Sijainti Ruutu 8.

Kartta: 9b

Kokonaisuus Kuoppa 10

Yksikön tiedot

Reunoiltaan hieman kulmikkaan oloinen kuoppa, jonka mitat n. 1,2 x 0,8 m. Syvyys noin 25 cm.

Koostumus ym.

Seinämät suorat, pohja tasainen,. Kuopan pohjalla on toinen kuoppaa, jossa M251.

Rajapinnat

Kaivuutapa -

Stratigrafia

Stratigrafia, lisätiedot

Päällä on: M245, M211

M245 on täyttö, tuli esiin M211:n alta.

Alla on: M251/L253, pohjamaa

Todennäköisesti leikkaa kuoppaa M251 / L253.

Löydöistä ks. M245.

Huomioita

Tulkinta ja ajoitus

Jätekuoppa, jonkilaista purkujätettä osin.

Stratigrafian ja löytöjen perusteella keskiaikainen (raha 1470-1500).

L 253 Kuoppa M251:lle.

Alue 2 Sijainti Ruudun 8 lounaiskulmassa, loppuu aivan ruutujen rajalla.

Kartta: 9b

Kokonaisuus Kuoppa 11

Yksikön tiedot

Hieman kulmikas kuoppa, jossa tasainen pohja. Syvyys n. 10 cm, mutta L252 on leikannut sitä. Mitat noin 70 x 40 cm.

Koostumus ym.

Rajapinnat Selkeät pohjamaassa

Kaivuutapa -

Stratigrafia

Stratigrafia, lisätiedot

Päällä on: M251, L252

L252 leikkaa, täyttönä M251.

Alla on: Pohjamaa

Löydöistä

Huomioita

Tulkinta ja ajoitus

Todennäköisesti tunkiokuoppa.

Stratigrafian perusteella keskiaikainen.

L 254 Rajapinta jalkakäytävästä

Alue 2 Sijainti ruudut 9-13

Kartta:

Kokonaisuus Modernit häiriöt

Yksikön tiedot

Mittaustekninen yksikkö. Leikkaus / rajapinta jalkakäytävän pohjustukselle / sitä reunustaville kiville. Sekoittaa ja rikkoo yksiköitä erityisesti ruuduissa 9-11, mutta viistää kulttuurikerroksia vielä aina länsireunan ruutuun 13 asti.

Koostumus ym.

Leveys noin 1 m, syvyys 5-15 cm.

Rajapinnat Selkeät

Kaivuutapa

Stratigrafia

Stratigrafia, lisätiedot

Päällä on: M200

Alla on: M206, M207, M255 jne.

Löydöistä

Huomioita

Tulkinta ja ajoitus

Jalkakäytävän pohjustustöissä syntynyt leikkaus / rajapinta, joka rikkoo osaa yksiköistä erityisesti ruuduissa 9-11. 1950-luku.

M 255 Savensekainen kerros R202:n edustalla

Alue 2 Sijainti ruutu 11 suurinpiirtein

Kartta: 3a, 3b

Kokonaisuus Krs 24

Yksikön tiedot

Rakenteen R202 pohjoispuolelle sijoittuva epäsäännöllinen suikale, joka etelässä rajautuu R202:ta vasten ja pohjoisessa leikkaantuu L254:ään/L267:ään. Idässä ja lännessä ohenee ja sekoittuu muihin yksiköihin. Laajuus noin 3 x 0,8 cm, paksuus 3-5 cm.

Koostumus ym.

Pääosin hiekan ja tiilimurskan sekainen savi, yksikön pinta oli kuitenkin rikkoontunut ja siihen oli sekoittunut tummaa tiilimurskan sekaista multahiekkaa. Sekoittunut todennäköisesti jalkakäytävää tehdessä tai muuten myöhemmin.

Rajapinnat Rajapinta ylle sekoittunut, alle M263:een selkeä.

Kaivuutapa Kaivettu lastalla, ei seulottu.

Stratigrafia

Stratigrafia, lisätiedot

Päällä on: M200, M205, L254

Samaa aikatasoa M206:n kanssa? (ks. Kuitenkin tulkinta ja ajoitus)

Alla on: M263, M256

Löydöistä Ajallisesti sekoittunut: keramiikka noin 1550-1650; kivisavea (Duingen 1525-1650?), punasavea, tasolasi "vaikuttaa vanhalta", mutta vihreä ja ruskea pullolasi on n. 1800-1900-l
Luuta 466 g

Huomioita

Tulkinta ja ajoitus

Mahdollisesti R202:een tai sen purkuun liittyvä savi, joka levinnyt ja sekoittunut osin päällä olevan maan kanssa. Löytöjen ja stratigrafian perusteella vanha kulttuurikerros joka on häiriintynyt 1800-1900-luvulla. Jos R202:n on Hj. Appelgrenin vuonna 1891 kartoittama rakenne, selittyisi kerroksen sekoittuneisuus (ja lasipullot) mahdollisesti vanhemmalla kaivuutoiminnalla.

M 256 Savinen laastin sekainen tiilimurskamaa.

Alue 2 Sijainti ruutu 9-11, toistaiseksi m255:stä itään

Kartta: 3a, 3b

Kokonaisuus Krs 10

Yksikön tiedot

Suorakulmainen kaistale, jonka rajat ovat melko tekniset: Pohjoisraja on L254:ssä, jonka eteläpuolella kaivettu M207, Eteläraja r208:ssa, idässä jalkakäytävätöiden aiheuttama kynnys r258:n kohdalla, josta itäänpäin kaivettu m207:na, lännessä sekoittuu reunaltaan M255:n kanssa, M255 kuitenkin katsottu päällä olevaksi.

Laajuus 3,5 x 1,2 m, paksuus 5-10 cm

Koostumus ym.

Pinnaltaan hieman epäselvä (mahd. vielä jalkakäytävätöiden ym. uuden maan sekainen) osin savinen kuten m255, alaspäin mentäessä muuttui tiilimurskan sekaiseksi ruskeaksi hiekkaiseksi mullaksi, jonka seassa on kalkkilaastin murua. Käytännössä samaa kuin m207, eriytetty omakseen rakenteiden takia, jotta löydöt osuu paremmin kohdilleen.

Rajapinnat Rajapinta yllä sekoittunut, rikkonainen, alle selkeä rakenteisiin r258, r259 ja yksikköön m260.

Kaivuutapa Kaivettu lastalla

Stratigrafia

Stratigrafia, lisätiedot

Päällä on: M200, M205, M255

Alla on: M257, R258, R259, M260, M263, M279

Löydöistä Yleisvaikutelma 1600-l, mahdollisesti alkupuolisko (valkosavikoristeinen punasavikeramiikka, vadit ja liitupiippu). Lisäksi hieman tasolasia, yksi pullolasin pala, piin siru ja muutama naula.

Luuta 876 g

Huomioita

Tulkinta ja ajoitus

Sekoittunut purku/täyttö/tasausmaa, mahdollisesti useampia kerroksia.

Käytännössä samaa kuin M207.

Löytöjen mukainen ajoitus 1600-luku, todennäköisesti sen alkupuolisko.

M 257 Tiili- ja laastimuru.

Alue 2 Sijainti Ruutu 9, r258:n ja r259:n itäpuolella

Kartta: 4b

Kokonaisuus Rakenne 04 purku?

Yksikön tiedot

Epäsäännöllinen alue R258:sta alarinteeseen, eli etelään ja itään. Laajuus noin 2,5 x 1,2 m. Paksuus vaihtelee 2-10 cm.

Koostumus ym.

Käytännössä lähes pelkkää laastimurua sekä tiilimurskaa ja tiilenkappaleita, jonkun verran sekoittunut multaista tunkiomaata joukkoon. Osa tiilimurusta peräisin paikalleen hajonneista tiilistä. Ainekset sekoittuneet epätasaisesti keskenään.

Rajapinnat Rajapinnat eivät selkeät.

Kaivuutapa Kaivettu lastalla

Stratigrafia

Stratigrafia, lisätiedot

Päällä on: M256, M207

Saman aikainen R258:n kanssa (tämän rakenteen murusta?)

Alla on: M282, M235?

Löydöistä Ei löytöjä

Luuta 1688 g

Huomioita

Tulkinta ja ajoitus

**Todennäköisesti purkumassaa, todennäköisesti uunista R258.
Stratigrafian perusteella 1500-luku, ehkä loppupuoli.**

R 258 Kivi- ja tiilirakenne

Alue 2 Sijainti Ruudussa 9, lounaiskulmassa

Kartta: 5a, 5b

Kokonaisuus Rakenne 04

Yksikön tiedot

Kolmesta - neljästä suuresta kivistä, sekä pienemmistä kivistä ja tiilistä koostuva rakenne. Koko noin 1,1 x 0,9 m, paksuimmillaan noin 40 cm, keskimäärin 15 cm.

Kivet muodostavat neliömäisen rakenteen, jolla selkeät rajat pohjoisessa ja idässä, etelässä rakenne katkeaa aidan perustukseen R208, lännessä yksi kivi hieman irrallaan muusta kokonaisuudesta, on voinut olla osana rakennetta ja purkautunut siiä jossain välissä.

Koostumus ym.

Isojen kivien päällä oli savilaastin sekaista tiilimurskaa, sekä joitain paikallaan olevia kokonaisia tiiliä. Kivien yhteydessä oli puhdasta harmaata savea.

Suurimpien kivien koot 50 x 50 cm, 30 x 50, 40 x 20 ja 30 x 30 cm. Tiilet olivat paikoilleen täysin murentuneet, niiden koot eivät olleet mitattavissa.

Kivistä yksi oli muita korkeampi, loput kivet muodostivat tasaisen tason, jolla tiilet ja tiilimurska oli.

Rakenteen ympäriltä ja yhteydestä kaivettiin runsaasti tiilimurskaa sekä laastia sisältäviä purkukerroksia, joista ainakin osa lienee peräisin tästä rakenteesta.

Ison pohjakivet oli perustettu tiilimurskakerroksen päälle ilman arinarakennetta, selkeää perustuskaivantoa ei erotettu.

Rajapinnat

Kaivuutapa

Stratigrafia

Stratigrafia, lisätiedot

Päällä on: M256, M279

Saman aikainen M257:n kanssa.

Alla on: M282

Löydöistä Laastin ja tiilimurun joukosta yksi naula, luetteloitu yksikölle R258.

Huomioita

Tulkinta ja ajoitus

Mahdollinen uunin perustus / sen osa. Ei selkeää arinarakennetta tai voimakkaita käyttö-/palokerroksia, rakenteen yhteydestä vain purkumassaa.

Fyysistä yhteyttä rakenteisiin R202 ja R259 ei ole, stratigrafisesti vaikuttaa myös hieman vanhemmalta.

Ajoitus epävarma, stratigrafinen ajoitus 1500-luvun jälkimmäinen puolisko, mahdollisesti ns. kuninkaankartanoaika.

R 259 Savilaasti, tiilimurska ja tiilen palat

Alue 2 Sijainti Ruutu 11

Kartta: 4a, 4b

Kokonaisuus Rakenne 05 / kerros 26

Yksikön tiedot

Noin 2-2,5 x 2-2,5 metrin laajuinen, reunoiltaan hiukan epämääräinen alue. Rajat reunoilla ohenee kunnes loppuu/osin ehkä sekoittuneet ja lähteneet m207/256:ta kaivettaessa. Keskiosaa on tuhoutunut L254:n takia. Katkeaa pohjoisessa kaivausalueen reunan myötä putkikaivantoon.

Paksuus reunoilla noin 2-3 cm, keskiosissa noin 0-15 cm ja etelässä R258:n edustalla jopa 15-20 cm.

Koostumus ym.

Muutamaa eri tyyppistä savilaastia, paikoin tiiviinä kerroksena (erityisen saviset kohdat) paikoin pieninä palasina.

Laastin seassa tiilimurskaa, tiilen murua ja paloja, myös paikalleen hajonneita kokonaisia tiiliä. Ei valkoista kalkkilaastia. Tiilistä ei kuitenkaan saatu esiin kaivettaessa muodostumaan mitään selkeää rakennetta. Osassa tiilistä yksi sivu on nokeentunut. Tiilissä eri kokoisia ja eri massasta tehtyjä tiiliä, kaikki ei siis samalaisia. Tiilen ja laastin seassa ohuita suiruja ruskeaa tiivistä maata M278.

Rajapinnat Rajapinnat selkeät

Kaivuutapa Lasta.

Stratigrafia

Stratigrafia, lisätiedot

Päällä on: M256, M207, L254, M260

L254 on rikkonut yksikön pintaa keskeltä, päältä kaivettu etelästä M257, pohjoisesta M207

Alla on: M279

Löydöistä Tämän yhteydestä esiin tulleit löydöt luetteloitu yksikköön M278.

Huomioita

Tulkinta ja ajoitus

Todennäköisesti rakenteen (mahdollisesti viereisen R258:n? voi myös olla muualta tuotua) purkumassaa, jossa laastia ja osin kokonaisia osin rikkoontuneita tiiliä.

Löytöjen ja stratigrafian perusteella 1600-luvun alkupuolisko (ks. M278)

M 260 Tasapintainen ruskea hiekka.

Alue 2 Sijainti Ruudut 10-11, R259:n länsipuolella, R202:n pohjoispuolella Kartta: 4a, 4b

Kokonaisuus Krs 16 käyttökerros

Yksikön tiedot

Epäsäännöllisen muotoinen kaistale R202:n pohjoispuolella ja R258:n länsipuolella. Kertynyt R202:ta vasten, pohjoisessa L267 leikkaa yksikköä, tosin siellä ja lännessä myös ohenee ja loppuu R259:n liepeillä jossa mahdollisesti osin sekoittunut M278:n kanssa. Länteen päin myös ohenee tai mahdollisesti vaihettuu/sekoittuu M270:n kanssa. Yksikön laajuus noin 2,5 x 0,7 m, paksuimmillaan 10-15 cm.

Koostumus ym.

Ruskea, orgaanisen aineksen sekainen hieno hiekka. Joitain vaaleita rantuja ja tahmaisempia orgaanisia kohtia. Selkeästi ajan kuluessa paikalleen kertynyt.

Rajapinnat Rajapinnat: yksikön pinta selkeän tasainen ja erottui päällä olevasta selkeänä rajapintana, alle tiilimurskaiseen kerrokseen sekoittunut tai vaihtettava.

Kaivuutapa Lasta, seulottu

Stratigrafia

Stratigrafia, lisätiedot

Päällä on: M256, M263

Kertynyt R202:ta vasten.

Alla on: R202, M279

Löydöistä 1600-luvun (alun?) löytömaterialiaa (myös Juhana III:n fyrk 1586). Koristeltu liitupiippu, vähäiset punasavet (valkoavikoristeiset vadit, koristeleaton pata/ruukku), astialasia, retusoitua ikkunarautua, savihelmi.

Luuta 1788 g

Huomioita

Tulkinta ja ajoitus

Käyttökerros, paikalleen muodostunut ja todennäköisesti tallautunut. R202:n käytön aikainen.

Löytömaterialiaali ja stratigrafia ajoittaa todennäköisesti 1600-luvun alkuun (käyttöaika voi alkaa 1500-luvun puolelta)

M 261 =M278

Alue 2 Sijainti Ruutu 10

Kartta:

Kokonaisuus -

Yksikön tiedot

-

Koostumus ym.

-

Rajapinnat -

Kaivuutapa

Stratigrafia

Stratigrafia, lisätiedot

Päällä on: Samakuin M278

Alla on: -

Löydöistä

Huomioita

Tulkinta ja ajoitus

R 262 Palaneiden kivien kerros

Alue 2 Sijainti Pääosin ruudussa 10.

Kartta: 6a, 6b

Kokonaisuus Rakenne 06

Yksikön tiedot

Pinta-alaltaan noin 2,2 x 2,7 m alue, epäsäännölliset reunat etelässä ja lännessä (M297) ja idässä (R294 ja M293), pohjoisessa ja osin lännessä leikkaantuu viemärikaivantoon. Paksuus 5-15 cm.

Koostumus ym.

Halkaisijaltaan 5-15 cm, erilaisia luonnonkiviä. Epäsäännöllinen kerros, mutta pääosin yhdessä kerroksessa pienehköjä kiviä. Osa muodosti tiiviin maton, paikoin oli tyhjiä kohtia jotka täyttyneet maalla. Kivet olivat selkeästi palaneita / suurin osa murentui, rapautui soraksi lastalla koskettaessa. Maa kivien yhteydessä on kaivettu yksikkönumerolla M295.

Rajapinnat

Kaivuutapa

Stratigrafia

Stratigrafia, lisätiedot

Päällä on: M279, M295

Alla on: R294, M303, M311

M295 on kivien yhteydessä samaa stratigrafista tapahtumaa. Osa kivistä oli suoraan ison R294:n kiven päällä.

Löydöistä

Huomioita

Tulkinta ja ajoitus

Palaneita kiviä, tuntemattomasta yhteydestä (kiuas?,uuni?), tälle paikalle hiekkaisen maan kanssa levitelty. Mahdollisesti osa jäte/tunkiokerroksia, tai jonkinlainen täyttö/tasaus (ks. alla oleva M303). Voi myös olla R294:ään liittyvän rakenteen purkutavaraa. Huomionarvoista se, ettei maa (M295) ole juurikaan hiillistä / nokista, joten kivet eivät suoraan palo/tulikontekstista.

Stratigrafinen ajoitus 1400-luvun jälkipuoliskolta 1500-luvun loppupuolelle, todennäköisesti 1500-luku.

M 263 Hiekkapintainen kaistale

Alue 2 Sijainti Ruutu 11

Kartta: 3a, 3b

Kokonaisuus Krs 17 käyttökerros

Yksikön tiedot

Noin 2,5 x 0,8 m laajuinen kaistale, joka etelässä rajautuu R202:n kiviin (kertynyt rakennetta vasten), pohjoisessa katkeaa L254/L267ään. Idässä osin tekninen raja M256:een, lännessä ohenee olemattomiin (L254 viistänyt yksikön pintaa).

Koostumus ym.

Yksikön pinta oli tasainen ja siinä erottui paikoin ohut (1-2 mm) hiilen ja hiekan sekainen kerros, mahdollisesti ohut palokerros, alaspäin kaivettaessa yksikkö oli tummaa mullansekaista hiekkaa, jossa tiilimurskaa, tässä yksikössä oli paljon tiilen puolikkaita / lohkoja sekä saman kokoluokan kiviä. R202:n reunalla yksikön pinnassa oli savisempi suirula, ohut tämäkin noin 1 cm, peräisin varmaan rakenteesta jollain tavalla.

Rajapinnat Yksikön pinta hyvin selkeä, alaspäin raja M260een myös melko selkeä.

Kaivuutapa Lasta, seulottu

Stratigrafia

Stratigrafia, lisätiedot

Päällä on: M205, L254, M255, M256.

Alla on: M260

Löydöistä "Peruslöydöt", ajallisesti 1500-l loppu tai (todennäköisemmin) 1600-luku. Muutama naulan katkelma, kivisaviastian pohja, punasavea, sekä pataa että valosavikoristeltua vattia, lasissa mahdollisesti pullolasi ja mahdollinen passglass, sekä tasolasia.

Luuta 187 g

Huomioita

Tulkinta ja ajoitus

Purkutavaraa sisältävä kerros, jonka pinta on tallautunut tai muuten ollut hetken aloillaan ennen seuraavan kerroksen (M255, M256) muodostumista.

Löytöaineisto 1500-l lopulta 1600-luvun ensimmäiselle puoliskolle, stratigrafisesti todennäköisesti 1600-luvun alku.

M 264 =M266

Alue 2 Sijainti

Kartta:

Kokonaisuus -

Yksikön tiedot

-

Koostumus ym.

-

Rajapinnat

Kaivuutapa

Stratigrafia

Stratigrafia, lisätiedot

Päällä on:

Alla on:

Löydöistä

Huomioita

Tulkinta ja ajoitus

R 265 "Paalunsijakivet"

Alue 2 Sijainti Ruutujen 10-11 rajalla, L267:n itäpäädyssä

Kartta:

Kokonaisuus Modernit häiriöt, Paalunsija 07

Yksikön tiedot

Neljä viisi kiveä noin puolen metrin halkaisijan ympyrässä paalun tukikivimäisesti.

Koostumus ym.

Keskellä reikä, joka oli täynnä jalkakäytävän pohjustussoraa. Osa M266/L267:ää.

Rajapinnat

Kaivuutapa

Stratigrafia

Stratigrafia, lisätiedot

Päällä on: M200, L254

Alla on: M266, L267

Löydöistä

Huomioita

Tulkinta ja ajoitus

Paalunsija tai sitä muistuttava rekenne, todennäköisesti 1900-l.

M 266 Sekoittunut maa L267:ssä

Alue 2 Sijainti Pääosin ruudussa 11

Kartta: 2a

Kokonaisuus Kuoppa 12

Yksikön tiedot

Yksikkö noudattelee L267:n rajoja, leikkaantuu pohjoisessa putkikaivantoon.

Koostumus ym.

Hyvin sekalainen maa, jossa pohjahiekkaa ja -silttiä, sekä paikalla olleita kulttuurikerroksia sekä yllä ollutta harmaata sorahiekkaa, jota oli jalkakäytävän pohjustuksena.

Rajapinnat Rajapinta alle selkeä, ylle sekoittunut

Kaivuutapa Lapiolla

Stratigrafia

Stratigrafia, lisätiedot

Päällä on: M200, r265, L254

Alla on: L267

Löydöistä Löytöjä ei huomioitu.

Huomioita

Tulkinta ja ajoitus

Jostain syystä kaivettu / myllätyn pitkän ja kapea kuopan täyttö jossa sekaisin kaikkia paikalla olleita kerroksia. Todennäköisesti jalkakäytävän rakennusaika, n. 1950-l.

L 267 Pitkänomainen kuoppa tms.

Alue 2 Sijainti Ruuduissa 10-11.

Kartta: 3a

Kokonaisuus Kuoppa 12

Yksikön tiedot

Noin 60 cm leveä ja 2 m pitkä ja noin 30-40 cm syvä kuoppa, jonka yläpintaa ei erota l254:stä juurikaan. Leikkauksen eteläreuna säännöllinen ja suora, pohja epäsäännöllinen ja sekoittunut, samoin kuin itä- ja länsipäät epäsäännölliset. Pohjoisreuna katkeaa putkikaivantoon.

Koostumus ym.

Leikkaa / on sekoittanut kohdalla olleet kulttuurikerrokset käytänössä pohjahiekkaan asti.

Rajapinnat

Kaivuutapa

Stratigrafia

Stratigrafia, lisätiedot

Päällä on: M200, M266

Alla on: M268/269

Käytännössä todennäköisesti osa l254:ää. Sekoittuneet maat kuopan sisällä kaivettu yksikkönä M266.

Löydöistä

Huomioita

Tulkinta ja ajoitus

Ks. yllä

M 268 Maa L269:ssä

Alue 2 Sijainti Ruudussa 11, viemärikaivannon reunalla

Kartta: 3a

Kokonaisuus Kuoppa 13

Yksikön tiedot

Yksikkö noudattelee kuoppaa L269.

Koostumus ym.

Sekalainen mullan ja hiekan sekainen maa, jossa tiilimurskaa. Löytöinä mm. luuta. mahdollinen jätekuoppa, mutta kerrokset eivät kertyneet vaan kerralla dumpattu.

Rajapinnat Rajapinnat selkeät

Kaivuutapa Lasta, lapio, seulottu.

Stratigrafia

Stratigrafia, lisätiedot

Päällä on: L267

Alla on: L269

Löydöistä Naula.

Luuta 237 g

Huomioita

Tulkinta ja ajoitus

Tarkoitukseltaan tuntematon kuopan täyttö, mahd. jätekuoppa.

Fragmentaarisuuden ja stratigrafian takia ei mahdollista ajoittaa tarkemmin.

L 269 Kuoppa M268:lle

Alue 2 Sijainti Ruudussa 11, viemärikaivannon reunalla

Kartta: 3a

Kokonaisuus Kuoppa 13

Yksikön tiedot

Osittainen kuoppa, joka leikkaantuu kaivausalueen reunaan (viemärikaivanto/viemärikaivo). halkaisija noin 40 cm, syvyys 20 cm - alunperin syvempi, mutta moderni L267 leikkaa kuopan yläosat pois. Havaittu vain pohjamaassa olevat osat.

Koostumus ym.

Rajapinnat Rajapinta pohjamaahan selkeä

Kaivuutapa

Stratigrafia

Stratigrafia, lisätiedot

Päällä on: L267

Alla on: Pohjamaa

Löydöistä

Huomioita

Tulkinta ja ajoitus

Tarkoitukseltaan tuntematon kuoppa, kahdelta suunnalta tuhoutunut mod. leikkauksiin.

Ajoitus ja tulkinta fragmentaarisuuden ja stratigrafian takia eivät selvät.

M 270 Laaja kulttuurikerros länsiosissa.

Alue 2 Sijainti ruudut 11-14

Kartta: 3a

Kokonaisuus Krs 07

Yksikön tiedot

Laaja, koko kaivausalueen länsipään kattava yksikkö, joka laskee pohjoiseen luontaisen rinteeseen mukaan. Laajuus itä-länsisuunnassa noin 8,5 m ja pohjos-eteläsuunnassa käytännössä koko kaivausalueen levyinen eli 3-3,5m. Paksuus etelässä rinyeen yläpäässä paikoin jopa 25 cm, yksikkö ohenee alarinteeseen noin 5-10 cm paksuiseksi. Leikkaantuu lähes kakilla reunoillaan (pohjoisessa ja lännessä putkikaivanto, etelässä aidan perustus). Itään mentäessä ohenee kunnes loppuu (L254 on viistänyt pintaa).

Koostumus ym.

Yleisluonnehdintana tiilimurskan ja paikoin laastimurun sekainen ruskea, orgaaninen hiekka. Ei juuriaan hiiltä. Erilaisia muita linssejä / alueita seassa, esim. multaisempia sekä hiekkaisempia kohtia, paikoin myös tasaisia käyttöpinnoja oloisia kohtia, mutta niistä ei saanut kaivettaessa kiinni noin puolta metriä -metriä laajemmalta. Yksikön länsipädyssä, ruudun 13 alueella yksikkönumerolla on kaivettu myös noin 2-4 cm paksu kakkilaastimurukerros sekä 5-8 cm paksu tiilimurskakerros.

Rajapinnat Rajapinta ylle melko selkeä, alle paikoin vaikea, sekoittunut, tulkinnallinen.

Kaivuutapa Lasta, lapio, seulottu, yksikön löydöt otettu 3*3 m ruuduittain

Stratigrafia

Stratigrafia, lisätiedot

Päällä on: M205, M206, L254

Alla on: R727/M273, R274/M275, M280, M281, M283, M291/L292

Löydöistä Rungas löytöaineisto. Erityisesti keramiikka ja lasi sekä liitupiippu. Yleisvaikutelmaltaan 1550-1650. Esimerkiksi 1500-luvun loppupuolelta, samoin osa punasavivaideista voi olla jo 1500-luvun toiselta puoliskolta, mukana myös selkeästi 1600-luvun ekalle puoliskolle ajoitettavia asioita kuten westerwaldin tyyppin keramiikka, fajanssi sekä liitupiiput. Rungasin keramiikka- ja lasiaineisto ruudussa 13. Satunnaiset vanhemmat löydöt sekoittuneet joukkoon. Luuta noin 26,5 kiloa. Ruuduittain Ru11/3kg, Ru12/12,5kg, Ru13/11kg

Huomioita

Tulkinta ja ajoitus

Osin paikalle muualta tuotu, osin paikalleen kertynyt tallautunut käyttökerros. Todennäköisesti useita vaiheita, eri aikaa tuotuja kerroksia, mutta sen jälkeen keskenään sekoittuneita (tallautuneita ym) josta ei kaivettaessa erotannut eri rajapintoja.

Löytöaineiston ajoitus 1500-luvun lopulta 1600-luvun ensimmäiselle puoliskolle. Stratigrafia tukee tätä.

Mahdollisesti kuninkaankartanon aikana ja sen jälkeen käytössä ollut "joutomaa", jossa erilaisia (purkujäte/jäte) kertymiä. Pitkäaikainen käyttöaika, tai ainakin 1600-luvun alkupuoli.

M 271 Tiilimurskainen savi

Alue 2 Sijainti Ruudussa 11

Kartta: 4a

Kokonaisuus Krs 24

Yksikön tiedot

Kapea maakaistale, R202:n tai pääosin sen kivien painaumien eteläpuolella. Laajuus noin 1,5 x 0,5 m, paksuus 2-5 cm. Leikkaantuu betoniadan perustuskaivantoon, osin mahdollisesti sekoittunut. Päällä lähinnä jalkakäytävän pohjustushiekkaa ja sekoittunutta multaa (M200). Siinä missä kiviä, yksikkö on kertynyt R202:n kiviä vasten, siinä missä kivet postettu, yksikkö on sekoittunut.

Koostumus ym.

Pääosin siniharmaata savea, jonka seassa kuitenkin multaista hiekkaa. Joukossa tiilen palasia ja tiilimurua. Vaikuttaa osin rakenteelliseta savelta, mutta ei kovin selkeä.

Rajapinnat Rajapinta selkeä alle, sekoittunut ylle.

Kaivuutapa Kaivettu lastalla.

Stratigrafia

Päällä on: M200, M205

Alla on: M279, R202.

Stratigrafia, lisätiedot

Todennäköisesti kertynyt R202:ta vasten, sittemmin sekoittunut purkautuneiden kivien kohdalla.

Löydöistä Harvat löydöt, hieman punasavea (valkosavikoristeltua vatia ja mahdollista pataa), pieni retusoitu tasolasin palanen, piin siru.

Luuta 349 g

Huomioita

Tulkinta ja ajoitus

Mahdollisesti rakenteeseen R202 liittyvä savikerros, ehkä jokin purkumaa. Kovin fragmentaarinen ja sekoittunut tarkempaan tulkintaan tai ajoitukseen. Arvio 1600-l alkupuolisko. Voi olla Hj. Appelgrenin jäljiltä oleva (1891) sekoittunut pinta myös.

R 272 Kivet ison kiven reunalla

Alue 2 Sijainti Ruutujen 11-12 rajalla.

Kartta: 6a

Kokonaisuus Paalunsija 08

Yksikön tiedot

Kivirykelmä R300:n ison kiven pohjoispuolella, noin 60 x 60 cm alueella. Yhdestä suuremmasta (40-50 cm) ja useammasta halkaisijaltaan noin 20 cm kivistä koostuva kivirykelmä, muutama kivistä oli kiilakivimäisesti pystyssä.

Koostumus ym.

Kivien yhteydestä kaivettu maa yksikkönumerolla M273.

Rajapinnat

Kaivuutapa -

Stratigrafia

Päällä on: M270, M273

Alla on: L276, pohjamaa

Stratigrafia, lisätiedot

Rakenteen päältä kaivettu maat yksiköllä M270. Osa kivistä pilkisti jo M270:n pinnalle. Myöhemmin vierestä kaivettu ja dokumentoitu R300/M301, joiden suhde tähän rakenteeseen epävarma.

Löydöistä

Huomioita

Tulkinta ja ajoitus

Mahdollisesti paalun tukikivet. Voi myös olla osa R300:n kivikkoa / rakennetta (jossa siinäkin voinut olla paalun tukena).

Ajoitus epävarma, stratigrafian perusteella koska vain keskiajalta (1440-I) 1500-luvun lopulle.

M 273 Maa R272:n yhteydessä

Alue 2 Sijainti Ruutujen 11-12 rajalla

Kartta: 6a

Kokonaisuus Paalunsija 08

Yksikön tiedot

Yksikkö rajautuu R272:n kivien rajaaman piirin sisäpuolelle ja kivien väliin. Alle muodostuva painanne dokumentoitu yksikkönä L276.

Koostumus ym.

Sekalainen, hiekan sekainen multahiekka, jossa tiiltä ja laastinmurua, yksi rapautunut kivi.

Rajapinnat Rajapinta alle selkeä, ylle vaikea, osin tekninen

Kaivuutapa Lastalla

Stratigrafia

Päällä on: M270

Alla on: L276

Stratigrafia, lisätiedot

Samanaikainen R272:n kanssa. Suhde M301:n kanssa epävarma, voivat olla samaa.

Löydöistä Ei löytöjä. Muutama luun pala.

Huomioita

Tulkinta ja ajoitus

Mahdollisen paalunsijaan kivien sekaan ja poistuneen paalun tilalle siirtynyt maa. Voi myös olla osa R300/M301:tä.

Ajoitus epävarma, stratigrafian perusteella koska vain keskiajalta (1440-I) 1500-luvun lopulle.

R 274 Kivet ison kiven juurella

Alue 2 Sijainti Ruudussa 12

Kartta: 6a

Kokonaisuus Paalunsija 09 tai kuoppa 14

Yksikön tiedot

Kaksi pystyssä olevaa kiveä, joista toinen noin 60x20x40 ja toinen 30x15x20 cm. Kumpikin yhdellä lyhyellä / kapealla sivullaan pystyssä.

Kokonaislaajuus noin 70 x 40 cm.

Koostumus ym.

Kivet kuopanteessa L277 maan M275 kanssa.

Rajapinnat

Kaivuutapa -

Stratigrafia

Päällä on: M270, M275

Alla on: L277

Stratigrafia, lisätiedot

Suhde R300/M301:aan epävarma.

Löydöistä

Huomioita

Tulkinta ja ajoitus

Mahdollisesti puupaaluun tukikivet. Voi myös olla osa rakennetta R300.

Ajoitus epävarma, stratigrafian perusteella koska vain keskiajalta (1440-I) 1500-luvun lopulle.

M 275 Maa kivien R274 yhteydessä

Alue 2 Sijainti Ruutu 12

Kartta: 6a

Kokonaisuus Paalunsija 09 tai kuoppa 14

Yksikön tiedot

Yksikkö rajautuu kuoppanteeseen L277 kivien R274 kanssa.

Koostumus ym.

Kulttuurimaan ja pohjahiekan sekaista maata, melko vaaleanruskeaa hiekkaa, jossa multaisempia kohtia. Hyvin vähän tiilimurskaa.

Rajapinnat Rajapinta selkeä

Kaivuutapa Kaivettu lastalla.

Stratigrafia

Päällä on: M270

Alla on: L277

Stratigrafia, lisätiedot

Saman aikainen R274:n kanssa.

Löydöistä Ei löytöjä.

Luuta 45 g

Huomioita

Tulkinta ja ajoitus

Paalunsijan kivien väliin ja paalun tilalle tullut maa. Voi olla myös osa M301/R300:aa.

Ajoitus epävarma, stratigrafian perusteella koska vain keskiajalta (1440-I) 1500-luvun lopulle.

L 276

Alue 2 Sijainti Ruuduissa 11-12

Kartta:

Kokonaisuus Paalunsija 08

Yksikön tiedot

Epäsäännöllinen kuoppa tai painauma, jossa erottuu vielä kivien R272 painaumuksia pohjamaata vasten. Halkaisija noin 40-50 cm, syvyys 25 cm pohjamaasta mitattuna.

Koostumus ym.

Rajapinnat Rajapinta pohjamaahan selkeä, ei täysin selkeää suhdetta m270:een

Kaivuutapa -

Stratigrafia

Stratigrafia, lisätiedot

Päällä on: R272/M273

Havaittiin vasta pohjamaassa M270:n alla.

Alla on: Pohjamaa.

Stratigrafia hieman epäselvä-

Löydöistä

Huomioita

Tulkinta ja ajoitus

Kuoppa paalulle/tukikiville, paalunsijan pohja. Voi myös olla osa R300:n kokonaisuutta.

Ajoitus epävarma, stratigrafian perusteella koska vain keskiajalta (1440-I) 1500-luvun lopulle.

L 277

Alue 2 Sijainti Ruudussa 12

Kartta:

Kokonaisuus Paalunsija 09 tai kuoppa 14

Yksikön tiedot

Jokseenkin pyöreähkö kuoppa, yläosistaan M275:n reunoilta epäsäännöllinen, halkaisija noin 50 cm, syvyys 20 cm pohjamaasta, kuopan ja kivien R274 läpi oli työntynyt paksu juuri, joka sekoittanut alkuperäistä rajapintaa.

Koostumus ym.

Rajapinnat Rajapinta pohjamaahan selkeä, ei täysin selkeää suhdetta m270:een

Kaivuutapa -

Stratigrafia

Stratigrafia, lisätiedot

Päällä on: R274/M275

Alla on: Pohjamaa.

Löydöistä

Huomioita

Tulkinta ja ajoitus

Kuoppa paalulle/tukikiville, paalunsijan pohja.

Ajoitus epävarma, stratigrafian perusteella koska vain keskiajalta (1440-I) 1500-luvun lopulle.

M 278 Maa R259:n yhteydessä.

Alue 2 Sijainti Ruudussa 10 pääosin

Kartta: 4a

Kokonaisuus Rakenne 05 / kerros 26

Yksikön tiedot

Yksikkö noudattelee r259:n rajoja, R259:n väleissä ja yhteydessä.

Koostumus ym.

Ruskea tiivis, orgaanisen sekainen hiekka savilaasti- ja tiilikokkareiden välissä. Yksikössä itsessään myös hiukan tiilimurua. Suurin osa yksikölle talletetuista löydöistä tuli r259:n ja alla olevan yksikön rajapinnalta.

Rajapinnat Rajapinnat selkeät.

Kaivuutapa Kaivettu lastalla.

Stratigrafia

Stratigrafia, lisätiedot

Päällä on: M207, M257, r259

Stratigrafisesti samanaikainen kuin R259.

Alla on: R259, M279, M303

Löydöistä Vähäiset löydöt. Hieno liitupiipun varsi, ns. joonapiipusta jossa kala/meriperö kita auki kohti piipun koppaa. Kolme erilaista punasaviastian palaa, naula, retusoitu tasolasi. Piipun perusteella 1600-luvun alkupuolisko? (Joonapiippu 1630-l? TARKISTA), jota keramiikka tukee.

Luuta 1079 g

Huomioita

Tulkinta ja ajoitus

Purkutavaran R259 yhteydessä kaivettu, sen joukkoon sekoittunut maa.

Löytöjen perusteella 1600-luvun alkupuolisko, jota stratigrafia tukee.

M 279 Tiilimurskan sekainen maa

Alue 2 Sijainti Ruudut 9-11

Kartta: 5a, 5b

Kokonaisuus Krs 18

Yksikön tiedot

Laaja yksikkö, joka etelässä jatkuu paikoin aidan perustukseen asti. Kertynyt R258:aa vasten. Pohjoisessa leikkaantuu kaivausalueen rajoihin. Idässä raja hieman epäselvä M235:n kanssa, lännessä loppuu R300:n tienoilla M281/M280. Yksikön pinta laskee luontaisesti kohti etelää rinteessä. Paksuimmillaan eteläosassa rinteeseen yläosissa noin 15 cm, ohenee alaspäin pohjoiseen noin 5 cm:iin.

Koostumus ym.

Hiekkainen multamaa, jonka seassa melko runsaasti tiilimurskaa, ei juuri laastimurua, joitain puun rämmäleitä siellä täällä, ei kuitenkaan rakennetta. Sekalaisesti lajittunut ja melkon heterogeeninen kerros.

Rajapinnat Rajapinnat ylle selkeät, alle pääosin selkeät

Kaivuutapa Kaivettu lastalla, seulottu

Stratigrafia

Stratigrafia, lisätiedot

Päällä on: M260, R259, M271, R202

Alla on: M297, R262/M295, M293, osin R294

Löydöistä Runsaasti punasaviastioiden paloja, silmiinpistävä esim. putkikahvojen määrä ruudussa 9, myös ruudussa 10 on variaatiota punasaviastioissa. Lasissa myös suhteellisesti katsottuna melko paljon astialasia, joskin pieniä sirpaleita, tasolasin määrä suhteellisen vähäinen. Ei liitupiippua. Ajoitus 1500-luvun loppu - 1600-l alku? Sekoittuneena joitain vanhempiakin esinetyyppejä. 1 rahan katkelma: Juhana III fyrk 1570-1592.

Luuta noin 15 kiloa. Ruuduittain Ru9/7,5kg, Ru10/4kg, Ru11/4kg

Huomioita

Tulkinta ja ajoitus

Sekalainen maa, levitelty, ehkä osin kertynyt? R202:n pohjustusta tai muuten edeltävää kerrosta. Seassa rakenteen purkumassaa ja mahdollisesti jätetavaraa (keramiikka).

Löytöaineiston pääpain 1500-luvun lopun vuosikymmenissä ("kuninkaankartanoaika"), voi olla myös 1600-l alku. Stratigrafisesti molemmat mahdollisia.

M 280 Savinen kerros

Alue 2 Sijainti Pääosin ruudussa 11

Kartta: 4a

Kokonaisuus Rakenne 02, pohjustussavi

Yksikön tiedot

Noin metrin leveä ja maks. 2,5 metriä pitkä pohjois-eteläsuuntainen kaistale, jonka epäsäännölliset reunat ohenevat ja loppuvat. Lännessä rajautuu R300:n suureen kiveen.

Koostumus ym.

Päämaana harmaa tiivis savi, jossa pilkkuina pientä tiilimurskaa, sekä joitain hiilipaloja. Paikoin hiekkaa ja multaista maata, pääosin kuitenkin vain savea.

Rajapinnat Rajapinnat selkeät

Kaivuutapa Kaivettu lastalla

Stratigrafia

Stratigrafia, lisätiedot

Päällä on: M270, M281, R202

TARKASTA JOSTAIN 279-suhde, nyt laitettu alle...

Alla on: M298, M279

Löydöistä Vähäiset löydöt, mahdollinen soljen pala, passglassin kylkipala ja tasolasia, hevosenkenkänaula.
Luuta 1064 g

Huomioita

Tulkinta ja ajoitus

**Mahdollisesti rakenteeseen R202 liittyvä savi, pohjustussavi tms. joka neljän/viiden läntisimmän kiven alla.
Stratigrafinen ajoitus 1500-luvun loppu/1600-luvun alku.**

M 281 Tiilimurskan sekainen kerros.

Alue 2 Sijainti Ruudussa 12

Kartta: 4a

Kokonaisuus Krs 07 ?

Yksikön tiedot

Epäsäännöllinen, noin 1,5 x 1,7 m laajuinen kaistale, joka etelässä katkeaa aidan perustukseen, pohjoisessa jatkuu jonkin verran R300:n kivien päälle/ ison kiven länsipuolelle. Lännessä ohenee ja loppuu ennen M289:ää, rajautuu kouruun M315 kohdalle, idässä ohenee ja osin sekoittuu M280:een.

Koostumus ym.

Tiilimurskan ja ajoittain hiilen palojen sekaista mullan sekaista ruskeaa hiekkaa. Samankaltaista kuin M270, mahdollisesti vielä sen yksikön jäänteet.

Rajapinnat Rajapinta ylle osin tekninen, alla selkeä.

Kaivuutapa Kaivettu lastalla

Stratigrafia

Stratigrafia, lisätiedot

Päällä on: M270

Alla on: M280, M298, M301

Löydöistä Samanoloista kuin M279 ja tai M270. Sarana ja kynttilänpidike. Muutama punasaviastia (valkosavikoristeista ja koristelmatonta), saksilaista kivisavea, runsaahkosti lasiastioiden palasia, mm. passglass. Ajoitukseltaan jossain aikavälillä 1550-1650
Luuta 2164 g

Huomioita

Tulkinta ja ajoitus

Mahdollisesti vielä samaa kerrosta kuin M270 mutta alla olevan painanteen (ks. Esim M298) takia paksummalti / pieneen painanteeseen kertynyt.

Löytöjen ja stratigrafian perusteell arviolta väliltä 1550-1650.

M 282 Tiilimurska R258:n alla

Alue 2 Sijainti Ruudussa 9

Kartta: 6b

Kokonaisuus Rakenne 04

Yksikön tiedot

Jokseenkin nelikulmainen alue, kooltaan noin 1,5 x 1,2 m. Rakenteen R258 alla.

Koostumus ym.

Tiilenpunainen kerros. Lähes pelkästään tiilimurskaa, joukossa vain hieman ruskeaa hiekkaa.

Rajapinnat Rajapinnat osin sekoittuneet, osin selkeät

Kaivuutapa Kaivettu lastalla, seulottu

Stratigrafia

Stratigrafia, lisätiedot

Päällä on: M257, R258, M279

Suhde M279:ään? Onko saman aikainen M235:n kanssa? (kuten kentällä on kirjattu)

Alla on: M235, M318

Löydöistä Ei löytöjä.

Luuta 1363 g

Huomioita

ei löytöjä

Tulkinta ja ajoitus

Rakenteen R258 (uuninperustus?) pohjustus/perustuskerros?

Stratigrafinen ajoitus 1500-luvun jälkimmäinen puolisko, mahdollisesti ns. kuninkaankartanoaika.

M 283 Sinertävä savikerros

Alue 2 Sijainti ruudut 13-14

Kartta: 4a

Kokonaisuus Krs 09

Yksikön tiedot

Epäsäännöllisen muotoinen yksikkö, joka on keskittynyt R284:n ja r285:n päälle ja siitä etelään/lounaaseen muuallekin kuin rakenteen yhteyteen.

Laajuus 2,5 x 1,2 m, paksuus 5-15 cm, todennäköisesti ohentunut reunoille enemmän, mutta reunoja kaivettu M270:n mukana kunnes yksikkö havaittiin. Lännessä ja etelässä yksikkö katkeaa moderneihin kaivantoihin, muualla rajat ohenevat.

Koostumus ym.

Päämaalajina siniharmaa savi, siinä epätasaisesti sekoittuneena kalkkilaatsimuruja ja tiilimurskaa, muutamia isompiakin kappeleita tiiltä. Joissain paikoissa myös hiiltä täplinä, paikoin hiekkää. Välillä isompia alueita lähes puhdasta savea.

Rajapinnat Rajapinnat selkeät. r284:n itäpäässä savi muodosti alempaan yksikköön mahdollisen maatuneen hirren linjan

Kaivuutapa Kaivettu lastalla.

Stratigrafia

Stratigrafia, lisätiedot

Päällä on: M270, L292

Alla on: R284, R285, M286, L287, M289

Löydöistä Sekalaiset vähäiset löydöt: pieni punasavisiru, tasolasia ja lasipikarin jalkalaatta, pari naulaa ja lattaraudan pala. Vaikeasti ajoitettavaa, voi olla peräisin mistä vaan.

Luuta 550 g

Huomioita

Tulkinta ja ajoitus

Mahdollisesti tasaus / täyttösavi. Esim. puukourun L287 ja muiden rakenteiden käytön jälkeen tehty täyttö / tasaus.

Stratigrafian mukainen suhteellinen ajoitus 1500-I (vuosisadan puoliväli?).

R 284 Puut L287:n eteläreunalla

Alue 2 Sijainti Ruudut 13-14, eteläpuolisko

Kartta: 7a

Kokonaisuus Rakenne 03 tai Rakenne 9

Yksikön tiedot

Kaksi huonokuntoista itä-länsisuuntaista puujäännettä, joiden leveys on noin 25 cm. Toinen puista on kiven R290 päällä kulkien sen poikki, toinen puista on aivan L287:n reunalla R304:n kivien päällä. eteläisempi puu oli itäosastaan maatonut, mutta todennäköisesti se näkyi m283:n täyttämänä rajapintana M289:ssä.

Koostumus ym.

Rajapinnat -

Kaivuutapa

Stratigrafia

Stratigrafia, lisätiedot

Päällä on: M283

Alla on: M289, R290, R304

Löydöistä

Huomioita

Tulkinta ja ajoitus

Mahdollisesti osa laajempaa puurakennetta, joka liittyy rakenteisiin R285, R290, L287, R304 (puinen viemärikouru), säilynyt vain tässä kohtaa koska savi m283 on niitä säilyttänyt. Voisi olla lattiarakennetta, mutta siihen liittyvää rakennuksen muita osia ei havaittu. Mahdollisesti osa puista viemärikourua. Stratigrafinen ajoitus keskiaika / mahdollisesti luostariaika.

R 285 Tiilirakenne puuojassa

Alue 2 Sijainti Ruudun 13 eteläreunassa

Kartta: 7a

Kokonaisuus Rakenne 03, Ojakouru-viemäri, kate tai täyttö

Yksikön tiedot

75 x 30 cm laajuudella mahdollinen rakenteen osa, käytännössä neljä tiiltä yhdessä tasossa (kaksi ja kaksi rinnakkain). Niiden yhteydessä, erityisesti alla laastin paloja ja savea.

Koostumus ym.

Yhden tiilen leveys 16 cm, paks 10 cm, ehjän mitat 28x15x9. Tiilien toisiaan vasten olevat pitkät sivut nokeentuneet/mustuneet.

Rajapinnat

Kaivuutapa

Stratigrafia

Stratigrafia, lisätiedot

Päällä on: M283

Alla on:

Löydöistä

Huomioita

Tulkinta ja ajoitus

Mahdollisesti osa puisen viemäriin / ojan tiilistä katetta. Yllä ja alla olevat maakerrokset huomioiden todennäköisemmin kuitenkin osa M283:n kaltaista ojan käytön jälkeistä täyttöä / tasausta. Ajoitus stratigrafian perusteella 1500-luvun alku.

M 286 Ojan ylempi täyttö

Alue 2 Sijainti Ruudun 13 eteläreunassa

Kartta: 7a

Kokonaisuus Rakenne 03, Ojakouru-viemäri, kate tai täyttö

Yksikön tiedot

Yksikkö rajautuu itä-länsisuuntaiseen ojaan (L287), sen yläosiin, erityisesti R285:n yhteyteen. Pinta-ala noin 2,5 x 0,3-0,6 m. Leveimmillään länsiosissa, jossa leikkaus leveimmillään, idässä aidan perustus on leikannut sekä ojaa että täyttöyksikköä. Paksuimmillaan maata on noin 30 cm, paikoin lähempää 10 cm.

Koostumus ym.

Pääosin savea, jonka joukossa myös hieman laastia sekä tiilimurskaa, ei kovin yhtenäinen kerros, paikoin pehmeämpiä multaisia kohtia ja paikoin hiekkaisia. Yläosat savisempia, alaspäin mentäessä sekalaisempaa, vaihdettu yksikköön M296 kun saatiin kiinni selkeä yhtenäinen pinta. Yksikön mukana on kaivettu ja dokumentoitu pienehköjä kiviä leikkauksen etelälaidalla jossa oja hieman loivempi. Halkaisijaltaan noin 10-20 cm kivet olivat lohkottuja ja melko litteitä ja osin vaikuttivat siltä, että ne olisi aseteltu tasaiseksi pinnaksi.

Rajapinnat Rajapinnat selkeät, alle hieman sekoittuneet

Kaivuutapa Kaivettu lastalla, seulottu

Stratigrafia

Stratigrafia, lisätiedot

Päällä on: M283, R285

Alla on: M296

Löydöistä Kolikko (1512-1520), yksi punasavi(padan?) reunapala, runsaasti tasolasia, joukossa retusoituja. Meripihkahelmen puolikas.
Luuta 412 g

Huomioita

Tulkinta ja ajoitus

Vaikeatulkintainen yksikkö. Mahdollisesti "vain" ojan käytön jälkeinen täyttö, tai sitten osin ojan jonkun aikaisia rakenteita (kivet ks. Kuvaus). Samalla tavoin epävarma rakenteellisuudesta kuin R285:n kohdalla, joka myös voi olla joko täyttö tai ojan kate tms.

Löytöjen ja stratigrafian perusteella luostariaikainen / 1500-luvun alkupuoli.

L 287 Ojan leikkaus

Alue 2 Sijainti Alueen länsipääty, aivan aidan perustuksen edessä, jatkuu alueelle Kartta: 9a
1

Kokonaisuus Rakenne 03, Ojakouru-viemäri, leikkaus

Yksikön tiedot

Itä-länsisuuntainen oja, joka katkeaa idässä aidan perustukseen ja lännessä moderniin viemärikaivantoon jatkuen vielä hieman 1-alueella. 2-alueella ojaa saatiin esille noin 2,5 metriä.

Ehjimmässä kohtaa leikkauksen leveys yläreunasta noin 50 cm, pohjalta noin 30 cm, syvyys noin 40 cm.

Koostumus ym.

Leikkauksen pohjahiekkaan tehty pohjoisseinä on lähes pystysuora, samoin kuin ojan pohja on hyvin tasainen. Eteläseinämä alkaa pohjalta myös melko suorana, mutta kallistuu sitten hieman noudattamaan alta tulevan kallion reunaa.

Kivet R304 reunustavat leikkauksen eteläreunaa.

Rajapinnat

Kaivuutapa

Stratigrafia

Päällä on: M283, M286, R285, M296

Alla on: Pohjamaa (kallio)

Stratigrafia, lisätiedot

Samanaikainen R304:n kanssa. M289 on todennäköisesti muodostunut käytön aikana.

Löydöistä

Huomioita

Tulkinta ja ajoitus

Leikkaus todennäköisesti puuvuoratulle ojalle / "viemärille", jota reunustaa tasainen kivirivi. Ei selkeää yhteyttä muihin rakenteisiin, aidan perustus ja modernit viemärikaivannot rikkovat rakennetta monelta suunnalta Stratigrafian ja löytöjen perusteella keskiaikainen / luostariaikainen.

M 288 **Sekoittunut juurinen maa**

Alue 2 Sijainti Ruutu 13, r208:n valusta länteen

Kartta: 5a

Kokonaisuus Modernit häiriöt

Yksikön tiedot

Kapea kolmiomainen suikale L287:ssä, joka leikkaantuu etelässä modernin aidan perustuskaivantoon. yksikön mitat noin 1,5 x 0,5 m, paksuus vaihtelee 5-15 cm.

Koostumus ym.

Mullan ja saven sekaista maata, hieman mylläntynyttä, hyvin juurista.

Rajapinnat Rajapinnat sekoittuneet

Kaivuutapa Kaivettu lastalla ja lapiolla

Stratigrafia

Stratigrafia, lisätiedot

Päällä on: (M270)

Havaittu vasta M270:n jälkeen, ajallisesti modernimpi häiriö.

Alla on: M286

Löydöistä

Huomioita

Tulkinta ja ajoitus

Seurakunta-aidan rakennuksessa sekoittunut maa, mahdollisesti mylläntynyt kun ojan linjalta on poistettu R285 kiviä, ja joku isompi juuri varmaan päässyt kasvamaan siihen ja lahonnut.

M 289 Orgaaninen ruskea

Alue 2 Sijainti Ruudussa 13, hieman myös ruudussa 12.

Kartta: 7a

Kokonaisuus Krs 25 tai rakenne 9

Yksikön tiedot

Laajahko yksikkö, joka pohjoisessa ohenee ja loppuu rinteessä. Etelässä osin katkeaa aidan perustukseen, osin jatkuu aivan L287:n reunalle, jossa sekoittuu M296:n kanssa. Lännessä katkeaa moderniin viemärikaivantton ja idässä ohenee ja katoaa R300:n ja M315:n kohdilla (siitä itään samankaltainen yksikkö kaivettu numerolla M316).

Koostumus ym.

Pääosin orgaanisen aineksen ruskeaksi värjäämää hienoa hiekkaa. Kaivaustuntumaltaan tiivis ja paikoin hieman tahmainen. Yksikön pinnassa oli siellä täällä palaneempia hiilisiä / nokisia kohtia, ikään kuin palomaata olisi levitetty laikuiksi (palomaat eivät vaikuttaneet yhtenäiseltä paikalleen muodostuneelta palokerrokselta). Paikoin havaittavissa että koostuu hyvin ohuista eri sävyisistä ruskeista kerroksista, näistä yritetty erottaa M305 omakseen.

Rajapinnat Rajapinta ylle selkeä, alle paikoin vaikeasti hahmotettavissa (M305), paikoin selkeä.

Kaivuutapa Kaivettu lastalla, seulottu. Löydöt talteen ruuduittain.

Stratigrafia

Stratigrafia, lisätiedot

Päällä on: M270, M283, R284

L287, M296 ovat todennäköisesti samanaikaisia kuin M289. M316 on todennäköisesti samaa kuin M289.

Alla on: R304, M305, R308, M309

Löydöistä Löydöt keskiaikaisia; brakteaatti (1470-1500), erityispiirteenä runsas lasiasioiden sirpalemäärä, useista eri astioista (jalkalaattoja, nypyykoristetta jne), retusoitua ikkunalasia. Muutama pala Siegburgin tai Waldenburgin kivisavea, punasavikeramiikassa useamman padan paloja. Jokunen naula ja metallilevyjen katkelmia.

Luuta 503 g (Ruutu 12: 127 g, Ruutu 13:376 g)

Huomioita

Sama yksikkö kuin M164?

Tulkinta ja ajoitus

Alueen vanhimpia kulttuurikerroksia, käyttökerros.

Muodostunut puisen ojan / viemärin käyttöaikana. Suhde R300:n kivirakenteeseen epävarma.

Hyvin pienellä todennäköisyydellä vanhan rakennuksen sisäpuolta (ks. R308 tulkinta, jolloin paloläikät voisivat olla peräisin esim. rakennuksen palosta).

Ajoitus löytöjen ja stratigrafian perusteella keskiaika, todennäköisesti "luostariaika" / 1400-luvun jälkipuolisko.

R 290 Pohjois-eteläsuuntainen kivi

Alue 2 Sijainti Ruutujen 13-14 rajalla

Kartta: 7a

Kokonaisuus Rakenne 03, tai rakenne 9

Yksikön tiedot

Pitkänomainen ja litteä, 80 x 25 x 10 cm kivi, joka on suurinpiirtein pohjois-eteläsuunnassa. Jos kivirivi on jatkunut pohjoiseen, siitä ei ole tietoa sillä L292/M291 sijaitsee kiven pohjoispuolella ja on katkaissut mahdollisen rakenteen.

Koostumus ym.

Rajapinnat

Kaivuutapa

Stratigrafia

Stratigrafia, lisätiedot

Päällä on: M270, M283, R284, M289

R284 puu suoraan tämän kiven päällä, M289 kertynyt vasten. L292 rikkoo mahdollisen jatkon. Alla oli M309.

Alla on: M305, M309

Löydöistä

Huomioita

Tulkinta ja ajoitus

Todennäköisesti osa R304:n muodostamaa ojaa reunustavaa kivilinjaa.

Epävarmana tulkintana mainittakoon mahdollinen seinälinjan perustus (ks. R308, M309, M310 jne).

Stratigrafian ja kontekstin perusteella keskiaikainen, todennäköisesti 1400-luvun jälkipuoli.

M 291 Maa kuopassa L292

Alue 2 Sijainti Ruudussa 13

Kartta: 6a

Kokonaisuus Kuoppa 15

Yksikön tiedot

Yksikkö noudattaa L292n rajoja, mitat noin 80 x 50 cm, syvyys 30-40 cm.

Koostumus ym.

Värjäytyntä hienoa hiekkaa (humuksen / kulttuurikerrosten sekainen pohjahiekka?) sekä tiilen paloja, kiviä ja tiilimurskaa. Kivien koko vaihtelee halkaisijaltaan noin 5 cm:stä aina noin 20 cm:iin. Kivet ja tiilet kuopassa sekaisin, ei säännöllisyyttä. Yksikön päällä M270:een dokumentoitu suurehko laakakivi, joka kuuluneeseen kokonaisuuteen.

Rajapinnat Rajapinnat selkeät, erityisesti alle.

Kaivuutapa Lapio, seula

Stratigrafia

Stratigrafia, lisätiedot

Päällä on: (M270), M206?

Alla on: M283, M289, R290?, L292

Maa on kuopassa L292. Dokumentoitu M270:n kaivuun jälkeen M283:n pinnassa, ajoituksen ja ison kiven perusteella todellisuudessa todennäköisesti kuitenkin jo leikannut M270:n, tai tehty jossain vaiheessa M270:n käyttöaikana.

Löydöistä Hieman punasavikeramiikkaa (valkosavikoristeisista vadeista), tasolasia, piin pala, pari naulaa ja mahdollinen veitsen terän katkelma. Yleisvaikutelma 1600-l, saman aikainen kuin M270?
Luuta 227 g

Huomioita

Tulkinta ja ajoitus

Tuntemattomasta syystä tehty ja täytetty kuoppa. Ei selkeää paalunsija, joskin se voi olla mahdollinen tulkinta.

Jätekuopaksi hyvin vähän löytöjä/luuta, ellei tarkoitus ole ollut haudata tiiliä ja kiviä.

Löytöjen ja stratigrafian perusteella 1600-luku (alkupuoli?).

L 292 Kuoppa M291:lle

Alue 2 Sijainti Ruudussa 13

Kartta: 7a

Kokonaisuus Kuoppa 15

Yksikön tiedot

Säännöllinen soikea kuoppa, jonka mitat noin 80 x 50 cm, ja syvyys 30-40 cm. Seinämät melko suorat, pohja epätasainen.

Koostumus ym.

Rajapinnat Selkeät

Kaivuutapa -

Stratigrafia

Päällä on: M270?, M206?

Alla on: M283, M289, R290

Stratigrafia, lisätiedot

Dokumentoitu M270:n kaivuun jälkeen M283:n pinnassa, ajoituksen ja ison kiven perusteella todellisuudessa todennäköisesti kuitenkin jo leikannut M270:n, tai tehty jossain vaiheessa M270:n käyttöaikana.

Löydöistä

Huomioita

Tulkinta ja ajoitus

**Tuntemattomasta syystä tehty kaivanto, ks. M291.
1600-I?**

M 293 Tiilinen maa R262:n itäpuolella

Alue 2 Sijainti Ruudun 9 pohjoireunalla

Kartta: 6a

Kokonaisuus Krs 19?

Yksikön tiedot

Epäsäännöllinen, noin 1,5 x 1,3 m laajuinen alue joka pääosin rajautuu R294:n isojen kivien muodostaman "kehän" sisäpuolelle. Alkaa R262:n kivikon jälkeen kun kivet loppuu, itään ohenee kunnes loppuu / sekoittuu M211:een. Pohjoisessa katkeaa viemärikaivantoon. Paksuus vaihtelee muutamasta sentistä noin 10 cm:iin.

Koostumus ym.

Runsaasti eri laatuista tiilimurskaa, joukossa multaa ja hiekkaa, paikoin kalkkilaastimurua, syvemmälle kiviä kohden tiili väheni ja yksikkö muuttui pelkäksi ruskeaksi orgaaniseksi hiekaksi.

Rajapinnat Rajapinnat osin tekniset, osin liukuvat

Kaivuutapa Kaivettu lastalla, seulottu

Stratigrafia

Stratigrafia, lisätiedot

Päällä on: M279

Samalla tasolla R262/M295:n kanssa,

Alla on: M211, R294, M312

Löydöistä Pari sirua punasavea (pata), pari sirua tasolasia, muutama naula. Vaikea ajoittaa, mitä vaan 1450-1650-l, stratigrafian mukainen suhteellinen ajoitus 1400-l puolivälistä 1500-luvun loppuun.

Luuta noin 3 kiloa

Huomioita

Tulkinta ja ajoitus

Jonkinlainen purkumassa, mahdollisesti täytöksi / tasoitteeksi tuotu (vrt. viereinen R626-kivikko mahdollisesti myös täyttö/tasaus). Voi myös olla R294:ään liittyvän rakenteen purkutavaraa.

Stratigrafian mukainen suhteellinen ajoitus 1400-l puolivälistä 1500-luvun loppuun, todennäköisimmin 1500-l, mahdollisesti jälkipuolisko.

R 294 Isot kivet (itäinen)

Alue 2 Sijainti Lähes kokonaan ruudussa 9.

Kartta: 8a, 8b

Kokonaisuus Rakenne 07

Yksikön tiedot

Rakenteen kokonaislaajuus noin 2,5-2,7 x 1,5-1,7 m. Suuria ja myös keskikokoisia kiviä harvakseltaan laakeassa kuopanteessa, paikoin hyvin tiiviisti limittäin, paikoin irtonaisemmin. Ei selkeää latomusta tai rakennetta, mutta selkeästi kuitenkin paikalleen yhteen laitettu.

Kolme suurinta kiveä muodostaa ikään kuin hevosenkenkän mallisen kaaren, joka aukeaa pohjoiseen / alarinteeseen. Sen sisällä on joitain kiviä, samoin kuin ulkopuolella erityisesti kaakkoispuolella.

Koostumus ym.

Kivet ovat muotoilemattomia luonnonkiviä, eri kivilajeja. Suurimpien kivien koot noin 1,2 x 0,8 x 0,7 m; 0,9 x 0,6 x 0,7 m ja 1 x 0,6 x 0,3 m. Loput halkaisijaltaan noin 0,3-0,6 m.

Rajapinnat

Kaivuutapa

Stratigrafia

Stratigrafia, lisätiedot

Päällä on: M279, M293, 235, M295/R262

Mitä on alla? M211? M311????

Alla on:

Löydöistä

Huomioita

Tulkinta ja ajoitus

Tuntematon hyvin suurista kivistä koostuva rakenne / ihmisen tekemä kivikko. Mahdollisesti liittyy jotenkin yhteen R300:n kanssa. Laituri/ muita rantarakenteita? Tuntemattoman rakennuksen jyrkät kulmaperustukset? Ajoitus stratigrafian perusteella todennäköisesti keskiaikaa / luostariaikaa, mahdollisesti vanhimpia rakenteita alueella, mutta voi olla myös esim. 1500-luvun aikana tehty (päällä olevissa yksiköissä pääosin laajat ajoitusmahdollisuudet 1500-luvulle).

M 295 Maa R262:n yhteydessä

Alue 2 Sijainti Pääosin ruudussa 10

Kartta: 6a, 6b

Kokonaisuus Rakenne 06

Yksikön tiedot

Epäsäännöllisen muotoinen alue, joka noudattelee pitkälti R262-kivikon alaa. Pohjoisessa katkeaa moderniin viemärikaivantoon, idässä vaihtuu M293:ksi ja etelässä M297:ksi, jotka tämän kanssa todennäköisesti saman aikaisia. Laajuus noin 2 x 2,5 m. Paksuus vaihteleva kivien mukaan, 5-15 cm.

Koostumus ym.

Käytännössä mustaa hiekkamultaa, ehkä hieman nokea, mutta ei selkeää palomaata. Ei tiiltä juuri lainkaan. Kaivettaessa R262:n palaneet kivet murentuivat tämän yksikön joukkoon, mutta alunperin kivetöntä.

Rajapinnat Rajapinnat melko selkeät

Kaivuutapa Lasta, seulottu

Stratigrafia

Stratigrafia, lisätiedot

Päällä on: M279, R259/278

Saman aikainen, samaa stratigrafista tapahtumaa R262:n kanssa, osin sen päälle kertynyttä.

Alla on: R262, M303, M311

Löydöistä Todennäköisesti samaa punasaviastiaa kuin M293:ssa, muuten vaikeasti ajoitettavat punasavi ja tasolasi sekä rautainen saranatappi tms. esine. Käytännössä mitä vaan 1450-1600-luvun alkuun, stratigrafia parempi ajoittaja.

Luuta 1042 g

Huomioita

Tulkinta ja ajoitus

Tuntemattoman kivirakenteen päällä ja väleissä oleva maa. Ks. R262: mahdollisesti purkujäte (kiukaasta? Uunista)), jota käytetty täyttönä/tasauksena.

Löytöaineistolla väljä ajoitus, stratigrafian perusteella suhteellinen ajoitus 1400-luvun lopulta 1500-luvun lopulle.

M 296 Ruskea humusmaa ja maatonut puu.

Alue 2 Sijainti Ruudun 13 eteläreunassa

Kartta: 8a

Kokonaisuus Rakenne 03, Ojakouru-viemäri, puut

Yksikön tiedot

Suoraseinämäisen leikkauksen L287 seinämällä ja pohjalla oleva kerros, jonka paksuus seinämällä vaihteli, pohjalla noin 3-6 cm. Esiintyy ojassa noin 2,5 m pituudella ja 30-50 cm leveydellä.

Koostumus ym.

Pehmeä maatonut orgaaninen humusmaa. Tumman ruskea, paikoin hieman tahmea. Todennäköisesti ainakin osin maatonutta puuta, muutama leikkauksen suuntainen puusäle siellä täällä.

Rajapinnat Rajapinta alle selkeä, ylle paikoin vaikea erottaa m286:sta, jossa paikoin myös humusraitoja.

Kaivuutapa Lasta, seulottu

Stratigrafia

Päällä on: M286, M288

Alla on: L287

Stratigrafia, lisätiedot

Saman aikainen kuin R304, M289 liittyy tämän yksikön käyttöaikaan.

Löydöistä

Luuta 71 g

Huomioita

Tulkinta ja ajoitus

Mahdollisesti maatonut puuvuoraus, sekä sen yhteydessä oleva humusmaa leikkauksessa L287. Puuvuorattu oja / viemäri.

Stratigrafian ja kontekstin perusteella keskiaikainen, todennäköisesti luostarin rakenteita, mahdollisesti 1400-luvun jälkipuolisko.

M 297 Hiekkapintainen maa M279:n alla

Alue 2 Sijainti Ruutujen 10 ja 11 eteläosissa.

Kartta: 6a, 6b

Kokonaisuus Krs 19

Yksikön tiedot

Pitkänomainen kaistale, itä-länsisuunnassa noin 4,5 m pitkä, leveyttä 1-1,5 m. Paksuus 2-10 cm. Etelässä katkeaa aidan perustukseen, pohjoisessa L267 rikkoo osin, osin rajautuu / vaihtuu R262/M295ksi. Idässä rajautuu M282:een, lännessä loppuu M314:n painanteeseen.

Laaja yksikkö r202:n huudeilla. Pituus useampi metri, leveys metristä kahreen. länisosissa l267 leikkaa, länsiraja ohenee kunnes loppuu, etelässä r208 rkkoo ja idässä uuniin r258 asti, mahdollisesti sen alle (tarkista). paksuus 5-10 cm.

Koostumus ym.

Ruskea orgaanisen aineksen värjäämä hiekka, jonka joukossa jonkin verran/hieman pineksi murskaantunutta tiilimurskaa (vähän tiiltä verrattuna moniin tiilimurskakerroksiin). Ei kiviä, eikä hiiltä.

Rajapinnat Rajapinta ylle melko selkeä, rajapinta alle (esim. M313) epäselvä

Kaivuutapa Lasta, seulottu

Stratigrafia

Stratigrafia, lisätiedot

Päällä on: M279

Suurinpiirtein samaa tasoa R262/M295:n kanssa, voi olla hieman nuorempi.

Alla on: M313

Löydöistä Vähäiset löydöt, 1 punasavi, 1 kivisavi, astialasin siru, tasolasia, ja nauvoja. Ei selkeää ajoitusta.
Luuta 1117 g

Huomioita

Tulkinta ja ajoitus

**Jonkinlainen käyttökerros, täyttöjen ja tasausten R262/M295 ja M293 ajoilta tai niiden jälkeen.
Stratigrafian perusteella suhteellinen ajoitus 1450-1500-luvun loppu.**

M 298 Oranssi hiekka-tiili-laastikerros

Alue 2 Sijainti Ruudut 11-12

Kartta: 6a

Kokonaisuus Kuoppa 16 tasaus

Yksikön tiedot

Muutaman neliön laajuinen alue (n. 2,5 x 1,5 m) jonka reunoja lienee kaivettu jo M279:n ja M280:n mukana osin pois. Puolipyöreä alue, joka katkeaa aidan perustukseen, muualla ohenee reunoille kunnes katoaa/ sekoittuu muihin. Paksuimmillaan alla olevan kuopan L323 painaumassa, paikoin jopa 15 cm.

Koostumus ym.

Tiilimurskaa, ja huonosti palanutta savea sekä hiekkaa, käytännössä oranssinharmaata puruista maata. Hieman kalkkilaastin putua ja palanutta rapautuvaa kiveä. Yksikön alaosassa M322:n rajapinnalla oleva palaneiden kivien kerrps dokumentoitu omalla numerollaan R321, vaikka todennäköisesti osa tätä täyttöä (kuopanteen pohjalle dokumentoitu muutama tiili, lkalkkilaasti, kivi ja osin hiiltynyt puu)

Rajapinnat Rajapinnat hyvin selkeät

Kaivuutapa Lasta, seulottu

Stratigrafia

Stratigrafia, lisätiedot

Päällä on: M279, M280

Kuopan L323 täyttöjen päällä ja sitä laajemmalla alueella.

Alla on: M316, R321, M322

Löydöistä Brakteaati (Rostock 1425-1500), nuppineula, naula. Hieman punasavea sekä passglassin paloja. Ajallisesti siis sekoittunut 1400-1500-l. Luuta 2343 g

Huomioita

Tulkinta ja ajoitus

Todennäköisesti kuopanteeseen (L323) tasaukseksi laitettua purkumaata tuntemattomasta lähteestä (uuni tms). Epätodennäköisemmin huonokuntoinen uuni tms. rakenteen perustus ja sen paikalleen levitelty purku (isoimmat kappaeet dokumentoitu R321:nä). Joukossa melko runsaasti eläinten luita (palamattomia), jotka viittaavat purku/täyttömassaan ja kuopan mahdolliseen tunkiokäyttöön. Ajoitus todennäköisesti (stratigrafia, löydöt) 1500-luku.

M 299 Savinen tiilimurskamaa kourumaisessa painanteessa

Alue 2 Sijainti Ruutujen 11 ja 12 rajalla

Kartta: 7a

Kokonaisuus Rakenne 12, "pohjahirret"

Yksikön tiedot

Noin 1,5 metriä pitkä ja 30 cm leveä lähes pohjois-eteläsuuntainen, kourumainen painauma M306 hiekassa. Syvyys noin 5 cm.

Koostumus ym.

Maa painanteessa on käytännössä samaa savista ja tiilensekaista kerrosta kuin M280, eteläosassa myös yksikköä M298, M279 ei erotu selkeästi, vaikka stratigrafisesti pitäisi olla siinä välissä.

Rajapinnat Rajapinnat selkeät

Kaivuutapa Kaivettu lastalla, seulottu

Stratigrafia

Stratigrafia, lisätiedot

Päällä on: M279, M280, M298

Alla on: M306, M316

Löydöistä Ei löytöjä.

Huomioita

Ks. Myös muut samanlaiset, esim. M309, M310, M315, M314

Tulkinta ja ajoitus

Mahdollisesti täysin maatuneen hirren tai muun haljaspuun jättämä kolo, joka on ajan kuluessa täyttynyt yllä olevalla kerroksella.

Stratigrafian perusteella mahd. 1500-l loppupuoli (yllä olevat yksiköt), suhde alla olevaan M306:een voi viitata mahdollisen hirren olleen keskiaikaista perua.

R 300 Isot kivet (läntinen)

Alue 2 Sijainti Ruudussa 12

Kartta: 8a, 9a

Kokonaisuus Rakenne 08

Yksikön tiedot

Suuria kiviä kuopassa noin 1,5 x 1 metrin alueella. Suurin kivistä mahdollisesti maakivi, mutta siinä tapauksessa sitä liikutettu sen verran, että likaista hiekkaa (M301) on päässyt kaikkien sivujen viereen. Likaisesta maasta (M301) ja siitä ja kivistä syntyvästä kuopanteesta päätelleen kivilatomus on ihmisen tekemä. Kivet eivät muodosta selkeää / järkevää rakennetta, lukuunottamatta kahta paalunsijamaista kohtaa pohjoisreunalla (R272, R274).

Koostumus ym.

Suurin kivi 1,2 x 0,6 x 0,8 m, loput halkaisijaltaan 25-50 cm. Kivien välissä ja yhteydessä kuopan pohjalla M301.

Rajapinnat

Kaivuutapa

Stratigrafia

Stratigrafia, lisätiedot

Päällä on: M270, M281, M301, M315

Alla on: L319

Löydöistä

Huomioita

Suurin kivistä on ollut pintaa myöten esillä suoraan jalkakäytävän pohjustushiekan alla.

Tulkinta ja ajoitus

Tuntematon hyvin suurista kivistä koostuva rakenne / ihmisen tekemä kivikko. Mahdollisesti liittyy jotenkin yhteen R294:n kanssa. Laituri/ muita rantarakenteita? Tuntemattoman rakennuksen jyrkät kulmaperustukset? Paalunsijamaiset rakenteet R272/M273/L276 & R274/M275/L277 voivat liittyä tähän samaan. Tai vaihtoetoisesti kuoppa joka syntynyt kun isoa maakiveä on yritetty poistaa (ks. L319).

Stratigrafian perusteella voi olla keskiaikainen, mutta voi olla myös 1500-luvulta. (Päältä kaivetusta maasta passglassia). Todennäköisesti 1500-luvun alkupuoli.

M 301 Maa kivien R300 yhteydessä

Alue 2 Sijainti Ruudussa 12, L319:ssä

Kartta: 6a

Kokonaisuus Rakenne 08, kuoppa 14

Yksikön tiedot

Noudattelee l319:n rajoja kuopassa, kivien r300 yhteydessä. Laajuudeltaan noin 1,6 x 1,2 m. paksuus vaihtelee muutamasta sentistä kuopan seinämällä paksuimmillaan kivien välissä kuopan keskellä noin 20-30 cm.

Koostumus ym.

Harmaata sekoittunutta hiekkaa, joukossa mahd. harmaata tuhkaa. Hieman orgaanista maatumutta hiekan paikoin ruskeaksi värjäävää maata.

Rajapinnat Rajapinta ylle epävarma, osin tekninen, alle selkeä

Kaivuutapa Lasta ja lapio, seulottu

Stratigrafia

Stratigrafia, lisätiedot

Päällä on: M281,m270

Alla on: R300, L319

Löydöistä Passglassin siruja muutama, nauvoja ja metallin kappaleita. Passglassin yleisajoitus n. 1550-1650.
Luuta 432 g

Huomioita

Tulkinta ja ajoitus

Kivien R300 yhteydessä oleva maa, tulkinta ks. R300.

Passglass-löydön perusteella n. 1550-1650, stratigrafian perusteella ennemmin 1500-luku kuin 1600-l.

L 302 =L287

Alue 2 Sijainti

Kartta:

Kokonaisuus -

Yksikön tiedot

Koostumus ym.

Rajapinnat

Kaivuutapa

Stratigrafia

Stratigrafia, lisätiedot

Päällä on:

Alla on:

Löydöistä

Huomioita

Tulkinta ja ajoitus

M 303 Kalamaa

Alue 2 Sijainti Ruutu 10 pohjoispuolisko

Kartta: 7a, 7b

Kokonaisuus Krs 20

Yksikön tiedot

Noin 1,8 x 2 metriä laaja, epäsäännöllisen muotoinen alue, joka ohenee reunoiltaan ja loppuu / yhdistyy muihin yksiköihin. Pohjoisessa katkeaa moderniin viemärikaivantoon. Paksuus keskimäärin noin 5 cm, paksuimmillaan 7-8 cm. Yksikkö tuli käytännössä kokonaan palaneiden kivien kerroksen R262/M295 alta, näillä kerroksilla siis lähes samat rajat. Etelässä vaihtuu yksiköksi M313.

Koostumus ym.

Yksikkö koostui suurelta osin kalan ruodoista, suomista ja nikamista, luusilpun seassa oli ruskeaksi värjäytynyttä, hieman orgaanisen massan tahmaamaa hiekkaa.

Rajapinnat Rajapinnat selkeät.

Kaivuutapa Yksikkö kaivettiin lastalla kokonaisuudessaan säkkeihin ja vesiseulottiin jälkitöissä.

Stratigrafia

Stratigrafia, lisätiedot

Päällä on: R262, M295

M313 samanaikainen, mutta kalaton.

Alla on: M311

Löydöistä Vähäiset, vaikeasti ajoitettavat löydöt: Pari palaa punasavikeramiikkaa, yksi tasolasin siru, yksi piin siru. Luuta runsaasti, useita litroja kalansuomuja ja ruotoja jne.

Huomioita

Tulkinta ja ajoitus

Kalan käsittelyyn liityvä tunkiokerros, paikalleen muodostunut.

Stratigrafian perusteella voi olla keskiaikainen / luostariaikainen, mutta voi olla muodostunut myös myöhemmin 1500-luvulla.

R 304 Viemäriä reunustavat kivet

Alue 2 Sijainti Ruudun 13 eteäreunalla.

Kartta: 8a

Kokonaisuus Rakenne 03, ojakouru-viemäri

Yksikön tiedot

Itä-länsisuuntainen kivirivi, jota jäljellä vain 2,5 metrin matkalla. Idässä katkeaa aidan perustukseen, lännessä moderniin viemärikaivantoon. (Jatkuu mahdollisesti 1-alueelle). Reunustaa siististi L287:n ojaa sen pohjoisreunalla, lisäksi samaan yksikköön dokumentoitu yksi kivi myös ojan eteläpuolelle. Siellä niitä on voinut olla enemmän, mutta modernit kaivannot rikkovat rakennetta.

Eryyisesti rakenteen länsiosa, R290:n kivistä länteen on hyvin siististi ja tarkasti ladotut kivet, noin 30 cm leveänä. R290-kivistä itään kivet ovat pienempiä ja hieman enemmän hajallaan.

Koostumus ym.

Kivet ovat luonnonkiviä, mutta niitä on todennäköisesti rakenteeseen on tarkoituksella valittu litteitä (n. 10-15 cm) laattamaisia kiviä. Kivien halkaisijat länsiosassa noin 30 cm, itäosassa keskimäärin n. 20 cm

Rajapinnat

Kaivuutapa

Stratigrafia

Päällä on: M289, R284

Alla on: M305, M306

Stratigrafia, lisätiedot

Samanaikainen L287/M296:n kanssa. R290 todennäköisesti tätä samaa rakennetta. M289 on todennäköisesti muodostunut R304:n käyttöaikana.

Löydöistä

Huomioita

Dokumentoitu 1-alueella numerolla R163

Tulkinta ja ajoitus

M 305 Ruskea hiekka M289:n ala

Alue 2 Sijainti Ruuduissa 12-13, eteläosissa

Kartta: 8a

Kokonaisuus krs 08

Yksikön tiedot

Epäsäännöllinen alue kaivausalueen länsipäässä, jossa aitakaivanto ja viemärikaivanto leikkaavat etelässä ja lännessä. Pääosin siellä, missä maasto jo melko tasaista, alarinteen suuntaan pohjoisessa ohenee ja loppuu. Laajuus noin 5 m x 1,3-1,7 m. Paksuus 1-5 cm.

Koostumus ym.

Ruskeaksi värjäytyntä hiekkaa, paikoin hieman orgaanista tahmaa joukossa, mahdollisesti maatunieta puita. Melko samaa kuin M289:n alaosat, mutta erotettu omaksi yksikökseen kun äiden väliin on määriteltu muun muassa rakenteet R308 ja R304. Pohjoisessa yksikkö lienee kaivettu osana M289:ää.

Rajapinnat Rajapinta osin tekninen ylle, vaihtettava alle.

Kaivuutapa Lasta, seulottu.

Stratigrafia

Stratigrafia, lisätiedot

Päällä on: M289, R304, R308

Alla on: M306

Löydöistä Vähäisen löydöt, vaikeasti ajoitettavat: Punasaviastian paloja; horisontaali korva, pieni retusoitu tasolasipala.

Luuta 18 g(Ruudussa 13)

Huomioita

Tulkinta ja ajoitus

Tulvahiekan (M306) päälle kertynyt ja muodostunut orgaanisen aineksen sekainen / värjäämä kulttuurikerros. Stratigrafian perusteella vanhimpia toimintoja alueella, keskiaika / luostariaika, 1400-luvun jälkipuoli.

M 306 Vaalea hiekkakerros

Alue 2 Sijainti Ruudun 11 puolivälistä länteen koko alue.

Kartta: 9a

Kokonaisuus krs 05 "tulvahiekka"

Yksikön tiedot

Laaja yksikkö, joka kattaa lähes koko tutkimusalueen kaistaleen ruudun 11 puolivälistä länteen (jatkuu alueella 1 numerolla M1xx). Etelässä katkeaa aidan perustukseen, pohjoisessa ohenee ja loppuu ja tai sekoittuu pohjahiekkaan. Myös etelässä, jossa luontainen rinne jo hieman tasaantuu, maa on ohuempi kuin keskellä rinteessä. Paksuimmillaan hieman yli 10 cm, paikoin vain sentti pari.

Koostumus ym.

Lähes puhdasta, koskemattoman oloista pohjahiekkaa, joka kuitenkin hieman sekoittunut tai ainakin alla oleva M307 paljastaa, ettei ole vielä puhdasta pohjahiekkaa.

Rajapinnat Rajapinnat ylle ja alle pääosin selkeät, paitsi missä sekoittuu pohjahiekkaan.

Kaivuutapa Kaivettu lastalla ja lapiolla, testieriä seulottu.

Stratigrafia

Stratigrafia, lisätiedot

Päällä on: M305/ m316, urat m299, m309, m310, m314, m315, l323 leikkaa samoin kuin l319 jne.

Alla on: M307

Löydöistä Ei löytöjä

Huomioita

Tulkinta ja ajoitus

Todennäköisesti jonkin luontaisen tapahtuman seurauksena (todennäköisesti rannasta / veden liikkeistä johtuva) oletetulle rantavyöhykkeelle kertynyt puhdas hiekka.

Stratigrafisesti vanhimpia tapahtumia, keskiaikainen, ei tarkempaa ajoitusta, mutta taohtunut ennen intensiivisempää ihmistoimintaa, sillä selkeät kulttuurikerrokset alkavat tämän kerroksen päältä (ks. M307)

M 307 Ruskea ohut kerros M306:n alla

Alue 2 Sijainti Ruudun 11 puolivälistä länteen koko alue.

Kartta: 10a

Kokonaisuus krs 06 pohjimmainen org

Yksikön tiedot

Esiintyy samalla laajuudella kuin yllä oleva M306. Hyvin ohut, keskimäärin noin 1 cm. Ei havaittu ruudun 11 puolivälin itäpuolella, siellä M306 ja M307 ovat voineet olla ohuempia ja sekoittua kerrokseksi joka kaivettu yksiköllä M311.

Koostumus ym.

Ruskea hieman orgaanisen aineen värjäämä, todella hienojakoinen hiekka. Tiivis.

Rajapinnat Rajapinta ylle selkeä, alle vaihettava / värjäytynyt.

Kaivuutapa Kaivettu lastalla ja lapiolla, testiseriä seulottu

Stratigrafia

Stratigrafia, lisätiedot

Päällä on: M306

Alla on: Pohjamaa

Löydöistä Ei löytöjä, voi olla luontainen humuskerros

Huomioita

Tulkinta ja ajoitus

Alueen vanhin säilynyt kerross, puhtaan pohjahiekan päälle muodostunutta humuspitoista hiekkaa, ranta- tai kosteikkovyöhykkeeltä. Stratigrafian ja yllä olevien kerrosten perusteella kyse voi olla aivan luostarin varhaisvaiheista tai ajanjakosta ennen ihmistoimintaa.

R 308 Osin hiiltyneet puut

Alue 2 Sijainti Ruudun 12 lounaiskulmassa

Kartta: 7a, 8a

Kokonaisuus Rakenne 09

Yksikön tiedot

M310:n länsipuolella, M305:n itäreunalla. Lähes pohjois-eteläsuuntaisia puujäänteitä noin 1,2 x 0,6 m alalla. Aidan perustuskaivanto katkaisee etelässä, pohjoisessa ovat maatuneet olemattomiin / niiden maatuneet osat on voitu kaivaa M289:n mukana.

Koostumus ym.

Jäänteitä kolmesta vierekkäisestä puusta (liian huonokuntoisia, jotta voi arvioida onko hirsiä, lankkuja, haljaspuita tai muita). Leveydet 9-18 cm. Paksuus joitain senttejä.

Pääosin maatunutta puumähnää, paikoin hieman hiiltyneitä.

Rajapinnat

Kaivuutapa

Stratigrafia

Stratigrafia, lisätiedot

Päällä on: M289

M310 on mahdollisesti osa samaa rakennetta.

Alla on: M305

Löydöistä

Huomioita

Tulkinta ja ajoitus

Tuntematon puurakenteen osa. Fragmentaarinen luotettavaan tulkintaan. Pieni mahdollisuus, että on lattiaa rakenteesta, johon kuuluu puinen viemäri (L287, R304, M269 jne) ja esim. hirret M309, M310. Koska ei selkeitä merkkejä rakennuksesta, voivat myös olla osa jotakin laiturirakennetta tai muuta rannan tuntumassa olevaa puukatteista kulkuväylää tms.

Stratigrafian ja yllä olevan yksikön ajoituksen perusteella keskiaikainen / luostarin aikainen, todennäköisesti jo 1400-luvun loppupuoli.

M 309 Sekalainen maa kourumaisessa painanteessa

Alue 2 Sijainti Ruudussa 13, kaivausalueen länsireunassa

Kartta: 8a

Kokonaisuus Rakenne 12, "pohjahirret", tai Rak 3 tai Rak 9

Yksikön tiedot

Aivan kaivausalueen länsiosassa, L292:n rikkomana. Lähes pohjois-eteläsuuntainen kourumainen oja / painanne, jonka havaittu pituus 2,5 m ja leveys noin 30 - 35 cm, syvyys maksimissaan jopa 10 cm, keskimäärin noin 5 cm.

Koostumus ym.

Sekalaista ruskeaa hiekkaa, jossa orgaanista ainesta joukossa. Mahdollisesti osa pehmeästä humusmaasta on maatonutta puuta. Pitkälti samaa maata kuin yllä oleva M289

Rajapinnat Rajapinta ylle osin tekninen, alle selkeä

Kaivuutapa Kaivettu lastalla, seulottu

Stratigrafia

Stratigrafia, lisätiedot

Päällä on: M289, R290, I292 leikkaa tätä

Alla on: M305, M306

Löydöistä Pieni lattaraudan pala sekä tunnistamaton rautaesine.

Huomioita

Kuten muutkin vastaavat kourut, säilynyt parhaiten alueen eteläosassa jossa maasto tasaisempaa, pohjoisosat ohenevat ja katoavat viimeistään kun rinne alkaa laskea.

Tulkinta ja ajoitus

Todennäköisesti maatuneen hirren / puun kohdalle korvautunut maa ylemmästä M289-kerroksesta.

Samankaltaisia mm. M299, M310, M314, M315. Mahdollisten hirsien laajempi rakenneyhteys / tarkoitus epäselvä, mahdollisesti laituri- tai muita rantavyöhykkeen puurakenteita.

Stratigrafian perusteella keskiaikainen / luostariaika, todennäköisesti 1400-luvun jälkipuolisko.

M 310 Puujääne ja maa

Alue 2 Sijainti Ruudussa 12, R308:n itäpuolella

Kartta: 8a

Kokonaisuus Rakenne 12, "pohjahirret", tai Rak 3 tai Rak 9

Yksikön tiedot

Lähes pohjois-eteläsuuntainen kourumainen ura, joka katkeaa etelään, ja häivenee pohjoiseen. Pituus noin 2 m, leveys 20 cm.

Koostumus ym.

Uran pohjalla oli selkeä (selkeämpi kin muissa vastaavissa yksiköissä) puujääne, pehmeäksi maatunutta puuta, sen päällä ruskeaa orgaanista hiekkaa, paikoin hieman hiillistä / nokista tahmaa, käytännössä samaa kuin M289.

Rajapinnat Rajapinta selkeä alle, osin tekninen ylle.

Kaivuutapa Kaivettu lastalla, seulottu.

Stratigrafia

Stratigrafia, lisätiedot

Päällä on: M289

Mahdollisesti samaa rakennetta kuin R308.

Alla on: M305, M306

Löydöistä

Huomioita

Kuten muutkin vastaavat kourut, säilynyt parhaiten alueen eteläosassa jossa maasto tasaisempaa, pohjoisosat ohenevat ja katoavat viimeistään kun rinne alkaa laskea.

Tulkinta ja ajoitus

Maatunut hirsi / puu ja sen kohdalle kertynyt / korvautunut maa ylemmästä M289-kerroksesta. Samankaltaisia mm. M299, M309, M314, M315. Mahdollisten hirsien laajempi rakenneyhteys / tarkoitus epäselvä, mahdollisesti laituri- tai muita rantavyöhykkeen puurakenteita.

Stratigrafian perusteella keskiaikainen / luostariaika, todennäköisesti 1400-luvun jälkipuolisko.

M 311 Ruskea värjäytynyt hiekka

Alue 2 Sijainti Ruutu 10, hieman 11

Kartta: 9a, 9b

Kokonaisuus Krs 08, krs 5 "tulvahiekka"

Yksikön tiedot

Epäsäännöllinen yksikkö, joka tuli esiin erityisesti M303:n alta. Rajat idässä ja lännessä ohuet ja häilyvät, pohjoisessa ja etelässä leikkaantuu 1900-luvun kaivantoihin. Laajimmillaan noin 3,5 x 2,5 m.

Koostumus ym.

Ruskeaksi värjäytynyttä hiekkaa, orgaanisen aineksen sekaista/värjäämää. Ruskeaa kerrosta sentti pari, paikoin epäselvempi/rikkonainen, sen alta kaivettu samalla yksikkönumerolla vaaleaa pohjahiekan oloista hiekkaa, joka kuitenkin hieman sekoittunut ja paikoin ruskealla värjäytynyttä parita sentistä noin 10 cm:iin.

Rajapinnat Rajapinta ylle selkeä, alle vaihtettava/ sekoittunut

Kaivuutapa Kaivettu lastalla, seulottu

Stratigrafia

Stratigrafia, lisätiedot

Päällä on: M303, M313

Mahdollisesti samaa kuin M305 alueen länsiosassa.

Alla on: pohjamaa

Löydöistä Vähäiset löydöt, joitain nauloja ja tunnistamaton rautakatkkelma, pienen punasavisen astian /kannun?
Luuta 86 g

Huomioita

Tulkinta ja ajoitus

Alueen vanhimpia kerroksia, pohjahiekan tai tulvahiekan päälle kertynyt orgaanisen aineksen värjäämä kerros, hieman ihmistoimintaa (löytöjä). Vastaava tai samaa kuin M305. Sekoittunut pohjahiekka kaivettu samalla yksikkönumerolla (joka lännessä eriytetty omakseen M306).

Stratigrafian perusteella vanhimpia toimintoja alueella, keskiaika / luostariaika, 1400-luvun jälkipuoli.

M 312 Laastinen läikkä

Alue 2 Sijainti Ruudun 9 luoteiskulmassa

Kartta: 7b

Kokonaisuus Krs 19

Yksikön tiedot

Pieni soikea läntti, halkaisijaltaan 40 x 70 cm, paksuus keskeltä 5-7 cm.

Koostumus ym.

Lähes pelkästään kalkkilaastin murusta ja ruskeasta orgaanisesta hiekasta koostuva maa.

Rajapinnat Rajapinta ylle vaihtettava, alle selkeä

Kaivuutapa Kaivettu lastalla, seulottu

Stratigrafia

Stratigrafia, lisätiedot

Päällä on: M293

Alla on: M211

Löydöistä Ei löytöjä.

Luuta 241 g

Huomioita

Tulkinta ja ajoitus

Jonkilainen rakennuspurkujätteen pieni dumpkaus, ns. ämpärillinen laastimurun sekaista maata kaadettu paikalleen.

Ajoitus epäselvä, stratigrafian perusteella 1400-1500-luku.

M 313 Sekalainen tumma kerros

Alue 2 Sijainti Ruudun 10 eteläosassa

Kartta: 7a, 7b

Kokonaisuus Krs 20 ?

Yksikön tiedot

Itä-länsisuuntainen kaistale, melko pitkälti M297:n alla ja samoja rajoja noudattaen. Rinteen tasaisella Laajuus noin 3 x 1 m. Etelässä katkeaa aidan perustukseen, pohjoisessa vaihtuu M303:ksi. Itä- ja etelärajat hiukan tulkinnanvaraiset.

Koostumus ym.

Hyvin sekalaista maata, hiekkapitoista, mutta joukossa orgaanisen aineksen värjäämää multamaista maata, paikoin hiiltä ja nokea. Seassa tiilimurskaa, tiilen paloja sekä joitain kiviä, muutamia litteitä hiekkakiviä siellä täällä. Yleisilmeeltään melko tummaa, lähes mustanruskeaa.

Rajapinnat Rajapinta ylle vaihtettava, epävarma, alle selkeä.

Kaivuutapa Kaivettu lastalla, seulottu.

Stratigrafia

Stratigrafia, lisätiedot

Päällä on: M297

Alla on: M311

Löydöistä Melko vähäiset <, väljästi ajoitettavat löydöt, pari punasavipadan tms. palaa, lasiastian pala, lattarautoja ja nauvoja.

Luuta 618 g

Huomioita

Tulkinta ja ajoitus

Kulttuurikerros, mahdollisesti M215/M211:tä vastaava jätekerros tai muu jossa joukossa jonkin verran rakennuspurkujätettä.

Stratigrafian perusteella väljä ajoitus keskiaikainen / luostariaika (1440-1500-luvun loppupuoli)

M 314 Tiilimurskainen maa kourumaisessa painanteessa

Alue 2 Sijainti Ruudun 11 keskellä

Kartta: 7a

Kokonaisuus Rakenne 12, "pohjahirret"

Yksikön tiedot

Lähes pohjois-eteläsuuntainen noin 1,5 metriä pitkä ja 30 cm leveä kourumainen oja/painauma, jonka syvyys maksimissaan 15 cm. Katkeaa etelässä aidan perustuskaivantoon, pohjoisessa moderniin kuoppaan L267.

Koostumus ym.

Pinnalla tiilimurskan sekaista ruskeaa hiekkaa (muistuttaa hieman M298:aa, mahdollisesti yksikkö alunperin jatknut tänne asti). Alempana tummanruskeaa orgaanisen aineksen sekaista hiekkaa (kuten esim. M316) ja muutama maatuneen puun säle.

Rajapinnat Rajapinta selkeä alle, tekninen ylle

Kaivuutapa Kaivettu lastalla.

Stratigrafia

Päällä on: M279

Alla on: M306, (M311)

Stratigrafia, lisätiedot

M314 on dokumentoitu M306:n rajaksi, hieman siitä itään alkaa M311 joka käytännössä samaa kerrosta, juuri tämän yksikön kohdalla M306 / M311 oli vaikeimmin havaittavissa.

Löydöistä Ei löytöjä
Luuta 315 g

Huomioita

Tulkinta ja ajoitus

Maatunut hirsi / puu ja sen kohdalle kertynyt / korvautunut maa ylemmistä kerroksista (M279, M298).

Samankaltaisia mm. M299, M309, M310, M315. Mahdollisten hirsien laajempi rakenneyhteys / tarkoitus epäselvä, mahdollisesti laituri- tai muita rantavyöhykkeen puurakenteita.

Stratigrafian perusteella keskiaikainen / luostariaika, todennäköisesti 1400-luvun jälkipuolisko.

M 315 Ojakouruun kertynyt ruskea hiekka

Alue 2 Sijainti Ruudussa 12

Kartta: 7a

Kokonaisuus Rakenne 12? "pohjahirret"

Yksikön tiedot

Lähes pohjois-eteläsuuntainen kourumainen painauma. Pituus noin 1,6 m, leveys 20-30 cm ja syvyys syvimmillään 10 cm. Katkeaa etelässä aidan perustukseen, pohjoisessa jatkuu selkeästi hieman L319/M301:n päälle, kunnes ohenee/katoaa.

Koostumus ym.

Harmaata ja tummanruskeaa orgaanisen aineksen sekaista hiekkaa. Osin pehmää orgaanista massaa, todennäköisesti täysin maatonutta puuta.

Rajapinnat Rajapinta selkeä alle, osin tekninem ylle.

Kaivuutapa Lasta,s eula,

Stratigrafia

Päällä on: M281

Alla on: M301, M306

Stratigrafia, lisätiedot

Päältä dokumentoitu ja kaivettu M281, muihin samankaltaisiin ilmiöihin verraten ja maan koostumuksen huomioon ottaen, päällä lienee ollut joku muu, vanhempi kerros, jota ei havaittu.

Löydöistä Ainoastaan pieni punasaviastian kylkisiru.
Luuta 48 g

Huomioita

Tulkinta ja ajoitus

Todennäköisesti maatonut hirsi / puu ja sen kohdalle kertynyt / korvautunut maa ylemmästä kerroksesta. Samankaltaisia mm. M299, M309, M310, M314. Mahdollisten hirsien laajempi rakenneyhteys / tarkoitus epäselvä, mahdollisesti laituri- tai muita rantavyöhykkeen puurakenteita. Stratigrafian perusteella keskiaikainen / luostariaika, todennäköisesti 1400-luvun jälkipuolisko.

M 316 Ruskea ohut hiekka

Alue 2 Sijainti Ruuduissa 11 ja 12 eteläreunalla

Kartta: 8a

Kokonaisuus Krs 08

Yksikön tiedot

Epäsäännöllinen, reunoiltaan vaihtuva, hieman puolipyöräe alue, jonka laajuus on oin 3 x 1,5 m. Paksuus 1-4 cm. Etelässä katkeaa aidan perustuskaivantoon, muualla sekoittuu reunoiltaan alla olevaan hiekkaan.

Koostumus ym.

Samnkaltaista kuin m289 ja M305. Pinnaltaan tiivistä paikoin jopa tahmaista orgaanista massaa ja hiekkaa, joka vaihtui alla olevaksi M306 hiekaksi. Yksikkö oli ohut ja rikkoinainen, osin esim. M298:n rikkoma.

Rajapinnat Rajapinta selkeä ylle, vaihtuva alle.

Kaivuutapa Lasta, seula

Stratigrafia

Päällä on: M280, M279, M298, M322, L323

Alla on: M306

Stratigrafia, lisätiedot

Heman epävarma suhde L323/M322:een , voi olla samanaikainen kuopan tai siihen pohjalle kertyneen maan M322 kanssa.

Löydöistä

Luuta 141 g

Huomioita

Tulkinta ja ajoitus

Vanhimpia kerroksia, M306:n päälle kertynyt orgaanisen maan, mahdollisesti osin maatuneen puun sekainen, tallautunut kulttuurikerros, voi liittyä kuoppaan L323/M322.

Samaa "tulvahiekan" päälle kertynyttä kerrosta kuin M289, M305, (M311)

M 317 Tumma tasainen multahiekka

Alue 2 Sijainti Ruudun 9 lounaiskulma

Kartta: 8b, 9b

Kokonaisuus krs 21

Yksikön tiedot

Hieman neliömäinen alue, joka etelässä leikkaantuu aidan perustukseen, pohjoisessa rajautuu R294:n kiviin. Idässä ohenee ja sekoittuu M235:een, lännessä viereen dokumentoitu M318 joka samaa aikatasoa. Noin 1 x 1 m, paksuus 2-3 cm.

Koostumus ym.

Tasaista hyvin tummanruskeaa melko pehmeää humuksen sekaista hiekkaa.

Rajapinnat Selkeä rajapinta ylle, vaihettava alle.

Kaivuutapa Lasta, seula

Stratigrafia

Stratigrafia, lisätiedot

Päällä on: M235, L324

Alla on: pohjamaa

Löydöistä Yksi naulan katkelma.

Luuta 64 g

Huomioita

Tulkinta ja ajoitus

Värjäytynyttä/ sekoittunutta humuksen sekaista pohjahiekkaa. Käytännössä M235:n pohjaa / tummempi sekalainen kohta.

M 318 Siltin sekainen maa

Alue 2 Sijainti Ruudun 9, eteläreunassa

Kartta: 8a, 8b, 9a, 9b

Kokonaisuus krs 21

Yksikön tiedot

Epäsäännöllinen, noin 1,2 x 1,3 m laajuinen, paksuus 5 cm. Etelässä aidan perustus leikkaa, pohjoisessa loppuu ennen R294-kiviä, idässä vaihtuu M317:ksi, lännessä M313:ksi.

Koostumus ym.

Harmahtavaa savisilttiä sekä tummaa hiekkamultaa. Siltti paikoin kerroksina / laakeampina alueina, mutta sekoittunut likaiseen hiekkaan.

Rajapinnat Rajapinnat osin sekoittuneet ylle ja alle.

Kaivuutapa Lasta, lapio, seulottu

Stratigrafia

Stratigrafia, lisätiedot

Päällä on: M235

Samaa stratigrafista tasoa M313:n ja M317:n kanssa

Alla on: Pohjamaa

Löydöistä

Luuta 98 g

Huomioita

Tulkinta ja ajoitus

Mahdollisesti R294:n kiville tehtyä kuopannetta kaivettaessa paikalle levinnyt siltti pohjamaasta, jota esiintyi hiekkakerroksen alla.

Stratigrafian ja kontekstin mukaan ajoitus keskiaikainen / "luostariaikainen" (1440-1500-luvun alkupuolisko)

L 319 Kuoppa R300/M301:lle

Alue 2 Sijainti Ruudussa 12

Kartta: 11a, 12a

Kokonaisuus Rakenne 08, kuoppa 14

Yksikön tiedot

Laakea kuoppa, pyöreähkön epäsäännöllinen. Halkaisija noin 1,5 m ja syvyys pohjamaan pinnasta 70 cm, seinämät epäsäännölliset.

Koostumus ym.

Kuopassa kivet R300 ja niiden yhtyedessä ollut M301. Pohjoisreunalle dokumentoidut paalunsijat (R272, R724) lienevät tätä samaa kokonaisuutta.

Rajapinnat Rajapinnat selkeät. Iso kivi vaikutti luonnonkiveltä mutta sen kaikilla puolilla oli sekoittunutta maata.

Kaivuutapa

Stratigrafia

Stratigrafia, lisätiedot

Päällä on: R300, M301, M315, M270, M280

R300, M301 on kuopassa, joka tuli esiin osin jo M270:n alta, mutta myös M280:n alta.

Alla on: M289, M305, M316,

Todennäköisesti leikkaa yksiköitä M289, M305, M316.

Löydöistä

Huomioita

Tulkinta ja ajoitus

Ison luonnonkiven (?) rinnalle kaivettu kuoppa, jossa kiviä ja maata. Tulkinta ks. R300. Kuoppa voinut syntyä myös siten että kiveä on yritetty jostain syystä poistaa.

M 320 Tiilinen maa pikkukuopassa L324.

Alue 2 Sijainti Ruutu 9 eteläosa, r294:n eteläreunalla

Kartta: 7b

Kokonaisuus Paalunsija 10

Yksikön tiedot

Noudattelee kuoppaa L324, joka pyöreä, halkaisijaltaan noin 30 cm, syvyys 25 cm.

Koostumus ym.

Tummanruskea hiekkamulta, jossa jonkin verran valkoista laastimuraa ja tiilimurskaa. Pohjalla muutama litteähkö kivi ja tiilen pala.

Rajapinnat Rajapinnat selkeät

Kaivuutapa Lasta, seula

Stratigrafia

Stratigrafia, lisätiedot

Päällä on: M235

Alla on: L324

Löydöistä Pieni siru tasolasia.

Luuta 84 g

Huomioita

Tulkinta ja ajoitus

**Mahdollisesti pienen paalunsijan täyttömaa ja tukikivet.
Stratigrafinen ajoitus noin 1500-l (tukeutuen M235:n ajoitukseen)**

R 321 Palaneet kivet ja tiilenkappaleet M298:n pohjalla

Alue 2 Sijainti Ruuduissa 11 ja 12 eteläreunalla

Kartta:

Kokonaisuus Kuoppa 16 täyttö

Yksikön tiedot

M298:n alaosissa, yksikön keskellä erityisesti kuopanteen (L323) kohdalla. Noin 1,5 x 1,1 laajuisesti, katkeaa aidan perustukseen, muuten alkavan kuopan ja M298:n sisäpuolella.

Koostumus ym.

Noin 10-15 cm halkaisijaltaan olevia palaneita kiviä, jotka murentuvat, mahdollisesti muutama tiilen puolikas, jotka kuitenkin pelkkänä muruna nyt ja vaikea erottaa m298:n tiilimurskasta. Syvimässä kohtaa paksumpi kerros tiilen paloja, puun kappaleita, laastipaakkuja ja kiviä.

Rajapinnat

Kaivuutapa

Stratigrafia

Stratigrafia, lisätiedot

Päällä on: M298

Alla on: M322

Löydöistä Löydöt yksiköllä M298 (Brakteaati (Rostock 1425-1500), nuppineula, naula. Hieman punasavea sekä passglassin paloja. Ajallisesti siis sekoittunut 1400-1500-l.)

Huomioita

Tulkinta ja ajoitus

Käytännössä osa M298:aa. Kuopan L323 aiheuttaman painanteen tasaukseksi tuotua purkumaata. Ajoitus todennäköisesti 1500-luku.

M 322 Hiekkamaa L323:ssa

Alue 2 Sijainti Ruutujen 11 ja 12 rajalla

Kartta: 8a

Kokonaisuus Kuoppa 16

Yksikön tiedot

Noudattelee L323:a ollen sen seinämällä ja pohjalla, seinämällä parin sentin paksuudelta, pohjalla noin 10 cm paksuus.

Koostumus ym.

Hienoa pohjahiekkamaista sekoittunutta hiekkaa ja seinämällä ohuita pohjalla vähän paksumpia ruskeita orgaanisen aineksen kerroksia (todennäköisesti samoja kuin M316).

Rajapinnat Rajapinta selkeä ylle, ja alle. Kuopan reunoilla/seinämällä hiukan vaikea havaita.

Kaivuutapa lasta, lapio, seulottu

Stratigrafia

Stratigrafia, lisätiedot

Päällä on: M298, R321

Todennäköisesti samanaikainen M316:n kanssa

Alla on: L323

Löydöistä Nauloja, naulojen katkelmia.
Luuta 218 g

Huomioita

Tulkinta ja ajoitus

Tuntemattomaan kuoppaan kertynyt orgaaninen maa ja hiekka. Ajoitus stratigrafian perusteella todennäköisesti keskiaika, jopa 1400-luvun puolelta.

L 323 Kuoppa pohjahiekassa

Alue 2 Sijainti Ruutujen 11 ja 12 rajalla

Kartta: 9a

Kokonaisuus Kuoppa 16

Yksikön tiedot

Alun perin mahdollisesti soikea kuoppa, josta nyt tutkittu puolikas toisen puolen katketessa aidan perustukseen. Jäljellä oleva laajuus noin 1 x 1,2 m, syvyys noin 60 cm. Seinämät tasaiset, melko loivat, pohja tasaisehko. Syvyys noin 60 cm.

Koostumus ym.

Rajapinnat

Kaivuutapa

Stratigrafia

Päällä on: M298, R321, M322, M316?

Alla on: M306, M307, pohjamaa

Stratigrafia, lisätiedot

Ehkä samanaikainen M316:n kanssa. M322 on kuopan pohjalla, M298 sen täyttönä. Leikkaa M306:ta pohjamaahan asti.

Löydöistä Ylemmstä tasauksesta / täytöstä (M298) brakteaatti 1425-1500-l

Huomioita

Tulkinta ja ajoitus

Tuntemattomasta syystä tehty kaivanto, jonka pohjalla on kertynyttä maata ja hiekkaa, muuten täytetty taseusmaalla (M322, M298). Stratigrafian ja raha-ahoituksen perusteella keskiaikainen, todennäköisesti 1400-luvun puolelta.

L 324 Kuoppa M320:lle

Alue 2 Sijainti Ruutu 9 eteläosa

Kartta: 8a, 8b

Kokonaisuus Paalunsija 10

Yksikön tiedot

Pyöreähkö kuoppa, jonka halkaisija noin 30 cm, suorat seinämät ja syvyys noin 25 cm.

Koostumus ym.

Rajapinnat Rajapinnat selkeät

Kaivuutapa -

Stratigrafia

Päällä on: M235, M320

Alla on: M317

Stratigrafia, lisätiedot

Täyttönä M320, esiin M235:n alta, voi olla M235:n aikainen.

Löydöistä

Huomioita

Tulkinta ja ajoitus

Mahdollinen paalunsijan kuoppa.

Stratigrafinen ajoitus noin 1500-l (tukeutuen M235:n ajoitukseen)

nro	Alue.	Aihe	mistä	kuvaaja	pvm
1		Yleiskuva alueesta ennen kaivuun aloittamista	Luoteesta	K. Uotila	8.9.2017
2		Yleiskuva alueesta ennen kaivuun aloittamista	Koillisesta	K. Uotila	8.9.2017
3		Yleiskuva alueesta ennen kaivuun aloittamista	Idästä	K. Uotila	8.9.2017
4	Alue 1.	Risteysalueen säilyneet lohkot osin katukerrostensa alta paljastettuna	Idästä	M. Helamaa	25.9.2017
5	Alue 1.	Yleiskuva, risteysalueen avaus.	Luoteesta	M. Helamaa	25.9.2017
6	Alue 2.	Aidan edustan kulttuurikerrosten pintaa konekaivuun jälkeen.	Idästä	M. Helamaa	25.9.2017
7	Alue 1.	Eteläinen ja pohjoinen lohko esiin otettuna. Pohjoisessa M103, M108, M109 pinta. Etelässä M104 sekä osin esillä R107.	Länneestä	M. Helamaa	26.9.2017
8	Alue 1.	Eteläinen ja pohjoinen lohko esiin otettuna. Pohjoisessa M103, M108, M109 pinta. Etelässä M104 sekä osin esillä R107.	Lounaasta	M. Helamaa	26.9.2017
9	Alue 1.	Pohjoisen lohkon profiili sekä M103, M108, M109 pinta. Etualalla eteläinen lohko.	Etelästä	M. Helamaa	26.9.2017
10	Alue 1.	Pohjoinen lohko esiin otettuna. M103, M108, M109.	Idästä	M. Helamaa	26.9.2017
11	Alue 1.	Pohjoinen lohko. Eteläreunan profiili: M109, M112, M124 sekä M108, M111, M124, M130, M131.	Etelästä	M. Helamaa	26.9.2017
12	Alue 1.	Pohjoinen lohko. Pohjoisreunan profiilit. M103 suoraan pohjamaan päällä, vasemmalla kivet R106.	Idästä	M. Helamaa	26.9.2017
13	Alue 1.	Työkuva. M103:n konekaivuu.	Idästä	M. Helamaa	26.9.2017
14	Alue 2.	Aidan edustalla putsattu pintaa kaivinkonekuorinnan jäljiltä.	Länneestä	M. Helamaa	26.9.2017
15	Alue 2.	Aidan edusta, R202:n kivet osin esillä konekaivuun jälkeen.	Etelästä	M. Helamaa	26.9.2017
16	Alue 1.	Eteläinen lohko. R107 kivet osin esillä konekaivuun jäljiltä	Etelästä	M. Helamaa	26.9.2017
17	Alue 1.	Eteläinen lohko. R107 kivet osin esillä konekaivuun jäljiltä, etualla M105:n pinta.	Länneestä	M. Helamaa	26.9.2017
18	Alue 1.	Eteläinen lohko. R107 kivet osin esillä konekaivuun jäljiltä.	Länneestä	M. Helamaa	26.9.2017
19	Alue 1.	Pohjoinen lohko. M111, M112, pohjoisreunassa vielä osin M103. Pohjoisessa pohjamaassa M120, M121, M122.	Länneestä	M. Helamaa	27.9.2017
20	Alue 1.	Pohjoinen lohko. M111, M112, pohjoisreunassa vielä osin M103 (oja L115). Pohjoisessa pohjamaassa M120, M121, M122.	Pohjoisesta	M. Helamaa	27.9.2017
21	Alue 1.	Pohjoinen lohko. M111, M112, pohjoisreunassa vielä osin M103 (oja L115). Pohjoisessa pohjamaassa M120, M121, M122.	Etelästä	M. Helamaa	27.9.2017
22	Alue 1.	Pohjoinen lohko. M111, M112, pohjoisreunassa vielä osin M103 (oja L115). Pohjoisessa pohjamaassa M120, M121, M122.	Idästä	M. Helamaa	27.9.2017
23	Alue 2.	Risteysalue, pohjoinen lohko. M112:n kaivuu. Yksikön olemus on tiilinen.	Etelästä	M. Helamaa	27.9.2017
24	Alue 1.	M124:n pinta.	Etelästä	M. Helamaa	28.9.2017
25	Alue 1.	M124:n pinta, pohjoisessa M129 pelto-ajassa L115.	Kaakosta	M. Helamaa	28.9.2017
26	Alue 1.	M124:n pinta, pohjoisessa M129 pelto-ajassa L115. pohjoisessa M121, M122.	Länneestä	M. Helamaa	28.9.2017
27	Alue 1.	R209, modernit kivet aidan perustuskaivannossa.	Etelästä	M. Helamaa	28.9.2017

28	Alue 1.	R209, modernit kivet aidan perustuskaivannossa. Janne Haarala valvoo.	Pohjoisesta	M. Helamaa	28.9.2017
29	Alue 1.	Yleiskuva alueesta 2, konekaivuun jäljiltä.	Luoteesta	M. Helamaa	28.9.2017
30	Alue 1.	R125, paalunsija, ympärillä M124.	Lännessä	M. Helamaa	28.9.2017
31	Alue 1.	R126, paalunsija, ympärillä M124.	Lännessä	M. Helamaa	28.9.2017
32	Alue 1.	R125 ja R126 ja M124. Etualalla pelto-oja.	Pohjoisesta	M. Helamaa	28.9.2017
33	Alue 1.	R125.	Lännessä	M. Helamaa	28.9.2017
34	Alue 1.	R126.	Lännessä	M. Helamaa	28.9.2017
35	Alue 1.	M124, M130 ja M131 profiilissa	Etelästä	M. Helamaa	28.9.2017
36	Alue 1.	M124, M130 ja M131 profiilissa	Etelästä	M. Helamaa	28.9.2017
37	Alue 1.	Yleiskuva, R125 ja R126 sekä M124, oja L115/M129.	Pohjoisesta	M. Helamaa	28.9.2017
38	Alue 1.	M130, M131, oja L115/M129. Paalunsijojen tyhjätkuopat.	Pohjoisesta	M. Helamaa	28.9.2017
39	Alue 1.	M130, M131, oja L115/M129. Paalunsijan R125 tyhjäkuoppa. Tumma kuoppa M132.	Lännessä	M. Helamaa	28.9.2017
40	Alue 1.	M130, M131, oja L115/M129. Pohjoisessa M121, M122.	Kaakosta	M. Helamaa	28.9.2017
41	Alue 1.	R106 kuopassa L117.	Lännessä	A. Tokoi	29.9.2017
42	Alue 1.	Org/hiiltynyt maa M134, taaempaa M133.	Idästä	A. Tokoi	29.9.2017
43	Alue 1.	org/hiiltynyt maa M133, taaempaa M134.	Lännessä	A. Tokoi	29.9.2017
44	Alue 1.	Kivi M134:ssä kuopan pohjalla.	Idästä	A. Tokoi	29.9.2017
45	Alue 1.	M133-135 pohjassa (tumma läntti on oja M129).	Pohjoisesta	A. Tokoi	29.9.2017
46	Alue 1.	Pohjoislohko pohjassa, ojamaasta M129 koekatkelmia.	Etelästä	J. Haarala	29.9.2017
47	Alue 1.	Pohjoislohko pohjassa	Lännessä	J. Haarala	29.9.2017
48	Alue 1.	Pohjoislohko pohjassa	Koillisesta	J. Haarala	29.9.2017
49	Alue 1.	Esillä R141, M142, M143, M144.	Koillisesta	A. Tokoi	29.9.2017
50	Alue 1.	M142 ja M143 kaivettu pois, esillä puu R141 ja vaalea hiekka M144.	Etelästä	J. Haarala	29.9.2017
51	Alue 1.	M145, M147, M148, M149, R107 osin esillä	Lännessä	M. Helamaa	2.10.2017
52	Alue 1.	M145, M147, M148, M149, R107 osin esillä	Idästä	M. Helamaa	2.10.2017
53	Alue 1.	Kivet R151, hiekka M144, puujäänne R141 pääosin poistettu.	Pohjoisesta	A. Tokoi	2.10.2017
54	Alue 1.	R107, laastin pilkkas M147, kivien R107 yhteydessä oleva harmaa hiekka M152.	Etelästä	M. Helamaa	2.10.2017
55	Alue 1.	Työkuva, R107:n kartoitus.	Lännessä	M. Helamaa	2.10.2017
56	Alue 1.	R107, sekä yksiköt M153, M156, M157.	Lännessä	M. Helamaa	2.10.2017
57	Alue 1.	R107, sekä yksiköt M153, M156, M157.	Etelästä	M. Helamaa	2.10.2017
58	Alue 1.	Kellertävä hiekka M154, tumma ruskea kallion ympärillä M153.	Etelästä	M. Helamaa	2.10.2017
59	Alue 1.	Kellertävä hiekka M154, tumma ruskea kallion ympärillä M153. Taka-alalla R107.	Idästä	M. Helamaa	2.10.2017
60	Alue 1.	Tumma tiivis M153.	Koillisesta	M. Helamaa	2.10.2017
61	Alue 1.	R107.	Pohjoisesta	M. Helamaa	2.10.2017
62	Alue 1.	Työkuva	Idästä	M. Helamaa	2.10.2017
63	Alue 1.	M159.	Lännessä	J. Haarala	2.10.2017
64	Alue 1.	M159, M164, M166.	Pohjoisesta	J. Haarala	2.10.2017
65	Alue 1.	M161, M162, M156 (R107 purettu pois), kuoppa L158.	Etelästä	A. Tokoi	2.10.2017
66	Alue 1.	M161, M162, M156, kuoppa L158.	Idästä	A. Tokoi	2.10.2017
67	Alue 1.	M160, M159.	Idästä	A. Tokoi	2.10.2017
68	Alue 1.	Veitsi in situ, yksikössä M159	-	J. Haarala	2.10.2017
69	Alue 1.	M166, M167, R168 osin näkyy laajempi ruskean hiekan kerros M169.	Pohjoisesta	M. Helamaa	3.10.2017
70	Alue 1.	R168, M167, M169.	Pohjoisesta	M. Helamaa	3.10.2017

71 Alue 1.	R168, M167, M169.	Lännessä	M. Helamaa	3.10.2017
72 Alue 1.	Alue pohjahiekassa, L170 erottuu hieman hiekassa.	Idästä	M. Helamaa	3.10.2017
73 Alue 1.	Alue pohjahiekassa, L170 erottuu hieman hiekassa.	Pohjoisesta	M. Helamaa	3.10.2017
74 Alue 1.	Alue pohjahiekassa, L170 erottuu hieman hiekassa.	Luoteesta	M. Helamaa	3.10.2017
75 Alue 2. (Ru 1-5)	M206 esiin puhdistettuna.	Lännessä	M. Helamaa	4.10.2017
76 Alue 2. (Ru 1-5)	M206 esiin puhdistettuna.	Koillisesta	M. Helamaa	4.10.2017
77 Alue 2. (Ru 1-5)	Työ/välikuva, m207 tiilinen pinta tulee m206:n alta esille.	Lännessä	M. Helamaa	4.10.2017
78 Alue 2. (Ru 1-5)	Tunnelmakuva, M207:n mittaus	-	M. Helamaa	5.10.2017
79 Alue 2. (Ru 1-5)	M207:n pinta	Koillisesta	M. Helamaa	5.10.2017
80 Alue 2. (Ru 1-5)	M207:n pinta	Idästä	M. Helamaa	5.10.2017
81 Alue 2. (Ru 1-5)	Laastinen M212.	Pohjoisesta	M. Helamaa	5.10.2017
82 Alue 2. (Ru 1-5)	M206 ja 207 väliprofiilissa.	Idästä	M. Helamaa	5.10.2017
83 Alue 2. (Ru 1-5)	M211 pinnassa koko itälohkolla, laastinen alue M212.	Luoteesta	M. Helamaa	9.10.2017
84 Alue 2. (Ru 1-5)	M211 pinnassa koko itälohkolla, laastinen alue M212.	Lännessä	M. Helamaa	9.10.2017
85 Alue 2. (Ru 1-5)	M211 pinnassa koko itälohkolla, laastinen alue M212. Etualalla pohjamaa.	Koillisesta	M. Helamaa	9.10.2017
86 Alue 2. (Ru 1-5)	M211 pinnassa koko itälohkolla, laastinen alue M212. Etualalla pohjamaa.	Idästä	M. Helamaa	9.10.2017
87 Alue 2. (Ru 1-5)	M213, sekoittunut multainen hiekka portista itään	Idästä	M. Helamaa	9.10.2017
88 Alue 2. (Ru 1-5)	M213, sekoittunut multainen hiekka portista itään	Pohjoisesta	M. Helamaa	9.10.2017
89 Alue 2. (Ru 1-5)	R214. Arttu Tokoi kaivaa yksikköä M211.	Pohjoisesta	M. Helamaa	9.10.2017
90 Alue 2. (Ru 1-5)	R214. Arttu Tokoi kaivaa yksikköä M211.	Pohjoisesta	M. Helamaa	9.10.2017
91 Alue 2. (Ru 1-5)	R214.	Pohjoisesta	M. Helamaa	9.10.2017
92 Alue 2. (Ru 1-5)	R214.	Etelästä	M. Helamaa	9.10.2017
93 Alue 2. (Ru 1-5)	M211 luumaa	Pohjoisesta	M. Helamaa	9.10.2017
94 Alue 2. (Ru 1-5)	M211 luumaa	Pohjoisesta	M. Helamaa	9.10.2017
95 Alue 2. (Ru 1-5)	Tumma luinen kerros M215, vaalea hiekka on pohjamaata. Keskellä luukuoppa M216.	Luoteesta	M. Helamaa	11.10.2017
96 Alue 2. (Ru 1-5)	Tumma luinen kerros M215, vaalea hiekka on pohjamaata. Keskellä luukuoppa M216.	Lännessä	M. Helamaa	11.10.2017
97 Alue 2. (Ru 1-5)	Tumma luinen kerros M215, vaalea hiekka on pohjamaata. Keskellä luukuoppa M216.	Koillisesta	M. Helamaa	11.10.2017
98 Alue 2. (Ru 1-5)	Tumma luinen kerros M215, vaalea hiekka on pohjamaata. Keskellä luukuoppa M216.	Idästä	M. Helamaa	11.10.2017
99 Alue 2. (Ru 1-5)	Kulttuurikerrokset loppuvat seurakuntatalon kohdalla, jossa putkikaivantoja ja aidalla erilainen perustus	Luoteesta	M. Helamaa	11.10.2017
100 Alue 2. (Ru 1-5)	R218 paalunsija, M215 osin pois kaivettuna. Arttu Liimatainen kaivaa M216-kuoppaa. Vaalea hiekka pohjahiekkaa.	Pohjoisesta	M. Helamaa	12.10.2017
101 Alue 2. (Ru 1-5)	R218 paalunsija, M215 on hyvin luun sekaista.	Pohjoisesta	M. Helamaa	12.10.2017
102 Alue 2. (Ru 1-5)	Arttu Liimatainen kaivaa lähes pelkkää luuta täynnä olevaa M216-kuoppaa.	Kaakosta	M. Helamaa	12.10.2017
103 Alue 2. (Ru 1-5)	Ämpärillinen M215-maata seulottuna, luuta riittää.	-	M. Helamaa	12.10.2017
104 Alue 2. (Ru 1-5)	L222 pohjassa samoin M215 on kaivettu pois, pohjamaa esillä.	Idästä	J. Haarala	13.10.2017
105 Alue 2. (Ru 1-5)	M215:n luuta on jäänyt kiinni seurakunta-aidan perustuksen valuun.	Pohjoisesta	J. Haarala	13.10.2017

106	Alue 2. (Ru 1-5)	M226 ruudussa 4, L221 kaivettu, paalunsija 223/224.	Pohjoisesta	M. Helamaa	17.10.2017
107	Alue 2. (Ru 1-5)	M226 ruudussa 4, L221 kaivettu, paalunsija 223/224.	etelästä	M. Helamaa	17.10.2017
108	Alue 2. (Ru 1-5)	M226 ruuduissa 4-5, kuoppa L227 tyhjänä, M228 osin esillä	Pohjoisesta	M. Helamaa	18.10.2017
109	Alue 2. (Ru 1-5)	M226 ruuduissa 4-5, kuoppa L227 tyhjänä, M228 osin esillä	Länneestä	M. Helamaa	18.10.2017
110	Alue 2. (Ru 1-5)	M226 kaivettu, esillä m228, m231 ja m232 ruudussa 5, tyhjä kuoppa on L227.	Idästä	M. Helamaa	18.10.2017
111	Alue 2. (Ru 1-5)	M226 kaivettu, esillä m228, m231 ja m232 ruudussa 5, tyhjä kuoppa on L227.	Länneestä	M. Helamaa	18.10.2017
112	Alue 2. (Ru 1-5)	R233 kuopassa L234, Myös tyhjä kuoppa L227.	Pohjoisesta	M. Helamaa	18.10.2017
113	Alue 2. (Ru 1-5)	R233 kuopassa L234, Myös tyhjä kuoppa L227.	Idästä	M. Helamaa	18.10.2017
114	Alue 2. (Ru 1-5)	Ruudut 4-5 pohjassa, kuopassa L234 näkyy epätasainen kallio.	Pohjoisesta	M. Helamaa	18.10.2017
115	Alue 2. (Ru 1-5)	Ruutujen 5 ja 6 välinen profiili, itään katsova länsireuna.	Idästä	M. Helamaa	18.10.2017
116	Alue 2. (Ru 1-5)	Ruutujen 5 ja 6 välinen profiili, itään katsova länsireuna.	Idästä	M. Helamaa	18.10.2017
117	Alue 2. (Ru 6-8)	Keskilohko. M206 pinnassa.	Luoteesta	M. Helamaa	18.10.2017
118	Alue 2. (Ru 6-8)	Keskilohko. M206 pinnassa.	Idästä	M. Helamaa	18.10.2017
119		Syksyinen tunnelmakuva	Lounaasta	M. Helamaa	19.10.2017
120		Yleiskuvaa kallion pinnasta / jyrkkyydestä / topografiasta	Länneestä	M. Helamaa	19.10.2017
121		Yleiskuvaa kallion pinnasta / jyrkkyydestä / topografiasta	Länneestä	M. Helamaa	19.10.2017
122		Yleiskuva / ilmakuva. Tutkimusalueen sijainti, kirkko jne. (alueelta ruudu 1-5 kaivettu pohjaan, keskiosa (6-8) työn alla, 9-13 peitettyinä.	Luoteesta	A. Liimatainen	19.10.2017
123		Yleiskuva / ilmakuva. Tutkimusalueen sijainti, kirkko jne. (alueelta ruudu 1-5 kaivettu pohjaan, keskiosa (6-8) työn alla, 9-13 peitettyinä.	Pohjoisesta	A. Liimatainen	19.10.2017
124		Yleiskuva / ilmakuva. Tutkimusalueen sijainti, kirkko jne. (alueelta ruudu 1-5 kaivettu pohjaan, keskiosa (6-8) työn alla, 9-13 peitettyinä.	Koillisesta	A. Liimatainen	19.10.2017
125		Yleiskuva / ilmakuva. Tutkimusalueen sijainti, kirkko jne. (alueelta ruudu 1-5 kaivettu pohjaan, keskiosa (6-8) työn alla, 9-13 peitettyinä.	Etelästä	A. Liimatainen	19.10.2017
126	Alue 2. (Ru 6-8)	Tiilensekainen M207 pinnassa keskilohkolla.	Pohjoisesta	M. Helamaa	20.10.2017
127	Alue 2. (Ru 6-8)	Tiilensekainen M207 pinnassa keskilohkolla.	Idästä	M. Helamaa	20.10.2017
128	Alue 2. (Ru 6-8)	Tiilensekainen M207 pinnassa keskilohkolla.	Luoteesta	M. Helamaa	20.10.2017
129	Alue 2. (Ru 6-8)	M211:n ja M235:n pinta	Länneestä	J. Haarala	24.10.2017
130	Alue 2. (Ru 6-8)	M211:n ja M235:n pinta	Pohjoisesta	J. Haarala	24.10.2017
131	Alue 2. (Ru 6-8)	M211:n ja M235:n pinta	Idästä	J. Haarala	24.10.2017
132	Alue 2. (Ru 6-8)	M211 kaivettu pois ruudusta 6, M215 ja M236 tulevat alta	Pohjoisesta	J. Haarala	25.10.2017
133	Alue 2. (Ru 6-8)	M211 kaivettu pois ruudusta 6, M215 ja M236 tulevat alta	Idästä	J. Haarala	25.10.2017
134	Alue 2. (Ru 6-8)	M236 kuopan L203 kohdalla. Kallion ympärillä M215.	Pohjoisesta	J. Haarala	28.10.2017
135	Alue 2. (Ru 6-8)	M236 osittain kaivettuna, kiviä (R238) esillä	Pohjoisesta	A. Liimatainen	31.10.2017
136	Alue 2. (Ru 6-8)	M236 osittain kaivettuna, kiviä (R238) esillä	Länneestä	A. Liimatainen	31.10.2017
137	Alue 2. (Ru 6-8)	R238 kiviä ja M237.	Pohjoisesta	A. Tokoi	2.11.2017
138	Alue 2. (Ru 6-8)	R238 kiviä ja M237.	Länneestä	A. Tokoi	2.11.2017
139	Alue 2. (Ru 6-8)	Yksiköt M211:n alla. R240, M241, R242, M243, M244, M245.	Pohjoisesta	M. Helamaa	2.11.2017

140 Alue 2. (Ru 6-8)	Yleiskuva, taustalla M237:n kaivuu. Etualalla Kuopat M244 ja M245, tummat maat M243 ja M246.	Lännestä	M. Helamaa	2.11.2017
141 Alue 2. (Ru 6-8)	M244 ja M245 ja M246	Etelästä	M. Helamaa	2.11.2017
142 Alue 2. (Ru 6-8)	M215 , M239, R240, kuopan L203 M237 osin kaivettuna.	Idästä	M. Helamaa	2.11.2017
143 Alue 2. (Ru 6-8)	Yksiköt M211:n alla, M239-246. kuopassa L203 m237 kaivuu kesken, R238 tulee esiin.	Pohjoisesta	M. Helamaa	2.11.2017
144 Alue 2. (Ru 6-8)	Yksiköt M211:n alla, M239-246.	Pohjoisesta	M. Helamaa	2.11.2017
145 Alue 2. (Ru 6-8)	M215, paalunsija R240, M241, L248, puu R242/M243.	Etelästä	M. Helamaa	2.11.2017
146 Alue 2. (Ru 6-8)	Yksiköt M211:n alla, M239-246.	Etelästä	M. Helamaa	2.11.2017
147 Alue 2. (Ru 6-8)	Yksiköt M211:n alla, M239-246.	Etelästä	M. Helamaa	2.11.2017
148 Alue 2. (Ru 6-8)	Risteysalue Luostarinkatu-Kukonkarinkatu, tumma peltomaa jatkuu jalkakäytävän alla.	Luoteesta	M. Helamaa	2.11.2017
149 Alue 2. (Ru 6-8)	R238, yhtenäinen kivikerta.	Pohjoisesta	M. Helamaa	2.11.2017
150 Alue 2. (Ru 6-8)	M228 kallion ympärillä	Koillisesta	M. Helamaa	2.11.2017
151 Alue 2. (Ru 6-8)	M228 kallion ympärillä	Etelästä	M. Helamaa	2.11.2017
152 Alue 2. (Ru 6-8)	Lähikuva M228:n koostumuksesta	-	M. Helamaa	2.11.2017
153 Alue 2. (Ru 6-8)	Työkuva	Idästä	M. Helamaa	2.11.2017
154 Alue 2. (Ru 6-8)	Paalunsijan kuoppa L248 kaivettu tyhjäksi.	Idästä	M. Helamaa	2.11.2017
155 Alue 2. (Ru 6-8)	R238:sta irtiotettua kivimateriaalia	-	M. Helamaa	2.11.2017
156 Alue 2. (Ru 6-8)	R238 alinta kivikertaa, M247.	Pohjoisesta	M. Helamaa	2.11.2017
157 Alue 2. (Ru 6-8)	R238 alinta kivikertaa, M247.	Lännestä	M. Helamaa	2.11.2017
158 Alue 2. (Ru 6-8)	Oja L249 kuopan L203 seinustoilla, maa on M247.	Pohjoisesta	M. Helamaa	2.11.2017
159 Alue 2. (Ru 6-8)	Kuoppa L203 tyhjäksi kaivettuna, pohjalla seinustojen myötäinen oja L249.	Pohjoisesta	M. Helamaa	3.11.2017
160 Alue 2. (Ru 6-8)	Kuoppa L203 tyhjäksi kaivettuna, pohjalla seinustojen myötäinen oja L249.	Koillisesta	M. Helamaa	3.11.2017
161 Alue 2. (Ru 6-8)	Kuoppa L203 tyhjäksi kaivettuna, pohjalla seinustojen myötäinen oja L249.	Pohjoisesta	M. Helamaa	3.11.2017
162 Alue 2. (Ru 6-8)	M251/L253 kuopan L252 alla.	Pohjoisesta	M. Helamaa	3.11.2017
163 Alue 2. (Ru 9-13)	Läntinen pätkä (ruudut 9-13) pintapuhdistettuna. Moderni pelti ja tiilirakenne jätetty M206:n päälle vielä.	Luoteesta	M. Helamaa	6.11.2017
164 Alue 2. (Ru 9-13)	R202 osin kaivinkoneen ja pintapuhdistuksen jäljiltä, pois lähtenee kivet erottu rajapintoina.	Idästä	M. Helamaa	6.11.2017
165 Alue 2. (Ru 9-13)	Läntinen pätkä (9-13) pintapuhdistettuna.	Idästä	M. Helamaa	6.11.2017
166 Alue 2. (Ru 9-10)	Useita kerroksia mm. M206 pohjoisessa, alta osin M207, etelässä M256, M255.	Etelästä	M. Helamaa	6.11.2017
167 Alue 2. (Ru 9-10)	Useita kerroksia mm. M206 pohjoisessa, alta osin M207, etelässä M256, M255.	Etelästä	M. Helamaa	6.11.2017
168 Alue 2. (Ru 9-13)	Läntinen pätkä (9-13) pintapuhdistettuna.	Koillisesta	M. Helamaa	6.11.2017
169 Alue 2. (Ru 9-11)	Pintapuhdistettuna. Esillä mm. M206, M207, M255, M256, R202	Pohjoisesta	M. Helamaa	6.11.2017
170 Alue 2. (Ru 9-13)	Rakenne R258 ensimmäisessä vaiheessaan, etualla rakenne R259	Pohjoisesta	M. Helamaa	7.11.2017
171 Alue 2. (Ru 9-13)	M256 kaivettu pois, ja eteläosasta myös M207, jota vielä pohjoisosassa sulkale jäljellä, R258 ja R259 alkavat paljastua	Idästä	M. Helamaa	7.11.2017
172 Alue 2. (Ru 9-13)	R258 ensimmäisessä vaiheessaan. Siitä länteen M260 pintaa, pohjoiseen osin R259 esillä, aivan pohjoisreunassa vielä M207.	Etelästä	M. Helamaa	7.11.2017
173 Alue 2. (Ru 9-13)	R258 ensimmäisessä vaiheessaan, savi, tiilimurska ja laasti paikallaan.	etelästä	M. Helamaa	7.11.2017

174	Alue 2. (Ru 9-13)	Länsipääty (ruudut 11-13) M206:n jälkeen, esillä M270.	Pohjoisesta	M. Helamaa	7.11.2017
175	Alue 2. (Ru 9-13)	Länsipääty (ruudut 11-13) M206:n jälkeen, esillä M270.	Luoteesta	M. Helamaa	7.11.2017
176	Alue 2. (Ru 9-13)	Ruudut 9-11 M207:n kaivuun jälkeen. R258 ja pääosin myös R259 esillä, purkumaa M257, käyttöpinta M260.	Koillisesta	M. Helamaa	8.11.2017
177	Alue 2. (Ru 9-13)	Ruudut 9-11 M207:n kaivuun jälkeen. R258 ja pääosin myös R259 esillä, purkumaa M257, käyttöpinta M260.	Etelästä	M. Helamaa	8.11.2017
178	Alue 2. (Ru 9-13)	R202:n edustalla M263, oikealla R258, M260, R259, pohjoisessa moderni häiriö M266/L267.	Etelästä	M. Helamaa	8.11.2017
179	Alue 2. (Ru 9-13)	M263 R202:n edustalla, idässä sen alle menevä M260, lännessä M270. lisäksi moderni häiriö m266/l267.	Etelästä	M. Helamaa	8.11.2017
180	Alue 2. (Ru 9-13)	Työkuva, Janne Haarala putsaa r258:aa	Etelästä	M. Helamaa	8.11.2017
181	Alue 2. (Ru 9-13)	R258 kivet ja tiilet, rapautunut tiili ja laasti kaivettu pois.	Etelästä	M. Helamaa	8.11.2017
182	Alue 2. (Ru 9-13)	R258 kivet ja tiilet, rapautunut tiili ja laasti kaivettu pois.	Idästä	M. Helamaa	8.11.2017
183	Alue 2. (Ru 9-13)	Moderni hässäkkä R265, M266/L267.	Pohjoisesta	M. Helamaa	8.11.2017
184	Alue 2. (Ru 9-13)	L267 tyhjänä, sen alta esiin tullut M268/L269 (kaivon vieressä).	Pohjoisesta	M. Helamaa	8.11.2017
185	Alue 2. (Ru 9-13)	Itäpääty M207:n ja M256:n kaivuun jälkeen, myös M257 kaivettu pois. R258 ja R259 esillä. Sekä M279.	Pohjoisesta	M. Helamaa	8.11.2017
186	Alue 2. (Ru 9-13)	Itäpääty M207:n ja M256:n kaivuun jälkeen, myös M257 kaivettu pois. R258 ja R259 esillä. Sekä M279.	Idästä	M. Helamaa	8.11.2017
187	Alue 2. (Ru 9-13)	Auringonlasku, Fransiscus Assisilaisen patsas.	-	M. Helamaa	8.11.2017
188	Alue 2. (Ru 9-13)	Itäpääty M207:n ja M256:n kaivuun jälkeen, myös M257 kaivettu pois. R258 ja R259 esillä.	Etelästä	M. Helamaa	8.11.2017
189	Alue 2. (Ru 9-13)	R258, M260 ja R202:n edustalla M263	Idästä	M. Helamaa	8.11.2017
190	Alue 2. (Ru 9-13)	R202 ja sen edustalla tasainen ruskea M260, idässä R259 ja lännessä hiukan näkyy M270.	Etelästä	M. Helamaa	9.11.2017
191	Alue 2. (Ru 9-13)	R202 ja sen edustalla tasainen ruskea M260, idässä R259 ja R258.	Etelästä	M. Helamaa	9.11.2017
192	Alue 2. (Ru 9-13)	R202, M279.	Pohjoisesta	M. Helamaa	10.11.2017
193	Alue 2. (Ru 9-13)	R202, M279.	Idästä	M. Helamaa	10.11.2017
194	Alue 2. (Ru 9-13)	R202, M279, R258, R259.	Idästä	M. Helamaa	10.11.2017
195	Alue 2. (Ru 9-13)	R202, M279.	Etelästä	M. Helamaa	10.11.2017
196	Alue 2. (Ru 9-13)	Paalunsijat R272/M273 ja R274/M275, isot kivet R300.	Pohjoisesta	M. Helamaa	13.11.2017
197	Alue 2. (Ru 9-13)	Paalunsijat R272/M273 ja R274/M275, isot kivet R300.	Pohjoisesta	M. Helamaa	13.11.2017
198	Alue 2. (Ru 9-13)	paalunsijat R272/M273 ja R274/M275 kaivettu tyhjiksi, isot kivet R300.	Pohjoisesta	M. Helamaa	13.11.2017
199	Alue 2. (Ru 9-13)	M283-savinen, M291/L292, alla tumma M289.	Etelästä	M. Helamaa	14.11.2017
200	Alue 2. (Ru 9-13)	M283-savinen, M291/L292, alla tumma M289.	Lounaasta	M. Helamaa	14.11.2017
201	Alue 2. (Ru 9-13)	M283-savinen, M291/L292, alla tumma M289.	Lännessä	M. Helamaa	14.11.2017
202	Alue 2. (Ru 9-13)	R258, M279, M282, M235.	Pohjoisesta	M. Helamaa	14.11.2017
203	Alue 2. (Ru 9-13)	M279, sekä R202, R258, pikkukivet R262 osin ja isot R294 osin pilkistää jo.	Pohjoisesta	M. Helamaa	14.11.2017
204	Alue 2. (Ru 9-13)	Ylesikuva M270n kaivuun jälkeen länsipäädystä, mm. M289, M283, R300.	Pohjoisesta	M. Helamaa	14.11.2017
205	Alue 2. (Ru 9-13)	M283:n kaivuun jälkeen, esillä R285, M286, L287, M288, M289, R290, M291/L292.	Idästä	M. Helamaa	14.11.2017

206 Alue 2. (Ru 9-13)	M283:n kaivuun jälkeen, esillä R285, M286, L287, M288, M289, R290, M291/L292.	Etelästä	M. Helamaa	14.11.2017
207 Alue 2. (Ru 9-13)	M283:n kaivuun jälkeen, esillä R285, M286, L287, M288, M289, R290, M291/L292.	Länneestä	M. Helamaa	14.11.2017
208 Alue 2. (Ru 9-13)	M283:n kaivuun jälkeen, esillä R285, M286, L287, M288, M289, R290, M291/L292.	Länneestä	M. Helamaa	14.11.2017
209 Alue 2. (Ru 9-13)	M279 kaivettu pois. Esillä M235, R258, R294 osin, M293, M295-R262, M297, paikoin M211.	Idästä	M. Helamaa	15.11.2017
210 Alue 2. (Ru 9-13)	M279 kaivettu pois. Esillä M235, R258, R294 osin, M293, M295-R262, M297, paikoin M211.	Pohjoisesta	M. Helamaa	15.11.2017
211 Alue 2. (Ru 9-13)	M279 kaivettu pois. Esillä M235, R258, R294 osin, M293, M295-R262, M297, paikoin M211.	Etelästä	M. Helamaa	15.11.2017
212 Alue 2. (Ru 9-13)	Väliidokumentointi, kaikki suuret kivirakenteet esillä (R202, R258, R294, R300)	Länneestä	M. Helamaa	16.11.2017
213 Alue 2. (Ru 9-13)	Väliidokumentointi, kaikki suuret kivirakenteet esillä (R202, R258, R294, R300)	Pohjoisesta	M. Helamaa	16.11.2017
214 Alue 2. (Ru 9-13)	R202 ja R300.	Etelästä	M. Helamaa	16.11.2017
215 Alue 2. (Ru 9-13)	R202, R258, R294 osin, R262/M295.	Etelästä	M. Helamaa	16.11.2017
216 Alue 2. (Ru 9-13)	Väliidokumentointi, kaikki suuret kivirakenteet esillä (R202, R258, R294, R300)	Idästä	M. Helamaa	16.11.2017
217 Alue 2. (Ru 9-13)	R202, R258, R294 osin, R262/M295.	Pohjoisesta	M. Helamaa	16.11.2017
218 Alue 2. (Ru 9-13)	M286:n kivinen täyttö kourun eteläreunalla. Osa kivistä on räjäytetyn kallion lohkoja.	Länneestä	M. Helamaa	16.11.2017
219 Alue 2. (Ru 9-13)	Työkuva, Arttu Liimatainen mittaa	Länneestä	M. Helamaa	16.11.2017
220 Alue 2. (Ru 9-13)	M286:n kivinen täyttö kourun eteläreunalla. Osa kivistä on räjäytetyn kallion lohkoja. Pohjoispuolella R284 puut kivien R304:n päällä ja ruskea M289.	Pohjoisesta	M. Helamaa	16.11.2017
221 Alue 2. (Ru 9-13)	Tumma orgaaninen maa /puu M296 kourussa L287, reunalla puujäänne R284, alla kivet R304.	Länneestä	M. Helamaa	16.11.2017
222 Alue 2. (Ru 9-13)	Tumma orgaaninen maa /puu M296 kourussa L287, reunalla puujäänne R284, alla kivet R304.	Länneestä	M. Helamaa	16.11.2017
223 Alue 2. (Ru 9-13)	Tumma orgaaninen maa /puu M296 kourussa L287, reunalla puujäänne R284, alla kivet R304.	Etelästä	M. Helamaa	16.11.2017
224 Alue 2. (Ru 9-13)	Kouru ja sen tumma kerros M296, ylempänä puut R284, kuoppa L292/M291, sekä tumma kerros M289.	Etelästä	M. Helamaa	16.11.2017
225 Alue 2. (Ru 9-13)	Yleiskuuva / ilmakekuva. Väliidokumentointi, kaikki suuret kivirakenteet esillä (R202, R258, R294, R300)	Pohjoisesta	A. Liimatainen	16.11.2017
226 Alue 2. (Ru 9-13)	Yleiskuuva / ilmakekuva. Väliidokumentointi, kaikki suuret kivirakenteet esillä (R202, R258, R294, R300)	Pohjoisesta	A. Liimatainen	16.11.2017
227 Alue 2. (Ru 9-13)	Yleiskuuva / ilmakekuva. Väliidokumentointi, kaikki suuret kivirakenteet esillä (R202, R258, R294, R300)	Pohjoisesta	A. Liimatainen	16.11.2017
228 Alue 2. (Ru 9-13)	Yleiskuuva / ilmakekuva. Väliidokumentointi, kaikki suuret kivirakenteet esillä (R202, R258, R294, R300)	Idästä	A. Liimatainen	16.11.2017
229 Alue 2. (Ru 9-13)	Yleiskuuva / ilmakekuva. Väliidokumentointi, kaikki suuret kivirakenteet esillä (R202, R258, R294, R300)	Länneestä	A. Liimatainen	16.11.2017
230 Alue 2. (Ru 9-13)	R202:n itäiset kivet, alin kivikerta. Ympäriällä tiilinen M297, paikoin vielä M279. Läntisten kivien ympärillä M280, M279.	Etelästä	M. Helamaa	17.11.2017

231 Alue 2. (Ru 9-13)	R202:n itäiset kivet, alin kivikerta. Ympärillä tiilinen M297, paikoin vielä M279. Läntisten kivien ympärillä M280, M279.	Pohjoisesta	M. Helamaa	17.11.2017
232 Alue 2. (Ru 9-13)	R202:n itäiset kivet, alin kivikerta. Ympärillä tiilinen M297, paikoin vielä M279. Läntisten kivien ympärillä M280, M279.	Pohjoisesta	M. Helamaa	17.11.2017
233 Alue 2. (Ru 9-13)	R258 kivet purettuna. Alla M282, M297.	Pohjoisesta	M. Helamaa	17.11.2017
234 Alue 2. (Ru 9-13)	Lähikuva kalamaan M303 olemuksesta.	-	M. Helamaa	17.11.2017
235 Alue 2. (Ru 9-13)	M235 R258:n ja M282:n alla. Oikealla suuret kivet R294.	Idästä	M. Helamaa	17.11.2017
236 Alue 2. (Ru 9-13)	Kourun kulmikas leikkaus L287 ja sitä reunustavat kivet R304. Pohjoisessa tumma hiekka M305. Lisäksi M291/L292.	Lännestä	M. Helamaa	17.11.2017
237 Alue 2. (Ru 9-13)	Kourun kulmikas leikkaus L287 ja sitä reunustavat kivet R304. Pohjoisessa tumma hiekka M305.	Lännestä	M. Helamaa	17.11.2017
238 Alue 2. (Ru 9-13)	Kourun kulmikas leikkaus L287 ja sitä reunustavat kivet R304. Pohjoisessa tumma hiekka M305. Lisäksi M291/L292.	Etelästä	M. Helamaa	17.11.2017
239 Alue 2. (Ru 9-13)	Ruskea hiekka M305 ja sen itäreunassa puujäänteet R308, kivet R304 ja R290, kuoppa L292/M291. Ojamainen kouru (hirren paikka?) M309 lännessä ja M310 idässä. Vaalea hiekka M306.	Etelästä	M. Helamaa	17.11.2017
240 Alue 2. (Ru 9-13)	Puujäänteet R308, ojakourut / hirsien painaumat M310 ja M315. Isot kivet R300 ja maa M301, Kivijalka R202 ja sen yhteydessä savi M280, tiilihiekka M298.	Etelästä	M. Helamaa	17.11.2017
241 Alue 2. (Ru 9-13)	Ruskea hiekka M305 ja sen itäreunassa puujäänteet R308, kivet R304 ja R290, kuoppa L292/M291. Ojamainen kouru (hirren paikka?) M309 lännessä ja M310 idässä. Vaalea hiekka M306.	Kaakosta	M. Helamaa	17.11.2017
242 Alue 2. (Ru 9-13)	Kalamaa M303, lähikuva.	-	M. Helamaa	17.11.2017
243 Alue 2. (Ru 9-13)	Kalamaa M303, lähikuva.	-	M. Helamaa	17.11.2017
244 Alue 2. (Ru 9-13)	Kalamaa M303, lähikuva.	-	M. Helamaa	17.11.2017
245 Alue 2. (Ru 9-13)	Kalamaa M303, lähikuva.	-	M. Helamaa	17.11.2017
246 Alue 2. (Ru 9-13)	Kalamaa M303, lähikuva.	-	M. Helamaa	17.11.2017
247 Alue 2. (Ru 9-13)	Ruskea hiekka M305, tulvahiekka M306 sen alainen M307. Hirren kouruajat M309, M310. Lännessä tiiinen, kivinen kuoppa L292/M291.	Pohjoisesta	M. Helamaa	17.11.2017
248 Alue 2. (Ru 9-13)	Kalamaa M303, lähikuva.	-	M. Helamaa	17.11.2017
249 Alue 2. (Ru 9-13)	Isot kivet R294. Yksiköt M211, M311, M312, M313, M317, M318.	Pohjoisesta	M. Helamaa	17.11.2017
250 Alue 2. (Ru 9-13)	Isot kivet R294. Yksiköt M211, M311, M312, M313, M317, M318.	Etelästä	M. Helamaa	17.11.2017
251 Alue 2. (Ru 9-13)	Yleiskuva.	Idästä	M. Helamaa	17.11.2017
252 Alue 2. (Ru 9-13)	M305 kaivettu pois, esillä tulvahiekka M306 sen alta pilkistää M307. Kuoppa L292 tyhjänä, hirsien urat M309, M310.	Etelästä	M. Helamaa	17.11.2017
253 Alue 2. (Ru 9-13)	M305 kaivettu pois, esillä tulvahiekka M306 sen alta pilkistää M307. Kuoppa L292 tyhjänä, hirsien urat M309, M310.	Lännestä	M. Helamaa	17.11.2017
254 Alue 2. (Ru 9-13)	R202:n läntiset kivet. Kivien alla vielä savi M280, ohut M279 ympärillä tiilinen M298. Isot kivet R300 ja harmaa maa M301. Hirsien ojamaiset painaumat M299, M314, M315. M310.	Pohjoisesta	M. Helamaa	20.11.2017

255 Alue 2. (Ru 9-13)	R202:n läntiset kivet. Kivien alla vielä savi M280, ohut M279 ympärillä tiilinen M298. Isot kivet R300 ja harmaa maa M301. Hirsien ojamaiset painaumat M299, M314, M315. M310.	Etelästä	M. Helamaa	20.11.2017
256 Alue 2. (Ru 9-13)	R202:n läntiset kivet purettu. Alla pieni kerros M279:ää ja M280:tä. Tiilinen M298. Isot kivet R300 ja harmaa maa M301. Hirsien ojamaiset painaumat M314, M315, M310.	Pohjoisesta	M. Helamaa	20.11.2017
257 Alue 2. (Ru 9-13)	Puujäänne M310:ssä.	Pohjoisesta	M. Helamaa	20.11.2017
258 Alue 2. (Ru 9-13)	Kallo R202:n kivien alla. Sijainti.	Pohjoisesta	M. Helamaa	20.11.2017
259 Alue 2. (Ru 9-13)	Kallo R202:n kivien alla.	Lännestä	M. Helamaa	20.11.2017
260 Alue 2. (Ru 9-13)	Kivet R300, alempi kivikerta.	Pohjoisesta	M. Helamaa	20.11.2017
261 Alue 2. (Ru 9-13)	Kivet R300, alempi kivikerta. Tiilinen M298. Ojamaiset painaumat M314, M315.	Pohjoisesta	M. Helamaa	20.11.2017
262 Alue 2. (Ru 9-13)	M298.	Lännestä	M. Helamaa	20.11.2017
263 Alue 2. (Ru 9-13)	Isot kivet R294. M211, M311, M312. Eteläosassa pohjamaa.	Pohjoisesta	M. Helamaa	20.11.2017
264 Alue 2. (Ru 9-13)	Isot kivet R294. M211, M311, M312. Eteläosassa pohjamaa.	Etelästä	M. Helamaa	20.11.2017
265 Alue 2. (Ru 9-13)	Isot kivet R294. M211, M311, M312. Eteläosassa pohjamaa.	Etelästä	M. Helamaa	20.11.2017
266 Alue 2. (Ru 9-13)	Kivet R300, alempi kivikerta. Tiilinen M298. Ojamaiset painaumat M314, M315.	Etelästä	M. Helamaa	20.11.2017
267 Alue 2. (Ru 9-13)	R321 palaneet kivet M298:n alaosassa.	Lännestä	M. Helamaa	20.11.2017
268 Alue 2. (Ru 9-13)	M298:n pohjan tiilet, kivet ja laasti kuopan L323 painauman pohjalla.	Lännestä	M. Helamaa	20.11.2017
269 Alue 2. (Ru 9-13)	R301 pienemmät kivet purettu, iso luonnonkivi (?) paikoillaan. Oja M314 sekä tummat hiekan M316 ja M322. Vaalea hiekka osin pohjamaata, osin tulvakerrosta M306.	Pohjoisesta	M. Helamaa	20.11.2017
270 Alue 2. (Ru 9-13)	Tummat hiekat M316 ja M322/L323.	Lännestä	M. Helamaa	20.11.2017
271 Alue 2. (Ru 9-13)	Työkuva, suurten kivien R294 poisto koneella. Alla M211.	Lounaasta	M. Helamaa	20.11.2017
272 Alue 2. (Ru 9-13)	R300, L319.	Lännestä	M. Helamaa	20.11.2017
273 Alue 2. (Ru 9-13)	Suuret kivet R294:stä poistettu, alla pienempiä kiviä sekä M211.	Pohjoisesta	J. Haarala	20.11.2017
274 Alue 2. (Ru 9-13)	Suuret kivet R294:stä poistettu, alla pienempiä kiviä sekä M211.	Idästä	J. Haarala	20.11.2017
275 Alue 2. (Ru 9-13)	M307 tumma "niittykerros" vaalean tulvahiekan M306 alla.	Lännestä	M. Helamaa	21.11.2017
276 Alue 2. (Ru 9-13)	M307 tumma "niittykerros" vaalean tulvahiekan M306 alla.	Pohjoisesta	M. Helamaa	21.11.2017
277 Alue 2. (Ru 9-13)	Ruudut 9-10 pohjassa, R294:n kuoppa ja kivien painaumat	Pohjoisesta	M. Helamaa	21.11.2017
278 Alue 2. (Ru 9-13)	Yleiskuva, työkuva: Janne ottaa näytteitä M307:stä.	Luoteesta	M. Helamaa	21.11.2017

Nro	Tyyppi	YKSIKKÖ, ruutu	ehdotettu käyttö	X	Y	Z
1	Maanäyte	M124	<i>makro</i>	6780084,675	22473674,290	4,339
2	Maanäyte	M124	<i>makro</i>	6780085,193	22473673,404	4,291
3	Maanäyte	M124	<i>makro</i>	6780085,620	22473678,262	4,267
4	Maanäyte	M124	<i>makro</i>	6780084,836	22473677,183	4,232
5	Maanäyte	M124	<i>makro</i>	6780085,506	22473674,956	4,209
6	Maanäyte	M131	<i>makro</i>	6780085,587	22473678,190	4,166
7	Maanäyte	M131	<i>makro</i>	6780085,393	22473677,414	4,176
8	Maanäyte	M131	<i>makro</i>	6780085,347	22473675,782	4,177
9	Maanäyte	M122	<i>makro</i>	6780088,676	22473674,925	3,695
10	Maanäyte	M133	<i>makro</i>	6780088,049	22473674,081	3,797
11	Maanäyte	M134	<i>makro</i>	6780088,521	22473675,599	3,556
12	Maanäyte	M159	<i>makro</i>	6780082,722	22473678,191	4,366
13	Maanäyte	M164	<i>makro</i>	6780083,007	22473680,232	4,282
14	Maanäyte	M169	<i>makro</i>	6780082,269	22473678,757	4,402
15	Maanäyte	M169	<i>makro</i>	6780082,939	22473677,378	4,459
16	Maanäyte	M167	<i>makro</i>	6780082,823	22473679,705	4,257
17	Maanäyte	M167	<i>makro</i>	6780083,355	22473680,443	4,043
18	Laastinäyte	R214		6780089,038	22473708,392	4,178
19	Maanäyte, ruotoa ym	M211, Ru 5	<i>luuseulonta /makro</i>	6780087,668	22473710,453	4,511
20	Maanäyte, ruotoa ym	M211, Ru 5	<i>luuseulonta /makro</i>	6780088,301	22473712,498	4,416
21	Maanäyte, ruotoa ym	M211, Ru 4	<i>luuseulonta /makro</i>	6780089,649	22473711,649	4,009
22	Maanäyte, ruotoa ym	M211, Ru 4	<i>luuseulonta /makro</i>	6780089,718	22473713,147	4,162
23	Maanäyte, ruotoa ym	M211, Ru3	<i>luuseulonta /makro</i>	6780088,898	22473714,384	4,329
24	Maanäyte, ruotoa ym	M211, Ru3	<i>luuseulonta /makro</i>	6780089,018	22473714,535	4,291
25	Maanäyte, ruotoa ym	M215, Ru 3	<i>luuseulonta /makro</i>	6780089,723	22473715,175	4,118
26	Maanäyte, ruotoa ym	M211, Ru 2	<i>luuseulonta /makro</i>	6780089,137	22473717,313	4,223
27	Maanäyte, ruotoa ym	M211, Ru 2	<i>luuseulonta /makro</i>	6780089,221	22473719,212	4,233
28	Maanäyte, ruotoa ym	M211, Ru 1	<i>luuseulonta /makro</i>	6780089,140	22473718,021	4,212
29	Maanäyte, ruotoa ym	M215, Ru 1	<i>luuseulonta /makro</i>	6780088,913	22473716,777	4,265
30	Maanäyte, ruotoa ym	M215, Ru 2	<i>luuseulonta /makro</i>	6780088,792	22473714,374	4,219
31	Maanäyte, ruotoa ym	M216	<i>luunäyte</i>	6780088,705	22473716,246	4,323
32	Maanäyte, ruotoa ym	M215, Ru 2	<i>luunäyte</i>	6780088,905	22473714,225	4,059
33	Maanäyte, ruotoa ym	M216	<i>Luunäyte</i>	6780088,841	22473715,221	4,191
34	Maanäyte	M215, Ru 4	<i>luuseulonta /makro</i>	6780088,243	22473712,673	4,268
35	Maanäyte	M215, Ru 4	<i>luuseulonta /makro</i>	6780088,424	22473711,150	4,304
36	maanäyte	M215, Ru 5	<i>luuseulonta /makro</i>	6780087,528	22473709,609	4,353
37	maanäyte	M215, Ru 5	<i>luuseulonta /makro</i>	6780087,519	22473708,490	4,298
38	Maanäyte	M226	<i>makro</i>	6780088,108	22473713,293	4,256
39	maanäyte	M228	<i>makro</i>	6780087,450	22473709,382	4,345
40	Maanäyte, ruotoa ym. samasta kohtaa	M206, Ru 7,	<i>luunäyte</i>	6780088,018	22473704,386	4,223
41	Maanäyte	M235, Ru 8	<i>luuseulonta /makro</i>	6780087,618	22473699,901	4,171
42	Maanäyte	M235, Ru 8	<i>luuseulonta /makro</i>	6780086,658	22473701,161	4,359
43	Maanäyte	M211, Ru 6	<i>luuseulonta /makro</i>	6780087,791	22473707,146	4,286
44	Maanäyte	M211, Ru 6	<i>luuseulonta /makro</i>	6780087,138	22473704,908	4,348
45	Maanäyte	M211, Ru 7	<i>luuseulonta /makro</i>	6780086,846	22473704,595	4,343
46	Maanäyte	M211, Ru 7	<i>luuseulonta /makro</i>	6780086,603	22473703,225	4,328

47	Maanäyte	M211, Ru 7	luuseulonta /makro	6780086,813	22473702,968	4,325
48	Maanäyte	M211, Ru 7	luuseulonta /makro	6780086,576	22473702,422	4,317
49	Maanäyte	M211, Ru 8	luuseulonta /makro	6780086,393	22473701,659	4,356
50	Maanäyte	M211, Ru 8	luuseulonta /makro	6780086,192	22473700,497	4,341
51	Maanäyte	M211, Ru 8	luuseulonta /makro	6780088,024	22473701,274	4,116
52	Maanäyte	M236	makro	6780088,669	22473705,569	3,974
53	Maanäyte	M236	makro	6780089,092	22473705,480	3,682
54	maanäyte	M237	makro	6780089,206	22473705,185	3,476
55	Maanäyte	M215, Ru 6	luuseulonta /makro	6780086,978	22473705,318	4,270
56	Maanäyte	M247, ojasta l249	makro	6780089,193	22473705,886	3,192
57	Maanäyte	M243, r242:n yhteydestä	makro	6780087,103	22473702,411	4,237
58	Maanäyte	M244	makro	6780087,406	22473700,347	3,957
59	Maanäyte	M245	makro	6780086,192	22473700,095	4,075
60	Maanäyte	M251	makro	6780086,358	22473699,916	3,915
61	Maanäyte	M260 Ru 10	luuseulonta /makro	6780085,391	22473694,966	4,494
62	Maanäyte	M260, Ru 11	luuseulonta /makro	6780085,221	22473692,832	4,483
63	Maanäyte	M270, Ru 10	luuseulonta /makro	6780086,338	22473691,263	4,296
64	Maanäyte, ruotoa ym	M270, Ru 11	luunäyte	6780084,315	22473689,863	4,485
65	Maanäyte	M270, Ru 12	luuseulonta /makro	6780084,607	22473688,120	4,413
66	Maanäyte	M270, Ru 13	luuseulonta /makro	6780083,809	22473686,359	4,523
67	Maanäyte	M270, Ru 13	luuseulonta /makro	6780084,999	22473685,350	4,436
68	Laastinäyte	R259		6780085,994	22473695,971	4,500
69	Laastinäyte	R259		6780085,935	22473695,858	4,488
70	Laastinäyte	R259		6780085,902	22473695,721	4,471
71	Maanäyte, ruotoa ym	M235, Ru 9	luunäyte	6780086,116	22473698,881	4,327
72	Maanäyte, ruotoa ym	M283	luunäyte	6780083,725	22473684,016	4,379
73	Maanäyte	M279, Ru 10	luuseulonta /makro	6780086,225	22473695,694	4,424
74	Maanäyte	M279, Ru 9	luuseulonta /makro	6780086,452	22473696,534	4,345
75	Maanäyte, ruotoa ym	M283	luunäyte	6780083,600	22473684,037	4,330
76	Maanäyte, ruotoa ym	M283	luunäyte	6780083,650	22473684,731	4,339
77	Maanäyte	M279, Ru 9	luuseulonta /makro	6780086,324	22473696,970	4,297
78	Maanäyte, ruotoa ym	M279, Ru 11	luunäyte	6780084,529	22473691,893	4,558
79	Maanäyte, ruotoa ym	M268	luunäyte	6780083,294	22473684,173	4,215
80	Maanäyte	M281	makro	6780084,686	22473689,461	4,305
81	Maanäyte, ruotoa ym	M303	luunäyte	6780085,685	22473694,388	4,289
82	Maanäyte, ruotoa ym	M303	luunäyte	6780086,851	22473693,843	4,125
83	Maanäyte	M296	makro	6780083,193	22473684,531	4,080
84	Maanäyte	M296	makro	6780083,217	22473683,974	4,073
85	Maanäyte	M289, Ru 13	makro	6780085,543	22473686,543	4,200
86	Maanäyte	M289, Ru 14	makro	6780084,810	22473687,512	4,321
87	Maanäyte	M297	makro	6780084,690	22473693,087	4,439
88	Maanäyte	M297	makro	6780085,439	22473696,132	4,300
89	Maanäyte, ruotoa ym	M303	luunäyte	6780086,773	22473694,220	4,198
90	Maanäyte	M309	makro	6780085,161	22473684,810	4,127
91	Maanäyte	M310	makro	6780084,772	22473688,254	4,262
92	Maanäyte	M313	makro	6780085,309	22473696,191	4,338
93	Maanäyte	M315	makro	6780084,587	22473689,167	4,274
94	Maanäyte	M318	makro	6780085,524	22473697,215	4,258

95	Maanäyte, ruotoa ym	M211, Ru 9	<i>luunäyte</i>	6780087,669	22473698,365	4,091
96	Maanäyte	M211, Ru 9	<i>makro</i>	6780086,821	22473697,120	3,864
97	Maanäyte	M311	<i>makro</i>	6780086,811	22473694,700	4,154
98	Maanäyte	M311	<i>makro</i>	6780084,996	22473694,265	4,335
99	Maanäyte	M307	<i>makro</i>	6780085,353	22473686,796	4,177
100	Maanäyte	M307	<i>makro</i>	6780084,015	22473687,371	4,276
101	Maanäyte	M307	<i>makro</i>	6780083,730	22473686,297	4,253
102	Maanäyte	M307	<i>makro</i>	6780086,255	22473691,387	4,068
103	Laastinäyte	R285		6780083,300	22473684,084	4,372
104	Maanäyte	M305	<i>makro</i>	6780084,279	22473686,144	4,290
LUUT						
200	Luuta, 1678 g	M112	<i>osteologinen analyysi</i>			
201	Luuta, 1151 g	M124	<i>osteologinen analyysi</i>			
202	Luuta, 66 g	M131	<i>osteologinen analyysi</i>			
203	Luuta, 921 g	M145	<i>osteologinen analyysi</i>			
204	Luuta, 127 g	M147	<i>osteologinen analyysi</i>			
205	Luuta, 200 g	M148	<i>osteologinen analyysi</i>			
206	Luuta, 133 g	M149	<i>osteologinen analyysi</i>			
207	Luuta, 78 g	M153	<i>osteologinen analyysi</i>			
208	Luuta, 306 g	M157	<i>osteologinen analyysi</i>			
209	Luuta, 24 g	M159	<i>osteologinen analyysi</i>			
210	Luuta, 56 g	M164	<i>osteologinen analyysi</i>			
211	Luuta, 1 g	M167	<i>osteologinen analyysi</i>			
212	Luuta, 7 g	M169	<i>osteologinen analyysi</i>			
213	Luuta, n. 15500 g	M206	<i>osteologinen analyysi</i>			
214	Luuta, n. 19000 g	M207, Ru 1-5	<i>osteologinen analyysi</i>			
215	Luuta, n. 37000 g	M207, Ru 6-8	<i>osteologinen analyysi</i>			
216	Luuta, n. 5000 g	M207, Ru 9-13	<i>osteologinen analyysi</i>			
217	Luuta, n. 5000 g	M211 / ruutu 1	<i>osteologinen analyysi</i>			
218	Luuta, n. 15000 g	M211, Ru 2	<i>osteologinen analyysi</i>			
219	Luuta, n. 28000 g	M211, Ru 3	<i>osteologinen analyysi</i>			
220	Luuta, n. 10000 g	M211, Ru 4	<i>osteologinen analyysi</i>			
221	Luuta, n. 40500 g	M211, Ru 5	<i>osteologinen analyysi</i>			
222	Luuta, n. 46500 g	M211, Ru 6	<i>osteologinen analyysi</i>			
223	Luuta, n. 15500 g	M211, Ru 7	<i>osteologinen analyysi</i>			
224	Luuta, n. 17500 g	M211, Ru 8	<i>osteologinen analyysi</i>			
225	Luuta, n. 6000 g	M211, Ru 9	<i>osteologinen analyysi</i>			
226	Luuta, n. 3000 g	M212	<i>osteologinen analyysi</i>			
227	Luuta, n. 2500 g	M215, Ru 1	<i>osteologinen analyysi</i>			
228	Luuta, n. 14000 g	M215, Ru 2	<i>osteologinen analyysi</i>			
229	Luuta, n. 49000 g	M215, Ru 3	<i>osteologinen analyysi</i>			
230	Luuta, n. 60000 g	M215, Ru 4	<i>osteologinen analyysi</i>			
231	Luuta, n. 48000 g	M215, Ru 5	<i>osteologinen analyysi</i>			
232	Luuta, n. 8500 g	M215, Ru 6	<i>osteologinen analyysi</i>			
233	Luuta, n. 20000 g	M216	<i>osteologinen analyysi</i>			
234	Luuta, 432 g	M217	<i>osteologinen analyysi</i>			
235	Luuta, 81 g	M223	<i>osteologinen analyysi</i>			
236	Luuta, 1787 g	M226	<i>osteologinen analyysi</i>			

237	Luuta, n. 19000 g	M235, Ru 8	<i>osteologinen anlyysi</i>
238	Luuta, n. 14000 g	M235, Ru 9	<i>osteologinen anlyysi</i>
239	Luuta, n. 25500 g	M236	<i>osteologinen anlyysi</i>
240	Luuta, n. 13000 g	M237	<i>osteologinen anlyysi</i>
241	Luuta, 897 g	M239	<i>osteologinen anlyysi</i>
242	Luuta, 376 g	M241	<i>osteologinen anlyysi</i>
243	Luuta, 775 g	M243	<i>osteologinen anlyysi</i>
244	Luuta, 1840 g	M244	<i>osteologinen anlyysi</i>
245	Luuta, n. 3000 g	M245	<i>osteologinen anlyysi</i>
246	Luuta, 238 g	M246	<i>osteologinen anlyysi</i>
247	Luuta, n. 4000 g	M247	<i>osteologinen anlyysi</i>
248	Luuta, 1688 g	M257	<i>osteologinen anlyysi</i>
249	Luuta, 1788 g	M260	<i>osteologinen anlyysi</i>
250	Luuta, n. 3000 g	M270, Ru 11	<i>osteologinen anlyysi</i>
251	Luuta, n. 12500 g	M270, Ru 12	<i>osteologinen anlyysi</i>
252	Luuta, n. 11000 g	M270, Ru 13	<i>osteologinen anlyysi</i>
253	Luuta, 1079 g	M278	<i>osteologinen anlyysi</i>
254	Luuta, n. 7500 g	M279, Ru 9	<i>osteologinen anlyysi</i>
255	Luuta, n. 4000 g	M279, Ru 10	<i>osteologinen anlyysi</i>
256	Luuta, n. 4500 g	M279, Ru 11	<i>osteologinen anlyysi</i>
257	Luuta, 1363 g	M282	<i>osteologinen anlyysi</i>
258	Luuta, 412 g	M286	<i>osteologinen anlyysi</i>
259	Luuta, 127 g	M289, Ru12	<i>osteologinen anlyysi</i>
260	Luuta, 376 g	M289, Ru13	<i>osteologinen anlyysi</i>
261	Luuta, 1042 g	M295	<i>osteologinen anlyysi</i>
262	Luuta, 71 g	M296	<i>osteologinen anlyysi</i>
263	Luuta, 1117 g	M297	<i>osteologinen anlyysi</i>
264	Luuta, 2343 g	M298	<i>osteologinen anlyysi</i>
265	Luuta, ei punnittu	M303 (alanumerot 1-9)	<i>osteologinen anlyysi</i>
266	Luuta, 18 g	M305, Ru13	<i>osteologinen anlyysi</i>
267	Luuta, 86 g	M311	<i>osteologinen anlyysi</i>
268	Luuta, 618 g	M313	<i>osteologinen anlyysi</i>
269	Luuta, 315 g	M314	<i>osteologinen anlyysi</i>
270	Luuta, 48 g	M315	<i>osteologinen anlyysi</i>
271	Luuta, 141 g	M316	<i>osteologinen anlyysi</i>
272	Luuta, 64 g	M317	<i>osteologinen anlyysi</i>
273	Luuta, 98 g	M318	<i>osteologinen anlyysi</i>
274	Luuta, 84 g	M320	<i>osteologinen anlyysi</i>
275	Luuta, 218 g	M322	<i>osteologinen anlyysi</i>

RAUMA, Luostarinkatu 2017
LÖYDÖT

M103	Kolikko Huonokuntoinen kolikko. Fredrik I, 1 äyri KM, 1720, Tukholma. Halkaisija 23 mm	1 kpl	4 g	KM41321: 1	<i>Poistettu: P001</i>
M104	Kivisaviastian pala Pala kannun kaulasta, jossa koristehilja. Vaalea / valkoinen massa, hieman oranssin ruskeaa pinta.	1 kpl	6 g	KM41321: 1	<i>Poistettu:</i>
M104	Punasaviastian pala Reunapala todennäköisesti kullhosta. Reunan sisäpuolella valkosaviraita, ulkopuolella koristeura.	1 kpl	14 g	KM41321: 2	<i>Poistettu:</i>
M104	Tasolasin pala Vihertävä massa. Toisessa palassa retusoitu kulma, toisessa yksi reunaa.	2 kpl	7 g	KM41321: 3	<i>Poistettu:</i>
M105	Naula Yksi kookas ja kaksi lyhyempää. Lyhyet 4 cm, pitkä 12 cm.	3 kpl	68 g	KM41321: 1	<i>Poistettu: P002</i>
M105	Piiposiiniastian pala Kaksi pientä sirua, toisessa violetti kasviaiheinen siirtokoristelu.	2 kpl	2 g	KM41321: 1	<i>Poistettu: P003</i>
M105	Liitupiipun katkelma Varren katkelmia.	3 kpl	4 g	KM41321: 1	<i>Poistettu: P004</i>
M105	Lasiastian pala Kylkipala koristeista puristelasia.	1 kpl	3 g	KM41321: 1	<i>Poistettu: P005</i>
M105	Lasiastian pala Kylkipala, vedesinentävää lasia. Todennäköisesti pullosta.	1 kpl	6 g	KM41321: 1	<i>Poistettu: P006</i>
M105	Lasipulion pala Kylkipaloja muottiin tehostä pullosta, osassa näkyy sauma. Massa turman vihreä. Mahdollisesti keilapullosta.	13 kpl	43 g	KM41321: 1	<i>Poistettu: P007</i>
M105	Tasolasin pala Vihertävä massa, pinta irisoitunut.	3 kpl	4 g	KM41321: 1	<i>Poistettu: P008</i>
M105	Savukkeen imukeholki Tunnistamaton mustaa materiaalia, mahdollisesti muovia tai luuta. Kokonainen. Suun puolta on veistetty todennäköisesti mukavamman muodon saamiseksi. Pituus 5,6 cm, suosa noin 1x0,5 cm, toinen pää halkaisijaltaan noin 1 cm.	1 kpl	3 g	KM41321: 1	<i>Poistettu: P009</i>
M108	Kivisaviastian pala Suurehko pala kannun kaulaa. Ulkopinta osin lasittunut. <i>Siegburg.</i>	1 kpl	60 g	KM41321: 4	<i>Poistettu:</i>
M108	Punasaviastian pala Yhteensopivat palat suuren lautasen / vadin pohjaa ja hieman reunaa. Sisäpinnalla valkosaviliete ja kirkas lasite, jonka päälle tehty koristelu vihreällä lasiteella. Osa lasiteista lohjennut.	7 kpl	356 g	KM41321: 5	<i>Poistettu:</i>
M108	Punasaviastian pala Katkelma horisontaalisista kovasta, jonka pinnalta lasite suureksi osaksi lohjennut pois valkosavilietteen päältä.	1 kpl	22 g	KM41321: 6	<i>Poistettu:</i>
M108	Punasaviastian pala Kylkipala, jonka sisäpinnalla vihertävä lasite, ulkopinnalla kirkas.	1 kpl	8 g	KM41321: 7	<i>Poistettu:</i>
M108	Tasolasin pala Kahdella reunalla retusointia, pala alun perin kolmiomainen.	1 kpl	4 g	KM41321: 8	<i>Poistettu:</i>
M108	Tasolasin pala Massa todennäköisesti vihertävä, pinnat irisoituneet.	3 kpl	6 g	KM41321: 9	<i>Poistettu:</i>
M109	Naula Kanta nelikulmainen. Pituus 8 cm.	1 kpl	26 g	KM41321: 1	<i>Poistettu: P010</i>

RAUMA, Luostarinkatu 2017
LÖYDÖT

M109	Kivisaviastian pala Palat kaulasta, todennäköisesti samasta astiasta / kannusta? Ulkopinnalla erotuu rihlaus ja siinä ruskea täplikkäs suolasitus. Massa harmaa. <i>mohd. Raeren?</i>	2 kpl	9 g	KM41321: 10	<i>Poistettu:</i>
M109	Liitupiipun katkelma Varren pala. Pisteviivakoristelu sekä isoista rasteista koostuva nauha.	1 kpl	3 g	KM41321: 11	<i>Poistettu:</i>
M109	Tasolasin pala, ikkunaruuu Kahdesta kulumastaan rikki mennyt, tasakylkisen kolmion muotoinen, reunoitaan retusoitu ikkunaruuu. Massa vihertävä ja rokkoinen. Alkuperäiset mitat olleet 9 x 8,5 x 8,5 cm. Lasin paksuus n. 2 mm	1 kpl	10 g	KM41321: 12	<i>Poistettu:</i>
M109	Tasolasin pala Yhdessä reunassa reunapaksummos. Massa vihertävä.	1 kpl	4 g	KM41321: 13	<i>Poistettu:</i>
M109	Tasolasin pala Massat eri vihertävät.	2 kpl	4 g	KM41321: 14	<i>Poistettu:</i>
M111	Naula Kanta soikea. Pituus n. 5,5 cm	1 kpl	18 g	KM41321: 1	<i>Poistettu: P011</i>
M111	Kivisaviastian pala Kannun pohjaa. Sormin muotoiltu aaltoileva korotettu pohjareuna. Massa harmaa, ulkopinta osin ruskeaa osin kirkas (suolalaste?). Pohjan halkaisija <i>mohd. samaa kuin</i>	1 kpl	52 g	KM41321: 15	<i>Poistettu:</i>
M111	Punasaviastian pala Kylkipala, ulkopinnalla tiheä rihlaus, sisäpinnalla kirkas lasite.	1 kpl	7 g	KM41321: 16	<i>Poistettu:</i>
M111	Punasaviastian pala Kylkipala, mustunut ulopinta rihlattu, sisäpinnalla kulunut lasite.	1 kpl	3 g	KM41321: 17	<i>Poistettu:</i>
M111	Punasaviastian pala Pohjareunaa tasapohjaisesta astiasta. Sisäpinta lohjennut.	1 kpl	7 g	KM41321: 18	<i>Poistettu:</i>
M111	Tasolasin pala Pienet vihertävät sirut.	2 kpl	2 g	KM41321: 19	<i>Poistettu:</i>
M111	Hioinkivi Liuskekiveä, kulmikas, yksi pinta hioutunut.	1 kpl	151 g	KM41321: 1	<i>Poistettu: P012</i>
M112	Naula / naulan katkelma Ehjässä kapea (varren levyinen) pitkulainen kanta. Ehjän pituus 5,5 cm	2 kpl	18 g	KM41321: 1	<i>Poistettu: P013</i>
M112	Kivisaviastian pala Relieffikoristeinen kylki/kaulapala sinivalikoista westerwaldin tyyppiä.	1 kpl	1 g	KM41321: 20	<i>Poistettu:</i>
M112	Kivisaviastian pala Kylkipala, jossa vihreä lasite, massa valkoinen. <i>Todennäköisesti vihreälasiteinen siegburgilainen astia.</i>	1 kpl	10 g	KM41321: 21	<i>Poistettu:</i>
M112	Kivisaviastian pala Olkaa todennäköisesti pienestä pullosta. Astian pinta ja massa on mustunut.	1 kpl	3 g	KM41321: 22	<i>Poistettu:</i>
M112	Kivisaviastian pala Kylkipala suurehkosta astiasta. Pinnassa osittainen lasite. Massa vaalea.	1 kpl	38 g	KM41321: 23	<i>Poistettu:</i>
M112	Punasaviastian pala Padan jalka, sisäpinnalla kirkas lasite.	1 kpl	47 g	KM41321: 24	<i>Poistettu:</i>

**RAUMA, Luostarininkatu 2017
LÖYDÖT**

M112	Punasaviastian pala Kylkipala, jonka ulkopinta kaareutuu mahdollisesti jalkaa tai kahaa kohti. Sisäpinta lasitettu.	1 kpl	32 g	KM41321: 25	<i>Poistettu:</i>
M112	Tasolasin pala Reuna retusoitu.	1 kpl	3 g	KM41321: 26	<i>Poistettu:</i>
M112	Tasolasin pala Reunapaksunnos, massa vihertävä	1 kpl	5 g	KM41321: 27	<i>Poistettu:</i>
M112	Tasolasin pala Pieniä siruja eri sävyissä, pinnat irisoituneet.	18 kpl	31 g	KM41321:	<i>Poistettu: P014</i>
M112	Luuesine: katkelma Paneeli veitsen tms kahvasta. Keskellä kulkee ura. Lisäksi viisi reikää, joissa ollut metallia. Koko noin 7,5 x 1-1,5 cm	1 kpl	4 g	KM41321: 28	<i>Poistettu:</i>
M112	Pin pala	2 kpl	16 g	KM41321:	<i>Poistettu: P015</i>
M112	Kivisaviastian pala Kylkipala, massa harmaa, pinnalla osin ruskehtava lasite.	1 kpl	4 g	KM41321: 29	<i>Poistettu:</i>
M112	Kivisaviastian pala Pieni siru, massa lähes valkoinen, pinnat tummuneet.	1 kpl	1 g	KM41321: 30	<i>Poistettu:</i>
M112	Punasaviastian pala Kahteen osaan hajennut padan jalan kärki.	2 kpl	12 g	KM41321: 31	<i>Poistettu:</i>
M112	Punasaviastian pala Reuna- ja kylkipaloja joista toinen pinta lohjennut. Mahdollisesti samaa astiaa. Sisäpinnalla lasite, ulkopinnalla rihlausta.	5 kpl	10 g	KM41321: 32	<i>Poistettu:</i>
M112	Tasolasin pala Pieni vihertävä siru	1 kpl	1 g	KM41321:	<i>Poistettu: P016</i>
M124	Metallesine: Veitsi Voimakkaan korroosion peitossa. Todennäköisesti veitsen terä ruotoineen. Kokonaispituus 14 cm	1 kpl	72 g	KM41321: 33	<i>Poistettu:</i>
M124	Naula / naulan katkelma Yksi kokonainen (kanta pyöreähkö), loput katkenneita. Voimakkaasti korrodoituneita hiekkapaakkuja. Ehjän pituus 4,5 cm	4 kpl	45 g	KM41321:	<i>Poistettu: P017</i>
M124	Punasaviastian pala Kylkipala, mahdollisesti padasta. Sisäpinnalla huonokuntoinen lasite, ulkopinta mustunut.	1 kpl	13 g	KM41321: 34	<i>Poistettu:</i>
M124	Punasaviastian pala Kylkipala, sisäpinnalla huonokuntoisen lasite, ulkopinnalla rihalusta. Pala on kuonaantunut huokoiseksi.	1 kpl	6 g	KM41321: 35	<i>Poistettu:</i>
M124	Lasastian pala Yhteensopivat jalkaaittaa, sekä pieni kylkisiru, sinistä lasia. <i>Keilapikari, Keivenglas</i>	3 kpl	2 g	KM41321: 36	<i>Poistettu:</i>
M124	Tasolasin pala Suurehko pala, jonka yhdessä reunassa paksunnos. Massa vaalean vihreä. Kaksi pienempää sirua.	3 kpl	16 g	KM41321: 37	<i>Poistettu:</i>
M124	Pin pala	2 kpl	11 g	KM41321:	<i>Poistettu: P018</i>
M127	Naula Kapea kanta. Pituus 5,5 cm	1 kpl	16 g	KM41321:	<i>Poistettu: P019</i>
M127	Punasaviastian pala Pala reunan alaisesta kavennuksesta, kaulasta, sisäpinnalla kirkkas lasite.	1 kpl	6 g	KM41321: 38	<i>Poistettu:</i>
M127	Tasolasin pala Toisessa palassa reunapaksunnos. Massa vihertävää, irisoitunutta.	2 kpl	5 g	KM41321: 39	<i>Poistettu:</i>

**RAUMA, Luostarininkatu 2017
LÖYDÖT**

M132	Naula Epäsäännöllinen kanta. Pituus 9,5 cm	1 kpl	23 g	KM41321:	<i>Poistettu: P020</i>
M137	Naula Kapea, naulan levyinen kanta. Pituus 6,5 cm	1 kpl	13 g	KM41321:	<i>Poistettu: P021</i>
M137	Tasolasin pala Retusoitu kulma sekä retusointia myös kolmannella sivulla, aluperin kolmiomainen ikkunaruutu?	1 kpl	4 g	KM41321: 40	<i>Poistettu:</i>
M139	Naula Kanta pyöreä. Vääntynyt.	1 kpl	11 g	KM41321:	<i>Poistettu: P022</i>
M145	Naula / naulan katkelma Kolme kokonaista, kaksi katkelmaa. Kannat epäsäännöllisiä, osin kullmikkaita, osin pyöreitä. Ehjen pituudet 7-9,5 cm	5 kpl	90 g	KM41321:	<i>Poistettu: P023</i>
M145	Kivisaviastian pala Kylkipaloja ja pala aaltoilevasta pohjareunasta (Wellenfuss). Palat mahdollisesti samasta astiasta, voivat olla useammastakin. Harmaa massa ja pinnalla ruskeanlaikkas lasite. <i>mshd. Raerenilainen</i>	3 kpl	64 g	KM41321: 41	<i>Poistettu:</i>
M145	Kivisaviastian pala Kaksi yhteensopivaa kylkipalaa ja kolmas mahdollisesti samaa. Reliefkoristeitua, sinivalikoista Westerwaldin tyyppin keramiikkaa. <i>Ns. sylinterikaulaisesta kannusta.</i>	3 kpl	10 g	KM41321: 42	<i>Poistettu:</i>
M145	Kivisaviastian pala Ohuita kylkisiruja. Massa valkoinen, pinta oranssi. <i>Mahd. Siegburg tai Walderburg.</i>	3 kpl	7 g	KM41321: 43	<i>Poistettu:</i>
M145	Valkosaviastian pala Kylkipaloja, ulkopinnalla rihlausta, sisäpinnat lohjennut, oletettavasti lasite lohjennut.	11 kpl	29 g	KM41321: 44	<i>Poistettu:</i>
M145	Valkosaviastian pala Kylkipala vadista, sisäpinnalla punasaviraitoja.	1 kpl	6 g	KM41321: 45	<i>Poistettu:</i>
M145	Saviastian pala Yhteensopivat palat padan jalkaa. Mahdollisesti punasavea.	3 kpl	22 g	KM41321: 46	<i>Poistettu:</i>
M145	Punasaviastian pala Kylkipalaa vadista, jonka sisäpinnalla valkosavikoristellua.	1 kpl	25 g	KM41321: 47	<i>Poistettu:</i>
M145	Punasaviastian pala Kylkipaloja yhdestä tai useammasta astiasta. Sisäpinnalla valkosaviraitoja.	4 kpl	16 g	KM41321: 48	<i>Poistettu:</i>
M145	Punasaviastian pala Yhteensopivat reunapalat vadista tms. Pinnat tummuneet tulesa tms. Sisäpinnalla lasite.	2 kpl	15 g	KM41321: 49	<i>Poistettu:</i>
M145	Punasaviastian pala Yhteensopivat kylkipalat, pataa tai säilytysastiaa. Ulkopinnalla rihlaus, sisäpinnalla kirkkas lasite.	2 kpl	12 g	KM41321: 50	<i>Poistettu:</i>
M145	Punasaviastian pala Kylkipala, ulkopinta lohjennut sisäpinnalla maitomainen lasite.	1 kpl	7 g	KM41321: 51	<i>Poistettu:</i>
M145	Punasaviastian pala Kylkipala / profioliotu pala. Sisäpinnalla tumma lasite, ulkopinnalla osassa palaa rihlausta, keskellä koristerihla ja osa pinnasta sieä.	1 kpl	6 g	KM41321: 52	<i>Poistettu:</i>
M145	Punasaviastian pala Pohjapala vadista tms. Sisäpinnan lasite lohjennut.	1 kpl	23 g	KM41321: 53	<i>Poistettu:</i>
M145	Liitupiijun katkelma Varren paloja.	2 kpl	7 g	KM41321: 54	<i>Poistettu:</i>

**RAUMA, Luostarinkatu 2017
LÖYDÖT**

M145	Tasolasin pala Kahdeita sivulta teräväkäriseksi kolmioksi retusoituu pala, muuten lohjennut.	1 kpl 4g	KM41321: 55	<i>Poistettu:</i>
M145	Tasolasin pala Kahdella reunalla retusointia.	1 kpl 4g	KM41321: 56	<i>Poistettu:</i>
M145	Tasolasin pala Kussakin palassa yhdellä reunalla retusointia.	5 kpl 13g	KM41321: 57	<i>Poistettu:</i>
M145	Tasolasin pala Kussakin palassa yhdellä reunalla reunapaksumnos.	3 kpl 16g	KM41321: 58	<i>Poistettu:</i>
M145	Tasolasin pala Massa vihertävää.	18 kpl 35g	KM41321: 59	<i>Poistettu:</i>
M145	Sulanutta lasia Aluperin todennäköisesti tasolasia, vihertävä massa	2 kpl 4g	KM41321:	<i>Poistettu: P024</i>
M145	Hioinkiven katkelma Hiekkiveä.	1 kpl 26g	KM41321: 60	<i>Poistettu:</i>
M145	Piin pala	2 kpl 5g	KM41321:	<i>Poistettu: P025</i>
M147	Lasiasian pala Pieni kaareva, vahvasti irisoitunut pala, mahdollisesti astiasta.	1 kpl 1g	KM41321: 61	<i>Poistettu:</i>
M147	Tasolasin pala Pieniä siruja, yhdessä palassa retusoitua reunaa.	5 kpl 3g	KM41321: 62	<i>Poistettu:</i>
M147	Kuonaa Kuonaantumutta, lasittunutta savea.	1 kpl 6g	KM41321:	<i>Poistettu: P026</i>
M148	Naula / naulan katkelma Suurikantainen naulan katkelma tai jonkinlainen niitti, jossa iso pyöreä kanta. Lisäksi todennäköisesti hevosenkenän naulan katkelma. Ison naulan kanta halk 3 cm, varren tai varren katkelman pituus 2 cm.	2 kpl 22g	KM41321:	<i>Poistettu: P027</i>
M148	Valkosaviastian pala Pieni kylkipala, jonka ulkopinnalla on reliefkoristelu. Molemmilla pinnoilla vihreä lasite.	1 kpl 1g	KM41321: 63	<i>Poistettu:</i>
M148	Punasaviastian pala Kylkipala, sisäpinnalla tumma, ruskehtava lasite.	1 kpl 6g	KM41321: 64	<i>Poistettu:</i>
M148	Tasolasin pala Paksua lasia reunasta (pyöritystä), toisessa palassa osa pyöritystyä reunasta on retusoitu.	2 kpl 10g	KM41321: 65	<i>Poistettu:</i>
M148	Tasolasin pala Palat reunasta (pyöritystä/pyöritys/paksumnos).	2 kpl 7g	KM41321: 66	<i>Poistettu:</i>
M148	Tasolasin pala Retusoitua reunaa.	1 kpl 1g	KM41321: 67	<i>Poistettu:</i>
M148	Tasolasin pala Eri paksuista, massa vihertävän sävyissä	9 kpl 14g	KM41321: 68	<i>Poistettu:</i>
M149	Kivisaviastian pala Pieni ohut kylkisiru. Massa valkoinen / vaalea, pinta ruskehtava.	1 kpl 1g	KM41321: 69	<i>Poistettu:</i>
M149	Punasaviastian pala Kylkipala, sisäpinta lasitettu.	1 kpl 9g	KM41321: 70	<i>Poistettu:</i>
M149	Liitupipun katkelma Varren pätkä.	1 kpl 8g	KM41321: 71	<i>Poistettu:</i>
M149	Tasolasin pala Vihertävä, pinta irisoitunut. Mahdollisesti leikattu suorakulma.	1 kpl 8g	KM41321: 72	<i>Poistettu:</i>

**RAUMA, Luostarinkatu 2017
LÖYDÖT**

M153	Naulan katkelma Voimakkaasti korrodoituneet.	2 kpl 28g	KM41321:	<i>Poistettu: P028</i>
M153	Kivisaviastian pala Kylkipala, massa harmaa, pinta ruskean laikukas.	1 kpl 3g	KM41321: 73	<i>Poistettu:</i>
M153	Saviastian pala Reunapala ja pari sirua mahdoll. samaa astiaa. Huokoinen massa vaalean ruskea (vaalea punasavi, tumma valkosavi). Pala astian kaulalta, jossa ulospäin taitettu reuna ja kaulan alla kylki rihlattu. Sisäpinna lasite kuonaan tuntu.	3 kpl 17g	KM41321: 74	<i>Poistettu:</i>
M153	Saviastian pala Reunapala, sisäpinnan lasite lohjennut. Massa vaaleanruskeaa (vaalea punasavi, tumma valkosavi).	1 kpl 8g	KM41321: 75	<i>Poistettu:</i>
M153	Liitupipun katkelma Varren pala.	1 kpl 2g	KM41321: 76	<i>Poistettu:</i>
M153	Lasiasian pala Kylkipala sekä yhteensopivat palat suurehkoa kannun kahvaa. Massa kirkas.	5 kpl 120g	KM41321: 77	<i>Poistettu:</i>
M153	Tasolasin pala Vihertävä lasi, jossa mahdollisesti ollut maaluskoristelu. Maalia ei enää näy, mutta pinnassa erottaa eri tavoin irisoituneena viivan sekä pieniä palloja / renkaita.	1 kpl 6g	KM41321: 78	<i>Poistettu:</i>
M153	Tasolasin pala Kussakin palassa yksi reuna retusoitu. Paksuus ja massan vihertävä väri vaihtelevat.	5 kpl 18g	KM41321: 79	<i>Poistettu:</i>
M153	Tasolasin pala Vihertävän eri sävyt ja paksuus vaihtelee, kussakin palassa jossain reunassa reunapaksumnos.	10 kpl 38g	KM41321: 80	<i>Poistettu:</i>
M153	Tasolasin pala Vaihteleva paksuus ja massan vihertävät sävyt.	29 kpl 59g	KM41321:	<i>Poistettu: P029</i>
M153	Hioinkiven katkelma Luskekiveä.	1 kpl 47g	KM41321: 81	<i>Poistettu:</i>
M153	Piin pala	2 kpl 5g	KM41321:	<i>Poistettu: P030</i>
M157	Tasolasin pala Toisessa palassa retsoitu terävä kulma, toisessa palassa retusointia yhdellä sivulla. Voimakkaasti iridoitunut massa.	2 kpl 7g	KM41321: 82	<i>Poistettu:</i>
M157	Tasolasin pala Suurehkot palat, joissa reunapaksumnos, toisessa myös pieni epä säännöllinen valuma. Vihertävä massa on irisoitunut.	2 kpl 21g	KM41321: 83	<i>Poistettu:</i>
M159	Metallisine: Rautavartaan katkelm Pitkä kapea rautavarras, toisesta päästä hieman terävä toisesta katki, halkaisijaltaan kuumikas. Mahdollisesti todeille pitkä naula, jonka kanta on katkennut. Pituus 15,5 cm.	1 kpl 47g	KM41321:	<i>Poistettu: P031</i>
M159	Metallisine: Veitsi Veitsen terä ruotoineen. Terän pituus 7 cm, leveys maks. 1,8 cm, kokonaispituus 12 cm.	1 kpl 37g	KM41321: 84	<i>Poistettu:</i>
M159	Naulan katkelma Voimakkaan korroosion peitossa, toisen kanta todennäköisesti pyöreä.	2 kpl 35g	KM41321:	<i>Poistettu: P032</i>
M159	Punasaviastian pala Kylkipala, jossa jalan tyvi. Sisäpinnalla vihertävän ruskeaa lasite.	1 kpl 41g	KM41321: 85	<i>Poistettu:</i>
M159	Punasaviastian pala Yhteensopivat pohjapalat ja pala jalkaa sekä pohjapala samasta padasta. Melko tasainen pohjajalteen. Sisäpinta lasitettu, ulkopinta osin mustunut.	4 kpl 111g	KM41321: 86	<i>Poistettu:</i>

RAUMA, Luostarinkatu 2017
LÖYDÖT

M164	Kolikko	1 kpl	1 g	KM41321: 87	Poistettu:
-	Kustaa I, Fyrk, 1530, Tukholma.				
M164	Naulan katkelma	1 kpl	6 g	KM41321:	Poistettu: P033
	kanta puuttuu				
M166	Naula	1 kpl	25 g	KM41321:	Poistettu: P034
	kanta epäsuunnollinen, muuten vääntynyt				
M201	Metallisine: Soljen katkelma	1 kpl	2 g	KM41321:	Poistettu: P035
	Ruuu 12-13 Hieman kullimikaa soljen kehää, lyijysoosta tai hopeaa. Pisteviivasta koostuva ornamentiikkaa.				
M201	Metallisine: pronssilevy	1 kpl	1 g	KM41321:	Poistettu: P036
	Ruuu 12-13 Pieni kullimikas metallilevy, jonka yhdellä sivulla pyöreä reikä. Kupariseosta.				
	Mitat 1,5 x 1,7 cm				
M201	Naula / naulan katkelma	4 kpl	46 g	KM41321:	Poistettu: P037
	Ruuu 12-13 Melko pitkiä, kahdessa kullimikas kanta.				
M201	Kivisaviastian pala	2 kpl	8 g	KM41321: 88	Poistettu:
	Ruuu 12-13 Kyllipalat todennäköisesti eri astioista. Reliefikoristeltua siniharmaata Westerwaldin tyyppiä. Oletettavasti kannusta.				
M201	Kivisaviastian pala	1 kpl	3 g	KM41321: 89	Poistettu:
	Ruuu 12-13 Kyllipala, pinta tasainen, hieman sinistä kullmassa suolalasisitteen kanssa. Westerwaldin tyyppiä.				
M201	Kivisaviastian pala	1 kpl	5 g	KM41321: 90	Poistettu:
	Ruuu 12-13 Kylliki-/kaulapala. Harrana massa, lasittunut pinta ruskean laikukas.				
M201	Punasaviastian pala	2 kpl	114 g	KM41321: 91	Poistettu:
	Ruuu 12-13 Yhteensopivat palat padan/pannun putkikahvaa. Kahvan tyvessä sormipainanteet. Astian sisäpinnalla tumma lasite.				
M201	Punasaviastian pala	1 kpl	35 g	KM41321: 92	Poistettu:
	Ruuu 12-13 Putkikahvan katkelma, jossa muotoiltu / profiloitu pää.				
M201	Punasaviastian pala	1 kpl	41 g	KM41321: 93	Poistettu:
	Ruuu 12-13 Padan jalka. Sisäpinnalla vihertävä tumma lasite.				
M201	Punasaviastian pala	1 kpl	26 g	KM41321: 94	Poistettu:
	Ruuu 12-13 Vadin reunapala, sisäpinnalla valkosaviraitoja.				
M201	Punasaviastian pala	2 kpl	8 g	KM41321: 95	Poistettu:
	Ruuu 12-13 Pienet kyllipalat eri astioista, sisäpinnalla valkosaviraitoja. Toisessa mahdollisesti koristeltua myös punasavella.				
M201	Punasaviastian pala	1 kpl	21 g	KM41321: 96	Poistettu:
	Ruuu 12-13 Reunapala todennäköisesti kulhosta. Sisäpinnalla lasite ja valkosaviraita. Reunan ulkosyrjällä koristeuria.				
M201	Punasaviastian pala	1 kpl	13 g	KM41321: 97	Poistettu:
	Ruuu 12-13 Kyllipala astian kaulasta / läheltä reunaa. Ruukkumainen astia, jossa selkä kullimikas kaula. Sisäpinnassa ruskeasävyinen lasite.				
M201	Punasaviastian pala	3 kpl	37 g	KM41321: 98	Poistettu:
	Ruuu 12-13 Kyllipalat eri astioista. Todennäköisesti padoista. Sisäpinnalla kirakas-ruskehtava lasite, osin mustuneella ulkopinnalla rihausta.				
M201	Punasaviastian pala	2 kpl	22 g	KM41321: 99	Poistettu:
	Ruuu 12-13 Pohjapalat eri astioista, toisessa pohjareuna ja sisäpinta lohjennut. Toisessa vaurioitunut lasite sisäpinnalla.				
M201	Liitupiipun katkelma	2 kpl	6 g	KM41321: 100	Poistettu:
	Ruuu 12-13 Varren paloja.				
M201	Lasipullon pala	1 kpl	10 g	KM41321: 101	Poistettu:
	Ruuu 12-13 Kyllipala, massa vihreä.				

RAUMA, Luostarinkatu 2017
LÖYDÖT

M201	Tasolasin pala	1 kpl	3 g	KM41321: 102	Poistettu:
	Ruuu 12-13 Massa vihertävä, retusoitu kulma.				
M201	Tasolasin pala	3 kpl	6 g	KM41321: 103	Poistettu:
	Ruuu 12-13 Kussakin palassa yksi reuna retusoitu. Massa vihertävän eri sävyissä.				
M201	Tasolasin pala	1 kpl	1 g	KM41321: 104	Poistettu:
	Ruuu 12-13 Reunapaksumos, pinta iridisoitunut.				
M201	Tasolasin pala	12 kpl	11 g	KM41321: 105	Poistettu:
	Ruuu 12-13 Vihertävän eri sävyissä, osa voimakkaasti iridisoitunut.				
M205	Kolikko	1 kpl	7 g	KM41321:	Poistettu: P038
	Ruuu 1-5 Nikolai lin alkainen.				
	Halkaisija 25 mm				
	v. 1894-1917				
M205	Kolikko	1 kpl	4 g	KM41321:	Poistettu: P039
	Ruuu 1-5 1 markka.				
	Halkaisija 23 mm				
	1900-luvun alkupuolen (1921-1940) mallia				
M205	Kolikko	1 kpl	3 g	KM41321:	Poistettu: P040
	Ruuu 7 50 penniä vuodelta 1921.				
M205	Metallisine: Rautakuula	1 kpl	187 g	KM41321:	Poistettu: P041
	Ruuu 1-5 Osin muodottomaksi korodoitunut, alun perin mahd. täysin pyöreä.				
	Halk. 3,8 cm				
M205	Naulan katkelma	1 kpl	16 g	KM41321:	Poistettu: P042
	Ruuu 1-5 Kanta epäsuunnollisen soikea.				
M205	Piiposliniastian pala	1 kpl	2 g	KM41321:	Poistettu: P043
	Ruuu 1-5 Lautasen pohjareunaa. Paksuhko lasite.				
M205	Punasaviastian pala	1 kpl	53 g	KM41321:	Poistettu: P044
	Ruuu 1-5 Vadin reunaa, sisäpinnan lasite pitkälti lohjennut, aluperin ollut valkosavikoristeltua.				
M205	Punasaviastian pala	5 kpl	30 g	KM41321:	Poistettu: P045
	Ruuu 1-5 Reuna-, kylki- ja pohjapaloja samaasta astiasta. Pohjapalaa lukuunottamatta kirkas lasite molemmilla pinoilla.				
M205	Punasaviastian pala	2 kpl	4 g	KM41321:	Poistettu: P046
	Ruuu 1-5 Kyllisirut eri astioista, toisessa valkosaviraitoja.				
M205	Valkosaviastian pala	1 kpl	10 g	KM41321:	Poistettu: P047
	Ruuu 6-8 Kyllipala, sisäpinnan tummanvihreä lasite lähes kauttaaltaan lohjennut.				
M205	Punasaviastian pala	1 kpl	14 g	KM41321:	Poistettu: P048
	Ruuu 6-8 Kahvan / korvan katkelma.				
M205	Liitupiipun katkelma	1 kpl	3 g	KM41321:	Poistettu: P049
	Ruuu 1-5 Varren pala.				
M205	Liitupiipun katkelma	1 kpl	3 g	KM41321:	Poistettu: P050
	Ruuu 6-8 Kopan pala, simpukakkoppaa.				
M205	Lasiasian pala	1 kpl	4 g	KM41321:	Poistettu: P051
	Ruuu 1-5 Sinistä lasia, pala todennäköisesti pullon sisäänvedetty pohjaa.				
M205	Lasiasian pala	1 kpl	1 g	KM41321:	Poistettu: P052
	Ruuu 1-5 Pieni siru kirkaasta lasia jossa todennäköisesti valkoisia riattoja, filigraanilasia.				
M205	Lasipullon pala	1 kpl	1 g	KM41321:	Poistettu: P053
	Ruuu 1-5 Ohut kaulapala, pitkäkalaisesta pienestä laitekeittiö-pullosta. Massa kirkas.				

**RAUMA, Luostarinkatu 2017
LÖYDÖT**

M205 Ruutu 1-5	Lasipullon pala Pohjapala sinertävää (puoli Valkoista) lasia. Pohjassa leima K ja 14.	1 kpl 24g	KM41321:	<i>Poistettu: P054</i>
M205 Ruutu 1-5	Lasipullon pala Kylkipaloja eri sävyisistä (kirkas, sekä vihertävä ja sinertävä puoli Valkoinen) puuloista.	15 kpl 115g	KM41321:	<i>Poistettu: P055</i>
M205 Ruutu 1-5	Lasipullon pala Kylkipala sekä paksu suora pala todennäköisesti kulmikkaan pullon kulkeä tai pohjaa. Massa vihreä.	2 kpl 14g	KM41321:	<i>Poistettu: P056</i>
M205 Ruutu 6-8	Lasiastian pala Kulmikkaan juomalasin reuna, massa kirkas. Puhdistelua tai ainakin muotoittin puhallettu.	1 kpl 6g	KM41321:	<i>Poistettu: P057</i>
M205 Ruutu 6-8	Lasipullon pala Muotoittin tehdyn pullon suu, massa tummanvihreä.	1 kpl 29g	KM41321:	<i>Poistettu: P058</i>
M205 Ruutu 6-8	Lasipullon pala Pulun pohjapaloja tummanvihreää lasia (muotoittin tehty), vihertävä kylkipala, jossa muotoin sauma.	5 kpl 94g	KM41321:	<i>Poistettu: P059</i>
M205 Ruutu 6-8	Tasolasin pala Vihertävä massa, yksi reunoista retusoitui.	1 kpl 4g	KM41321:	<i>Poistettu: P060</i>
M205 Ruutu 6-8	Tasolasin pala Kirkasta, hyvin modernia.	1 kpl 2g	KM41321:	<i>Poistettu: P061</i>
M205 Ruutu 7	Tasolasin pala, maalattu Pinnassa sinistä ja kellertävää maalausta. <i>Betoniperustuksen juurelta, voi olla moderni/sekoittunut.</i>	1 kpl 2g	KM41321: 106	<i>Poistettu:</i>
M206 Ruutu 6-8	Koilkko Laskuraha, 1612-1652 (tekijä Wolf Lauffer II), Nürnberg.	1 kpl 4g	KM41321: 107	<i>Poistettu:</i>
M206 Ruutu 6-8	Koilkko Kustaa I, Fyrk. 1528-1532, Tukholma.	1 kpl 1g	KM41321: 108	<i>Poistettu:</i>
M206 Ruutu 6-8	Koilkko Krstina, Äyri, 1636, Tukholma.	1 kpl 1g	KM41321: 109	<i>Poistettu:</i>
M206 Ruutu 6-8,	Koilkko Sten Sture vanhempi, 1/2 aurtu, 1478-1503, Tukholma.	1 kpl 1g	KM41321: 110	<i>Poistettu:</i>
M206 Ruutu 6-8	Koilkko Juhana herttua, Äyri, 1611-1617, Söderköping.	1 kpl 1g	KM41321: 111	<i>Poistettu:</i>
M206 Ruutu 9-13	Koilkko Nikolai I, 2 kopeekkaa, 1841, Pietari. Halkeisija 3,3 cm	1 kpl 20g	KM41321:	<i>Poistettu: P062</i>
M206 Ruutu 9-13	Koilkko Kaarle X Kustaa, 1/4 äyriä, 1657, Avesta.	1 kpl 11g	KM41321: 112	<i>Poistettu:</i>
M206 Ruutu 1-5	Metallisine: katkelma Rautavarras, mahdollisesti naula, joka on väännetty p-kirjaimen muotoon.	1 kpl 16g	KM41321:	<i>Poistettu: P063</i>
M206 Ruutu 6-8	Metallisine: katkelma Pieni pala koristeltua ohutta metallilievä, kupariseos. Mahdollisesti pala sormustimesta. Palan mitat noin 0,7 x 1,4 cm	1 kpl 1g	KM41321:	<i>Poistettu: P064</i>
M206 Ruutu 6-8	Metallisine: Neulan katkelma Kupariseoksen silmänäula, katkennut silmä kohdalta. Pituus 4,5 cm, paksaus noin 1,5 mm	1 kpl 1g	KM41321:	<i>Poistettu: P065</i>
M206 Ruutu 6-8	Metallisine: hakanen Piehekö vaatehaan tms. lenkkiosa. Rautaa? Mitat 1 x 1,5 cm	1 kpl 1g	KM41321:	<i>Poistettu: P066</i>

**RAUMA, Luostarinkatu 2017
LÖYDÖT**

M206 Ruutu 6-8	Metallisine: hakanen Suurikokoinen "vaatehakanen" lenkki. Metalliseosta. Mitat 2 x 2,6 cm	1 kpl 5g	KM41321:	<i>Poistettu: P067</i>
M206 Ruutu 6-8	Metallisine: astian katkelma Kolmiomainen kappale, todennäköisesti padan jalka. Pronssi-seos? Korkeus noin 5 cm, paksummillaan noin 2 cm.	1 kpl 80g	KM41321: 113	<i>Poistettu:</i>
M206 Ruutu 6-8	Metallisine: Veitsi Veitsen terä (rautaa), jonka tyvässä kupariseoksen hela. Ruoto katkennut.	1 kpl 33g	KM41321:	<i>Poistettu: P068</i>
M206 Ruutu 6-8	Metallisine: Veitsi Terän pituus 9 cm, leveys maks. 1,4 cm. Kokonaispituus 11,5 cm.	1 kpl 12g	KM41321:	<i>Poistettu: P069</i>
M206 Ruutu 6-8	Metallisine: Veitsen katkelma Pieni veitsi ruotoineen, ruoto hieman väänntynyt. Rautaa. Terän pituus 6 cm, kokonaispituus 11 cm	1 kpl 11g	KM41321:	<i>Poistettu: P070</i>
M206 Ruutu 6-8	Metallisine: Hevosenkengän katkel Hevosenkengän puolikas, yhdessä reijässä mahdollisesti naula paikoillaan. Korkeus n. 9 cm	1 kpl 113g	KM41321:	<i>Poistettu: P071</i>
M206 Ruutu 6-8	Metallisine: koukku Rengasmainen hela/ holkki, jossa roikkuu koukku. Holkki ollut todennäköisesti puisen varren ympärillä.	1 kpl 45g	KM41321:	<i>Poistettu: P072</i>
M206 Ruutu 9-13	Metallisine: Veitsi Veitsen katkelma: terä katkennut, ruoto taivuttunut. Kokonaispituus n. 12 cm.	1 kpl 18g	KM41321:	<i>Poistettu: P073</i>
M206 Ruutu 9-13	Metallisine: Sinkkiä Rautaa Mitat 2,5 x 7,5 cm	1 kpl 31g	KM41321:	<i>Poistettu: P074</i>
M206 Ruutu 6-8	Lattarauta Lattaraudan katkelma, toisess päässä katkennu kulmikkaan reijän kohdalta, keskeltä taivuttunut. Kokonaispituus noin 13 cm, leveys 1,5 cm	1 kpl 29g	KM41321:	<i>Poistettu: P075</i>
M206 Ruutu 1-5	Naula / naulan katkelma Kannat pääosin epäsuunnollisen soikeita.	10 kpl 91g	KM41321:	<i>Poistettu: P076</i>
M206 Ruutu 6-8	Naula Hevosenkengänauula. Pituus 2,7 cm	1 kpl 4g	KM41321:	<i>Poistettu: P077</i>
M206 Ruutu 6-8	Naula / naulan katkelma Pääosin ehjiä, pituus vaihtelee. Pituudet 5-11 cm, pääosa 7-8 cm	26 kpl 301g	KM41321:	<i>Poistettu: P078</i>
M206 Ruutu 9-13	Naula / naulan katkelma Pääosin ehjiä, vaihteleva koko. Pituudet 3,5 - 11,5 cm	19 kpl 306g	KM41321:	<i>Poistettu: P079</i>
M206 Ruutu 1-5	Piiposliinastian pala Kytki: ja pohjapala. Kylkipalassa koristeuurre ulkopinnalla.	2 kpl 5g	KM41321:	<i>Poistettu: P080</i>
M206 Ruutu 1-5	Punasavastian pala Reunapala vädista, sisäpinnalla valkosavikoristeltua.	1 kpl 61g	KM41321: 114	<i>Poistettu:</i>
M206 Ruutu 1-5	Punasavastian pala Kylkisiru, sisäpinnalla valkosavella ja vihreällä lasitteella tehtyä koristelua.	1 kpl 1g	KM41321: 115	<i>Poistettu:</i>

**RAUMA, Luostarinkatu 2017
LÖYDÖT**

M206	Punasaviastian pala	5 kpl	23 g	KM41321: 116	<i>Poistettu:</i>
Ruutu 1-5	Kylkipaloja samasta astiasta, molemmilla pinoilla kirkas lasite.				
M206	Punasaviastian pala	5 kpl	12 g	KM41321: 117	<i>Poistettu:</i>
Ruutu 1-5	Kylkipaloja samasta astiasta, molemmilla pinoilla vihertävä lasite.				
M206	Punasaviastian pala	1 kpl	8 g	KM41321:	<i>Poistettu:</i>
Ruutu 1-5	Mahdollisesti pohjapala, sisäpinnalla ruskehtava lasite.				
M206	Kivisaviesine	1 kpl	7 g	KM41321: 118	<i>Poistettu:</i>
Ruutu 6-8	Täysin pyöreä pieni pallo / kuula. Ruskea lasitettu pinta. Heikaisija 1,8 mm				
	<i>Alkuperä todennäköisesti Raeren</i>				
M206	Pipostiliinastian pala	10 kpl	27 g	KM41321:	<i>Poistettu: P081</i>
Ruutu 6-8	Pohja- ja kylkipaloja todennäköisesti samasta astiasta, lautasesta jossa korotettu pohjalista. Osa pinnoista lohkeilleet.				
M206	Kivisaviastian pala	1 kpl	8 g	KM41321: 119	<i>Poistettu:</i>
Ruutu 6-8	Kylkipala, jossa reliefkoristelua ja ruskea suolalasje. Massa harmaa. Raereniläinen sylinterimäinen kannu.				
M206	Kivisaviastian pala	1 kpl	4 g	KM41321: 120	<i>Poistettu:</i>
Ruutu 6-8	Ohut kylkipala, massa vaalea, matta pinta hieman rusketunut.				
M206	Valkosaviastian pala	1 kpl	8 g	KM41321: 121	<i>Poistettu:</i>
Ruutu 6-8	Kylkipala, kuonaantunutta tai muuten vaurioitunutta hokoista valkosavea. Astian pinnassa tiheästi vadelmamaisia reliefkoristeryppäitä. Todennäköisesti alun perin kummaltakin puolelta lasitettu.				
M206	Valkosaviastian pala	2 kpl	21 g	KM41321: 122	<i>Poistettu:</i>
Ruutu 6-8	Reuna- ja kylkipala samasta astiasta, todennäköisesti kulhosta, voi myös olla pata. Sisäpinnalla kellertävä lasite, ulkopinnalla koristerihausta.				
M206	Punasaviastian pala	1 kpl	117 g	KM41321: 123	<i>Poistettu:</i>
Ruutu 6-8	Purtikkahva, todennäköisesti pannusta enemmän kuin padasta.				
M206	Punasaviastian pala	1 kpl	51 g	KM41321: 124	<i>Poistettu:</i>
Ruutu 6-8	Purtikkahvan katkelma, tyvässä sormipainanteet. Irronnut astian ulkopinnasta.				
M206	Punasaviastian pala	1 kpl	53 g	KM41321: 125	<i>Poistettu:</i>
Ruutu 6-8	Padan jalan katkelma, sisäpinta laisitettu.				
M206	Punasaviastian pala	1 kpl	21 g	KM41321: 126	<i>Poistettu:</i>
Ruutu 6-8	Padan jalan katkelma.				
M206	Punasaviastian pala	1 kpl	20 g	KM41321: 127	<i>Poistettu:</i>
Ruutu 6-8	Lasittamaton kahvan / korvan katkelma.				
M206	Punasaviastian pala	1 kpl	12 g	KM41321: 128	<i>Poistettu:</i>
Ruutu 6-8	Kahvan / korvan katkelma, pinnassa vihertävää lasitetta.				
M206	Punasaviastian pala	1 kpl	45 g	KM41321: 129	<i>Poistettu:</i>
Ruutu 6-8	Kylkipala, jonka ulkopinnassa on kahvan tai jalan pyöreä lohkeamisjälki. Sisäpinnan ruskehtava lasite pitkälti lohkeillut.				
M206	Punasaviastian pala	1 kpl	11 g	KM41321: 130	<i>Poistettu:</i>
Ruutu 6-8	Reunapala. Sisäpinnalla valkosaviraita sekä kellertävä lasite. Ulkopinnassa kampailemalla tai vastaalla tehtyä tiheää leimapaainnapiintaa.				
M206	Punasaviastian pala	1 kpl	116 g	KM41321: 131	<i>Poistettu:</i>
Ruutu 6-8	Reunapala sekä pieni kylkipala mahdollisesti samaa astiaa, suurta vattia. Sisäpinnalla valkosaviliete, johon tehty pistekoristelua (sgraffito/ "hemring").				
M206	Punasaviastian pala	1 kpl	15 g	KM41321: 132	<i>Poistettu:</i>
Ruutu 6-8	Vadin reunaa, jossa valkosavilietelle tehty koristelua uurtamalla (sgraffito) sekä punasavella.				

**RAUMA, Luostarinkatu 2017
LÖYDÖT**

M206	Punasaviastian pala	1 kpl	28 g	KM41321: 133	<i>Poistettu:</i>
Ruutu 6-8	Reunapala vedista / kulhosta. Sisäpinnalla valkosavikoristelua.				
M206	Punasaviastian pala	1 kpl	52 g	KM41321: 134	<i>Poistettu:</i>
Ruutu 6-8	Reunapala vedista, sisäpinnalla valkosavikoristelua, josta osaa on korostettu vihreällä lasitteella.				
M206	Punasaviastian pala	1 kpl	25 g	KM41321: 135	<i>Poistettu:</i>
Ruutu 6-8	Reunapala vedista / kulhosta. Sisäpinnalla valkosavikoristelua sekä korostusta vihreällä lasitteella.				
M206	Punasaviastian pala	2 kpl	19 g	KM41321: 136	<i>Poistettu:</i>
Ruutu 6-8	Yhteensopivat reunapalat vedista / kulhosta. Sisäpinnalla valkosavikoristelua, ulkopinta pääosin lohjennut.				
M206	Punasaviastian pala	3 kpl	31 g	KM41321: 137	<i>Poistettu:</i>
Ruutu 6-8	Yhteensopivat reunapalat sekä kylkipala mahdollisesti samasta astiasta, vadista. Sisäpinnalla valkosavikoristelua jota paikoin korostettu vihreällä lasitteella.				
M206	Punasaviastian pala	1 kpl	16 g	KM41321: 138	<i>Poistettu:</i>
Ruutu 6-8	Reunapala vedista / kulhosta, sisäpinnalla valkosaviraitoja.				
M206	Punasaviastian pala	1 kpl	7 g	KM41321: 139	<i>Poistettu:</i>
Ruutu 6-8	Reunapala vedista / kulhosta. Sisäpinnalla valkosaviraitoja.				
M206	Punasaviastian pala	9 kpl	84 g	KM41321: 140	<i>Poistettu:</i>
Ruutu 6-8	Kylkipaloja, kaikki todennäköisesti eri astioista, vadeista / kulhoista. Sisäpinnalla valkosavikoristelua (muutakin kuin kehäraitoja), muutamassa palassa hieman vihreää lasitetta korostuksena.				
M206	Punasaviastian pala	8 kpl	91 g	KM41321: 141	<i>Poistettu:</i>
Ruutu 6-8	Kylkipaloja eri astioista, vadeista / kulhoista. Sisäpinnalla valkosaviraitoja.				
M206	Punasaviastian pala	6 kpl	59 g	KM41321:	<i>Poistettu: P082</i>
Ruutu 6-8	Kylki- ja reunapaloja, reunat ainakin vadeista / kulhoista. Lasitteet / sisäpinnat lohjemeet.				
M206	Punasaviastian pala	4 kpl	72 g	KM41321: 142	<i>Poistettu:</i>
Ruutu 6-8	Yhteensopivat reuna- ja kylkipalat pataa (tai ruukkaa), jossa pystysuora, profiloitu reuna. Lasite sisäpinnalla ja paikoin ulkopinnalla. Ulkopinnalla pulteimmassa kohdassa rihausta.				
M206	Punasaviastian pala	1 kpl	27 g	KM41321: 143	<i>Poistettu:</i>
Ruutu 6-8	Reunapala todennäköisesti padasta (tai vastaava). Pystysuora profiloitu reuna, kyljessä rihausta sekä sormipainanne oletettavasti kahvan tyvestä. Sisäpinta lasitettu.				
M206	Punasaviastian pala	4 kpl	51 g	KM41321: 144	<i>Poistettu:</i>
Ruutu 6-8	Reuna- ja kylkipaloja ainakin yhdestä astiasta. Profiloitu reuna, sisäpinnalla vihertävä mutta kirkas lasite, isoimmassa kylkipalassa mustunut ulkopinta. Todennäköisesti padasta.				
M206	Punasaviastian pala	2 kpl	72 g	KM41321: 145	<i>Poistettu:</i>
Ruutu 6-8	Pohjapala sekä pieni reuna, mahdollisesti samasta astiasta. Sisäpinnalla hieman vihertävä, mutta ki				
M206	Punasaviastian pala	2 kpl	35 g	KM41321: 146	<i>Poistettu:</i>
Ruutu 6-8	Yhteensopivat reunapalat vadista/kulhosta. Sisäpinnalla vihertävä lasite.				
M206	Punasaviastian pala	2 kpl	23 g	KM41321: 147	<i>Poistettu:</i>
Ruutu 6-8	Kylkipaloja, sisäpinnalla laikukas lasite.				
M206	Punasaviastian pala	1 kpl	8 g	KM41321: 148	<i>Poistettu:</i>
Ruutu 6-8	Kylkipala. Sisäpinnalla ruskehtava lasite, ulkopinnalla rihausta.				
M206	Punasaviastian pala	5 kpl	54 g	KM41321: 149	<i>Poistettu:</i>
Ruutu 6-8	Kylkipaloja yhdestä tai useammasta astiasta. Sisäpinnalla vihreä lasite, ulkopinnalla useimmissa paloissa rihausta.				
M206	Punasaviastian pala	6 kpl	30 g	KM41321: 150	<i>Poistettu:</i>
Ruutu 6-8	Kylkipaloja useammasta astiasta, sisäpinnalla kirkas / ruskehtava lasite.				
M206	Punasaviastian pala	6 kpl	101 g	KM41321:	<i>Poistettu: P083</i>
Ruutu 6-8	Kylki- pohja- ja reunapaloja eri astioista , joiden lasite on lohjennut tai kuonaantunut / vaurioitunut.				

**RAUMA, Luostarinkatu 2017
LÖYDÖT**

M206	Posliinastian pala	2 kpl	4g	KM41321: 151	<i>Poistettu: P084</i>
Ruutu 9-13	Reuna- ja kylkipala ruusukoristeisesta, kultareunaisesta kahvikupista.				
M206	Kivisaviastian pala	1 kpl	5g	KM41321: 151	<i>Poistettu:</i>
Ruutu 9-13	Kylkipala, reliefikoristelu, massa vaaleanharmaa, pinta sinivalkoinen. <i>Westerwaldin tyyppiin kannusta (sylinterimäinen).</i>				
M206	Kivisaviastian pala	1 kpl	3g	KM41321: 152	<i>Poistettu:</i>
Ruutu 9-13	Kylkipala. Pinnassa reliefikroitelua ja sinistä väriä. <i>Westerwaldin tyyppiin astia, todennäköisesti kannusta.</i>				
M206	Kivisaviastian pala	1 kpl	1g	KM41321: 153	<i>Poistettu:</i>
Ruutu 9-13	Pieni kylkisiru. Valkoinen reliefikoriste, jonka ympärillä sinistä väriä. <i>Westerwaldin tyyppiin astia.</i>				
M206	Kivisaviastian pala	1 kpl	2g	KM41321: 154	<i>Poistettu:</i>
Ruutu 9-13	Kylkipala. Leimakoristelu, joiden väliset alueilla sininen väri. <i>Westerwaldin tyyppiin keramiikkaa, leimakoristettu pullo.</i>				
M206	Kivisaviastian pala	1 kpl	6g	KM41321: 155	<i>Poistettu:</i>
Ruutu 9-13	Kahvan / korvan katkelma. Harmaassa massassa sekoitetta, oranssi pinta karkea. Lähes-kivisikeramiikkaa.				
M206	Fajanssiastian pala	2 kpl	10g	KM41321: 156	<i>Poistettu:</i>
Ruutu 9-13	Yhteensopivat reunapalat lautasesta / vadiasta. Lasite pitkälti lohjennut. Sisäpinnalla sininen maalauskoristelu.				
M206	Fajanssiastian pala	2 kpl	3g	KM41321: 157	<i>Poistettu:</i>
Ruutu 9-13	Yhteensopivat reuna- ja kylkipala, pienehköistä lautasesta tms. Lasite pitkälti lohkeillut, siinä molemmilla pinoilla sinistä maalauskoristelu.				
M206	Saviastian pala	1 kpl	9g	KM41321: 158	<i>Poistettu:</i>
Ruutu 9-13	Kylkipala kovaksi poltettua harmaata. Kummallakin pinnalla lasite.				
M206	Punasaviastian pala	1 kpl	38g	KM41321: 159	<i>Poistettu:</i>
Ruutu 9-13	Putkikahva, tyvessä sormipainanteet.				
M206	Punasaviastian pala	2 kpl	31g	KM41321: 160	<i>Poistettu:</i>
Ruutu 9-13	Yhteensopivat palat putkikahvasta.				
M206	Punasaviastian pala	1 kpl	80g	KM41321: 161	<i>Poistettu:</i>
Ruutu 9-13	Padan jalka. Korkeus noin 7 cm.				
M206	Punasaviastian pala	1 kpl	39g	KM41321: 162	<i>Poistettu:</i>
Ruutu 9-13	Jalan katkelma.				
M206	Punasaviastian pala	1 kpl	12g	KM41321: 163	<i>Poistettu:</i>
Ruutu 9-13	Katkelma jalan tyvestä.				
M206	Punasaviastian pala	1 kpl	8g	KM41321: 164	<i>Poistettu:</i>
Ruutu 9-13	Korvan katkelma, pinnalla ollut vihreä lasite valkosaviilletteen päällä.				
M206	Punasaviastian pala	3 kpl	47g	KM41321: 165	<i>Poistettu:</i>
Ruutu 9-13	Reuna- ja kylkipalat todennäköisesti samasta kullhosta. Sisäpinnalla vihreä lasite valkosaviilletteen päällä, ulkopinnalla myös lasite sekä valkosavikoristelu.				
M206	Punasaviastian pala	1 kpl	39g	KM41321: 166	<i>Poistettu:</i>
Ruutu 9-13	Reunapala vadiasta, jonka sisäpinnalla valkosavikoristelu.				
M206	Punasaviastian pala	5 kpl	66g	KM41321: 167	<i>Poistettu:</i>
Ruutu 9-13	Reuna- ja kylkipaloja. Osa reunoista sopii yhteen. Vati tai vastaava, koristelematon sisäpinta lasitettu				
M206	Punasaviastian pala	1 kpl	16g	KM41321: 168	<i>Poistettu:</i>
Ruutu 9-13	Proffiloitu reunapala, sisäpinnalla lasite.				
M206	Punasaviastian pala	1 kpl	6g	KM41321: 169	<i>Poistettu:</i>
Ruutu 9-13	Kylkipala, molemmilla pinoilla lasite.				

**RAUMA, Luostarinkatu 2017
LÖYDÖT**

M206	Punasaviastian pala	3 kpl	24g	KM41321: 170	<i>Poistettu:</i>
Ruutu 9-13	Reuna- kylki. Ja pohjapalat mahdollisesti samasta astiasta. Pinnat kuluneet, sisäpinnalla todennäköisesti ollut valkosavikoristelu.				
M206	Punasaviastian pala	2 kpl	23g	KM41321: 171	<i>Poistettu:</i>
Ruutu 9-13	Kylki- ja reunapala. Lasitetut pinnat kuonaantuneet / muuten syöpyneet.				
M206	Punasaviastian pala	1 kpl	11g	KM41321: 172	<i>Poistettu:</i>
Ruutu 9-13	Lohkeillut reunapala vadiasta / kullhosta jonka sisäpinnalla valkosaviraitoja.				
M206	Liitupiipun katkelma	1 kpl	3g	KM41321: 173	<i>Poistettu:</i>
Ruutu 6-8	Kopan puolikas. Pieni tulppaanimainen malli. Yläreunaa kiertää pisteiviiva-koristeura. Kopan korkeus 3,1 cm.				
M206	Liitupiipun katkelma	1 kpl	4g	KM41321: 174	<i>Poistettu:</i>
Ruutu 6-8	Varran pala, jossa kaksi rombimaista ranskanilija-leimaa.				
M206	Liitupiipun katkelma	1 kpl	4g	KM41321: 175	<i>Poistettu:</i>
Ruutu 6-8	Varran pala jossa tunnistamatonta reliefikoristelua.				
M206	Liitupiipun katkelma	11 kpl	33g	KM41321: 176	<i>Poistettu:</i>
Ruutu 6-8	Varran paloja.				
M206	Liitupiipun katkelma	1 kpl	4g	KM41321: 177	<i>Poistettu:</i>
Ruutu 9-13	Varren pätkä, jossa kanta jäljellä.				
M206	Liitupiipun katkelma	8 kpl	18g	KM41321: 178	<i>Poistettu:</i>
Ruutu 9-13	Varren pätkiä.				
M206	Lasipullon pala	4 kpl	31g	KM41321: 179	<i>Poistettu: P085</i>
Ruutu 1-5	Pullon suu, kylkipaloja ja pohjaa eri astioista. Suupala kierekorikkupullosta, pohja kulmikkaasta pienestä pullosta, jonka pohjassa numerot 20. Massa kaikissa paloissa kirkas.				
M206	Lasipullon pala	5 kpl	30g	KM41321: 180	<i>Poistettu: P086</i>
Ruutu 1-5	Kylkipaloja ja pohjreunaa sylinterimallisesta pullosta, todennäköisesti muottiin tehty. Massa puolivalkoinen, vihertävä.				
M206	Lasipullon pala	2 kpl	6g	KM41321: 179	<i>Poistettu:</i>
Ruutu 1-5	Kylkipalat, massa sammaleenvihreä, hieman rokkoinen.				
M206	Lasipullon pala	3 kpl	15g	KM41321: 180	<i>Poistettu:</i>
Ruutu 1-5	Kylkipaloja eri astioista. Vihreä massa on pinnaltaan irisoitunut.				
M206	Tasolasin pala	2 kpl	5g	KM41321: 181	<i>Poistettu:</i>
Ruutu 1-5	Vihertävä massa irisoitunutta, toisessa palassa retusoitu reuna.				
M206	Lasiastian pala	1 kpl	6g	KM41321: 182	<i>Poistettu:</i>
Ruutu 6-8	Jalkalaatan pala. Hieman epämuodostunut.				
M206	Lasiastian pala	1 kpl	2g	KM41321: 183	<i>Poistettu:</i>
Ruutu 6-8	Ohut kaareva kylkipala, jossa vaaka-suora leveähkö ruode, jossa pystyrihausta. Massa vihertävä. <i>Passglass, mahdollisesti samaa astiaa kuin :184</i>				
M206	Lasiastian pala	1 kpl	3g	KM41321: 184	<i>Poistettu:</i>
Ruutu 6-8	Ohut, kulmikas kylkipala, jossa vaaka-suora leveähkö ruode, jossa pystyrihausta. Itse kylkipalassa pystysuora optista koristelu. Massa vihertävä. <i>Passglass, mahdollisesti samaa astiaa kuin :183</i>				
M206	Lasiastian pala	1 kpl	1g	KM41321: 185	<i>Poistettu:</i>
Ruutu 6-8	Kylkipala, jossa kaksi ohutta vaaka-suora nauhairoudetta. Lasin kapeasta alaosasta joka juuri vaihtumassa kulmikkaaksi. Vihertävä massa on rokkoinen. <i>Passglass.</i>				
M206	Lasiastian pala	6 kpl	5g	KM41321: 186	<i>Poistettu:</i>
Ruutu 6-8	Kylkipaloja kulmikkaista lasista (passglass), useammasta astiasta. Massan vihertävä sävy ja seinämien paksuus vaihtelee.				

**RAUMA, Luostarinkatu 2017
LÖYDÖT**

M206 Ruutu 6-8	Lasiastian pala Kaareva kylkipala, massa vihertävä.	1 kpl	1 g	KM41321: 187	<i>Poistettu:</i>
M206 Ruutu 6-8	Lasipullon pala Kylkipaloja sekä mahdollisesta pohjasta nelikulmaisesta kanttipullostta. Massa tumman vihreä.	8 kpl	47 g	KM41321: 188	<i>Poistettu:</i>
M206 Ruutu 6-8	Tasolasin pala Retusoitu terävä kulma.	1 kpl	4 g	KM41321: 189	<i>Poistettu:</i>
M206 Ruutu 6-8	Tasolasin pala Retusoitu terävä kulma.	1 kpl	3 g	KM41321: 190	<i>Poistettu:</i>
M206 Ruutu 6-8	Tasolasin pala Retusoitu terävä kulma.	1 kpl	6 g	KM41321: 191	<i>Poistettu:</i>
M206 Ruutu 6-8	Tasolasin pala Retusoitu tylopää kulma	1 kpl	5 g	KM41321: 192	<i>Poistettu:</i>
M206 Ruutu 6-8	Tasolasin pala Retusoitu terävä kulma	1 kpl	2 g	KM41321: 193	<i>Poistettu:</i>
M206 Ruutu 6-8	Tasolasin pala Retusoitu terävä, lähes suorakulma.	1 kpl	1 g	KM41321: 194	<i>Poistettu:</i>
M206 Ruutu 6-8	Tasolasin pala Retusoitu terävä kulma.	1 kpl	4 g	KM41321: 195	<i>Poistettu:</i>
M206 Ruutu 6-8	Tasolasin pala Retusoitu suora kulma	1 kpl	3 g	KM41321: 196	<i>Poistettu:</i>
M206 Ruutu 6-8	Tasolasin pala Kussakin palassa yhdellä sivulla retusointia. Massan sävy sekä palojen paksuus vaihtelevat. Osa voimakkaasti irisoitunutta.	15 kpl	33 g	KM41321: 197	<i>Poistettu:</i>
M206 Ruutu 6-8	Tasolasin pala Kummassakin palassa yhdessä reunassa reunapyöröstys. Molemmat palat myös hieman vääntyneitä (kuumuudessa?)	2 kpl	8 g	KM41321: 198	<i>Poistettu:</i>
M206 Ruutu 6-8	Tasolasin pala Massan vihertävä sävy, laatu sekä palojen paksuus vaihtelee.	56 kpl	88 g	KM41321: 199	<i>Poistettu:</i>
M206 Ruutu 6-8	Tasolasin pala Massa kirkas. <i>Modernia.</i>	3 kpl	5 g	KM41321:	<i>Poistettu: P087</i>
M206 Ruutu 9-13	Lasipullon pala Kylkipala olutpullosta, massa vhrheä. Kylljessä kirjaimet _ITE_.	1 kpl	25 g	KM41321:	<i>Poistettu: P088</i>
M206 Ruutu 9-13	Lasipullon pala Olkaa ja kaulaa, massa vaalea vihreä, hieman irisoitunut.	1 kpl	24 g	KM41321: 200	<i>Poistettu:</i>
M206 Ruutu 9-13	Tasolasin pala Vihreää lasia, pintaan raaputettu kirjaimet MAS. <i>Lasimestarin signeeraus?</i>	1 kpl	4 g	KM41321: 201	<i>Poistettu:</i>
M206 Ruutu 9-13	Tasolasin pala Retusoitu suora kulma, voimakkaasti irisoitunut / syöpynyt massa.	1 kpl	2 g	KM41321: 202	<i>Poistettu:</i>
M206 Ruutu 9-13	Tasolasin pala Retusoitu reuna, mahdollisesti suora kulma. Massa vihertävä.	1 kpl	2 g	KM41321: 203	<i>Poistettu:</i>
M206 Ruutu 9-13	Tasolasin pala Retusoitu terävä kulma, toinen retusoitu reuna kaareva. Massa vihertävä, iridisoitunut.	1 kpl	5 g	KM41321: 204	<i>Poistettu:</i>
M206 Ruutu 9-13	Tasolasin pala Kussakin palassa yhdessä reunassa retusointia. Massan vihertävä sävy ja lasin paksuus vaihtelevat.	8 kpl	33 g	KM41321: 205	<i>Poistettu:</i>

**RAUMA, Luostarinkatu 2017
LÖYDÖT**

M206 Ruutu 9-13	Tasolasin pala Vihertävä- vihreä massa, paksuus vaihtelee.	17 kpl	45 g	KM41321: 206	<i>Poistettu:</i>
M206 Ruutu 6-8	Piin pala Osa palanutta.	6 kpl	56 g	KM41321:	<i>Poistettu: P089</i>
M207 Ruutu 4	Koilkko Kustaa I, 4 penninkiä, 1546/1547, Svartsjö. Halkaisija 15-16 mm	1 kpl	1 g	KM41321: 207	<i>Poistettu:</i>
M207 Ruutu 7	Koilkko Sten Sture vanhempi, 1/2 aurtu, 1480-1503, Västerås Halkaisija 16 mm	1 kpl	1 g	KM41321: 208	<i>Poistettu:</i>
M207 Ruutu 7	Koilkko Juhana III, 2 penninkiä, 1576, Tukholma. Halkaisija 14 mm	1 kpl	1 g	KM41321: 209	<i>Poistettu:</i>
M207 Ruutu 8	Koilkko Juhana II, 2 äyriä, 1573, Tukholma. Halkaisija 26 mm	1 kpl	3 g	KM41321: 210	<i>Poistettu:</i>
M207 Ruutu 8	Koilkko Kristian II, klippinki, 1518-1522, Malmö	1 kpl	1 g	KM41321: 211	<i>Poistettu:</i>
M207 Ruutu 9	Koilkko Laskuraha, Rei'itetty, orb-tyyppi, todennäköisesti 1500- tai 1600-luku. Huonokuntoinen, tarkempi määräys konservoinnin jakeen. Halkaisija 24 mm	1 kpl	1 g	KM41321: 212	<i>Poistettu:</i>
M207 Ruutu 9	Koilkko Huonokuntoinen. Sten Sture vanhempi, brakteaatti, 1470-1500, Västerås Halkaisija 14 mm	1 kpl	1 g	KM41321: 213	<i>Poistettu:</i>
M207 Ruutu 3	Metalliesine: Veitsi Luukahvainen (pöytä)veitsi. Kahva melko lyhyt, huonokuntoiset luupaneloinnit kummallakin puolella. Pituus 19 cm, terän pituus 11,5. Kahva 7 cm, josta luuosa 5 cm.	1 kpl	30 g	KM41321: 214	<i>Poistettu:</i>
M207 Ruutu 5	Metalliesine: Veitsi Luukahvainen (pöytä)veitsi. Yksiosainen luukahva on poikkeikkaukseltaan rombimainen. Pituus 17 cm, Terän pituus n. 10 cm, kahva 6,5 cm.	1 kpl	18 g	KM41321: 215	<i>Poistettu:</i>
M207 Ruutu 1-5	Metalliesine: Hevosenkellä Kokonainen Mitat noin 9 x 9 cm.	1 kpl	170 g	KM41321: 216	<i>Poistettu:</i>
M207 Ruutu 1-5	Metalliesine: kuolain? T:n mallinen osa, jonka leikissä on kiinni soikea, keskeltä yhteen puristettu vanne / lenkki. Rautaa. Mahdollisesti kuolaimen osa tms.	1 kpl	60 g	KM41321: 217	<i>Poistettu:</i>
M207 Ruutu 1-5	Metalliesine Tunnistamaton rautaesine. Yhtenäinen esine, jossa kulmikas litteä levy, jonka keskellä pieni reikä ja yhdellä sivulla (yläreunassa?) koukku. Koukun vastainen sivu on hieman viisto. Levyn mitat 5-6 x 4,5 cm. Kokonaispituus 9 cm.	1 kpl	78 g	KM41321:	<i>Poistettu: P090</i>
M207 Ruutu 1-5	Metalliesine: haka Rautainen haka, toisessa päässä pyöreä lenkki, toinen pää taitettu suoraksi kulmaksi. Pituus 6,5 cm.	1 kpl	6 g	KM41321:	<i>Poistettu: P091</i>
M207 Ruutu 1-5	Metalliesine: koukku S:n muotoon taivutettu, molemmista päistään hieman terävä koukku. Rautaa. Vartaan halkaisija nelikulmainen / rombi. Mitat 7 x 2-3 cm.	1 kpl	8 g	KM41321:	<i>Poistettu: P092</i>

**RAUMA, Luostarinkatu 2017
LÖYDÖT**

M207 Ruutu 1-5	Metalliesine: koukku Rautakoukku. Toisessa päässä litteä lenkki, koukku taipuu tästä katsoen ulospäin. Pituus 8,5 cm.	1 kpl 46 g	KM41321:	<i>Poistettu: P093</i>
M207 Ruutu 8	Metalliesine: Lyijykuula Pyöreä, kahdesta kohtaa lohjennut pinta. Halkaisija 14 mm	1 kpl 15 g	KM41321: 1164	<i>Poistettu:</i>
M207 Ruutu 8	Metalliesine: Sormus Kuparisos. Litteä ja melko leveä. Toiselta syvältä kapeampi, toiselta leveämpi. Sisähalkaisija 18 mm	1 kpl 1 g	KM41321: 218	<i>Poistettu:</i>
M207 Ruutu 6	Metalliesine: Solki Kehäsolki, rautaa. Halkaisija 3 cm	1 kpl 9 g	KM41321: 219	<i>Poistettu:</i>
M207 Ruutu 8	Metalliesine: tulusrauta Nelikulmainen, suorakaiteen muotoinen kehä / levy, jonka keskellä kulmikas reikä. Rautaa. Tulusrauta? Mitat 6 x 2,5 cm	1 kpl 29 g	KM41321: 1165	<i>Poistettu:</i>
M207 Ruutu 6-8	Metalliesine Rautalevy, jonka toinen pää on kulmikas, toinen pyörästynyt tai siitä mahdollisesti katkennut jotain. Levyn pinnassa on kulmikas uloke, jossa on reikä. Mitat 9 x 3 cm.	1 kpl 45 g	KM41321:	<i>Poistettu: P096</i>
M207 Ruutu 6-8	Metalliesine: Koukku Rautakoukku, jonka toinen pää on terävä, toisessa päässä lenkki, jossa on kiinni toinen lenkki. Mitat 9 x 3 cm.	1 kpl 27 g	KM41321:	<i>Poistettu: P097</i>
M207 Ruutu 9-11	Metalliesine: Sakset Pienet sakset, rautaa. Toisesta lenkistä pieni pala puuttuu. Pituus 9 cm.	1 kpl 25 g	KM41321: 220	<i>Poistettu:</i>
M207 Ruutu 9-11	Metalliesine: Kannus Leveys 7 cm, syvyys 8 cm	1 kpl 52 g	KM41321: 221	<i>Poistettu:</i>
M207 Ruutu 9-11	Metalliesine Pitkulainen litteä levymainen rautaesine. Levyn toinen pää tasainen, toinen hieman kaareva, keskellä reikä. Jonkinlainen työkalun osa? Pituus 14 cm, leveys 2-3 cm, paksuus 0,7 cm	1 kpl 152 g	KM41321:	<i>Poistettu: P098</i>
M207 Ruutu 9-11	Lattarauta	1 kpl 43 g	KM41321:	<i>Poistettu: P099</i>
M207 Ruutu 1-5	Naula / naulan katkelma Pääosin ehjä. Karnat kulmikkaita ja epäsäämöllisiä. Pituudet 4-8 cm	16 kpl 190 g	KM41321:	<i>Poistettu: P100</i>
M207 Ruutu 1-5	Naula Hevoskenkänauha. Pituus 4 cm	1 kpl 6 g	KM41321:	<i>Poistettu: P101</i>
M207 Ruutu 6-8	Naula / naulan katkelma Erlaisia, eri kokoisia. Pituus 4-12 cm	74 kpl 818 g	KM41321:	<i>Poistettu: P102</i>
M207 Ruutu 6-8	Naula Hevoskenkänauloja ja muita kannaltaan litteitä nauloja. Yhdessä litteä kanta on rombimainen. Pituus 3-6,5	8 kpl 64 g	KM41321:	<i>Poistettu: P103</i>
M207 Ruutu 9-11	Naula Pituudet 4-9 cm	6 kpl 67 g	KM41321:	<i>Poistettu: P104</i>

**RAUMA, Luostarinkatu 2017
LÖYDÖT**

M207 Ruutu 9-11	Naula Hevoskenkänauloja tai vastaavia joissa litteä varren suuntaisen kanta. Pituus 8,5 cm.	2 kpl 20 g	KM41321:	<i>Poistettu: P105</i>
M207 Ruutu 1-5	Valkosaviastian pala Kylkipala, molemmilla pinnolla keilertävä lasite.	1 kpl 4 g	KM41321: 222	<i>Poistettu:</i>
M207 Ruutu 1-5	Valkosaviastian pala Kylkipalat todennäköisesti eri astioista. Lasite sisäpinnalla, toisessa ulkopinnalla rihlausta.	2 kpl 7 g	KM41321: 223	<i>Poistettu:</i>
M207 Ruutu 1-5	Punasaviastian pala Jalan katkelma, astian sisäpinnassa vihertävä lasite.	1 kpl 71 g	KM41321: 224	<i>Poistettu:</i>
M207 Ruutu 1-5	Punasaviastian pala Jalan katkelma.	1 kpl 35 g	KM41321: 225	<i>Poistettu:</i>
M207 Ruutu 1-5	Punasaviastian pala Putkikahvan paloja todennäköisesti kahdesta eri kahvasta.	3 kpl 46 g	KM41321: 226	<i>Poistettu:</i>
M207 Ruutu 1-5	Punasaviastian pala Yhteensopivat reunapalat vadiasta, sisäpinnalla valkosavikoristelua jota korostettu vihreällä lasitteella.	2 kpl 69 g	KM41321: 227	<i>Poistettu:</i>
M207 Ruutu 1-5	Punasaviastian pala Reunapala, sisäpinnalla ollut valkosavikoristelu.	1 kpl 42 g	KM41321: 228	<i>Poistettu:</i>
M207 Ruutu 1-5	Punasaviastian pala Reuna- ja kylkipaloja mahdollisesti samasta astiasta. Sisäpinnalla valkosaviraitoja.	9 kpl 58 g	KM41321: 229	<i>Poistettu:</i>
M207 Ruutu 1-5	Punasaviastian pala Kylkipala vadiasta tms. sisäpinnalla valkosavikoristelu.	1 kpl 20 g	KM41321: 230	<i>Poistettu:</i>
M207 Ruutu 1-5	Punasaviastian pala Kylkipala vadiasta, sisäpinnalla valkosavikoristelu.	1 kpl 23 g	KM41321: 231	<i>Poistettu:</i>
M207 Ruutu 1-5	Punasaviastian pala Kylki- ja pohjapalat mahdollisesti samasta astiasta. Sisäpinnalla valkosavikoristelu.	2 kpl 5 g	KM41321: 232	<i>Poistettu:</i>
M207 Ruutu 1-5	Punasaviastian pala Kylki- tai pohjapalat samasta astiasta. Sisäpinnalla vihreällä lasitteella korostettua valkosavikoristelua, ulkopinnat lohjonneet.	2 kpl 5 g	KM41321: 233	<i>Poistettu:</i>
M207 Ruutu 1-5	Punasaviastian pala Reuna- ja kylkipaloja eri astioista. Sisäpinnalla valkosavikoristelu.	5 kpl 20 g	KM41321: 234	<i>Poistettu:</i>
M207 Ruutu 1-5	Punasaviastian pala Reuna- ja kylkipaloja eri astioista. Lasitteet lohkeilleet, alkuperin todennäköisesti valkosavikoristelua.	3 kpl 51 g	KM41321: 235	<i>Poistettu:</i>
M207 Ruutu 1-5	Punasaviastian pala Reunapaloja yhdestä tai kahdesta astiasta (vati / kulho?), kaksi paloista sopii yhteen. Molemmilla pinoilla kirkas lasite.	3 kpl 29 g	KM41321: 236	<i>Poistettu:</i>
M207 Ruutu 1-5	Punasaviastian pala Kylki-/pohjapala mahdollisesti padasta, sisäpinnalla lasite.	1 kpl 26 g	KM41321: 237	<i>Poistettu:</i>
M207 Ruutu 1-5	Punasaviastian pala Kylkipaloja mahdollisesti samasta astiasta. Sisäpinnalla lasite, ulkopinnalla rihlausta.	3 kpl 25 g	KM41321: 238	<i>Poistettu:</i>
M207 Ruutu 1-5	Punasaviastian pala Kylki- ja reunapaloja mahdollisesti useammasta astiasta. Ulkopinta lasitettu, useissa sisäpinta lohjennut, osassa lasite.	10 kpl 37 g	KM41321: 239	<i>Poistettu:</i>
M207 Ruutu 1-5	Punasaviastian pala Kylkipalat mahdollisesti samasta astiasta kaulan kohdalta. Toisesta ulkopinta lohjennut, sisäpinnalla lasite, toisesta sisäpinta lohjennut, ulkopinnalla lasite.	2 kpl 25 g	KM41321: 240	<i>Poistettu:</i>
M207 Ruutu 1-5	Punasaviastian pala Kylkipala, sisäpinta lasitettu.	1 kpl 8 g	KM41321: 241	<i>Poistettu:</i>

**RAUMA, Luostarinkatu 2017
LÖYDÖT**

M207 Ruutu 1-5	Punasaviastian pala Reunapalat eri astioista, reunan ulkosyrjän paksunnokset, sisäpinnat lohjonneet.	2 kpl 19 g	KM41321: 242	<i>Poistettu:</i>
M207 Ruutu 6-7	Kivisaviesine Pyöreä kuuila, josta pieni pala lohjennut. Massa lähes valkoinen, pinta oranssin ruskea. Heikkejä 12 mm <i>Todennäköisesti siegburgilaista</i>	1 kpl 2 g	KM41321: 243	<i>Poistettu:</i>
M207 Ruutu 6-7	Kivisaviastian pala Pulleahko kannun kylkipala, jossa korvan tyvi. Massa vaalean harmaa, pinta vaihtelevan oranssinruskea. <i>Todennäköisesti siegburgilaista.</i>	1 kpl 36 g	KM41321: 244	<i>Poistettu:</i>
M207 Ruutu 6-7	Kivisaviastian pala Kylkipala, massa harmaa, ulkopinnalla ruskehtava lasite.	1 kpl 8 g	KM41321: 245	<i>Poistettu:</i>
M207 Ruutu 6-7	Kivisaviastian pala Kylkipala, massa vaalea jossa erottuu sekoitteen. <i>Lähes-kivisavikeramiikkaa?</i>	1 kpl 3 g	KM41321: 246	<i>Poistettu:</i>
M207 Ruutu 6-7	Kivisaviastian pala Kylkipala, massa valkoinen. Ulkopinnalla hieman vihertävää lasitetta. <i>Vihreälasittainen Siegburg.</i>	1 kpl 4 g	KM41321: 247	<i>Poistettu:</i>
M207 Ruutu 6-7	Kivisaviastian pala Kylkipala, massa vaalea. Pinta kuonaantunut.	1 kpl 13 g	KM41321: 248	<i>Poistettu:</i>
M207 Ruutu 6-7	Valkosaviastian pala Reunapala, ulkopinnasta pala lohjennut. Molemmilla pinoilla kellertävä lasite.	1 kpl 8 g	KM41321: 249	<i>Poistettu:</i>
M207 Ruutu 6-7	Punasaviastian pala Putkikahvan katkelma.	1 kpl 64 g	KM41321: 250	<i>Poistettu:</i>
M207 Ruutu 6-7	Punasaviastian pala Padan jalka. Sisäpinnalla väritön lasite.	1 kpl 31 g	KM41321: 251	<i>Poistettu:</i>
M207 Ruutu 6-7	Punasaviastian pala Padan jalka.	1 kpl 31 g	KM41321: 252	<i>Poistettu:</i>
M207 Ruutu 6-7	Punasaviastian pala Yhteensopivat reunapalat vadista. Sisäpinnalla valkosavikoristelua ja korostusta vihreällä lasitteella.	2 kpl 48 g	KM41321: 253	<i>Poistettu:</i>
M207 Ruutu 6-7	Punasaviastian pala Pieni reunapala, sisäpinnalla valkosavivairaitoja.	1 kpl 3 g	KM41321: 254	<i>Poistettu:</i>
M207 Ruutu 6-7	Punasaviastian pala Kylkipaloja eri astioista, sisäpinnalla valkosavikoristelua, osasta koristelut ja lasitteet lohjonneet.	4 kpl 19 g	KM41321: 255	<i>Poistettu:</i>
M207 Ruutu 6-7	Punasaviastian pala Kylkipala, sisäpinnalla syöpyneen lasitteen alla valkosavikoristelua, jota korostettu vihreällä lasitteella.	1 kpl 45 g	KM41321: 256	<i>Poistettu:</i>
M207 Ruutu 6-7	Punasaviastian pala Kahvaa sekä reuna- ja kylkipaloja samasta astiasta. Molemmilla pinoilla kirkaas vihreä lasite, joka myös lohkeillut paljon. Todennäköisesti kannusta.	10 kpl 48 g	KM41321: 257	<i>Poistettu:</i>
M207 Ruutu 6-7	Punasaviastian pala Lohjonneita reunapaloja / reunapaksunnoksia vadeista-kulhoista.	3 kpl 33 g	KM41321: 258	<i>Poistettu:</i>
M207 Ruutu 6-7	Punasaviastian pala Lohkeilleita siruja todennäköisesti ainakin kahdesta astiasta. Pinoilla kirkaas lasite.	7 kpl 14 g	KM41321: 259	<i>Poistettu:</i>
M207 Ruutu 6-7	Punasaviastian pala Kylki- ja pohjapalat todennäköisesti padasta. Sisäpinnalla vihertävä lasite, ulkopinnat mustuneet, kylkipalassa riihaus.	2 kpl 35 g	KM41321: 260	<i>Poistettu:</i>

**RAUMA, Luostarinkatu 2017
LÖYDÖT**

M207 Ruutu 6-7	Punasaviastian pala Kylkipalat mahdollisesti samasta astiasta, sisäpinta lasitettu. Kaksi yhteensopivaa kokonaisuutta, joissa kummassakin ulkopinnalla jalan irtoamiskohta.	4 kpl 23 g	KM41321: 261	<i>Poistettu:</i>
M207 Ruutu 6-7	Punasaviastian pala Kylkipalat eri astioista, sisäpinnalla lasite, ulkopinnalla riihaus.	2 kpl 16 g	KM41321: 262	<i>Poistettu:</i>
M207 Ruutu 6-7	Punasaviastian pala Kylkisiruja eri astioista, sisäpinnalla tummasävyiset lasitteet. Kahdessa ulkopinta mustunut, yhdessä riihaus.	5 kpl 18 g	KM41321: 263	<i>Poistettu:</i>
M207 Ruutu 6-7	Punasaviastian pala Reuna- ja kylkipala. Sisäpinnan lasite syöpyneet harmaaksi.	2 kpl 23 g	KM41321: 264	<i>Poistettu:</i>
M207 Ruutu 6-7	Punasaviastian pala Siruja joista pinnat lohkeilleet.	5 kpl 13 g	KM41321: 265	<i>Poistettu: P106</i>
M207 Ruutu 8	Kivisaviastian pala Reunaa ja kylkeä pienestä purnukasta. Harmaa massa, kiiltävän punaruskeaa pinta. <i>Ala-saksilaista.</i>	1 kpl 9 g	KM41321: 265	<i>Poistettu:</i>
M207 Ruutu 8	Kivisaviastian pala Kylkipalat. Massa valkoinen, ulkopinnassa vihreä lasite. <i>Siegburgilaista.</i>	2 kpl 5 g	KM41321: 266	<i>Poistettu:</i>
M207 Ruutu 8	Valkosaviastian pala Kylkipala, sisäpinnalla kellertävä lasite, ulkopinnalla voimakas riihaus / riihauskoristelua.	1 kpl 6 g	KM41321: 267	<i>Poistettu:</i>
M207 Ruutu 8	Valkosaviastian pala Kylkipala, sisäpinnalla kellertävä lasite, ulkopinta lohjennut.	1 kpl 5 g	KM41321: 268	<i>Poistettu:</i>
M207 Ruutu 8	Punasaviastian pala Jalan katkelma, sisäpinnalla lasite.	1 kpl 32 g	KM41321: 269	<i>Poistettu:</i>
M207 Ruutu 8	Punasaviastian pala Putkikahvan katkelma.	1 kpl 47 g	KM41321: 270	<i>Poistettu:</i>
M207 Ruutu 8	Punasaviastian pala Yhteensopivat reunapala suuresta vadista. Sisäpinnalla valkosavikoristelua jota paikoin korostettu vihreällä lasitteella.	2 kpl 141 g	KM41321: 271	<i>Poistettu:</i>
M207 Ruutu 8	Punasaviastian pala Reuna- ja kylkipaloja samasta tai ainakin samankaltaisista vadeista. Sisäpinnalla runsas valkosavikoristelu jota paikoin korostettu vihreällä lasitteella.	5 kpl 108 g	KM41321: 272	<i>Poistettu:</i>
M207 Ruutu 8	Punasaviastian pala Kylkipala valkosavikoristeisesta vadista.	1 kpl 16 g	KM41321: 273	<i>Poistettu:</i>
M207 Ruutu 8	Punasaviastian pala Kylkipala valkosavikoristeisesta vadista.	1 kpl 21 g	KM41321: 274	<i>Poistettu:</i>
M207 Ruutu 8	Punasaviastian pala Kylkipala vadista, jossa valkosavikoristelu sisäpinnalla.	1 kpl 27 g	KM41321: 275	<i>Poistettu:</i>
M207 Ruutu 8	Punasaviastian pala Reuna- ja kylkipaloja todennäköisesti useammasta astiasta (vadista/ kulhosta). Sisäpinnalla valkosavivairaitoja.	7 kpl 68 g	KM41321: 276	<i>Poistettu:</i>
M207 Ruutu 8	Punasaviastian pala Reunapala todennäköisesti padasta. Sisäpinnalla vihertävä lasite.	1 kpl 13 g	KM41321: 277	<i>Poistettu:</i>
M207 Ruutu 8	Punasaviastian pala Kylkipala, sisäpinta lasitettu.	1 kpl 7 g	KM41321: 279	<i>Poistettu:</i>
M207 Ruutu 8	Punasaviastian pala Kylki- tai pohjapala, sisäpinnalla tummasävyinen lasite. Osassa ulkopinnalla riihaus, osa mustunut.	7 kpl 16 g	KM41321: 280	<i>Poistettu:</i>

**RAUMA, Luostarininkatu 2017
LÖYDÖT**

M207	Punasaviastian pala	1 kpl 40g	KM41321: 281	<i>Poistettu:</i>
Ruutu 8	Kytki tai pohjapala, jossa paksu lasitekerros osin lohjennut.			
M207	Punasaviastian pala	5 kpl 55g	KM41321: 282	<i>Poistettu:</i>
Ruutu 8	Reuna- ja kylkipaloja eri astioista. Lasite lohjennut tai vaurioitunut.			
M207	Punasaviastian pala	1 kpl 21g	KM41321: 283	<i>Poistettu:</i>
Ruutu 8	Pohjan ja kyljen kaarteesta todennäköisesti padasta. Sisäpinta lohjennut, ulkopinnalla kytkiosassa rihlausta.			
M207	Fajanssiastian pala	1 kpl 2g	KM41321: 284	<i>Poistettu:</i>
Ruutu 9-11	Reunapala, sisäpinnalla sinisiä raitoja ja ohut lyijylasite, ulkopinta puuttuu. Majolika tai vastaava.			
M207	Valkosaviastian pala	1 kpl 2g	KM41321: 285	<i>Poistettu:</i>
Ruutu 9-11	Kylkipala, sisäpinnalla kellertävä lasite.			
M207	Punasaviastian pala	2 kpl 21g	KM41321: 286	<i>Poistettu:</i>
Ruutu 9-11	Pieni jalaka ja profioliottua reunaa todennäköisesti samasta pienehköstä padasta jossa lasite sisäpinnalla. Jalan korkeus n. 3 cm.			
M207	Punasaviastian pala	3 kpl 33g	KM41321: 287	<i>Poistettu:</i>
Ruutu 9-11	Reunaa ja kylkipaloja mahdollisesti samasta astiasta. Reunan ulkopuolella kulkee aaltoileva koriste "vuolsti". Väritön / vihertävä lasite molemmilla pinnolla. Kylkipaloissa ulkopinnalla rihlaus.			
M207	Punasaviastian pala	5 kpl 55g	KM41321: 288	<i>Poistettu:</i>
Ruutu 9-11	Reuna- ja kylkipaloja mahdollisesti samasta astiasta, padasta tms. Sisäpinta lasitettu, ulkopinnalla rihlausta.			
M207	Punasaviastian pala	1 kpl 22g	KM41321: 289	<i>Poistettu:</i>
Ruutu 9-11	Pohjapala vädista tms. Sisäpinnalla valkosavikoristelu.			
M207	Punasaviastian pala	1 kpl 13g	KM41321: 290	<i>Poistettu:</i>
Ruutu 9-11	Kylkipala vädista, sisäpinnalla valkosaviraitoja.			
M207	Punasaviastian pala	1 kpl 6g	KM41321: 291	<i>Poistettu:</i>
Ruutu 9-11	Kylkipala, molemmilla pinnolla lasitettu.			
M207	Punasaviastian pala	2 kpl 16g	KM41321: 292	<i>Poistettu:</i>
Ruutu 9-11	Yhteensopivat reuna- ja kylkipala astian ulkopintaa, sisäpinta lohjennut pois.			
M207	Punasaviastian pala	1 kpl 8g	KM41321: 293	<i>Poistettu:</i>
Ruutu 6-7	Kylkipala, sisäpinnalla valkosavikoristelu, ristikkokuvio.			
M207	Liitupiipun katkelma	1 kpl 6g	KM41321: 294	<i>Poistettu:</i>
Ruutu 1-5	Piipun koppa, hieman rikki. Pieni "tulppaanimalli", matala kanta. reunassa pisteviivavyöhyke. Kopan korkeus 3,2 cm			
M207	Liitupiipun katkelma	2 kpl 7g	KM41321: 295	<i>Poistettu:</i>
Ruutu 1-5	Yhteensopivat kopan palat. Pieni tulppaanimainen malli, reunassa pisteviivavyöhyke. Matalassa kannassa leima. Kopan korkeus 2,8 cm.			
M207	Liitupiipun katkelma	1 kpl 5g	KM41321: 296	<i>Poistettu:</i>
Ruutu 1-5	Koristellun varren kappale. Reliefikoristelu, kasviaihe, mm. ruusu.			
M207	Liitupiipun katkelma	1 kpl 4g	KM41321: 297	<i>Poistettu:</i>
Ruutu 1-5	Koristellun varren pala, leimakuviolla ranskanliiljoja.			
M207	Liitupiipun katkelma	9 kpl 30g	KM41321: 298	<i>Poistettu:</i>
Ruutu 1-5	Varren paloja.			
M207	Liitupiipun katkelma	2 kpl 5g	KM41321: 299	<i>Poistettu:</i>
Ruutu 6-7	Varren kappaleita.			
M207	Liitupiipun katkelma	1 kpl 4g	KM41321: 300	<i>Poistettu:</i>
Ruutu 8	Koristellun varren pala. Kasviaiheinen reliefikoristelu.			
M207	Liitupiipun katkelma	4 kpl 7g	KM41321: 301	<i>Poistettu:</i>
Ruutu 8	Varren paloja.			

**RAUMA, Luostarininkatu 2017
LÖYDÖT**

M207	liitupiipun katkelma	1 kpl 1g	KM41321: 302	<i>Poistettu:</i>
Ruutu 9-11	Hajennut koristeltu varren pala, leimakoristeena ranskanliiljoja.			
M207	liitupiipun katkelma	2 kpl 2g	KM41321: 303	<i>Poistettu:</i>
Ruutu 9-11	Varren paloja.			
M207	Lasiastian pala	1 kpl 1g	KM41321: 304	<i>Poistettu:</i>
Ruutu 8	Kylkipala kulumikkaasta lasista, pieni pala vaakasuuraa lasiruodetta. Massa vihertävä. <i>Passglass.</i>			
M207	Lasiastian pala	4 kpl 2g	KM41321: 305	<i>Poistettu:</i>
Ruutu 8	Kylkipaloja kulumikkaasta lasista, osassa ohutta lasiruodetta. <i>Passglass.</i>			
M207	Lasiastian pala	2 kpl 1g	KM41321: 306	<i>Poistettu:</i>
Ruutu 1-5	Yhteensopivat reunapalat kulumikkaasta lasista. Massa vihertävä. <i>Passglass.</i>			
M207	Lasiastian pala	1 kpl 1g	KM41321: 307	<i>Poistettu:</i>
Ruutu 1-5	Kylkipala, massa väritön, iridisoitunut. Kolme sinistä raitaa. <i>Kellapikari, Keulenglas</i>			
M207	Lasiastian pala	3 kpl 4g	KM41321: 308	<i>Poistettu:</i>
Ruutu 1-5	Pohja- ja kylkipaloja pikarista. Punttelinarpi. Massa väritön, iridisoitunut.			
M207	Lasipullon pala	2 kpl 13g	KM41321: 309	<i>Poistettu:</i>
Ruutu 1-5	Paksuhkoa vihreää lasia, mahdollisesti pullosta. Tai vääntäytyllä tasolasia.			
M207	Tasolasin pala	1 kpl 5g	KM41321: 310	<i>Poistettu:</i>
Ruutu 1-5	Kahdella reunalla retusointia. Massa melko väritön, iridisoitunut.			
M207	Tasolasin pala	4 kpl 6g	KM41321: 311	<i>Poistettu:</i>
Ruutu 1-5	Kussakin palassa yhdellä sivulla retusointia. Massa vihertävän eri sävyissä.			
M207	Tasolasin pala	2 kpl 9g	KM41321: 312	<i>Poistettu:</i>
Ruutu 1-5	Reunapakunnos, massa vihertävä.			
M207	Tasolasin pala	1 kpl 4g	KM41321: 313	<i>Poistettu:</i>
Ruutu 1-5	Suora kulma, mahdollisesti leikattu. Massa vihertävä.			
M207	Tasolasin pala	1 kpl 4g	KM41321: 314	<i>Poistettu:</i>
Ruutu 1-5	Vähintään yhdellä sivulla retusointi, mahdollisesti kahdella muodostaen laajan kulman. Massa väritön, iridisoitunut.			
M207	Tasolasin pala	25 kpl 36g	KM41321: 315	<i>Poistettu:</i>
Ruutu 1-5	Paksuus ja massan sävy vaihtelevat, suurin osa iridisoitunutta.			
M207	Lasiastian pala	1 kpl 1g	KM41321: 316	<i>Poistettu:</i>
Ruutu 1-5	Pieni kylkipala, optisesti koristeitu, sininen massa iridisoitunut.			
M207	Lasiastian pala	1 kpl 2g	KM41321: 317	<i>Poistettu:</i>
Ruutu 6-7	Kylkipala, massa tumman sininen. Optista koristelua.			
M207	Lasiastian pala	1 kpl 1g	KM41321: 318	<i>Poistettu:</i>
Ruutu 6-7	Kaareva kappale, pikarin jaiasta? Massa väritön, iridisoitunut.			
M207	Lasiastian pala	2 kpl 1g	KM41321: 319	<i>Poistettu:</i>
Ruutu 6-7	Yhteensopivat kylkipalat, massa vihertävä. <i>Passglassin tai kellapikarin alaosaa.</i>			
M207	Lasipullon pala	2 kpl 2g	KM41321: 320	<i>Poistettu:</i>
Ruutu 6-7	Pienet sirut vihreää paksuhkoa lasia, mahdollisesti pullosta.			
M207	Lasin pala	1 kpl 1g	KM41321: 321	<i>Poistettu:</i>
Ruutu 6-7	Voimakkaasti iridisoitunut. Tasolasi jonka reuna täyttää hieman, tai kylkipala kulumikkaasta astiasta tai pullosta.			

**RAUMA, Luostarinkatu 2017
LÖYDÖT**

M207 Ruutu 6-7	Tasolasin pala Kolmella sivulla retusointia. Massa vihertävä.	1 kpl	1 g	KM41321: 322	<i>Poistettu:</i>
M207 Ruutu 6-7	Tasolasin pala Kussakin palassa yhdeällä sivulla retusointia, vaihtelevan vihertävät massat.	5 kpl	5 g	KM41321: 323	<i>Poistettu:</i>
M207 Ruutu 6-7	Tasolasin pala Molemmissa paloissa reunapakunnos	2 kpl	5 g	KM41321: 324	<i>Poistettu:</i>
M207 Ruutu 6-7	Tasolasin pala Massan vihertävät sävyt ja paksuus vaihtelevat, osa iridisoitunutta.	22 kpl	24 g	KM41321: 325	<i>Poistettu:</i>
M207 Ruutu 8	Lasiastian pala Jalkalaatan pala, massa vaalean vihreä. Pass/los	1 kpl	1 g	KM41321: 326	<i>Poistettu:</i>
M207 Ruutu 8	Lasiastian pala Kylkipala kulkimkaasta lasista. Pass/los	1 kpl	1 g	KM41321: 327	<i>Poistettu:</i>
M207 Ruutu 8	Lasiastian pala Kylkipaloja eri astioista. Vihertävät massat vaihtelevasti iridisoituneet. Pass/los	4 kpl	2 g	KM41321: 328	<i>Poistettu:</i>
M207 Ruutu 8	Lasipullon pala Kylkipalat eri astioista, massa toisessa vihertävä, toisessa täysin iridisoitunut.	2 kpl	5 g	KM41321: 329	<i>Poistettu:</i>
M207 Ruutu 8	Tasolasin pala Kussakin palassa yksi retusointi reuna. Massat vihertäviä, iridisoituneita.	4 kpl	7 g	KM41321: 330	<i>Poistettu:</i>
M207 Ruutu 8	Tasolasin pala Yhdessä reunassa reunapakunnos.	1 kpl	3 g	KM41321: 331	<i>Poistettu:</i>
M207 Ruutu 8	Tasolasin pala Vihertävän massan sävy, iridisoituminen ja lasi paksuus vaihtelevat.	15 kpl	18 g	KM41321: 332	<i>Poistettu:</i>
M207 Ruutu 9-11	Lasiastian pala Kylkipala, väritön massa iridisoitunut.	1 kpl	3 g	KM41321: 333	<i>Poistettu:</i>
M207 Ruutu 9-11	Lasiastian pala Pohjaa tai jalkalaattaa tms. Iridisoitunut.	1 kpl	1 g	KM41321: 334	<i>Poistettu:</i>
M207 Ruutu 9-11	Tasolasin pala Nyrhitty terävä kulma.	1 kpl	2 g	KM41321: 335	<i>Poistettu:</i>
M207 Ruutu 9-11	Tasolasin pala Kummassakin palassa yhdellä sivulla retusointia. Voimakkaasti iridisoitunut.	2 kpl	8 g	KM41321: 336	<i>Poistettu:</i>
M207 Ruutu 9-11	Tasolasin pala Vihertävä massa ja paksuus vaihtelee, iridisoitunutta.	5 kpl	5 g	KM41321: 337	<i>Poistettu:</i>
M207 Ruutu 9-11	Sulanutta lasia Vääntynyttä tasolasia, jonka pintaa on muodostunut vaalea kerros.	1 kpl	1 g	KM41321: 338	<i>Poistettu:</i>
M207 Ruutu 8	Helmi Pieni soikeahko valkoinen helmi. Materiaali tummaton, mahdollisesti luuta. Halkaisija 7 mm, korkeus 6 mm.	1 kpl	1 g	KM41321: 339	<i>Poistettu:</i>
M207 Ruutu 1	Luuesine: katkelma Sarvea. Sorvatus esineen /astian tms. palasia, pohjaa ja kylkeä reunaan asti. Pieni suuaukko. Pieni kapea purkki tai vastaava. Pohja halkaisija 6 cm, korkeus 6,5 cm, Reunan halkaisija 4,5, suuaukon halkaisija n. 2 cm	3 kpl	45 g	KM41321: 340	<i>Poistettu:</i>
M207 Ruutu 1-5	Piin pala Isoja kimpaleita.	3 kpl	78 g	KM41321:	<i>Poistettu: P107</i>

**RAUMA, Luostarinkatu 2017
LÖYDÖT**

M207 Ruutu 6-7	Piin pala Iso pala ja kolme sivua.	4 kpl	41 g	KM41321:	<i>Poistettu: P108</i>
M207 Ruutu 8	Piin pala	12 kpl	79 g	KM41321:	<i>Poistettu: P109</i>
M207 Ruutu 9-11	Piin pala	1 kpl	5 g	KM41321:	<i>Poistettu: P110</i>
M211 Ruutu 2	Koilkko Kristian II, Klippinki, 1518-1522, Malmö. Koko 12 x 13 mm	1 kpl	2 g	KM41321: 341	<i>Poistettu:</i>
M211 Ruutu 3	Koilkko Sten Sture vanhempi, Brakteaatti, 1470-1500, Tukholma. Halkaisija 14 mm	1 kpl	1 g	KM41321: 342	<i>Poistettu:</i>
M211 Ruutu 4	Koilkko Juhana III, 2 penninkä, 1575/1576, Tukholma. Halkaisija 14 mm	1 kpl	1 g	KM41321: 343	<i>Poistettu:</i>
M211 Ruutu 5	Koilkko Sten Sture vanhempi, Brakteaatti, 1470-1500, Tukholma. Halkaisija 15 mm	1 kpl	1 g	KM41321: 344	<i>Poistettu:</i>
M211 Ruutu 5	Koilkko Sten Sture vanhempi, Brakteaatti, 1470-1500, Tukholma.	1 kpl	1 g	KM41321: 345	<i>Poistettu:</i>
M211 Ruutu 5	Koilkko Sten Sture vanhempi, Brakteaatti, 1470-1500, Tukholma.	1 kpl	1 g	KM41321: 346	<i>Poistettu:</i>
M211 Ruutu 5	Koilkko Carlos V, 2 mites (tai courts), 1507-1514, Brabant (Espanjan Alankomaat). Halkaisija 19 mm	1 kpl	2 g	KM41321: 347	<i>Poistettu:</i>
M211 Ruutu 5	Koilkko Kaarle Knuutiinpoika, Brakteaatti, 1450-1470, Tukholma.	1 kpl	1 g	KM41321: 348	<i>Poistettu:</i>
M211 Ruutu 5	Koilkko Hans, 1/2 aurtto, 1497-1501, Tukholma. Halkaisija 18 mm	1 kpl	1 g	KM41321: 349	<i>Poistettu:</i>
M211 Ruutu 6	Koilkko Kristian II, Klippinki, 1518-1522, Malmö.	1 kpl	1 g	KM41321: 350	<i>Poistettu:</i>
M211 Ruutu 7	Koilkko Sten Sture vanhempi, Brakteaatti, 1470-1500, Tukholma. Halkaisija 13 mm	1 kpl	1 g	KM41321: 351	<i>Poistettu:</i>
M211 Ruutu 7	Koilkko Sten Sture vanhempi, Brakteaatti, 1470-1500, Tukholma. Halkaisija 13 mm	1 kpl	1 g	KM41321: 352	<i>Poistettu:</i>
M211 Ruutu 7	Koilkko Sten Sture vanhempi, Brakteaatti, 1470-1500, Tukholma. Halkaisija 13 mm	1 kpl	1 g	KM41321: 353	<i>Poistettu:</i>
M211 Ruutu 7	Koilkko Huonokuntoinen, keskiosa osittain irromut. Todennäköisesti Sten Sture vanhempi. 1/2 aurtto, Tukholma. Halkaisija 17 mm	1 kpl	1 g	KM41321: 354	<i>Poistettu:</i>
M211 Ruutu 7	Koilkko Huonokuntoinen katkelma, todennäköisesti 1400-luvun loppu. Brakteaatti, Tukholma.	1 kpl	1 g	KM41321: 355	<i>Poistettu:</i>

**RAUMA, Luostarinkatu 2017
LÖYDÖT**

M211 Ruutu 7	Koliikko Hans, Hvid, 1481-1513, Malmö. Halkaisija 17 mm	1 kpl	1 g	KM41321: 356	<i>Poistettu:</i>
M211 Ruutu 7	Koliikko Sten Sture vanhempi, Brakteaatti, 1470-1500, Tukholma.	1 kpl	1 g	KM41321: 357	<i>Poistettu:</i>
M211 Ruutu 8	Koliikko Sten Sture vanhempi, 1/2 aurtto, 1480-1503, Västerås. Halkaisija 19 mm	1 kpl	1 g	KM41321: 358	<i>Poistettu:</i>
M211 Ruutu 8	Koliikko Sten Sture vanhempi, Brakteaatti, 1470-1500, Tukholma. Halkaisija 13 mm	1 kpl	1 g	KM41321: 359	<i>Poistettu:</i>
M211 Ruutu 9	Kwisaviastian pala Pieni kylkipala. Massa oranssi ja harmaa. Pinta ruskeaa matta ja siinä pilkuista koostuvaa ruudukko -leimakoristelua.	1 kpl	1 g	KM41321: 360	<i>Poistettu:</i>
M211 Ruutu 2	Metalliesine: puikko Neula, puikko tms. Kierrettyä ohutta rautavarrasta, jonka toinen pää on terävä, toine litteä. <i>Ns. Falke-tyyppin keramiikkaa, Zittau</i>	1 kpl	2 g	KM41321: 1166	<i>Poistettu:</i>
M211 Ruutu 2	Metalliesine: esine Rautainen pieni kolmijalka, jonka keskellä on pyöreä reikä. Jalcojen päät kierretty. Koko 3 x 4,5, korkeus 23 mm	1 kpl	7 g	KM41321: 361	<i>Poistettu:</i>
M211 Ruutu 2	Metalliesine: Sarana Suorakulmainen esine, jonka toisessa päässä on piikki, toisessa lenkki. Rautaa. Sarana tai vastaava. Koko 5 x 7 cm	1 kpl	29 g	KM41321:	<i>Poistettu: P112</i>
M211 Ruutu 2	Metalliesine: Rautahela Muotoiltu lattarauta, jonka toisessa päässä lehden muotoinen kärki, jossa reikä. Koristehela. Pituus 14 cm	1 kpl	61 g	KM41321:	<i>Poistettu: P113</i>
M211 Ruutu 2	Metalliesine: Rautarengas Vääntynyt ja liitoskohdastaan katki. Kulmikkaasta vartaasta väännetty. koko 3,5 x 2 cm	1 kpl	8 g	KM41321:	<i>Poistettu: P114</i>
M211 Ruutu 3	Metalliesine: pronssikatkelma Pieni katkelma kupariseosineestä: ohut, valetun koristeen palanen tms. Jonkinlainen kasviaihe. Koko noin 1 x1 cm	1 kpl	1 g	KM41321: 362	<i>Poistettu:</i>
M211 Ruutu 3	Metalliesine: pronssihela Kolmiommainen ohut levy, jonka kärki on pyörästetty. Kolme pientä reikää, yksi kussakin kulmassa. Kirjan osa. Mitat 1,8 x 2 cm	1 kpl	1 g	KM41321: 363	<i>Poistettu:</i>
M211 Ruutu 3	Metalliesine: pronssihela Ohut levy, kupariseosta. Soikeahko, yksi suurempi reuna. Kolme reikää. Koko noin 1,8 x 2,5 cm.	1 kpl	1 g	KM41321: 364	<i>Poistettu:</i>
M211 Ruutu 3	Metalliesine: hakanen Kupariseosta, pieni vaatehakanen lenkki. Koko 8 x 15 mm	1 kpl	1 g	KM41321:	<i>Poistettu: P115</i>
M211 Ruutu 3	Metalliesine: hakanen Kupariseosta, pieni vaatehakanen lenkki. Koko noin 10 x 13 mm	1 kpl	1 g	KM41321:	<i>Poistettu: P116</i>

**RAUMA, Luostarinkatu 2017
LÖYDÖT**

M211 Ruutu 3	Metalliesine: pronssilevy Kolmiommainen, kärkeään hieman pyöreä ohut kupariseosinen levy tai katkelma. Toinen pääty tasainen, ei varmuutta onko katkennut vai oikeassa mitassa ja muodossa. Mahdollisesti kirjansoljen vastakappale Pituus 5 cm, leveys 0,5-1,5 cm	1 kpl	4 g	KM41321: 365	<i>Poistettu:</i>
M211 Ruutu 3	Metalliesine: avain Rautaa, ehjä putkiulikon avain. Pituus 6,5 cm	1 kpl	12 g	KM41321: 366	<i>Poistettu:</i>
M211 Ruutu 4	Metalliesine: tulusrauta Soikean kulmikas rautakehä. Koko noin 5 x 2,5 cm	1 kpl	21 g	KM41321: 367	<i>Poistettu:</i>
M211 Ruutu 3	Metalliesine Pyöreä metallilevy, jonka keskellä pieni kulmikas reikä. Reunassa korroosioaaukko, jossa mahdollisesti jokin esineeseen kuuluva uloke. Halkaisija 2,5 cm	1 kpl	3 g	KM41321: 1167	<i>Poistettu:</i>
M211 Ruutu 5	Metalliesine: rengas Pieni pronssinen rengas. Ohuesta vartaasta, liitoskohdassa mahdollisesti jonkinlainen kiinnitysmekanismi, toisella päässä reikä, toisessa mahdollisesti pieni nuppi. Kovarengas? Halkaisija 11 mm	1 kpl	1 g	KM41321: 368	<i>Poistettu:</i>
M211 Ruutu 5	Metalliesine: osanen Ontto, pieni puoliympyrä esine, jonka keskellä reikä. Kupariseos. Halkaisija	1 kpl	1 g	KM41321: 369	<i>Poistettu:</i>
M211 Ruutu 5	Metalliesine: pronssilevy Kulmikas, pronssilevyn pala, todennäköisesti katkennut toisesta päästä. Helan katkelma? mitat 2,5 x 1 cm.	1 kpl	1 g	KM41321: 1168	<i>Poistettu:</i>
M211 Ruutu 5	Metalliesine: katkelma Kahdesta ohuesta litteästä metallinauhasta kierretty puikko / varras. Molemmista päistä katkennut. Lyhyseosta. Pituus 2,5 cm, halkaisija 0,4 cm	1 kpl	2 g	KM41321: 1169	<i>Poistettu:</i>
M211 Ruutu 5	Metalliesine: tuntematon Rautaa. Naulan kaltainen esine, jossa kanta on aplamainen: kolme pyöreää lehteä ja neljäs terävä piikki, joka on pystyssä. Toisesta päästään katkennut. Pituus 2,5 cm	1 kpl	5 g	KM41321: 1170	<i>Poistettu:</i>
M211 Ruutu 5	Metalliesine: rengas Pieni rautarengas. Halkaisija 1 cm	1 kpl	1 g	KM41321:	<i>Poistettu: P121</i>
M211 Ruutu 5	Metalliesine: rengas Rautavartaasta väännetty soikeahko rengas. Varras halkaisijaltaan pyöreä. Halkaisija 2 x 2,5 cm	1 kpl	3 g	KM41321:	<i>Poistettu: P122</i>
M211 Ruutu 5	Metalliesine: avain Rautaa. Pieni hammas toisessa päässä. Toisessa päässä pyöreä koristeellinen "lenkki". Pituus 6 cm	1 kpl	26 g	KM41321: 370	<i>Poistettu:</i>
M211 Ruutu 5	Metalliesine: haka Rautainen haka, toisessa pää väännetty lenkille, toisessa päässä suora kulma ja terävätkö kärki. Keskosassa nelikulmainen varras on väännetty kierteelle. Pituus 11,5 cm	1 kpl	28 g	KM41321: 1171	<i>Poistettu:</i>
M211 Ruutu 5	Metalliesine Suorakulmainen esine, jonka toinen pää on lehtimäinen ja toinen puoli päästään terävä varras. Mitat 5 x 3 cm	1 kpl	8 g	KM41321:	<i>Poistettu: P124</i>

**RAUMA, Luostarinkatu 2017
LÖYDÖT**

M211 Ruutu 5	Metalliesine: katkelma Litteistä raudasta väännetty lenkki, joka rikki. Mahdollisesti jokin holkki, hela tms. Halkaisija 2,5 cm, varttaa leveys 1,4 cm	1 kpl 6g	KM41321:	<i>Poistettu: P125</i>
M211 Ruutu 5	Metalliesine Rautavarras, joka toisesta päästään hakaisjaltaan nelikulmainen, litistyy toista päätä kohti litteäksi, taittuu keskeltä lähes suoraan kulmaan. Pituus n 8 cm, paksuus 1,5 cm	1 kpl 27g	KM41321:	<i>Poistettu: P126</i>
M211 Ruutu 5	Metalliesine: sinkkiä Rautaa. Koko 5x 2 cm	1 kpl 9g	KM41321:	<i>Poistettu: P127</i>
M211 Ruutu 3	Metalliesine: veitsi Rautaa, ruoto hieman katkennut, ruodon poikkileikkaus pyöreä. Kärki ehkä hieman katki. Terän pituus n. 7,5 cm ja leveys 1 cm, kokonaispituus 12 cm	1 kpl 15g	KM41321: 371	<i>Poistettu:</i>
M211 Ruutu 6	Metalliesine: kirjan solki Kupariseos. Pitkänomainen, toiseen päähän kapeneva metallilevy, jonka kapea kärki taittuu. Pinnassa koristelua, toisella puolella kaksi pientä litettä. Mitat 4 x 0,6-1,2 cm	1 kpl 6g	KM41321: 372	<i>Poistettu:</i>
M211 Ruutu 6	Metalliesine: sormuksen katkelma Kupariseosta, todennäköisesti sormuksen katkema, josta kanta/muu koristeosa on irronnut; pyöreähkö litteä varras, jonka molemmat päät ovat leveämmät.	1 kpl 2g	KM41321: 1172	<i>Poistettu:</i>
M211 Ruutu 6	Metalliesine: pronssilevyn katkelma Pieni pala ohutta pronssilevyä, jonka toise sa pinnassa on kuviointia. Koko noin 2 x 1,5 cm	1 kpl 1g	KM41321: 373	<i>Poistettu:</i>
M211 Ruutu 6	Metalliesine: pronssilevyn katkelma Ohutta pronssilevyä, mahdollisesti kulmasta. Koko noin 2 x 2,5 cm	1 kpl 2g	KM41321: 1173	<i>Poistettu:</i>
M211 Ruutu 6	Metalliesine: pronssilevyn katkelma Huonokuntoista kupariseoslevyä epäsiännöllisiä katkelmia.	3 kpl 4g	KM41321:	<i>Poistettu: P130</i>
M211 Ruutu 6	Metalliesine: lukko Pieni putkiliukko, rautaa. Mitat 4 x 3 cm	1 kpl 42g	KM41321: 374	<i>Poistettu:</i>
M211 Ruutu 6	Metalliesine: veitsi Ehjä veitsi ruotoineen. Ruodon päässä T:n mallinen kanta/vahvike, orgaaninen kahva maatonut. Terän pituus 8,5 cm, kokonaispituus 15 cm	1 kpl 21g	KM41321: 375	<i>Poistettu:</i>
M211 Ruutu 6	Metalliesine: kynttilänpidike? Rautaa. Muodoltaan pitkittäin halkaista putki / kouruksi väännetty levy, jonka toisessa päässä on pieni uloke. Mahdollisesti kynttilänpidike. Pituus 6 cm, halkaisija 2 cm	1 kpl 26g	KM41321: 1174	<i>Poistettu:</i>
M211 Ruutu 6	Metalliesine Rautaa, litteä, hieman lehden muotoa muistutava, kärjestään katki, "lapa" jossa lyhyt varsi. Lehdykää 3 x 3 cm, varsi 2cm.	1 kpl 6g	KM41321:	<i>Poistettu: P132</i>
M211 Ruutu 6	Metalliesine Epäsäännölliseksi rinkulaksi väännetty ohut metallivarras, joka on halkaisijaltaan pyöreä.	1 kpl 1g	KM41321:	<i>Poistettu: P133</i>
M211 Ruutu 6	Metalliesine: tunnustamaton Rautaa, kakshaarainen tunnustamaton esine tai katkelma. (voi olla myös yhteen ruostuneet nauhat) Koko noin 7 x 1-2 cm	1 kpl 35g	KM41321: 376	<i>Poistettu:</i>
M211 Ruutu 6	Metalliesine Soikeaksi väännetty metallivarras, voi olla nauha, josta kanta puuttuu	1 kpl 12g	KM41321:	<i>Poistettu: P134</i>

**RAUMA, Luostarinkatu 2017
LÖYDÖT**

M211 Ruutu 7	Metalliesine: kukkohana Pronssinen hanan vipu, joka kukon muotoinen. Korkeus 6,3 cm, leveys 3,1 cm.	1 kpl 35g	KM41321: 377	<i>Poistettu:</i>
M211 Ruutu 7	Metalliesine: pronssilevyn katkelma Nelikulmainen ohut kupariseoslevy, jonka lyhyissä päissä on pienet reijät. Koko 2 x 1,5 cm	1 kpl 3g	KM41321: 378	<i>Poistettu:</i>
M211 Ruutu 7	Metalliesine: pronssilevyn katkelma Kulmikas ohut pala kupariseosta. Koko 1 x 1 cm.	1 kpl 2g	KM41321:	<i>Poistettu: P135</i>
M211 Ruutu 7	Metalliesine: veitsi Hajonnut kolmeen osaan: kahva, terä ja terän kärki. Rautaa. Kahva terän levyinen, jossa ollut orgaaniset (puu/uu) paneelit. Terän pituus n. 7 cm ja leveys 1,5 cm, kokonaispituus n. 15 cm	1 kpl 24g	KM41321:	<i>Poistettu: P136</i>
M211 Ruutu 7	Metalliesine: koukku Rautaa. Muistuttaa ongenkoukku mutta on melko kookas. Pituus 7,5 cm	1 kpl 6g	KM41321: 1175	<i>Poistettu:</i>
M211 Ruutu 7	Metalliesine Lehtimäinen, keihäänkärkeä muistuttava rautaesine, joka todennäköisesti tyvestä katki. Esineen reunat ovat pientä rahalaitaa tms. Mitat: 8 x 2,5 cm	1 kpl 14g	KM41321: 379	<i>Poistettu:</i>
M211 Ruutu 7	Metalliesine: veitsen katkelma Rautaa, terän katkelma Katkelman pituus 6 cm, terän leveys 1,8 cm	1 kpl 9g	KM41321:	<i>Poistettu: P138</i>
M211 Ruutu 7	Metalliesine Rautainen hela / holkki tai muu rengasmaainen pidike, jossa on ulokkeita. Korkeus 1,5 cm, halkaisija 1,7 cm	1 kpl 8g	KM41321:	<i>Poistettu: P139</i>
M211 Ruutu 7	Metalliesine: kynttilänpidike Rautaa, hieman kulmikas putki, jonka päässä on terävä kärki joka on taitettu / taittunut. Todennäköisesti kynttilänpidike. Koko 5 x 2 cm	1 kpl 30g	KM41321: 380	<i>Poistettu:</i>
M211 Ruutu 7	Metalliesine: koukku Suuri rautainen J:n muotoinen, tai mahdollisesti alunperi U:n muotoinen lenkki / koukku. Vartaan pää(t) on litteä ja siinä on aikani yksi reikä, keskiosa on poikkileikkaukseltaan kulmikkaampi. Esim. seinässä ollut lenkki tai muu rautaosa. Mitat 18 x 10 cm	1 kpl 188g	KM41321:	<i>Poistettu: P140</i>
M211 Ruutu 8	Metalliesine: rautarengas Soikea rautarengas, joka yksi sivu litteä. Muistuttaa muodoltaan (mutta ei kooltaan) kantasormusta. Halkaisija 4 x 3 cm	1 kpl 21g	KM41321:	<i>Poistettu: P141</i>
M211 Ruutu 9	Metalliesine: pronssilevy / hela Nelikulmainen, toiseen päähän kapeneva levy, jonka leveässä päädyssä on kaksi reikää. Vääntynyt. Pituus 3,5 cm, levey 0,7-1,7 cm	1 kpl 2g	KM41321: 381	<i>Poistettu:</i>
M211 Ruutu 9	Metalliesine: pronssilevy / hela Kolmiomainen, kärjestää pyörästetty pronssilevy, jossa reijät kussakin kulmassa. Mitat 2,5 x 1,5-2 cm	1 kpl 2g	KM41321: 382	<i>Poistettu:</i>
M211 Ruutu 7	Metalliesine: rautalevy Kahti taitettu tai taittunut kulmikas ohut rautalevyn pala. Koko noin 7 x 2,5 cm	1 kpl 28g	KM41321:	<i>Poistettu: P142</i>

**RAUMA, Luostarinkatu 2017
LÖYDÖT**

M211 Ruutu 3	Lattarauta Molemmista päistä katkennut. Ainakin kaksi pientä reikää. Leveys 3 cm, kappaleen pituus 11,5 cm	1 kpl 52 g	KM41321:	<i>Poistettu: P143</i>
M211 Ruutu 5	Lattarauta Kolmiomainen litteä rautalevyn pala, joka mahdollisesti rikki yhdeitä sivultaan. Mitat 3 x 2,5 cm	1 kpl 5 g	KM41321:	<i>Poistettu: P144</i>
M211 Ruutu 5	Lattarauta Kolme palaa samanlevyistä rautalevyä, yhdessä reikä. leveys 2,5 cm	3 kpl 13 g	KM41321:	<i>Poistettu: P145</i>
M211 Ruutu 6	Lattarauta Katkennut, toisessa päässä mahdollisesti reijän kohdalta. Leveys 4 cm, katkelman pituus 13 cm	1 kpl 63 g	KM41321:	<i>Poistettu: P146</i>
M211 Ruutu 8	Lattarauta Molemmista päistä katkennut. Katkelman pituus 7 cm	1 kpl 14 g	KM41321:	<i>Poistettu: P147</i>
M211 Ruutu 1	Naulan katkelma Kanta puuttuu.	1 kpl 11 g	KM41321:	<i>Poistettu: P148</i>
M211 Ruutu 2	Naula Hokkinaula.	1 kpl 12 g	KM41321:	<i>Poistettu: P149</i>
M211 Ruutu 3	Naula / naulan katkelma Eri kokoisia ja kantojen muoto ja koko vaihtelee. Kuudesta puuttuu kanta.	27 kpl 270 g	KM41321:	<i>Poistettu: P150</i>
M211 Ruutu 3	Naula Pienikokoiset nauhat. Pituus 2,5-3 cm, kannan halk. 0,7 cm	2 kpl 4 g	KM41321:	<i>Poistettu: P151</i>
M211 Ruutu 3	Naula Hevoskenkänauloja. Yhdessä rombimainen kanta. Pituudet keskimäärin 3,5-4 cm	10 kpl 80 g	KM41321:	<i>Poistettu: P152</i>
M211 Ruutu 4	Naula / Naulan katkelma Eri kokoisia, kadesta puuttuu kanta.	8 kpl 94 g	KM41321:	<i>Poistettu: P153</i>
M211 Ruutu 4	Naula Hevoskenkänauloja.	6 kpl 34 g	KM41321:	<i>Poistettu: P154</i>
M211 Ruutu 5	Naula / naulan katkelma Eri kokoisia, 9 ilman kantaa.	31 kpl 290 g	KM41321:	<i>Poistettu: P155</i>
M211 Ruutu 5	Naula Hevoskenkänauloja. Yhden kanta rombimainen.	7 kpl 53 g	KM41321:	<i>Poistettu: P156</i>
M211 Ruutu 5	Naula Pienikokoisia nauloja Pituus n. 3cm, kanta alle 1 cm	2 kpl 4 g	KM41321:	<i>Poistettu: P157</i>
M211 Ruutu 6	Naula Hevoskenkänauulat, toinen T:n mallinen, toisessa kolmiomainen kanta. Pituudet 4 ja 5 cm,	2 kpl 14 g	KM41321:	<i>Poistettu: P158</i>
M211 Ruutu 6	Naula Pieni naula tai naulaa muistuttava osanen esim. soljen kieli. Kanta kolmiomainen. Pituus 2 cm	1 kpl 2 g	KM41321:	<i>Poistettu: P159</i>
M211 Ruutu 6	Naula / naulan katkelma Erlaisia. 29:ssä kanta jäljellä, yhdeksästä puuttuu kanta, voivat olla osa myös muita rautavartaita. Pituudet vaihtelevat 3,5 - 9 cm välillä.	38 kpl 327 g	KM41321:	<i>Poistettu: P160</i>

**RAUMA, Luostarinkatu 2017
LÖYDÖT**

M211 Ruutu 7	Naula kaksi hevosenkenkänauvaa ja kaksi muuta pientä naulaa. Pituus 2,5-4,5 c	4 kpl 8 g	KM41321:	<i>Poistettu: P161</i>
M211 Ruutu 7	Naula Hokkinaula ja toinen samankaltainen, mutta siinä kapeampi kanta ja siinä on kiinni hieman puuta, jossa ollut kiinni. Pituudet 3,5 - 9,5 cm.	2 kpl 13 g	KM41321:	<i>Poistettu: P162</i>
M211 Ruutu 7	Naula / Naulan katkelma 30 ehjää naulaa ja 18 kannatonta katkelmaa. pituudet 3,5 - 9,5 cm	48 kpl 188 g	KM41321:	<i>Poistettu: P163</i>
M211 Ruutu 8	Naula Hevoskenkänauloja.	9 kpl 73 g	KM41321:	<i>Poistettu: P164</i>
M211 Ruutu 8	Naula / naulan katkelma 25 naulassa kanta tallella, 13 kannatonta (tai muuta rautavartaan katkelmaa) Pituudet 3 - 11 cm	38 kpl 366 g	KM41321:	<i>Poistettu: P165</i>
M211 Ruutu 2	Naula Pituudet 4-7 cm	11 kpl 101 g	KM41321:	<i>Poistettu: P166</i>
M211 Ruutu 9	Naula / naulan katkelma Pituudet 4-11 cm	10 kpl 181 g	KM41321:	<i>Poistettu: P167</i>
M211 Ruutu 1	Kivisaviastian pala Kylkipala, massa vaalea, pinta rusketunut. <i>Siegburg?</i>	1 kpl 5 g	KM41321: 383	<i>Poistettu:</i>
M211 Ruutu 1	Punasaviastian pala Profiloitu reunapala, sisäpinnalla ja reunan päällä lasite.	1 kpl 8 g	KM41321: 384	<i>Poistettu:</i>
M211 Ruutu 2	Kivisaviastian pala Kylkipala. Vaalea massa vaihtelevan ruskeaa pinta. <i>Samaa kuin a211:454Toennäköisesti Siegburg.</i>	1 kpl 13 g	KM41321: 385	<i>Poistettu:</i>
M211 Ruutu 2	Punasaviastian pala Kylkipala, rihliattu ulkopinta lasitettu, sisäpinta lasittamaton.	1 kpl 8 g	KM41321: 386	<i>Poistettu:</i>
M211 Ruutu 2	Punasaviastian pala Kylki- tai pohjasiru. Toisella pinnalla vihreä lasite.	1 kpl 2 g	KM41321: 387	<i>Poistettu:</i>
M211 Ruutu 2	Punasaviastian pala Kylkipala, sisäpinnalla vihertävä lasite.	1 kpl 3 g	KM41321: 388	<i>Poistettu:</i>
M211 Ruutu 2	Punasaviastian pala Reunapala valkosavikoristeisesta vedistä.	1 kpl 38 g	KM41321: 389	<i>Poistettu:</i>
M211 Ruutu 2	Punasaviastian pala Kylkipalait eri astioista. Sisäpinnalla lasite, muuten lohkeilleita.	2 kpl 4 g	KM41321: 390	<i>Poistettu:</i>
M211 Ruutu 3	Kivisaviastian pala Ohut kylkipala, kermanvalkoinen massa, hieman rusketunut pinta. <i>Siegburg</i>	1 kpl 2 g	KM41321: 391	<i>Poistettu:</i>
M211 Ruutu 3	Punasaviastian pala Yhteensopivat reuna- ja kylkipalait astiasta, jonka ulkopinnassa riuhausta sekä kaksi aaltolievaa koriste "vulstia". Sisäpinta lohjennut, ulkopinnassa lasiteroiskeita.	3 kpl 28 g	KM41321: 392	<i>Poistettu:</i>

**RAUMA, Luostarinkatu 2017
LÖYDÖT**

M211	Punasaviastian pala	1 kpl	8 g	KM41321: 393	<i>Poistettu:</i>
Ruutu 3	Reunapala, ulkopinnalla aaltoileva koriste "vulsti" ja kulunut vihertävä lasite, sisäpinnalla kirkas vihreä laite valkosavilietteen päällä				
M211	Punasaviastian pala	4 kpl	38 g	KM41321: 394	<i>Poistettu:</i>
Ruutu 3	Reuna- ja kylkipaloja todennäköisesti samasta astiasta. Sisäpinnalla väritön lasite.				
M211	Punasaviastian pala	1 kpl	21 g	KM41321: 395	<i>Poistettu:</i>
Ruutu 3	Kylkipala, jossa mahdollisesti hieman kahvan tms kaartuvaa tyveä. Sisäpinnalla lasite.				
M211	Punasaviastian pala	2 kpl	5 g	KM41321: 396	<i>Poistettu:</i>
Ruutu 3	Kylkipaloja, sisäpinnalla lasite, ulkopinnalla rihlausta.				
M211	Punasaviastian pala	2 kpl	2 g	KM41321: 397	<i>Poistettu:</i>
Ruutu 3	Reuna- ja kylkisirut. Ulkopinnalla vihreä lasite, sisäpinta lohjennut.				
M211	Punasaviastian pala	1 kpl	1 g	KM41321: 398	<i>Poistettu:</i>
Ruutu 3	Pieni siru, jonka toinen puoli puuttuu. Toisella pinnalla lasitta sekä jonkinlainen nystyrä, mahdollisesti koristenyppy?				
M211	Punasaviastian pala	2 kpl	2 g	KM41321: 399	<i>Poistettu:</i>
Ruutu 3	Pienet kylkisirut, lasite sisäpinnalla, toisessa myös ulkopinnalla josta lohjennut pois.				
M211	Kivisaviastian pala	1 kpl	16 g	KM41321: 400	<i>Poistettu:</i>
Ruutu 4	Kylkipala, jonka pinnasta irronnut todennäköisesti kahva. Massa ja pinnat valkoiset. <i>Sieburggilaista.</i>				
M211	Kivisaviastian pala	1 kpl	16 g	KM41321: 401	<i>Poistettu:</i>
Ruutu 4	Kylkipala, ulkopinnalla tiheä rihlaus. Hieman huokoinen, ei läpi sintraantunut vaaleanharmaa massa samoin kuin pinnat. <i>Lähes-kivisavikeramiikkaa?</i>				
M211	Punasaviastian pala	3 kpl	26 g	KM41321: 402	<i>Poistettu:</i>
Ruutu 4	Yhteensopivat reunapalat. Reunan alla ulkopinnassa kulkee aaltoileva koriste "vulsti". Sisäpinnalla ollut vihreä lasite valkosavilietteen päällä, joka pitkälti lohkeillut pois. Myös joitain jäänteitä ulkopinnalla.				
M211	Punasaviastian pala	1 kpl	24 g	KM41321: 403	<i>Poistettu:</i>
Ruutu 4	Kylkipala, molemmilla pinnoilla vihreä lasite, joka suurimmaksi osaksi lohjennut irti.				
M211	Punasaviastian pala	1 kpl	8 g	KM41321: 404	<i>Poistettu:</i>
Ruutu 4	Korvan / kahvan katkelma.				
M211	Punasaviastian pala	1 kpl	3 g	KM41321: 405	<i>Poistettu:</i>
Ruutu 4	Pieni reunapala, sisäpinnalla vihertävä lasite.				
M211	Punasaviastian pala	3 kpl	12 g	KM41321: 406	<i>Poistettu:</i>
Ruutu 4	Reuna- ja kylkipalat mahdollisesti samasta astiasta. Sisäpinnalla lasite, kylkipaloissa ulkopinnalla rihlausta.				
M211	Punasaviastian pala	1 kpl	9 g	KM41321: 407	<i>Poistettu:</i>
Ruutu 4	Kylkipala jossa hieman kahvan tai jalan tyveä. Sisäpinta lohjennut.				
M211	Kivisaviastian pala	1 kpl	2 g	KM41321: 408	<i>Poistettu:</i>
Ruutu 5	Ohut kylkipala, massa vaalea, pinta hiema ruskettunut.				
M211	Kivisaviastian pala	1 kpl	9 g	KM41321: 409	<i>Poistettu:</i>
Ruutu 5	Kylkipala, melko paksu lähes valkoinen, molemmat pinnat lasittuneet. <i>Sieburg</i>				
M211	Kivisaviastian pala	1 kpl	3 g	KM41321: 410	<i>Poistettu:</i>
Ruutu 5	Kylkipala lähes-kivisavikeramiikkaa. Ulkopinnalla tiheä rihlaus. Massa harmaa ja kermanvaalea.				
M211	Valkosaviastian pala	2 kpl	16 g	KM41321: 411	<i>Poistettu:</i>
Ruutu 5	Reunapala ja pieni kylkisiru. Ruukku/pata? Sisäpinnalla kellertävä lasite, reunapalan ulkopinta mustunut.				
M211	Valkosaviastian pala	1 kpl	2 g	KM41321: 412	<i>Poistettu:</i>
Ruutu 5	Kylkipala, sisäpinnalla kellertävä lasite, ulkopinta oranssin ruskea.				

**RAUMA, Luostarinkatu 2017
LÖYDÖT**

M211	Punasaviastian pala	1 kpl	2 g	KM41321: 413	<i>Poistettu:</i>
Ruutu 5	Pieni kylkisiru ulkopintaa, jossa aaltoileva koriste "vulsti" ja lasitus.				
M211	Punasaviastian pala	1 kpl	3 g	KM41321: 414	<i>Poistettu:</i>
Ruutu 5	Kylkipala, jonka ulkopinnalla vihreä lasite, sisäpinta lohjennut.				
M211	Punasaviastian pala	3 kpl	17 g	KM41321: 415	<i>Poistettu:</i>
Ruutu 5	Yhteensopivat reunapalat profiloitua, sisäpinnalta lasittua astiaa, todennäköisesti pataa (tai ruukkaa)				
M211	Punasaviastian pala	1 kpl	21 g	KM41321: 416	<i>Poistettu:</i>
Ruutu 5	Reunapala vadista, vihertävällä lasitettu sisäpinta suureksi osaksi lohjennut, mahdollisesti valkosavikoristeilu.				
M211	Punasaviastian pala	2 kpl	12 g	KM41321: 417	<i>Poistettu:</i>
Ruutu 5	Yhteensopivat pala astian reunaa, todennäköisesti kulho. Sisäpinnalla lasite ja mahdollisesti valkosaviliete, lasite vaurioitunut.				
M211	Punasaviastian pala	3 kpl	31 g	KM41321: 418	<i>Poistettu:</i>
Ruutu 5	Reuna- ja kylkipaloja pienestä vadista, sisäpinnalla valkosaviliete, jonka päätä kellertävä lasite lohkeillut.				
M211	Punasaviastian pala	3 kpl	12 g	KM41321: 419	<i>Poistettu:</i>
Ruutu 5	Kylkipaloja mahdollisesti samasta astiasta, padasta. Osin rihlattu ulkopinta on osin mustunut, sisäpinnalla ruskehtava lasite.				
M211	Punasaviastian pala	4 kpl	28 g	KM41321: 420	<i>Poistettu:</i>
Ruutu 5	Kylkipaloja mahdollisesti samasta astiasta, sisäpinnalla väritön lasite, ulkopinnalla rihlausta.				
M211	Punasaviastian pala	1 kpl	5 g	KM41321: 421	<i>Poistettu:</i>
Ruutu 5	Kylkipala, sisäpinnalla lasite, ulkopinnalla rihlausta.				
M211	Punasaviastian pala	1 kpl	10 g	KM41321: 422	<i>Poistettu:</i>
Ruutu 5	Kylkipala todennäköisesti padasta, sisäpinnan lasite suurimmaksi osaksi lohjennut pois, rihlattu ulkopinta on mustunut.				
M211	Punasaviastian pala	2 kpl	12 g	KM41321: 423	<i>Poistettu:</i>
Ruutu 5	Kylkipalat eri astioista, sisäpinnan lasitteet vaurioituneet ja lohkeilleet.				
M211	Kivisaviastian pala	3 kpl	28 g	KM41321: 424	<i>Poistettu:</i>
Ruutu 6	Kylkipalat sekä pohjareunaa, jossa sormin muotoiltu korotettu pohjareuna. Massa vaalea, lähes valkoinen, lasittunut pinta hieman ruskettunut. <i>Sieburg</i>				
M211	Kivisaviastian pala	1 kpl	12 g	KM41321: 425	<i>Poistettu:</i>
Ruutu 6	Pala kaulan kaarteesta. Massa vaaleanharmaa, pinta kuonaantunut.				
M211	Kivisaviastian pala	1 kpl	7 g	KM41321: 426	<i>Poistettu:</i>
Ruutu 6	Kylkipala, massa vaaleanharmaa, rihlattu pinta orassin ruskea. <i>Sieburg</i>				
M211	Kivisaviastian pala	1 kpl	1 g	KM41321: 427	<i>Poistettu:</i>
Ruutu 6	Pieni kylkisiru. Massa valkoinen, pinnalla vihreä lyijylasite. <i>Vihreälasitteinen Sieburg.</i>				
M211	Valkosaviastian pala	1 kpl	4 g	KM41321: 428	<i>Poistettu:</i>
Ruutu 6	Kylkipala, sisäpinnalla kellertävä lasite.				
M211	Punasaviastian pala	1 kpl	24 g	KM41321: 429	<i>Poistettu:</i>
Ruutu 6	Jalan katkelma.				
M211	Punasaviastian pala	1 kpl	1 g	KM41321: 430	<i>Poistettu:</i>
Ruutu 6	Pieni kylkisiru, mahdollisesti läheltä kaatonokkaa. Ulkopinnalla vihreä lasite, sisäpinta lohjennut.				
M211	Punasaviastian pala	1 kpl	4 g	KM41321: 431	<i>Poistettu:</i>
Ruutu 6	Kylkipala, sisäpinnalla lasite, rihlattu ulkopinta mustunut.				
M211	Punasaviastian pala	5 kpl	17 g	KM41321: 432	<i>Poistettu:</i>
Ruutu 6	Kylkipalat eri astioista, sisäpinnalla eri sävyiset kirkkait lasitteet.				

**RAUMA, Luostarinkatu 2017
LÖYDÖT**

M211	Punasaviastian pala	3 kpl	14g	KM41321: 433	<i>Poistettu:</i>
Ruutu 5	Reuna- ja kylkipaloja mahdollisesti samasta astiasta, padasta / ruukusta. Sisäpinta lasitettu, ulkopinta osin rihlattu, osin mustunut.				
M211	Punasaviastian pala	1 kpl	48g	KM41321: 434	<i>Poistettu:</i>
Ruutu 7	Jalan katkelma, astian sisäpinnassa lasite.				
M211	Punasaviastian pala	1 kpl	9g	KM41321: 435	<i>Poistettu:</i>
Ruutu 7	Kylkipala, padasta. Sisäpinnalla lasite, rihlattu ulkopinta mustunut.				
M211	Punasaviastian pala	5 kpl	21g	KM41321: 436	<i>Poistettu:</i>
Ruutu 7	Reuna- ja kylkipaloja todennäköisesti samasta astiasta. Molemmilla pinnoilla värityn lasite, ulkopinnalla osassa paloista, mm. reunapalassa tiheä rihlaus. <i>b211:663 mahd. samaa</i>				
M211	Punasaviastian pala	1 kpl	1g	KM41321: 437	<i>Poistettu:</i>
Ruutu 7	Pieni kylkisiru, sisäpinnalla lasite.				
M211	Punasaviesine	1 kpl	471g	KM41321: 438	<i>Poistettu:</i>
Ruutu 8	Lasittamatonta punasavea / tiiltä. Todennäköisesti kynttiläpidike. Kulmikkaassa kimpaleessa on kaksi pyöreää syvennystä / kuoppaa. Näiden välissä on sormen levyinen ura. Alapuoli on hieman lohjennut. Koko noin 12 x 6 x 5 cm. Reikien halkaisijat 2 ja 2,5 cm ja syvyudet n. 2,5 cm				
M211	Kivisaviastian pala	1 kpl	3g	KM41321: 439	<i>Poistettu:</i>
Ruutu 8	Kylkipala, massa vaalea, käsittelemätön pinta. <i>Siegburg?</i>				
M211	Kivisaviastian pala	1 kpl	16g	KM41321: 440	<i>Poistettu:</i>
Ruutu 8	Kylkipala, massa harmaa. Rihlatulla ulkopinnalla ruskeaa lasite/saviilietevaluma, muuten pinnoitteen.				
M211	Punasaviastian pala	7 kpl	173g	KM41321: 441	<i>Poistettu:</i>
Ruutu 8	Suurehkoja kylkipaloja samasta astiasta. Sisäpinnalla värityn lasite, jota roiskeina myös ulkopinnalla. Ulkopinnalla osassa paloissa rihlaus, yhdessä korvan tyvi. Todennäköisesti puillemahainen kannu. <i>b211:644 todennäköisesti samaa</i>				
M211	Punasaviastian pala	1 kpl	45g	KM41321: 442	<i>Poistettu:</i>
Ruutu 8	Jalan katkelma. Astian sisäpinta lasitettu, ulkopinta osin mustunut.				
M211	Punasaviastian pala	1 kpl	3g	KM41321: 443	<i>Poistettu:</i>
Ruutu 8	Kylkipala, sisäpinnalla lasite, rihlattu ulkopinta mustunut.				
M211	Punasaviastian pala	1 kpl	16g	KM41321: 444	<i>Poistettu:</i>
Ruutu 9	Reunapala, ulkopinnalla reunan alla aaltoileva koristeulsti. Lasite molemmilla pinnoilla.				
M211	Tasolasin pala	1 kpl	1g	KM41321: 445	<i>Poistettu:</i>
Ruutu 1	Massa hieman vihertävä.				
M211	Lasiastian pala	1 kpl	1g	KM41321: 446	<i>Poistettu:</i>
Ruutu 2	Pieni kylkisiru todennäköisesti astiasta, värityn massa.				
M211	Tasolasin pala	1 kpl	1g	KM41321: 447	<i>Poistettu:</i>
Ruutu 2	Yksi reunoista retusoituu. Vihertävä massa.				
M211	Tasolasin pala	5 kpl	6g	KM41321: 448	<i>Poistettu:</i>
Ruutu 2	Massa vihertävää, irisoitunutta. Yksi isompi pala, loput pikkusiruja.				
M211	Lasiastian pala	1 kpl	1g	KM41321: 449	<i>Poistettu:</i>
Ruutu 3	Reunapala, massa vihreä. Optista koristelua.				
M211	Lasiastian pala	5 kpl	1g	KM41321: 450	<i>Poistettu:</i>
Ruutu 3	Pieniä siruja, mahdollisesti jalkalaatan tai laakean astian reunaa ja muita paloja. Massa muuttunut läpinäkyvämmäksi ja tumman harmaaksi.				
M211	Tasolasin pala	1 kpl	1g	KM41321: 451	<i>Poistettu:</i>
Ruutu 3	Retusoituu terävä kulma, massa melko värityn.				

**RAUMA, Luostarinkatu 2017
LÖYDÖT**

M211	Tasolasin pala	4 kpl	4g	KM41321: 452	<i>Poistettu:</i>
Ruutu 3	Kussakin palassa yksi reunoista retusoituu. Massan sävy ja pakkuus vaihtelevat.				
M211	Tasolasin pala	2 kpl	2g	KM41321: 453	<i>Poistettu:</i>
Ruutu 3	Mahdollisesti tarkoituksella tehtyä naarmua/viiltoa?				
M211	Tasolasin pala	9 kpl	10g	KM41321: 454	<i>Poistettu:</i>
Ruutu 3	Massa vihertävän eri sävyissä, osin irisoitunutta.				
M211	Lasiastian pala	1 kpl	1g	KM41321: 455	<i>Poistettu:</i>
Ruutu 4	Kylkipala taiteesta. Vihertävä massa. <i>Passglass.</i>				
M211	Lasiastian pala	1 kpl	2g	KM41321: 456	<i>Poistettu:</i>
Ruutu 4	Kylkipala taiteesta. Vihertävä massa. <i>Passglass.</i>				
M211	Tasolasin pala, ikkunaruuu	1 kpl	3g	KM41321: 457	<i>Poistettu:</i>
Ruutu 4	Ehjä kolmioksi retusoituu ruutu, jossa yksi suorakulma ja kaksi terävää. Sivujen mitat noin 3,4 ja 5 cm.				
M211	Tasolasin pala	1 kpl	2g	KM41321: 458	<i>Poistettu:</i>
Ruutu 4	Retusoituu kulma, tylppä kulma. Massa vihertävä.				
M211	Tasolasin pala	3 kpl	6g	KM41321: 459	<i>Poistettu:</i>
Ruutu 4	Kussakin palassa yhdessä reunassa retusointia.				
M211	Tasolasin pala	1 kpl	2g	KM41321: 460	<i>Poistettu:</i>
Ruutu 4	Reunapaksumos yhdessä reunassa, massa vihertävä.				
M211	Tasolasin pala	- kpl	18g	KM41321: 461	<i>Poistettu:</i>
Ruutu 4	Pieniä siruja, vihertävän massan sävy vaihtelee.				
M211	Lasiastian pala	1 kpl	1g	KM41321: 462	<i>Poistettu:</i>
Ruutu 5	Pikarin lasinyppy. Iridisoitunut <i>Römer.</i>				
M211	Lasiastian pala	2 kpl	2g	KM41321: 463	<i>Poistettu:</i>
Ruutu 5	Kylkipalat pikarista, massa sininen. Optista koristelua.				
M211	Lasiastian pala	1 kpl	1g	KM41321: 464	<i>Poistettu:</i>
Ruutu 5	Kylkipala, melko paksumaa lasia, mahdollisesti pullosta. Massa irisoitunut.				
M211	Lasiastian pala	1 kpl	2g	KM41321: 465	<i>Poistettu:</i>
Ruutu 5	Iridisoitunut pala, mahdollisesti jalkalaatan katkelmaa.				
M211	Tasolasin pala	1 kpl	3g	KM41321: 466	<i>Poistettu:</i>
Ruutu 5	Retusoituu tylppää, lähes suora kulma. Vihertävä massa irisoitunut.				
M211	Tasolasin pala	1 kpl	4g	KM41321: 467	<i>Poistettu:</i>
Ruutu 5	Retusoituu terävä kulma. Vihertävä massa.				
M211	Tasolasin pala	7 kpl	5g	KM41321: 468	<i>Poistettu:</i>
Ruutu 5	Yhdessä palassa retusoituu terävä kulma. Loput palat hieman sinertävän massan ja palojen pakkuuden perusteella samaa.				
M211	Tasolasin pala	1 kpl	1g	KM41321: 469	<i>Poistettu:</i>
Ruutu 5	Retusoituu terävä kulma, voimakkaasti irisoitunut massa.				
M211	Tasolasin pala	1 kpl	1g	KM41321: 470	<i>Poistettu:</i>
Ruutu 5	Retusoituu terävä kulma, vihertävä hieman irisoitunut massa.				
M211	Tasolasin pala	1 kpl	1g	KM41321: 471	<i>Poistettu:</i>
Ruutu 5	Retusoituu suora kulma, mahdollisesti kaksi jolloin kappale melko kapea. Massa vaalean vihreä.				

**RAUMA, Luostarinkatu 2017
LÖYDÖT**

M211 Ruutu 5	Tasolasin pala Kussakin palassa yhdeällä sivulla retusointia, massojen vihertävä sävy ja paksuus sekä iridoituminen vaihtelevat.	7 kpl 8g	KM41321: 472	<i>Poistettu:</i>
M211 Ruutu 5	Tasolasin pala Yhdellä sivulla reunapaksumnos.	1 kpl 5g	KM41321: 473	<i>Poistettu:</i>
M211 Ruutu 5	Tasolasin pala Massojen vihertävä sävy ja paksuus sekä iridoituminen vaihtelevat.	- kpl 47g	KM41321: 474	<i>Poistettu:</i>
M211 Ruutu 6	Lasiastian pala Suurehko kylikipala, jossa optista koristelua. Massa iridoitunut, mahdollisesti sininen.	1 kpl 3g	KM41321: 475	<i>Poistettu:</i>
M211 Ruutu 6	Lasiastian pala Kylikipala, jossa optista koristelua. Massa tummansininen.	1 kpl 1g	KM41321: 476	<i>Poistettu:</i>
M211 Ruutu 6	Lasiastian pala Pala jaikalaattaa. Massa läpinäkyttömäksi iridoitunut.	1 kpl 3g	KM41321: 477	<i>Poistettu:</i>
M211 Ruutu 6	Lasiastian pala Pieni reunapala, massa iridoitunut, mahdollisesti sininen.	1 kpl 1g	KM41321: 478	<i>Poistettu:</i>
M211 Ruutu 6	Lasiastian pala Kylikipala, jossa rihlattu vaakuode. Massa vihertävä. <i>Pass/oss.</i>	1 kpl 2g	KM41321: 479	<i>Poistettu:</i>
M211 Ruutu 6	Tasolasin pala Kummankin reunassa retusointia. Vihertävä massa.	2 kpl 2g	KM41321: 480	<i>Poistettu:</i>
M211 Ruutu 6	Tasolasin pala Reunapaksumnos. Lisäksi ruurehko ilmakupla (?). Vihertävä massa.	1 kpl 9g	KM41321: 481	<i>Poistettu:</i>
M211 Ruutu 6	Tasolasin pala Vihertävän sävyt.	20 kpl 31g	KM41321: 482	<i>Poistettu:</i>
M211 Ruutu 7	Lasiastian pala Kylikipala, massa iridoitunut läpinäkyttömäksi.	1 kpl 1g	KM41321: 483	<i>Poistettu:</i>
M211 Ruutu 7	Lasiastian pala Voimakkaasti iridoitunut pala, puintelinjalkei?	1 kpl 2g	KM41321: 484	<i>Poistettu:</i>
M211 Ruutu 7	Tasolasin pala Kussakin palassa yksi reuna retusoitu. Massat iridoituneet.	5 kpl 9g	KM41321: 485	<i>Poistettu:</i>
M211 Ruutu 7	Tasolasin pala Reunapaksumnos.	1 kpl 2g	KM41321: 486	<i>Poistettu:</i>
M211 Ruutu 7	Tasolasin pala Massa iridoitunut...	10 kpl 15g	KM41321: 487	<i>Poistettu:</i>
M211 Ruutu 8	Lasiastian pala Pikarin nyyppikoriste, massa vihertävä. <i>Krautstrunk.</i>	1 kpl 1g	KM41321: 488	<i>Poistettu:</i>
M211 Ruutu 8	Lasiastian pala Pieni kaareva kylikipala, mahdollisesti pullosta. Iridoitunut lähes läpinäkyttömäksi.	1 kpl 1g	KM41321: 489	<i>Poistettu:</i>
M211 Ruutu 8	Tasolasin pala Vihertävää, iridoitunutta. Paksuus vaihtelee.	19 kpl 23g	KM41321: 490	<i>Poistettu:</i>
M211 Ruutu 3	Helmi Meripihkaa, pyöreä. Halkaisija 9 mm	1 kpl 1g	KM41321: 491	<i>Poistettu:</i>

**RAUMA, Luostarinkatu 2017
LÖYDÖT**

M211 Ruutu 4	Helmi Litteä, sylinterimallinen, melko iso reikä keskellä. Meripihkaa. Halkaisija 11 mm, korkeus 6 mm	1 kpl 1g	KM41321: 492	<i>Poistettu:</i>
M211 Ruutu 8	Helmi Meripihkaa, melko pyöreä, navoiltaan hieman tasainen. Halkaisija 9 mm, korkeus 8 mm	1 kpl 1g	KM41321: 493	<i>Poistettu:</i>
M211 Ruutu 8	Helmi Pitkulaisen meripihkahelmen puolikas, haljennut reikää myöten. Halkaisija 9 mm, korkeus 13 mm	1 kpl 1g	KM41321: 494	<i>Poistettu:</i>
M211 Ruutu 8	Helmi Pyöreä, tunnistamaton kilajaji. Pitkästi väriltön/harmahtava, hieman punertava yhdestä reunasta. Halkaisija 12 mm	1 kpl 3g	KM41321: 495	<i>Poistettu:</i>
M211 Ruutu 5	Luesine Geometrisin kuvioin koristeltu (kirjoitus?)puikon katkelma, typpä pää. Halkaisija 3-5 mm, pituus 3 cm.	1 kpl 2g	KM41321: 496	<i>Poistettu:</i>
M211 Ruutu 2	Luesine: katkelma Luesineen teelmä tms. kylkiluuhun veistetty kulmikas kolo. Mitat 7 x 2,5 cm.	1 kpl 3g	KM41321: 1176	<i>Poistettu:</i>
M211 Ruutu 7	Luesine: katkelma Sorvattu, halkaisijaltaan pyöreä, muuten pitkulainen katkelma, joka on keskeltä onnto. Mahdollisesti jokin työkalun tms. kahva. Koristeena vaakaraitoja. Pituus 6,5 cm, halkaisija 2,3 cm.	1 kpl 30g	KM41321: 497	<i>Poistettu:</i>
M211 Ruutu 3	Kiviesineen katkelma Pala kullimikkaaksi muotoitua kiveä, jonka ympäri kiertää ura. Kiven pinta on lohjennut toiselta puolelta uran kohdalta, mahdollisesti jonkinlainen teelmä. Luuskekievä.	1 kpl 26g	KM41321: 498	<i>Poistettu:</i>
M211 Ruutu 3	Luuskekieven pala Lohkeilleita pitkänomaisia kappaleiat, ei kuitenkaan hioituneita pintoja.	2 kpl 41g	KM41321:	<i>Poistettu: P169</i>
M211 Ruutu 3	Piin pala	7 kpl 78g	KM41321: 499	<i>Poistettu:</i>
M211 Ruutu 4	Piin pala	6 kpl 14g	KM41321: 500	<i>Poistettu:</i>
M211 Ruutu 5	Piin pala Kaksi suurempaa lohkaretta, loput pieniä iskoksia. Osa palanut.	13 kpl 43g	KM41321: 501	<i>Poistettu:</i>
M211 Ruutu 5	Piin pala Kolmeita sivultaan mahdollisesti kullimikkaaksi muotoiltu.	1 kpl 13g	KM41321: 502	<i>Poistettu:</i>
M211 Ruutu 6	Piin pala Isompia paloja sekä iskoksia.	7 kpl 27g	KM41321: 503	<i>Poistettu:</i>
M211 Ruutu 7	Kiviesine Luuskekievä, mahdollisesti hioinkiven teelmä / ahio. Kullimikas kivi, jonka toisessa päässä on pieni pyöreä kuoppa / reijän aloitus? Pinnat muuten kulluneet / pyörityneet, ei hioinpintoja. Koko 6 x 2,5 x 1,5 cm	1 kpl 41g	KM41321: 504	<i>Poistettu:</i>
M211 Ruutu 7	Piin pala Yksi palanut.	4 kpl 21g	KM41321: 505	<i>Poistettu:</i>
M211 Ruutu 8	Piin pala	2 kpl 10g	KM41321: 506	<i>Poistettu:</i>
M211 Ruutu 9	Piin pala	1 kpl 3g	KM41321: 507	<i>Poistettu:</i>

**RAUMA, Luostarinkatu 2017
LÖYDÖT**

M211 Ruutu 8	Kuonaa	1 kpl	13 g	KM41321: 508	<i>Poistettu: P170</i>
M211 Ruutu 1	Tunnistamaton	10 kpl	84 g	KM41321: 508	<i>Poistettu:</i>
	Kivimäistä, kuonamaista, sulaneen oloista litteää asiaa paloina.				
M212 Ruutu 5	Metalliesine: katkelma	1 kpl	5 g	KM41321: 508	<i>Poistettu: P171</i>
	Metalliseos, reunaa mahdollisesti pienestä astiasta tai muu kaareva kappale.				
M212 Ruutu 5	Naula	4 kpl	31 g	KM41321: 508	<i>Poistettu: P172</i>
	Heosenkenkänauloja. Pituudet 3,5-4 cm				
M212 Ruutu 5	Naula	1 kpl	12 g	KM41321: 508	<i>Poistettu: P173</i>
	Pituus 7 cm				
M212 Ruutu 5	Kivisaviastian pala	1 kpl	5 g	KM41321: 509	<i>Poistettu:</i>
	Kylkipalaa lähes-kivisavikeramiikkaa, massa harmaa. Ulkopinta rihlattu.				
M212 Ruutu 5	Valkosaviastian pala	1 kpl	1 g	KM41321: 510	<i>Poistettu:</i>
	Pieni kylkisiru, sisäpinnalla kellertävä lasite.				
M212 Ruutu 5	Punasaviastian pala	2 kpl	25 g	KM41321: 511	<i>Poistettu:</i>
	Reunapalat vädista, jossa vihreällä lasitteella korostettua valkosavikoristelua.				
M212 Ruutu 5	Punasaviastian pala	1 kpl	7 g	KM41321: 512	<i>Poistettu:</i>
	Kylkipalaa, sisäpinnalla ollut lasite ja valkosavikoristelu.				
M212 Ruutu 5	Punasaviastian pala	1 kpl	20 g	KM41321: 513	<i>Poistettu:</i>
	Pohjapala, jonka ulkopinnalta on irronnut jalka (tai kahva). Padan sisäpinta lasitettu.				
M212 Ruutu 5	Punasaviastian pala	1 kpl	9 g	KM41321: 514	<i>Poistettu:</i>
	Kylkipalaa, sisäpinta lasitettu, ulkopinnalla rihlaus.				
M212 Ruutu 5	Punasaviastian pala	1 kpl	19 g	KM41321: 515	<i>Poistettu:</i>
	Kylkipalaa, sisäpinta lasitettu, ulkopinta mustunut				
M212 Ruutu 5	Lasastian pala	1 kpl	1 g	KM41321: 516	<i>Poistettu:</i>
	Kylkipalaa. Iridisoitunut, mahdollisesti sinistä.				
M212 Ruutu 5	Tasolasin pala, ikkunaruuu	1 kpl	10 g	KM41321: 517	<i>Poistettu:</i>
	Suuri pala, jossa retusoitu suora kulma.				
M212 Ruutu 5	Tasolasin pala	1 kpl	4 g	KM41321: 518	<i>Poistettu:</i>
	Retusoitu terävä kulma.				
M212 Ruutu 5	Tasolasin pala	1 kpl	1 g	KM41321: 519	<i>Poistettu:</i>
	Retusoitu terävä kulma				
M212 Ruutu 5	Tasolasin pala	1 kpl	1 g	KM41321: 520	<i>Poistettu:</i>
	Retusoitu terävä kulma				
M212 Ruutu 5	Tasolasin pala	1 kpl	1 g	KM41321: 521	<i>Poistettu:</i>
	Retusoitu laaja kulma.				
M212 Ruutu 5	Tasolasin pala	8 kpl	11 g	KM41321: 522	<i>Poistettu:</i>
	Kussakin palassa yksi reuna retusoitu.				
M212 Ruutu 5	Tasolasin pala	15 kpl	10 g	KM41321: 523	<i>Poistettu:</i>
M212 Ruutu 5	Piin pala	2 kpl	5 g	KM41321: 524	<i>Poistettu:</i>
M215 Ruutu 1	Kolikko	1 kpl	1 g	KM41321: 525	<i>Poistettu:</i>
	Kahdessa osassa. Brakteaatti, 1410-1450, Tukholma.				

**RAUMA, Luostarinkatu 2017
LÖYDÖT**

M215 Ruutu 2	Kolikko	1 kpl	1 g	KM41321: 526	<i>Poistettu:</i>
	Sten Sture vanhempi, Brakteaatti, 1470-1500, Tukholma. Halkaisija 13 mm				
M215 Ruutu 3	Kolikko	1 kpl	1 g	KM41321: 527	<i>Poistettu:</i>
	Sten Sture vanhempi, Brakteaatti, 1470-1500, Tukholma. Halkaisija 13 mm				
M215 Ruutu 3	Kolikko	1 kpl	1 g	KM41321: 528	<i>Poistettu:</i>
	Sten Sture vanhempi, Brakteaatti, 1470-1500, Tukholma. Halkaisija 12 mm				
M215 Ruutu 3	Kolikko	1 kpl	1 g	KM41321: 529	<i>Poistettu:</i>
	Brakteaatti, 1440-1460, Tukholma. Halkaisija 11 mm				
M215 Ruutu 3	Kolikko	1 kpl	1 g	KM41321: 530	<i>Poistettu:</i>
	Sten Sture vanhempi, Brakteaatti, 1470-1500, Tukholma. Huonokuntoinen puolikas.				
M215 Ruutu 3	Kolikko	1 kpl	1 g	KM41321: 531	<i>Poistettu:</i>
	Sten Sture vanhempi, Brakteaatti, 1470-1500, Tukholma. Halkaisija 12 mm				
M215 Ruutu 3	Kolikko	1 kpl	1 g	KM41321: 532	<i>Poistettu:</i>
	Sten Sture vanhempi, Brakteaatti, 1470-1500, Tukholma.				
M215 Ruutu 3	Kolikko	1 kpl	1 g	KM41321: 533	<i>Poistettu:</i>
	Huonossa kunnossa, kääriytynyt. Sten Sture vanhempi, Brakteaatti, 1470-1500, Tukholma.				
M215 Ruutu 3	Kolikko	1 kpl	1 g	KM41321: 534	<i>Poistettu:</i>
	Sten Sture vanhempi, Brakteaatti, 1470-1500, Tukholma.				
M215 Ruutu 3	Kolikko	1 kpl	1 g	KM41321: 535	<i>Poistettu:</i>
	Kristian I, Hvid, 1441-1481, Malmö. Halkaisija 17 mm				
M215 Ruutu 3	Kolikko	1 kpl	1 g	KM41321: 536	<i>Poistettu:</i>
	Brakteaatti, 1410-1450, Tukholma. Halkaisija 14 mm				
M215 Ruutu 3	Kolikko	1 kpl	1 g	KM41321: 537	<i>Poistettu:</i>
	Huonokuntoinen puolikas. Sten Sture vanhempi, Brakteaatti, 1470-1500, Tukholma.				
M215 Ruutu 3	Kolikko	1 kpl	1 g	KM41321: 538	<i>Poistettu:</i>
	Sten Sture vanhempi, Brakteaatti, 1470-1500, Tukholma. Halkaisija 12 mm				
M215 Ruutu 3	Kolikko	1 kpl	2 g	KM41321: 539	<i>Poistettu:</i>
	Kaarle Knuutiinpoika, Auro, 1450-1470, Turku. Halkaisija 21 mm				
M215 Ruutu 3	Kolikko	1 kpl	1 g	KM41321: 540	<i>Poistettu:</i>
	Sten Sture vanhempi, Brakteaatti, 1470-1500, Tukholma. Halkaisija 14 mm				
M215 Ruutu 3	Kolikko	1 kpl	1 g	KM41321: 541	<i>Poistettu:</i>
	Sten Sture vanhempi, Brakteaatti, 1470-1500, Tukholma. Halkaisija 13 mm				
M215 Ruutu 4	Kolikko	1 kpl	1 g	KM41321: 542	<i>Poistettu:</i>
	Sten Sture vanhempi, Brakteaatti, 1470-1500, Tukholma.				
M215 Ruutu 4	Kolikko	1 kpl	1 g	KM41321: 543	<i>Poistettu:</i>
	Taitettu, osa reunasta puuttuu. Eerik Pommerilainen, Brakteaatti, 1410-1439, Västerås.				

**RAUMA, Luostarinkatu 2017
LÖYDÖT**

M215 Ruutu 4	Koilikko Brakteaatti, 1450-1500, Tukholma.	1 kpl	1 g	KM41321: 544	<i>Poistettu:</i>
M215 Ruutu 4	Koilikko Huonokuntoinen fragmentti. Sten Sture vanhempi, Brakteaatti, 1470-1500, Tukholma.	1 kpl	1 g	KM41321: 545	<i>Poistettu:</i>
M215 Ruutu 4	Koilikko Taitettu, pala irronnut. Brakteaatti, 1450-1500, Tukholma.	1 kpl	1 g	KM41321: 546	<i>Poistettu:</i>
M215 Ruutu 4	Koilikko Sten Sture vanhempi, Brakteaatti, 1470-1500, Tukholma. Halkaisija 14 mm	1 kpl	1 g	KM41321: 547	<i>Poistettu:</i>
M215 Ruutu 4	Koilikko Huonokuntoinen. Kaarle Knuutinpoinka, Brakteaatti, 1450-1470, Tukholma. Halkaisija 13 mm	1 kpl	1 g	KM41321: 548	<i>Poistettu:</i>
M215 Ruutu 4	Koilikko Kaarle Knuutinpoinka, Brakteaatti, 1450-1470, Tukholma. Halkaisija 15 mm	1 kpl	1 g	KM41321: 549	<i>Poistettu:</i>
M215 Ruutu 4	Koilikko Sten Sture vanhempi, Brakteaatti, 1470-1500, Tukholma.	1 kpl	1 g	KM41321: 550	<i>Poistettu:</i>
M215 Ruutu 4	Koilikko Sten Sture vanhempi, Brakteaatti, 1470-1500, Tukholma. Halkaisija 13 mm	1 kpl	1 g	KM41321: 551	<i>Poistettu:</i>
M215 Ruutu 4	Koilikko Sten Sture vanhempi, Brakteaatti, 1470-1500, Västerås.	1 kpl	1 g	KM41321: 552	<i>Poistettu:</i>
M215 Ruutu 4	Koilikko Sten Sture vanhempi, Brakteaatti, 1470-1500, Tukholma. Halkaisija 14 mm	1 kpl	1 g	KM41321: 553	<i>Poistettu:</i>
M215 Ruutu 4	Koilikko Brakteaatti, 1430-1450, Tukholma.	1 kpl	1 g	KM41321: 554	<i>Poistettu:</i>
M215 Ruutu 4	Koilikko Kaksipuolinen raha, erittäin kulunut, reunoja mahdollisesti muokattu. Todennäköisesti Espanjan Alankomaat keskialka tai 1500-luku. Halkaisija 12 mm	1 kpl	1 g	KM41321: 555	<i>Poistettu:</i>
M215 Ruutu 5	Koilikko Sten Sture vanhempi, Brakteaatti, 1470-1500, Tukholma.	1 kpl	1 g	KM41321: 557	<i>Poistettu:</i>
M215 Ruutu 5	Koilikko Boguslaw X, Brakteaatti, 1478-1503. Stettin/Pommeri. Halkaisija 14 mm	1 kpl	1 g	KM41321: 558	<i>Poistettu:</i>
M215 Ruutu 5	Koilikko Sten Sture vanhempi, Brakteaatti, 1470-1500, Tukholma.	1 kpl	1 g	KM41321: 559	<i>Poistettu:</i>
M215 Ruutu 5	Koilikko Kaarle Knuutinpoinka, Brakteaatti, 1450-1470, Tukholma. Halkaisija 13 mm	1 kpl	1 g	KM41321: 560	<i>Poistettu:</i>
M215 Ruutu 5	Koilikko Sten Sture vanhempi, Brakteaatti, 1470-1500, Tukholma. Halkaisija 13 mm	1 kpl	1 g	KM41321: 561	<i>Poistettu:</i>

**RAUMA, Luostarinkatu 2017
LÖYDÖT**

M215 Ruutu 5	Koilikko V/noon löyty brakteaatti, huonokuntoinen. Mahdollisesti Kaarle Knuutinpoinjan Söderköpingissä löyty brakteaatti.	1 kpl	1 g	KM41321: 562	<i>Poistettu:</i>
M215 Ruutu 5	Koilikko Brakteaatti, 1410-1450, Tukholma. Halkaisija 13 mm	1 kpl	1 g	KM41321: 563	<i>Poistettu:</i>
M215 Ruutu 5	Koilikko Litistetty. Sten Sture vanhempi, Brakteaatti, 1470-1500, Tukholma.	1 kpl	1 g	KM41321: 564	<i>Poistettu:</i>
M215 Ruutu 5	Koilikko Taitettu brakteaatti. 1400-luku, kuviot eivät erotu.	1 kpl	1 g	KM41321: 565	<i>Poistettu:</i>
M215 Ruutu 5	Koilikko Sten Sture vanhempi, Brakteaatti, 1470-1500, Tukholma. Halkaisija 13 mm	1 kpl	1 g	KM41321: 566	<i>Poistettu:</i>
M215 Ruutu 5	Koilikko Ruotsalainen brakteaatti, 1450-1500. Todennäköisesti kruununupää. Tarkempi määrittely mahdollinen vasta puhdistuksen jälkeen. Halkaisija 14 mm	1 kpl	1 g	KM41321: 567	<i>Poistettu:</i>
M215 Ruutu 5	Koilikko Huonokuntoinen fragmentti. Sten Sture vanhempi, Brakteaatti, 1470-1500, Tukholma.	1 kpl	1 g	KM41321: 568	<i>Poistettu:</i>
M215 Ruutu 5	Koilikko Litistetty, huonokuntoinen. Sten Sture vanhempi, Brakteaatti, 1470-1500, Tukholma.	1 kpl	1 g	KM41321: 569	<i>Poistettu:</i>
M215 Ruutu 5	Koilikko Sten Sture vanhempi, 1/2 aurtu, 1478-1503, Tukholma. Halkaisija 18 mm	1 kpl	1 g	KM41321: 570	<i>Poistettu:</i>
M215 Ruutu 6	Koilikko Eerik Pommerilainen, Brakteaatti, 1410-1459, Västerås.	1 kpl	1 g	KM41321: 571	<i>Poistettu:</i>
M215 Ruutu 2	Metalliesine: kirjan solki Pronssia. Kaksiosainen: koristeellinen itse hela/solki, jossa toisessa päässä kaksi reikää ja toinen, koristeltu pää väännetty ja sen alla vahvike, ohut suorakaiteen muotoinen pronssilevy, jonka päässä kaksi reikää. Koko 7,5 x 2-2,5 cm	1 kpl	21 g	KM41321: 572	<i>Poistettu:</i>
M215 Ruutu 2	Metalliesine Pitkä ohut varras, joka taitettu kahdelle suoralle kulmalle. Toinen pää terävä, toisessa päässä pieni pallura. Varras poikkileikkaukseltaan pyöreä. Pituus 9 cm	1 kpl	7 g	KM41321: 573	<i>Poistettu:</i>
M215 Ruutu 2	Metalliesine: varras, koukku Ohut rautavarras, jonka pää on koukulla. Voi myös olla kannaton nauha. Pituus 6 cm.	1 kpl	5 g	KM41321:	<i>Poistettu: P174</i>
M215 Ruutu 3	Metalliesine: soljen kieli Kupariseos. Putki, jonka sivussa on terävä piikki. Todennäköisesti soljen kieli. Leveys 1 cm, pituus 2 cm.	1 kpl	3 g	KM41321: 574	<i>Poistettu:</i>
M215 Ruutu 3	Metalliesine: hakenen Kupariseosta, vaatehakenen koukku, raksi. Mitat 0,8 x 1,3 cm	1 kpl	1 g	KM41321: 575	<i>Poistettu:</i>
M215 Ruutu 3	Metalliesine: hakenen Kupariseosta, vaatehakenen koukku, raksi. Pituus 1,5 cm	1 kpl	1 g	KM41321: 576	<i>Poistettu:</i>

RAUMA, Luostarinkatu 2017
LÖYDÖT

M215	Metalliesine: puikko	1 kpl	3g	KM41321: 1177	<i>Poistettu:</i>
Ruutu 3	Kupariseosta. Pitkä, toisesta päästä terävä metallipuikko / ohut varras. Hieman vääntynyt. Halkaisijaltaan pyöreähkö.				
M215	Metalliesine: pronssilevy, katkelma	1 kpl	1g	KM41321: 1178	<i>Poistettu:</i>
Ruutu 3	Ohut kapea ja toiseen päähän kapeneva pronssipillin kappale, todennäköisesti leikkujätettä.				
	Pituus 13 cm, halkaisija 2 mm				
M215	Metalliesine: rautarengas	1 kpl	1g	KM41321: 577	<i>Poistettu:</i>
Ruutu 3	Pieni pyöreä rengas, jossa vartaan päissä mahdollisesti jokin kiinnitysyhteimi.				
	Halkaisija 1 cm, vartaan paksuus n. 1 mm				
M215	Metalliesine: rautarengas	1 kpl	1g	KM41321: 1179	<i>Poistettu:</i>
Ruutu 3	Pieni pyöreä rengas, joka liitoskohdasta hieman auki				
	Halkaisija n. 1 cm				
M215	Metalliesine: rautarengas	2 kpl	2g	KM41321: 578	<i>Poistettu:</i>
Ruutu 3	Kaksi pientä pyöreää rengasta.				
	Halkaisijat 1 cm.				
M215	Metalliesine: puikko	1 kpl	1g	KM41321: 579	<i>Poistettu:</i>
Ruutu 3	Toiseen päähän kapeneva pieni varras, rautaa tms.				
	Pituus 3 cm				
M215	Metalliesine: puikko	1 kpl	1g	KM41321: 580	<i>Poistettu:</i>
Ruutu 3	Toisesta päästä hieman terävä, muuten tasapaksu, ohut rauta- tms. varras.				
	Pituus 4 cm, halkaisija n. 2 mm				
M215	Metalliesine: lyijykuula	1 kpl	17g	KM41321: 581	<i>Poistettu:</i>
Ruutu 3	Pyöreä, hieman epätasainen kuula.				
	Halkaisija 14 mm				
M215	Metalliesine:	1 kpl	1g	KM41321: 1180	<i>Poistettu:</i>
Ruutu 3	Lyijyseosta pieni litteä varras jonka keskellä on rautakorroosiota, mahdollisesti jotain reijässä tms.				
	Pituus 2 cm, leveys 5 mm				
M215	Metalliesine	1 kpl	1g	KM41321: 1181	<i>Poistettu:</i>
Ruutu 3	Lyijy- tms. seosta. Pieni kaareva metallivarras, jonka toinen pää on terävä, toinen litteä.				
	Pituus noin 2,5 cm				
M215	Metalliesine: veitsi	1 kpl	41g	KM41321: 582	<i>Poistettu:</i>
Ruutu 3	Rautaa. Terä vääntynyt ja mahdollisesti kärjestä hieman poikki. Kahvassa terän levyinen ruoto, jossa ollut kummallakin puolen paneelit. Toisella puolella hieman metallipaneeli (kupariseos) jäljellä.				
	Terän pituus n. 6,5 cm, terän leveys n.4,5 cm. Kokonaispituus n. 13 cm				
M215	Metalliesine	1 kpl	49g	KM41321: 583	<i>Poistettu:</i>
Ruutu 3	Kulmikas rauta, jonka toinen pää on terävä ja kulman jälkeen toinen puoli haartautuu kahtia. Pärepihti tai vastaava?				
	Mitat 5 x 3 cm				
M215	Metalliesine: kirjanhela	1 kpl	2g	KM41321: 584	<i>Poistettu:</i>
Ruutu 3	Rombimainen pronssihela kirjan kulmasta. Koristelua ja kiinnitystreijät.				
	Koko 2 x 2,5 cm				
M215	Metalliesine: veitsi	1 kpl	61g	KM41321: 585	<i>Poistettu:</i>
Ruutu 3	Suurehko rautaveitsi. Kahvan "ruoto" on terän levyinen ja siinä ollut orgaanisesta materiaalista paneelit nittein kiinni.				
	erän pituus 11 cm, terän leveys 1,5 cm, kokonaispituus 19,5 cm				

RAUMA, Luostarinkatu 2017
LÖYDÖT

M215	Metalliesine: rengas	1 kpl	1g	KM41321: 586	<i>Poistettu:</i>
Ruutu 4	Pieni rengas, mahdollisesti hopeaa. Kierrettystä ohuesta vartaasta /metallilangasta.				
	Halkaisija 6 mm				
M215	Metalliesine: kirjan solki	1 kpl	3g	KM41321: 587	<i>Poistettu:</i>
Ruutu 4	Pronssi. Toiseen päähän kapeneva pitkulainen litteä metalli, jonka kärki on taittunut. Leveästä päästä katkennut. Muoto muistuttaa kirjan solkea.				
	Koko 4 x 0,5-1 cm				
M215	Metalliesine: kirjan solki tai hela	1 kpl	2g	KM41321: 588	<i>Poistettu:</i>
Ruutu 4	Ohut litteä kuparilevy, pitkänomainen, jossa kaksi reikää leveämmässä päässä ja niitti vielä reijässä kapeammassa päässä.				
	Koko noin 3 x 1 cm				
M215	Metalliesine: pronssilevy	1 kpl	1g	KM41321: 1182	<i>Poistettu:</i>
Ruutu 4	Kulmikas ohuen pronssilevyn katkelma, jossa reikä ja mahdollisesti murtumakohdassa kaksi lisää.				
	Todennäköisesti kirjan tms. helan katkelma.				
	Koko 1,5 x 1,5 cm				
M215	Metalliesine: hakanen	1 kpl	1g	KM41321: 589	<i>Poistettu:</i>
Ruutu 4	Pieni vaatehaan lenkkiosa. Kupariseos.				
	Mitat 1,5 x 0,9 cm				
M215	Metalliesine: hakanen	1 kpl	1g	KM41321: 590	<i>Poistettu:</i>
Ruutu 4	Pieni vaatehaan koukkoosa, raksi. Kupariseos.				
	Koko 1,5 x 1 cm				
M215	Metalliesine: niitti	2 kpl	1g	KM41321: 591	<i>Poistettu:</i>
Ruutu 4	Samanlaiset kupertat / puolipallon muotoiset kupariseoskuoret, joiden keskellä on pieni piikki mahdollisesti toista metallia. Todennäköisesti niitin osa, voi olla muutakin				
	Halkaisija 9 mm, korkeus 3 mm				
M215	Metalliesine: puikko, varras	1 kpl	1g	KM41321: 592	<i>Poistettu:</i>
Ruutu 4	Kupariseosta, toiseen päähän kapavana varras, todennäköisesti onnto, kierretty ohuesta metallilevystä.				
	Katkennut.				
	Pituus 3 cm, halkaisija 1 - 2 mm				
M215	Metalliesine: varras	1 kpl	1g	KM41321: 593	<i>Poistettu:</i>
Ruutu 4	Katkennut ja vääntynyt kappale pronssivarrasta tai ohutta putkea, joka kierretty ohuesta levystä.				
	Pituus n. 4,5 cm				
	<i>Mahdollisesti samaa kuin a215:780</i>				
M215	Metalliesine: rengas	1 kpl	1g	KM41321: 594	<i>Poistettu:</i>
Ruutu 4	Kupariseosta. Litteä pieni rengas, jossa vartaan hieman leveämmässä päissä on jonkinlainen kiinnitysmekanismi.				
	Renkan halkaisija 12 mm				
M215	Metalliesine: rengas	1 kpl	1g	KM41321: 595	<i>Poistettu:</i>
Ruutu 4	Kupariseosta. Litteä pieni rengas, jossa vartaan hieman leveämmässä päissä on jonkinlainen kiinnitysmekanismi. Saumakohdasta vääntynyt auki.				
	Halkaisija n. 12 mm				
	<i>Samanlainen kuin a215:783</i>				
M215	Metalliesine: rengas	1 kpl	g	KM41321: 596	<i>Poistettu:</i>
Ruutu 4	Rautaa? Litteä pieni rengas, jossa vartaan päissä on jonkinlainen kiinnitysmekanismi.				
	Halkaisija 12 mm				
M215	Metalliesine: rengas	1 kpl	1g	KM41321: 1183	<i>Poistettu:</i>
Ruutu 4	Rautaa? Litteä pieni rengas, jossa vartaan päissä on jonkinlainen kiinnitysmekanismi. Kehä hieman rikki.				
M215	Metalliesine: rengas	1 kpl	1g	KM41321: 1184	<i>Poistettu:</i>
Ruutu 4	Pieni rautarengas, saumakohdassa mahdollisesti kiinnitysmekanismi.				
	Halkaisija 9 mm				

**RAUMA, Luostarinkatu 2017
LÖYDÖT**

M215 Ruutu 4	Metalliesine: rengas Pieni rautarengas. Halkaisija 9 mm	1 kpl	1 g	KM41321: 1185	<i>Poistettu:</i>
M215 Ruutu 4	Metalliesine: metallilevy Lietettä rautalevyn katkelma, jossa kulmikkaista reikää. Mahdollisesti jonkinlainen koristeheila.	1 kpl	3 g	KM41321: 597	<i>Poistettu:</i>
M215 Ruutu 4	Metalliesine: solki Rautaa, voimakkaasti korrodoidut. Soikean kulmikas solki, jonka toinen reuna mahdollisesti rikki. Koko 3,5 x 2 cm <i>Luettelaitu ennen konservointia.</i>	1 kpl	11 g	KM41321: 598	<i>Poistettu:</i>
M215 Ruutu 4	Metalliesine Rautainen U-jin mallinen osa kulmikkaasta vartaasta, molemmat päät muuta varrasta kapeammat. Jonkin esineen osa?	1 kpl	6 g	KM41321: 1186	<i>Poistettu:</i>
M215 Ruutu 4	Metalliesine Pyöreä, kupea rautainen kuori. Mahdollisesti niitin tai vastaava kanta. Nappi?	1 kpl	1 g	KM41321: 1187	<i>Poistettu:</i>
M215 Ruutu 4	Metalliesine: varras, puikko Rautaa, kapean vartaan, puikon tai metalliliangan katkelma. Pituus 3,5 cm Halkaisija 1,5 cm	1 kpl	1 g	KM41321: 1188	<i>Poistettu:</i>
M215 Ruutu 4	Metalliesine: avain Rautaa. Yksinkertainen hamaastus. Lenkki pyöreä ja siinä sisällä toinen lenkki Pituus 6 cm	1 kpl	20 g	KM41321: 599	<i>Poistettu:</i>
M215 Ruutu 4	Metalliesine: kynttiänpidike Rautaa. Rautalevystä kierretty suppilo jonka päässä on piikki. Halkaisija 2 cm, korkeus 4,5 cm	1 kpl	24 g	KM41321: 600	<i>Poistettu:</i>
M215 Ruutu 4	Metalliesine: koukku? Kolmiomainen litteä lehykkää, jonka lyhyeltä sivulta keskeistä lähtee koukulle taivutettu kapea varras. Kolmiossa kolme reikää. Pituus 6,5 cm, leveys maks. 2,5 cm <i>Samanlainen kui a215:796</i>	1 kpl	6 g	KM41321: 601	<i>Poistettu:</i>
M215 Ruutu 4	Metalliesine: koukku? Kolmiomainen litteä lehykkää, jonka lyhyeltä sivulta keskeistä lähtee koukulle taivutettu kapea varras. Kolmiossa kolme reikää. Pituus 6,5 cm, leveys maks. 2,5 cm <i>Samanlainen kuin a215:795</i>	1 kpl	5 g	KM41321: 602	<i>Poistettu:</i>
M215 Ruutu 4	Metalliesine: punnus? Lyijypallo, jossa pieni tappi. Voi olla punnus. Tai kuula, jossa valintappi jäljellä. Halkaisija 12-13 mm	1 kpl	11 g	KM41321: 603	<i>Poistettu:</i>
M215 Ruutu 4	Metalliesine: lyijykuula Pyöreä lyijykuula, yhdestä kohtaa hieman tasainen että pysty paikallaan. Kuula tai mahdollisesti punnus. Halkaisija 13 mm	1 kpl	12 g	KM41321: 604	<i>Poistettu:</i>
M215 Ruutu 4	Metalliesine Suorakulmainen rauta, muistuttaa saranatappia. Koko 1,5 x 2,5 cm	1 kpl	6 g	KM41321:	<i>Poistettu: P187</i>
M215 Ruutu 4	Metalliesine: rautalevy Kaksi päällekkäistä rautalevyä / lattarautaa. Alempi on hieman leveämpi kuin ylempi. Koko 4,5 x 2 cm	1 kpl	18 g	KM41321: 605	<i>Poistettu:</i>

**RAUMA, Luostarinkatu 2017
LÖYDÖT**

M215 Ruutu 4	Metalliesine: kulmarauta ja naula Lattarauta, joka taitettu suoraan kulmaan, sen päissä olevista reijistä kulkee naula. Mitat 4 x 4 cm	1 kpl	24 g	KM41321:	<i>Poistettu: P188</i>
M215 Ruutu 5	Metalliesine: sormus Kupariseosta. Litteä, keskeitä leveämpi ja siinä viiva/ruutukoristelua. Halkaisija 18 mm	1 kpl	3 g	KM41321: 606	<i>Poistettu:</i>
M215 Ruutu 5	Metalliesine: kirjan solki Kupariseosta. Koristeellinen metallilevy, jonka toinen pää on taivutettu koukulle. Yhdessä reijässä pieni kiinnitysniitti. Mitat 2,5 x 1 cm.	1 kpl	1 g	KM41321: 607	<i>Poistettu:</i>
M215 Ruutu 5	Metalliesine: pronssiheila Kupariseosta. Ohut, muuttin vaiettu koristeheilan katkelma. Koko noin 2 x 1,5 cm <i>Samaa kuin a211:476?</i>	1 kpl	1 g	KM41321: 608	<i>Poistettu:</i>
M215 Ruutu 5	Metalliesine: pronssiheilan katkelma Pieni pala ohutta, vailettua koristeellista pronssilevyä. Palan koko n. 1 x 1 cm.	1 kpl	1 g	KM41321: 1189	<i>Poistettu:</i>
M215 Ruutu 5	Metalliesine: pronssilevy / hela Nelikulmainen ohut metallilevy pala. Kulmissa / reunoilla kuusi pientä reikää, keskeillä lisäksi isompi kulmikas reikä. Koko noin 2 x 1,5 cm	1 kpl	1 g	KM41321: 609	<i>Poistettu:</i>
M215 Ruutu 5	Metalliesine: Pronssilevy/ hela Sorakaiteen muotoinen ohut levy, joka hieman kupera. Mahdollisesti kirjan soljen tms. katkelma Koko 2,3 x 1,2 cm	1 kpl	1 g	KM41321: 610	<i>Poistettu:</i>
M215 Ruutu 5	Metalliesine: pronssiheila litteä, pyöreä pronssilevy, jonka reunoilla on kolme pientä reikää. Halkaisija 2,3 cm	1 kpl	2 g	KM41321: 611	<i>Poistettu:</i>
M215 Ruutu 5	Metalliesine Pieni litteä pronssinen kieli tai muu pieni osanen. Toinen pää leveämpi ja siinä pieni reikä. Pituus 1,5cm	1 kpl	1 g	KM41321: 1190	<i>Poistettu:</i>
M215 Ruutu 5	Metalliesine: puikko, varras Toiseen päähän kapevena, todennäköisesti ontto puikko, joka kierretty ohuesta metallilevystä. Sisällä mahdollisesti jotain toista ainesta. Pituus n. 3 cm, halkaisija 1-3 mm	1 kpl	1 g	KM41321: 612	<i>Poistettu:</i>
M215 Ruutu 5	Metalliesine: puikko, varras Toiseen päähän kapevena, todennäköisesti ontto puikko, joka kierretty ohuesta metallilevystä. Sisällä mahdollisesti jotain toista ainesta. Pituus noin 2,5 cm, halkaisija 1-2 mm.	1 kpl	1 g	KM41321: 613	<i>Poistettu:</i>
M215 Ruutu 5	Metalliesine: Avain Rautaa. Kahteen osaan rikkoontunut putkiukon avain tai vastaava. Pituus 8 cm <i>Saman mallinen on a211:482</i>	1 kpl	14 g	KM41321: 614	<i>Poistettu:</i>
M215 Ruutu 5	Metalliesine: neula Ehjä silmäneula, rautaa tms. Pituus 4,7 cm	1 kpl	1 g	KM41321: 615	<i>Poistettu:</i>
M215 Ruutu 5	Metalliesine: neula Kookkaan silmäneulan katkelma, kärki puuttuu. Rautaa. Katkelman pituus 4,5 cm, paksuus 2-3 mm	1 kpl	g	KM41321: 616	<i>Poistettu:</i>

**RAUMA, Luostarinkatu 2017
LÖYDÖT**

M215 Ruutu 5	Metalliesine: Neula Neulan kärki, katkennut. Rautaa. Katkelman pituus 2,5 cm	1 kpl	1 g	KM41321: 617	<i>Poistettu:</i>
M215 Ruutu 5	Metalliesine: puikko, varras Rautaa, todennäköisesti neulan katkelma. Voi olla muukin pieni metallipuikko. Katkelman pituus 3 cm	1 kpl	1 g	KM41321: 618	<i>Poistettu:</i>
M215 Ruutu 5	Metalliesine: rengas Pieni rautarengas. Halkaisija 1 cm	1 kpl	1 g	KM41321: 1191	<i>Poistettu:</i>
M215 Ruutu 5	Metalliesine Metallisesta. Pieni mutkalle taittuva varras, jonka toisessa päässä mahdollisesti reikä. Voi olla katkennut (ongen)koukku. Pituus 2,5 cm	1 kpl	1 g	KM41321: 1192	<i>Poistettu:</i>
M215 Ruutu 5	Metalliesine: neula, lenkki Rautaa. Suurikokoinen silmäneula tai vastaava. Purjeneula? Tai muu piikillä varustettu lenkki. Pituus 9,5 cm	1 kpl	15 g	KM41321: 619	<i>Poistettu:</i>
M215 Ruutu 5	Metalliesine: Iyjytappi Tunnistamaton tappi tai vastaava. Voi olla myös metallin valussa muotin kertynyt ylijäämä. Pituus 2 cm	1 kpl	6 g	KM41321: 620	<i>Poistettu:</i>
M215 Ruutu 5	Metalliesine: Iyjytappi Tunnistamaton tappi tai vastaava. Voi olla myös metallin valussa muotin kertynyt ylijäämä. Pituus 2 cm	1 kpl	10 g	KM41321: 621	<i>Poistettu:</i>
M215 Ruutu 5	Metalliesine: rautahela Litteästä vartaasta tehty pyöreä hela / holkki. Rautaa. Halkaisija 1,8 cm, korkeus 1,6 cm	1 kpl	16 g	KM41321:	<i>Poistettu: P193</i>
M215 Ruutu 5	Metalliesine: koukku Suuri rautainen S:n mallinen koukku. Pituus 9,5 cm	1 kpl	39 g	KM41321:	<i>Poistettu: P194</i>
M215 Ruutu 5	Metalliesine: sinkkiä Rautaa, vääntynyt. Koko 10 x 3 cm	1 kpl	45 g	KM41321:	<i>Poistettu: P195</i>
M215 Ruutu 5	Metalliesine: varras Rautavarras. Poikkeileikkaukseltaan nelikulmainen, toinen pää litteä. Työkalu, työkalun katkelma? Pituus 7 cm	1 kpl	14 g	KM41321: 1193	<i>Poistettu:</i>
M215 Ruutu 6	Metalliesine: puikko, varras Kapea rautapuikko tai varras, katkennut. Pituus 3,5 cm	1 kpl	1 g	KM41321: 1194	<i>Poistettu:</i>
M215 Ruutu 6	Metalliesine: Iyjytappi Tunnistamaton tappi tai vastaava. Voi olla myös metallin valussa muotin kertynyt ylijäämä. Pituus 2 cm	1 kpl	6 g	KM41321: 1195	<i>Poistettu:</i>
M215 Ruutu 6	Metalliesine Rautaa. Kulmikas levy, ja "ruoto", joka katkennut. Mahdollisesti jonkin työkalun (talta?) kärki tms. Mitat 2 x 4 cm	1 kpl	10 g	KM41321: 1196	<i>Poistettu:</i>
M215 Ruutu 6	Metalliesine: varras Reutavartaan katkelma, poikkeileikkaukseltaan kulmikas, hieman litteä. Pituus 5 cm, leveys 1 cm	1 kpl	10 g	KM41321:	<i>Poistettu: P200</i>

**RAUMA, Luostarinkatu 2017
LÖYDÖT**

M215 Ruutu 3	Lattarauta Molemmista päistä katkennut. Toisessa päässä reijän kohdalta. Leveys 2-2,5 cm	1 kpl	23 g	KM41321:	<i>Poistettu: P201</i>
M215 Ruutu 4	Lattarauta Katkenneita. Leveys 1,5 ja 2 cm.	2 kpl	13 g	KM41321:	<i>Poistettu: P202</i>
M215 Ruutu 5	Lattarauta Eri mittaisia katkelma, kaikissa ainaki yksi reikä, yleensä lähellä ehjää päättyä. Leveydet 1,5, 2 ja 2,5 cm.	4 kpl	52 g	KM41321:	<i>Poistettu: P203</i>
M215 Ruutu 6	Lattarauta Katkelma. Leveys 2,2 cm	1 kpl	19 g	KM41321:	<i>Poistettu: P204</i>
M215 Ruutu 1	Naula Pituus n. 5 cm	1 kpl	8 g	KM41321:	<i>Poistettu: P205</i>
M215 Ruutu 2	Naula Hevosenkenkänaula, rombimainen kanta. Pituus noin 3,5 cm	1 kpl	6 g	KM41321:	<i>Poistettu: P206</i>
M215 Ruutu 2	Naula Hevosenkenkänauloja. Pituudet 2,2 ja 3 cm	1 kpl	9 g	KM41321:	<i>Poistettu: P207</i>
M215 Ruutu 3	Naula Hevosenkenkänauloja. Pituudet 3-3,5 cm	6 kpl	34 g	KM41321:	<i>Poistettu: P208</i>
M215 Ruutu 3	Naula Pienikoisia nauloja, yksi lyhyt ja yhdessä hyvin pieni kanta. Pituudet 2,2 ja 3 cm	3 kpl	7 g	KM41321:	<i>Poistettu: P209</i>
M215 Ruutu 3	Naula / naulan katkelma 23:ssa kanta jäljellä, osasta kärki katkennut. 4 varrasta joissa ei enää kanta. Pituudet 2,5 ja 4 cm	27 kpl	225 g	KM41321:	<i>Poistettu: P210</i>
M215 Ruutu 4	Naula Hokkinauloja, kaksi pienikokoista ja yksi suurempi. Pituudet 2,5 ja 4 cm	3 kpl	24 g	KM41321: 622	<i>Poistettu:</i>
M215 Ruutu 4	Naula Hevosenkenkänauloja Pituudet 3,5 - 4,5 cm	11 kpl	75 g	KM41321:	<i>Poistettu: P211</i>
M215 Ruutu 4	Naula / naulan katkelma 40 naulaa joissa kanta jäljellä, suurin osa ehjää, osasta puuttuu kärki. 4 kannatonta katkelmaa tai muuta varrasta. Pituudet vaihtelee 4-10 cm	44 kpl	390 g	KM41321:	<i>Poistettu: P212</i>
M215 Ruutu 4	Naula Mahdollisesti hokinaula, jonka piikki kulunut tai katkennut.	1 kpl	11 g	KM41321:	<i>Poistettu: P213</i>
M215 Ruutu 5	Naula Hevosenkenkänauloja. Pituudet 3,5-4 cm	7 kpl	43 g	KM41321: 623	<i>Poistettu:</i>
M215 Ruutu 5	Naula Pieniä nauloja, joissa on kapea ohut kanta. Pituus n. 2,5 cm	3 kpl	6 g	KM41321:	<i>Poistettu: P214</i>

**RAUMA, Luostarinkatu 2017
LÖYDÖT**

M215	Naula / naulan katkelma	53 kpl	350 g	KM41321:	<i>Poistettu: P215</i>
Ruutu 5	Kanta jäljellä 47 naulassa, kuusi on kannatonta, joista osa voi olla myös muita rautavaroita.				
M215	Naula	1 kpl	12 g	KM41321:	<i>Poistettu: P216</i>
Ruutu 6	Erikoinen, kolmiomainen kanta. Pituudet 3-8 cm				
M215	Naula	2 kpl	14 g	KM41321:	<i>Poistettu: P217</i>
Ruutu 6	Hevoskenkänauloja. Pituudet 3 ja 4,5 cm				
M215	Naula / naulan katkelma	21 kpl	182 g	KM41321:	<i>Poistettu: P218</i>
Ruutu 6	Erlaisia, 5 kannatonta varrasta, todennäköisesti naulojen katkelmia Pituudet 3-8 cm				
M215	Kiviasastian pala	1 kpl	21 g	KM41321: 624	<i>Poistettu:</i>
Ruutu 2	Kylkipala, massa vaalea, kevyesti rihlattu pinta ruskehtava. <i>Siegburg. Ms. Jacoba-kannu tai vastaava.</i>				
M215	Punasaviastian pala	3 kpl	12 g	KM41321: 625	<i>Poistettu:</i>
Ruutu 2	Reuna- ja kylkipalat. Todennäköisesti kannusta tai pienestä padasta. Sisäpinta lasitettu, ulkopinnalla roiskeita. Suun halkaisija n. 6,5 cm				
M215	Punasaviastian pala	1 kpl	1 g	KM41321: 626	<i>Poistettu:</i>
Ruutu 2	Pieni kylkisiru, lasite ulkopinnalla.				
M215	Kiviasastian pala	1 kpl	6 g	KM41321: 627	<i>Poistettu:</i>
Ruutu 3	Kylkipala, massa valkoinen, käsittelemättömät pinnat <i>Siegburg.</i>				
M215	Punasaviastian pala	1 kpl	13 g	KM41321: 628	<i>Poistettu:</i>
Ruutu 3	Kahvan / korvan katkelma, tyvässä sormen painanne. Astian sisäpinnalla lasite.				
M215	Kiviasastian pala	1 kpl	5 g	KM41321: 629	<i>Poistettu:</i>
Ruutu 4	Kylkipala, jonkinlaisen lommen kohdalta. Massa kermanvaalea, pinnat käsittelemättömät. <i>Siegburg.</i>				
M215	Punasaviastian pala	1 kpl	76 g	KM41321: 630	<i>Poistettu:</i>
Ruutu 4	Jalka, astian sisäpinta lasitettu. Korkeus noin 45 cm				
M215	Punasaviastian pala	1 kpl	28 g	KM41321: 631	<i>Poistettu:</i>
Ruutu 4	Pala putkikahvan tyvestä.				
M215	Punasaviastian pala	3 kpl	3 g	KM41321: 632	<i>Poistettu:</i>
Ruutu 4	Pieniä kylkipaloja, sisäpinnalla väritön lasite.				
M215	Kiviasastian pala	1 kpl	4 g	KM41321: 633	<i>Poistettu:</i>
Ruutu 6	Korvan / kahvan katkelma. Massa valkoinen, pinta oranssi. <i>Siegburg (tai waldenburg)</i>				
M215	Kiviasastian pala	3 kpl	33 g	KM41321: 634	<i>Poistettu:</i>
Ruutu 5	Kylkipaloja yksi iso ja kaksi sirua. Kannusta tms. Massa valkoinen, rihlattu ulkopinta osin oranssiruskeaa. <i>Siegburg.</i>				
M215	Kiviasastian pala	1 kpl	6 g	KM41321: 635	<i>Poistettu:</i>
Ruutu 5	Kylkipala. Ei täysin sintraantunut, harmaa massa. Lähes-kivisavea. Ulkopinnassa tiheä rihlaus.				
M215	Punasaviastian pala	1 kpl	30 g	KM41321: 636	<i>Poistettu:</i>
Ruutu 5	Kylkipala, jossa kahvan / korvan tyvi. Sisäpinta lasitettu, ulkopinta muustunut. Todennäköisesti ruukku (korva ei viittaa pataan).				
M215	Punasaviastian pala	1 kpl	19 g	KM41321: 637	<i>Poistettu:</i>
Ruutu 5	Kylkipala, jossa jalan tyvi. Padasta. Sisäpinnan lasite kuonaantunut.				

**RAUMA, Luostarinkatu 2017
LÖYDÖT**

M215	Punasaviastian pala	1 kpl	2 g	KM41321: 638	<i>Poistettu:</i>
Ruutu 5	Pieni reunapala, sisäpinnalla väritön lasite.				
M215	Punasaviastian pala	1 kpl	2 g	KM41321: 639	<i>Poistettu:</i>
Ruutu 5	Kylkipala, sisäpinnalla väritön lasite, ulkopinta rihlattu.				
M215	Punasaviastian pala	3 kpl	16 g	KM41321: 640	<i>Poistettu:</i>
Ruutu 5	Reuna- ja kylkipaloja. Sisäpinnalla lasite. Pataa tai ruukku toennäköisesti.				
M215	Kiviasastian pala	1 kpl	10 g	KM41321: 641	<i>Poistettu:</i>
Ruutu 6	Kylkipala, jossa ulkopinnalla rihlausta. Massa valkoinen, pinta osin rusketunut/oranssi. <i>Siegburg (tai Waldenburg)</i>				
M215	Punasaviastian pala	1 kpl	12 g	KM41321: 642	<i>Poistettu:</i>
Ruutu 6	Kylkipala, sisäpinnalla lasite, ulkopinta rilattu.				
M215	Tasolasin pala	1 kpl	1 g	KM41321: 643	<i>Poistettu:</i>
Ruutu 2	Iridisoitunutta.				
M215	Lasiastian pala	1 kpl	1 g	KM41321: 644	<i>Poistettu:</i>
Ruutu 3	Pieni pala todennäköisesti jalkalatasta. Massa läpinäkyvämmäksi iridisoitunut.				
M215	Lasiastian pala	2 kpl	1 g	KM41321: 645	<i>Poistettu:</i>
Ruutu 3	Kaksi pientä kylkisirua. Massa läpinäkyvämmän tummanharmaaksi syöpynyt.				
M215	Tasolasin pala	3 kpl	5 g	KM41321: 646	<i>Poistettu:</i>
Ruutu 3	Kussakin palassa yhdellä reunalla retusoitua.				
M215	Tasolasin pala	4 kpl	9 g	KM41321: 647	<i>Poistettu:</i>
Ruutu 3	Paloissa reunapaksumnos, massan vihertävä sävy ja iridisointi sekä paksuus vaihtelevat.				
M215	Tasolasin pala	7 kpl	16 g	KM41321: 648	<i>Poistettu:</i>
Ruutu 3	Vihertävä, toisissa iridisoitunut massa. Suurimassa palassa ilmakupla.				
M215	Lasiastian pala	1 kpl	2 g	KM41321: 649	<i>Poistettu:</i>
Ruutu 4	Pieni reunapala laakeahkosta astiasta (pikari?). Massa voimakkaasti iridisoitunut.				
M215	Lasiastian pala	1 kpl	1 g	KM41321: 650	<i>Poistettu:</i>
Ruutu 4	Pieni kylkisiru, massa sininen.				
M215	Tasolasin pala	1 kpl	1 g	KM41321: 651	<i>Poistettu:</i>
Ruutu 4	Retusoitu terävä kulma				
M215	Tasolasin pala	7 kpl	8 g	KM41321: 652	<i>Poistettu:</i>
Ruutu 4	Kussakin palassa yksi retusoitu reuna. Massa vihreän eri sävyissä, iridisoitunutta.				
M215	Tasolasin pala	1 kpl	1 g	KM41321: 653	<i>Poistettu:</i>
Ruutu 4	Reunapaksumnos. Massa vihertävä.				
M215	Tasolasin pala	-kpl	30 g	KM41321: 654	<i>Poistettu:</i>
Ruutu 4	Vihertävä massa, iridisoitumisen aste vaihtelee.				
M215	Lasiastian pala	1 kpl	1 g	KM41321: 655	<i>Poistettu:</i>
Ruutu 5	Kylkipala, jossa ohut lasiruode. Massa iridisoitunut.				
M215	Lasiastian pala	1 kpl	1 g	KM41321: 656	<i>Poistettu:</i>
Ruutu 5	Mahdollisesti pohjapala tai jalkalataa, tai lohjennut tasolasin pala. Iridisoitunut.				
M215	Tasolasin pala	1 kpl	3 g	KM41321: 657	<i>Poistettu:</i>
Ruutu 5	Retusoitu typpä kulma. Vihertävä massa iridisoitunut.				
M215	Tasolasin pala	1 kpl	3 g	KM41321: 658	<i>Poistettu:</i>
Ruutu 5	Kaksi retusoitua reunaa, alun perin terävä kulma. Massa vihertävä, iridisoitunut.				
M215	Tasolasin pala	4 kpl	3 g	KM41321: 659	<i>Poistettu:</i>
Ruutu 5	Kussakin palassa retusoitu reuna. Massa vihertävä, iridisoitunut.				

**RAUMA, Luostarinkatu 2017
LÖYDÖT**

M215 Ruutu 5	Tasolasin pala Reunapakunnos molemmissa päloissa.	2 kpl	2 g	KM41321: 660	<i>Poistettu:</i>
M215 Ruutu 5	Tasolasin pala Massat vihertävää, irdisoitunutta.	21 kpl	18 g	KM41321: 661	<i>Poistettu:</i>
M215 Ruutu 6	Lasiastian pala Pieni kylkisiru, massa vaalean vihreä.	1 kpl	1 g	KM41321: 662	<i>Poistettu:</i>
M215 Ruutu 6	Tasolasin pala Kummassakin palassa retusoituu reuna.	2 kpl	2 g	KM41321: 663	<i>Poistettu:</i>
M215 Ruutu 3	Helmi Pyöreä helmi, hieman lohjennut. Tuntematon vaalea, hieman raidillinen materiaali (kivi, luu?) Halkaisija 9 mm	1 kpl	1 g	KM41321: 664	<i>Poistettu:</i>
M215 Ruutu 4	Helmi Puolikas. Meripihkaa. Alun perin pyöreä. Halkaisija 11 mm	1 kpl	1 g	KM41321: 665	<i>Poistettu:</i>
M215 Ruutu 4	Helmi Pyöreän meripihkahelmen neljännes.	1 kpl	1 g	KM41321: 666	<i>Poistettu:</i>
M215 Ruutu 4	Helmi Pyöreän helmen puolikas. Muusta. Todennäköisesti kiveä (gagaatti?)	1 kpl	1 g	KM41321: 667	<i>Poistettu:</i>
M215 Ruutu 4	Piin pala Pääosin pieniä iskoksia.	9 kpl	20 g	KM41321: 668	<i>Poistettu:</i>
M215 Ruutu 5	Helmi Puolikas pyöreä meripihkahelmi. Halkaisija 6 mm	1 kpl	1 g	KM41321: 669	<i>Poistettu:</i>
M215 Ruutu 2	Luuesine Puolipyöreäksi muotoiltu luun pala hohkaluuta. Toinen pinta tasainen, jossa pieni kuoppa keskellä. Halkaisija 3 cm, korkeus 1,2 cm	1 kpl	6 g	KM41321: 670	<i>Poistettu:</i>
M215 Ruutu 3	Luuesine Katkelmia tai teelmä. Litteä pitkulainen luu, jonka toisessa päässä on kulumikas lovi, toinen pää katkennut. Pintoja hiottu. Muoto muistuttaa kankaankudonnan sukkulaa.	1 kpl	5 g	KM41321: 671	<i>Poistettu:</i>
M215 Ruutu 4	Luuesine: katkelma Luinen paneeli tms. litteä luulevy, jossa mahdollisesti kolmiomainen koristereikä keskellä, sekä pieniä reikiä, jossa ainakin osassa ollut kupriseoksisia tappeja. Koko 5 x 1,5 cm	1 kpl	4 g	KM41321: 672	<i>Poistettu:</i>
M215 Ruutu 5	luuesine: katkelma Litteä hiottu luupaneelin katkelma, jossa pieni metallitappi. Kappaleen koko 3 x 1,5 cm	1 kpl	3 g	KM41321: 673	<i>Poistettu:</i>
M215 Ruutu 5	Luuesine: katkelma Kahteen osaan hajonnut, pitkänomainen ohut luulevy, jonka kummallakin pinnalla on koristelua, toisella sulkamainen, toisella ristikkokuvio. Koko 4 x 1,2 cm, paksuus 2 mm.	2 kpl	1 g	KM41321: 674	<i>Poistettu:</i>
M215 Ruutu 3	Hioin Pieni palanen huokoista materiaalia (Hohkakivi? kuonaantunut savi?), jonka yksi pinta on hioutunut sileäksi. Koko 4 x 1,2 cm, paksuus 2 mm.	1 kpl	6 g	KM41321: 675	<i>Poistettu:</i>
M215 Ruutu 3	Piin pala Palasia ja iskoksia.	9 kpl	29 g	KM41321: 676	<i>Poistettu:</i>
M215 Ruutu 4	Hioinhen katkelma Liusekiveä. Monelta suunnalta lohkeillut, yksi hioutunut pinta tallella.	1 kpl	54 g	KM41321: 677	<i>Poistettu:</i>

**RAUMA, Luostarinkatu 2017
LÖYDÖT**

M215 Ruutu 5	Piin pala 14 kpl	52 g	KM41321: 678	<i>Poistettu:</i>	
M215 Ruutu 6	Piin pala 1 kpl	8 g	KM41321: 679	<i>Poistettu:</i>	
M215 Ruutu 6	Kuonaa Osin lasittunutta, kuonaantunut savi/ tiili?	2 kpl	882 g	KM41321: 681	
M215 Ruutu 1	Tunnistamaton Kuonaa, kiveä? jotain levyksi sulanutta ja kuonaantunutta mutta pinnalta sileää, violetin sävyistä ainetta.	15 kpl	144 g	KM41321: 680	<i>Poistettu:</i>
M215 Ruutu 5	Tunnistamaton Kuonaa, kiveä? jotain sulaneen oloista, kuonaantunutta mutta pinnalta sileää, violetin sävyistä ainetta. <i>Samaa Ruudussa 1 / M215</i>	1 kpl	13 g	KM41321: 681	<i>Poistettu:</i>
M216 Ruutu 3	Metallisine: veitsi Pieni siro veitsi, jossa ruodon ympärillä hieman jänteitä orgaanisesta kahvasta.	1 kpl	9 g	KM41321: 682	<i>Poistettu:</i>
M216 Ruutu 3	Metallisine: solki Pieni rautasolki, kaksikehäinen. Koko n. 2 x 2 cm.	1 kpl	2 g	KM41321: 683	<i>Poistettu:</i>
M216 Ruutu 3	Metallisine: hakanen Kupariseosta, vaatehaan lenkkiosa. Vääntynyt.	1 kpl	1 g	KM41321: 684	<i>Poistettu: P220</i>
M216 Ruutu 3	Metallisine: neula? Pieni rautavarras, korrodoitunut, mutta mahdollisesti silmäneula, kärki katkennut. Katkelman pituus 2,5 cm	1 kpl	1 g	KM41321: 685	<i>Poistettu: P221</i>
M216 Ruutu 3	Naula Hevoskenkänauloja. Pituudet 3,5 - 4 cm	4 kpl	24 g	KM41321: 686	<i>Poistettu: P222</i>
M216 Ruutu 3	Naula Hokkinauloja. Pituudet 4 cm	2 kpl	23 g	KM41321: 687	<i>Poistettu: P223</i>
M216 Ruutu 3	Naula Erlaisia. Pituudet 3-7 cm	7 kpl	66 g	KM41321: 688	<i>Poistettu: P224</i>
M216 Ruutu 3	Kivisaviastian pala Kylkipala. Massa valkoinen, pinta käsittelemätön. <i>Siegburg.</i>	1 kpl	6 g	KM41321: 689	<i>Poistettu:</i>
M216 Ruutu 3	Lasiastian pala Pieni kylkipala, massa vihertävä.	1 kpl	1 g	KM41321: 690	<i>Poistettu:</i>
M216 Ruutu 3	Tasolasin pala Yksi reuna retusoituu. Vaaleanvihreä massa.	1 kpl	3 g	KM41321: 691	<i>Poistettu:</i>
M216 Ruutu 3	Helmi Puolikas, tunnistamaton vaalea massa, mahdollisesti i luuta.	1 kpl	1 g	KM41321: 692	<i>Poistettu:</i>
M216 Ruutu 3	Luuesine: työstetty luo Naudan falangi (varvasluu), jossa porattu reikä neljällä sivulla.	1 kpl	14 g	KM41321: 693	<i>Poistettu:</i>
M216 Ruutu 3	Piin pala 4 kpl	38 g	KM41321: 694	<i>Poistettu:</i>	
M216 Ruutu 4-5	Metallisine Kaksi kaarevaa rautavarrasta päistään yhdessä, keskellä voimakas korroosio. Pituus 8 cm	1 kpl	9 g	KM41321: 695	<i>Poistettu:</i>

**RAUMA, Luostarinkatu 2017
LÖYDÖT**

M226 Ruutu 4-5	Naula	6 kpl	43 g	KM41321:	691	Poistettu: P225
	Pituudet 4-6 cm					
M226 Ruutu 4-5	Kivisaviastian pala	1 kpl	8 g	KM41321:	691	Poistettu:
	Kylkipala, massa ja pinnat valkoiset. Siegburg.					
M226 Ruutu 4-5	Piin pala	2 kpl	6 g	KM41321:	692	Poistettu:
M235 Ruutu 8	Metalliesine: veitsi	1 kpl	10 g	KM41321:		Poistettu: P226
	Veitsen terä, ruoto katkennut. Kätki taittunut. Terän pituus 10 cm, leveys 1,2 cm					
M235 Ruutu 8	Metalliesine: pronssiilevy	1 kpl	2 g	KM41321:		Poistettu: P227
	Neikulmainen, voimakkaasti korrodoitunut pieni pronssiilevy tai pronssiilevyn pala. Koko 2 x 2 cm					
M235 Ruutu 8	Metalliesine: rautavarras, katkelma	1 kpl	274 g	KM41321:		Poistettu: P228
	Suuri rautavarras, polkkieleikkaukseltaan neikulmainen. Toisesta päästä litteä ja tästä todenmukaisesti katkennut jotain irti. Työkäluun tsm. Varsiosa? Katkelman pituus 25 cm, halkaisija 1,5 cm					
M235 Ruutu 9	Metalliesine: avain?	1 kpl	27 g	KM41321:	693	Poistettu:
	Voimakkaasti korrodoitunut rauta, mahdollisesti avain. Pituus 6 cm					
M235 Ruutu 9	Metalliesine: rautahela?	1 kpl	32 g	KM41321:		Poistettu: P229
	Litteä muotoiltu rauta, kepeä osa ja leveä osa, hieman kulmasta rikki. Leveän osan sivussa niitti tms. Rautainen koristeohela / vahvikeräuta? Koko 8 x 5 cm					
M235 Ruutu 9	Metalliesine: hevosenkengän katkel	1 kpl	183 g	KM41321:		Poistettu: P230
	Puolikas suurehko hevosenkenkä.					
M235 Ruutu 9	Metalliesine: rautalevyn katkelma	1 kpl	23 g	KM41321:		Poistettu: P231
	Kolmelta sivulta katkennut, litteä rautalevy.					
M235 Ruutu 9	Lattarauta	1 kpl	13 g	KM41321:		Poistettu: P232
	Molemmista päistä katkennut, mahdollisesti päistä kulmikkaaksi muotoiltu. Leveys 2,5 cm					
M235 Ruutu 8	Naula / naulan katkelma	27 kpl	292 g	KM41321:		Poistettu: P233
	Erlaisia ja eri kokoisia. 8 kannatonta varrasta, todennäköisesti nauja Pituudet 3-9 cm					
M235 Ruutu 9	Naula	1 kpl	8 g	KM41321:		Poistettu: P234
	Hevosenkengänauha Pituus 4 cm					
M235 Ruutu 9	Naula / naulan katkelma	22 kpl	272 g	KM41321:		Poistettu: P235
	Eri kokoisia, hyvin pienestä melko kookkaaseen, kolme kannatonta varrasta. Pituudet 2 - 11 cm, keskimäärin 6-7 cm					
M235 Ruutu 8	Kivisaviastian pala	1 kpl	1 g	KM41321:	694	Poistettu:
	Pieni kylkipala, massa valkoinen, pinnalla vihreä lasite. Vihreälasittainen Siegburg. Samaa ruudusta 9.					
M235 Ruutu 8	Valkosaviastian pala	1 kpl	19 g	KM41321:	695	Poistettu:
	Reunapala vädistä, sisäpinnalla punasaviraidat. Werra/Weser?					

**RAUMA, Luostarinkatu 2017
LÖYDÖT**

M235 Ruutu 8	Punasaviastian pala	1 kpl	12 g	KM41321:	696	Poistettu:
	Pieni jalika. Osin mustunut. Sisäpinnalla lasite.					
M235 Ruutu 8	Punasaviastian pala	1 kpl	3 g	KM41321:	697	Poistettu:
	Todennäköisesti kylkipala, jossa ulkopinnalla aaltoileva vulsti ja vihreä lasite. Voi olla myös kaakeleja tms.					
M235 Ruutu 8	Punasaviastian pala	2 kpl	11 g	KM41321:	698	Poistettu:
	Yhteensopivat kylkipalat, sisäpinnalla lasite, ulkopinnalla osittainen tai vaurioitunut lasite. Palat voivat olla esim. pullosta tai kannusta.					
M235 Ruutu 8	Punasaviastian pala	3 kpl	48 g	KM41321:	699	Poistettu:
	Yhteensopivat reuna- ja kylkipalat kulhosta tms. (maljasta). Sisäpinnalla lasite.					
M235 Ruutu 8	Punasaviastian pala	1 kpl	16 g	KM41321:	700	Poistettu:
	Pohjan ja kyljen taitte pienikokoisesta tasapohjaisesta astiasta, mahdollisesti kulhosta tms. Sisäpinnalla lasite.					
M235 Ruutu 8	Punasaviastian pala	3 kpl	16 g	KM41321:	701	Poistettu:
	Pohja- ja kylkipaloja yhdestä tai kahdesta astiasta. Pohjapala pienehköstä tasapohjaisesta astiasta. Sisäpinnalla vihertävä lasite.					
M235 Ruutu 8	Punasaviastian pala	1 kpl	23 g	KM41321:	702	Poistettu:
	Kylkipala kulhosta / vädistä. Sisäpinnalla yksivärinen lasite.					
M235 Ruutu 8	Punasaviastian pala	2 kpl	15 g	KM41321:	703	Poistettu:
	Kylkipalat, sisäpinnalla lasite, ukopinnalla rihlaus. Pata/ruukku?					
M235 Ruutu 8	Punasaviastian pala	1 kpl	5 g	KM41321:	704	Poistettu:
	Kylkipala, sisäpinnalla lasite, ulkopinnalla mahdollisesti valkosaviliete ilman lasitetta.					
M235 Ruutu 8	Punasaviastian pala	1 kpl	1 g	KM41321:	705	Poistettu:
	Pieni kylkisiru, sisäpinnalla lasite.					
M235 Ruutu 9	Kivisaviastian pala	3 kpl	10 g	KM41321:	706	Poistettu:
	Kylkipaloja, ulkopinnalla ja osin sisäpinnalla vihreä lasite. Massa kermanvaalea. Vihreälasittainen siegburg.					
M235 Ruutu 9	Kivisaviastian pala	1 kpl	5 g	KM41321:	707	Poistettu:
	Kylkipala, massa vaalea, pinnat lasittamattomat.					
M235 Ruutu 9	Punasaviastian pala	12 kpl	202 g	KM41321:	708	Poistettu:
	Paloja pienehköstä kolmijalkapadasta. Reunasta yhteensopivia paloja noin puolikas suuaukko. Yhdessä palassa sekä jalika että katkennut putkikahva. Sisäpinnalla väriltön lasite, ulkopinta palkoin hieman mustunut, kylkipaloissa rihlausta. Reuna melko suora mutta profiloitu. Jalan korkeus 3 cm, Suun halkaisija 11 cm, kaulan halkaisija 8,5 cm					
M235 Ruutu 9	Punasaviastian pala	2 kpl	21 g	KM41321:	709	Poistettu:
	Reuna- ja kylkipala todennäköisesti samasta astiasta. Pata / tai ruukku. Sisäpinnalla lasite, kylkipalan ulkopinta rihlattu.					
M235 Ruutu 9	Punasaviastian pala	1 kpl	24 g	KM41321:	710	Poistettu:
	Reunapala pienestä vädistä, sisäpinnalla vihertävä lasite.					
M235 Ruutu 8	Lasiastian pala	1 kpl	1 g	KM41321:	711	Poistettu:
	Kaareva kylkipala, massa vihertävä.					
M235 Ruutu 8	Lasiastian pala	2 kpl	2 g	KM41321:	712	Poistettu:
	Kylkipalat kulmikkaasta astiasta tms. Massa vaalean vihreä. Passg/lass					
M235 Ruutu 8	Lasiastian pala	1 kpl	1 g	KM41321:	713	Poistettu:
	Kylkipala kulmikkaasta passlassista tms. Vihertävä massa iridoitunut. Passg/lass.					
M235 Ruutu 8	Tasolasin pala	1 kpl	5 g	KM41321:	714	Poistettu:
	Retusoitu terävä kulma. Vihreä massa.					

**RAUMA, Luostarinkatu 2017
LÖYDÖT**

M235 Ruutu 8	Tasolasin pala Kussakin palassa retusoitu reunaa.	4 kpl	9 g	KM41321: 715	<i>Poistettu:</i>
M235 Ruutu 9	Tasolasin pala Vihertävät massat osin iridoituneet.	12 kpl	21 g	KM41321: 716	<i>Poistettu:</i>
M235 Ruutu 9	Tasolasin pala Paksu, litteä vihertävä lasi, jossa reunaa: Hyvin paksu "tavalliseksi" ikkunalasiksi.	1 kpl	8 g	KM41321: 717	<i>Poistettu:</i>
M235 Ruutu 9	Tasolasin pala Vihertävä, iridoitunut.	1 kpl	1 g	KM41321: 718	<i>Poistettu:</i>
M235 Ruutu 8	Piin pala Suuri kivi, yhdeitä reunalta lohkottu, muuten luonnollinen pinta.	1 kpl	603 g	KM41321:	<i>Poistettu: P236</i>
M235 Ruutu 8	Kuonaa Yksi mahd. rautakuonaa, loput lasittunutta savikuonaa.	5 kpl	216 g	KM41321:	<i>Poistettu: P237</i>
M235 Ruutu 9	Kuonaa Lasittunutta, savikuonaa tms.	1 kpl	39 g	KM41321:	<i>Poistettu: P238</i>
M236 Ruutu 6	Metallisine: pronssihiela Koristeellinen litteä, mutta melko vahva pronssihiela tai katkelma, keskellä kaksi pientä reikää, toinen pää profiloitu. Koko noin 4,5 x 1-2 cm	1 kpl	6 g	KM41321: 719	<i>Poistettu:</i>
M236 Ruutu 6	Metallisine: pronssihiela Kulmikkaan ohuen levyyn kakelma, jonka kulmissa reijät: Koristeena sekä iso nyyppi että pinnassa hienovaraisia ornamentiikkaa. Kirjan hela? Koko noin 2,5 x 2 cm	1 kpl	1 g	KM41321: 720	<i>Poistettu:</i>
M236 Ruutu 6	Metallisine: pronssihiela Kulmikas pronssilevy, jonka reunoilla on sekä reikää, että pieniä koristekuoppia. Myös koristelevia reunoilla. Kahdessa kulman reijässä kiinnitystapit eri metallilla. Koko noin 2,5 x 2 cm	1 kpl	5 g	KM41321: 721	<i>Poistettu:</i>
M236 Ruutu 6	Metallisine: hakanen Rautaseosta tms. Vaatehakanen lenkkiosa. Koko 1 x 1 cm	1 kpl	1 g	KM41321: 1197	<i>Poistettu:</i>
M236 Ruutu 6	Metallisine: hakanen Kupariseosta. Vaatehakanen lenkkiosa, päistään rikki/vääntynyt. Koko noin 1 x 1 cm	1 kpl	1 g	KM41321:	<i>Poistettu: P240</i>
M236 Ruutu 6	Metallisine: veitsi Hyvin pieni, rautaa, todennäköisesti veitsi, jonka kärki katkennut ja mahdollisesti myös ruoto. Kokonaispituus 4 cm, terän pituus 2,5 cm, leveys 0,9 cm	1 kpl	3 g	KM41321: 722	<i>Poistettu:</i>
M236 Ruutu 6	Metallisine: hevosenkengän katkel Hevosenkengän katkelma. Katkelman pituus noin 8 cm, leveys 1,5-2 cm	1 kpl	32 g	KM41321: 1198	<i>Poistettu:</i>
M236 Ruutu 6	Lattarauta Yksi ehjempi, kolme rautalevyn palaa. Isoimman kappaleen koko 8 x 2 cm	4 kpl	36 g	KM41321:	<i>Poistettu: P242</i>
M236 Ruutu 6	Naula Eri kokoiset hokkinaulat. Pituudet 4 ja 5 cm	2 kpl	27 g	KM41321:	<i>Poistettu: P243</i>
M236 Ruutu 6	Naula Hevosenkenkänauloja Pituudet 4-5 cm	5 kpl	29 g	KM41321:	<i>Poistettu: P244</i>

**RAUMA, Luostarinkatu 2017
LÖYDÖT**

M236 Ruutu 6	Naula / naulan katkelma Eri kokoisia, 10 kannatonta katkelmaa.	30 kpl	253 g	KM41321:	<i>Poistettu: P245</i>
M236 Ruutu 6	Kiviasastian pala Kupeera pohja, josta korotettu aaltoileva pohjareuna on lohjennut. Massa vaalea, ulkopinta osin oranssi. Pohjan sisähalkaisija noin 5-6 cm. <i>Sieburg, mahdollisesti Jacoba-kannusta tai vastaavaasta.</i>	1 kpl	43 g	KM41321: 723	<i>Poistettu:</i>
M236 Ruutu 6	Kiviasastian pala Reunaa ja pieni kykisiru. Kannusta. Ulkopinta vaalea ja suolalastettu, sisäpinnan lasite ruskeapilkullinen. Massa vaaleanharmaa.	2 kpl	6 g	KM41321: 724	<i>Poistettu:</i>
M236 Ruutu 6	Valkosavastian pala Pieni kylkipala / nyyppikoriste: vadelmainen koristenyyppi. Molemmilla pinoilla vihreä lasite. <i>Samaa astiaa yksikössä M237</i>	1 kpl	2 g	KM41321: 725	<i>Poistettu:</i>
M236 Ruutu 6	Punasavastian pala Reunapala vädista, sisäpinnalla valkosaviraitoja. Lisäksi lähellä reunaa ennen polttoa tehty pieni reikä (reijan seinämällä lasite).	1 kpl	20 g	KM41321: 726	<i>Poistettu:</i>
M236 Ruutu 6	Punasavastian pala Kylkipaloja, molemmilla pinoilla vihreä lasite. Pullo/kannu?	4 kpl	14 g	KM41321: 727	<i>Poistettu:</i>
M236 Ruutu 6	Punasavastian pala Kylkipala, lasite kummallakin pinnalla.	1 kpl	6 g	KM41321: 728	<i>Poistettu:</i>
M236 Ruutu 6	Punasavastian pala Kylkipala, sisäpinnan lasite lohjennut, ulkopinnalla riihausta.	3 kpl	9 g	KM41321: 729	<i>Poistettu:</i>
M236 Ruutu 6	Punasavastian pala Kylkipaloja todennäköisesti eri astioista, sisäpinnalla lasite, rihiattu ulkopinta mustunut.	3 kpl	7 g	KM41321: 731	<i>Poistettu:</i>
M236 Ruutu 6	Punasavastian pala Kylkipala, sisäpinnan lasite lohjennut, ulkopinnalla riihausta.	1 kpl	3 g	KM41321: 730	<i>Poistettu:</i>
M236 Ruutu 6	Piini pala 11 kpl	11 kpl	23 g	KM41321: 732	<i>Poistettu:</i>
M236 Ruutu 6	Lasiastian pala Pieni, melko tasainen pala, mahdollisesti kulmikasta pulloa tms. Massa iridoitunut.	1 kpl	1 g	KM41321: 733	<i>Poistettu:</i>
M236 Ruutu 6	Lasipullon pala Pieni pala pullon kaulasta, massa vihreä.	1 kpl	2 g	KM41321: 734	<i>Poistettu:</i>
M236 Ruutu 6	Tasolasin pala, maalattu Iridoitunutta lasia, jossa näkyy (nykyään) ruskeaa maalauskoristelua.	2 kpl	7 g	KM41321: 735	<i>Poistettu:</i>
M236 Ruutu 6	Tasolasin pala Retusoitu laaja kulma. Massa vihreä.	1 kpl	1 g	KM41321: 736	<i>Poistettu:</i>
M236 Ruutu 6	Tasolasin pala Voimakkaasti iridoitunut, mahdollisesti retusoitua reunaa. Massa melko väriltön.	1 kpl	1 g	KM41321: 737	<i>Poistettu:</i>
M236 Ruutu 6	Tasolasin pala Suurehko pala, hieman reunapaksumusta. Massa vihertävä ja iridoitunut.	1 kpl	11 g	KM41321: 738	<i>Poistettu:</i>
M236 Ruutu 6	Tasolasin pala Eri vihertävän sävyt, osa iridoitunutta.	19 kpl	23 g	KM41321: 739	<i>Poistettu:</i>
M236 Ruutu 6	Kivisineen katkelma Ohut liuskevien pala, jonka molemmat pinnat ovat sileät ja niiden kerkellä kulkee pieni ura. Voi olla hioin, mutta myös esim. pieni riihvelataulu?	1 kpl	8 g	KM41321: 740	<i>Poistettu:</i>
M236 Ruutu 6	Kuonaa Leveys 2,5 cm, paksuus 3mm, katkelman pituus 4,5 cm	4 kpl	491 g	KM41321:	<i>Poistettu: P246</i>

**RAUMA, Luostarinkatu 2017
LÖYDÖT**

M237 Ruutu 6	Metalliesine: kirjan solki Pitkänomainen, toiseen päähän kapeneva pronssilevy, jonka kapeampi kärki taitettu koukulle. Kolme pientä reikää, joissa kahdessa pienen kiintystappijäljellä, eri metallia. Pituus 6 cm, leveys 1-2 cm.	1 kpl 6 g	KM41321: 741	<i>Poistettu:</i>
M237 Ruutu 6	Metalliesine: pinsett Kupariseosta. Yksinkertaiset, yhdestä pitkästä levystä taitetut, tasakärkiset, toisessa päässä lenkki. Pituus 6,5 cm, leveys 5-10 mm	1 kpl 7 g	KM41321: 742	<i>Poistettu:</i>
M237 Ruutu 6	Metalliesine: kahva? Luettelotavassa korroosion peitossa. Todennäköisesti veitsen tms. kahva tai työkalun osa, jossa rautainen ruoto ja jäätettä puiseista kahvasta jota reunustaa kupariseoksesta tehdyt vahvikkeet. Kappaleen koko 6 x 1,5 cm	1 kpl 13 g	KM41321: 743	<i>Poistettu:</i>
M237 Ruutu 6	Metalliesine: neula Rautaa? Suurehko silmäneula, jonka kärki on litteän lehtimäinen. Nahkaneula tms. Pituus 5 cm, leveimmillään 4 mm, keskimäärin 2 mm	1 kpl 2 g	KM41321: 744	<i>Poistettu:</i>
M237 Ruutu 6	Metalliesine: hakanen Kupariseosta, vaatehakanen lenkkiossa. koko noin 1 x 1 cm <i>Koon ja olemuksen perusteella todennäköisesti a237:994:n pari</i>	1 kpl 1 g	KM41321: 745	<i>Poistettu:</i>
M237 Ruutu 6	Metalliesine: hakanen Kupariseosta, vaatehakanen koukkuosa. koko noin 1 x 1 cm. <i>Koon ja olemuksen perusteella todennäköisesti a237:993:n pari</i>	1 kpl 1 g	KM41321: 746	<i>Poistettu:</i>
M237 Ruutu 6	Metalliesine: pronssiheila, koriste Pieni, mahdollisesti katkelma. Neljästä ympyrästä / "terälehdestä" koostuva ornamentti jonka keskellä on reikä. Kupariseosta. koko noin 1 x 1 cm	1 kpl 1 g	KM41321: 747	<i>Poistettu:</i>
M237 Ruutu 6	Metalliesine: varras, puikko Kupariseosta. Halkaisijaltaan neilkuimaista varrasta kiertetty korkkiruuvimaiseksi. Mahdollisesti molemista päistä katkennut. Pituus 3 cm, paksuus 2mm	1 kpl 1 g	KM41321: 1199	<i>Poistettu:</i>
M237 Ruutu 6	Metalliesine: varras, koukku Litteähkö rautavarras jonka toinen pää on väännetty koukuksi, toinen pää levenee hieman ja siitä ehkä katkennut osa. Mitat 3 x 1 cm	1 kpl 9 g	KM41321:	<i>Poistettu: P248</i>
M237 Ruutu 6	Metalliesine: rautalevy Ohuen rautalevyn katkelma, jonka yksi suora sivu on taivutettu hieman rullalle. koko noin 3 x 2 cm	1 kpl 3 g	KM41321:	<i>Poistettu: P249</i>
M237 Ruutu 6	Lattarauta, rautalevy Ohuen tasaisen rautalevyn tai lattaraudan katkelma. koko noin 5 x 3 cm	1 kpl 10 g	KM41321:	<i>Poistettu: P250</i>
M237 Ruutu 6	Naula Hokkinaula Pituus 5 cm	1 kpl 13 g	KM41321:	<i>Poistettu: P251</i>
M237 Ruutu 6	Naula Hevoskenkänauvoja Pituus 5 cm	6 kpl 44 g	KM41321:	<i>Poistettu: P252</i>
M237 Ruutu 6	Naula / naulan katkelma Erlaisia, osasta puuttuu kanta. Myös kaksi naulamaista mutta eri tyyppistä varrasta.	23 kpl 279 g	KM41321:	<i>Poistettu: P253</i>

**RAUMA, Luostarinkatu 2017
LÖYDÖT**

M237 Ruutu 6	Kivisaviastian pala Kylkipala / kaulan taitteesta. Massa valkoinen, lasittunut pinta hieman ruskettunut.	1 kpl 1 g	KM41321: 748	<i>Poistettu:</i>
M237 Ruutu 6	Valkosaviastian pala Kylkipaljat ja toisen pinnasta lohjennut reliefi-nyppykoriste. Molemmilla pinoilla vihreä lasite. <i>Samanlainen koriste yksikössä M236</i>	3 kpl 3 g	KM41321: 749	<i>Poistettu:</i>
M237 Ruutu 6	Punasaviastian pala Kahvan / korvan katkelma. Pinta osittain lasittunut.	1 kpl 5 g	KM41321: 750	<i>Poistettu:</i>
M237 Ruutu 6	Punasaviastian pala Kylkipala, molemmilla pinoilla väriltön lasite.	1 kpl 3 g	KM41321: 751	<i>Poistettu:</i>
M237 Ruutu 6	Tasolasin pala Molemmissa paloissa yksi reuna retusoitua. Vihertävä massa, toinen melko paksu.	2 kpl 3 g	KM41321: 752	<i>Poistettu:</i>
M237 Ruutu 6	Tasolasin pala Reunapaksumnos, massa vihertävä.	1 kpl 2 g	KM41321: 753	<i>Poistettu:</i>
M237 Ruutu 6	Tasolasin pala Massat vihertävän eri sävyissä. Osa irdisoitunut.	7 kpl 10 g	KM41321: 754	<i>Poistettu:</i>
M237 Ruutu 6	Helmi Pyöreähkö meripihkahelmi, noin kolmannes puuttuu.	1 kpl 1 g	KM41321: 755	<i>Poistettu:</i>
M237 Ruutu 6	Piin pala Koukku	5 kpl 18 g	KM41321: 756	<i>Poistettu:</i>
M239 Ruutu 7	Kolikko Epäselvä. Sten Sture vanhempi, Brakteaatti, 1470-1500, Tukholma.	1 kpl 1 g	KM41321: 757	<i>Poistettu:</i>
M241 Ruutu 7	Lasiastian pala Pala jalkalaattaa tai kaarevan tasolasin palajossa reunapaksumnos.	1 kpl 1 g	KM41321: 758	<i>Poistettu:</i>
M241 Ruutu 7	Tasolasin pala Massa vihertävä.	1 kpl 2 g	KM41321: 759	<i>Poistettu:</i>
M243 Ruutu 8	Kolikko Epäselvä katkelma, ainoastaan vjälösa, eli kruunu jäljellä. Sten Sture vanhempi?, Brakteaatti, 1470-1500?, Västerås.	1 kpl 1 g	KM41321: 760	<i>Poistettu:</i>
M243 Ruutu 7-8	Metalliesine: varras Ohuen rautavaraan katkelma, jonka toinen pää on käännetty lenkille / rullalle, toinen pää katkennut. Mahdollisesti haan koukun katkelma. Katkelman pituus 3 cm, halk 5 mm	1 kpl 5 g	KM41321:	<i>Poistettu: P254</i>
M243 Ruutu 7-8	Naula Väännytyn. Pituus 6 cm	1 kpl 24 g	KM41321:	<i>Poistettu: P255</i>
M243 Ruutu 7-8	Punasaviastian pala Kylkipala padasta, sisäpinnalla lasite, rihlattu ulkopinta on muustunut.	1 kpl 8 g	KM41321: 761	<i>Poistettu:</i>
M243 Ruutu 7-8	Tasolasin pala Massa irdisoitunut.	1 kpl 1 g	KM41321: 762	<i>Poistettu:</i>
M243 Ruutu 7-8	Piin pala	1 kpl 17 g	KM41321: 763	<i>Poistettu:</i>
M244 Ruutu 8	Metalliesine: luukko? Korrodoitunut rauta, todennäköisesti putkiloikon katkelma. koko noin 6 x 4 x 2 cm	1 kpl 106 g	KM41321: 764	<i>Poistettu:</i>

**RAUMA, Luostarinkatu 2017
LÖYDÖT**

M244 Ruutu 8	Metalliesine Kaareva rautakiskon pala sekä suurempi pala, jonka toisessa päässä pieni väkänen. Leveys 1-1,5 cm, kappaleiden pituudet 5 ja 6 cm	2 kpl 19 g	KM41321:	<i>Poistettu: P256</i>
M244 Ruutu 8	Naula Pituus 3 cm	1 kpl 12 g	KM41321:	<i>Poistettu: P257</i>
M244 Ruutu 8	Naula Kookkaita ehjiä nauloja, lukuunottamatta yhtä kannatonta katkelmaa. Pituudet 7, 8, 9, 10 ja 11 cm <i>Naulat löytyivät kasana yhdeltä pieneltä alalta.</i>	20 kpl 444 g	KM41321:	<i>Poistettu: P258</i>
M244 Ruutu 8	Pin pala Toista paloista muotoiltu, retusoitu.	2 kpl 9 g	KM41321: 765	<i>Poistettu:</i>
M244 Ruutu 8	Hioinkiven katkelma Suuri, pitkänomainen liuskekivi, yksi sivu hioittunut, muita sivuja mahdollisesti lohkeillut.	1 kpl 435 g	KM41321: 766	<i>Poistettu:</i>
M245 Ruutu 8	Kalikko Sten Sture vanhempi, Brakteaatti, 1470-1500, Tukholma. Halkaisija 14 mm	1 kpl 1 g	KM41321: 767	<i>Poistettu:</i>
M245 Ruutu 8	Metalliesine: pronssilevyn katkelma Pieni, kaareva pronssilevyn pala, mahdollisesti koristelu. Jonkinlainen helan katkelma? Koko 1,5 x 1,5 cm	1 kpl 1 g	KM41321: 1200	<i>Poistettu:</i>
M245 Ruutu 8	Naula / naulan katkelma Pituudet 4 - 9 cm	7 kpl 103 g	KM41321:	<i>Poistettu: P260</i>
M246 Ruutu 8	Hioin Suurehko, käteen sopiva kimpale todennäköisesti hohkakiveä (tai savi/jiilikuonaa tai vastaavaa), jonka yksi laakea pinta on hioittunut tasaiseksi. Koko noin 10 x 7 x 5 cm	1 kpl 103 g	KM41321: 768	<i>Poistettu:</i>
M247 Ruutu 6	Metalliesine: avain Rautainen avain. Pieni hammas, lenkkipää on pyöreä ja siinä mahdollisesti koristeita sisäosassa. Pituus 5,5 cm	1 kpl 21 g	KM41321: 769	<i>Poistettu:</i>
M247 Ruutu 6	Metalliesine: Pronssipellin pala Ohuen pronssipellin leikkujätettä. Kulmikkaasta kappaleesta näyttäisi leikatun pyörähkö kappale.	2 kpl 5 g	KM41321: 1201	<i>Poistettu:</i>
M247 Ruutu 6	Metalliesine: rautalevy Kulmikas rautalevy, joka taitettu keskeltä kuimalle. Mitat 3 x 2,5 cm	1 kpl 14 g	KM41321:	<i>Poistettu: P262</i>
M247 Ruutu 6	Metalliesine: rautalevy Kulmikas paksuhko rautalevy tai katkelma. Yksi reuna epäsäännöllinen, korroosion peittämä. Koko 6 x 3 cm	1 kpl 48 g	KM41321:	<i>Poistettu: P263</i>
M247 Ruutu 6	Metalliesine: sinkkiä Koko 6 x 3 cm	1 kpl 24 g	KM41321:	<i>Poistettu: P264</i>
M247 Ruutu 6	Naula Hevoskenkänaula.	1 kpl 6 g	KM41321:	<i>Poistettu: P265</i>
M247 Ruutu 6	Naula / naulan katkelma Eri kokoisia Mitat 2,5 - 8 cm	12 kpl 132 g	KM41321:	<i>Poistettu: P266</i>

**RAUMA, Luostarinkatu 2017
LÖYDÖT**

M247 Ruutu 6	Punasaviastian pala Kylkipaloja yhdestä tai useammasta astiasta. Yksi paloista kahvan tai jalan tyvestä, toisessa palassa koristeuria ulkopinnalla. Sisäpinnalla värityn lasite, ulkopinta mustunut.	3 kpl 12 g	KM41321: 770	<i>Poistettu:</i>
M247 Ruutu 6	Tasolasin pala V/hiertävä ja vaaleampi massa.	2 kpl 1 g	KM41321: 771	<i>Poistettu:</i>
M247 Ruutu 6	Piin pala	1 kpl 10 g	KM41321: 772	<i>Poistettu:</i>
M255 Ruutu 11	Kivisaviastian pala Kylkipala, kannusta tms. Ulkopinta kellertävän ruskea, massa ja sisäpinta vaalean ruskea.	1 kpl 7 g	KM41321: 773	<i>Poistettu:</i>
M255 Ruutu 11	Punasaviastian pala Reunapala vadista, sisäpinnalla valkosaviraitoja.	1 kpl 20 g	KM41321: 774	<i>Poistettu:</i>
M255 Ruutu 11	Punasaviastian pala Kylkipala, ulkopinnalla rihtaus, sisäpinta lasitettu.	1 kpl 3 g	KM41321: 775	<i>Poistettu:</i>
M255 Ruutu 11	Pullolasin pala Kylkipaloja, massat vihreä ja ruskea.	2 kpl 20 g	KM41321: 776	<i>Poistettu:</i>
M255 Ruutu 11	Tasolasin pala Massat vihertävät ja iridoituneet. Yksi vääntynyt kuumuudessa.	4 kpl 10 g	KM41321: 777	<i>Poistettu:</i>
M256 Ruutu 10	Naula Pituudet 5-7 cm	4 kpl 45 g	KM41321:	<i>Poistettu: P267</i>
M256 Ruutu 10	Punasaviastian pala Pala siivilästä tai vastaavasta reijitetystä esineestä. Reijät (halk. n. 3-4 mm) tehty sisältä ulospäin ennen polttoa. Ulkopinnalla värityn lasite, sisäpinta lohjennut.	1 kpl 4 g	KM41321: 778	<i>Poistettu:</i>
M256 Ruutu 10	Saviastian pala Pieni kylkipala, harmaata savea, sisäpinnan lasite kuonaantunut. Huonopolttoinen punasavi tai valkosavi.	1 kpl 2 g	KM41321: 779	<i>Poistettu:</i>
M256 Ruutu 10	Punasaviastian pala Yhteensopivat reunapalat ja kylkipala. Vadista, koristelematon, lasitettu sisäpinta.	3 kpl 74 g	KM41321: 780	<i>Poistettu:</i>
M256 Ruutu 10	Punasaviastian pala Vadin reunaa, sisäpinnalla valkosaviraitoja.	1 kpl 57 g	KM41321: 781	<i>Poistettu:</i>
M256 Ruutu 10	Punasaviastian pala Reunapala vadista tai kulhoista. Sisäpinta lasitettu.	1 kpl 19 g	KM41321: 782	<i>Poistettu:</i>
M256 Ruutu 10	Punasaviastian pala Kylkipala vadista, sisäpinnalla valkosavikoristelua.	1 kpl 17 g	KM41321: 783	<i>Poistettu:</i>
M256 Ruutu 10	Punasaviastian pala Kylkipala vadista, sisäpinta pitkälti lohkeillut, siinä ollut valkosavikoristelua.	1 kpl 14 g	KM41321: 784	<i>Poistettu:</i>
M256 Ruutu 10	Punasaviastian pala Kylkipalal eri astioista, sisäpinnalla värityn/yksivärinen lasite, ulkopinta rihtattu.	2 kpl 8 g	KM41321: 785	<i>Poistettu:</i>
M256 Ruutu 10	Liitupiipun katkelma Varren pala.	1 kpl 3 g	KM41321: 786	<i>Poistettu:</i>
M256 Ruutu 10	Lasipullon pala Kylkipala, massa iridoitunut. Paksuuden perusteella enemmän pullosta kuin astiasta.	1 kpl 2 g	KM41321: 787	<i>Poistettu:</i>
M256 Ruutu 10	Tasolasin pala Iridoitunutta.	6 kpl 6 g	KM41321: 788	<i>Poistettu:</i>
M256 Ruutu 10	Piin pala	1 kpl 2 g	KM41321: 789	<i>Poistettu:</i>

**RAUMA, Luostarinkatu 2017
LÖYDÖT**

M260	Kolikko	1 kpl	1 g	KM41321: 790	<i>Poistettu:</i>
Ruutu 10	Juhana III, Fyrk, 1586, Tukholma. Halkaisija 18 mm				
M260	Metallesine: veitsi	1 kpl	15 g	KM41321: 791	<i>Poistettu:</i>
Ruutu 10-11	Pitkäteräinen (pöytä)veitsi, ruodossa puujäänteitä kahvasta. Terän pituus 9 cm, terän leveys 1 cm, kokonaispituus 16,5 cm.				
M260	Metallesine	1 kpl	21 g	KM41321:	<i>Poistettu: P268</i>
Ruutu 10-11	Rautaa, joko hyvin pieni hevosenkenkä tai kengän kantarauta. Katkelma. Maksimimitat noin 6 x 6 cm.				
M260	Metallesine	1 kpl	9 g	KM41321:	<i>Poistettu: P269</i>
Ruutu 10-11	Tunnistamaton katkelma, rautaa. Ohut ruoto, jossa kolmiomainen "terä" ruodon toisella sivulla. Ainakin toisesta päästä, mahdollisesti molemmista katkennut. Pituus 5 cm, maksimileveys 2,5 cm				
M260	Naula	2 kpl	12 g	KM41321:	<i>Poistettu: P270</i>
Ruutu 10-11	Hevoskenkänauvoja., toisen kärki katkennut. Pituus 4 cm				
M260	Naula / naulan katkelma	5 kpl	45 g	KM41321:	<i>Poistettu: P271</i>
Ruutu 10-11	Kahdessa kanta. Yksi paksumpi varras voi olla muukin kuin naulan katkelma. Ehjiä pituudet 4- 6 cm.				
M260	Kivisaviastian pala	1 kpl	2 g	KM41321: 792	<i>Poistettu:</i>
Ruutu 10-11	Kylkipala, massa harmaa, pinta kellertävän harmaa. <i>Ala-saksilaista?</i>				
M260	Punasaviastian pala	1 kpl	3 g	KM41321: 793	<i>Poistettu:</i>
Ruutu 10-11	Reunapala todennäköisesti pienestä purkista, säilytysastiasta. Sisäpinta lohjennut, ulkopinnalla lasite lohjennut valkosaviilteen päältä. Astian suun halkaisija noin 5 cm.				
M260	Punasaviastian pala	1 kpl	67 g	KM41321: 794	<i>Poistettu:</i>
Ruutu 10-11	Reunapala kullosta, koristelematon sisäpinta lasitettu. Astian suun halkaisija n. 17-18 cm				
M260	Punasaviastian pala	1 kpl	12 g	KM41321: 795	<i>Poistettu:</i>
Ruutu 10-11	Reunapala vadiasta / kullosta, sisäpinnalla valkosaviraitoja.				
M260	Punasaviastian pala	1 kpl	12 g	KM41321: 796	<i>Poistettu:</i>
Ruutu 10-11	Kylkipala, sisäpinnalla valkosaviraitoja ja vihertävä lasite.				
M260	Punasaviastian pala	1 kpl	3 g	KM41321: 797	<i>Poistettu:</i>
Ruutu 10-11	Kylkipala, sisäpinnan lasite lohjennut, siinä ollut todennäköisesti sgraffito-koristelua. Ulkopinta myös lohjennut.				
M260	Punasaviastian pala	3 kpl	12 g	KM41321: 798	<i>Poistettu:</i>
Ruutu 10-11	Kylkipalat eri astioista. Sisäpinnalla väritön lasite, ulkopinta rihlattu.				
M260	Liitupiipun katkelma	2 kpl	9 g	KM41321: 799	<i>Poistettu:</i>
Ruutu 10-11	Yhteensopivat palat vartta, joka kauttaaltaan kasviahaisen reliefikoristelun peitossa, jossa myös pieniä kruunuja. Katkelman pituus 10 cm.				
M260	Lasiastian pala	3 kpl	9 g	KM41321: 800	<i>Poistettu:</i>
Ruutu 10-11	Pohja- ja kylkipaloja, astiasta, jossa tasainen pohja. Paksuuden perusteella voi olla pullosta. Massa irisoitunut täysin läpinäkymättömäksi.				
M260	Lasiastian pala	1 kpl	1 g	KM41321: 801	<i>Poistettu:</i>
Ruutu 10-11	Voimakkaasti irisoitunut ja syöpynyt. Voi olla myös kuumuudessa vääntynyt tasolasi.				

**RAUMA, Luostarinkatu 2017
LÖYDÖT**

M260	Tasolasin pala	1 kpl	5 g	KM41321: 802	<i>Poistettu:</i>
Ruutu 10-11	Retusoitu terävä kulma. Vhreä massa irisoitunut.				
M260	Tasolasin pala	1 kpl	1 g	KM41321: 803	<i>Poistettu:</i>
Ruutu 10-11	Yksi reuna retusoitu. Massa irisoitunut. <i>Mahdollisesti samaa ruutua kuin edellinen.</i>				
M260	Tasolasin pala	1 kpl	1 g	KM41321: 804	<i>Poistettu:</i>
Ruutu 10-11	Retusoitu suora kulma, massa vihertävä.				
M260	Tasolasin pala	1 kpl	2 g	KM41321: 805	<i>Poistettu:</i>
Ruutu 10-11	Yksi reuna retusoitu, ohut, vihertävä irisoitunut massa.				
M260	Tasolasin pala	11 kpl	12 g	KM41321: 806	<i>Poistettu:</i>
Ruutu 10-11	Eri paloja, vihertävä, joissain irisoitunut massa.				
M260	Helmi	1 kpl	2 g	KM41321: 807	<i>Poistettu:</i>
Ruutu 10-11	Epäsäännöllinen hieman soikea savihelmi. Savi ruskeaa / huonosti poltettua. Reikä helmen muotoon nähden vinossa. Halkaisija 13 mm				
M260	Piin pala	4 kpl	24 g	KM41321: 808	<i>Poistettu:</i>
Ruutu 10-11					
M263	Naula / naulan katkelma	3 kpl	19 g	KM41321:	<i>Poistettu: P272</i>
Ruutu 10-11	Kannattomia katkelmia.				
M263	Kivisaviastian pala	1 kpl	13 g	KM41321: 809	<i>Poistettu:</i>
Ruutu 10-11	Pohjapala astiasta, jossa hieman profiloitu porhjareuna. Savi ruskeanharmaata, pinta vaaleanruskea. Pohjassa dreijastairroitusjäljet. Pohjan halkaisija n. 5,5 cm				
M263	Punasaviastian pala	1 kpl	48 g	KM41321: 810	<i>Poistettu:</i>
Ruutu 10-11	Jalka jossa myös padan sisäpintaa, joka lasitettu.				
M263	Punasaviastian pala	1 kpl	24 g	KM41321: 811	<i>Poistettu:</i>
Ruutu 10-11	Kylkipala vadiasta, sisäpinta pitkälti lohjennut, mutta siinä valkosavikoristelu.				
M263	Punasaviastian pala	1 kpl	15 g	KM41321: 812	<i>Poistettu:</i>
Ruutu 10-11	Reunapala todennäköisesti kullosta, sisäpinta lasitettu.				
M263	Punasaviastian pala	1 kpl	8 g	KM41321: 813	<i>Poistettu:</i>
Ruutu 10-11	Kylkipala, sisäpinta lasitettu, ulkopinta rihlattu ja siellä myös osittainen lasite.				
M263	Punasaviastian pala	1 kpl	1 g	KM41321: 814	<i>Poistettu:</i>
Ruutu 10-11	Pieni kylkisiru, sisäpinnalla mahdollisesti valkosaviraita.				
M263	Lasiastian pala	2 kpl	2 g	KM41321: 815	<i>Poistettu:</i>
Ruutu 10-11	Kylkipaloja, voimakkaasti irisoitunut massa.				
M263	Lasiastian pala	1 kpl	1 g	KM41321: 816	<i>Poistettu:</i>
Ruutu 10-11	Tasainen kylkipala, jossa mahdollisesti optista koristelua. <i>Passglass</i>				
M263	Tasolasin pala	1 kpl	2 g	KM41321: 817	<i>Poistettu:</i>
Ruutu 10-11	Reunapaksummos, massa vaalean vihertävä.				
M263	Tasolasin pala	6 kpl	6 g	KM41321: 818	<i>Poistettu:</i>
Ruutu 10-11	Vihertävä-vhreä massa, osin irisoituneita.				
M268	Naula	1 kpl	16 g	KM41321:	<i>Poistettu: P273</i>
Ruutu 10	Pituus 8 cm				

**RAUMA, Luostarinkatu 2017
LÖYDÖT**

M270 Ruutu 11	Kolikko Juhana III, 1/2 äyriä, 1592, Tukholma. Halkaisija 21 mm	1 kpl	1 g	KM41321: 819	<i>Poistettu:</i>
M270 Ruutu 11	Kolikko Kustaa I, 4 penninkiä, 1546/1547, Svartsjö. Halkaisija 17 mm	1 kpl	1 g	KM41321: 820	<i>Poistettu:</i>
M270 Ruutu 12	Kolikko Eerik XIV, 1/2 äyriä, 1565, Tukholma.	1 kpl	1 g	KM41321: 821	<i>Poistettu:</i>
M270 Ruutu 13	Kolikko Kristina, 1/4 äyriä, 1634, Nyköping. Halkaisija 30 mm	1 kpl	12 g	KM41321: 822	<i>Poistettu:</i>
M270 Ruutu 13	Kolikko Epäselvä katkelma, ainoastaan yläosa, eli kruunu jäljellä. Juhana III, 1/2 äyriä, 1592, Tukholma.	1 kpl	1 g	KM41321: 823	<i>Poistettu:</i>
M270 Ruutu 13	Kolikko Juhana III, Fyrk, 1592, Tukholma. Halkaisija 19 mm	1 kpl	1 g	KM41321: 824	<i>Poistettu:</i>
M270 Ruutu 13	Kolikko Yritetty reiittää keskeltä (tai aloitettu). Juhana III, 1/2 äyriä, 1592, Tukholma. Halkaisija 21 mm	1 kpl	2 g	KM41321: 825	<i>Poistettu:</i>
M270 Ruutu 13	Kolikko Epäselvä, vuosiluku ja muut yksityiskohdat eivät erotu. Juhana III, 1/2 äyriä, 1577-1592, Tukholma. Halkaisija 18 mm	1 kpl	2 g	KM41321: 826	<i>Poistettu:</i>
M270 Ruutu 13	Kolikko Juhana III, Fyrk, 1578, Tukholma. Halkaisija 18 mm	1 kpl	1 g	KM41321: 827	<i>Poistettu:</i>
M270 Ruutu 13	Kolikko Kristina, 1 äyri, 1635, Tukholma. Halkaisija 19 mm	1 kpl	1 g	KM41321: 828	<i>Poistettu:</i>
M270 Ruutu 11	Metalliesine Rautaa, putkimainen kuitikas osa, mahdollisesti saranan katkelma tms. Mitat noin 6 x 3 cm	1 kpl	39 g	KM41321:	<i>Poistettu: P274</i>
M270 Ruutu 12	Metalliesine: kirjan solki Pronssia. Toisesta päästään T:n / kalanpyrstön mallinen solki, jonka pinnassa koristelua. Pituus 4 cm, leveys 0,7-2 cm	1 kpl	2 g	KM41321: 829	<i>Poistettu:</i>
M270 Ruutu 12	Metalliesine: nuppineula Kupariseos. Pituus 4,4 cm	1 kpl	1 g	KM41321: 830	<i>Poistettu:</i>
M270 Ruutu 12	Metalliesine Kupariseosta, ontton putkimaisen kappaleen pala. Todennäköisesti oluthanan osa. Pituus 3,5 cm, halkaisija 1,5 cm	1 kpl	10 g	KM41321: 831	<i>Poistettu:</i>
M270 Ruutu 12	Metalliesine: lyijysnetti, blombi Pyöreä lyijyblombi, sinetin leima näkyy osittain. Halkaisija 2,2 cm	1 kpl	7 g	KM41321: 832	<i>Poistettu:</i>

**RAUMA, Luostarinkatu 2017
LÖYDÖT**

M270 Ruutu 12	Metalliesine: pronssipala Litteä, tukeva pronssilevyn katkelma, jossa oheneva reuna, jonka alapuolella kevyt raita. Mahdollisesti padan tms. astian reunaa. Kappaleen koko noin 3,5 x2,5 cm	1 kpl	16 g	KM41321:	<i>Poistettu: P275</i>
M270 Ruutu 12	Metalliesine: hakanen Rautaseos. Pieni vaatehakaanen lenkkipuolisko. Mitat noin 0,5 x 1 cm	1 kpl	1 g	KM41321:	<i>Poistettu: P276</i>
M270 Ruutu 12	Metalliesine: puikko, varras Pronssia, toiseen päähän hieman kapevena puikko, joka näyttäisi tehdyn ohuesta metallilevystä rullaten. Pinnassa mahdollisesti poikittaisia koristeraitoja. Pituus 2,7 cm	1 kpl	1 g	KM41321: 1202	<i>Poistettu:</i>
M270 Ruutu 12	Metalliesine: puikko, varras Pronssia, kapea puikko, joka näyttäisi tehdyn ohuesta metallilevystä rullaten. Katkennut ja hieman väännyt. Kakeliman pituus 2 cm	1 kpl	1 g	KM41321: 1203	<i>Poistettu:</i>
M270 Ruutu 12	Metalliesine: neula? Rautaseos. Korroosion peitossa. Mahdollisesti silmänäeula, jonka kärki on hieman lehtevä. Nahkaneula tai vastaava. Pituus 6 cm, "terän" pituus 2,5 cm	1 kpl	2 g	KM41321: 1204	<i>Poistettu:</i>
M270 Ruutu 12	Metalliesine: veitsi, työkalu? Rautaa. Pieni veistä muistuttava esine, jossa pitkä ruoto. Terä lyhyt ja lehtimäinen tai sitten katkennut. Voi olla jonkinlainen työkalu tai katkelma. Ruodon ympärillä jäänteitä puusta (kahvasta). Pituus 6 cm, "terän" pituus 2,5 cm	1 kpl	3 g	KM41321: 833	<i>Poistettu:</i>
M270 Ruutu 12	Metalliesine Rautaa. Esineen / työkalun tms. katkelma. Pitkänomainen varras/ruoto, joka kaareutuu hieman toisessa päässä (ja katkennut). Toisessa päässä vartaan litteä osa vaihtaa suuntaa, siinä on pieni reikä ja sen päässä on levymainen lapa / osa, joka todennäköisesti rikki. Pituus 15 cm	1 kpl	31 g	KM41321: 1205	<i>Poistettu:</i>
M270 Ruutu 12	Metalliesine: varras Rautaa / rautaseos. Kapea, poikkeileikkaukseltaan pyöreän vartaan / puikon katkelma. Pituus 3,5 cm, paksuus 3 mm	1 kpl	1 g	KM41321:	<i>Poistettu: P281</i>
M270 Ruutu 13	Metalliesine: munniharppu Rautaa, kieli puutuuli. Mitat 4,5 x 2,5 cm	1 kpl	9 g	KM41321: 834	<i>Poistettu:</i>
M270 Ruutu 13	Metalliesine: veitsi Rautaa. Litteä ruoto katkennut. Terän pituus 11 cm, kokonaispituus 14,5 cm	1 kpl	26 g	KM41321: 835	<i>Poistettu:</i>
M270 Ruutu 13	Metalliesine: rautapala Suurehko hieman kaarva rautapala, jossa kohovyö. Mahdollisesti suuren padan katkelma. Kappaleen koko noin 9 x9 cm, paksuus 6 mm	1 kpl	151 g	KM41321:	<i>Poistettu: P282</i>
M270 Ruutu 13	Metalliesine: nappi Tina / lyijyseos, valettu kupea nappi, jossa kuitikas kiinnitystenkki. Pinnassa koristelua. Halkaisija 16 mm	1 kpl	6 g	KM41321: 836	<i>Poistettu:</i>
M270 Ruutu 13	Metalliesine: neula Neulamainen varras, työpässä päässä korroosioaakku. Voi olla muuikin toisesta päästään terävähkö varras. Rautaseos. Pituus 5 cm	1 kpl	2 g	KM41321: 837	<i>Poistettu:</i>
M270 Ruutu 13	Metalliesine: hakanen Kupariseos. Vaatehakaanen lenkkiosa. Koko 14 x 8 mm	1 kpl	1 g	KM41321:	<i>Poistettu: P283</i>

**RAUMA, Luostarinkatu 2017
LÖYDÖT**

M270	Metalliesine: hakanen	1 kpl	1 g	KM41321:	<i>Poistettu: P284</i>
Ruutu 13	Kupariseos: Vaatehakanen koukkuosa, vääntynyt muodottomaksi.				
M270	Metalliesine: hakanen	1 kpl	1 g	KM41321:	<i>Poistettu: P285</i>
Ruutu 13	Rautaseosta. Pieni vaatehakanen lenkkiosa. Koko noin 10 x 10 mm				
M270	Metalliesine	1 kpl	21 g	KM41321: 838	<i>Poistettu:</i>
Ruutu 13	Rautaa. Suippo, osin kaksinkertainen rauta, jonka toisessa päässä on tappi tms, toinen pää pyörästetty. Keskeillä lisäksi reikä. Tunnistamaton esine tai osa. Maksimimitat 6,5 x 2 cm				
M270	Metalliesine	1 kpl	61 g	KM41321: 839	<i>Poistettu:</i>
Ruutu 13	Rautaa. Tunnistamaton useammasta litteästä rautaosasta koostuva esineen katkelma. Maksimimitat 6 x 5 cm				
M270	Metalliesine: veitsi, työkalu	1 kpl	17 g	KM41321: 840	<i>Poistettu:</i>
Ruutu 13	Rautaa. Työkalu tms, jossa pieni i terä ja pitkä varsi / ruoto. Pituus 11 cm, "terän" pituus 2,5 cm				
M270	Metalliesine: koukku	1 kpl	12 g	KM41321:	<i>Poistettu: P286</i>
Ruutu 13	S:n mallinen rautavartaasta väännetty koukku, ei teräviä päitä. Koko noin 5,5 x 2 cm				
M270	Metalliesine: rautalenkki	1 kpl	7 g	KM41321:	<i>Poistettu: P287</i>
Ruutu 13	Soikea rautalenkki. Koko 4 x 2 cm				
M270	Metalliesine: Rautavarras	4 kpl	86 g	KM41321:	<i>Poistettu: P288</i>
Ruutu 13	Poikkileikkaukseltaan nelikulmaisten rautavartaisten katkelmia, voi olla jyvettä mauloista tai muita kappaleita. Heikkisajat noin 1 x 1 x 1 cm				
M270	Lattarauta	1 kpl	9 g	KM41321:	<i>Poistettu: P289</i>
Ruutu 12	Kapea lattarauta, jossa toisessa päässä pieni reikä. Keskeltä taittunut, molemmista päistä katkennut. Pituus 9 cm				
M270	Lattarauta	2 kpl	9 g	KM41321:	<i>Poistettu: P290</i>
Ruutu 13	Yhteensopivat palat kapeaa rautakiskoa. Leveys 1,5 cm				
M270	Lattarauta	3 kpl	20 g	KM41321:	<i>Poistettu: P291</i>
Ruutu 13	Kapeaa rautalevyä, jossa kaikissa paloissa vähintään yksi reikä. Kahdessa reijässä rautatappi / pieni naula. Leveys 1,2-1,5 cm.				
M270	Lattarauta	3 kpl	46 g	KM41321:	<i>Poistettu: P292</i>
Ruutu 13	Katkelmia litteää ohutta rauta- tai muuta metallilevyä. Yhden kakelemaan pää on pyöreä. Leveys 3 cm				
M270	Naula	3 kpl	19 g	KM41321:	<i>Poistettu: P293</i>
Ruutu 11	Hevoskenkänäuloja. Pituudet 3-4 cm				
M270	Naula / naulan katkelma	22 kpl	g	KM41321:	<i>Poistettu: P294</i>
Ruutu 11	Eri kokoisia, seitsemän kannatonta katkelmaa. Pituudet 3-11 cm, keskimäärin 5-7 cm				
M270	Naula	1 kpl	1 g	KM41321:	<i>Poistettu: P295</i>
Ruutu 12	Pieni rautanaula, jossa hyvin kapea kanta. Pituus 2,5 cm, kannan halkaisija n. 4 mm				
M270	Naula	8 kpl	61 g	KM41321:	<i>Poistettu: P296</i>
Ruutu 12	Hevoskenkänäuloja tai muita erikoisnauloja. Yhdessä kolmiomainen kanta. Pituude 3,5-5 cm				

**RAUMA, Luostarinkatu 2017
LÖYDÖT**

M270	Naula / naulan katkelma	73 kpl	671 g	KM41321:	<i>Poistettu: P297</i>
Ruutu 12	Eri kokoisia nauloja. 34 kannatonta vartaan katkelmaa. Pituudet vaihtelevat noin 4 cm - 10 cm				
M270	Naula	7 kpl	49 g	KM41321:	<i>Poistettu: P298</i>
Ruutu 13	Hevoskenkänäuloja. Pituudet 3 - 4,5 cm				
M270	Naula	4 kpl	43 g	KM41321:	<i>Poistettu: P299</i>
Ruutu 13	Hevoskenkänäuloja (?) kanta kolmiomainen. Pituudet 5 - 5,5 cm				
M270	Naula / naulan katkelma	89 kpl	879 g	KM41321:	<i>Poistettu: P300</i>
Ruutu 13	Eri kokoisia. 23 kannatonta katkelmaa. Pituude 4 - 13 cm				
M270	Kiviasiastian pala	1 kpl	2 g	KM41321: 841	<i>Poistettu:</i>
Ruutu 11	Kykkipala, massa ruskeanharmaa, pinta samanlainen epäselvä. <i>Samaa kuin yksikössä M260</i>				
M270	Punasaviastian pala	1 kpl	20 g	KM41321: 842	<i>Poistettu:</i>
Ruutu 11	Jalan katkelma.				
M270	Punasaviastian pala	1 kpl	19 g	KM41321: 843	<i>Poistettu:</i>
Ruutu 11	Reuna hieman profiloitusta reunasta, todennäköisesti pata (tai vastaava ruukku). Sisäpinta lasitettu. Ulkopinnalla rihalusta ja koristekohoraita.				
M270	Punasaviastian pala	1 kpl	8 g	KM41321: 844	<i>Poistettu:</i>
Ruutu 11	Reunapala vadiasta tai kulhosta. Ulkopinta osin lohjennut, sisäpinnalla lasite.				
M270	Punasaviastian pala	1 kpl	19 g	KM41321: 845	<i>Poistettu:</i>
Ruutu 11	Pohjapala, jossa profiloitua pohjareunaa. Kulhosta tai vadiasta. Sisäpinta vaurioitunut, mahdollisesti valkosavielite ja vihreä lasite. Pohjan halkaisija noin 14 cm				
M270	Punasaviastian pala	2 kpl	14 g	KM41321: 846	<i>Poistettu:</i>
Ruutu 11	Yhteensopivat kykkipalat vadiasta/kulhosta. Sisäpinnalla valkosavikoristelua, josta osaa on korostettu vihreällä lasitteella.				
M270	Punasaviastian pala	3 kpl	6 g	KM41321: 847	<i>Poistettu:</i>
Ruutu 11	Kykkipaloja eri astioista, sisäpinta lasitettu. Yhdessä rihlaus ulkopinnalla.				
M270	Punasaviastian pala	1 kpl	8 g	KM41321: 848	<i>Poistettu:</i>
Ruutu 11	Kykkipala, sisäpinta kuonaantunut tai muuten vaurioitunut.				
M270	Palanut savi	1 kpl	6 g	KM41321: 849	<i>Poistettu:</i>
Ruutu 11	Epäsäännöllinen litteä katkelma palanutta savea, jonka kummallakin pinnalla on tekstiilipainannetta.				
M270	Kiviasiastian pala	1 kpl	2 g	KM41321: 850	<i>Poistettu:</i>
Ruutu 12	Kykkipala, reliefikoristeista kannusta. Sinistä ja suolalasiite. Massa valkoinen. <i>Westerwald n.s. sylinterimäinen kannu.</i>				
M270	Kiviasiastian pala	1 kpl	3 g	KM41321: 851	<i>Poistettu:</i>
Ruutu 12	Kykkipala, mahdollisesti kannun kaulasta. Massa valkoinen, pinnassa reliefiraitoja, sinistä ja suolalasiite. <i>Westerwald</i>				
M270	Kiviasiastian pala	1 kpl	1 g	KM41321: 852	<i>Poistettu:</i>
Ruutu 12	Kykkipala, jossa reliefikkakoristelu, sinistä väriä ja suolalasiite. Pala ollut mahd. tulessa. <i>Westerwald</i>				
M270	Kiviasiastian pala	1 kpl	3 g	KM41321: 853	<i>Poistettu:</i>
Ruutu 12	Kykkipala, josta mahdollisesti irronnut reifkoriste (tai khva tms). Myös leimakoristeeseen reunaa. Sinistä ja suolalasiite. Pala ollut mahd. tulessa. <i>Westerwald.</i>				

**RAUMA, Luostarinkatu 2017
LÖYDÖT**

M270	Kivisaviastian pala	2 kpl	3g	KM41321: 854	<i>Poistettu:</i>
Ruutu 12	Kylkipalat samasta astiasta. Uurrettu / leimakoristelu, jonka ulkopuolella sinistä väriä. Suolalaste.				
M270	Kivisaviastian pala	5 kpl	9g	KM41321: 855	<i>Poistettu:</i>
Ruutu 12	Kylkipaloja yhdestä tai kahdesta astiasta. Pääosin valkoinen suolalastettu pinta, parissa palassa hieman sinistä. Yhdessä palassa kahvan tms. tyyeä.				
M270	Kivisaviastian pala	1 kpl	3g	KM41321: 856	<i>Poistettu:</i>
Ruutu 12	Kylkipala, ulkopinta kellertävän ja ruskean laikukas, massa kellertävän harmaa.				
M270	Fajanssiastian pala	1 kpl	1g	KM41321: 857	<i>Poistettu:</i>
Ruutu 12	Pieni siru, toinen pinta sininen (tinalaste), toisella värinön lyijylaste.				
M270	Valkosaviastian pala	1 kpl	47g	KM41321: 858	<i>Poistettu:</i>
Ruutu 12	Reunaa vadiasta / kulhosta, jossa horisontaalim korvan katkelma. Sisäpinnalla punasaviraitoja.				
M270	Valkosaviastian pala	3 kpl	5g	KM41321: 859	<i>Poistettu:</i>
Ruutu 12	Reuna- ja kylkipalat, joista kaksi sopii yhteen. Pienehkö astia. Molemmilla pinnolla kellertävä lasite.				
M270	Valkosaviastian pala	1 kpl	3g	KM41321: 860	<i>Poistettu:</i>
Ruutu 12	Pieni jalan kärkipala.				
M270	Punasaviastian pala	2 kpl	54g	KM41321: 861	<i>Poistettu:</i>
Ruutu 12	Yhteensopivat jalka ja kylkipala. Padan sisäpinnalla lasite vaurioitunut. Jalan kärki puuttuu.				
M270	Punasaviastian pala	5 kpl	46g	KM41321: 862	<i>Poistettu:</i>
Ruutu 12	Lyhyt jalka kyliineen sekä reuna- ja kylkipaloja samasta padasta. Sisäpinnalla värinön lasite, ulkopinta mustunut.				
M270	Punasaviastian pala	1 kpl	32g	KM41321: 863	<i>Poistettu:</i>
Ruutu 12	Jalka, lohjennut astian ulkopinnasta.				
M270	Punasaviastian pala	1 kpl	20g	KM41321: 864	<i>Poistettu:</i>
Ruutu 12	Jalan katkelma.				
M270	Punasaviastian pala	1 kpl	51g	KM41321: 865	<i>Poistettu:</i>
Ruutu 12	Purkkikahvan katkelma.				
M270	Punasaviastian pala	2 kpl	10g	KM41321: 866	<i>Poistettu:</i>
Ruutu 12	Kaksi palaa purkkikahvan kärjestä.				
M270	Punasaviastian pala	1 kpl	25g	KM41321: 867	<i>Poistettu:</i>
Ruutu 12	Pohjapala, jonka ulkopinnasta on irronnut jalka, sisäpinnalla lasite.				
M270	Punasaviastian pala	2 kpl	109g	KM41321: 868	<i>Poistettu:</i>
Ruutu 12	Yhteensopivat reunapalat ruukusta tms. Reunassa suurehkon korvan tyvi. Sisäpinnalla yksivärinen (ruskea) lasite, ulkopinnalla rihlausta.				
M270	Punasaviastian pala	1 kpl	53g	KM41321: 869	<i>Poistettu:</i>
Ruutu 12	Reunapala vadiasta, jossa sisäpinnalla valkosavikoristelu.				
M270	Punasaviastian pala	1 kpl	63g	KM41321: 870	<i>Poistettu:</i>
Ruutu 12	Pohjapala valkosavikoristellusta vadiasta. Pohjassa polton jälkeinen tehty reikä.				
M270	Punasaviastian pala	2 kpl	10g	KM41321: 871	<i>Poistettu:</i>
Ruutu 12	Yhteensopivat reunapalat. Ulkopinnalla heti suorahkon reunan alapuolella tiheä rullaleimakoristelu, lasittamaton pinta. Sisäpinnalla tumma (ruskea) lasite.				
M270	Punasaviastian pala	3 kpl	27g	KM41321: 872	<i>Poistettu:</i>
Ruutu 12	Kylkipalat yhdestä tai useammasta astiasta. Sisäpinnalla tumma (ruskea) lasite.				

**RAUMA, Luostarinkatu 2017
LÖYDÖT**

M270	Punasaviastian pala	1 kpl	4g	KM41321: 873	<i>Poistettu:</i>
Ruutu 12	Kylkipala, sisäpinta lasitettu, ulkopinnalla tiheä rihlaus sekä mahdollisesti korvan tms tyyeä.				
M270	Punasaviastian pala	1 kpl	20g	KM41321: 874	<i>Poistettu:</i>
Ruutu 12	Reunapala valkosavikoristeisesta vadiasta.				
M270	Punasaviastian pala	1 kpl	25g	KM41321: 875	<i>Poistettu:</i>
Ruutu 12	Reunapala valkosavikoristeisesta vadiasta.				
M270	Punasaviastian pala	1 kpl	8g	KM41321: 876	<i>Poistettu:</i>
Ruutu 12	Reunapala, molemmilla pinoilla valkosaviliete ja vihreä lasite.				
M270	Punasaviastian pala	1 kpl	20g	KM41321: 877	<i>Poistettu:</i>
Ruutu 12	Pohjapala valkosavikoristeisesta vadiasta.				
M270	Punasaviastian pala	1 kpl	27g	KM41321: 878	<i>Poistettu:</i>
Ruutu 12	Kylkipala valkosavikoristeisesta vadiasta.				
M270	Punasaviastian pala	1 kpl	14g	KM41321: 879	<i>Poistettu:</i>
Ruutu 12	Kylkipala valkosavikoristeisesta vadiasta.				
M270	Punasaviastian pala	1 kpl	7g	KM41321: 880	<i>Poistettu:</i>
Ruutu 12	Reunapala pienestä vadiasta. Sisäpinnan koristeet ja lasitteet lohjenneet / kuluneet.				
M270	Punasaviastian pala	10 kpl	45g	KM41321: 881	<i>Poistettu:</i>
Ruutu 12	Kylkipaloja eriastoista, sisäpinnalla valkosavikoristelu, raitoja ja kuvioita, osassa vihreää korostusta.				
M270	Punasaviastian pala	9 kpl	32g	KM41321: 882	<i>Poistettu:</i>
Ruutu 12	Kylkipaloja eri astioista, sisäpinnalla yksivävyine lasite, värinön - ruskea. Osassa ulkopinnalla rihlausta.				
M270	Punasaviastian pala	1 kpl	3g	KM41321: 883	<i>Poistettu:</i>
Ruutu 12	Pieni pala pohjan ja kyljen taitteesta, sisäpinnalla yksivävyinen lasite.				
M270	Punasaviastian pala	1 kpl	29g	KM41321: 884	<i>Poistettu:</i>
Ruutu 12	Pohjapala todennäköisesti vadiasta, sisäpinta lohjennut pois.				
M270	Punasaviastian pala	2 kpl	6g	KM41321: 885	<i>Poistettu:</i>
Ruutu 12	Pohjapalat pieheköstä astiasta, ulkopinnalla värinön lasite (myös pohjassa), sisäpinta puuttuu.				
M270	Punasaviastian pala	1 kpl	28g	KM41321: 886	<i>Poistettu:</i>
Ruutu 12	Vadin reunapala, lasite vaurioitunut tulesa tms. Hemming-pistekoristelu.				
M270	Punasaviastian pala	8 kpl	85g	KM41321: 887	<i>Poistettu:</i>
Ruutu 12	Reunapaloja eri astioista, pääosin vadeista, vaurioituneet tulesa tms. harmahtaviksi ja lasitteet irtolleet / kuonaantuneet.				
M270	Punasaviastian pala	1 kpl	19g	KM41321: 888	<i>Poistettu:</i>
Ruutu 12	Pohjapala, lasite kuonaantunut, valkosavikoristelu.				
M270	Punasaviastian pala	18 kpl	88g	KM41321: 889	<i>Poistettu:</i>
Ruutu 12	Kylkipaloja eri astioista, vaurioituneet tulesa tms.				
M270	Punasaviastian pala	1 kpl	3946g	KM41321: 890	<i>Poistettu:</i>
Ruutu 12	Puolikas kookas tili, jonka yhdellä pinnalla on suurehko eläimen (koiran?) tassupainanne.				
M270	Kivisaviastian pala	1 kpl	10g	KM41321: 891	<i>Poistettu:</i>
Ruutu 13	Relieffikoristeinen kylkipala. Sinistä korostusta ja suolalaste. Sylinderimäisestä kannusta. <i>Westerwald.</i>				
M270	Kivisaviastian pala	4 kpl	10g	KM41321: 892	<i>Poistettu:</i>
Ruutu 13	Kylkipaloja, kaksi ja kaksi sopii yhteen. Sinisellä korostettua relieffikoristelu. Mahdollisesti samasta sylinterimäisestä kannusta. <i>Westerwald. Mahdollisesti samaa astiaa kuin edellinen.</i>				

**RAUMA, Luostarinkatu 2017
LÖYDÖT**

M270	Kiwasivastian pala	1 kpl	3 g	KM41321: 893	<i>Poistettu:</i>
Ruutu 13	Kylki/kaulapala. Kasviaiheinen reliefi, jonka ympärillä sininen väri. Todennäköisesti sylinterimäisestä kannusta. <i>Westerwald. Mahdollisesti samaa astiaa kuin edelliset.</i>				
M270	Kiwasivastian pala	1 kpl	4 g	KM41321: 894	<i>Poistettu:</i>
Ruutu 13	Kylkipala. Kasviaiheisia reliefimedallionkeja, joiden välit ovat siniset. Koristeen perusteella pulleamäihäinen pullo. <i>Westerwald.</i>				
M270	Kiwasivastian pala	1 kpl	5 g	KM41321: 895	<i>Poistettu:</i>
Ruutu 13	Kylkipala, jossa lehtiaihetta leimakuvioina ja niiden väli on maalattu siniseksi. <i>Westerwald.</i>				
M270	Kiwasivastian pala	1 kpl	1 g	KM41321: 896	<i>Poistettu:</i>
Ruutu 13	Pieni kulkupala, massa valkoinen, pinta vihreä. <i>Vihreälasittainen Siegburg.</i>				
M270	Kiwasivastian pala	1 kpl	2 g	KM41321: 897	<i>Poistettu:</i>
Ruutu 13	Pala kaulan kaarteesta. Massa valkoinen, pinta oranssi. <i>Todennäköisesti Siegburg.</i>				
M270	Fajanssivastian pala	5 kpl	12 g	KM41321: 898	<i>Poistettu:</i>
Ruutu 13	Reuna- ja kylkipaloja mahdollisesti samasta astiasta. Toisella pinnalla tiniasite ja sinistä koristelua, toisella pinnalla väriton lyijyasite. <i>Majolika.</i>				
M270	Fajanssivastian pala	6 kpl	3 g	KM41321: 899	<i>Poistettu:</i>
Ruutu 13	Pieniä lohjenneita sinuja tinalasitteista pintaa jossa sinistä koristelua.				
M270	Valkosivastian pala	1 kpl	3 g	KM41321: 900	<i>Poistettu:</i>
Ruutu 13	Pieni kappale korvaa/kahvaa. Hieman kellertävää lasitetta pinnassa.				
M270	Valkosivastian pala	1 kpl	3 g	KM41321: 901	<i>Poistettu:</i>
Ruutu 13	Kylkipala, sisäpinnalla kellertävä lasite, ulkopinnalla vahva rihaulus.				
M270	Valkosivastian pala	5 kpl	18 g	KM41321: 902	<i>Poistettu:</i>
Ruutu 13	Pohja- ja kylkipaloja tasapohjaisesta astiasta. Sisäpinnalla kellertävä ruskeapilkullinen lasite, ulkopinnalla ohut vihertävä.				
M270	Valkosivastian pala	10 kpl	32 g	KM41321: 903	<i>Poistettu:</i>
Ruutu 13	Kylki- ja pohjapaloja yhdestä tai useammasta astiasta. Pinnat pitkälti lohkeilleet, erityisesti sisäpinnalta lasite mahdollisesti ohuen punasaviiletteen päältä. Osassa paloista rihaulusta ulkopinnalla. Pohja tasainen, vatmainen.				
M270	Punasivastian pala	1 kpl	66 g	KM41321: 904	<i>Poistettu:</i>
Ruutu 13	Putkikahvan katkelma.				
M270	Punasivastian pala	1 kpl	16 g	KM41321: 905	<i>Poistettu:</i>
Ruutu 13	Jalan kappale.				
M270	Punasivastian pala	1 kpl	7 g	KM41321: 906	<i>Poistettu:</i>
Ruutu 13	Putkikahvan pala, lasitetta pinnassa.				
M270	Punasivastian pala	2 kpl	22 g	KM41321: 907	<i>Poistettu:</i>
Ruutu 13	Reunapalat samasta suorareunaisesta astiasta. Ulkopinnalla valkosivikoristelu, sisäpinnalla vihertävä lasite valkosaviiletteen päällä.				
M270	Punasivastian pala	9 kpl	22 g	KM41321: 908	<i>Poistettu:</i>
Ruutu 13	Vadin paloja reunasta pohjaan. Pohjapalat sopivat yhteen, pohjasta jäljellä noin puolet. Sisäpinnalla kasviaiheinen valkosivikoristelu, jota korostettu vihreällä lasitteella. Pohjan ja kyljen taitteessa yksi polton jälkeen tehty reikä. Pohjan halkaisija 9 cm, Reunan halkaisija noin 24 cm.				

**RAUMA, Luostarinkatu 2017
LÖYDÖT**

M270	Punasivastian pala	2 kpl	67 g	KM41321: 909	<i>Poistettu:</i>
Ruutu 13	Yhteensopivat pohjapalat vadista, jonka sisäpinnalla valkosivikoristelu. Pohjassa kasviaihe tai vastaava, kyljillä raitoja.				
M270	Punasivastian pala	1 kpl	126 g	KM41321: 910	<i>Poistettu:</i>
Ruutu 13	Suuri reunapala vadista. Sisäpinnalla valkosivikoristelu, jota korostettu vihreällä lasitteella. Reunan halkaisija n. 31 cm				
M270	Punasivastian pala	2 kpl	46 g	KM41321: 911	<i>Poistettu:</i>
Ruutu 13	Reuna- ja kylkipala mahdollisesti samasta astiasta, vadista jossa valkosivikoristelun lisäksi vihreää ja väriltöntä lasitetta.				
M270	Punasivastian pala	1 kpl	7 g	KM41321: 912	<i>Poistettu:</i>
Ruutu 13	Reunapala pienehköstä kullosta. Sisäpinnalla valkosivikoristelu.				
M270	Punasivastian pala	1 kpl	5 g	KM41321: 913	<i>Poistettu:</i>
Ruutu 13	Kylkipala. Sisäpinnalla valkosavella ja vihreällä lasitteella tehdyä ruutukuviota.				
M270	Punasivastian pala	2 kpl	23 g	KM41321: 914	<i>Poistettu:</i>
Ruutu 13	Pohjapala ja pieni siru, kullosta tai vadista. Sisäpinnalla valkosivikoristelu. Pohjan halkaisija noin 8 cm				
M270	Punasivastian pala	1 kpl	18 g	KM41321: 915	<i>Poistettu:</i>
Ruutu 13	Pohjapala, sisäpinnalla runsas valkosivikoristelu ja ostainen vihreä lasite (sekä kirkas lasite).				
M270	Punasivastian pala	1 kpl	52 g	KM41321: 916	<i>Poistettu:</i>
Ruutu 13	Pala kyljen ja pohjan taitteesta, suuresta valkosivikoristeesta vadista.				
M270	Punasivastian pala	3 kpl	30 g	KM41321: 917	<i>Poistettu:</i>
Ruutu 13	Reuna- ja kylkipalat todennäköisesti samasta vadista. Koristelua valkosaviiletteen päällä kahdella eri punaisella sekä vihreällä lasitteella.				
M270	Punasivastian pala	14 kpl	66 g	KM41321: 918	<i>Poistettu:</i>
Ruutu 13	Kylki- ja pohjapaloja useasta astiasta. Valkosivikoristeista vadeista. Minimiamäärä noin 8-10.				
M270	Punasivastian pala	6 kpl	110 g	KM41321: 919	<i>Poistettu:</i>
Ruutu 13	Reuna-, kylki- ja pohjapaloja todennäköisesti samasta padasta. Yhdessä palassa jalan lohjennut kohta, reunapalassa mahdollisesti kahvan irronnut kohta. Reuna ulospäin taitettu. Sisäpinnalla ruskea lasite.				
M270	Punasivastian pala	2 kpl	28 g	KM41321: 920	<i>Poistettu:</i>
Ruutu 13	Reuna- ja kylkipala samasta astiasta, todennäköisesti padasta. Sisäpinnalla väriton lasite, ulkopinnalla kapea koristenauha ja pinta mustunut.				
M270	Punasivastian pala	3 kpl	13 g	KM41321: 921	<i>Poistettu:</i>
Ruutu 13	Yhteensopivat reuna- ja kylkipalat pienestä padasta tai ruukusta tms. Sisäpinnalla ja osin ulkopinnalla lasite, ulkopinnalla theää rihaulusta.				
M270	Punasivastian pala	1 kpl	6 g	KM41321: 922	<i>Poistettu:</i>
Ruutu 13	Kylkipala, sisäpinta lohjennut. Lasittamattomalla ulkopinnalla kevyt aaltoileva koristevulsti.				
M270	Punasivastian pala	2 kpl	6 g	KM41321: 923	<i>Poistettu:</i>
Ruutu 13	Yhteensopivat pohjapalat, molemilla pinoilla lasite, myös pohjassa.				
M270	Punasivastian pala	1 kpl	12 g	KM41321: 924	<i>Poistettu:</i>
Ruutu 13	Kylkipala, jossa putkikahvan tyvi. Sisäpinnalla lasite.				
M270	Punasivastian pala	2 kpl	3 g	KM41321: 925	<i>Poistettu:</i>
Ruutu 13	Yhteensopivat reunapalat. Sisäpinnalla valkosaviiliete ja keltainen lasite, ulkopinnalla vihertävä lasite				
M270	Punasivastian pala	1 kpl	2 g	KM41321: 926	<i>Poistettu:</i>
Ruutu 13	Pieni reunapala, sisäpinta lasitettua.				
M270	Punasivastian pala	1 kpl	5 g	KM41321: 927	<i>Poistettu:</i>
Ruutu 13	Reunapala, suorahko reunamuoto, sisäpinnalla lasite.				

**RAUMA, Luostarinkatu 2017
LÖYDÖT**

M270	Punasaviastian pala	3 kpl	12 g	KM41321: 928	<i>Poistettu:</i>
Ruutu 13	Kylkipaloja todennäköisesti samasta astiast, sisäpinnalla vihertävä lasite, ulkopinta rihlattu.				
M270	Punasaviastian pala	18 kpl	49 g	KM41321: 929	<i>Poistettu:</i>
Ruutu 13	Kylkipaloja useista eri astioista, sisäpinnan lasite väriltön - ruskea. Ulkopinnat osin sileitä, osin rihlattuja, osin mustuneita.				
M270	Punasaviastian pala	4 kpl	66 g	KM41321: 930	<i>Poistettu:</i>
Ruutu 13	Reunapalat eri vadeista, lasitteet lohkeilleet tai muuten vaurioituneet esim. tuleassa tms. Osassa jälkiä valkosavikoristelusta.				
M270	Punasaviastian pala	1 kpl	21 g	KM41321: 931	<i>Poistettu:</i>
Ruutu 13	Reunapala todennäköisesti padasta. Sisäpinnan lasite vaurioitunut. Ulkopinnalla rihlausta.				
M270	Punasaviastian pala	13 kpl	108 g	KM41321: 932	<i>Poistettu:</i>
Ruutu 13	Reuna- ja kylkipaloja eri astioista. Pinnat lohkeilleet, lasitteet konaantuneet tai muuten vaurioituneet.				
M270	Saviesineen katkelma	1 kpl	2 g	KM41321: 933	<i>Poistettu:</i>
Ruutu 13	Pieni hieman kulumikas litteä katkelma. Valkosavea tai kalkkikiveä. Mahdollisesti vain yhdenlta sivulta rikki. Kappaleen toisella pinnalla on tekstiä reliefinä fraktuura-tyyppisillä kirjaimilla. Todennäköisesti _ban_ Palan koko 2 x 1,5 cm, kirjainten korkeus 9 mm.				
M270	Liitupiipun katkelma	2 kpl	7 g	KM41321: 934	<i>Poistettu:</i>
Ruutu 13	Yhteensopivat palat koppaa, jossa matala kanta.				
M270	Liitupiipun katkelma	2 kpl	9 g	KM41321: 935	<i>Poistettu:</i>
Ruutu 13	Varren katkelma, jossa toisessa päässä ranskanliljaleimakoristelua. Toinen pää mahdollisesti pyöräistynyt käytössä.				
M270	Liitupiipun katkelma	1 kpl	3 g	KM41321: 936	<i>Poistettu:</i>
Ruutu 11	Pala vartta ja piipun kanta. Kopan alaosassa kannan yläpuolella pistekoristeita.				
M270	Liitupiipun katkelma	1 kpl	4 g	KM41321: 937	<i>Poistettu:</i>
Ruutu 12	Kopan katkelma, kanta ja vartta. Huonokuntoinen / -aatuinen savimassa. Koppa hyvin pieni. Kopan korkeus n. 2,5 cm				
M270	Liitupiipun katkelma	1 kpl	1 g	KM41321: 938	<i>Poistettu:</i>
Ruutu 12	Kopan reunaa, reunan alla pieni koristerita.				
M270	Liitupiipun katkelma	1 kpl	2 g	KM41321: 939	<i>Poistettu:</i>
Ruutu 12	Kopan pala.				
M270	Liitupiipun katkelma	1 kpl	5 g	KM41321: 940	<i>Poistettu:</i>
Ruutu 12	Varren pala, jossa epäselvää/kulunutta reliefikoristelua				
M270	Liitupiipun katkelma	1 kpl	2 g	KM41321: 941	<i>Poistettu:</i>
Ruutu 12	Varren pala, jossa ranskanliljaleimoja.				
M270	Liitupiipun katkelma	7 kpl	17 g	KM41321: 942	<i>Poistettu:</i>
Ruutu 12	Varsien pätkiä.				
M270	Liitupiipun katkelma	1 kpl	8 g	KM41321: 943	<i>Poistettu:</i>
Ruutu 13	Pieni koppa, kannassa leima.				
M270	Liitupiipun katkelma	1 kpl	1 g	KM41321: 944	<i>Poistettu:</i>
Ruutu 13	Kopan pala.				
M270	Liitupiipun katkelma	1 kpl	8 g	KM41321: 945	<i>Poistettu:</i>
Ruutu 13	Varren katkelma, kaksi vyöhykettä siksak- ja pilkkuleimakoristelua.				
M270	Liitupiipun katkelma	13 kpl	24 g	KM41321: 946	<i>Poistettu:</i>
Ruutu 13	Varren paloja.				

**RAUMA, Luostarinkatu 2017
LÖYDÖT**

M270	Lasiastian pala	1 kpl	1 g	KM41321: 947	<i>Poistettu:</i>
Ruutu 11	Tasainen (kylki)pala, jossa kahteen suuntaan kulkevaa lasiruodetta. Massa vaalean vihertävä ja optisesti koristeltu.				
M270	Lasiastian pala	2 kpl	3 g	KM41321: 948	<i>Poistettu:</i>
Ruutu 11	Kaarevat kylkipalat. Massa vihertää, iridisoitunut.				
M270	Lasiastian pala	2 kpl	1 g	KM41321: 949	<i>Poistettu:</i>
Ruutu 11	Kylkipaloja, ohutta. Massa iridisoitunut, alunperin väriltön.				
M270	Tasolasin pala	13 kpl	11 g	KM41321: 950	<i>Poistettu:</i>
Ruutu 11					
M270	Lasiastian pala	1 kpl	9 g	KM41321: 951	<i>Poistettu:</i>
Ruutu 12	Jalkalaatan kappale. Massa läpinäkyttömäksi harmaaksi iridisoitunut.				
	Halkaisija n. 7 cm				
	<i>Keulenglas</i>				
M270	Lasiastian pala	1 kpl	1 g	KM41321: 952	<i>Poistettu:</i>
Ruutu 12	Pieni pala, polkkeava muoto. Massa iridisoitunut.				
	<i>Pikarin pohja.</i>				
M270	Lasiastian pala	1 kpl	1 g	KM41321: 953	<i>Poistettu:</i>
Ruutu 12	Tasainen kylkipala, jossa ohutta rihlattua lasiruodekoristelua. Massa iridisoitunut.				
M270	Lasiastian pala	4 kpl	3 g	KM41321: 954	<i>Poistettu:</i>
Ruutu 12	Kylkipaloja todennäköisesti eri astioista. Massa läpinäkyttömäksi harmaaksi iridisoitunut.				
M270	Lasiastian pala	4 kpl	2 g	KM41321: 955	<i>Poistettu:</i>
Ruutu 12	Ohuita kylkipaloja eri astioista, massa lähes väriltön.				
M270	Lasiastian pala	2 kpl	12 g	KM41321: 956	<i>Poistettu:</i>
Ruutu 12	Kylkipalat hyvin paksua lasia, mahdollisesti pullosta. Massa voimakkaasti iridisoitunut.				
M270	Lasiastian pala	1 kpl	1 g	KM41321: 957	<i>Poistettu:</i>
Ruutu 12	Kylkipala tai väännytyn tasolasi. Massa vihreä.				
M270	Tasolasin pala	1 kpl	5 g	KM41321: 958	<i>Poistettu:</i>
Ruutu 12	Retusoitua suora kulma, massa iridisoitunut.				
M270	Tasolasin pala	1 kpl	5 g	KM41321: 959	<i>Poistettu:</i>
Ruutu 12	Retusoitua terävä kulma. Iridisoitunut massa.				
M270	Tasolasin pala	1 kpl	3 g	KM41321: 960	<i>Poistettu:</i>
Ruutu 12	Retusoitua lähes suora kulma. Massa vihreä.				
M270	Tasolasin pala	1 kpl	2 g	KM41321: 961	<i>Poistettu:</i>
Ruutu 12	Retusoitua terävä kulma, massa iridisoitunut.				
M270	Tasolasin pala	14 kpl	25 g	KM41321: 962	<i>Poistettu:</i>
Ruutu 12	Kussakin palassa yksi reuna retusoitua. Massan väri vihertävän eri sävyissä, suurin osa iridisoitunut.				
M270	Tasolasin pala	2 kpl	12 g	KM41321: 963	<i>Poistettu:</i>
Ruutu 12	Reunapaksumokset yhdellä sivulla. Vihertävä massa iridisoitunut.				
M270	Tasolasin pala	-kpl	119 g	KM41321: 964	<i>Poistettu:</i>
Ruutu 12	Erlialisia, eri paksuisia, vihertävän ja vihreän eri sävyissä. Osa voimakkaasti iridisoitunut.				
M270	Lasiastian pala	1 kpl	3 g	KM41321: 965	<i>Poistettu:</i>
Ruutu 13	Kylkipala, jossa optista koristelua. Massa voimakkaasti iridisoitunut.				
	<i>Maigelerin.</i>				
M270	Lasiastian pala	1 kpl	1 g	KM41321: 966	<i>Poistettu:</i>
Ruutu 13	Koristenyppy ja hieman kylkeä. Massa iridisoitunut.				
	<i>Kraustrunk</i>				

**RAUMA, Luostarinkatu 2017
LÖYDÖT**

M270	Lasiastian pala	1 kpl	2 g	KM41321: 967	Poistettu:
Ruutu 13	Kyllien ja pohjan taitteesta, mahdollisesti pullosta. Väritön massa on harmahtava.				
M270	Lasipullon pala	1 kpl	3 g	KM41321: 968	Poistettu:
Ruutu 13	Pienen pullon suu, jossa ulospäin taitettu suurena. Massa vihertävä.				
M270	Lasiastian pala	1 kpl	1 g	KM41321: 969	Poistettu:
Ruutu 13	Kylkipala, jossa ohut nauharuode.				
M270	Lasiastian pala	3 kpl	2 g	KM41321: 970	Poistettu:
Ruutu 13	Tasaisia kylkipaloja, joissa kulman taite.				
M270	Lasiastian pala	1 kpl	2 g	KM41321: 971	Poistettu:
Ruutu 13	Paksuhko kylkipala, mahdollisesti pullosta. Vaaleanvihreää massa.				
M270	Tasolasin pala	1 kpl	6 g	KM41321: 972	Poistettu:
Ruutu 13	Retusoituu lähes suora kulma, paksu pala, vihreä.				
M270	Tasolasin pala	1 kpl	5 g	KM41321: 973	Poistettu:
Ruutu 13	Retusoituu typpä kulma. Massa vihertävä.				
M270	Tasolasin pala	2 kpl	5 g	KM41321: 974	Poistettu:
Ruutu 13	Kurmassakin palassa kaksi sivua retusoituu, palasta puuttuu terävä kulma. Massa irridisoitunut.				
M270	Tasolasin pala	3 kpl	3 g	KM41321: 975	Poistettu:
Ruutu 13	Mahdollisesti retusoitujia reunoja. Voimakkaasti irridisoituneita. Kaksi hieman syöpynettä, yksi läpinäkyvä harna.				
M270	Tasolasin pala	8 kpl	26 g	KM41321: 976	Poistettu:
Ruutu 13	Kussakin palassa yksi reuna retusoituu. Vihertävät massat osin irridisoituneita.				
M270	Tasolasin pala	10 kpl	34 g	KM41321: 977	Poistettu:
Ruutu 13	Kussakin palassa reunapaksunnos. Vihertävän eri sävyissä, osa irridisoitunut.				
M270	Tasolasin pala	10 kpl	20 g	KM41321: 978	Poistettu:
Ruutu 13	Kuumuudessa vääntynyttä ja sulanutta.				
M270	Tasolasin pala	- kpl	186 g	KM41321: 979	Poistettu:
Ruutu 13	Eri vihreän sävyissä, irridisoituminen vaihtelee. Pitkästi hilseilevää.				
M270	Luesine: neula / kirjoituspuikko	1 kpl	3 g	KM41321: 980	Poistettu:
Ruutu 12	Suuri luuneula, katkennut toisesta päästä, mahdollisesti silmän kohdalta. Hieman kaareva. Voi myös olla kirjoituspuikko / stylus.				
M270	Piin pala	8 kpl	63 g	KM41321: 981	Poistettu:
Ruutu 11	Katkelman pituus 9,5 cm				
M270	Hioinkiven katkelma	1 kpl	6 g	KM41321: 982	Poistettu:
Ruutu 12	Pieni katkelma, hiotunut molemilta pinoilta. Liuskekiveä.				
M270	Hioinkiven katkelma	1 kpl	96 g	KM41321: 983	Poistettu:
Ruutu 12	Pitkulainen, puikulan muotoinen liuskekivi, jonka pinnat ovat lohjenneet. Ei hiotuneita pintoja jäljellä, mutta muodon perusteella todennäköisesti hioinkivi.				
M270	Hioinkivi	1 kpl	669 g	KM41321: 984	Poistettu:
Ruutu 12	Hiekkakiveä, puolipyöreä kappale, jonka suora sivu on hiotunut. Molemillilla kyljillä myös siteää pintaa.				
M270	Piin pala	25 kpl	136 g	KM41321: 985	Poistettu:
Ruutu 12					
M270	Kiviesineen katkelma	1 kpl	2 g	KM41321: 986	Poistettu:
Ruutu 13	Pieni pala hyvin ohutta ja molemilta puollita tasaiseksi hiottua/kiillotettua liuske- tms. kiveä. Palan koko 2 x 2,5 cm, paksuus 1 mm				

**RAUMA, Luostarinkatu 2017
LÖYDÖT**

M270	Kiviesine	1 kpl	28 g	KM41321: 987	Poistettu:
Ruutu 13	Pyöreän soikea kiviekko, hiekkakiveä. Halkaisija n. 4 m, paksuus 1 cm				
M270	Piin pala	18 kpl	72 g	KM41321: 988	Poistettu:
Ruutu 13					
M271	Punasaviastian pala	1 kpl	12 g	KM41321: 989	Poistettu:
Ruutu 11	Reunapala, padasta tms. Sisäpinta lasitettu, ulkopinnalla koristerihla.				
M271	Punasaviastian pala	2 kpl	26 g	KM41321: 990	Poistettu:
Ruutu 11	Pohja- ja kylkipalat. Sisäpinnalla valkosavikoristelu.				
M271	Tasolasin pala	1 kpl	1 g	KM41321: 991	Poistettu:
Ruutu 11	Yhdellä reunalla retusointia, massa irridisoitunut				
M271	Piin pala	1 kpl	1 g	KM41321: 992	Poistettu:
Ruutu 11	Palanut.				
M275	Naula / naulan katkelma	8 kpl	56 g	KM41321:	Poistettu: P301
Ruutu 11	Pituudet 2,5 - 8 cm				
M278	Naula	1 kpl	8 g	KM41321:	Poistettu: P302
Ruutu 9-10	Pituus 5 cm				
M278	Punasaviastian pala	1 kpl	6 g	KM41321: 993	Poistettu:
Ruutu 9-10	Reunapala, ulkopinnalla kaulan alla koristeruodem, sisäpinta lasitettu. Pata-/ruukku-tyyppiä.				
M278	Punasaviastian pala	1 kpl	10 g	KM41321: 994	Poistettu:
Ruutu 9-10	Reunapala, hieman profiloitu. Sisäpinta lohjennut.				
M278	Punasaviastian pala	1 kpl	9 g	KM41321: 995	Poistettu:
Ruutu 9-10	Kylkipala, mahdollisesti pullon tai kannun kaulalta. Ulkopinnalla vihreä lasite, sisäpinta lohjennut.				
M278	Liitupiipun katkelma	1 kpl	9 g	KM41321: 996	Poistettu:
Ruutu 9-10	Varren pala ja kantaa. Koristeltu: varressa kala tai muu suomuinen hampaikas eläin joka syö vartta / koppaa. Ns. joona-piippu. Kannassa leima, osin rikki. Katkelman pituus 6 cm				
M278	Tasolasin pala	2 kpl	3 g	KM41321: 997	Poistettu:
Ruutu 9-10	Isommassa palassa retusoituu reuna. Massa irridisoitunutta.				
M279	Kolikko	1 kpl	1 g	KM41321: 998	Poistettu:
Ruutu 10	Pieni katkelma. Juhana III, Fyrk, 1570-1592, Tukholma.				
M279	Metallisine: sormustin	1 kpl	2 g	KM41321: 999	Poistettu:
Ruutu 9	Kupariseos. Koristelematon, kauttaaltaan kuooppien peitossa, alareunassa mahdollisesti yksi vaakaraita. Korkeus 16 mm, halkaisija 12 - 17 mm				
M279	Metallisine: sormustin	1 kpl	3 g	KM41321: 1000	Poistettu:
Ruutu 9	Hajonnut 4 osaan ja vääntynyt. Kupariseos. Alareuna koristeltu erilaisin vaakavyöhykkeissä kulkevin ornamentein.				
M279	Metallisine: munniharppu	1 kpl	8 g	KM41321: 1001	Poistettu:
Ruutu 9	Rautaa, pienikokoinen munniharppu, jonka kieli on katkennut, vain sen tyvi jäljellä. Mitat 4,2 cm x 2,1 cm				
M279	Metallisine: avaimen katkelma	1 kpl	20 g	KM41321: 1206	Poistettu:
Ruutu 9	Rautaa, todennäköisesti avaimen lenkki (soikea) ja hieman onttoa vartta. Lenkin koko 3,5 x 2,5 cm, katkeman pituus 6 cm. Mahdollisesti samaa kuin :1208				

**RAUMA, Luostarinkatu 2017
LÖYDÖT**

M279 Ruutu 9	Metalliesine: veitsi Rautaa, avaimen hammas, muuten katki. Katkelman koko n. 3 x 2 cm <i>Mahdollisesti samaa kuin :1207</i>	1 kpl	13 g	KM41321: 1207	<i>Poistettu:</i>
M279 Ruutu 9	Metalliesine: veitsi Suuri rautaveitsi. Pitkä terä, jossa putkivarsi, jonka sisällä on rautainen ruoto. Terän kärki hieman katki. Terän pituus 13,5 cm, leveys 1,7 cm. Kokonaispituus 19 cm	1 kpl	43 g	KM41321: 1002	<i>Poistettu:</i>
M279 Ruutu 9	Metalliesine: työkalu Suurehko rautaesine. Varsi / ruoto (mahdollisesti puukahvaan jäänteitä pinnassa), jossa kahtia haarautuvat pitkät, joissa on nitteillä kiinni leveä kourmainen metalliosa joka mahdollisesti rikki. Mahdollisesti tuhkan/hillikola tai vastaava. Pituus 20 cm, kolan leveys 15 cm.	1 kpl	199 g	KM41321: 1003	<i>Poistettu:</i>
M279 Ruutu 9	Metalliesine: helä tai vastaava Lyijy/tinaseos. Nelikulmainen koristehelä tai vastaava, toisela puolella pieni tappi. Reunoilla pistekoristeita. Koko 1,5 x 1,5 cm.	1 kpl	2 g	KM41321: 1004	<i>Poistettu:</i>
M279 Ruutu 9	Metalliesine: hakanen Kupariseosta, vaatehakanen lenkkiosa. Koko 1 x 1 cm.	1 kpl	1 g	KM41321:	<i>Poistettu: P305</i>
M279 Ruutu 9	Metalliesine: rengas Pieni rautarengas, jossa mahdollisesti kiinnitymekanismi (korroosion peitossa). Halkaisija 1 cm	1 kpl	1 g	KM41321:	<i>Poistettu: P306</i>
M279 Ruutu 9	Metalliesine: lyijylevyä Muotoiltu kuumikas lyijylevy, jonka pyrstömainen reunaa on vääntynyt. Jonkinlainen helä tai osanen. Koko 3 x 3 cm	1 kpl	6 g	KM41321:	<i>Poistettu: P307</i>
M279 Ruutu 9	Metalliesine: rengas Pöyreä rautarengas. Pieni korroosiopeaakku kehässä, voi olla soljen lenkki. Halkaisija 2,5 cm	1 kpl	9 g	KM41321: 1005	<i>Poistettu:</i>
M279 Ruutu 9	Metalliesine: rautavarras Toiseen päähän kapeneva paaku ja hieman kaareva rautapala. Koko 5 x 1-2 cm	1 kpl	18 g	KM41321:	<i>Poistettu: P308</i>
M279 Ruutu 10	Metalliesine: hakanen Kupariseosta, pieni vaatehakanen lenkkiosa. Ko 9 x 7 mm	1 kpl	1 g	KM41321:	<i>Poistettu: P309</i>
M279 Ruutu 10	Metalliesine: katkelma Rautaa, litteä rautalevyn katkelma, mahdollisesti veitsen terän katkelma. Katkelman koko 4,5 x 1,5 cm	1 kpl	6 g	KM41321:	<i>Poistettu: P310</i>
M279 Ruutu 11	Metalliesine Rautaa. Jonkinlainen mekaaninen osa, joka koostuu useasta eri osasta, levyistä, kiilasta, piikistä jne. Maksimimitat 6 x 5 x 3 cm	1 kpl	67 g	KM41321: 1006	<i>Poistettu:</i>
M279 Ruutu 9	Lattarauta, rautalevy Litteän rautalevyn katkelmia. Mitat 3 x 2,5 cm ja 3 x 2 cm	2 kpl	20 g	KM41321:	<i>Poistettu: P311</i>
M279 Ruutu 9	Naula Hevoskenkänaloja. Pituudet 3-5 cm	6 kpl	42 g	KM41321:	<i>Poistettu: P312</i>
M279 Ruutu 9	Naula / naulan katkelma Eri kokoisia, osa katekmut kärjestä, 7 kannatonta katkelmaa	21 kpl	178 g	KM41321:	<i>Poistettu: P313</i>

**RAUMA, Luostarinkatu 2017
LÖYDÖT**

M279 Ruutu 10	Naula Hokkinaula Pituus 5 cm	1 kpl	16 g	KM41321:	<i>Poistettu: P314</i>
M279 Ruutu 10	Naula Hevoskenkänaloja. Pituus 3,5 cm	1 kpl	6 g	KM41321:	<i>Poistettu: P315</i>
M279 Ruutu 10	Naula / naulan katkelma Eri kokoisia, neljä kannatonta katkelmaa, osa voi olla mitakin vartaista. Yksi lähes nastamainen lyhyt mutta isokantainen. Pituudet 2-8 cm.	14 kpl	131 g	KM41321:	<i>Poistettu: P316</i>
M279 Ruutu 11	Naula Hokkinaula. Pituus 4 cm	1 kpl	10 g	KM41321:	<i>Poistettu: P317</i>
M279 Ruutu 11	Naula Hevoskenkänaloja. Pituudet 3,5 ja 5 cm.	2 kpl	10 g	KM41321:	<i>Poistettu: P318</i>
M279 Ruutu 9	Kivisaviastian pala Kylkipala ja pala korotettua sormin motoitua pohjareunaa. Vaikoinen massa, ulkopinnalla vihreä lasite. <i>V/h: reälositteinen Siegburg</i>	2 kpl	11 g	KM41321: 1007	<i>Poistettu:</i>
M279 Ruutu 9	Kivisaviastian pala Pieni kylkisiru, todennäköisesti pienen purkin olalta. Harmaa massa, ruskeat pinnat. <i>Saksilaista.</i>	1 kpl	1 g	KM41321: 1008	<i>Poistettu:</i>
M279 Ruutu 9	Valkosaviastian pala Pohja- tai kylkipala, sisäpinnalla kellertävä lasite.	1 kpl	6 g	KM41321: 1009	<i>Poistettu:</i>
M279 Ruutu 9	Saviastian pala Reunapala vadiista tms. Savimassa harmaata, hieman valkoiseen vivahtavaa, mahdollisesti huonosti poltettu valkosavi. Sisäpinnalla vihertävä lasite.	1 kpl	29 g	KM41321: 1010	<i>Poistettu:</i>
M279 Ruutu 9	Punasaviastian pala Kookas putkikahva ja hieman astian reunaa, jossa lasite sisäpinnalla. Kahvan ja reunan kulumasta päätellen, astia voisi olla ennemmin pannu kuin pata.	1 kpl	229 g	KM41321: 1011	<i>Poistettu:</i>
M279 Ruutu 9	Punasaviastian pala Yhteensopivat palat putkikahvasta. Profiloitu pää.	2 kpl	39 g	KM41321: 1012	<i>Poistettu:</i>
M279 Ruutu 9	Punasaviastian pala Putkikahvan katkelma.	1 kpl	52 g	KM41321: 1013	<i>Poistettu:</i>
M279 Ruutu 9	Punasaviastian pala Putkikahvan katkelma.	1 kpl	30 g	KM41321: 1014	<i>Poistettu:</i>
M279 Ruutu 9	Punasaviastian pala Yhteensopivat pohja- ja reunapalat pienestä tasapohjaisesta maljasta / kulhosta. Sisäpinnalla lasite. Pohjan halkaisija 5 cm, suun n. 8 cm. Astian korkeus 3 cm.	3 kpl	27 g	KM41321: 1015	<i>Poistettu:</i>
M279 Ruutu 9	Punasaviastian pala Kylkipala, mahdollisesti läheltä reunaa tai pohjaa. Sylinterimäinen astia. Lisäksi pieni pala mahdollisesti koristetta, pohjaa tai reunaa. Molemmilla pinoilla ollut vihreä lasite lohkeillut lähes kokonaan pois.	2 kpl	18 g	KM41321: 1016	<i>Poistettu:</i>
M279 Ruutu 9	Punasaviastian pala Kylkisiru, molemmilla pinoilla vihreä lasite.	1 kpl	2 g	KM41321: 1017	<i>Poistettu:</i>
M279 Ruutu 9	Punasaviastian pala Pieni reunapala kuluihosta tms. Sisäpinta lasitettu.	1 kpl	2 g	KM41321: 1018	<i>Poistettu:</i>
M279 Ruutu 9	Punasaviastian pala Kylkipala ja sen sisäpinnasat irronnut lasitepinta.	2 kpl	8 g	KM41321: 1019	<i>Poistettu:</i>

RAUMA, Luostarinkatu 2017
LÖYDÖT

M279	Punasaviastian pala	2 kpl	4 g	KM41321: 1020	Poistettu:
Ruutu 9	Reunapala ja sen sisäpinnalla irronnut lasite.				
M279	Punasaviastian pala	2 kpl	6 g	KM41321: 1021	Poistettu:
Ruutu 9	Lohkeillet kylkipalat eri astioista, lasite sisäpinnalla. Toisessa rihlattu ulkopinta.				
M279	Punasaviastian pala	1 kpl	2 g	KM41321: 1022	Poistettu:
Ruutu 9	Pieni reunapala, vaurioitunut tulessa tai muuten kuonaantunut ja värjäytyneet.				
M279	Punasaviastian pala	2 kpl	27 g	KM41321: 1023	Poistettu:
Ruutu 10	Kylkipaloja todennäköisesti vadiasta. Sisäpinnalla kellertävä lasite.				
M279	Punasaviastian pala	1 kpl	17 g	KM41321: 1024	Poistettu:
Ruutu 10	Jalan katkelma.				
M279	Punasaviastian pala	1 kpl	17 g	KM41321: 1025	Poistettu:
Ruutu 10	Reunapala, sisäpinnalla lasite.				
M279	Punasaviastian pala	1 kpl	29 g	KM41321: 1026	Poistettu:
Ruutu 10	Reunapala kullosta tms. sisäpinnalla jareunan päällä valkosaviraita.				
M279	Punasaviastian pala	3 kpl	190 g	KM41321: 1027	Poistettu:
Ruutu 10	Yhteenopivat pohjapalat vadiasta tai kullosta, sisäpinnalla valkosaviraitoja.				
M279	Punasaviastian pala	2 kpl	23 g	KM41321: 1028	Poistettu:
Ruutu 10	Kylki- ja pohjapalat mahdollisesti samasta astiasta. Sisäpinnall kasvialhainen valkosavikoristelu, jota paikoin korostettu vihreällä lasitteella.				
M279	Punasaviastian pala	2 kpl	12 g	KM41321: 1029	Poistettu:
Ruutu 10	Kylkipalat mahdollisesti samasta astiasta, sisäpinnalla kasvialheista valkosavikoristelua ja paikoin vihreää lasitetta.				
M279	Punasaviastian pala	7 kpl	27 g	KM41321: 1030	Poistettu:
Ruutu 10	Kylkipaloja useammasta eri astiasta, sisäpinnalla valkosaviraitoja.				
M279	Punasaviastian pala	1 kpl	15 g	KM41321: 1031	Poistettu:
Ruutu 10	Kylkipala sylinterimäisestä astiasta, jonka molemmilla pinoilla on vihreä lasite, joka pitkälti lohjennut pois. samaa kuin b279-4327				
M279	Punasaviastian pala	2 kpl	27 g	KM41321: 1032	Poistettu:
Ruutu 10	Kylki- tai pohjapalat, sisäpinnan tumma, vihertävä lasite lähe kokonaan lohjennut.				
M279	Punasaviastian pala	1 kpl	1 g	KM41321: 1033	Poistettu:
Ruutu 10	Kylkipala pienehköstä astiasta, ulkopinta lohjennut, sisäpinta lasitettu.				
M279	Punasaviastian pala	1 kpl	2 g	KM41321: 1034	Poistettu:
Ruutu 10	Kylkipala, ulkopinnalla koristeruode, sisäpinta lasitettu.				
M279	Punasaviastian pala	1 kpl	1 g	KM41321: 1035	Poistettu:
Ruutu 10	Pieni kylkipala, sisäpinnalla vihertävä lasite, ulkopinnalla valkosaviliete (lasittamaton).				
M279	Punasaviastian pala	4 kpl	10 g	KM41321: 1036	Poistettu:
Ruutu 10	Lohkeilleita tai vaurioituneita paloja.				
M279	Punasaviastian pala	1 kpl	13 g	KM41321: 1037	Poistettu:
Ruutu 11	Reunapala, sisäpinnan lasite kuonaantunut. Ulkopinnalla aaltoileva koristeruote.				
M279	Punasaviastian pala	1 kpl	6 g	KM41321: 1038	Poistettu:
Ruutu 11	Reunapala kullosta tms. Ulkopinta lohjennut, sisäpinnalla tumma ruskea lasite.				
M279	Punasaviastian pala	1 kpl	2 g	KM41321: 1039	Poistettu:
Ruutu 11	Pieni kylkipala, lasite molemmilla pinoilla.				
M279	Punasaviastian pala	2 kpl	9 g	KM41321: 1040	Poistettu:
Ruutu 11	Kylkipalat todennäköisesti samasta astiasta. Sisäpinnalla vihertävä lasite, ulkopinnalla rihlausta.				

RAUMA, Luostarinkatu 2017
LÖYDÖT

M279	Punasaviastian pala	2 kpl	4 g	KM41321: 1041	Poistettu:
Ruutu 11	Pieni pohjapala, jonka sisäpinta (lasite) on lohjennut. Kylkipalasta myös sisäpinta lohjennut, ulkopinta lasitettu.				
M279	Punasaviastian pala	1 kpl	3 g	KM41321: 1042	Poistettu:
Ruutu 11	Pohjapala, jossa sisäpinnalla vihreällä korostettua valkosavikoristelua.				
M279	Punasaviastian pala	2 kpl	15 g	KM41321: 1043	Poistettu:
Ruutu 11	Kylkipalat eri astioista, vaurioituneet ja värjäytyneet tulessa tms.				
M279	Lasiastian pala	1 kpl	1 g	KM41321: 1044	Poistettu:
Ruutu 9	Pieni ohut kylkisiru, massa väriltön, iridoitunut.				
M279	Lasiastian pala	1 kpl	1 g	KM41321: 1045	Poistettu:
Ruutu 9	Pieni kylkisiru, väriltön, iridoitunut massa.				
M279	Lasiastian pala	1 kpl	1 g	KM41321: 1046	Poistettu:
Ruutu 9	Pieni kylkisiru, iridoitunut.				
M279	Lasiastian pala	1 kpl	3 g	KM41321: 1047	Poistettu:
Ruutu 9	Paksu lohkeillut pala, todennäköisesti puullosta. Iridoitunut tumma massa.				
M279	Lasiastian pala	1 kpl	1 g	KM41321: 1048	Poistettu:
Ruutu 9	Reunapala passglassista. Vihertävä, iridoitunut.				
M279	Tasolasin pala	2 kpl	4 g	KM41321: 1049	Poistettu:
Ruutu 9	Toisessa palassa kahdella, vastakkaisilla sivuilla retusointia, eli pala alunperin suorakaiteen muotoinen. Iridoitunut, mahdollisesti vihertävää.				
M279	Tasolasin pala	1 kpl	2 g	KM41321: 1050	Poistettu:
Ruutu 10	Retusoiu terävä kulma. Massa melko väriltön.				
M279	Tasolasin pala	1 kpl	1 g	KM41321: 1051	Poistettu:
Ruutu 10	Iridoitunut.				
M279	Lasiastian pala	2 kpl	2 g	KM41321: 1052	Poistettu:
Ruutu 11	Kylkipala ja pieni reunapala mahdollisesti samasta astiasta. Iridoitunut massa, mahdollisesti melko väriltön.				
M279	Lasiastian pala	1 kpl	1 g	KM41321: 1053	Poistettu:
Ruutu 1	Ohut kylkipala, massa melko väriltön, hieman vihertävä.				
M279	Tasolasin pala	3 kpl	3 g	KM41321: 1054	Poistettu:
Ruutu 11	Kuussakin palassa yksi reuna retusoiu. Iridoitunut massa, mahdollisesti vihertävä.				
M279	Tasolasin pala	7 kpl	8 g	KM41321: 1055	Poistettu:
Ruutu 11	Iridoitunutta, ainakin osa vihreää / vihertävää.				
M279	Piin pala	6 kpl	35 g	KM41321: 1056	Poistettu:
Ruutu 9					
M279	Piin pala	4 kpl	35 g	KM41321: 1057	Poistettu:
Ruutu 10					
M279	Piin pala	10 kpl	21 g	KM41321: 1058	Poistettu:
Ruutu 11					
M279	Kuonaa	3 kpl	31 g	KM41321:	Poistettu: P319
Ruutu 9					
M279	Kuonaa	2 kpl	528 g	KM41321:	Poistettu: P320
Ruutu 10					
M280	Metalliesine: soljen katkelma	1 kpl	2 g	KM41321: 1208	Poistettu:
Ruutu 11	Metalliesine. Todennäköisesti kullimikkaan soljen kehän katkelma.				
					Leveys 2 cm

**RAUMA, Luostarinkatu 2017
LÖYDÖT**

M280 Ruutu 11	Naula Hevoskenkänaula	1 kpl	5 g	KM41321: 1059	<i>Poistettu: P322</i>
M280 Ruutu 11	Lasiastian pala Mahdollisesti tasainen passglassin kylkipala, irisoitunut. <i>Passglass</i>	1 kpl	1 g	KM41321: 1061	<i>Poistettu:</i>
M280 Ruutu 11	Tasolasin pala Vihertävää.	2 kpl	4 g	KM41321: 1060	<i>Poistettu:</i>
M281 Ruutu 12	Metalliesine: sarana Rautaa. Kaksoseininen leveysarana, toinen puoli fragmentaarinen. Koko noin 9 x 6 cm	1 kpl	102 g	KM41321: 1061	<i>Poistettu:</i>
M281 Ruutu 12	Metalliesine: kynttilänpidike Rautainen levyistä taivutettu putki, jonka toisessa päässä katkennut piikki. Muistuttaa muudoltaan kynttilänpidettä, voi olla jotain muutakin. Korkeus 3,5 cm, halkaisija 2,5 cm.	1 kpl	38 g	KM41321: 1062	<i>Poistettu: P323</i>
M281 Ruutu 12	Naula Hevoskenkänaula. Pituus 3,5 cm	1 kpl	6 g	KM41321: 1062	<i>Poistettu: P324</i>
M281 Ruutu 12	Naula Mahdollisesti kätki katkennut. Pituus 3 cm	1 kpl	12 g	KM41321: 1062	<i>Poistettu: P325</i>
M281 Ruutu 12	Kivisaviastian pala Kylkipala, massa vihertävän harmaa, pinta tasaisen ruskea. <i>Alu-soksi tai soksi</i>	1 kpl	3 g	KM41321: 1062	<i>Poistettu:</i>
M281 Ruutu 12	Punasaviastian pala Yhteensopivat palat vadin reunaan, sisäpinnalla valkosavikoristelua, jota korostettu vihreällä lasiteella.	2 kpl	35 g	KM41321: 1063	<i>Poistettu:</i>
M281 Ruutu 12	Punasaviastian pala Kylkipala, sisäpinta lasitettu, ulkopinnalla kevyttä rihausta.	1 kpl	10 g	KM41321: 1064	<i>Poistettu:</i>
M281 Ruutu 12	Lasiastian pala Kylkipaloja yhdestä tai useammasta passglassista, osassa nauharuode. Hieman vihertävää, irisoitunutta. <i>Passglass</i>	6 kpl	2 g	KM41321: 1065	<i>Poistettu:</i>
M281 Ruutu 12	Lasiastian pala Ohuita kylkipaloja yhdestä tai useammasta astiasta, lähes väriltöntä, osa irisoitunutta.	5 kpl	2 g	KM41321: 1066	<i>Poistettu:</i>
M281 Ruutu 12	Lasiastian pala Kylkipaloja, värittön tai vihertävä massa, irisoitunutta.	3 kpl	2 g	KM41321: 1067	<i>Poistettu:</i>
M281 Ruutu 12	Lasiastian pala Kylkipala, läpinäkymättömän harmaaksi muuttunut massa.	1 kpl	1 g	KM41321: 1068	<i>Poistettu:</i>
M281 Ruutu 12	Lasiastian pala Kylkipaloja, massa värittön.	3 kpl	1 g	KM41321: 1069	<i>Poistettu:</i>
M281 Ruutu 12	Tasolasin pala Retusoitua reunaa, vihertävä.	1 kpl	1 g	KM41321: 1070	<i>Poistettu:</i>
M281 Ruutu 12	Tasolasin pala Osa irisoitunutta, osa vihreää tai vihertävää.	5 kpl	5 g	KM41321: 1071	<i>Poistettu:</i>
M281 Ruutu 12	Piin pala	7 kpl	12 g	KM41321: 1072	<i>Poistettu:</i>
M281 Ruutu 12	Kuonaa	1 kpl	18 g	KM41321: 1072	<i>Poistettu: P326</i>

**RAUMA, Luostarinkatu 2017
LÖYDÖT**

M283 Ruutu 13	Lattarauta Katkennut molemmista päistä. Leveys 3,5 cm, katkelman pituus 5 cm.	1 kpl	35 g	KM41321: 1073	<i>Poistettu:</i>
M283 Ruutu 13	Naula Pituudet 6 ja 8 cm.	2 kpl	35 g	KM41321: 1073	<i>Poistettu: P327</i>
M283 Ruutu 13	Punasaviastian pala Pieni kylkisiru, sisäpinnalla lasite, ulkopinta rihiattu.	1 kpl	1 g	KM41321: 1074	<i>Poistettu:</i>
M283 Ruutu 13	Lasiastian pala Pikarin jalkalaatan kappale. Massa muuttunut läpinäkymättömän tummanharmaaksi.	1 kpl	3 g	KM41321: 1075	<i>Poistettu:</i>
M283 Ruutu 13	Tasolasin pala Vihreän ja vihertävän eri sävyissä, osa irisoitunut.	7 kpl	14 g	KM41321: 1076	<i>Poistettu:</i>
M286 Ruutu 13	Kolikko Sten Sture nuorempi, 1/2 aurto, 1512-1520, Tukholma. Halkaisija 18 mm	1 kpl	2 g	KM41321: 1077	<i>Poistettu:</i>
M286 Ruutu 13	Naula Hokkinaula. Vääntynyt, puius ei mitattavissa.	1 kpl	12 g	KM41321: 1078	<i>Poistettu: P328</i>
M286 Ruutu 13	Naula Hevoskenkänaula tai muu erikoisnaula. Pituus 6 cm	1 kpl	13 g	KM41321: 1078	<i>Poistettu: P329</i>
M286 Ruutu 13	Naula / naulan katkelma Eri kokoisia. Pituudet 5-8 cm	9 kpl	112 g	KM41321: 1078	<i>Poistettu: P330</i>
M286 Ruutu 13	Punasaviastian pala Profiloitu reunapala, sisäpinnalla lasite. Padasta tms.	1 kpl	15 g	KM41321: 1078	<i>Poistettu:</i>
M286 Ruutu 13	Lasiastian pala Derfomoitunut, hieman raidallisen oloinen, melko tasainen pala. Astiasta tai voi olla myös tasolasia.	1 kpl	2 g	KM41321: 1079	<i>Poistettu:</i>
M286 Ruutu 13	Tasolasin pala Retusoitua terävä kulma. Massa irisoitunut.	1 kpl	2 g	KM41321: 1080	<i>Poistettu:</i>
M286 Ruutu 13	Tasolasin pala Retusoitua terävä kulma, vihertävä massa irisoitunut.	1 kpl	2 g	KM41321: 1081	<i>Poistettu:</i>
M286 Ruutu 13	Tasolasin pala Kussakin palassa yksi reuna retusoitua. Vihertävä irisoitunut massa.	4 kpl	6 g	KM41321: 1082	<i>Poistettu:</i>
M286 Ruutu 13	Tasolasin pala Reunapaksunnos, vaalean vihreä massa irisoitunut.	1 kpl	6 g	KM41321: 1083	<i>Poistettu:</i>
M286 Ruutu 13	Tasolasin pala Eri paksuisia, vihreän eri sävyt, osa voimakkaasti irisoitunut.	36 kpl	41 g	KM41321: 1084	<i>Poistettu:</i>
M286 Ruutu 13	Helmi Puolikas pyöreä meripihkahelmi. Halkaisija n. 8 mm	1 kpl	1 g	KM41321: 1085	<i>Poistettu:</i>
M289 Ruutu 13	Kolikko Sten Sture vanhempi, Brakteaatti, 1470-1500, Västerås.	1 kpl	1 g	KM41321: 1086	<i>Poistettu:</i>
M289 Ruutu 12	Metalliesine Tunnistamaton katkelma, pronssi-oseosta, todennäköisesti valettu. Pitkänomainen hieman litteä varras, joka toisesta päästä katkennut, toisessa päässä on kaksi pientä uloketta, joissa reijät. Katkelman pituus 28	1 kpl	6 g	KM41321: 1087	<i>Poistettu:</i>

**RAUMA, Luostarinkatu 2017
LÖYDÖT**

M289 Ruutu 13	Metalliesine: lyijylevy Lyijyseos. Litteä, suorakulmainen, hieman väärtynyt metallilevy. Koko 4 x 2 cm	1 kpl 17 g	KM41321: 1088	<i>Poistettu: P331</i>
M289 Ruutu 13	Metalliesine: metallilevy Ohut rautalevy tai kiskon tms. palanen, jossa keskellä pitkittäin taitettu kulma. Koko 3,5x 1,5 cm	1 kpl 2 g	KM41321: 1088	<i>Poistettu:</i>
M289 Ruutu 13	Lattarauta Litteä pitkänomainen rautalevy, todennäköisesti katkennut toisesta päästä. Koko 3,5x 1,5 cm	1 kpl 11 g	KM41321: 1088	<i>Poistettu: P332</i>
M289 Ruutu 12	Naula Hevoskenkänaula. Pituus 2 cm, katkelman pituus 7 cm.	1 kpl 7 g	KM41321: 1088	<i>Poistettu: P333</i>
M289 Ruutu 12	Naula / naulan katkelma Yksi kannaton katkelma. Ehjiin pituudet n. 3 ja 6 cm	3 kpl 30 g	KM41321: 1088	<i>Poistettu: P334</i>
M289 Ruutu 13	Naula Hokkinäula. Pituus 4,5 - 9 cm	1 kpl 17 g	KM41321: 1089	<i>Poistettu: P335</i>
M289 Ruutu 13	Naula Hevoskenkänauloja.	3 kpl 21 g	KM41321: 1089	<i>Poistettu:</i>
M289 Ruutu 13	Naula / naulan katkelma Eri kokoisia. Muutama kannaton katkelma joukossa. Pituudet 4,5 - 9 cm	7 kpl 100 g	KM41321: 1090	<i>Poistettu: P336</i>
M289 Ruutu 12	Kivisaviastian pala Kylkipala / pala kannun kaulalta. Oranssin pinta, lähes valkoinen massa. <i>Siegburg "loimupinta" tai waldenburg.</i>	1 kpl 4 g	KM41321: 1090	<i>Poistettu:</i>
M289 Ruutu 12	Punasaviastian pala Kylkipala, sisäpinnalla värityn lasite, ulkopinta rihlattu. Mahdollisesti padasta.	1 kpl 14 g	KM41321: 1091	<i>Poistettu:</i>
M289 Ruutu 12	Punasaviastian pala Pohja- tai kylkipala, sisäpinnalla tumma vihreä lasite.	1 kpl 7 g	KM41321: 1092	<i>Poistettu:</i>
M289 Ruutu 13	Kivisaviastian pala Kylkipala tai kaulapala todennäköisesti kapeasta kannusta. Massa valkoinen, pinta vaihtelevan oranssi. <i>Siegburg ("loimupintainen") tai waldenburg.</i>	1 kpl 5 g	KM41321: 1093	<i>Poistettu:</i>
M289 Ruutu 13	Punasaviastian pala Reunapala, jossa korvan / kahvan tyvi aivan reunan päällä. Sisäpinta ja korvan päälliossa lasitettu.	1 kpl 9 g	KM41321: 1094	<i>Poistettu:</i>
M289 Ruutu 13	Punasaviastian pala Pieni kylkisiru, jonka molemmat pinnat lasitettu.	1 kpl 1 g	KM41321: 1095	<i>Poistettu:</i>
M289 Ruutu 13	Punasaviastian pala Yhteenoivat kylki- ja pohjapalat todennäköisesti padasta. Sisäpinta lasitettu, ulkopinnassa useammassa palassa jalan (tai kahvan) lohkemiskohta.	4 kpl 42 g	KM41321: 1096	<i>Poistettu:</i>
M289 Ruutu 12	Punasaviastian pala Profiloitu reunapala, todennäköisesti padasta. Sisäpinnalla vihreänruskea lasite. Ulkopinta mustunut, karstaantunut. Astian suun halkaisija n. 14-15 cm	1 kpl 10 g	KM41321: 1097	<i>Poistettu:</i>

**RAUMA, Luostarinkatu 2017
LÖYDÖT**

M289 Ruutu 12	Lasiastian pala Suurehko jalkalaatan pala. Massa muuttunut läpinäkyvämmän harmaaksi. Halkaisija 8 cm <i>Keulenglas.</i>	1 kpl 13 g	KM41321: 1098	<i>Poistettu:</i>
M289 Ruutu 12	Lasiastian pala Pieni kaareva pala. Massa läpinäkyvämmän harmaa. <i>Keulenglas.</i>	1 kpl 1 g	KM41321: 1099	<i>Poistettu:</i>
M289 Ruutu 12	Lasiastian pala Paksu, kulunut, deformatoitunut pala, läpinäkyvämmän ruskeanharmaa.	1 kpl 1 g	KM41321: 1100	<i>Poistettu:</i>
M289 Ruutu 12	Lasiastian pala Pieni ohut kylkipala, iridisoitunut, vihertävä.	1 kpl 1 g	KM41321: 1101	<i>Poistettu:</i>
M289 Ruutu 12	Tasolasin pala Retusoitu typpiä kulma, massa vaalean vhreä, iridisoitunut.	1 kpl 2 g	KM41321: 1102	<i>Poistettu:</i>
M289 Ruutu 12	Tasolasin pala Retusoitu terävä kulma. Vihertävä massa on iridisoitunut.	1 kpl 2 g	KM41321: 1103	<i>Poistettu:</i>
M289 Ruutu 12	Tasolasin pala Kahdella vastakkaisella reunalla retusoitu. Iridisoitunut, mahdollisesti vihertävä.	1 kpl 1 g	KM41321: 1104	<i>Poistettu:</i>
M289 Ruutu 13	Lasiastian pala Reuna- ja kylkipaloja nyppykorisesta pikarista. Massa deformatoitunut, aluperin lähes värityn tai vihertävä. <i>Kraustrunk</i>	5 kpl 6 g	KM41321: 1105	<i>Poistettu:</i>
M289 Ruutu 13	Lasiastian pala Pikarin pohjareunaa. Massa läpinäkyvämmän harmaa. Halkaisija n. 6 cm	1 kpl 2 g	KM41321: 1106	<i>Poistettu:</i>
M289 Ruutu 13	Lasiastian pala Kylkipala jossa matala nyppy. Massa vihertävä, voimakkaasti iridisoitunut. <i>Kraustrunk?</i>	1 kpl 1 g	KM41321: 1107	<i>Poistettu:</i>
M289 Ruutu 13	Lasiastian pala Pieni kylkipala, syöpyny/deformatoitunut massa.	1 kpl 1 g	KM41321: 1108	<i>Poistettu:</i>
M289 Ruutu 13	Lasiastian pala Pieni kulunut pala, massa läpinäkyvämmän harmaa.	1 kpl 1 g	KM41321: 1109	<i>Poistettu:</i>
M289 Ruutu 13	Lasiastian pala Ohut kylkipala, massa hieman vihertävä.	1 kpl 1 g	KM41321: 1110	<i>Poistettu:</i>
M289 Ruutu 13	Lasiastian pala Pieni ohut kylkipala, massa värityn.	1 kpl 1 g	KM41321: 1111	<i>Poistettu:</i>
M289 Ruutu 13	Tasolasin pala Retusoitu typpiä kulma. Massa vaaleanvihreä.	1 kpl 1 g	KM41321: 1112	<i>Poistettu:</i>
M289 Ruutu 13	Tasolasin pala Kummassakin palassa retusoitu reuna, massa vaaleanvihreä. <i>Voi olla samaa rautua kuin edellinen.</i>	2 kpl 5 g	KM41321: 1113	<i>Poistettu:</i>
M289 Ruutu 13	Tasolasin pala Reunapyörästys, massa vihertävä, iridisoitunut.	1 kpl 1 g	KM41321: 1114	<i>Poistettu:</i>
M289 Ruutu 13	Tasolasin pala Massat vaalean vihreää / vihertävää, osa iridisoitunutta.	8 kpl 16 g	KM41321: 1115	<i>Poistettu:</i>
M289 Ruutu 13	Piin pala Pieniä iskoksia.	2 kpl 2 g	KM41321: 1116	<i>Poistettu:</i>

**RAUMA, Luostarinkatu 2017
LÖYDÖT**

M291 Ruutu 13	Metalliesine: katkelma Litteä, toiseen päähän kapeneva rauta, todennäköisesti veitsen terän katkelma. Leveys 1,5 cm, katkelman pituus 6 cm	1 kpl 10 g	KM41321:	<i>Poistettu: P337</i>
M291 Ruutu 13	Naula Hevoskenkänauloja. Pituudet 3 ja 3,5 cm	2 kpl 14 g	KM41321:	<i>Poistettu: P338</i>
M291 Ruutu 13	Naula / naulan katkelma Pituudet 3-8 cm	4 kpl 50 g	KM41321:	<i>Poistettu: P339</i>
M291 Ruutu 13	Punasaviastian pala Reunapala vadiesta, suurin osa sisäpinnasta lohjennut, siinä ollut valkosavikoristelua. Lisäksi reunan lähellä kaksi ennen lasitusta tehtyä pientä reikää.	1 kpl 90 g	KM41321: 1117	<i>Poistettu:</i>
M291 Ruutu 13	Punasaviastian pala Lohkeilla lasitepaloja, joissa osassa valkosaviraitoja.	4 kpl 6 g	KM41321: 1118	<i>Poistettu:</i>
M291 Ruutu 13	Punasaviastian pala Kylkipala, sisäpinnan lasite harmaantunut ulkopinnalla valkosaviliete.	1 kpl 3 g	KM41321: 1119	<i>Poistettu:</i>
M291 Ruutu 13	Lasiastian pala Hieman kaareva, hauras / deformaationut pala, mahdollisesti kylkipala.	1 kpl 2 g	KM41321: 1120	<i>Poistettu:</i>
M291 Ruutu 13	Tasolasin pala Reunapaksumnos, massa vaalean vihreä.	1 kpl 5 g	KM41321: 1121	<i>Poistettu:</i>
M291 Ruutu 13	Tasolasin pala Massa vihertävä, toinen irdisoitunut.	2 kpl 6 g	KM41321: 1122	<i>Poistettu:</i>
M291 Ruutu 13	Piin pala	2 kpl 9 g	KM41321: 1123	<i>Poistettu:</i>
M293 Ruutu 9	Naula Hevoskenkänaula. Pituus 4,5 cm	1 kpl 9 g	KM41321:	<i>Poistettu: P340</i>
M293 Ruutu 9	Naula Ehjiä, erilaisia. Yksi nauloista melko lyhyt ja siinä suuri rombimainen kanta. Pituudet 3-9 cm	5 kpl 70 g	KM41321:	<i>Poistettu: P341</i>
M293 Ruutu 9	Punasaviastian pala Kylkipala, sisäpinta lasitettu, ulkopinnalla rihlaus sekä todennäköisesti kahvan / korvan tyvi.	1 kpl 6 g	KM41321: 1124	<i>Poistettu:</i>
M293 Ruutu 9	Punasaviastian pala Kylkipala, sisäpinnalla lasite, ulkopinta rihlattu.	1 kpl 4 g	KM41321: 1125	<i>Poistettu:</i>
M293 Ruutu 9	Tasolasin pala Retusoitu reuna tai tylyppäkulma. Massa vihertävä, irdisoitunut.	1 kpl 1 g	KM41321: 1126	<i>Poistettu:</i>
M293 Ruutu 9	Tasolasin pala Vihreää ja vihertävää, irdisoitunutta.	4 kpl 5 g	KM41321: 1127	<i>Poistettu:</i>
M295 Ruutu 10	Metalliesine Rautaa, jonkinlainen kuori tai vahvike. Kolmiomainen, missä reikä toisessa päässä. Koko noin 4 x 2-4 x 1,5 cm	1 kpl 25 g	KM41321: 1128	<i>Poistettu:</i>
M295 Ruutu 10	Metalliesine: katkelma Rautaa, voimakkaasti korrodoinut. Mahdollisesti saranatapin katkelma. Koko noin 6 x 5 cm	1 kpl 93 g	KM41321:	<i>Poistettu: P342</i>
M295 Ruutu 10	Naula / naulan katkelma	3 kpl 20 g	KM41321:	<i>Poistettu: P343</i>

**RAUMA, Luostarinkatu 2017
LÖYDÖT**

M295 Ruutu 10	Punasaviastian pala Kylkipalat todennäköisesti samaista astiasta. Sisäpinnalla lasite. <i>Mahdollisesti samaa kuin yksikössä M293.</i>	3 kpl 8 g	KM41321: 1129	<i>Poistettu:</i>
M295 Ruutu 10	Lasiastian pala Pieni ohut kylkipala, lähes väriltön, irdisoitunut.	1 kpl 1 g	KM41321: 1130	<i>Poistettu:</i>
M295 Ruutu 10	Tasolasin pala Osa murenevaa läinäkäymätöntä tummanharmaata, osa vihertävää irdisoitunutta.	6 kpl 8 g	KM41321: 1131	<i>Poistettu:</i>
M295 Ruutu 10	Luuesine: katkelma Litteä luupaneeli, joka rikki kummastakin päästä, joissa mahdollisesti isot reiät tai muuten muotoiltu. Keskellä neljä pientä kupariniittä, mahd. koristetta, koska upotettu luuhun, eivät mene läpi, ja niiden kummallakin puolen rautatapit /niitt. Jonkinlainen koriste-paneeli? Leveys 1,2 cm, katkelman pituus 4 cm	1 kpl 4 g	KM41321: 1132	<i>Poistettu:</i>
M296 Ruutu 13	Piin pala	1 kpl 2 g	KM41321: 1133	<i>Poistettu:</i>
M296 Ruutu 13	Tunnistamaton Kuonaa, kiveä? jotain sulaneen oloista, kuonaantunutta mutta pinnalta sileää, violetin sävyistä ainetta. <i>Samaa löytyy ruudusta 1 yksiköstä M215 ja M211</i>	1 kpl 1 g	KM41321: 1134	<i>Poistettu:</i>
M297 Ruutu 10-11	Naula / naulan katkelma Yhdessä kookas epääännöllinen kanta. Pituudet 3-7 cm	5 kpl 59 g	KM41321:	<i>Poistettu: P344</i>
M297 Ruutu 10-11	Kivisaviastian pala Yhteensopivat kylkipalat. Massa tumman harmaa, rihlattu pinta kellertävän ruskea. <i>Mahdollisesti Duingen (tai Waldenburg).</i>	2 kpl 10 g	KM41321: 1135	<i>Poistettu:</i>
M297 Ruutu 10-11	Punasaviastian pala Kylkipala, mahd. padasta. Sisäpinnalla lasite, ulkopinta muustunut.	1 kpl 5 g	KM41321: 1136	<i>Poistettu:</i>
M297 Ruutu 10-11	Lasiastian pala Kylkipala, irdisoitunut massa. <i>Passglass</i>	1 kpl 1 g	KM41321: 1137	<i>Poistettu:</i>
M297 Ruutu 10-11	Tasolasin pala Voimakkaan irdisoitunutta.	5 kpl 2 g	KM41321: 1138	<i>Poistettu:</i>
M298 Ruutu 11-12	Koilkko Brakteaatti, n. 1425-1500, Rostock. Halkaisija 14 mm	1 kpl 1 g	KM41321: 1139	<i>Poistettu:</i>
M298 Ruutu 11-12	Metalliesine: nuppineula Suurikokoinen nuppineula. Rautaseosta. Pituus 4,5 cm, nupin halkaisija 5 mm	1 kpl 1 g	KM41321: 1140	<i>Poistettu:</i>
M298 Ruutu 11-12	Naula Pituus 9,5 cm	1 kpl 24 g	KM41321:	<i>Poistettu: P345</i>
M298 Ruutu 11-12	Punasaviastian pala	1 kpl 2 g	KM41321: 1141	<i>Poistettu:</i>
M298 Ruutu 11-12	Lasiastian pala Pieni pala jalkalaatan reunaa. Vihertävä massa.	1 kpl 1 g	KM41321: 1142	<i>Poistettu:</i>
M298 Ruutu 11-12	Lasiastian pala Yhteensopivat kylkipalat: passglassista, jossa optista koristelua sekä nauharuoteet. Massa vihertävä. <i>Passglass</i>	2 kpl 2 g	KM41321: 1143	<i>Poistettu:</i>

**RAUMA, Luostarinkatu 2017
LÖYDÖT**

M298	Lasiastian pala	1 kpl	1 g	KM41321: 1144	<i>Poistettu:</i>
Ruutu 11-12	Pieni siru passglassin kyljen taitteesta, jossa myös nauharuode. Vihertävä massa, iridisoitunut. <i>Passg/ass. Mshd. samaa kuin edellinen.</i>				
M298	Lasiastian pala	1 kpl	1 g	KM41321: 1145	<i>Poistettu:</i>
Ruutu 11-12	Pieni kylkisiru, iridisoitunut.				
M298	Tasolasin pala	1 kpl	1 g	KM41321: 1146	<i>Poistettu:</i>
Ruutu 11-12	Retusoituu reuna, vihreä massa.				
M298	Piin pala	3 kpl	3 g	KM41321: 1147	<i>Poistettu:</i>
Ruutu 11-12					
M301	Metallisine: katkelma	1 kpl	6 g	KM41321:	<i>Poistettu:P346</i>
Ruutu 12	Koimiomainen rautalevyn kappale. Koko maks 4 x 2 cm				
M301	Metallisine: koukku	1 kpl	23 g	KM41321:	<i>Poistettu:P347</i>
Ruutu 12	Rautaa, suurehko koukkuomainen varras. Voimakkaasti korrodoitunut, voi olla väärentynyt kannaton naula. Pituus 8 cm				
M301	Naula	2 kpl	42 g	KM41321:	<i>Poistettu:P348</i>
Ruutu 12	Pituudet 7 ja 9 cm				
M301	Lasiastian pala	2 kpl	2 g	KM41321: 1148	<i>Poistettu:</i>
Ruutu 12	Kylkipalat passglassista, optista koristelua, toisessa palassa pieni vaakaruoide. <i>Passg/ass</i>				
M303	Naula / naulan katkelma	8 kpl	149 g	KM41321:	<i>Poistettu:P349</i>
Ruutu 10	Pituudet 4,5 - 10 cm				
M303	Punasaviastian pala	1 kpl	3 g	KM41321: 1149	<i>Poistettu:</i>
Ruutu 10	Pieni kylkisiru. Sisäpinta todennäköisesti lasittamaton, ulkopinnalla väritön lasite.				
M303	Punasaviastian pala	1 kpl	7 g	KM41321: 1150	<i>Poistettu:</i>
Ruutu 10	Kylkipala, sisäpinnalla lähes väritön lasite.				
M303	Tasolasin pala	1 kpl	1 g	KM41321: 1151	<i>Poistettu:</i>
Ruutu 10	Iridisoitunut massa.				
M303	Piin pala	1 kpl	1 g	KM41321: 1152	<i>Poistettu:</i>
Ruutu 10					
M305	Punasaviastian pala	2 kpl	17 g	KM41321: 1153	<i>Poistettu:</i>
Ruutu 13	Kylkipala sekä pala jossa horisontaalin korvan katkelma. Kylkipalassa molemmilla pinnoilla väritön lasite, kahvassa sisäpinnalla ja osin kahvan päällä.				
M305	Tasolasin pala	1 kpl	1 g	KM41321: 1154	<i>Poistettu:</i>
Ruutu 13	Pieni pala, retusoituu reuna, mahdollisesti kulma. Voimakkaasti iridisoitunut.				
M309	Metallisine	1 kpl	155 g	KM41321:	<i>Poistettu:P350</i>
Ruutu 13	Rautaa, voimakkaasti korrodoitunut. Tunnistamaton kiilamainen kappale. Koko 10 x 5 x 4 cm				
M309	Latterauta	1 kpl	34 g	KM41321:	<i>Poistettu:P351</i>
Ruutu 13	Leveys 3,5, katkelman pituus 6 cm				
M310	Naulan katkelma	1 kpl	14 g	KM41321:	<i>Poistettu:P352</i>
Ruutu 12					
M310	Tasolasin pala	2 kpl	3 g	KM41321: 1155	<i>Poistettu:</i>
Ruutu 12	Vihreää. Toisessa palassa yksi reuna retusoituu.				

**RAUMA, Luostarinkatu 2017
LÖYDÖT**


M311	Metallisine	1 kpl	133 g	KM41321:	<i>Poistettu:P353</i>
Ruutu 10	Rautaa, voimakkaasti korrodoitunut. Hieman epä säännöllinen, mutta pyöreähkö kappale. Koko noin 6 x 4 x 4 cm				
M311	Naula / naulan katkelma	5 kpl	52 g	KM41321:	<i>Poistettu:P354</i>
Ruutu 10	Korrodoituneita, osa kannattomia katkelmia.				
M311	Punasaviastian pala	10 kpl	68 g	KM41321: 1156	<i>Poistettu:</i>
Ruutu 10	Reunaa, kahvaa ja kylkipaloja samasta asiasta, osa paloista sopii yhteen. Kapeasuinen ja pullea kahvallinen astia, todennäköisesti kannu. Kahva / vertikaali korva alkaa suoraan reunasta. Väritön lasite vain astian ulkopinnalla.				
M313	Lattarauta	1 kpl	31 g	KM41321:	<i>Poistettu:P355</i>
Ruutu 10	Vääntynyt katkelma. Leveys 3 cm, katkelman pituus n. 9 cm				
M313	Lattarauta, rautalevy	3 kpl	16 g	KM41321:	<i>Poistettu:P356</i>
Ruutu 10	Epäsäännöllisiä rautalevyjen katkelmia.				
M313	Naula	1 kpl	6 g	KM41321:	<i>Poistettu:P357</i>
Ruutu 10	Hevoskenkänaula.				
M313	Naula / naulan katkelma	9 kpl	88 g	KM41321:	<i>Poistettu:P358</i>
Ruutu 10	Useita kannattomia katkelmia. Pituudet 4-9 cm				
M313	Punasaviastian pala	1 kpl	10 g	KM41321: 1157	<i>Poistettu:</i>
Ruutu 10	Profiiloitu reunapala ruukusta trns, jossa kapeampi suu kuin maha. Sisäpinnalla lasite. Suun halkaisija 12-13 cm				
M313	Punasaviastian pala	1 kpl	11 g	KM41321: 1158	<i>Poistettu:</i>
Ruutu 10	Kylkipala, jonka ulkopinnalla todennäköisesti kahvan lohkeamiskohta. Sisäpinta lasitettu.				
M313	Lasiastian pala	1 kpl	2 g	KM41321: 1159	<i>Poistettu:</i>
Ruutu 10	Reunapala laakeasta pikarista tai jalkalaatasta. Massa iridisoitunut, läpinäkymätön harmaa.				
M313	Lasiastian pala	3 kpl	3 g	KM41321: 1160	<i>Poistettu:</i>
Ruutu 10	Litteää jalkalaattaa tai pyöreää tasolasia jossa reunapakunnos. Massa deformatunut harmaa.				
M313	Piin pala	2 kpl	1 g	KM41321: 1161	<i>Poistettu:</i>
Ruutu 10					
M315	Punasaviastian pala	1 kpl	1 g	KM41321: 1162	<i>Poistettu:</i>
Ruutu 12	Pieni kylkisiru, lasite sisäpinnalla, ulkopinta rihlattu.				
M317	Naulan katkelma	1 kpl	10 g	KM41321:	<i>Poistettu:P359</i>
Ruutu 11					
M318	Naulan katkelma	1 kpl	5 g	KM41321:	<i>Poistettu:P360</i>
Ruutu 9	Kantaa.				
M320	Tasolasin pala	1 kpl	1 g	KM41321: 1163	<i>Poistettu:</i>
Ruutu 9	Pieni iridisoitunut siru.				
M322	Naula / naulan katkelma	4 kpl	23 g	KM41321:	<i>Poistettu:P361</i>
Ruutu 10-11	Yhdessä kanta, kolme kannatonta katkelmaa tai muuta varraa.				
R258	Naula	1 kpl	35 g	KM41321:	<i>Poistettu:P362</i>
Ruutu 9	Suurikokoinen. Pituus 12cm				



Metallikoukku, P097 / M207
MuTu117030Dgf_1638



Rautaesine, P098 / M207
MuTu117030Dgf_1664



Vaatehakasia, P115, P116 / M211
MuTu117030Dgf_1740



Nauloja, P150 / M211
MuTu117030Dgf_1763



Hevoskenkänauloja ym, P151 / M211
MuTu117030Dgf_1769



Rautarenkaita, P121, P122 / M211
MuTu117030Dgf_1828



Sinkilä., P127 / M211
MuTu117030Dgf_1857



Pronssipellin paloja, P130 / M211
MuTu117030Dgf_1946



Metalliesineen katkelma, P132 / M211
MuTu117030Dgf_1978



Pronssipaloja/heloja, P135, P136 / M211
MuTu117030Dgf_2022



Lattaraudan katkelma, P146 / M211
MuTu117030Dgf_1994



Nauloja, P160 / M211
MuTu117030Dgf_2005



Rautakatelma, P139 / M211
MuTu117030Dgf_2054



Rautaesine, iso koukku, P140 / M211
MuTu117030Dgf_2069



Rautarengas, P141 / M211
MuTu117030Dgf_2109



Hevosenkänäuloja, P164 / M211
MuTu117030Dgf_2116



Metalliesineen, astian? pala, P171 / M212
MuTu117030Dgf_2138



Hevosenkänäuloja, P172 / M212
MuTu117030Dgf_2141



Varras ja nauvoja, P174, P206, P207 / M215
MuTu117030Dgf_2158



Lattaraudan katkelma, P201 / M215
MuTu117030Dgf_2217



Hevoskenkänauloja, P208 / M215
MuTu117030Dgf_2222



Nauvoja, P209 / M215
MuTu117030Dgf_2225



Nauvoja, P210 / M15
MuTu117030Dgf_2227



Kulmarauta jossa naula, P188 / M215
MuTu117030Dgf_2364



Lattaraudan paloja, P202 / M215
MuTu117030Dgf_2367



Hevosenkänäuloja, P211 / M215
MuTu117030Dgf_2375



Nauvoja, P212 / M215
MuTu117030Dgf_2380



Rautarengas, P193 / M215
MuTu117030Dgf_2470



Rautakoukku, P194 / M215
MuTu117030Dgf_2474



Sinkilä, P195 / M215
MuTu117030Dgf_2476



Lattaraudan paloja, P203 / M215
MuTu117030Dgf_2482



Nauloja, P215 / M215
MuTu117030Dgf_2492



Vaatehakanen, P220 / M216
MuTu117030Dgf_2550



Rautavarras, P211 / M216
MuTu117030Dgf_2552



Hokkinauloja, P223 / M216
MuTu117030Dgf_2558



Veitsen terän katkelma, P226 / M235
MuTu117030Dgf_2565



Suuri rautavarras, P228 / M235
MuTu117030Dgf_2569



Rautaesine, P229 / M235
MuTu117030Dgf_2580



Vaatehakasia, KM41321:1197 & P240 / M236
MuTu117030Dgf_2616



Lattaraudan paloja, P242 / M236
MuTu117030Dgf_2632



Rautakatkelma, P248 / M237
MuTu117030Dgf_2670



Metallilevyn katkelma, P249 / M236
MuTu117030Dgf_2674



Nauloja, P253 / M237
MuTu117030Dgf_2686



Sinkilä, P264 / M247
MuTu117030Dgf_2745



Kantarauta, P268 / M260
MuTu117030Dgf_2756



Rautakatkkelma, P269 / M260
MuTu117030Dgf_2759



Rauta, mahd. sarana, P274 / M270
MuTu117030Dgf_2778



Rautakatkkelma, padasta? P282 / M270
MuTu117030Dgf_2845



Rautakoukku, P286 / M270
MuTu117030Dgf_2873



Lyijylevyn pala, P307 / M279
MuTu117030Dgf_2928



Rautakatkkelma, P310 / M279
MuTu117030Dgf_2950



Kynttilänpidike ?, P323 / M281
MuTu117030Dgf_2981

RAUMA, Luostarinkatu 2017
Kaivausraportti
Muuritutkimus ky / 2018