


esihistorialliseen asutukseen. Jonkin matkaa juurakosta länteen oli maassa noin 30 cm halkaisijaltaan olevia noin 40 cm syviä sammaloituneita kuoppia muutaman metrin välein. Pyyntikuopiksi kuopat ovat liian pieniä.

Tilan pihapiirissä oli piharakennuksen lounaiskulmalla ollut noin 2 metriä halkaisijaltaan pyöreä kiveys parin nyrkinkokoisista kivistä. Saman rakennuksen eteläpuolella oli ollut miehennostannaisista kivistä kivirivi. Nämä kivirakennelmat saattavat liittyä johonkin vanhempaan rakennukseen.

Vanhan päärakennuksen eteläpäädyn alla oli ollut kellari, jonka yläosa oli salvottu hirsistä. Vanhasta päärakennuksesta 20 metriä itään on koivun kohdalla kivijalka. Paikalla ei Isokäännän elinaikana ole ollut rakennusta. Pihapiiriin kuuluu vielä vuonna 1933 rakennettu paja, jota parhaillaan entisöitiin.

<b>Laajuus:</b>	-
<b>Ehdotus suoja-alueeksi:</b>	-
<b>Luokitusehdotus:</b>	-
<b>Suojelutoimenpiteet:</b>	-
<b>Havaintomahdollisuudet:</b>	-
<b>Lähilöytöjä:</b>	Hoikkasaari [6] kivikautinen löytöpaikka noin 1,7 km länsiluoteeseen, Sammalmaa [9] kivikautinen löytöpaikka noin 1,3 km länsiluoteeseen, Somero [16] kivikautinen löytöpaikka noin 850 m luoteeseen, Pylväs [17] noin 420 m koilliseen, Törmäkoski [14] kivikautinen löytöpaikka noin 1,4 km etelään.
<b>Koekuopat:</b>	Katso koekuoppien sijainti tarkemmin karttasuurenoksesta. <u>KK1:</u> x:7121560 y:2523038 Koko 40 x 50 cm, syvyys 23 cm. 0-8 cm turve, 8-20 cm vaalea hiekka ja kiviä, 20-23 cm kellertävä hiekka ja kiviä. Löydöt: neljä pientä kvartsinpalaa. <u>KK2:</u> x:7121562 y:2523043 Koko 50 x 50 cm, syvyys 30 cm. 0-5 cm pintaturve ja karike, 5-15 cm vaalea hiekka ja kiviä, 15-30 cm kellervä sorainen hiekka. Löydöt: neljä pientä kvartsin palaa ja yksi noin 2 cm levyinen kolmion muotoinen pala, jonka terävä reuna isketty rikki (ei kuitenkaan retusoitu). <u>KK3:</u> x:7121558 y:2523046 Koko 40 x 40 cm, syvyys 20 cm. 0-5 cm turve ja karike, 5- 15 cm vaalea hiekka ja kiviä, 15-20 cm kellervä hiekka ja kiviä. Maassa on paljon juuria. Ei löytöjä.
<b>Pintapoiminta:</b>	-



49129. Vehkaperä, Erkki Ylikääntä pajansa edustalla. Idästä.

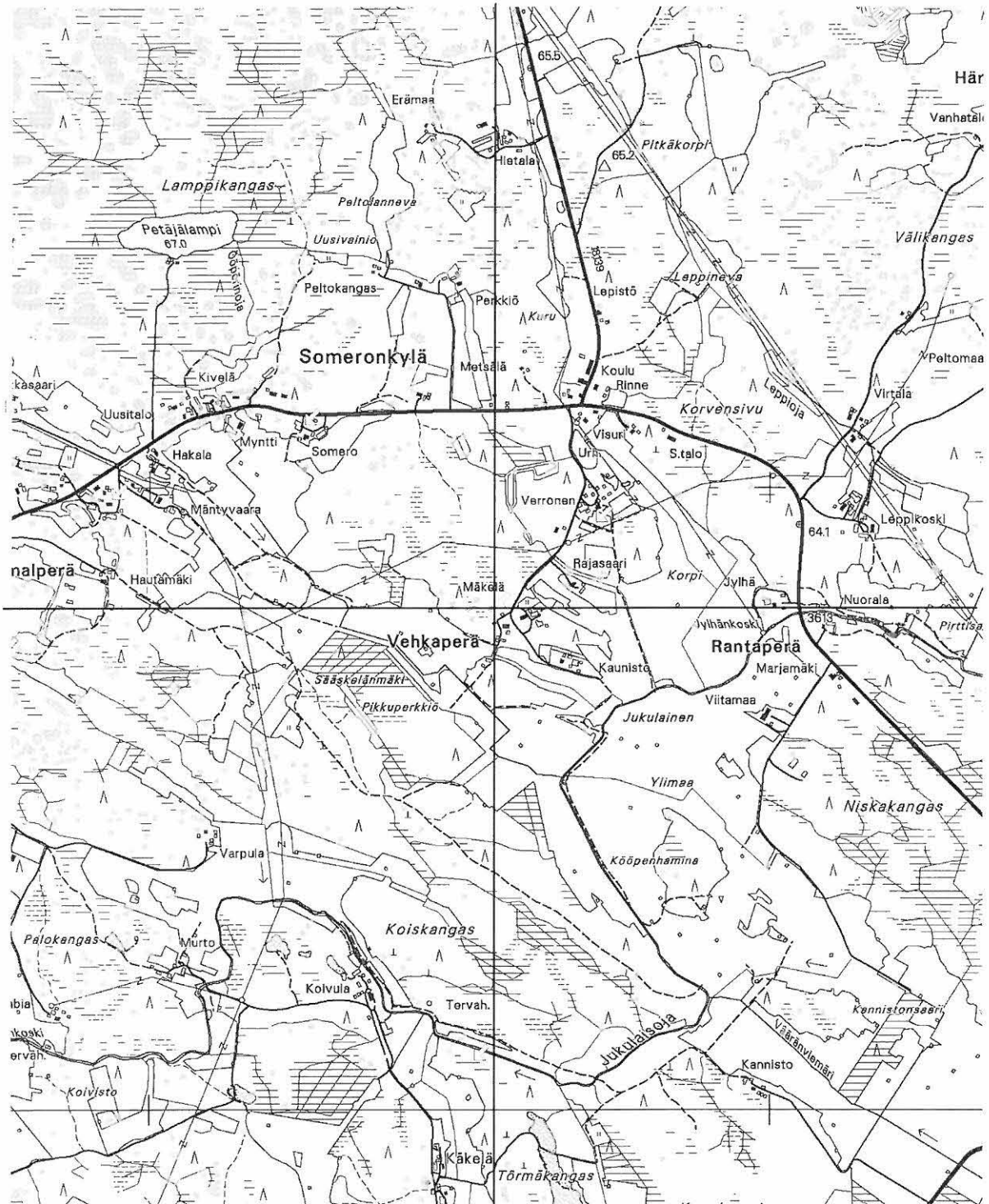


49130. Vehkaperä, edessä koekuoppa 1, takana oikealla koekuoppa 2 ja lapio koekuopan 3 kohdalla. Takana näkyvät tilan rakennuksia. Länneä.

Ote peruskartasta 2431 09

MK 1:20000

Löytöpaikka x: 7121612, y: 2523115, z: 60



Suurennos peruskartasta 2431 09

MK 1:1500

Löytöpaikka x: 7121612, y: 2523115, z: 60



- |                           |                      |
|---------------------------|----------------------|
| kivesineen löytöpaikka    | koekuoppa            |
| potaskan valmistuspaikka? | nokimaata juurakossa |
| koepisto                  | kuopparivi           |

## 14. Törmäkoski, kivikautinen löytöpaikka

<b>Muinaisjäännösrekisterinumero:</b>	009 04 0014
<b>Kunta:</b>	Alavieska
<b>Kylä:</b>	Alavieska
<b>Tila- ja omistajatiedot:</b>	<u>Rek n:o 4:78 Maakoski II</u> Isokääntä Leena Marjatta Isokääntä Tuomo Kalervo Koivulantie 135 As 2 85200 ALAVIESKA
<b>Kiinteistötunnukset:</b>	009-401-0004-0078
<b>Muinaisjäännöstyyppi:</b>	Löytöpaikat
<b>Tyypin tarkenne:</b>	Irto löytöpaikat
<b>Ajoitus:</b>	Kivikautinen
<b>Rauhoitusluokka:</b>	II
<b>Sijainti:</b>	PK 2431 09 Petäjäsoski X: 7120160 Y: 2523050, Z: 52 m mpy (arvioitu löytöpaikan sijainti) (YKJ P: 7122511, I: 3377216) Noin 8,2 km Alavieskan kirkosta itäkoilliseen.
<b>Tarkastus:</b>	11.6. 2002 M. Haimila
<b>Aiemmat tiedot:</b>	Inv. Heikkinen 1984
<b>Aiemmat löydöt:</b>	KM 9146 (poikkikirves)
<b>Inventointilöydöt:</b>	-
<b>Kartat:</b>	Peruskarttaote 2431 09 Petäjäsoski ja 2431 08 Niemelänkylä 1:20000, suurennos peruskartasta 2431 09 1:5000
<b>Negatiivit:</b>	-
<b>Diat:</b>	KM 49128
<b>Ympäristö:</b>	Jukulaisoja virtaa paikalla kahden paikoittain soisen kankaan välissä. Oja on äskettäin perattu ja sillä on nyt noin 10 metriä leveä ja 2,5 syvä kiilamainen kaivanto. Ojasta kaivettu maa ja kivet on siirretty molemmille reunoille noin 10 metrin leveydelle. Pohjoispuolella maa kohoaa ylöspäin, eteläpuolella maasto on tasaista. Jukulaisojan pohjoispuolella on kapea pelto ennen metsäistä rinnettä.
<b>Kohteen kuvaus:</b>	Poikkikirves on löydetty vuonna 1926 ojaa perattaessa. Paikalta on löytynyt myös toinen esine, mutta sitä ei ole saatu talteen. Jukulaisojan reunoja oli mahdollista kävellä jonkin verran. Maa penkoissa oli noin 0,5 metrin syvyyteen hiekkaista kovaa savea ja sen alapuolella pelkkää savea. Eteläpenkasta löytyi muutamia kvartseja, neljä terävsärmäistä ja viisi pyöristynyttä. Pohjoispuolen penkassa oli yhdessä kohdassa noin 30 senttimetriä paksu ja 10 metriä pitkä kaistale punertavaa hiekkaista maata. Siinä ei kuitenkaan näkynyt löytöjä (ks. karttasuurennos). Ojan pohjoispuolisen pellon reunat oli mahdollista tarkastaa, mutta sieltä ei löytynyt mitään. Ojan reunat olivat niin paksun maakerroksen ja kivien alla, ettei niitä kannattanut koekuopittaa. Ojan pohjoispuolista peltokaistaletta lukuun ottamatta kaikki muut pelot olivat viljeltyjä ja niiden pintapoimiminen oli mahdotonta.

Jukulaisojan vieressä pohjoispuolen metsässä pitäisi peruskartan mukaan olla tervahauta. Sitä ei kuitenkaan havaittu tarkastuksessa.

Törmäkosken löydöt viittaavat asuinpaikkaan, mutta eivät ole niin selkeitä, että niiden perusteella voisi määrittää kiinteän muinaisjäännöksen olemassaolon ja sijainnin.

**Laajuus:**

-

**Ehdotus suoja-alueeksi:**

-

**Luokitusehdotus:**

-

**Suojelutoimenpiteet:**

-

**Havaintomahdollisuudet:**

-

**Lähilöytöjä:**

Vehkaperä [13] kivikautinen löytöpaikka noin 1,4 km pohjoiseen.

**Koekuopat:**

-

**Pintapöimintä:**

Ojan penkat ja pohjoispuolisen kapean peltokaistaleen reunat, ks. karttasuurennos. Sää aurinkoinen, maanpinta kuiva. Havainto-olosuhteet kohtuulliset. Löydöt: ojan penkasta kvartseja, neljä terävasärmäistä ja viisi pyöristynyttä, ks. sijainti karttasuurennoksesta. Löytöjä ei otettu talteen.

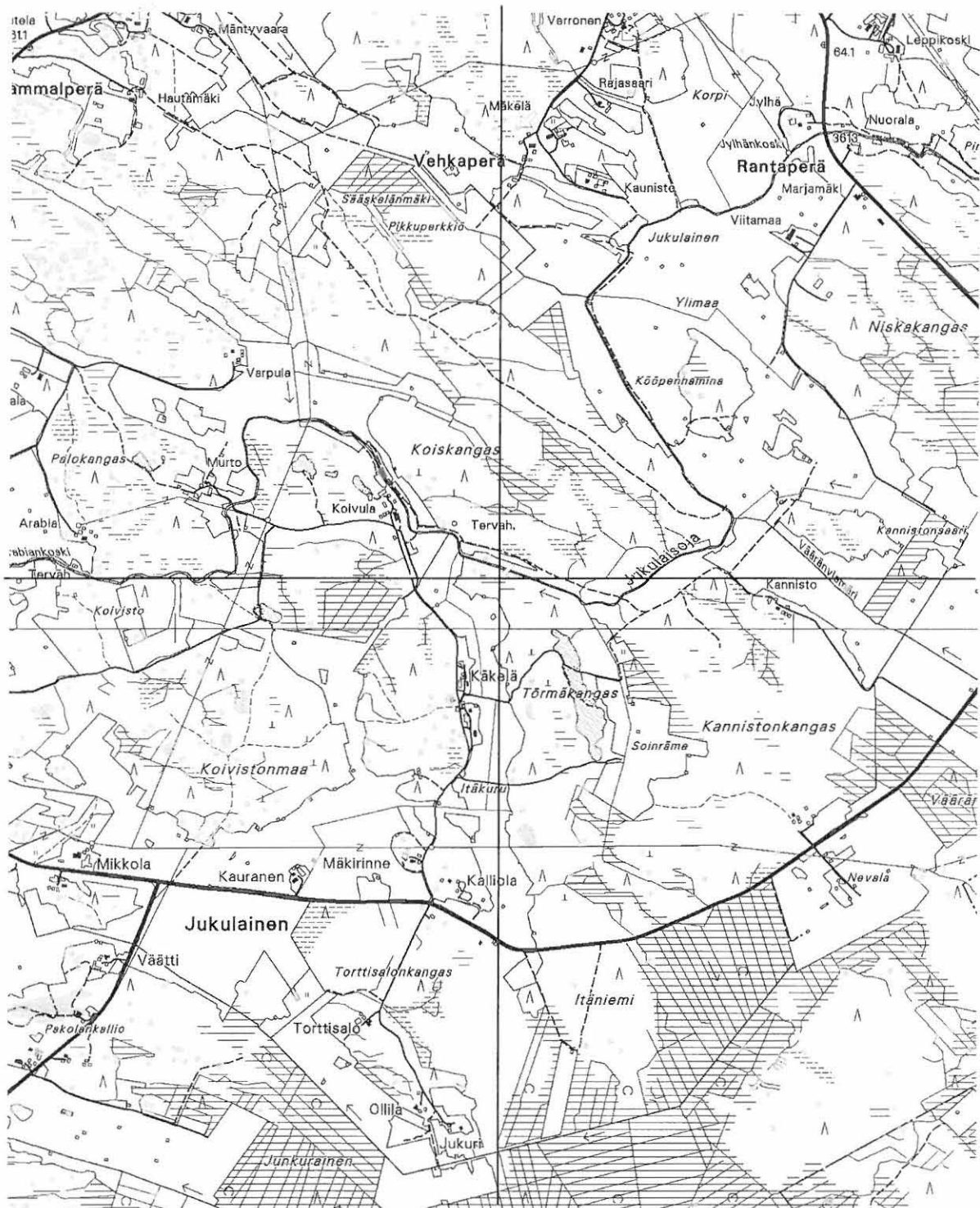


49128. Törmäkoski, Jukulaisoja. Idästä.

Ote peruskartasta 2431 09

MK 1:20000

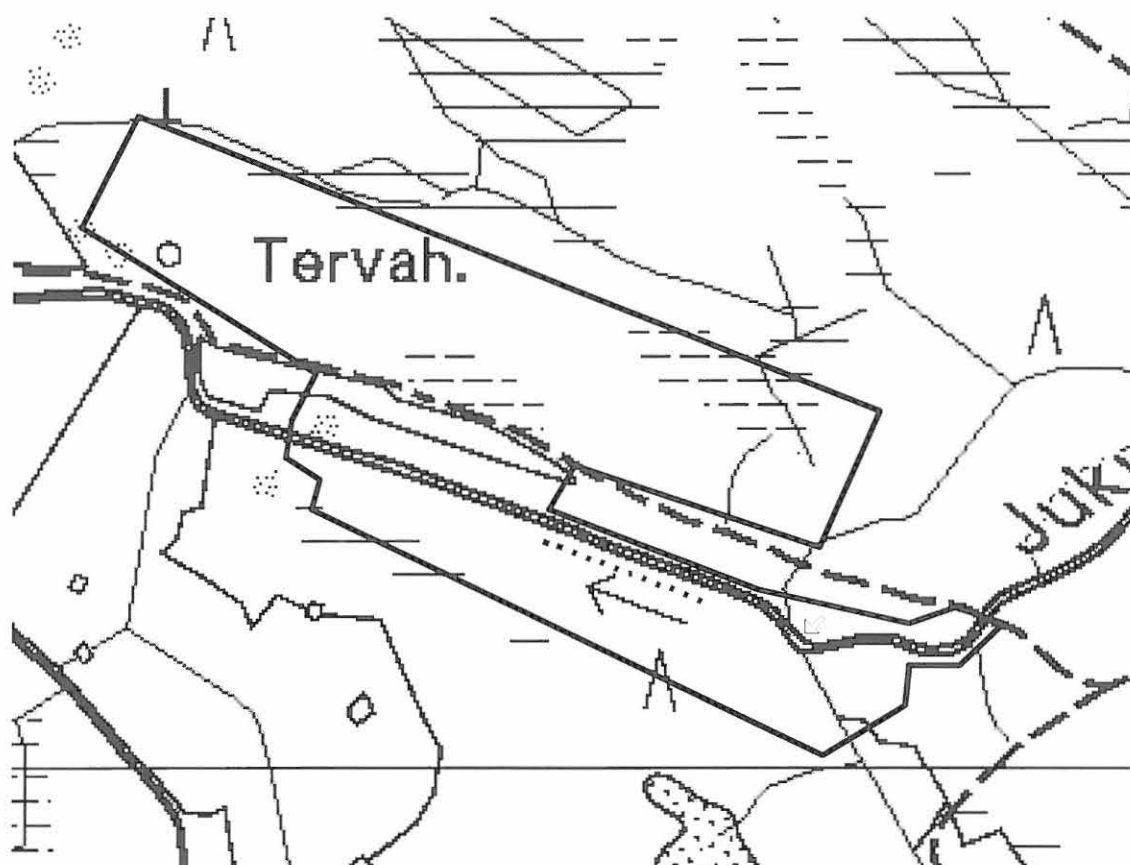
Arvioitu löytöpaikka x: 7120160, y: 2523050, z: 52



Ote peruskartasta 2431 09

MK 1:5000

Arvioitu löytöpaikka x: 7120160, y: 2523050, z: 52



tarkastettu alue



kvartseja



värjäytymä ojanpenkassa



## 15. Lammasniemi 1, pronssikautinen löytöpaikka

<b>Muinaisjäännösrekisterinumero:</b>	009 04 0015
<b>Kunta:</b>	Alavieska
<b>Kylä:</b>	Alavieska
<b>Tila- ja omistajatiedot:</b>	<u>Rek n:o 48:0 Mäntykangas I</u> Huttunen Pauli Arne Einari Huttunen Ulla Maija Pohjapuolentie 123 85200 ALAVIESKA <u>Rek n:o 20:268 Lammasniemi</u> Tuura Esa Jaakko Tuura Regina Birgetta Kalajoentie 799 85140 TYNKÄ <u>Rek n:o 5:37 Tuomimattila</u> Suonvieri Allan Sakari Suonvieri Päivi Liisa Helena Vanhatie 10 85200 ALAVIESKA
<b>Kiinteistötunnukset:</b>	009-401-0048-0000 009-401-0020-0268 009-401-0005-0037
<b>Muinaisjäännöstyyppi:</b>	Löytöpaikat
<b>Tyyppin tarkenne:</b>	Irtolöytöpaikat
<b>Ajoitus:</b>	Pronssikautinen
<b>Rauhoitusluokka:</b>	II
<b>Sijainti:</b>	PK 2431 06 Taluskylä X: 7121208 Y: 2516492, Z: 47-48 m mpy (arvioitu löytöpaikan sijainti) (YKJ P: 7123867, I: 3370714) Noin 3 km Alavieskan kirkosta pohjoiskoilliseen. Huom! Lammasniemi 2 [26] noin 6,6 km pohjoiseen.
<b>Tarkastus:</b>	7.6. 2002 M. Haimila
<b>Aiemmat tiedot:</b>	Inv. Heikkinen 1984
<b>Aiemmat löydöt:</b>	KM 9730 (kvartsinen nuolenkärki)
<b>Inventointilöydöt:</b>	-
<b>Kartat:</b>	Peruskarttaote 2431 06 Taluskylä 1:20000, suurennos peruskartasta 1:7500
<b>Negatiivit:</b>	-
<b>Diat:</b>	-
<b>Ympäristö:</b>	Ennen järven kuivausta paikka on ollut Alavieskanjärven niemi. Harvassa lehtimetsässä on muutama maastosta kohoava matala kallio. Muuten maasto on kosteaa ja maaperältään rehevää. Niemi on nykyään peltojen ympäröimä.
<b>Kohteen kuvaus:</b>	Kvartsinen nuolenkärki on löytynyt Alavieskan järven Lammasniemen lahdesta ja se on lunastettu vuonna 1933. Aiemman

inventoinnin ja nykyisen peruskartan välillä on ristiriita. Peruskarttaan Lammasniemi on merkitty Alavieskanjärven keskelle. Heikkinen puolestaan mainitsee Lammasniemen olevan noin 2 km pohjoiseen Alavieskan kirkolta järven etelärannassa oleva luode-kaakko suuntainen matala vähän pelloista kohoava kalliainen harjanne. Heikkisen kuvaamalla paikalla on rökkiökohte Ojaperä [24].

Tämän inventoinnin yhteydessä tarkastettiin peruskarttaan merkitty Lammasniemi. Niemi on hyvin matala ja se on muutamia kalliokohoumia lukuun ottamatta ollut ilmeisen vetinen ennen järven kuivaamista. Koepistot eivät paljastaneet mitään muinaisjäännökseen viittaavaa eikä maaperä vaikuta sopivalta asuinpaikalle. Nuolenkärki lienee metsästäessä hukkaan joutunut esine. Niemen korkeimmalla kohdalla on vajaan metrin korkuinen pysty kivipaasi, joka on todennäköisesti luontaisella paikallaan.

Samassa yhteydessä tarkastettiin Lammasniemen eteläpuolella oleva Isoniemi jossa kunnantalolla olevan kartan mukaan piti olla rökkiöitä. Niemen keskiosassa olevan kallion itälaidassa oli kaksi sammalen peittämää matalaa kiveystä. Nämä kivet vaikuttavat kuitenkin olevan luontaisella paikallaan muinaisen rannan tuntumassa. Lammasniemen ja Järviojan pohjoispuolella olevassa Teerisaarensakaan ei havaittu merkkejä muinaisjäännöksistä. Pellon reunassa oli kivistä kasattu rajamerkki. Samalla tarkastettiin Teerisaaren eteläpuolisen pellon reunat ja vasta peratun ojan penkat, tuloksetta. Muutoin pelloilla oli niin runsas kasvusto ettei pintapöimintä ollut mahdollista.

Isoniemestä koilliseen tarkastettiin kaksi peltosaarekettä tien molemmin puolin. Näistä tien pohjoispuoleisen koillisreunalla on isokokoinen peltokiviraunio ja vanha kilometripylväs.

**Laajuus:**

-

**Ehdotus suoja-alueeksi:**

-

**Luokitusehdotus:**

-

**Suojelutoimenpiteet:**

-

**Havaintomahdollisuudet:**

-

**Lähilöytöjä:**

-

**Koekuopat:**

-

**Pintapöimintä:**

Teerisaaren eteläpuolisen pellon reunat (ks. peruskartan suurennos). Sää aurinkoinen, maaperä kuivaa savensekaista multaa, havainto-olosuhteet kohtuulliset. Ei löytöjä.

Ote peruskartasta 2431 06

MK 1:20000

Lammasniemi x: 7121208, y: 2516492, z: 47-48

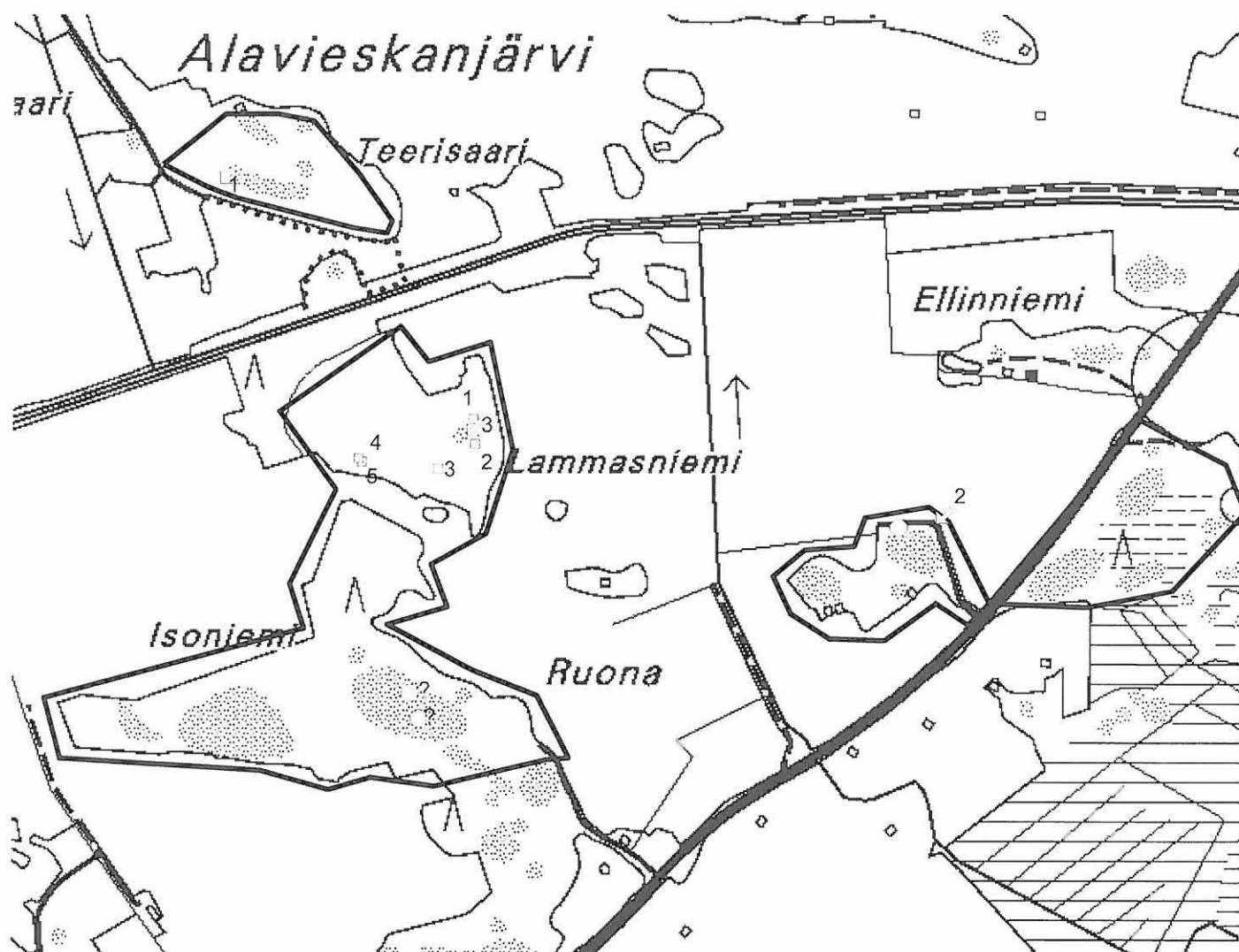


Lammasniemi

Suurennos peruskartasta 2431 06

MK 1:7500

Lammasniemi x: 7121208, y: 2516492, z: 47-48



□ koepisto

○ peltoraunio

○? epävarma röykkiö

□1 rajamerkki

□2 kilometripylväs

□3 pysty luonnonkivi

— tarkastettu alue

... tarkastettu pellonreuna

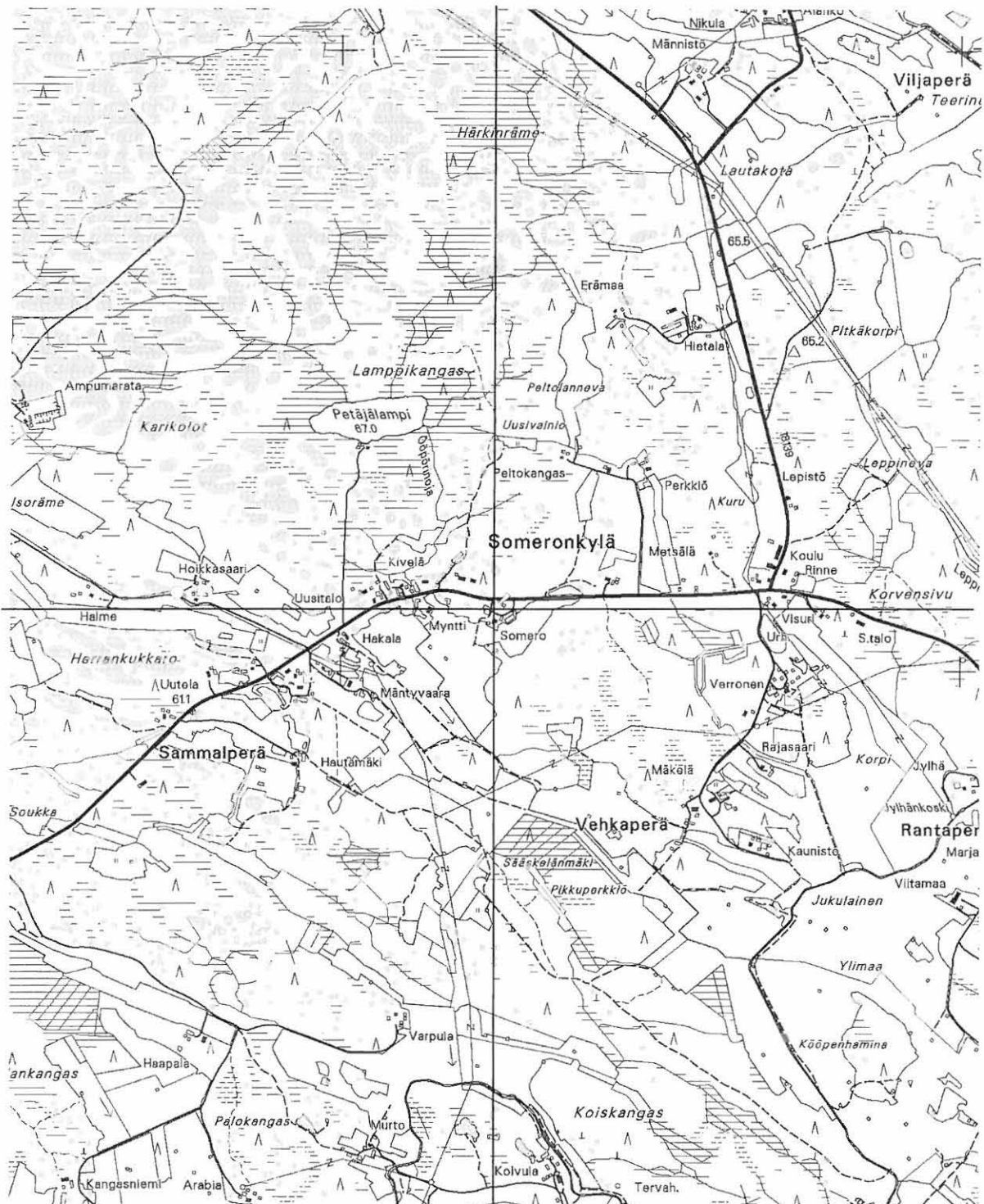
## 16. Somero, kivikautinen löytöpaikka

<b>Muinaisjäännösrekisterinumero:</b>	009 04 0016
<b>Kunta:</b>	Alavieska
<b>Kylä:</b>	Somero
<b>Tila- ja omistajatiedot:</b>	<u>Rek n:o 1:61 Somero</u> Vääräkoski Kyösti Vilho Someronkyläntie 705 85200 ALAVIESKA
<b>Kiinteistötunnukset:</b>	009-407-0001-0061
<b>Muinaisjäännöstyyppi:</b>	Löytöpaikat
<b>Tyypin tarkenne:</b>	Irtolöytöpaikat
<b>Ajoitus:</b>	Kivikautinen
<b>Rauhoitusluokka:</b>	II
<b>Sijainti:</b>	PK 2431 09 Petäjäskoski X: 7122200 Y: 2522500, Z: 60 m mpy (YKJ P: 7124575, I: 3376763) Noin 8,4 km Alavieskan kirkosta koilliseen.
<b>Tarkastus:</b>	12.6. 2002 M. Haimila
<b>Aiemmat tiedot:</b>	Inv. Heikkinen 1984
<b>Aiemmat löydöt:</b>	KM 10357:1 (poikkikirves)
<b>Inventointilöydöt:</b>	-
<b>Kartat:</b>	Peruskarttaote 2431 09 Petäjäskoski 1:20000
<b>Negatiivit:</b>	-
<b>Diat:</b>	-
<b>Ympäristö:</b>	Etelään viettävän metsäisen rinteän juurella, pellon reunassa oleva tasanne, jolla on pihamaa-alue.
<b>Kohteen kuvaus:</b>	Poikkikirves löytyi kivirauniosta tilalla olleen talon luota. Löydöstä nykyisillä asukkailla ei ollut tietoa. Löytöpaikka sen sijaan on voitu määrittää melko tarkasti, koska nykyään jo puretun talon paikka on edelleen tiedossa. Rakennus on ollut poikittain nykyisen päärakennuksen ja tien välissä. Piha-alue on täysin muokattu ja sillä on useita rakennuksia. Paikalla mahdollisesti ollut asuinpaikka on todennäköisesti täysin tuhoutunut.
<b>Laajuus:</b>	-
<b>Ehdotus suoja-alueeksi:</b>	-
<b>Luokitusehdotus:</b>	III
<b>Suojelutoimenpiteet:</b>	Pihamaalla oli tarkoitus räjäyttää kalliota vuoden 2002 aikana. Kallio oli paljaana muokatun pihamaan keskellä. Asukkaita pyydettiin ilmoittamaan maatöiden aikana mahdollisesti löytyvistä esineistä.
<b>Havaintomahdollisuudet:</b>	-
<b>Lähilöytöjä:</b>	Vehkaperä [13] kivikautinen löytöpaikka noin 850 m kaakkoon, Pylväs [17] kivikautinen löytöpaikka noin 1 km itäkaakkoon, Hoikkasaari [6] kivikautinen löytöpaikka noin 1 km länteen, Sammalmaa [9] kivikautinen löytöpaikka noin 650 m lounaaseen.
<b>Koekuopat:</b>	-
<b>Pintapöimintä:</b>	-

Ote peruskartasta 2431 09

MK 1:20000

Päärakennus x: 7122200, y: 2522500, z: 60



## 17. Pylväs, kivikautinen löytöpaikka

**Muinaisjäännös-**  
**rekisterinumero:** 009 04 0017  
**Kunta:** Alavieska  
**Kylä:** Somero  
**Tila- ja omistajatiedot:** Rek n:o 22:141 Pylväs  
Verronen Valo Voitto  
Verronen Kaino Marjatta  
Vehkaperäntie 26  
85200 ALAVIESKA  
**Kiinteistötunnukset:** 009-401-0022-0141  
**Muinaisjäännöstyyppi:** Löytöpaikat  
**Tyypin tarkenne:** Irtolöytöpaikat  
**Ajoitus:** Kivikautinen  
**Rauhoitusluokka:** II  
**Sijainti:** PK 2431 09 Petäjäskoski  
X: 7121888 Y: 2523443, Z: 55 m mpy  
(YKJ P: 7124219, I: 3377690)  
Noin 9,2 km Alavieskan kirkosta koilliseen.

**Tarkastus:** 13.6. 2002 M. Haimila  
**Aiemmat tiedot:** Inv. Heikkinen 1984  
**Aiemmat löydöt:** KM 10357:2 (lattea kaksoistaltoa)  
**Inventointilöydöt:** -  
**Kartat:** Peruskarttaote 2431 09 Petäjäskoski 1:20000  
**Negatiivit:** -  
**Diat:** KM 49131

**Ympäristö:** Löytöpaikka on pellolla metsäalueen itäreunalla pihana olevan tasanteen vieressä. Lännessä maasto kohoaa paikoin jopa 60 m mpy korkeudelle, idässä pellonreuna on noin 55 m mpy korkeudella ja pellot viettävät kohti kaakkoa.

**Kohteen kuvaus:** Kaksoistaltoa löytyi vuonna 1936 Pylvään tilalta etelään puhdistettaessa pellon oja. Löytöpaikka oli kivikkoista savikkoa. Tilan nykyinen isäntä Valo Verronen opasti löytöpaikalle päärakennuksen eteläpuoliselle pellolle. Pelto oli vasta muokattu ja se voitiin tarkastaa. Mitään ei kuitenkaan havaittu. Maaperä oli savista ja muuttui hiekkaisemmaksi vasta lähellä päärakennuksen puoleista reunaa. Pihamaan ja pellon välillä on pudotusta toista metriä. Piha on todennäköisesti aikoinaan ollut rantatasanne ja pelto veden alla. Löydetty esine lienee joutunut rantaveteen eikä ole asuinpaikan kohdalla.

Tilan pihapiirissä on useita vanhoja rakennuksia. Vanhin on paikalle siirretty aitta vuodelta 1794. Verronen esitteli myös Someron kylän museon, jossa oli Arabiankosken läheltä siirretty pirtti. Pienen hirsisen rakennuksen takaseinään on veistetty 1514. Ei ole kuitenkaan varmaa viittaako luku pirtin rakentamisaikaan. Luku on kuitenkin samankaltainen kuin joihinkin Alavieskan vanhoihin rakennuksiin veistetyt valmistumisvuodet. Pirtissä oli useita hirsitä joiden

pintakerros oli tallella, joten rakennuksen dendrokronologinen ajoittaminen on mahdollista. Kylämuseo on rakennettu pirtin ympärille ja toimii samalla sen suojana.

Museossa säilytetään Jutilasta [22] löytynyttä kiviesinettä. Lisäksi siellä oli joitain hiomajälkisiä kiviä ja kiilleliuskeinen pieni pyöreä reiällinen kivi. Nämä esineet ovat todennäköisesti historialliselta ajalta.

**Laajuus:**

-

**Ehdotus suoja-alueeksi:**

-

**Luokitusehdotus:**

-

**Suojelutoimenpiteet:**

-

**Havaintomahdollisuudet:**

-

**Lähilöytöjä:**

Vehkaperä [13] kivikautinen löytöpaikka noin 850 m kaakkoon, Somero [16] kivikautinen löytöpaikka noin 1 km itäkaakkoon, Hoikkasaari [6] kivikautinen löytöpaikka noin 1 km länteen, Sammalmaa [9] kivikautinen löytöpaikka noin 650 m lounaaseen.

**Koekuopat:**

-

**Pintapöimintä:**

Päärakennuksen pohjoispuolinen pelto. Pellon pinta äskettäin muokattu, maaperä kuivaa savista multaa. Havainto-olosuhteet hyvät. Ei löytöjä.



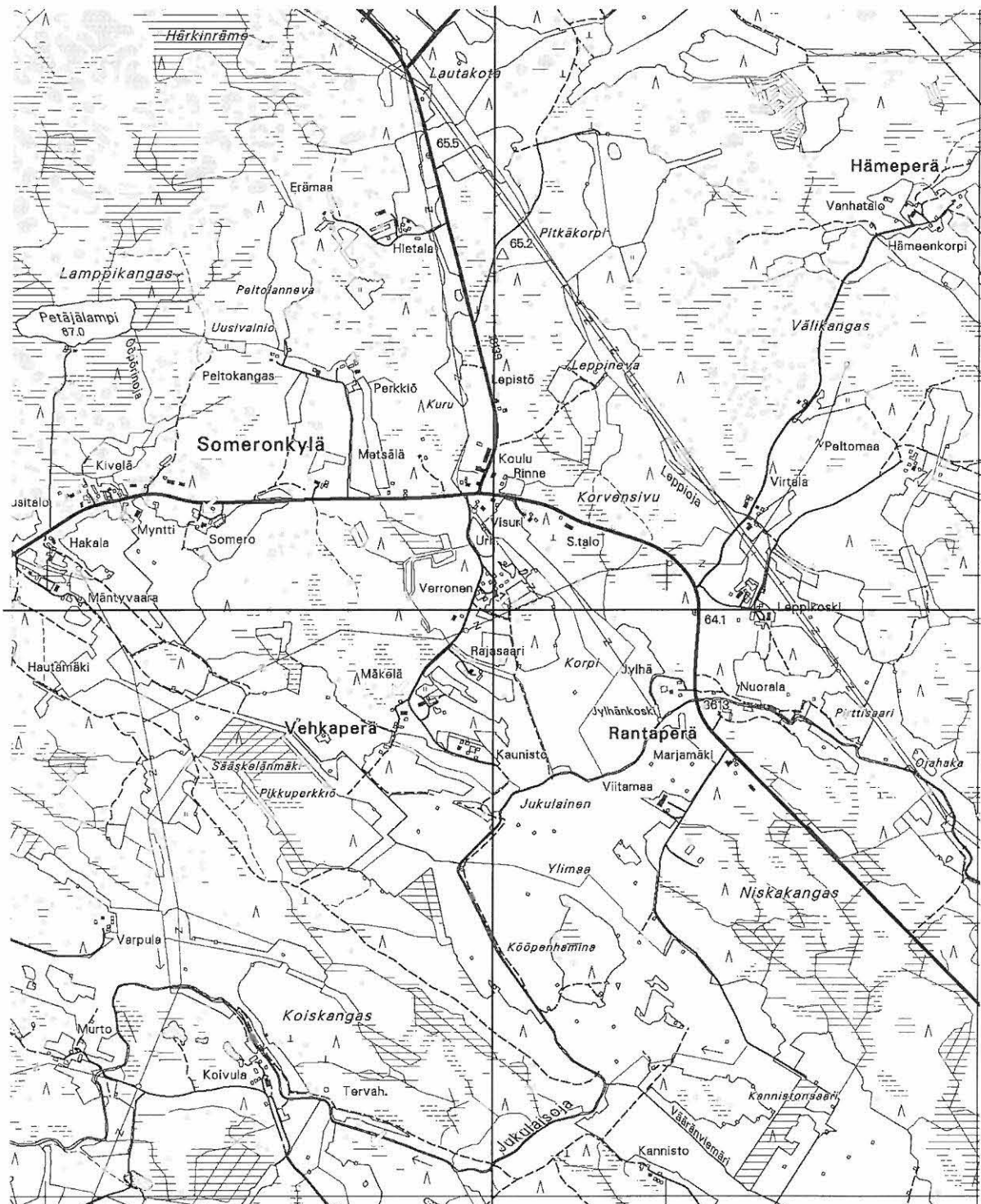
49131. Pylväs, Valo Verronen seisomassa kiviesineen löytöpaikalla. Länsiluoteesta.



Ote peruskartasta 2431 09

MK 1:20000

Löytöpaikka x: 7121888, y: 2523443, z: 55



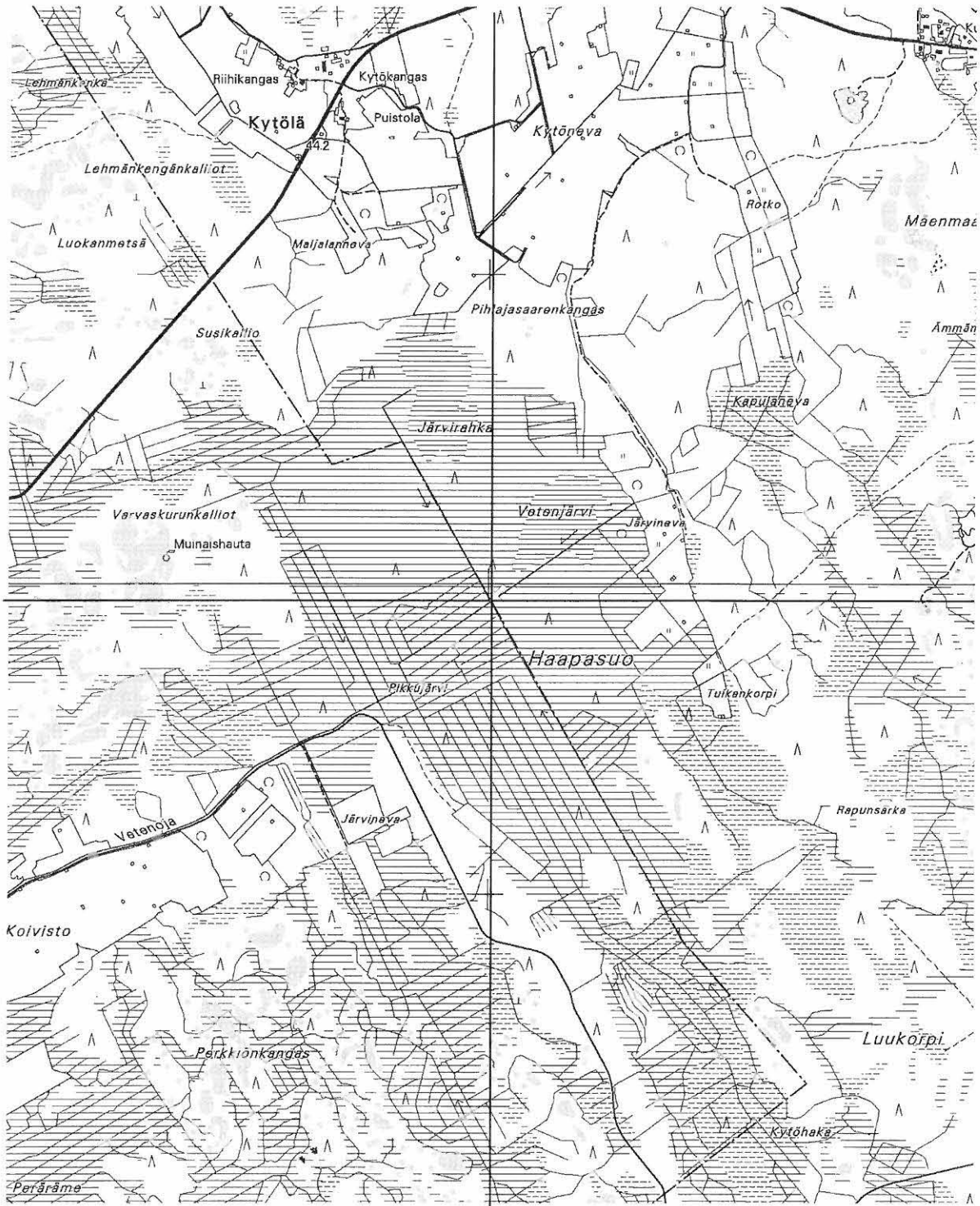
## 18. Vedenoja, rautakautinen löytöpaikka

<b>Muinaisjäännösrekisterinumero:</b>	009 04 0018
<b>Kunta:</b>	Alavieska
<b>Kylä:</b>	Taluskyliä
<b>Tila- ja omistajatiedot:</b>	-
<b>Kiinteistötunnukset:</b>	-
<b>Muinaisjäännöstyyppi:</b>	Löytöpaikat
<b>Tyypin tarkenne:</b>	Irtolöytöpaikat
<b>Ajoitus:</b>	Rautakautinen
<b>Rauhoitusluokka:</b>	II
<b>Sijainti:</b>	PK 2431 06 Taluskyliä X: 7124945 Y: 2512008, Z: - m mpy (arvioitu löytöalue) (YKJ P: 7127812, I: 3366410) Noin 7 km Alavieskan kirkosta luoteeseen.
<b>Tarkastus:</b>	26.6. 2002 M. Haimila
<b>Aiemmat tiedot:</b>	Inv. Heikkinen 1984
<b>Aiemmat löydöt:</b>	KM 10309:1 (soikea tuluskivi)
<b>Inventointilöydöt:</b>	-
<b>Kartat:</b>	Peruskarttaote 2431 06 Taluskyliä 1:20000
<b>Negatiivit:</b>	-
<b>Diat:</b>	-
<b>Ympäristö:</b>	Vedenoja on suurehko oja, joka virtaa soisen metsämaan halki lounaaseen. Oja alkaa Alavieskan puolelta ja jatkuu Kalajoen puolella. Ojan alkupäässä on muutama niitty ja Kalajoen puolella sen ympärillä, pääosin eteläpuolella, on peltoja. Kalajoen puolella olevat Koiviston pellot ovat 40 m mpy korkeuskäyrän molemmin puolin. Paikalla on ollut lounaaseen aukeava kapea lahti, jonka pohjukka on ollut peltojen puolivälissä. Veden ollessa 42,5 metrin korkeuskäyrällä lahden pohjukka on ollut Alavieskan puolella Vetenjärven itäreunassa asti.
<b>Kohteen kuvaus:</b>	Soikean tuluskiven tarkkaa löytöpaikka ei tiedetä. Se on löytynyt Alavieskan Taluskyliässä Vedenojan rannasta vuonna 1920 niittyä kynnettäessä noin 25 cm syvyydestä. Kivi on lunastettu vuonna 1936 keräilijä Paul Skullbackalta. Löytöluetteloon on lisätty epäily siitä olisiko löytöpaikka Kalajoen puolella. Se on todennäköistä, koska Alavieskan puolella olevat niityt ovat Vedenojan päässä ja ennen Vetenjärven soistumista umpeen oja ei ole ollenkaan yltänyt lähelle niittyä.
<b>Laajuus:</b>	-
<b>Ehdotus suoja-alueeksi:</b>	-
<b>Luokitusehdotus:</b>	-
<b>Suojelutoimenpiteet:</b>	-
<b>Havaintomahdollisuudet:</b>	-
<b>Lähilöytöjä:</b>	Varvaskurunkalliot, röykkiöitä 1,1 km länteen Kalajoen puolella.
<b>Koekuopat:</b>	-
<b>Pintapoiminta:</b>	-

Ote peruskartasta 2431 06

MK 1:20000

Vedenojan ja kunnanrajan risteys x: 7124945, y: 2512008, z: -



## 19. Kunnari, kivikautinen löytöpaikka

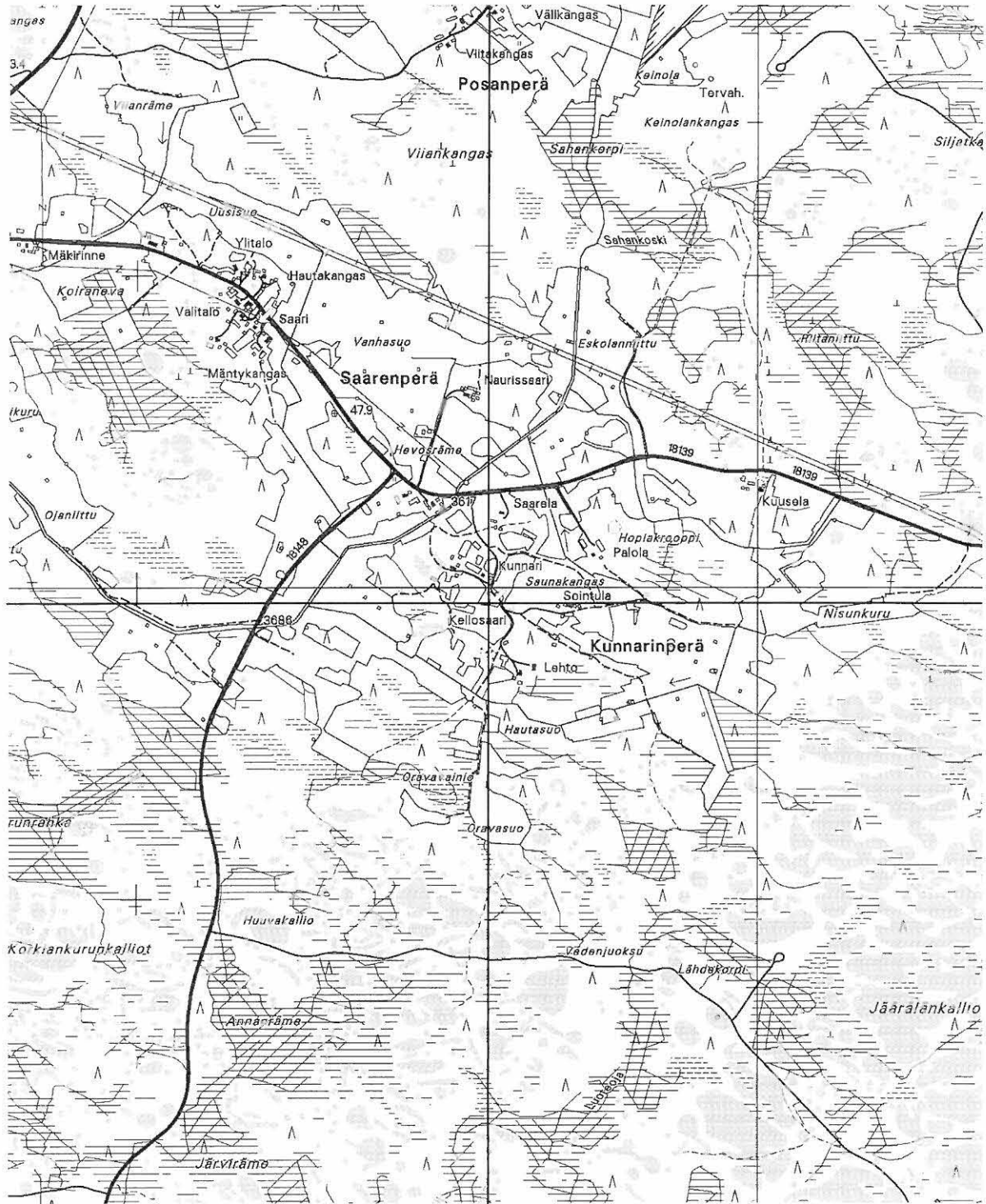
<b>Muinaisjäännösrekisterinumero:</b>	009 04 0019
<b>Kunta:</b>	Alavieska
<b>Kylä:</b>	Somero
<b>Tila- ja omistajatiedot:</b>	<u>Rek n:o 3:13 Kellosaari</u> Krapu Ilma Inkeri Kunnarintie 35 85200 ALAVIESKA Krapu Setti Oskari oikeudenomistajat Kunnarintie 35 85200 ALAVIESKA
<b>Kiinteistötunnukset:</b>	009-407-0003-0013 (Kunnarin rakennukset)
<b>Muinaisjäännöstyyppi:</b>	Löytöpaikat
<b>Tyypin tarkenne:</b>	Irtolöytöpaikat
<b>Ajoitus:</b>	Kivikautinen
<b>Rauhoitusluokka:</b>	II
<b>Sijainti:</b>	PK 2431 06 Taluskylä X: 7124950 Y: 2519140, Z: 50 m mpy (tilan koordinaatit, tarkka löytöpaikka ei ole tiedossa) (YKJ P: 7127481, I: 3373536) Noin 7,6 km Alavieskan kirkosta koilliseen.
<b>Tarkastus:</b>	14.6. 2002 M. Haimila
<b>Aiemmat tiedot:</b>	Inv. Heikkinen 1984
<b>Aiemmat löydöt:</b>	KM 10763 (kehdonjalaksen muotoinen kirves)
<b>Inventointilöydöt:</b>	-
<b>Kartat:</b>	Peruskarttaote 2431 06 Taluskylä 1:20000
<b>Negatiivit:</b>	-
<b>Diat:</b>	-
<b>Ympäristö:</b>	Paikalla on peltojen lomassa olevia metsäalueita, joissa on pieniä kalliopaljastumia.
<b>Kohteen kuvaus:</b>	Kiviesine on löytynyt vuonna 1938 Kunnarin talon lähellä olevalta ns. Kunnarin kalliolta. Ilmeisesti kaikkia alueen kallioita kutsutaan tällä nimellä. Tarkka löytöpaikka ei ole tiedossa. Inventoinnin yhteydessä tarkastettiin Kunnarin talosta länteen olevan metsäalueen kalliot. Alueen pellot olivat viljeltyinä ja pintapoimintaa ei voitu tehdä. Kehdonjalaksen muotoiset kirveet ajoitetaan noin vuosien 5000-3400 eKr. välille. Kunnarin lähellä ei ole mitään maastonkohtaa, joka olisi tuolloin ollut veden pinnan yläpuolella. Kiviesine lieneekin tuotu löytöpaikalleen joko jo myöhäisellä kivikaudella tai ehkäpä todennäköisemmin lähempänä löytöajankohtaa maansiirtotöiden tms. yhteydessä.
<b>Laajuus:</b>	-
<b>Ehdotus suoja-alueeksi:</b>	-
<b>Luokitusehdotus:</b>	-
<b>Suojelutoimenpiteet:</b>	-
<b>Havaintomahdollisuudet:</b>	-

**Lähilöytöjä:** Saari [10] kivikautinen löytöpaikka noin 1,2 km luoteeseen.  
**Koekuopat:** -  
**Pintapoiminta:** -

Ote peruskartasta 2431 06

MK 1:20000

Kunnarin tila x: 7124950, y: 2519140, z: 50



## 20. Uusitalo, kivikautinen löytöpaikka

<b>Muinaisjäännösrekisterinumero:</b>	009 01 0020
<b>Kunta:</b>	Alavieska
<b>Kylä:</b>	Kähtävä
<b>Tila- ja omistajatiedot:</b>	<u>Rek n:o 4:161 Pajakangas</u> Hannula Tauno Eemeli Kähtäväntie 37 85210 KÄHTÄVÄ
<b>Kiinteistötunnukset:</b>	009-403-0004-0161
<b>Muinaisjäännöstyyppi:</b>	Löytöpaikat
<b>Tyypin tarkenne:</b>	Irtolöytöpaikat
<b>Ajoitus:</b>	Kivikautinen
<b>Rauhoitusluokka:</b>	II
<b>Sijainti:</b>	PK 2431 05 Alavieska X: 7114380 Y: 2515200, Z: 54 m mpy (YKJ P: 7117106, I: 3369101) Noin 4,2 km Alavieskan kirkosta etelään.
<b>Tarkastus:</b>	27.6. 2002 M. Haimila
<b>Aiemmat tiedot:</b>	Tark. Purhonen 1975 Inv. Heikkinen 1984
<b>Aiemmat löydöt:</b>	KM 19547 (tuuran teelmä) , KM 19571 (pohjalainen kirves), KM 33180 (taltta)
<b>Inventointilöydöt:</b>	-
<b>Kartat:</b>	Peruskarttaote 2431 06 Taluskylä 1:20000, peruskartan suurennos 1:7500
<b>Negatiivit:</b>	-
<b>Diat:</b>	KM 49150
<b>Ympäristö:</b>	Löytöpaikka on tasaisessa maastossa olevalla pohjois-etelä suuntainen pitkänomainen peltoalueella. Peltojen molemmilla puolilla on kapea metsävyöhyke. Löytöpaikka on raivattu suosta pelloksi 1900-luvun alkupuolella.
<b>Kohteen kuvaus:</b>	Tuuran teelmä löytyi Pappilan ala -nimisestä pellostä vuonna 1974 ojaa kaivettaessa noin metrin syvyydestä. Pohjalainen kirves löytyi samasta pellostä muutamia metrejä edellisestä koilliseen vuonna 1975. Kirves tuli esiin noin 15 cm syvyydestä perunoita mullattaessa. Taltta saatiin inventoinnin yhteydessä Alavieskan museosta, jonne se oli lahjoitettu. Esine oli löytynyt samasta pellostä kuin toiset esineet 1960-luvulla. Esineiden löytöpaikan lähellä on ollut kohta, jossa maasta on noussut kiviä (ks. Purhosen tarkastuskertomusta). Löytöpaikalla pelto oli paikoin heikosti itänyt ja jonkinlainen pinnan tarkastus pystyttiin tekemään. Samoin tarkastettiin osa peltoalueen ojista ja löytöpaikalta lounaaseen olevan pellon pohjoispääty. Mitään ei kuitenkaan havaittu. Löytöpellon itäpuolisessa metsikössä on vieressä kymmenkunta tervahautaa ja niihin liittyviä kivilatomuksia. Tarkastetut näkyvät tarkemmin kohdat karttasuurennoksessa.
<b>Laajuus:</b>	-

- Ehdotus suoja-alueeksi:** -  
**Luokitusehdotus:** -  
**Suojelutoimenpiteet:** -  
**Havaintomahdollisuudet:** -  
**Lähilöytöjä:** -  
**Koekuopat:** -  
**Pintapöimintä:** Löytöpellon lounaiskulma ja eteläreuna. Löytöpaikan luoteispuoleisen pellon pohjoisreuna. Ojia. Katso tarkemmin karttasuurenoksesta. Sää puolipilvinen, maan pinta kosteahko, havaintomahdollisuudet kohtuulliset. Ei löytöjä.



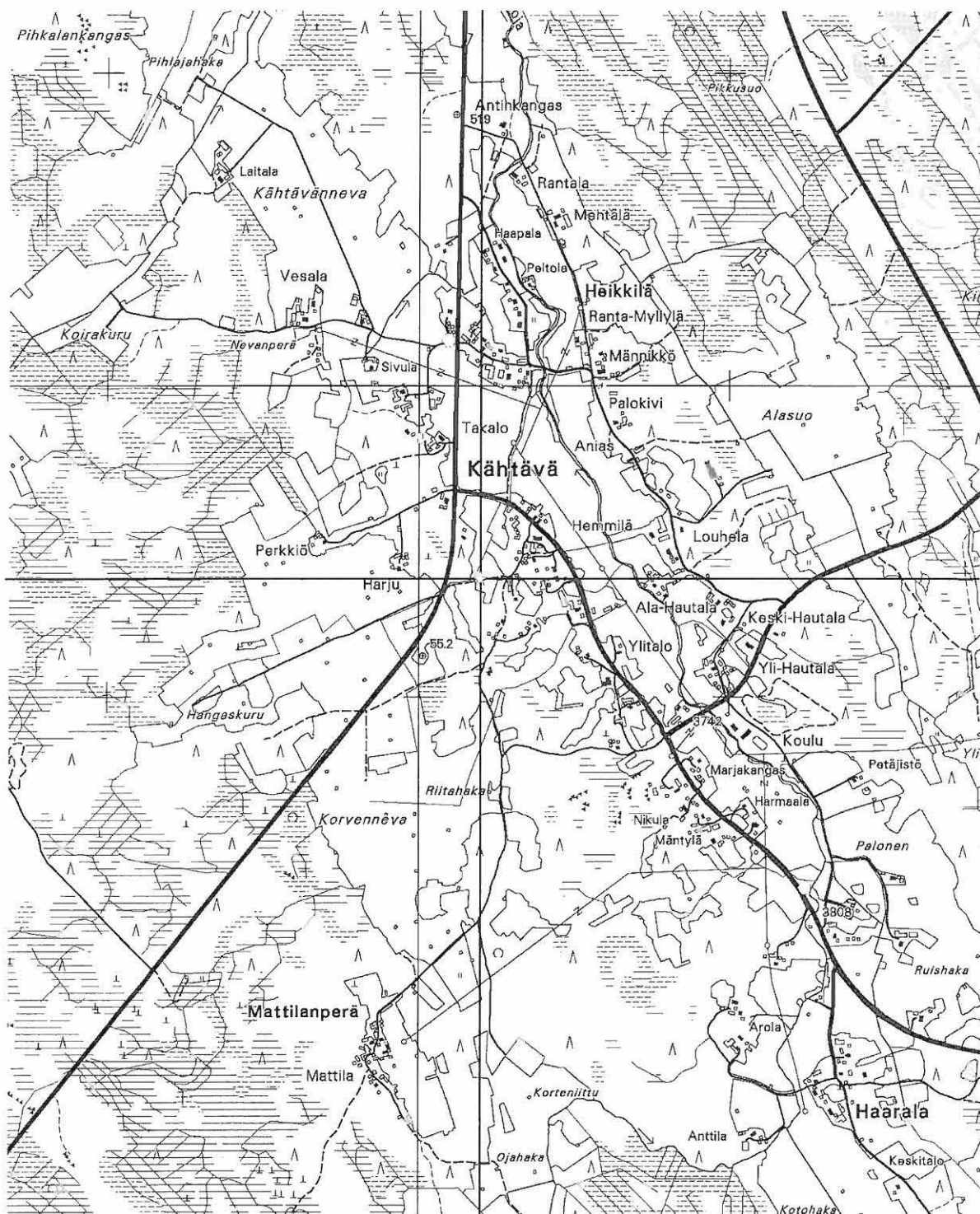
49150. Uusitalo, Pappilan-ala. Esineiden löytöpaikka peltotien oikealla puolella pellon kauimmassa kulmassa (nuoli). Idästä.



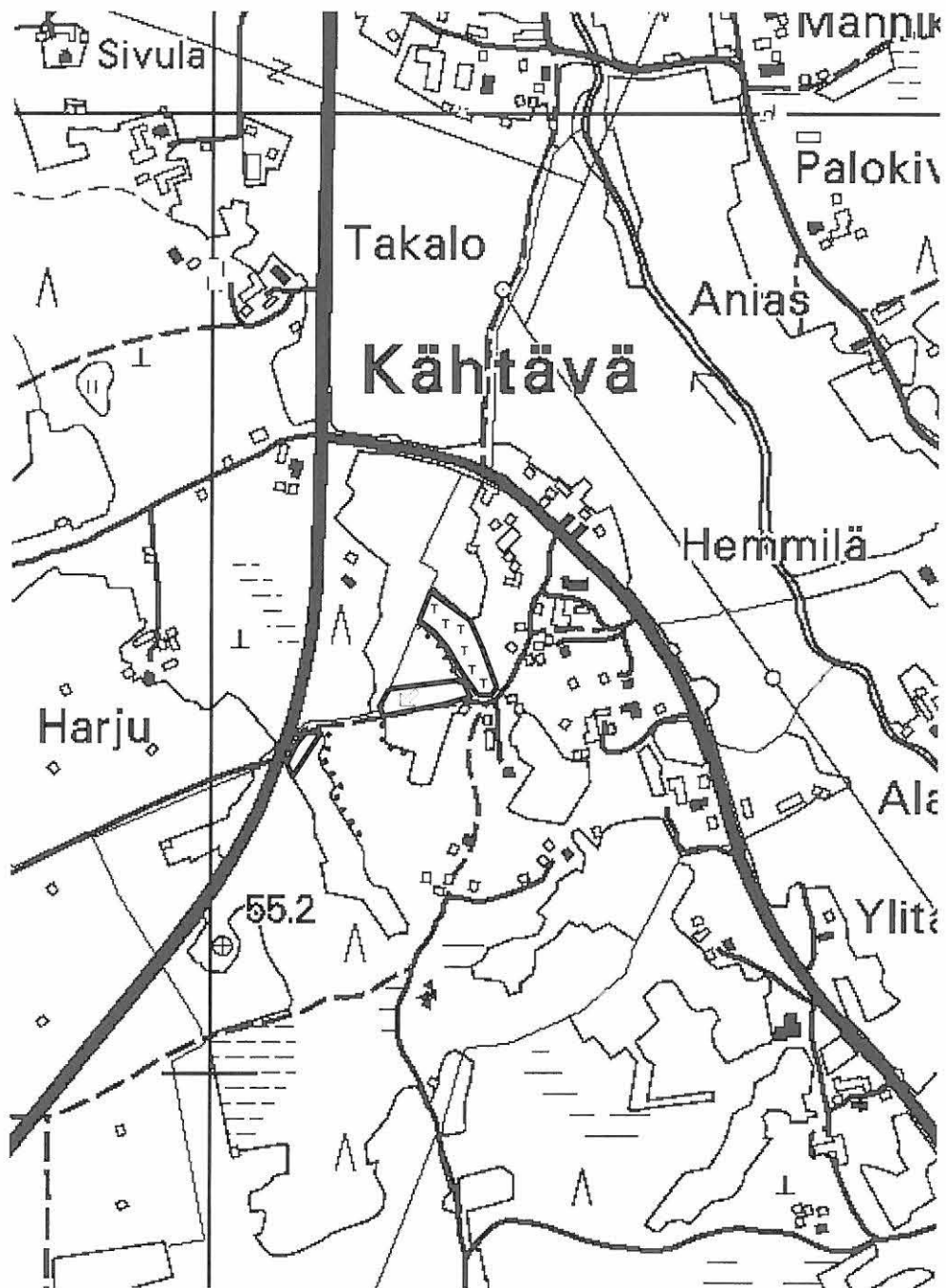
Ote peruskartasta 2431 05

MK 1:20000

Asuinpaikka x: 7114380, y: 2515200, z: 54



Suurennos peruskartasta 2431 05  
 MK 1:7500  
 Asuinpaikka x: 7114380, y: 2515200, z: 54



☒ löytöpaikka

▬ tarkastetun alueen raja

T T tervahautoja

⋯ tarkastettu oja

## 21. Kytökangas, varhaismetallikautisia röykkiöitä

<b>Muinaisjännösrekisterinumero:</b>	009 01 0021
<b>Kunta:</b>	Alavieska
<b>Kylä:</b>	Taluskylä
<b>Tila- ja omistajatiedot:</b>	<u>Rek n:o 10:23 Vääräneva</u> Koutonen Matti Olavi Ensio Koutonen Asta Irmeli Kytöläntie 66 85230 TALUS
<b>Kiinteistötunnukset:</b>	009-408-0010-0023
<b>Muinaisjännöstyyppi:</b>	Hautapaikat
<b>Tyyppin tarkenne:</b>	Hautaröykkiöt (2 kpl)
<b>Ajoitus:</b>	Varhaismetallikautinen
<b>Rauhoitusluokka:</b>	II
<b>Sijainti:</b>	PK 2431 06 Taluskylä X: 7127345 Y: 2510991, Z: 50 m mpy (YKJ P: 7123462, I: 3369558) Röykkiö 1, (Sarkkinen a) x: 7127345, y: 2510991, z: 50 Röykkiö 2, (Sarkkinen b) x: 7127351, y: 2510971, z: 50 Noin 9,7 km Alavieskan kirkosta luoteeseen.
<b>Tarkastus:</b>	25.6. 2002 M. Haimila
<b>Aiemmat tiedot:</b>	Inv. Sarkkinen 1992
<b>Aiemmat löydöt:</b>	-
<b>Inventointilöydöt:</b>	-
<b>Kartat:</b>	Peruskarttaote 2431 06 Taluskylä 1:20000, peruskartan suurennos 1:7500
<b>Negatiivit:</b>	KM 123681, 123682
<b>Diat:</b>	-
<b>Ympäristö:</b>	Paikka kallion lounaisreunalla metsän reunassa. Lounaaseen ja etelään avautuu noin 2 metriä kalliota alempana taimikkoa ja hakkuuaukeaa, joiden maaperä on kosteaa. Pohjoisen puolella on kallioista mäntykangasta.
<b>Kohteen kuvaus:</b>	<u>Röykkiö 1:</u> Sarkkisen röykkiö a. Kallion päällä on matala, noin 30 x 30 cm kokoisista kivistä tehty röykkiö. Se on epämääräisen muotoinen, halkaisijaltaan noin 3 metriä, korkeus on noin 30 cm. Röykkiön eteläreuna on hajonnut ja valunut alarinteeseen . <u>Röykkiö 2:</u> Sarkkisen röykkiö b. Yksi kivikerta kallion päällä. Noin 20 metriä edellisestä länsiluoteeseen, pyöreähkö halkaisijaltaan noin 1,5 metriä oleva röykkiön pohja.
<b>Laajuus:</b>	Noin 250 m <sup>2</sup>
<b>Ehdotus suoja-alueeksi:</b>	Röykkiöiden välittömässä läheisyydessä oleva kallionreuna ja niiden väliin jäävä alue.
<b>Luokitusehdotus:</b>	II
<b>Suojelutoimenpiteet:</b>	-
<b>Havaintomahdollisuudet:</b>	-
<b>Lähilöytöjä:</b>	-

Koekuopat:  
Pintapöiminta:



123681. Kytökangas, röykkiö 1(a). Luoteesta.

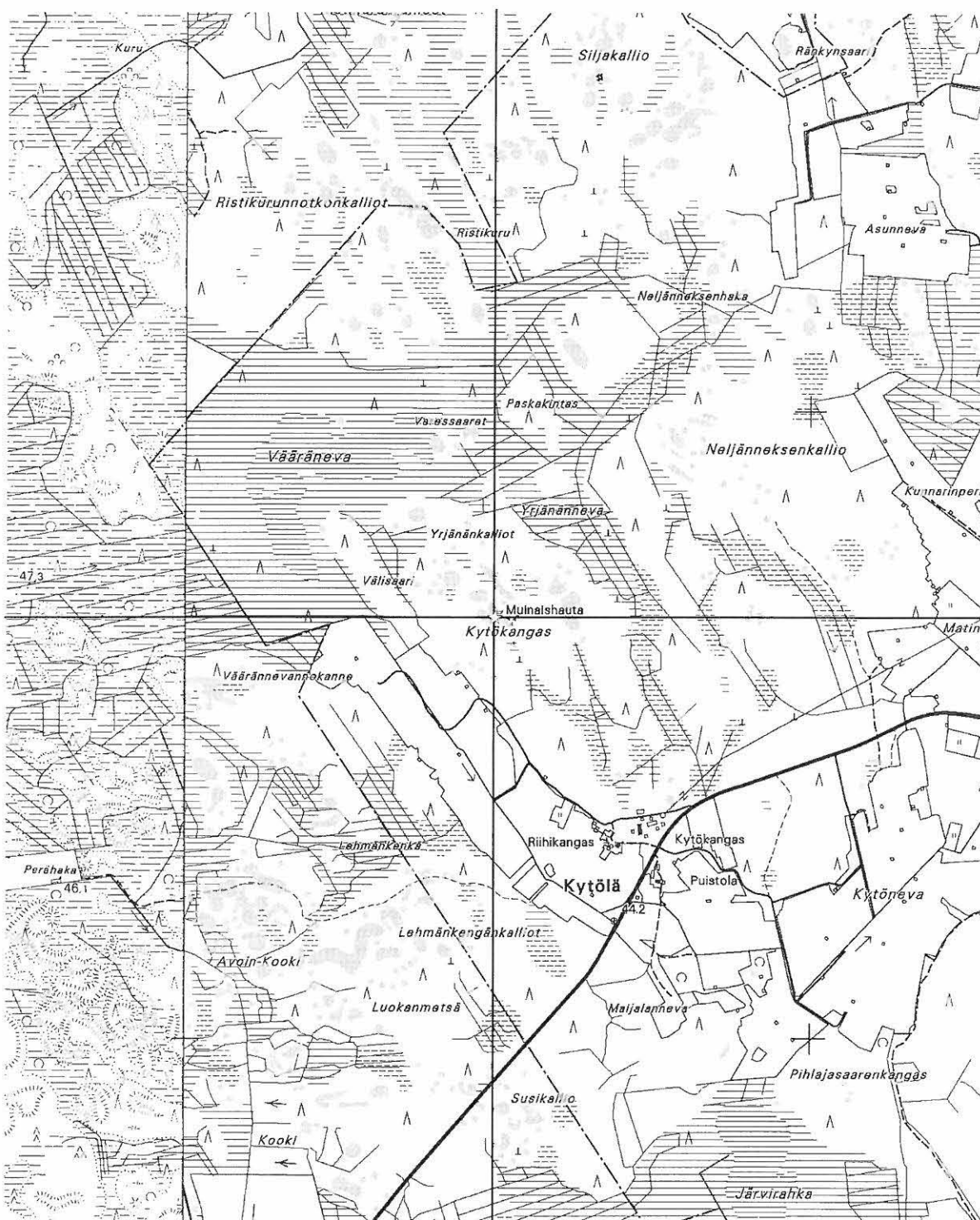


123682. Kytökangas, röykkiö 2(b). Kaakosta.

Ote peruskartasta 2431 06

MK 1:20000

Röykkiö x: 7127345, y: 2510991, z: 50



Suurennos peruskartasta 2431 06

MK 1:1500

Röykkiö 1 x: 7127345, y: 2510991, z: 50

Röykkiö 2 x: 7127351, y: 2510971, z: 50



## 22. Pikkuräme NE, varhaismetallikautinen röykkiö

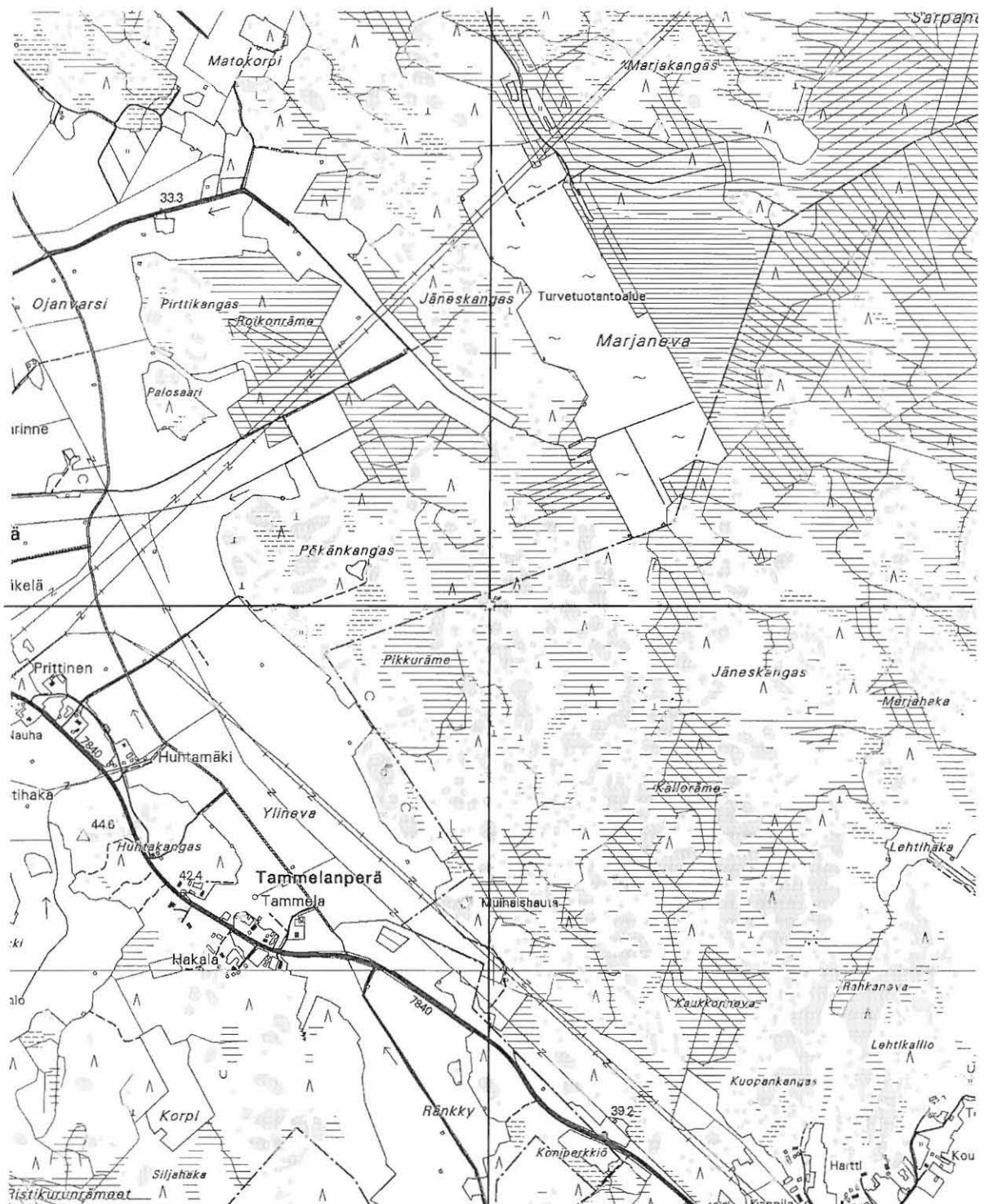
<b>Muinaisjäännös-</b> <b>rekisterinumero:</b>	009-01-0022
<b>Kunta:</b>	Alavieska
<b>Kylä:</b>	Taluskylä
<b>Tila- ja omistajatiedot:</b>	<u>Rek n:o 2:116 Kivistö</u> Talus Mikko Ilmari Talus Eeva Heleena Puustellintie 14 G 3 85200 ALAVIESKA
<b>Kiinteistötunnukset:</b>	009-408-0002-0116
<b>Muinaisjäännöstyyppi:</b>	Hautapaikat
<b>Tyyppin tarkenne:</b>	Hautaröykkiöt (1 kpl)
<b>Ajoitus:</b>	Varhaismetallikautinen
<b>Rauhoitusluokka:</b>	II
<b>Sijainti:</b>	PK 2432 04 Saukonperä X: 7131187 Y: 2511986, Z: 40 m mpy (YKJ P: 7121339, I: 3368395) Noin 13 km Alavieskan kirkosta pohjoisluoteeseen.
<b>Tarkastus:</b>	26.6. 2002 M. Haimila
<b>Aiemmat tiedot:</b>	Inv. Sarkkinen 1992
<b>Aiemmat löydöt:</b>	-
<b>Inventointilöydöt:</b>	-
<b>Kartat:</b>	Peruskarttaote 2431 06 Taluskylä 1:20000, peruskartan suurennos 1:7500
<b>Negatiivit:</b>	KM 123679, 123680
<b>Diat:</b>	-
<b>Ympäristö:</b>	Paikka on länteen suuntautuvalla kallion niemekkeellä sen etelälaidalla. Itäpuolella on harva mäntymetsä, jossa vaihtelevat kallio ja kallion painanteisiin muodostuneet soiset alueet. Lännessä alkaa kallion viereltä suo noin 3 metriä kallion lakea alempana.
<b>Kohteen kuvaus:</b>	Röykkiö on halkaisijaltaan noin 2 metrinen noin 0,5 metriä korkea epämääräisenmuotoinen kivikasa. Eteläpuolella röykkiö on ilmeisesti kaivelun seurauksena hajonnut ja siitä on valunut kiviä alas rinnettä. Ks. myös kohde 23 Pikkuräme S.
<b>Laajuus:</b>	Noin 10 m <sup>2</sup>
<b>Ehdotus suoja-alueeksi:</b>	Kallionreuna röykkiön välittömässä läheisyydessä noin 10 metrin säteellä röykkiöstä.
<b>Luokitusehdotus:</b>	II
<b>Suojelutoimenpiteet:</b>	-
<b>Havaintomahdollisuudet:</b>	-
<b>Lähilöytöjä:</b>	Pikkuräme S, röykkiö noin 1 km etelään. Pikkuräme SSW Kalajoen puolella, 700 metriä lounaaseen.
<b>Koekuopat:</b>	-
<b>Pintapöimintä:</b>	-



123679. Pikkuräme NE, röykkiö. Lounaasta.



Ote peruskartoista 2431 06 ja 2432 04  
 MK 1:20000  
 Röykkiö x: 7131187, y: 2511986, z: 40

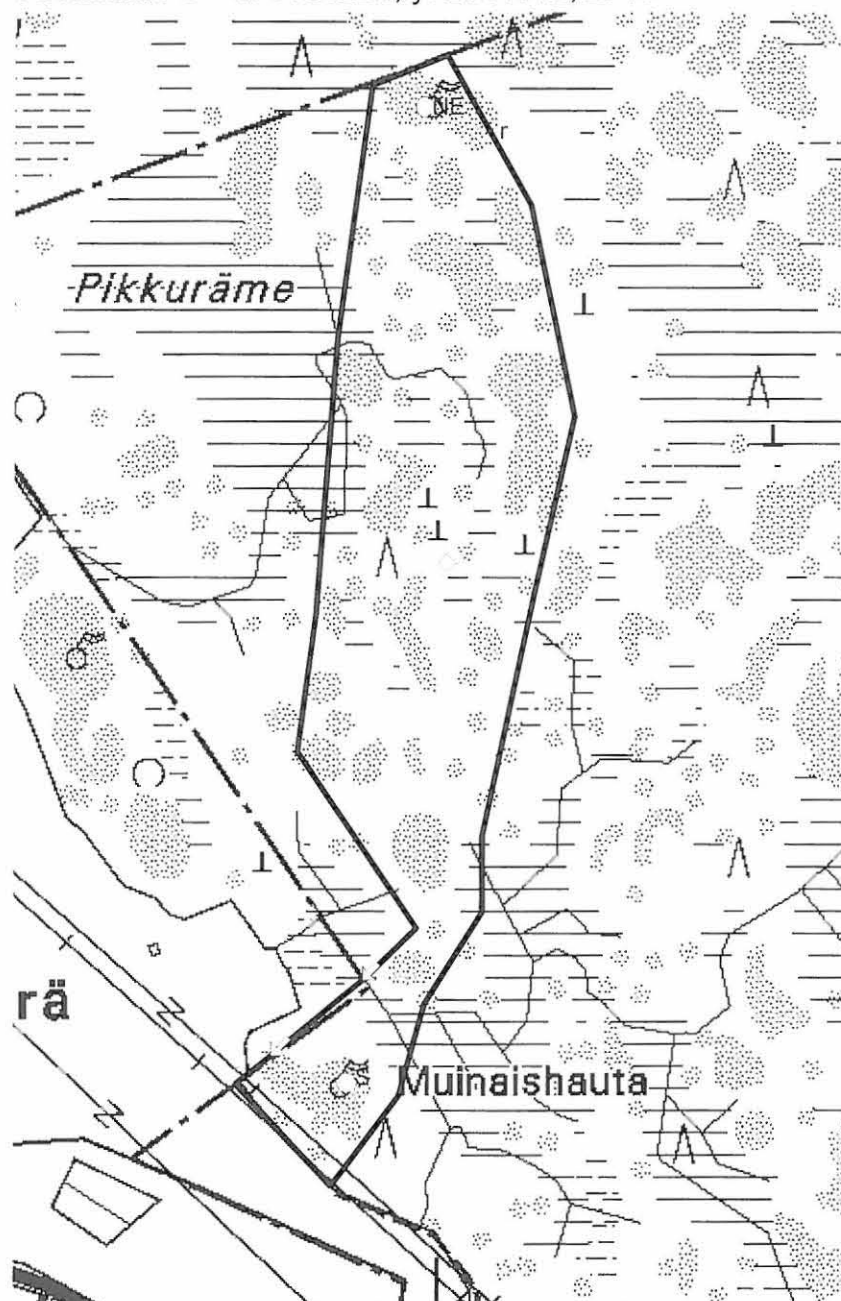


Suurennos peruskartasta 2432 04

MK 1:7500

Pikkuräme NE x: 7131187, y: 2511986, z: 40

Pikkuräme S x: 7130220, y: 2511910, z: 40



○ röykkiö

◇ luontainen kivikko

⊠ rajamerkki

▬ tarkastettu alue

**23. Pikkuräme S, varhaismetallikautinen röykkiö**

<b>Muinaisjäännös- rekisterinumero:</b>	009-01-0023
<b>Kunta:</b>	Alavieska
<b>Kylä:</b>	Taluskylä
<b>Tila- ja omistajatiedot:</b>	<u>Rek n:o 2:97 Sivula</u> Kastelli Olavi Alvar oikeudenomistajat 85230 TALUS Kastelli Helvi Annikki Pappilantie 6 85200 ALAVIESKA
<b>Kiinteistötunnukset:</b>	009-408-0002-0097
<b>Muinaisjäännöstyyppi:</b>	Hautapaikat
<b>Tyypin tarkenne:</b>	Hautaröykkiöt (1 kpl)
<b>Ajoitus:</b>	Varhaismetallikautinen
<b>Rauhoitusluokka:</b>	II
<b>Sijainti:</b>	PK 2432 04 Saukonperä X: 7130220 Y: 2511910, Z: 40 m mpy (YKJ P: 7125582, I: 3362097) Noin 12 km Alavieskan kirkosta pohjoisluoteeseen.
<b>Tarkastus:</b>	26.6. 2002 M. Haimila
<b>Aiemmat tiedot:</b>	Inv. Sarkkinen 1992
<b>Aiemmat löydöt:</b>	-
<b>Inventointilöydöt:</b>	-
<b>Kartat:</b>	Peruskarttaote 2432 04 Saukonperä 1:20000, peruskartan suurennos 1:7500
<b>Negatiivit:</b>	KM 123677, 123678
<b>Diat:</b>	-
<b>Ympäristö:</b>	Kallio jonka eteläpuolella on soista metsää noin 1,5-2 metriä alempana. Pohjoispuolella on kallioista mäntymetsää.
<b>Kohteen kuvaus:</b>	Kallion päällä on matalla noin 30 x 30 cm kivistä tehty röykkiö, josta on jäljellä 1-2 kivikertaa. Röykkiö on pyöreä ja sen halkaisija on noin 4,5 metriä. Röykkiön vierestä on kaatunut puu, jonka juurakko on siirtänyt hieman reunimmaisista kiviä. Saman kallion luoteisreunalla on kivistä kasattu rajamerkki. Toinen maantasainen kehänmuotoinen rajamerkki on Kalajoen rajan kulmassa noin 100 metriä röykkiöstä pohjoiseen. Pikkuräme S:n ja NE:n puolivälissä on röykkiötä muistuttava soikea paikalleen lohkeillut kivikko. Ks. myös kohde 22 Pikkuräme NE.
<b>Laajuus:</b>	Noin 10 m <sup>2</sup>
<b>Ehdotus suoja-alueeksi:</b>	Kallionreuna röykkiön välittömässä läheisyydessä noin 10 metrin säteellä röykkiöstä.
<b>Luokitusehdotus:</b>	II
<b>Suojelutoimenpiteet:</b>	-
<b>Havaintomahdollisuudet:</b>	-

**Lähilöytöjä:**

Pikkuräme NE [21], röykkiö noin 1 km pohjoiseen. Pikkuräme SSW Kalajoen puolella, röykkiöitä noin 500 metriä luoteeseen. Ränky Kalajoen puolella, röykkiöitä 500 metriä etelään.

**Koekuopat:**

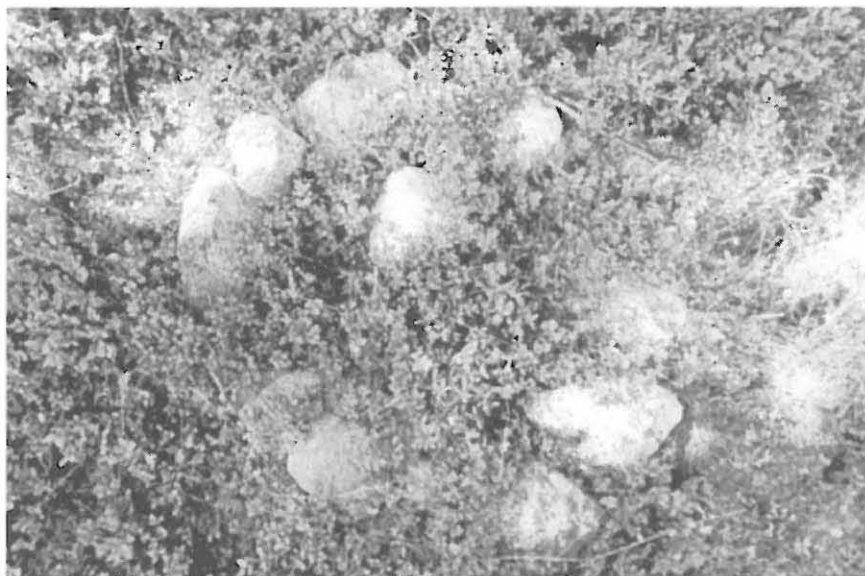
-

**Pintapoiminta:**

-



123677. Pikkuräme S, röykkiö. Etelästä.

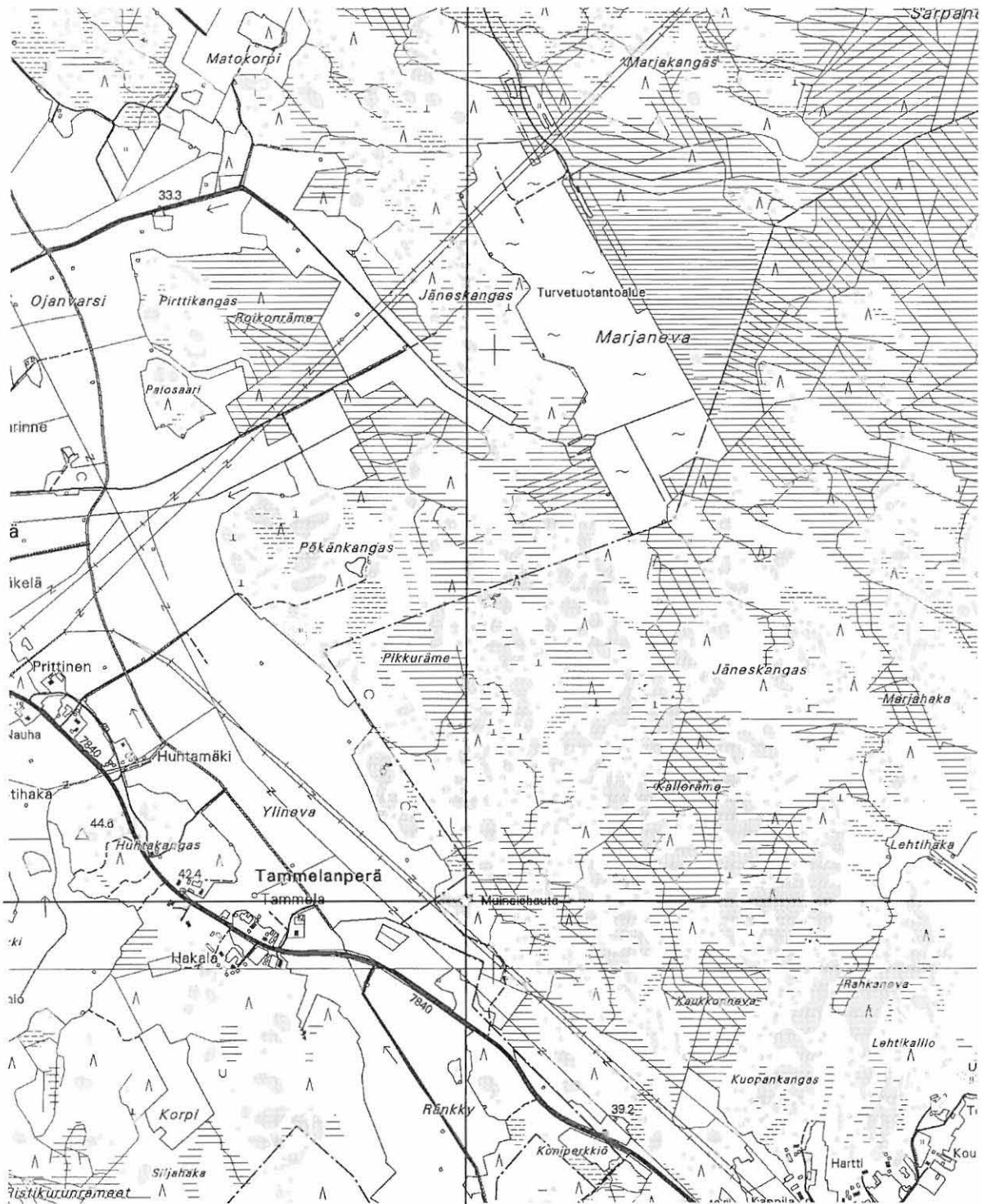


123678. Kehänmuotoinen rajamerkki kunnan rajan kulmassa Pikkurämeellä.

Ote peruskartasta 2431 06

MK 1:20000

Röykkiö x: 7131187, y: 2511986, z: 40

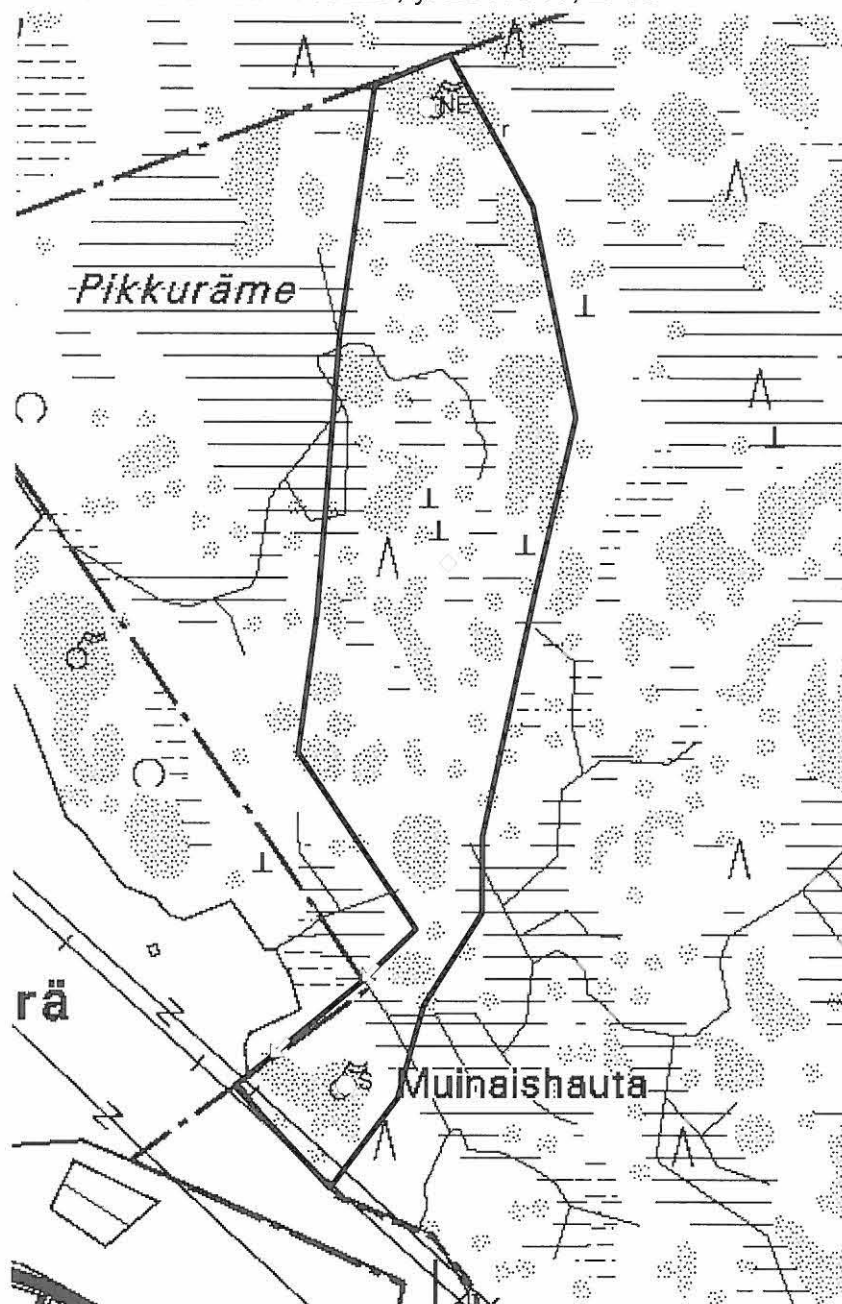


Suurennos peruskartasta 2431 06

MK 1:7500

Pikkuräme NE x: 7131187, y: 2511986, z: 40

Pikkuräme S x: 7130220, y: 2511910, z: 40



○ röykkiö

◇ luontainen kivikko

■ rajamerkki

▭ tarkastettu alue

## 24. Ojaperä, pronssi- tai rautakautisia röykkiöitä

<b>Muinaisjäännös- rekisterinumero:</b>	009 01 0024
<b>Kunta:</b>	Alavieska
<b>Kylä:</b>	Alavieska
<b>Tila- ja omistajatiedot:</b>	<u>Rek n:o 10:30 Ojansuu</u> Kauppinen Hanna Eliina Kyllikki Anttilanpolku 14 As 5 85200 ALAVIESKA Kauppinen Veikko Roopertti oikeudenomistajat Alavieska 85200 ALAVIESKA Kauppinen Tuomo Veikko Tapani Talus kyläntie 70 85200 ALAVIESKA <u>Rek n:o 11:43 Ojaranta</u> Huttunen Vilho Einari Jatkolantie 24 85200 ALAVIESKA
<b>Kiinteistötunnukset:</b>	009-401-0010-0030 009-401-0011-0043
<b>Muinaisjäännöstyyppi:</b>	Hautapaikat
<b>Tyypin tarkenne:</b>	Hautaröykkiöt (5 kpl) (ja peltoraunioita 4 kpl)
<b>Ajoitus:</b>	Pronssi- tai rautakautinen
<b>Rauhoitusluokka:</b>	II
<b>Sijainti:</b>	PK 2431 06 Taluskylä X: 7120749 Y: 2515357, Z: 48 m mpy (YKJ P: 7130443, I: 3371115) Noin 2,2 km Alavieskan kirkosta pohjoiseen.
<b>Tarkastus:</b>	10.6. 2002 M. Haimila
<b>Aiemmat tiedot:</b>	Inv. Heikkinen 1984
<b>Aiemmat löydöt:</b>	-
<b>Inventointilöydöt:</b>	-
<b>Kartat:</b>	Peruskarttaote 2431 06 Taluskylä 1:20000, peruskartan suurennos 1:1500
<b>Negatiivit:</b>	KM 123665-123667
<b>Diat:</b>	KM 49125-49127
<b>Ympäristö:</b>	Paikka on kuivatun Alavieskanjärven vanhaa rantaa. Entisen rantapenkereen päällä olevaa sekametsää, jonka pohja on kivikkoista ja paikoin kallioista. Röykkiöihin liittyy kaksi alueen laajinta paljasta kalliota. Kallioiden länsipuolella on peltoa ja eteläpuolella metsittyviä niittyjä. Paikka sijaitsee noin 200 metriä järviojasta itään.
<b>Kohteen kuvaus:</b>	Ojaperästä löytyi Heikkisen inventoinnin yhteydessä kolme röykkiötä (Heikkisen kohde 21). Kuvailun perusteella ei kuitenkaan voinut maastossa määrittää röykkiöiden tarkkoja paikkoja tai niiden järjestys. Uudessa inventoinnissa löytyi aiempien lisäksi 6 röykkiötä, joista neljä on kuitenkin todennäköisesti peltoraunioita. Röykkiöiden sijainti


ja suhde toisiinsa näkyy tarkemmin peruskartan suurenoksessa. Röykkiö 1 on itä-länsi –suuntainen, noin metrin korkuinen ja laajuudeltaan noin 2 x 8 metriä. Röykkiö 2 on itäkoillis-länsilounas –suuntainen ja noin 0,8 metriä korkea ja 2 x 4 metriä laaja munuaisen muotoinen rakennelma. Röykkiö 3 on lounas-koillinen –suuntainen metrin korkuinen ja 2 x 5 metriä laaja. Röykkiöt 1-3 sijaitsevat ryhmänä pohjoisemman kallion reunassa ja ne ovat paksun sammalen peitossa ja niiden päällä kasvaa puita. Sammalen alla röykkiöt vaikuttivat pelkistä noin päänkokoisista kivistä kasatuilta. Heikkisen mukaan kivet ovat olleet erikokoisia nyrkinkokoisesta aina 60 cm läpimittaisiin.

Röykkiöt 4 ja 5 ovat kolmesta edellisestä noin 60 metriä kaakkoon. Röykkiö 4 on pyöreä noin 0,8 metriä korkea ja sen halkaisija on noin 2,5 metriä. Röykkiö on kasattu pääosin noin parin nyrkin kokoisista kivistä. Röykkiö 5 on epämääräisen pitkulainen ja osin kallion kupeessa ja sen päällä. Kivet ovat suurimmaksi osaksi näkyvissä eteläpäässä, mutta pohjoispääty on sammalen ja muun kasvillisuuden peittämä. Rakenteen keskivaiheilla kasvaa puita. Koska maa on röykkiön alla epätasaista, sen korkeutta on vaikea arvioida. Röykkiö on 15 metriä pitkä ja pari metriä leveä. Röykkiön eteläreunalla kulkee matala oja mikä viitannee vieressä olleen aikanaan pellon. Saattaa olla että röykkiön eteläosa ei ole esihistoriallinen latomus vaan ainakin osittain pellosto raivatuista kivistä koostuva.

Röykkiöt 6-9 ovat metsittyvien niittyjen vierellä ja ne ovat todennäköisesti peltoraunioita. Röykkiöt 6 ja 7 ovat vierekkäin. Ne ovat noin puolen metrin korkuisia ja noin laajuudeltaan 2,5 x 2,5 metriä kumpikin. Röykkiö 8 muodostuu hajallaan olevista kivistä noin 5 metriä halkaisijaltaan olevalla alueella. Röykkiö 9 on epämääräisen muotoinen ja se voi olla myös muodostunut kahdesta eri kivikasasta. Se on noin puoli metriä korkea, 1,3 metriä leveä ja noin 10 metriä pitkä. Kivien päällä kasvaa sammalta, katajaa ja koivuja. Röykkiön ulkomuoto on varsin esihistoriallinen, mutta sen sijainti metsittyvän niityn ja noin 5 metrin päässä olevan ojan vierellä viittaa peltoraunioon.

<b>Laajuus:</b>	Noin 4200 m <sup>2</sup>
<b>Ehdotus suoja-alueeksi:</b>	Röykkiöiden 1-5 lähiympäristö noin 5 m säteellä ja niiden väliin jäävä metsäalue.
<b>Luokitusehdotus:</b>	II
<b>Suojelutoimenpiteet:</b>	-
<b>Havaintomahdollisuudet:</b>	Sammalpeitteiset röykkiöt ovat melko vaikeasti havaittavia.
<b>Lähilöytöjä:</b>	Lammasniemi 1 pronssikautinen löytöpaikka noin 1200 m itäkoilliseen.
<b>Koekuopat:</b>	-
<b>Pintapoiminta:</b>	-





49125. Ojaperä, röykkiö 2 edessä ja röykkiö 1 takana. Idästä.



49126. Ojaperä, röykkiö 4. Kaakosta.

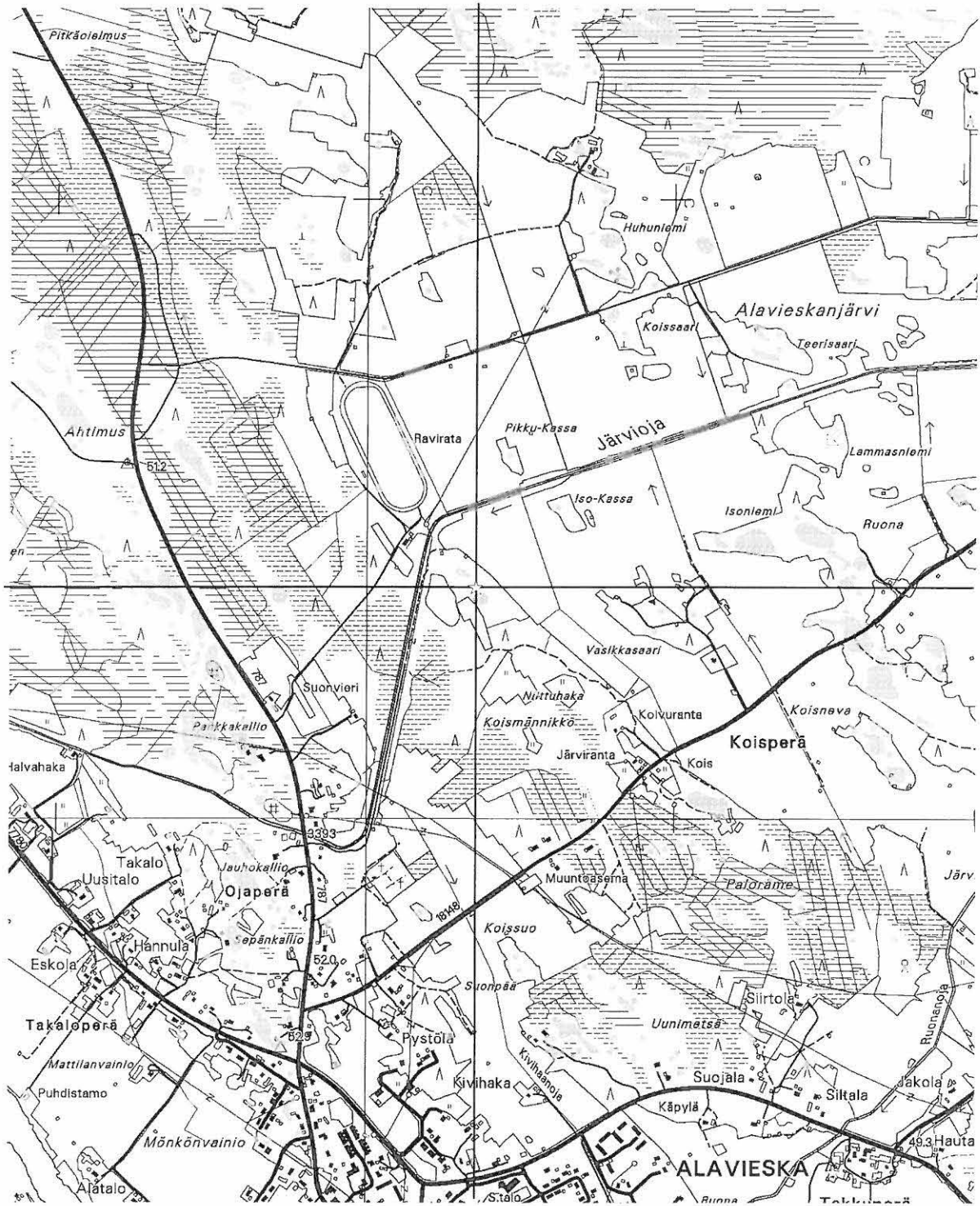


49127. Ojaperä, röykkiö 4, takana röykkiö 5:n toinen pää. Luoteesta.

Ote peruskartasta 2431 06

MK 1:20000

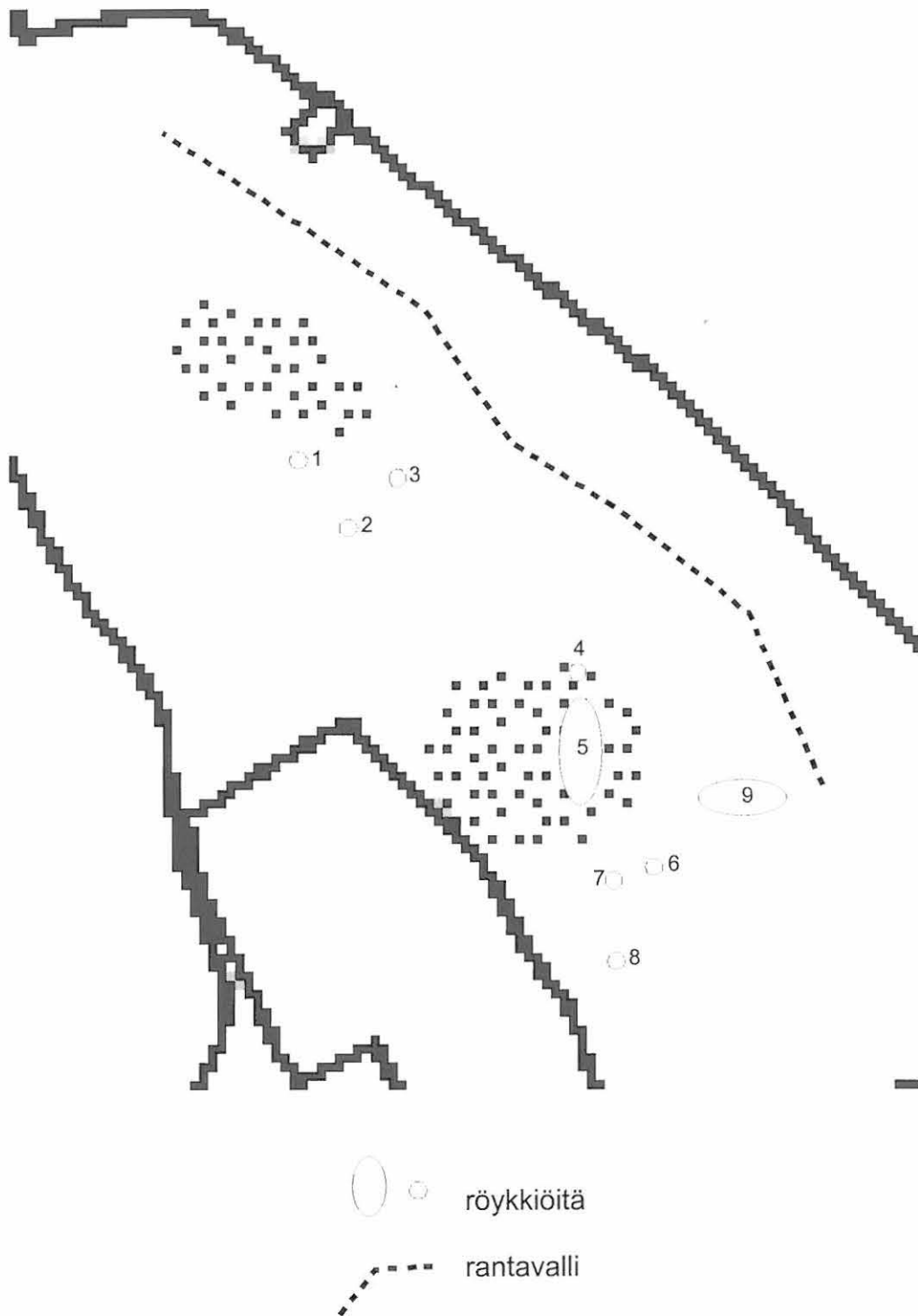
Röykkiöalueen keskipiste x: 7120749 y: 2515357, z: 48



Suurennos peruskartasta 2431 06

MK 1:1500

Röykkiöalueen keskipiste x: 7120749 y: 2515357, z: 48



## 25. Jutila, kivi- ja varhaismetallikautinen löytöpaikka

<b>Muinaisjäännös- rekisterinumero:</b>	009 04 0025
<b>Kunta:</b>	Alavieska
<b>Kylä:</b>	Alavieska
<b>Tila- ja omistajatiedot:</b>	<u>R:no 6:5 Rantapelto</u> Rajaniemi Ilkka Voitto Pellervo Kielastie 13 99600 SODANKYLÄ Rajaniemi Kalevi Untamo Kanttorinpolku 1 B 1 85200 ALAVIESKA Rajaniemi Vieno Esteri Oikeudenomistajat Jutilanranta 85200 ALAVIESKA Santtila Aila Anneli Marketta Järvenpääntie 168 66360 KESTI
<b>Kiinteistötunnukset:</b>	009-401-0022-0158
<b>Muinaisjäännöstyyppi:</b>	Löytöpaikka
<b>Tyypin tarkenne:</b>	Irtolöytöpaikat
<b>Ajoitus:</b>	Kivi ja varhaismetallikautinen
<b>Rauhoitusluokka:</b>	II
<b>Sijainti:</b>	PK 2431 05 Alavieska X: 7118574 Y: 2514296, Z: 45 m mpy (YKJ P: 7126821, I: 3372207) Noin 650 m Alavieskan kirkosta länteen.
<b>Tarkastus:</b>	5.6. 2002 M. Haimila
<b>Aiemmat tiedot:</b>	Inv. Heikkinen 1984
<b>Aiemmat löydöt:</b>	Pyöreäkylkinen latte tasatalta Someronkylän kylämuseossa.
<b>Inventointilöydöt:</b>	KM 33325:1 (varhaismetallikautinen saviastian pala)
<b>Kartat:</b>	Peruskarttaote 2431 05 Alavieska 1:20000, peruskartan suurennos 1:2000
<b>Negatiivit:</b>	KM 123659, 123660
<b>Diat:</b>	KM 49121
<b>Ympäristö:</b>	Paikka on Kalajoen partaalla pellolla ja pihapiirissä. Jutilan tila on asumaton ja piha hoitamaton. Pihan luoteisreunassa on purettu ulkorakennus.
<b>Kohteen kuvaus:</b>	Edellisen inventoinnin yhteydessä vuonna 1984 taltan löytäjä Eino Jutila ei ollut muistanut löydön ajankohtaa eikä löytöpaikkaa. Kyseessä on ilmeisesti jokin Jutilan rantapelloista. Rantapeltoja pintapoimittiin niiltä osin kuin se oli mahdollista ja tilan pihamaalle tehtiin koekuoppia. Löytöjen ja sijainnin perusteella paikalla saattaa olla kivi/varhaismetallikautinen asuinpaikka, mutta toistaiseksi paikkaa voidaan varmuudella pitää vain löytöpaikkana. Jutilan talo mainitaan Suur-Kalajoen historia I:n mukaan jo vuoden 1547 kymmenysluettelossa. Pitkä historiallisen ajan asutusjakso on

perusteellisesti sekoittanut maakerroksia, mikä näkyy selvästi löydöissä.

**Laajuus:**

-

**Ehdotus suoja-alueeksi:**

-

**Luokitusehdotus:**

II

**Suojelutoimenpiteet:**

-

**Havaintomahdollisuudet:** Ei maanpinnalle havaittavia rakenteita.

**Lähilöytöjä:**

Takkunen [4] kivikautinen asuinpaikka noin 2,2 km itäkoilliseen, Huhtala [11] kivikautinen löytöpaikka noin 1,2 km itä kaakkoon.

**Koekuopat:**

Koekuopat tehtiin Jutilan pihamaalle lähelle rantatörmää, ks. tarkempi sijainti kartasta.

KK 1: 3 metriä rantatöyrään reunasta. 40 x 40 cm, syvyys 45 cm. 0-6 cm pintaturve, 6-30 cm hienon hiekan sekaista tummaa ruokamultaa, 30-45 cm kellertävää hienoa silttiä. Multakerroksen alaosassa oli joitain kiviä ja hiilenpaloja. Löydöt: Lukuisia tiilenpaloja ja palanutta savea, joka on todennäköisesti peräisin vanhoista tiilistä. Kappale palamatonta luuta. Löytöjä ei otettu talteen.

KK 2: 40 x 40, syvyys 50 cm. 0-5 cm pintaturve, 5-15 cm kellertävä sora, 15-40 cm tiivis musta multa, 40-42 cm maatumattomia tummia kasvijäänteitä, 42-44 cm tiivistä multaa, 44-50 cm kellertävän harmaata silttiä. Löydöt: Lukuisia hienon hiekan sekaisia kappaleita palanutta savea, jotka lienevät peräisin vanhoista tiilistä. Pala palamatonta luuta ja kolme pientä palaa palanutta luuta. Rautaisen niitin tai pultin pahoin ruostunut pää. Löytöjä ei otettu talteen.

KK 3: 40x40 cm, syvyys 44 cm. 0-4 cm pintaturve, 4-44 cm kivistä peltomultaa. Kuopan pohjalla on nokiraita, mutta kivet estävät kaivamasta syvemmälle. Löydöt: Lukuisia paloja palanutta savea, todennäköisesti vanhojen tiilien kappaleita. Lasitettua punasavi-keramiikkaa. Palamatonta luuta. Pieni pala hiekansekaista kuonaa. Epämääräinen samea kvartsi-iskos. Taotun naulan varsi. Varhaismetallikautinen saviastian pintapala, jossa on loivia koristeuurteita. Viimeistä saviastianpalaa lukuun ottamatta löytöjä ei otettu talteen.

**Pintapoiminta:**

Jutilan tilaa ympäröivät pellot kasvoivat pitkää orasta. Pari peltoa oli mahdollista kiertää ympäri ja tarkastaa niiden reunat, ks. sijainti kartassa. Maaperä on kuivaa harmaata multaa. Sää aurinkoinen, havaittavuus heikko.

Löydöt: Pellon joen puoleisessa reunassa lohkottuja kiviä ja kivilaji-iskoksen näköisiä kappaleita. Kivet lienevät syntyneet joen törmää koneellisesti perattaessa (piste 1 kartalla). Pisteessä 2 oli kappale palanutta savea ja pisteessä 3 epämääräinen kvartsin kappale. Löytöjä ei otettu talteen.



49121. Jutilan pihamaa. Koekuoppien paikat merkitty keihäillä. Lännestä.



123660. Jutilan pintapoimittuja peltoja. Koillisesta.

Ote peruskartasta 2431 05

MK 1:20000

Päärakennus x: 7118574, y: 2514296, z: 45



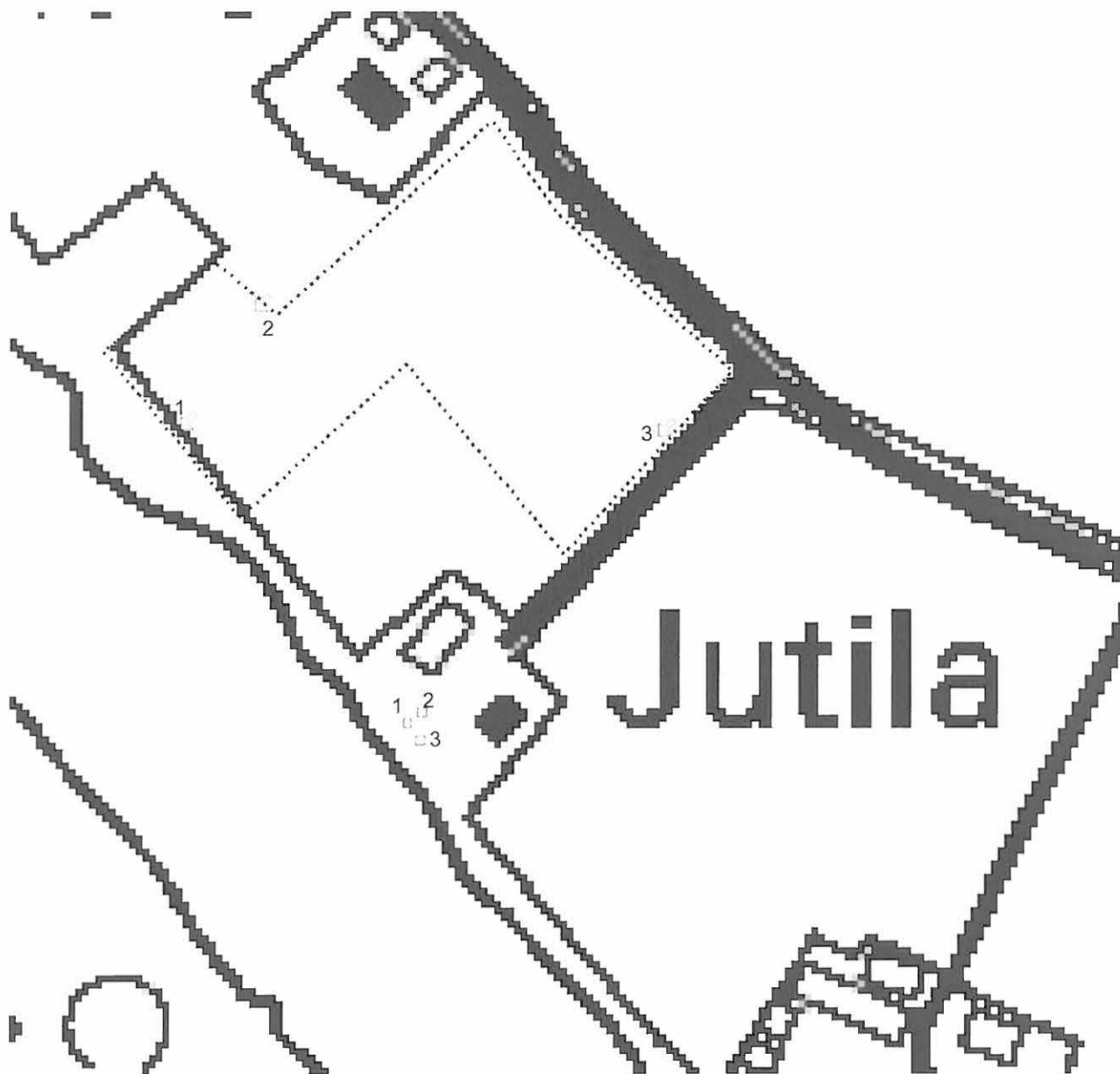
Jutilan päärakennus



Ote peruskartasta 2431 05

MK 1:2000

Päärakennus x: 7118574, y: 2514296, z: 45

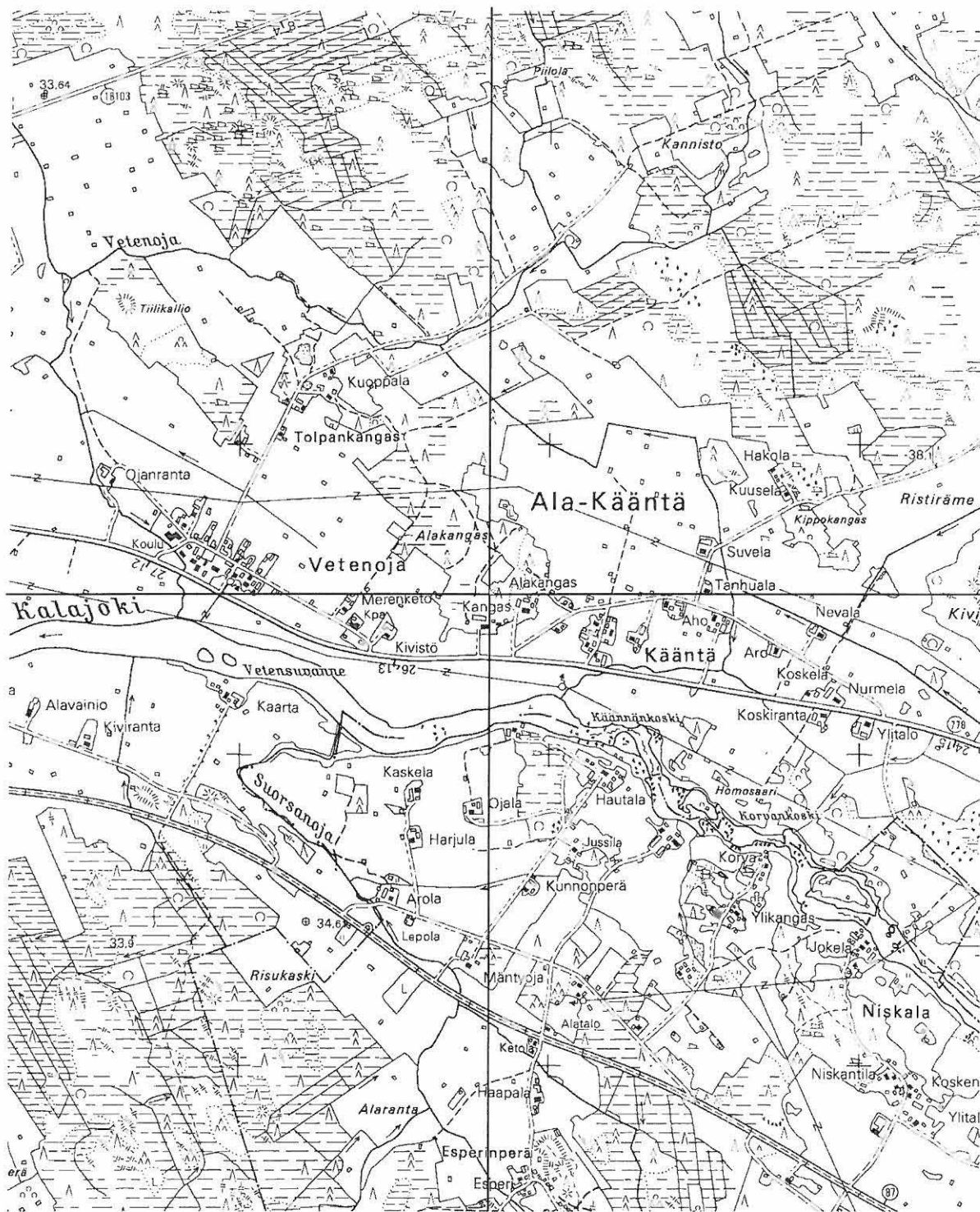


- koekuoppa
- ▣ pintapoimintalöytöjä
- ⋯ pintapoimittu reitti

## 26. Kangas, kivikautinen löytöpaikka

<b>Muinaisjäännös-</b> <b>rekisterinumero:</b>	009 54 0026
<b>Kunta:</b>	Alavieska/Kalajoki
<b>Kylä:</b>	Yli-Kääntä/Ala-Kääntä
<b>Tila- ja omistajatiedot:</b>	-
<b>Kiinteistötunnukset:</b>	-
<b>Muinaisjäännöstyyppi:</b>	Löytöpaikat
<b>Tyypin tarkenne:</b>	Irtolöytöpaikat
<b>Ajoitus:</b>	Kivikautinen
<b>Rauhoitusluokka:</b>	II
<b>Sijainti:</b>	PK 2431 03 Palo X: 7122515 Y: 2507806, Z: - m mpy (Kankaan koordinaatit, tarkka löytöpaikka ei ole tiedossa) (YKJ P: 7132288, I: 3370608) Noin 8 km Alavieskan kirkosta länsiluoteeseen.
<b>Tarkastus:</b>	-
<b>Aiemmat tiedot:</b>	Inv. Heikkinen 1984
<b>Aiemmat löydöt:</b>	Reikäkivi Ylivieskan museossa.
<b>Inventointilöydöt:</b>	-
<b>Kartat:</b>	Peruskarttaote 2431 03 Palo 1:20000
<b>Negatiivit:</b>	-
<b>Diat:</b>	-
<b>Ympäristö:</b>	-
<b>Kohteen kuvaus:</b>	Reikäkivi (arkeologian osaston arkistossa kansio ”kivikauden yksityiskokoelmat, Ylivieska”) on löydetty Alavieskan Käännänkylästä noin 300 metriä rannasta kankaasta puolen metrin syvyydestä. Samasta paikasta kerrotaan löydetyn kivikirves, joka on hukkunut. Tarkempi löytöpaikka ja ajankohta eivät ole tiedossa. Käännänkylässä on peruskartan mukaan paikannimi Kangas, joka on Kalajoen puolella. Tämä voi olla tarkempi löytöpaikka, jos kankaalla tarkoitetaan paikannimeä eikä kuvata maastoa.
<b>Laajuus:</b>	-
<b>Ehdotus suoja-alueeksi:</b>	-
<b>Luokitusehdotus:</b>	-
<b>Suojelutoimenpiteet:</b>	-
<b>Havaintomahdollisuudet:</b>	-
<b>Lähilöytöjä:</b>	-
<b>Koekuopat:</b>	-
<b>Pintapoiminta:</b>	-

Ote peruskartasta 2431 03  
MK 1:20000  
Kangas x: 7122515, y: 2507806, z: -



## 27. Lammasniemi 2, varhaismetallikautisia röykkiöitä

<b>Muinaisjäännösrekisterinumero:</b>	009 01 0027
<b>Kunta:</b>	Alavieska
<b>Kylä:</b>	Taluskylä
<b>Tila- ja omistajatiedot:</b>	<u>R:no 20:1 Lammasniemi</u> Rautio Salme Annikki Tarhaajantie 10 86300 OULAINEN
<b>Kiinteistötunnukset:</b>	009-408-0020-0001
<b>Muinaisjäännöstyyppi:</b>	Hautapaikat
<b>Tyypin tarkenne:</b>	Hautaröykkiöt (4 kpl)
<b>Ajoitus:</b>	Varhaismetallikautinen
<b>Rauhoitusluokka:</b>	II
<b>Sijainti:</b>	PK 2431 06 Taluskylä X: 7127794 Y: 2516583, Z: 55 m mpy (Keskipiste) (YKJ P: 7128927, I: 3367833) Röykkiö 1 x: 7127789, y: 2516592 Röykkiö 2 x: 7127796, y: 2516589 Röykkiö 3 x: 7127797, y: 2516580 Röykkiö 4 x: 7127801, y: 2516572 Noin 9,4 km Alavieskan kirkosta pohjoiskoilliseen.
<b>Tarkastus:</b>	25.6. 2002 M. Haimila
<b>Aiemmat tiedot:</b>	-
<b>Aiemmat löydöt:</b>	-
<b>Inventointilöydöt:</b>	-
<b>Kartat:</b>	Peruskarttaote 2431 06 Taluskylä 1:20000, suurennos peruskartasta 1:1500
<b>Negatiivit:</b>	-
<b>Diat:</b>	KM 49143- 49145
<b>Ympäristö:</b>	Melko tasaisella mäntykankaalla, jossa on siellä täällä kallionpaljastumia.
<b>Kohteen kuvaus:</b>	Paikalla on neljä röykkiötä. <u>Röykkiö 1</u> on epämääräisen pyöreähkö halkaisijaltaan noin 2 metriä, noin 50 x 30 cm kivistä kasattu ja noin 0,5 metriä korkea. <u>Röykkiö 2</u> sijaitsee edellisestä noin 4 metriä lounaaseen. Röykkiö on pitkulainen noin 1,5 x 3 metriä, korkeus noin 0,4 metriä. <u>Röykkiö 3</u> sijaitsee edellisestä noin 5 metriä lounaaseen. Röykkiö on epämääräisen soikea ja sen halkaisija on noin 3 metriä, korkeus noin 0,5 metriä. Röykkiön keskellä on kuoppa. <u>Röykkiö 4</u> sijaitsee noin 6 metriä edellisestä lounaaseen. Röykkiö on pyöreähkö, halkaisijaltaan noin 3 metriä, keskellä on matalampi kohta, mutta ei varsinaisia kaivelun jälkiä. Röykkiöiden sijainnin kertoi Antero Kodis Taluskylältä.
<b>Laajuus:</b>	Noin 450 m <sup>2</sup>
<b>Ehdotus suoja-alueeksi:</b>	Röykkiöiden välitön ympäristö.
<b>Luokitusehdotus:</b>	II