


Suojelutoimenpiteet: -
Havaintomahdollisuudet: -
Lähilöytöjä: -
Koekuopat: -
Pintapoiminta: -



49144. Lammasniemi 2, rökkiö 1 oikealla ja rökkiö 2 vasemmalla. Länneestä.



49145. Lammasniemi 2, rökkiö 3. Lounaasta.



49146. Lammasniemi 2, rökkiö 4. Lounaasta.

Suurennos peruskartasta 2431 06

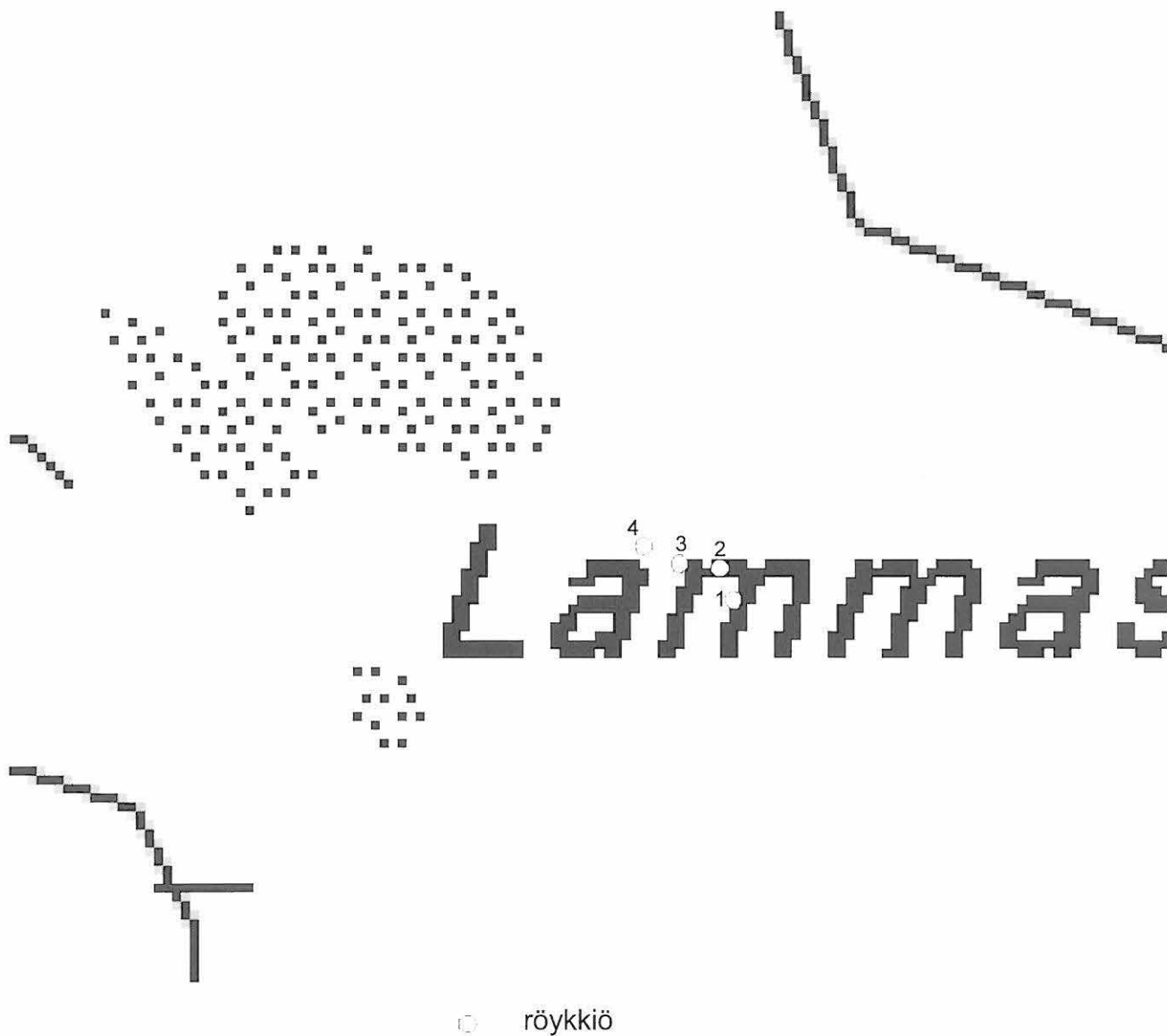
MK 1:1500

Röykkiö 1 x: 7127789, y: 2516592

Röykkiö 2 x: 7127796, y: 2516589

Röykkiö 3 x: 7127797, y: 2516580

Röykkiö 4 x: 7127801, y: 2516572



28. Salosaari, pronssikautinen röykkiö

Muinaisjäännös- rekisterinumero:	009 01 0028
Kunta:	Alavieska
Kylä:	Alavieska
Tila- ja omistajatiedot:	<u>R:no 30:3 Salosaari</u> Kivioja Otto Harald Kuppitie 3 85100 KALAJOKI
Kiinteistötunnukset:	009-401-0030-0003
Muinaisjäännöstyyppi:	Hautapaikat
Tyyppin tarkenne:	Hautaröykkiöt (1 kpl)
Ajoitus:	Pronssikautinen
Rauhoitusluokka:	-
Sijainti:	PK 2431 06 Taluskylä X: 7124228 Y: 2517844, Z: 52,5 m mpy (YKJ P: 7130258, I: 3365507) Noin 6,4 km Alavieskan kirkosta pohjoiskoilliseen.
Tarkastus:	19.6. 2002 M. Haimila
Aiemmat tiedot:	-
Aiemmat löydöt:	-
Inventointilöydöt:	-
Kartat:	Peruskarttaote 2431 06 Taluskylä 1:20000
Negatiivit:	-
Diat:	KM 49141
Ympäristö:	Soiselle aukealle työntävä kaakko-luode suuntainen niemeke, jolla kasvaa havupuuvaltaista sekametsää. Niemekkeen kärjessä on muuta maastoa korkeammalle kohoava kallio. Melkein perille saakka pääsee traktorilla kuljettavaa tieuraa pitkin, joka alkaa Alavieskan kirkolta Saarenperään vievältä tieltä.
Kohteen kuvaus:	Kallion päällä on noin 3 x 3 metriä kokoinen ihmisen pään kokoisesta kivistä ladottu nelikulmainen röykkiö. Röykkiö on hyvässä kunnossa ja ilmeisesti koskematon. Röykkiöltä aukeaa hyvä näköala suolle. Röykkiön olemassaolo tunnettiin Alavieskassa entuudestaan. Inventointia varten sen näytti kartalta Antero Kodis Taluskylältä.
Laajuus:	Noin 10 m ²
Ehdotus suoja-alueeksi:	Lakisääteinen 2 metrin suoja-alue. Maisemallisesti voisi olla perusteltua suojella koko kalliomäki jolla röykkiö on.
Luokitusehdotus:	II
Suojelutoimenpiteet:	-
Havaintomahdollisuudet:	Röykkiö sijaitsee paikalla, josta aukeaa hyvä näköala suolle. Paikalla saa hyvän käsityksen siitä, millaiseen merenrantasaaristoon röykkiö on aikoinaan rakennettu.
Lähilöytöjä:	-
Koekuopat:	-
Pintapoiminta:	-

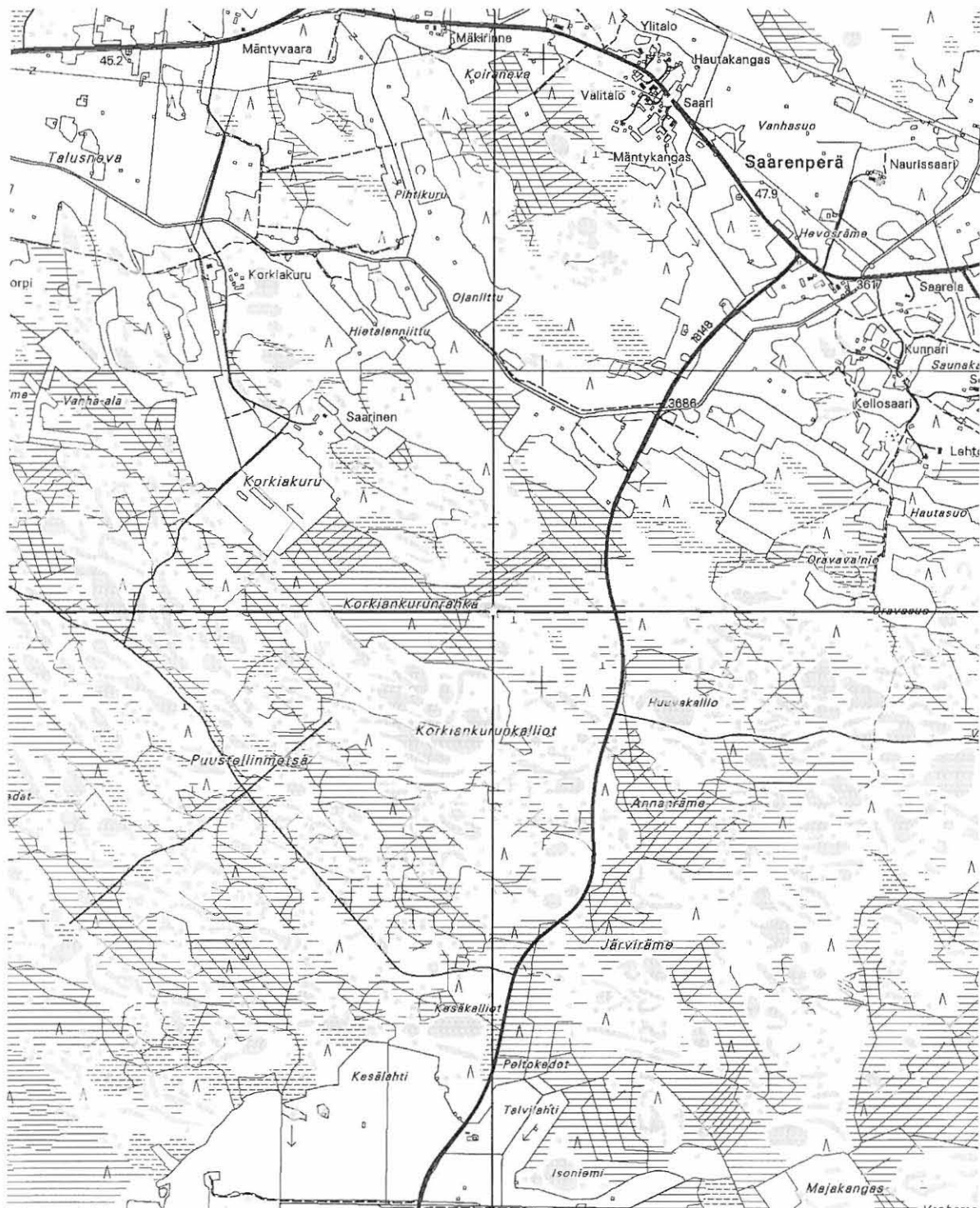


49141. Salosaari, röykkiö. Länestä.

Ote peruskartasta 2431 06

MK 1:20000

Röykkiö x: 7124228, y: 2517844, z: 52,5



29. Miehenneva, jätinkirkko?

Muinaisjäännös- rekisterinumero:	009 01 0029
Kunta:	Alavieska
Kylä:	Taluskylä
Tila- ja omistajatiedot:	<u>R:no 2:12 Peltomaa</u> Rautio Arto Heikki Matias Pohjapuolentie 114 85200 ALAVIESKA
Kiinteistötunnukset:	009-401-0002-0012
Muinaisjäännöstyyppi:	Kivirakenteet
Tyyppin tarkenne:	Jätinkirkot? (1 kpl)
Ajoitus:	Kivikautinen?
Rauhoitusluokka:	-
Sijainti:	PK 2431 06 Taluskylä X: 7129613 Y: 2515990, Z: 52,5 m mpy (YKJ P: 7134050, I: 3366682) Noin 11 km Alavieskan kirkosta pohjoiseen.
Tarkastus:	19.6. 2002 M. Haimila
Aiemmat tiedot:	-
Aiemmat löydöt:	-
Inventointilöydöt:	-
Kartat:	Peruskarttaote 2431 06 Taluskylä 1:20000, suurennos peruskartasta 1:2000
Negatiivit:	KM 123675
Diat:	KM 49139
Ympäristö:	Kuusimetsää kasvava kaakko-luode suuntainen mäki, jonka korkein kohta on jäkälän peittämää kalliota. Vallien kohdalla ja niiden välittömässä ympäristössä maa on ilmeisesti kivistä soraa, jonka alla on kallio. Mäen itäpuolella on soiden rikkomaa kallioista metsämaata. Länsipuolella on suota ja pelloksi raivattu Miehenneva.
Kohteen kuvaus:	Mäen laella kallioiden alueen kaakkoispuolella on kivivallia. Jäljellä on luode-kaakko suuntainen kyljellään olevan J-kirjaimen muotoinen pätkä ladottuja ihmisen pään kokoisia ja pienempiä kiviä (ks. peruskartan suurennos). Ulomman vallin keskellä on vielä pieni vallin tapainen. Vallin korkeus on noin 0,5 metriä ja sen leveys vaihtelee 1-2 metriin. Vallin pitkällä sivulla on pituutta noin 34 metriä ja lyhyt sivu on noin 22 metriä. Keskellä oleva valli on hieman epämääräinen. Se alkaa luoteessa selvänä, mutta muuttuu muutaman metrin päässä hajanaiseksi eikä lopulta erotu sammalen joukosta. Mittaukset on tehty GPS-paikantimella tehdyn kartoituksen pohjalta, joten mitat voivat heittää joitain metrejä. Antero Kodis Taluskylältä näytti paikan sijainnin kartalla. Hän kertoi, että kivivallit ovat aiemmin näkyneet selvästi, mutta metsän lannoittaminen on kasvattanut niiden päälle paksun sammalkerroksen. Kodis piti jäännöstä jätinkirkkona. Koska valli ei ole täydellinen kehä

ei ole varmaa onko paikalla jätinkirkko. Kivet eivät kuitenkaan ole pelkkä luonnonmuodostuma vaan selvästi ladottu paikalleen. Vallit ovat myös niin selkeitä, ettei niitä voine pitää hajotetun röykkiön jäänteinä.

- Laajuus:** Noin 160 m²
- Ehdotus suoja-alueeksi:** Näkyvät vallit ja niiden ympäristö vähintään 5 metrin matkalta. Sammalen peittämien kivivallien reunoja on hieman vaikea määrittää, minkä vuoksi suoja-alueen on hyvä olla laaja. Lisäksi vallin avoimen päädyn suunnassa on syytä suurentaa suoja-aluetta 25 metriin, että se kattaa mahdollisesti hajonneen osan muinaisjäännöstä.
- Luokitusehdotus:** II
- Suojelutoimenpiteet:** -
- Havaintomahdollisuudet:** Metsän ja sammalpeittämänä muinaisjäännös ei ole kovin helposti havaittavissa. Myös sen ympäristö on peitteistä.
- Lähilöytöjä:** -
- Koekuopat:** -
- Pintapoiminta:** -

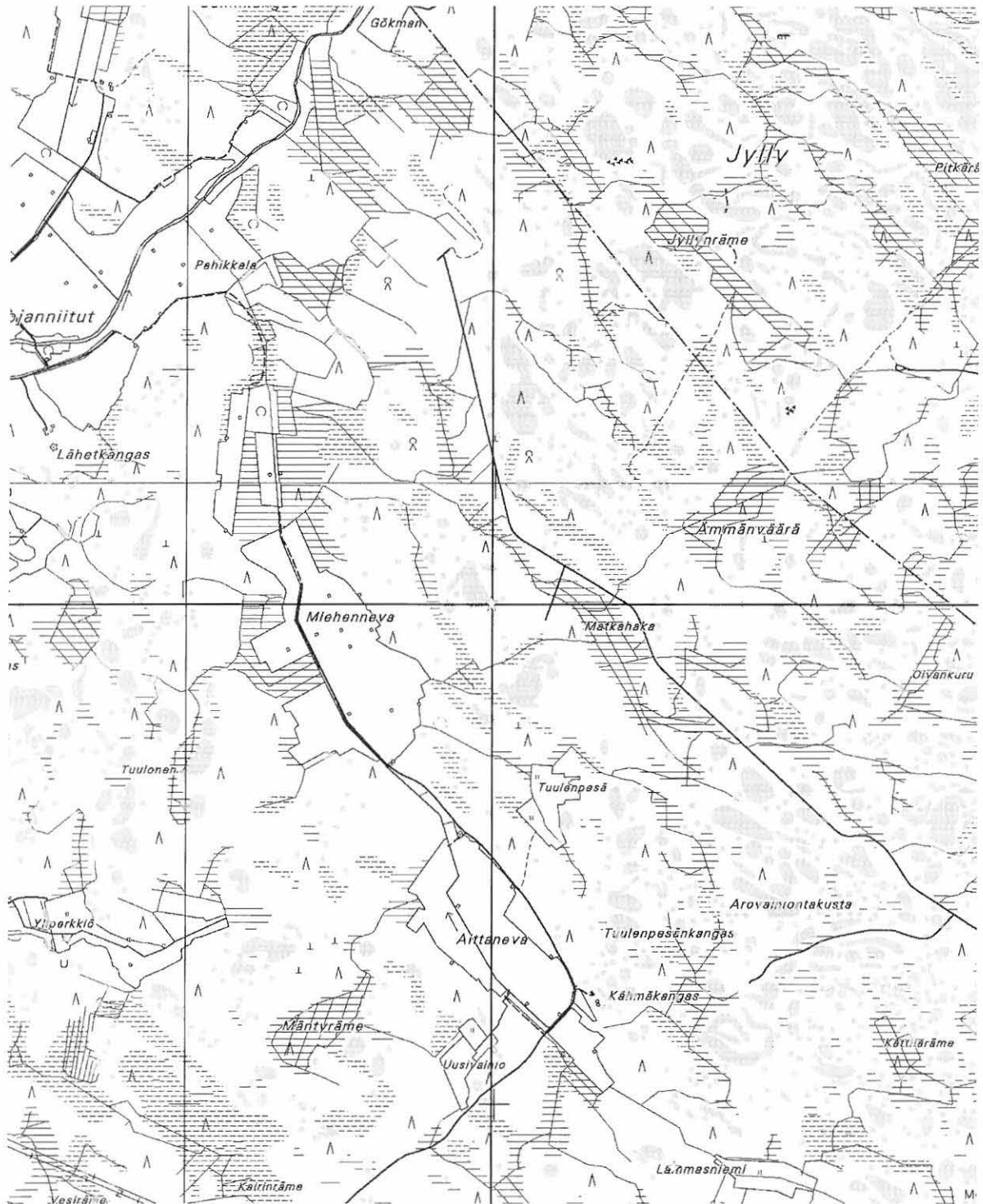


49139. Miehenneva, jätinkirkko? Vallin luoteisreunaa. Alempi nuoli ja viiva vallin alareunalla, ylempi nuoli ja viiva yläreunalla. Lännestä.

Ote peruskartasta 2431 06

MK 1:20000

Jätinkirkko? x: 7129613, y: 2515990, z: 52,5



Suurennos peruskartasta 2431 06

MK 1:2000

Jätinkirkko? x: 7129613, y: 2515990, z: 52,5



kivivalli

30. Mäenmaa, pronssikautinen röykkiö

Muinaisjäännös- rekisterinumero:	009 01 0030
Kunta:	Alavieska
Kylä:	Taluskylä
Tila- ja omistajatiedot:	<u>R:no 1:78 Ojala</u> Takalo Aimo Niilo Juhani Koutosentie 13 85230 TALUS
Kiinteistötunnukset:	009-408-0001-0078
Muinaisjäännöstyyppi:	Hautapaikat
Tyypin tarkenne:	Hautaröykkiöt (1 kpl)
Ajoitus:	Pronssikautinen
Rauhoitusluokka:	II
Sijainti:	PK 2431 06 Taluskylä X: 7126125 Y: 2513377, Z: 58 m mpy (YKJ P: 7133087, I: 3366561) Noin 7,7 km Alavieskan kirkosta pohjoisluoteeseen.
Tarkastus:	20.6. 2002 M. Haimila
Aiemmat tiedot:	-
Aiemmat löydöt:	-
Inventointilöydöt:	-
Kartat:	Peruskarttaote 2431 06 Taluskylä 1:20000
Negatiivit:	-
Diat:	KM 49142
Ympäristö:	Ympäröivästä metsästä kohoavan kallion laella. Röykkiön vierestä kulkee luontopolku.
Kohteen kuvaus:	Paikalla on soikea itä-länsi suuntainen röykkiö, kooltaan noin 5 x 2 metriä, korkeus noin 0,5 metriä. Röykkiötä on kaiveltu keskeltä ja idänpuoleiseen päähän kivien väliin on pystytetty luontopolun kyltti, joka kertoo röykkiöistä. Periaatteessa on mahdollista että paikalla on myös vierekkäin kaksi pienempää röykkiötä joiden väliin on levinnyt kiviä.
Laajuus:	Noin 10 m ²
Ehdotus suoja-alueeksi:	Röykkiön välitön ympäristö kallion päällä noin 50 m ²
Luokitusehdotus:	II
Suojelutoimenpiteet:	Luontopolun kyltti pitäisi siirtää röykkiön viereen.
Havaintomahdollisuudet:	Paikalla ja laajemmin samalla kallioisella mäellä on havaittavissa pronssikauden kallioinen rantamaisema.
Lähilöytöjä:	-
Koekuopat:	-
Pintapoiminta:	-

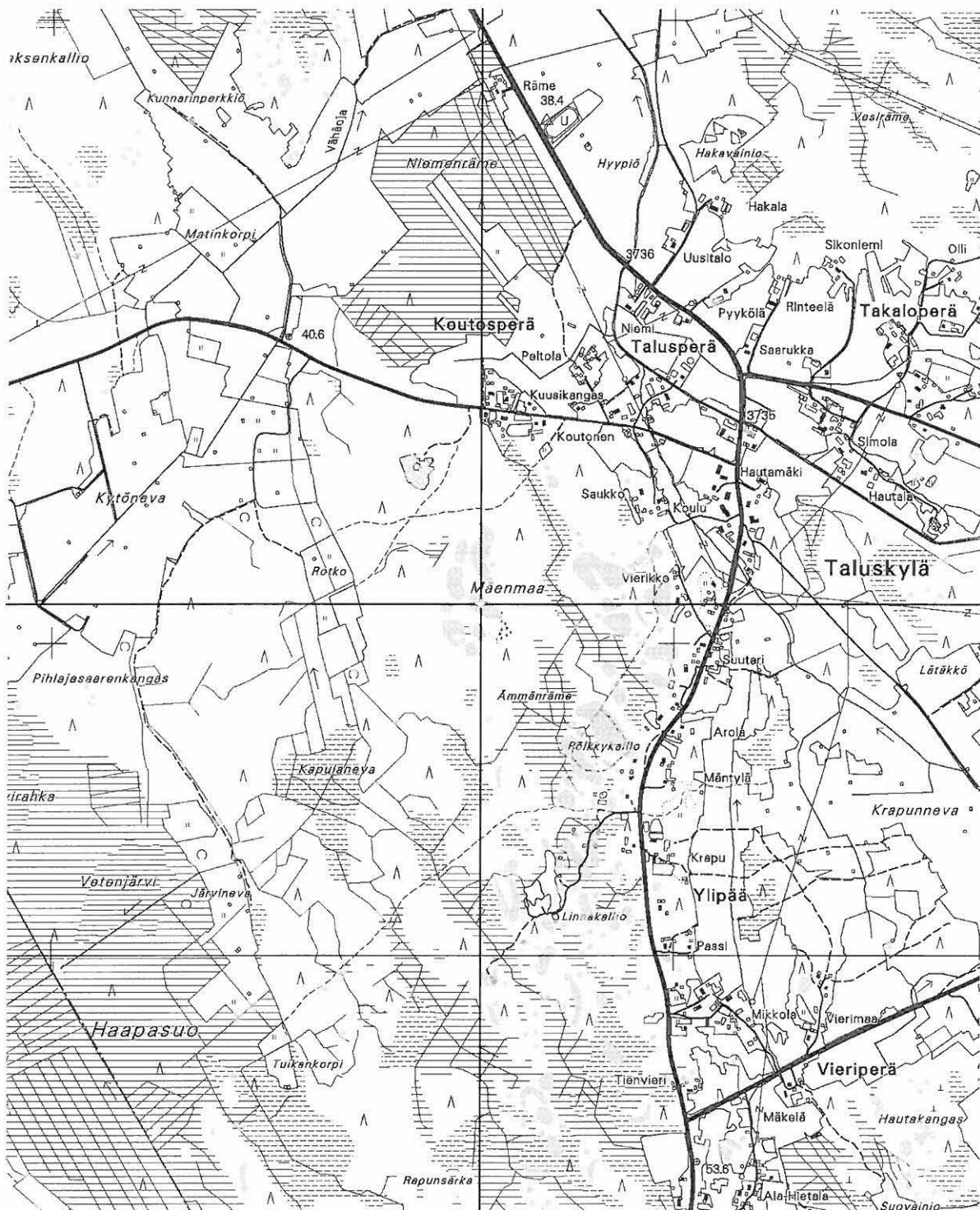


49142. Mäenmaa, röykkiö luontopolun varrella. Lounaasta.

Ote peruskartasta 2431 06

MK 1:20000

Röykkiö x: 7126125, y: 2513377, z: 58



31. Saukon lähde, kivikautinen löytöpaikka?

Muinaisjäännös- rekisterinumero:	009 00 0031
Kunta:	Alavieska
Kylä:	Taluskylä
Tila- ja omistajatiedot:	<u>R:no 3:36 Hautamäki</u> Talus Juha Sakari Taluskyläntie 764 85230 TALUS
Kiinteistötunnukset:	009-408-0003-0036
Muinaisjäännöstyyppi:	Löytöpaikat?
Tyyppin tarkenne:	Irtolöytöpaikat?
Ajoitus:	Kivikautinen
Rauhoitusluokka:	II
Sijainti:	PK 2431 06 Taluskylä X: 7126224 Y: 2513875, Z: 51 m mpy (YKJ P: 7129002, I: 3368335) Noin 7,7 km Alavieskan kirkosta pohjoiseen.
Tarkastus:	19.6. 2002 M. Haimila
Aiemmat tiedot:	-
Aiemmat löydöt:	Liuskenuolenkärki (nykyinen olinpaikka ei tiedossa)
Inventointilöydöt:	-
Kartat:	Peruskarttaote 2431 06 Taluskylä 1:20000
Negatiivit:	-
Diat:	KM 49138
Ympäristö:	Lähde on metsäisessä pohjoiseen viettävässä rinteessä.
Kohteen kuvaus:	Antero Kodis Taluskylältä kertoi, että aikoinaan lähettä perattaessa oli löydetty liuskenuolenkärki. Kertojan mukaan esine olisi toimitettu museoon, mutta esineestä tai sen olinpaikasta ei ole tarkempaa tietoa. Löytöpaikan lähteestä on ennen johdettu vesi omalla paineellaan Saukon taloon.
Laajuus:	Noin 10 m ²
Ehdotus suoja-alueeksi:	-
Luokitusehdotus:	II
Suojelutoimenpiteet:	-
Havaintomahdollisuudet:	-
Lähilöytöjä:	-
Koekuopat:	-
Pintapöiminta:	-

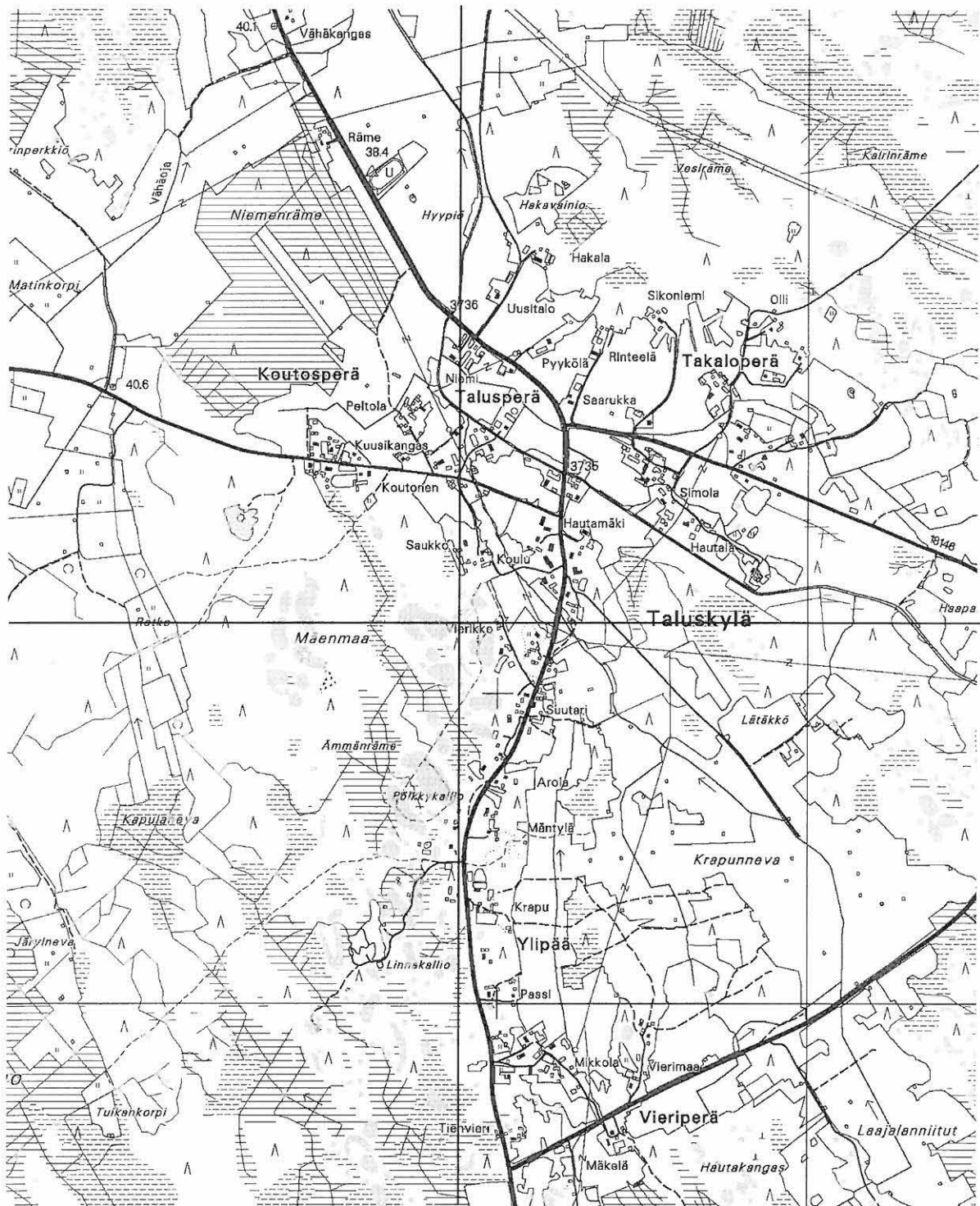


49138. Saukon lähde. Nuolenkärjen löytöpaikka. Kaakosta.

Ote peruskartasta 2431 06

MK 1:20000

Löytöpaikka x: 7126224, y: 2513875, z: 51



32. Puukirkko, kirkonpaikat

Muinaisjäännösrekisterinumero:	009 50 0001
Kunta:	Alavieska
Kylä:	Alavieska
Tila- ja omistajatiedot:	<u>R:no 0:0</u> Alavieskan seurakunta Papinpolku 1 85200 ALAVIESKA
Kiinteistötunnukset:	009-401-0000-0000
Muinaisjäännöstyyppi:	Kirkonpaikat
Tyypin tarkenne:	-
Ajoitus:	Historiallinen
Rauhoitusluokka:	-
Sijainti:	PK 2431 05 Alavieska X: 7118362 Y: 2514979, Z: 45 m mpy (YKJ P: 7121095, I: 3369068) Noin 200 m Alavieskan kirkosta etelään.
Tarkastus:	27.6. 2002 M. Haimila
Aiemmat tiedot:	Muinaisjäännösrekisteri
Aiemmat löydöt:	-
Inventointilöydöt:	-
Kartat:	Peruskarttaote 2431 05 Alavieska 1:20000
Negatiivit:	KM 123884, 123894
Diat:	KM 49148-49149
Ympäristö:	Alavieskan kirkonkylässä lähellä joen rantaa. Vanhan hautausmaan luoteiskulmassa.
Kohteen kuvaus:	Hautausmaan kulmassa on Alavieskan I ja II kirkon muistokivi. I rakennettu 1651 ja II 1733-38 ja purettu 1794. Suur-Kalajoen historia II:ssa mainitaan, että vuonna 1651 rakennettu saarnahuone todettiin vuonna 1787 niin huonokuntoiseksi ettei sitä kannattanut korjata. Uusi kirkkorakennus päätettiin rakentaa 225 kynnärän päähän Huhtamäelle. Kirkko paloi vuonna 1916. Vuonna 1798 rakennettu kellotapuli on nykyään siirretty Alavieskan nykyisen kirkon viereen. Vanhalla kirkonpaikalla ei ole mitään maan päälle näkyviä merkkejä rakennuksista.
Laajuus:	?
Ehdotus suoja-alueeksi:	-
Luokitusehdotus:	II
Suojelutoimenpiteet:	-
Havaintomahdollisuudet:	-
Lähilöytöjä:	-
Koekuopat:	-
Pintapöiminta:	-



49148. Alavieskan kirkon tapuli uudella paikallaan. Kaakosta.

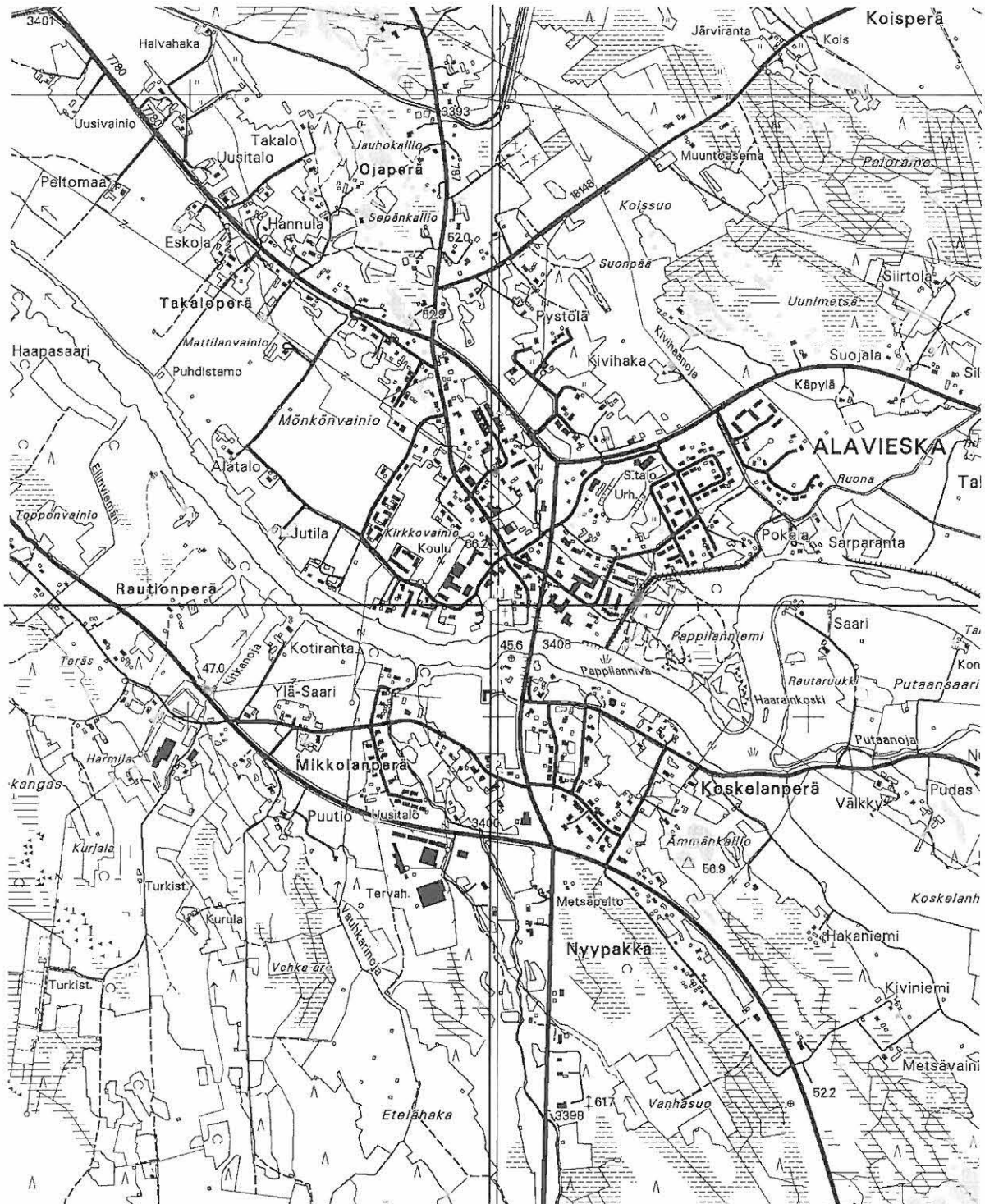


123894. Alavieskan kirkon tapulin vaivaisukko. Koillisesta.

Ote peruskartasta 2431 05

MK 1:20000

Vanha kirkonpaikka x: 7118362, y: 2514979, z: 45



33. Kähtävä maakivi, hakkaukset

Muinaisjäännösrekisterinumero:	009 50 0002
Kunta:	Alavieska
Kylä:	Kähtävä
Tila- ja omistajatiedot:	<u>R:no 2:66 Alahautala</u> Alahautala Aarne Alpo Asser ja Anna Liisa Koulutie 21 A 7 85200 ALAVIESKA
Kiinteistötunnukset:	009-403-0002-0066
Muinaisjäännöstyyppi:	Hakkaukset
Tyypin tarkenne:	-
Ajoitus:	Historiallinen
Rauhoitusluokka:	-
Sijainti:	PK 2431 05 Alavieska X: 7116067 Y: 2516247, Z: 55 m mpy (YKJ P: 7121095, I: 3370100) Noin 5 km Alavieskan kirkosta eteläkaakkoon.
Tarkastus:	18.6. 2002 M. Haimila
Aiemmat tiedot:	Muinaisjäännösrekisteri
Aiemmat löydöt:	-
Inventointilöydöt:	-
Kartat:	Peruskarttaote 2431 05 Alavieska 1:20000
Negatiivit:	-
Diat:	KM 49136
Ympäristö:	Paikka on Kähtävänojan rannalla oleva peltojen ympäröimä niitty.
Kohteen kuvaus:	Paikalla oppaina olleet Aino Kähtävä ja Lasse Saukonoja kertoivat, että kivi oli ollut näkyvillä ennen uuden tien tekemistä 1980-luvulla. He muistivat kivessä olleen vuosiluvun 1481. Muinaisjäännösrekisterin mukaan kivessä on ollut lisäksi kirjaimet VA. Kiveä oli Kähtäväläisten toimesta etsitty, mutta sitä ei ollut paikalta löytynyt. Paikalla oli joskus ollut myös vesimylly.
Laajuus:	-
Ehdotus suoja-alueeksi:	-
Luokitusehdotus:	III
Suojelutoimenpiteet:	-
Havaintomahdollisuudet:	-
Lähilöytöjä:	-
Koekuopat:	-
Pintapoiminta:	-

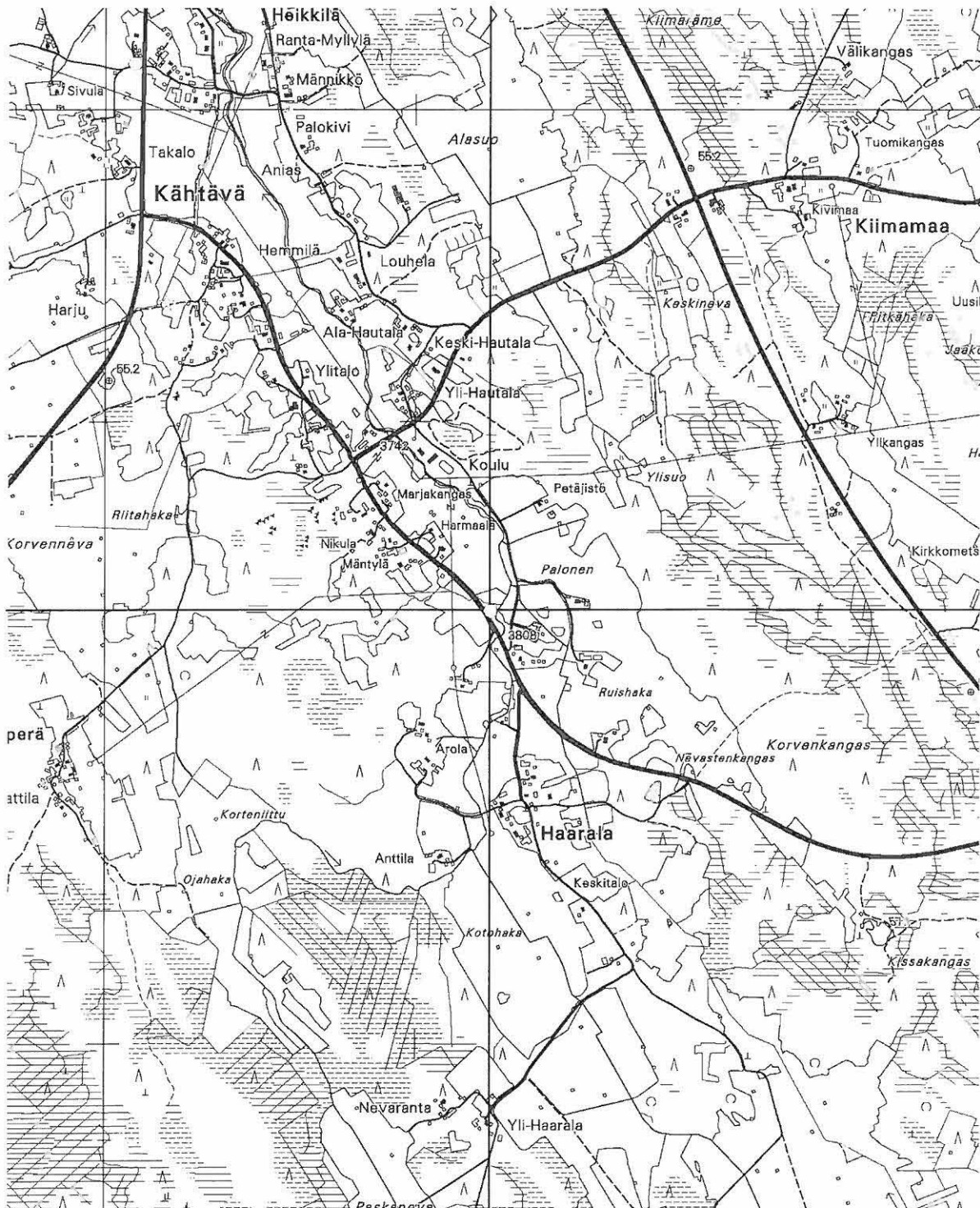


49136. Kähtävän maakiven viimeinen tunnettu sijaintipaikka tie itäpuolella. Luoteesta.

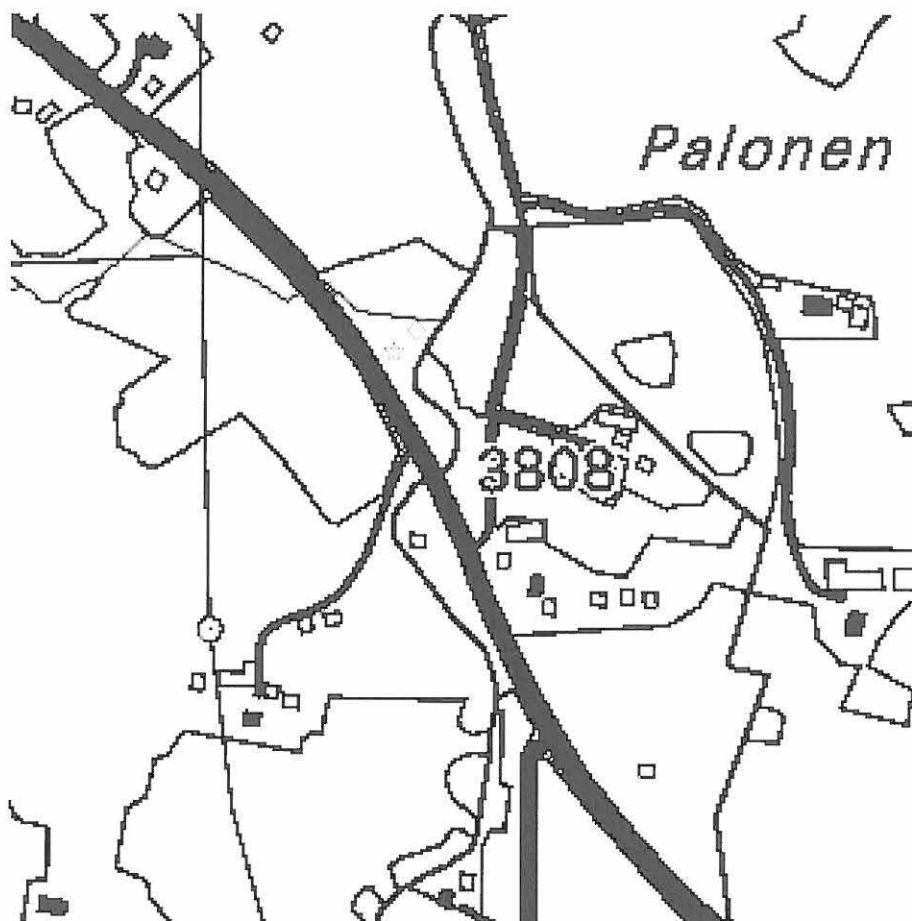
Ote peruskartasta 2431 05

MK 1:20000

Maakivi x: 7113389, y: 2516247, z: 55



Suurennos peruskartasta 2431 05
MK 1:5000
Maakivi x: 7113389, y: 2516247, z: 55



- ★ maakiven viimeinen tunnettu sijainti
- ◇ vesimyllyn paikka

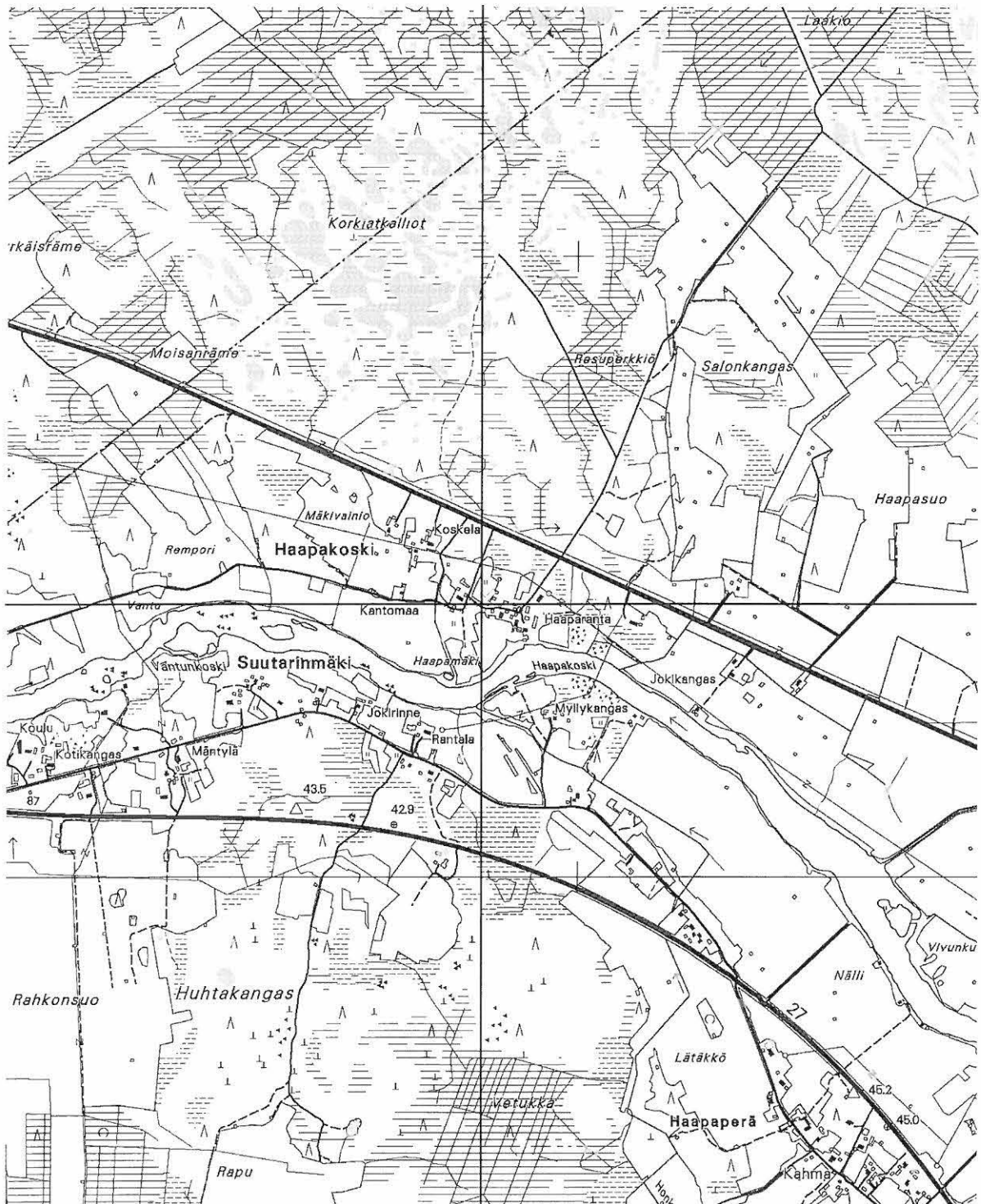
34. Haapakoski, historiallisen ajan löytöpaikka

Muinaisjäännösrekisterinumero:	009 50 0003
Kunta:	Alavieska
Kylä:	Yli-Kääntä
Tila- ja omistajatiedot:	-
Kiinteistötunnukset:	-
Muinaisjäännöstyyppi:	Löytöpaikat
Tyyppin tarkenne:	Irtolöytöpaikat
Ajoitus:	Historiallinen
Rauhoitusluokka:	-
Sijainti:	PK 2431 05 Alavieska X: 7120880 Y: 2511690, Z: - m mpy (Haapakosken koordinaatit, tarkka löytöpaikka ei ole tiedossa) (YKJ P: 7123766, I: 3365901) Noin 4 km Alavieskan kirkosta luoteeseen.
Tarkastus:	-
Aiemmat tiedot:	Muinaisjäännösrekisteri
Aiemmat löydöt:	-
Inventointilöydöt:	-
Kartat:	Peruskarttaote 2431 06 Taluskylä 1:20000
Negatiivit:	-
Diat:	-
Ympäristö:	Kalajoen pohjoisrannalla.
Kohteen kuvaus:	Muinaisjäännösrekisterin mukaan paikalta on löydetty kivääri ja taaleri vuodelta 1718. Löytöpaikka ei ole tiedossa, karttaotteessa näkyy Haapakosken alue.
Laajuus:	-
Ehdotus suoja-alueeksi:	-
Luokitusehdotus:	-
Suojelutoimenpiteet:	-
Havaintomahdollisuudet:	-
Lähilöytöjä:	-
Koekuopat:	-
Pintapoiminta:	-

Ote peruskartasta 2431 06

MK 1:20000

Arvioitu löytöalue x: 7120880, y: 2511690, z: -



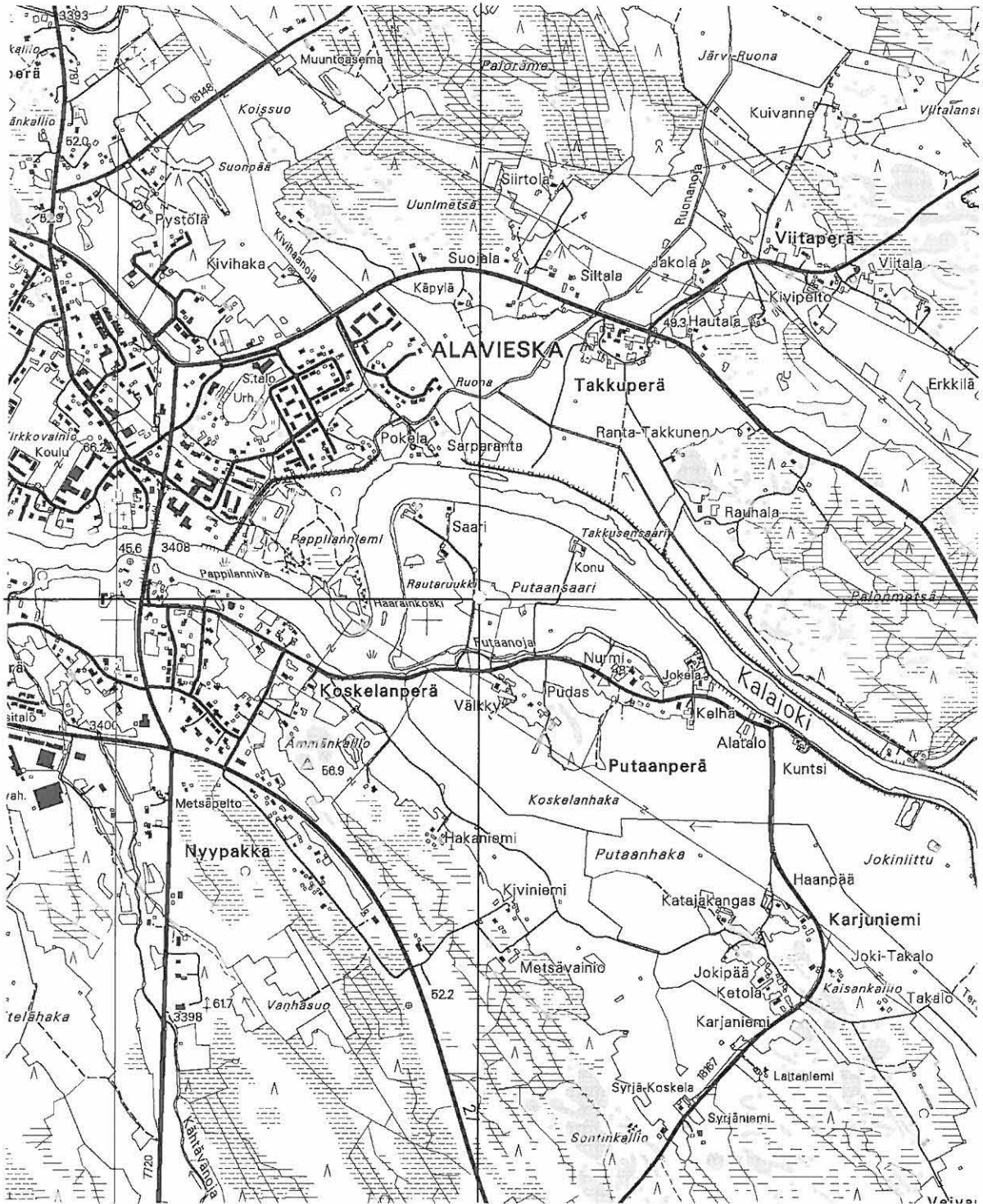
35. Rautaruukki, raudanvalmistuspaikka

Muinaisjäännös- rekisterinnumero:	009 50 0035
Kunta:	Alavieska
Kylä:	Alavieska
Tila- ja omistajatiedot:	<u>R:no 22:110 Kangasjutila</u> Pudas Matti Jaakko Antero Putaanperäntie 137 85200 ALAVIESKA Suuntala Jaana Irene Putaanperäntie 137 85200 ALAVIESKA Autio Mauri Ensio Putaanperäntie 279 85200 ALAVIESKA
Kiinteistötunnukset:	009-401-0022-0110
Muinaisjäännöstyyppi:	Valmistuspaikat
Tyypin tarkenne:	-
Ajoitus:	Historiallinen
Rauhoitusluokka:	-
Sijainti:	PK 2431 05 Alavieska X: 7118073 Y: 2516174, Z: 45 m mpy (YKJ P: 7120750, I: 3370248) Noin 1,4 km Alavieskan kirkosta itäkaakkoon.
Tarkastus:	27.6. 2002 M. Haimila
Aiemmat tiedot:	-
Aiemmat löydöt:	-
Inventointilöydöt:	-
Kartat:	Peruskarttaote 2431 05 Alavieska 1:20000
Negatiivit:	-
Diat:	-
Ympäristö:	Paikka sijaitsee Kalajoen ja Putaanojan väliin jäävällä Putaansaarella pienessä metsikössä.
Kohteen kuvaus:	Peruskartassa on paikannimi <i>rautaruukki</i> . Paikalla on metsää, jossa on epämääräisiä mahdollisesti luontaisia kuopanteita ja kivikkoa. Mitään maanpäällisiä rakenteita ei ole näkyvissä. Metsikön halkaisevan tien länsipuolelle on rakennettu omakotitaloja. Pihatöissä ollut vanha herra kertoi, että paikalla on joskus ollut raudanvalmistusta ja paja, jossa on tehty mm. alasimia. Rauta on kuitenkin ollut heikkolaatuista. Joissain Alavieskan taloissa on vieläkin paikalla valmistettuja rautaesineitä.
Laajuus:	?
Ehdotus suoja-alueeksi:	-
Luokitusehdotus:	II
Suojelutoimenpiteet:	-
Havaintomahdollisuudet:	-
Lähilöytöjä:	-
Koekuopat:	-
Pintapöimintä:	-

Ote peruskartasta 2431 05

MK 1:20000

Rautaruukki x: 7118073, y: 2516174, z: 45



36. Takalon piilopirtti, historiallisen ajan asuinpaikka

Muinaisjäännös- rekisterinumero:	009 51 0036
Kunta:	Alavieska
Kylä:	Taluskylä
Tila- ja omistajatiedot:	<u>R:no 3:35 Paavola I</u> Talus Jaakko Johannes Taluskyläntie 787 85230 TALUS Talus Kaino Aliina oikeudenomistajat 85230 TALUS
Kiinteistötunnukset:	009-408-0003-0035
Muinaisjäännöstyyppi:	Asuinpaikat
Tyypin tarkenne:	Piilopirtit
Ajoitus:	Historiallinen
Rauhoitusluokka:	-
Sijainti:	PK 2431 06 Taluskylä X: 7129223 Y: 2515826, Z: 44 m mpy (YKJ P: 7131906, I: 3370426) Noin 10,7 km Alavieskan kirkosta pohjoiseen.
Tarkastus:	19.6. 2002 M. Haimila
Aiemmat tiedot:	-
Aiemmat löydöt:	-
Inventointilöydöt:	-
Kartat:	Peruskarttaote 2431 06 Taluskylä 1:20000
Negatiivit:	-
Diat:	KM 49140
Ympäristö:	Tasaista kuusimetsää.
Kohteen kuvaus:	Paikalla on piilopirtin pohja jonka kiveyksestä (tulisija) osa on puhdistettu sammalesta. Paikalla olevassa kyltissä kerrotaan, että piilopirtti on kuulunut Takalon suvulle. Vuonna 1714 venäläiset kasakat olivat havainneet pirtin savun ja tappaneet sen asukkaat. Vain yksi tytär oli päässyt piiloutumaan ja pelastunut.
Laajuus:	Noin 100 m ²
Ehdotus suoja-alueeksi:	Maanpäälle näkyvistä rakenteista vähintään 10 metriä rakennuksen pohjan ja välittömän ympäristön suojaamiseksi.
Luokitusehdotus:	II
Suojelutoimenpiteet:	-
Havaintomahdollisuudet:	Paikalla on taluskyläläisten pystyttämä kyltti, jossa kerrotaan pirtin tarina. Tulisijan pohja ja muita rakenteita näkyy maanpinnalle. Paikalle johtaa viitoitettu polku Takalonperältä Miehennevalle johtavalta metsätieltä.
Lähilöytöjä:	-
Koekuopat:	-
Pintapöiminta:	-



49140. Takalon piilopirtin jäänteet Miehennevalla. Etelästä.

Ruotusotamiehen torpanpaikka [37] historiallisen ajan asuinpaikka

37. Ruotusotamiehen torpanpaikka, historiallisen ajan asuinpaikka

Muinaisjäännös- rekisterinumero:	009 51 0037
Kunta:	Alavieska
Kylä:	Kähtävä
Tila- ja omistajatiedot:	<u>R:no 7:30 Mummunkangas</u> Karvonen Ari-Juha Eerik ja Eira Anneli Vesalantie 1 85210 KÄHTÄVÄ
Kiinteistötunnukset:	009-403-0007-0030
Muinaisjäännöstyyppi:	Asuinpaikat
Tyyppin tarkenne:	Talonpohjat
Ajoitus:	Historiallinen
Rauhoitusluokka:	-
Sijainti:	PK 2431 05 Alavieska X: 7115145 Y: 2515098, Z: 52 m mpy (YKJ P: 7117875, I: 3369035) Noin 3,4 km Alavieskan kirkosta etelään.
Tarkastus:	18.6. 2002 M. Haimila
Aiemmat tiedot:	-
Aiemmat löydöt:	-
Inventointilöydöt:	-
Kartat:	Peruskarttaote 2431 06 Taluskylä 1:20000
Negatiivit:	-
Diat:	DA 49134-49135
Ympäristö:	Paikka on Alavieskasta Rautioon vievän tien vieressä länsipuolella pellon reunassa.
Kohteen kuvaus:	Pellon reunassa pihlajan alla on hakkauksin varustettu kivi ruotusotamiehen torpan paikalla. Kiveen on hakattu 715 ⁷ , jonkinlainen kruunu ja luku 1841. Muita maanpäälle näkyviä merkkejä rakennuksesta ei paikalla ole näkyvissä. Oppaina paikalla olivat Aino Kähtävä ja Lasse Saukonoja. Raili Alahautalan kirjan <i>Kähtävä sukupolvien taival</i> mukaan torpassa on luultavasti asunut Anders (Antti) Constantin Matinpöika Törri.
Laajuus:	?
Ehdotus suoja-alueeksi:	-
Luokitusehdotus:	II
Suojelutoimenpiteet:	-
Havaintomahdollisuudet:	-
Lähilöytöjä:	-
Koekuopat:	-
Pintapöiminta:	-



49134. Kähtävä, ruotusotamiehen torpanpaikka. Idästä.



49135. Kähtävä ruotusotamiehen torpanpaikka. Lähikuva kiven hakkauksista. Kuvan hakkaukset on korostettu digitaalisesti.

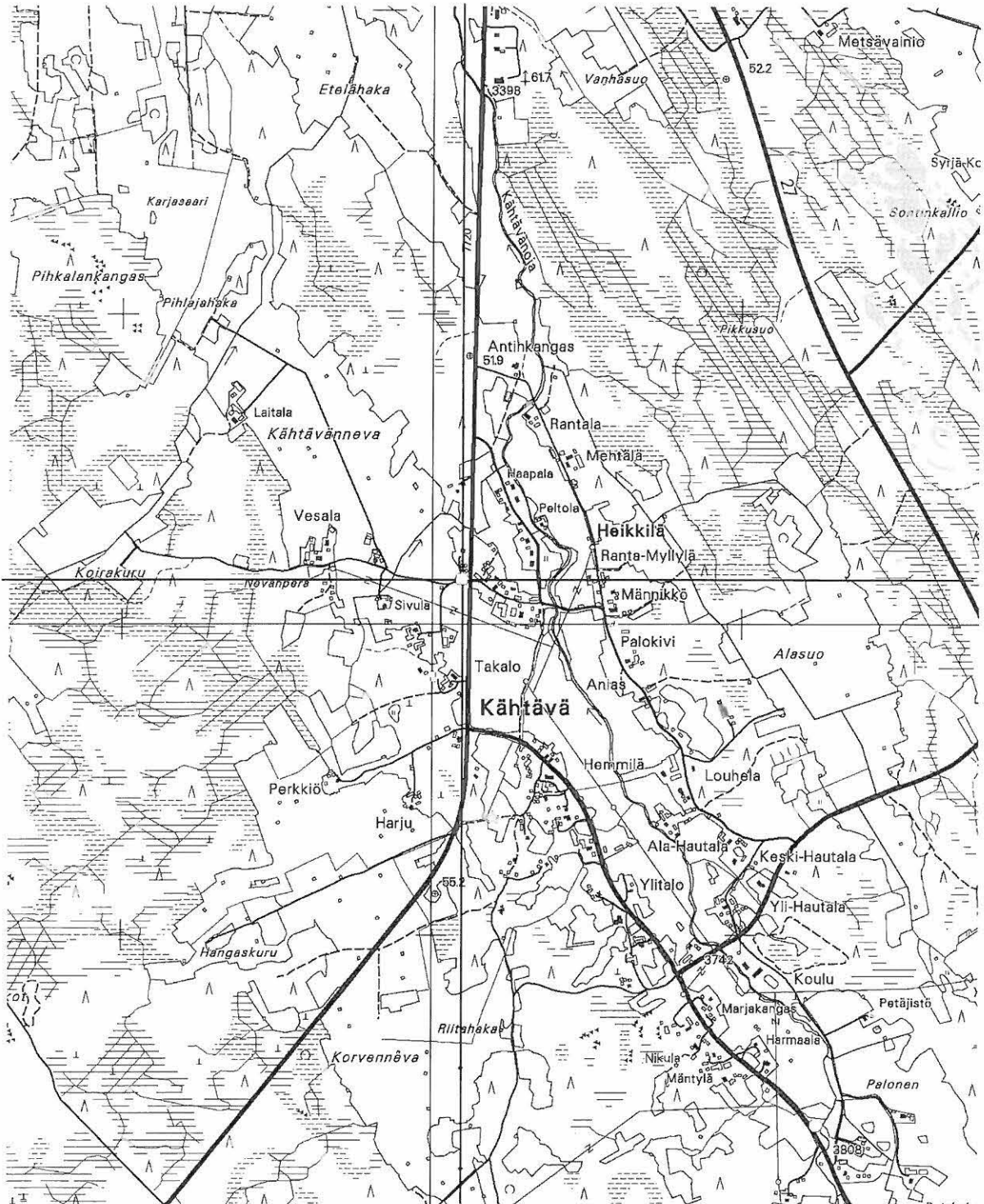
Alavieskan inventointi 2002 –
Ruutusotamiehen torpanpaikka [37] historiallisen ajan asuinpaikka

137

Ote peruskartasta 2431 05

MK 1:20000

Torpan paikka x: 7115145, y: 2515098, z: 52



Luettelo Alavieskan tervahautoista

Alavieskan inventoinnissa kerättiin tietoja myös kunnan tervahautoista. Vain muutama hauta ehdittiin tarkastaa. Kaikki haudat joiden sijainnista saatiin jotain tietoa on lueteltu alla olevassa taulukossa ja niistä on tehty yleiskartta. Tarkastettuja tervahautoja ovat: Talonen (numero 1 luettelossa) lähellä kiviakautista löytöpaikkaa (ks. kohde 5). Järvitila (7) Alavieskanjärven pohjoisreunalla on suuri hauta, jonka reunat on ladottu kivistä ja johon liittyy pieni noin 1 x 1 metrin kokoinen ulkopuolelle ladottu ”lokero”. Haudassa oli myös selvästi erottuva rännin aukko. Ks. myös diat 49146-49147 ja negatiivit 123892-123893 Uusitalo (9) on lähellä kiviakautista asuinpaikkaa (ks. kohde 20) pellon itäreunassa olevassa metsikössä. Paikalla on kymmenkunta hautaa toistensa lomassa. Haudat ovat melko pienikokoisia. Somero (12) on Someron kylätien vieressä pohjoispuolella pienessä metsikössä. Hauta on melko suuri ja hyvin säilynyt, mutta sen päällä kasvaa puita. Ks. myös negatiivi 123669.



49146. Järvitilan tervahauta. idästä.



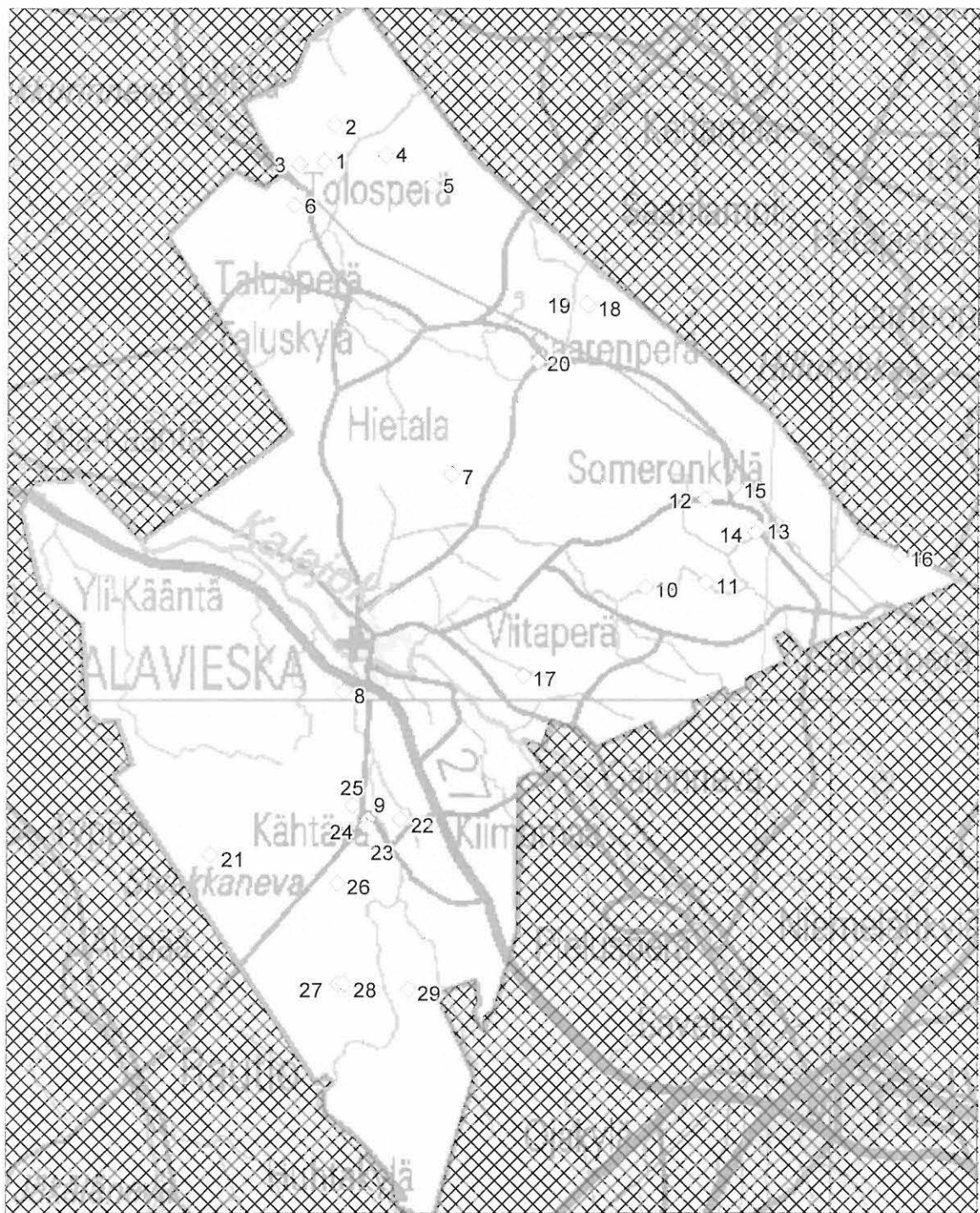
123893. Järvitilan tervahaudan vierellä oleva kivetty ”lokero”. Kaakosta.

Numero	Kohdenimi	Kylä	Kiinteistötunnus	X	Y	Lähde	Tarkastettu	Määrä
1	Talonen	Taluskylä	009-408-0002-0113	7129674	2513486	Inventointi	Kyllä	1
2	Sammakonkangas	Taluskylä	009-408-0017-0031	7130544	2513682	Kunta		2
3	Kuopankangas	Taluskylä	009-408-0002-0105	7129586	2512905	Kunta		
4	Tuulonen	Taluskylä	009-408-0019-0002	7129894	2514933	Kunta	Ei löytynyt	
5	Tuulenpesä	Alavieska	009-401-0003-0136	7129252	2516049	Kunta		
6	Tolospäri	Taluskylä	009-408-0013-0014	7128639	2512832	Kunta		
7	Järviä	Alavieska	009-401-0003-0029	7122566	2516845	Kunta	Kyllä	1
8	Vauhkarinoja	Alavieska	009-401-0021-0111	7117395	2514557	Kunta, peruskartta		
9	Uusitalo	Kähtävä	009-403-0004-0161	7114446	2515268	Museovirasto	Kyllä	Useita
10	Arabiankoski	Alavieska	009-401-0020-0248	7120156	2521497	Peruskartta		
11	Koiskangas	Alavieska	009-401-0011-0005	7120339	2522903	Peruskartta	Ei löytynyt	
12	Somero	Somero	009-407-0001-0060	7122270	2522796	Verronen	Kyllä	1
13	Rantapäri1	Somero	009-895-0001-8154	7121652	2524078	Verronen	Tuhoutunut tien alle?	
14	Rantapäri2	Alavieska	009-401-0022-0139	7121550	2524009	Verronen		Useita
15	Lepistö	Somero	009-407-0007-0018	7122586	2523445	Kunta		
16	Jukulaismaa	Somero	009-407-0011-0001	7121197	2527378	Peruskartta		
17	Erkkilänneva	Alavieska	009-401-0017-0019	7117963	2518748	Kunta	Nykyisin peltoa, tuhoutunut?	
18	Keinolankangas1	Kähtävä	009-403-0003-0091	7126634	2519849	Peruskartta		
19	Keinolankangas2	Taluskylä	009-408-0006-0017	7126679	2519800	Peruskartta		
20	Saarenpäri	Taluskylä	009-408-0007-0006	7125286	2518732	Kunta		
21	Lamassalo	Alavieska	009-401-0005-0046	7113443	2511626	Peruskartta		
22	Louhela	Kähtävä	009-403-0002-0098	7114483	2516026	Kähtäväkirja		
23	Pajakangas	Kähtävä	009-403-0004-0161	7114281	2515229	Kähtäväkirja		
24	Kivelä	Kähtävä	009-403-0004-0164	7114255	2515308	Kähtäväkirja		
25	Hemmilä	Kähtävä	009-403-0003-0094	7114747	2514900	Kähtäväkirja		
26	Mattilanpäri	Alavieska	009-401-0012-0149	7112919	2514626	Kähtäväkirja		
27	Irrilä1	Alavieska	009-401-0195-0000	7110585	2514743	Kähtäväkirja		
28	Irrilä2	Alavieska	009-401-0195-0000	7110602	2514888	Peruskartta		
29	Takakuru	Kähtävä	009-403-0003-0088	7110537	2516408	Kähtäväkirja		

Lähteet: Inventointi, löydetty inventoinnin aikana. Kunta, merkitty kunnantalolla olevaan karttaan. Museovirasto, mainittu aiemmassa raportissa. Peruskartta, merkitty peruskarttaan. Verronen, Valo Verrosen suullinen tiedonanto. Kähtäväkirja, Alahautala, Raii: Kähtävä, sukupolvien taival.

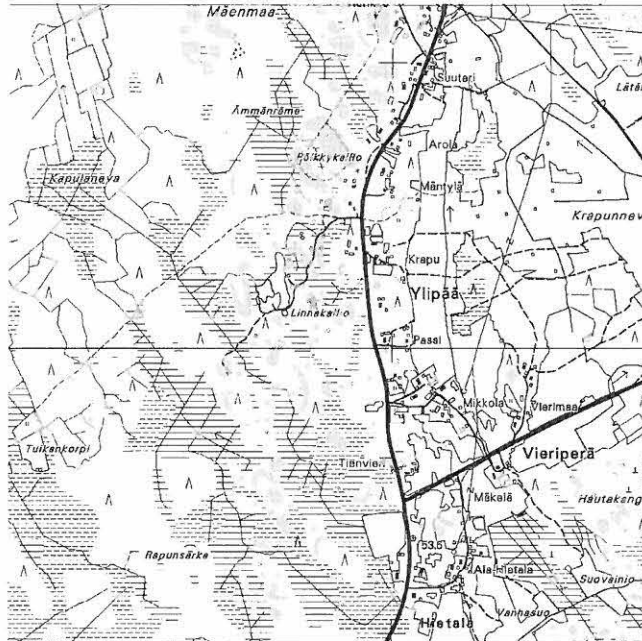
Luettelon numerot viittaavat yleiskarttaan seuraavalla sivulla.

Yleiskartta tervahaudoista. MK 1:150000

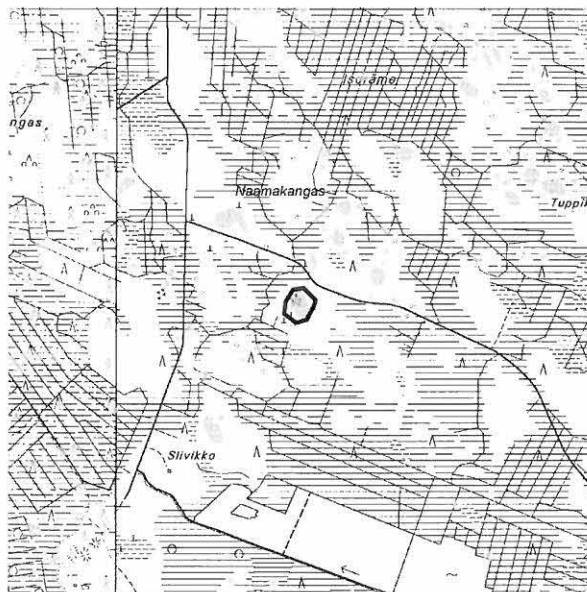


Luonnonmuodostumat ja peltorauniot

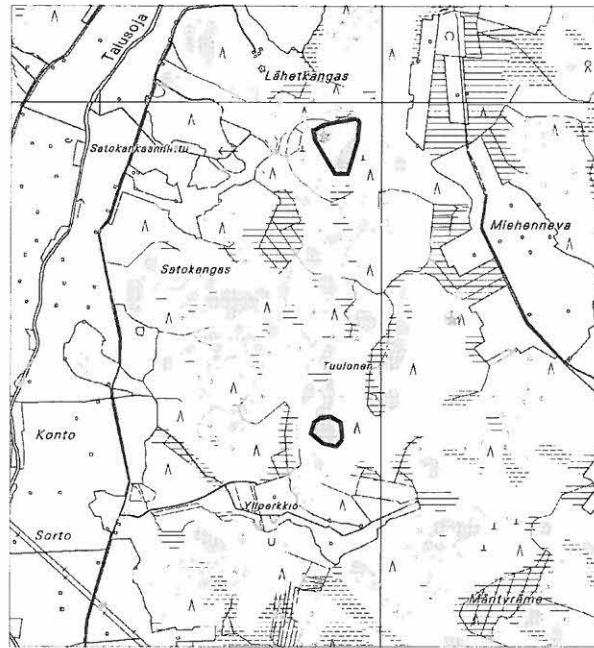
Alavieskan kunnantalolla olleessa kartassa oli röykkiöiksi merkittyjä kohteita, jotka osoittautuivat luonnonmuodostelmiksi. Osa on käsitelty muinaisjäännösten yhteydessä, muut mainitaan tässä lyhyesti. Lisäksi käsitellään aluetta, jolla on peltoraunioita. Karttaotteet ovat pienennöksiä peruskartoista MK 1:35000.



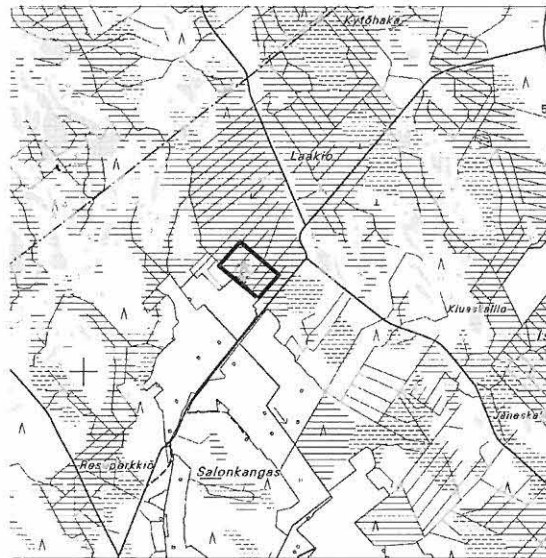
1. Linnakallio Taluskylässä (tähti kartan keskellä). Koordinaatit x: 71255164, y: 2513726. Kallion pohjoisreunalla on suurehkoista kivistä muodostuva luontainen entinen rantakivikko.



2. Kallio Naamakankaalla (tähti kartan keskellä, tarkastettu alue rajattu mustalla). Koordinaatit x: 7116727, y: 2510636. Kallion päällä kasvaa muutama matala mänty, joiden juurella painanteessa on pari sammaloitunutta kiveä. Kivien määrä ja niiden sijainti painanteessa viittaa todennäköisesti luonnon muodostamaan kivikkoon.



3. Tuulosen alue (tarkastetut alueet merkitty tähdellä tai rajattu mustalla). Alueelle on merkitty kolme röykkiötä ja yksi tervahauta. Ylimmällä alueella (x: 7129889, y: 2514795) on kallion päällä luontaista kivikkoa. Viereen merkittyä tervahautaa ei tarkastuksessa löytynyt. Miehenniemen pelloilta lähtevän polun varteen merkityn röykkiön paikalla (tähti ja ympyrä x: 7129241, y: 2515250) oli luontaista kivikkoa ja maakumpu joka saattaa olla heinittynyt suuri muurahaiskeko. Alimpana kartalla näkyvällä paikalla (x: 7128860, y: 2514800) ei ollut minkään laista kiveystä hakkuaukean reunassa olevalla kalliolla.



4. Metsänreuna Laakiosta lounaaseen (x: 7122376, y: 2512567). Paikalla on metsittynyt entinen peltoalue, jolla on useita peltoraunioita (kaksi merkitty kartalle tähdellä, alue rajattu mustalla). Osa raunioista on ilmeisen vanhoja ja sammaloituneina ne muistuttavat erehdyttävästi esihistoriallisia röykkiöitä. Metsän kasvaessa, ojien peittyessä ja aitojen maatuessa olemattomiin näitä kivikasoja tulee olemaan entistä vaikeampi erottaa hautaröykkiöistä.



123659 Jutilan pihamaa. Koekuoppien kohdat merkitty keihäillä. Länneestä



123660 Jutilan pintapoimittuja peltoja. Koillisesta



123661 Huhtala koekuopitettu pelto Pappilanniemellä. Lapio on koekuopan 3 kohdalla. Pohjoisesta



123662 Kalajokea ja sen rantavallia.

Lännestä



123663 Huhtalan rantaniitty Pappilanniemellä.

Kaakosta



123664 Takkuperä (Takkunen) joelta päin.

Lounaasta



123665

Ojaperä, röykkiö 2 edessä ja röykkiö 1 takana.

Idästä



123666 Ojaperä, Kaakosta
röykkiö 3.



123667 Ojaperä, röykkiö 4, takana Luoteesta
röykkiö 5:n toinen pää.



123668 Vehkaperä edessä koekuoppa 1, takana koekuoppa 2 ja lapio Lännessä koekuopan 3 kohdalla. Takana näkyy tilan rakennuksia.



123669 Tervahauta Someronkylällä

Lounaasta



123670 Nisula, Hopiakrooppi

Etelästä



123671 Syrjäperä, tarkastettu hiekkakuoppa.

Lounaasta



123672 Kähtävä, ruotusotamiehen torpan paikka.

Idästä



123673

Kähtävä, ruotusotamiehen torpan paikka.

Idästä



123674

Rajaniemi, röykkiö.

Kaakosta



123675

Miehenneva, jätinkirkon? länsireuna.

Lännestä



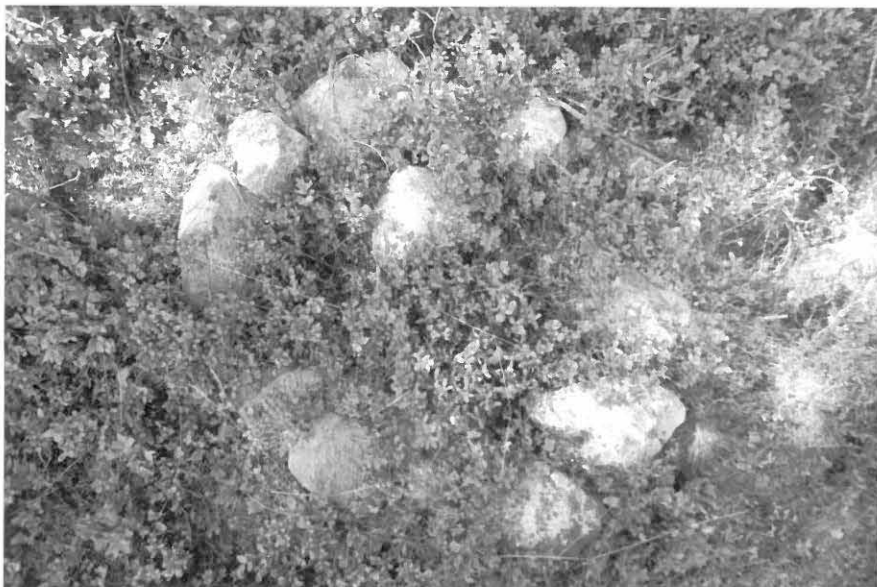
123676 Alavieskanjärvi, tekojärvi.

Etelästä



123677 Pikkuräme S, röykkiö.

Etelästä



123678

Rajamerkki Pikkurämeellä.



123679 Pikkuräme NE, røykkiö.

Luoteesta



123680 Pikkuräme NE, røykkiö.

Pohjoisesta



123681 Kytökangas, røykkiö 1.

Luoteesta



123682 Kytökangas, röykkiö 2.

Kaakosta



123683 Järvitila, tervahauta.

Idästä



123884 Alavieskan kirkon tapuli uudella paikallaan.

Kaakosta



123885

Kuvia sillalta Kalajoelle.



123886

Kuvia sillalta Kalajoelle.



123887

Huhtala, koekuopitettu pelto Pappilanniemellä. Lapio on koekuopan 3 kohdalla.

Pohjoisesta



123888 Nisula, Hopiakrooppi.

Etelästä



123889 Syrjäperä, tarkastettu hiekkakuoppa.

Lounaasta



123890 Mustasalo, esimerkki luontaisesta kivikosta.

Lounaasta



123891 Alavieskanjärvi, tekojärvi.

Etelästä



123892 Järvitila, tervahaudan vierellä oleva kivetty "lokero".

Lounaasta



123893 Järvitila, tervahaudan vierellä oleva kivetty "lokeri".

Kaakosta



123894 Alavieskan kirkon tapulin vaivaisukko.

Koillisesta