


45. Hoimela

PK 311202 Asikkala

MK 1:20000

P:6791197, I:3419660, Z:90

 Hiilimiilu?


46. Puruvuori (kultti- ja tarinapaikat - tarinapaikat - ajoittamaton)

Muinaisjäännös-
rekisterinumero:

Kunta: Asikkala **Kylä:** Viitaila
Muinaisjäännöstyyppi: Kultti- ja tarinapaikat **Tyypin tarkenne:** tarinapaikat
Ajoitus: ajoittamaton
Rauhoitusluokka: **Lukumäärä:** 3

Luokitusehdotus:

Sijainti: PK 213411 Kurhila
 P:6781333, I:3412619, Z:140
 Kohde sijaitsee 11,5 km Asikkalan kirkosta koilliseen.

Aiemmat löydöt:

Inventointilöydöt:

Tutkimukset: Tarkastus Anu Kehusmaa 2004

Kiinteistötiedot:

Tarkastus: 25.5.2004 Anu Kehusmaa

Kartat: Ote peruskartasta 213411 Kurhila MK 1:20 000

Kuvat: **Negatiivit:** **Diat:**

Sijainti ja maasto: Kohde sijaitsee Viitailan kylässä, Kailaniemeen Vesijärven rantaan johtavan tien pohjoispuolella, noin 1,8 km länteen Vesijärven rannasta Puruvuori nimisellä mäellä. Kasvillisuus on heinikkopohjaista männikköä. Alempana rinteessä kasvaa lehtipuita. Osa mäestä on vanhaa laidunmaata.

Kohteen kuvaus: Kohde on peruskartassa Puruvuori nimellä, mutta paikallisten keskuudessa myös Petäjämäki nimisenä tunnettu mäki. Mäkeen liittyy tarina pyhästä petäjästä, jonka juureen pakanat kävivät aikoinaan uhraamassa. Kristinuskon saavuttua alueelle paikallinen kirkonmies hakkautti petäjän pois ja teetti siitä ovet kirkkoon. Kohteen ilmoittaja oli kuullut nyt jo edesmenneen maanomistajan löytäneen hiekanotossa mäeltä hiiltä ja luuta ja jättäneen kaivamisen siihen, koska uskoi löytäneen muinaisen hautapaikan. Tarkkaa kaivuupaikkaa kohteen ilmoittaja ei muistanut, eikä sitä mäellä käydessä löytynyt. Kohteen näytti viitailalainen Norlin (P. 040-5311857). Mäeltä löytyi useita hiekanottokuopiksi tulkittuja painanteita, joissa missään niissä ei ilmennyt hiiltä tai kunnollista huuhtoutumiskerrosta.

Laajuus:

Ehdotus suoja-alueeksi:

Suojelutoimenpiteet:

Havaintomahdollisuudet:

Lähistön kohteita:

**Tiedossa olevat
maankäyttösuunnitelmat:**

**Suositteltavat
jatkotoimenpiteet:**

Koekuopat:

Pintapoiminta:

46. Puruvuori

PK 213411 Kurhila

MK 1:20000

P:6781333, I:3412619, Z:140-150

□ Tarinapaikka



47. Viitailan kylänpaikka (asuinpaikat - kylänpaikat - historiallinen?)

Muinaisjäännös-
rekisterinumero:

Kunta: Asikkala Kylä: Viitaila
Muinaisjäännöstyyppi: Asuinpaikat Tyypin tarkenne: kylänpaikat
Ajoitus: historiallinen?
Rauhoitusluokka: Lukumäärä:

Luokitusehdotus:

Sijainti: PK 213411 Kurhila
P:6782015-6782082, I:3412052-3412114, Z:145
Kohde sijaitsee 11,2 km Asikkalan kirkosta lounaaseen.

Aiemmat löydöt:

Inventointilöydöt:

Tutkimukset: Tarkastus Anu Kehusmaa 2004

Kiinteistötiedot:

Tarkastus: 27.5.2004 Anu Kehusmaa

Kartat: Ote peruskartasta 213411 Kurhila MK 1:20 000

Kuvat: **Negatiivit:** 131517-131518 **Diat:** -

Sijainti ja maasto: Kohde sijaitsee Viitailan kylässä Sairakkalaan ja Kailanniemen johtavien teiden välissä. Kohde on Kartano ja Rouvala-nimisten tietojen väliin jäävä matalahko mäki. Kasvillisuus on mäen päällä heinikko pohkaista koivikkoa joka vaihtuu mäen etelärinteillä kuusikoksi.

Kohteen kuvaus: Kohde käsittää useita talonpaikkoja ja kellarikuoppia. Matti Huurteen inventointikertomuksen mukana olleessa peruskartassa (vuodelta 1970) mäelle on merkitty vielä taloja, joten nuorimmat talonpaikat eivät täytä muinaisjäännöksen kriteerejä. Kohteesta ilmoittanut viitailalainen Norlin (P. 040-5311857) kertoi paikalla olleen Viitailan kylän alkuperäisen paikan.

Laajuus:

Ehdotus suoja-alueeksi:

Suojelutoimenpiteet:

Havaintomahdollisuudet:

Lähistön kohteita:

Tiedossa olevat
maankäyttösuunnitelmat:

Suositteltavat
jatkotoimenpiteet:

Koekuopat:

Pintapöimintä:

47. Viitailan kylänpaikka

PK 213411 Kurhila

MK 1:20000

P:6782015-6782082, I:3412052-3412114, Z:145-150



Vanha kylänpaikka



48. Kailanniemi (löytöpaikat - irtolöytöpaikat - kivikautinen)

Muinaisjäännös-
rekisterinumero: 1000 00 3316

Kunta: Asikkala Kylä: Viitaila

Muinaisjäännöstyyppi: Löytöpaikat Tyypin tarkenne: irtolöytöpaikat

Ajoitus: kivikautinen

Rauhoitusluokka: Lukumäärä: 1

Luokitusehdotus:

Sijainti: PK 213410 Hollola
P:6779083, I:3413471, Z:80
Kohde sijaitsee 13 km Asikkalan kirkosta etelälounaaseen.

Aiemmat löydöt: KM18779 Oikokirves

Inventointilöydöt:

Tutkimukset: Tarkastus Anu Kehusmaa 2004

Kiinteistötiedot:

Tarkastus: 25.5.2004 Anu Kehusmaa

Kartat: Ote peruskartasta 213410 Hollola MK 1:20 000

Kuvat: **Negatiivit:** **Diat:**

Sijainti ja maasto: Kohde sijaitsee noin 100 länteen Vesijärven rannasta, Kailanpohja nimisestä lahdesta. Oikokirveen löytöpaikka sijaitsee rantaa kohti loivasti itään viettävällä pellolla.

Kohteen kuvaus: Kirveen löytäjä Leo Kailanniemi opasti kohteen löytöpaikalle. Kohde sijaitsee savisella pelolla. Maakairan pistoissa maaperä osoittautui kokonaan saviseksi eikä siinä havaittu anomaliaita. Kirveen löytöpaikka on vanhaa järvenpohjaa, sillä Vesijärveä on laskettu kolme kertaa, viimeisimmäksi 1800-luvun lopulla. Kyseessä on todennäköisesti irtolöytö.

Laajuus:

Ehdotus suoja-alueeksi:

Suojelutoimenpiteet:

Havaintomahdollisuudet:

Lähistön kohteita:

Tiedossa olevat
maankäyttösuunnitelmat:

Suositteltavat
jatkoimenpiteet:

Koekuopat:

Pintapöimintä:

49. Keskimylly (työ- ja valmistuspaikat - vesimyllyt - moniperiodinen)

Muinaisjäännös-
rekisterinumero:

Kunta: Asikkala **Kylä:** Vääksy
Muinaisjäännöstyyppi: Työ- ja valmistuspaikat **Tyypin tarkenne:** vesimyllyt
Ajoitus: moniperiodinen
Rauhoitusluokka: **Lukumäärä:** 1
Luokitusehdotus:
Sijainti: PK 311202 Asikkala
P:6786111, I:3421356, Z:80
Kohde sijaitsee 5,4 km Asikkalan kirkosta kaakkoon

Aiemmat löydöt:

Inventointilöydöt:

Tutkimukset: Tarkastus Anu Kehusmaa 2004

Kiinteistötiedot:

Tarkastus: 5.5.2004 Anu Kehusmaa

Kartat: Ote peruskartasta 311202 Asikkala MK 1:20 000

Kuvat: **Negatiivit:** 131453-131454 **Diat:** 53154-53155

Sijainti ja maasto: Kohde sijaitsee Vääksynjoen ja Vääksyn kanavan väliin jäävällä kaistaleella, Vääksynjoen rannall sijaitsevan Myllymuseon vastarannalla. Paikka on hoidettua puistomiljöötä.

Kohteen kuvaus: Asikkalassa on ollut kirjallisten lähteiden mukaan (Suontausta 1996, 5) vesimyllyjä jo 1400-luvun lopulta alkaen. Yksi vanhimmista myllynpaikoista on ollut nimenomaan Vääksynvirrassa. Kohde on yksi kolmesta Vääksynvirrassa olevasta myllystä. Yksi myllyistä on kadonnut kokonaan, yksi (kohteen vastarannalla) on säilytetty museona. Kohde eli Keskimylly on säilynyt vain perustuksiltaan. Mylly purettiin 1960-luvulla. Perustukset on koottu suurista lohkotuista kivistä. Perustukset on täytetty maa-aineksella ja soralla ja siitä on tehtu levähdys- ja näköalapaikka joelle. Myllyn perustusten lounaispuolella on myös jäljellä kivistä tehty askelmat, jotka johtavat patoluukkujen ollessa auki veteen.

Laajuus:

Ehdotus suoja-alueeksi:

Suojelutoimenpiteet:

Havaintomahdollisuudet:

Lähistön kohteita:

**Tiedossa olevat
maankäyttösuunnitelmat:**

**Suositteltavat
jatkotoimenpiteet:**

Koekuopat:

Pintapoiminta:

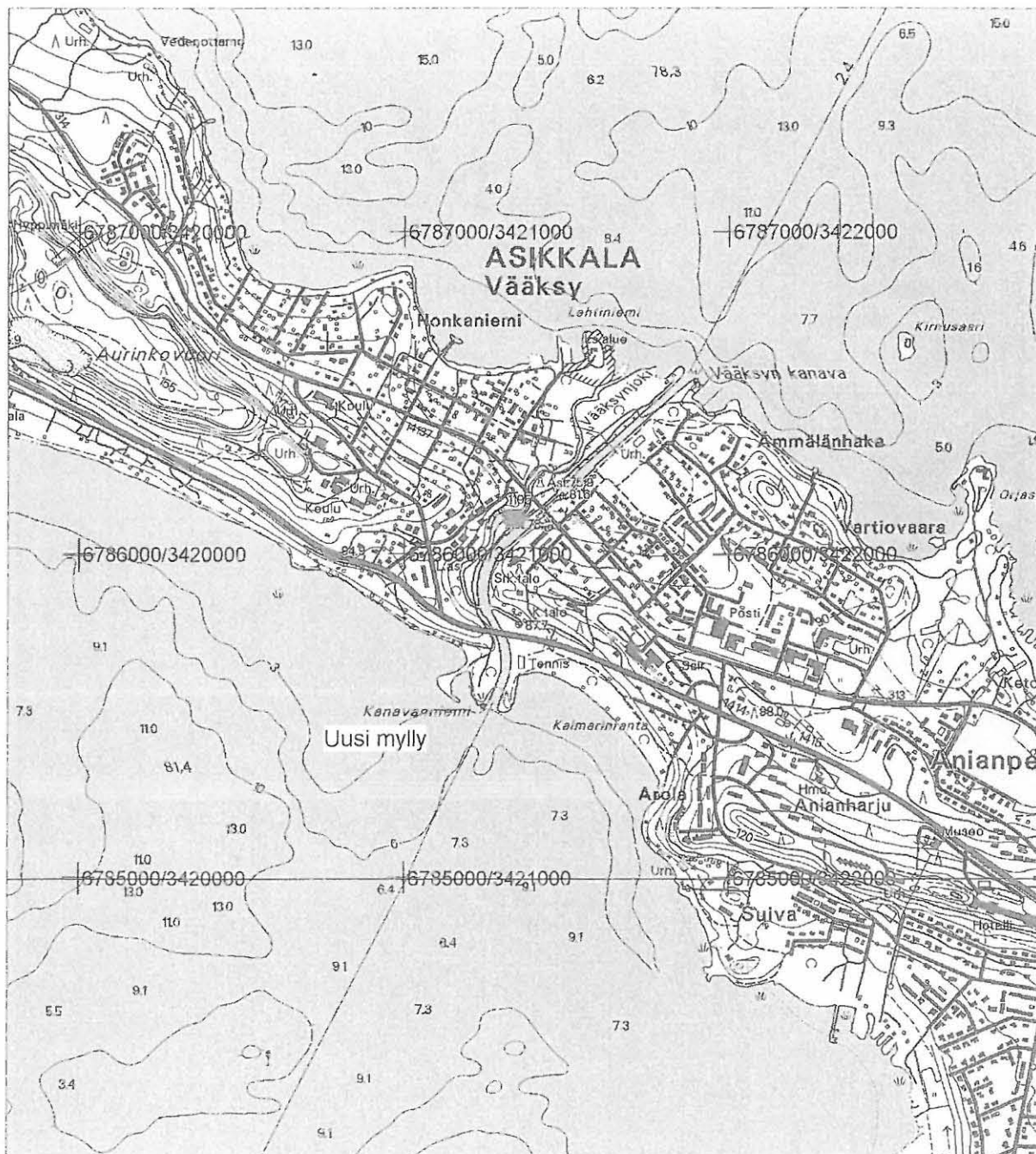
49. Keskimylly

PK 311202 Asikkala

MK 1:20000

P:6786111, I:3421356, Z:80

■ Myllynpaikka



50. Uusi mylly (työ- ja valmistuspaikat - vesimyllyt - uusi aika)

Muinaisjäännös-
rekisterinumero:

Kunta: Asikkala **Kylä:** Iso-Äiniö
Muinaisjäännöstyyppi: Työ- ja valmistuspaikat **Tyyppin tarkenne:** vesimyllyt
Ajoitus: uusi aika
Rauhoitusluokka: **Lukumäärä:** 1
Luokitusehdotus:
Sijainti: PK 213411 Kurhila
 P:6790363, I:3410407, Z:134
 Kohde sijaitsee 8,7 km Asikkalan kirkosta länsilounaaseen

Aiemmat löydöt:

Inventointilöydöt:

Tutkimukset: Tarkastus Anu Kehusmaa 2004

Kiinteistötiedot:

Tarkastus: 24.5.2004 Anu Kehusmaa

Kartat: Ote peruskartasta 313411 Kurhila MK 1:20 000

Kuvat: **Negatiivit:** 131506 **Diat:**

Sijainti ja maasto: Kohde sijaitsee Äiniö-joen varrella, Myllysaari-nimisen alueen pohjoispuolella. Maasto on osittain soista. Joen varsilla kasvaa koivua ja havupuita.

Kohteen kuvaus: Maastossa ei havaittu jälkiä itse myllynpaikasta eikä patolaitteista. Kartassa näkyy Äiniöjoen mutkaan merkittynä Myllysaari, joka on ollut mitä ilmeisemmin saari ennen Vesijärven pinnan laskua. Nykyisin maasto saaren ympärillä on suota. Myllärin torppa seisoo vielä paikallaan ja on tällä hetkellä erään taitelijan kesämökkikäytössä. Karttaotteeseen on merkitty maastossa näkyvä sillanpaikka, jonka funktiosta (oliko kyseessä myllysilta vai vanhan maantien paikka) oli paikalla olijoilla erilaiset näkemykset. Joen penkalla oli fyysistä aineistoa myllyn läsnäolosta: hauskalla tavalla pöytinä ja kasvatusalustoina hyödynnettyjä myllynkiviä. Viimeinen mylläri on paikalla vielä 1900-luvun puolella ollut nimeltään Viljo Peltonen. Paikan näytti myllykseläläinen Hemmo Honkala (Os. Myllykseläntie 224, 17450 Isoäiniö).

Laajuus:

Ehdotus suoja-alueeksi:

Suojelutoimenpiteet:

Havaintomahdollisuudet:

Lähistön kohteita:

**Tiedossa olevat
maankäyttösuunnitelmat:**

**Suositteltavat
jatkotoimenpiteet:**

Koekuopat:

Pintapöimintä:

51. Karsillan mylly (työ- ja valmistuspaikat - vesimyllyt - uusi aika)

Muinaisjäännös-
rekisterinumero:

Kunta: Asikkala Kylä: Vähinmaa
Muinaisjäännöstyyppi: Työ- ja valmistuspaikat Tyypin tarkenne: vesimyllyt
Ajoitus: uusi aika

Rauhoitusluokka: Lukumäärä: 1

Luokitusehdotus:

Sijainti: PK 213412 Asikkalan kirkonkylä
P:6791233, I:3411131, Z:147
Kohde sijaitsee 7,9 km Asikkalan kirkosta länteen

Aiemmat löydöt:

Inventointilöydöt:

Tutkimukset: Tarkastus Anu Kehusmaa 2004

Kiinteistötiedot:

Tarkastus: 24.5.2004 Anu Kehusmaa

Kartat: Ote peruskartasta 313412 Asikkalan kirkonkylä MK 1:20 000

Kuvat: **Negatiivit:** 131507 **Diat:**

Sijainti ja maasto: Kohde sijaitsee Äiniö-joessa sijaitsevien myllylammen ja tekolampien välissä, Sepänmäki-nimisen mäen itäpuolella.

Kohteen kuvaus: Tämän myllynpaikan paljasti maastossa vain puurakenteinen patolaitteisto, joka oli melkoisen huonokuntoinen. Patolaitteiden alapuolisen pienen kosken pilasi esteettisesti putket, joita pitkin ilmeisesti kierrätetään vettä myllypadon alapuolella sijaitseviin tekolampiin, joissa kasvatetaan kaloja. Entisen myllyn paikalla oli uudehko talo. Myllylampi oli melko tehokkaasti ruopattu ja siistitty talon asukkaiden rantakäyttöön. Paikan näytti myllykseläläinen Hemmo Honkala (Os. Myllykseläntie 224, 17450 Isoäiniö).

Laajuus:

Ehdotus suoja-alueeksi:

Suojelutoimenpiteet:

Havaintomahdollisuudet:

Lähistön kohteita:

Tiedossa olevat
maankäyttösuunnitelmat:

Suositteltavat
jatkotoimenpiteet:

Koekuopat:

Pintapöimintä:

51. Karsillan mylly

PK 213412 Asikkalan kirkonkylä

MK 1:20000

P:6791233, I:3411131, Z:147

■ Myllypaikka



52. Andersinin mylly (työ- ja valmistuspaikat - vesimyllyt - uusi aika)

Muinaisjäännös-
rekisterinumero:

Kunta: Asikkala **Kylä:** Myllykselä
Muinaisjäännöstyyppi: Työ- ja valmistuspaikat **Tyyppin tarkenne:** vesimyllyt
Ajoitus: uusi aika

Rauhoitusluokka: **Lukumäärä:**

Luokitusehdotus:

Sijainti: PK 213412 Asikkalan kirkonkylä
P:6791788, I:3411689, Z:125
Kohde sijaitsee 7,4 km Asikkalan kirkosta länsiluoteeseen

Aiemmat löydöt:

Inventointilöydöt:

Tutkimukset: Tarkastus Anu Kehusmaa 2004

Kiinteistötiedot:

Tarkastus: 24.5.2004 Anu Kehusmaa

Kartat: Ote peruskartasta 313412 Asikkalan kirkonkylä MK 1:20 000

Kuvat: **Negatiivit:** 131508 **Diat:**

Sijainti ja maasto: Kohde sijaitsee Lahdesta Jyväskylään johtavan maantien koillispuolella.

Kohteen kuvaus: Andersinin myllyn viimeinen mylläri elää ja asuu vielä myllynpaikan vieressä olevassa talossa, mutta kieltäytyi tapaamasta vieraita. Myllärin paikalla olemaan sattunut tytär kuitenkin osasi kertoa myllynpaikasta jonkin verran. Hänen mukaansa paikalla on sijainnut itse asiassa kaksikin myllyä, joista ylempi on ollut Myllykselän kyläläisten käytössä. Äiniönjoen koski on tämän myllyn kohdalta kuitenkin ruopattu, eikä myllystä näkynyt enää merkkejä maastossa. Jäljellä olevan myllyyn liitetty saha seisoi vielä paikallaan. Samoin myllyn patolaitteistoa oli vielä näkyvissä joessa. Paikan näytti myllykseläläinen Hemmo Honkala (Os. Myllykseläntie 224, 17450 Isoäiniö).

Laajuus:

Ehdotus suoja-alueeksi:

Suojelutoimenpiteet:

Havaintomahdollisuudet:

Lähistön kohteita:

**Tiedossa olevat
maankäyttösuunnitelmat:**

**Suositteltavat
jatkotoimenpiteet:**

Koekuopat:

Pintapöimintä:

53. Salon eli Mantren mylly (työ- ja valmistuspaikat - vesimyllyt - uusi aika)

Muinaisjäännös-
rekisterinumero:

Kunta: Asikkala **Kylä:** Myllykselä
Muinaisjäännöstyyppi: Työ- ja valmistuspaikat **Tyyppin tarkenne:** vesimyllyt
Ajoitus: uusi aika
Rauhoitusluokka: **Lukumäärä:**

Luokitusehdotus:

Sijainti: PK 213412 Asikkalan kirkonkylä
P:6792683, I:3412847, Z:105
Kohde sijaitsee 6,5 km Asikkalan kirkosta länsiluoteeseen

Aiemmat löydöt:

Inventointilöydöt:

Tutkimukset: Tarkastus Anu Kehusmaa 2004

Kiinteistötiedot:

Tarkastus: 24.5.2004 Anu Kehusmaa

Kartat: Ote peruskartasta 313412 Asikkalan kirkonkylä MK 1:20 000

Kuvat: **Negatiivit:** 131508 **Diat:**

Sijainti ja maasto: Kohde sijaitsee Myllykselän kylässä. Paikka on hiljalleen kasvamassa umpeen nuorta lehtipuuta ja saniaista. Toukokuussa myllynpaikan rakenteet olivat hädin tuskin näkyvissä tiheän heinikkokasvillisuuden keskellä.

Kohteen kuvaus: Kohteesta oli vielä näkyvissä joen patolaitteita, myllyrakennuksen perustuskivet, ajosilta myllyyn sekä piharakennusten perustuksia. Mylly on lopettanut toimintansa 1960-luvulla. Myllyn viimeinen mylläri Kaleva Boman asui inventointihetkellä vielä lähellä myllyään, mutta sairasti dementiaa, eikä voinut kertoa myllystään juuri mitään. Myllyn patolaitteet on uusittu hiljattain nykyisen maanomistajan toimesta. Paikan näytti myllykseläläinen Hemmo Honkala (Os. Myllykseläntie 224, 17450 Isoäiniö).

Laajuus:

Ehdotus suoja-alueeksi:

Suojelutoimenpiteet:

Havaintomahdollisuudet:

Lähistön kohteita:

**Tiedossa olevat
maankäyttösuunnitelmat:**

**Suositteltavat
jatkotoimenpiteet:**

Koekuopat:

Pintapöiminta:

54. Koskisen mylly (työ- ja valmistuspaikat - vesimyllyt - uusi aika)

Muinaisjäännös-
rekisterinumero:

Kunta: Asikkala **Kylä:** Myllykselä
Muinaisjäännöstyyppi: Työ- ja valmistuspaikat **Tyypin tarkenne:** vesimyllyt
Ajoitus: uusi aika
Rauhoitusluokka: **Lukumäärä:**

Luokitusehdotus:

Sijainti: PK
 P:6793054, I:3413514, Z:106
 Kohde sijaitsee 6 km Asikkalan kirkosta länsiluoteeseen

Aiemmat löydöt:

Inventointilöydöt:

Tutkimukset: Tarkastus Anu Kehusmaa 2004

Kiinteistötiedot:

Tarkastus: 24.5.2004 Anu Kehusmaa

Kartat: Ote peruskartasta 313412 Asikkalan kirkonkylä MK 1:20 000

Kuvat: **Negatiivit:** 131510 **Diat:**

Sijainti ja maasto: Kohde sijaitsee Myllykselän kylässä. Kasvillisuus on rehevää joenvarren kasvillisuutta

Kohteen kuvaus: Myllystä oli näkyvissä vielä ajosiltaa sekä myllyn perustuskiviä. Joessa näkyy hieman jälkiä patolaitteiden sijainnista. Myllyn viimeinen mylläri asuu myllynpaikan vieressä, mutta ei ollut tarkastus hetkellä kotona. Paikan näytti myllykseläläinen Hemmo Honkala (Os. Myllykseläntie 224, 17450 Isoäiniö).

Laajuus:

Ehdotus suoja-alueeksi:

Suojelutoimenpiteet:

Havaintomahdollisuudet:

Lähistön kohteita:

**Tiedossa olevat
maankäyttösuunnitelmat:**

**Suositteltavat
jatkotoimenpiteet:**

Koekuopat:


Pintapoininta:

54. Koskisen mylly

PK 213412 Asikkalan kirkonkylä

MK 1:20000

P:6793054, I:3413514, Z:106

 Myllynpaikka


KM 1831 : 1-6, 9

Toimittaja: Kelligionregistratori Stjernvall/Suomen Muinaismuistoyhdistys

DiarPVM: 6.2.1877

Luokitus: Kiviesineitä

Ajoitus: kivikausi

KM 1831 : 7

Toimittaja: Kelligionregistratori Stjernvall/Suomen Muinaismuistoyhdistys

DiarPVM: 6.2.1877

Luokitus: Kiviesineen (kourutaltan?) katkelma

Ajoitus: kivikausi

KM 1831 : 8

Toimittaja: Kelligionregistratori Stjernvall/Suomen Muinaismuistoyhdistys

DiarPVM: 6.2.1877

Luokitus: Luonnonkivi

KM 3957 : 1

Alue: Kalkkisten kylä

Toimittaja: Atle Salmi, Lahti, myyjä

DiarPVM: 22.4.1901

Luokitus: tasataltta

Ajoitus: kivikausi

KM 5847

Alue: Vääksyn kanava

Toimittaja: August Oksanen, työmie

DiarPVM: 29.6.1911

Luokitus: Kivikirves

Ajoitus: kivikausi

KM 6306 : 8

Toimittaja: Asemapääll. G.A. Sandell

DiarPVM: 23.4.1913

Luokitus: Taltta

Ajoitus: kivikausi

KM 7197

Alue: Kirkonkylä

Toimittaja: V. Järvinen

DiarPVM: 4.1.1917

Luokitus: Kivitaltta

Ajoitus: kivikausi

KM 8057

Alue: Vesansalo

Toimittaja: Aleksanteri Nieminen

DiarPVM: 11.9.1922

Luokitus: Kivikirves

Ajoitus: kivikausi

KM 8118

Alue: Joenniemi

Toimittaja: A. Salmi

DiarPVM: 27.11.1922

Luokitus: Soikea tuluskivi

Ajoitus: rautakausi

KM 8848

Alue: Viitaïla

Toimittaja: Insinööri J. Aseholm

DiarPVM: 23.1.1928

Luokitus: Rannerengas

Ajoitus: rautakausi

KM 8926

Alue: Myllykselä
Toimittaja: Eino Salonen
DiarPVM: 27.8.1928
Luokitus: Kivikausi.
Ajoitus: kivikausi

KM 9336 : 1

Alue: Lumialankylä
Toimittaja: G. Paaerin kttä, Juho Yli-Nikkilä
DiarPVM: 7.4.1931
Luokitus: Kirves
Ajoitus: kivikausi

KM 9430

Alue: Kalkkinen Kotasaari
Toimittaja: Väinö Saarinen
DiarPVM: 2.11.1931
Luokitus: Kivikirves, asuinpaikkalöytö
Ajoitus: kivikausi
MJ kohde: 16010015 Kotasaari
MJ tyyppi: asuinpaikat, ei määritelty
MJ koord: P:6798500, I:3425600, Z:82,5

KM 9577

Alue: Salo, Ylä-Hokkala
Toimittaja: Maanv. S. Hokkola (Ktta lysed. V. Hokkala)
DiarPVM: 22.10.1932
Luokitus: Kivitaltta
Ajoitus: kivikausi
MJ kohde: 16010018 Ylä-hokkala
MJ tyyppi: asuinpaikat, ei määritelty
MJ koord: P:6795140, I:3435720, Z:85-90
Dep. Asikkalan museoon 12.4.1984

KM 9873

Alue: Viitaila
Toimittaja: Maanv. K.E. Rauskola (Ktta A. Hirejärvi)
DiarPVM: 3.7.1934
Luokitus: Kivikirves
Ajoitus: kivikausi
Dep. Asikkalan museoon 12.4.1984

KM 10532 : 1

Toimittaja: Maanvilj. V. Rälssi
DiarPVM: 15.1.1937
Luokitus: Kourutaltta
Ajoitus: kivikausi

KM 11310 : 1

Toimittaja: Koulul. Emil Koistinen (tullinhoit.
Tamelanderin)
DiarPVM: 11.2.1942
Luokitus: Reikäkirv. puolikas
Ajoitus: kivikausi

KM 11956 : 1

Toimittaja: Koulul. K.V. Österholm
DiarPVM: 28.9.1948
Luokitus: Taltanteelmä?
Ajoitus: kivikausi

KM 13348

Alue: Kalkkinen
Toimittaja: Mv. Oiva Koskinen, Kalkkinen, Iisakkila
DiarPVM: 5.11.1953
Luokitus: Alk. kivikirves
Ajoitus: kivikausi
MJ kohde: 16010021 Iisakkila
MJ tyyppi: asuinpaikat, moniperiodinen
MJ koord: P:6799100, I:3429340, Z:80-85

KM 13466

Toimittaja: Mv. Usko Ylinen
DiarPVM: 19.8.1954
Luokitus: Kivikirves
Ajoitus: kivikausi

KM 14277

Toimittaja: Mv. Aleks Heponiemi
DiarPVM: 4.12.1957
Luokitus: Reikäkirves
Ajoitus: kivikausi

KM 15014

Alue: Vääksey
Toimittaja: Valokuvaaja Eino Salminen
DiarPVM: 17.10.1960
Luokitus: Kourutaltoa
Ajoitus: kivikausi
MJ kohde: 16010007 Myötämäki
MJ tyyppi: asuinpaikat, kivikausi
MJ koord: P:6785760, I:3421780, Z:95

KM 15354

Toimittaja: Lennart Juvonen
DiarPVM: 5.2.1962
Luokitus: Saviast. + paloja
Ajoitus: rautakausi
MJ kohde: 16010015 Kotasaari
MJ tyyppi: asuinpaikat, kivikausi
MJ koord: P:6798500, I:3425600, Z:82,5

KM 15466

Alue: Kalkkinen
Toimittaja: Hum.kand. E. Holthoer
DiarPVM: 31.7.1962
Luokitus: Kaiv.löytöjä
Ajoitus: kivikausi
MJ kohde: 16010015 Kotasaari
MJ tyyppi: asuinpaikat, ei määritelty
MJ koord: P:6798500, I:3425600, Z:82,5

KM 15789

Alue: Kalkkinen
Toimittaja: Anna-Liisa Hirviluoto
DiarPVM: 18.1.1963
Luokitus: Asuinpaikkalöytö
Ajoitus: kivikausi
MJ kohde: 16010015 Kotasaari
MJ tyyppi: asuinpaikat, ei määritelty
MJ koord: P:6798500, I:3425600, Z:82,5

KM 15860

Alue: Salonsaari
Toimittaja: Maanv. Lasse Saukkola
DiarPVM: 11.7.1963
Luokitus: Rautak. esineitä
Ajoitus: rautakausi

KM 15883

Alue: Kotasaari
Toimittaja: Isto Kauhanen
DiarPVM: 17.9.1963
Luokitus: Asuinpaikkalöytö
Ajoitus: kivikausi
MJ kohde: 16010015 Kotasaari
MJ tyyppi: asuinpaikat, ei määritelty
MJ koord: P:6798500, I:3425600, Z:82,5

KM 16271

Toimittaja: Op. Sirkka Niemelä
DiarPVM: 26.5.1964
Luokitus: Kalmistolöytö
Ajoitus: rautakausi

KM 18141

Alue: Kotasaari
Toimittaja: Isto Kauhanen
DiarPVM: 18.3.1970
Luokitus: Asuinpaikkalöytö
Ajoitus: kivikausi
MJ kohde: 16010015 Kotasaari
MJ tyyppi: asuinpaikat, ei määritelty
MJ koord: P:6798500, I:3425600, Z:82,5

KM 18779

Alue: Kailaniemi
Toimittaja: Leo Kailaniemi
DiarPVM: 17.3.1972
Luokitus: Oikokirves
Ajoitus: kivikausi

KM 19276

Alue: Vähä-Äiniö
Toimittaja: Matti Huurre
DiarPVM: 22.1.1974
Luokitus: Asuinpaikkalöytö
Ajoitus: kivikausi
MJ kohde: 16010005 Ojaintien pelto
MJ tyyppi: asuinpaikat, ei määritelty
MJ koord: P:6795595, I:3417150, Z:85-90

KM 19277

Alue: Kotaniemi
Toimittaja: Matti Huurre
DiarPVM: 22.1.1974
Luokitus: Asuinpaikkalöytö
Ajoitus: kivikausi
MJ kohde: 16010011 Kotaniemi
MJ tyyppi: asuinpaikat, ei määritelty
MJ koord: P:6794190, I:3429080, Z:85-90

KM 19278

Alue: Ali-Marttila
Toimittaja: Matti Huurre
DiarPVM: 22.1.1974
Luokitus: Asuinpaikkalöytö
Ajoitus: kivikausi
MJ kohde: 16010012 Ali-marttila
MJ tyyppi: asuinpaikat, ei määritelty
MJ koord: P:6796420, I:3426500, Z:85-90

KM 19279

Alue: Hurtta
Toimittaja: Matti Huurre
DiarPVM: 22.1.1974
Luokitus: Asuinpaikkalöytö
Ajoitus: kivikausi
MJ kohde: 16010013 Hurtta
MJ tyyppi: asuinpaikat, ei määritelty
MJ koord: P:6797160, I:3426900, Z:92,5-95

KM 19280

Alue: Kotasaari
Toimittaja: Matti Huurre
DiarPVM: 22.1.1974
Luokitus: Asuinpaikkalöytö
Ajoitus: kivikausi
MJ kohde: 16010015 Kotasaari
MJ tyyppi: asuinpaikat, ei määritelty
MJ koord: P:6798500, I:3425600, Z:82,5

KM 19281

Alue: Murto
Toimittaja: Matti Huurre
DiarPVM: 22.1.1974
Luokitus: Asuinpaikkalöytö
Ajoitus: kivikausi
MJ kohde: 16010016 Murto
MJ tyyppi: asuinpaikat, kivikausi
MJ koord: P:6800000, I:3424950, Z:80

KM 19282

Alue: Tornieni
Toimittaja: Matti Huurre
DiarPVM: 22.1.1974
Luokitus: Asuinpaikkalöytö
Ajoitus: kivikausi
MJ kohde: 16010017 Tornieni
MJ tyyppi: asuinpaikat, ei määritelty
MJ koord: P:6789760, I:3436760, Z:85

KM 19283

Alue: Ylä-Hokkala
Toimittaja: Matti Huurre
DiarPVM: 22.1.1974
Luokitus: Asuinpaikkalöytö
Ajoitus: kivikausi
MJ kohde: 16010018 Ylä-hokkala
MJ tyyppi: asuinpaikat, ei määritelty
MJ koord: P:6795140, I:3435720, Z:85-90

KM 19284

Alue: Syttänne
Toimittaja: Matti Huurre
DiarPVM: 22.1.1974
Luokitus: Asuinpaikkalöytö
Ajoitus: kivikausi
MJ kohde: 16010019 Syttänne
MJ tyyppi: asuinpaikat, ei määritelty
MJ koord: P:6800460, I:3422060, Z:-80

KM 19285

Alue: Äpätti
Toimittaja: Matti Huurre
DiarPVM: 22.1.1974
Luokitus: Kalmistolöytö
Ajoitus: rautakausi
MJ kohde: 16010006 Äpätti
MJ tyyppi: hautapaikat, polttokenttäkalmistot
MJ koord: P:6796059, I:3417061, Z:85

KM 19286

Alue: Kartanonlahti
Toimittaja: Matti Huurre
DiarPVM: 22.1.1974
Luokitus: Kalmistolöytö
Ajoitus: rautakausi
MJ kohde: 16010008 Kartanonlahti
MJ tyyppi: hautapaikat, polttokenttäkalmistot
MJ koord: P:6787460, I:3425500, Z:90-95

KM 19287

Alue: Ala-Pietilä
Toimittaja: Matti Huurre
DiarPVM: 22.1.1974
Luokitus: Kalmistolöytö
Ajoitus: rautakausi
MJ kohde: 16010009 Ala-Pietilä
MJ tyyppi: hautapaikat, polttokenttäkalmistot
MJ koord: P:6787720, I:3425060, Z:90-95

KM 22450

Alue: Vähä-Ainiö
Toimittaja: Martti Suntela
DiarPVM: 1.10.1984
Luokitus: Taltta
Ajoitus: kivikausi
MJ kohde: 16010005 Ojaintien pelto
MJ tyyppi: asuinpaikat
MJ koord: P:6795595, I:3417150, Z:85-90

KM 22960

Alue: Kiviniemi
Toimittaja: Susanna Syvänen
DiarPVM: 6.11.1985
Luokitus: Taltta
Ajoitus: kivikausi

KM 24802

Alue: Vuorenmylly
Toimittaja: Yrjö Pirtola / Esko Silvennoinen
DiarPVM: 25.8.1989
Luokitus: Kivikirves
Ajoitus: kivikausi

KM 27209

Alue: Pukalajärvi, Kurhila
Toimittaja: Jouni Lehtinen
DiarPVM: 16.9.1992
Luokitus: Reikäkivi
Ajoitus: historiallinen aika

KM 30870 : 1-2

Alue: Salonsaari
Toimittaja: Pertti Lindqvist/Pertti Martikainen
DiarPVM: 19.5.1998
Luokitus: Miekka ja keihäs
Ajoitus: rautakausi
MJ kohde: 16010009 Ala-Pietilä
MJ tyyppi: hautapaikat, polttokenttäkalmistot
MJ koord: P:6787720, I:3425060, Z:90-95

KM 30911

Alue: Vesivehmaa
Toimittaja: Eeva Raike
DiarPVM: 21.8.1998
Luokitus: Hioimen katkelma
Ajoitus: kivikausi

KM 30912

Alue: Vesivehmaa
Toimittaja: Eeva Raike
DiarPVM: 21.8.1998
Luokitus: Kvartsi-iskoksia
Ajoitus: kivikausi

KM 31155

Alue: Kalkkinen
Toimittaja: Hannu Poutiainen
DiarPVM: 23.11.1998
Luokitus: Asuinpaikkalöytöjä
Ajoitus: kivikausi
MJ kohde: 16010021 Iisakkila
MJ tyyppi: asuinpaikat, ei määritelty
MJ koord: P:6799100, I:3429340, Z:80-85

KM 31435

Alue: Kalkkinen
Toimittaja: Lahden kaupunginmuseo
DiarPVM: 20.5.1999
Luokitus: Asuinpaikkalöytöjä
Ajoitus: rautakausi
MJ kohde: 16010021 Iisakkila
MJ tyyppi: asuinpaikat, ei määritelty
MJ koord: P:6799100, I:3429340, Z:80-85

KM 31497 : 1-493

Alue: Kalkkinen
Toimittaja: Jyrki Palo/Lahden kaupunginmuseo
DiarPVM: 16.7.1999
Luokitus: Asuinpaikkalöytöjä
Ajoitus: rautakausi
MJ kohde: 16010021 Iisakkila
MJ tyyppi: asuinpaikat, ei määritelty
MJ koord: P:6799100, I:3429340, Z:80-85

KM 32387

Toimittaja: Antti Bilund/Lahden kaupungin museo

DiarPVM: 15.12.2000

Luokitus: Asuinpaikkalöytöjä

Ajoitus: kivikausi

MJ kohde: 16010023 Lempaanpohja

MJ tyyppi: asuinpaikat, asumuspainanteet

MJ koord: P:6795770, I:3425770, Z:83-85

KM 32388

Toimittaja: Antti Bilund/Lahden kaupungin museo

DiarPVM: 15.12.2000

Luokitus: Asuinpaikkalöytöjä

Ajoitus: kivikausi

MJ kohde: 16010024 Kaivannonpohja

MJ tyyppi: asuinpaikat, asumuspainanteet

MJ koord: P:6803100, I:3423600, Z:82-85

Luettelo vuoden 2004 Asikkalan inventoinnin mustavalkonegatiiveista ja diapositiiveista. Kuvat on luetteloitu Museoviraston arkeologian osaston arkistoon.

Kuvaaja Anu Kehusmaa.

MUSTAVALKONEGATIIVIT

- 131452 Ala-Pietilä. Mahdollisesti tuhoutunut polttokenttäkalmisto mäen päällä. Rinteessä rökkiöitä. Etelästä. 4.5.2004
- 131453 Vääksy, Vääksynvirran myllynpaikka. Lounaasta. 5.5.2004
- 131454 Vääksyn jäljellä oleva mylly ja myllypato. Etualalla kadonnut mylly. Koillisesta. 5.5.2004
- 131455 Vääksy. Kunnantalon takana oleva Päijänteen maksimiterassi. Mäntyjen välissä mahdollinen pyyntikuoppa. Luoteesta. 5.5.2004
- 131456 Pyyntikuoppaketju (?) kunnan talon takana. Lounaasta. 5.5.2004
- 131457 Syttänne. Tontin rajakivi asuinpaikan lähellä. Kaakosta. 6.5.2004
- 131458 Syttänne. Asuinpaikka terassilla tien vasemmalla puolella. Koillisesta. 6.5.2004
- 131459 Murto. Kivikautinen asuinpaikka tien vieressä kuvan keskellä. Luoteesta. 6.5.2004
- 131460 Kalkkisten koski. Kosken perkauskivikoita Mikkosaaren vastarannalla. Luoteesta. 6.5.2004
- 131461 Mikkosaari. Kalkkisten kosken perkausrökkiöitä 1860-luvulta. 6.5.2004
- 131462 Lempaanpohja. Mahdollinen pyyntikuoppa kuvan keskellä. Luoteesta. 6.5.2004
- 131463 Lempaanpohja. Asuinpaikka kuvan keskellä. Pohjoisesta. 6.5.2004
- 131464 Kittikallio. Kallionkappale, jossa kalliomaalausta. Etelästä. 7.5.2004
- 131465 Kittikallio. Kalliolohkareen alapinnalla mahdollinen kalliomaalaus. Idästä. 7.5.2004
- 131466 Kittikallio. Yleiskuva irtolohkareen löytöpaikka. Etelästä. 7.5.2004
- 131467 Kittikallio. Yleiskuva, irtolohkareen alapinnassa mahdollinen kalliomaalaus. Lounaasta. 7.5.2004
- 131468 Ali-Marttila. Kvartsin löytöpaikka ladon kulmalla pellon reunassa. Lounaasta. 7.5.2004
- 131469 Hurtta. Kivikautinen asuinpaikka pellolla. Takana näkyy Yli-Tommolan talo. Koillisesta. 7.5.2004
- 131470 Ropioissaari. Hiilijuova hiekkakuopan reunalla leikkauksessa. Kaakosta. 10.5.2004
- 131471 Salmenranta. Pellonraivausrökkiö. Etelästä. 10.5.2004
- 131472 Ylä-Hokkala. Kivikautinen asuinpaikka. Kuvassa Pertti ja Tapani Riihelä asuinpaikan kohdalla. Lounaasta. 10.5.2004
- 131473 Kesäpirtti. Torpan paikka kaskirökkiöalueella. Paikka autioitunut 1960-luvulla. Koillisesta. 10.5.2004
- 131474 Kesäpirtti. Suorakaiteen muotoinen elintarvikekuoppa. Lounaasta. 10.5.2004
- 131475 Myötämäki. Kivikautinen asuinpaikka aidan sisäpuolelta. Kuvattu Kanavatieltä. Lännestä. 11.5.2004
- 131476 Myötämäki. Kivikautinen asuinpaikka aidan sisäpuolelta. Etelästä. 11.5.2004
- 131477 Kalkkinen. Mahdolliset rökkiön jäänteet kallionreunalla. Lounaasta. 11.5.2004
- 131478 Kalkkinen, Iisakkilan talo ja moniperiodinen asuinpaikka Kymijoelta päin. Lounaasta. 11.5.2004
- 131479 Perättömän ukko / Vahdon kivipaasi Asikkalan ja Sysmän rajalla. Kaakosta. 11.5.2004
- 131480 Anianpellon historiallisen ajan markkinapaikka. Lännestä. 12.5.2004
- 131481 Sillanpää. Rökkiö (?) kukkapenkin alla. Etelästä. 12.5.2004
- 131482 Kuoreniemi. Maansekaisia rökkiöitä. Kaakosta. 12.5.2004
- 131483 Ojaintien pelto. Kivikautinen asuinpaikka tien oikealla puolella. Kaakosta. 12.5.2004
- 131484 Äpätti. Moniperiodinen asuinpaikka. Etelästä. 12.5.2004
- 131485 Hoimela. Lähes tuhoutunut hiilimiilun paikka tienleikkauksessa viimeisen aitapaalun takana. Kaakosta. 13.5.2004
- 131486 Lepokallio. Yleiskuva rökkiökohteesta. Sammaleen peittämä rökkiö tien vasemmalla puolella. Kaakosta. 13.5.2004
- 131487 Lepokallio. Rökkiö. Idästä. 13.5.2004

- 131488 Kuoppamäki. Kuppikivi kuvattuna kiven päällä seisten. Kuvassa näkyy kolme laakeahkoa kuoppaa. Luoteesta. 13.5.2004
- 131489 Kuoppamäki. Kuppikivi. Koillisesta. 13.5.2004
- 131490 Vääksy. Vääksyn vanhan uoman ylittäneen sillan eteläpuoli. Luoteesta. 14.5.2004
- 131491 Saukkola. Partateräinen kirves kiinnitettynä metallihaalla tauluun. 14.5.2004
- 131492 Saukkola. Viikinkiaikainen miekka ja kirves kiinnitettynä metallihaalla tauluun. 14.5.2004
- 131493-95 Panoraama. Saukkola. Viikinkiaikainen miekka. 14.5.2004
- 131496 Saukkola. Viikinkiaikainen miekka. 14.5.2004
- 131497 Saukkola. Viikinkiaikainen miekka. 14.5.2004
- 131498 Saukkola. Viikinkiaikainen kirves. 14.5.2004
- 131499 Saukkola. Yksityiskohta miekan terästä, jossa alkuperäistä pintaa jäljellä. 14.5.2004
- 131500 Toukomäki. Miekan ja kirveen löytöpaikka talon oikean nurkan kohdalla. 14.5.2004
- 131501 Tornieniemi. Kivikautinen asuinpaikka pellolla. Lounaasta. 19.5.2004
- 131502 Patalahti. Seppo Piekkolan löytämä ”Patalahden ukko”, kalliopaasi kalliomaalauksen yläpuolella. Etelästä 21.5.2004
- 131503 Kotaniemi. Kivikautinen asuinpaikka pellolla. Kaakosta. 21.5.2004
- 131504 Ylä-Hokkala. Yleiskuva. Kivikautinen asuinpaikka. Idästä. 21.5.2004
- 131505 Tupala/Myllykselä. Historiallisen ajan neliönmuotoinen kivirakenne. Kuvassa Taisto Suontausta ja Hemmo Honkala. 24.5.2004
- 131506 Uusi mylly. Myllynkiviä Äiniöjoen partaalla. Pohjoisesta. 24.5.2004
- 131507 Karjasillan myllykoski ja patolaitteita. Idästä. 24.5.2004
- 131508 Andersinin mylly. Patolaitteita. Kaakosta. 24.5.2004
- 131509 Mantren/Salon mylly. Kuvan miehet seisovat ajosillan jäänteiden päällä. 24.5.2004
- 131510 Koskisen myllyn paikka. Idästä. 24.5.2004
- 131511 Joenniemen myllytalo. Etelästä. 24.5.2004
- 131512 Tupalan talomuseo. Yksityiskohtakuva, kuppikivi kynnyksikivenä. Lounaasta. 24.5.2004
- 131513 Tupalan talomuseo. Yleiskuva, kuppikivi kynnyksikivenä. Lounaasta. 24.5.2004
- 131514 Tupalan talomuseo. Yksityiskohtakuva, Tupalan pellosta löytyneet kuolaimet. 24.5.2004
- 131515 Tupalan talomuseo. Yksityiskohtakuva, Tupalan pellosta löytyneet kuolaimet. 24.5.2004
- 131516 Kahi Kiviaita ja sen ilmoittaja Kalevi Oksanen. 26.5.2004
- 131517 Viitailan ”kadonneen kylän” rakennusten perustuksia. Pohjoisesta. 25.5.2004
- 131518 Viitaila. Kellarikuoppa. Idästä. 25.5.2004
- 131519 Toukomäki. Yleiskuva mäestä, josta miekka ja kirves löytyi. Lounaasta. 27.5.2004
- 131520-21 Kalmarinpuisto. Panoraama Vääksyn vanhan uoman ylittäneestä sillasta. Luoteesta. 14.5.2004
- 132279-132281 Panoraama. Puute. Viljelyröykkiöalue etelästä. Taustalla oikealla Äeslahti. Etelästä. 24.7.2004
- 132282 Puute. Röykkiön pohja. Etelästä. 24.7.2004

DIAPOSITIIVIT

- 53153 Ala-Pietilä. Mahdollisesti tuhoutunut polttokenttäkalmisto mäen päällä. Rinteessä röykkiöitä. Etelästä. 4.5.2004
- 53154 Vääksy, Vääksynvirran myllynpaikka. Lounaasta. 5.5.2004
- 53155 Vääksyn jäljellä oleva mylly ja myllypato. Etualalla kadonnut mylly. Koillisesta. 5.5.2004
- 53156 Vääksy. Kunnantalon takana oleva Päijänteen maksimiterassi. Mäntyjen välissä mahdollinen pyyntikuoppa. Luoteesta. 5.5.2004
- 53157 Pyyntikuoppaketju (?) kunnan talon takana. Lounaasta. 5.5.2004
- 53158 Syttänne. Tontin rajakivi asuinpaikan lähellä. Kaakosta. 6.5.2004
- 53159 Syttänne. Asuinpaikka terassilla tien vasemmalla puolella. Koillisesta. 6.5.2004
- 53160 Murto. Kivikautinen asuinpaikka tien vieressä kuvan keskellä. Luoteesta. 6.5.2004
- 53161 Kalkkisten koski. Kosken perkausröykkiöitä 1860-luvulta. Kaakosta. 6.5.2004
- 53162 Lempaanpohja. Mahdollinen pyyntikuoppa kuvan keskellä. Luoteesta. 6.5.2004

- 53163 Kittikallio. Yleiskuva, irtolohkareen alapinnassa mahdollinen kalliomaalaus. Lounaasta. 7.5.2004
- 53164 Kittikallio. Mahdollinen kalliomaalaus lohkareen keskellä murtuneen pinnan ympärillä. Lännestä. 7.5.2004
- 53165 Kittikallio. Lähikuva mahdollinen kalliomaalauksesta lohkareen keskellä murtuneen pinnan ympärillä. Lännestä. 7.5.2004
- 53166 Ropioissaari. Hiilijuova hiekkakuopan reunalla leikkauksessa. Kaakosta. 10.5.2004
- 53167 Ropioissaari. Hiilijuova hiekkakuopan reunalla leikkauksessa. Kaakosta. 10.5.2004
- 53168 Salmenranta. Pellonraivausröykkiö. Etelästä. 10.5.2004
- 53169 Ylä-Hokkala. Kivikautinen asuinpaikka. Kuvassa Pertti ja Tapani Riihelä asuinpaikan kohdalla. Lounaasta. 10.5.2004
- 53170 Kesäpirtti. Mahdollinen torpan paikka kaskiröykkiöalueella. Paikka autioitunut 1960-luvulla. Koillisesta. 10.5.2004
- 53171 Myötämäki. Kivikautinen asuinpaikka aidan sisäpuolelta. Kuvattu Kanavatieltä. Lännestä. 11.5.2004
- 53172 Myötämäki. Kivikautinen asuinpaikka aidan sisäpuolelta. Etelästä. 11.5.2004
- 53173 Kalkkinen. Mahdolliset röykkiön jäänteet kallionreunalla. Lounaasta. 11.5.2004
- 53174 Kalkkinen, Iisakkilan talo ja moniperiodinen asuinpaikka Kymijoelta päin. Lounaasta. 11.5.2004
- 53175 Perättömän ukko / Vahdon kivipaasi Asikkalan ja Sysmän rajalla. Kaakosta. 11.5.2004
- 53176 Sillanpää. Röykkiö kukkapenkissä? Etelästä. 12.5.2004
- 53177 Kuoreniemi. Maansekaisia röykkiöitä. Kaakosta. 12.5.2004
- 53178 Äpätti. Moniperiodinen asuinpaikka. Etelästä. 12.5.2004
- 53179 Hoimela. Lähes tuhoutunut hiilimiilun paikka tienleikkauksessa viimeisen aitapaalun takana. Kaakosta. 13.5.2004
- 53180 Torniemi. Kivikautinen asuinpaikka pellolla. Lounaasta. 19.5.2004
- 53181 Patalahti. Seppo Piekkolan löytämä ”Patalahden ukko”, kalliopaasi kalliomaalauksen yläpuolella. Etelästä 21.5.2004
- 53467 Kittikallion kalliomaalauksen läheltä löydetty kalliomaalauksen kappale. Koko 9x12. Kuv. Istvan Bolgar
- 53826 Puute. Röykkiön pohja. Etelästä. 24.7.2004