

Esihist. tsto 26/1977

Markku Torvinen

ALAVUDEN INVENTOINTI

- luettelo vuodelta 1977

100 010 0001 - 0007

S i s ä l l y s l u e t t e l o

Johdanto	s.	1 -
Lyhennykset	s.	3
Kohdehakemisto (muinaisjäännökset numerojärjestyksessä)	s.	4 -
Esinehakemisto (löydökset numerojärjestyksessä) ..	s.	8 -
Kohteiden jakautuminen karttalehdittäin	s.	18
Top. karttojen lehtijako	s.	19
Muinaisjäännösten selostukset numerojärjestyksessä .	s.	20 -
Diapositiiviliiteluettelo	s.	212 -
		213.

JOHDANTO

Tämän Alavuden esihistoriallisten muinaisjäännösten inventointityön suoritin ajalla 24. 9. - 8. 10. 1976 liikkuen autolla. Työn tilasi ja kustansi Vaasan läänin seutukaavaliitto.

Alavudelta on eri aikoina saatu talteen varsin runsas kivikautinen löytöaineisto, jossa ajallinen pääpaino sijoittuu esikeraamiseen aikaan. Koska kenttätöihin voitiin käyttää aikaa ainoastaan n. kaksi viikkoa, on työtä pidettävä ns. pikainventointina, ja tästä syystä kohteiden lähempi tarkastus ja systemaattinen etsintä jäävät tulevan tutkimuksen tehtäviksi. Useissa tapauksissa varsinkin varhain tehtyjen ja ainostaan yhden esineen käsittävien löytöjen suhteen on paikallistus suoritettu pelkästään karttamateriaalin nojautuen. Tällöin on löytöpaikan koordinaateiksi ilmoitettu ko. tilan pödrakennuksen sijainti.

Luettelon kohteet, joiden hakemisto on sivuilla 4 - 7 on numeroitu siinä järjestyksessä kun ne ovat tietoon tulleet - so. paikka, josta on peräisin pienin KM- numeroitu esine on käsitelty ensin alkaen kiinteistä muin.jäännöksistä. Kohteiden topografinen järjestys karttalehdittäin (top. kartta 1:20 000) käy ilmi sivu lla 18 olevasta indeksistä. Mikäli jokin löytö puutteellisten löytötietojen takia tai muusta syystä on jäänyt paikallistamatta tarkemmin kuin Alavudelle yleensä, on kohteen numerona 00. Muut

kohteet ovat saaneet numerot 1-94 (esim. ALAVUS 1).

Esineluettelosta sivuilta 8 - 17 käy ilmi löydösaineistoon sidottu kohteiden ryhmittely.


Rauhoitusluokituksessa on käytetty Museoviraston esihistorian toimiston omaksumia luokitusperusteita (ks. esim. Aarni Erä-Eskon laatimaa Kuusamon muinaisjäännösten luetteloa vuodelta 1975 s. 4, Museoviraston esihistorian toimiston topografisessa arkistossa).

Lähdekirjoituksista mainittakoon:

Meinander 1950. Esihistoria. Etelä-Pohjanmaan historia I.
Helsinki.

Luho 1963. Alavuden esihistoriallisia vaiheita. Alavuden historia. Jyväskylä.

Helsingissä helmikuun 28 päivänä 1977



Markku Torvinen

Lyhennykset

as.p.	= asuinpaikka
esihist.	= esihistoriallinen
hist.-	= historiallinen
kivik.	= kivikautinen
KM	= Suomen kansallismuseon esihist. kokoel- mat
lp.	= löytöpaikka
rautak.	= rautakautinen
tl.	= tila
top.ark.	= Museoviraston esihist. toimiston topo- grafinen arkisto

K o h d e h a k e m i s t o

1	Taipaleenkylä, Huttula	kivikautinen asuinpaikka
2	Sepposenmäki, Vasikkahaka	kivikautinen asuinpaikka
3	Rantatöysä, Ojalankangas	kivikautinen asuinpaikka
4	Rantatöysä, Vuori	kivikautinen asuinpaikka
5	Sapsalampi, Keisala	rautakautinen löytöpaikka
6	Sapsalampi, Pyylamminmäki	kivikautinen asuinpaikka
7	Rantatöysä, Penttilänkangas	kivikautinen asuinpaikka
8	Rantatöysä, Selkämaa I	kivikautinen asuinpaikka
9	Rantatöysä, Selkämaa II	kivikautinen asuinpaikka
10	Rantatöysä, Kalmanniemi	kivikautinen asuinpaikka
11	Rantatöysä, Hauta-ahonkangas I	kivikautinen asuinpaikka
12	Rantatöysä, Hauta-ahinkangas II	kivikautinen asuinpaikka
13	Kirkonkylä, Lamminmäki	kivikautinen asuinpaikka
14	Rantatöysä, Pikkutuvanvainio	kivikautinen asuinpaikka
15	Rantatöysä, Rantalanvainio	kivikautinen asuinpaikka
16	Rantatöysä, Pikku Rantalanvainio	kivikautinen asuinpaikka
17	Sapsalampi, Sapsalammin kansakoulu	kivikautinen asuinpaikka
18	Kirkonkylä, Alavuden kirkko	kivikautinen löytöpaikka
19	Jokivaasi, Ruotsinkoski	kivikautinen löytöpaikka
20	Kirkonkylä, Kahra	kivikautinen löytöpaikka
21	Kirkonkylä, Kierinniemi	kivikautinen löytöpaikka
22	Sapsalampi, Huhtala	kivikautinen löytöpaikka
23	Kirkonkylä, Salmi	kivikautinen löytöpaikka
24	Kirkonkylä, Alavudenjärvi	kivikautinen löytöpaikka
25	Sulkavankylä, Pispä	kivikautinen löytöpaikka

26	Sulkavankylä, Teppo	kivikautinen löytöpaikka
27	Sulkavankylä, Pönkä	kivikautinen löytöpaikka
28	Sapsalampi, Ilomäki	kivikautinen löytöpaikka
29	Sulkavankylä, Linna	kivikautinen löytöpaikka
30	Sulkavankylä, Perälä	kivikautinen löytöpaikka
31	Sulkavankylä, Lamminpää	kivikautinen löytöpaikka
32	Kuorasjärvi, Majasaari	kivikautinen löytöpaikka
33	Sepponen, Akanviilekkeen pelto	kivikautinen löytöpaikka
34	Edesjärvi, Nokia	kivikautinen löytöpaikka
35	Edesjärvi, Raiskila	kivikautinen löytöpaikka
36	Kirkonkylä, Iso-Hähkönen	kivikautinen löytöpaikka
37	Rantatöysä, Ruuhela	kivikautinen löytöpaikka
38	Rantatöysä, Saari	kivikautinen löytöpaikka
39	Jokivarsi, Martinkoski	kivikautinen löytöpaikka
40	Kirkonkylä, Manninen	kivikautinen löytöpaikka
41	Rantatöysä, Hemminki	kivikautinen löytöpaikka
42	Sulkavankylä, Kellosaari	kivikautinen löytöpaikka
43	Kätkänjoki, Yli-Kätkä	kivikautinen löytöpaikka
44	Kätkänjoki, Ala-Kätkä	kivikautinen löytöpaikka
45	Sydänmaa, Hiidenniemi	kivikautinen löytöpaikka
46	Sepposenmäki, Lehtovaara	kivikautinen löytöpaikka
47	Rantatöysä, Paavola	kivikautinen löytöpaikka
48	Sapsalampi, Alanko	kivikautinen löytöpaikka
49	Kätkänjoki, Kellomäki	kivikautinen löytöpaikka
50	Jokivarsi, Kangas-Ikkala	kivikautinen löytöpaikka
51	Sapsalampi, Sammatti	kivikautinen löytöpaikka
52	Rantatöysä, Pohjola	kivikautinen löytöpaikka
53	Rantatöysä, Hauta-aho	kivikautinen löytöpaikka
54	Rantatöysä, Kangas	kivikautinen löytöpaikka
55	Taipaleenkylä, Kaarnaissi	kivikautinen löytöpaikka
56	Jokivarsi, Tastula	kivikautinen löytöpaikka

57	Jokivarsi, Kangasniemi	kivikaütinen löytöpaikka
58	Sepposenmäki, Uusi-Sepponen	kivikaütinen löytöpaikka
59	Rantatöysä, Ruhala	kivikautinen löytöpaikka
60	Kätkänjoki, Liinamaa	kivikautinen löytöpaikka
61	Sapsalampi, Peltola	kivikautinen löytöpaikka
62	Sapsalampi, Uusniemi	kivikautinen löytöpaikka
63	Sapsalampi, Teppo	kivikautinen löytöpaikka
64	Sapsalampi, Takala	kivikautinen löytöpaikka
65	Sapsalampi, Lampi	kivikautinen löytöpaikka
66	Sapsalampi, Olkkonen	kivikautinen löytöpaikka
67	Sapsalampi, Saarimäki	kivikautinen löytöpaikka
68	Sapsalampi, Hautavainio	kivikautinen löytöpaikka
69	Ritarinmäki, Perkiönmäki	kivikautinen löytöpaikka
70	Sulkavankylä, Korpi	kivikautinen löytöpaikka
71	Sulkavankylä, Ilomäkoski	kivikautinen löytöpaikka
72	Kuivaskylä, Saarimaa	kivikautinen löytöpaikka
73	Kuivaskylä, Leppälä	kivikautinen löytöpaikka
74	Sulkavankylä, Ylinen	kivikautinen löytöpaikka
75	Rantatöysä, Särkkä	kivikautinen löytöpaikka
76	Taipaleenkylä, Tuomivaara	kivikautinen löytöpaikka
77	Sepposenmäki, Sepponen	kivikautinen löytöpaikka
78	Sapsalampi, Kallio	kivikautinen löytöpaikka
79	Kirkonkylä, Lähteenmaa	kivikautinen löytöpaikka
80	Kirkonkylä, Haveri	kivikautinen löytöpaikka
81	Kirkonkylä, Rinne	kivikautinen löytöpaikka
82	Kirkonkylä, Saxberg	kivikautinen löytöpaikka
83	Taipaleenkylä, Ala-Heikkilä	kivikautinen löytöpaikka
84	Vehkakoski, Runnako	kivikautinen löytöpaikka
85	Pohjaslahti, Norrvik	kivikautinen löytöpaikka
86	Kuivaskylä, Tanilanmäki	kivikautinen löytöpaikka
87	Kätkänjoki, Peltomäki	kivikautinen löytöpaikka
88	Sapsalampi, Hautavainio	kivikautinen löytöpaikka

89	Kirkonkylä, Raisio	kivikautinen löytöpaikka
90	Kätkänjoki, Mäntyharju	kivikautinen löytöpaikka
91	Vetämäjärvi, Mäkinen	kivikautinen löytöpaikka
92	Kätkänjoki, Ahinko	kivikautinen löytöpaikka
93	Alavuden asema, Häkkinen	kivikautinen löytöpaikka
94	Sapsalampi, Hautalampi	kivikautinen löytöpaikka

E s i n e h a k e m i s t o

kivikaudelta

KM 48	keihäänkärki	ks. Alavus 18
KM 438	kaksoistaltta	ks. Alavus 19
KM 942	tasataltta	ks. Alavus 20
KM 943	kourutaltta	ks. Alavus 00
KM 944	taltta	ks. Alavus 21
KM 945	nuijakivi	ks. Alavus 22
KM 946	kourutaltta	ks. Alavus 23
KM 947	reikäkivi	ks. Alavus 00
KM 948	tasataltta	ks. Alavus 00
KM 949	hiottu kivisiru	ks. Alavus 24
KM 950	taltta	ks. Alavus 8
KM 952	tasataltta	ks. Alavus 4
KM 953	tasataltta	ks. Alavus 4
KM 954	kourutaltta	ks. Alavus 4
KM 955	keihäänkärki	ks. Alavus 4
KM 956	veitsi (keihäänkärki ?)	ks. Alavus 4
KM 957	veitsi (keihäänkärki ?)	ks. Alavus 6
KM 958	kourutaltta	ks. Alavus 6
KM 959	tasataltta	ks. Alavus 6
KM 960	tasataltta	ks. Alavus 6
KM 961	kourutaltta	ks. Alavus 6
KM 962	kaksoistaltta	ks. Alavus 6
KM 963	veitsi (keihäänkärki ?)	ks. Alavus 25
KM 964	keihäänkärki	ks. Alavus 25
KM 965	tasataltta	ks. Alavus 00
KM 966	kourutaltta	ks. Alavus 26

KM 967	tasataltta	ks. Alavus 27
KM 968	veitsi (keihäänkärki ?)	ks. Alavus 28
KM 969	tasataltta	ks. Alavus 29
KM 970	tasataltta	ks. Alavus 30
KM 971	tasataltta	ks. Alavus 31
KM 972	reikäkivi	ks. Alavus 00
KM 1951	nuijakivi	ks. Alavus 32
KM 2086:349	kaksoistaltta	ks. Alavus 26
KM 2112:3	tasataltta	ks. Alavus 33
KM 2112:4	tasataltta	ks. Alavus 00
KM 2343:51	tasataltta	ks. Alavus 19
KM 2343:52	tasataltta	ks. Alavus 34
KM 2343:53	keihäänkärki	ks. Alavus 00
KM 2343:54	kaavin	ks. Alavus 27
KM 2343:59	veitsi	ks. Alavus 4
KM 2343:59a	reikäkivi	ks. Alavus 15
KM 2343:60	reikäkiven puolikas	ks. Alavus 13
KM 2343:61	reikäkivi	ks. Alavus 29
KM 2343:62	uurrenuija	ks. Alavus 00
KM 2392:94	keihäänkärki	ks. Alavus 19
KM 2442:158	tasataltta	ks. Alavus 00
KM 2442:159	tasataltta	ks. Alavus 35
KM 2442:160	keihään- tai nuolenkärki	ks. Alavus 35
KM 2442:161	tasataltta	ks. Alavus 00
KM 2442:162	kourutaltta	ks. Alavus 36
KM 2442:163	kiviesineen siru	ks. Alavus 36
KM 2442:168	reikäkivi	ks. Alavus 20
KM 2442:169	reikäkivi	ks. Alavus 00
KM 2442:207	keihäänkärki	ks. Alavus 37
KM 2442:208	tasataltta	ks. Alavus 15
KM 2442:209	kourutaltta	ks. Alavus 15

KM 2446:210	kourutaltta	ks. Alavus 40
KM 2446:219	reikäkivi	ks. Alavus 38
KM 2519:244	tasataltta	ks. Alavus 00
KM 2610:453	tasataltta	ks. Alavus 00
KM 2610:454	tasataltta	ks. Alavus 6
KM 2754:28	taltta	ks. Alavus 00
KM 2754:29	taltta	ks. Alavus 00
KM 2754:30	taltta	ks. Alavus 26
KM 2754:31	taltta	ks. Alavus 00
KM 2754:32	kourutaltta	ks. Alavus 00
KM 2754:33	kourutaltta	ks. Alavus 00
KM 2754:34	kourutaltta,keskentekoinen	ks. Alavus 39
KM 2754:35	kourutaltta	ks. Alavus 00
KM 2754: 36	taltta	ks. Alavus 35
KM 2754:37	keihäänkärki	ks. Alavus 40
KM 2821:17	tasataltta	ks. Alavus 41
KM 2821:18	kourutaltta	ks. Alavus 14
KM 2821:19	tasataltta	ks. Alavus 41
KM 2877:6	tasataltta	ks. Alavus 00
KM 2877:7	tasataltta	ks. Alavus 41
KM 2907:4	nuolenkärki	ks. Alavus 00
KM 2907:5	kärkikatkelma	ks. Alavus 00
KM 2917:5	kourutaltta	ks. Alavus 7
KM 2950:4	keihäänkärki,katkelmallinen	ks. Alavus 00
KM 2981:19	nuijakivi	ks. Alavus 8
KM 3364:24	kourutaltta	ks. Alavus 42
KM 3364:25	kourutaltta	ks. Alavus 00
KM 3814:6	tasataltta	ks. Alavus 43
KM 3814:7	tasataltta	ks. Alavus 43
KM 3814:8	tasataltta	ks. Alavus 44
KM 3840:1	tasataltta	ks. Alavus 45
KM 4635:3	tasataltta	ks. Alavus 46

KM 6181:1 - 7	kivik. as.p. löydöksiä	ks. Alavus 5
KM 6225	poikkikirves	ks. Alavus 47
KM 6371:1	taltta	ks. Alavus 48
KM 6505:3-4	kivik. as.p. löydöksiä	ks. Alavus 38
KM 6505:5	kourutaltta	ks. Alavus 29
KM 6505:6	keihäänkärki, katkelmallinen	ks. Alavus 00
KM 6757:1	ristinuija	ks. Alavus 00
KM 6757:2	reikänuija	ks. Alavus 00
KM 6757:3	reikäkivi	ks. Alavus 10
KM 6835:1-2	kivik. as.p. löydöksiä	ks. Alavus 00
KM 6933	tasataltta	ks. Alavus 20
KM 7113:1-4	kivik.as.p.löydöksiä	ks. Alavus 3
KM 7113:5-44	kivik.as.p.löydöksiä	ks. Alavus 3
KM 7113:45-47	kivik.as.p.löydöksiä	ks. Alavus 7
KM 7113:48-49	kivik.as.p.löydöksiä	ks. Alavus 7
KM 7113:50	keihäänkärjen katkelma	ks. Alavus 15
KM 7132	reikäkivi	ks. Alavus 00
KM 7189:6	kourutaltta	ks. Alavus 00
KM 7189:7	saha	ks. Alavus 49
KM 8561:1-2	kivik. esineitä	ks. Alavus 00
KM 8561:3	taltta	ks. Alavus 4
KM 8741:1	poikkikirves	ks. Alavus 50
KM 8741:2	reikäase	ks. Alavus 51
KM 9029:1	tasataltta	ks. Alavus 4
KM 9810:1	tasataltta	ks. Alavus 00
KM 9926:1-2	kivik.as.p.löydöksiä	ks. Alavus 2
KM 10170:1-3	kivik.as.p.löydöksiä	ks. Alavus 15
KM 10170:4	taltta	ks. Alavus 15
KM 10170:5	poikkikirves	ks. Alavus 46
KM 10170:6	reikäkivi	ks. Alavus 52
KM 10171:1-47	kivik.as.p.löydöksiä	ks. Alavus 2

KM 10171:48-49	kivik.as.p.löydöksiä	ks. Alavus 10
KM 10253:1-2	kivik.as.p.löydöksiä	ks. Alavus 10
KM 10253:3-4	kivik.sa.p.löydöksiä	ks. Alavus 15
KM 10493	kvartsiesine	ks. Alavus 15
KM 10508:1-19	kivik.as.p.löydöksiä	ks. Alavus 15
KM 10508:20	kvartsikappaleita	ks. Alavus 15
KM 10508:21	kvartsikappale	ks. Alavus 15
KM 10508:22-25	kivik.as.p.löydöksiä	ks. Alavus 10
KM 10508:26-27	kivik.as.p.löydöksiä	ks. Alavus 53
KM 10508:28-29	kivik.as.p.löydöksiä	ks. Alavus 10
KM 10730	poikkikirves	ks. Alavus 16
KM 10739:1-2	kivik.as.p.löydöksiä	ks. Alavus 15
KM 10739:3	kivilaji-iskos	ks. Alavus 15
KM 10910:1-3	kivik.as.p.löydöksiä	ks. Alavus 15
KM 10950	kourutaltta	ks. Alavus 54
KM 11297	reikäkivi	ks. Alavus 55
KM 11780:1-8	kivik.as.p.löydöksiä	ks. Alavus 15
KM 11829	reikäkivi	ks. Alavus 56
KM 11830	poikkikirves	ks. Alavus 57
KM 11847:1	reikäkivi	ks. Alavus 6
KM 11847:2-3	kivik.as.p.löydöksiä	ks. Alavus 6
KM 11905:1-10	kivik.as.p.löydöksiä	ks. Alavus 15
KM 11905:11	kvartsi-iskos	ks. Alavus 16
KM 11905:12-14	kivik.as.p.löydöksiä	ks. Alavus 2
KM 11906:1-54	kivik.as.p.löydöksiä	ks. Alavus 3
KM 12079:1-4	kivik.as.p.löydöksiä	ks. Alavus 15
KM 12080	tasataltta	ks. Alavus 58
KM 12081	tasataltta	ks. Alavus 59
KM 12082	tasataltta	ks. Alavus 60

KM 12083	kirveev katkelma	ks. Alavus 61
KM 12084	ns.värttinänpyörä	ks. Alavus 00
KM 12085	siera	ks. Alavus 62
KM 12086	reikäkivi	ks. Alavus 00
KM 12087	reikäkivi	ks. Alavus 00
KM 12088:1-2	talttoja	ks. Alavus 63
KM 12089	tasataltta	ks. Alavus 64
KM 12090	tasataltta	ks. Alavus 65
KM 12091	reikäkivi	ks. Alavus 66
KM 12092	reikäkivi	ks. Alavus 00
KM 12093	reikäkivi	ks. Alavus 67
KM 12094	kaksoiskourutaltta	ks. Alavus 68
KM 12095	kaksoishakku	ks. Alavus 69
KM 12096	reikäkivi	ks. Alavus 00
KM 12097:1-6	kivik.as.p.löydöksiä	ks. Alavus 17
KM 12098	pallonuija	ks. Alavus 1
KM 12099	kourutaltta	ks. Alavus 70
KM 12100	tasataltta	ks. Alavus 71
KM 12114	suksi	ks. Alavus 00
KM 12222	reikäkivi	ks. Alavus 72
KM 12580:1-6	kivik.as.p.löydöksiä	ks. Alavus 2
KM 12582:1-4	kivik.as.p.löydöksiä	ks. Alavus 2
KM 13227	poikkikirves	ks. Alavus 73
KM 13228	keihäänkärki	ks. Alavus 73
KM 13628	keihäänkärki	ks. Alavus 00
KM 13703:1	ristinuija	ks. Alavus 13
KM 13703:2	hiotun kiviesineen pala	ks. Alavus 13
KM 14313	pallonuija	ks. Alavus 8
KM 14634	kivik.as.p.löydöksiä	ks. Alavus 17
KM 14635	kivik.as.p.löydöksiä	ks. Alavus 17
KM 14636	kivik.as.p.löydöksiä	ks. Alavus 00

KM 14637:1-2	kivik.as.p.löydöksiä	ks. Alavus 8
KM 14711	taltan kanta	ks. Alavus 26
KM 14712:1-2	kiviesineitä	ks. Alavus 74
KM 15050:1-7	kivik.as.p.löydöksiä	ks. Alavus 8
KM 16985	ristinuija	ks. Alavus 75
KM 16986	tuura	ks. Alavus 75
KM 18124	kvartsi-iskoksia	ks. Alavus 6
KM 18131	keihäänkärki	ks. Alavus 76
KM 19956	hioin	ks. Alavus 9
KM 19957:1-2	taltta,iskos	ks. Alavus 8
KM 19958	reikäkivi	ks. Alavus 77
KM 19959:1-2	kivik.as.p.löydöksiä	ks. Alavus 3
KM 19960:1-2	kivik.as.p.löydöksiä	ks. Alavus 10
KM 19961	iskoksia	ks. Alavus 11
KM 19962	iskoksia	ks. Alavus 12
KM 19963	taltta	ks. Alavus 94
KM 19964	taltta (?)	ks. Alavus 78
KM 19965:1-2	taltan teräkatkelmia	ks. Alavus 65

Alavuden kotiseutumuseossa (= Sotavanhuksen museossa) numerotta
 19 kiviesinettä tai katkelmaa kohteista : 7 (2 kpl), 8 (2 kpl),
 13, 15, 29, 38, 41, 51, 82, 83, 84 (2 kpl), 85, 86, 87,
 88, 91

Hämeen museossa:

1191:4	reikäkiven puolikas	ks. Alavus 15
1195:85	keihäänkärki	ks. Alavus 13

Lahden museo

numerotta	kourutaltta	ks. Alavus 29
-----------	-------------	---------------

8460	tasataltta	ks. Alavus 55
8461	kaksoistaltta	ks. Alavus 00
8462	poikkikirveen katkelma	ks. Alavus 18
8463	tasataltta	ks. Alavus 35
8464	poikkikirves	ks. Alavus 79
8465	tasataltta	ks. Alavus 80
8466	keihäänkärjen katkelma	ks. Alavus 00
8467	tasataltta	ks. Alavus 00
8468	reikäase	ks. Alavus 81
8471	reikäkivi	ks. Alavus 00
8473	reikäkivi	ks. Alavus 00
8474	reikäkivi	ks. Alavus 40

Pohjanmaan hist. museo Vaasa

numerotta	taltta	ks. Alavus 00
-----------	--------	---------------

Ruoveden kotiseutumuseo

334	reikäkivi	ks. Alavus 00
-----	-----------	---------------

Vaasan ruotsalainen lyseo

numerotta	kourutaltta	ks. Alavus 23
-----------	-------------	---------------

numerotta	tasataltta	ks. Alavus 89
-----------	------------	---------------

Alavuden Kätjänjoen kansakoulussa Rantatöysän kylässä

reikäkivi	ks. Alavus 90
kourutaltta	ks. Alavus 92

Kontiaisten kansakoulussa Alavuden kirkonkylässä

reikäkivi	ks. Alavus 00
reikäkivi	ks. Alavus 00
kourutaltta	ks. Alavus 00

Prof. Ali Krogiuksella Helsingissä

vasarakirves	ks. Alavus (?) 00
--------------	-------------------

Herra J. E. Nissillä Ähtärissä

reikäkivi	ks. Alavus 93
-----------	---------------

Rautakaudelta

KM 2442:174	kirves	ks. Alavus 00
KM 2773	keihäänkärki	ks. Alavus 00
KM 4652	kirves	ks. Alavus 00
KM 6181:1-7	rautak. kätkö	ks. Alavus 5
KM 6371:2-5	rautak. kätkö	ks. Alavus 5
KM 7113:51	solki	ks. Alavus 00
KM 7113:52	nuolenkärki	ks. Alavus 00
KM 18117	lasihelmi	ks. Alavus 00

Hämeen museossa Tampereella

1191:44

keihäänkärki

ks. Alavus 00

J a k a u t u m i n e n k a r t t a l e h d i t t ä i n

(top. kartan n:o)	(muinaisjäännöksen n:o)
2214 06	-
2221 12	-
2222 10	-
2223 01	168
02	167
03	1, 138, 159, 166
04	6, 108, 109, 110, 111, 112, 113, 114, 125, 144, 145, 146, 147, 148, 153, 154, 157
05	117, 118, 131, 151, 161 162, 172
06	2, 10, 11, 12, 15, 16, 103, 104, 116, 119, 129, 130, 136, 137, 141, 155, 156, 160, 165, 174, 176
07	17, 105, 134, 149, 150, 171 177
08	5, 102, 122, 123, 133, 139, 140a, 140b, 152, 164
09	3, 4, 7, 8, 9, 13, 101, 106, 107, 120, 135, 142, 158, 163
2224 01	115, 128
04	-
07	14, 121, 124, 126, 127, 132, 143, 170, 173, 175
08	-

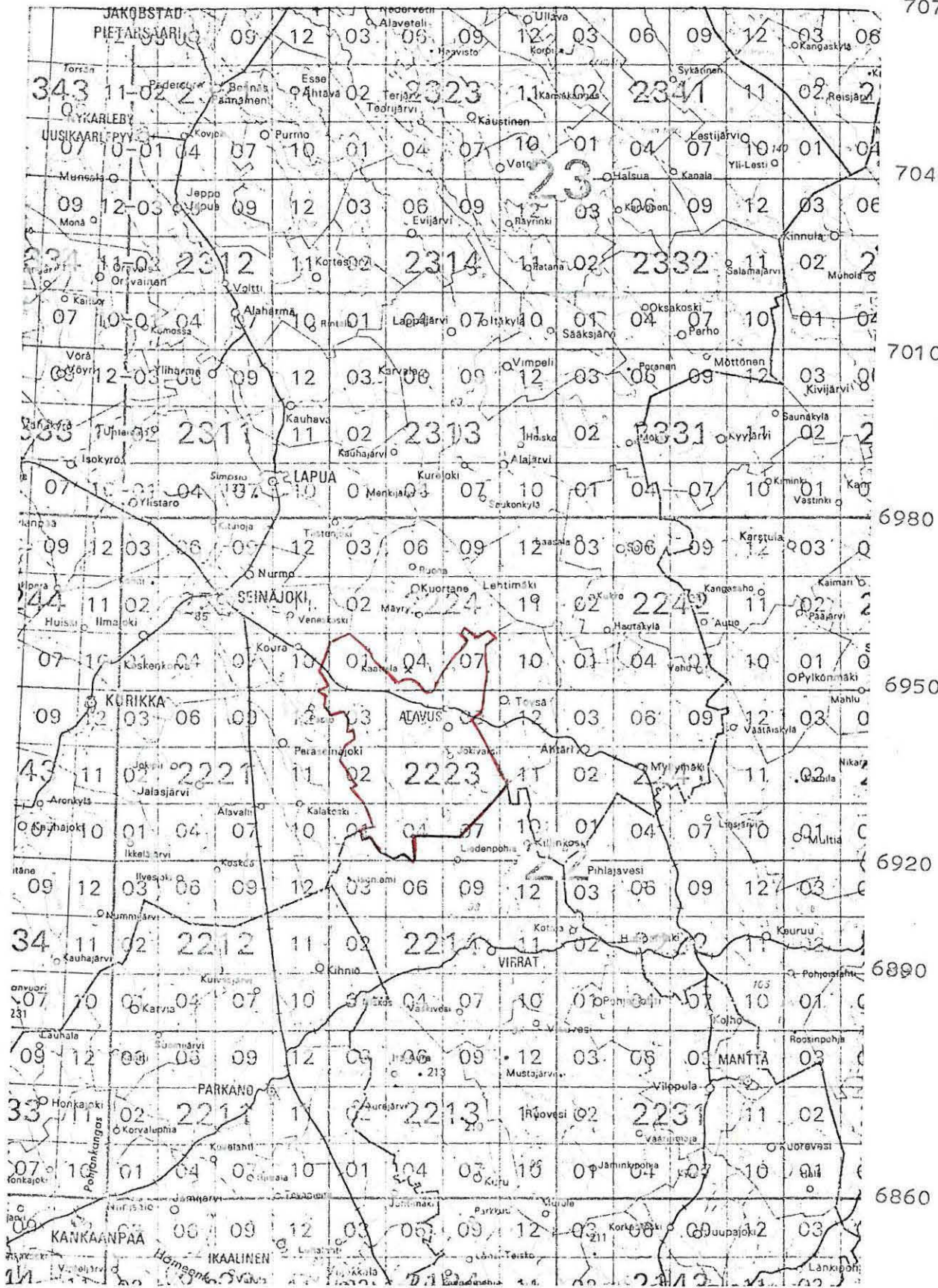
450

460

500

540

7070



(ote Suomen yleislehtijakokartasta. Mittakaava 1:1000 000)

- 1) Esihistoriallisen kohteen tarkastus: kunta... ALAVUS... NO. 1.
 2) Nimi... Taipaleenkylä Huttula... 3) Kohteen laatu... kivik. asuinpaikka
 4) Kylä, kylänosa... Sydänmaa Taipaleenkylä
 5) Tila, palsta, Rno.
 6) Omistaja, vuokraaja osoite.

7) Peruskartta... 2223 03 JÄÄSKÄNJÄRVI 694148 $x=$ 46678 $z=$ 117,5-120

- 8) Sijainti sanallisesti (talot, tiet, vesistöt) I)... Sydänmaan Taipaleenkylästä
 Kontiaisiin vievän tien ja Isosta Allasjärvestä lähtevän Allasjoen
 välisessä maastossa pian mainitusta tiestä Sikosaareen erkanevan
 tien risteyksen eteläpuolella, risteyksestä n. 80 m.

- 10) Maasto (laatu, muoto, maaperä, kasvillisuus, rakennukset, hiekkakuopat) I).
 ..Tienvarsi ja jokirantametsää ja pensikköä, jossa rinne viehtää
 lännelle. Paikalla on todennäköisesti loppuunkäytetty ja sittemmin
 hylätty sammaloitunut ja umpeenkasvava hiekkakuoppa.

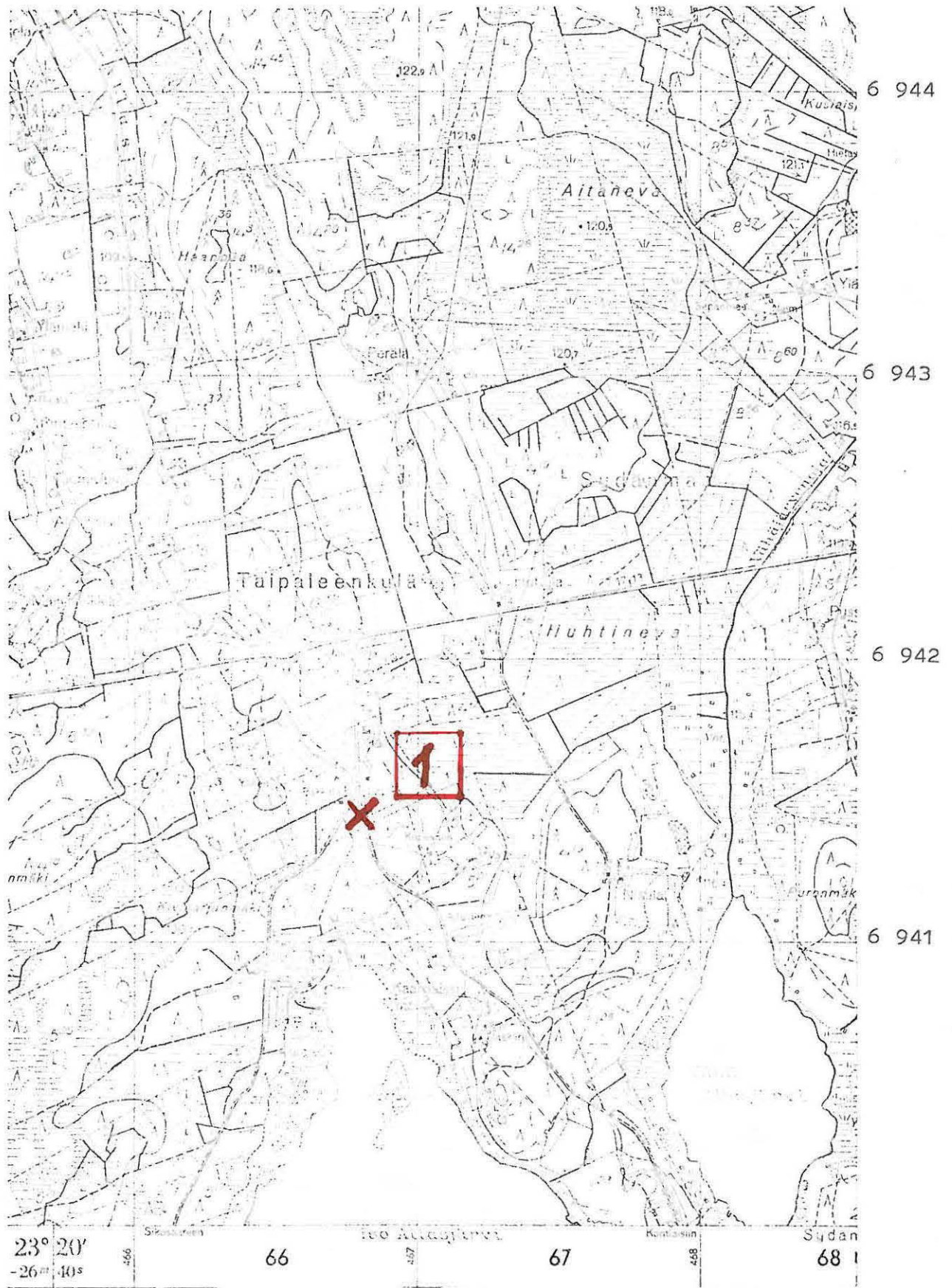
- II) Mj:n kuvaus I) ..Ainoastaan mainitut esinelöydöt.

- 12) Arvioitu laajuus.

- 13) Luokitusehdotus perusteluineen I)... II, vaikkakin asuinpaikka lienee
 ..tuhoutunut ja siinä tapauksessa luokka III

- 14) Ehdotus suoja-alueeksi.....
- 15) Karttaluonnokset, piirrookset.....
- 16) Valokuvat.....
- 17) Löydöt (suluissa aikaisemmat), (12098 pallonuija).....
- 18) Korkeus maanomistajaan..... opas.....
- 19) Havaintomahdollisuudet.... kahtalaiset.....
- 20) Lähteet (aika, ilmoitus, kirjallisuus, top-arkisto y.m.) I)
- 21) Tarkastukset, tutkimukset (ala) I) v. -68.....
- 22) Lähtilöydöt.....
- 23) Perimätieto.....
- 24) Huomautuksia I)
- 25) Tarkastanut 7 / 10 1976 Markku Torvinen

1) Tarvittaessa käytetään liitteitä;
kiinnitettävä nitojalla tähän.



(ote top.kartasta N:o 2223 03, Jääskänjärvi. 1:20 000)

- 1) Esihistoriallisen kohteen tarkastus: kunta . ALAVUS. .2
- 2) Nimi, Sepponen, Vasikkahaka 3) Kohteen laatu, kiviik. asuinpaikka
- 4) Kylä, kylänosa, Rantatöysä, Sepposenmäki.
- 5) Tila, palsta, Rno, Sepponen 8:14
- 6) Omistaja, vuokraaja osoite.. mv.. Markku Sepponen, 63410 Rantatöysä

2223 06 Alavuden asema 694981 y= 47918 z= 105-110
 7) Peruskartta. x= y= z=

8) Sijainti sanallisesti (talot, tiet, vesistöt) I) Lapuanjoen kaillispuolella jokiranta-
 rinteessä aivan vankan Kuortaneelle vievän tien vieressä, sen lounais-
 puolella. Sepposen rakennuksista 700m s:aan 55-60/60-00

10) Maasto (laatu, muoto, maaperä, kasvillisuus, rakennukset, hiekkakuopat) I)
 Kuiva hiekkaharjanne, kasvaa n. 40-vuotista männikköä, sinne viettää
 jyrkästi kohti Lapuanjokea (Ks. Luho, Alavuden esihistoriallisia vai-
 heita, kuva sivulla 22)

II) Mj:n kuvaus I) Asuinpaikkamerkkejä ei paikalla näkynyt, mutta Äyrä-
 pään v. 1935 kaivattama ala näkyy paikalla selvästi

12) Arvioitu laajuus.

13) Luokitusehdotus perusteluineen I) . . . II, koska Äyräpään kaivaus käsittää
 ainoastaan pienen alan

- 14) Ehdotus suoja-alueeksi.....
- 15) Karttaluonnokset, piirrokset.....
- 16) Valokuvat.....
- 17) Löydöt (sulussa aikaisemmat) (9926:1-2, asuinpaikkalöytöjä, 10171:1-47, asuinpaikkalöytöjä, 11905:12-14 asuinpaikkalöytöjä, 12580:1-6 asuinpaikkalöytöjä, 12582:1-4 asuinpaikkalöytöjä)
- 18) Kosketus maanomistajaan. on opas maanomistaja
- 19) Havaintomahdollisuudet. haikot.....
- 20) Lähteet (aika, ilmoitus, kirjallisuus, top-arkisto y.m.) I) top-arkistossa Äyräpään ja Luho tutkimuskertomukset, ensimmäinen tieto as.paikasta mv. Lauri Sepposen lähetyks 1.9. 1934 (KM 9926:1-2) sekä oppaana olleen nykyisen maanomistajan kertoma. Ks. Meinander, Etelä-Pohjanmaan esihistoria s. 164 ja Luho, Alavuden esihistoriallisia vaiheita s. 20 -
- 21) Tarkastukset, tutkimukset (ala) I) Äyräpää. 1935. 36m². Luho. Luho. 1950. 
- 22) Lähilöydöt... Muut Seppäsen löydöt. Hauta-ahon kangas ym:t.....
- 23) Perimätieto.....
- 24) Huomautuksia I) Lapuan jokeen suunnitellaan voimalaitosta siten, että as.paikan kohdalla vesi tulisi nousemaan n. 4m nykyistä pintaa ylemmäksi
- 25) Tarkostanut 5. / 10 1976 Matkku Torvinen

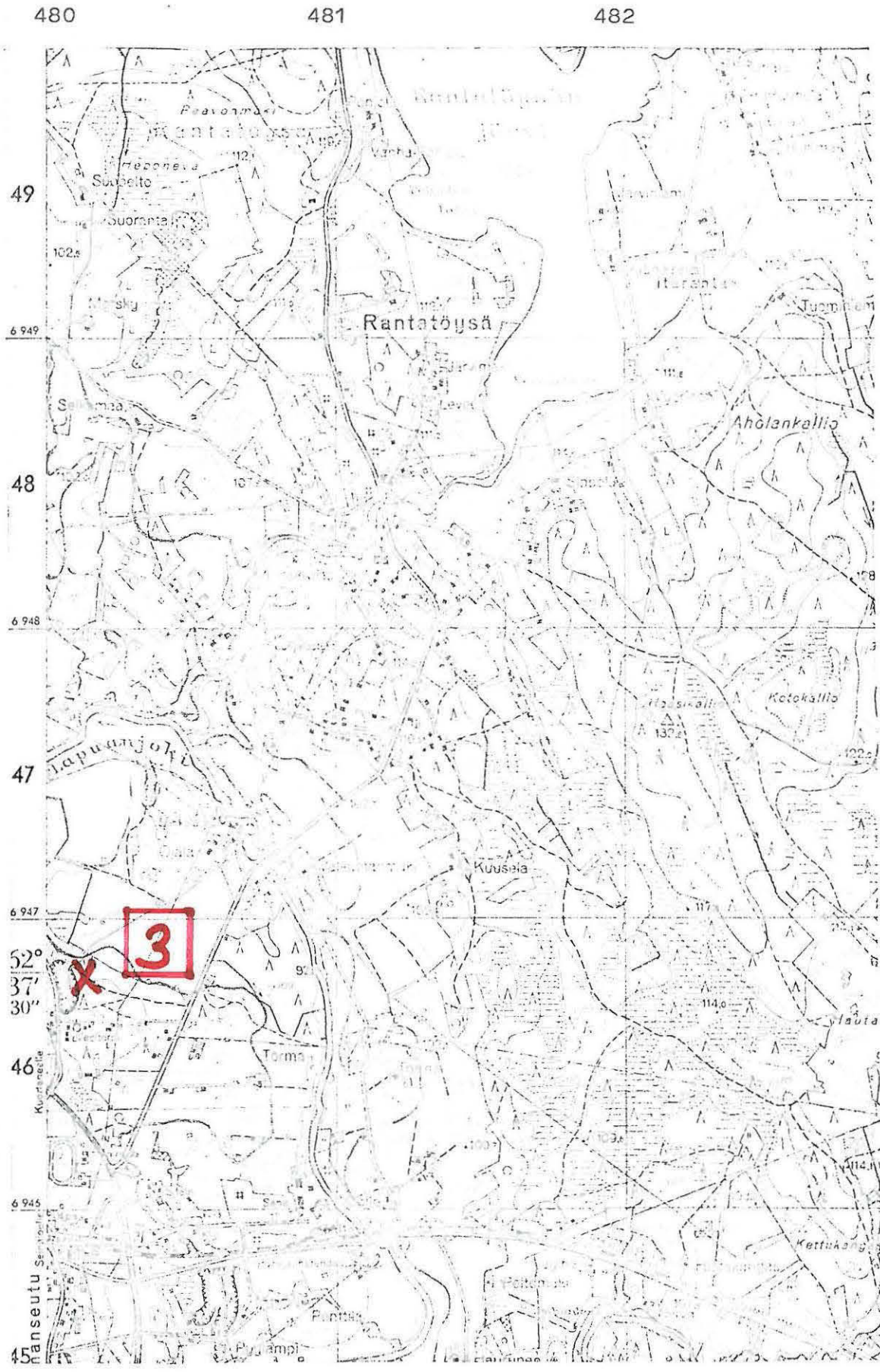
I) Tarvittaessa käytetään liitteitä, kiinnitettävä nitojalla tähän.



(ote top.kartasta N:o 2223 06, Alavuden asema. 1:20 000)

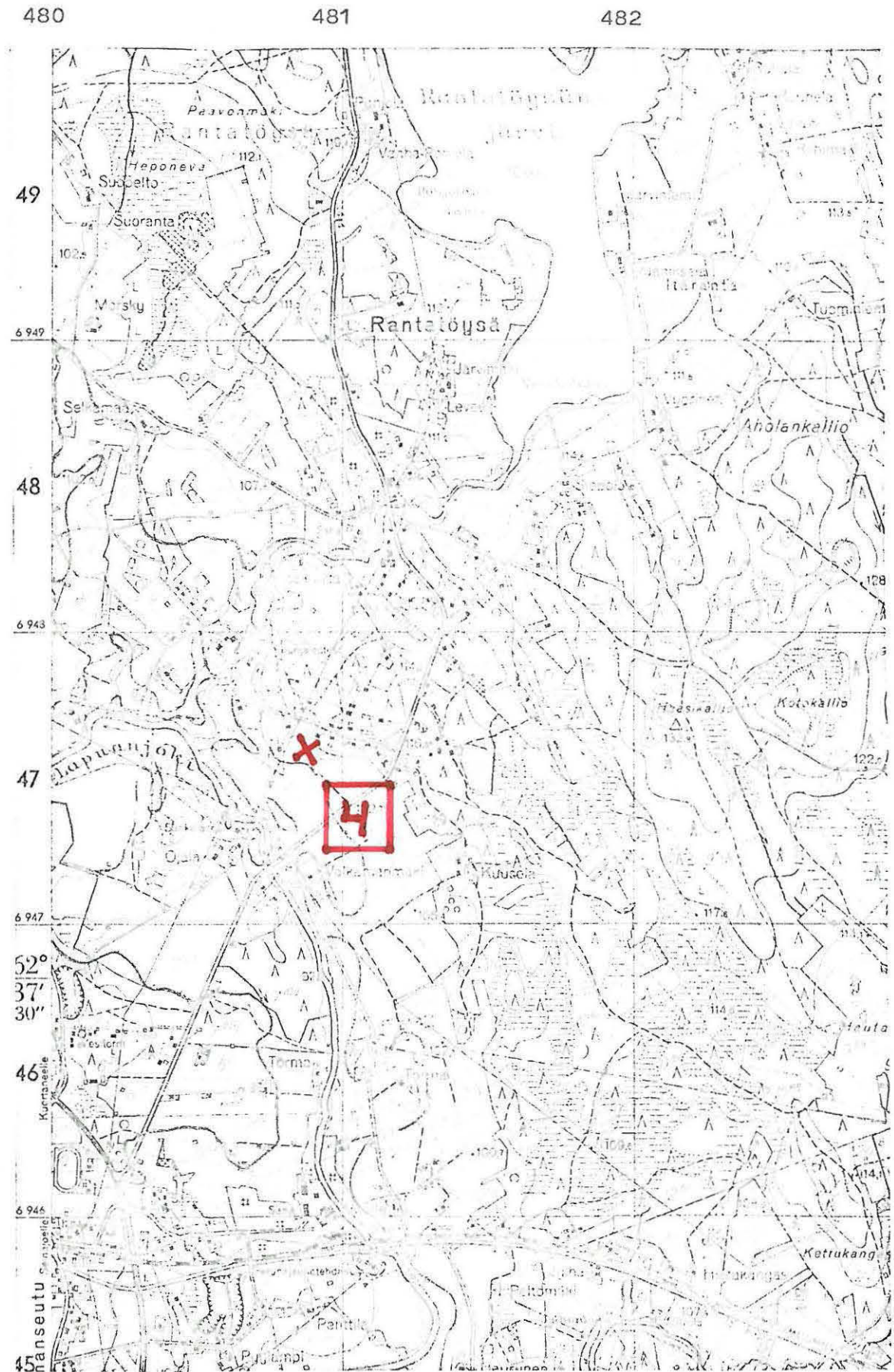
- 1) Esihistoriallisen kohteen tarkastus: kunta... ALAVUS... NO 3
kangas
- 2) Nimi. Ojalankangas. 1. Hongiston. 3) Kohteen laatu. kivi, asuinpaikka
- 4) Kylä, kylänosa... Rantatöysä
- 5) Tila, palsta, Rno. Ojala 7:58 7:158
- 6) Omistaja, vuokraaja, osoite... Kalle Peltola, 63400, Alavus, as
2223, 09 ALAVUS
- 7) Peruskartta... x=69480, y=48010, z=100-105
- 8) Sijainti sanallisesti (talot, tiet, vesistöt) i)... Lapuanjoen ja Alavus - Kuortane -
tien välimaastossa Alavuden asemalta 950 m s:aan 04-60/60-00
- 10) Maasto (laatu, muoto, maaperä, kasvillisuus, rakennukset, hiekkakuopat) i)... Mänty-
metsää kasvava hiekkaharjanne, joka paikalla viettää kohti luodetta
ja pohjoista, löytöalue on sorakuopan koillis- ja itäreunaa
- II) Mj:n kuvaus I) ... Kvartsi-iskoksia ja palanutta luuta n. 50m:n metrin
matkalla kuoppaan vievästä tiestä etelää kohti kuopan itäreunassa.
Mainitulla alueella näkyi monin paikoin n. 10-20 sm vahva voimakkaan
tumman ruskea maakerros välittömästi lyijyhiekkakerroksen alla
- 12) Arvioitu laajuus... n. 50 m pitkin kuopan itälaitaa ja siitä n. 20m:n
levyinen kaista kohti itää
- 13) Luokitusehdotus perusteluineen I) ... II

- 14) Ehdotus suoja-alueeksi.....
- 15) Karttaluonnokset, piirrokset.....
- 16) Valokuvat..... kuva s:aan 01-50/60-66, dia N:o 1965
- 17) Löydöt (suluissa aikaisemmat) (.7113:1-44 as.paikkalöytöjä, 11906:1-54 as.paikka-
löytöjä) 19959 kvartseja ja palanutta luuta
- 18) Kosketus maanomistajaan..... opas
- 17) Havaintomahdollisuudet..... hyvät.....
- 20) Lähteet (aika, ilmoitus, kirjallisuus, top-arkisto ym.) I) ... Äyräpään kaiv. kertomus top..
arkistossa v:lta 1916, sekä Luho kaiv.kertomus V:lta 1948
- 21) Tarkastukset, tutkimukset (ala) I) ... Äyräpää 1916 14 m², Luho 1948 30 m²
ks. + alk. 1978, 1989 (kart. top. ark.)
- 22) Lähilöydöt... Penttilänkangas..... Nurmi..... ym:t
- 23) Perimätieto.....
- 24) Huomautuksia I) ... As. paikka on sortumauhan alainen
- 25) Tarkastanut 4 / 10 1976 Markku Torvinen
- I) Tarvittaessa käytetään liitteitä;
kiinnitettävä nitojalla tähän.



(ote top. kartasta N:o 2223 09, Alavus. 1:20 000)

- ALAVUS 4
- 1) Esihistoriallisen kohteen tarkastus: kunta.....
- 2) Nimi... Vuori (ent.KOSKELA)..... 3) Kohteen laatu... kivik. asuinpaikka
- 4) Kylä, kylänosa... Rantatöysä.....
- 5) Tila, palsta, Rno..... Koskela... 10:97.....
- 6) Omistaja, vuokraaja osoite... Linda Vuori... 63410 Rantatöysä
- 2223 09 ALAVUS
- 7) Peruskartta..... x= 694759, y= 48084, z= 105-110
- 8) Sijainti sanallisesti (talot, tiet, vesistöt) I)... Lapuanjoen koillispuolella joki-
rantarinteessä, Alavuden puunjal.tehtaalta 400m s:aan 26-60/60-00
- 10) Maasto (laatu, muoto, maaperä, kasvillisuus, rakennukset, hiekkakuopat) I).....
Lounaaseen viettävä hiekkapohjainen viljelysrinne
- II) Mj:n kuvaus I) kvartsi-iskoksia ja palomaalainkkuja
- 12) Arvioitu laajuus... n. 15 - 20 m³ kanttiinsa"
- 13) Luokitusehdotus perusteluineen I) II



(ote top.kartasta N:o 2223 09, Alavus. 1:20 000)

työ 010 10005

I) Esihistoriallisen kohteen tarkastus: kunta... ALAVUS... NO 5...

2) Nimi, Keisala tai Keisari 3) Kohteen laatu, rautak., kätkö tai hautaus

4) Kylä, kylänosa, Sapsalampi.....

5) Tila, palsta, Rn:o... palstojen 1:2 ja 4:6 rajalla.....

6) Omistaja, vuokraaja osoite... Keisalan Rn:o 1:6 omistaa Juhani Asunmaa (?).....

7) Peruskartta... 2223 08 Ristiinkäypä ⁹⁸ x= 6931 ~~02~~ y= 482 44 z= n. 125

8) Sijainti sanallisesti (talot, tiet, vesistöt) I)... Keisalan ja Keisarin tilojen rajalla Miekkajärven ja Keisarin tilan rakennusten välisessä maastossa

740 m s:aan 13-00/60-00 Keisarin tilan päärakennuksesta

10) Maasto (laatu, muoto, maaperä, kasvillisuus, rakennukset, hiekkakuopat) I).....

hiekkapohjaista metsämaata, joka viettää paikalla loivasti lounaaseen

II) Mj:n kuvaus I)... Esineet löydettiin yhdeltä koolta tervaskammon alta,

Hackman tutki paikan v. 1913. Tässä yhteydessä ei paikalla tavattu minkäänlaisia merkkejä kiinteästä muin.jäännöksestä. Hackman piti

löytöä kätkönä.

12) Arvioitu laajuus.....

13) Luokitus ehdotus perusteluineen I)... III

- 14) Ehdotus suoja-alueeksi.....
- 15) Karttaluonnokset, piirrokset.....
- 16) Valokuvat.....
- 17) Löydöt (suluissa aikaisemmat) .. (.. 6181: 1-7 ja 6371: ²⁻⁵pronssisolkia, rautakirves ja keihäänkärkiä, kaikki viikinkiaikaisia) ..
- 18) Kosketus maanomistajaan..... opas
- 19) Havaintomahdollisuudet.....
- 20) Lähteet (aika, ilmoitus, kirjallisuus, top-arkisto ym.) I) ... (.....top-arkista.....
 ... Luho, Alayuden esihistoriallisia vaihteita s. 49.....
- 21) Tarkastukset, tutkimukset (ala) I) ... Hackman v. 1913.....
- 22) Lähi löydöt.....
- 23) Perimätieto.....
- 24) Huomautuksia I)
- 25) Tarkastanut / 197

Merkku Torvinen

) Tarvittaessa käytetään liitteitä; kiinnitettävä nitojalla tähän.

1) Esihistoriallisen kohteen tarkastus: kunta... ALAVUS... NO. 6

2) Nimi. (Nurmi) / Pyylamminkivi 3) Kohteen laatu kivik. asuinpaikka

4) Kylä, kylänosa Sapsalampi, Pyylamminkivi

5) Tila, palsta, Rno Nurmi 17:5

6) Omistaja, vuokraaja osoite... Matti Nurmi 63350 Sulkavankylä

7) Peruskartta 2223 04 Sulkavankylä $x=692954$ $y=47896$ $z=120-125$

8) Sijainti sanallisesti (talot, tiet, vesistöt) I). Pyylammen pohjoispäässä, Nurmen tilan rakennuksista n. 100 m luoteeseen

10) Maasto (laatu, muoto, maaperä, kasvillisuus, rakennukset, hiekkakuopat) I).....

Lounaaseen viettävä rinne, as. paikan koillispuolella on iso kivi.

Alue oli paikalla käydessäni laitumena

maaperä on karikkoa ja alla kallio, lähistöllä on hiesupeltoja, joissa maa muuttuu alempana rinteillä saveksi

II) Mj:n kuvaus I) Hirviluodon museoon tuomat kvartsi-iskokset osoittanevat

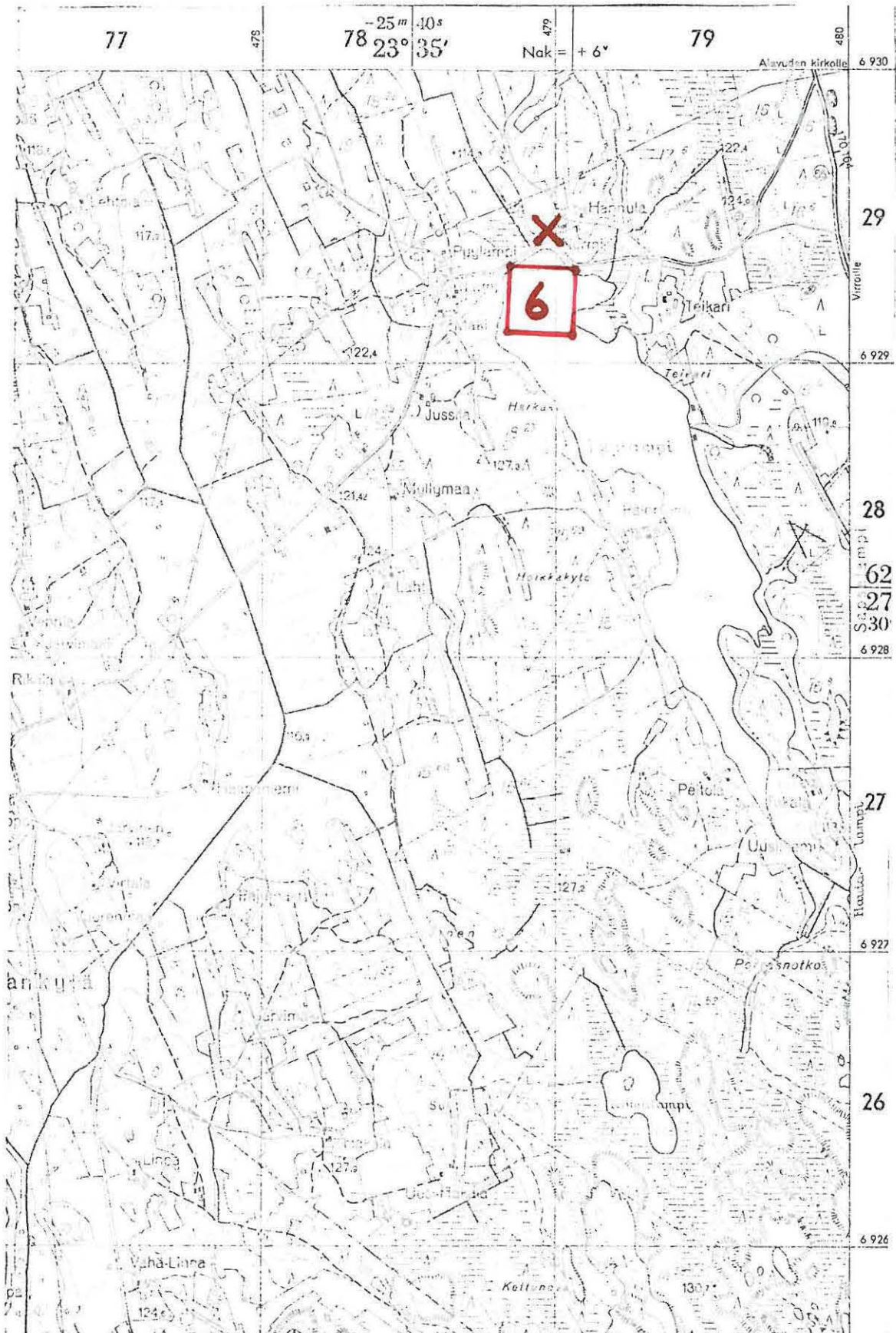
löytöalueella keskittymää, jonka lisäksi esinelöytöjä on tehty rakennuste

etelä- länsi- ja luoteispuolisilta pelloilta kaarella n. 300m:n matkalla

Löytöalue noudattelee suunnilleen 115 m:n korkeuskäyrää.

12) Arvioitu laajuus.....

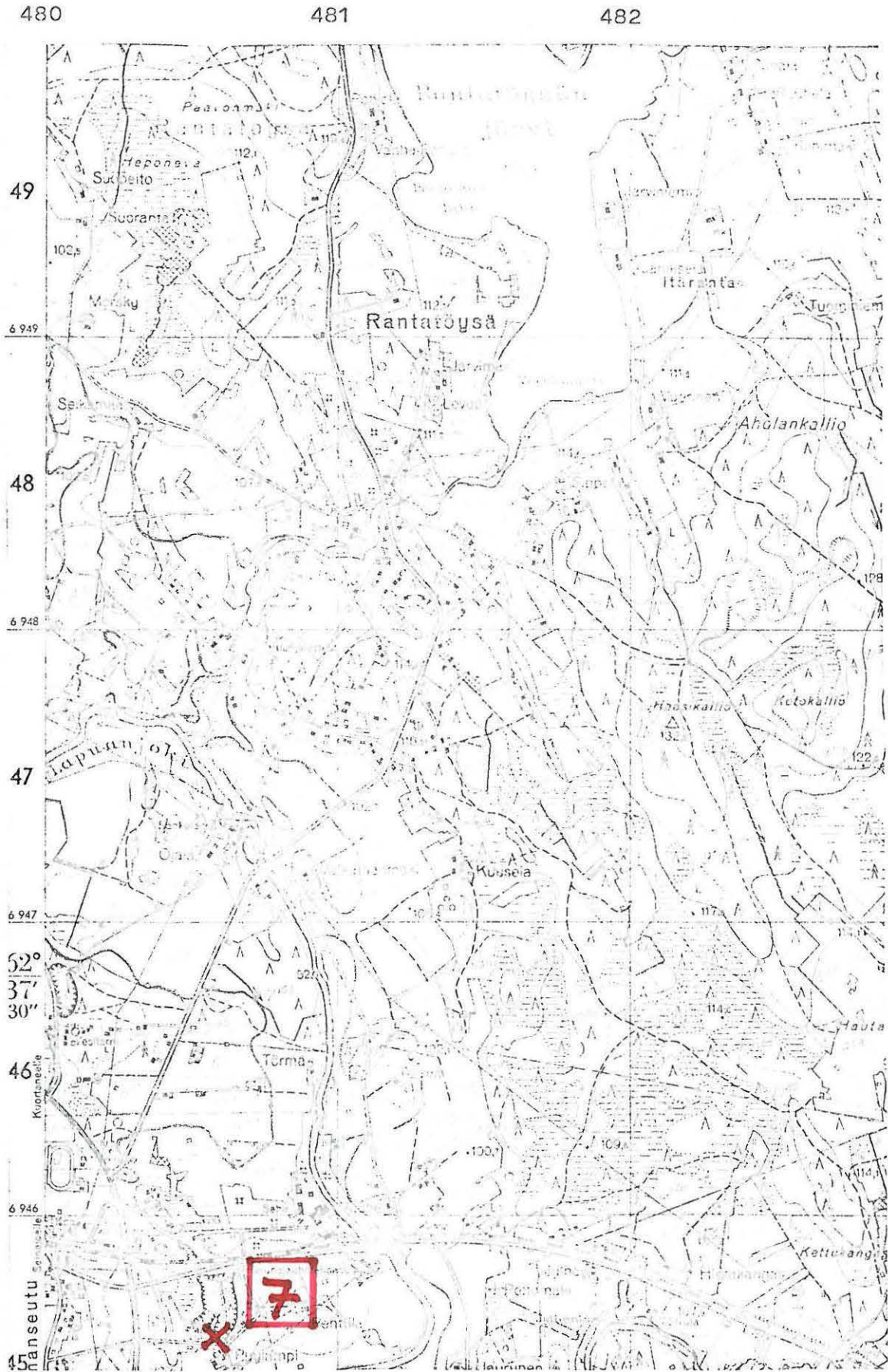
13) Luokitusehdotus perusteluineen I)..... II



(ote top.kartasta N:o 2223 04, Sulkavankylä. 1:20 000)

- 14) Ehdotus suoja-alueeksi.....
- 15) Karttaluonnokset, piirroukset.....
- 16) Valokuvat.....
- 17) Löydöt (suluissa aikaisemmat) (2917:5 taltta, 7113:45-49 as.paikkalöytöjä, Alavuden museossa taltta ja kirves, mol. löydetty Penttilänkankaasta)
- 18) Kosketus maanomistajaan..... opas
- 19) Havaintomahdollisuudet... kahtalaiset.....
- 20) Lähteet (aika, ilmoitus, kirjallisuus, top-arkisto ym.) I)top-arkistossa Äyräpään kertomus Penttilänkankaan tarkistuksesta, Äyräpää SM 1916 s. 82, Luho, Alavuden esihistoriallisia vaiheita s. 41.....
- 21) Tarkastukset, tutkimukset (ala) I) .. Äyräpää 1916.....
- 22) Lähilöydöt... Ojalänkankaas (ALAVUS 3), runsaasti halaröytöjä
- 23) Perimätieto.....
- 24) Huomautuksia I) Paikka on todennäköisesti tuhoutunut soranotossa
- 25) Tarkastanut 29 / 9 1976 Markku Toevinen

I) Tarvittaessa käytetään liitteitä, kiinnitettävä nitojalla tähän.



(ote top.kartasta N:o 2223 09, Alavus. 1:20 000)

- 1) Esihistoriallisen kohteen tarkastus: kunta ALAVUS NO 8

- 2) Nimi Selkämaa I 3) Kohteen laatu kivik. asuinpaikka ja
- 4) Kylä, kylänosa Rantatöysä Sepposenmäki löytöalue
- 5) Tila, palsta, Rno Selkämaa Rn:o 9:85
- 6) Omistaja, vuokraaja, osoite mv. Eino Rajala 63410 Rantatöysä

- 7) Peruskartta 2223 09 ALAVUS ,x= 6948 68 ,y= 480 32 ,z= 105
- 8) Sijainti kirkosta tms.
- 9) Sijainti sanallisesti (talot, tiet, vesistöt)¹⁾ Puunjalostustehtas - Sep-
ponen - tien lounaispuolella, Selkämaan päärakennuksesta 40 m lounaaseen

- 10) Maasto (laatu, muoto, maaperä, kasvillisuus, rakennukset, hiekkakuopat)¹⁾
Rinnemaata, joka on viljelysmaiden välissä puita kasvavana laidunmaana
maaperä savikkoa tai savimultaa sekä pieninä laikkuina hiekkää. Rinne
viettää et-lounaaseen ja lounaaseen

- 11) Mj:n kuvaus ¹⁾ kordinaattien osoittamassa paikassa kvartsi-iskoksia.
Tilan alueelta runsaasti esinelöytöjä.

- 12) Arvioitu laajuus: As.paikka-alue lienee laajahko ja siinä on useita
keskittymiä
- 13) Luokitusehdotus perusteluineen ¹⁾ II

- 14) Ehdotus suoja-alueeksi -----

- 15) Karttaluonnokset, piirrokset -----
- 16) Valokuvat: kuva s:aan 07-50/60-00, dia ^{Mia} 1968 -----

- 17) Löydöt (suluissa aikaisemmat) (950 kirves, 2981:19 nuija, - a, 14313
nuija, b. 14637:1-3 as.paikkalöytöjä, c. 15050:1-7 as.paikkalöytöjä, d.
Alavuden museossa 2 talttaa) e. 19957:1-2 as.paikkalöytöjä
- 18) Kosketus maanomistajaan ----- on ----- opas -----
- 19) Havaintomahdollisuudet ----- heikot -----
- 20) Lähteet (aika, ilmoitus, kirjallisuus, top-arkisto ym.)¹⁾ -----
top_arkisto, löydöt, maanomistajan kertoma. -----

- 21) Tarkastukset, tutkimukset (ala)¹⁾ ----- Luho 1959 ja Hirviluoto 1960 tarkas-
tuksia -----

- 22) Lähilöydöt: ----- Runsaat Sepposen löydöt sekä muita haja (?) löytöjä -----
- 23) Perimätieto -----

- 24) Huomautuksia ¹⁾ -----

- 25) Tarkastanut 5 / 10 1976 ----- Markku Torvinen -----

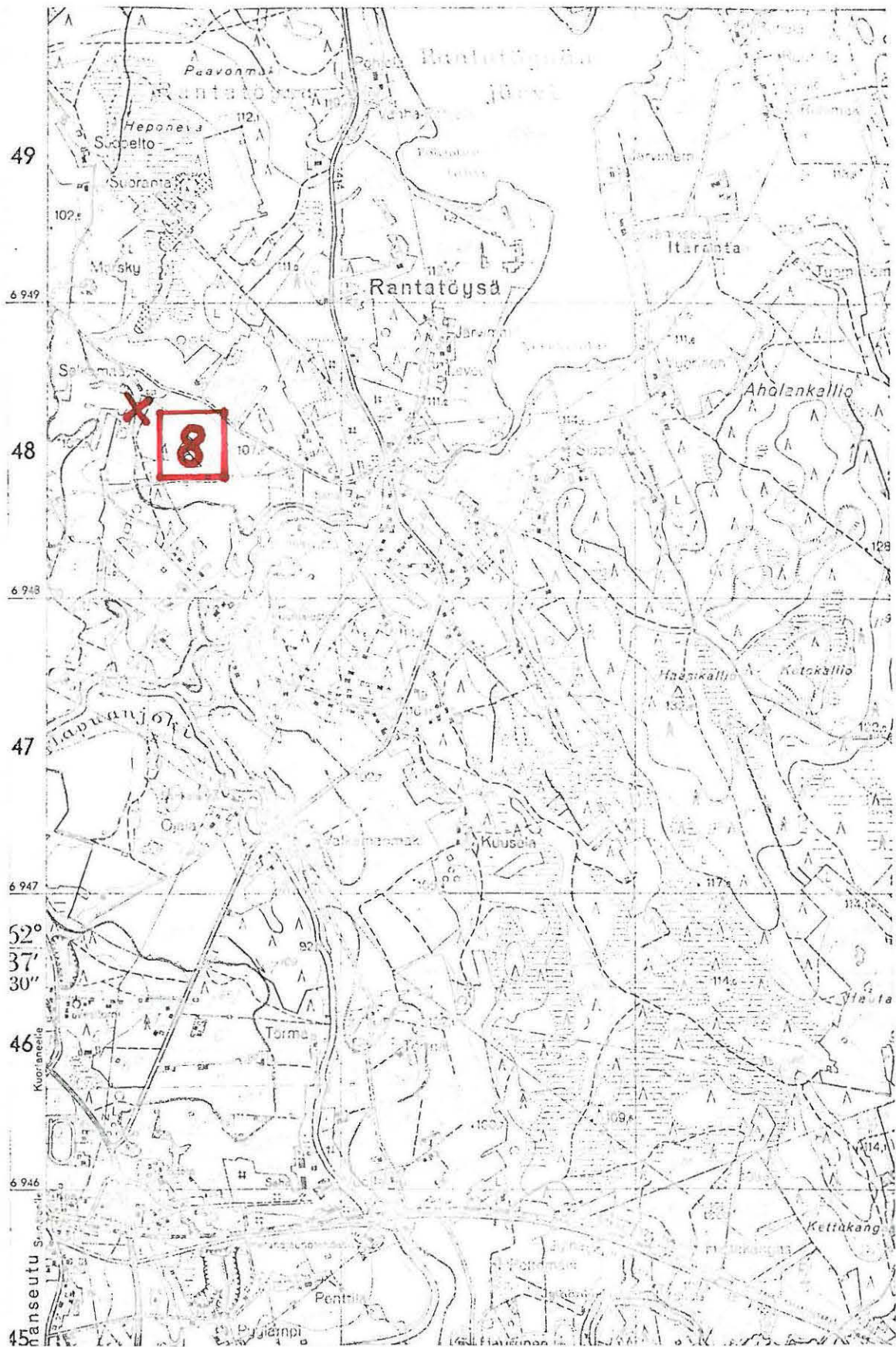
1)

Tarvittaessa käytetään liitteitä;
kiinnitettävä nitojalla tähän!

480

481

482



(ote top.kartasta N:o 2223 09, Alavus. 1:20 000)



1) Esihistoriallisen kohteen tarkastus: kunta ALAVUS NO 9

2) Nimi, Selkämaa II 3) Kohteen laatu, kivik. asuinpaikka (?)

4) Kylä, kylänosa, ks. no. ALAVUS 8

5) Tila, palsta, Rno

6) Omistaja, vuokraaja osoite

2223 09 Alavus
A) Peruskartta x= 694834 y= 480 37 z= 95 - 100

8) Sijainti sanallisesti (talot, tiet, vesistöt) I). Alavuden Puunjal. tehdas - Uusi -
Sepponen - tien eteläpuolella Selkämaan tilan päärakennuksesta

360 m s:aan 28-80/60-00

10) Maasto (laatu, muoto, maaperä, kasvillisuus, rakennukset, hiekkakuopat) I).

lounaseeseen viettävä hiljattain viljelysmaaksi raivattu rinne, maaperä
multamaata

II) Mj:n kuvaus I) Maanomistaja kertoi raivaustöissä löytyneen paikalta
liesikive~~ksiä~~^{en} sekä hioinkivi~~ä~~^ä.

12) Arvioitu laajuus

13) Luokitusehdotus perusteluineen I) II

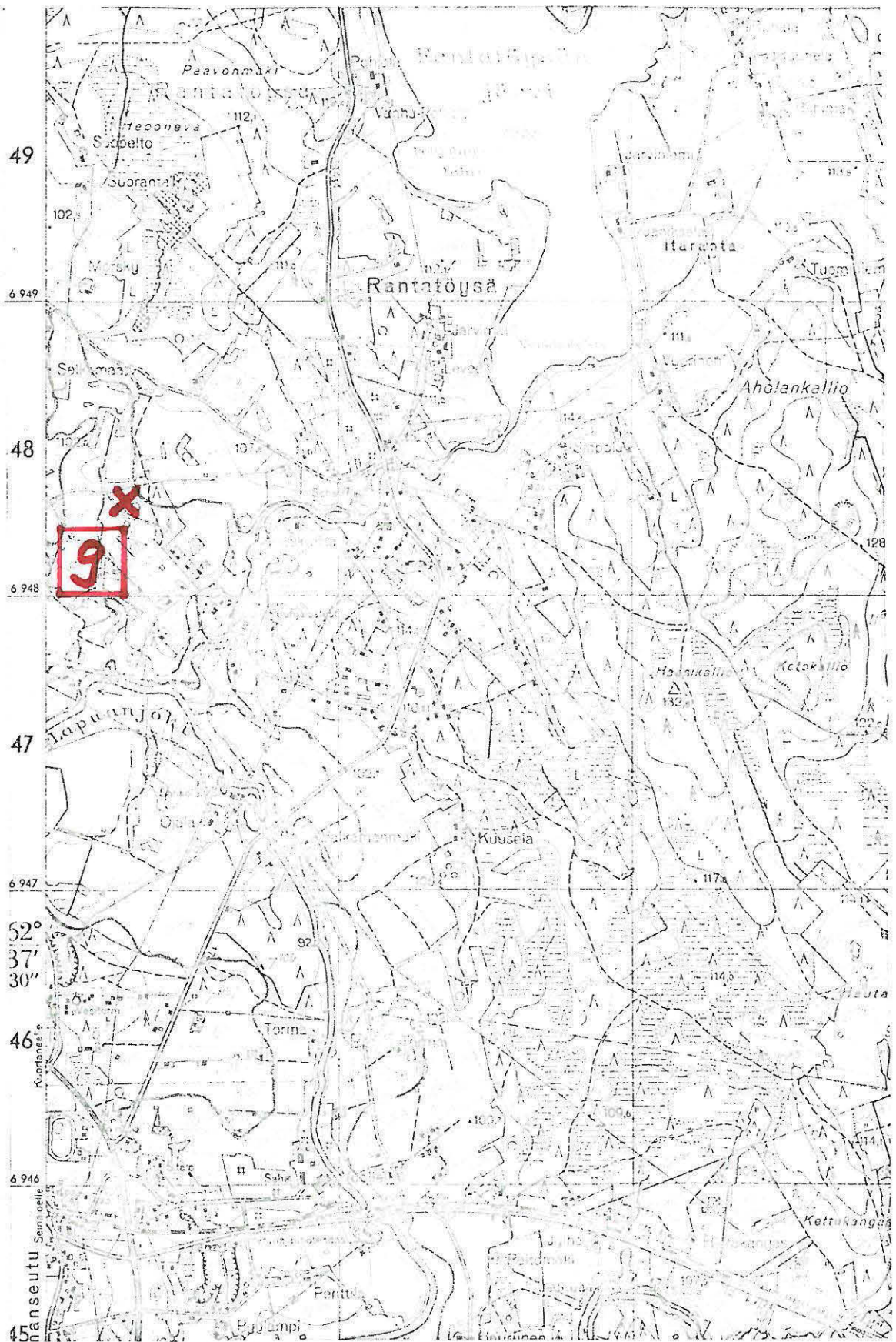
- 14) Ehdotus suoja-alueeksi.....
- 15) Karttaluonnokset, piirrokset.....
- 16) Valokuvat.....
- 17) Löydöt (suluissa aikaisemmat)..... 19956 hioinkivi.....
- 18) Kosketus maanomistajaan..... on..... opas..... maanomistaja.....
- 17) Havaintomahdollisuudet..... huonot, paikka nurmella.....
- 20) Lähteet (aika, ilmoitus, kirjallisuus, top-arkisto ym.) I)..... Maanomistajan kertoma.....
- 21) Tarkastukset, tutkimukset (ala) I).....
- 22) Lähilöydöt..... muut..... Selkämaan löydöt.....
- 23) Perimätieto.....
- 24) Huomautuksia I).....
- 25) Tarkastanut 5 / 10 1976 Markku Torvinen

1) Tarvittaessa käytetään liitteitä;
kiinnitettävä nitojalla tähän.

480

481

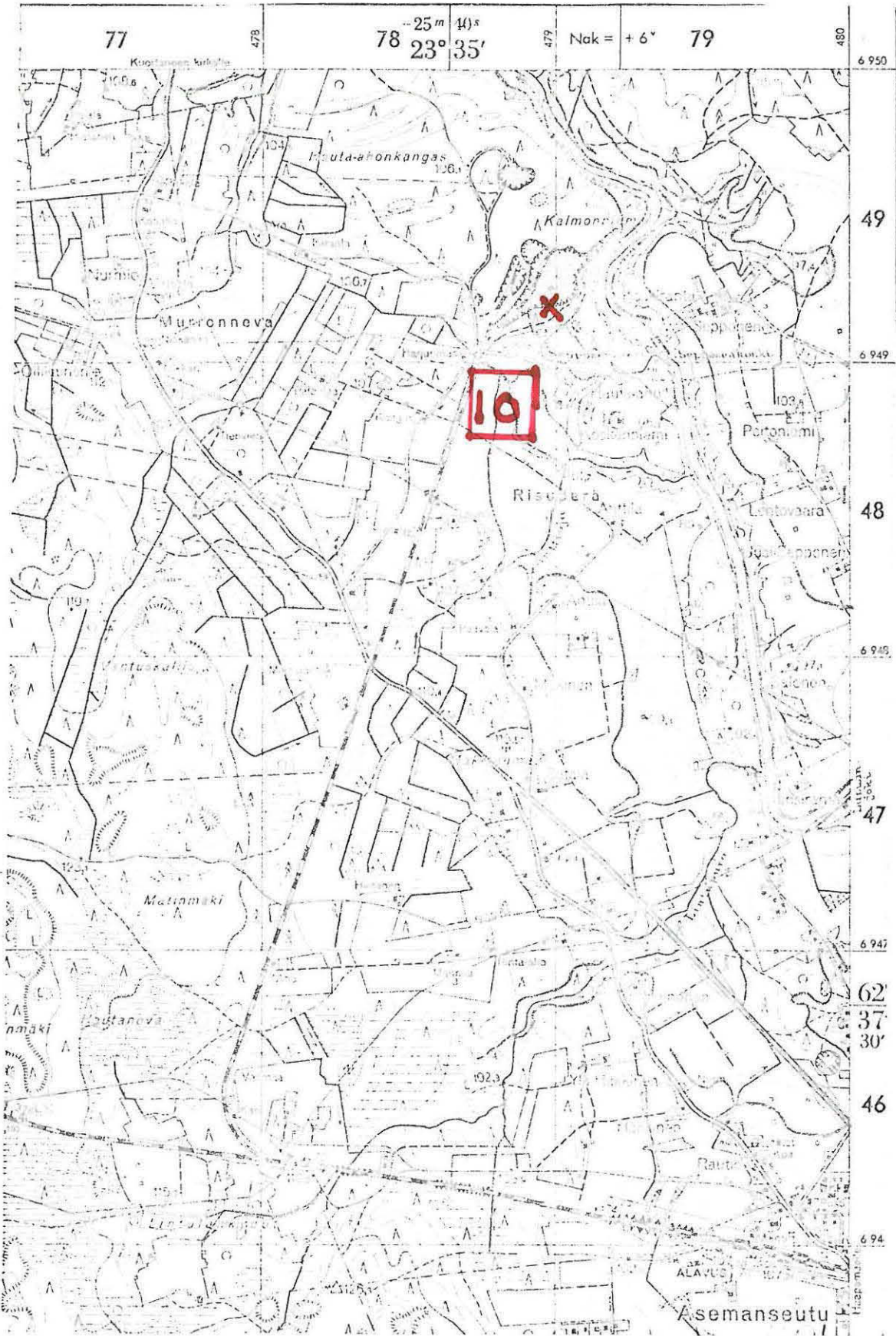
482



(ote top.kartasta N:o 2223 09, Alavus. 1:20 000)

- 1) Esihistoriallisen kohteen tarkastus: kunta ALAVUS 10
- 2) Nimi Kalmonniemi 1. Hauta-ahonkangas 3) Kaiteen laatu Kivik, asuinpaikka
- 4) Kylä, kylänosa Rantatöysä
- 5) Tila, palsta, Rno
- 6) Omistaja, vuokraaja osoite Valtia (VR)
- 2223 06 Alavuden asema 6949 18 478 96 102,5-105
- 7) Peruskartta x= y= z=
- 8) Sijainti sanallisesti (talot, tiet, vesistöt) I)
Lapuanjoen länsipuolella, joessa olevasta Sepposenlahdesta 300m
luoteeseen
- 9) Maasto (laatu, muoto, maaperä, kasvillisuus, rakennukset, hiekkakuopat) I)
Hiekkakuopan reunaa ja tiealuetta, joka kasvaa harvaa männikköä
maaperä hietikkoa
- 10) Mj:n kuvaus I) ... sorakuopan reunassa kordinaattien osoittamassa paikassa
punertavanruskeaa maata ja jokunen kvartsi-iskos sekä kiviläji-iskos
- 11) Arvioitu laajuus luultavasti melko pienialainen ja osittain tuhottu
- 12) Luokitusehdotus perusteluineen I) II

- 14) Ehdotus suoja-alueeksi.....
- 15) Karttaluonnokset, piirrokset.....
- 16) Valokuvat... kuva s:aan 22-60/ 60-00... ..dia^{N:o} 1969.....
- 17) Löydöt (suluisa aikaisemmat)..... kvartsi-iskoksia ja kivilaji-iskos
 .. 6757:3 reikäkivi, 10171:48-49, 10253:1-2, 10508:22-25 as.paikkalöytöjä
 (10508:28-29 kvartseja) 19960:1 kvartsi-iskoksia 19960:2 kivil.iskoksia
- 18) Kosketus maanomistajaan..... opas
- 19) Havaintomahdollisuudet..... kohtalaiset.....
- 20) Lähteet (aika, ilmoitus, kirjallisuus, top-arkisto y.m.) I) ..(seur. löydöt voivat olla po.sora-
 kuopan alueelta 6757:3 reikäkivi, 10171: 48-49 kvartseja, 10253: 1-2 kvartse-
 ja) Äyräpään tark. kertomus top.arkistossa; Luho, Alavuden esihistoriallisia
 väänheitä, s. 36 ja seur.....
- 21) Tarkastukset, tutkimukset (ala) I) ... Äyräpää v. 1916.....
- 22) Lähilöydöt... runsaasti.....
- 23) Perimätieto.....
- 24) Huomautuksia I) ... Paikka saanee nimensä siitä, että sitä on käytetty kestä-
 .. hautoauspaikkana.....
- 25) Tarkastanut 30 / 9 1976 Matkku Torvinen
- I) Tarvittaessa käytetään liitteitä;
 kiinnitettävä nitojalla tähän.



(ote top.kartasta N:o 2223 06, Alavuden asema. 1:20 000)

- 1) Esihistoriallisen kohteen tarkastus: kunta... ALAVUS... 11.....
- 2) Nimi... Hauta-ahon kangas I 3) Kohteen laatu... kivik. asuinpaikka
- 4) Kylä, kylänosa... Rantatöysä
- 5) Tila, palsta, Rno. Koskenniemi... Rn: p. 3:14.....
- 6) Omistaja, vuokraaja osoite... Hilda Rintamäki 63400 Alavus

2223 06 Alavuden asema 694960[?] y= 47887[?] z= 105-107,5

7) Peruskartta..... x=..... y=..... z=.....

8) Sijainti sanallisesti (talot, tiet, vesistöt) I). Hauta-ahon kankaalla Lapuanjoen
 ..lounaispuolella.. joesta n. 200m. vastapäätä Sepposen Vasikkahaan.....
 löytöpaikkaa (ALAVUS NO 2)

10) Maasto (laatu, muoto, maaperä, kasvillisuus, rakennukset, hiekkakuopat) I).....
 Loivasti källiseen viettävä hiekkapohjainen rinne, sorakuopan. laita.
 paikalla kasvaa mäntymetsää

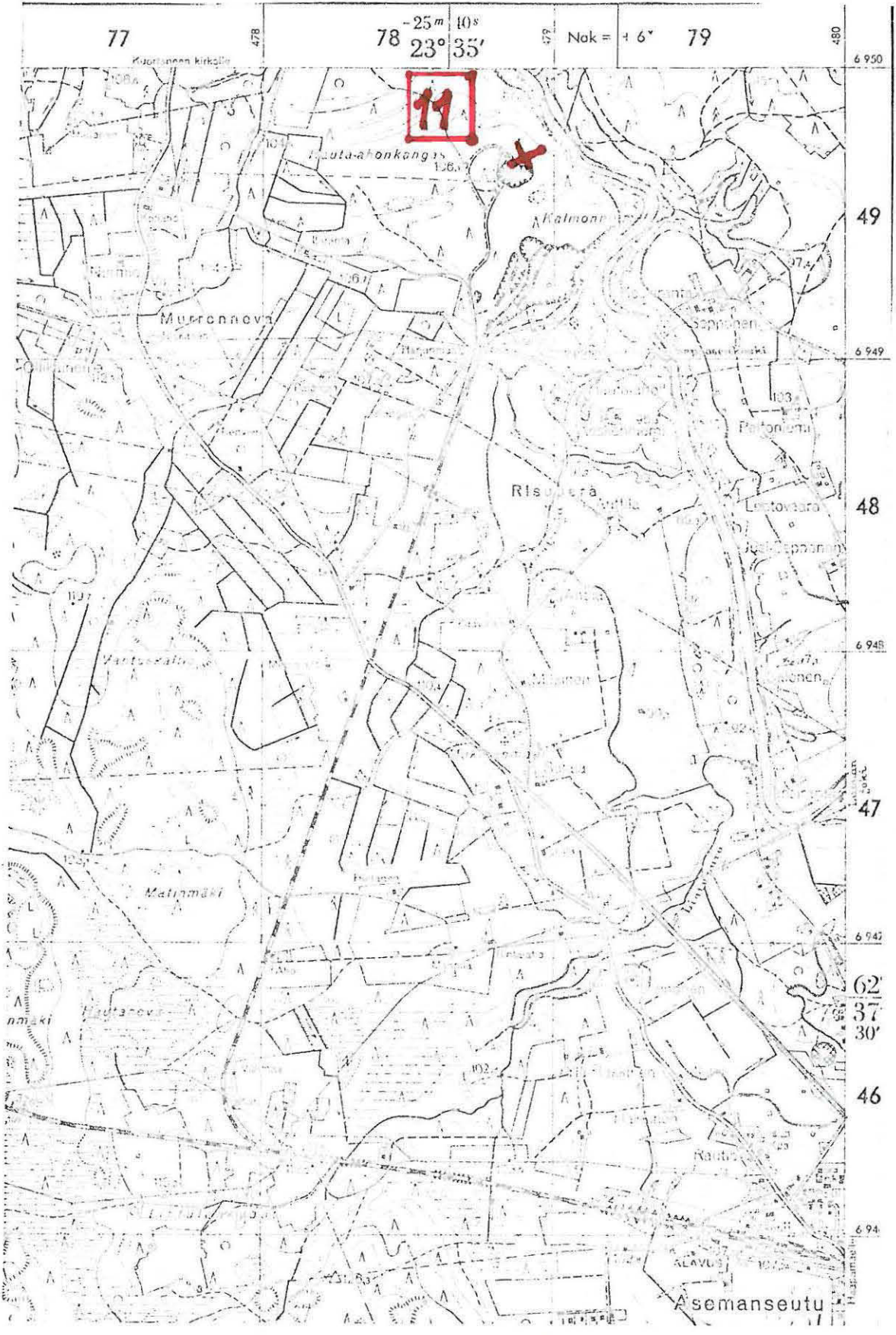
11) Mj:n kuvaus I) Sorakuopan kaillisreunassa näkyi ympäristöään tummempi.
 värjäytynyt osa, josta löytyi muutamia kvartsi-iskoksia

12) Arvioitu laajuus... värjäytynyt laikku näkyi n. 5 - 6 m:n matkalla kuopan.
 reunassa

13) Luokitusehdotus perusteluineen I)..... II

- 14) Ehdotus suoja-alueeksi.....
- 15) Karttaluonnokset, piirroset.....
- 16) Valokuvat..... kuva s:aan 09-50/60-00, dia N:o 1970
- 17) Löydöt (suluissa aikaisemmat)..... kvartsi-iskoksia 19961
- 18) Kosketus maanomistajaan..... opas
- 19) Havaintomahdollisuudet...kohtalaiset
- 20) Lähteet (aika, ilmoitus, kirjallisuus, top-arkisto ym.) I)
top-arkisto, siellä Äyräpään kertomus Alavudelta v. 1916 ja 1935
- 21) Tarkastukset, tutkimukset (ala) I)
- 22) Lähilöydöt..... Kalmaanniemi ja Vasikkahaka ym. Sepposen löydöt vastakkaisella...
puolella Lapuanjokea
- 23) Ferimätieto.....
- 24) Huomautuksia I)
- 25) Tarkastanut 29 / 9 1976 Markku Torvinen

I) Tarvittaessa käytetään liitteitä;
kiinnitettävä nitojalla tähän.



(ote top.kartasta N:o 2223 06, Alavuden asema. 1:20 000)

1) Esihistoriallisen kohteen tarkastus: kunta... ALAVUS... NO. 12

2) Nimi: Hauta-ahon kangas II 3) Kohteen laatu: kivik.asuinpaikka (?)

4) Kylä, kylänosa... Rantatöysä

5) Tila, palsta, Rno... Rn:o 3:15 ja Hauta-Aho Rn:o 3:35

6) Omistaja, vuokraaja osoite... 3:15 om Valtio, 3:35 om. Antti Vetämäjärvi
osoite 63400 Alavus

7) Peruskartta... 2223 06 Alavuden asema 6949 60 x=... y= 478 81 z= 107,5-110

8) Sijainti sanallisesti (talot, tiet, vesistöt) I)... Ks. n:o ALAVUS No. 11

10) Maasto (laatu, muoto, maaperä, kasvillisuus, rakennukset, hiekkakuopat) I)

Hiekkakuopan reuna ja tiealuetta, melko tasaista kangasta, kas-
vaa harvaa männikköä

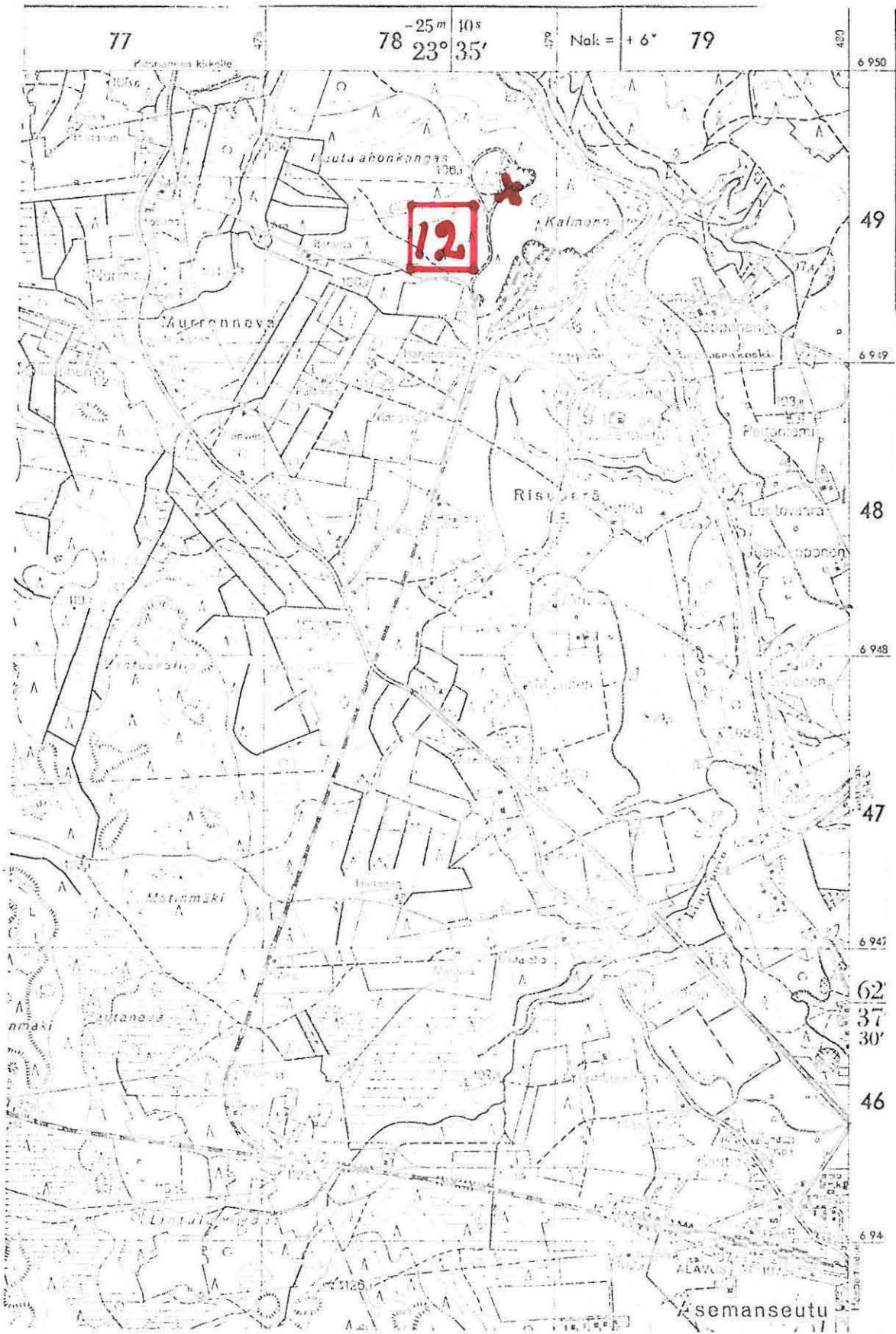
11) Mj:n kuvaus I) ... runsaasti kvartsinkappaleita kuopalle johtavalla

...tiellä ja modernin puolin tietä n. 30 x 80 m:n alalla

12) Arvioitu laajuus...

13) Luokitusehdotus perusteluineen I)... II, (III ?)

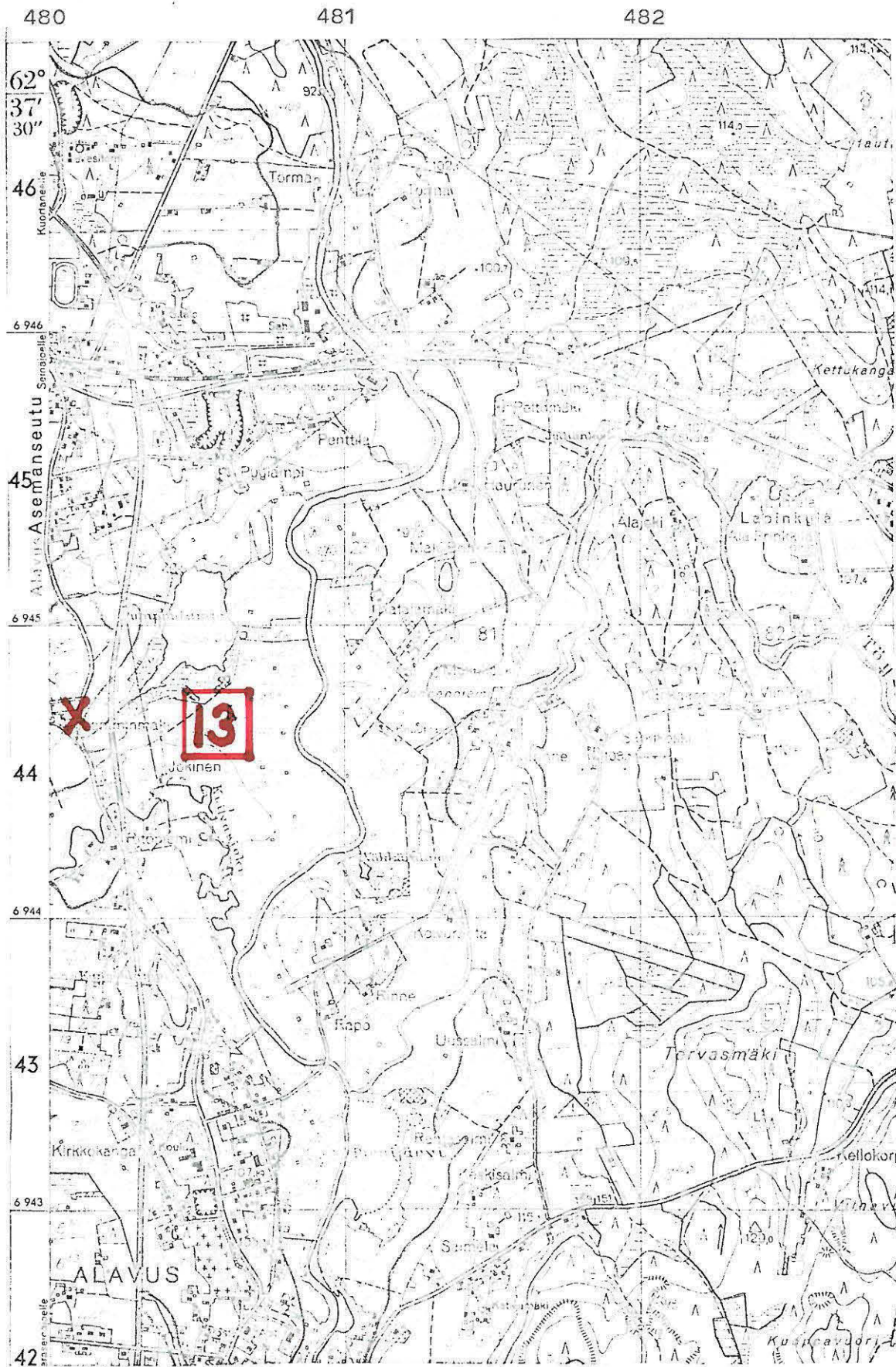
- 14) Ehdotus suoja-alueeksi.....
- 15) Karttaluonnokset, piirroset.....
- 16) Valokuvat...kuva suuntaan...46-00/60-00,... dia. N:Q.1971.....
- 17) Löydöt (suluissa aikaisemmat)..... kvartsikappaleita 19962.....
- 18) Korkeus maanomistajaan..... opas
- 17) Havaintomahdollisuudet..... kohtalaiset.....
- 20) Lähteet (aika, ilmoitus, kirjallisuus, top-arkisto y.m.) I)
- ks. no ALAVUS NO 11.....
- 21) Tarkastukset, tutkimukset (ala) I)
- 22) Lähilöydöt... Soramontun vastakkaisella laidalla as.paikka ALAVUS NO 11.....
- 23) Perimätieto.....
- 24) Huomautuksia I) ...kvartsit eivät vaikuta "kunnollisilta" iskoksista.....
- 25) Tarkastanut 29 / 9 1976 Markku Torvinen
-) Tarvittaessa käytetään liitteitä; kiinnitettävä nitojalla tähän.



(ote top.kartasta N:o 2223 06, Alavuden asema. 1:20 000)

- 1) Esihistoriallisen kohteen tarkastus: kunta... ALAVUS... NO. 13
- 2) Nimi Lamminmäki 3) Kohteen laatu kivik.asuinpaikka (?)
- 4) Kylä, kylänosa... Kirkonkylä
- 5) Tila, palsta, Rno... Lamminmäki 9:44
- 6) Omistaja, vuokraaja osoite... Matti Lampimäki, os. 63300 Alavus
- 7) Peruskartta... 2223 09 Alavus x= 6944 79 y= 480 06 z= 105 - 110
- 8) Sijainti sanallisesti (talot, tiet, vesistöt) i) Alavus - Kuortane - tien länsipuolella Pumpulammen lounaispääm kohdalla toisella puolella tietä.
Välittömästi Lamminmäen tilan päärakennuksen itäpuolella
- 9) Maasto (laatu, muoto, saapertä, kasvillisuus, rakennukset, hiekkakuopat) i).
Hiekka- ja sorapohjaisen mäen koillisrinne, puutarha-, viljelys- ja tiemaata
- 11) Mj:n kuvaus i).
- 12) Arvioitu laajuus.
- 13) Luokitusehdotus perusteluineen i) II

- 14) Ehdotus suoja-alueeksi.....
- 15) Karttaluennokset, piirrokset.....
- 16) Valokuvat..... kuva s:aan 52-00/60-00, dia N:o 1972.....
- 17) Löydöt (suluisia aikaisemmat)..... (2343:60 reikäkivi, 13703:1 ristinuija, 13703:2
hiotun kiviesineen kappale, Hämeen museo 1195:85 kivisen keihäänkärjen
katkelma, Alavuden museo, kappale aseainesta)
- 18) Kosketus maanomistajaan..... on..... opas.....
- 19) Havaintomahdollisuudet..... heikot, alue nurmena ja viljalla.....
- 20) Lähteet (aika, ilmoitus, kirjallisuus, top-arkisto y.m.) I) top-arkisto, esinelöydöt.....
- 21) Tarkastukset, tutkimukset (ala) I)
- 22) Lähilöydöt..... Mm. Penttilänkangas ja Ojalänkangas (No:t ALAVUS 7 ja ALAVUS 3)
- 23) Perimätieto.....
- 24) Huomautuksia I) As.paikka todennäköinen vaikkakaan merkkejäsiitä ei tarkas-
tuksessa näkynyt- saattaa johtua huonoista havaintomahdollisuuksista
- 25) Tarkastanut 30 / 9 1976 Markku Torvinen
- I) Tarvittaessa käytetään liitteitä;
kiinnitettävä nitojalla tähän.



(ote top.kartasta N:o 2223 09, Alavus. 1:20 000)

1) Esihistoriallisen kohteen tarkastus: kunta ALAVUS NO 14

2) Nimi Pikkutuvanvainio 3) Kohteen laatu kivik, asuinpaikka (?)

4) Kylä, kylänosa Rantatöysä

5) Tila, palsta, Rno. Ala - Mursula 13:14

6) Omistaja, vuokraaja osoite, Arvo Ala - Mursula 63410 Rantatöysä

2224 07 Kätkänjoki

7) Peruskartta $x = 6951,11$ $y = 481,30$ $z = 110$

8) Sijainti sonallisesti (talot, tiet, vesistöt) i) Rantatöysänjärven länsirannalla

Laaninkankaan eteläpuolella, rannasta n. 50m

Ala-Mursulan päärak:sta n. 310m s:aan 02-60/60-00

10) Maasto (laatu, muoto, maaperä, kasvillisuus, rakennukset, hiekkakuopat) i)

Kaakkoon viettävä järvenrantarinne, viljelysmaata, maaperä

"kovaa ja laihaa karikkoa"

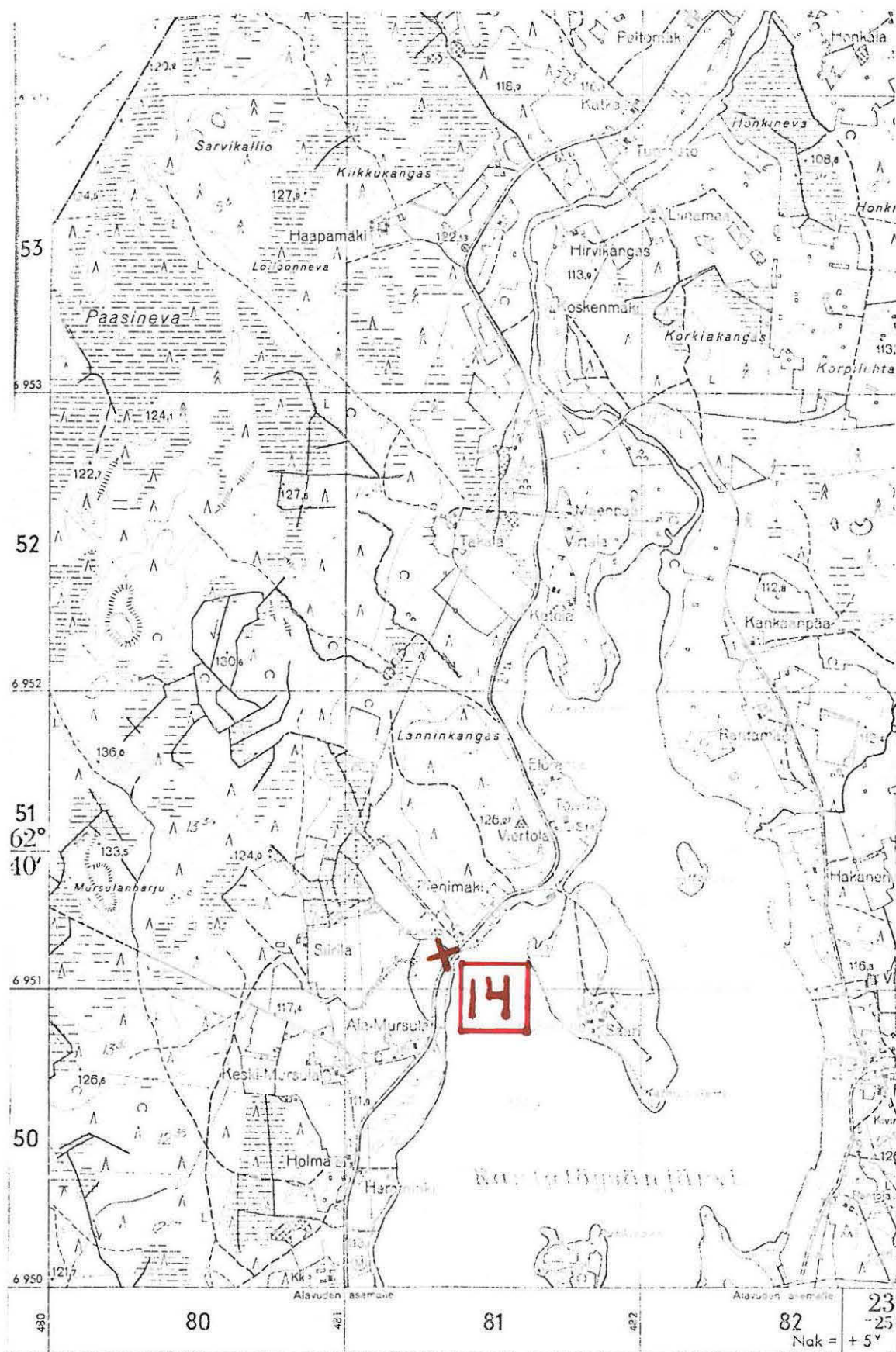
II) Mj:n kuvaus i)

12) Arvioitu laajuus.

13) Luokitusehdotus perusteluineen i) II

- 14) Ehdotus suoja-alueeksi.....
- 15) Karttaluonnokset, piirrokset.....
- 16) Valokuvat..... kuva s:aan 47-00/60-00, dia N:o 1973
- 17) Löydöt (suluissa aikaisemmat)...(.2821:18.taltoa,, Väinö Tuomaalalle sanottiin.....
..annetun n. viisi paikalta löydettyä esinettä)
- 18) Kosketus maanomistajaan..... on..... opas maanomistaja
- 19) Havaintomahdollisuudet..... huonoy, paikka puinnin jäljiltä sängellä ja olkisilpun
peitossa
- 20) Lähteet (aika, ilmoitus, kirjallisuus, top-arkisto y.m.) I)
top.arkisto, maanomistajan kertoma
- 21) Tarkastukset, tutkimukset (ala) I)
- 22) Lähi löydöt..... Rantatöysänjärven ympäristöstä lukuisia esineitä
- 23) Perimätieto.....
- 24) Huomautuksia I)Tarkastuksessa ei as.paikkamerkkejä havaittu.....
Ala-Mursulan pihasta vesijohtokaivannosta "nuotion sijoja melko syvästäkin"
- 25) Tarkastanut .. 4 / 9 1976 .. Markku Torvinen

I) Tarvittaessa käytetään liitteitä;
kiinnitettävä nitojalla tähän.



(ote top.kartasta N:o 2224 07, Kätkänjoki. 1:20 000)

1) Esihistoriallisen kohteen tarkastus: kunta..... ALAVUS NO 15.....

2) Nimi..... Rantalanvainio..... 3) Kohteen laatu..... kivik. asuinpaikka.....

4) Kylä, kyläosa..... Rantatöysä.....

5) Tila, palsta, Rno..... Sepponen 8:14.....

6) Omistaja, vuokraaja osoite..... mv. Markku Sepponen, 63410 Rantatöysä.....

7) Peruskartta..... 2223 06 Alavuden asema.....
 $x = \dots 6949,66 \dots$ $y = \dots 479,44 \dots$ $z = \dots 105 \dots 110 \dots$

8) Sijainti sanallisesti (talot, tiet, vesistöt) I).....

..Lapuanjoen koillispuolella vastapäätä Kalmooniemeä, Sepposen

päärakennuksesta 500m s:aan 59-30/60-00.....

10) Maasto (laatu, muoto, maaperä, kasvillisuus, rakennukset, hiekkakuopat) I).....

..Etelään ja launaaseen viettävä rinne, viljelysmaata, maaperä paikalla

hiekkää.....

II) Mj:n kuvaus I).....

..Varsin runsaat esinelöydöt - paikalla ei kuitenkaan näkynyt kvartse-

ja eikä muuta as.paikkamerkkejä, vaikka niitä oppaana olleen Seppo-

sen mukaan paikalla tavallisesti näkyy.....

12) Arvioitu laajuus.....

13) Luokitusehdotus perusteluineen I)..... II

- 14) Ehdotus suoja-alueeksi.....
- 15) Karttaluonnokset, piirrokset.....
- 16) Valokuvat..... kuva suuntaan 45-00/60-00, dia N:o 1974
- 17) Löydöt (suluissa aikaisemmat)..... ksliite
- 18) Korkeus maanomistajaan..... on opas .. maanomistaja.....
- 19) Havaintomahdollisuudet..... kohtalaiset - löytöalue vastakynnettyä p
- 20) Lähteet (aika, ilmoitus, kirjallisuus, top-arkisto y.m.) I)
top.arkisto Äyräpään keromus "Kivikautisia tutkimuksia Alavudella
v. 1935 (ja 1916), Luho, Alavuden esihistoriallisia vaihteita s. 28- 35
- 21) Tarkastukset, tutkimukset (ala) I) ..Äyräpää 1916 ja 1935, ^{kuji} Luho 1950 kaiveus, ala 12m²
Hirsjarvi 1938 tark
- 22) Lähi löydöt... Lähinnä Sepposen muut löytöpaikat.....
- 23) Perimätieto.....
- 24) Huomautuksia I)
- 25) Tarkastanut 5 / 10 1976 Markku Torvinen
- I) Tarvittaessa käytetään liitteitä;
kiinnitettävä nitojalla tähän.

as.paikalta olevat löydöt:

2343:59	veitsi
2446:208-210	talttoja
7113:50	keihdänkärjen katkelma
✓ 10508:20-21	kvartsipaloja
✓ 10170:1-3	2 talttaa ja hiottu kivipala
✓ 10170:4	taltta
✓ 10253:3-4	kvartsi-iskoksia ja palanut luunpala
10493	kvartsiesine
✓ 10508:1-19	asuinpaikkalöytöjä
✓ 10739:1-2	kvartsi- ja vuorilaji-iskoksia
✓ 10739:3	vuorilaji-iskos
10910:1-3	asuinpaikkalöytöjä
11780:1-8	- " -
11905:1-10	kvartsiesineitä
12079:1-4	asuinpaikkalöytöjä
Hämeen museo 1191:4	reikäkiven puolikas
Alavuden museo	poikkikirves



(ote top.kartasta N:o 2223 06, Alavuden asema. 1:20 000)

- 14) Ehdotus suoja-alueeksi.....
- 15) Karttaluonnokset, piirrokset.....
- 16) Valokuvat.....
- 17) Löydöt (suluissa aikaisemmat)..... (11905:11 kvartsi-iskos, 10730 poikkikirves)
- 18) Kosketus maanomistajaan..... on opas maanomistaja
- 19) Havaintomahdollisuudet.....
- 20) Lähteet (aika, ilmoitus, kirjallisuus, top-arkisto ym.) I)
top-arkisto, ks. Luho, Alavuden esihistoriallisia vaihteita, s. 35-36
- 21) Tarkastukset, tutkimukset (ala) I)
- 22) Lähilöydöt.. Muut. Sepposen löydöt.....
- 23) Perimätieto.....
- 24) Huomautuksia I) Luho katsoo, että po. paikan löydöt ovat peräisin viereiseltä
n. kolme metriä ylempänä olevalta Rantalankvaintielta.
- 25) Tarkastanut 5 / 10 1976 Markku Torvinen

) Tervitassa käytetään liitteitä;
kiinnitettävä nitojalla tähän.

1) Esihistoriallisen kohteen tarkastus: kunta... ALAVUS... NO. 16

2) Nimi: Pikku Rantalanvainio 3) Kohteen laatu... kivik.aspaikka (?)

4) Kylä, kylänosa... Rantatöysä

5) Tila, palsta, Rno... Sepponen 8:14

6) Omistaja, vuokraaja osoite... my. Markku Sepponen 63410 Rantatöysä

7) Peruskartta... 2223 06 Alavuden asema 6949 60 x= y= 479 40 z= 100-105

8) Sijainti sanallisesti (talot, tiet, vesistöt) I)... Lapuanjoen itäranalla vastapäätä Kalmoonniemä, n. 400 m Sepposen päärakennuksesta s:aan 58-20/60-00

10) Maasto (laatu, muoto, maaperä, kasvillisuus, rakennukset, hiikkakuopat) I)...
hiekkapohjainen jokirinnepelto

II) Mj:n kuvaus I)

12) Arvioitu laajuus

13) Luokitusehdotus perusteluineen I)..... II



(ote top.kartasta N:o 2223 06, Alavuden asema. 1:20 000)

- I) Esihistoriallisen kohteen tarkastus: kunta ALAVUS NO 17
- 2) Nimi Sapsalammin kansakoulu 3) Kohteen laatu kivik. asuinpaikka
- 4) Kylä, kylänope. Sapsalampi
- 5) Tila, palsta, Rno Kansakoulu
- 6) Omistaja, vuokraaja osoite Alavuden kauppala
- 7) Peruskartta. 2223 07 Sapsalampi x= 6926 66 y= 481 11 z= 120-125
- 8) Sijainti sanallisesti (talot, tiet, vesistöt) I) Sapsalammin länsirannalla
 koulun tontin pohjoisosassa ulkorakennuksen luoteispuolella
- 10) Maasto (laatu, muoto, maaperä, kasvillisuus, rakennukset, hiekkakuopat) I) hiekkainen itään kohti Sapsalampia viettävä rinne, alue oli aikaisemmin viljelysmaata. 1960-l:n kuluessa alue tasoitettiin koulun pallokentäksi ja as.paikka tuhoutui. Kentän reunoja tarkastaessani en niissä mitään as.paikkamerkkejä havainnut
- II) Mj:n kuvaus I)
- 12) Arvioitu laajuus.
- 13) Luokitusehdotus perusteluineen I) ..paikka ..lienee tyhätty.. III.

- 14) Ehdotus suoja-alueeksi.....
- 15) Karttaluonnokset, pi irrokset.....
- 16) Valokuvat...kuva suuntaan...48-00/60-00,...dia. N:o 1975.....
- 17) Löydöt (suluissa aikaisemmat)..(.12097: 1-6..esikeraamisia as.paikkalöytöjä),.....
 14634 , as.paikkalöytöjä)jotka koulun tontin pohj. puolelta leirialueelta,
 14635 kivik. asuinpaikkalöytöjä)
- 18) Kosketus maanomistajaan..... opas
- 19) Havaintomahdollisuudet...kohtalaiset.....
- 20) Lähteet (aika, ilmoitus, kirjallisuus, top-arkisto y.m.) I)
- top.arkisto, Luho, Alavuden esihistoriallisia vaiheita s.44
- 21) Tarkastukset, tutkimukset (ala) I)Luho..v. 59...kävi paikalla ja totesi siinä....
 olevan as.paikan
- 22) Lähilöydöt..useita esineitä Sapsalammin ympäristöstä.....
- 23) Perimätieto.....
- 24) Huomautuksia I)
- 25) Tarkastanut 7 / 10 1976 Markku Törvinen

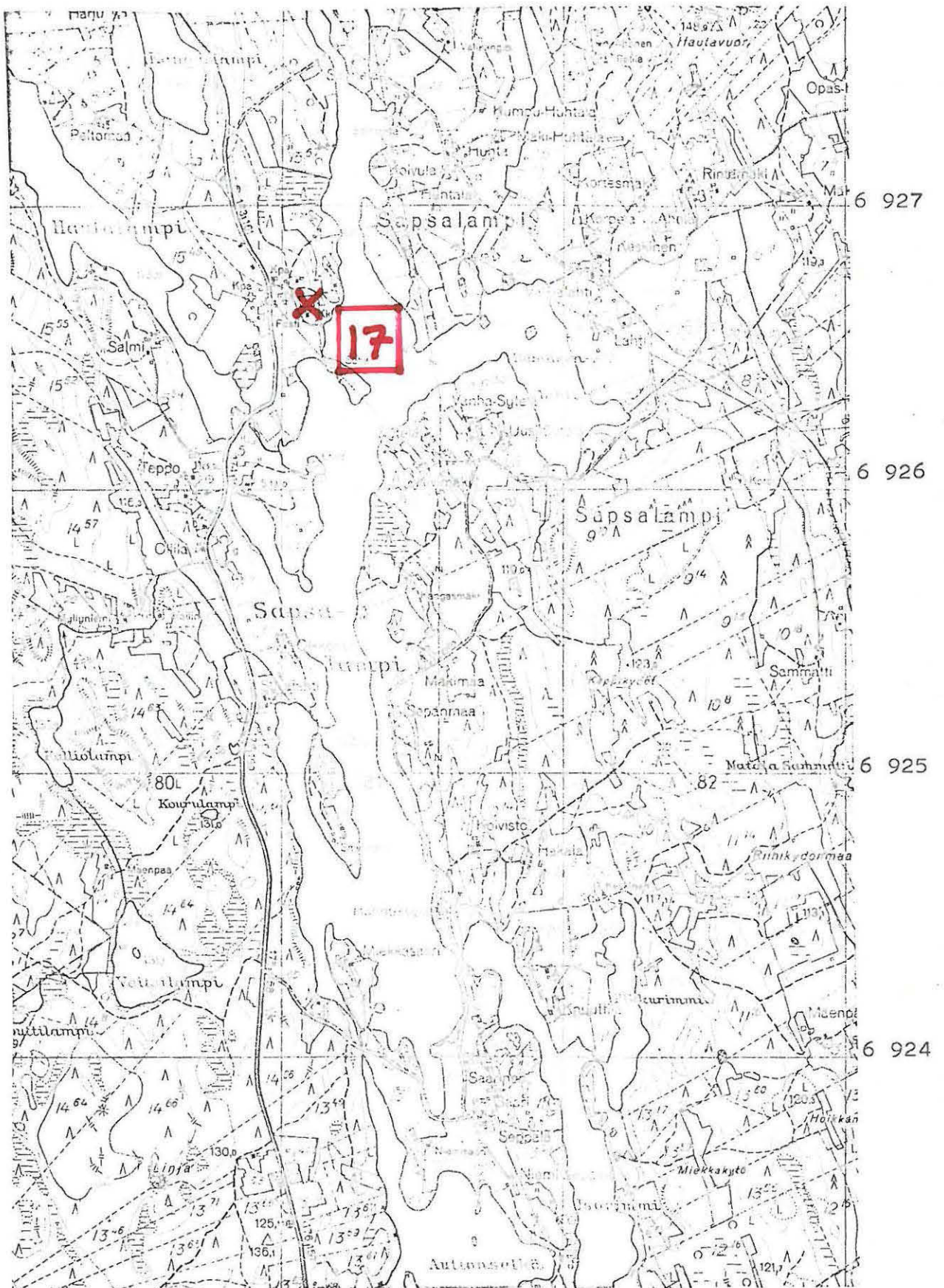
1) Tarvittaessa käytetään liitteitä;
 kiinnitettävä nitojalla tähän.

480

481

482

483



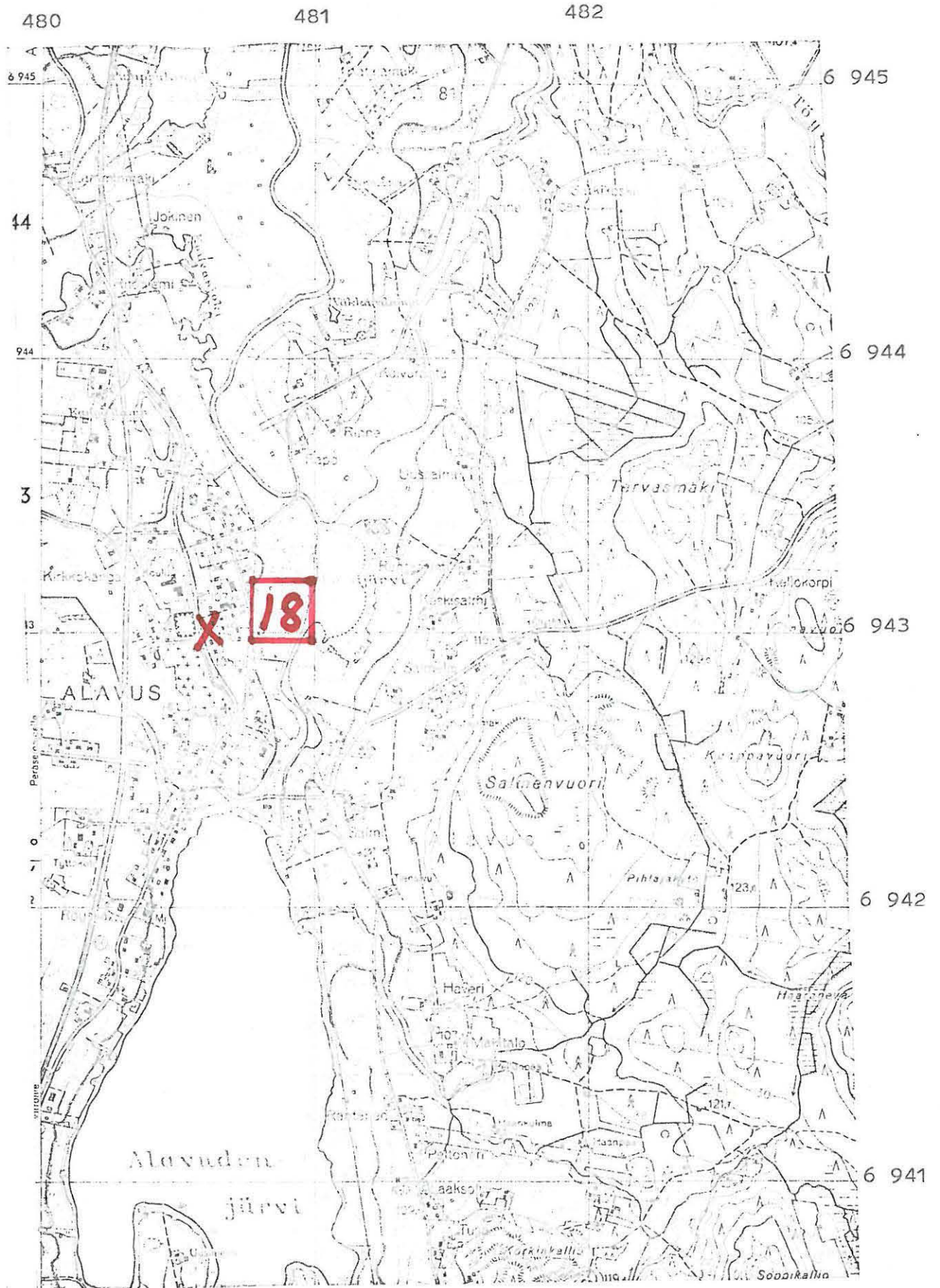
(ote top. kartasta N:o 2223 07, Sapsalampi. 1:20 000)

- 1) Esihistoriallisen kohteen tarkastus: kunta ALAVUS NO 18
- 2) Nimi ..Alavuden kirkko..... 3) Kohteen laatu kivik. löytöpaikka
- 4) Kylä, kylänosa ..Kirkonkylä
- 5) Tila, palsta, Rno
- 6) Omistaja, vuokraaja, osoite
- 7) Peruskartta^{2223 09 Alavus} x = 6942-....., y = 480-....., z =100-110.
- 8) Sijainti sanallisesti (talot, tiet, vesistöt) ¹⁾
- 10) Maasto (laatu, muoto, maaperä, kasvillisuus, rakennukset, hiekkakuopat) ¹⁾
- 11) Mj:n kuvaus ¹⁾
- 12) Arvioitu laajuus:
- 13) Luokitusehdotus perusteluineen ¹⁾

- 14) Ehdotus suoja-alueeksi
- 15) Karttaluennokset, piirrokset
- 16) Valokuvat
- 17) Löydöt (sulussa aikaisemmat) (.48.kivinen keihdänkärki, Sat.museo 8462 pohjal poikkikirveen katkelma)
- 18) Kosketus maanomistajaan opas
- 19) Havaintomahdollisuudet
- 20) Lähteet (aika, ilmoitus, kirjallisuus, top-arkisto ym.) ¹⁾
top.arkisto, Alavuden srk:n taloudenhoitajan kertoman mukaan sijaitsi
yksi pappilan riihistä(Sat.museo 8462 löydetty pappilan riihen "krun-
tia" kaivettaessa) sijaitsi paikassa x= 6943 01 y= 480 60, z= 105-110
- 21) Tarkastukset, tutkimukset (ala) ¹⁾
- 22) LähiLöydöt:
- 23) Perimätieto
- 24) Huomautuksia ¹⁾
- 25) Tarkastanut / 10 1976 Markku Torvinen

1) Tarvittaessa käytetään liitteitä:
kiinnitettävä nitejalla tähän.

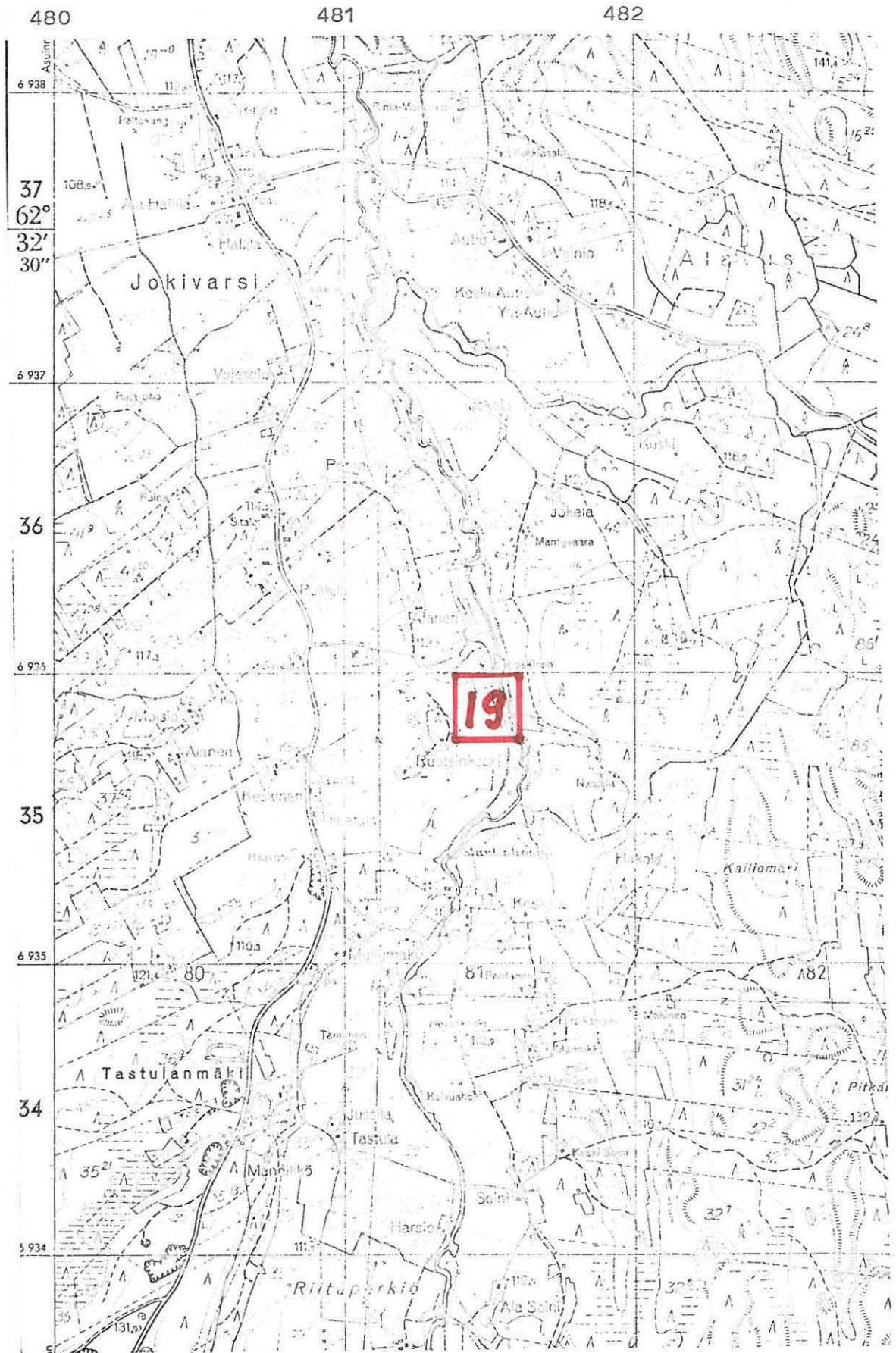
ALAVUS 18



(ote top.kartasta N:o 2223 09, Alavus. 1:20 000)

- 14) Ehdotus suoja-alueeksi
- 15) Karttaluennokset, piirrokset
- 16) Valokuvat
- 17) Löydöt (suluisia aikaisemmat) .. (.483 kaksoistaltoa, 2343:51 tasataltta.)
- 18) Kosketus maanomistajaan opas
- 19) Havaintomahdollisuudet
- 20) Lähteet (aika, ilmoitus, kirjallisuus, top-arkisto ym.) ¹⁾
- ... top-arkisto, Luho, Alavuden esihistoriallisia vaiheita s. 43
- 21) Tarkastukset, tutkimukset (ala) ¹⁾
- 22) Lähilöydöt
- 23) ~~Perimätieto~~ ...2392:94 kivinen keihäänkärki löydetty." Alaruotin kosken...
...maalta" saattaa liittyä tähän lp:aan
- 24) Huomautuksia ¹⁾ Esineet lienevät peräisin tilan rakennusten ja Alavuden
järveen laskevan joen välisistä hiekkapohjaisista pelloista.
- 25) Tarkastanut / 10 1976 ..Markku Torvinen.....

1) Tarvittaessa käytetään liitteitä;
kiinnitettävä nitajalla tähän.



(ote tpo.kartasta N:o 2223 08, Ristiinkäypä. 1:20 000)

- 1) Esihistoriallisen kohteen tarkastus: kunta ALAVUS NO 20
- 2) Nimi .. Kahra 3) Kohteen laatu .. kivik. löytöpaikka
- 4) Kylä, kylänosa ... Kinkkonkylä
- 5) Tila, palsta, Rno
- 6) Omistaja, vuokraaja, osoite .. Paavo Pyylampi, 63300 Alavus
-
2223 06 Alavuden asema
- 7) Peruskartta, x = 6941.19, y = 479.98, z = 107.5
- 8) Sijainti sanallisesti (talot, tiet, vesistöt) ¹⁾
-
.....
- 10) Maasto (laatu, muoto, maaperä, kasvillisuus, rakennukset, hiekkakuopat) ¹⁾
- .. hiekkapohjainen jokirantapelto
-
.....
.....
.....
- 11) Mj:n kuvaus ¹⁾
-
.....
.....
.....
.....
.....
.....
.....
- 12) Arvioitu laajuus:
- 13) Luokitusehdotus perusteluineen ¹⁾
-

14) Ehdotus suoja-alueeksi

15) Karttaluonnokset, piirrokset

16) Valokuvat

17) Löydöt (sulussa aikaisemmat) .. (.942 tasataltta, 2442:168 reikäkivi (.nuija),
6933 tasataltta)

18) Kosketus maanomistajaan opas

19) Havaintomahdollisuudet

20) Lähteet (aika, ilmoitus, kirjallisuus, top-arkisto ym.) ¹⁾

Rinta-

...top-arkistopöytäkirjassa oli Kahran tilan isäntä, joka kertoi kordinaattien
osoittaman pellon kuuluneen esineiden löytöaikana Kahran tilaan, mutta
että se myöhemmin liitettiin Härkölän maihin. Opas kertoi taltan 6933
löytyneen po. paikasta. Muiden mainittujen esineiden lp. saattaa olla sama.

21) Tarkastukset, tutkimukset (ala) ¹⁾

22) Lähtelytiedot

23) Perimätieto

24) Huomautuksia ¹⁾

25) Tarkastanut / 9 1976 Markku Torvinen

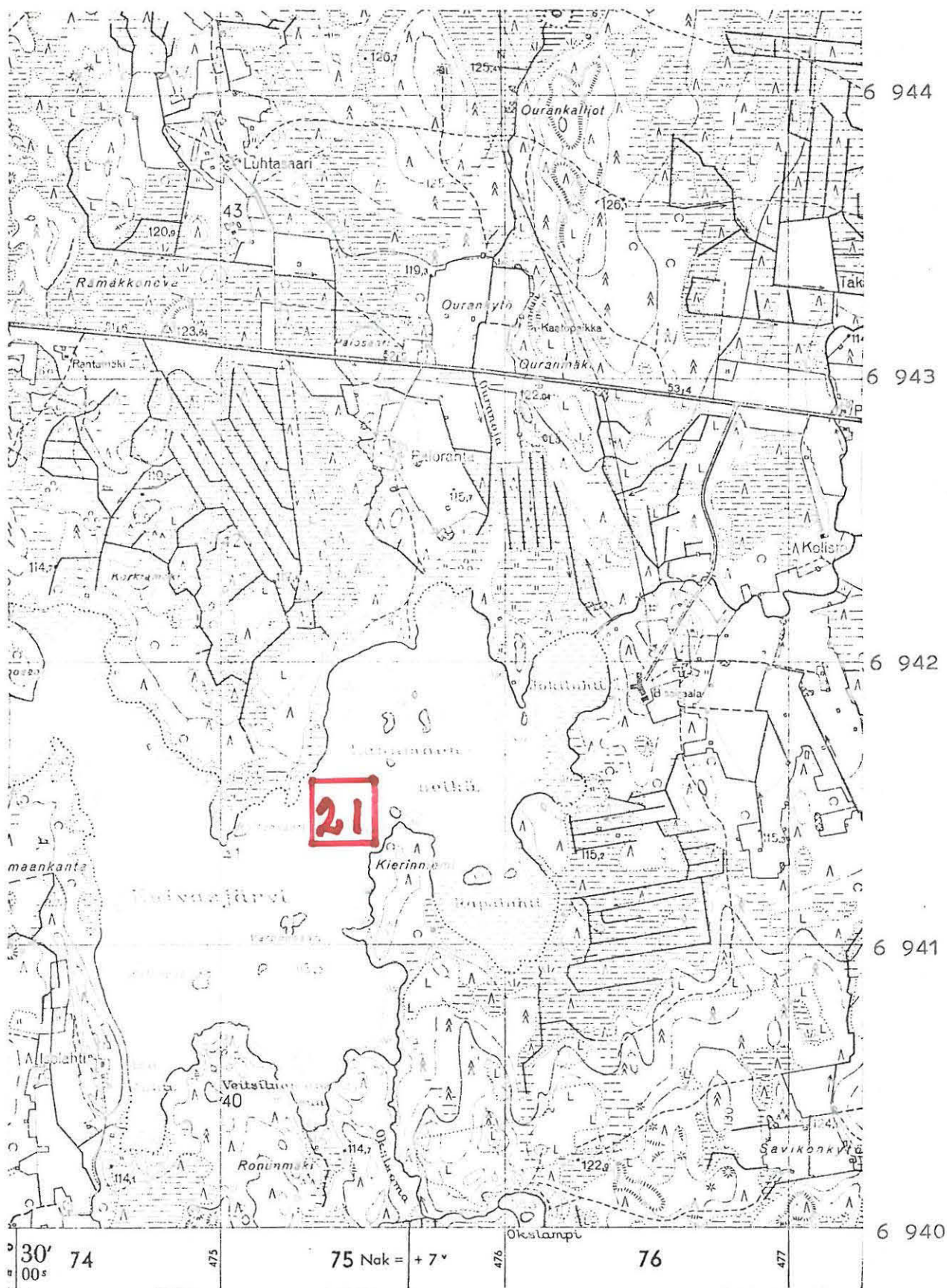
¹⁾ Tarvittaessa käytetään liitteitä;
kiinnitettävä nitejällä tähän.



(ote top.kartasta N:o 2223 06, Alavuden asema. 1:20 000)

- 14) Ehdotus suoja-alueeksi
- 15) Karttaluonnokset, piirrokset
- 16) Valokuvat:
- 17) Löydöt (sulussa aikaisemmat) (944 taltta)
- 18) Kosketus maanomistajaan opas
- 19) Havaintomahdollisuudet
- 20) Lähteet (aika, ilmoitus, kirjallisuus, top-arkisto ym.) ¹⁾
- top.arkisto
- 21) Tarkastukset, tutkimukset (ala) ¹⁾
- 22) Lähilöydöt
- 23) Perimätieto
- 24) Huomautuksia ¹⁾ ... Kierinniemi on kordinaattien osoittamassa karttaruudussa
- 25) Tarkastanut / 9 1976 Markku Torvinen

¹⁾ Tarvittaessa käytetään liitteitä kiinnitettävä nitojalla tähän.



(ote top.kartasta N:O 2223 06, Alavuden asema. 1:20 000)

- 1) Esihistoriallisen kohteen tarkastus: kunta .ALAVUS..NO...22
- 2) Nimi Huhtala, Suomulan torppa 3) Kohteen laatu .kivik, löytöpaikka
- 4) Kylä, kylänosa ... Sapsalampi
- 5) Tila, palsta, Rno Huhtala
- 6) Omistaja, vuokraaja, osoite
-
..... 2223 07 Sapsalampi tila
- 7) Peruskartta, x = 6927 12, y = 481 61, z = n. 120
- 8) Sijainti sanallisesti (talot, tiet, vesistöt) ¹⁾
-
.....
.....
- 10) Maasto (laatu, muoto, maaperä, kasvillisuus, rakennukset, hiekkakuopat) ¹⁾
-
.....
.....
.....
- 11) Mj:n kuvaus ¹⁾
-
.....
.....
.....
.....
.....
.....
.....
.....
.....
- 12) Arvioitu laajuus:
- 13) Luokitusehdotus perusteluineen ¹⁾
-
.....

- 14) Ehdotus suoja-alueeksi
- 15) Karttaluonnokset, piirrokset
- 16) Valokuvat
- 17) Löydöt (sulussa aikaisemmat) .. (.945.nuijakivi.)
- 18) Kosketus maanomistajaan opas
- 19) Havaintomahdollisuudet
- 20) Lähteet (aika, ilmoitus, kirjallisuus, top-arkisto ym.) ¹⁾
- 21) Tarkastukset, tutkimukset (ala) ¹⁾
- 22) LähiLöydöt
- 23) Perimätieto
- 24) Huomautuksia ¹⁾
- 25) Tarkastanut / 10 1976 Markku Torvinen

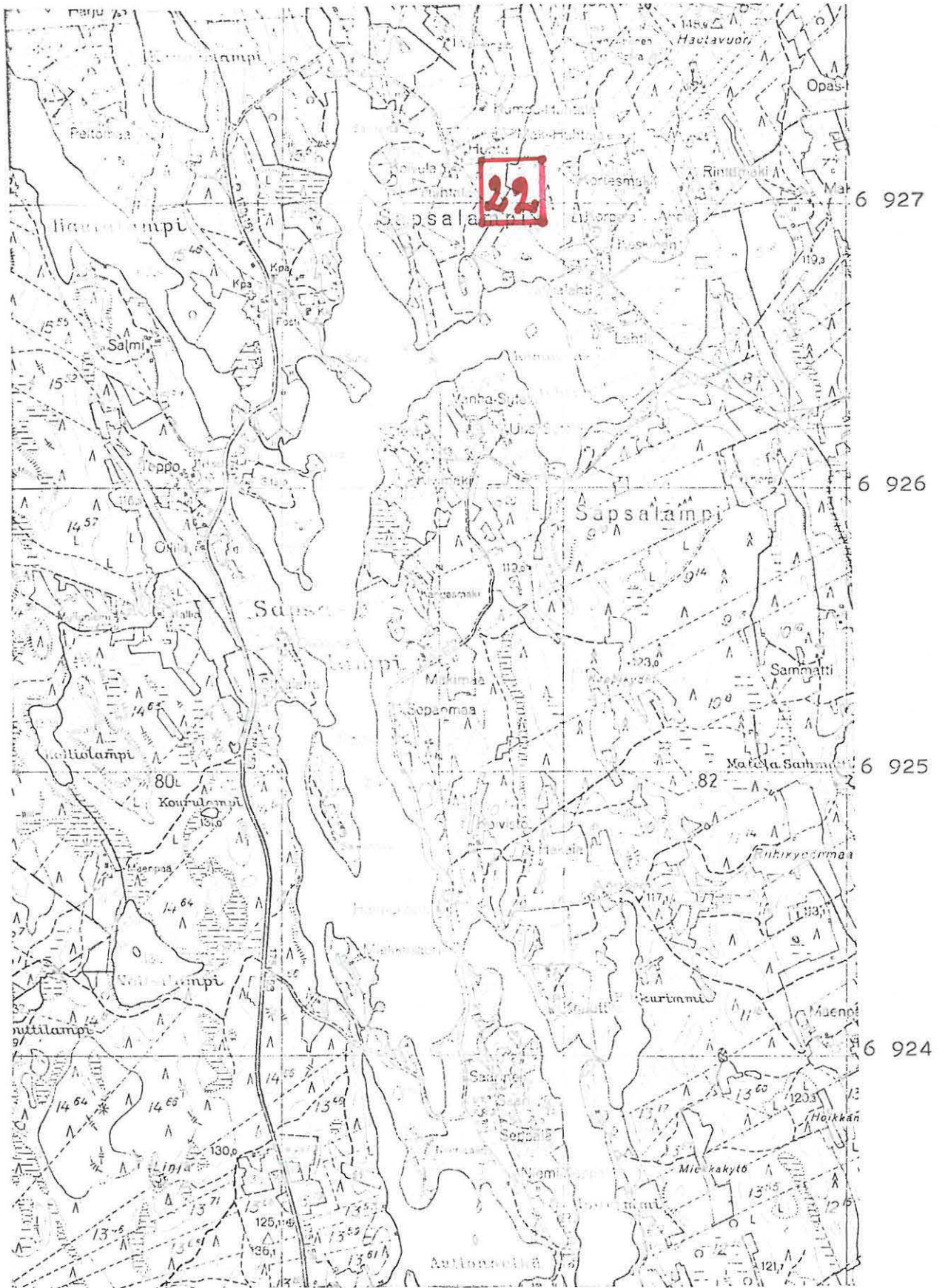
1) Tarvittaessa käytetään liitteitä; kiinnitettävä nitejalle tähän.

480

481

482

483

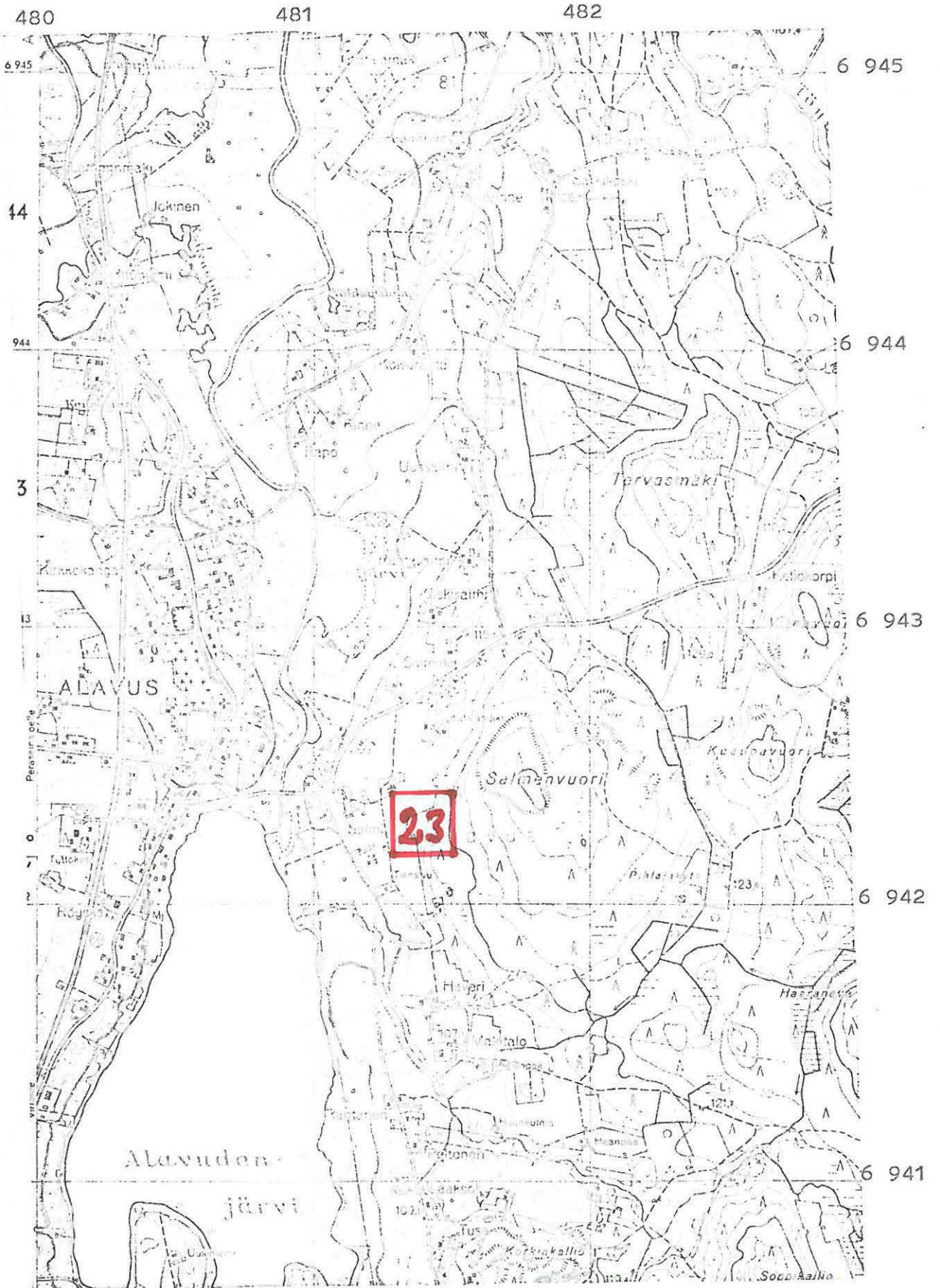


(ote top.kartasta N:o 2223 07, Sapsalampi. 1:20 000)

- 1) Esihistoriallisen kohteen tarkastus: kunta ALAVUS NO 23
- 2) Nimi Salmi 3) Kohteen laatu kivik. löytöpaikka
- 4) Kylä, kylänosa Kirkonkylä
- 5) Tila, palsta, Rno Salmi 3:74
- 6) Omistaja, vuokraaja, osoite Alavuden puunjalostustehdas, 63300 Alavus
- 7) Peruskartta 2223 09 Alavus tilan rakennukset, x = 6942.32, y = 481.12, z = 120
- 8) Sijainti sanallisesti (talot, tiet, vesistöt) 1)
- 10) Maasto (laatu, muoto, maaperä, kasvillisuus, rakennukset, hiekkakuopat) 1)
- 11) Mj:n kuvaus 1)
- 12) Arvioitu laajuus:
- 13) Luokitusehdotus perusteluineen 1)

- 14) Ehdotus suojaluokaksi
- 15) Karttaluonnokset, piirroukset
- 16) Valokuvat:
- 17) Löydöt (suluissa aikaisemmat) (.946. kourutalitta, Vaasan ruotsalainen lyseo,
.kourutalitta.)
- 18) Kosketus maanomistajaan opas
- 19) Havaintomahdollisuudet
- 20) Lähteet (aika, ilmoitus, kirjallisuus, top-arkisto ym.) ¹⁾
- top.arkisto
- 21) Tarkastukset, tutkimukset (ala) ¹⁾
- 22) Löyhdyt:
- 23) Perimätieto
- 24) Huomautuksia ¹⁾
- 25) Tarkastanut / 9 1976 Markku Torvinen

1) Tarvittaessa käytetään liitteitä kiinnitettävä nitrojalle tähän.

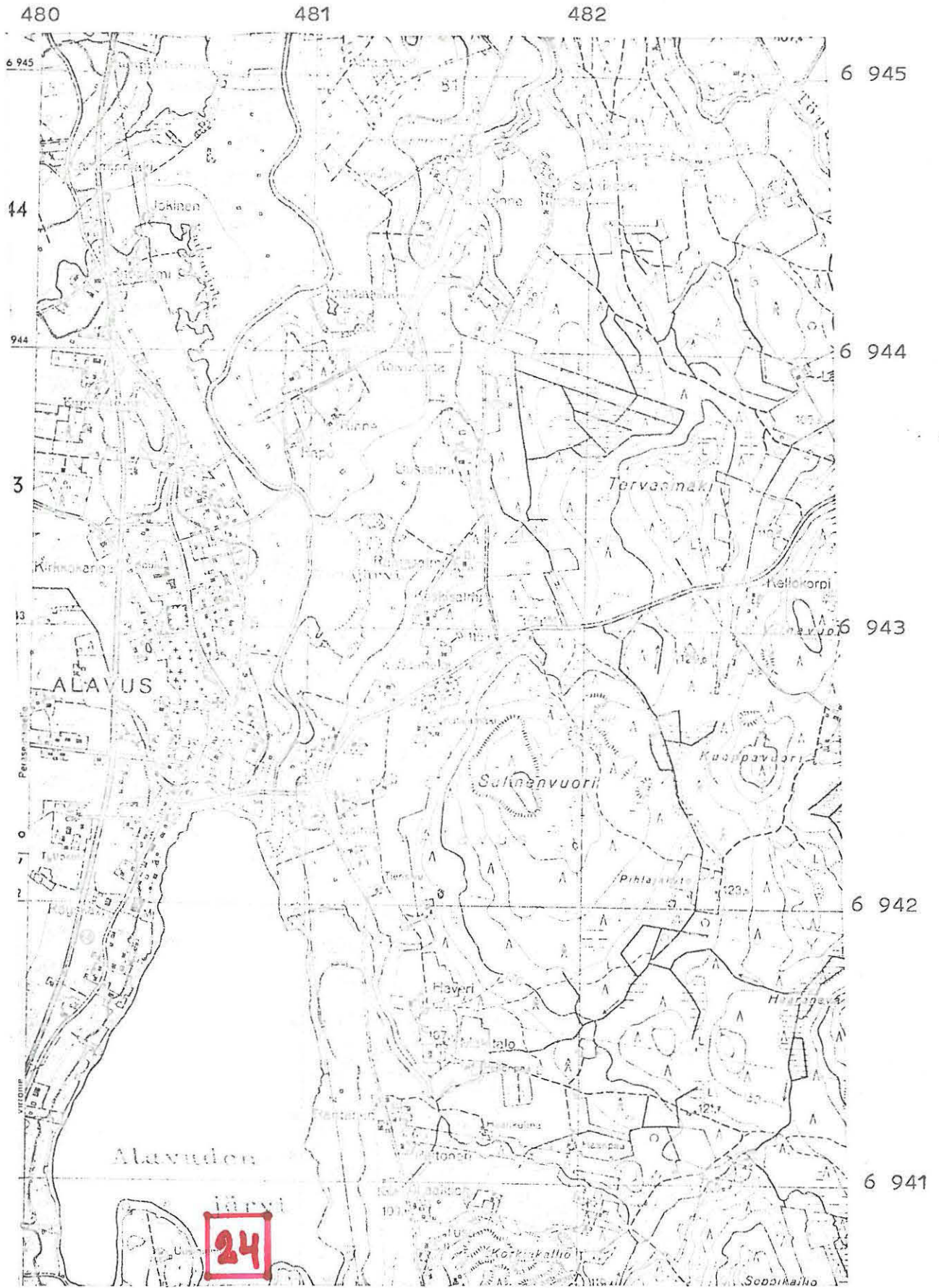


(ote top.kartasta N:o 2223 09, Alavus. 1:20 000)

- 1) Esihistoriallisen kohteen tarkastus: kunta ALAVUS NO 24
- 2) Nimi Alavudenjärven saari 3) Kohteen laatu kivik. löytöpaikka
- 4) Kylä, kylänosa ..Kirkonkylä.....
- 5) Tila, palsta, Rno
- 6) Omistaja, vuokraaja, osoite
-
.....
.....
- 7) ^{2223 09 Alavus saari} Peruskartta $x = 6940 62$, $y = 480 95$, $z = n. 95$
- 8) Sijainti sanallisesti (talot, tjet, vesistöt) ¹⁾
-
.....
.....
.....
- 10) Maasto (laatu, muoto, maaperä, kasvillisuus, rakennukset, hiekkakuopat) ¹⁾
-
.....
.....
.....
.....
.....
- 11) Mj:n kuvaus ¹⁾
-
.....
.....
.....
.....
.....
- 12) Arvioitu laajuus:
- 13) Luokitusehdotus perusteluineen ¹⁾
-
.....
.....

- 14) Ehdotus suoja-alueeksi
- 15) Karttaluonnokset, piirrokset
- 16) Valokuvat:
- 17) Löydöt (sulussa aikaisemmat)..... (949 hmotun kiviesineen (?) katkelmä)
- 18) Kosketus maanomistajaan opas
- 19) Havaintomahdollisuudet
- 20) Lähteet (aika, ilmoitus, kirjallisuus, top-arkisto ym.) ¹⁾
- 21) Tarkastukset, tutkimukset (ala) ¹⁾
- 22) Lähilöydöt:
- 23) Perimätieto
- 24) Huomautuksia ¹⁾
- 25) Tarkastanut / 10 197 6 Markku Torvinen

1) Tarvittaessa käytetään liitteitä kiinnitettävä nitrojalla tähän.

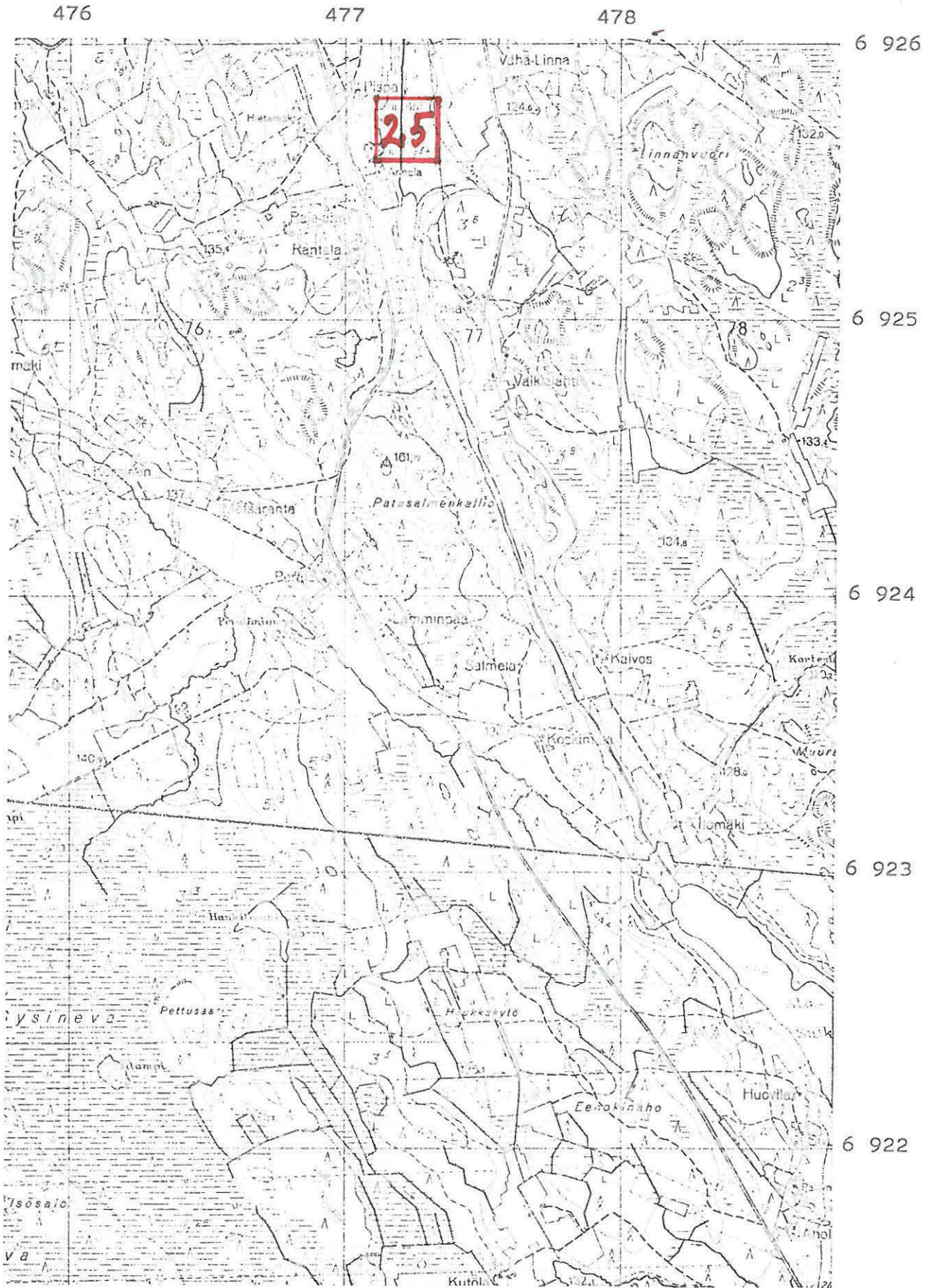


(ote top.kartasta N:o 2223 09, Alavus. 1:20 000)

- 1) Esihistoriallisen kohteen tarkastus: kunta ALAVUS NO 25
- 2) Nimi PISPA 3) Kohteen laatu kivik. löytöpaikka
- 4) Kylä, kylänosa Sulkavankylä
- 5) Tila, palsta, Rno Pispä 7:9
- 6) Omistaja, vuokraaja, osoite Viljo Pispä 63350 Sulkavankylä
2223 04 Sulkavankylä tilan rakennukset
- 7) Peruskartta x = 6925 82, y = 477 04, z = 125-130
- 8) Sijainti sanallisesti (talot, tiet, vesistöt) 1)
- 10) Maasto (laatu, muoto, maaperä, kasvillisuus, rakennukset, hiekkakuopat) 1)
- 11) Mj:n kuvaus 1)
- 12) Arvioitu laajuus:
- 13) Luokitusehdotus perusteluineen 1)

- 14) Ehdotus suoja-alueeksi
- 15) Karttaluonnokset, piirrokset
- 16) Valokuvat:
- 17) Löydöt (suluisia aikaisemmat) .. (.963.liuskekärki, .964.liuskekärki.)
- 18) Kosketus maanomistajaan opas
- 19) Havaintomahdollisuudet
- 20) Lähteet (aika, ilmoitus, kirjallisuus, top-arkisto ym.) ¹⁾
- 21) Tarkastukset, tutkimukset (ala) ¹⁾
- 22) Lähilöydöt
- 23) Perimätieto
- 24) Huomautuksia ¹⁾
- 25) Tarkastanut / 10 1976 Markku Tarvinen

1) Tarvittaessa käytetään liitteitä; kiinnitettävä nitojalla tähän.

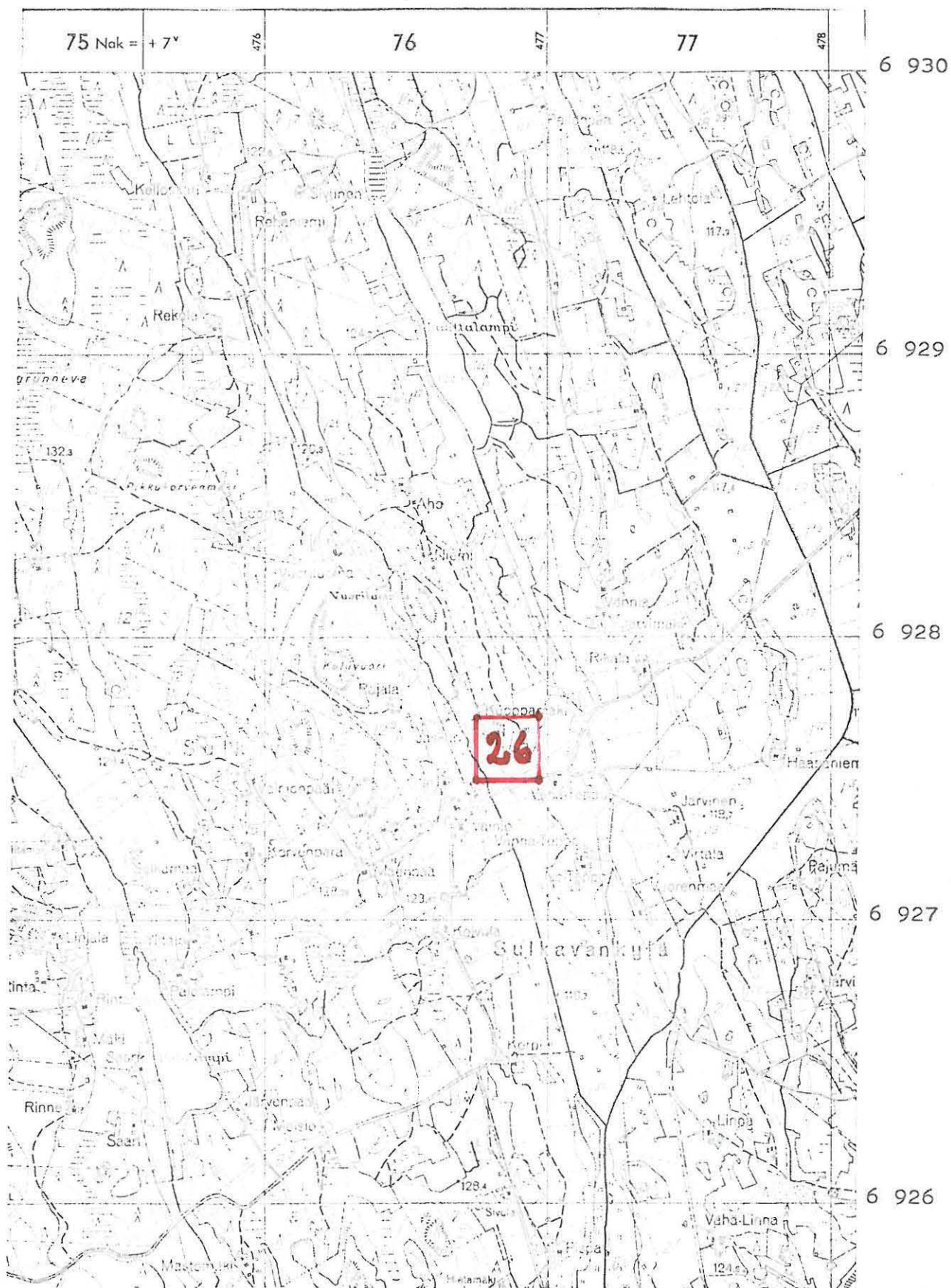


(ote top.kartasta N:o 2223 04, Sulkavankylä, 1:20 000)

- 1) Esihistoriallisen kohteen tarkastus: kunta ALAVUS NO 26
- 2) Nimi Teppo 3) Kohteen laatu Kivik. löytöpaikka
- 4) Kylä, kylänosa Sulkavankylä
- 5) Tila, palsta, Rno Teppo
- 6) Omistaja, vuokraaja, osoite Vähä-Teppo, om. my. Matti Teppo 63350 Sulkavan-
järvi
- 7) Peruskartta 2223 04 Sulkavankylä Tepot: x = 6927-, y = -477-, z = n, 120-125
- 8) Sijainti sanallisesti (talot, tiet, vesistöt) 1)
- 10) Maasto (laatu, muoto, maaperä, kasvillisuus, rakennukset, hiekkakuopat) 1)
- 11) Mj:n kuvaus 1)
- 12) Arvioitu laajuus:
- 13) Luokitusehdotus perusteluineen 1)

- 14) Ehdotus suoja-alueeksi
- 15) Karttaluonnokset, piirroksot
- 16) Valokuvat
- 17) Löydöt (suluisa aikaisemmat) .. (966 kourutaltilta, 2086:349 kaksoistaltilta, 2754:30 taltilta 14711 taltan kanta)
- 18) Kosketus maanemistajan opas
- 19) Havaintomahdollisuudet
- 20) Lähteet (aika, ilmoitus, kirjallisuus, top-arkisto ym.) ¹⁾
- top.arkisto, mv. Matti Teppo piti todennäköisenä, että Vähä-Tepon länsipuoliselta pellolta w,50m:n päästä rakennuksista olisi joskus löydetty kiviesineitä.
- 21) Tarkastukset, tutkimukset (ala) ¹⁾
- 22) Lahilöydöt
- 23) Perimätieto
- 24) Huomautuksia ¹⁾
- 25) Tarkastanut 5 / 10 197 6 Markku Torvinen

¹⁾ Tarvittaessa käytetään liitteitä; kiinnitettävä niteellä tähän.



(ote topokartasta 2223 04, Sulkaavankylä, 1:20 000)

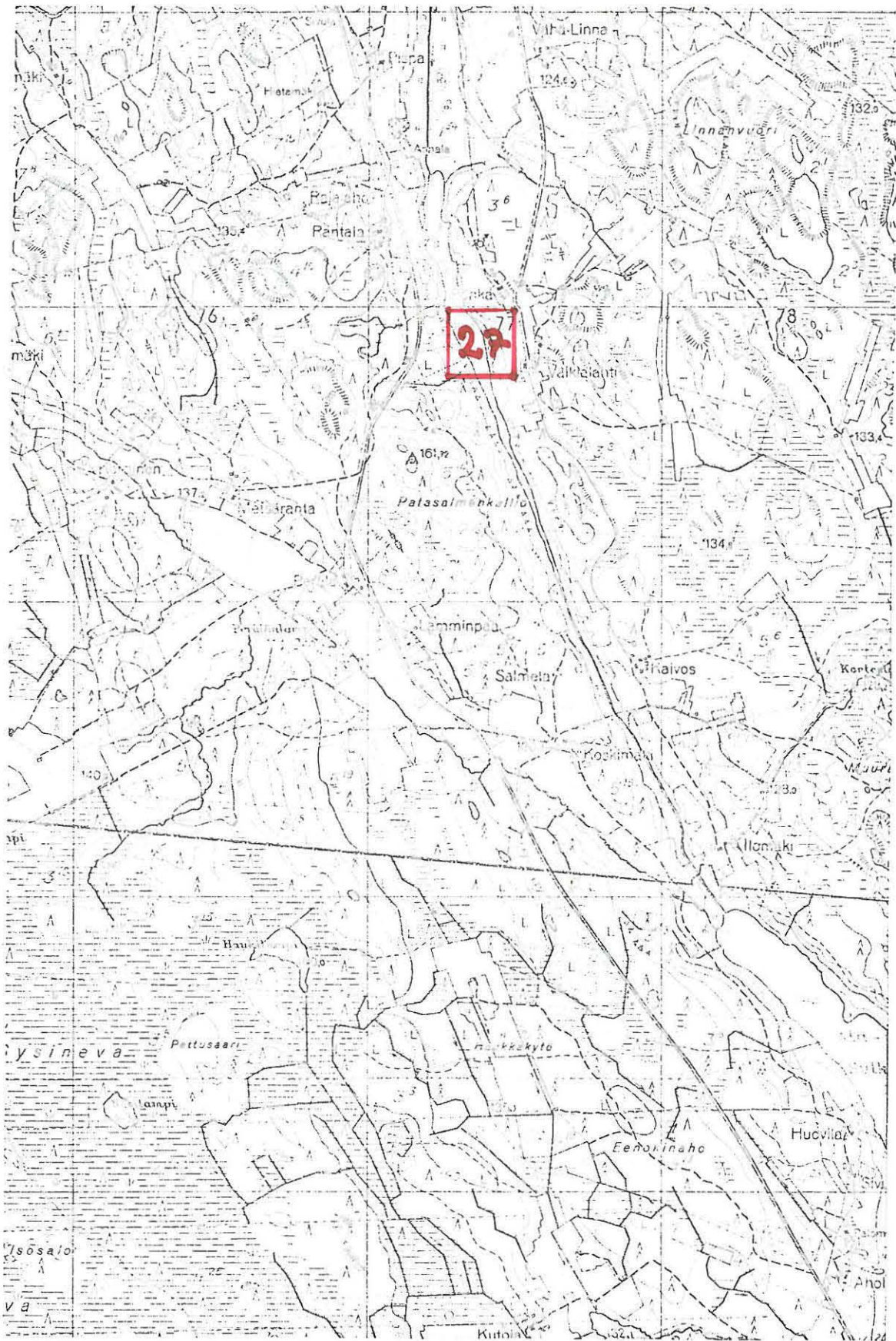
- 14) Ehdotus suoja-alueeksi
- 15) Karttaluonnokset, piirrokset
- 16) Valokuvat:
- 17) Löydöt (sulussa aikaisemmat) ..(967 tasataltta, 2343:54 kiviäesine)
- 18) Kosketus maanomistajaan opas
- 19) Havaintomahdollisuudet
- 20) Lähteet (aika, ilmoitus, kirjallisuus, top-arkisto ym.) ¹⁾
top.arkisto
- 21) Tarkastukset, tutkimukset (ala) ¹⁾
- 22) LähiLöydöt:
- 23) Perimätieto
- 24) Huomautuksia ¹⁾
- 25) Tarkastanut /9 1976 Markku Torvinen

1) Tarvittaessa käytetään liitteitä;
kiinnitettävä nitajalle tähän.

476

477

478



(ote top.kartasta N:o 2223 04, Sulkavankylä, 1:20 000)

- 1) Esihistoriallisen kohteen tarkastus: kunta ALAVUS NO 28
- 2) Nimi .. Ilomäki, Rantalan torppa 3) Kohteen laatu kivik. löytöpaikka
- 4) Kylä, kylänosa .. Sulkavankylä Sapsalampi
- 5) Tila, palsta, Rno .. Ilomäki 4:12
- 6) Omistaja, vuokraaja, osoite
- 7) Peruskartta 2223 04 Sulkavankylä tila 6923 16, x = , y = 478 20, z = n. 127,5
- 8) Sijainti sanallisesti (talot, tiet, vesistöt) 1)
- 10) Maasto (laatu, muoto, maaperä, kasvillisuus, rakennukset, hiekkakuopat) 1)
- 11) Mj:n kuvaus 1)
- 12) Arvioitu laajuus:
- 13) Luokitusehdotus perusteluineen 1)

- 14) Ehdotus suoja-alueeksi
- 15) Karttaluonnokset, piirrokset
- 16) Valokuvat:
- 17) Löydöt (suiissa aikaisemmat) ... (.968... kivinen keihdänkärki)
- 18) Kosketus maanomistajaan opas
- 19) Havaintumahdollisuudet
- 20) Lähteet (aika, ilmoitus, kirjallisuus, top-arkisto ym.) ¹⁾
- 21) Tarkastukset, tutkimukset (ala) ¹⁾
- 22) Lähilöydöt:
- 23) Perimätieto
- 24) Huomautuksia ¹⁾
- 25) Tarkastanut / 10 197 6 Markku Torvinen

1) Tarvittaessa käytetään liitteitä;
kiinnitettävä nitojalle tähän.

476

477

478

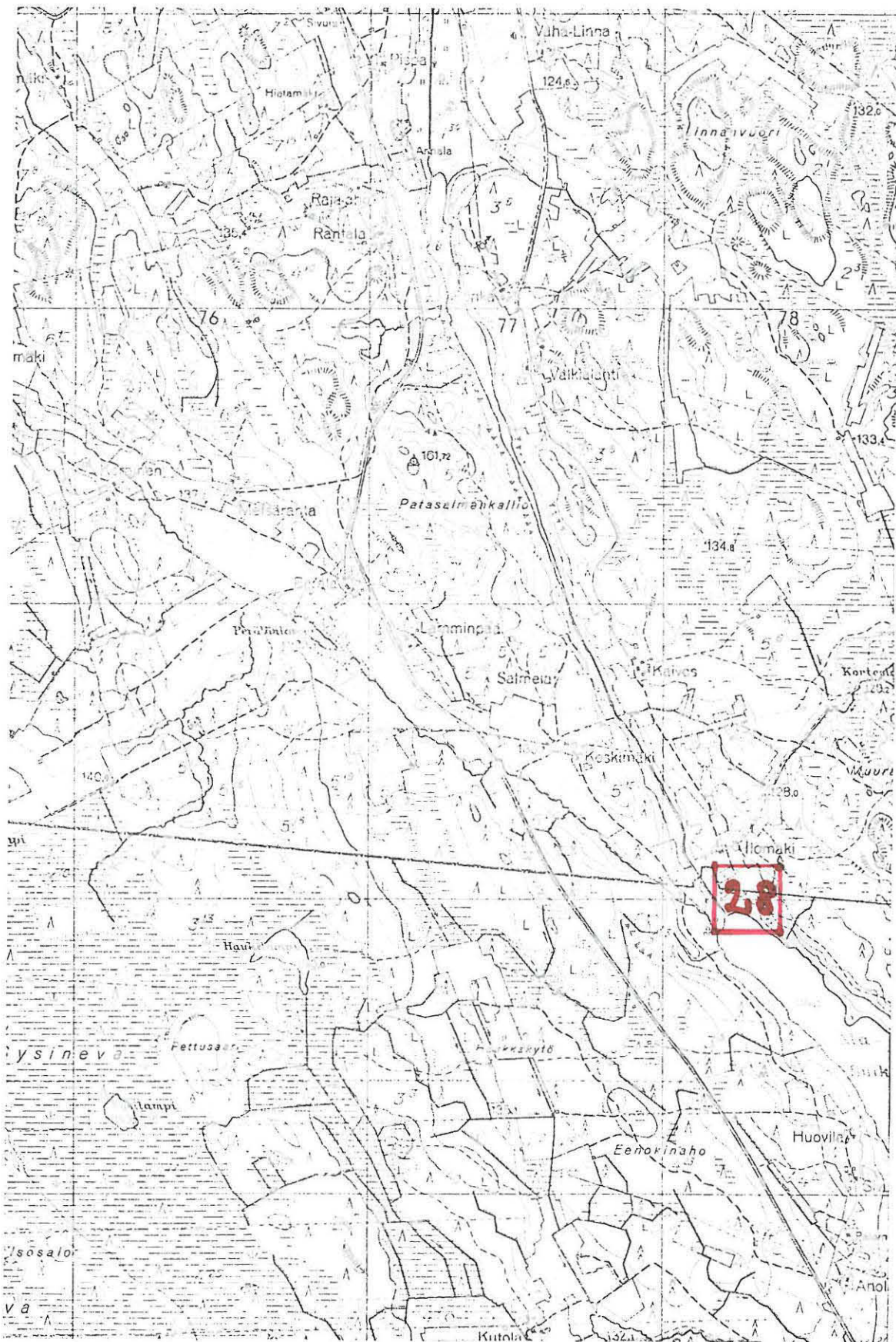
6 926

6 925

6 924

6 923

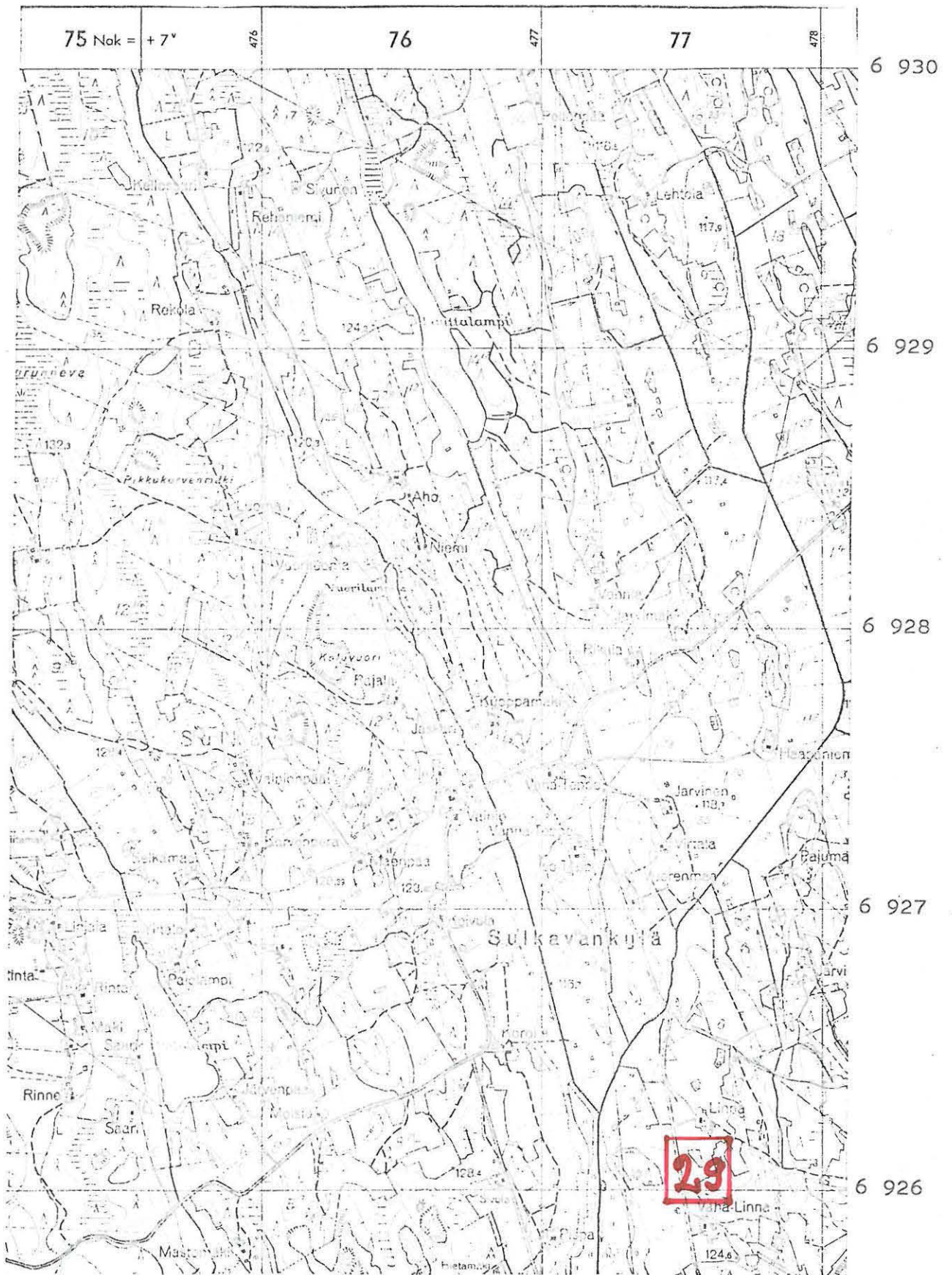
6 922



(ote top.kartasta N:o 2223 04, Sulkavankylä. 1:20 000)

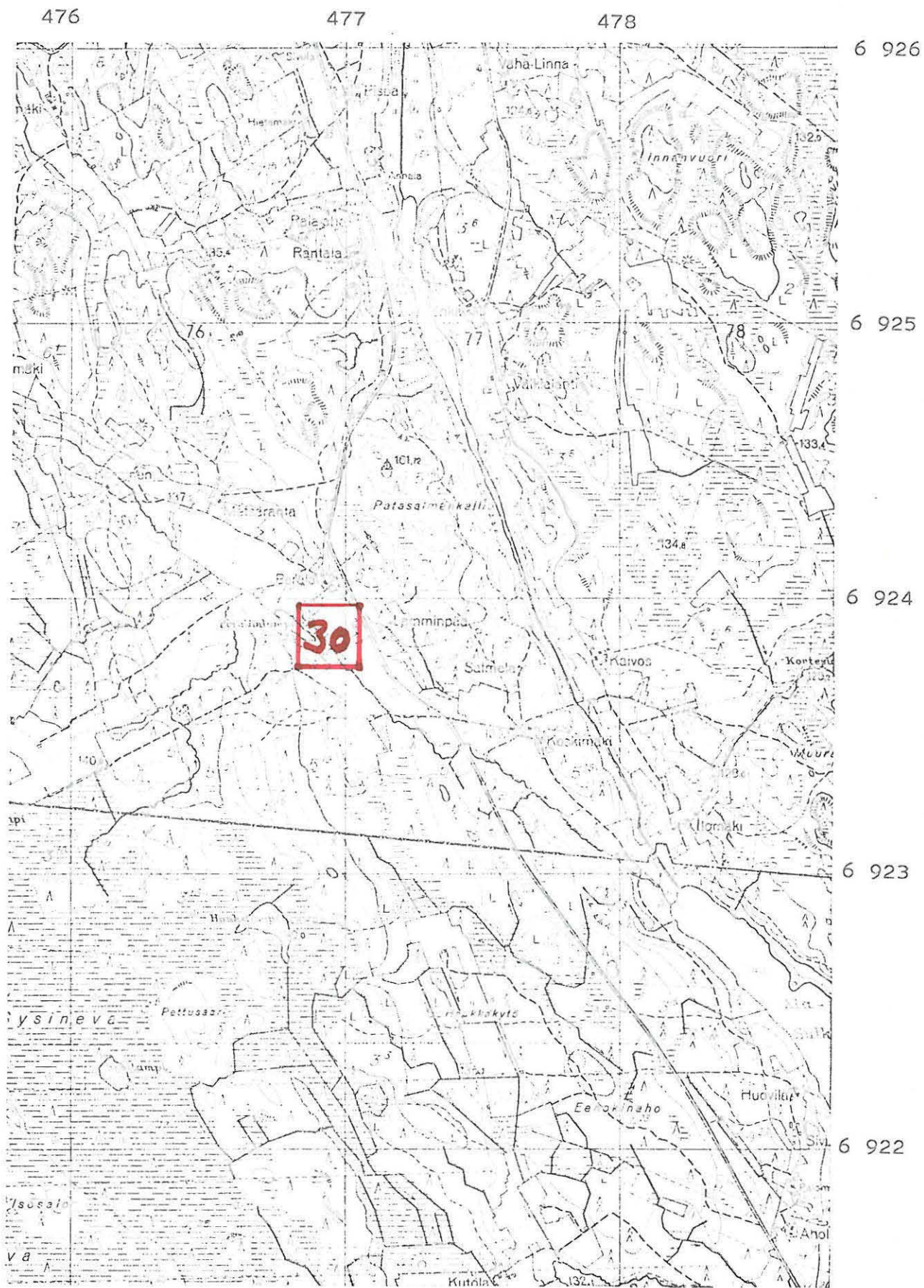
- 14) Ehdotus suoja-alueeksi
- 15) Karttaluennot, piirrokset
- 16) Valokuvat:
- 17) Löydöt (suluiset aikaisemmat) ... (.969 tasataltta, 2343:61 reikäkivi (nuija)..
 .. 6505:5 kourutalтта, Lahden museo no ? kourutalтта, Alavuden museo
 .. kourutalтта.)
- 18) Kosketus maanomistajaan opas
- 19) Havaintomahdollisuudet
- 20) Lähteet (aika, ilmoitus, kirjallisuus, top-arkisto ym.) ¹⁾
- 21) Tarkastukset, tutkimukset (ala) ¹⁾
- 22) LähiLöydöt:
- 23) Perimäfoto
- 24) Huomautuksia ¹⁾
- 25) Tarkastanut / 10 197 6 ..Markku Torvinen.....

¹⁾ Torvinenissä käytetään liitteitä:
 kiinnitettävä nitokalle tähän.



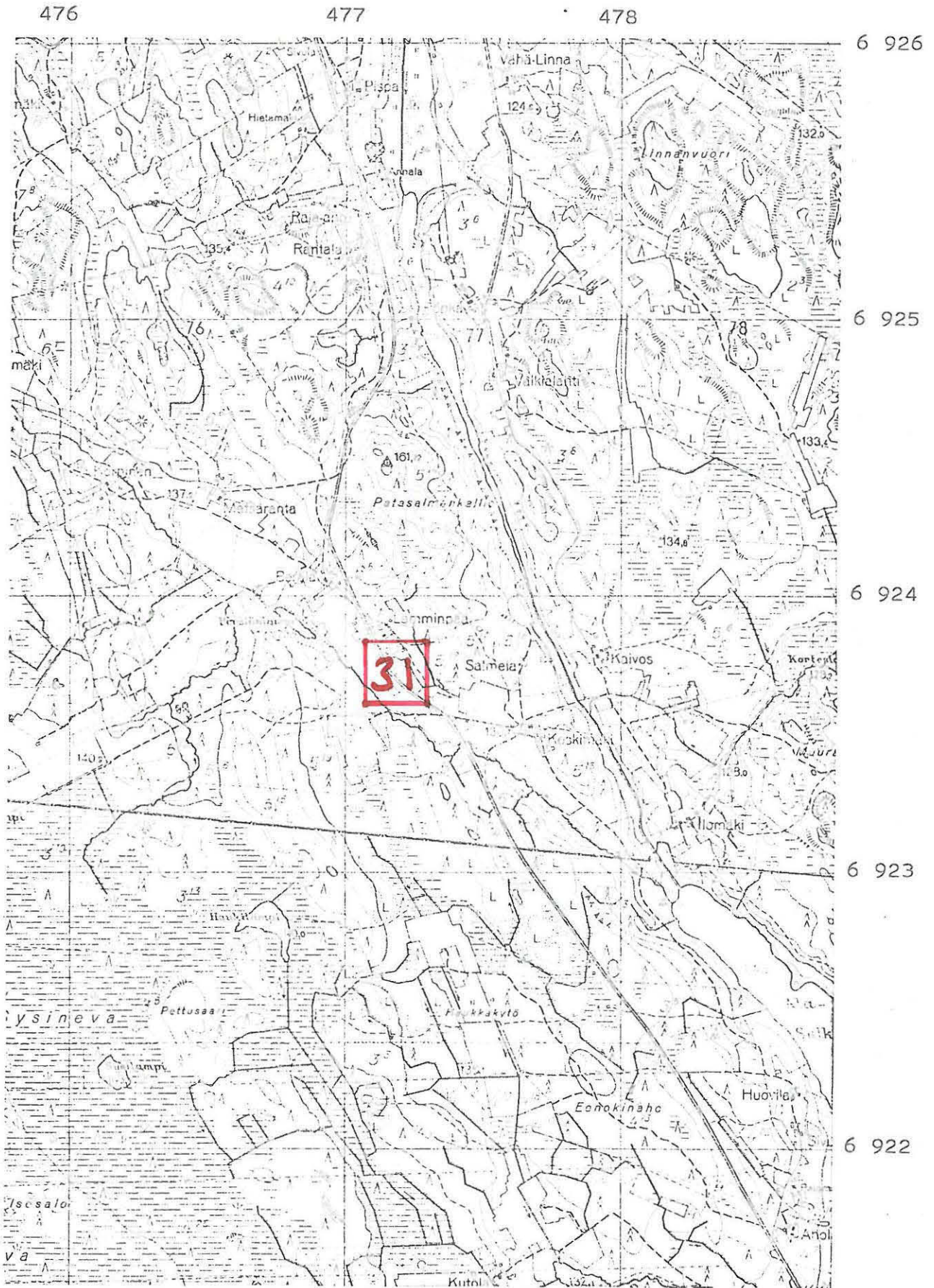
(ote top. kartasta 2223 04, Sulkavankylä. 1:20 000)

- 1) Esihistoriallisen kohteen tarkastus: kunta
- 2) Nimi .. Perälä 3) Kohteen laatu .. kivik. löytöpaikka
- 4) Kylä, kylänosa Sulkavankylä
- 5) Tila, palsta, Rno Perälä Rn:o 6:5
- 6) Omistaja, vuokraaja, osoite
- 7) Peruskartta 2223 04 Sulkavankylä tila
 $x = 6924\ 06$, $y = 476\ 93$, $z = 140$
- 8) Sijainti sanallisesti (talot, tiet, vesistöt) ¹⁾
- 10) Maasto (laatu, muoto, maaperä, kasvillisuus, rakennukset, hiekkakuopat) ¹⁾
- 11) Mj:n kuvaus ¹⁾
- 12) Arvioitu laajuus:
- 13) Luokitusehdotus perusteluineen ¹⁾



(Ote top.kartasta 2223 04, Sulkavankylä, 1:20 000)

- 1) Esihistoriallisen kohteen tarkastus: kunta ... ALAVUS NO -31
- 2) Nimi ... Lamminpää 3) Kohteen laatu .. kivik, löytöpaikka
- 4) Kylä, kylänosa Sulkavankylä, Koskimäen talon Lamminpään torppa
- 5) Tila, palsta, Rno ... Lamminpää 5:2
- 6) Omistaja, vuokraaja, osoite mv. Toivo Lamminpää 63350 Sulkavankylä
-
2223 04 Sulkavankylä tila
- 7) Peruskartta, x = 6923.86, y = 477.14, z = n.140,
- 8) Sijainti sanallisesti (talot, tiet, vesistöt) ¹⁾
-
.....
.....
- 10) Maasto (laatu, muoto, maaperti, kasvillisuus, rakennukset, hiekkakuopat) ¹⁾
-
.....
.....
.....
.....
.....
.....
.....
.....
- 11) Mj:n kuvaus ¹⁾
-
.....
.....
.....
.....
.....
.....
- 12) Arvioitu laajuus:
- 13) Luokitusehdotus perusteluineen ¹⁾
-

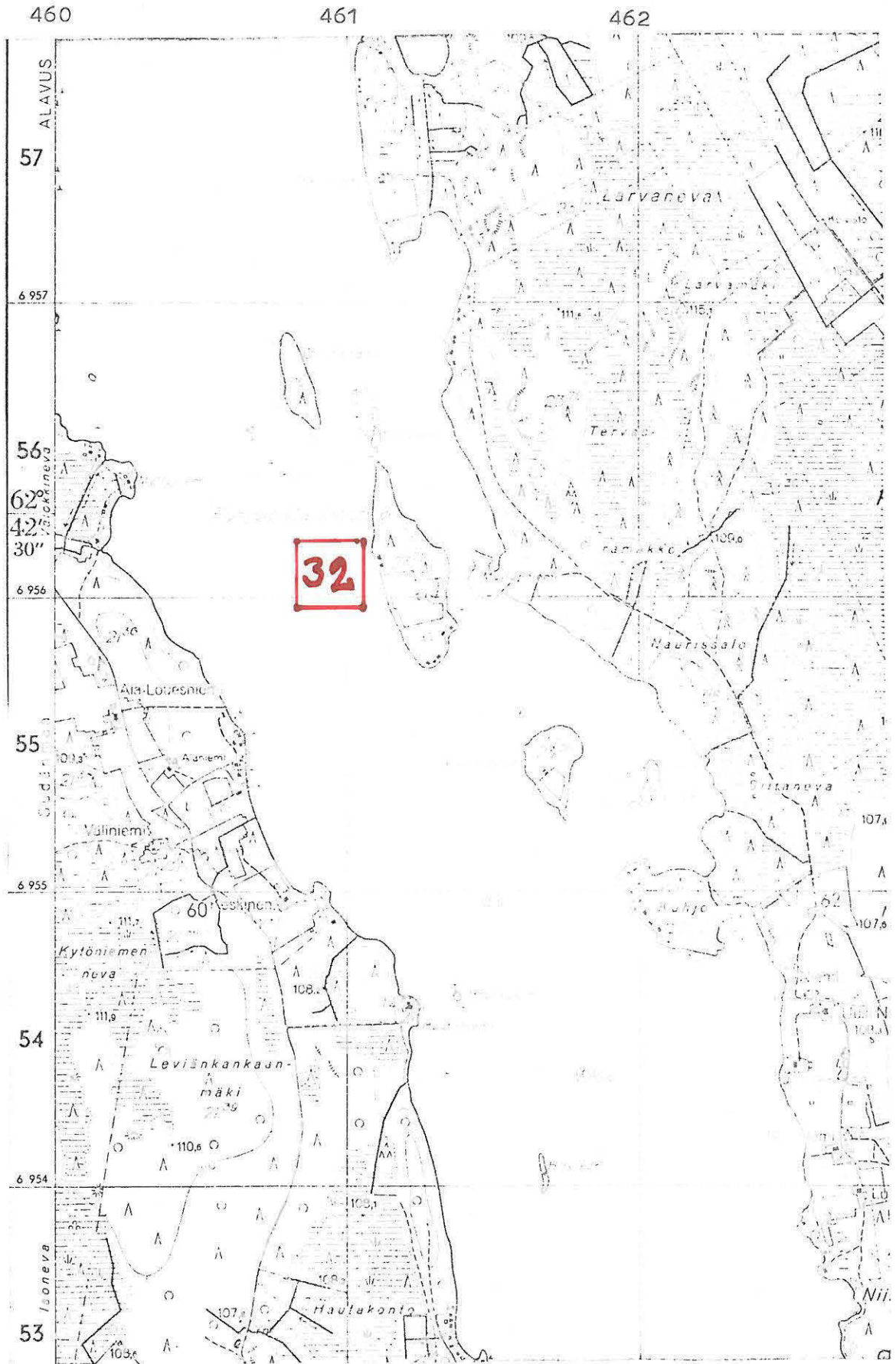


(ote top.kartasta N:o 2223 04, Sulkavankylä. 1:20 000)

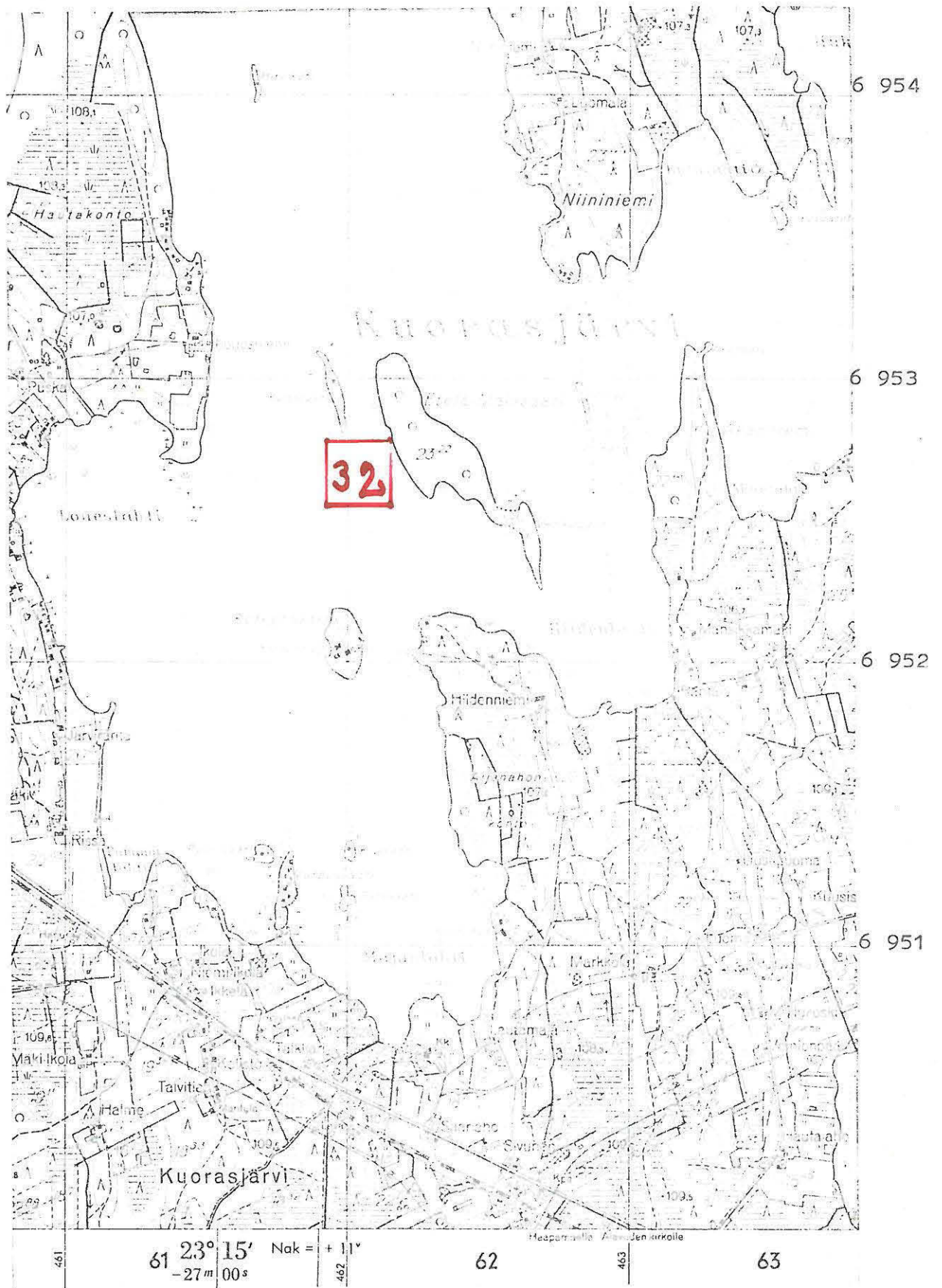
- 1) Esihistoriallisen kohteen tarkastus: kunta... ALAVUS... NO. 32
- 2) Nimi... Majasaari 2) Kohteen laatu... kivik. löytöpaikka
- 4) Kylä, kylänosa... Sydänmaa, Kuorasjärvi
- 5) Tila, palsta, Rno... Etelä-Majassari tai Pohjois-Majasaari
- 6) Omistaja, vuokraaja... osoite.
- 7) Peruskartta... x=... y=... z=
- 2224 01 Kuorasjärvi, main. saaret lehden A=B - osissa olevassa järvestä
- 8) Sijainti sanallisesti (talot, tiet, vesistöt) I).
- 10) Maasto (laatu, muoto, maaperä, kasvillisuus, rakennukset, hiekkakuopat) I).
- II) Mj:n kuvaus I).
- 12) Arvioitu laajuus.
- 13) Luokitusehdotus perusteluineen I).

- 14) Ehdotus suoja-alueeksi.....
- 15) Karttaluonnokset, piirrokset.....
- 16) Valokuvat.....
- 17) Löydöt (suluissa aikaisemmat).....(1951 .. nuija).....
- 18) Kosketus maanomistajaan..... opas.....
- 19) Havaintomahdollisuudet.....
- 20) Lähteet (aika, ilmoitus, kirjallisuus, top-arkisto ym.) I)
- 21) Tarkastukset, tutkimukset (ala) I)
- 22) Lähilöydöt.....
- 23) Perimätieto.....
- 24) Huomautuksia I) ... Luettelon mainitsema Majansaari Kuorusvedessä tarkoittanee
..... Pohjois-Majasaarta tai Etelä-Majasaarta.....
- 25) Tarkastanut / 10 197 6 Markku Toivonen

I) Tarvittaessa käytetään liitteitä;
kiinnitettävä nitojalla tähän.



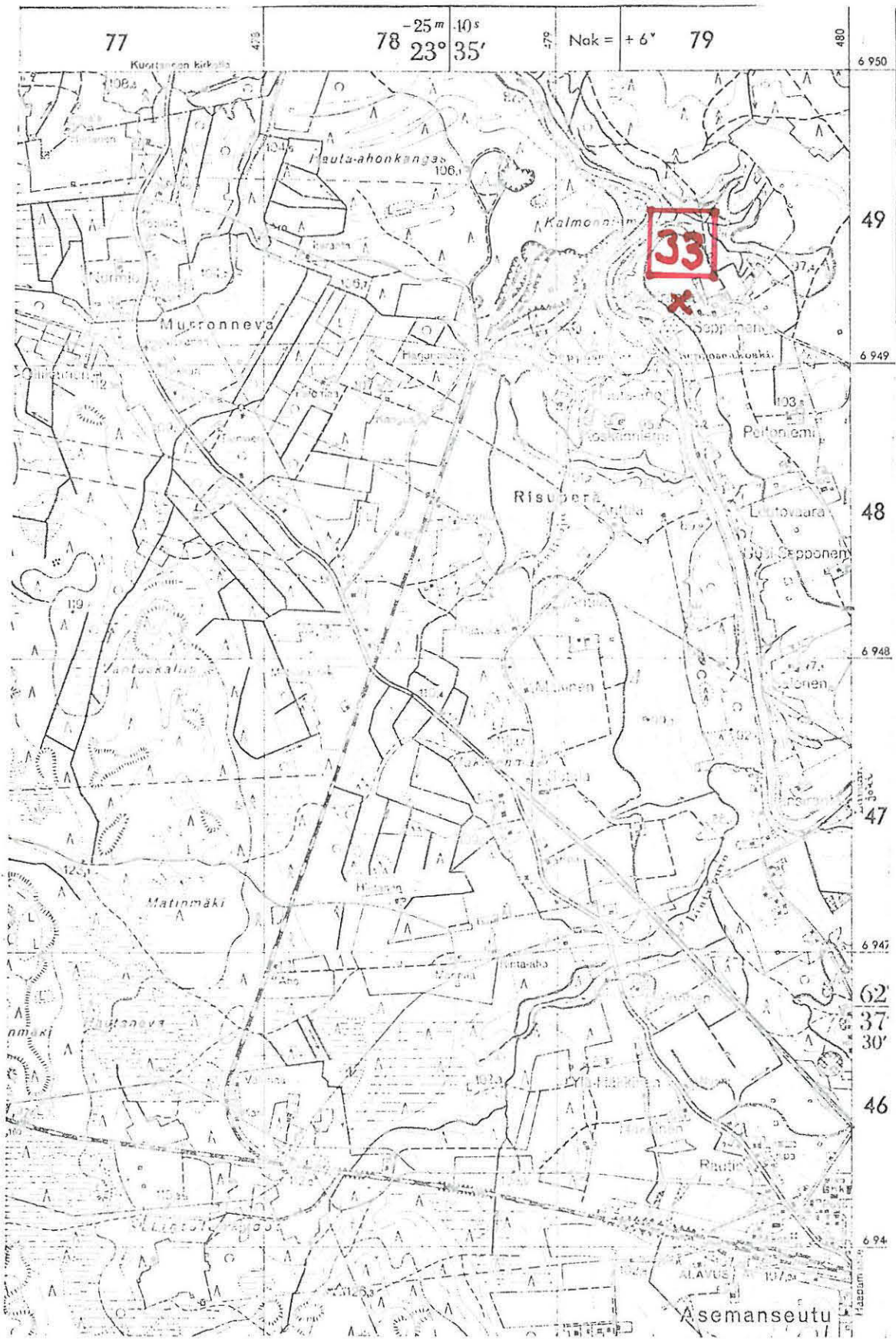
(ote top.kartasta N:o 2224 01, Kuorasjärvi. 1:20 000)



(ote top.kartasta N:o 2224 01, Kuorasjärvi. 1:20 000)

- 1) Esihistoriallisen kohteen tarkastus: kunta ALAVUS NO 33^d
- 2) Nimi Koskiranta 3) Kohteen laatu, kivik. löytöpaikka
ns. Akanviilekkeen pelto
- 4) Kylä, kylänosa Rantatöysä, Sepponen
- 5) Tila, palsta, Rno. Koskiranta 8:14
- 6) Omistaja, vuokraaja osoite
- 2223 06 Alavuden asema lp ?
- A) Peruskartta $x = 6949\ 20$ $y = 479\ 38$ $z = n. 100$
- 8) Sijainti somallisesti (talot, tiet, vesistöt) I)
- 10) Maasto (laatu, muoto, maaperä, kasvillisuus, rakennukset, hiekkakuopat) I)
- II) Mj:n kuvaus I)
- 12) Arvioitu laajuus
- 13) Luokitusehdotus perusteluineen I)

- 14) Ehdotus suoja-alueeksi.....
- 15) Karttaluonnokset, pi irrokset.....
- 16) Valokuvat.....
- 17) Löydöt (sulussa aikaisemmat)... (2112:2 poikkiteräinen taltta, Kiukaisten kulttuurin aikainen)
- 18) Kosketus maanomistajaan..... opas
- 19) Havaintomahdollisuudet.....
- 20) Lähteet (aika, ilmoitus, kirjallisuus, top-arkisto ym.) I)
 ..top.arkisto, ks. Äyräpään kertomusta Alavudelta v:ltä 1916 ja Luho,
 Alavuden seudun esähistoria, s. 36
- 21) Tarkastukset, tutkimukset (ala) I) ... Äyräpää 1916 ja 1935 ?, Luho.....
- 22) Lähilöydöt... Runsaat Sepposen löydöt (ks1 ALAVUS NO:t 2,8,9,10,11,12,15)
- 23) Perimätieto.....
- 24) Huomautuksia I)
- 25) Tarkastanut 5 / 10 1976 Markku Torvinen
- I) Tarvittaessa käytetään liitteitä;
 kiinnitettävä nitojalla tähän.

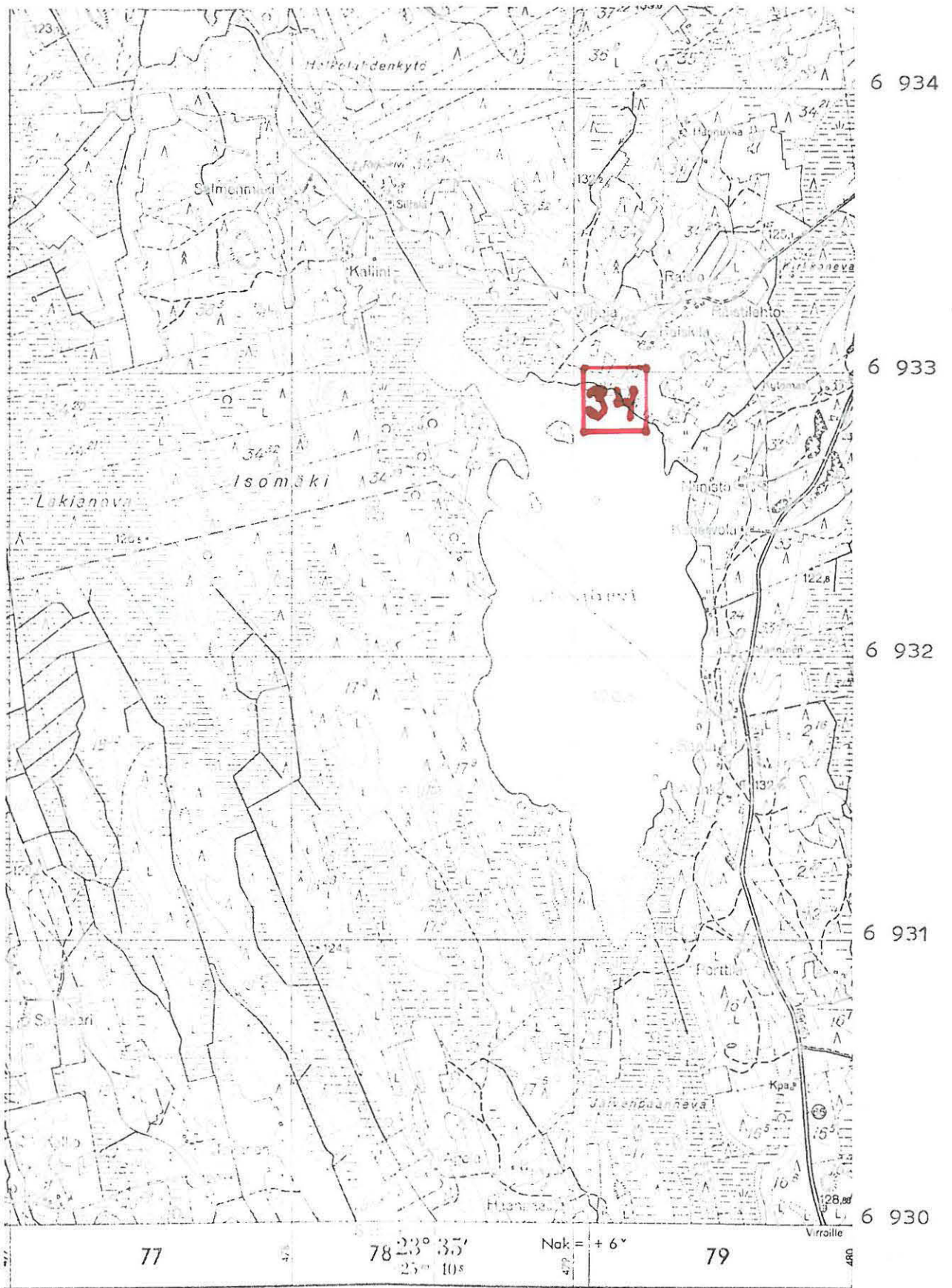


(ote top.kartasta N:o 2223 06, Alavuden asema. 1:20 000)

- 1) Esihistoriallisen kohteen tarkastus: kunta ALAVUS NO 34
- 2) Nimi Raiskila 3) Kohteen laatu kivist. löytöpaikka
- 4) Kylä, kylänosa Kirkonkylä, Edesjärvi
- 5) Tila, palsta, Rno Raiskila Rn:o 34:28
- 6) Omistaja, vuokraaja osoite
2223 05 Kontiainen tl.
- 7) Peruskartta, x= 6933 10 y= 479 28 z= n. 127,5
- 8) Sijainti sanallisesti (talot, tiet, vesistöt) l)
- 10) Maasto (laatu, muoto, maaperä, kasvillisuus, rakennukset, hiekkakuopat) l)
- 11) Mj:n kuvaus l)
- 12) Arvioitu laajuus
- 13) Luokitusehdotus perusteluineen l)

- 14) Ehdotus suoja-alueeksi.....
- 15) Kartta-aionnokset, piirrokset.....
- 16) Valokuvat.....
- 17) Löydöt (suluisissa aikaisemmat)... (2343: 52 tasataltta).....
- 18) Keskeiset maanomistajat..... opas
- 19) Havaintomahdollisuudet.....
- 20) Lähteet (aika, ilmoitus, kirjallisuus, top-arkisto y.m.) I)
- 21) Tarkastukset, tutkimukset (ala) I)
- 22) Lähtötyöt.....
- 23) Perimätieto.....
- 24) Huomautuksia I)
- 25) Tarkastanut / 10 197 6 Markku Torvinen

I) Tarvittaessa käytetään liitteitä;
kiinnitettävä nitojalla tähän.

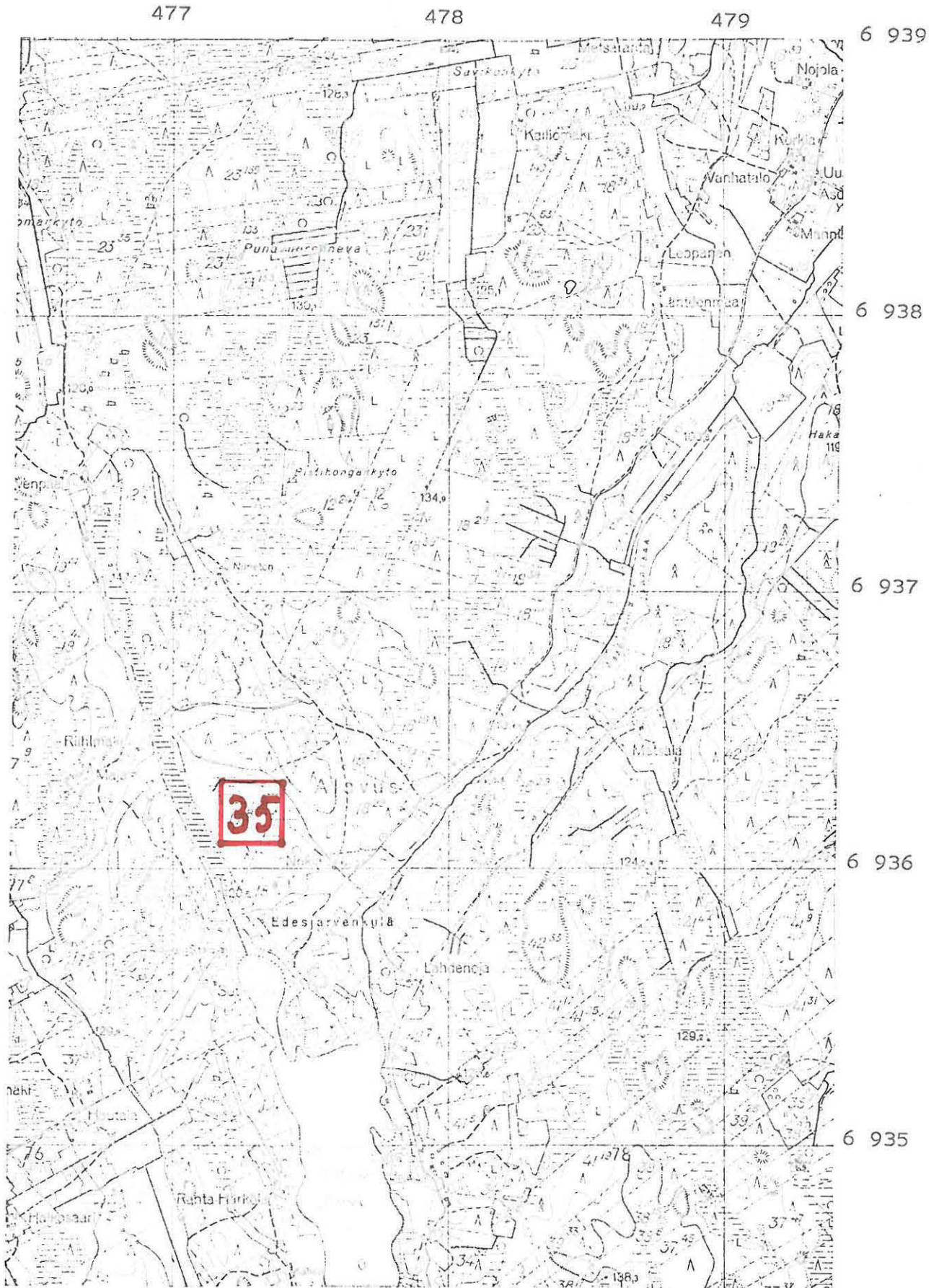


(ote top.kartasta 2223 05, Kontiainen. 1:20 000)

- 1) Esihistoriallisen kohteen tarkastus: kunta... ALAVUS NO 35
- 2) Nimi... Nokia 3) Kohteen laatu... kivik. löytöpaikka
as.paikka (?)
- 4) Kylä, kylänosa... Kirkonkylä, Edesjärvi
- 5) Tila, palsta, Rno... Nokia... 18:8.
- 6) Omistaja, vuokraaja, osoite, Johannes Toivola 63300 Alavus, Edesjärvi
- 7) Peruskartta...
2223 05 Kontiainen tl.
x= 6936 00 y= 477 59 z= 130-135
- 8) Sijainti sanallisesti (talot, tiet, vesistöt) l).
- 10) Maasto (laatu, muoto, maaperä, kasvillisuus, rakennukset, hiekkakuopat) l).
- II) Mj:n kuvaus l).
- 12) Arvioitu laajuus.
- 13) Luokitusehdotus perusteluineen l).

- 14) Ehdotus suoja-alueeksi.....
- 15) Karttaluonnokset, pi irrokset.....
- 16) Valokuvat.....
- 17) Löydöt (sulussa aikaisemmat).. (.2442:159 tasataltta,2442:160 liuskekärki, 2754:.. 36 taltta) Satakunnan museop. 8463 tasataltta saatu Eld- nimisestä sotilas- torpasta (Eld = Nokia ?, ks Eero Kojonen , Alavuden historia I, s. 582)
- 18) Kosketus maanomistajaan.....^{on} opas
- 19) Havaintomahdollisuudet.....^{keikot}.....
- 20) Lähteet (aika, ilmoitus, kirjallisuus, top-arkisto y.m.) I)
top.arkisto,
- 21) Tarkastukset, tutkimukset (ala) I)
- 22) Lähilöydöt.....
- 23) Perimätieto.....
- 24) Huomautuksia I)
- 25) Tarkastanut 4 / 10 1976 Markku Torvinen

I) Tarvitessa käytetään liitteitä;
kiinnitettävä nitojalla tähän.



(Ote top.kartasta 2223 05, Kontiainen. 1:20 000)

1) Esihistoriallisen kohteen tarkastus: kunta, ALAVUS, NO. 36

2) Nimi Iso - Härkönen 3) Kohteen laatu kivik. löytöpaikka

4) Kylä, kylänosa Kirkonkylä

5) Tila, palsta, Rno. Iso - Härkönen 21:62

6) Omistaja, vuokraaja osoite.

2223 06 Alavuden asema t1
7) Peruskartta x= 6941 27 y= 47981 z= 112,5-115

8) Sijainti sonallisesti (talot, tiet, vesistöt) I)

10) Maasto (laatu, muoto, maaperä, kasvillisuus, rakennukset, hiekkakuopat) I)

II) Mj:n kuvaus I)

12) Arvioitu laajuus.

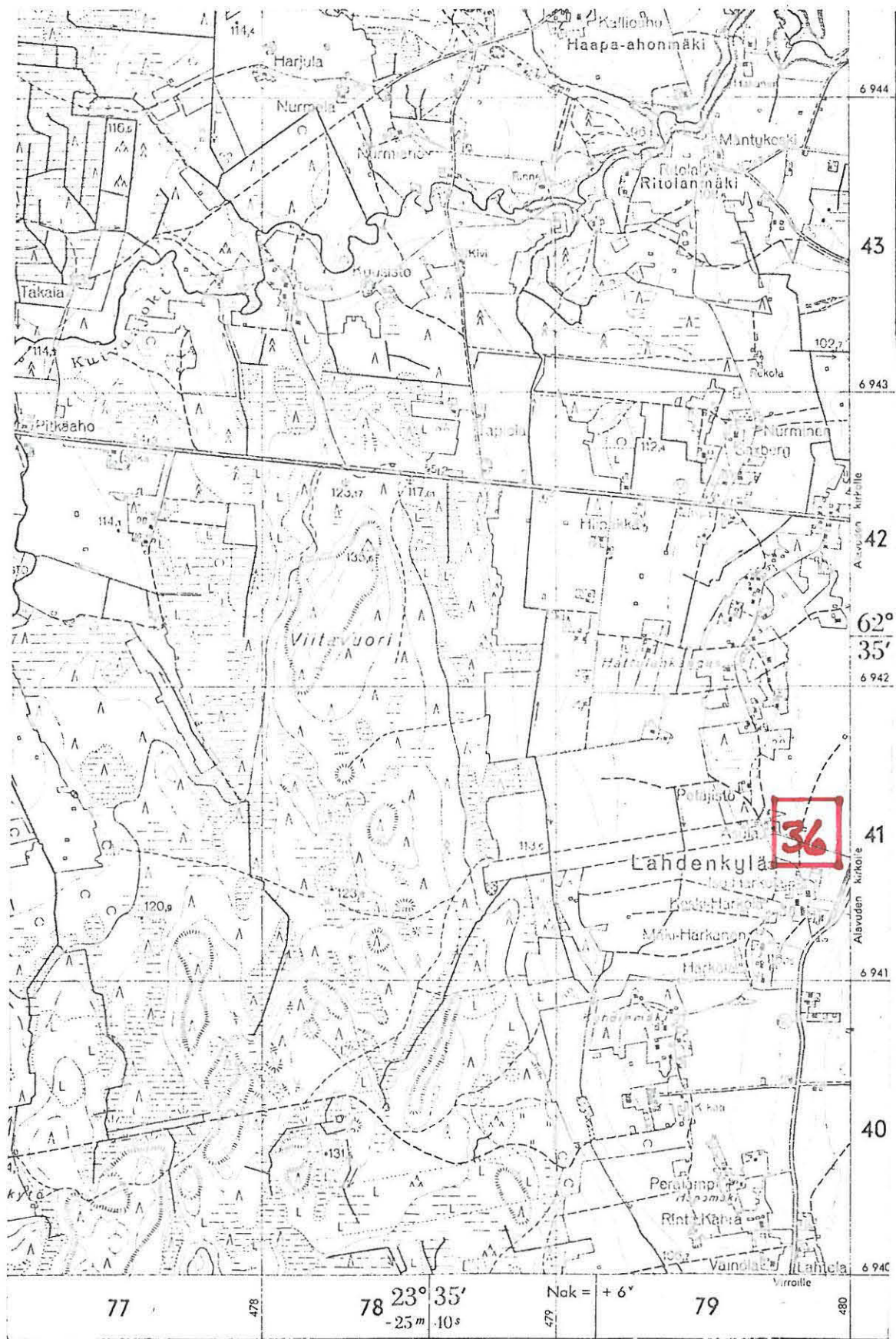
13) Luokitusehdotus perusteluineen I)

- 14) Ehdotus suoja-alueeksi.....
- 15) Karttaluonnokset, pi irrokset.....
- 16) Valokuvat.....
- 17) Löydöt (suluissa aikaisemmat) ..(.2442:162 kaurutaltilta, 2442:163 kiviesineen katkelma)
- 18) Korkeus maanomistajaan..... opas
- 19) Havaintomahdollisuudet.....
- 20) Lähteet (aika, ilmoitus, kirjallisuus, top-arkisto y.m.) I)
- 21) Tarkastukset, tutkimukset (ala) I)
- 22) Lähtilydyt.....
- 23) Perimätieto.....
- 24) Huomautuksia I)

25) Tarkastanut . . . 2 / 10 1976

Matkku Torvinen

1) Tarvittaessa käytetään liitteitä, kiinnitettävä nitojalla tähän.



(ote top.kartasta N:o 2223 06, Alavuden asema. 1:20 000)

1) Esihistoriallisen kohteen tarkastus: kunta.....ALAVUS NO 37

2) Nimi: Ruuhela..... 3) Kohteen laatu: kivik. löytöpaikka

4) Kylä, kylänosa: Rantatöysä.....

5) Tila, palsta, Rno: Ruuhela Rn:o 20:8

6) Omistaja, vuokraaja osoite:.....

2223 09 Alavus tl.

7) Peruskartta....., x= 6949 84, y= 482 38, z= 110-115

8) Sijainti sanallisesti (talot, tiet, vesistöt) i).....

10) Maasto (laatu, muoto, maaperä, kasvillisuus, rakennukset, hiekkakuopat) i).....

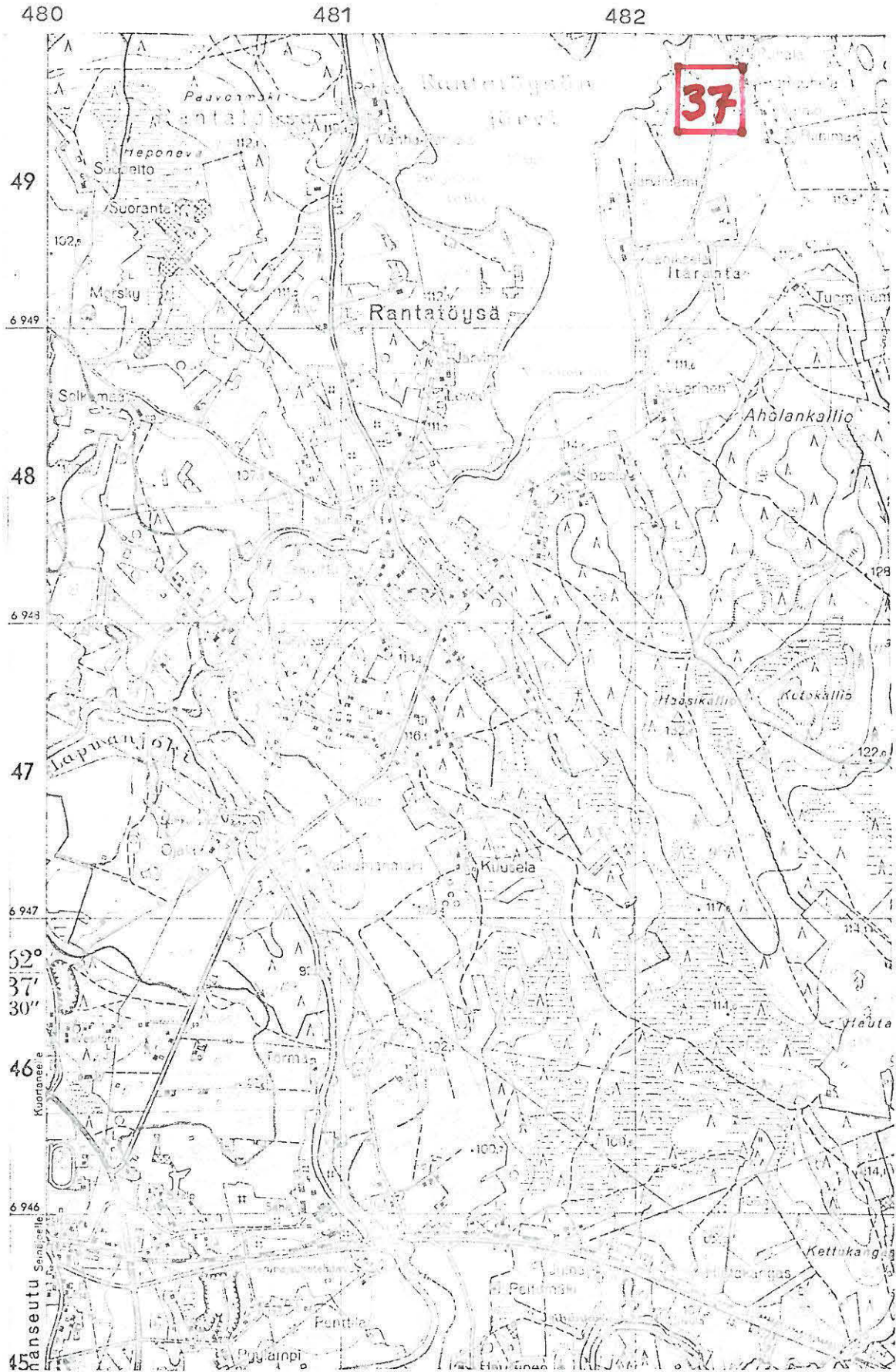
II) Mj:n kuvaus i).....

12) Arvioitu laajuus.....

13) Luokitusehdotus perusteluineen i).....

- 14) Ehdotus suoja-alueeksi.....
- 15) Karttaluonnokset, piirrokset.....
- 16) Valokuvat.....
- 17) Löydöt (suluissa aikaisemmat)....(2446:207, liuskekärki).....
- 18) Koskeus maanomistajaan..... opas
- 19) Havaintomahdollisuudet.....
- 20) Lähteet (aika, ilmoitus, kirjallisuus, top-arkisto y.m.) I)
- 21) Tarkastukset, tutkimukset (ala) I)
- 22) Lähilöydöt.....
- 23) Perimätieto.....
- 24) Huomautuksia I)
- 25) Tarkastanut /10 1976 Marckku Torvinen

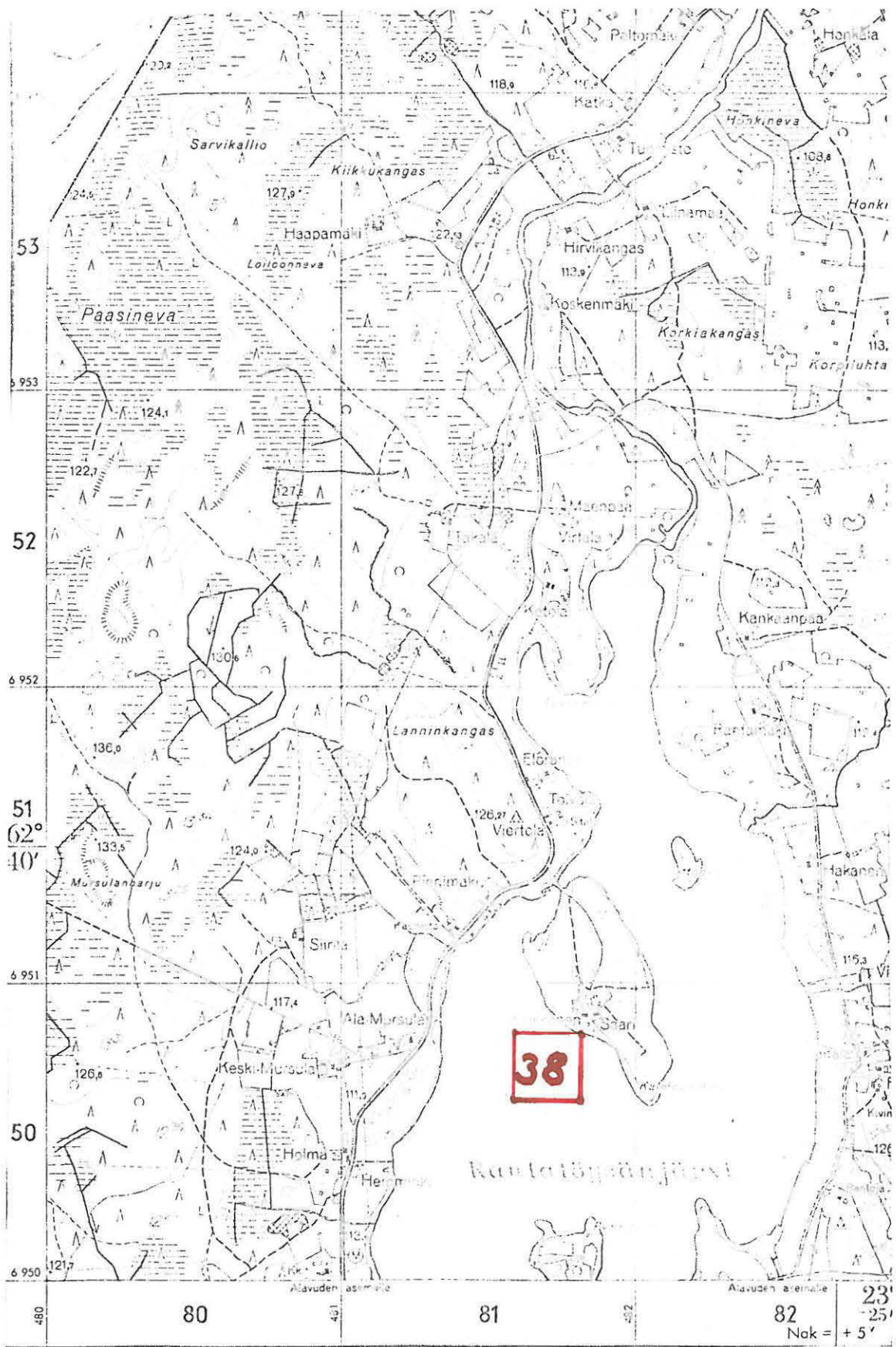
I) Tarvittaessa käytetään liitteitä;
 kiinnitettävä nitojalla tähän.



(ote top.kartasta N:o 2223 09, Alavus. 1:20 000)

- ALAVUS NO 38
- 1) Esihistoriallisen kohteen tarkastus: kunta.....
 - 2) Nimi... Saari.....
 - 3) Kohteen laatu kivik. löytöpaikka.....
 - 4) Kylä, kylänosa... Rantatöysä.....
 - 5) Tila, palsta, Rno... Kukkonen Rn:o 14:23.....
 - 6) Omistaja, vuokraaja osoite... Eero Saaren perikunta, os. 63410 Ranta-
töysä.....
2224 07 Kätkänjoki tl.....
 - 7) Peruskartta... x= 6950 89... y= 481 83... z=112,5-115.....
 - 8) Sijainti sanallisesti (talot, tiet, vesistöt) I).....
 - 10) Maasto (laatu, muoto, maaperä, kasvillisuus, rakennukset, hiikkakuopat) I).....
 - II) Mj:n kuvaus. I).....
 - 12) Arvioitu laajuus.....
 - 13) Luokitusehdotus perusteluineen I).....

- 14) Ehdotus suoja-alueeksi
- 15) Karttaluonnokset, piirrokset
- 16) Valokuvat
- 17) Löydöt (suluissa aikaisemmat) .. (2446:219 reikäkivi, 6505:3-4 tasataltta ja poikki-
kirves, Alavuden museo reikäkivi)
- 18) Kosketus maanomistajaan
- 19) Havaintomahdollisuudet
- 20) Lähteet (aika, ilmoitus, kirjallisuus, top-arkisto y.m.) I)
- 21) Tarkastukset, tutkimukset (ala) I)
- 22) Lähilöydöt
- 23) Perimätieto
- 24) Huomautuksia I) .. Vm. esine löydetty tilan navetan takaa pellostä- tilan län-
sipuolelta
- 25) Tarkastanut 30 / 9 1976 Markku Torvinen
- I) Tarvittaessa käytetään liitteitä; kiinnitettävä nitojalla tähän.



(ote top.kartasta 2224 07, Kätkänjoki. 1:20 000)

1) Esihistoriallisen kohteen tarkastus: kunta, ALAVUS NO 39.

2) Nimi Martinkoski 3) Kohteen laatu kivik. löytöpaikka

4) Kylä, kylänosa... Jokivarrenkylä, Martinkoski

5) Tila, palsta, Rno.

6) Omistaja, vuokraaja osoite.

2223 08 Ristiinkätpä
A) Peruskartta. x= y= z=

Martinkoski mainitun karttalehden ruudussa 35/81

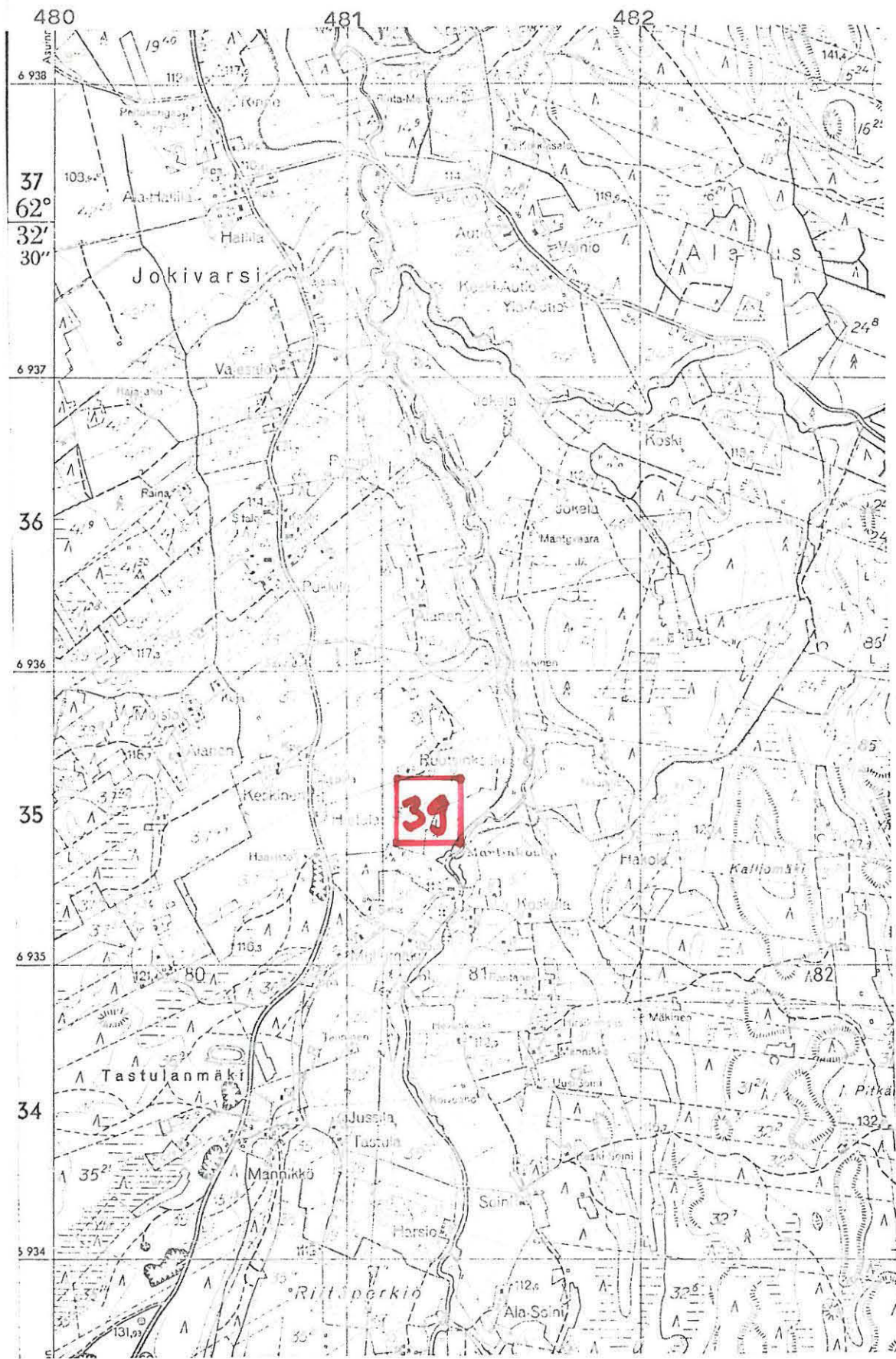
8) Sijainti sanallisesti (talot, tiet, vesistöt) I).

10) Maasto (laatu, muoto, maaperä, kasvillisuus, rakennukset, hiekkakuopat) I).

II) Mj:n kuvaus I)

12) Arvioitu laajuus.

13) Luokitusehdotus perusteluineen I).



(ote top.kartasta N:o 2223 08, Ristiinkäypä. 1:20 000)

1) Esihistoriallisen kohteen tarkastus: kunta, ALAVUS NO 40

2) Nimi Manninen 3) Kohteen laatu kivik. löytöpaikka

4) Kylä, kylänosa Kirkonkylä

5) Tila, palsta, Rno Manninen Rn:o 16:15

6) Omistaja, vuokraaja osoite

2223 08 Ristiinkäypä tl.

7) Peruskartta x= 6937 12 y= 483 59 z= 125-130

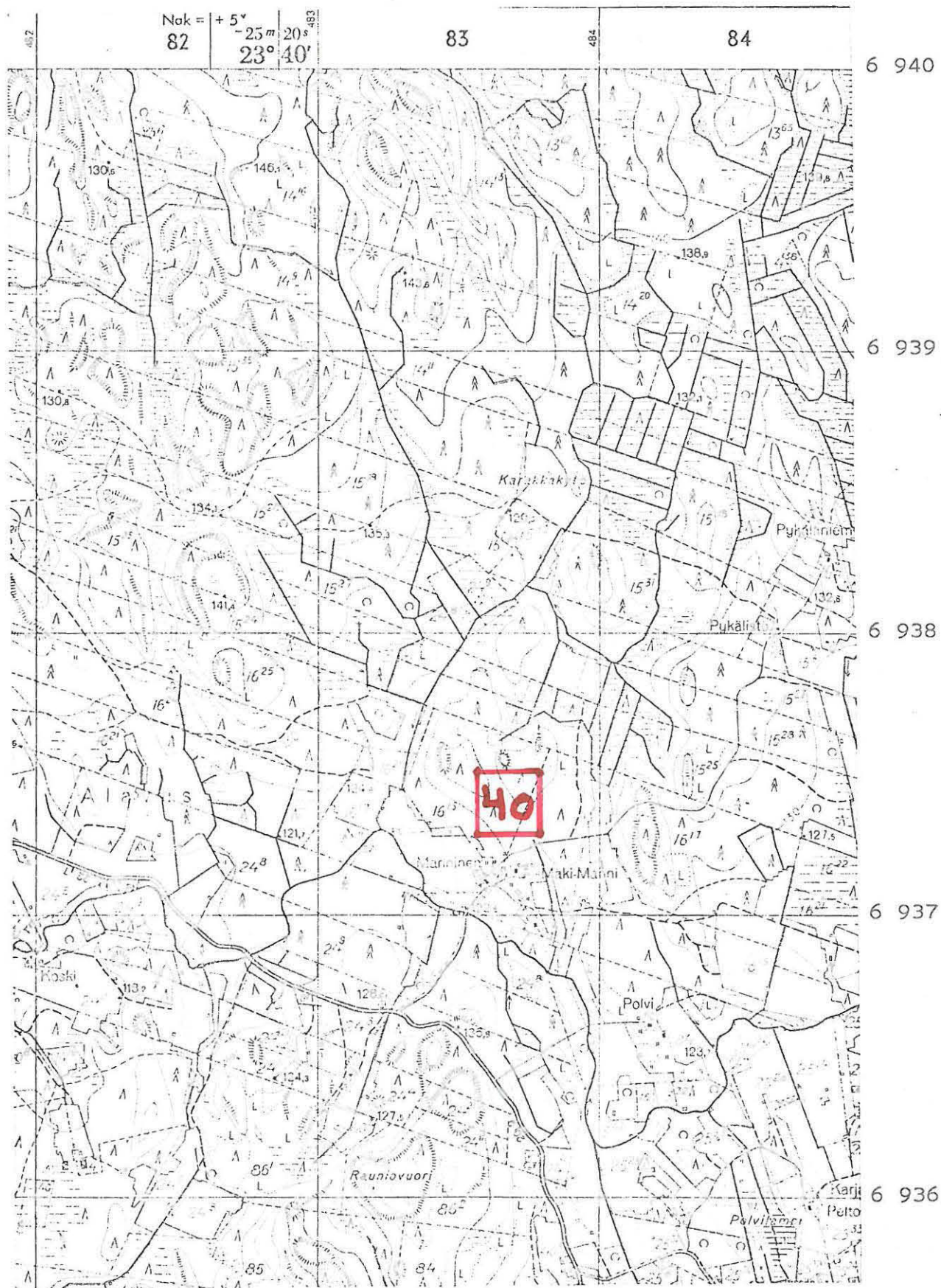
8) Sijainti sanallisesti (talot, tiet, vesistöt) I)

10) Maasto (laatu, muoto, maaperä, kasvillisuus, rakennukset, hiekkakuopat) I)

II) Mj:n kuvaus I)

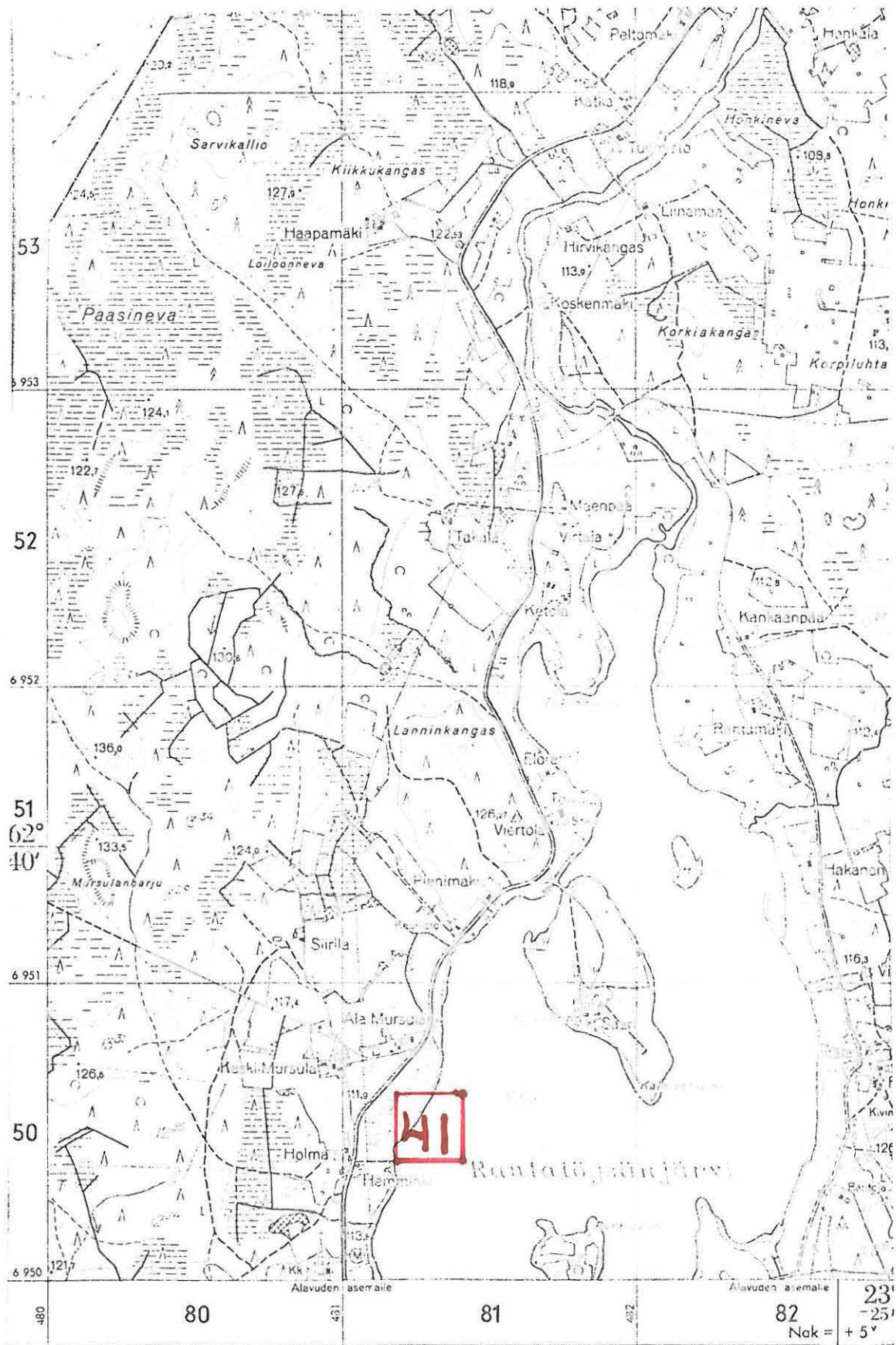
12) Arvioitu laajuus

13) Luokitusehdotus perusteluineen I)



(ote top.kartasta N:o 2223 08, Ristiinkäypä. 1:20 000)

- 1) Esihistoriallisen kohteen tarkastus: kunta ALAVUS NO 41
- 2) Nimi Hemminki 3) Kohteen laatu kivik. löytöpaikka
- 4) Kylä, kylänosa, Rantatöysä
- 5) Tila, palsta, Rno. Hemminki Rn:o 12:22 ja Holma 12:35 (tila jaettu)
- 6) Omistaja, vuokraaja, osoite ~~Holma om.~~
 2224 07 Kätkänjoki tl.
- 7) Peruskartta x= 6950 42 y= 481 02 z= 115-117,5
- 8) Sijainti sanallisesti (talot, tiet, vesistöt).l)
- 10) Maasto (laatu, muoto, maaperä, kasvillisuus, rakennukset, hiekkakuopat) l).
 mm. hiekkaperäisiä järvenrantapeltoja, paikka sopisi as. paikaksi
- 11) Mj:n kuvaus l).
- 12) Arvioitu laajuus.
- 13) Luokitusehdotus perusteluineen l).



(ote top.kartasta N:o 2224 07, Kätkänjoki. 1:20 000)

1) Esihistoriallisen kohteen tarkastus: kunta ALAVUS NO 42

2) Nimi Kellosaari 3) Kohteen laatu kivik. löytöpaikka

4) Kylä, kylänosa Sulkavankylä

5) Tila, palsta, Rno Kellosaari 1:11

6) Omistaja, vuokraaja osoite paikka autiona

2223 04 Sulkavankylä

7) Peruskartta t1. 6929 60 y= 475 80 z= n. 125

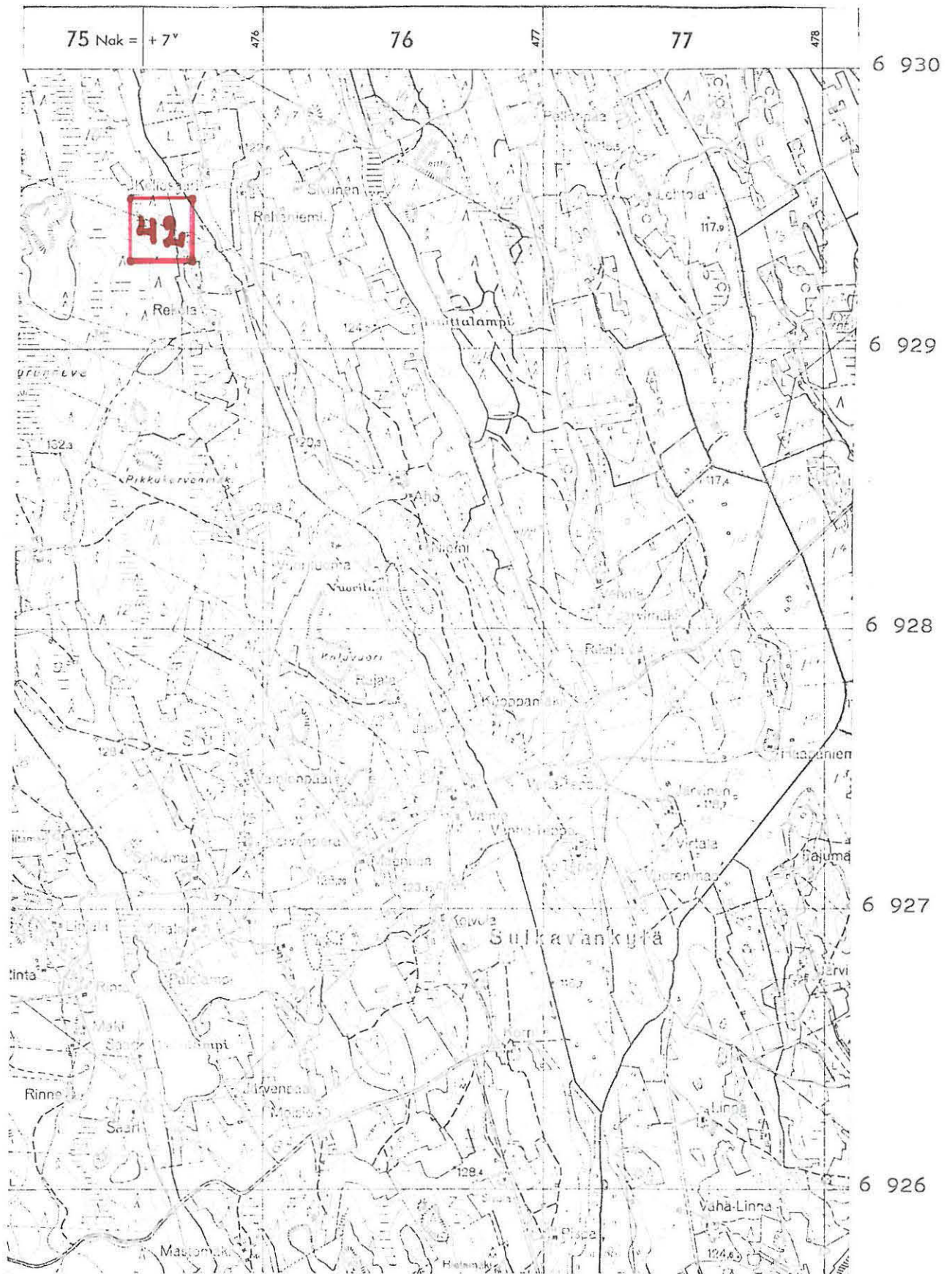
8) Sijainti sanallisesti (talot, tiet, vesistöt) I)

10) Maasto (laatu, muoto, maaperä, kasvillisuus, rakennukset, hiekkakuopat) I)

II) Mj:n kuvaus I)

12) Arvioitu laajuus

13) Luokitusehdotus perusteluineen I)



(ote top. kartasta N:o 2223 04, Sulkavankylä. 1:20 000)

- 1) Esihistoriallisen kohteen tarkastus: kunta..... ALAVUS NO 23
- 2) Nimi..... Yli - Kätkä..... 3) Kohteen laatu..... kiviik. löytöpaikka
asuinpaikka ?
- 4) Kylä, kylänosa..... Rantatöysä, Kätkänjoki
- 5) Tila, palsta, Rno..... Yli = Kätkä 18:22 (18:24 ?)
- 6) Omistaja, vuokraaja osoite..... Asko, Yli-Kätkä..... 63410 Rantatöysä
- 2224 07 Kätkänjoki 1p. ? 6954 83, y= 483 11, z= 115-120
- 7) Eruskartta..... x=
- 8) Sijainti sanallisesti (talot, tiet, vesistöt) I)..... Kätkänjoen länsirannalla, pää-
rakennuksesta 140 m s:aan 28-15/60-00
- 10) Maasto (laatu, muoto, maaperä, kasvillisuus, rakennukset, hiekkakuopat) I).....
Jokirantapelto, maaperä hiekkaa ja mäkimoreenia
- II) Mj:n kuvaus I)
- 12) Arvioitu laajuus.....
- 13) Luokitusehdotus perusteluineen I).....

- 14) Ehdotus suoja-alueeksi.....
- 15) Karttaluonnokset, piirrookset.....
- 16) Valokuvat.....
- 17) Löydöt (sulussa aikaisemmat)..... (3814:6 tasataltta, 3814:7 tasataltta)
- 18) Kosketus maanomistajaan..... on opas tilan vanhaisäntä
- 19) Havaintomahdollisuudet.... kohtalaiset, arveltu lp. vasta kynnetty.....
- 20) Lähteet (aika, ilmoitus, kirjallisuus, top-arkisto y.m.) I)
top. arkisto
- 21) Tarkastukset, tutkimukset (ala) I)
- 22) Lähilöydöt..... Kätkäjoen varsi ja Rantaöysänjärven useat lp:t.....
- 23) Perimätieto.....
- 24) Huomautuksia I)
- 25) Tarkastanut 4 / 10 1976 Markku Torvinen

I) Tarvittaessa käytetään liitteitä;
kiinnitettävä nitojalla tähän.

MAANMITTAUSLAITOS - KANSALAISEN KARTTAPAIKKA**Koordinaatit**

Koordinaatisto:	P / N / lat	I / E / lon
KKJ peruskoordinaatisto	6954831	2483110
KKJ yhtenäiskoordinaatisto	6959191	3329566
EUREF-FIN (ETRS-TM35FIN)	6956274	329464
	62.69706	23.670115
KKJ maantieteelliset	62° 41.824'	23° 40.207'
	62° 41' 49.415"	23° 40' 12.413"
	62.697294	23.66659
EUREF-FIN maantieteelliset	62° 41.838'	23° 39.995'
	62° 41' 50.259"	23° 39' 59.726"

Karttalehdet pisteessä

Yleislehtijako	222407
UTM-lehtijako	P4111G
Pelastuspalveluruutu	22N2B1

- 1) Esihistoriallisen kohteen tarkastus: kunta, ALAVUS NO 44
- 2) Nimi Alakätkä
- 3) Kohteen laatu kimik. löytöpaikka
- 4) Kylä, kylänosa Rantatöysä Kätkänjoki
- 5) Tila, palsta, Rno Alakätkä 16:43
- 6) Omistaja, vuokraaja osoite Johannes Alakätkä

2224 07 Kätkänjoki 1p. 6953 97, x= 6953 97, y= 482 10, z= 110-115

7) Peruskartta

- 8) Sijainti sanallisesti (talot, tiet, vesistöt) I) Kätkänjoen luoteispuolella, Alavuden asema - Virtala - tien ja Kätkänjoen välisessä maastossa.
- 120 m Alakätkän päärakennuksesta s:aan 15-10/60-00

- 10) Maasto (laatu, muoto, maaperä, kasvillisuus, rakennukset, hiekkakuopat) I).
- jokirantaniittyä, viettää kaakkoon, maaperä savimultaa

- II) Mj:n kuvaus I)

- 12) Arvioitu laajuus.

- 13) Luokitusehdotus perusteluineen I)

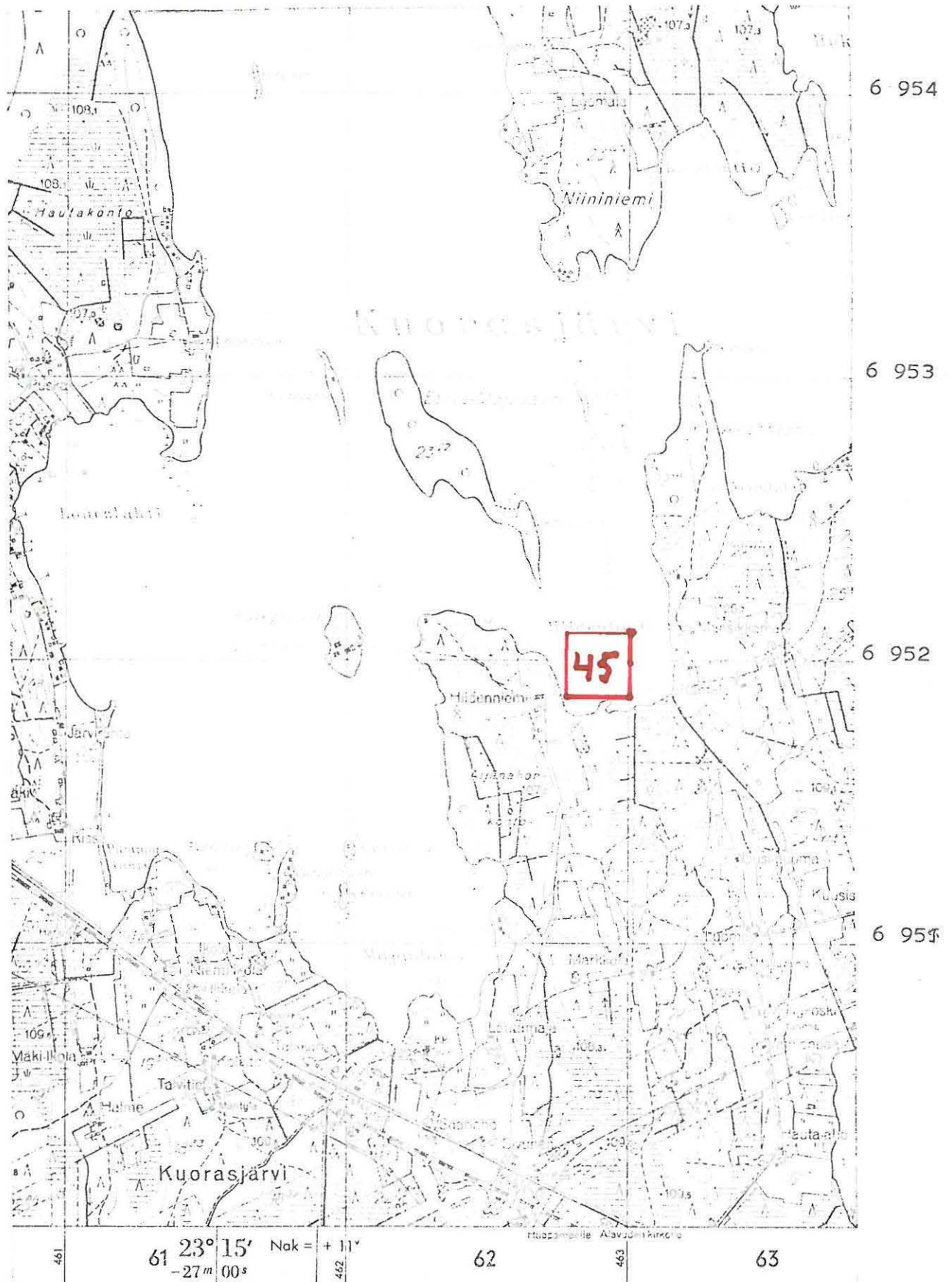
- 14) Ehdotus suoja-alueeksi.....
- 15) Karttaluonnokset, piirrokset.....
- 16) Valokuvat.....
- 17) Löydöt (sulussa aikaisemmat) .. (3814:8 tasatältä)
- 18) Kosketus maanomistajaan..... on opas maanomistaja
- 19) Havaintomahdollisuudet..... heikot, paikka nurmella.....
- 20) Lähteet (aika, ilmoitus, kirjallisuus, top-arkisto y.m.) I)
- top. arkisto, maanomistajan kertoma
- 21) Tarkastukset, tutkimukset (ala) I)
- 22) Lähilöydöt.....
- 23) Perimätieto.....
- 24) Huomautuksia I)
- 25) Tarkastanut 4 / 10 1976 Markku Torvinen

I) Tarvittaessa käytetään liitteitä;
 kiinnitettävä nitojalla tähän.

- 1) Esihistoriallisen kohteen tarkastus: kunta ALAVUS NO 45
- 2) Nimi, Hiidenniemi 3) Kohteen laatu, kivist. löytöpaikka
- 4) Kylä, kylänosa, Sydänmaa
- 5) Tila, palsta, Rno. Hiidenniemi 22:46
- 6) Omistaja, vuokraaja, osoite
- 7) Peruskartta, 2224 01 Kuorasjärvi t1. 6951 87, x=, y= 462 69, z= n. 110
- 8) Sijainti sanallisesti (talot, tiet, vesistöt) l) Hiidenlahden länsirannalla
Kuorasjärven kaakkoisosassa
- 10) Maasto (laatu, muoto, maaperä, kasvillisuus, rakennukset, hiekkakuopat) l)
- II) Mj:n kuvaus l)
- 12) Arvioitu laajuus
- 13) Luokitusehdotus perusteluineen l)

- 14) Ehdotus suoja-alueeksi.....
- 15) Karttaluonnokset, pi irrokset.....
- 16) Valokuvat.....
- 17) Löydöt (suluissa aikaisemmat)..... (3840:1 tasataltta)
- 18) Kosketus maanomistajaan..... opas
- 19) Havaintomahdollisuudet.....
- 20) Lähteet (aika, ilmoitus, kirjallisuus, top-arkisto y.m.) l)
- 21) Tarkastukset, tutkimukset (ala) l)
- 22) Lähilöydöt.....
- 23) Perimätieto.....
- 24) Huomautuksia l)
- 25) Tarkastanut / 10. 197. 6 Markku Torvinen

l) Tarvi ttaessa käytetään liitteitä; kiinnitettävä nitojalla tähän.



(ote top.kartasta N:o 2224 01, Kuorasjärvi. 1:20 000)

1) Esihistoriallisen kohteen tarkastus: kunta ALAVUS NO 46

2) Nimi Lehtovaara 3) Kohteen laatu kivik. löytöpaikka

4) Kylä, kylänosa Rantatöysä Sepposenmäki

5) Tila, palsta, Rno Lehtovaara 8:38

6) Omistaja, vuokraaja, osoite

7) Peruskartta 2223 06 Alavuden asema t1. x= 6948 57 y= 479 92 z= 102,5-105

8) Sijainti sanallisesti (talot, tiet, vesistöt) I)

10) Maasto (laatu, muoto, maaperä, kasvillisuus, rakennukset, hiekkakuopat) I)

II) Mj:n kuvaus I)

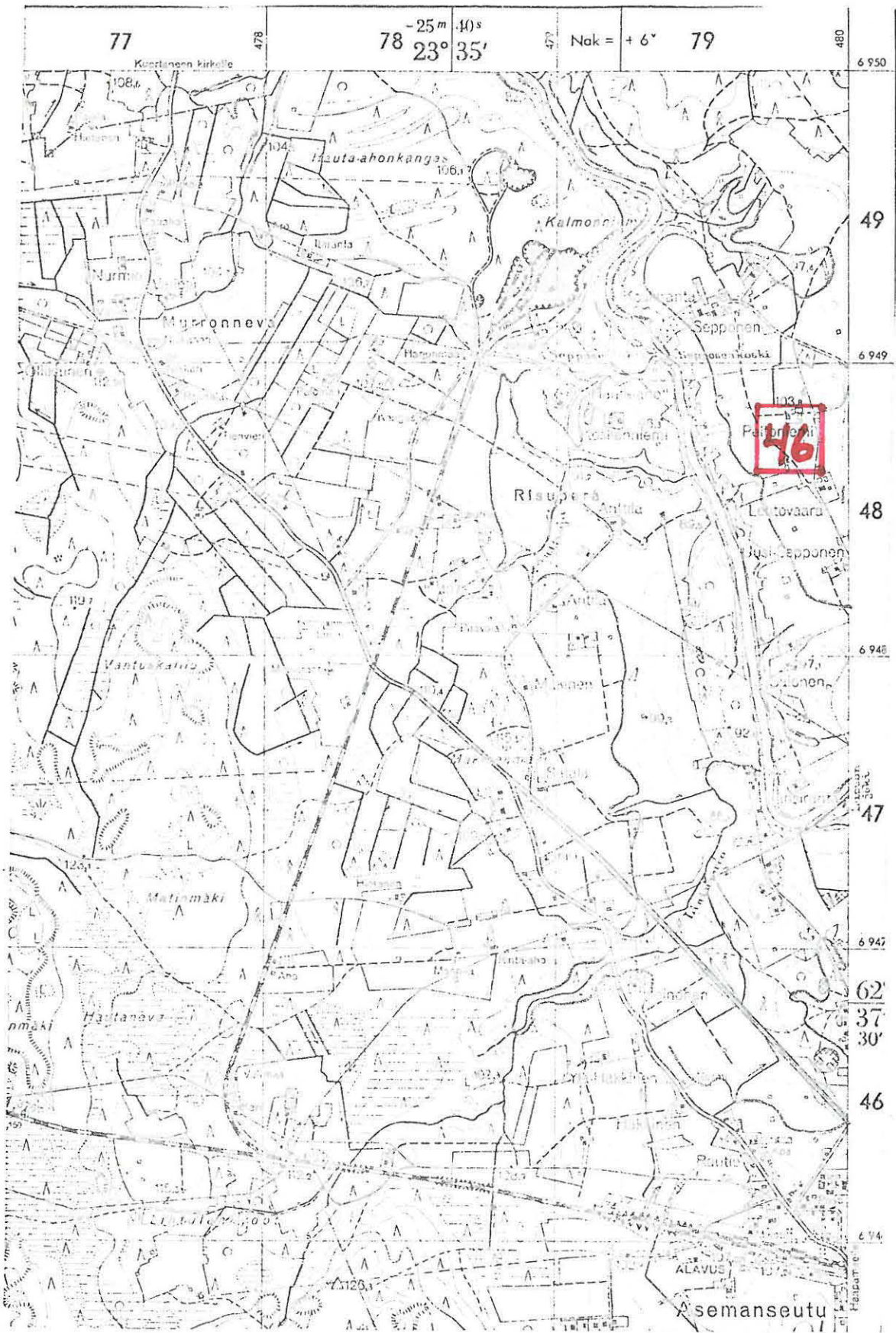
12) Arvioitu laajuus

13) Luokitusehdotus perusteluineen I)

- 14) Ehdotus suoja-alueeksi.....
- 15) Karttaluonnokset, piirrookset.....
- 16) Valokuvat.....
- 17) Löydöt (sulussa aikaisemmat) .. (.4635:3 tasatältä, 10170:5 alkeellinen poikkikirves)
- 18) Kosketus maanomistajaan..... opas
- 19) Havaintomahdollisuudet.....
- 20) Lähteet (aika, ilmoitus, kirjallisuus, top-arkisto y.m.) I)
- 21) Tarkastukset, tutkimukset (ala) I).....
- 22) Lähilöydöt... Runsaat, Sepposen ja Selkämaan löydöt.....
- 23) Perimätieto.....
- 24) Huomautuksia I).....

25) Tarkastanut / 10 1976 Markku Toevinen

) Tarvittaessa käytetään liitteitä; kiinnitettävä nitojalla tähän.



(ote top.kartasta N:o 2223 06, Alavuden asema. 1:20 000)

1) Esihistoriallisen kohteen tarkastus: kunta..... ALAVUS NO 47.....

2) Nimi Paavola..... 3) Kohteen laatu kivik. löytöpaikka.....

4) Kylä, kylänosa Rantatöysä.....

5) Tila, palsta, Rno..... Paavola 4:77.....

6) Omistaja, vuokraaja osoite.....

7) Peruskartta..... 2223 06 Alavuden asema tl. 6948 10 y= 478 85 z= n.105.....
 $x=$ $y=$ $z=$

8) Sijainti sanallisesti (talot, tiet, vesistöt) I).....

10) Maasto (laatu, muoto, maaperä, kasvillisuus, rakennukset, hiekkakuopat) I).....

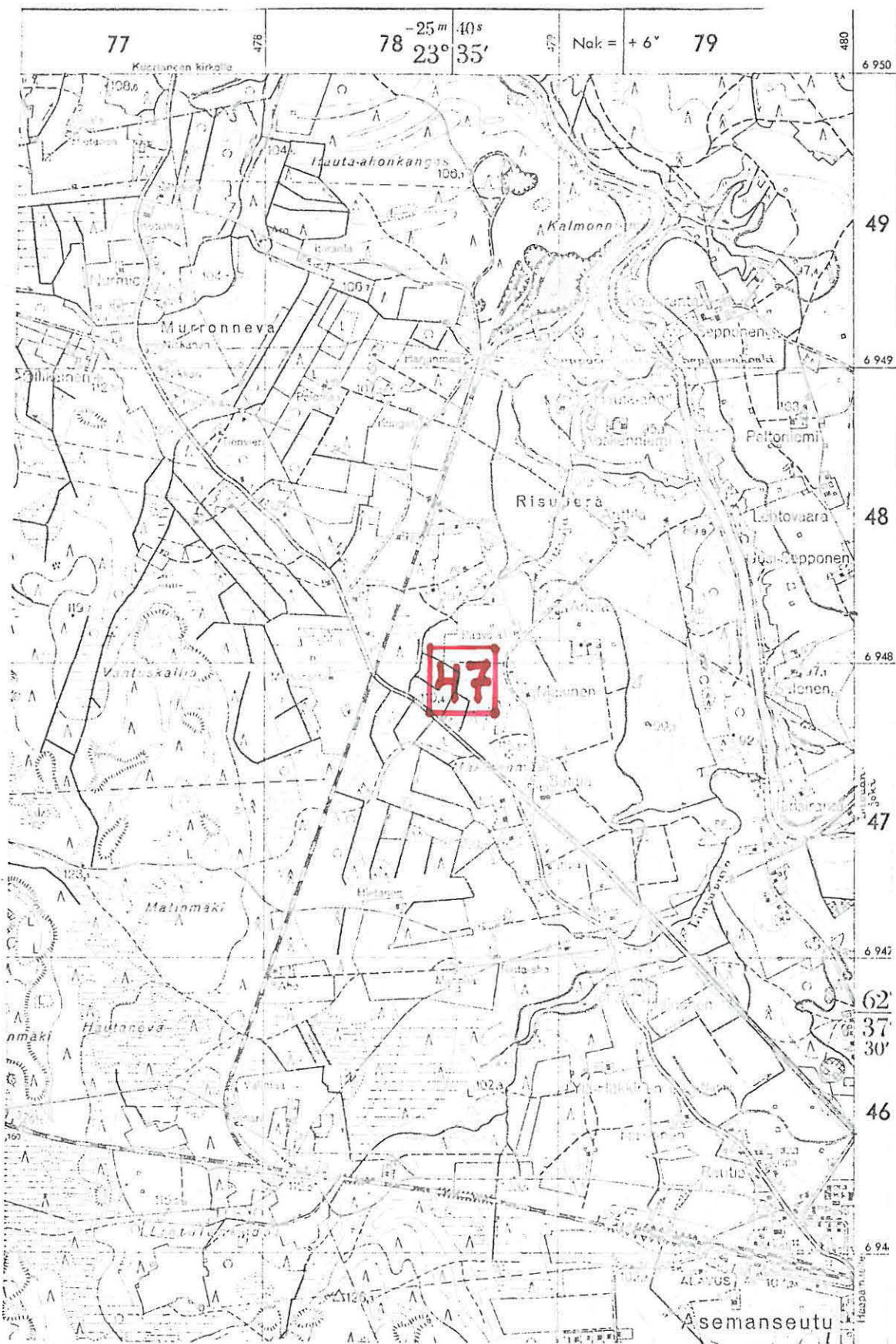
II) Mj:n kuvaus I).....

12) Arvioitu laajuus.....

13) Luokitusehdotus perusteluineen I).....

- 14) Ehdotus suoja-alueeksi.....
- 15) Karttaluonnokset, pi irrokset.....
- 16) Valokuvat.....
- 17) Löydöt (suluissa aikaisemmat)..... (6225 poikkikirves)
- 18) Kosketus maanomistajaan..... opas
- 19) Havaintomahdollisuudet.....
- 20) Lähteet (aika, ilmoitus, kirjallisuus, top-arkisto ym.)-l)
- 21) Tarkastukset, tutkimukset (ala) l)
- 22) Lähilöydöt.....
- 23) Perimätieto.....
- 24) Huomautuksia l)
- 25) Tarkastanut. / 10 1976..... Markku Torvinen

l) Tarvittaessa käytetään liitteitä;
kiinnitettävä nitojalla tähän.



(ote top.kartasta N: o 2223 06, Alavuden asema. 1:20 000)

1) Esihistoriallisen kohteen tarkastus: kunta ALAVUS NO 48

2) Nimi Alanko 3) Kohteen laatukivik... löytöpaikka

4) Kylä, kylänosa Sapsalampi

5) Tila, palsta, Rno Alanko (Ritarin torppa Alanko) Rn:o 2:6

6) Omistaja, vuokraaja osoite Ida Alanko 63300 Alavus

2223 05 Kontiainen tl.

7) Peruskartta....., x= 6931.50....., y= 479.55....., z= 125-130.....

lp. ? x= 6931 70, y= 479 54, z= 125-130

8) Sijainti sanallisesti (talot, tiet, vesistöt) I)

10) Maasto (laatu, muoto, maaperä, kasvillisuus, rakennukset, hiekkakuopat) I)

hiekkapohjainen länteen viettävä rinne, viljelysmaata

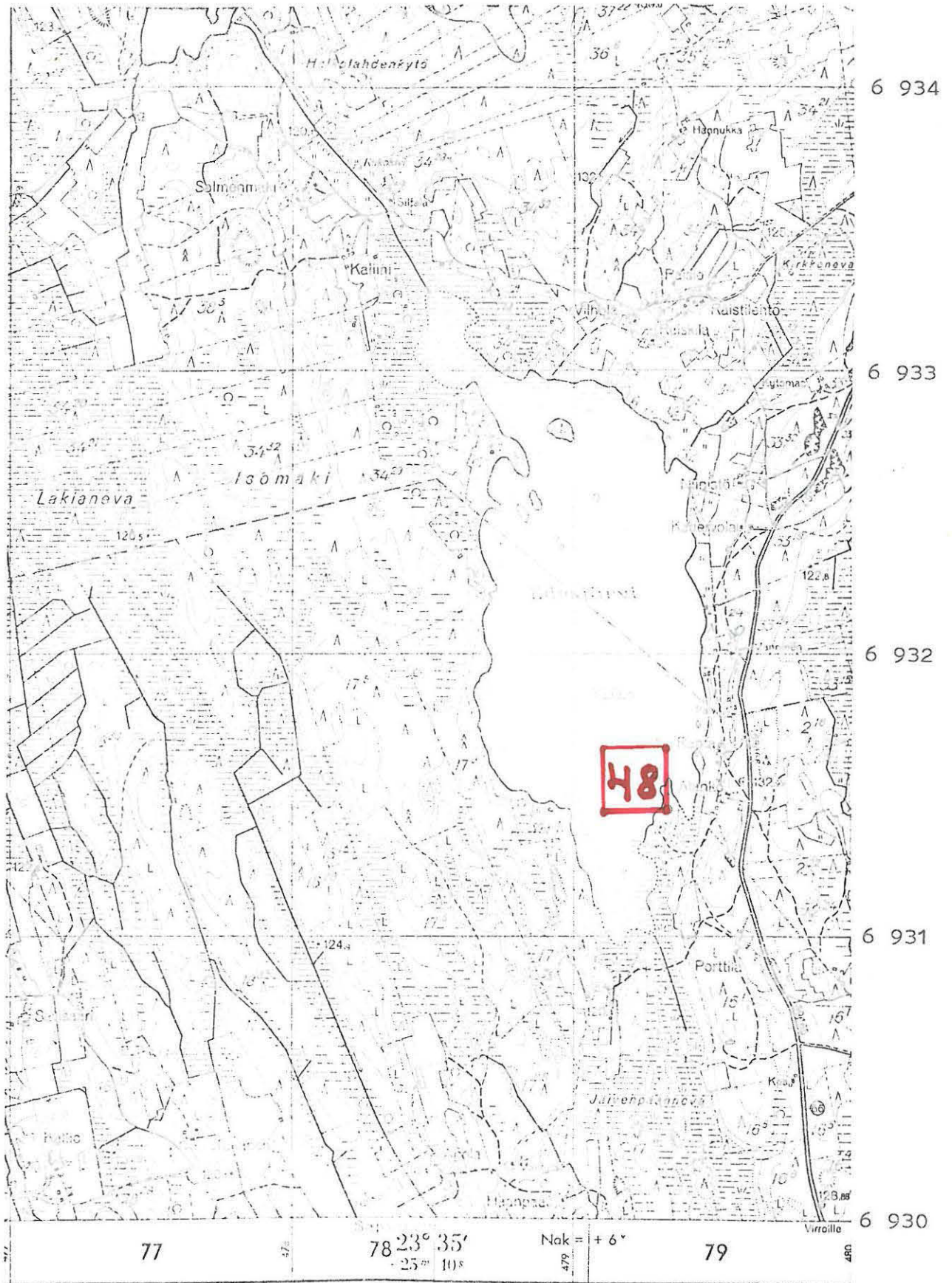
II) Mj:n kuvaus I)

12) Arvioitu laajuus.....

13) Luokitusehdotus perusteluineen I)

- 14) Ehdotus suoja-alueeksi.....
- 15) Karttaluonnokset, pi irrokset.....
- 16) Valokuvat.....
- 17) Löydöt (suluissa aikaisemmat) .. (6371 :1 pikkutalutta).....
- 18) Kosketus maanomistajaan..... opas.....
- 19) Havaintomahdollisuudet..... kohtalaiset.....
- 20) Lähteet (aika, ilmoitus, kirjallisuus, top-arkisto ym.) I)
- 21) Tarkastukset, tutkimukset (ala) I)
- 22) Lähilöydöt.....
- 23) Perimätieto.....
- 24) Huomautuksia I).....
- 25) Tarkastanut. 6/70 1976 Markku Torvinen.....

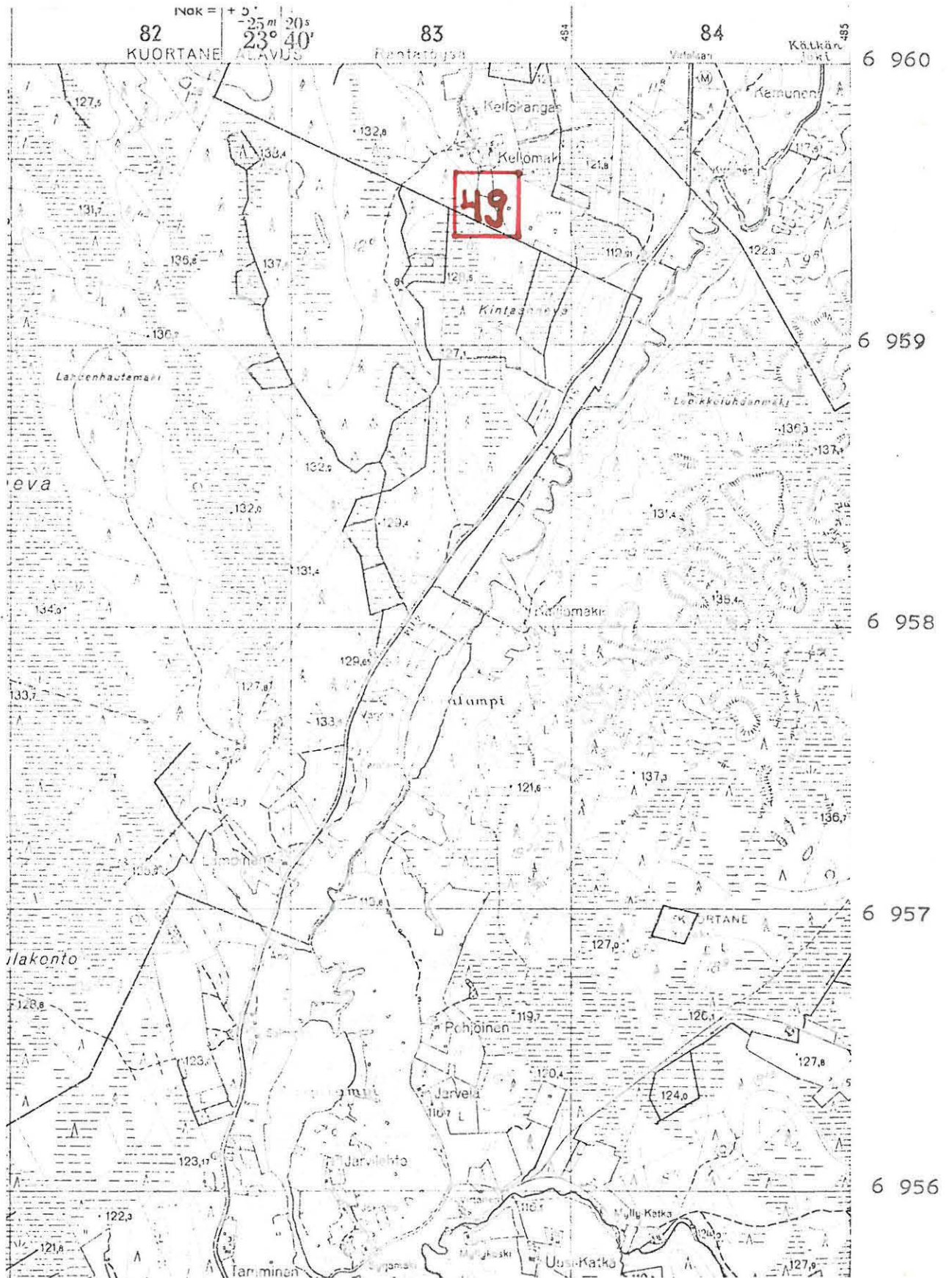
I) Tarvittaessa käytetään liitteitä; kiinnitettävä nitojalla tähän.



(ote top.kartasta N:o 2223 05, Kontiainen. 1:20 000)

- 14) Ehdotus suoja-alueeksi.....
- 15) Karttaluonnokset, piirrokset.....
- 16) Valokuvat.....
- 17) Löydöt (suluissa aikaisemmat)..... (7189:7 kivisaha).....
- 18) Kosketus maanomistajaan..... opas.....
- 19) Havaintomahdollisuudet.....
- 20) Lähteet (aika, ilmoitus, kirjallisuus, top-arkisto ym.) I)
- 21) Tarkastukset, tutkimukset (ala) I)
- 22) Lähilöydöt.....
- 23) Perimätieto.....
- 24) Huomautuksia I)
- 25) Tarkastanut /10 1976 Markku Torvinen

) Tarvittaessa käytetään liitteitä;
kiinnitettävä nitojalla tähän.

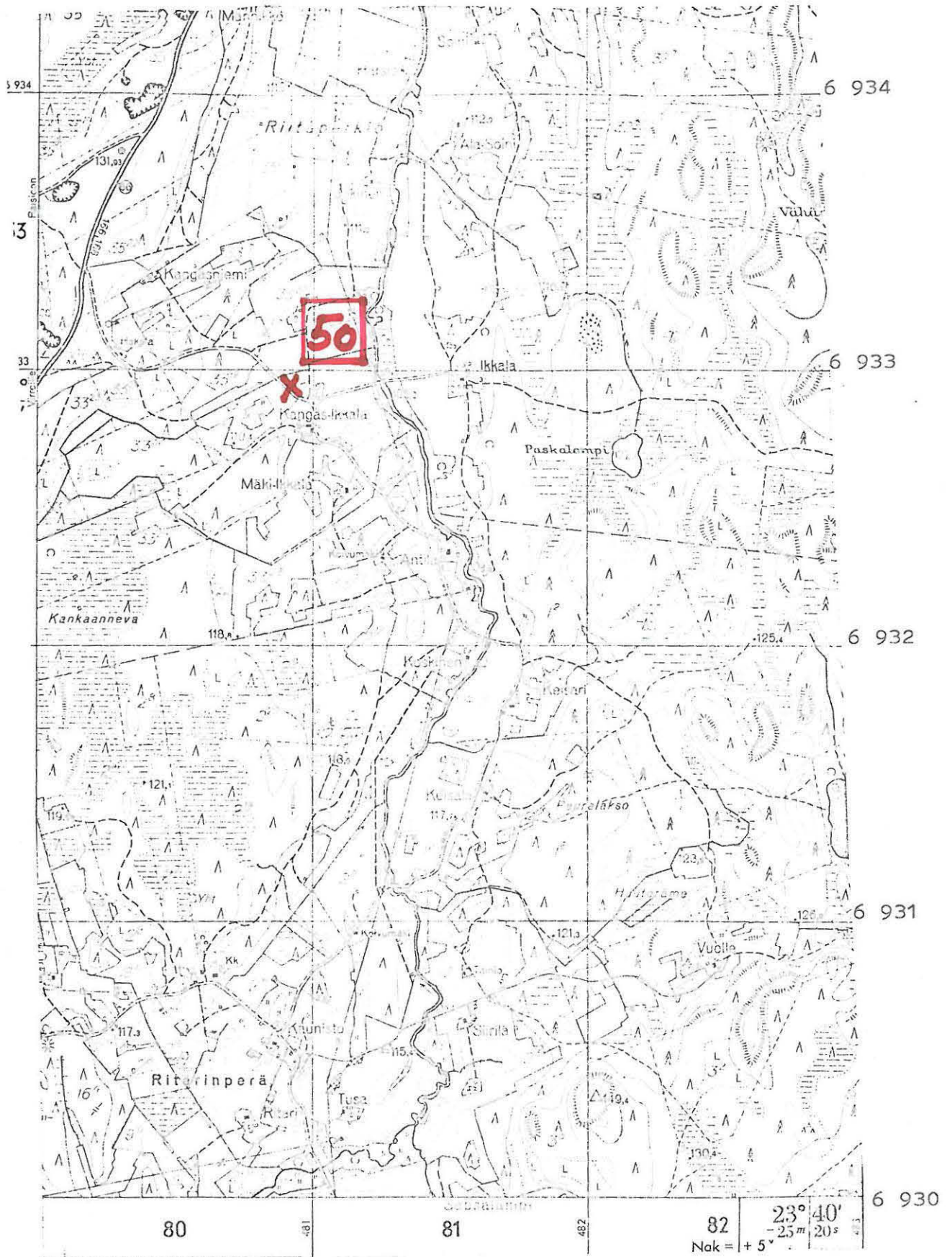


(ote top.kartasta N:o 2224 07, Kätkänjoki. 1:20 000)

- 1) Esihistoriallisen kohteen tarkastus: kunta... ALAVUS NO 50
- 2) Nimi... Kangas-Ikkala 3) Kohteen laatu... kivik. löytöpaikka
- 4) Kylä, kylänosa... Jokivarren kylä
- 5) Tila, palsta, Rno... Kangas-Ikkala Rn:o 33:24
- 6) Omistaja, vuokraaja osoite... Antti Ikkala 63300 Alavus
- 7) Peruskartta... 2223 08 Ristiinkäypä lp. 6932 94 x=, y= 480 91, z= 105
- 8) Sijainti sanallisesti (talot, tiet, vesistöt) I)
- 10) Maasto (laatu, muoto, maaperä, kasvillisuus, rakennukset, hiekkakuopat) I)
- II) Mj:n kuvaus I)
- 12) Arvioitu laajuus
- 13) Luokitusehdotus perusteluineen I)

- 14) Ehdotus suoja-alueeksi.....
- 15) Karttaluonnokset, pi irrokset.....
- 16) Valokuvat.....
- 17) Löydöt (sulussa aikaisemmat)..... (8741:1 poikkikirves)
- 18) Kosketus maanomistajaan..... on opas löytäjä Lauri Ikkala.
- 19) Havaintomahdollisuudet..... heikot.....
- 20) Lähteet (aika, ilmoitus, kirjallisuus, top-arkisto ym.) l)
 ...top-arkisto, löytäjän kertoma.....
- 21) Tarkastukset, tutkimukset (ala) l).....
- 22) Lähilöydöt.....
- 23) Perimätieto.....
- 24) Huomautuksia l).....
- 25) Tarkastanut..... 2 / 10. 1976..... Markku Forvinen

l) Tarvittaessa käytetään liitteitä;
 kiinnitettävä nitojalla tähän.



(ote top.kartasta N:o 2223 08, Ristiinkäypä. 1:20 000)

ALAVUS NO 51

1) Esihistoriallisen kohteen tarkastus: kunta.....

2) Nimi: Sammatti..... 3) Kohteen laatu: Kivik. löytöpaikka.....

4) Kylä, kylänosa: Sapsalampi.....

5) Tila, palsta; Rno: Sammatti 10:18.....

6) Omistaja; vuokraaja; osoite.....

2223 07 Sapsalampi 1p.

7) Peruskartta:..... x= 6925 42, y= 482 97, z= 115-120.....

8) Sijainti sanallisesti (talot, tiet, vesistöt) I).....

10) Määstö (laatu, muoto, maaperä, kasvillisuus, rakennukset, hiekkakuopat) I).....

II) Mjin kuvaus I).....

12) Arvioitu laajuus.....

13) Luokitusehdotus perusteluineen I).....

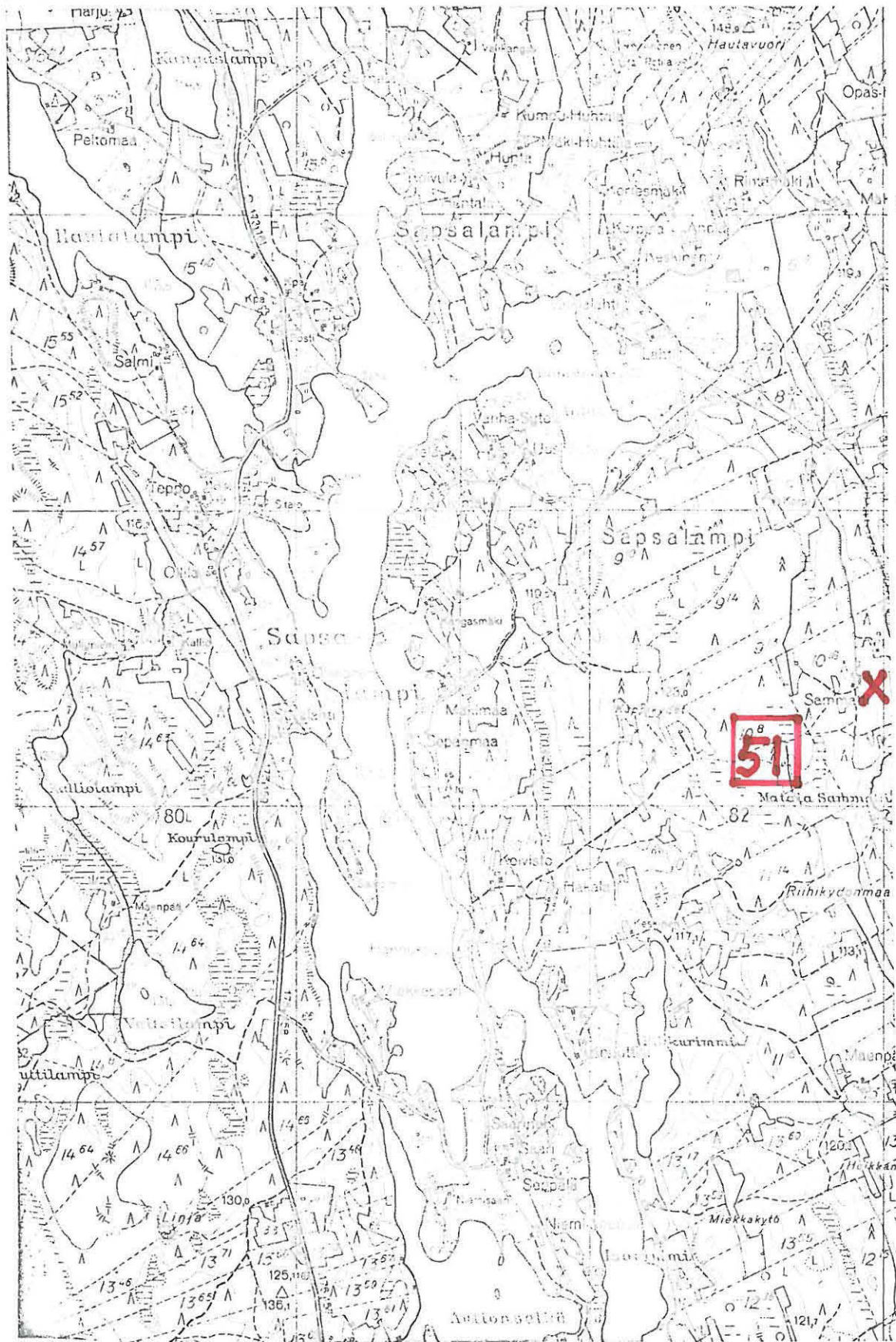
- 14) Ehdotus suoja-alueeksi.....
 - 15) Karttaluonnokset, piirrokset.....
 - 16) Valokuvat.....
 - 17) Löydöt (suluisia aikaisemmat). (8741:2 reikäase) Alavuden museo, alkeellinen poikki-
kirves).....
 - 18) Kosketus maanomistajaan..... opas.....
 - 19) Havaintomahdollisuudet.....
 - 20) Lähteet (aika, ilmoitus, kirjallisuus, top-arkisto y.n.) I).....
top.arkisto, Lp:n kertoi mv. Matti Pyylampi os. 63340 Sapsalampi
 - 21) Tarkastukset, tutkimukset (ala) I).....
 - 22) Lähilöydöt.....
 - 23) Perimätieto.....
 - 24) Huomautuksia I).....
 - 25) Tarkastanut / 10 197-6 Markku Torvinen
- I) Tarvittaessa käytetään liitteitä;
kiinnitettävä nitojalla tähän.

480

481

482

483



(ote top.kartasta 2223 07, Sapsalampi. 1:20 000)

1) Esihistoriallisen kohteen tarkastus: kunta. ALAVUS NO 52

2) Nimi Pohjola 3) Kohteen laatu kivik. löytöpaikka

4) Kylä, kylänosa Rantatöysä

5) Tila, palsta, Rno Pohjola Rn:o 11:5

6) Omistaja, vuokraaja osoite

7) Peruskartta 2223 09 Alavus t1. 6949 77 y= 481 11 z= 115 - 120

8) Sijainti sanallisesti (talot, tiet, vesistöt) I)

10) Maasto (laatu, muoto, maaperä, kasvillisuus, rakennukset, hiekkakuopat) I)

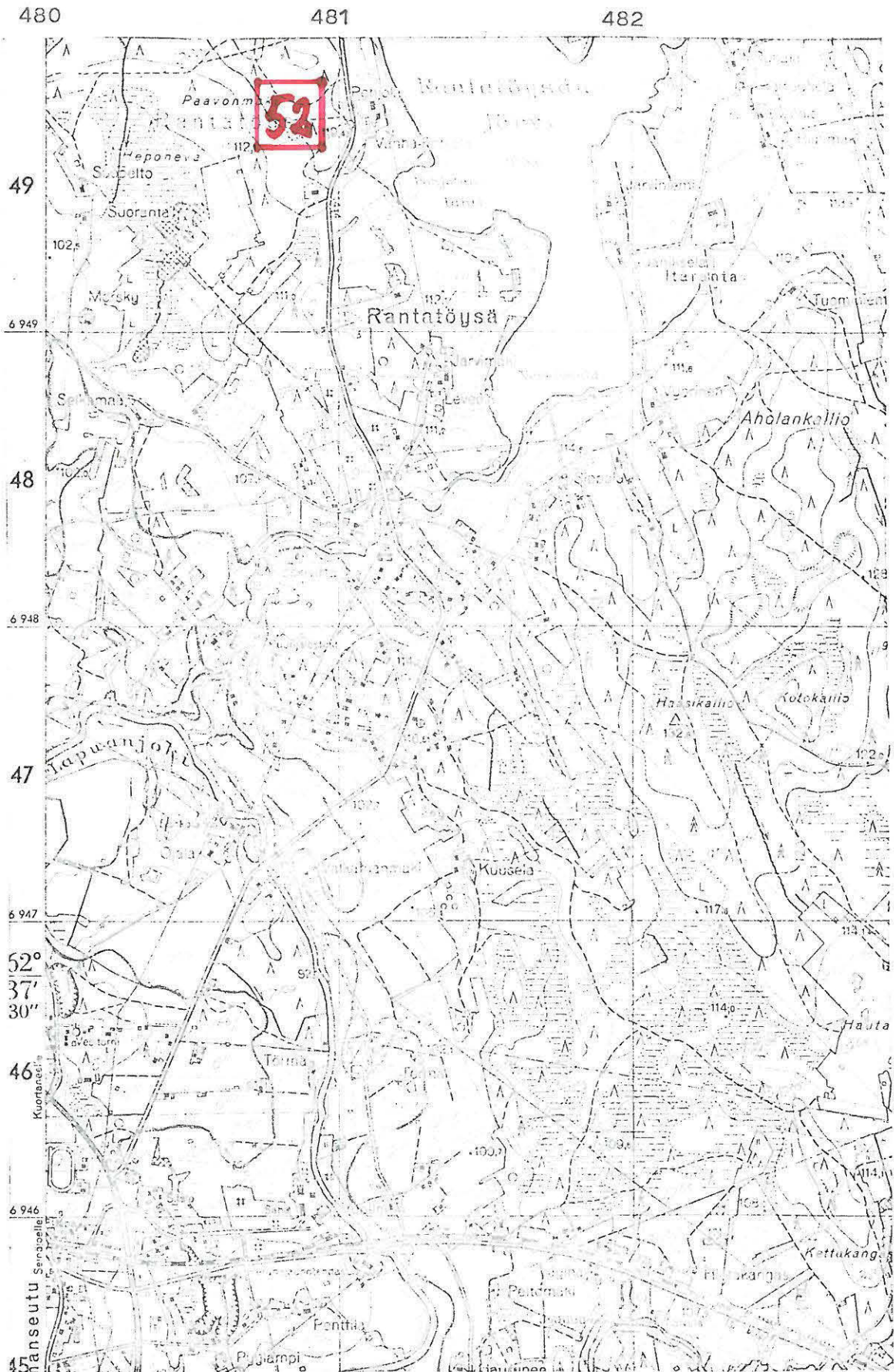
II) Mj:n kuvaus I)

12) Arvioitu laajuus

13) Luokitusehdotus perusteluineen I)

- 14) Ehdotus suoja-alueeksi.....
- 15) Karttaluonnokset, piirrokset.....
- 16) Valokuvat.....
- 17) Löydöt (sulujssa aikaisemmat)..... (101.70:6 keskentekoinen reikäkivi)
- 18) Kosketus maanomistajaan..... opas
- 19) Havaintomahdollisuudet.....
- 20) Lähteet (aika, ilmoitus, kirjallisuus, top-arkisto y.m.) I)
- 21) Tarkastukset, tutkimukset (ala) I)
- 22) Lähilöydöt.....
- 23) Perimätieto.....
- 24) Huomautuksia I).....
- 25) Tarkastanut / 10 1976 Märkku Torvinen

I) Tarvittaessa käytetään liitteitä; kiinnitettävä nitojalla tähän.



(ote top.kartasta N:o 2223 09, Alavus. 1:20 000)

ALAVUS NO 53

- 1) Esihistoriallisen kohteen tarkastus: kunta.....
- 2) Nimi: Hauta-Aho..... 3) Kohteen laatu: kivik. löytöpaikka.....
- 4) Kylä, kylänosa: Rantatöysä.....
- 5) Tila, palsta, Rno: Hauta-Aho 3:14 (?).....
- 6) Omistaja, vuokraaja osoite: Samuli Hauta-Aho 63410 Rantatöysä.....
 2223 06 Alavuden asema arveltu lp.
- 7) Peruskartta: x= 6948 93 y= 479 14 z=n. 100.....
- 8) Sijainti sanallisesti (talot, tiet, vesistöt) I).....
- 10) Maasto (laatu, muoto, maaperä, kasvillisuus, rakennukset, hiekkakuopat) I).....
- 11) Mj:n kuvaus I).....
- 12) Arvioitu laajuus.....
- 13) Luokitusehdotus perusteluineen I).....

- 14) Ehdotus suoja-alueeksi.....
- 15) Karttaluonnokset, piirrokset.....
- 16) Valokuvat.....
- 17) Löydöt (sulussa aikaisemmat)..... (10508:26 kvartsikaavin, 10508:27 kvartsimuhku-
ra)
- 18) Kosketus maanomistajaan..... on opas maanomistaja
- 19) Havaintomahdollisuudet.....
- 20) Lähteet (aika, ilmoitus, kirjallisuus, top-arkisto ym.) I)
top-arkisto, maanomistajan kertoma
- 21) Tarkastukset, tutkimukset (ala) I)
- 22) Lähilöydöt.....
- 23) Perimätieto.....
- 24) Huomautuksia I)
- 25) Tarkastanut 29 / 9 1976 Markku Torvinen
- I) Tarvittaessa käytetään liitteitä;
kiinnitettävä nitojalla tähän.



(ote top.kartasta N:o 2223 06, Alavuden asema. 1:20 000)

1) Esihistoriallisen kohteen tarkastus: kunta...ALAVUS...NO. 54.....

2) Nimi Kangas 3) Kohteen laatu kivik. löytöpaikka

4) Kylä, kylänosa Rantatöysä

5) Tila, palsta, Rno. Kangas 4:37

6) Omistaja, vuokraaja osoite Unto Kangas 63400 Alavus as.

7) Peruskartta..... 2223 06 Alavuden asema $x=6948,82$ $y=478,42$ $z=105-107,5$

8) Sijainti sanallisesti (talot, tiet, vesistöt) I).....

10) Maasto (laatu, muoto, maaperä, kasvillisuus, rakennukset, hiekkakuopat) I).....

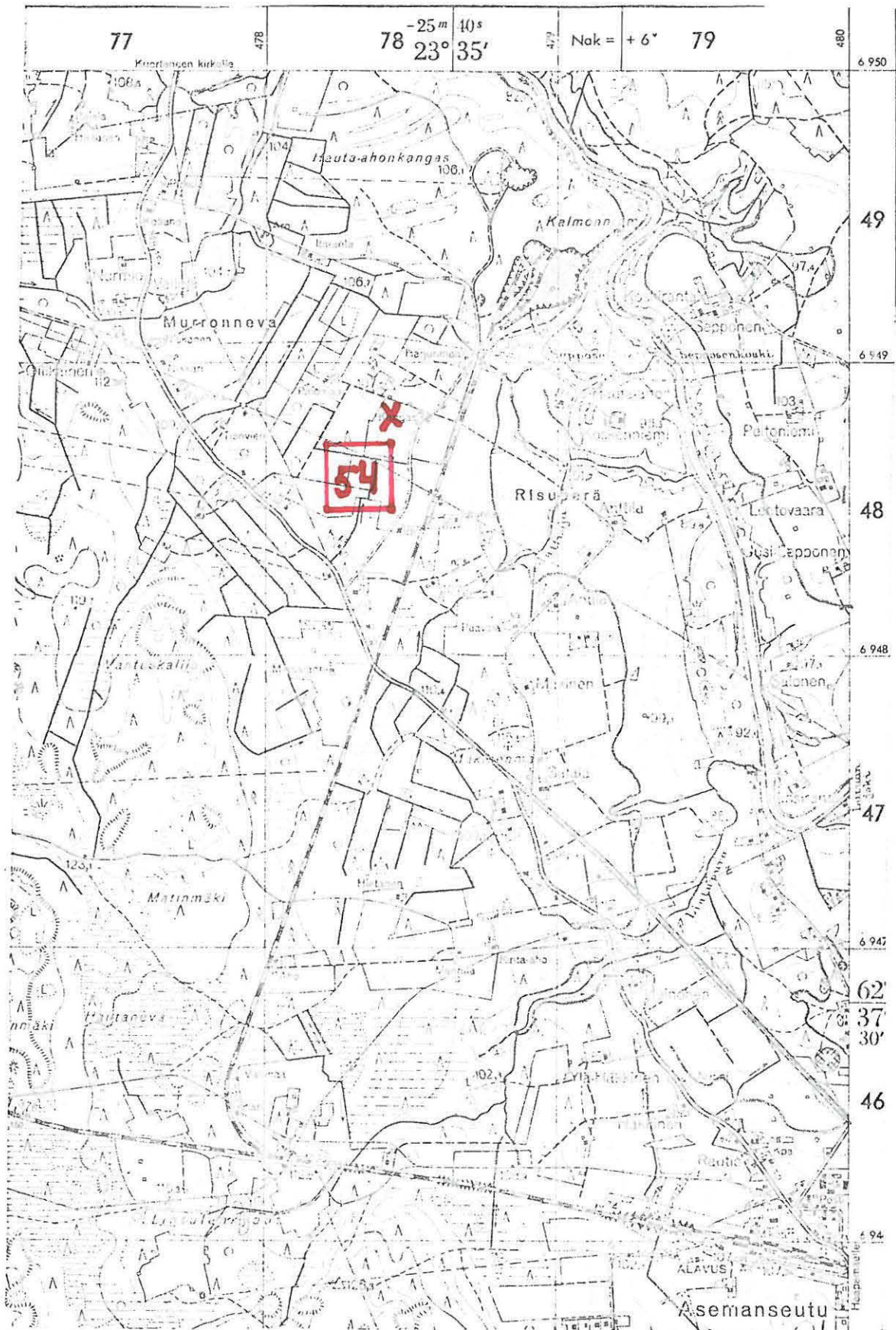
II) Mj:n kuvaus I)

12) Arvioitu laajuus.....

13) Luokitusehdotus perusteluineen I).....

- 14) Ehdotus suoja-alueeksi.....
- 15) Karttaluonnokset, piirrokset.....
- 16) Valokuvat.....
- 17) Löydöt (sulussa aikaisemmat)..... (10950 kourutaltoa)
- 18) Kosketus maanomistajaan..... opas
- 19) Havaintomahdollisuudet..... kohtalaiset
- 20) Lähteet (aika, ilmoitus, kirjallisuus, top-arkisto y.m.) I).....
- 21) Tarkastukset, tutkimukset (ala) I).....
- 22) Lähilöydöt.....
- 23) Perimätieto.....
- 24) Huomautuksia I).....
- 25) Tarkastanut / 9 197.6..... Markku Torvinen

I) Tarvittaessa käytetään liitteitä;
kiinnitettävä nitojalla tähän.

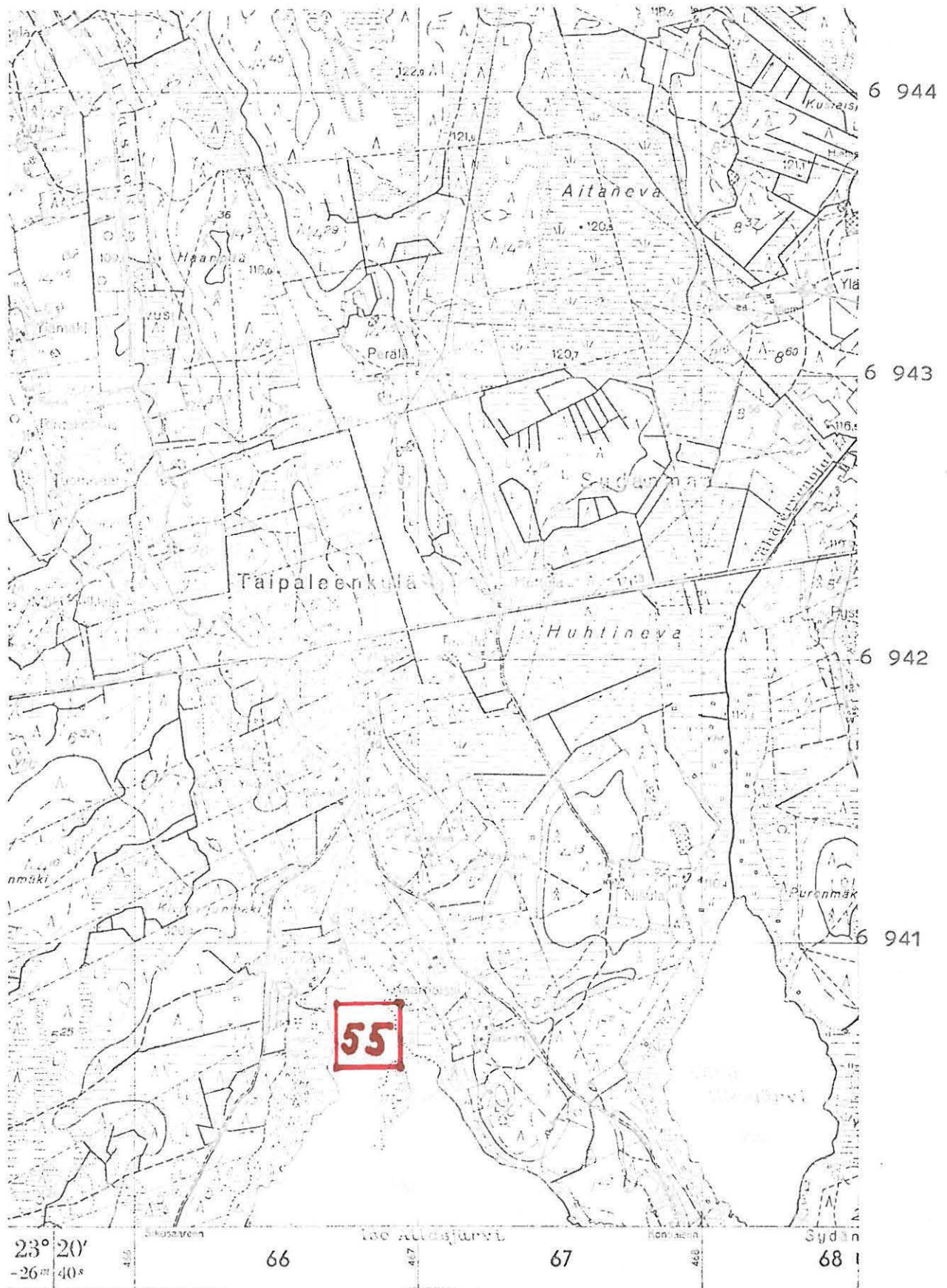


(ote top.kartasta N:o 2223 06, Alavuden asema, 1:20 000)

- 1) Esihistoriallisen kohteen tarkastus: kunta ALAVUS NO 55
- 2) Nimi Kaarnaissi 3) Kohteen laatu kivik. löytöpaikka
- 4) Kylä, kylänosa Sydänmaa, Taipaleenkylä
- 5) Tila, palsta, Rno Kaarnaissi 5:24
- 6) Omistaja, vuokraaja osoite
- 2223 03 Jääskänjärvi tl.
- 7) Peruskartta x= 6940 94 y= 467 06 z= n.120
- 8) Sijainti sanallisesti (talot, tiet, vesistöt) I)
- 10) Maasto (laatu, muoto, maaperä, kasvillisuus, rakennukset, hiikkakuopat) I)
- II) Mj:n kuvaus I)
- 12) Arvioitu laajuus
- 13) Luokitusehdotus perusteluineen I)

- 14) Ehdotus suoja-alueeksi.....
- 15) Karttaluonnokset, piirrokset.....
- 16) Valokuvat.....
- 17) Löydöt (suluisia aikaisemmat). (.11297 reikäkivi.) Satakunnan museo 8460 tasataltta
esine saatu po talosta)
- 18) Kosketus maanomistajaan..... opas
- 19) Havaintomahdollisuudet.....
- 20) Lähteet (aika, ilmoitus, kirjallisuus, top-arkisto ym.) l)
- 21) Tarkastukset, tutkimukset (ala) l)
- 22) Lähi löydöt.....
- 23) Perimätieto.....
- 24) Huomautuksia l).....
- 25) Tarkastanut / 10. 197.6..... Markku Törvinen

l) Tarvittaessa käytetään liitteitä;
kiinnitettävä nitojalla tähän.

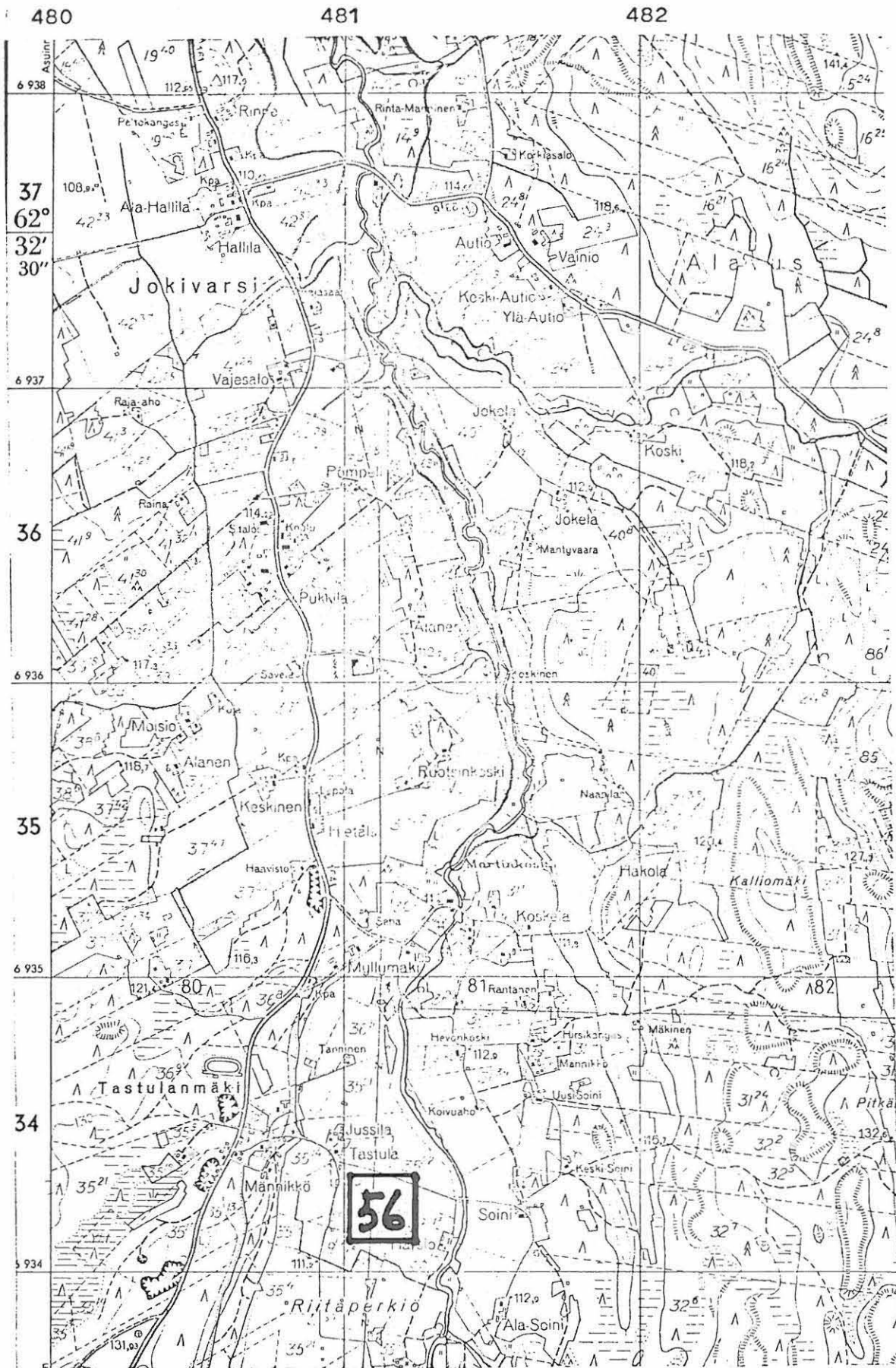


(ote top.kartasta N:o 2223 03, Jääskänjärvi. 1:20 000)

- I) Esihistoriallisen kohteen tarkastus: kunta ALAVUS NO 56
- 2) Nimi Tastula 3) Kohteen laatu kivik. löytöpaikka
- 4) Kylä, kylänosa Jokivarren kylä
- 5) Tila, palsta, Rno. Tastula Rn:o 35:4
- 6) Omistaja, vuokraaja osoite
- 2223-08 Ristiinkäypä t1.
- 7) Peruskartta....., x= 6934 40, y= 480 97, z= 115-120
- 8) Sijainti sanallisesti (talot, tiet, vesistöt) I)
- 10) Maasto (laatu, muoto, maaperä, kasvillisuus, rakennukset, hiekkakuopat) I)
- II) Mj:n kuvaus I)
- 12) Arvioitu laajuus.
- 13) Luokitusehdotus perusteluineen I)

- 14) Ehdotus suoja-alueeksi.....
- 15) Karttaluonnokset, piirrokset.....
- 16) Valokuvat.....
- 17) Löydöt (suluissa aikaisemmat)... (11829 reikäkivi)
- 18) Kosketus maanomistajaan..... opas
- 19) Havaintomahdollisuudet.....
- 20) Lähteet (aika, ilmoitus, kirjallisuus, top-arkisto ym.) l)
- 21) Tarkastukset, tutkimukset (ala) l)
- 22) Lähilöydöt.....
- 23) Perimätieto.....
- 24) Huomautuksia l)
- 25) Tarkastanut / 10 1976 Markku Torvinen

l) Tarvittaessa käytetään liitteitä; kiinnitettävä nitojalla tähän.

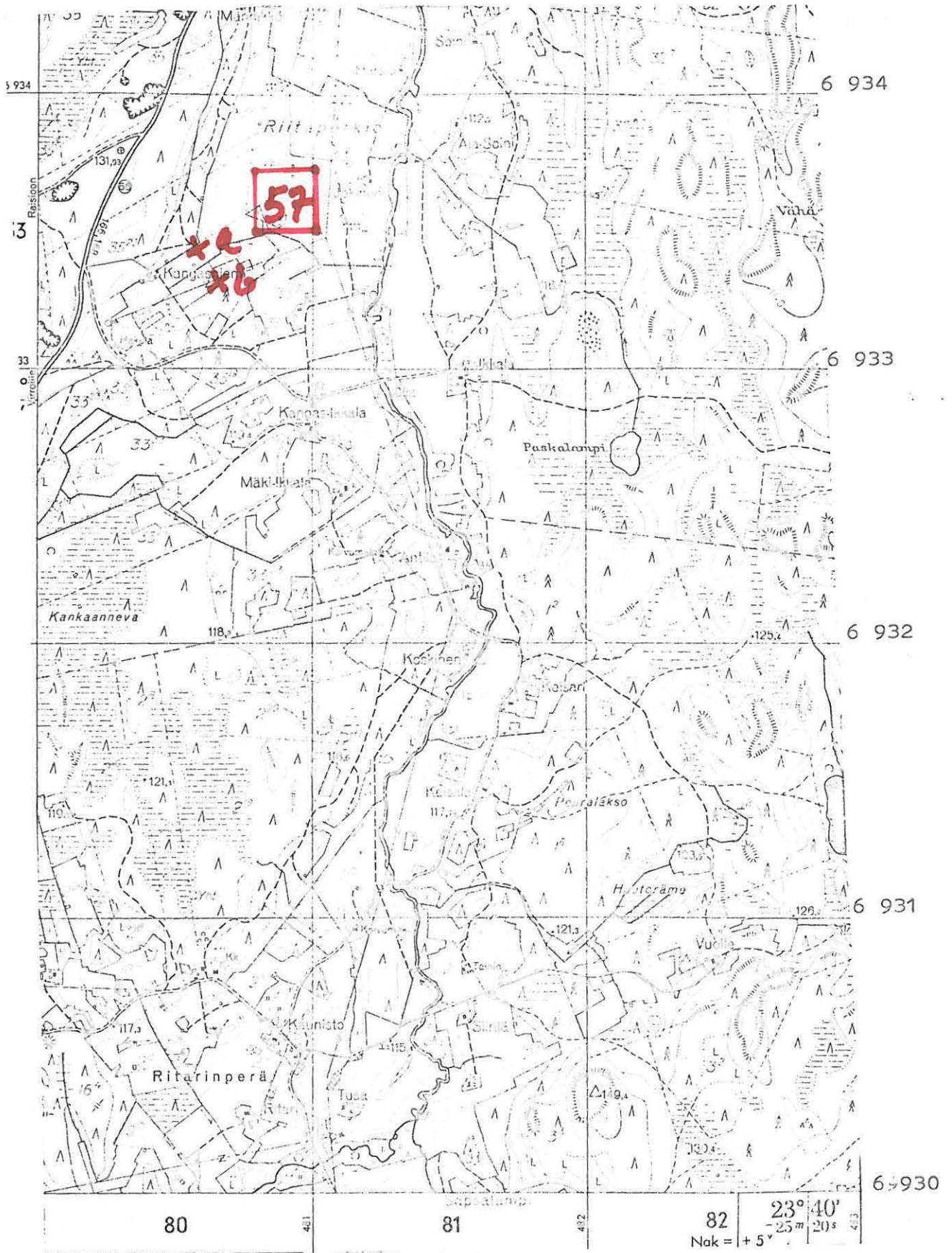


(ote top. kartasta N:o 2223 08, Ristiinkäypä, 1:20 000)

ALAVUS NO 57

- 1) Esihistoriallisen kohteen tarkastus: kunta.....
- 2) Nimi: Kangasniemi..... 3) Kohteen laatu: kiviik. löytöpaikka.....
- 4) Kylä, kylänosa: Jokivarren kylä.....
- 5) Tila, palsta, Rno: Kangasniemi 33:7.....
- 6) Omistaja, vuokraaja osoite: Olavi Kangasniemi 63300 Alavus kk.....
- 7) Peruskartta: 2223 06 Ristiinkäypä 1p. 6933 44, x= 6933 44, y= 480 58, z= 105-110.....
- 8) Sijainti sanallisesti (tälöt, tiet, vesistöt) I).....
- 9) Maasto (laatu, muoto, maaperä, kasvillisuus, rakennukset, hiekkakuopat) I).....
 Viljelysmaata, hiekkapohjainen.....
- 11) Mj:n kuvaus I).....
- 12) Arvioitu laajuus.....
- 13) Luokitusehdotus perusteluineen I).....

- 14) Ehdotus suoja-alueeksi.....
 - 15) Karttaluonnokset, piirrokset.....
 - 16) Valokuvat.....
 - 17) Löydöt (suluisia aikaisemmat)..... (a. 11830 alkeellinen poikkikirves; b. hukkaan joutuneita saviastian paloja paikasta $x=6933.32$, $y=480.64$, $z=105-110$)
 - 18) Kosketus maanomistajaan..... on opas maanomistaja
 - 19) Havaintomahdollisuudet heikot, alue nurmella.....
 - 20) Lähteet (aika, ilmoitus, kirjallisuus, top-arkisto y.m.) I) top-arkisto, löytäjän kertoma
 - 21) Tarkastukset, tutkimukset (ala I).....
 - 22) Lähilöydöt.....
 - 23) Perimätieto.....
 - 24) Huomautuksia I).....
 - 25) Tarkastanut .. 28 / 9 .. 1976..... Markku Torvinen
-) Tarvittaessa käytetään liitteitä; kiinnitettävä nitojalla tähän.



(ote top.kartasta N:o 2223 08, Ristiinkäypä. 1:20 000)

1) Esihistoriallisen kohteen tarkastus: kunta ALAVUS NO 58

2) Nimi Uusi-Sepponen 3) Kohteen laatu kiviä löytöpaikka

4) Kylä, kylänosa Rantatöysä, Sepposenmäki

5) Tila, palsta, Rno Uusi-Sepponen 8:46

6) Omistaja, vuokraaja osoite mv. Mauno Sepponen 63410 Rantatöysä

2223 06 Alavuden asema t1.

7) Peruskartta, x= 6948 30, y= 479 96, z= 102,5-105

8) Sijainti sanallisesti (talot, tiet, vesistöt) I)

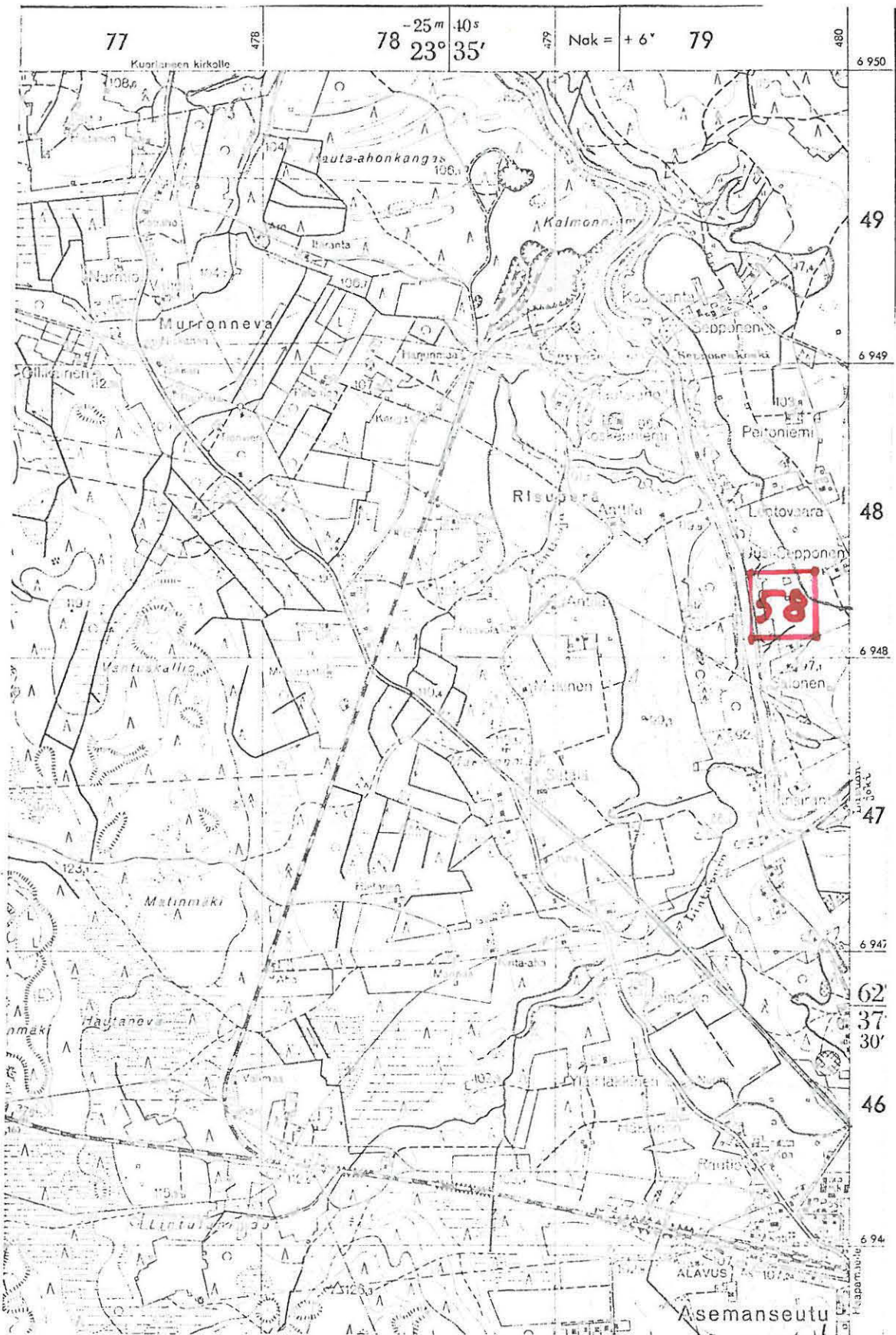
10) Maasto (laatu, muoto, maaperä, kasvillisuus, rakennukset, hiekkakuopat) I)

II) Mj:n kuvaus I)

12) Arvioitu laajuus

13) Luokitusehdotus perusteluineen I)

- 14) Ehdotus suoja-alueeksi.....
 - 15) Karttaluonnokset, piirrokset.....
 - 16) Valokuvat.....
 - 17) Löydöt (suluissa aikaisemmat)..... (12080 nelisivuinen lattea tasataltta)
 - 18) Kosketus maanomistajaan; opas
 - 19) Havaintomahdollisuudet.....
 - 20) Lähteet (aika, ilmoitus, kirjallisuus, top-arkisto y.m.) I)
 - 21) Tarkastukset, tutkimukset (ala) I)
 - 22) Lähilöydöt.....
 - 23) Perimätieto.....
 - 24) Huomautuksia I)
 - 25) Tarkastanut: / 10 / 1976. Markku Torvinen
- I) Tarvittaessa käytetään liitteitä; kiinnitettävä nitojalla tähän.



(ote top.kartasta N:o 2223 06, Alavuden asema. 1:20 000)

1) Esihistoriallisen kohteen tarkastus: kunta..... ALAVUS NO 59

2) Nimi..... Ruhala..... 3) Kohteen laatu..... kivik. löytöpaikka

4) Kylä, kylänosa..... Rantatöysä

5) Tila, palsta, Rno..... RuhaKa 20:16

6) Omistaja, vuokraaja osoite..... Urho Volanto (?)

7) Peruskartta..... 2223 09 Alavus t1. x= 6949 92, y= 482 35, z= 110- 115

8) Sijainti sanallisesti (talot, tiet, vesistöt) I).....

10) Maasto (laatu, muoto, maaperä, kasvillisuus, rakennukset, hiekkakuopat) I).....

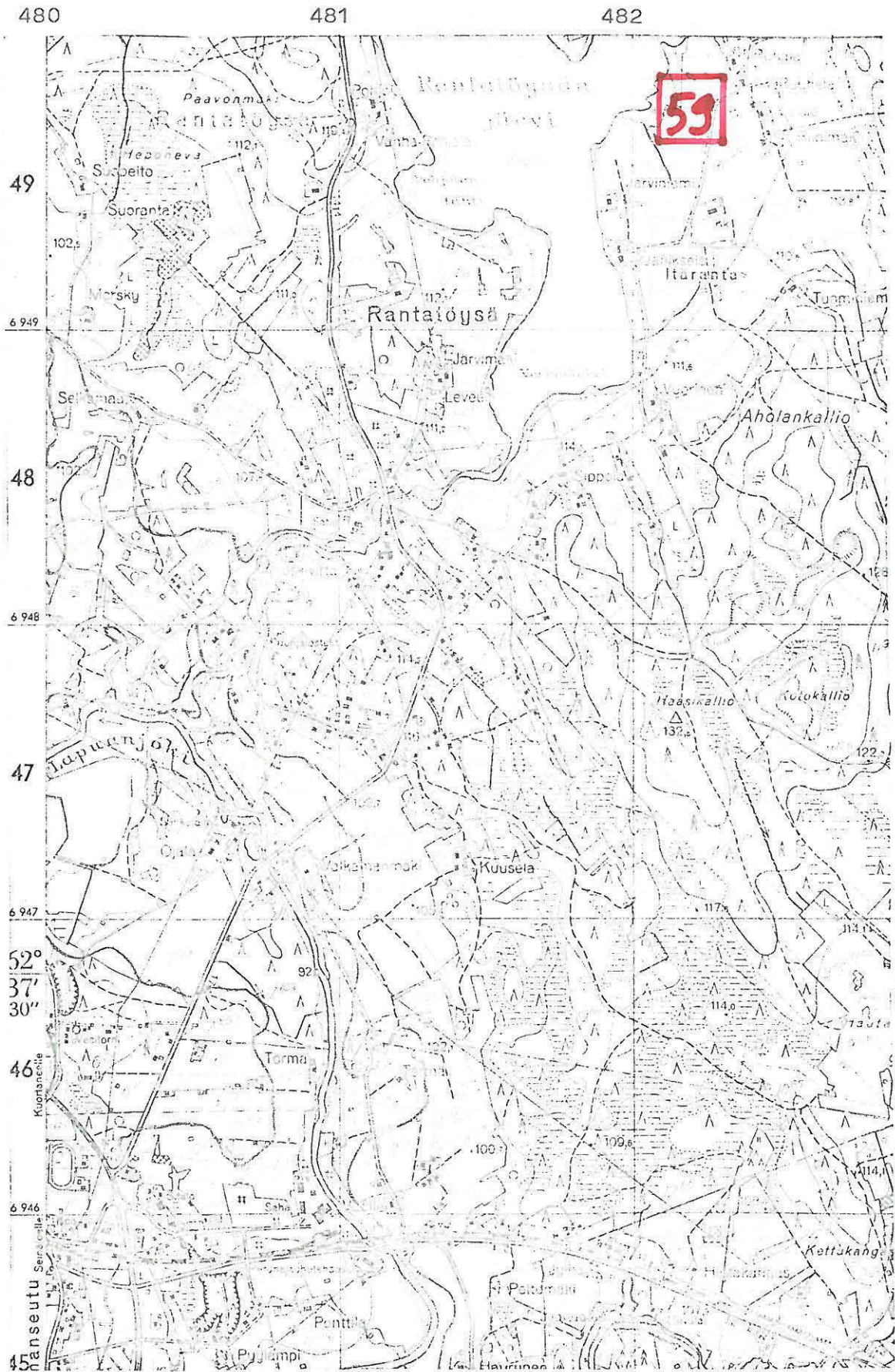
II) Mj:n kuvaus I).....

12) Arvioitu laajuus.....

13) Luokitusehdotus perusteluineen I).....

- 14) Ehdotus suoja-alueeksi.....
- 15) Karttaluonnokset, piirrokset.....
- 16) Valokuvat.....
- 17) Löydöt (suluisissa aikaisemmat) (12081 pohjalainen tasataltta, katkelmallinen).....
- 18) Kosketus maanomistajaan..... opas
- 19) Havaintomahdollisuudet.....
- 20) Lähteet (aika, ilmoitus, kirjallisuus, top-arkisto y.m.) I).....
- 21) Tarkastukset, tutkimukset (ala) I).....
- 22) Lähilöydöt.....
- 23) Perimätieto.....
- 24) Huomautuksia I).....
- 25) Tarkastanut / 10. 1976 Markku Torvinen

I) Tarvittaessa käytetään liitteitä kiinnitettävä nitojalla tähän.



(ote top.kartasta N:o 2223 09, Alavus. 1:20 000)

1) Esihistoriallisen kohteen tarkastus: kunta..... ALAVUS NO 60.....

2) Nimi Liinamaa..... 3) Kohteen laatu kivik. löytöpaikka.....

4) Kylä, kylänosa Rantatöysä, Kätkänjoki.....

5) Tila, palsta, Rno..... Liinamaa 16:9.....

6) Omistaja, vuokraaja osoite..... mv. Veikko Liinamaa 63410 Rantatöysä.....

2224 07 Kätkänjoki 1p.

7) Peruskartta..... x=6953 46, y=481 90, z=110-115.....

8) Sijainti sanallisesti (talot, tiet, vesistöt) I).....

10) Maasto (laatu, muoto, maaperä, kasvillisuus, rakennukset, hiekkakuopat) I).....

11) Mj:n kuvaus I).....

12) Arvioitu laajuus.....

13) Luokitusehdotus perusteluineen I).....

- 14) Ehdotus suoja-alueeksi.....
- 15) Karttaluonnokset, piirrokset.....
- 16) Valokuvat.....
- 17) Löydöt (suluissa aikaisemmat) (12082 tasataltta).....
- 18) Kosketus maanomistajaan..... on opas maanomistaja.....
- 19) Havaintomahdollisuudet.....
- 20) Lähteet (aika, ilmoitus, kirjallisuus, top-arkisto ym.) I)
- 21) Tarkastukset, tutkimukset (ala) I)
- 22) Lähilöydöt.....
- 23) Perimätieto.....
- 24) Huomautuksia I).....
- 25) Tarkastanut / 10 1976..... Markku Torvinen.....

I) Tarvittaessa käytetään liitteitä; kiinnitettävä nitojalla tähän.

1) Esihistoriallisen kohteen tarkastus: kunta ALAVUS NO 61

2) Nimi Peltola 3) Kohteen laatu kivik. löytöpaikka

4) Kylä, kylänosa Sulken Sapsalampi

5) Tila, palsta, Rno Peltola Rn:o 15:12

6) Omistaja, vuokraaja osoite

7) Peruskartta 2223 04 Sulkavankylä lp. 6927 54 x= y= 479 58 z= 125 - 130

8) Sijainti sanallisesti (talot, tiet, vesistöt) I)

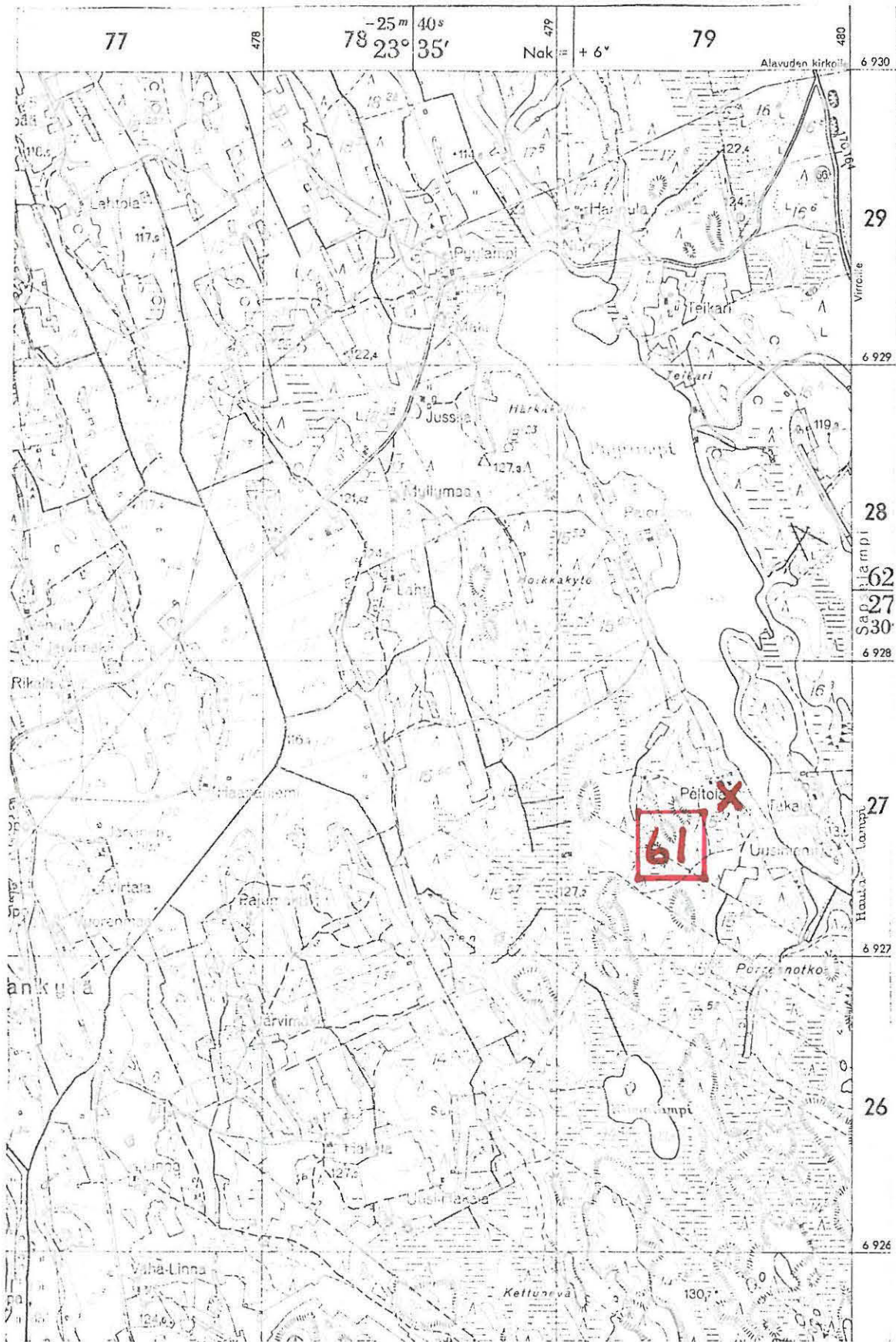
10) Maasto (laatu, muoto, maaperä, kasvillisuus, rakennukset, hiekkakuopat) I)

II) Mj:n kuvaus I)

12) Arvioitu laajuus

13) Luokitusehdotus perusteluineen I)

- 14) Ehdotus suoja-alueeksi.
- 15) Karttaluonnokset, piirrokset.
- 16) Valokuvat.
- 17) Löydöt (suluissa aikaisemmat) 12083 pyöreäteräisen kirveen terätkatkelma)
.....
- 18) Kosketus naanomistajaan opas
.....
- 19) Havaintomahdollisuudet.
- 20) Lähteet (aika, ilmoitus, kirjallisuus, top-arkisto y.m.) I)
..... tiedon lp:stä antoi mv. Matti Pyylampi, os. 63350, Sulkevan kylä
.....
.....
.....
.....
- 21) Tarkastukset, tutkimukset (ala) I)
.....
- 22) Lähilöydöt.
- 23) Perimätieto.
.....
.....
- 24) Huomautuksia I)
.....
- 25) Tarkastanut / 10. 1976. Markku Torvinen
.....
- I) Tarvittaessa käytetään liitteitä;
kiinnitettävä nitojalla tähän.



(ote top.kartasta N:o 2223 04, Sulkavankylä. 1:20 000)

ALAVUS NO 62

1) Esihistoriallisen kohteen tarkastus: kunta.....

2) Nimi: Uusoniemi..... 3) Kohteen laatu: kivik. (?) löytöpaikka

4) Kylä; kylänosa: Sapsalampi.....

5) Tila; palsta; Rno: Uusoniemi Rn:o 15:61.....

6) Omistaja; vuokraaja osoite.....

2223 04 Sulkavankylä 1p.

7) Peruskartta....., x= 6927 23, y= 479 88, z=n. 115

8) Sijainti sanallisesti (tälöt, tiet, vesistöt) I).....

10) Maasto (laatu, muoto, maaperä, kasvillisuus, rakennukset, hiekkakuopat) I).....

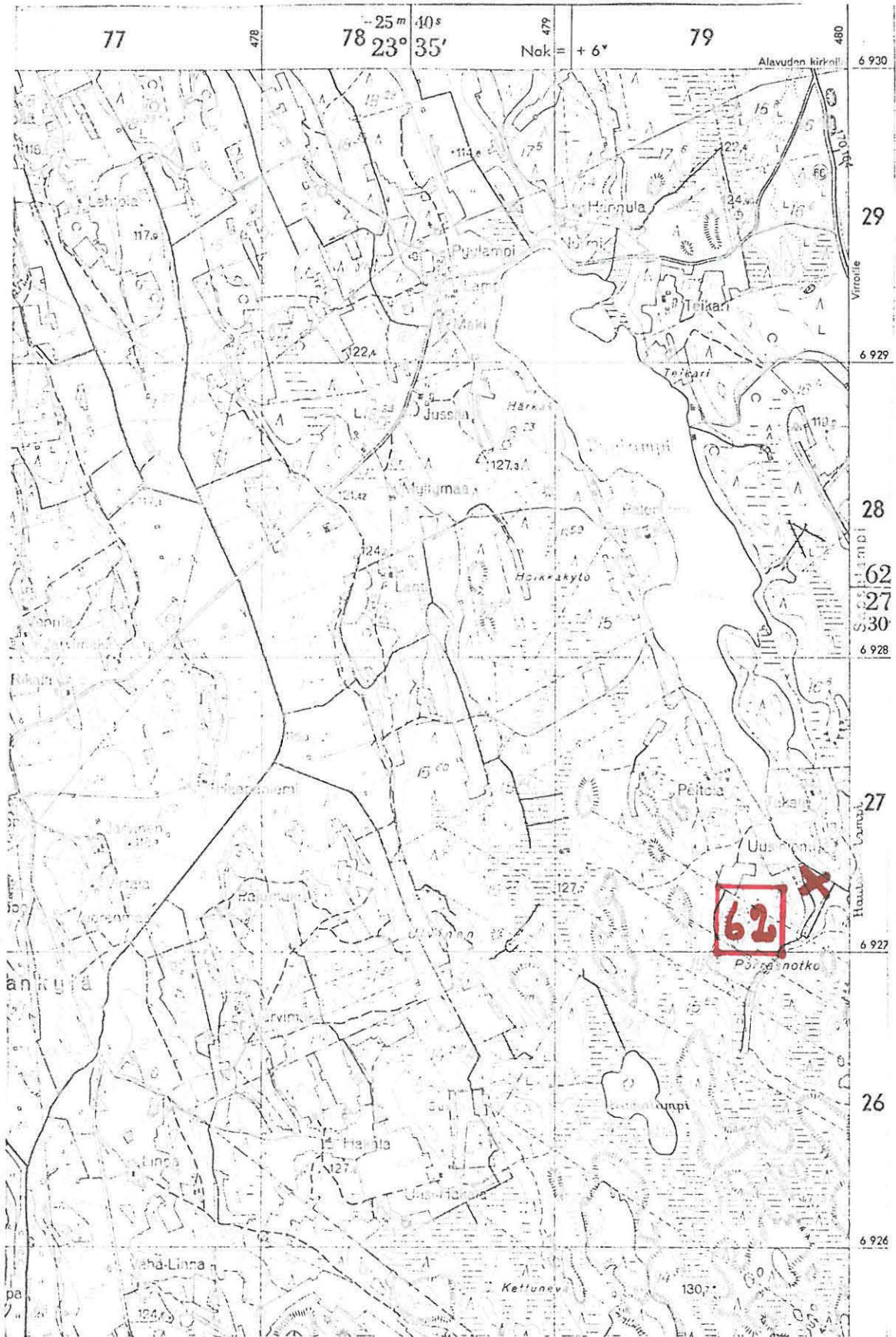
II) Mj:n kuvaus I)

12) Arvioitu laajuus.....

13) Luokitusehdotus perusteluineen I).....

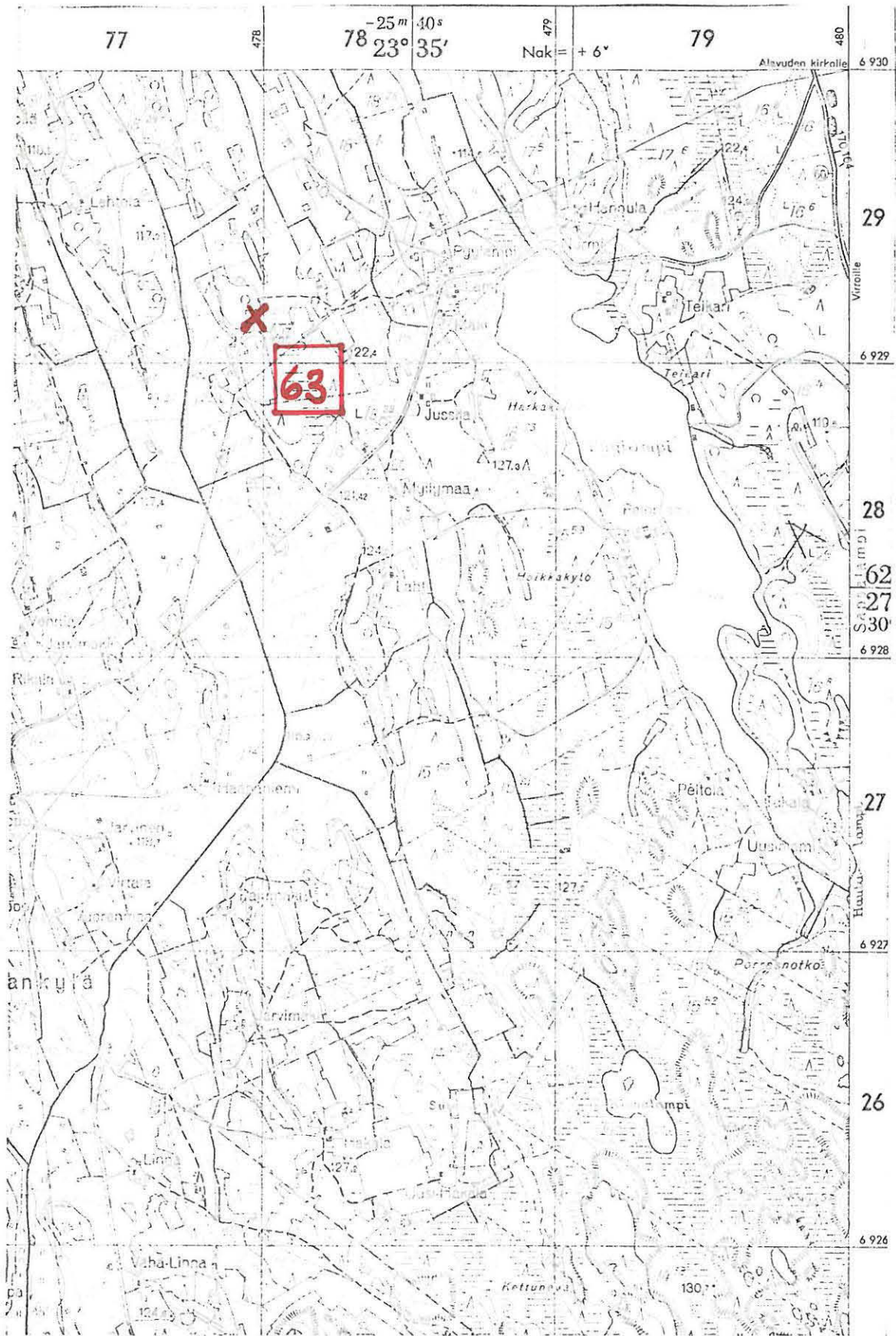
- 14) Ehdotus suoja-alueeksi.....
- 15) Karttaluonnokset, pi irrokset.....
- 16) Valokuvat.....
- 17) Löydöt (sulussa aikaisemmat)..... (12085 ...kovasin, tuskin kivikautinen).....
- 18) Kosketus maanomistajaan..... opas
- 19) Havaintomahdollisuudet.....
- 20) Lähteet (aika, ilmoitus, kirjallisuus, top-arkisto ym.) I)
- ...lp:n ilmoitti my. Matti Pyylampi...os:63340 Sapsalampi.....
- 21) Tarkastukset, tutkimukset (ala) I)
- 22) Lähilöydöt.....
- 23) Perimätieto.....
- 24) Huomautuksia I).....
- 25) Tarkastanut / 1.0 / 1976 Markku Torvinen

I) Tarvittaessa käytetään liitteitä; kiinnitettävä nitojalla tähän.



(ote top.kartasta N:o 2223 04, Sulkavankylä. 1:20 000)

- 14) Ehdotus suoja-alueeksi.....
- 15) Karttaluonnokset, piirrokset.....
- 16) Valokuvat.....
- 17) Löydöt (sulussa aikaisemmat).. (12088:1 tasataltta, 12088:2 kourutaltta)
- 18) Kosketus maanomistajaan..... opas
- 19) Havaintomahdollisuudet.....
- 20) Lähteet (aika, ilmoitus, kirjallisuus, top-arkisto y.m.) I)
-Lp:n ilmoitti mv. Matti Pyylampi os. 63340 Sapsalampi.....
- 21) Tarkastukset, tutkimukset (ala) I)
- 22) LähiLöydöt.....
- 23) Perimätieto.....
- 24) Huomautuksia I).....
- 25) Tarkastanut / 10 / 197-6..... Markku Torvinen.....
- I) Tarvittaessa käytetään liitteitä; kiinnitettävä nitojalla tähän.



(ote top.kartasta N:o 2223 04, Sulkavankylä. 1:20 000)

ALAVUS NO 64

1) Esihistoriallisen kohteen tarkastus: kunta

2) Nimi Takala 3) Kohteen laatu kivik. löytöpaikka

4) Kylä, kylänosa Sapsalampi

5) Tila, palsta, Rno Takala Rn:o 15:57

6) Omistaja, vuokraaja osoite

7) Peruskartta 2223 04 Sulkavankylä t1.
x= 6927 54 y= 479 87 z= n. 120

8) Sijainti sanallisesti (talot, tiet, vesistöt) I)

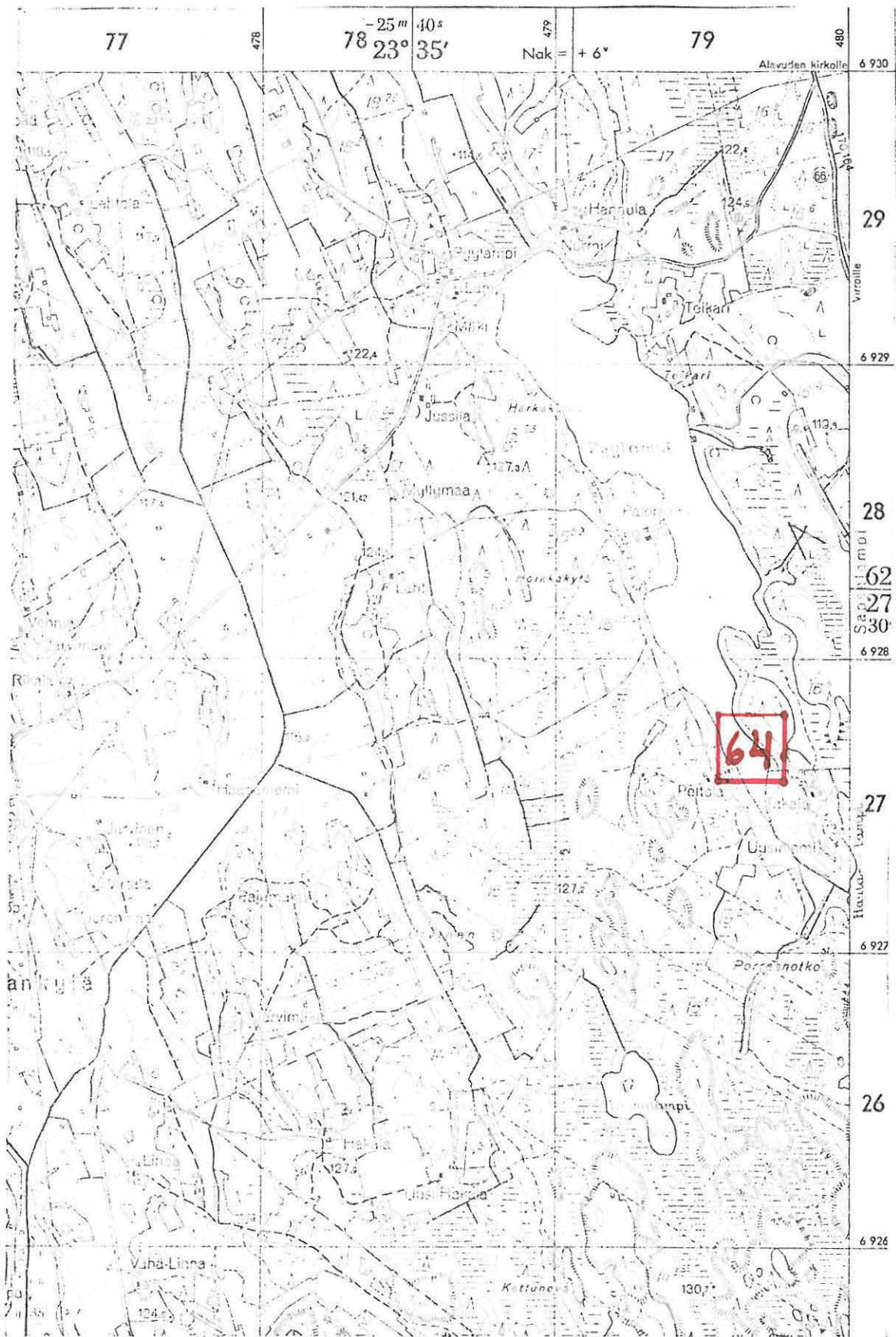
10) Maasto (laatu, muoto, maaperä, kasvillisuus, rakennukset, hiekkakuopat) I)

II) Mj:n kuvaus I)

12) Arvioitu laajuus

13) Luokitusehdotus perusteluineen I)

- 14) Ehdotus suoja-alueeksi.....
 - 15) Karttaluonnokset, pi irrokset.....
 - 16) Valokuvat.....
 - 17) Löydöt (suluissa aikaisemmat)..... (12089 tasatalltta)
 - 18) Kosketus maanomistajaan..... opas
 - 19) Havaintomahdollisuudet.....
 - 20) Lähteet (aika, ilmoitus, kirjallisuus, top-arkisto ym.) I)
 - 21) Tarkastukset, tutkimukset (ala) I)
 - 22) Lähilöydöt.....
 - 23) Perimätieto.....
 - 24) Huomautuksia I)
 - 25) Tarkastanut / 10 1976 Markku Torvinen
- I) Tarvittaessa käytetään liitteitä; kiinnitettävä nitojalla tähän.



(ote top.kartasta N:o 2223 04, Sulkavankylä, 1:20 000)

ALAVUS NO 65

1) Esihistoriallisen kohteen tarkastus: kunta.....

2) Nimi... Lampi 3) Kohteen laatu... kivik. löytöpaikka.....

4) Kylä, kylänosa... Sapsalampi.....

5) Tila, palsta, Rno... Lampi 18:28.....

6) Omistaja, vuokraaja osate.....

2223 03 Sulkavankylä 1p.

7) Peruskartta..... x= 6929 22 , y= 478 72 , z= 120-122,5.....

8) Sijainti sanallisesti (talot, tiet, vesistöt). I).....

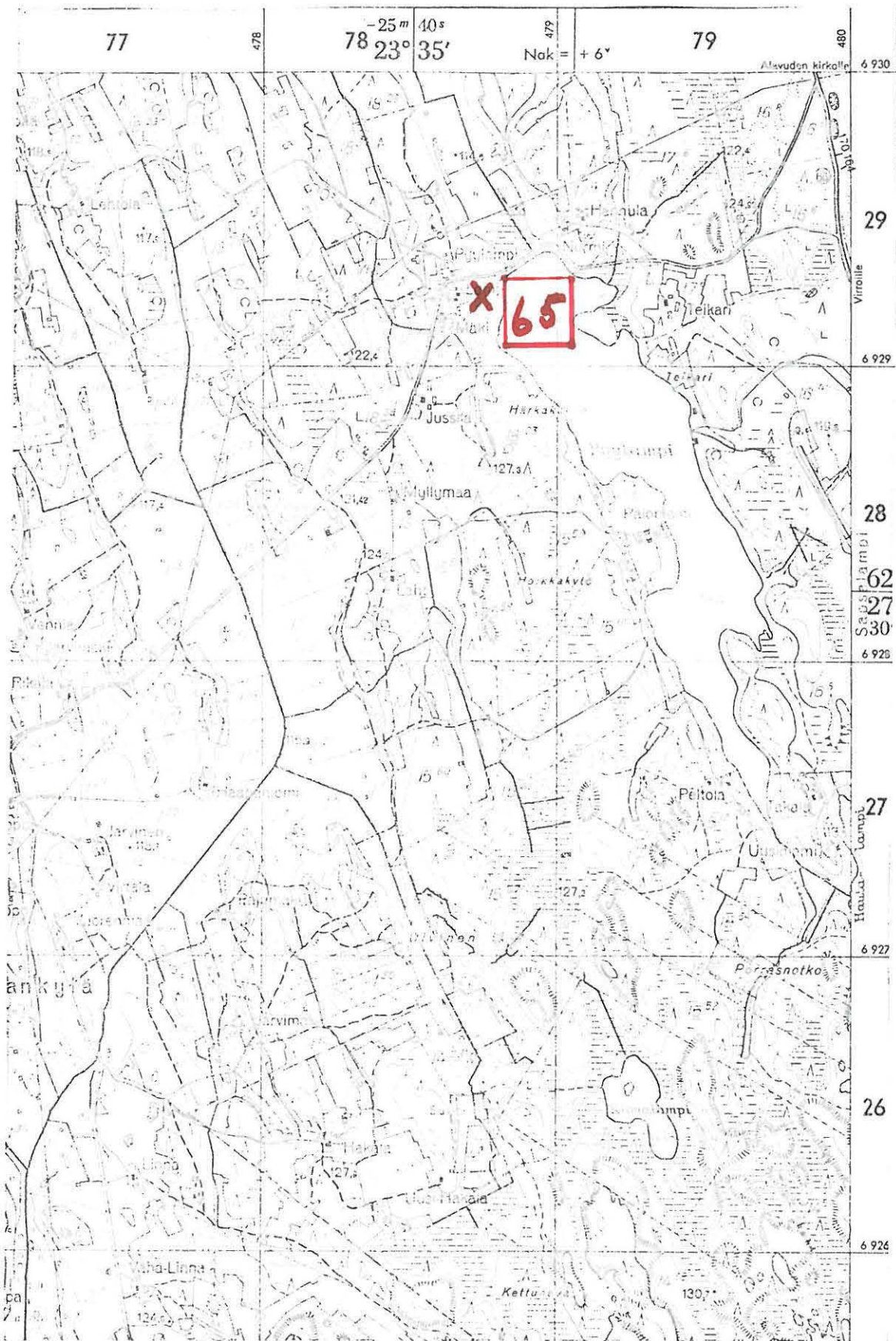
10) Maasto (laatu, muoto, maaperä, kasvillisuus, rakennukset, hiekkakuopat) I).....

II) Mj:n kuvaus I).....

12) Arvioitu laajuus.....

13) Luokitusehdotus perusteluineen I).....

- 14) Ehdotus suoja-alueeksi.....
- 15) Karttaluonnokset, piirrokset.....
- 16) Valokuvat.....
- 17) Löydöt (suluissa aikaisemmat)..... (12090 tasataltta) 19965: 1-2 taltan teräkatkel-
mia.....
- 18) Kosketus-maanomistajaan..... opas.....
- 19) Havaintomahdollisuudet.....
- 20) Lähteet (aika, ilmoitus, kirjallisuus, top-arkisto y.m.) I)
.....Löytäjän mv. Matti Pyylammen ilmoitus, os. 63340 Sapsalampi.....
- 21) Tarkastukset, tutkimukset (ala) I)
- 22) Lähilöydöt.....
- 23) Perimätieto.....
- 24) Huomautuksia I)
- 25) Tarkastanut / 10 197 6 Markku Torvinen
- I) Tarvittaessa käytetään liitteitä;
kiinnitettävä nitojalla tähän.



(ote top.kartasta 2223 04, Sulkavankylä. 1:20 000)

1) Esihistoriallisen kohteen tarkastus: kunta... ALAVUS... NO. 66.....

2) Nimi Olkkonen..... 3) Kohteen laatu kivik. löytöpaikka.....

4) Kylä, kylänosa Sapsalampi.....

5) Tila, palsta, Rno... Olkkonen 14:63.....

6) Omistaja, vuokraaja osoite.....

7) 2223 07 Sapsalampi tl. Eruskartta....., $x=6925\ 45$, $y=481\ 02$, $z=n\ 120$

8) Sijainti sanallisesti (talot, tiet, vesistöt) I).....

10) Maasto (laatu, muoto, maaperä, kasvillisuus, rakennukset, hiekkakuopat) I).....

II) Mj:n kuvaus I).....

12) Arvioitu laajuus.....

13) Luokitusehdotus perusteluineen I).....

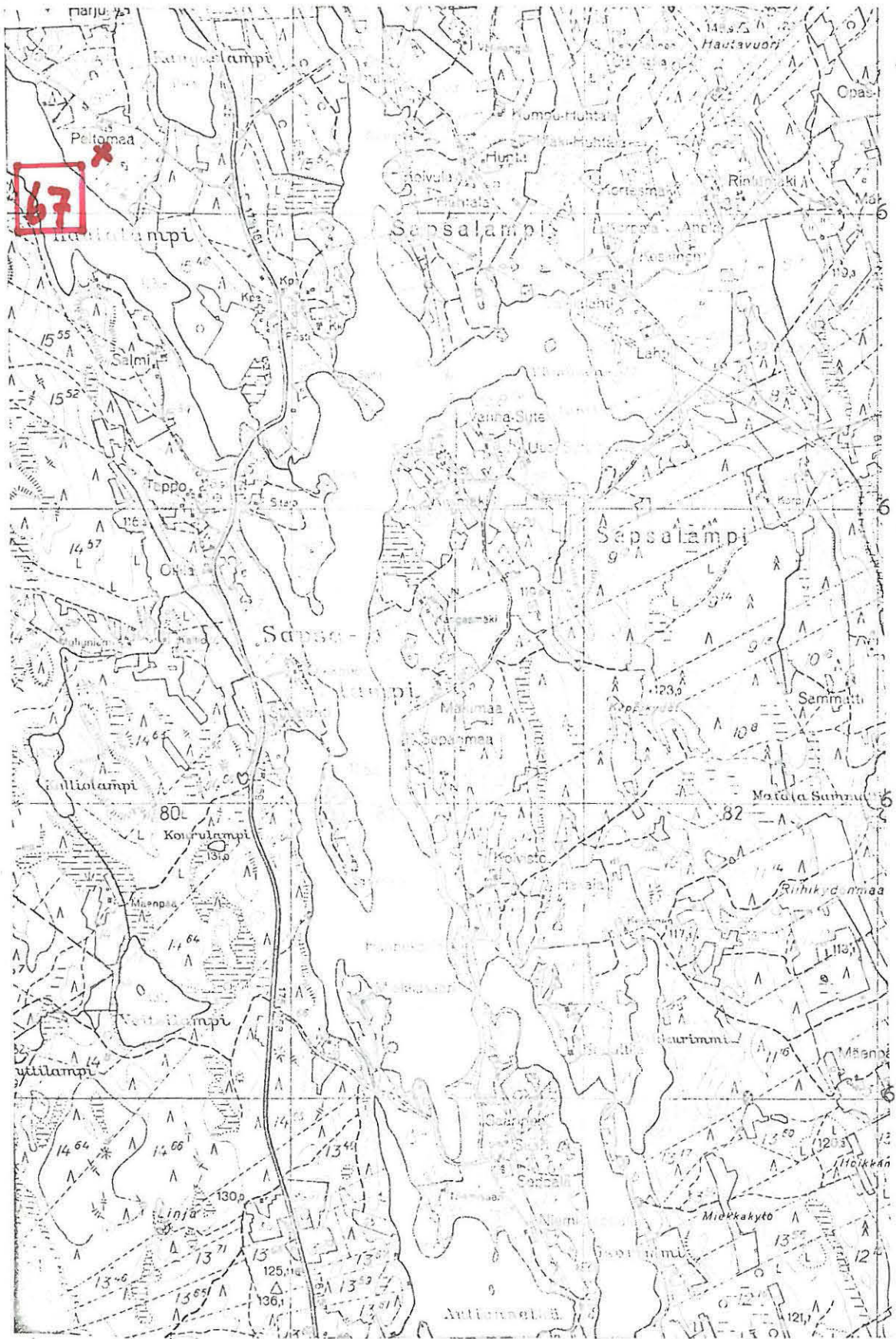
- 14) Ehdotus suoja-alueeksi.....
- 15) Karttaluonnokset, pi irrokset.....
- 16) Valokuvat.....
- 17) Löydöt (sulussa aikaisemmat)...(. 12091 neikökiivi .)
- 18) Koeketus maanomistajaan..... opas
- 19) Havaintomahdollisuudet.....
- 20) Lähteet (aika, ilmoitus, kirjallisuus, top-arkisto ym.) I)
- 21) Tarkastukset, tutkimukset (ala) I).....
- 22) Lähi löydöt.....
- 23) Perimätieto.....
- 24) Huomautuksia I).....
- 25) Tarkastanut : / 10 / 1976 Markku Törvinen

I) Tarvittaessa käytetään liitteitä; kiinnitettävä nitojalla tähän.

- ALAVUS NO 671
- 1) Esihistoriallisen kohteen tarkastus: kunta.....
- 2) Nimi: Saanimäki..... 3) Kohteen laatu: kivik. löytöpaikka.....
- 4) Kylä, kylänosa: Sapsalampi.....
- 5) Tila, palsta, Rno: Saanimäki 1. Peltomaa Rn:o 15:42.....
- 6) Omistaja, vuokraaja osoite.....
- 2223 07 Sapsalampi 1p.
- 7) Peruskartta:....., $x=$ 6927 22, $y=$ 480 34, $z=n.$ 117.5
- 8) Sijainti sanallisesti (talot, tiet, vesistöt) I).....
- 10) Maasto (laatu, muoto, maaperä, kasvillisuus, rakennukset, hiekkakuopat) I).....
- 11) Mj:n kuvaus I).....
- 12) Arvioitu laajuus.....
- 13) Luokitusehdotus perusteluineen I).....

- 14) Ehdotus suoja-alueeksi.....
- 15) Karttaluonnokset, piirrokset.....
- 16) Valokuvat.....
- 17) Löydöt (suluisissa aikaisemmat) (12092 reikäkivi).....
- 18) Kosketus maanomistajaan..... opas
- 19) Havaintomahdollisuudet.....
- 20) Lähteet (aika, ilmoitus, kirjallisuus, top-arkisto ym.) l).....
 löytöpaikan ilmoitti mv. Matti Pyytlampi, os. 63340 Sapsalampi.....
- 21) Tarkastukset, tutkimukset (ala) l)
- 22) Lähilöydöt.....
- 23) Perimätieto.....
- 24) Huomautuksia l)
- 25) Tarkastanut: / 10- 1976 Markku Torvifien

l) Tarvittaessa käytetään liitteitä; kiinnitettävä nitojalla tähän.



(ote top.kartasta N:o 2223 07, Sapsalampi. 1:20 000)

1) Esihistoriallisen kohteen tarkastus: kunta... ALAVUS... NO. 68

2) Nimi... Hautavainio... 3) Kohteen laatu... kivik... löytöpaikka

4) Kylä, kylänosa... Sapsalampi

5) Tila, palsta, Rno... Porttilla Rn:o 16:1

6) Omistaja, vuokraaja osoite... Salomon Porttilla os. 63340 Sapsalampi

7) Peruskartta... 2223 05 Kontiäinen lp. 6930 50, x= 6930 50, y= 479 50, z= 125

8) Sijainti sanallisesti (talot, tiet, vesistöt) I)

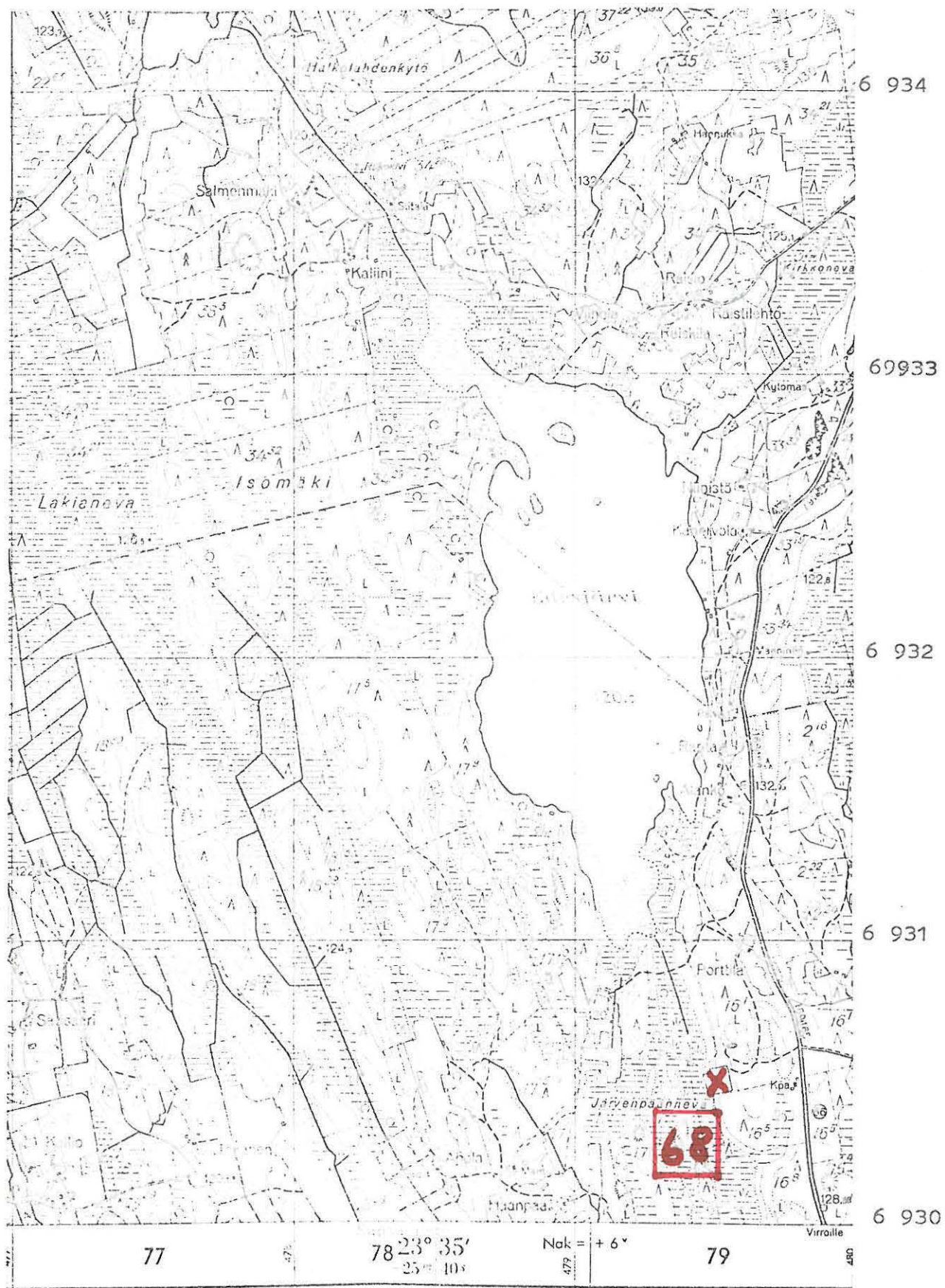
10) Maasto (laatu, muoto, maaperä, kasvillisuus, rakennukset, hiekkakuopat) I)

II) Mj:n kuvaus I)

12) Arvioitu laajuus

13) Luokitus ehdotus perusteluineen I)

- 14) Ehdotus suoja-alueeksi.....
.....
- 15) Karttaluonnokset, pi irrokset.....
- 16) Valokuvat.....
.....
- 17) Löydät (suluissa aikaisemmat) (12094 kaksoiskourutaltoa)
.....
.....
- 18) Kosketus maanomistajaan..... on opas.....
- 19) Havaintomahdollisuudet.....
- 20) Lähteet (aika, ilmoitus, kirjallisuus, top-arkisto ym.) l)
..... maanomistajan = löytäjän kertoma.....
.....
.....
.....
.....
.....
.....
.....
.....
.....
- 21) Tarkastukset, tutkimukset (ala) l).....
- 22) Lähilöydöt.....
- 23) Perimätieto.....
.....
.....
- 24) Huomautuksia l).....
.....
- 25) Tarkastanut .. 29 / 9 1976 Markku Torvinen ..
- l) Tarvittaessa käytetään liitteitä;
kiinnitettävä nitojalla tähän.



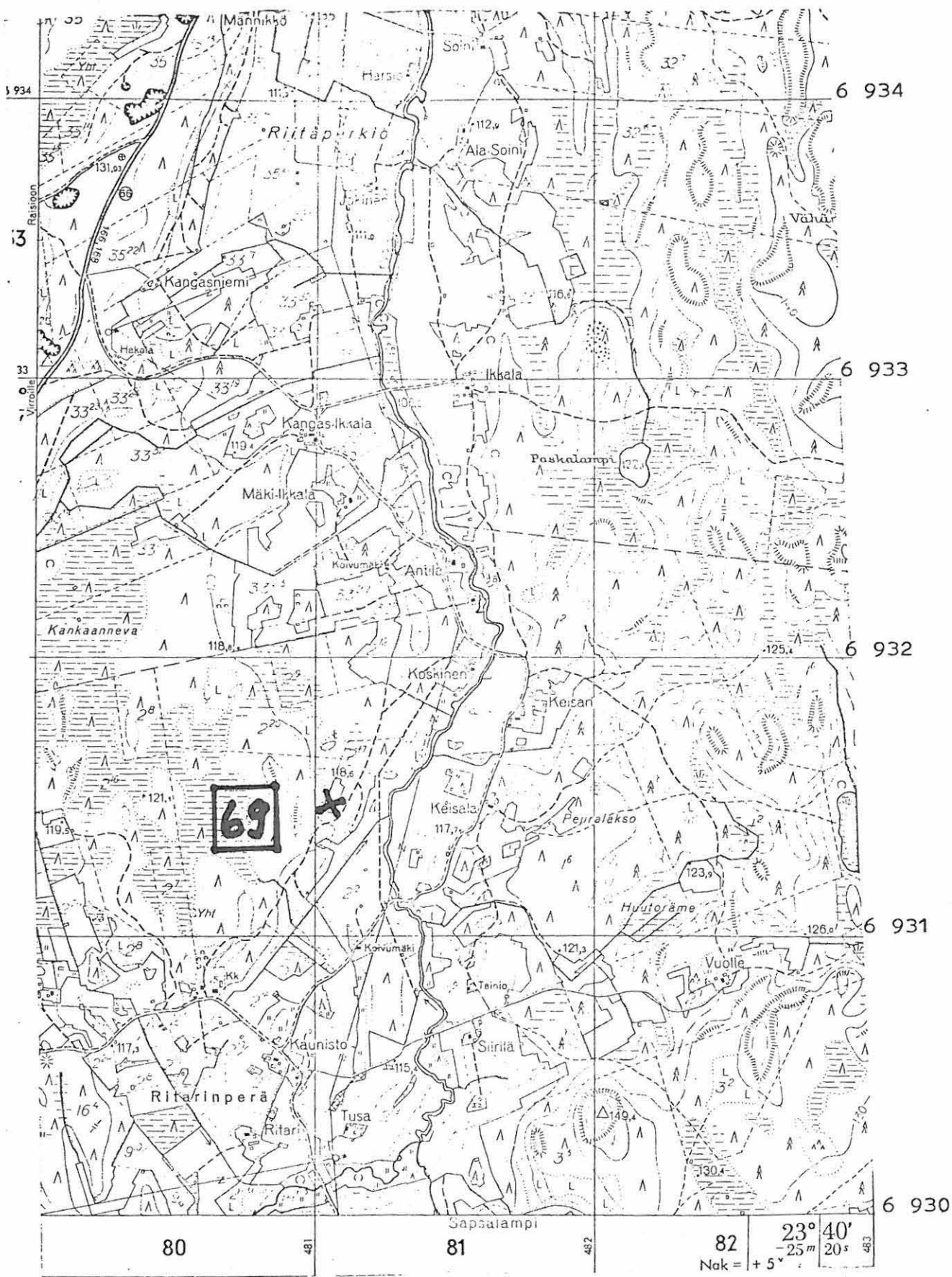
(ote top.kartasata N:o 2223 05, Kontiainen. 1:20 000)

- 1) Esihistoriallisen kohteen tarkastus: kunta ALAVUS NO 69
- 2) Nimi Perkiönmäki 3) Kohteen laatu kivik. löytöpaikka
- 4) Kylä, kylänosa Sapsalampi, Ritariinmäki
- 5) Tila, palsta, Rno Ritari (?) 2:9
- 6) Omistaja, vuokraaja osoite Erkki Koivumäki os. 63340 Sapsalampi
 2223 08 Ristiinkäypä lp. ?
- 7) Peruskartta, x= 6931 46, y= 481 04, z= 115-120
- 8) Sijainti sanallisesti (talot, tiet, vesistöt) I)
- 10) Maasto (laatu, muoto, maaperä, kasvillisuus, rakennukset, hiekkakuopat) I)
- 11) Mj:n kuvaus I)
- 12) Arvioitu laajuus
- 13) Luokitusehdotus perusteluineen I)

- 14) Ehdotus suoja-alueeksi
- 15) Karttaluonnokset, piirrokset
- 16) Valokuvat
- 17) Löydöt (suluissa aikaisemmat) .. (12095 kaksoishakku.)
- 18) Kosketus maanomistajaan opas
- 19) Havaintomahdollisuudet
- 20) Lähteet (aika, ilmoitus, kirjallisuus, top-arkisto ym.) I)
- 21) Tarkastukset, tutkimukset (ala) I)
- 22) Lähilöydöt
- 23) Perimätieto
- 24) Huomautuksia I)
- 25) Tarkastanut: / 10. 1976 Markku Torvinen

1) Tarvittaessa käytetään liitteitä;
 kiinnitettävä nitojalla tähän.

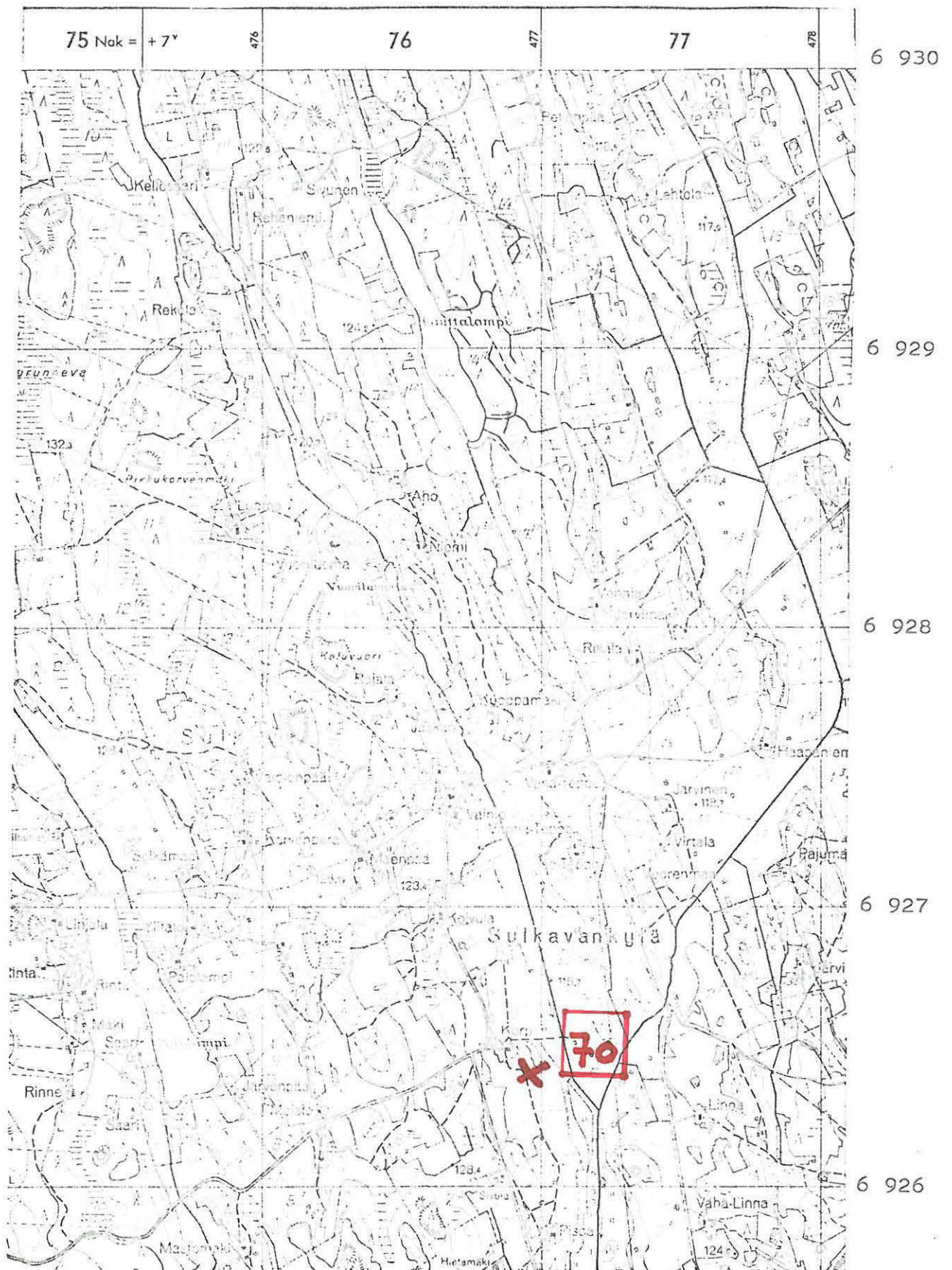
ALAVUS 69



(ote top.kartasta N:o 2223 08, Ristiinkäypä. 1:20 000)

- 14) Ehdotus suoja-alueeksi
- 15) Karttaluonnokset, piirrokset
- 16) Valokuvat
- 17) Löydöt (suluissa aikaisemmat) (12099 kourutaltilta)
- 18) Kosketus maanomistajaan opas
- 19) Havaintomahdollisuudet
- 20) Lähteet (aika, ilmoitus, kirjallisuus, top-arkisto ym.) I)
- 21) Tarkastukset, tutkimukset (ala) I)
- 22) Lähilöydöt
- 23) Perimätieto
- 24) Huomautuksia I)
- 25) Tarkastanut / 10. 1976 Markku Torvinen

I) Tarvittaessa käytetään liitteitä; kiinnitettävä nittojalla tähän.



(ote top.kartasta N:o 2223 04, Sulkavankylä. 1:20 000)

1) Esihistoriallisen kohteen tarkastus: kunta. ALAVUS NO 71

2) Nimi. Ilomäen koski 3) Kohteen laatu. kivik. löytöpaikka

4) Kylä, kylänosa. Sulkavankylä

5) Tila, palsta, Rno. Ilomäen koski (perattu W. 1948)

6) Omistaja, vuokraaja, osoite.

2223 04 Sulkavankylä

7) Peruskartta. x=, y=, z=

8) Sijainti sanallisesti (talot, tiet, vesistöt) I)

Lp. lienee mainitun karttalehden ruuduissa 77-78/23

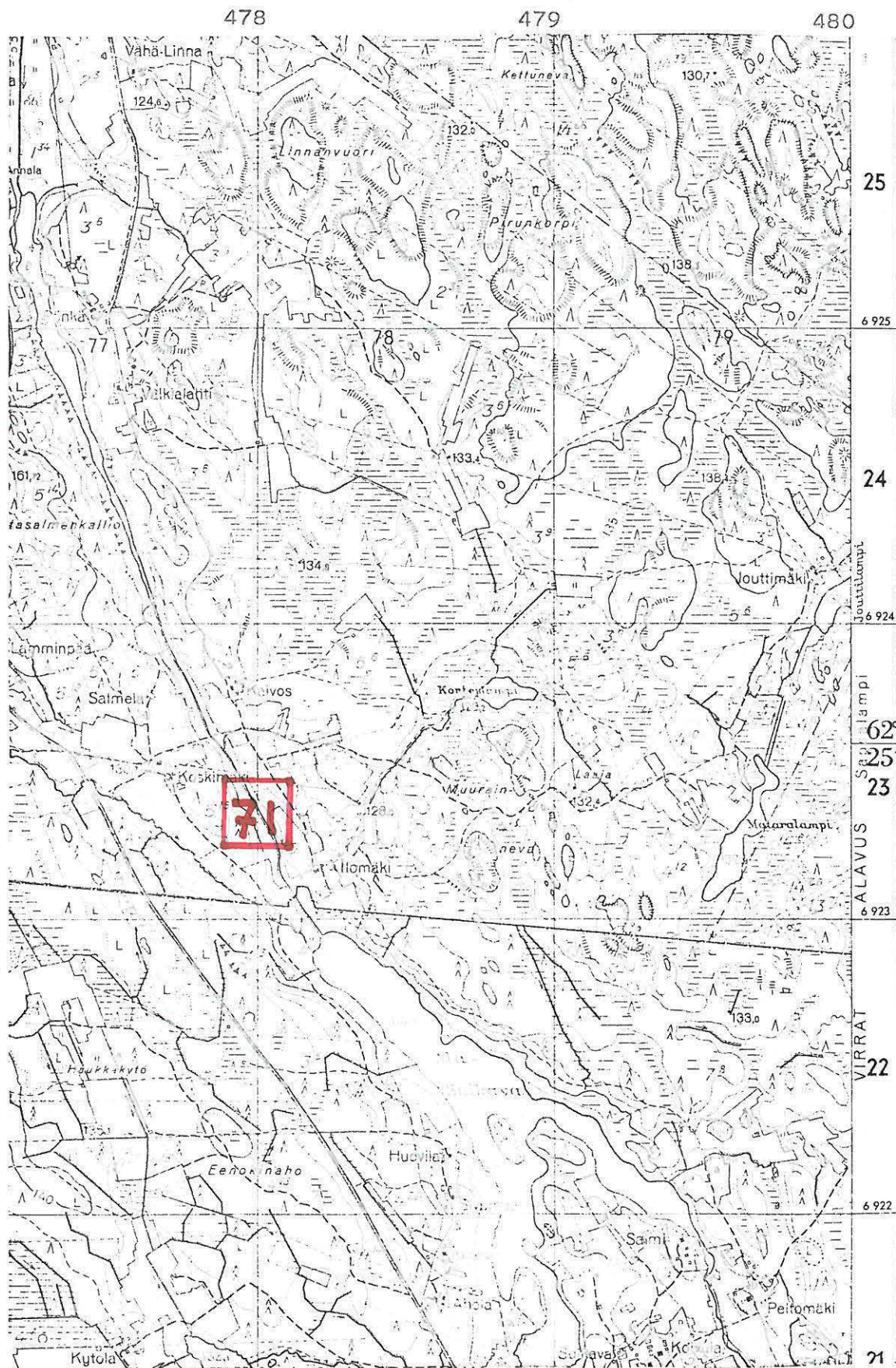
10) Maasto (laatu, muoto, maaperä, kasvillisuus, rakennukset, hiekkakuopat) I)

11) Mj:n kuvaus I)

12) Arvioitu laajuus.

13) Luokitusehdotus perusteluineen I)

- 14) Ehdotus suoja-alueeksi.....
 - 15) Karttaluonnokset, pi irrokset.....
 - 16) Valokuvat.....
 - 17) Löydöt (suluissa aikaisemmat)..... (12100 pohjalainen tasataltta)
 - 18) Kosketus maanomistajaan..... opas
 - 19) Havaintomahdollisuudet.....
 - 20) Lähteet (aika, ilmoitus, kirjallisuus, top-arkisto ym.) I)
 - 21) Tarkastukset, tutkimukset (ala) I)
 - 22) Lähilöydöt.....
 - 23) Perimätieto.....
 - 24) Huomautuksia I).....
 - 25) Tarkastanut .. /10 197. 6..... Markku Törvinen
- I) Tarvittaessa käytetään liitteitä; kiinnitettävä nitojalla tähän.



(ote top.kartasta N:o 2223 04, Sulkavankylä. 1:20 000)

1) Esihistoriallisen kohteen tarkastus: kunta... ALAVUS. NO... 72

2) Nimi, Saarimaa 3) Kohteen laatu, kivik. löytöpaikka

4) Kylä, kylänosa... Sydänmaa, Kuivaskylä

5) Tila, palsta, Rno... Saarimaa 13:19

6) Omistaja, vuokraaja, osoite.

7) Peruskartta, 2223 06 Alavuden asema t1. 6943 29, x= 472 17, y= 120, z=

8) Sijainti sanallisesti (talot, tiet, vesistöt) I)

10) Maasto (laatu, muoto, maaperä, kasvillisuus, rakennukset, hiekkakuopat) I)

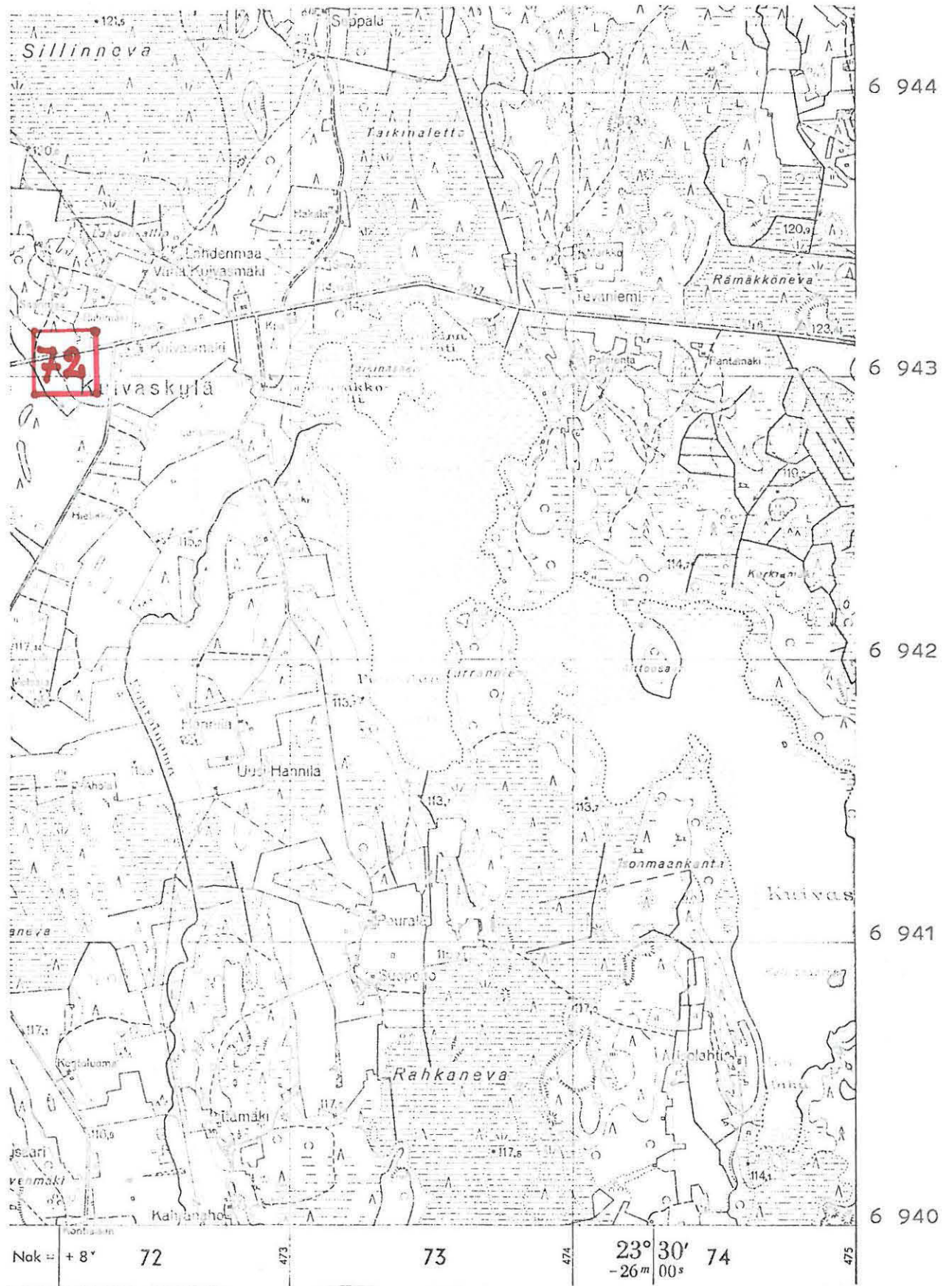
II) Mj:n kuvaus I)

12) Arvioitu laajuus.

13) Luokitusehdotus perusteluineen I)

- 14) Ehdotus suoja-alueeksi.....
- 15) Karttaluonnokset, piirrokset.....
- 16) Valokuvat.....
- 17) Löydöt (suluissa aikaisemmat)..... (12222 suiponsoikea reikäkivi)
- 18) Kosketus maanomistajaan..... opas
- 19) Havaintomahdollisuudet.....
- 20) Lähteet (aika, ilmoitus, kirjallisuus, top-arkisto y.m.) l)
- 21) Tarkastukset, tutkimukset (ala) l)
- 22) Lähilöydöt.....
- 23) Perimätieto.....
- 24) Huomautuksia l)
- 25) Tarkastanut..... / 10 1976 Markku Torvinen

l) Tarvittaessa käytetään liitteitä; kiinnitettävä nitojalla tähän.

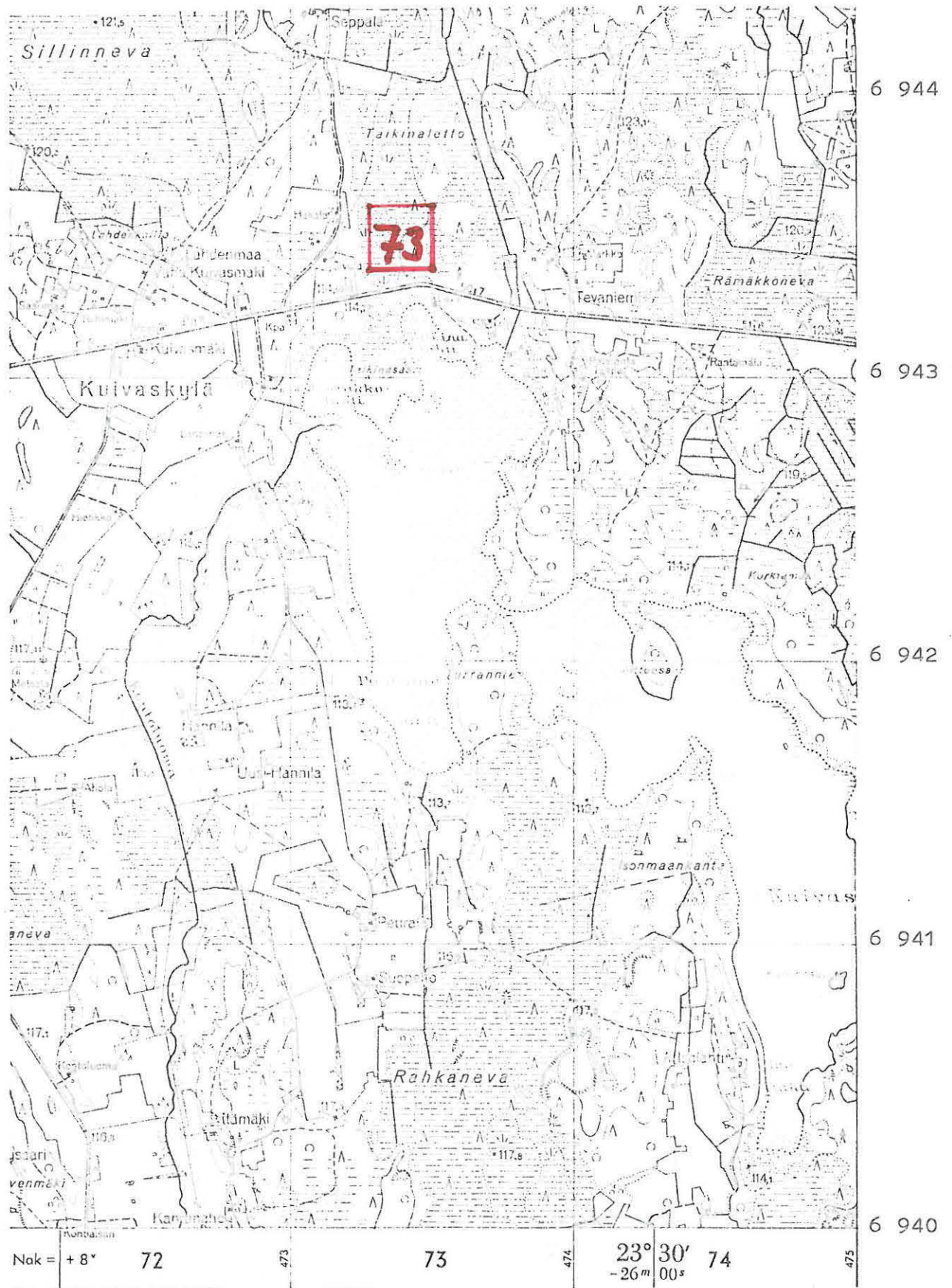


(ote top.kartasta N:o 2223 06, Alavuden asema. 1:20 000)

- I) Esihistoriallisen kohteen tarkastus: kunta ALAVUS NO 73
- 2) Nimi Leppälä 3) Kohteen laatu kivik. löytöpaikka
asuinpaikka ?
- 4) Kylä, kylänosa, Sydänmaa, Kuivaskylä
- 5) Tila, palsta, Rno Leppälä (?) 13:47 (Alanko ?)
- 6) Omistaja, vuokraaja, osoite
- 7) Peruskartta 2223 06 Alavuden asema tl. 6943 48, y= 473 10, z= 115-117,5
x=
- 8) Sijainti sanallisesti (talot, tiet, vesistöt) I)
- 10) Maasto (laatu, muoto, maaperä, kasvillisuus, rakennukset, hiekkakuopat) I)
hiekkapohjaista metsä- ja viljelysmaata
- II) Mj:n kuvaus I)
- 12) Arvioitu laajuus
- 13) Luokitusehdotus perusteluineen I)

- 14) Ehdotus suoja-alueeksi.....
- 15) Karttaluonnokset, piirrookset.....
- 16) Valokuvat.....
- 17) Löydöt (suluissa aikaisemmat)... (.13227 poikkikirves, aikaisemmin museoon tullu (?)
reikäse) 13228 keihäänkärki)
- 18) Kosketus maanomistajaan..... opas
- 19) Havaintomahdollisuudet..... heikot.....
- 20) Lähteet (aika, ilmoitus, kirjallisuus, top-arkisto ym.) I)
kertojina löytäjän veljet Assari ja Jalmari Leppälä sekä löytäjän veljen-
poika Erkki Leppälä, kaikki asuvat Sydänmaan Kuivaskylässä
löytäjä Alekski Leppälä kuollut
- 21) Tarkastukset, tutkimukset (ala) I)
- 22) Lähilöydöt.....
- 23) Perimätieto.....
- 24) Huomautuksia I) " lappuluettelossa" mainittu "melkein ehjä saviastia" (no
13227:n yhteydessä) kerrottiin löytyneen paikasta x= 6943 32, y=473 22, z=
n. 114, paikka kuivattavaa suota
- 25) Tarkastanut 27 / 9 1976 Markku Torvinen

I) Tarvittaessa käytetään liitteitä;
kiinnitettävä nitojalla tähän.



(ote top.kartasta N:o 2223 06, Alavuden asema. 1:20 000)

14) Ehdotus suoja-alueeksi.....

15) Karttaluonnokset, pi irrokset.....

16) Valokuvat.....

17) Löydöt (suluisa aikaisemmat)... (14712: 1. kiviaines (nuija ?)... 14712: 2 kiviyesi-
neen katkelma) Ip:ssä sanottiin nähdyn nokea ja hiiliä.

18) Kosketus maanomistajaan..... on..... opas maanomistaja

19) Havaintomahdollisuudet, heikot.....

20) Lähteet (aika, ilmoitus, kirjallisuus, top-arkisto y.m.) I)
top.arkisto, maanomistajan kertoma

21) Tarkastukset, tutkimukset (ala) I)

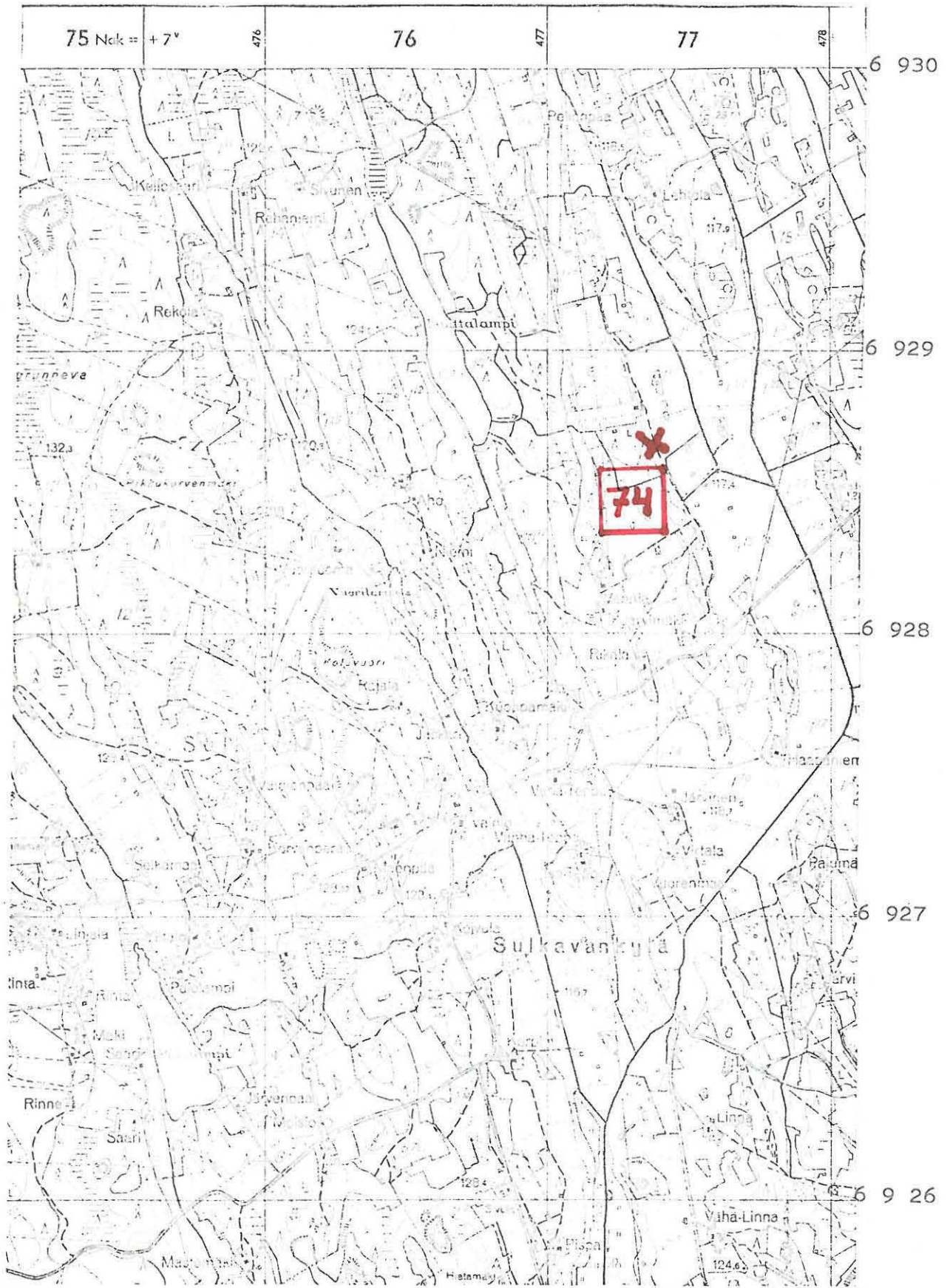
22) Lähilöydöt.....

23) Perimätieto.....

24) Huomautuksia I)

25) Tarkastanut 30 /9 1976 Markku Toiminen

I) Tarvi ttaessa käytetään liitteitä;
kiinnitettävä nitojalla tähän.



(ote top.kartasta N:o 2223 04, Sulkavankylä. 1:20 000)

1) Esihistoriallisen kohteen tarkastus: kunta..... ALAVUS NO 75.....

2) Nimi. Särkkä..... 3) Kohteen laatu. kivik. löytöpaikka.....

4) Kylä, kylänosa..... Rantatöysä.....

5) Tila, palsta, Rno. Särkkä.....

6) Omistaja, vuokraaja osoite..... Aili Rajala os. 63400 Alavus as.....

2223 09 Alavus lp. a: 6946 92 480 98 95-100
 A) Eruskartta....., x= b: 6946 90, y= 480 92, z= 95.....

8) Sijainti sanallisesti (talot, tiet, vesistöt) I).....

..... Lapuanjoen koillisrannalla, Kärppäkoski - Karsinakoski-tien varrella.....

10) Maasto (laatu, muoto, maaperä, kasvillisuus, rakennukset, hiekkakuopat) I).....

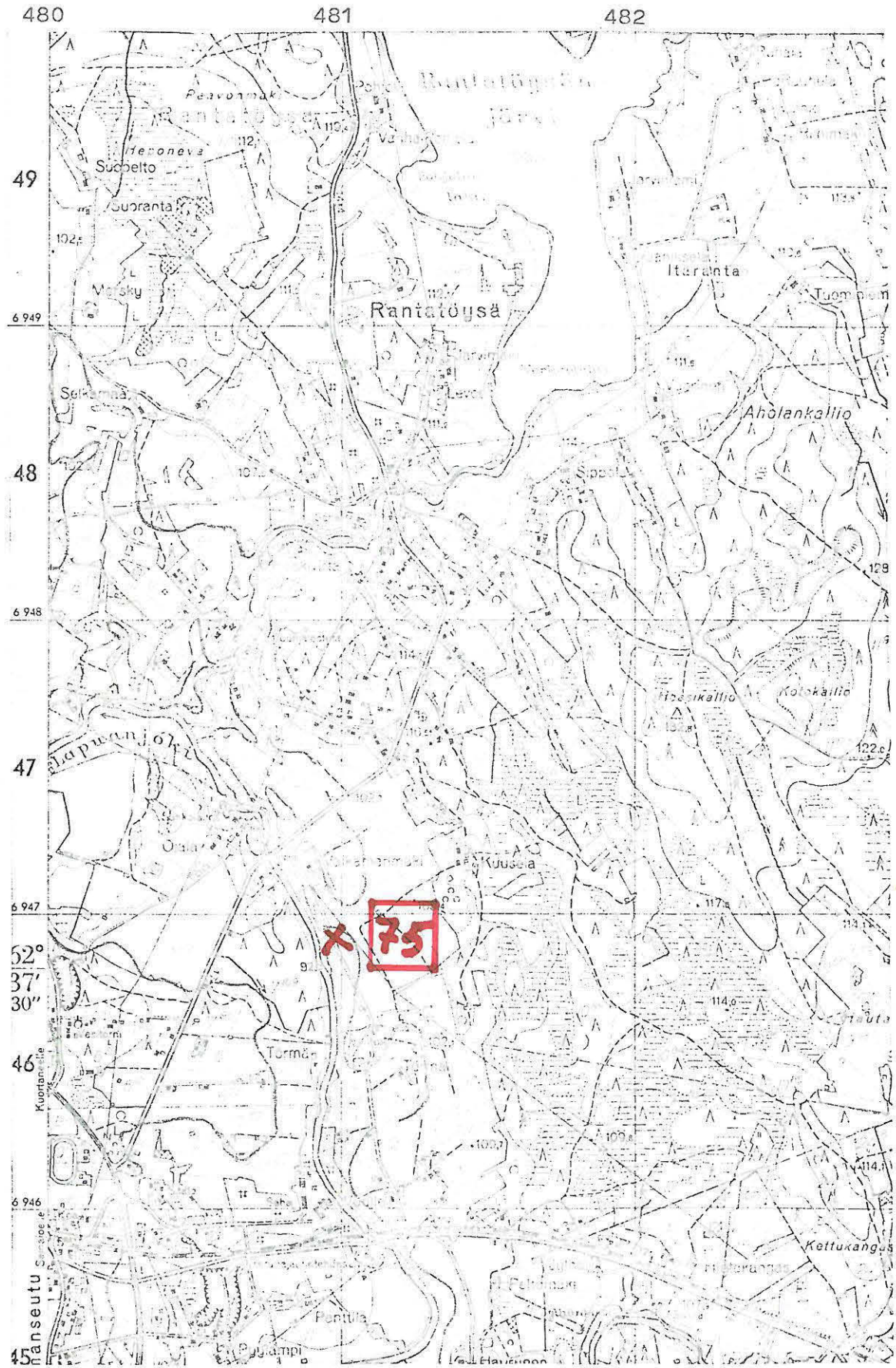
11) Mj:n kuvaus I)

12) Arvioitu laajuus.....

13) Luokitusehdotus perusteluineen I).....

- 14) Ehdotus suoja-alueeksi.....
- 15) Karttaluonnokset, piirrookset.....
- 16) Valokuvat.....
- 17) Löydöt (suluissa aikaisemmat). (a: 16985 korvokenuija, b: 16986 Rovaniemen tuura.)
- 18) Kosketus maanomistajaan..... on opas maanomistaja
- 19) Havaintomahdollisuudet..... kohtalaiset
- 20) Lähteet (aika, ilmoitus, kirjallisuus, top-arkisto ym.) I)
- 21) Tarkastukset, tutkimukset (ala)-I) Luho 1966 (?)
- 22) Lähilöydöt.....
- 23) Perimätieto.....
- 24) Huomautuksia I)
- 25) Tarkastanut 6. / 10 1976 Markku Torvinen

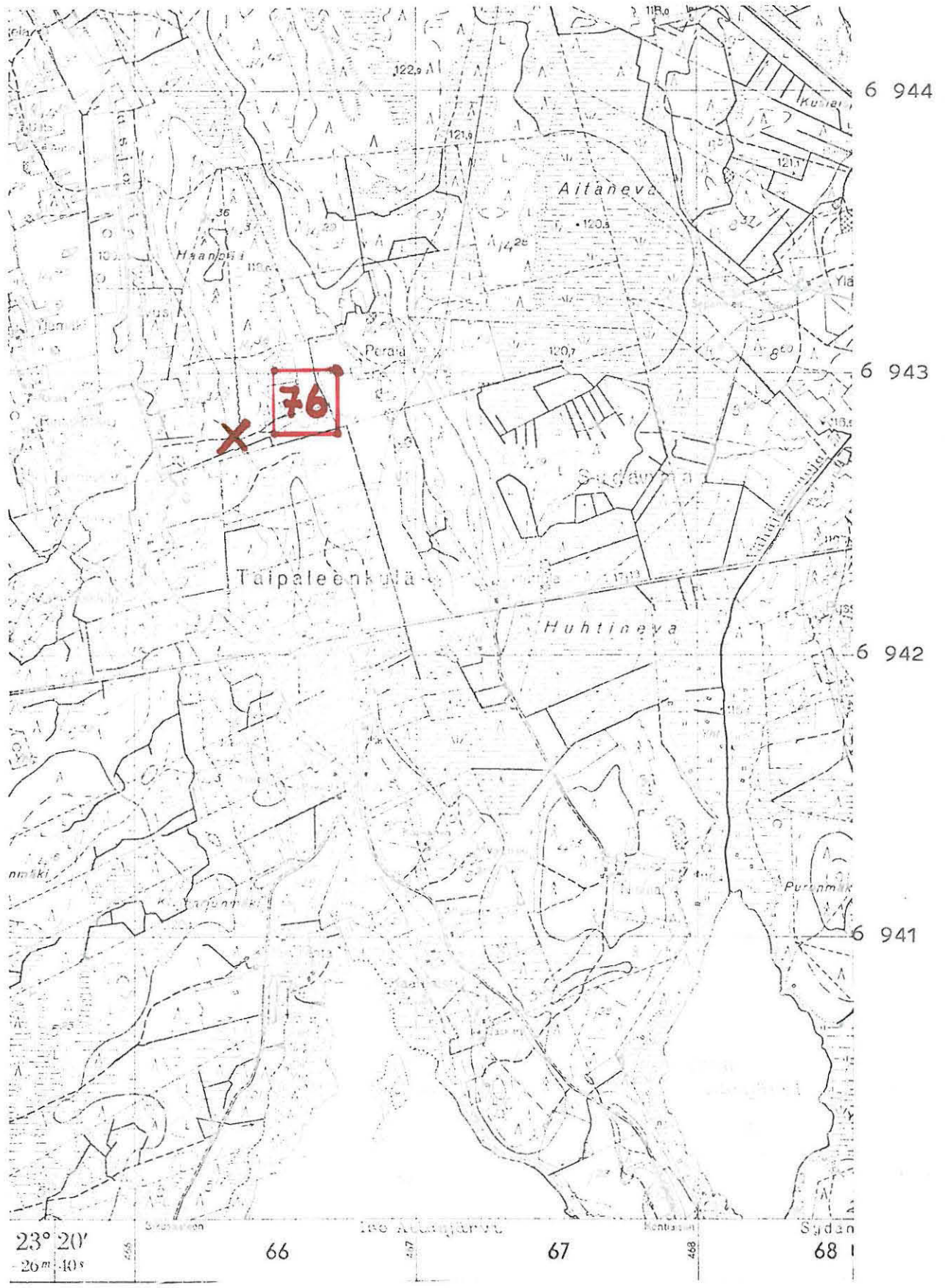
I) Tarvittaessa käytetään liitteitä; kiinnitettävä nitojalla tähän.



(ote top.kartasta N:o 2223 09, Alavus. 1:20 000)

- 14) Ehdotus suoja-alueeksi
- 15) Karttaluonnokset, piirrokset
- 16) Valokuvat:
- 17) Löydöt (sivulisa aikaisemmat) ... (.18131...liuskekörki..)
- 18) Kosketus maanomistajaan on opas maanomistajan poika
- 19) Havaintomahdollisuudet ... kohtalaiset
- 20) Lähteet (aika, ilmoitus, kirjallisuus, top-arkisto ym.) ¹⁾
- 21) Tarkastukset, tutkimukset (ala) ¹⁾
- 22) Lähilöydöt
- 23) Perimätieto
- 24) Huomautuksia ¹⁾
- 25) Tarkastanut 7 / 10 1976 Markku Torvinen.....

¹⁾ Tarvittaessa käytetään liitteitä;
kiinnitettyä nitotalla tähän.



(ote top.kartasta N:o 2223 03, Jääskänjärvi. 1:20 000)

1) Esihistoriallisen kohteen tarkastus: kunta ALAVUS NO 77

2) Nimi Sepponen 3) Kohteen laatu kivik. löytöpaikka

4) Kylä,kylänosa Rantatöysä Sepposenmäki

5) Tila,palsta,Rno Sepponen 8:14

6) Omistaja,vuokraaja,osoite mv. Markku Sepponen, 63410 Rantatöysä

7) Peruskartta 2223_06 Alavuden asema ,x= 6950_00 ,y= 479_64 ,z= 115-120

8) Sijainti kirkosta tms.

9) Sijainti sanallisesti (talot,tiet,vesistöt)¹⁾

10) Maasto (laatu,muoto,maaperä,kasvillisuus,rakennukset,hiekkakuopat)¹⁾

11) Mj:n kuvaus ¹⁾

12) Arvioitu laajuus:

13) Luokitusehdotus perusteluineen ¹⁾

14) Ehdotus suoja-alueeksi -----

15) Karttaluonnokset, piirrokset -----

16) Valokuvat: -----

17) Löydöt (suluissa aikaisemmat) 19958 reikäkivi -----

18) Kosketus maanomistajaan on opas -----

19) Havaintomahdollisuudet -----

20) Lähteet (aika, ilmoitus, kirjallisuus, top-arkisto ym.)¹⁾ -----
löytäjän kertoma -----

21) Tarkastukset, tutkimukset (ala)¹⁾ -----

22) Lähilöydöt: ks. ALAVUS NO:t 2, 15 ja 16 -----

23) Perimätieto -----

24) Huomautuksia ¹⁾ -----

25) Tarkastanut / 10 1976 Markku Torvinen -----

1) Tarvittaessa käytetään liitteitä;
kiinnitettävä nitojalla tähän!



(ote top.kartasta N:o 2223 06, Alavuden asema, 1:20 000)

- 1) Esihistoriallisen kohteen tarkastus: kunta _ ALAVUS _ NO 78 _ _ _ _ _

- 2) Nimi _ Kallio _ _ _ _ _ 3) Kohteen laatu kivikl löytöpaikka (2) _ _
- 4) Kylä, kylänosa _ Sapsalampi _ _ _ _ _
- 5) Tila, palsta, Rno _ Kallio 18:10 _ _ _ _ _
- 6) Omistaja, vuokraaja, osoite _ _ _ _ _

- 7) Peruskartta _ 2223 05 Kontiaänen _ _ t1. , x= 6930 18 , y= 477 16 , z= n, 125 _
- 8) Sijainti kirkosta tms. _ _ _ _ _
- 9) Sijainti sanallisesti (talot, tiet, vesistöt)¹⁾ _ _ _ _ _

- 10) Maasto (laatu, muoto, maaperä, kasvillisuus, rakennukset, hiekkakuopat)¹⁾ _ _ _ _ _

- 11) Mj:n kuvaus ¹⁾ _ _ _ _ _

- 12) Arvioitu laajuus: _ _ _ _ _
- 13) Luokitusehdotus perusteluineen ¹⁾ _ _ _ _ _

14) Ehdotus suoja-alueeksi -----

15) Karttaluonnokset, piirrokset -----

16) Valokuvat: -----

17) Löydöt (suluissa aikaisemmat) 19964 taltta, jota käytetty myöhemmin
kovasiimena -----

18) Kosketus maanomistajaan ----- opas -----

19) Havaintomahdollisuudet -----

20) Lähteet (aika, ilmoitus, kirjallisuus, top-arkisto ym.)¹⁾ -----

21) Tarkastukset, tutkimukset (ala)¹⁾ -----

22) Lähilöydöt: -----

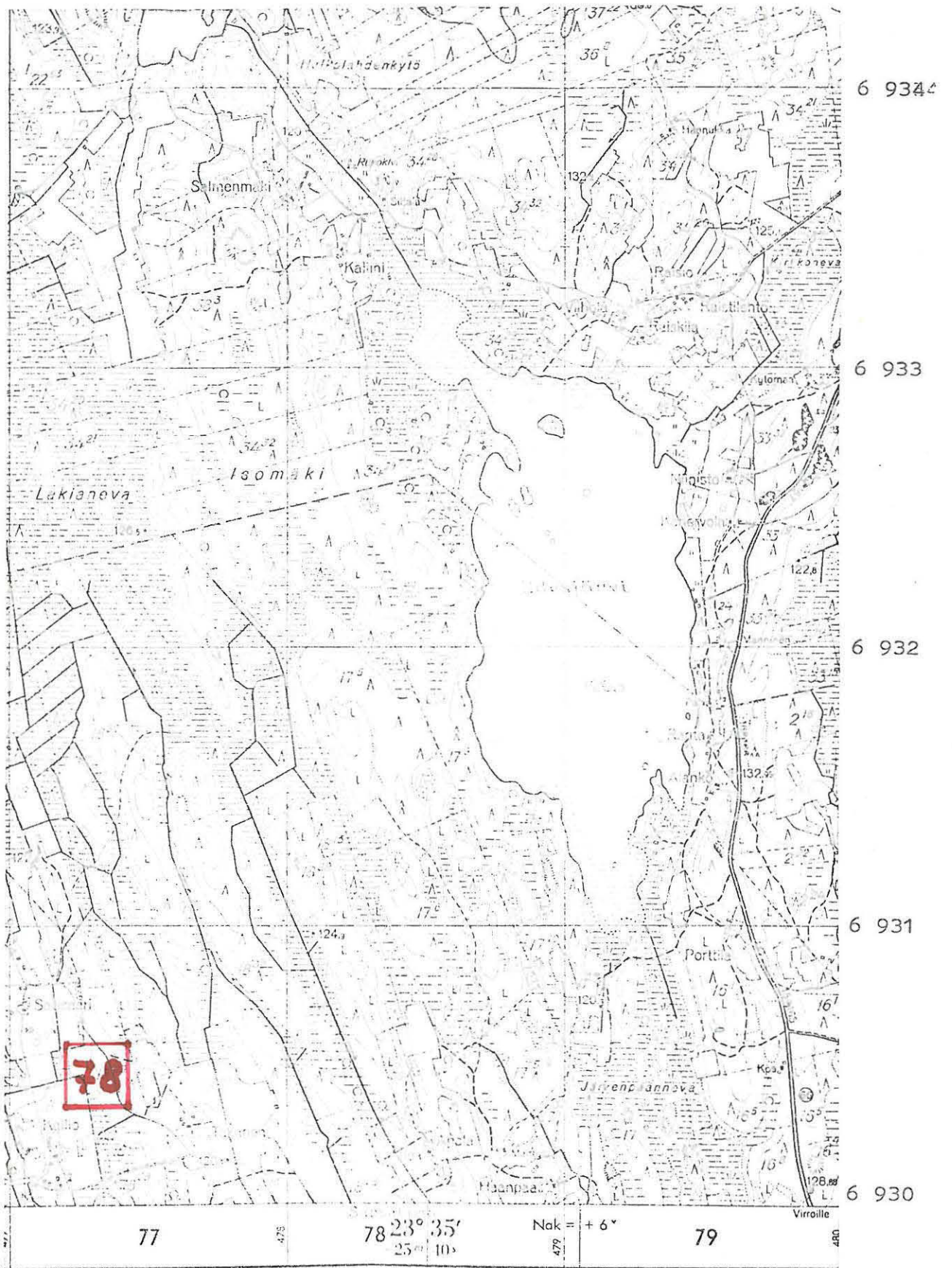
23) Perimätieto -----

24) Huomautuksia ¹⁾ Esine mainitulta tilalta huutokaupasta, lahj. mv -----

Matti Pyylampi, os 63340 Sapsalampi -----

25) Tarkastanut / 10 197 6 Markku Torvinen -----

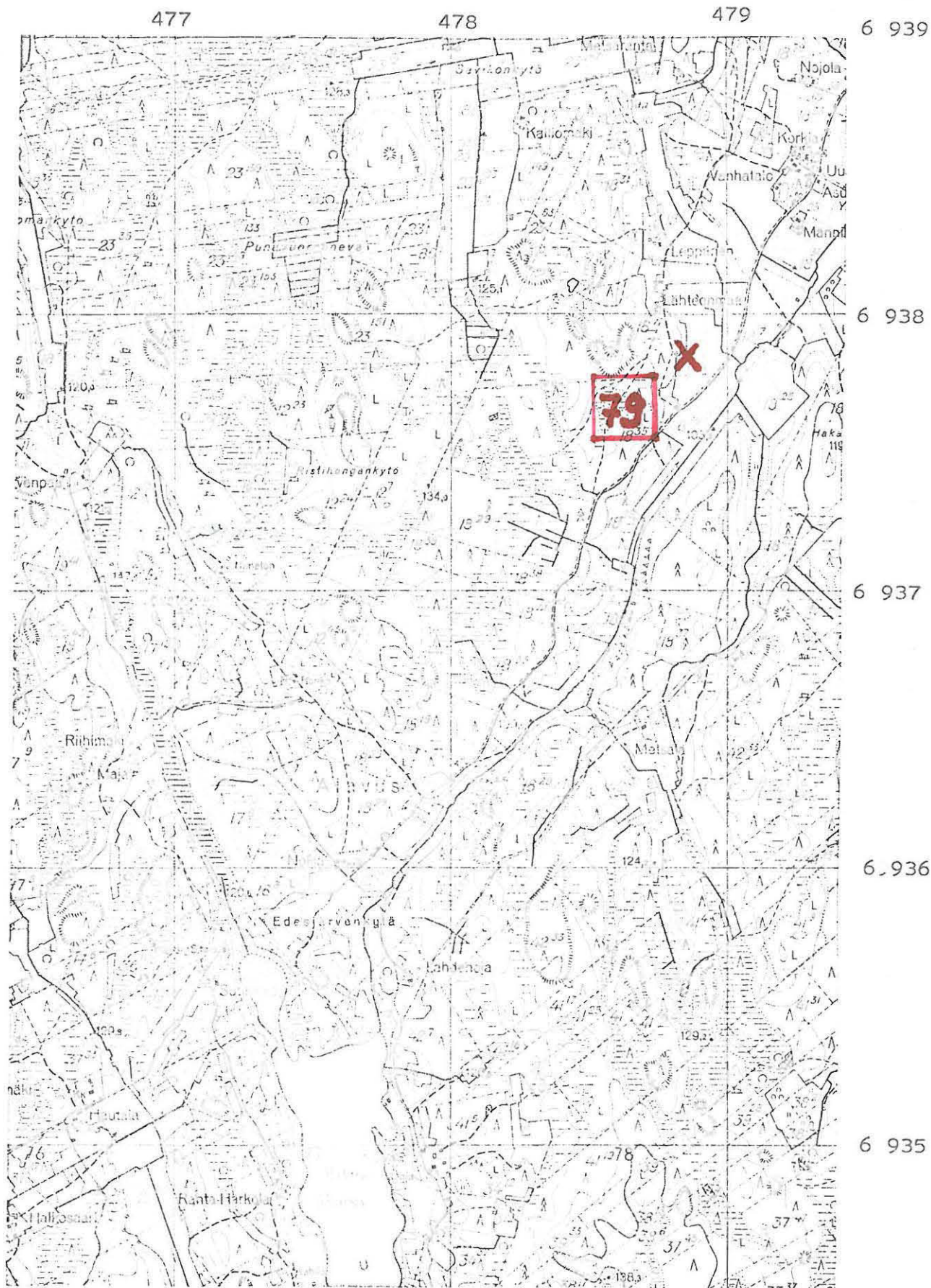
1)
Tarvittaessa käytetään liitteitä;
kiinnitettävä nitojalla tähän!



(ote top.kartasta N:o 2223 05, Kontiainen. 1:20 000)

- 14) Ehdotus suoja-alueeksi
- 15) Karttaluonnokset, piirrokset
- 16) Valokuvat:
- 17) Löydöt (siviilise aikaisemmat) ... (.Satakunnan museo 8464 poikkikirves)
- 18) Kosketus maanemittajaan opas
- 19) Havaintomahdollisuudet heikot.....
- 20) Lähteet (aika, ilmoitus, kirjallisuus, top-arkisto ym.) ¹⁾
- 21) Tarkastukset, tutkimukset (ala) ¹⁾
- 22) Lähtökohdat:
- 23) Perimätieto
- 24) Huomautuksia ¹⁾
- 25) Tarkastanut 1 / 10 1976 Markku Torvinen

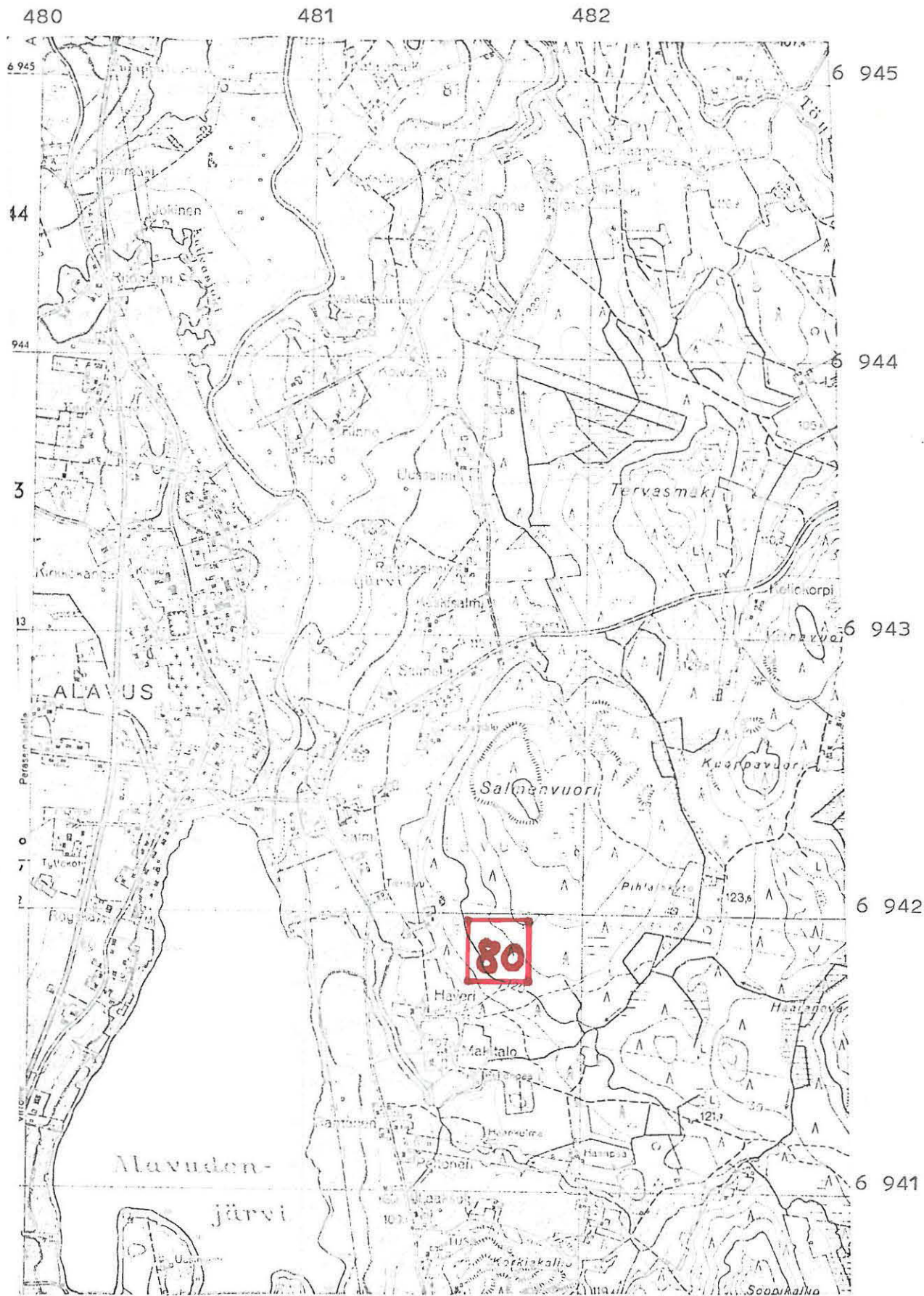
1) Tarvittaessa käytetään liitteitä;
kiinnitettäväksi nitotalla tähän.



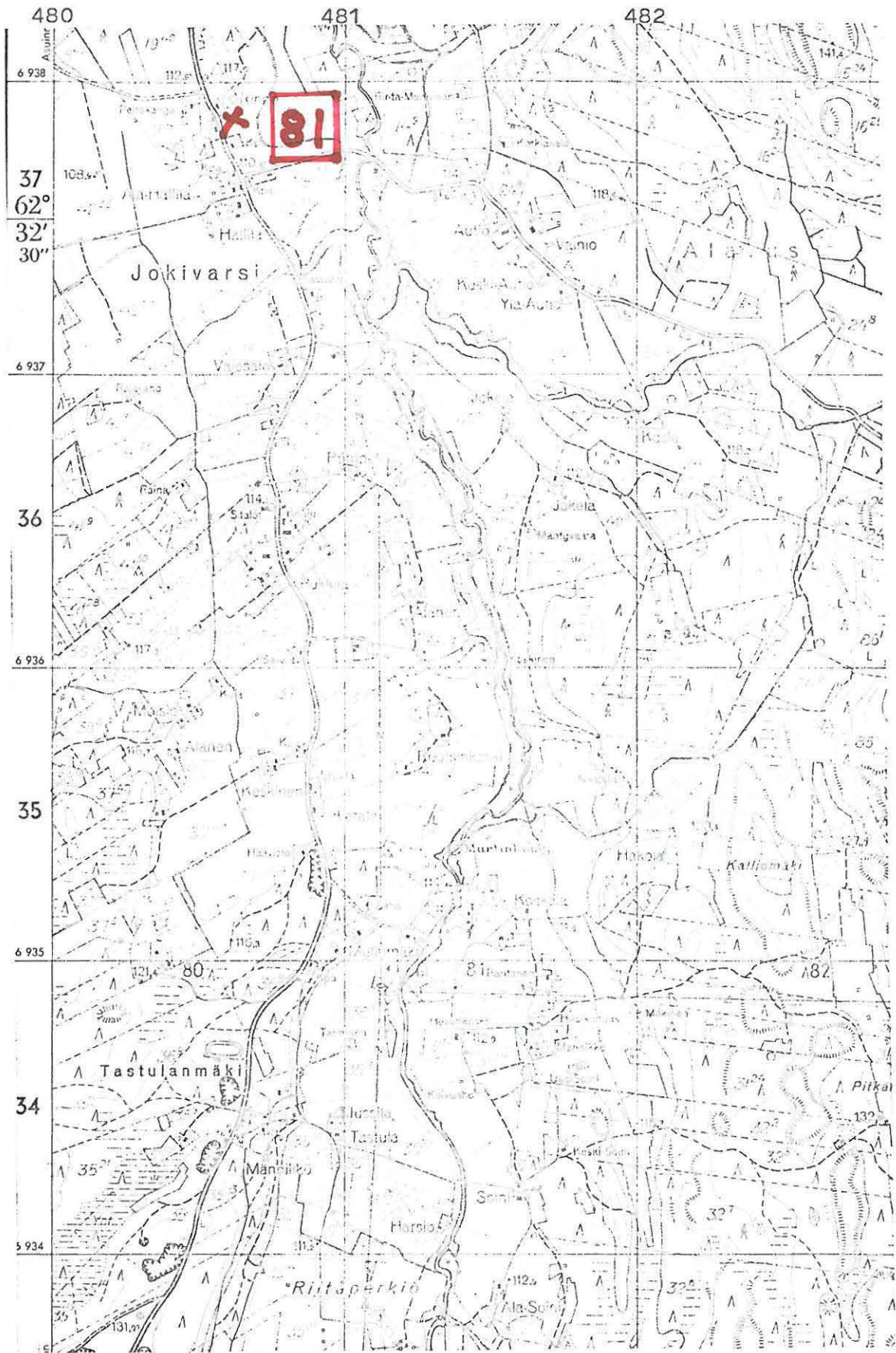
(ote top. kartasta N:o 2223 05, Kontiainen. 1:20 000)

- 14) Ehdotus suoja-alueeksi
- 15) Karttaluonnokset, piirrokset
- 16) Valokuvat:
- 17) Löydöt (suluisia aikaisemmat) (Satakunnan museo 8465 tasataltta)
- 18) Kosketus maanomistajaan opas
- 19) Havaintomahdollisuudet
- 20) Lähteet (aika, ilmoitus, kirjallisuus, top-arkisto ym.) ¹⁾
- 21) Tarkastukset, tutkimukset (ala) ¹⁾
- 22) LähiLöydöt:
- 23) Perimätieto
- 24) Huomautuksia ¹⁾
- 25) Tarkastanut / 10 197 6Markku Torvinen.....

¹⁾ Tarvittaessa käytetään liitteitä:
 kiinnitettyä niteläitä tähän.



(ote top. kartasta N:o 2223 09, Alavus. 1:20 000)



(ote top.kartasta N:O 2223 08, Ristiinkäypä. 1:20 000)

- 14) Ehdotus suoja-alueeksi _____

- 15) Karttaluonnokset, piirrokset _____
- 16) Valokuvat: _____

- 17) Löydöt (suluissa aikaisemmat) _____ (Alavuden museo lattea reikäkivi)

- 18) Kosketus maanomistajaan _____ opas _____
- 19) Havaintomahdollisuudet _____
- 20) Lähteet (aika, ilmoitus, kirjallisuus, top-arkisto ym.)¹⁾ _____

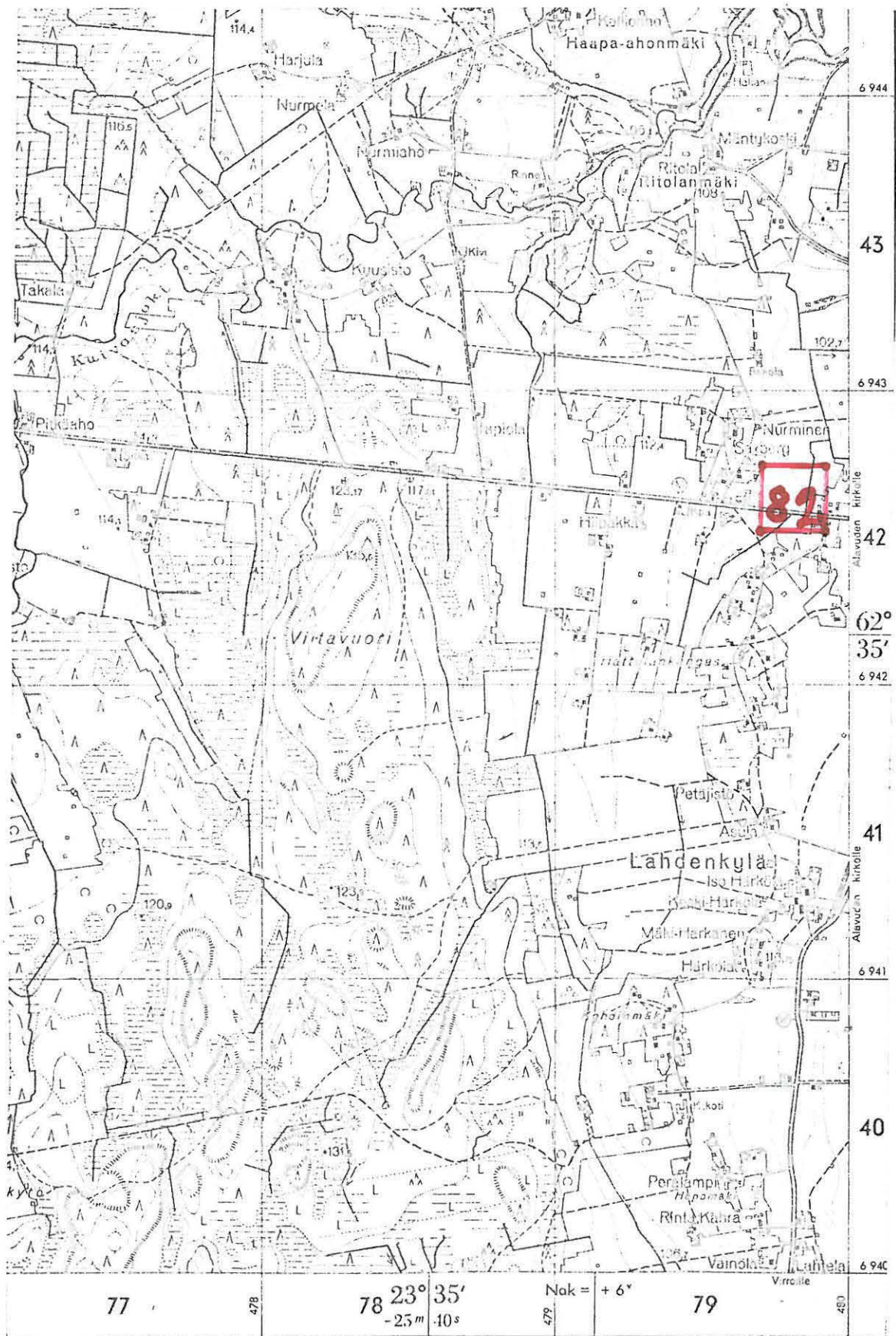
- 21) Tarkastukset, tutkimukset (ala)¹⁾ _____

- 22) Lähilöydöt: _____
- 23) Perimätieto _____

- 24) Huomautuksia ¹⁾ _____

- 25) Tarkastanut / 197 _____

1)
Tarvittaessa käytetään liitteitä;
kiinnitettävä nitojalla tähän!



(ote top.kartasta N:o 2223 06, Alavuden asema. 1:20 000)

- 14) Ehdotus suoja-alueeksi _____

- 15) Karttaluonnokset, piirroksat _____
- 16) Valokuvat: _____

- 17) Löydöt (suluissa aikaisemmat) (Alavuden museo liuskekärjen katkelma)

- 18) Kosketus maanomistajaan _____ opas _____
- 19) Havaintomahdollisuudet _____
- 20) Lähteet (aika, ilmoitus, kirjallisuus, top-arkisto ym.)¹⁾ _____

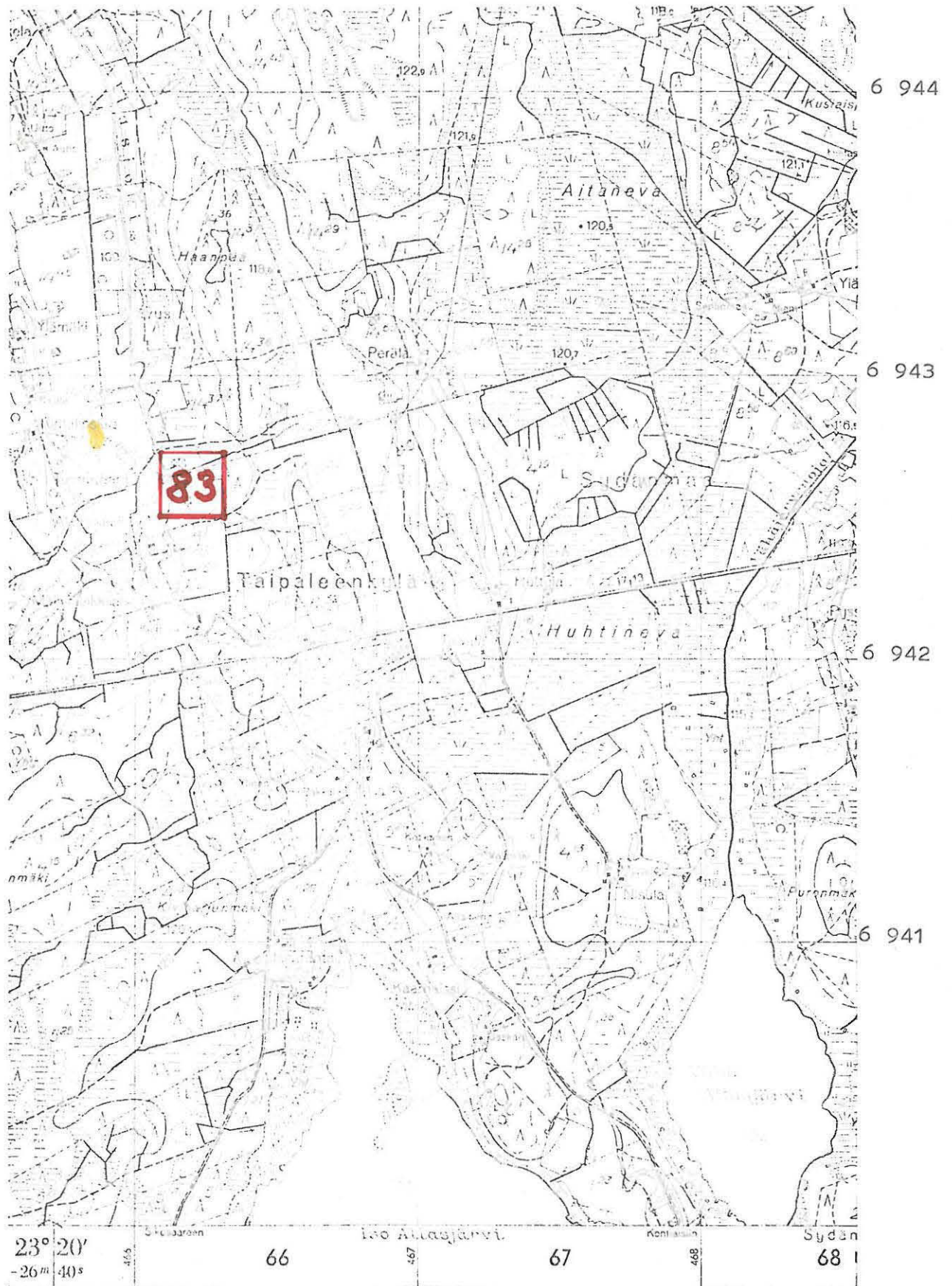
- 21) Tarkastukset, tutkimukset (ala)¹⁾ _____

- 22) Lähilöydöt: _____
- 23) Perimätieto _____

- 24) Huomautuksia¹⁾ _____

- 25) Tarkastanut / 10 197 6 _____ Markku Torvinen _____

1) Tarvittaessa käytetään liitteitä;
 kiinnitettävä nitojalla tähän!



(ote top.kartasta N:o 2223 03, Jääskänjärvi. 1:20 000)

- 1) Esihistoriallisen kohteen tarkastus: kunta ALAVUS NO 84
- 2) Nimi Runnako 3) Kohteen laatu kivik. löytöpaikka
- 4) Kylä,kylänosa Sydänmaa, Vehkakoski
- 5) Tila,palsta,Rno Runnako
- 6) Omistaja,vuokraaja,osoite Tuomas Runnako (?)
- 2223 02 Timanttimaalla tl.
- 7) Peruskartta ,x= 6933 70,y= 469 98 ,z= n. 120
- 8) Sijainti kirkosta tms.
- 9) Sijainti sanallisesti (talot,tiet,vesistöt)¹⁾
- 10) Maasto (laatu,muoto,maaperä,kasvillisuus,rakennukset,hiekkakuopat)¹⁾
- 11) Mj:n kuvaus ¹⁾
- 12) Arvioitu laajuus:
- 13) Luokitusehdotus perusteluineen ¹⁾

14) Ehdotus suoja-alueeksi _____

15) Karttaluonnokset, piirrokset _____

16) Valokuvat: _____

17) Löydöt (suluissa aikaisemmat) (Alavuden museo pohjal. tasataltta, _____
kovanin _____

18) Kosketus maanomistajaan _____ opas _____

19) Havaintomahdollisuudet _____

20) Lähteet (aika, ilmoitus, kirjallisuus, top-arkisto ym.)¹⁾ _____

21) Tarkastukset, tutkimukset (ala)¹⁾ _____

22) Lähilöydöt: _____

23) Perimätieto _____

24) Huomautuksia ¹⁾ _____

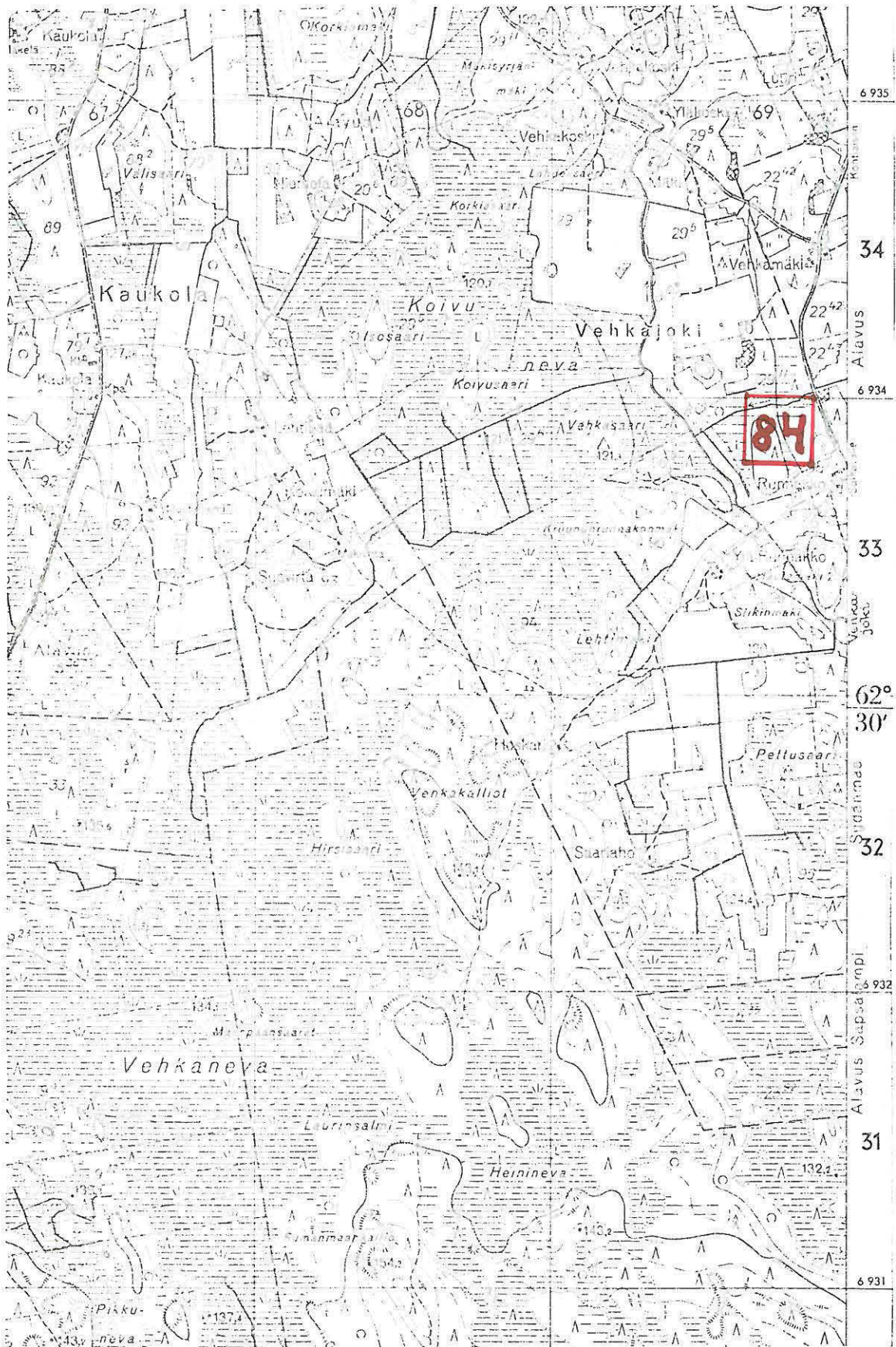
25) Tarkastanut / 10 1976 Markku Torvinen _____

1) Tarvittaessa käytetään liitteitä;
kiinnitettävä nitojalla tähän!

468

469

470



(ote top.kartasta N:o 2223 02, Timanttima. 1:20 000)

14) Ehdotus suoja-alueeksi _____

15) Karttaluonnokset, piirrokset _____

16) Valokuvat: _____

17) Löydöt (suluissa aikaisemmat) (Alavuden museo kaksoistatista) _____

18) Kosketus maanomistajaan _____ on _____ opas maanomistaja _____

19) Havaintomahdollisuudet _____ kohtalaiset _____

20) Lähteet (aika, ilmoitus, kirjallisuus, top-arkisto ym.)¹⁾ _____

_____ löytäjän = maanomistajan kertoma _____

21) Tarkastukset, tutkimukset (ala)¹⁾ _____

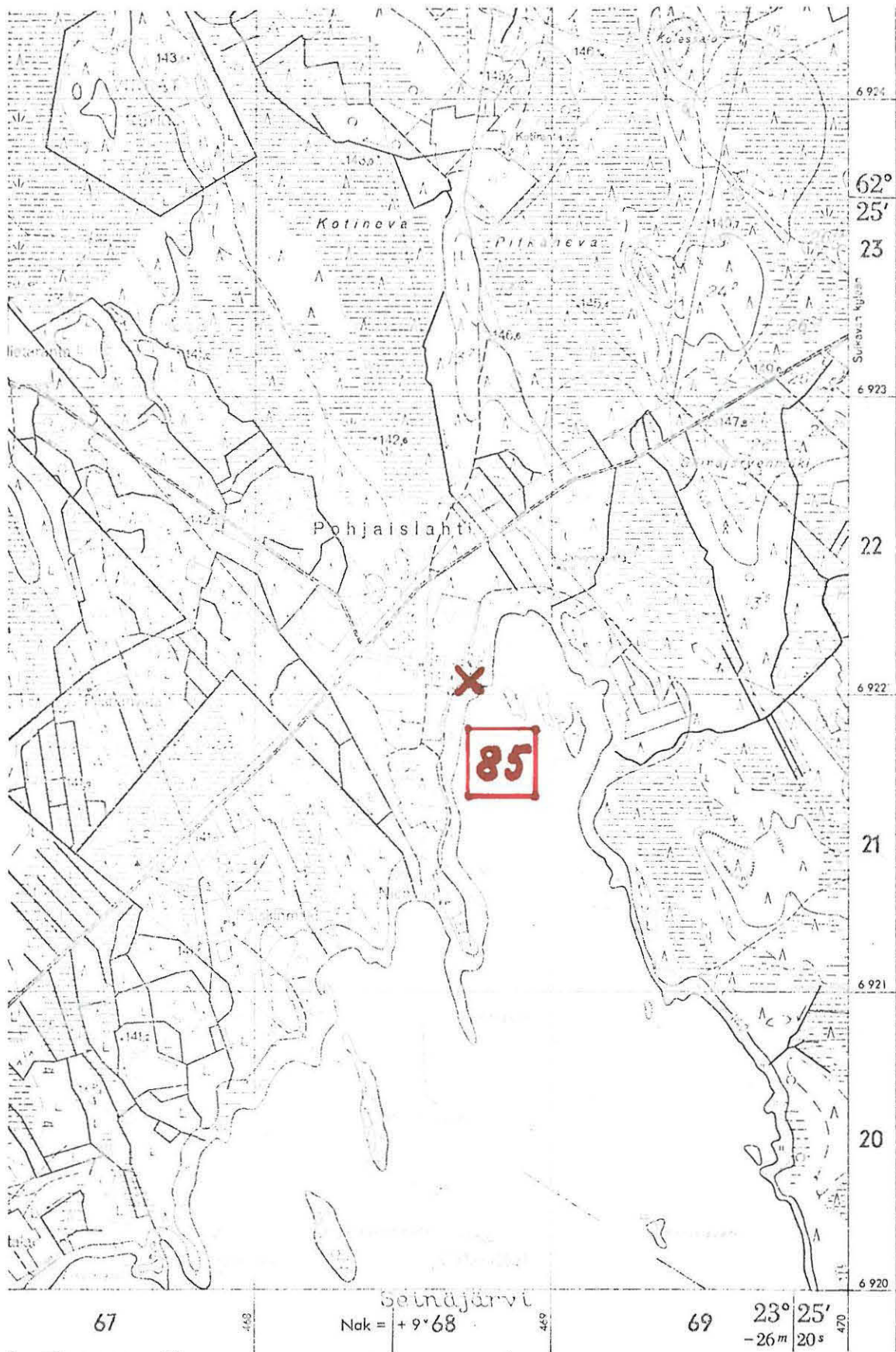
22) Lähilöydöt: _____

23) Perimätieto _____

24) Huomautuksia ¹⁾ Esineen löysi maanomistaja eikä Veijo Viitala kuten "lap-
puluettelossa kerrotaan. Esine löytyi tierumpua tehdessä _____

25) Tarkastanut 6 / 10 1976 Markku Torvonen _____

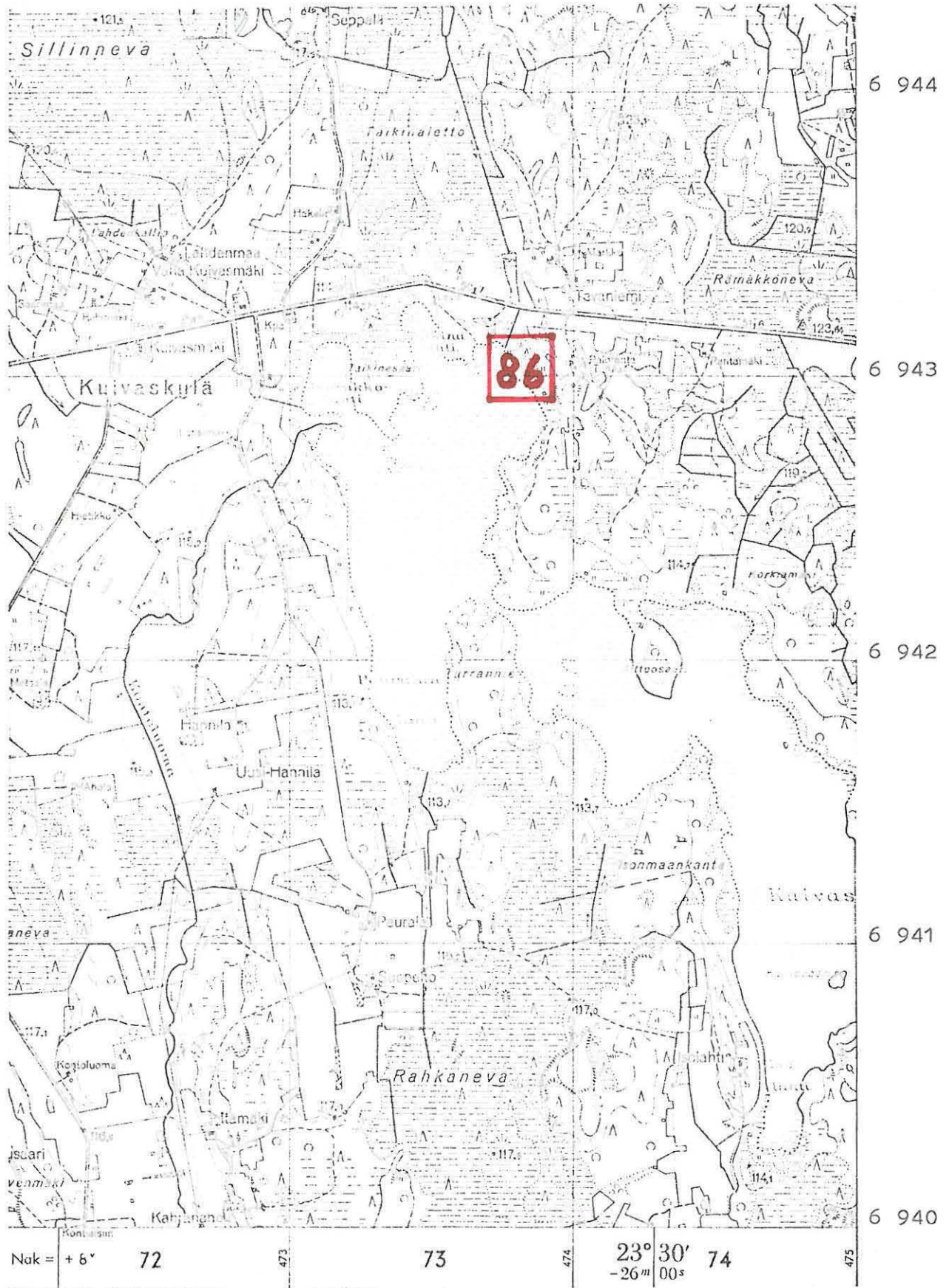
1)
Tarvittaessa käytetään liitteitä;
kiinnitettävä nitojalla tähän!



(ote top.kartasta N:o 2223 01, Juupakylä, 1:20 000)

- 14) Ehdotus suoja-alueeksi _ _ _ _ _
_ _ _ _ _
- 15) Karttaluonnokset, piirroksat _ _ _ _ _
- 16) Valokuvat: _ _ _ _ _
_ _ _ _ _
- 17) Löydöt (suluissa aikaisemmat) _ (Alamuden museo pallonuija) _ _ _ _ _
_ _ _ _ _
- 18) Kosketus maanomistajaan _ _ _ _ _ opas _ _ _ _ _
- 19) Havaintomahdollisuudet _ _ _ _ _
- 20) Lähteet (aika, ilmoitus, kirjallisuus, top-arkisto ym.)¹⁾ _ _ _ _ _
_ _ _ _ _
_ _ _ _ _
_ _ _ _ _
_ _ _ _ _
_ _ _ _ _
_ _ _ _ _
_ _ _ _ _
- 21) Tarkastukset, tutkimukset (ala)¹⁾ _ _ _ _ _
_ _ _ _ _
- 22) Lähilöydöt: _ _ _ _ _
- 23) Perimätieto _ _ _ _ _
_ _ _ _ _
- 24) Huomautuksia ¹⁾ _ _ _ _ _
_ _ _ _ _
- 25) Tarkastanut /10 1976 Markku Torvinen _ _ _ _ _

1)
Tarvittaessa käytetään liitteitä;
kiinnitettävä nitojalla tähän!



ote top.kartasta N:o 2223 06, Alavuden asema. 1:20 000)

14) Ehdotus suoja-alueeksi -----

15) Karttaluonnokset, piirrokset -----

16) Valokuvat: -----

17) Löydöt (suluissa aikaisemmat) (Alavudemn museo poikkikirves) -----

18) Kosketus maanomistajaan ----- opas -----

19) Havaintomahdollisuudet -----

20) Lähteet (aika, ilmoitus, kirjallisuus, top-arkisto ym.)¹⁾ -----

21) Tarkastukset, tutkimukset (ala)¹⁾ -----

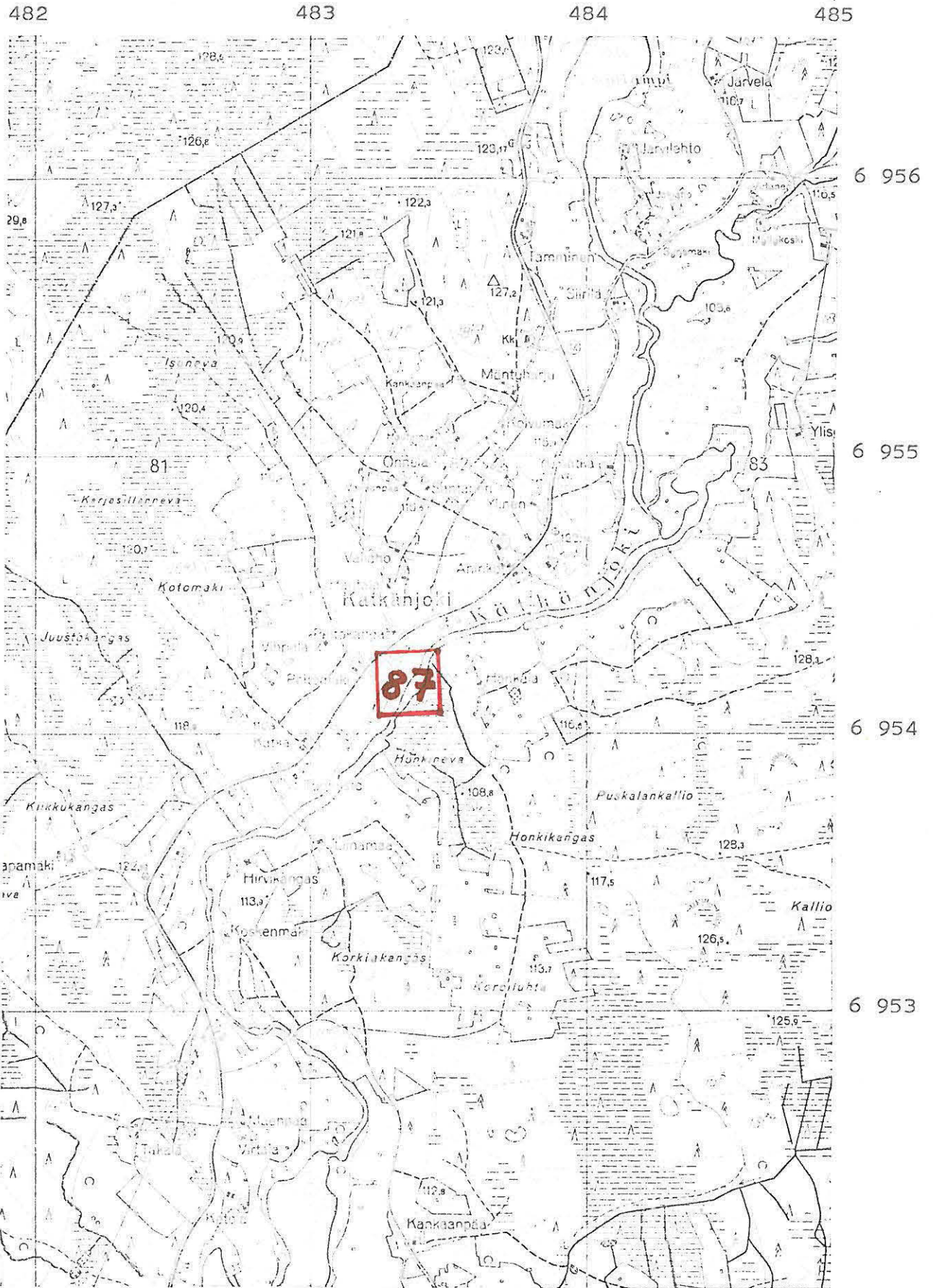
22) Lähilöydöt: -----

23) Perimätieto -----

24) Huomautuksia ¹⁾ -----

25) Tarkastanut /10 1976 Markku Torvinen -----

1)
Tarvittaessa käytetään liitteitä;
kiinnitettävä nitojalla tähän!



(ote top. kartasta:2224 07, Kätkänjoki. 1:20 000)

1) Esihistoriallisen kohteen tarkastus: kunta ALAVUS NO 881

2) Nimi Hautavainio 3) Kohteen laatu kivik. löytöpaikka

4) Kylä, kylänosa Sapsalampi

5) Tila, palsta, Rno Seppälä

6) Omistaja, vuokraaja, osoite Arvo Kmuuttila

7) Peruskartta 2223_07 Sapsalampi tl. , x= 6923_78 , y= 481_70 , z= n. 120

8) Sijainti kirkosta tms.

9) Sijainti sanallisesti (talot, tiet, vesistöt)¹⁾

10) Maasto (laatu, muoto, maaperä, kasvillisuus, rakennukset, hiikkakuopat)¹⁾

11) Mj:n kuvaus ¹⁾

12) Arvioitu laajuus:

13) Luokitusehdotus perusteluineen ¹⁾

- 14) Ehdotus suoja-alueeksi _____

- 15) Karttaluonnokset, piirrokset _____
- 16) Valokuvat: _____

- 17) Löydöt (suluissa aikaisemmat) (Alavuden museo lattea reikäkivi) _____

- 18) Kosketus maanomistajaan _____ opas _____
- 19) Havaintomahdollisuudet _____
- 20) Lähteet (aika, ilmoitus, kirjallisuus, top-arkisto ym.)¹⁾ _____

- 21) Tarkastukset, tutkimukset (ala)¹⁾ _____

- 22) Lähilöydöt: _____
- 23) Perimätieto _____

- 24) Huomautuksia ¹⁾ _____

- 25) Tarkastanut Mo 1976 Markku Torvinen _____

1)
Tarvittaessa käytetään liitteitä;
kiinnitettävä nitojalla tähän!

- 1) Esihistoriallisen kohteen tarkastus: kunta ALAVUS NO 892 -----
- 2) Nimi Raisio ----- 3) Kohteen laatu kivik. löytöpaikka -----
- 4) Kylä,kylänosa Kirkonkylä -----
- 5) Tila,palsta,Rno Raisio 34:20 -----
- 6) Omistaja,vuokraaja,osoite -----

- 7) Peruskartta 2223 05 Kontiainen ----- t1.
----- ,x= 6933 25 ,y= 479 40 ,z=127,5-130
- 8) Sijainti kirkosta tms. -----
- 9) Sijainti sanallisesti (talot,tiet,vesistöt)¹⁾ -----

- 10) Maasto (laatu,muoto,maaperä,kasvillisuus,rakennukset,hiekkakuopat)¹⁾ -----

- 11) Mj:n kuvaus ¹⁾ -----

- 12) Arvioitu laajuus: -----
- 13) Luokitusehdotus perusteluineen ¹⁾ -----

- 14) Ehdotus suoja-alueeksi _____

- 15) Karttaluonnokset, piirroksset _____
- 16) Valokuvat: _____

- 17) Löydöt (suluissa aikaisemmat) (Vaasan ruotsalainen lyseo Tasataltta)

- 18) Kosketus maanomistajaan _____ opas _____
- 19) Havaintomahdollisuudet _____
- 20) Lähteet (aika, ilmoitus, kirjallisuus, top-arkisto ym.)¹⁾ _____

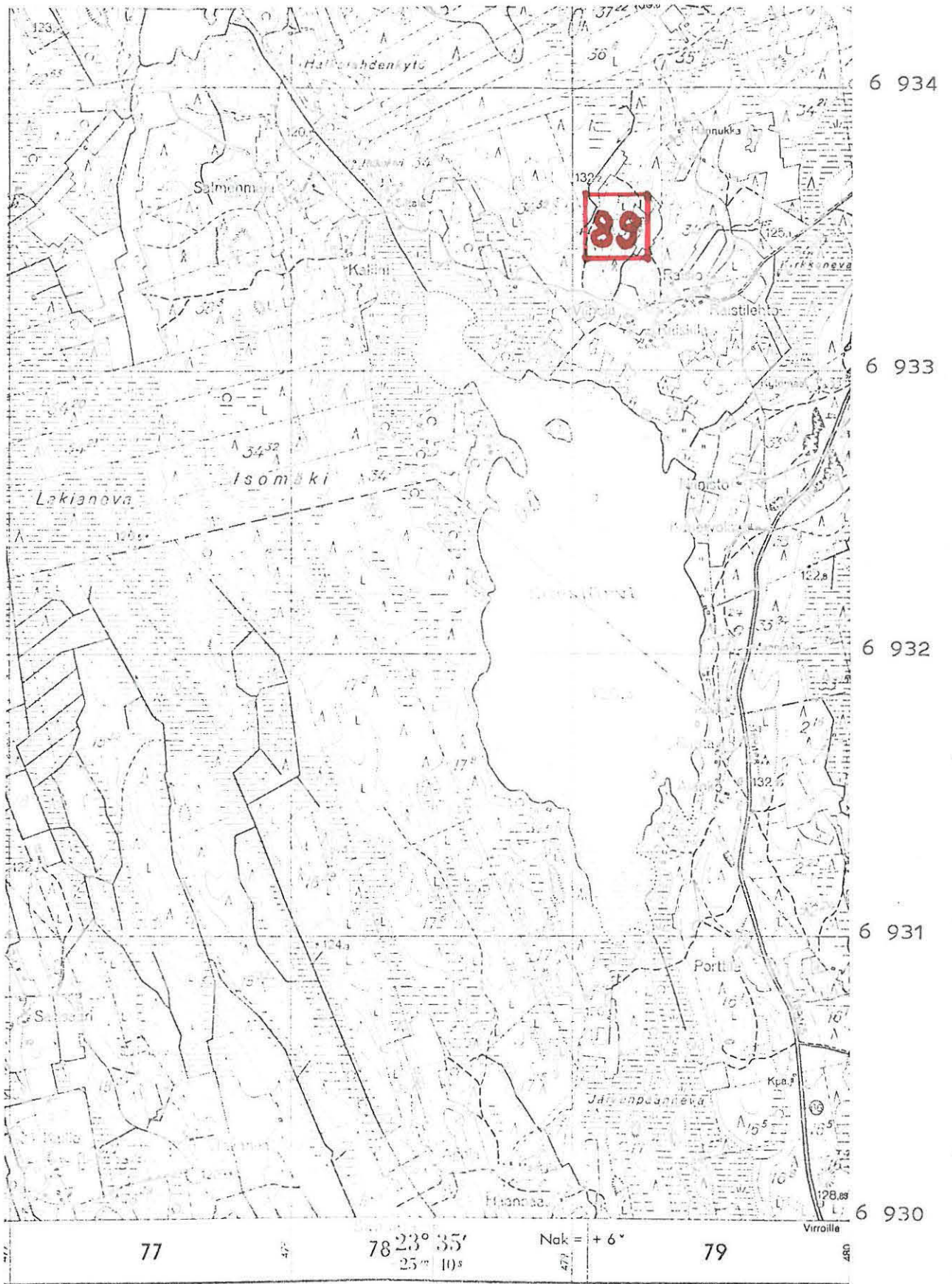
- 21) Tarkastukset, tutkimukset (ala)¹⁾ _____

- 22) Lähilöydöt: _____
- 23) Perimätieto _____

- 24) Huomautuksia ¹⁾ _____

- 25) Tarkastanut /10 197 6 _____
_____ Markku Torvinen _____

1)
Tarvittaessa käytetään liitteitä;
kiinnitettävä nitojalla tähän!



(ote top.kartasta 2223 05, Kontiainen. 1:20 000)

14) Ehdotus suoja-alueeksi _____

15) Karttaluonnokset, piirrokset _____

16) Valokuvat: _____

17) Löydöt (suluissa aikaisemmat) (Kätkäjoen kansakoulu Reikäkivi)

18) Kosketus maanomistajaan _____ opas _____

19) Havaintomahdollisuudet _____

20) Lähteet (aika, ilmoitus, kirjallisuus, top-arkisto ym.)¹⁾ _____

21) Tarkastukset, tutkimukset (ala)¹⁾ _____

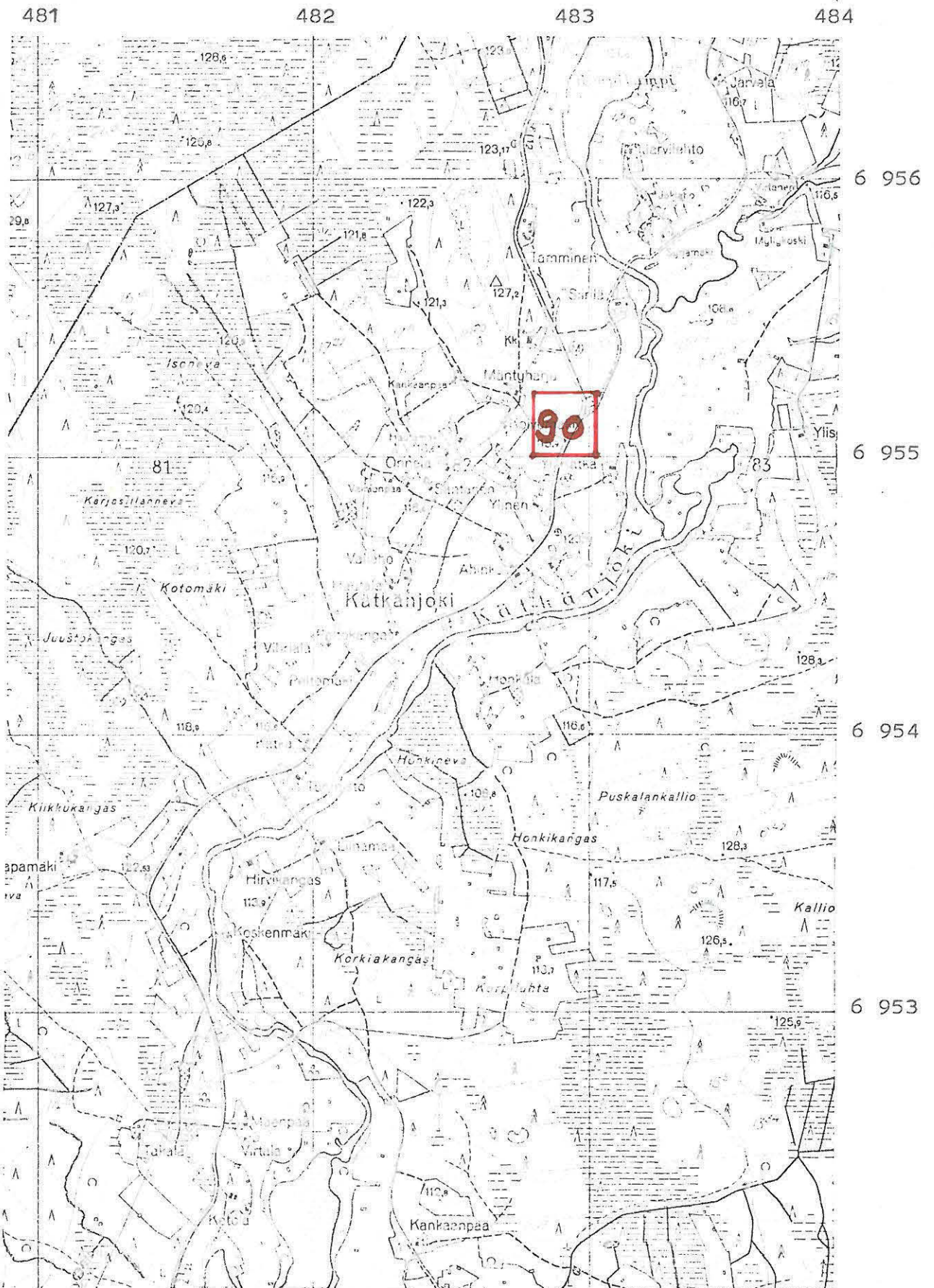
22) Lähilöydöt: _____

23) Perimätieto _____

24) Huomautuksia ¹⁾ _____

25) Tarkastanut /10 1976 Markku Torvinen

1) Tarvittaessa käytetään liitteitä; kiinnitettävä niteojalla tähän!



(ote top. kartasta N:o 2224 07, Kätjänjoki. 1:20 000)

14) Ehdotus suoja-alueeksi _ _ _ _ _

_ _ _ _ _

15) Karttaluonnokset, piirrokset _ _ _ _ _

16) Valokuvat: _ _ _ _ _

_ _ _ _ _

17) Löydöt (suluissa aikaisemmat) _ (Alavuden Museo liuskekärki) _ _ _ _ _

_ _ _ _ _

18) Kosketus maanomistajaan _ _ _ _ _ opas _ _ _ _ _

19) Havaintomahdollisuudet _ _ _ _ _

20) Lähteet (aika, ilmoitus, kirjallisuus, top-arkisto ym.)¹⁾ _ _ _ _ _

_ _ _ _ _

_ _ _ _ _

_ _ _ _ _

_ _ _ _ _

_ _ _ _ _

_ _ _ _ _

_ _ _ _ _

21) Tarkastukset, tutkimukset (ala)¹⁾ _ _ _ _ _

_ _ _ _ _

22) Lähilöydöt: _ _ _ _ _

23) Perimätieto _ _ _ _ _

_ _ _ _ _

24) Huomautuksia¹⁾ _ _ _ _ _

_ _ _ _ _

25) Tarkastanut 4 / 10 1976 Markku Torvinen

_ _ _ _ _

1) Tarvittaessa käytetään liitteitä; kiinnitettävä nitojalla tähän!

1) Esihistoriallisen kohteen tarkastus: kunta ALAVUS NO 92

2) Nimi Ahinko 3) Kohteen laatu kivik. löytöpaikka

4) Kylä, kylänosa Rantatäysä, Kätkänjoki

5) Tila, palsta, Rno Ahinko Rn:o 17:27

6) Omistaja, vuokraaja, osoite Viljo Lehtovaara 63430 Kätkänjoki

7) Peruskartta 2224 07 Kätkänjoki tl. ,x= 6954 57 ,y= 482 73 ,z=115-120

8) Sijainti kirkosta tms.

9) Sijainti sanallisesti (talot, tiet, vesistöt)¹⁾

10) Maasto (laatu, muoto, macperä, kasvillisuus, rakennukset, hiekkakuopat)¹⁾

11) Mj:n kuvaus¹⁾

12) Arvioitu laajuus:

13) Luokitusehdotus perusteluineen¹⁾

14) Ehdotus suoja-alueeksi _____

15) Karttaluonnokset, piirrokset _____

16) Valokuvat: _____

17) Löydöt (suluissa aikaisemmat) (Kätkänjoen kansakoulu kourutaltoa)

18) Kosketus maanomistajaan _____ opas _____

19) Havaintomahdollisuudet _____

20) Lähteet (aika, ilmoitus, kirjallisuus, top-arkisto ym.)¹⁾ _____

21) Tarkastukset, tutkimukset (ala)¹⁾ _____

22) Lähilöydöt: _____

23) Perimätieto _____

24) Huomautuksia ¹⁾ _____

25) Tarkastanut / 10 1976 Markku Toevinen

1) Tarvittaessa käytetään liitteitä; kiinnitettävä nittojalla tähän!

- 1) Esihistoriallisen kohteen tarkastus: kunta ALAVUS NO 93

- 2) Nimi Häkkinen 3) Kohteen laatu kivik. löytöpaikka
- 4) Kylä, kylänosa Alavuden asema
- 5) Tila, palsta, Rno Häkkinen 6:69
- 6) Omistaja, vuokraaja, osoite

- 7) Peruskartta 2223 06 Alavuden asema ^{tl.}, x= 6946 46, y= 479 43, z= 102,5
- 8) Sijainti kirkosta tms.
- 9) Sijainti sanallisesti (talot, tiet, vesistöt)¹⁾

- 10) Maasto (laatu, muoto, maaperä, kasvillisuus, rakennukset, hiekkakuopat)¹⁾

- 11) Mj:n kuvaus ¹⁾

- 12) Arvioitu laajuus:
- 13) Luokitusehdotus perusteluineen ¹⁾

- 14) Ehdotus suoja-alueeksi _____

- 15) Karttaluonnokset, piirrokset _____
- 16) Valokuvat: _____

- 17) Löydöt (suluissa aikaisemmat) (herra J.E. Nissi, Ähtäri- Reikäkivi)

- 18) Kosketus maanomistajaan _____ opas _____
- 19) Havaintomahdollisuudet _____
- 20) Lähteet (aika, ilmoitus, kirjallisuus, top-arkisto ym.)¹⁾ _____

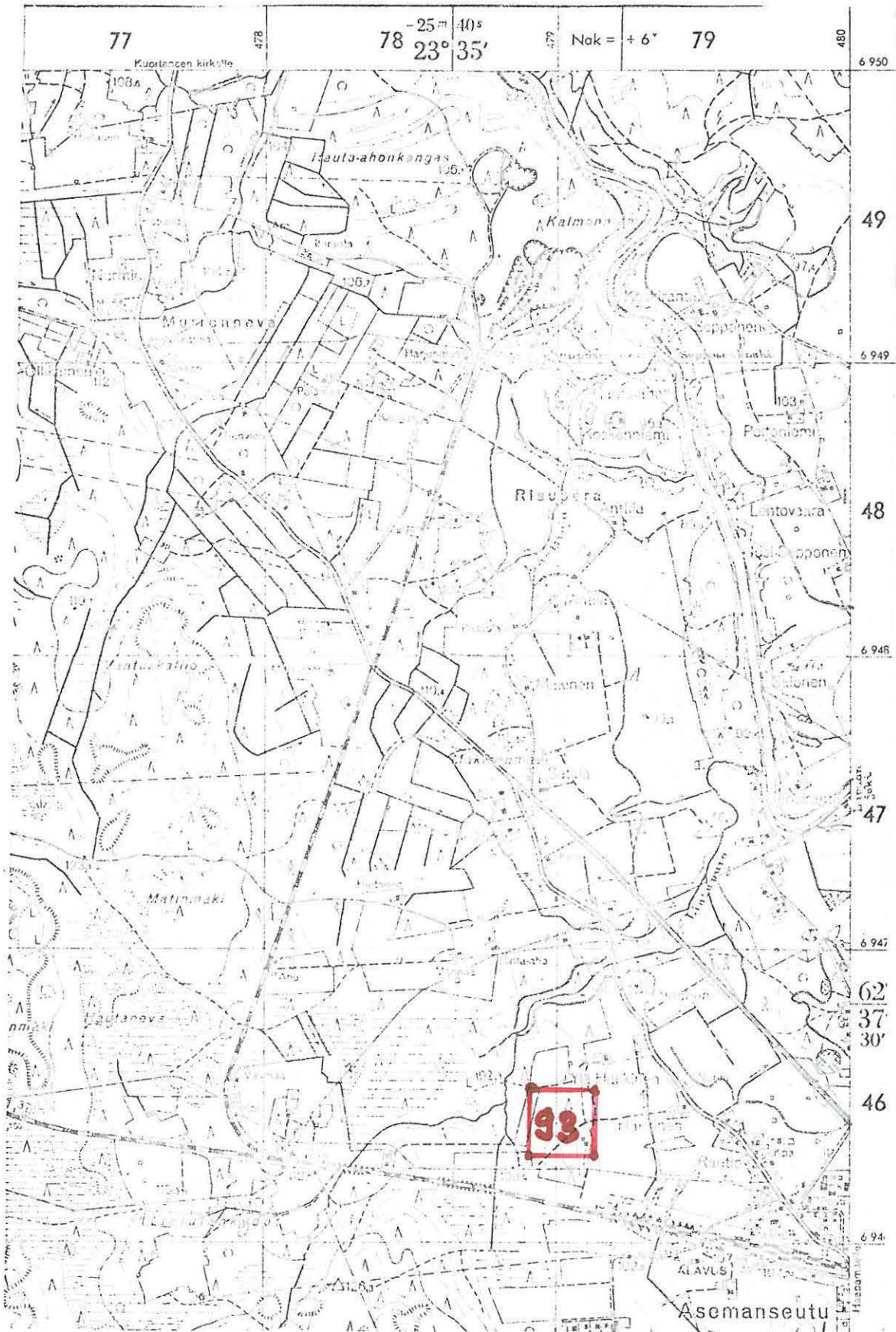
- 21) Tarkastukset, tutkimukset (ala)¹⁾ _____

- 22) Lähilöydöt: _____
- 23) Perimätieto _____

- 24) Huomautuksia ¹⁾ _____

- 25) Tarkastanut / 10 197 6 Markku Torvinen

1)
 Tarvittaessa käytetään liitteitä;
 kiinnitettävä nitojalla tähän!



(ote top.kartasta N:o 2223 06, Alavuden asema. 1:20 000)

- 1) Esihistoriallisen kohteen tarkastus: kunta ALAVUS NO 94

- 2) Nimi Hautalampi 3) Kohteen laatu kivik. löytöpaikka
- 4) Kylä, kylänosa Sapsalampi
- 5) Tila, palsta, Rno Mäkinen (2) 15:54
- 6) Omistaja, vuokraaja, osoite Kaarlo Mäkinen, os. 63440 Sapsalampi

- 7) Peruskartta 2223_07 Sapsalampi ,x= 6927_11 ,y=480_41 ,z=115_120
- 8) Sijainti kirkosta tms.
- 9) Sijainti sanallisesti (talot, tiet, vesistöt)¹⁾

- 10) Maasto (laatu, muoto, maaperä, kasvillisuus, rakennukset, hiikkakuopat)¹⁾

- 11) Mj:n kuvaus ¹⁾

- 12) Arvioitu laajuus:
- 13) Luokitusehdotus perusteluineen ¹⁾

- 14) Ehdotus suoja-alueeksi _____

- 15) Karttaluonnokset, piirrokset _____
- 16) Valokuvat: _____

- 17) Löydöt (suluissa aikaisemmat) 19963 pohjalainen taltta _____

- 18) Kosketus maanomistajaan _____ opas _____
- 19) Havaintomahdollisuudet _____
- 20) Lähteet (aika, ilmoitus, kirjallisuus, top-arkisto ym.)¹⁾ _____
Esineen löysi Markku Pyylampi (os. 63440 Sapsalampi) v. 1974. Esineen
lahjoitti mv. Matti Pyylampi os. 63440 Sapsalampi _____

- 21) Tarkastukset, tutkimukset (ala)¹⁾ _____

- 22) Lähilöydöt: _____
- 23) Perimätieto _____

- 24) Huomautuksia ¹⁾ _____

- 25) Tarkastanut / 10 1976 Markku Torvi nen _____

1) Tarvittaessa käytetään liitteitä;
 kiinnitettävä nitojalla tähän!

Diapositiivit no:t 1965 - 1975

- No 1965 Rantatöysä, Ojalan- 1. Hongistonkangas. Kivik. asuinpaikka. Vasemmallla Äyräpään ja Luhon kaivauspaikat, siitä oikealle sorakuopan reunassa as.paikkalöytöjä. Kuva suuntaan 01-50/60-00. (ALAVUS NO 3).
- 1966 Rantatöysä, Vuori (ent. Koskela). Vuoren tilan asuinrakennus kuvassa oikealla. Asuinpaikkalöytöjä kuvan keskellä näkyvältä ylimmältä rantaterassilta. Kuva suuntaan 52-50/60-00. (ALAVUS NO 4).
- 1967 Sapsalampi, Pyylamminmäki, Nurmen tilan rakennuksia kuvan oikeassa laidassa, löytöaluetta kuvan keskustan vasemmalla puolella olevan kallion kupeessa. Kuva suuntaan 05-00/60-00. (ALAVUS NO 6).
- 1968 Rantatöysä, Selkämaa I. Selkämaan löytöaluetta. Tilan rakennukset näkyvät kuvan oikeassa laidassa. Ks. kartta-liite. Kuva suuntaan 07-50/60-00. (ALAVUS NO 8).
- 1969 Rantatöysä, Kalmonniemi 1. Hauta-ahonkangas. KM 19960: 1 - 2 : n lp. kuvassa keskellä näkyvien rakennusten kohdalla sorakuopan reunassa. Kuva suuntaan 22-60/60-00. (ALAVUS NO 10).
- 1970 Rantatöysä, Hauta-ahonkangas I. Kvartsien KM 19961 lp. kuvassa keskellä näkyvän koivun oikealla puolella sorakuopan reunassa. Kuva suuntaan 09-50/60-00. (ALAVUS NO 11).
- 1971 Rantatöysä, Hauta-ahonkangas II. Kvartseja KM 19962 mm. kuvassa näkyvän auton kohdalla pitkin maanpintaa ja siitä takavasemmalle pitkin ajotietä. Kuva suuntaan 46-00/60-00. (ALAVUS NO 12).

- 1972 Kirkonkylä, Lamminmäki. Tilan päärakennus kuvan vasemmas-
sa laidassa, siitä oikealle puutarha, josta esinelöytöjä.
Kuva suuntaan 52-00/60-00. (ALAVUS NO 13).
- 1973 Rantatöysä, Pikkutuvanvainio. Mahdollinen asuinpaikka
järven takana liki rantaa oikeanpuoleisen metsäkielek-
keen kohdalla. Kuva suuntaan 47-00/60-00. (ALAVUS
NO 14).
- 1974 Rantatöysä, Rantalanvainio. Löytöalue kuvassa keskellä
liki metsän reunaa. Kuva suuntaan 45-00/60-00.
(ALAVUS NO 15).
- 1975 Sapsalampi, Sapsalammin kansakoulu. Pallokentäksi tasoi-
tettu asuinpaikka-alue Sapsalammin kansakoulun pihassa.
Kuva suuntaan 48-00/60-00. (ALAVUS NO 17).