

ASKOLAN INVENTOINTIKERTOMUS

L. PONSJAKALLIO 1971

ESIPUHE

LUETTELO KIINTEISTÄ MUINAISJÄÄNNÖKSISTÄ

PERUSKÄRTTA 204410 HALKIA

- " -

302103 KERKKOO

- " -

302201 C ASKOLA

- " -

302201 D ASKOLA

- " -

302202 PUKKILA

- " -

302204 JUORNAANKYLÄ

302205 MYRSKYLÄ

## ESIPUHE

### ASKOLAN MUINAISJÄÄNNÖSTEN INVENTOINTI v.1971

Askola on 209,4km<sup>2</sup>laajuinen kunta Itä-Uudellamaalla, Porvoonjoen alajuoksulla, Porvoon kaupungin pohjoispuolella. Askolan naapuripitäjät ovat: Pornainen, Mäntsälä, Pukkila, Myrskylä ja Porvoon Maalaiskunta.

Inventoinnin Askolassa suoritin kesällä 1971 liikku- en maastossa henkilöautolla ja jalan. Kenttätyötä edelsi tietojen keruu Kansallismuseon Esihistoriallisen osaston arkistoista, kä- vin läpi myös Maanmittaushallituksen kartta-arkiston, joka ei kuitenkaan antanut lisätietoja muinaisjäännöksistä.

Inventoinnin tuloksena saatiin Askolan esihistorial- liset löytöpaikat suurimmaksi osaksi merkittyä kartalle, mutta koska syksyllä matkamääräysanomukseni hylättiin Muinaistieteelli- sen toimikunnan varojen vähyyden vuoksi, jäi joitakin selvitet- tävässä olevia löytöpaikkoja tarkastamatta ja eräiden selvennysten teko suorittamatta. Kesällä inventoinnin melkoisena häirtana oli- vat viljellyt pellot, joille löytöpaikan tarkastusta ei voinut mennä suorittamaan. Askolan kotiseutumuseosta sain koko joukon esineitä Kansallismuseoon tuotavaksi. Nämä esineet olivat alkupe- räisissä löytöpusseissa, enimmäkseen olivat tuntemiltani paikoilta, mutta osa sellaisilta, joita en enää päässyt tarkastamaan syksyllä. Monninkylän Ammattikoulussa ja puutarhuri Jaakko Järvelällä(os. Askola,~~XXXXXXXX~~) on edustavat kokoelmat Askolasta löytyneitä ki- viesineitä, joista Monninkylän ammattikoulussa olevien löytötie- dot lienevät hävinneet, Jaakko Järvelä sitävastoin tietää mistä hänen hallussaan olevat esineet ovat löytyneet. Näistä kummastakaan kokoelmasta ei Kansallismuseon Esihistoriallisen osaston yksityis- ten kivistien kokoelmien kansiossa ole mainintaa. Askolan ko- tiseutumuseon kokoelmista liitän tähän valokopion, jonka sain ro- vasti Lauri Hakalehdolta (os. Monninkylä), Kansallismuseoon Asko- lasta tuomani esineet on luetteloitu numeroilla KM 18568- 18639.

Tässä kertomuksessa on lueteltu Askolan kiinteät ja irtaimet muinaisjäännökset peruskarttalehdittäin siten, että kullakin karttalehdellä on juokseva numeronsa ( 1-jotain ). Jokaista numeroa vastaa paikallistettu (joskus hatarastikin) ja koordinaatein määritetty löytöpaikka. Jokaisesta numeroidusta löytöpaikasta on tehtykertomus eri lehdelle, josta käy ilmi peruskartan numero, karttalehden nimi, löydön numero kartalla ja löytöpaikan nimi. Näin vastedes Askolasta tulevat löydöt voidaan sijoittaa omalle kartalleen numerosarjan jatkoksi, kertomukseen voidaan tehdä lisäyksiä ym. kokonaisuuden siitä kärsimättä ja Askolan "muinaisjäännöstilanne" pysyy ajan tasalla.- Esineistä, joiden löytöpaikkaa ei ole saatu määritettyä on erillinen luettelo.

Yhtenäiseksi luetteloksi on myös kerätty Askolan kiinteät muinaisjäännökset, joita listaan kertyi yhteensä 76 kpl. Niistä 71 on kivikautisia asuinpaikkoja, joiden lukumäärä todellisudessa lienee vieläkin suurempi, sillä monasti olen esittänyt saman otsikon alla alueita, joilla ilmeisesti on useampia asuinpaikkoja, joiden yhteenkuuluvuus tai -kuulumattomuus on vain kaivauksin selvitettävissä. Kivikautisten asuinpaikkojen lisäksi tunnetaan Askolasta yksi varhaiskeskiaikainen(?) ruumiskalmisto(peruskartta 3022 01 B no:108), yksi kallioon hakattu uhrikuoppa (peruskartta 3022 01 B no:76) ja kolme uhrikiveä (peruskartta 3022 01 B no:t 77, 80, 82). On kuitenkin otettava huomioon, että muinaisjäännösten havaitseminen maastossa on monasti sattumanvaraista ja uusia löytyy enimmäkseen sellaisissa yhteyksissä, joissa joudutaan tunkeutumaan maanpintaa syvemmälle, kuten pelto-, tie- ja rakennustyössä.

*Lauri Peltajärvi*

#### KIRJALLISUUTTA:

Heikki Laurinmäki: Askolan historia, Porvoo 1957

Ville Luho: Die Askola - Kultur, Suomen Muinaismuistoyhdistyksen aikakauskirja 57, Helsinki 1956

Ville Luho: Askola-Kulttuuri: Porvoo 1957

Ville Luho: Die Suomusjärvi-Kultur, Suomen Muinaismuistoyhdistyksen aikakauskirja 66, Helsinki 1967

LUETTELO ASKOLAN KIINTEISTÄ MUINAISJÄÄNNÖKSISTÄ  
(Inventointi 1971 L. Pohjakallio)

## Peruskartta

- 204410 Halkia 4. Kivikautinen asuinpaikka, Monninkylä, Pöökäri, Kotopelto  
koordinaatit: x= 6712 56, y=582 24, z=n. 35m  
kl. Monninkylä  
tl. Pöökäri Rn: 21<sup>8</sup>  
om. Toivo Viittanen os. Monninkylä  
Kaakkoon viettävää peltorinnettä  
Löydöt: KM 12652:1,2; 18568  
liuskekeihäänkärki, kvartseja
- 3021 03 KERKKOO 1. Kivikautinen asuinpaikka, Nietoo, Ruukomaa  
koordinaatit: x= 6708 92, y=423 42, z= 20-25  
kl. Nietoo  
tl. Unhola (Vakkola)  
om. Aimo Tyyskä os. Vakkola  
Alavaa, Porvoonjokeen viettävää peltoa  
Löydöt: KM 12638:1-5; 13151; 18636  
kvartsiesineitä ja -iskoksia
- 3021 03 KERKKOO 4. Kivikautinen asuinpaikka, Särkijärvi, Hannula, Myllymiitty  
KOORDINAATIT: x= 6709 96, y= 427 77, z=n. 35  
kl. Särkijärvi  
tl. Hannula Rn:1<sup>5</sup>  
om. Kaarlo Saarenvirta os. Huuvari  
Kaakkoon viettävä savinen peltorinne  
Löydöt: KM 14104; 18637  
pieni reikäkivi, kvartseja
- 3022 01A ASKOLA 6. Kivikautinen asuinpaikka, Nietoo, Mattila, Tallikäärö  
koordinaatit: x=6710 78, y=423 00, z= 25-35  
kl. Nietoo  
Mattila tl.  
om. Reijo Järvinen os. Vakkola Nietoo  
Löydöt: KM 12423:1-4; 12640:1-4; 12506:1-15; 12934:1-479  
18569;  
kivikautisia asuinpaikkalöydöksiä

## Peruskartta

- 3022 01 A ASKOLA 10. Kivikautinen asuinpaikka, Monninkylä, Monsala, Kotopelto  
 koordinaatit: x=6711 18, y=419 82, z=35-40 Kuoppämäki  
 kl. Monninkylä  
 tl. Monsala Rn:11<sup>19</sup>  
 om. Hilda Teittinen ja Sakari Rantanen os. Monninkylä  
 Kaakkoon viettävää peltorinnettä, jossa selvästi eroy-  
 tuva töyry  
 Löydöt: KM 6007:2; 11813:1-2; 12763:1-5; 18571  
 Porvoon museo No: 3597, 3598  
 poikkikirves, keihäänkärki, kynsitaltta, piitä, kvart-  
 sia, kourutaltta, kivikirves
- 3022 01 A ASKOLA 13. Kivikautinen asuinpaikka, Vakkola, Keski-Tyyskä, Aropelto  
 koordinaatit: x= 6712 32, y= 422 52, z=n. 30  
 kl. Vakkola  
 tl. Keski-Tyyskä Rn: 1<sup>26</sup>  
 om. Aarne Järvinen os. Vakkola  
 Länsiluoteeseen viettävä peltorinne  
 Löydöt: KM 12639:1-13; 12735:1-13, 13156:1-9, Askolan  
 Kotiseutumuseo  
 Kvartsiesineitä ja -iskennäisiä
- 3022 01A ASKOLA 17. Kivikautinen asuinpaikka, Monninkylä, Peltomäki, Varjola,  
 koordinaatit: x=6712 86, y=6710 10, z=n.40. Kotopelto  
 kl. Monninkylä 3417 70  
 tl. Peltomäki Rn:23<sup>23</sup>, Varjola Rn:23<sup>24</sup>  
 om. Heikki Värtanen os. Vakkola, Vahijärvi  
 Kaakkoon viettävä peltorinne  
 Löydöt: KM 12634; 18574  
 kourutaltta, oikokirves, kvartseja
- 3022 01A ASKOLA 20. Kivikautinen asuinpaikka, Vahijärvi, Siltala, Riihipelto  
 koordinaatit: x=6713 20, y=41822, z= n.40  
 kl. Vahijärvi  
 tl. Siltala Rn:7<sup>67</sup>  
 om. Martti Luoma os. Vakkola, Vahijärvi  
 Eteläkaakkoon viettävä peltorinne  
 Löydöt: KM 11618:47; 12645:1-16(osa)  
 hioinkiven kpl. kirveentorso, kivilaji-iskennäisiä,  
 kv. kaapimia, - esineitä ym.

## Peruskartta

- 3022 01 A ASKOLA 21. Kivikautinen asuinpaikka, Vahijärvi, Siltala, Kotopelto, Kiviharju, Sirola, Kotopelto, Kansakoulunpelto  
 koordinaatit: x=6713 24, y=418 36, z=n. 31-45  
 kl. Vahijärvi  
 tl. Siltala Rn:7<sup>67</sup>, om. Martti Luoma os. Vakkola Vahijärvi  
 tl. Sirola om. Oiva Sirola os. -"- -"-  
 tl. Kansakoulunpelto(?), om. Askolan Kunta, os. Askola  
 Kaakkoon viettävä hiekkainen peltorinne  
 Löydöt: KM 9200:1-8; 9243:2-5; 9584:2-3 (5)?; 9703:2;  
 10646:3-9; 11428:1-13; 11618:1-45; 11619:1-47; 11723:1-  
 27; 11724:1-8; 12160; 1-9, 12645:1-16; 12939:1-17;  
 13155:1-30, 18576, 18577, 18578, 25710-20  
 kivikautisia asuinpaikkalöytöjä
- 3022 01 A ASKOLA 22. Kivikautinen asuinpaikka, Vahijärvi, Metsä-Henna, Kotopelto  
 koordinaatit: x=6713 48, y=418 54, z=n. 35-50  
 kl. Vahijärvi  
 tl. Metsä-Henna Rn:3  
 om. Kauno Hennasen perikunta, os. Vakkola Vahijärvi  
 Kaakkoon viettävä peltorinne  
 Löydöt: KM 11725, 18579, Askolan kotiseutumuseo  
 Kivikautisia asuinpaikkalöytöjä
- 3022 01 A ASKOLA 23. Kivikautinen asuinpaikka, Vahijärvi, Hassa, Syrjänpelto  
 koordinaatit: x= 6713 64, y=418 92, z=n. 35-45  
 kl. Vahijärvi  
 tl. Hassa Rn:5<sup>16</sup>  
 om. Erkki Leino os. Monnikylä  
 Kaakkoon viettävä peltorinne  
 Löydöt: KM 11622:1-2, 12630:1-5, 12759:1-156, 13152:1-  
 189, 14907:1-16, 18580,  
 kivikautisia asuinpaikkalöydöksiä
- 3022 01 A ASKOLA 26. Kivikautinen asuinpaikka(4) Vahijärvi, Klaavu, Koiviston-  
 koordinaatit: x=6712 74, y=419 43=(<sup>Klaavun</sup> pelto)  
 kl. Vahijärvi  
 tl. Klaavu  
 om.  
 Löydöt: KM 18581,  
 Saviastianpaloja, nelisivuinen käsihioin, pii-iskos,  
 kivilaji-iskos, 7kvartsikaavinta, 88kvartsi-iskosta

## Peruskartta

- 3022 01 A 37. Kivikautinen asuinpaikka, Vakkola, Niemenpelto  
ASKOLA koordinaatit: x=6713 40, y=422 87, z=n. 25-40  
kl. Vakkola  
tl. Uljas Rn:3, om. Touko Linna os. Vakkola  
tl. Heikkilä Rn: 3<sup>56</sup>, om. Pekka Heikkilä os. Vakkola  
tl. Katajisto Rn:6<sup>41</sup>, om. Viljo Peltonen os. Vakkola  
Kaakkoon viettävää Porvoonjoen rantapeltoa  
Löydöt: Niemenpelto yl. KM 12653  
Uljas: KM 12278, 12609, 12649, 12962:1-10, 18584  
Heikkilä: KM 6416, 13139:1-2  
Katajisto: KM 12268, Askolan kotiseutumuseo,  
Kivikautisia asuinpaikkalöytöjä
- 3022 01 A 38. Kivikautinen asuinpaikka, Vakkola, Jokipelto  
ASKOLA koordinaatit: x=6712 84, y= 422 74, z=n. 30  
kl. Vakkola  
tl. Mäittälä Rn:5<sup>44</sup>  
om. Paavo Mäittälä os. Vakkola  
Porvoonjoen kaakonpuoleinen rantapelto  
Löydöt: KM 12737, 12762, 13135:1-14, 13157:1-11  
kvartsiesineitä ja -iskennäisiä, hiiltä kivikautises-  
ta tulisijasta
- 3022 01 A 40. Kivikautinen asuinpaikka, Vakkola, Suoranta  
ASKOLA koordinaatit: x= 6713 20, y= 423 50, z=n.40  
kl. Vakkola  
tl. Hietala Rn: 3<sup>50</sup>  
om. Vilho Nummenharju os. Askola  
Jyrkästi etelään viettävä hienohiekkainen peltorinne  
Löydöt: KM 12943, 12953, 18585  
kivikautisia asuinpaikkalöytöjä
- 3022 01 A 41. Kivikautinen asuinpaikka, Vakkola, Silta-Aro  
ASKOLA koordinaatit: x=6712 86, y= 424 86, z=n. 30  
kl. Vakkola  
tl. Heikkilä Rn: 3<sup>56</sup>  
om. Pekka Heikkilä os. Vakkola  
Lounaaseen viettävää peltoa  
Löydöt: KM 12271, 12128, 13142:1-5, 18582, 18939  
kivikautisia asuinpaikkalöytöjä

peruskartta

- 3022 01 A 42. Kivikautinen asuinpaikka, Vakkola, Jusla, Suursuo  
ASKOLA koordinaatit: x= 6713 42, 423 72, z=n. 31  
klp Vakkola  
tl. Uljas Rn:3  
om. Touko Linna os. Vakkola  
Suon laidassa olevan sorakuopan reuna  
Löydöt: KM 12605:1-78, 18586  
Kivikautisia asuinpaikkalöydöksiä
- 302201 A 43. Kivikautinen asuinpaikka, Vakkola Kurjala  
Askola koordinaatit: x=6713 24, y= 424 50, z=n. 30  
kl. Vakkola  
tl. Uljas Rn: 3  
om. Touko Linna os. Vakkola  
Löydöt: KM 12960, 18588  
Kivikautisia asuinpaikkalöytöjä
- 302201 A 44. Kivikautinen asuinpaikka, Vakkola, Vanha-Klemetti  
ASKOLA koordinaatit: x=6713 46, y=423 07, z=n. 45  
kl. Vakkola 3423 95 ? y=424 07  
tl. Vanha-Klemetti Rn:4<sup>2</sup> ?  
om. Erkki Klemetti os. Vakkola ?  
Jyrkästi lounaaseen laskeva soramäki  
Löydöt: KM 14954:1-12, 15325  
Kivikautisia asuinpaikkalöytöjä
- 3022 01 A 45. Kivikautinen asuinpaikka, Vakkola, Urheilukenttä  
ASKOLA koordinaatit:x=6713 30,y=423 41, z=n.45  
kl. Vakkola  
tl. Urheilukenttä  
om. Askolan kunta  
Soraharjua  
Löydöt: KM 13983:1-8, 14542:1-179, 13983, 18589  
Askolan kotiseutumuseo  
Kivikautisia asuinpaikkalöytöjä



## Peruskartta

- 3022 01 A 46. Kivikautinen asuinpaikka, Vakkola, Ahlstedtinpelto  
ASKOLA koordinaatit: x= 6713 47, y=423 60, z=n. 40  
kl. Vakkola  
tl. ~~Vakkola~~<sup>Mäkelä</sup> Ahlstedtinpelto Rn:4  
om. Allan Ahlstedt os. Vakkola  
Kaakkoon viettävä peltorinne  
Löydöt: KM 12647:1-4, 18590  
Kivikautisia asuinpaikkalöytöjä
- 3022 01 A 47. Kivikautinen asuinpaikka, Toppinen  
ASKOLA koordinaatit: x=6713 37, y=423 24, z=n. 40  
kl. Vakkola  
tl. Nurmi Rn:3<sup>15</sup>  
om. Aarne Toppinen os. Vakkola  
Luoteeseen laskeutuva sorainen peltorinne  
Löydöt: KM 10415, 12264, 12265, 12266, 12604, 12739,  
12981, 18591  
Kivikautisia asuinpaikkalöytöjä
- 3022 01 A 48. Kivikautinen asuinpaikka, Siltapelto, Siltapellonhaka  
ASKOLA koordinaatit: x= 6713 16, y= 423 06, z= n. 30-45  
kl. Askola kk  
tl.  
om. Lauri Jäntti  
Löydöt: KM 12280, 12283, 12613, 12637, ~~12638~~, 12601,  
12760, 12933, 13130, 12122:3, 18592  
Askolan kotiseutumuseo  
Kivikautisia asuinpaikkalöytöjä
- 3022 01 A 49. Kivikautinen asuinpaikka, Pappila, Perunamaa, Saunapelto  
ASKOLA koordinaatit: x= 6713 60, y=423 17, z= n.30  
kl. Askola kk  
tl. Pappila  
om. Askolan seurakunta os. Askola  
Lounaaseen, Porvoonjokeen viettävä peltorinne  
Löydöt: KM 11986, 12019:1-3, 12052, 12122:5, 12282,  
12603:1-98, 12761:1-4, 12740:1,2, ~~13608:1-282~~, 18593,  
12594,  
LEBOS [4]  
Kivikautisia asuinpaikkalöydöksiä

## Peruskartta

- 3022 01 A  
ASKOLA
51. Kivikautinen asuinpaikka, Pappila, Grindinpelto  
koordinaatit: x= 6713 92, y=423 18, z=n. 30-40  
kl. Askola kk  
tl. Pappila  
om. Askolan seurakunta os. Askola  
Porvoonjokeen viettävää savista peltorinnettä  
Löydöt: KM 12285, 12641, 12741:1-2, 18596  
Kivikautisia asuinpaikkalöytöjä
- 3022 01 A  
ASKOLA
52. Kivikautinen asuinpaikka, Pappila, Hallinpelto, Muuntajamäki  
koordinaatit: x=6713 88, y=423 38, z=n.35  
kl. Askola kk  
tl. Pappila  
om. Askolan seurakunta os. Askola  
Löydöt: KM 11985, 12122:1,2,4,5, 12281, 12496  
Kivikautisia asuinpaikkalöytöjä
- 3022 01 A  
ASKOLA
54. Kivikautinen asuinpaikka(-alue), Askola kk, Pappila  
Vanhapelto, Reväsmäki, Kanttorila, Linnanranta  
koordinaatit: 6714 00, y= 423 08, z= n. 30- yli 40  
kl. Askola kk  
tl. Eri omistajilla, Seppäkunta myynyt maan  
  
Lounaaseen viettävää Porvoonjoen rantapeltoa  
Löydöt: KM 12284, 12635, 12945, 12742, 12743, 13668,  
14543, 18597  
Kivikautisia asuinpaikkalöytöjä
- 3022 01 A  
ASKOLA
56. Kivikautinen asuinpaikka, Nalkkila, Etu-Linna, Kotopelto  
koordinaatit: x=6714 00, y= 422 52, z=30-35  
kl. Askola kk  
tl. Etu-Linna Rn:3<sup>8</sup>  
om. Jouko Linna os. Nalkkila  
Löydöt: KM 12123, 12276, 12611, 12955, 18598, 18942  
Kivikautisia asuinpaikkalöytöjä

## Peruskartta

- 3022 01 A ASKOLA 58. Kivikautinen asuinpaikka, Nalkkila, Rokki, Rantapelto  
 koordinaatit: x= 6714 50, y=422 28, z= n.50  
 kl. Nalkkila  
 tl. Rokki Rn:4<sup>13</sup>  
 om. Unto Mäittälä os. Askola Nalkkila  
 Löydöt: KM 12002, 12612, 18599  
 Kivikautisia asuinpaikkalöytöjä
- 3022 01 A ASKOLA 61. Kivikautinen asuinpaikka, Nalkkila, Haiti, Kotopelto  
 koordinaatit: x=6714 49, y= 422 58, z= n. 40  
 kl. Nalkkila  
 tl. Haiti Rn:8<sup>8</sup>  
 om. Aarne Leiramo os. Askola Nalkkila  
 Löydöt: KM 12009:1-7  
 Kivikautisia asuinpaikkalöytöjä
- 3022 01 A ASKOLA 63. Kivikautinen asuinpaikka, Vahijärvi, Käpykylä, Mäkelämpelto  
 koordinaatit: x=6714 62, y=421 98, z= n. 30-40  
 kl. Vahijärvi  
 tl. Käpykylä Rn:1<sup>49</sup>  
 om. Oiva Holm os. Porvoo Käpykylä  
 Kaakkoon viettävä savinen joenrantapelto  
 Löydöt: KM 12620, 12961,  
 Kivikautisia asuinpaikkalöytöjä
- 3022 01 A ASKOLA 65. Kivikautinen asuinpaikka, Nalkkila, Takala, Riihimäenpelto  
 koordinaatit: x=6714 90, y=423 08, z=n. 40-50  
 kl. Nalkkila  
 tl. Takala  
 om. Eino Järvelä os. Askola Nalkkila  
 Pohjoiseen ja koilliseen viettävä järvenrantapelto  
 Löydöt: KM 12794, 12928  
 Kivikautisia asuinpaikkalöytöjä

## Peruskartta

- 3022 01 B ASKOLA 68. Kivikautinen asuinpaikka, Vahijärvi, Suonpää, Suontaka  
 KOORDINAATIT: x= 6716 <sup>24</sup><sub>18</sub>, y=418 <sup>48</sup><sub>01</sub>, z=n. 40(Simola)  
 kl. Vahijärvi  
 tl. Simola Rn:5<sup>3</sup>, om. ViljoSuokannas os. Vakkola Vahijärvi  
 tl. Sirola Rn:7<sup>41</sup>, om. Oiva Sirola os. -"- -"  
 tl. Suonpää, om. Ville Aaltosen perik. os. -"-  
 Löydöt: Simola(ollut ennen Siltalan maata) KM 9584:4,  
 11428:14, 11625:1-2, 11723:28-30, 12160:10  
 Sirola: KM 9588:2, 11620:4, 11626  
 Aaltonen: KM 12700  
 Yleensä Suonpään suontaasta: KM 6175:6-8  
 Kivikautisia asuinpaikkalöytöjä
- 3022 01 B ASKOLA 69. Kivikautinen asuinpaikka, Puharonkimaa, Vanha-Ollila, Ryy-  
 KOORDINAATIT: x= 6716 72, y=419 92, z=30-35/kinpelto  
 kl. Puharonkimaa  
 tl. Vanha-Ollila  
 om. Alli ja Laura Ollila os. Porvoo Korttia  
 Löydöt: KM 12121, 18601  
 Kivikautisia asuinpaikkalöytöjä
- 3022 01 B ASKOLA 73. Kivikautinen asuinpaikka, Vahijärvi, Kurkelanmäki, Kotopelto  
 koordinaatit: x=6716 09, y= 420 43, z= n. 45  
 kl. Vahijärvi  
 tl. Kurkelanmäki Rn: 1<sup>39</sup>  
 om. Leo Saarinen os. Onkimaa  
 Löydöt: KM 3226:1-2, 18604  
 Kivikautisia asuinpaikkalöytöjä
- 3022 01 B ASKOLA 74. Kivikautinen asuinpaikka, Puharonkimaa, Ylöstupa, Pitkä-  
 koordinaatit: x= 6716 <sup>48</sup><sub>88</sub>, y=420 56, z=40-~~45~~ huhta  
 kl. Puharonkimaa  
 tl. Ylöstupa Rn:1<sup>29</sup> (KK 7.12.2000)  
 om. Juhani Elomäki os. Porvoo Onkimaa  
 Löydöt: KM ~~XXXXXX~~ 18605, Askolan kotiseutumuseo  
 Kvartseja

## Peruskartta

- 3022 01 B 76. Uhrikuoppa, hakattu kallion, Ylöstupa  
ASKOLA koordinaatit: x= 6716 90, y=421 05, z=55-60  
kl. Puharonkimaa  
tl. Ylöstupa Rn:1<sup>29</sup>  
om. Juhani Elomäki os. Porvoo Onkimaa
- 3022 01 B 77. Uhrikivi, Puharonkimaa, Lahkaankulma  
ASKOLA koordinaatit: x= 6717 26, y=421 14, z=60-65  
kl. Puharonkimaa  
tl. Yrjönmäki Rn:6<sup>5</sup>  
om. Risto Aaltonen os. Porvoo Onkimaa
- 3022 01 B 79. Kivikautinen asuinpaikka, Puharonkimaa, Koskipelto  
ASKOLA koordinaatit: x= 6716 40, y=421 34, z=n. 35  
kl. Puharonkimaa  
tl. Uus-Ollila Rn:5<sup>19</sup>, om. Aino Saarikko os. Porvoo Onki-  
tl. Heikkilä Rn:4<sup>19</sup>, om. Olavi Korsström maa  
Löydöt: KM 12626:1-28, 18606  
Kivikautisia asuinpaikkalöytöjä
- 3022 01 B 80. Uhrikivi, Puharonkimaa, HEIKKILÄ  
ASKOLA koordinaatit: x=6716 50, y= 421 45, z=n. 45  
kl. Puharonkimaa  
tl. Heikkilä Rn: 4<sup>19</sup>  
om. Olavi Korsström os. Porvoo Onkimaa
- 3022 01 B 82. Uhrikivi, Puharonkimaa, Paavola  
ASKOLA koordinaatit: x=6716 83, y=422 05, z= yli 40  
kl. Puharonkimaa  
tl. Paavola Rn: 2<sup>32</sup>  
om. Kullervo Suominen os. Porvoo Onkimaa
- 3022 01 B 83. Kivikautinen asuinpaikka, Paavola, Riihipelto  
ASKOLA koordinaatit: x= 6716 94, y= 422 08, z= n. 40  
kl. Puharonkimaa  
tl. Paavola Rn: 2<sup>32</sup>  
om. Kullervo Suominen os. Porvoo Onkimaa  
Löydöt: KM 18608  
Kvartseja

## Peruskartta

3022 01 B 84. Kivikautinen asuinpaikka, Puharonkimaa, Valkamaa  
 ASKOLA koordinaatit: x=6717 <sup>20</sup>10, y=422 <sup>20</sup>10, z=n. 40 (Kivikautinen, 2.12.2000)  
 kl. Puharonkimaa *väl. 6717 05 / 4222 19 - (Kiv)*  
 tl. Paavola Rn:2<sup>32</sup> om. Kullervo Suominen os. Porvoo Onki-  
 tl. Taka-Anttila Rn:3<sup>25</sup>, om. Lauri ja Aili Autio maa  
 Löydöt: KM 18609, 12617, 12785, 12956, 12959, 14205, 12786  
 Kivikautisia asuinpaikkalöytöjä *18931*

3022 01 B 86. Kivikautinen asuinpaikka, Puharonkimaa, Järvensuo  
 ASKOLA koordinaatit: x= 6718 00, y=422 <sup>20</sup>20, z=n. 40 (Kiv 2.12.2000)  
 kl. Puharonkimaa *väl. 6718 00 - 4222 20 / 4222 16-40 (Kiv)*  
 tlp Taka-Anttila Rn:3<sup>25</sup>, om. Lauri ja Aili Autio os.  
 Porvoo Onkimaa  
 tl. Paavola Rn:2<sup>32</sup> om Kullervo Suominen os. --  
 tl. Heikkilä Rn:4<sup>19</sup> om. Olavi Korsström os. --  
 tl. Ylostupa Rn:1<sup>29</sup> om. Juhani Elomäki os. --  
 tl. Eerola Rn: ~~1~~ 1<sup>31</sup>  
 N. 1km pituinen lähes pohjois-etelä suunassa, itään  
 viettävä peltorinne, löydöksiä myös Porvoonjoen puo-  
 lelta kuivattua Kyynärjärveä.  
 Löydöt: KM 12621:1-123, 12159:65-101, 12788:1-19,  
 12940:1-21, 18610,  
 Kivikautisia asuinpaikkalöytöjä

3022 01 B 87. Kivikautinen asuinpaikka, Puharonkimaa Yrjölä  
 ASKOLA koordinaatit: x=6718 12, y=422 73, z=n. 35  
 kl. Puharonkimaa  
 tl. Yrjölä Rn: 6<sup>18</sup>  
 om. Olavi Yrjölä os. Porvoo Onkimaa  
 Löydöt: KM 18611:1-2  
 Kvartseja, kivilaji-iskos

3022 01 B 90. Kivikautinen asuinpaikka, Piskulan pelto Ilmarissa  
 Askola koordinaatit: x= 6718 08, y= 423 08, z=n. 35.  
 kl. Puharonkimaa *6718 08 423 08 40 ? (Kivikautinen, 2.12.2000)*  
 tl.  
 om.  
 Löydöt: KM 18620, 2 kiviesineen kappaleita

## Peruskartta

- 3022 01 B 92. Kivikautinen asuinpaikka, Nalkkila, Hopeanpelto  
 ASKOLA koordinaatit: x=6715 03, y= 420<sup>3</sup> 02, z= n. 50  
 kl. Nalkkila  
 tl. Anne Routasuo os. H:ki Pukinmäki  
 Löydöt: KM 13064<sup>18994</sup>  
 kivikautisia asuinpaikkalöytöjä
- 3022 01 B 96. Kivikautinen asuinpaikka-alue, Myllypelto, Rantanen  
 ASKOLA koordinaatit: x: 6716 12, y=421 56, z=n. 35, Myllypelto  
 x= 6716 46, y=421 87, z=n. 35-40 Rantanen  
 kl. Nalkkila *6716 02 - 53 / 2421 98. 96*  
 tl. Haiti Rn: 8<sup>8</sup> om. Aarne Leiramo os. Askola Nalkkila *10. 11. 2000 2. 12. 2000*  
 tl. Uusi-Ellilä Rn: 9<sup>1</sup> om. Niilo Viljamaa, os. -"-  
 tl. Etu-Linna Rn: 3<sup>10</sup>, om. Jouko Linna os. -"-  
 Löydöt: 12003:1-6, 12055:7-9, 12159:45-64, 12623:1-86,  
 12636:1-18, 12935:1-107, Haitin Myllypelto  
 KM 12004:1-2, 12783:1-5, Elliläm Myllypelto  
 KM 12005:1-6, 12159:37-44, 12610:1-4, 12615:1-54  
 Etu-Linna, Rantanen  
 Kivikautisia asuinpaikkalöytöjä
- 3022 01 B 97. Kivikautinen asuinpaikka, Nalkkila, Koivuniemi  
 ASKOLA koordinaatit: x=6715 66, y=422 45, z=n. 53  
 kl. Nalkkila  
 tl. Koivuniemi Rn: 1<sup>16</sup>  
 om. Soini Järvelä os. Askola Nalkkila  
 Löydöt: KM 13670:18, 13066:1-40  
 Kivikautisia asuinpaikkalöytöjä
- 3022 01 B 98. Kivikautinen asuinpaikka, Nalkkila, Keturinmäki  
 ASKOLA KOORDINAATIT: x= 6716 04, y= 422 92, z=yli 55  
 kl. Nalkkila  
 tl. Yli-Järvelä Rn: 1<sup>23</sup>  
 om. Eino Järvelä os. Askola Nalkkila  
 Löydöt KM 15744:1-125, 16161:1-153  
 Kivikautisia asuinpaikkalöytöjä

## Peruskartta

- 3022 01 B 100. Kivikautinen kvartsilouhos, Nalkkila, Kopinkallio  
 ASKOLA koordinaatit: x=6716 11, y=422 65, z= n. 70  
 kl. Nalkkila  
 tl. Rokki Rn: 4<sup>13</sup>  
 om. Unto Mäittäälä os. Askola Nalkkila  
 Löydöt: KM 12261, 12262, 13670:22  
 Kivikautisia asuinpaikkalöytöjä
- 3022 01 B 101. Kivikautinen asuinpaikka, Nalkkila, Filpotti  
 ASKOLA koordinaatit: x=6716 32, y=422 98, z=n. 46  
 kl. Nalkkila  
 tl. Alitalo-Järvelä Rn:1<sup>25</sup>  
 om. Onni Ojanne os. Askola Nalkkila  
 Löydöt: KM 13065  
 Kivikautisia asuinpaikkalöydöksiä
- 3022 01 B 102. Kivikautinen asuinpaikka, Nalkkila, Järvenpää, Kalliopelto  
 ASKOLA koordinaatit: X= 6716 28, y=423 15, z=n. 50-55  
 kl. Nalkkila <sup>48</sup> <sup>7 (x = 17.2000)</sup>  
 tl. Järvenpää Rn: 1<sup>8</sup>  
 om. Raimo Järvinen os. Askola Nalkkila  
 Löydöt: KM 13154, 18615  
 Kivikautisia asuinpaikkalöytöjä
- 3022 01 B 103. Kivikautinen asuinpaikka, Nalkkila, Rahkaissuo  
 ASKOLA KOORDINAATIT: x= 6716 68, y= 423 09, z=40-45  
 kl. Nalkkila  
 tl. Yli-Järvelä Rn:1<sup>23</sup>  
 om. Eino Järvelä os. Askola Nalkkila  
 Löydöt: KM 133 02: 1-227  
 Kivikautisia asuinpaikkalöytöjä



## Peruskartta

- 3022 01 B 104. Kivikautinen asuinpaikka-alue, Nalkkila, Valkamaa  
 ASKOLA koordinaatit: x= 6717 30, y=422 56, z=30-35,  
 kl. Nalkkila *val: 6716 68-1717 52 / 5422 40-80*  
 tl. Rokki Rn:4<sup>13</sup>, om. Unto Mäittälä os. Askola Nalkkila  
 tl. Eskola Rn:5<sup>40</sup> om. Esko Linna os. Askola Nalkkila  
 Löydöt: KM 11987, 12006, 12041, 12055, 12159, 12260,  
 12606, 12624, 12793, 13146, 18616, 12159, 12007, 12790,  
 13140, 12159, 12614, Askolan kotiseutumuseo  
 Kivikautisia asuinpaikkalöytöjä
- 3022 01 B 105. Kivikautinen asuinpaikka, Nalkkila, Puurata  
 koordinaatit: x=6717 65, y=422 95, z=30-35  
 kl. Nalkkila *val. 116: 6717 40.25 / 5422 87-96*  
 tl. Alitalo-Järvelä Rn:1<sup>25</sup> om. Onni Ojanne os. Askola  
 tl. Haiti, 8<sup>8</sup>, om. Aarne Leiramo, Nalkkila  
 Löydöt: KM 11983:1-3, 12008, 12124, 12125, 12159:28-  
 34,68, 12948, 13141, 13670:21, 18617:1-4, 12159:35,  
 13670:21, 18617:5-6  
 Kivikautisia asuinpaikkalöytöjä
- 3022 01 B 106. Kivikautinen asuinpaikka, Etu-Linna, Ruoksmaa  
 Askola koordinaatit: x= 6717 86, y=423 16, z=32-46m  
 kl. Nalkkila *pp*  
 tl. Etu-Linna Rn:3<sup>8</sup> *u. völkki 6717 78.94 / 5423 19-24*  
 om. Jouko Linna os. Askola Nalkkila  
 Löydöt: KM 12263, 12277, 12345, 12615, 12629, 12936,  
 13670:19-20, 18618:3-10, (18618:1-2)  
 Kivikautisia asuinpaikkalöytöjä
- 3022201 B 107. Kivi- pronssikautinen asuinpaikka, Nalkkila, Taka-Pis-  
 Askola kulan Ruoksmaa  
 koordinaatit: x=6718 06, y= 423 12, z=30-35  
 kl. Nalkkila *u. völkki: 6717 99 - 1718 20 / 5423 12-12*  
 tl. Vaara Rn: 5<sup>26</sup> *(KIC 2.12.2000)*  
 om. Olavi Luoto osl Askola Vakkoäl  
 Löydöt: KM 12010, 12261, 12931, 13067, 13303, 13264,  
 18618:11 (1,2), 19189  
 Asuinpaikkalöytöjä

- 3022 01 B 108. Varhaiskivikainen ruumiskalmisto, Nalkkila,  
ASKOLA Taka-Piskula, Ruoksmaa, Kalmistomäki  
koordinaatit: x= 6718 04, y=423 16, z= n. 35  
kl. Nalkkila  
tl. Vaara Rn:5<sup>26</sup>  
om. Olavi Luoto os. Askola Nalkkila  
Löydöt: KM 12599:1-9, luita, nuolenkätki
- 3022 01 B 111. Kivikautinen asuinpaikka, Ellilä, Ilmari  
ASKOLA koordinaatit: x= 6718 46, y= 423 14, z= n. 30-35  
kl. Nalkkila *n. Vakkola 6718 72 - 80 / 423 09-12*  
tl. Uusi-Ellilä Rn:9<sup>1</sup> *(KK 2.12.2009)*  
om. Niilo Viljamaa os. Askola  
Löydöt: KM 11984; 12622, 12932  
Kivikautisia asuinpaikkalöytöjä
- 3022 01 B 112. Kivikautinen asuinpaikka, Järvelä, Jokiniitty  
ASKOLA koordinaatit: x= 6719 00, y=423 36, z=30-35  
kl. Nalkkila *Vakkola 6719 90 - 6719 25 / 423 36-40*  
tl. Järvelä Rn: 1<sup>23</sup> *(KK 2.12.2009)*  
om. Eino Järvelä os. Askola Nalkkila  
Löydöt: KM 12159:65-57, 12011:1-5, 12787:1-3,  
12946, 18619  
Kivikautisia asuinpaikkalöytöjä
- 3022 01 B 113. Kiviraunio, Nalkkila, Heissuo  
ASKOLA KOORDINAATIT: x= 6717 40, y= 424 25, z=n. 70  
kl. Nalkkila  
tl. Rokki Rn: 4<sup>13</sup>  
om. Unto Mäittälä os. Askola Nalkkila
- 3022 01 C 120. Kivikautinen asuinpaikka, Latoniitty, Jungfern  
ASKOLA koordinaatit: x= 6711 44, y= 425 95, z= 27,5- 30  
kl. Vakkola  
tl. Mäittälä Rn: 5<sup>44</sup> om. Paavo Mäittälä os. Vakkola  
tl. Keski-Tyyskä Rn:1<sup>24</sup>, om. Aarne Järvinen osl -"  
tl. Heikkilä Rn:3<sup>56</sup>, om. Pekka Heikkilä os. Vakkola  
Löydöt: KM 12273, 12274, 18623  
Kivikautisia asuinpaikkalöytöjä

## Peruskartta

- 3022 02  
PUKKILA
4. Kivikautinen asuinpaikka, Vanhakartano, Korttia  
 koordinaatit: x= 6721 00, y= 423 01 z= 35-40  
 kl. Korttia  
 tl. Vanhakartano Rn: 3<sup>46</sup>  
 om. Toivo Kortejärvi os. Porvoo Korttia  
 Löydöt: KM 18626 pii-iskos
- 3022 02  
Pukkila
5. Kivikautinen asuinpaikka, Vanhakartano, Lepistö  
 koordinaatit: x= 6720 95, y=423 30, z=n. 30-40  
 kl. Korttia  
 tl. Vanhakartano Rn:3<sup>46</sup>  
 om. Toivo Kortejärvi os. Porvoo Korttia  
 Löydöt: KM 12789:1-47, 12964:1-8, 18625  
 Kivikautisia asuinpaikkalöytöjä
- 3022 02  
PUKKILA
6. Kivikautinen asuinpaikka-alue, Korttia Mäntylä  
 koordinaatit: 1) 6720 36, y= 423 49, z=30-45  
 2) 6720 63, y= 423 58, z=30-35  
 kl. Korttia  
 tl. Mäntylä Rn: 3<sup>42</sup>  
 om. Johannes Hämäläinen os. Porvoo, Korttia  
 Löydöt: KM 12627:1-11, 12937:1-33, 12782:1-7,  
 12159;102,105, 18627  
 Kivikautisia asuinpaikkalöytöjä
- 3022 02  
PUKKILA
7. Kivikautinen asuinpaikka, Korttia Hoikkala  
 koordinaatit: x= 6721 42, y= 423 78, z= n. 35.  
 kl. Korttia  
 tl. Hoikkala Rn: 3<sup>36</sup>  
 om. Pellervo Hoikkala os. Porvoo Korttia  
 Löydöt: KM 12950:1-2, 18628, Askolan kotiseutumuseo  
 Kivikautisia asuinpaikkalöytöjä
- 3022 04  
JUORNAANKYLÄ
2. Kivikautinen asuinpaikka, Huuvari Lihtamäki  
 koordinaatit: x=6712 85, 430 12, z= 20-25  
 kl. Huuvari  
 tl. Lihtamäki  
 om. Helena Lihtamäki os. Vesitornink. 69B Porvoo  
 Löydöt: KM 10324:1-10, 10414:1-17, 18630  
 Kivikautisia asuinpaikkalöytöjä



## Peruskartta

- 3022 04 14. Kivikautinen asuinpaikka, Huuvari Männistä  
 JUORNAANKYLÄ koordinaatit: x= 6715 28, y=430 94, z=n. 30  
 kl. Huuvari  
 tl. Männistö Rn:9<sup>5</sup>  
 om. Jalmari Virta os. Porvoo Männistö  
 Löydöt: KM 18634 kvartseja
- 3022 04 15. Kivikautinen asuinpaikka, Männistö Impivaara  
 JUORNAANKYLÄ koordinaatit: x= 6715 78, y= 431 02, z= 25-30  
 kl. Huuvari  
 tl. Männistö Rn:9<sup>5</sup>  
 om. Jalmari Virta os. Porvoo Männistö  
 Löydöt: KM 12607  
 Kivikautisia asuinpaikkalöytöjä
- 3022 04 16. Kivikautinen asuinpaikka, Tuomala Kotopelto  
 JUORNAANKYLÄ KOORDINAATIT: x= 6716 00, y= 432 10, z=25-30  
 kl. Juornaankylä  
 tl. Tuomala Rn: 3<sup>17</sup>  
 om. Tuomalan perikunta(Heikki Tuomala) os. Juornaankylä  
 Löydöt: KM 16535, Askolan kotiseutumuseo  
 Kivikautisia <sup>64</sup> asuinpaikkalöytöjä
- 3022 04 19. Kivikautinen asuinpaikka, Pekkala Koskipelto  
 JUORNAANKYLÄ koordinaatit: x= 6719 55, y=432 44, z= 32.5-35  
 kl. Juornaankylä  
 tl. Pekkala Rn: 11<sup>9</sup>  
 om. Kauko Helokumpu os. Juornaankylä  
 Löydöt: KM 12963:1-5, 18635  
 käyttäjälkikvartseja, kvartsi-iskoksia

ASKOLAN KIINTEÄT  
MUINAISJÄÄNNÖKSET  
L. POHJAKALLIO INVENTOINTI  
1971

PERUSKARTTA

- 204410 NO: 4. MONNINKYLÄ, PÖÖKÄRI KOTOPELTO, KIVIK. ASP.
- 302201A NO: 7 NIETOO, RUOKOMAA, KIVIK. ASP.
- 302201A NO: 4 SÄRKIJÄRVI, HANNULA, MYLLYNIITTY, KIVIK. ASP.
- 302201A NO: 6 NIETOO, MATTILA TALLIKÄÄRÖ, KIVIK. ASP.
- 302201A NO: 10 MONNINKYLÄ, MONSALA, KOTOPELTO, KUOPPAMÄKI, KIVIK. ASP.
- 302201A NO: 13 VÄKKOLA, KESKI-TYYSKÄ AROPELTO, KIVIK. ASP.
- 302201A NO: 17 MONNINKYLÄ, PELTONIEMI, VARIOLA, KOTOPELTO, KIVIK. ASP.
- 302201A NO: 20 VÄHJÄRVI, SILTALA RIIHIPELTO, KIVIK. ASP.
- 302201A NO: 21 VÄHJÄRVI, SILTALA KOTOPELTO, KIVIK. ASP.
- 302201A NO: 22 VÄHJÄRVI, METSÄ-HEKKA, KOTOPELTO, KIVIK. ASP.
- 302201A NO: 23 VÄHJÄRVI, HASSA, SYRJÄNPELTO, KIVIK. ASP.
- 302201A NO: 26 VÄHJÄRVI, KLAAVU, KOIVISTONPELTO, KIVIK. ASP.?
- 302201A NO: 37 VÄKKOLA, NIEMENPELTO
- 302201A NO: 38 VÄKKOLA, JOKIPELTO, KIVIK. ASP.
- 302201A NO: 40 VÄKKOLA, SUORANTA, KIVIK. ASP.
- 302201A NO: 41 VÄKKOLA, SILTA-ARO, KIVIK. ASP.
- 302201A NO: 42 VÄKKOLA, JUSLA, SUURSUO, KIVIK. ASP.
- 302201A NO: 43 VÄKKOLA, <sup>KURJALA</sup> ~~VAHJÄRVI~~, KIVIK. ASP.
- 302201A NO: 44 VÄKKOLA, VANHA-KLEMETTI, KIVIK. ASP.
- 302201A NO: 45 VÄKKOLA, URHEILORENTTÄ, KIVIK. ASP.
- 302201A NO: 46 VÄKKOLA, RMLSTEDI NPELTO, KIVIK. ASP.
- 302201A NO: 47 TOPPINEN, KIVIK. ASP.
- 302201A NO: 48 ASKOLA KK., SILTAPELTO, SILTAPELLO UMAMA, KIVIK. ASP.
- 302201A NO: 49 TAPPILA, PERONAMAA, SAUNAPELTO, KIVIK. ASP.
- 302201A NO: 51 TAPPILA, GRINDINPELTO, KIVIK. ASP.
- 302201A NO: 52 TAPPILA, HALLINPELTO, MUUNTAJAMÄKI, KIVIK. ASP.
- 302201A NO: 54 TAPPILA, VANHAPELTO, REVÄSMÄKI, KANTTORILA, LINNANRANTA
- 302201A NO: 56 NALKKILA, ETU-LINNA, KOTOPELTO, KIVIK. ASP.
- 302201A NO: 58 NALKKILA, ROKKI, RANTAPELTO, KIVIK. ASP.
- 302201A NO: 61 NALKKILA, HAITI KOTOPELTO, KIVIK. ASP.
- 302201A NO: 63 VÄHJÄRVI, KÄPYKYLÄ, MÄKELÄNPELTO, KIVIK. ASP.
- 302201A NO: 65 NALKKILA, TAKALA, RIIHIMÄENPELTO, KIVIK. ASP.
- 302201B NO: 68 VÄHJÄRVI, SUONPÄÄ, SUONTARA, KIVIK. ASP.
- 302201B NO: 69 PUHARONKIMAA, VANHA-ÖLLILA, RYUKINPELTO, KIVIK. ASP.
- 302201B NO: 73 VÄHJÄRVI, KURKELANMÄKI, KOTOPELTO, KIVIK. ASP.
- 302201B NO: 74 PUHARONKIMAA, VLÖSTUPA, PITKÄ HUHTA, KIVIK. ASP.
- 302201B NO: 76 PUHARONKIMAA, VLÖSTUPA, UHRIKUOPPA, HARATTUKALLION
- 302201B NO: 77 PUHARONKIMAA LAHKAAN KULMA, UHRIKIVI
- 302201B NO: 79 PUHARONKIMAA KOSKIPELTO, KIVIK. ASP.
- 302201B NO: 80 PUHARONKIMAA HEIKKILÄ, UHRIKIVI
- 302201B NO: 82 PUHARONKIMAA, PAAVOLA, UHRIKIVI
- 302201B NO: 83 PUHARONKIMAA, PAAVOLA, RIIHIPELTO, KIVIK. ASP.
- 302201B NO: 84 PUHARONKIMAA, VALKAMAA, KIVIK. ASP.
- 302201B NO: 86 PUHARONKIMAA, JÄRVENSUO, KIVIK. ASP.
- 302201B NO: 87 PUHARONKIMAA URJOLA, KIVIK. ASP.
- 302201B NO: 90 PUHARONKIMAA, PISKULANPELTO ILMARISSA, KIVIK. ASP.
- 302201B NO: 92 NALKKILA, HOPEANPELTO, KIVIK. ASP.
- 302201B NO: 96 NALKKILA, MYLLYPELTO, RANTANEN, KIVIK. ASP. ALUE
- 302201B NO: 92 NALKKILA, KOIVUNIEMI, KIVIKAUTINEN ASP.
- 302201B NO: 98 NALKKILA, KETURINMÄKI, KIVIKAUTINEN ASP.
- 302201B NO: 100 NALKKILA, KOPINKALLIO, KIVIKAUTINEN KVARTSILOUHOS
- 302201B NO: 101, NALKKILA, FILPOTTI, KIVIKAUTINEN ASP.
- 302201B NO: 102, NALKKILA, JÄRVENPÄÄ, KALLIOPELTO, KIVIK. ASP.
- 302201B NO: 103 NALKKILA, RAHKAISSUO, KIVIK. ASP.
- 302201B NO: 104 NALKKILA, VALKAMAA, KIVIK. ASP. ALUE
- 302201B NO: 105 NALKKILA, POUKATA, KIVIK. ASP.
- 302201B NO: 106 ETU-LINNA RUOKSMAA, KIVIK. ASP.
- 302201B NO: 107, NALKKILA, TARA-PISKULA RUOKSMAA, KIVIK. PROUSSIK. ASP.
- 302201B NO: 108, RUUMISKALMISTO, VARH. KESK. KIV. ? NALKKILA, RUOKSMAA, KALMISTONMÄKI





PERUSKARTTA 3022 01 ASKOLA ON LIITETTY 3022 01 A:n  
KERTOMUKSEEN

- 1) KM 2452:9, kourutalтта, Monninkylä, Greijula
- 2) Kvantseja, ei talletettu, Monninkylä, Haukkaisten kallio
- 3) KM 9703:1, oikokirves, Monninkylä, Luhtala (Luhti)
- 4) Kivikautinen asuinpaikka, Monninkylä, Pöökäri, Kotopelto
- 5) KM 14908, saviastianpaloja, kvartsikaavin, Monninkl. Vähä-Tynni
- 6) KM 10054:1-2, kivikirves, kuonankappale, Monninkylä, Vähä-Tynni
- 7) KM 12632, kourutalтта, Monninkylä, Vähäkylä, Ollinsalo

peruskartta 204410 HALKIA

1.

ASKOLA

Monninkylä

Greijula

KM 2452:9, kourutaltoa

koordinaatit: x=6711 95, y=581 58, =päärakennus

L. Pohjakallion inventointi 1971

kl. Monninkylä

tl. Greijula Rn:16<sup>3</sup>

om. Kyllikki Nieminen os. Monninkylä

Yliopp. J.E. Tuomaalan keräelmä vuodelta 1885. Talossa ei tästä löydöstä tiedetty mitään, eikä talon mailta tiettävästi muita löytöjä ole tehty. Greijulan maita ollut kylälläkin ja löytö on hyvin voitu tehdä siellä. Talo muutettiin isonjaon yhteydessä nykyiselle paikalle.

peruskartta 204410 HALKIA

2.

ASKOLA

Monninkylä

Haukkasten kallio

Kvartseja, ei talletettu

koordinaatit: x= 6712 05, y= 581 09, z=n. 50-55m

L. Pohjakallion inventointi 1971

- kl. Monninkylä
- tl.
- om. Heljanko (?)

Tohtori Risto Tynni kertoi jokunen vuosi sitten kaivaessaan Haukkastenkalliolla löytäneensä joitakin kvartseja ja kehoitti minua käymään paikalla katsomassa, josko kyseessä olisi kivikautinen asuinpaikka. Haukkasten kallio sijaitsee n. 7200m Askolan kirkosta länsilounaaseen ja Greijulan talosta n. 500m länsiluoteeseen. Paikka josta tri Tynni oli löytänyt kvartseja sijaitsee helposti löydettävissä olevalta paikalta, kahden kallion välissä olevasta solasta, sen huipulta, mistä rinne laskee sekä kaakkoon että luoteeseen ja nousee koilliseen ja lounaaseen. Maaperä paikalla oli hiekkamaata, ~~mutta~~ muuta ei koekuopistani löytynytäkään.

3.

ASKOLA

Monninkylä

Luhtala

KM 9703:1, oikokirves

koordinaatit: x=6712 25, y=581 60, z=q.50m

L. Pohjakallion inventointi 1971

kl. Monninkylä

tl. Luhti Rn:17<sup>8</sup>

om. Veikko Aarnio os. Monninkylä

Luhtalan talo sijaitsee n. 6700m Askolan kirkosta länsilou-  
naaseen. Veikko Aarnio tiesi osoittaa löytöpaikaksi pellon ta-  
lostä n. 40m pohjoiseen, eikä n. 100m niinkuin löytötiedoissa on  
mainittu. Paikalta ei tiettävästi ole tehty muita löytöjä. Pai-  
kalla kierrellessäni en tavannut mitään mainittavaa, löytökohta  
on tasaista hiekkaista peltoa.

4.

ASKOLA

Monninkylä

Pöökäri

Kotopelto

Kivikautinen asuinpaikka

koordinaatit: x= 6712 56, y= 582 24, z=n. 35m

kl. Monninkylä

tl. Pöökäri Rn: 21<sup>8</sup>

om. Toivo Virtanen osl Monninkylä

Löydöt: KM 12652:1,2, KM 18568

liuskekeihäänkärki, kvartseja

peruskartta 204410 HALKIA

5.

ASKOLA

Monninkylä

Vähä-Tynni

Piha

KM 14908, saviastianpaloja, kvartsikaavin

koordinaatit: x=6713 08, y= 581,52, z= yli 50m

L. Pohjakalliom inventointi 1971

kl. Monninkylä

tl. Vähä-Tynni Rn: 23<sup>50</sup>

om. Eino Sintonen os. Monninkylä

Vähä-Tynnin talo sijaitsee Askolan kirkosta n. 6600m länsi-lounaaseen. Löydökset on tehty talon pihamaalta päärakennuksen ja navetan väliltä. Maanomistaja ei tiennyt muuta kuin Kansallismuseoon tulleet esineet löydetyn. Hän sanoi kaivaneensa pihalla verrattain paljon, mutta ei havainnut mitään tavallisesta poikkeavaa. Hänen tietäkkään maata ei paikalle ole tuotu muualtakaan, mutta ei voinut sanoa sitä varmuudella, sillä ei ole paikan ensimmäinen asukas.

peruskartta 204410 HALKIA

6.

ASKOLA

Monninkylä

Vähä-Tynni

KM 10054:1-2, kivikirves,kuonankappale

koordinaatit: x=6713 50, y=580 76, z=n. 40-45m

L. Pohjakallion inventointi 1971

kl. Monninkylä

tl. Vähä-Tynni Rn:23<sup>50</sup>

om. Eino Sintonen os. Monninkylä

Maanomistaja eitiennyt näistä löydöistä mitään. Löytötiedon mukaan kivikirves on "löytynyt" Soom Almin (Vähä-Tynnin ent. omistaja) asunnosta länteen, Porvoon jokeen yhtyvän pienen joen rannalta, jossa on "semmoinen pankka palanutta maata" ja josta kuonanäyte on. Eino Sintosen mielestä paikka ei voinut olla mikään muu, kuin koordinaatein osoitettu, Vähä-Tynnistä n. 800m länsiluoteeseen oleva joenrantapelto, jossa rinne laskee jyrkästi länteen, siellä virtaavaan jokeen. Sintonen ei täällä ole koskaan havainnut mitään kivikautiseen asutukseen viittaavaa, s.o. tehnyt löydöksiä tai tavannut kvartseja. Paikalla kierrellessäni en havainnut mitään mainittavaa.



7.

ASKOLA

Monninkylä

Vähäkylä

Ollinsalo

KM 12632, kourutaltoa

koordinaatit: x= 6714 10, y= 580 15, z= n. 47m

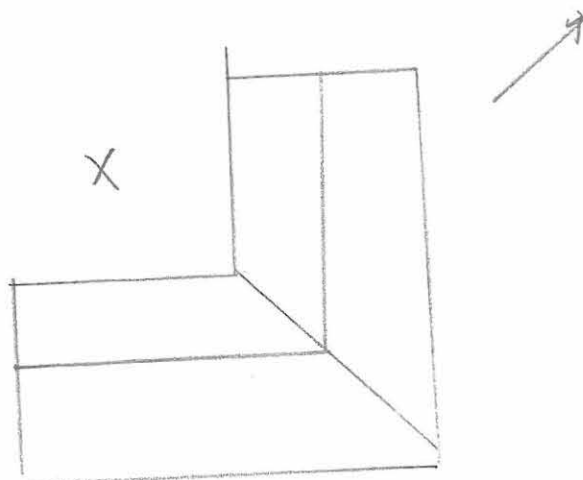
L. Pohjakallion inventointi 1971

kl. Monninkylä

tl. Silkkari Rn: 7<sup>6</sup>

om. Kauko Ollinsalo os. Vakkola Vahijärvi

Ollinsalon tila sijaitsee Askolan kirkosta n. 7600m länteen ja kourutaltoa ~~päärakennuksesta~~ on löytynyt n. 140m luoteeseen päärakennuksesta riihen luota, riihen "suorakulman" sisäpuolelta. Paikalla oli siellä käydessäni tunkio. Kauko Ollinsalo kertoi, ettei ole tavannut mailtaan mitään kivikauteen viittaavaa. Kiertelin peltoja riihen ympärillä havaitsematta mitään mainittavaa.



ASKOLA

- 1) Kivikautinen asuinpaikka, Nietoo, Ruokomaa
- 2) KM 12656, kaksoiskirves, Nietoo, Marttila
- 3) KM 12958, liuskekeihäänkärki, kvartsi-iskennäinen; Askolan Kottiseutumuseo, kivitaltta; Nietoo, Marttila, Joenrantapelto
- 4) Kivikautinen asuinpaikka, Särkjärvi, Hannula, Myllyniitty

1.

ASKOLA

Nietoo

Ruokomaa

Kivikautinen asuinpaikka

koordinaatit: x= 6708 92, y= 423 42, z= 20-25m

kl. Nietoo

tl. Unhola (Vakkola)

om. Aimo Tyyskä os. Vakkola

Löydöt: KM 12638:1-5, 1351, 18636

kvartsiesineitä ja iskoksia

1.

ASKOLA

Nietoo

Ruokomaa

66Pohjakallion inventointi 1971

Ruokomaan kivikautinen asuinpaikka sijaitsee Askolan kirkosta n. 5300m etelään Vakkolasta Porvooseen Nietoon kautta johtavan maantien itäpuolella, Porvoonjoesta n. 250m itään. Paikka on alavaa jokeen viettävää metsänreunapeltoa. Koordinaatein on merkitty se kohta, josta inventpidessa löytyi kvartseja. Pelto oli siellä käydessä viljeltynä, joten laajempi kuljeskelu ei ollut mahdollista, eikä asuinpaikan laajuudesta näin ollen saanut käsitystä. 12638:1-5 löysi rovasti Lauri Hakalehto v.1950 läheltä tietä. Asuinpaikkaa saattaa olla tien länsipuolellakin?

ASKOLA  
NIETOO  
RUOKOMAA

t. 37724



RUOKOMAAN KIVIKANTINEN ASP  
LÄNNESTÄ KUVATTUNA

2.

ASKOLA

Nietoo

Marttila

KM 12656, kaksoiskirves

koordinaatit: x= 6709 67, y=422 99 z= 20-25

kl. Nietoo

tl. Marttila Rn: 1<sup>4</sup>

om. Jouko Marttinen os. Vakkola

L. Pohjakallion inventointi 1971

Löytötiedoissa mainitaan, että esine on löytynyt v. 1940 Askolan Marttilan talon pellosta. Esineen löytäjä Jouko Marttinen kertoi talossa käydessäni, että hän oli löytänyt sen pihamaalta rakennuksien kohdalta. Muuta kivikautista hän ei pihamaalta sanonut löytäneensä. Piha oli tasoitettu .

3.

ASKOLA

Nietoo

Marttila

Joenrantapelto

KM 12958, liuskekeihäänkärki, kvartsi-iskennäinen

Askolan Kotiseutumuseo, kivitaltta

koordinaatit: x= 6709 52, y= 422 90, z= alle 20m

kl. Nietoo

tl. Marttila Rn:1<sup>4</sup>

om. Jouko Marttinen os. Makkola

L. Pohjakallion inventointi 1971

Löytöpaikka on Marttilan talosta n. 100-150m etelälounaaseen oleva tasainen joenrantapelto, ~~joen~~ joen länsipuolella. Paikalla käydessäni pelto oli heinämaana, sen reunoja kierrellessäni en havainnut mitään mainittavaa. Paikalla tai sen läheisyydessä saattaa hyvin olla kivikautinen asuinpaikka, mutta en pystynyt käynnilläni löytämään mitään merkkejä siitä.

4.

ASKOLA

Särkjärvi

Hannula

Myllyniitty

Kivikautinen asuinpaikka

koordinaatit: x= 6709 96, y= 427 77, z= n. 30m

kl. Särkjärvi

tl. Hannula Rn:1<sup>5</sup>

om. Kaarlo Saarenvirta os. Huuvuri

Löydöt: ~~XXXXXXXXXXXX~~ KM 14104, KM 18637

pieni reikäkivi, kvartseja



4.

ASKOLA

Särkjärvi

Hannula

Myllyniitty

L. Pohjakallion inventointi 1971

Hannulan Myllyniitty sijaitsee Askolan kirkosta n. 6100m kaakkoon ja Hannulan talosta n. 500m lounaaseen, koillis- lounas suuntaisen "suopeltosalmekeen " länsilaidalla ja on kaakkoon viettävä savinen peltorinne. Löydökset on tehty n. 35m korkeuskäyrän tasolta ja paikalla kierrellessäni tuntui varsin todennäköiseltä, että löydöksiä saattaisi tulla esiin- Myllyniityn koillispuolella olevasta metsiköstäkin, sillä useimmat kvartsit olivat kynnöksellä lähellä pellon ja metsän välillä olevaa ojaa.

ASKOLA  
SÄRKJÄRVI  
HANNULA  
MYLLYNIITTY

37925



MYLLYNIITYN KIVIKRAUTINEN ASP.  
ETELÄSTÄ KUVATTUNA

ASKOLA

peruskartta 302202 PUKKILA

- 1) KM 18629, reikäkivi, Korttia, Mättähistö
- 2) Askolan kotiseutumuseo, rautakirves, Korttia, Torpinjoki
- 3) KM 2636: 1-2, reijällä varustetun kuokan toinen pää, ta-sataltta, Korttia, Uusikartano
- 4) Kivikautinen asuinpaikka, Korttia, Vanhakartano
- 5) Kivikautinen asuinpaikka, Korttia, Vanhakartano, Lepistö
- 6) Kivikautinen asuinpaikka-alue, Korttia, Mäntylä
- 7) Kivikautinen asuinpaikka, Korttia, Hoikkala
- 8) KM 1275, 3 kvartsi-iskennäistä, Tiilää, Pyykkö

ASKOLA

Korttia

Mättähistö

KM 18629, reikäkivi

koordinaatit: x= 6721 50, y= 420 40, z= 45-50

kl. Korttia

tl. Mättähistö

om. Onni Riska OS. Porvoo Korttia

L. Pohjakallion inventointi 1971

Mättähistön tila sijaitsee Askolan kirkosta n. 8200m luoteeseen, Korttialta Tarkkiin menevän maantien pohjoispuolella. Löytöpaikka sijaitsee Mättähistön päärakennuksesta n. 380m etelään, talon pihaan tulevan tien itäpuolella. Reikäkivi löytyi mainitun tien metsänpuolelman ojan kaivuussa, kaivuukoneen syrjäänheitämästä savesta. Paikalta ei ole muuta löytynyt, enkä havainnut siellä mitään mainittavaa.

2.

ASKOLA

Korttia

Torpinjoki

Askolan kotiseutumuseo, rautakirves

koordinaatit: x= 6722 00, y= 420 78, z= 35-40

kl. Korttia

tl. Vahteramäki Rn:1<sup>23</sup>

Om. Yrjö Vuorinen ov. Korttia

L. Pohjakallion inventointi 1971

Kirveen löytöpaikka sijaitsee Askolan kirkosta n. 8km pohjoisluoteeseen, Torpinjoen lounaisrannalla. Paikka on alavaa savipeltoa, jossa en havainnut mitään kiinteään muinaisjään-  
nökseen viittaavaa. Kirveen löytänyt mv. Yrjö Vuorinen kertoi  
esineen löytyneen jokea kaivettaessa, melko syvältä. (?)

peruskartta 3022 02 PUKKILA

3.

ASKOLA

Korttia

Uusikartano

KM 2636; 1-2, reijällä varustetun kuokan toinen pää, tasatalta

koordinaatit: x= 6720 73, y=422, 64, = päärakennus

kl. Korttia

tl. Uusi- Kartano Rn:4<sup>12</sup>

om. Tilayhtymä Tuiskula os. Porvoo Korttia

L. Pohjakallion inventointi 1971

Uusikartano sijaitsee Askolan kirkosta n. 6500m pohjoisluoteeseen, Pukkilan maantien itäpuolella. Löytötiedoissa mainittu vain, että esineet löytyneet Uudenkartanon maalta, tarkempi paikanmääritys puuttuu. Talossa ei tiedetty sen alueelta tehdyn löytöjä. Kiertelin peltoja sen ympäristössä havaitsematta mitään kivikautiseen asuinpaikkaan viittaavaa.

peruskartta 3022 02 PUKKILA

4.

ASKOLA

Korttia

Vanhakartano

Kivikautinen asuinpaikka

koordinaatit: 6721 00, y= 423 01, z= 35-40

kl. Korttia

tl. Vanhakartano 3<sup>46</sup>

om. Toivo Kortejärvi os. Porvoo Korttia

Löydöt: KM 18626

pii-iskos

4.

ASKOLA

Korttia

Vanhakartano

L. Pohjakallion inventointi v. 1971

Korttian vanhakartano sijaitsee Askolan kirkosta n. 6800m pohjoiseen, Pukkilan maantien itäpuolella. Pii-iskoksen löytöpaikka on Vanhankartanon päärakennuksesta n. 100m kaakkoon, heti navetan takana oleva itään ja kaakkoon jyrkästi viettävä peltorinne, jonka alla on Korttianjärveksi kutsuttu kostea peltoalue. Joskin inventoitaessa löytyi vain yksi pii-iskos, määrittelin pellon kivikautiseksi asuinpaikaksi siitä syystä, että talossa kerrottiin kevätkynnön aikaan tuosta pellosta usein löytyvän kvartseja. Niitä oli kerätty talteenkin, mutta käynnilläni eivät löytyneet. KM 2028:1-5, kiviesineitä, löytötiedoissa mainitaan esineiden löytyneen pellosta vähäisen järven luota Gammelgårdin maalta Kortin kylässä Askolassa. Jos löytö ei ole nyt puheena olevasta pellosta, niin se lienee kuitenkin verrattain lähellä tehty. (Vrt. 3022 02 No: 5)



peruskartta 3022 02 PUKKILA

5.

ASKOLA

Korttia

Vanhakartano

Lepistö

Kivikautinen asuinpaikka

koordinaatit: x= 6720 95, y= 423 30, z= 30-40

kl. Korttia

tl. Vanhakartano Rn:3<sup>46</sup>

om. Toivo Kortejärvi os. Porvoo Korttia

Löydöt: K<sup>M</sup> 12789:1-47, 12964:1-8, 18625,

tasatalta, limsiökaavin, kvartsikaapimia ja -iskoksia

peruskartta 3022 02 PUKKILA

5.

ASKOLA

Korttia

Vanhakartano

Lepistö

L. Pohjakallion inventointi v. 1971

Korttian vanhakartano sijaitsee Askolan kirkosta n. 6800m pohjoiseen ja Lepistön kivikautinen asuinpaikka Vanhankartanon päärakennuksesta n. 350m kaakkoon n.s. Korttianjärven pohjoisreunalla ja on etelään viettävä peltoniemeke, jonka sivut laskevat länteen ja itään. Porvoonjoki on n. 400m:n päässä edässä. Kaikki löydökset on tehty verrattain suppealta alueelta läheltä "niemen" kärkeä, Vanhastakartanosta tulevan peltotien eteläpuolelta. Runsain kvartsikeskittymä oli itärinteessä inventoitaessa. KM 2028:1-5, kiviesineitä, löytötiedoissa mainitaan esineiden läytyneen pellosta vähäisen järven luota Gammelgårdin maalta Kortin kylässä Askolassa. Jos löytö ei ole nyt puheena olevasta pellosta, niin lienee se tehty kuitenkin verrattain lähellä. (vrt. 3022 02 No: 4)

ASKOLA  
KORTTIA  
VANHAKARTANO  
LEPISTÖ:



f. 38037

LEPISTÖN KIVIK. ASP.  
KUVA LÄNNESTÄ

Alto J. J. -k. 1922

6.

ASKOLA

Korttia

Mäntylä

Kivikautinen asuinpaikka-alue

koordinaatit: 1) x= ~~6~~6720 36, y=423 49, z= 30-45

2) x= 6720 <sup>63</sup>, y= 423 58, z= 30-35

kl. Korttia

tl. Mäntylä Rn: 3<sup>42</sup>

om. Johannes Hämäläinen os. Porvoo, Korttia

Löydöt: KM 12627:1-11, 12937:1-33, 12782:1-7, 12159:102, 105,  
18627,

6.

~~XXXXXX~~

ASKOLA

Korttia

Mäntylä


L. Pohjakallion inventointi 1971.

Mäntylän talo sijaitsee Askolan kirkosta n. 6300m pohjoiseen, Porvoonjoen itäpuolella. Pelloilta talon ympäristöstä on tehty runsaasti kivikautisia löydöksiä, enimmäkseen Porvoonjoen ranta-  
pelloilta talosta lounaaseen ja luoteeseen, mutta myös talon kaakkoispuolen peltoaukeamalta. Enimmäkseen löydökset lienevät maanomistajan tiedon mukaan tehdyt talosta n. 200m lounaaseen pellosta, joka muodostaa ikäänkuin lahden pohjukan, jossa peltorinteet laskevat jyrkästi länteen, lounaaseen ja luoteeseen. Niinikään löydöksiä on em. paikasta n. 300m koilliseen, alavalta joenrantapelloilta, joka on ikäänkuin samaa kaistaletta edellään kanssa, mutta välillä on metsikköä. Metsiköstä ei tietyvästi ole löytöjä, mutta siellä ei maahan ole käjottu samassa määrin kuin pelloilla. On varsin mahdollista, että tällä metsäalueella olisi mahdollisuus tehdä löytöjä, jotka yhdistäisivät nämä kaksi asuinpaikkaa samaksi.

ASKOLA  
KORTTIA  
MÄNTYLÄ

4. 38038

4. 38039



RIVIKAUTISTA ASUINKAUPUNKIA MÄNTYLÄN TAICOSTA  
LOUNRAISEEN KÜVA LOUNRAISTA

Valok. L. Pöyhönen 1971

7.

ASKOLA

Korttia

Hoikkala

Kivikautinen asuinpaikka

koordinaatit: x=6721 42, y= 423 78, z=n.35

kl. Korttia

tl. Hoikkala Rn: 3<sup>36</sup>

om. Pellervo Hoikkala os. Porvoo Korttia

Löydöt: KM 12950:1-2, 18628, Askolan kotiseutumuseo(2kpl.)  
poikkikirves, tasataltta, liuske-esineitä, kvartseja

peruskartta 3022 02 PUKKILA

7.

ASKOLA

Korttia

Hoikkala

L. Pohjakallion inventointi v.1971

Hoikkalan talo sijaitsee Askolan kirkosta n. 7100m pohjoiseen, Porvoonjoen itäpuolella. Talon maalta tavatut kivikautiset asuinpaikkalöydökset ovat löytyneet päärakennuksesta n. 200m pohjoiseen olevasta verrattain alavasta pellosta, Porvoonjoesta n.150m koilliseen. Kvartsit löytyivät inventoidessa ladon eteläpuolelta Hoikkalaan menevän tien länsipuolelta pellosta , liuske-esineet tästä n. 100m pohjoiskoilliseen, tasaiselta kostealta pellosta, Askolan museossa oleva alkeellinen poikkiteräinen kirves kvarttien löytöpaikasta n. 60m itään ja KM 12950 kvartsit sekä Askolan museossa oleva alkeellinen diabaasitasatalta samoilta paikkeilta, Pellervo Hoikkala ei muistanut viimeksimainittujen tarkkaa löytökohtaa.



ASKOLA  
KORTTIA  
HOIKKILA

t. 38040



KIVIK. ASP. HOIKKALANTALON MAALLA

8.

ASKOLA

Tiilää

Pyykkö

KM 1275, 3kvartsi-iskennäistä

koordinaatit: x=6720 34, y=427 66, z= 30-35

kl. Tiilää

tl.

om.

L. Pohjakallion Askolan inventointi 1971

Kvartsien löytäjä Olli Salmi osoitti minulle kvartsien löytöpaikan, joka on Kaukjärven luoteispäässä oleva savipelto. Paikalla oli useita kesämökkejä ja sinne rakennettiin parasta aikaa niitä lisää. En havainnut paikalla mitään kivikautiseen asuinpaikkaan viittaavaa, eikä sieltä tietäväst kvartsien lisäksi ole löytynyt muuta.

- 1) KM 9184:1-2, 9501:1-3, 9263, 9656, 9715, 10031:1-2, 12289:1-3  
13145:1-4, Huuvari Koivisto
- 2) Kivikautinen asuinpaikka, Huuvari Lihtamäki
- 3) KM 14334, piinuolenkärki, Huuvari Lehtelä
- 4) KM 10032, tasataltta, Huuvari Lehtelä
- 5) KM 9183:1, hioinkivi, Huuvari Lehtelä
- 6) Kivikautinen asuinpaikka, Huuvari Lehtelä Riihipelto
- 7) Kivikautinen asuinpaikka, Huuvari Lähteenaho
- 8) Askolan kotiseutumuseo, nelisivuinen kourutaltta, Huuvari Lähteenaho
- 9) Kivikautinen asuinpaikka, Huuvari Honkaniemi
- 10 ) KM12288, Kivikirveen katkelma, Huuvari Anttilan Ketolan palsta
- 11) KM 18268, 18633:1,2, kiviesineitä, Huuvari Kaunisto
- 12) Askolan kotiseutumuseo, poikkiteräinen kirves, Huuvari Hiiksi
- 13) Kivikautinen asuinpaikka, Huuvari Männistö Tonttimäki
- 14) Kivikautinen asuinpaikka, Huuvari Männistö
- 15) Kivikautinen asuinpaikka, Huuvari Männistö Impivaara
- 16) Kivikautinen asuinpaikka, Juornaankylä Tuomala Kotopelto
- 17) Askolan kotiseutumuseo, reijällinen kiviase, Juornaankylä Vähätalo
- 18)            -"- , hioin, Juornaankl. Kylä-Kinnari Vähä-Hakaniitty
- 19) Kivikautinen asuinpaikka, K Juornaankylä Pekkala Koskipelto

1.

ASKOLA

Huuvari

Koivisto

KM 9184:1-2, 9501:1-3, 9263, 9656, 9715, 10031:1-2, 12289:1-3,  
13145:1-4

kivikautisia asuinpaikkalöydöksiä

koordinaatit: x= 6712 21, y= 430 12 = Koiviston päärakennus

kl. Huuvari

tl. Koivisto 2<sup>18</sup>

om. Mauri Koivisto os. Huuvari

L. Pohjakallion inventointi v. 1971

Koiviston talo sijaitsee Askolan kirkosta n. 7200m kaakkoon. Talon maalta on tehty melkoinen määrä kivikautisia asuinpaikkalöytöjä, kivikirveitä, talttoja, reikäkiven puolisko, hioimia, saviastianpala, piinpala jne. Enemmistö löydöistä viittaa siihen, että talosta n. 400-500m etelään ja eteläkaakkoon olisi kivikautinen asuinpaikka, josta on käytetty peltona nimitystä Heikkilän pelto. Kiersin tarkkaan em. peltoalueen havaitsematta kuitenkaan mitään kivikautiseen asuinpaikkaan viittaavaa. Kaikesta huolimatta jäi sellainen tuntu, että jossakin niillä paikkeilla on asuinpaikka, mutta se jäi huomaamatta. Tämän löytöpaikan lisäksi on reikäkiven puolisko KM 9656 löytynyt Koiviston talosta 150m länsiluoteeseen, joka on itään viettävää savista peltoa, ja jossa en myöskään havainnut asuinpaikan merkkejä. KM 9501:1-3 ovat löydettyt Koiviston takon pihamaalta, vanhojen rakennuksien perustuksista. Koiviston talossa tiedettiin kyllä sen maalta löydetyn kiviesineitä, mutta tarkempia löytöpaikkoja ei siellä tunnettu. Ks. top. ark. Kivikautisen asuinpaikka Askolan pitäjän Huuvarin kylän Lihtamäen talon maalla. Jorma Leppäaho v.1936.

2.

ASKOLA

Huuvari

Lihtamäki

L. Pohjakallion inventointi v. 1971

Lihtamäen kivikautinen asuinpaikka sijaitsee Askolan kirkosta n. 7100m kaakkoon, ja on loivasti länteen viettävä pelto-  
rinne Tiiläänjärvestä Kylänpäänjärveen laskevan ojan itäpuolella,  
ja heti Permusasta laskevan ojan luoteispuolella. Asuinpaikka  
lienee melko rajoitetulla alueella em. ojan ja siitä n. 100m  
koilliseen olevan raivaamattoman saarekkeen välissä.

2.

Askola

Huuvari

Lihtamäki

Kivikautinen asuinpaikka

koordinaatit: x= 6712 85, y= ~~403~~ 430 12, z= 20-25

kl. Huuvari

tl. Lihtamäki

om. Helena Lihtamäki os. Vesitorninkatu 69B7 Porvoo

vuokr. Eero Anttila os. Huuvari

Löydöt: KM 10324, 1-10 ; 10414:1-17 ; 18630

kourutaltan katkelma, pikkutaltoa, kivi-iskoksia, kirveen teräskatkelma, poltetun saven kappaleita, kvartsi- ja pii-iskoksia ja esineitä, saviastianpala

ASKOLA  
HUUVARI  
LIHTAMÄKI

† 38041

↓



←

LIHTAMÄEN KIVIKAUTINEN  
ASUINPAIKKA, KUVA ETELÄSTÄ

1 POKKI





4.  
Huuvari  
ASKOLA  
Lehtelä

KM10032 tasataltta, diaaasia

koordinaatit: x: 6712 86, y= 431 90, z= n. 22,5

kl. Huuvari

tl. Lehtelä Rn:12<sup>2</sup>

om. Eino Laakso os. Porvoo-Askola-Ilola Pl. 53

L. Pohjakallion inventointi v. 1971

Lehtelän talo sijaitsee Askolan kirkosta n. 8800m itäkaakkoon, Ilolanjoesta 400m luoteeseen. Eino Laakso tiesi taltan löytöpaikan, joka on päärakennuksesta n. 100m pohjoiskoilliseen, ~~KAAKKOIN~~ kaa-  
kossa 400m päässä olevaan Ilolanjokeen viettävä peltoaukea. Talonväki ei tiennyt täältä muuta löydetyn. Invehtoidessa en havainnut paikalla mitään mainittavaa.

5.

ASKOLA

Lehtelä

Huuvari

KM 9183:1, hioinkivi

koordinaatit: x=6712 67, y=432 05, z= n. 22,5

kl. Huuvari

tl. Lehtelä Rn: 12<sup>2</sup>

om. Eino Laakso os. Porvoo-Askola-Ilola Pl. 53

L. Pohjakallion inventointi v.1971

Lehtelän talo sijaitsee Askolan kirkosta n. 8800m itäkaakkoon, Ilolanjoesta 400m luoteeseen. Hioimen löytöpaikka on talon päära-kennuksesta n. 280m koilliseen, loivasti n. 300m:n päässä ole-vaan Ilolanjokeen laskeva pelto, savimaata. Hioinkivi on mainittu hukkaanjoutuneena löytönä A. Europaeuksen Askolan Honkaniemen kai-vauskertomuksessa v:lta 1927, mutta löytyi uudelleen myöhemmin. Löytökohta on merkitty kartalle 1 (top. kartta) Askolan Honkanie-men kaivauskertomuksessa vuodelta 1927.

6.

ASKOLA

Huuvari

Lehtelä

Riihipelto

Kivikautinen asuinpaikka

koordinaatit: x= 6712 98, y= 432 18, z= n. 20

kl. Huuvari

tl. Lehtelä

om. Eino Laakso os. Porvoo-Askola-Ilola Pl. 53

Löydöt: KM 12651:1-7, 18631, Askolan kotiseutumuseo  
Kvartsiesineitä+iskoksia, oikokirveen puolikas,  
(kivikirves, kadonnut)

6.

ASKOLA

Huuvuri

Lehtelä

Riihipelto

L. Pohjakallion inventointi 1971

Lehteläm talo sijaitsee Askolan kirkosta n. 8800m itäkaakkoon, Ilolanjoesta 400m luoteeseen. Riihipellon kivikautinen asuinpaikka sijaitsee Lehtelän päärakennuksesta n. 370m koilliseen. Riihipelto on Lehtelän riihen eteläpuolella oleva pelto , joka äviättää erittäin loivasti n. 100m:n päässä olevaan Ilolanjokeen. Enimmät löydökset ovat tehdyt aivan pellon yläreunasta riihen luota ikäänkuin löytöpesäkkeestä, joka on alalsaan vain parikymmentä neliometriä. Em. Löytöpaikastan. 20m luoteeseen on löytymyt kivikirves, joka on joutunut hukkaan(mainitaan lappuluoetelossa KM 9183:1:n kohdalla) Samoilta paikkeilta on löytynyt Askolan kotiseutumuseossa oleva oikokirveen puolikas. Riihestä n. 10m koilliseen löysi Martti Laakso v.1970 auratessaan laakahioimen KM 18631:3, Laakahioimet KM 18631:1-2 ovat löytyneet Riihipellosta, talonväki ei muistanut tarkkaa löytökohtaa ja kvartsit KM 18631:4 löytyi inventoidessa koordinaatein merkitystä paikasta.

KM 14334, piinuolenkärki on Kansallismuseon löytötietojen mukaan löytynyt Lehtelän tunnetulta kivikautiselta asuinpaikalta. Eino Laakso, joka esineen on löytänyt osoitti löytöpaikaksi paikan Riihipellosta 500m lounaaseen (Ks. 3022 04 No: 3).

ASKOLA  
HUUVARI  
LEHTELA  
RIIHIPELTO

f. 38043



RIIHIFELLON KIVIKAUTINEN ASP.  
KUVA ETELÄSTÄ

7.

ASKOLA

Huuvari

Lähteenaho

Kivikautinen asuinpaikka

koordinaatit: x= 6713 17, y= 432 16, z= n. 22,5

kl. Huuvari

tl. Lähteenaho Rn:13<sup>5</sup>

om. V.Virttan perikunta (Pertti Virta) os. Porvoo-Askola-Ilola Pl.50

Köydöt: KM 12650:1-4, Askolan kotiseutumuseo

tasataltta, kirves, tasataltta, sädekiviliuske-esineen

kapp. , tasataltta

7.

ASKOLA

Huuvari

Lähteenaho

L. Pohjakallion inventointi v. 1971

Lähteenahon tila sijaitsee Askolan kirkosta n. 9km itäkaakkoon. Kivikautinen asuinpaikka sijaitsee talosta n. 50m koilliseen loivasti n. 200m:n päässä olevaan Ilolanjokeen viettävällä pellolla. Askolan museossa oleva tasataltta ja KM 12650:1-4 ovat Pertti Virran kertoman mukaan samasta paikasta. Inventoidessa en havainnut paikalla mitään kivikautiseen asuinpaikkaan viittaavaa, eikä Pertti Virta ole tavannut paikalla kyntöjen yhteydessä kvartseja. Paikan merkitsin kuitenkin asuinpaikaksi aiemmin tehtyjen löytöjen perusteella.

8.

ASKOLA

Huuvari

Lähteenaho

K. Askolan kotiseutumuseo, nelisivuinen kourutaltilta

koordinaatit: x= 6713 40, y= 432 04, z= n. 27,5

kl. Huuvari

tl. Lähteenaho Rn:13<sup>5</sup>

om. V. Virran perikunta(Pertti Virta) os.Porvoo-Askola-Ilola Pl.50

L. Pohjakallion inventointi 1971

Lähteenahon tila sijaitsee Askolan kirkosta n. 9km itäkaakkoon. Kourutaltan löytöpaikka on Pertti virran osoituksen mukaan n. 300m pohjoisluoteeseen Lähteenahon päärakennuksesta. Pertti Virta ei tiennyt täältä löytyneen muuta. Kiertelin paikkaa, joka on jokseenkin tasaista peltoa, n.450m Ilolanjoen luoteispuolella. En havainnut paikalla mitään mainittavaa.



9.

ASKOLA

Huuvari

Honkaniemi

Kivikautinen asuinpaikka

koordinaatit: x= 6713 50, y= 432 44, z=n. 20

kl. Huuvari

tl. Honkaniemi Rn:12<sup>1</sup>

om. Kaarlo Nurmi os. Porvoo-Askola-Ilola Pl. 50

Löydöt: KM 8727, 8737, 8738;1-12, 8828:1-50, 8829:1-58; 8952,  
8970, 9182:1-51, 9203:1-14, 10030:1-18, 10314:1-9,  
10524:1-2, 12025:1-130, 12286, 12287, 13159:1-15,  
15204:1-3, 18632,

Herra V. Nurmen kokoelmat (ks. hukkan joutuneet esineet)  
Kivikautisia asuinpaikkalöytöjä, kampakeraamisia savias-  
tianpaloja, kiviesineitä, kvartseja, hiiltä, luuta, ki-  
viliesiä, piitä, yms.

9\*

ASKOLA

Huuvari

Honkaniemi

L. Pohjakallion Askolan inventointi v. 1971

Honkaniemen talo sijaitsee n.9200m Askolan kirkosta likimain itään. Kivikautinen asuinpaikka on päärakennuksesta n. 100m koilliseen ja on Ilolanjoen rantapeltoa, rajoittuen idässä jokeen , pohjoisessa ja luoteessa ilmeisestikin maantiehen ja lounaassa asuinpaikan loppuminen on jonkinverran vaikeampi määrittää, sillä siellä pelto jatkuu samanlaisena rinteinä kuin asuinpaikkakin on. Asuinpaikalta tulee jatkuvasti esiin kivikautisia löydöksiä. Ks. Äyräpään kaivauskertomus. top. ark.

ASKOLA  
HUUVARI  
HONKANIEMI

38042



HONKANIEMEN KIVIKAUTINEN ASUINPAIKKA  
ETUALALLA ILOLANJOKI KUVA KOILLISESTA

Paikkaa koskevia tutkimuksia

Aarne Europaeus: Kivikautinen asuinpaikka Askolan pitäjän  
Huuvarin kylän Honkaniemen talon maalla (1928) top. ark.

Aaro Hellaakoski: Litorinarajasta Askolan Honkaniemen kivikautisen  
asuinpaikan seuduilla(1929) top. ark.

10.

ASKOLA

Huuvari

Anttilan Ketolan palsta

KM 12288 poikkileikkaukseltaan ellipsimäinen oikoteräisyyttä  
tavoitteleva kirveen katkelma

koordinaatit: x= 6714 00, y= 432 00, z=n. 20

kl. Huuvari

tl. Anttila Rn:5<sup>18</sup>

om. Eero Anttila os. Huuvari

L. Pohjakallion inventointi 1971

Anttilan Ketolan palsta sijaitsee Tiiläänjärven kaakkoispäästä n. 2306m kaakkoon, jääden Hunkaniemeen menevän tien sen kohdan pohjoispuolelle, jossa tie tekee peräkkäin kaksi suorakulmaista mutkaa. Eero Anttila ei tiennyt löydöstä mitään, eikä ollut itse koskaan tavannut paikalta mitään kivikautiseen asuinpaikkaan viittaavaa, mutta määritteli löytöpaikan löytötiedoissa mainitun nimen perusteella koordinaatein osoitetulle pellolle. Kiertelin pellolla havaitsematta mitään mainittavaa.

11.

ASKOLA

Huuvari

Kaunisto

KM 18268, 18633:1,2, reikäaseen puolikas, reijällisen kiviesineen kappale, hioimen tai kiviesineen kappale.

koordinaatit: x= 6715 08, y= 431 36,25-30

kl. Huuvari

tl. Kaunisto Rn:16

om. Eero Virkkilä os. Porvoo Männistö Pl.

L. Pohjakallion inventointi 1971

Kauniston talo sijaitsee n.1300m Tiiläänjärven itäpäästä kaakkoon, löytöpaikka on päärakennuksesta n. 120m koilliseen, joka on kaakkoon viettävä tasainen peltorinne. Talonväki ei ole löytänyt pellostaan muuta, enkä kiertäessäni havainnut pellossa kivikautiseen asuinpaikkaan viittaavia merkkejä. KM 18633:2 on löytynyt mainitusta paikasta parisata metriä kaakkoon.

12.

ASKOLA

Huuvari

Hiiksi

Askolan kotiseutumuseo K3 vitr.15, poikkiteräinen kirves

koordinaatit: x=6714 78, y= 430 55, päärakennus

kl. Huuvari

tl. Hiiksi Rn:9<sup>7</sup>

om.

L. Pohjakallion inventointi 1971

Hiiksin tila sijaitsee Tiiläänjärvestä, sen itä  
laskunpäästä  
n. 1km eteläkaakkoon. Askolan kotiseutumuseossa säilytetään  
poikkiteräistä kirvestä, jonka löytötiedoiksi mainitaan  
Huuvari Hiiksi, löytäjä Per Erik Franzen, joka luovutti esineen  
24.7.1960. Kansallismuseosta puuttui tieto tästä löydöstä.  
En ole tarkastanut löytöpaikkaa, ~~EEEEEEEEEEEEEEEEEEEE~~

13.

ASKOLA

Huuvari

Männistö

Tonttimäki

Kivikautinen asuinpaikka

koordinaatit: x= 6715 00, y=431 00, z=n 25

kl. Huuvari

tl. Männistö 9<sup>5</sup>

om. Jalmari Virta os. Porvoo Männistö

Löydöt: KM 12938:1-8, 18634:1, 13161:1-54  
kvartseja, kourutaltoa



13.

ASKOLA

Huuvari

Männistö

tonttimäki

L. Pohjakallion inventointi 1971

itä

Huuvarin talo sijaitsee Tiiläänjärven ~~länsi~~ päästä n.1100m kaakkoon, männikkömäellä. Kivikautisia löydöksiä on tehty nykyisen navetan kohdalta kaivettaessa. Jalmari Virta kertoi antaneensa Luholle 10kg naulalaatikollisen kvartseja (KM 13161: 1-54 ?) näiden löytöjen jälkeen ei navetan luota kvartseja ole enää löytynytäkään. Paikkaa on nykyisin myllätty melkoisesti. Kourutaltoa 18634:1 on Männistön päärakennuksesta n50m luoteeseen olevasta pellostasta, josta "likat löysivät sen naurista harventaessaan". Paikka on aitan takaa jyrkäski länsi - pohjois-suuntiin laskeva peltotöyry. En havainnut kummallakaan löytöpaikalla kivikautiseen asuinpaikkaan viittaavia merkkejä, mutta löytöjen runsaus alueelta viittaa siihen, että siellä jossain kohden on asuinpaikka, ellei sitten ole ollut juuri navetan alla ja tuhoutunut sitä rakennettaessa?

Tässä yhteydessä olen maininnut myös KM 12938:n, jonka kvartsien löytöpaikaksi on merkitty Männistön tilan pelto, sitä sen tarkemmin määrittämättä. (ksm myös 3022 04 No:14 ja 15)

14.

ASKOLA

Huuvari

Männistö

Kivikautinen asuinpaikka

koordinaatit: x= 6715 28, y= 430 94, z=n. 30

kl. Huuvari

tl. Männistö Rn:9<sup>5</sup>

om. Jalmari Virta os. Porvoo Männistö

Löydöt: 18634:2, kvartseja

peruskartta 3022 04 JUORNAANKYLÄ

14.

ASKOLA

Huuvari

Männistö

L. Pohjakallion inventointi v.1971

Männistön talo sijaitsee Tiiläänjärven ~~lounas~~ itäpäästä 1100m kaakkoon, ja Talon peltoja kierrellessäni löysin talosta n. 270m pohjoiseen pellolta joitakin kvartseja, joiden perusteella määritin paikan asuinpaikaksi. Pelto viettää jokseenkin jyrkästi etelään.

Tässä yhteydessä olen maininnut myös KM 12938:n, jonka kvartsien löytöpaikaksi on merkitty Männistön tilan pelto, sitä sen tarkemmin määrittelemättä.(ks. myös 3022 04 No:t 13 ja 15)

15.

ASKOLA

Huuvari

Männistö

Impivaara

Kivikautinen asuinpaikka

koordinaatit: x= 6715 78, y= 431 02, z=25-30

kl. Huuvari

tl. Männistö Rn:9<sup>5</sup>

om. Jalmari Virta os. Porvoo Männistö

Löydöt: KM 12607:1-8

kourutaltoa, kiviesine, kiviaseen kpl. kv. kaavin, iskukivi y.

15.

ASKOLA

Huuvari

Männistö

Impivaara

L. Pohjakallion inventointi 1971

Männistön talo sijaitsee Tiiläänjärven ~~länkipäästä~~ itä n. 1100m kaakkoon. Impivaara, josta Jalmari Virta teki löydökset sijaitsee Männistön päärakennuksesta n. 780m pohjoiseen ja on metsän kulmaus, jossa ojankaivuussa tuli esiin myös tulisijan jätteitä ja palaneita kiviä. Paikka on savimaata ja siitä alkava peltorinne viettää loivasti kaakkoon. Paikalla käydessäni pelto oli viljeltynä ja ojanreuna heinittynyt. En havainnut mitään kivitieteeseen asuinpaikkaan viittaavaa, mutta löydöt ja tieto tulisijasta riittänevät asuinpaikan määrittämiseksi. Tässä yhteydessä olen maininnut myös KM 12938:, jonka kvartsien löytöpaikaksi on merkitty Männistön tilan pelto, sitä sen tarkemmin määrittelemättä. (ks. myös 3022 04 No:t 13 ja 14)

IX 16.

ASKOLA

Juornaankylä

Tuomala

Kotopelto

Kivikautinen asuinpaikka

koordinaatit: x=6716 00, y=432 10, z=25-30

kl. Juornaankylä

tl. Tuomala 3<sup>17</sup>

om. Tuomalan perikunta (Heikki Tuomala) os. Juornaankylä

Löydöt: KM 16535, Askolan kotiseutumuseo

Kivikirves, toinen samanlainen, joutunut hukkaan; kivi-  
esineen katkelmia



peruskartta 302204 JUORNAANKYLÄ

№ 17.

ASKOLA

Juornaankylä

Vähätalo

Askolan kotiseutumuseo, reijällinen kiviase 160x155x25mm

koordinaatit: x=6716 43, y=432 21 = päärakennus

kl. Juornaankylä

tl. Vähätalo Rn:6<sup>23</sup>

om. talousneuvos Severi Laurinmäen perikunta os. Juornaankylä

L. Pohjakallion inventointi v. 1971

Vähätalo sijaitsee Tiiläänjärven itäpäästä n. 2100m ~~paikalla~~ itäkoilliseen. Tiedon tästä löydöstä sain vasta lopetettuani inventoinnin, joten en ole käynyt paikanpäällä. Löytöpaikasta ja - ajasta ei ole tarkempaa tietoa. Esineen on askolan museoon tuonut tilanhoitaja Erkki Rissa 8/7 1954.



18.

ASKOLA

Juornaankylä

Kylä-Kinnari

Vähä-Hakaniitty

Askolan kotiseutumuseo, hioin

koordinaatit:x=6719 40, y=431 50 = päärakennus

kl. Juornaankylä

tl. Kylä - Kinnari

om.

L. Pohjakallion inventointi 1971

Kylä- Kinnarin talo sijaitsee Tiiläänjärven itäpäästä n. 4km pohjoiskoilliseen. Sain tiedon hioimesta vasta lopetettuani inventoinnin Askolassa, joten en ole voinut merkitä löytöpaikkaa kartalle. Esineen on Askolan museoon luovuttanut Leo Simola 11.12.1960.

19.

ASKOLA

Juornaankylä

Pekkala

Koskipelto

Kivikautinen asuinpaikka

koordinaatit: x= 6719 55, y= 432 44, z= 32,5-35

kl. Juornaankylä

tl. Pekkala Rn: 11<sup>9</sup>

om. Kauko Helokumpu os. Juornaankylä

KM

Löydöt: 12963:1-5, 18635

käyttäjälkikvartseja ja kvartsi-iskoksia

19.

ASKOLA

Juornaankylä

Pekkala

Koskipelto

L. Pohjakallion inventointi v.1971

Pekkalan kivikautinen asuinpaikka sijaitsee 4500m Tiiläänjärven itäpäästä koilliseen ja kivikautinen asuinpaikka Pekkalan rakennuksista n. 40-60m etelään (Pekkala on lohkotu Toivolan talosta, eikä sitä ~~my~~ ole vielä merkitty käytössäni olevaan karttaan.) Mailis Helokumpu os. Andersson, joka on löytänyt ennen inventointia museoon tulleet kvartsit osoitti löytöpaikan. Niiden ja inventoideissa löytyneiden kvartsien perusteella määrittelin paikan asuinpaikaksi. Se on Ilolanjokeen viettävä savinen peltorinne, jossa erotettavissa pienehkä töyräs, jonka selältä kvartsit löytyivät.

ASKOLA

peruskartta 3022 05 MYRSKYLÄ

- 1) KM 10692, reikäkivi , Juornaankylä, Paavola, Kuoppamäki
- 2) KM 12947, kvartsisiesineitä ja-iskoksia, Juornaankl. Metsola

1.

ASKOLA

Juornaankylä

Paavola

Kuoppamäki

KM 10692, Reikäkivi

koordinaatit: x= 6720 15, 431 17, z=n.35

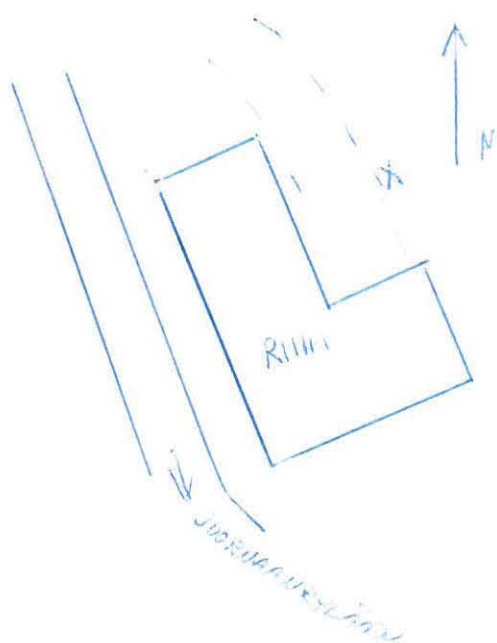
kl. Juornaankylä

tl. Paavola Rn:10<sup>8</sup>

om. Rauli Simola as. Porvoo Juornaankylä

L. Pohjakallion inventointi 1971

Juornaankylän Paavolan talo sijaitsee Askolan kirkosta n.10km koilliseen. Reikäkiven löytöpaikka on Paavolan päärakennuksesta n. 100m lounaaseen Kuoppamäen länsilaidalla. Paikka on riihen edustalla ja lounaaseen viettävää savirinnettä. Paikalla ei ollut mitään kivikautiseen asuinpaikkaan viittaavaa, eikä talonväkikään reikäkiven lisäksi ole muuta löytänyt.



2.

ASKOLA

Juornaankylä

Metsola

KM 12947:1-7, kvartsiesineitä ja -iskoksia

koordinaatit: x= 6720 48, y=431 46 = päärakennus

kl. Juornaankylä

tl. Metsola 16<sup>5-6</sup>

om. Heimo Malenius os. Porvoo Juornaankylä

L. Pohjakallion inventointi 1971

Metsolan talo sijaitsee Askolan kirkosta n.10,5km koilliseen. Talossa ei tiedetty, että sen maalta on löytynyt kibikautisia löydöksiä. Kiertelin peltoja talon ympäristössä löytämättä mitään mainittavaa.

ASKOLAperuskartta 3022 01 C ASKOLA

- 114) KM 12289, saviastianmuru, pala piitä, hioin, Huuvvari Ojaniitunmäki
- 115) KM 18621, oikokirves, kivikirves, Särkijärvi, Hannula
- 116) KM 12270, kvartseja, Särkijärvi, Vakkängi
- 117) KM 18318, hioinkivi, Särkijärvi, Kuusisto
- 118) KM 18622, kaksoiskirves, Särkijärvi, Vallila
- 119) KM 13149;1-4, tasataltta, tasataltta, 5kvartsia, Särkijärvi, Rintala
- 120) KM Kivikautinen asuinpaikka, Vakkola, Latoniitty, Jungfern
- 121) KM 18624, poikkikirves, Askola, Vakkola, Multala
- 122) KM 12052, 2kv. iskosta, Vakkola, Latoniitty
- 123) KM 12272, iskukivi (?) kvartsia, Vakkola, Latoniitty, Salatti
- 124) KM 12941, tuuran(?) katkelma, Vakkola, Kuusela
- 125) KM 10414:16,17, hioimen kappaleita, Huuvvari, Krävi
- 126) KM 13160:1-9, saviastianmuru, kvartsiesineitä, pii-iskos
- 127) Askola-seuran kok. tasataltta, Huhtaniitty

114.

ASKOLA

Huuvari

Koivisto

Ojaniitunmäki

KM 12289, saviastianmuru, pala piitä, hioin

koordinaatit: x= 6710 74, y= 429 64, z= 17,5-20

kl. Huuvari

tl. Koivisto

oml Mauri Koivisto os. Huuvari

L. Pohjakallion inventointi 1971

Ojaniittu sijaitsee Askolan kirkosta n. 7200m kaakkoon, Kylänpäänjärven eteläpuolella ja Ojaniitunmäki on metsäsaa-  
reke pellon keskellä. Yllämainitut löydökset on tehty mäen  
kaakkoissivusta, suunnilleen sen keskustasta, pellon laidasta,  
ojassa olevan suuren kiven kohdalta. Paikka on alavaa savimulta-  
peltoa, en havainnut siellä mitään mainittavaa.



peruskartta 3022 01 C ASKOLA

115.

ASKOLA

~~XXXXXXXX~~ Särkjärvi

Hannula

KM 18621, oikokirves, kivikirves,

koordinaatit: x= 6710 18, y= 428 20= Hannula

kl. Särkjärvi

tl. Hannula Rn: 1<sup>5</sup>

om. Kaarlo Saarenvirta os. Huuvuri

L. Pohjakallion inventointi 1971

Särkjärven Hannulan talo sijaitsee Askolam kirkosta n. 6400m Askolan kirkosta kaakkoon, Särkjärveltä Porvooseen menevän maantien länsipuolella. Käydessäni tarkastamassa ~~Mylllyniityn~~ kivi-kautista asuinpaikkaa (3021 03 no:4), sain talosta yllämainitut esineet. Ne ovat löytyneet Hannulan talon maalta, mutta löytöpaikkoja ei muistettu. Talossa sanottiin, että Mylllyniityltä ne eivät ole.

peruskartta 3022 01 C ASKOLA

116.  
Särkjärvi  
Vakkängi

KM 12270, kvartseja

koordinaatit: x= 6710 82, y= 427 03, z=n.25

kl. Särkjärvi

tl. Kuusisto Rn: 8<sup>27</sup>

om. Martti Toiviainen os.Porvoo Nybacka

L. Pohjakallion inventointi 1971

Vakkängi l. Vakkenki sijaitsee Askolan kirkosta n. 5100m kaakkoon ja Koiviston talosta n. 100m kaakkoon Popolanojan molemmin puolin. Se on tasaista savista peltoa, jossa inventoimissa en havainnut mitään mainittavaa.

117.

ASKOLA

Kuusisto  
Särkijärvi

KM 18318, hioinkivi

koordinaatit: x= 6710 88, y= 426 94,=~~Kuusisto~~

kl. Särkijärvi

tl. Kuusisto Rn: 8<sup>27</sup>

om. Martti Toiviainen os. Porvoo Nybacka

L. Pohjakallion inventointi 1971

Kuusiston talo sijaitsee Askolan kirkosta n. 5km kaakkoon. Löytötiedoissa sanotaan, että hioimen on löytänyt Emil Ojalainen (os. Lahti Rautatiekatu 8B 38) talosta n. 400m luoteeseen. Paikka on verrattain lähellä Jumfferin kivikautista asuinpaikkaa (no:120), tasaista peltoa, joka luoteeseen mennessä kohoaa jonkimverran. En havainnut pellolla mitään mainittavaa, eikä Martti Toiviainen kertomansa mukaan ole tavannut pelloiltaan mitään kivikautiseen viittaavaa.

peruskartta 3022 01 C ASKOLA

118.

ASKOLA

Särkijärvi

Vallila

KM 18622, kaksoiskirves

koordinaatit: x= 6711 33, y= 428 00, z=n. 25

kl. ~~XXXXX~~ Särkijärvi

tl. Vallila Rn:1<sup>18</sup>

om.

L. Pohjakallion inventointi 1971

Käydessäni Särkijärven Hannulan talossa, sain yllämainiun kaksoistaltan, jonka oli löytänyt Hannulan talon poika Vallilan talon pellostä kyntäessään. Talossa osoitettiin kartalta paikka, joka oli miltei tasaista peltoa ja jossa en havainnut mitään mainittavaa.

peruskartta 3022 01 C ASKOLA

119.

ASKOLA

Särkijärvi

Rintala

KM 13149: 1-4, tasataltta, tasataltta, 5kvarttsia,siera

koordinaatit: x= 6711 23, y= 426 72,= Rintala

kl. Särkijärvi

tl. Rintala Rn:8<sup>26</sup>

om.

L. Pohjakallion inventointi 1981

Rintalan talo sijaitsee Askolan kirkosta n. 4500m kaakkoon. Ym. esinenden löytötiedoissa mainitaan , että ne on löytänyt Topias Lankinen Särkijärven kylästä Rintalan ylemmältä vyöhykkeeltä. En tavoittanut Rintalan talosta ketään. Soini Järvelä arveli, että löydökset olisi tehty talosta n. 300m itään. Kiertelin mainitulla pellolla, joka on samaa harjannetta kuin Jumfferin kivikautinen asuinpaikka (no: 120), mutta en havainnut pellossa mitään mainittavaa.

peruskartta 3022 01 C ASKOLA

120.

ASKOLA

Vakkola

Latoniitty

Jungfern

Kivikautinen asuinpaikka

koordinaatit: x= 6711 44, y= 425 95, z=n. 27,5- 30

kl. Vakkola

tlp 1) Mäittälä Rn: 5<sup>44</sup>, om. Paavo Mäittälä os. Vakkola

tl. 2) Keski-Tyyskä Rn: 1<sup>24</sup> om. Aarne Järvinen os. -"-

tl. 3) Heikkilä Rn: 3<sup>56</sup>, om. Pekka Heikkilä os. Vakkola

Löydöt: KM 12273, 12274, 18623,

Kivikautisia asuinpaikkalöytöjä

ASKOLA  
NAKKOLA  
LATONNITTY  
JUNGFERN

f. 38036



JUNGFERNIN KIVIKAUTINEN ASUINPAIKKA  
LUOTTEESTA KUVATTUNA

120.

ASKOLA

Vakkola

Latoniitty

Jungfern

I. Pohjakalliom inventointi 1971

Latoniityn Jungfern l. Jumfferi sijaitsee Askolan kirkosta n. 3800m kaakkoon, ja on Latoniityn eteläosassa luode-kaakko suuntainen kapeahko pelto, jonka molempia puolia reunustaa metsä, ~~AKKXKPKAKKKAAXXIXAKKKA~~ ja keskellä virtaa Popolanoja. Löydökset on tehty "salmen " koillislaidalta metsän reunasta, enimmäkseen Keski- Tyyskän maalta, mutta yleensä täältä puolelta koko salmen pituudelta. On varsin ilmeistä, että runsain asutusvyöhyke on metsän puolella, sillä Keski Tyyskän peltoilta tehdyt löydökset ovat enimmäkseen korkeudelta, n.30m ymp., joka muualla ei ole peltoa.



peruskartta 3022 01 C ASKOLA

№ 121.

ASKOLA

~~VAKKOLA~~ Vakkola

Multala

KM 18624, poikkikirves

koordinaatit: x= 6712 00, y= 425 60, z= 27,5

kl. Vakkola

tl. Etu-Linna Rn: 2<sup>56</sup>

om. Jouko Linna osl Askola Nalkkila

L. Pohjakallion inventointi 1971

Multakan pelto sijaitsee Askolankirkosta n. 3200m kaakkoon, Metsä-Pitkäsen talosta n. 450m itäkoilliseen ja on länteenvietävä peltorinne. Löytöpaikan minulle osoitti esineen löytänyt mv. Linna. Siinä ei ollut havaittavissa mitään mainittavaa. Myöskään Linna ei ole tällä pellolla huomannut muita kivikauden jätteitä.

122.

ASKOLA

~~Vakkola~~ Vakkola

Latoniitty

KM 12052, 2kv. iskosta

koordinaatit: x= 6712 32, y= 425 58, z=n.27.5

kl. Vakkola

tl. Uus-Klemetti Rn:4<sup>17</sup>

om. Eino Aaltonen os. Askola Vakkola

L. Pohjakallion inventointi 1971

Latoniitty sijaitsee Askolan kirkosta n. 3km kaakkoon. Löytöpaikka on Latoniityn läpi virtaavan Popolanojan itäpuolella, paikan, jossa oja tekee 90° mutkan tienoilla, josta n. 100m on Uus- Klemetin peltoa. Paikka on melko tasaista savista peltoa, eikä maanomistaja ~~le~~ koskaan havainnut siellä mitään kivikautiseen asutukseen viittaavaa. En havainnut paikalla mitään mainittavaa.

peruskartta 3022 01 C ASKOLA

123.

ASKOLA

Vakkola

Latomiitty

Salatti

KM 12272, iskukivi (?) kvartsia

koordinaatit: x= 6711 90, y= 426 00 = Salatti

kl. Vakkola

tl.

om.

L. Pohjakallion inventointi 1971

Latoniityn Salatti- niminen pellonosa sijaitsee Askolan kirkosta n. 3500m kaakkoon. Löydöksen tehnyt rovasti Hakalehto ei enää muistanut löytöpaikkaa.

124.

ASKOLA

Vakkola

Kuusela

KM 12941, tuuran(?) katkelma

koordinaatit: X= 6713 21, y= 425 99= kuusela

kl. Vakkola

tl. Kuusela Rn: 4<sup>3</sup>

om. Heikki Uljas os. Askola

L. Pohjakallion inventointi 1971

Kuuselan talo sijaitsee Askolan kirkosta n. 3km itäkaakkoon.  
~~Heikki Uljas ei muistanut löytäneensä mitään koskaan mailtaan, vaikkakin löytötiedoissa mainitaan hänet löytäjäksi.~~

peruskartta 3022 01 C Askola

125.

ASKOLA

Huuvari

Krävi

KM 10414:16,17 hioimen kappaleita

koordinaatit: x= 6714 10, y=429 13, =Krävi

kl. Huuvari

tl. Anttila Rn:5<sup>18</sup>

om. Eero Anttila os. Huuvari

L. Pohjakallion inventointi 1971

Krävin pelto sijaitsee miltei heti Tiiläänjärven eteläpuolella, Anttilan talosta n. 750m luoteeseen. Löytöpaikkaa kukaan ei enää tiennyt. Krävin rakennukset on purettu jo aikoja sitten. Koordinaatein merkitty kohta on rakennustenpaikkojen eteläpuolen pellossa, jossa en havainnut mitään mainittavaa.

peruskartta 3022 01 C ASKOLA

126.

ASKOLA

Huuvari

Norrookeri

KM 13160; 1-9, saviastianmuru, kvartsiesineitä, pii-iskos

koordinaatit: x= 6714 00, y= 429 45 = Norrookerin pölto

kl. Huuvari

tl. Anttila Rn: 5<sup>18</sup>

om. Eero Anttila os. Huuvari

L. Pohjakallion inventointi 1971

Norrookeri sijaitsee Askolan kirkosta n. 6200m itään, Anttilan talosta n. 500m lounaaseen. Löytöpaikkaa ei kukaan pystynyt minulle osoittamaan ja vaikka kiertelin pellon melko tarkkaan en löytänyt ainuttakaan merkkiä, joka olisi viitannut kivikautiseen asuinpaikkaan. KM 12288 löytötiedoissa Luho mainitsee löytäneensä paikalta saviastianmurun, mutta ei ottanut sitä pienuutensa takia mukaan.

peruskartta 3022 01 C ASKOLA

127.

ASKOLA

Huhtaniitty

Askola seururan kok. ~~XXXXXXXXXXXXXXXXXXXXXXXXXXXX~~ Askola, Tasataltta

109x49x15mm

koordinaatit: x= 6714 50, y= 425 24, z= 40-45

kl. Askola kk

tl. Peltola Rn: 1<sup>26</sup>

om. Toivo Tölkkö os. Askola kk

L. Pohjakallion inventointi 1971

Peltolan tila sijaitsee Askolan kirkosta n. 2100m itään. Löytöpaikka on päärakennuksesta n. 60m länsilounaaseen, lounaaseen viettävässä jyrkähkössä rinteessä, joka nykyisin on puutarhamaana. Ennenkuin paikka~~le~~ tehtiin puutarha rinteessä oli runsaasti nauriskuoppia. Paikan muokkauksessa ei tasataltan lisäksi ole muuta löytynyt.

- 128) Askola-seuran kokoelmat, kourutaltan teräkatk, Tiilää, Vanha-Talo
- 129) KM 13566, piikivinen poikkikirves, Tiilää, Tiilään koukutila
- 130) KM 12953:1-7, iskukivi, liuskeen kpl. kvartsikaapimia, kvartsi-iskennäisiä, ym Huuvari, Slotti
- 131) KM 12744:1-3, tuluspiitä, käyttöjälk. kvartsi, 5 kvartsi-iskennäistä, Huuvari, Slotti, Kassilanpelto
- 132) Askolam kotiseutumuseo, kivikirves, Huuvari, Vainio
- 133) KM 11728, oikokirves, Tiilää, Jokimaa
- 134) KM 12746, tuluspiitä, iskentäjälkinen kvartsi, Särkijärvi, Koivumä  
ki



PERUSKARTTA 3022 01 ASKOLA ON LIITETTÄ 3022 01 A:n  
KERTOMUKSEEN

PERUSKARTTA 3022 01 D ASKOLA

128.

ASKOLA

Tiilää

Vanha- Talo

Askola-Seuran kokoelmat, kourutaltan teräkatkelma 49x57x18mm

koordinaatit: x= 6715 75, y= 425 73, ~~Vanha~~-Talo

kl. Tiilää

tl. Vanha-Talo Rn: 3<sup>22</sup>

om. Raimo- Ollila os. Pa Porvoo-Askola pl. 31

L. Pohjakallion inventointi 1971

Vanha- Talo Sijaitsee Askolan kirkosta n. 3km koilliseen, Tiilään maantien kaakkoispuolella. Löytötiedoissa ei mainita muuta kuin, että esineen on löytänyt n. v. 1933 Edvin Ollila (1) Askolan pitäjän Tiilään kylästä Vanhan talon maalta. Talossa ei tätä löytöä muistettu, eikä sen maalta tietävästi ole tehty muita löytöjä.

peruskartta 3022 01 D ASKOLA

129.

ASKOLA

Tiilää

Tiilään koulutila

KM 13566, piikivinen poikkikirves

koordinaatit: x= 6716 35, y= 428 32= Aina Wilenin ent. asunto

kl. Tiilää

tl. Tiilään koulutila os. Tiilää

om. Valtio

L. Pohjakallion inventointi 1971

Löytötiedoissa mainitaan seuraavaa: Esineen löysi Aina Wilen (kuollut) v. 1940 Askolan pitäjän Tiilään kylästä Tiilään kartanosta erotetulta palstalta, vastapäätä Tiilään kansakoulua, maantien toisella puolella; kirves löytyiperunanotossa. Samasta pellostä tavattu mustakivinen pitkä kivikirves. Kiertelin ent. Wilenin palstan pellot havaitsematta mitään mainittavaa. Koulutila on keväällä 1971 istuttanut mäille pelloille koivuja, eikä senkään työn yhteydessä löytynyt mitään.

peruskartta 3022 01 D ASKOLA

130.

ASKOLA

Huuvari

Slotti

KM 12954:1-7, iskukivi, liuskeen kpl. kvartsikaapimia, kvartsi-  
iskennäisiä ym.

koordinaatit: x= 6716 60, y= 428 97, z= n. 25

kl. Huuvari

tl. Slotti Rn: 4<sup>12</sup>

om. Veikko Jäppilä os. Porvoo-Askola- Ilola pl.35

L. Pohjakallion inventointi 1971

Slotin talo sijaitsee Tiiläänjärvestä n. 800m pohjoiseen ja y.m. esineiden löytöpaikka on talosta n. 200m ~~kxxxkx~~ lounaaseen, Tiiläänajan idänpuoleista rantapeltoa, joka viettää jokeen. Pellon keskipaikkeilla on töyry, josta talonväen tietämän mukaan Hakalehto on löydökset poiminut. Kiertelin pellolla havaitsematta mitään mainittavaa.

peruskartta 3022 01 D ASKOLA

131.

ASKOLA

Huuvari

Slotti

Kassilanpelto

KM 12744:1-3, tuluspiitä,käyttöjälk.kvartsi, 5 kvartsi-iskennäistä

koordinaatit: x= 6716 18, y= 429 44, z= n. 20

kl. Huuvari

tl. Slotti Rn: 4<sup>12</sup>

om. Veikko Jäppilä os. Porvoo-Askola-Ilola pl.35

L, Pohjakallion Askolan inventointi 1971

Kassilanpelto sijaitsee Tiiläänjärven pohjoisrannalla Slotin talosta n. 600m kaakkoon. Paikka, josta kvartsit ovat löytyneet on järveen viettävää peltorinnettä. Kvartsien löytäjät Antero ja Seppo Jäppilä eivät sen koomin ole niitä pellossa havainneet. Kiertelin peltoa havaitsematta mitään mainittavaa.

peruskartta 3022 01 D ASKOLA

132.

ASKOLA

Huuvari

Vainio

Askolan Kotiseutumuseo, kivikirves, (harmaata profyyristä kiveä, jossa mustia täpliä) 110x85x25mm

koordinaatit: x= 6718 10, y= 429 44, z=n. 30

kl. Huuvari

tl. Vainio Rn:8<sup>1</sup>

om. Väinö Lankinen os. Huuvari

L. Pohjakallion inventointi 1971

Vainion tila sijahtasee Askolan kirkosta n. 7300m koilliseen, Vähä-Huuvarista pohjoiseen, Koukjärven suuntaan menevän kylätien itäpuolella. Kirveen pöytäpaikka on talosta n. 70m kaakkoon, savisessa pellossa olevan töyrään päällä. Kirves löytyi peltotöissä keväällä 1955, eikä sen lisäksi talon mailta muuta ole löytönyt. En havainnut löytöpaikalla mitään mainittavaa.

133.

ASKOLA

Tiilää

Jokimaa

KM 11728, oikokirves

koordinaatit: x= 6718 66, y= 428 22, z=n. 30

kl. Tiilää

tl. Jokimaa Rn:1<sup>12</sup>

om. Antti Ovaskan perikunta (Aarne Ovaska) os. Juornaankylä

L. Pohjakalliom inventointi 1971

Jokimaan tila sijaitsee Askolan kirkosta n. 6700m koilliseen, Tiiläästä Pukkilan Huhtiin vievän maantien itäpuolella ja kirveen löytöpaikka on talosta n. 50m pohjoiskoilliseen, savisesta pellostä, joka verraten jyrkästi viettää itään, pellon aläpuolella virtaavaan ojaan. C. F. Meinander on käynyt paikalla, eikä huomannut siellä kivik. asuinpaikkaan viittaavaa. Talonväki kertoi, ettei pellostä muuta ole löytynyt. Sitävastoin kun taloa rakennettiin tuli esiin hiiltä, tulikuoppa ja keramiikan kappaleita. Luho ja rovasti Hakalehto olivat tuolloin käyneet paikalla. (talonväen kertoman mukaan, muualla ei tästä ole mainintaa) Talon rakentamisen jälkeen ei mitään ole löytynyt.

134.

ASKOLA

Särkijärvi

Koivumäki

KM 12746, tuluspiitä, iskentäjälkinen kvartsi

koordinaatit: x= 6719 03, y= 427 32, z= n. 40

kl. Särkijärvi

tl. Koivumäki 2<sup>10</sup>

om. Salmen perikunta os. Porvoo Tiilää

L. Pohjakallion inventointi 1971

Koivumäen tila sijaitsee Askolan kirkosta n. 6200m koilliseen, Tiilästä Pukkilam Huhtiin vievän maantien pohjoispuolella. Kvartsien löytöpaikka on talosta n. 200m itään, loivasti lounaaseen viettävä kalliosta askava pelto. Kvartsit ovat löytyneet ojasta läheltä kalliota. En havainnut paikalla mitään mainittavaa.