

**AURAJOKILAAKSON MAAHAN KÄTKETTY MENNEISYYS
- ARKEOLOGINEN INVENTOINTIHANKE v. 1998-2001**

AURAN MUINAISJÄÄNNÖSINVENTOINTI 1999



FM Kaisa Lehtonen

Vanhalinnan museo

**Liedon Vanhalinna -säätiö, Turun yliopiston kulttuurien tutkimuksen laitos,
arkeologian oppiaine**

SISÄLLYSLUETTELO

JOHDANTO	1
AIEMMAT TUTKIMUKSET	1
VUODEN 1999 INVENTOINTI	2
UUDET LÖYTÖKOhteET JA YLEISPIIRTEITÄ AURAN MUINAIS- JÄÄNNÖSTEN LEVINNÄSTÄ	3
INVENTOINTIRAPORTISTA	4
TAULUKKO: Auran kiinteät muinaisjäännökset	5
TAULUKKO: Auran irtolöytökohteet	6
KARTTALIITTEET 1-11	
Karttaliite 1: Tutkimusalueen sijainti Varsinais-Suomessa	7
Karttaliite 2: Auran muinaisjäännöskohteet	8
Karttaliite 3: Korkeuskäyrä 45 m mpy	9
Karttaliitteet 4-6: Inventoidut alueet	10
Karttaliitteet 8-11: Kiinteät muinaisjäännökset	14
AURAN KIINTEÄT MUINAISJÄÄNNÖKSET	18
1) Leinakkala, Ylhäinen	19
2) Leinakkala, Vähätalo	22
3) Leinakkala, Lamila	25
4) Leppäkoski, Ylistalo	28
5) Käetty, Suni-Keskitalo	31
6) Laukkaniitty, Vanhatalo, Hakapelto	34
7) Laukkaniitty, Vanhatalo, Sorakuoppa	37
8) Laukkaniitty, Vähätalo, (Rinnepelto)	40
9) Järykselä, Tähkääpää, (Ylitalo II)	43
10) Järykselä, Alitalo	46
11) Simola, Isosimola	49
12) Viilala, Rahkala	52
13) Leppäkoski, Hietala	55
14) Laukkaniitty, Vanhatalo, Kaivopelto	58
15) Järykselä, Parastenvuori	61
16) Seppälä, Prunkkala	63
17) Järykselä, Ylitalo	66
18) Asemanseutu, Sillankorvantie	68
AURAN IRTOLÖYDÖT	71
1) Leinakkala, Vähätalo	72
2) Leinakkala, Metsäranta	74
3) Leppäkoski, Alistalo	76
4) Laukkaniitty, Juhola	78

5) Käetty, Leipälä	79
6) Leikola, Mäkitalo	80
7) Järykselä, Papinalho	81
8) Käetty, Suni-Keskitalo	83
9) Kinnarla, Jokela	85
10) Kuuskoski, Kuuskosken kartano	87
11) Kuuskoski, Loukonen	88
12) Ihava, Väinölä	90
13) Ihava, Leppäranta	91
IRTOLÖYDÖT, JOIDEN LÖYTÖPAIKASTA EI OLE TARKEMPAA TIETOA	93
MUITA KOHTEITA JA HAVAINTOJA	94
LÖYTÖLUETTELO	97
MUSTAVALKONEGATIIVILUETTELO	117
DIAPOSITIIVILUETTELO	118
LIITE 1: Paikannimitutkimus inventoinnin osana	119

JOHDANTO

Turun yliopiston arkeologian oppiaine ja Liedon Vanhalinnan museo tekivät keväällä 1998 aloitteen arkeologisen inventoinnin käynnistämiseksi Aurajokilaaksossa. Inventointi katsottiin välttämättömäksi, koska alue on kulttuurihistoriallisten arvojensa perusteella valittu yhdeksi Suomen kansallismaisemaksi ja koska alueen inventointitilanne on auttamattomasti vanhentunut. Suunnittelutyötä tehtiin yhdessä kuntien, rahoitusorganisaatioiden ja Turun maakuntamuseon kanssa. Suunnittelutyön vastuullisena henkilönä toimi Liedon Vanhalinnan museon intendentti Aino Nissinaho.

Suunnittelutyön tuloksena inventointi päästiin aloittamaan elokuussa 1998 Kaarinasta (ks. inventointikertomus Turun yliopiston arkeologian oppiaineen topografisessa arkistossa). Syksyllä -98 jätettiin EU:n 5b-tukirahoitushakemus Auran ja Pöytyän kuntien inventointia varten. Rahoitus varmistui huhtikuun -99 aikana. Hankkeen nimeksi tuli "Aurajokilaakson maahan kätkeyty menneisyys - Arkeologinen inventointihanke v. 1999 -2001".

Koko inventointihanketta vetää Liedon Vanhalinnan museo, siten, että hankkeen hallinnointi tapahtuu Liedon Vanhalinna -säätiöstä käsin. Inventoinnin kokonaisbudjetti v. 1999 oli 90 000 mk. Rahoitus muodostui kuntien omarahoitusosuudesta (19 000), EU:n 5b-tukirahoituksesta (45 000 mk), maakunnan kehittämisrahasta (18 000 mk) sekä Turun maakuntamuseon virkatyöstä (8 000 mk). Auran kunta sijoitti hankkeeseen 10 000 mk. Turun yliopiston arkeologian oppiaine on hankkeessa mukana virkatyön puitteissa. Hankkeen kokonaistavoitteena on inventoida koko jokilaakson alue. Mikäli hankkeelle saadaan jatkorahoitusta on inventointia tarkoitus jatkaa alueella vielä v. 2000-2001.

Auran kunta sijaitsee Varsinais-Suomessa n. 30 km Turusta koilliseen. Auran poikki kulkee kutakuinkin lounais-koillisuuntaisesti Aurajoki, jonka tärkein sivujoki kunnan alueella on Järvijoki. Maisemaltaan alue on aukeaa ja tasaista varsinaissuomalaista viljelysmaisemaa. Maisemaa hallitsevat laajahkot, tasaisesti Aurajokeen laskevat savipellot, joita reunustavat metsäiset kalliomäet.

AIEMMAT TUTKIMUKSET

Aurassa on viimeksi tehty perusinventointi v. 1962. Tuolloin Matti Huurre luetteloi 12 kivikautista asuinpaikkaa, 20 kivikauden irtolöytöpaikkaa sekä yhden epämääräisen muinaisjäännöksen. Varsinaisia arkeologisia kaivauksia ei alueella ole toistaiseksi suoritettu lainkaan. Vuonna 1990 löytyi Auran asemanseudulta viemäritöiden yhteydessä 1800-luvulla koleraan kuolleiden hautausmaa, mutta varsinaisia kaivauksia ei tällöinkään suoritettu.

Alueen arkeologisen tutkimushistorian yhteydessä on erityisesti mainittava jo edesmennyt harrastaja-arkeologi Lauri Nautela. Aktiivisesti alueella toimineena hän on löytänyt useimmat alueen kivikautisista asuinpaikoista sekä toimittanut maanomistajien löytämiä esineitä museoon. Vuonna 1990 Nautelan löydöt luettelointiin kansallismuseon kokoelmiin; toistaiseksi niitä on säilytetty Turun maakuntamuseon maalöytövarastossa.

Valitettavasti Nautelan kokoelmien löytötiedoissa on havaittavissa useita epätarkkuuksia. Löydöt luettelointiin Satu Mikkonen-Hirvosen suullisen tiedonannon mukaan ei Nautela

enää luetteloinnin aikoihin muistanut kaikkia löytöpaikkoja täsmällisesti, joten löytötiedoissa saattaa olla suoranaisia virheitäkin. Esiin tulleet epäselvyydet on pyritty selvittämään kunkin kohteen kohdalla erikseen.

Aurasta ei ole käytettävissä varsinaista pitäjänhistoriaa ja alueen muinaisjäännöksiä ei ole juurikaan käsitelty kirjallisuudessa. Seuraavassa lyhyt luettelo inventoinnin yhteydessä esiin tulleesta kirjallisuudesta:

Tallgren, A.M. 1931: Varsinais-Suomen historia I. Esihistoria.

Sartes, Minna 1991: Kivikauden toimeentulostrategiat ja asutussysteemit. Turun seudun kivikautisten asuinpaikkojen topografian ja keskinäisten suhteiden analyysi. Pro gradu -tutkielma. Turun yliopiston arkeologian oppiaine.

VUODEN 1999 INVENTOINTI

Vuoden 1999 inventointi oli luonteeltaan perusinventointia, jonka tarkoituksena oli tarkastaa Auran jo tunnetut muinaisjäännökset, paikantaa irtolöytökohteet sekä selvittää liittykö niihin kiinteää muinaisjäännöstä ja etsiä uusia esihistoriallisen ja historiallisen ajan muinaisjäännöksiä.

Inventoinnin alkaessa järjestettiin lehdistölle tiedotustilaisuus 20.5. Auran Koskipirtissä. Jo Kaarinan inventoinnissa syksyllä -98 paikkakuntalaisille suunnattu Liedon Vanhalinnan ns. vihjepuhelin oli edelleen käytettävissä, mutta uusia vihjeitä ei tänä vuonna tullut. Viime vuonna Auraa koskevia muinaisjäännösvihjeitä tuli yhteensä 2 kpl. Vihjeet koskivat jo museoon toimitettuja kiviesineitä. Lisäksi mainittiin Järykselän kylästä luola, joka nyt myös inventoinnin yhteydessä tarkastettiin.

Maastotyöt tehtiin 10.5.-28.6. välisenä aikana. Maastotöitä tehtiin yhtä aikaa sekä Aurassa että Pöytyällä; inventointi aloitettiin toukokuussa Aurasta, kesäkuun puolella siirryttiin Pöytyälle. Yhteensä maastotyöpäiviä kertyi Aurassa 20 kpl. Kenttätöitä maastossa johti FM Kaisa Lehtonen, kenttätöiden vastuullisena johtajana toimi arkeologian professori Jussi-Pekka Taavitsainen. Allekirjoittaneen lisäksi maastotöissä olivat mukana 17.-31.5. Turun yliopiston arkeologian opiskelijat Sanna Jokela ja Ulnor Uotila, jotka suorittivat opiskeluihinsa liittyvää kenttätöharjoittelua.

Varsinaiset maastotyöt rajattiin Aurassa tänä vuonna Aurajoen varteen, Leinakkalasta Auran kirkolle ulottuvalle, muinaisjäännösten kannalta potentiaalisimmalle alueelle. Tutkimus painottui toisaalta jo tunnettujen kivikautisten asuinpaikkojen tarkastamiseen, toisaalta kartoitettiin vanhojen keskiaikaisten kylämäkien ympäristöjä lähinnä rautakauden ja keskiajan asutusta silmällä pitäen. Inventoidut alueet ilmenevät liitekartoista 4-7.

Kiinteistä muinaisjäännöksistä Leppäkosken Ylistalon (4), Laukkaniityn Vanhatalon Hakapelto (6) ja Seppälän (16) asuinpaikkakohteet jäivät kesannon takia tarkastamatta. Irtolöytökohteista jäivät tarkastamatta Järykselän Papinalho (7), Kinnarlan Jokela (9), Ihavan Väinölä (12) ja Ihavan Leppäranta (13).

Kenttätyömenetelmänä käytettiin pääasiassa peltojen pintapoimintaa, jota useampana päivänä haittasivat voimakas auringonvalo ja kuivuus. Tällaisissa olosuhteissa oli löytöjä varsin vaikea pellon pinnassa havaita. Jo heti inventoinnin alkuvaiheessa oli peltojen kylvötyöt saatu päätökseen, joten pintapoiminta tapahtui äestetyillä ja kylvetyillä pelloilla, joissa jo toukokuun puolenvälin jälkeen kasvoi oras. Jonkin verran inventointia haittasivat myös kesantona olleet tai syysviljaa kasvaneet pellot, joilla ei siis havaintoja pystynyt tekemään. Lähtökohtana oli keskittää pintapoiminta toisaalta 45 m:n korkeuskäyrän kohdalle, jolla pääosa Auran kivikautisista löytöpaikoista sijaitsee, toisaalta vanhoja kylämäkiä ympäröiville pelloille. Koekuoppia kaivettiin tilanteen mukaan, sopiviksi katsottuihin paikkoihin, lähinnä mäkialueille.

Koska maastotyöt pääsivät käyntiin vasta toukokuun puolessavälissä, siis selvästi suunniteltua myöhemmin, jäi peltojen pintapoiminta kuitenkin kaiken kaikkiaan huomattavasti aiottua vähäisemmäksi. Mikäli inventointia jatketaan ensi vuonna, on syytä jatkaa myös peltojen pintapoimintaa alueilla, joille ei nyt ehditty. Tämänvuotisen inventoinnin yhtenä tavoitteena olikin kartoittaa jo valmiiksi potentiaalisia peltoalueita ensi vuotta silmällä pitäen. Tällaisia alueita olisivat esim. Järvijoen ja Lahnaojan varret.

Tämänvuotisen inventoinnin yhtenä osa-alueena oli muinaisjäännösten etsiminen myös paikannimistöä hyväksi käyttäen. Arkeologian opiskelijat Sanna Jokela ja Ulnor Uotila etsivät muinaisjäännösten kannalta mielenkiintoisia paikannimiä Suomen kielen nimiarkistosta Turun yliopistossa (ks. liite 1). Osa esiin tulleista paikoista tarkistettiin maastossa; minkäänlaisiin muinaisjäännöshavaintoihin tarkastukset eivät kuitenkaan johtaneet.

Jälkityövaiheessa tiedot muinaisjäännöksistä tallennettiin projektia varten luotuun Aurajoki-nimiseen tietokantaan, joka on tehty Turun yliopiston arkeologian oppiaineen Access-tietokantapohjalle. Projektia varten ostettiin myös digitaalinen kamera; tarkoituksena on kehittää tietokantaa siten, että myös kuvat voidaan tallettaa tietokantaan suoraan digitaalisessa muodossa.

UUDET LÖYTÖKOHTEET JA YLEISPIIRTEITÄ AURAN MUINAISJÄÄNNÖSTEN LEVINNÄSTÄ

Auran tunnetut muinaisjäännökset ajoittuvat kaikki kivikaudelle. Pronssi- ja rautakautisia löytöjä ei alueelta toistaiseksi tunneta. Myöskään inventoinnissa ei rautakautisia asutusmerkkejä havaittu, vaikkakin niiden löytäminen oli inventoinnin keskeisempiä tavoitteita. Rautakautisen asutuksen puuttumiselle ylempänä jokilaaksossa on arveltu syyksi Liedon Kukkarkoskea; asutus olisi pysähtynyt sen alapuolelle, koska vesiyhteydet Aurajoen suuhun päättyivät siihen. Myös maaperää on pidetty yhtenä syynä sille, ettei rautakautista asutusta ole tavattu Lietoa ylempänä; alkeellisilla maanmuokkausvälineillä helpoimmin muokattava Litorina-savikko alkaa Liedon ja Auran rajoilta.

Inventoinnin tuloksena alueelta löydettiin yksi uusi kivikautinen asuinpaikka sekä joitakin yksittäisiä iskopaikkoja, joiden luonteen selvittäminen vaatisi vielä lisätutkimuksia. Tällä hetkellä Aurasta tunnetaan yhteensä 17 kivikautista asuinpaikkaa ja 22 kivikautista irtolöytöä.

Levinnältään Auran kivikautiset asuinpaikat sijaitsevat pääosin kunnan lounais-eteläosassa, Leinakkalasta Auran kirkolle ulottuvalla vyöhykkeellä. Ne keskittyvät Aurajoen läheisyyteen, nykyisille peltoalueille, kutakuinkin 45 m:n korkeuskäyrän kohdalle (ks. karttaliitteet 2 ja 3). Rannansiirtymiskronologian mukaan 45 m:n korkeuskäyrä ajoittuu Turun seudulla n. 5000-4000 eKr. eli esikeraamiselle tai varhaiskampakeraamiselle ajalle. Tällöin merenlahti ulottui kapeana lahtena Auran nykyiselle kirkonkylälle asti. Asuinpaikat sijaitsevat selkeästi tämän rantaviivan tuntumassa loivilla Aurajokeen laskevilla, nykyisillä peltorinteillä, joissa on selviä ns. "hiekkapatjoja". Asuinpaikkalöydöt keskittyvät nimenomaan näille hiekka-alueille.

INVENTOINTIRAPORTISTA

Inventointiraportti sisältää kaavakemaisen luettelon muinaisjäänöksiksi luokiteltavista kohteista. Kohteet on numeroitu siten, että kohteet 1-12 ovat saaneet Huurteen käyttämän inventointinumeron. Uudet kohteet on lisätty näiden perään numeroille 13-18.

Irtolöytökohteet on luetteloitu omaksi kokonaisuudekseen etelästä pohjoiseen juoksevilla numerolla 1:stä alkaen. Koska useimpien irtolöytöjen tarkkoja löytöpaikkoja ei tunneta, on niille annettu summittaiset koordinaatit, jotta löytöpaikka olisi ainakin suurin piirtein paikannettavissa. Raportin loppuun on lisätty vielä lyhyt luettelo inventoinnissa esiin tulleista maastokohteista, joita ei ole vielä tässä vaiheessa luokiteltu varsinaisiksi muinaisjäänöksiksi, mutta jotka saattavat sellaisiksi osoittautua.

Löytökohteet on merkitty peruskarttalehdille 1:20 000 (1044 10 Lieto; 1044 11 Vahto; 2022 01 Yliskulma; 2022 02 Aura) sekä kohteiden yhteyteen liitetyille peruskartan suurennoksille 1:10 000. Maanomistustiedot saatiin sekä haastattelemalla maanomistajia paikanpäällä että Auran kunnan kiinteistörekisteristä. Sivuihlla 5-6 on esitetty taulukkomuodossa Auran kiinteät muinaisjäänökset ja irtolöytökohteet.

Inventoinnissa talletetut löydöt luetteloiitiin Turun yliopiston arkeologian oppiaineen kokoelmiin päänumeroille TYA 698-703 ja TYA 712. Inventointiin liittyvät mustavalkonegatiivit on luetteloitu Turun yliopiston arkeologian oppiaineen topografiseen arkistoon numeroille TYA 23000-23015 ja diakuvat numeroille TYA 300:1-21. Alkuperäinen inventointiraportti säilytetään Turun yliopiston arkeologian oppiaineen topografisessa arkistossa.

Turussa 17.09.1999

Kaisa Lehtonen

Kaisa Lehtonen
FM

Auran kiinteät muinaisjäännökset

Nro	Alue	Kohteen nimi	Kohteen laji	Ajoitus
1	Leinakkala	Ylhäinen	Asuinpaikka	Kivikausi
2	Leinakkala	Vähätalo	Asuinpaikka	Kivikausi
3	Leinakkala	Lamila	Asuinpaikka	Kivikausi
4	Leppäkoski	Ylistalo	Asuinpaikka	Kivikausi
5	Käetty	Suni-Keskitalo	Asuinpaikka	Kivikausi
6	Laukkaniitty	Vanhatalo, Hakapelto	Asuinpaikka	Kivikausi
7	Laukkaniitty	Vanhatalo, Sorakuoppa	Asuinpaikka	Kivikausi
8	Laukkaniitty	Vähätalo, (Rinnepelto)	Asuinpaikka	Kivikausi
9	Järykselä	Tähkääpää, (Ylitalo II)	Asuinpaikka	Kivikausi
10	Järykselä	Alitalo	Asuinpaikka	Kivikausi
11	Simola	Isosimola	Asuinpaikka	Kivikausi
12	Viilala	Rahkala	Asuinpaikka	Kivikausi
13	Leppäkoski	Hietala	Asuinpaikkalöytöjä	Kivikausi
14	Laukkaniitty	Vanhatalo, Kaivopelto	Asuinpaikka	Kivikausi
15	Parastenvuori	Parastenvuori	Asuinpaikkalöytöjä	Kivikausi
16	Seppälä, (Yliskulma?)	Seppälä, (Prunkkala?)	Asuinpaikkalöytöjä	Kivikausi
17	Järykselä	Ylitalo	Asuinpaikkalöytöjä	Kivikausi
18	Asemanseutu	Sillankorvantie	Ruumishauta	Historiallinen aika

Auran irtolöytökohteet

Nro	Alue	Kohde	Löytönumero	Löytö
1	Leinakkala	Vähätalo	TYA 700:1-2	1 kivilaji-iskos ja 2 kvartsi iskosta
2	Leinakkala	Metsäranta	KM 14528	Kvartsinen nuolenkärki
3	Leppäkoski	Alistalo	TYA 701:1-2	1 pii-iskos ja 1 kivilaji-isk
4	Laukkaniitty	Juhola	KM 15740	Kiviaseen teelmä
5	Käetty	Leipälä	KM 3865:2	Pohjalainen kourutaltoa
6	Leikola	Mäkitalo	KM 15620	Kaitataltoa
7	Järykselä	Papinalho	KM 3932:3	Reikäkirves
8	Käetty	Suni-Keskitalo	KM 15801	Kourutaltoa, pohjalainen tasataltoa, nelisivuinen tasataltoa, pyöreäteräinen kirves
9	Kinnarila	Jokela	KM 3932:4	Kourutaltoa
10	Kuuskoski	Kuuskosken kartano	Säilytys Auran asemanseudun ala-asteella	Kourutaltoa
11	Kuuskoski	Loukonen	Säilytys Auran aseman ala-asteella	Kourutaltoa
12	Ihava	Väinölä	KM 8793	Piinuolenkärki
13	Ihava	Leppäranta	KM 9156	Alkeellinen kirves
14	"Prunkkala"		KM 3052:1	Kiviaseen kappale
15	"Prunkkala"		KM 5158:1	Yksinkertainen reikäkirves
16	"Prunkkala"		TMM 131	Kourutaltoa
17	"Prunkkala"		TMM 148	Tasataltoa
18	"Prunkkala"		TMM A 140	Kourutaltoa
19	"Prunkkala"		TMM 141	Tasataltoa
20	"Prunkkala"		TMM A 158	Oikokirves
21	"Prunkkala"		TMM A 159	Poikkikirves
22	"Prunkkala"		TMM A 160	Oikokirves

Kartta 2. Auran muinaisjäännöskohteet

Auran muinaisjäännösinventointi 1999

Yleiskartta

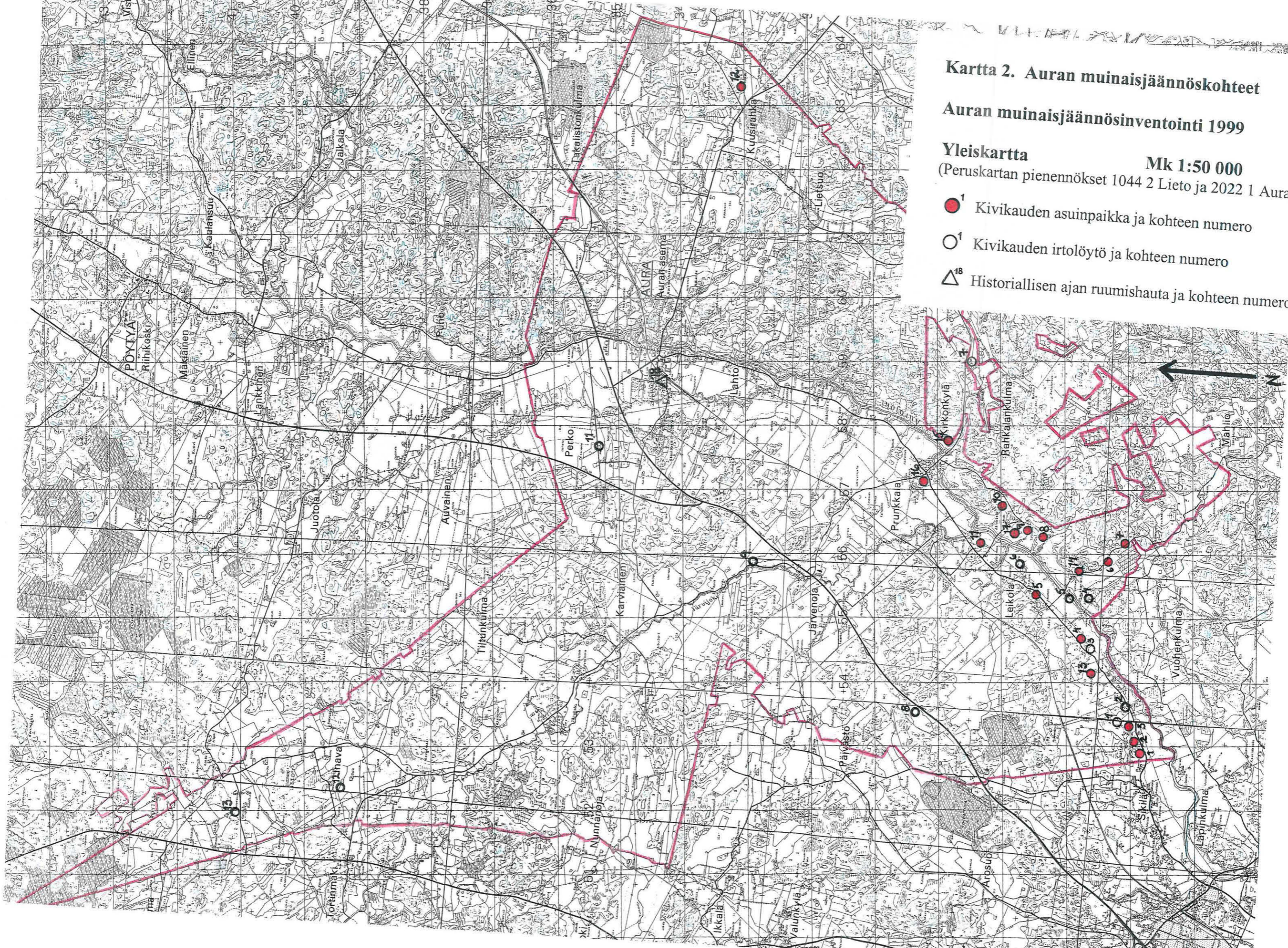
Mk 1:50 000

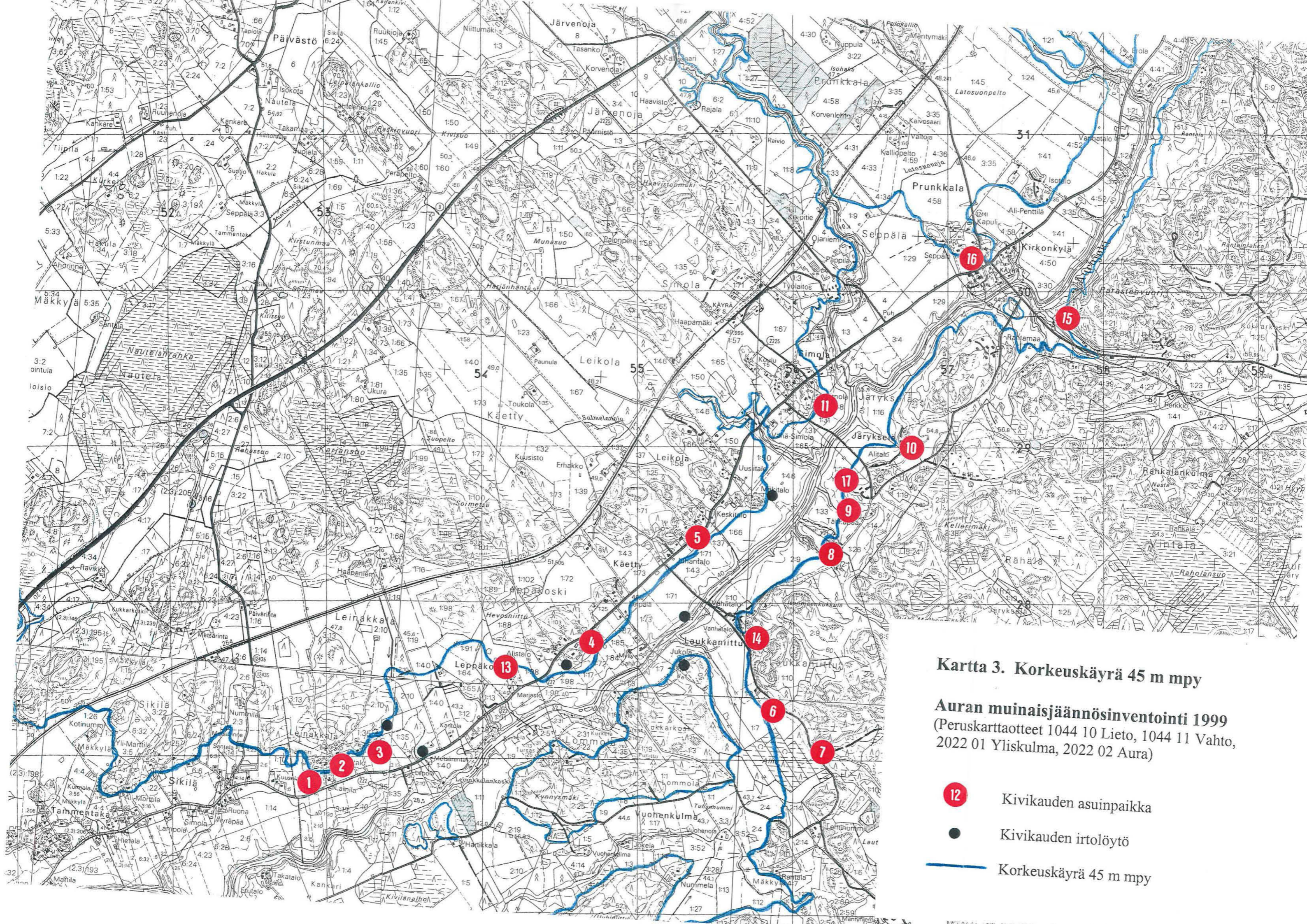
(Peruskartan pienennökset 1044 2 Lieto ja 2022 1 Aura)

●¹ Kivikauden asuinpaikka ja kohteen numero

○¹ Kivikauden irtolöytö ja kohteen numero

△¹⁸ Historiallisen ajan ruumishauta ja kohteen numero

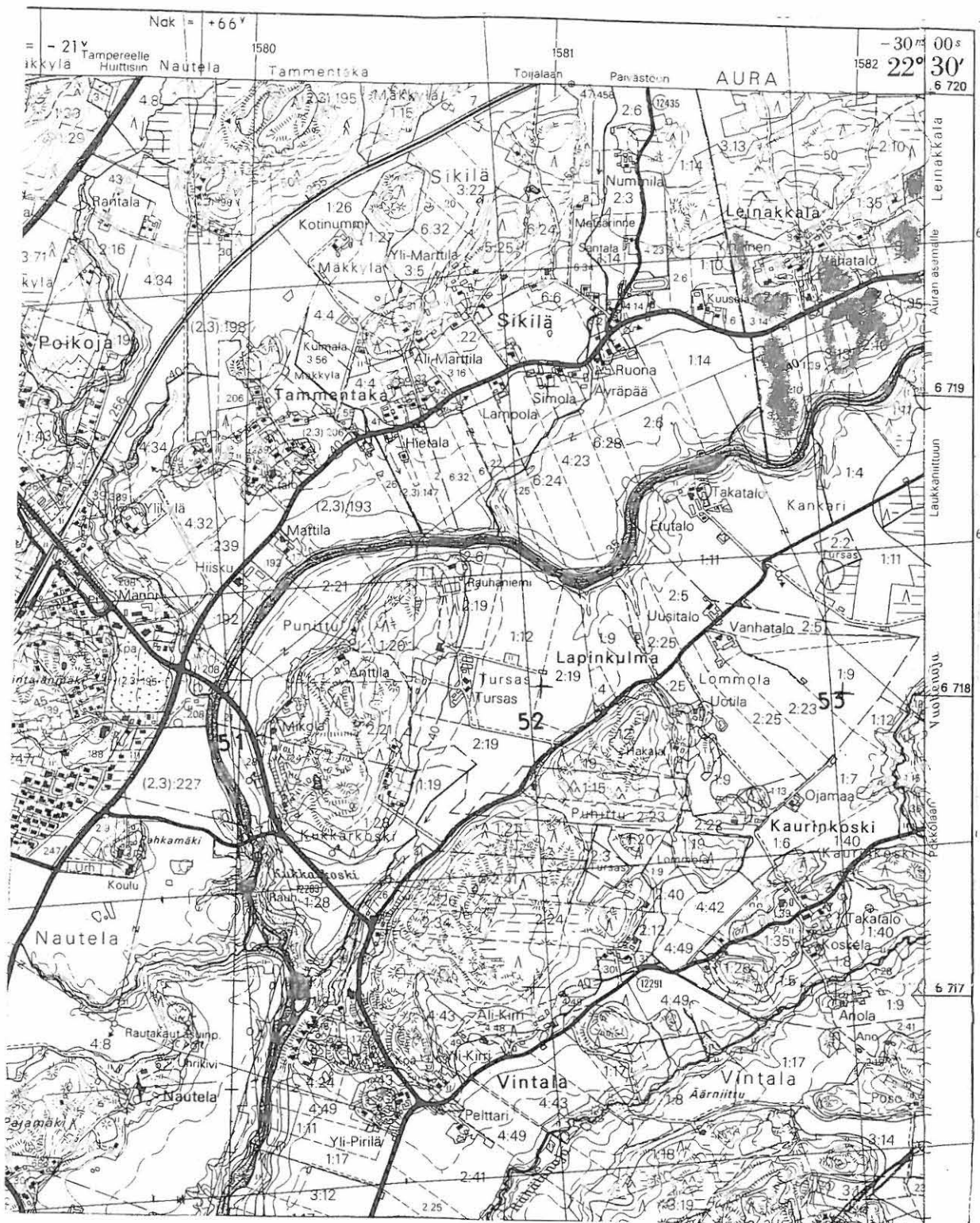




Kartta 3. Korkeuskäyrä 45 m mpy

Auran muinaisjäännösinventointi 1999
 (Peruskarttaotteet 1044 10 Lieto, 1044 11 Vahto,
 2022 01 Yliskulma, 2022 02 Aura)

- Kivikauden asuinpaikka
- Kivikauden irtolöytö
- Korkeuskäyrä 45 m mpy

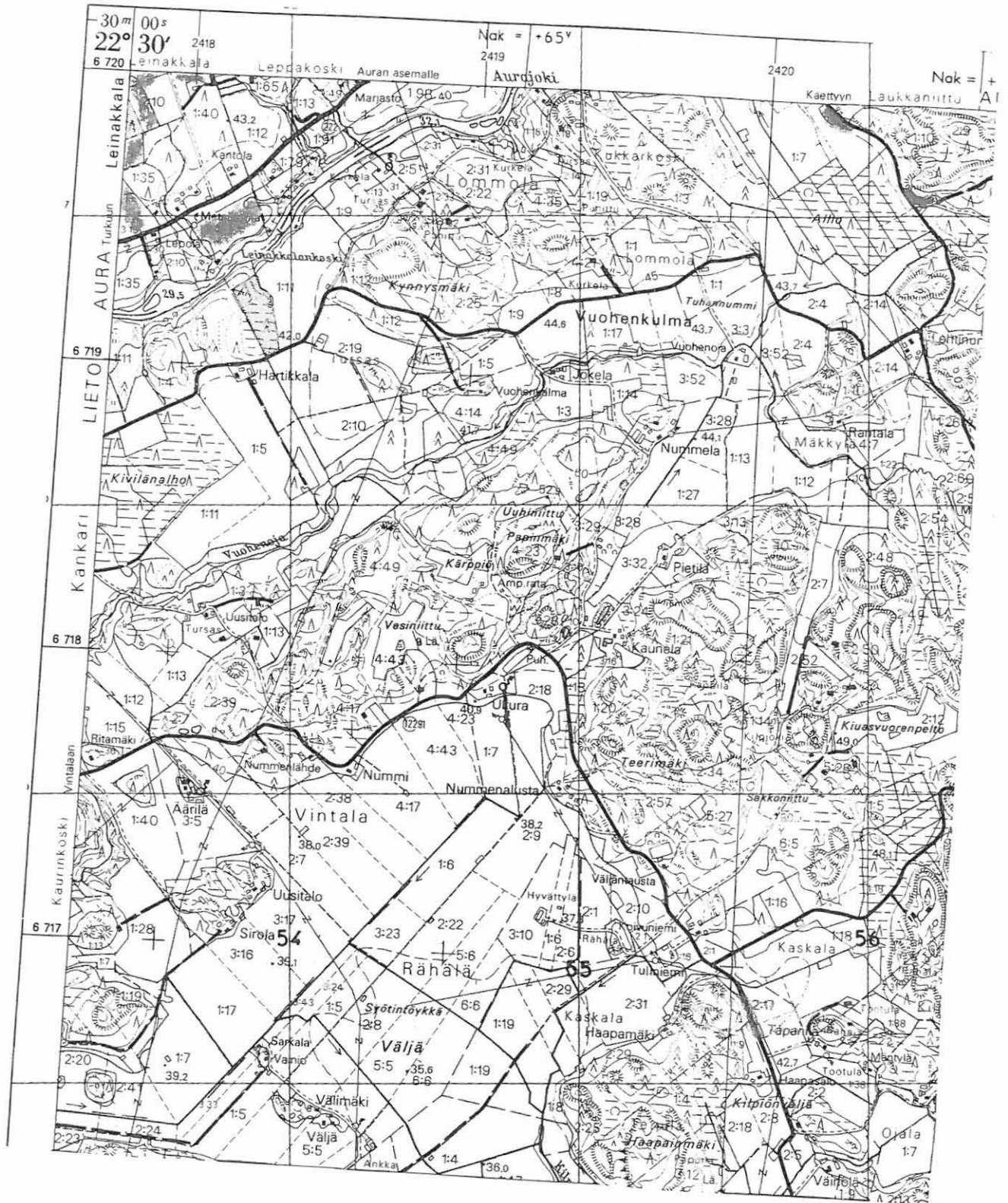


AURAN MUINAISJÄÄNNÖSINVENTOINTI 1999

Inventoidut alueet

Ote peruskartasta 1044 10 Lieto (1984)

MK 1:20 000



AURAN MUINAISJÄÄNNÖSINVENTOINTI 1999

Inventoidut alueet

Ote peruskartasta 2022 01 Yliskulma (1990)

MK 1:20 000

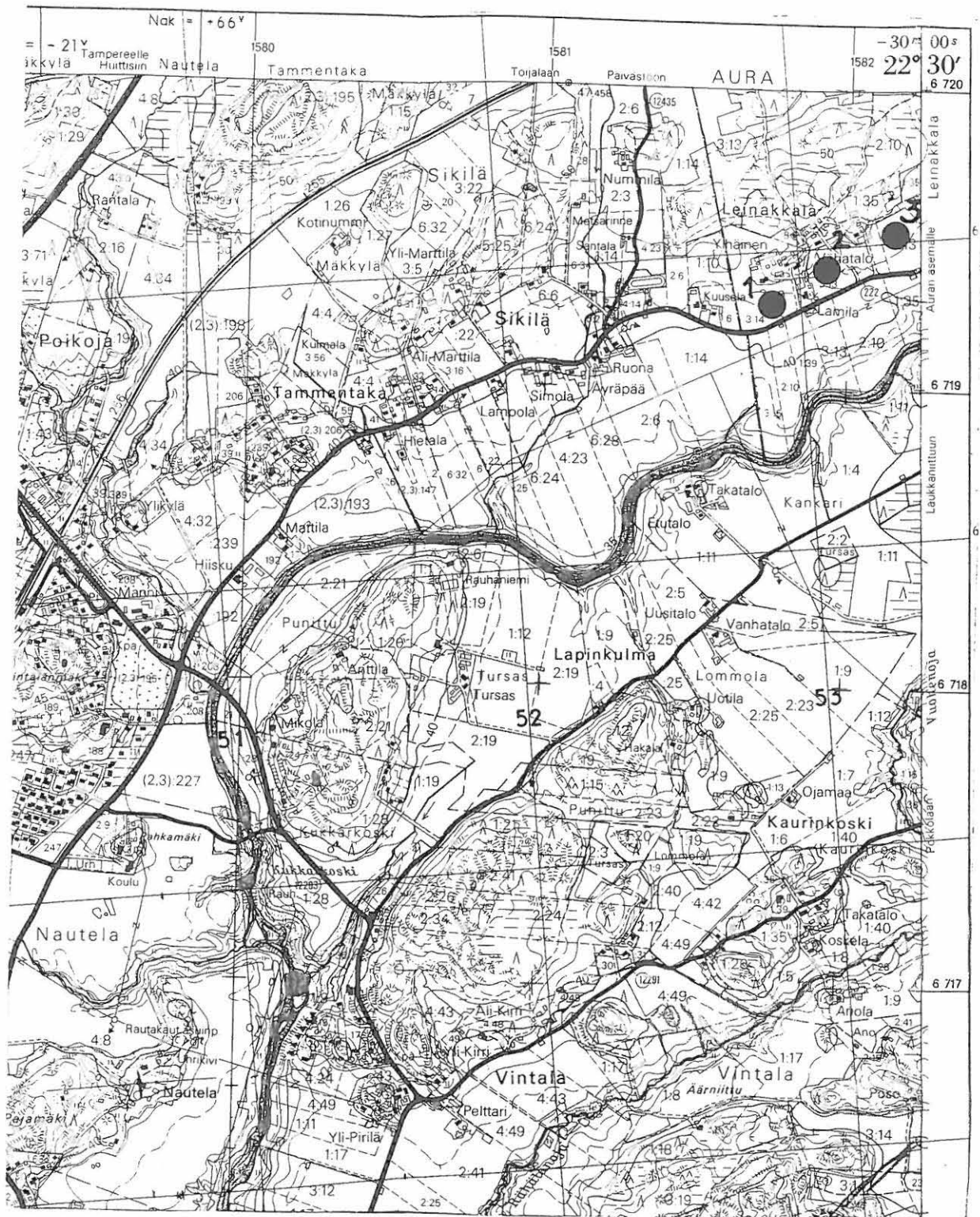


AURAN MUINAISJÄÄNNÖSINVENTOINTI 1999

Inventoidut alueet

Ote peruskartasta 2022 02 Aura (1991)

MK 1:20 000



AURAN MUINAISJÄÄNNÖSINVENTOINTI 1999

Kiinteät muinaisjäännökset

Ote peruskartasta 1044 10 Lieto (1984)

MK 1:20 000

Kohteet 1-3



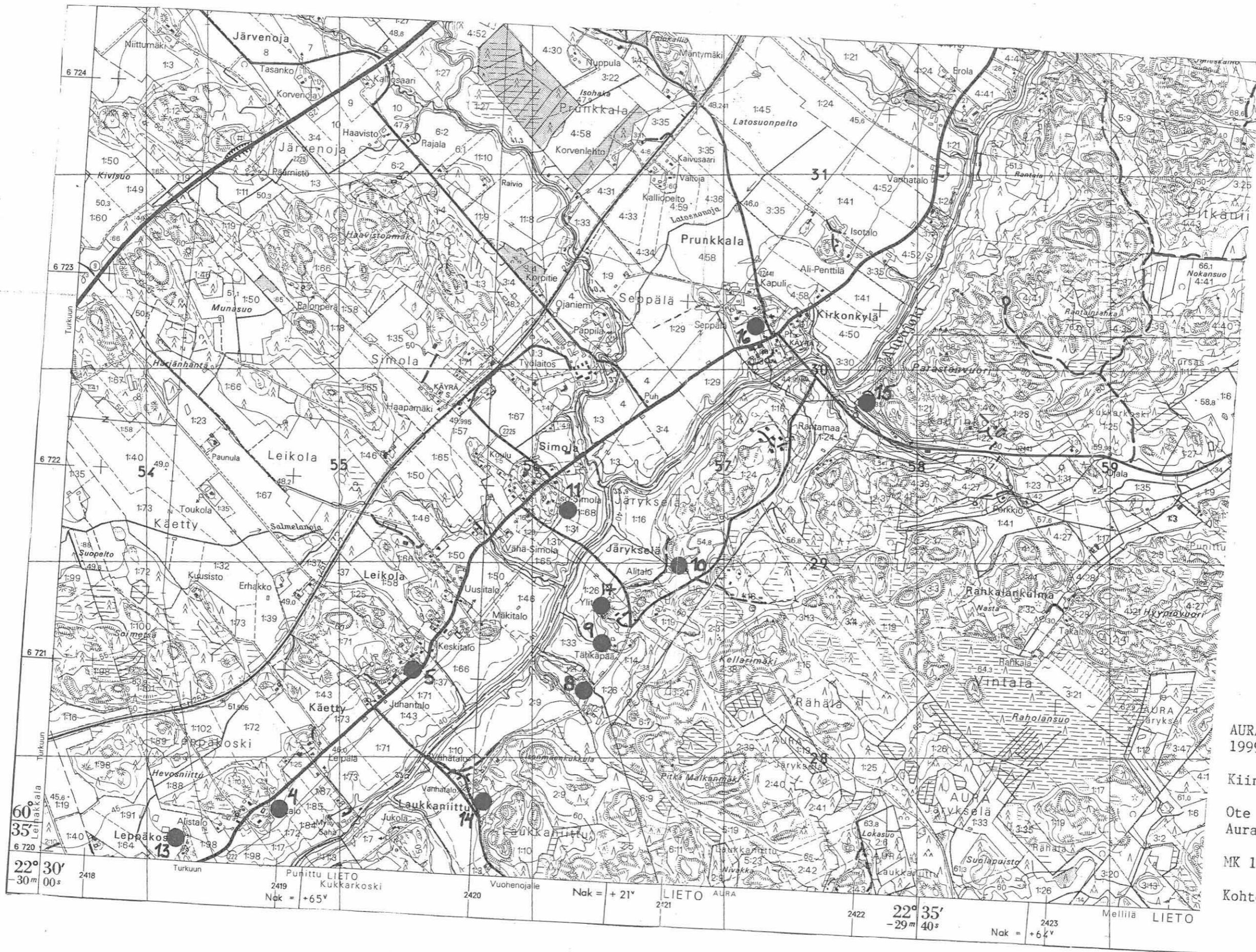
AURAN MUINAISJÄÄNNÖSINVENTOINTI 1999

Kiinteät muinaisjäännökset

Ote peruskartasta 2022 01 Yliskulma (1990)

MK 1:20 000

Kohteet 6-7



AURAN MUINAISJÄÄNNÖSINVENTOINTI 1999

Kiinteät muinaisjännökset

Ote peruskartasta 2022 02 Aura (1991)

MK 1:20 000

Kohteet 4-5, 8-11, 13-16

60° 35' 22" 30' 00" s

2418 Punittu LIETO Kukkarkoski Nok = +65°

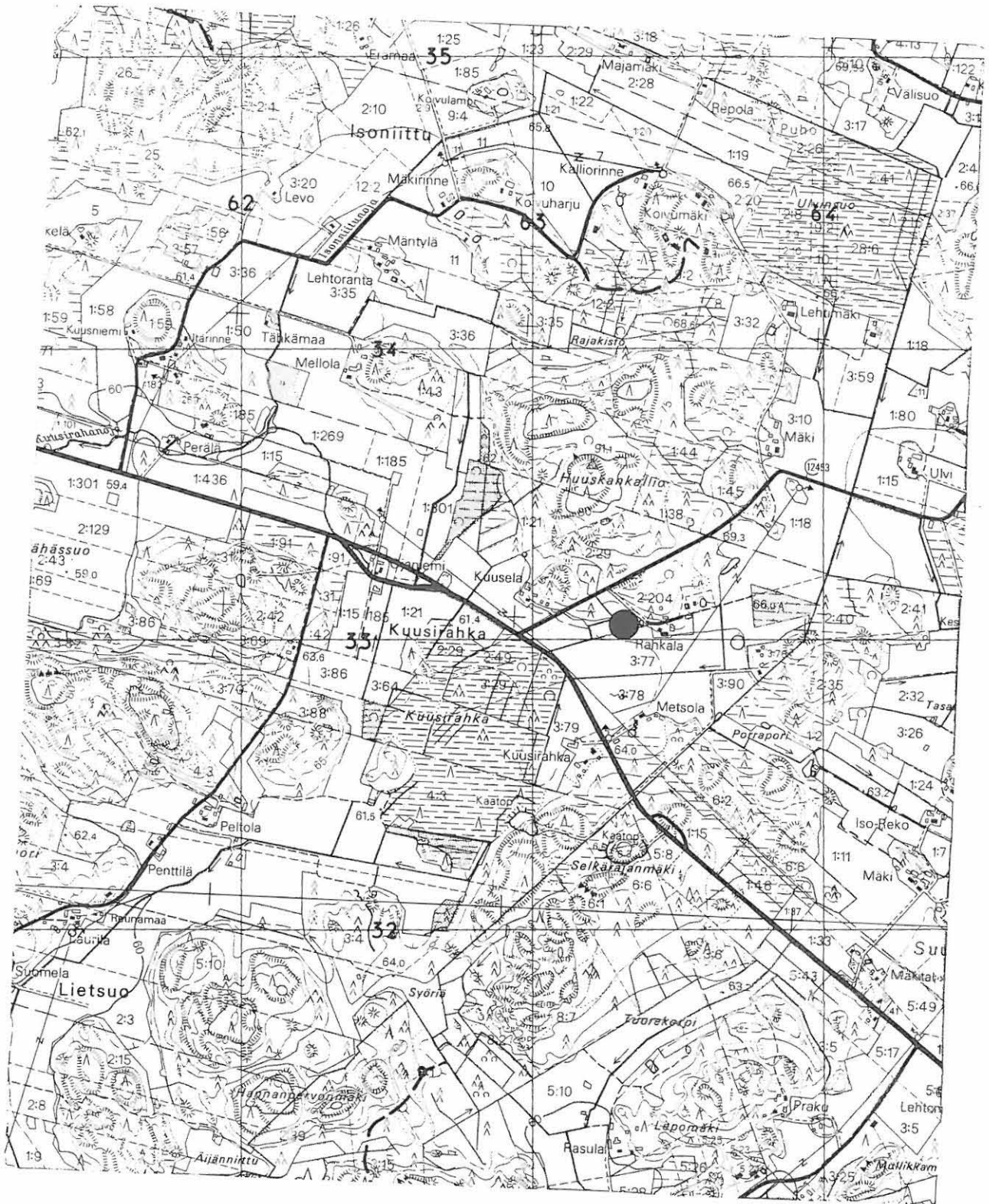
2420 Vuohenojalle Nok = +21°

LIETO AURA

2422 22° 35' -29m 40" s

2423 Nok = +64°

Mellilä LIETO



AURAN MUINAISJÄÄNNÖSINVENTOINTI 1999

Kiinteät muinaisjännökset

Ote peruskartasta 2022 02 Aura (1991)

MK 1:20 000

Kohde 12

KIINTEÄT MUINAISJÄÄNNÖKSET

1. LEINAKKALA, YLHÄINEN

019 01 0001

Asuinpaikka**PERUSTIEDOT**

Inventointinumero	1		
Kunta	Aura	Alue	Leinakkala
Kohteen nimi	Ylhäinen	Kohteen laji	Asuinpaikka
Luokka	II	Ajoitus	Kivikausi
Lukumäärä	1		

Inventoija, inventointiaika Kaisa Lehtonen, Sanna Jokela, Ulnor Uotila 17.5.1999

SIJAINITIEDOT

Peruskartta	1044 10 Lieto
X	6719 25
Y	1581 74
Z	42,5

Sijainti sanallisesti Aivan Liedon ja Auran rajalla, Vanhan Tampereentien pohjoispuolella, tien ja Ylhäisten talon väliin jäävällä peltoalueella, Aurajokeen on matkaa n. 500 m.

TILA- JA OMISTAJATIEDOT

Kylä	Leinakkala
Tila Rno	1) Ylhäinen 2:10 2) Vannas 3:14
Omistaja	Heikola, Arja ja Ari
Osoite	Vanha Tampereentie 565
Posti	21360 Lieto as.
Puhelin	02-4876 557
Kiinteistötunnus	1) 01941400020010 2) 01941400030014

AIEMMAT TUTKIMUKSET JA LÖYDÖT

Inventoinnit	Huurre 1962, nro 1
Tarkastukset	-
Kaivaukset	-
Aiemmat löydöt	KM 15615:1-17, KM 25908:1-85

INVENTOINTI 1999

Liitekartat	8, 12
Negatiivit	TYA 23010
Diat	TYA 300:1-2
Inventointilöydöt	TYA 689:1-11

Ympäristö ja maasto Aurajokeen loivasti laskevaa suhteellisen tasaista peltomaata. Maaperä on

	hienoa hiekkaa.
Kohteen kuvaus	Runsaslöytöinen kivikautinen asuinpaikka-alue. Inventoinnissa löytöinä saatiin mm. keramiikkaa, kvartsikaavin, piitä, kivilaji- ja kvartsi-iskoksia sekä liitupiipun katkelmia. Keramiikka ajoittunee lähinnä varhaiskampakeraamiselle ajalle.
Löytöhistoria	Lauri Nautela ja Matti Huurre poimineet paikalta asuinpaikkalöytöjä.
Kunto	-
Kohteen laajuus	Löytöjä tuli n. 50 x 20 m:n suuruiselta alueelta. On mahdollista, että Leinakkalan Ylhäisten, Vähätalon (kohde 2) ja Lamilan (kohde 3) asuinpaikat muodostavat laajan, yhtenäisen asuinpaikka-alueen.
Lähistön mjt:et	Leinakkalan Vähätalon asuinpaikka kohteesta n. 200 m luoteeseen.
Kenttätyötoimenpit.	Pintapöiminta pellolla.
Kenttähavainnot	Pelto on edelleen viljelyksessä. Tarkastushetkellä pelto oli kylvetty; aivan tien reunassa oleva pellonosa oli perunamaana, joten sitä ei voitu pintapöimia. Ylhäisten talon luoteispuolella, peltoalueen yläosassa, metsä reunassa oli kivikautiselle asutukselle otollista hiekkaista maata, mutta mitään havaintoja ei täällä tehty.
Havaintomahdoll.	Kuiva maa ja voimakas auringonpaiste hättäsivät havaintojen tekoa.
Luokitusehdotus	II; kuuluu Aurajokilaakson kulttuurimaisemaan.
Suojelu	SU-kohde 630
Maankäyttösuunn.	-
Huomioita/lisätietoja	-

2. LEINAKKALA, VÄHÄTALO

019 01 0007

*Asuinpaikka***PERUSTIEDOT**

Inventointinumero 2

Kunta	Aura	Alue	Leinakkala
Kohteen nimi	Vähätalo	Kohteen laji	Asuinpaikka
Luokka	II	Ajoitus	Kivikausi

Lukumäärä 1

Inventoija, inventointiaika Kaisa Lehtonen, Sanna Jokela, Ulnor Uotila 18.5.1999

SIJAINITIEDOT

Peruskartta 1044 10 Lieto

X 6719 43

Y 1581 92

Z 45

Sijainti sanallisesti Vanhan Tampereentien pohjoispuolella, Vähätalon päärakennuksen eteläpuolella olevalla pellolla, tiestä n. 100 m luoteeseen. Aurajokeen on matkaa n. 400 m.

TILA- JA OMISTAJATIEDOT

Kylä Leinakkala

Tila Rno 1) Vähätalo 1:35 2) Lamila 3:13

Omistaja 1) Toivo Vähätalon perikunta 2) Takatalo, Helmi, Matti ja Maila

Osoite 1) Vanha Tampereentie 537 2) Lamilankuja 4

Posti 21360 Lieto as.

Puhelin 1) 02-4876 033 2) 02-4876 045

Kiinteistötunnus 1) 01941400010035 2) 01941400030013

AIEMMAT TUTKIMUKSET JA LÖYDÖT

Inventoinnit Huurre 1962, nro 2

Tarkastukset -

Kaivaukset -

Aiemmat löydöt KM 15616:1-7, KM 25908:86-91 (Päivölä), KM 25908:92-96

INVENTOINTI 1999

Liitekartat 8, 13

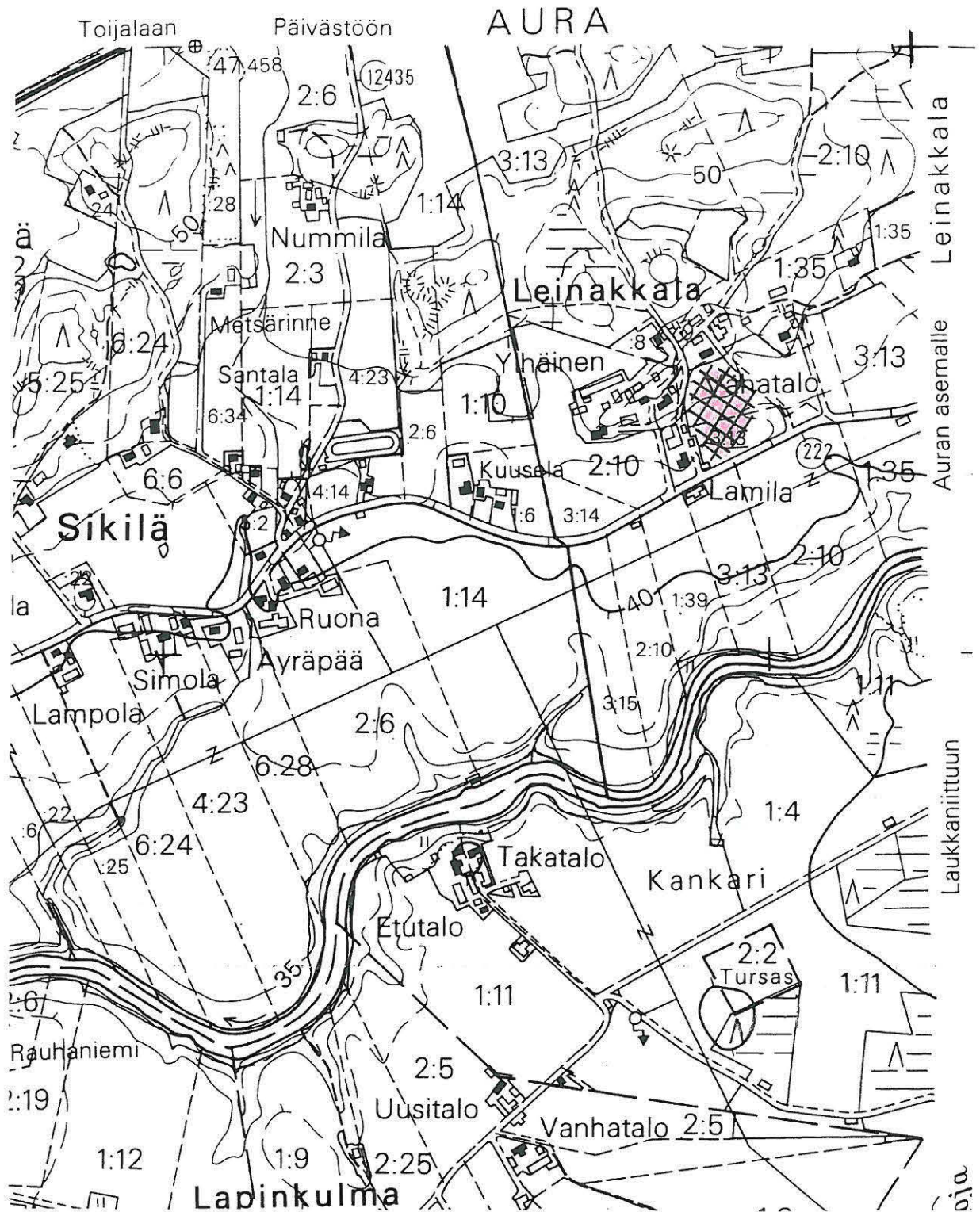
Negatiivit TYA 23009

Diat TYA 300:3-5

Inventointilöydöt TYA 690:1-4

Ympäristö ja maasto Loivasti Aurajokeen laskevaa suhteellisen tasaista peltorinnettä. Maaperä

	hiekkaista savimaata.
Kohteen kuvaus	Kivikautinen asuinpaikka-alue. Inventoinnissa löytöinä saatiin kivilaji- ja kvartsi-iskoksia. Löydöt keskittyivät peltoalueen keskelle, kutakuinkin Vähätalon päärakennuksen kohdalle. Lisäksi löytöjä saatiin myös alemmaa Lamilan puoleiselta pellolta.
Löytöhistoria	Lauri Nautela ja Matti Huurre poimineet paikalta asuinpaikkalöytöjä.
Kunto	-
Kohteen laajuus	Ilmeisesti kysymyksessä on varsin laaja-alainen asuinpaikka-alue. Huurteen mukaan löytöjä on tullut myös Vähätaloon johtavan Koivukujan itäpuolelta, Päivölän (Vähätalosta n. 150 m itään) eteläpuoleiselta pellolta. On mahdollista, että Vähätalon, Ylhäisten (kohde 1) ja Lamilan (kohde 3) asuinpaikat muodostavat laajan, yhtenäisen asuinpaikka-alueen.
Lähistön mj:set	Leinakkalan Ylhäisten kivikautinen asuinpaikka kohteesta n. 200 m lounaaseen ja Lamilan asuinpaikka n. 200 m koilliseen.
Kenttätyötoimenpit.	Pintapöimintä pellolla.
Kenttähavainnot	Pelto on edelleen viljelyksessä. Tarkastushetkellä pelto oli kylvetty; Päivölän eteläpuoleinen pelto oli kesantona, joten mitään havaintoja ei tällä aluella voitu tehdä.
Havaintomahdoll.	Kuiva maa ja voimakas auringonpaiste hättäsivät havaintojen tekoa.
Luokitusehdotus	II; kuuluu Aurajokilaakson kulttuurimaisemaan.
Suojelu	SU-kohde 631
Maankäyttösuunn.	-
Huomioita/lisätietoja	-



AURAN MUINAISJÄÄNNÖSINVENTOINTI 1999

AURA, LEINAKKALA, VÄHÄTALO

Karttaote

MK 1:10 000

Kohde 2

3. LEINAKKALA, LAMILA

019 01 0002

Asuinpaikka**PERUSTIEDOT**

Inventointinumero	3		
Kunta	Aura	Alue	Leinakkala
Kohteen nimi	Lamila	Kohteen laji	Asuinpaikka
Luokka	II	Ajoitus	Kivikausi
Lukumäärä	1		

Inventoija, inventointiaika Kaisa Lehtonen, Sanna Jokela, Ulnor Uotila 18.5.1999

SIJAINITIEDOT

Peruskartta	1044 10 Lieto
X	6719 52
Y	1582 15
Z	42,5

Sijainti sanallisesti Vanhan Tampereentien pohjoispuolella, tiestä n. 100 m pohjoiseen, Lamilan päärakennuksesta n. 350 m koilliseen. Aurajokeen on matkaa n. 350 m.

TILA- JA OMISTAJATIEDOT

Kylä	Leinakkala
Tila Rno	Lamila 3:13
Omistaja	Takatalo, Helmi, Matti ja Maila
Osoite	Lamilankuja 4
Posti	21360 Lieto as.
Puhelin	02-4876 045
Kiinteistötunnus	01941400030013

AIEMMAT TUTKIMUKSET JA LÖYDÖT

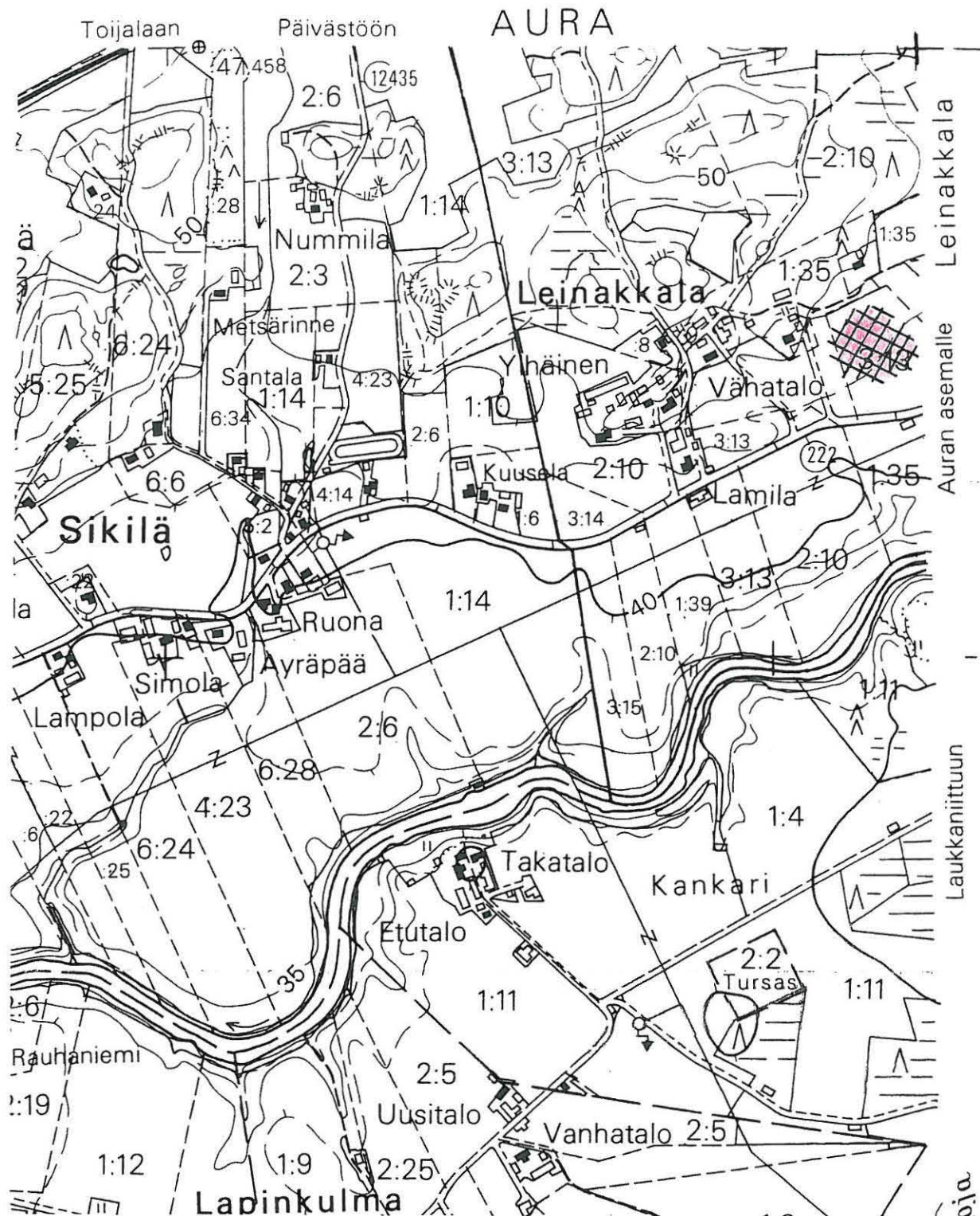
Inventoinnit	Huurre 1962, nro 3
Tarkastukset	-
Kaivaukset	-
Aiemmat löydöt	KM 10480, KM 15617:1-5, KM 25909:1-4

INVENTOINTI 1999

Liitekartat	8, 14
Negatiivit	-
Diat	-
Inventointilöydöt	TYA 691:1-4, (TYA 700:1-2)

Ympäristö ja maasto Loivasti Aurajokeen päin laskevaa suhteellisen tasaista peltorinnettä.

	Maaperä erittäin hienoa hiekkaa.
Kohteen kuvaus	Kivikautinen asuinpaikka-alue. Inventoinnissa löytöinä saatiin hiotun kiviesineen katkelma ja iskoksia.
Löytöhistoria	Paikalta on v. 1936 löytynyt sokerijuurikkaan nostossa pohjalainen taltta (KM 10480).
Kunto	-
Kohteen laajuus	Löytöjä tuli n. 60 x 40 m:n suuruiselta alueelta. On mahdollista, että Leinakkalan Ylhäisten (kohde 1), Vähätalon (kohde 2) ja Lamilan asuinpaikat muodostavat laajan, yhtenäisen asuinpaikka-alueen. Kohteesta n. 150 m pohjoiskoilliseen olevalta pieneltä peltoalueelta löytyi kolme iskosta (TYA 700:1-2), jotka saattavat liittyä Lamilan asuinpaikka-alueeseen.
Lähistön mj:set	Leinakkalan Vähätalon kivikautinen asuinpaikka n. 200 m kohteesta lounaaseen.
Kenttätyötoimenpit.	Pintapöimintä pellolla.
Kenttähavainnot	Pelto edelleen viljelyksessä; tarkastushetkellä pelto oli kylvetty. Löytöalueella maaperä oli erittäin hienoa hiekkaa.
Havaintomahdoll.	Voimakas auringonpaiste ja kuivuus vaikeuttivat havaintojen tekoa.
Luokitusehdotus	II; kuuluu Aurajokilaakson kulttuurimaisemaan.
Suojelu	SU-kohde 631
Maankäyttösuunn.	-
Huomioita/lisätietoja	-



AURAN MUINAISJÄÄNNÖSINVENTOINTI 1999

AURA, LEINAKKALA, LAMILA

Karttaote

MK 1:10 000

Kohde 3

4. LEPPÄKOSKI, YLISTALO

019 01 0003

Asuinpaikka**PERUSTIEDOT**

Inventointinumero	4		
Kunta	Aura	Alue	Leppäkoski
Kohteen nimi	Ylistalo	Kohteen laji	Asuinpaikka
Luokka	II	Ajoitus	Kivikausi
Lukumäärä	1		

Inventoija, inventointiaika Kaisa Lehtonen, Sanna Jokela, Ulnor Uotila 19.5.1999

SIJAINITIEDOT

Peruskartta	2022 02 Aura
X	6720 30
Y	2419 00
Z	45-50

Sijainti sanallisesti Vanhan Tampereentien kaakkois-eteläpuolella, Ylistalon päärakennuksesta n. 100 m koilliseen, Aurajoesta n. 300 m luoteeseen.

TILA- JA OMISTAJATIEDOT

Kylä	Leppäkoski
Tila Rno	Ylistalo 1:72
Omistaja	Mäkilä, Seppo
Osoite	Vanha Tampereentie 382
Posti	21370 Aura kk.
Puhelin	02-4869 019
Kiinteistötunnus	01941500010072

AIEMMAT TUTKIMUKSET JA LÖYDÖT

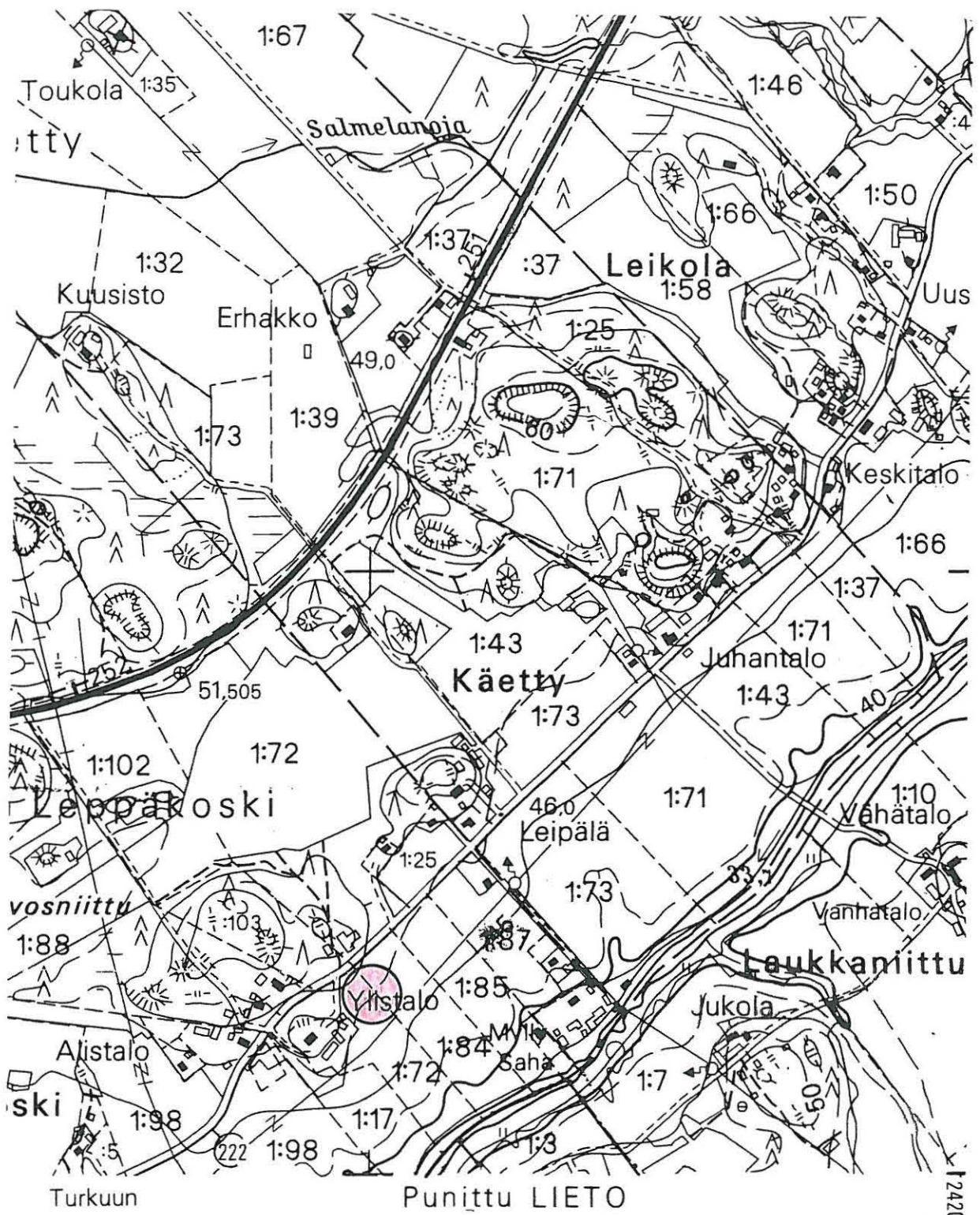
Inventoinnit	Huurre 1962, nro 4
Tarkastukset	-
Kaivaukset	-
Aiemmat löydöt	KM 15618:1-13, KM 25910:13-19

INVENTOINTI 1999

Liitekartat	6, 15
Negatiivit	TYA 23015
Diat	TYA 300:6, 20
Inventointilöydöt	(TYA 701:1-2)

Ympäristö ja maasto Kohde sijaitsee Ylistalon kuivurirakennuksen kohdalla, pellolla, aivan Vanhan Tampereentien varrella. Paikka on Aurajokeen laskevan pellon

	ylärinnettä.
Kohteen kuvaus	Paikalta on löydetty eri aikoina kivikautista asuinpaikkamateriaalia, mm. kiviesineiden katkelmia ja kvartsi-iskoksia. Tarkastushetkellä pelto oli kesantona, joten minkäänlaisia uusia havaintoja ei voinut tehdä.
Löytöhistoria	Lauri Nautela ja Matti Huurre poimineet paikalta asuinpaikkalöytöjä.
Kunto	-
Kohteen laajuus	Huurteen mukaan löytöjä ei tullut koillissuunnassa kovin pitkälle; sen sijaan asuinpaikka ilmeisesti jatkuu kuivurista taloon päin. Ylistalon lounaispuolella olevalta pellolta löytyi inventoinnissa yksi pii-iskos ja yks kivilaji-iskos (701:1-2), jotka saattavat liittyä Ylistalon asuinpaikka-alueeseen.
Lähistön mj:set	-
Kenttätyötoimenpit.	Maastotarkastus + koekuopitus.
Kenttähavainnot	Tarkastushetkellä pelto oli kesantona, joten uusia havaintoja ei voitu tehdä. Talon isäntä näytti Ylistalon kaakkoispuolisella peltoalueella olevan pienen, ruohon peittämän matalan kumpareen, jota Lauri Nautela on joskus epäillyt rautakautiseksi kalmistopaikaksi. Lisäksi talon nykyisen maanomistajan isä oli aikoinaan löytänyt paikalta hiiltä. Kumpareelle tehtiin kolme koekuoppaa, joista tuli esiin runsaasti tiiltä ja pienehköjä, ilmeisesti pellolta kannettuja kiviä. Yhdestä kuopasta tuli varsin moderni keramiikan pala, mutta mitään esihistorialliseen muinaisjäännökseen viittaavaa ei tullut esiin. Maaperä paikalla oli varsin multavaa. Kumpareen koordinaatit ovat: $x=6720\ 21$, $y=2418\ 98$.
Havaintomahdoll.	Huonot.
Luokitusehdotus	II; kuuluu Aurajokilaakson kulttuurimaisemaan.
Suojelu	SU-kohde 634
Maankäyttösuunn.	-
Huomioita/lisätietoja	-



AURAN MUINAISJÄÄNNÖSINVENTOINTI 1999

AURA, LEPPÄKOSKI, YLISTALO

Karttaote

MK 1:10 000

Kohde 4

5. KÄETTY, SUNI-KESKITALO

019 01 0004

*Asuinpaikka***PERUSTIEDOT**

Inventointinumero	5		
Kunta	Aura	Alue	Käetty
Kohteen nimi	Suni-Keskitalo	Kohteen laji	Asuinpaikka
Luokka	II	Ajoitus	Kivikausi
Lukumäärä	1		

Inventoija, inventointiaika Kaisa Lehtonen, Sanna Jokela, Ulnor Uotila 21.5.1999

SIJAINITIEDOT

Peruskartta	2022 02 Aura
X	6721 05
Y	2419 55
Z	45-50
Sijainti sanallisesti	Aurajoesta n. 350 m luoteeseen, Vanhan Tampereentien ja Erhakontien risteyksen länsipuolella.

TILA- JA OMISTAJATIEDOT

Kylä	Käetty
Tila Rno	Suni-Keskitalo 1:87
Omistaja	Heikka, Matti
Osoite	Erhakontie 8
Posti	21370 Aura kk.
Puhelin	02-4869 012
Kiinteistötunnus	01941000010087

AIEMMAT TUTKIMUKSET JA LÖYDÖT

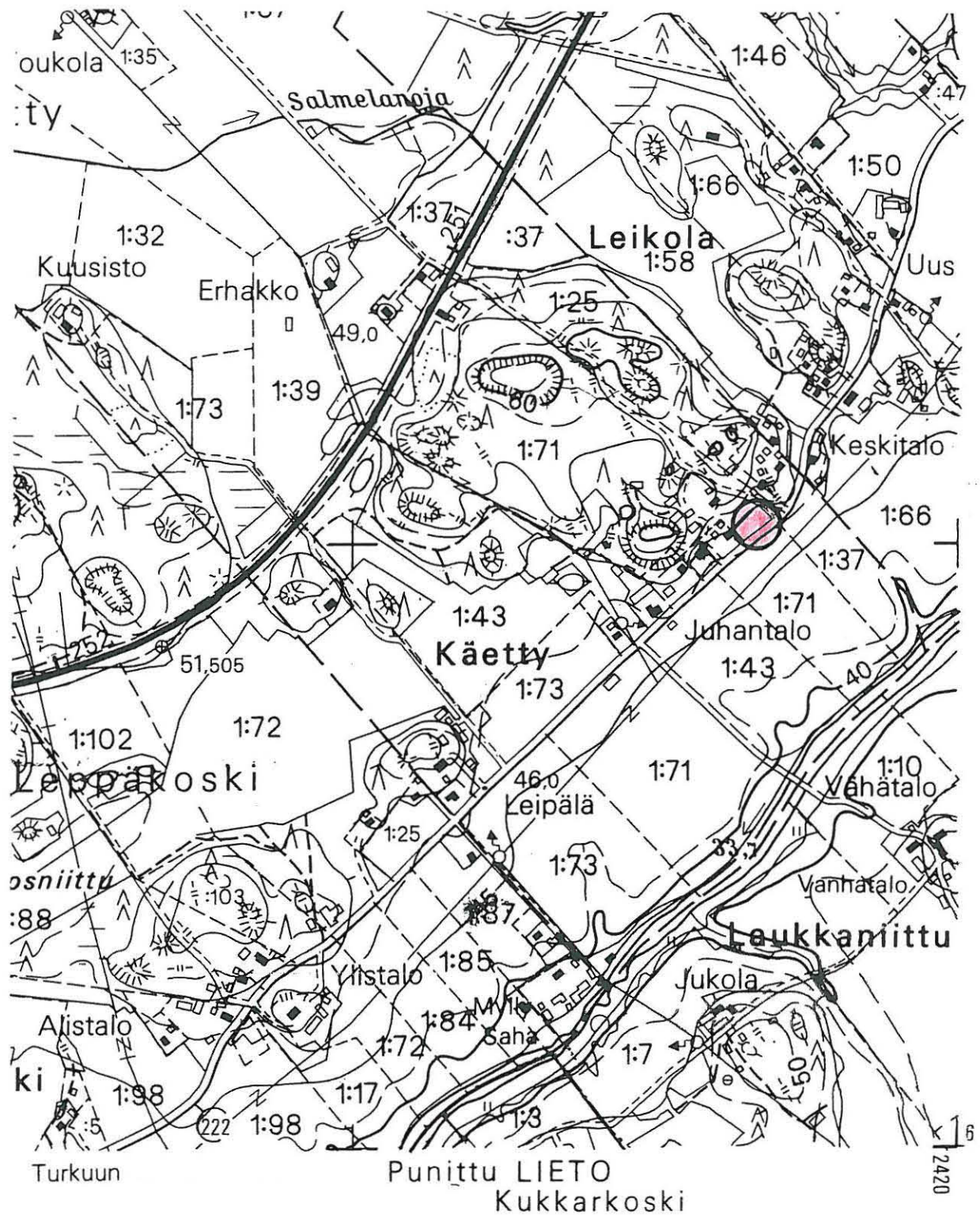
Inventoinnit	Huurre 1962, nro 5
Tarkastukset	-
Kaivaukset	-
Aiemmat löydöt	KM 15619:1-2

INVENTOINTI 1999

Liitekartat	6, 16
Negatiivit	TYA 23002
Diat	TYA 300:11
Inventointilöydöt	TYA 703:1

Ympäristö ja maasto Pienehkö peltokaistale Vanhan Tampereentien ja Suni-Keskitalon päärekennuksen välissä, varsin jyrkässä kaakkoon päin viettävässä

	mäenrinteessä. Maaperä on hiekkaista savea. Tien eteläpuolella pelto laskee suhteellisen tasaisesti Aurajokeen päin.
Kohteen kuvaus	Paikalta on löytynyt kiviikautista asuinpaikkamateriaalia, mm. kvartsinen iskukivi ja iskoksia.
Löytöhistoria	Vuoden -62 inventoinnissa.
Kunto	Ilmeisesti lähes kokonaan tuhoutunut.
Kohteen laajuus	Varsinainen asuinpaikka on saattanut sijaita ylempänä mäenrinteessä; alueella, joka nykyisin on talon pihamaana.
Lähistön mjt:et	-
Kenttätyötoimenpit.	Pintapöimintä.
Kenttähavainnot	Peltoalue on nykyisin peruna- ja kasvimaana; paikalta löytyneen epävarman kvartsi-iskoksen lisäksi ei uusia havaintoja. Kohteen kaakkois-eteläpuolelta, Vanhan Tampereentien eteläpuolella olevalta pellolta löytyi runsaasti tiiltä sekä epämääräistä, jonkin verran savitiivistettä muistuttavaa palanutta savea. Mitään suoranaisesti muinaisjäännökseen viittaavaa ei kuitenkaan löytynyt. Käetyn kylän vanha kyläkeskus on sijainnut tien pohjoispuolella, joten mahdollisesti paikalla on ollut rakennus.
Havaintomahdoll.	Voimakas auringonpaiste ja kuivuus haittasivat havaintojen tekoa.
Luokitusehdotus	II; kuuluu Aurajokilaakson kulttuurimaisemaan.
Suojelu	SU-kohde 635
Maankäyttösuunn.	-
Huomioita/lisätietoja	-



AURAN MUINAISJÄÄNNÖSINVENTOINTI 1999

AURA, KÄETTY, SUNI-KESKITALO

Karttaote

MK 1:10 000

Kohde 5

6. LAUKKANIITTY, VANHATALO, HAKAPELTO 019 01 0005**Asuinpaikka****PERUSTIEDOT**

Inventointinumero	6		
Kunta	Aura	Alue	Laukkaniitty
Kohteen nimi	Vanhatalo, Hakapelto	Kohteen laji	Asuinpaikka
Luokka	II	Ajoitus	Kivikausi
Lukumäärä	1		

Inventoija, inventointiaika Kaisa Lehtonen, Sanna Jokela, Ulnor Uotila 24.5.1999

SIJAINITIEDOT

Peruskartta	2022 01 Yliskulma
X	6719 95
Y	2420 25
Z	50

Sijainti sanallisesti Aurajoen kaakkoispuolella, Laukkaniityntien etelä- ja lounaispuolella, n. 600 m Vanhatalon rakennuksista kaakkoon.

TILA- JA OMISTAJATIEDOT

Kylä	Laukkaniitty
Tila Rno	Vanhatalo 1:15
Omistaja	Laine, Hannu
Osoite	Järykseläntie 294 b
Posti	21370 Aura kk.
Puhelin	02-4869 001
Kiinteistötunnus	01941200010015

AIEMMAT TUTKIMUKSET JA LÖYDÖT

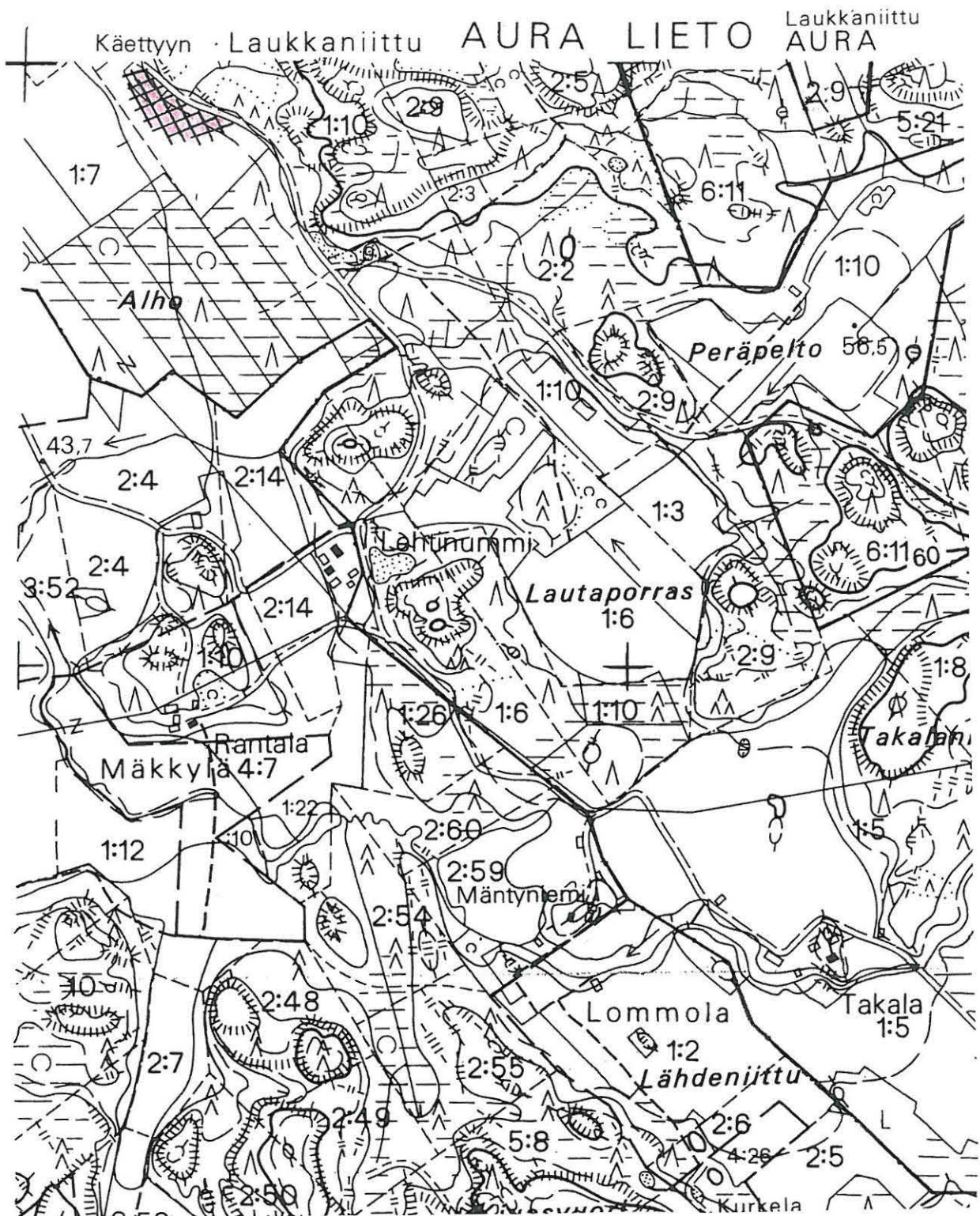
Inventoinnit	Huurre 1962, nro 6
Tarkastukset	-
Kaivaukset	-
Aiemmat löydöt	KM 15621:1-16, (KM 25910:1-12 ?)

INVENTOINTI 1999

Liitekartat	5, 17
Negatiivit	TYA 23003, 23004
Diat	TYA 300:9-10
Inventointilöydöt	TYA 692:1

Ympäristö ja maasto Loivasti etelään ja lounaaseen viettävää, lähes tasaista peltorinnettä, tien pohjoispuolella on mäntykangasta ja kalliota. Pellon ja tien välissä olevalla

	kapealla metsäkaistaleella on vanha sorakuoppa.
Kohteen kuvaus	Pelloilta ja edellä mainitusta sorakuopasta on eri aikoina löydetty kivistä asuinpaikkamateriaalia, mm. kiviaseen paloja, hioin, liuskeesine, palanutta luuta, kvartsiesineitä ja iskoksia. Inventoinnissa löytyi tieleikkauksesta edellä mainitun metsäkaistaleen kohdalta kvartsi-iskoksia. Maaperä tieleikkauksen kohdalla on hiekkaa.
Löytöhistoria	Löytänyt Lauri Nautela.
Kunto	Mikäli asuinpaikan ydinalue on sijainnut tien alla, on se suurimmaksi osaksi tuhoutunut.
Kohteen laajuus	Huurteen mukaan löytöalue on n. 150 m pitkä kaistale tien eteläpuolella.
Lähistön mjit	Laukkaniityn Vanhatalon sorakuoppa (kohde 7) kohteesta n. 400 kaakkoon.
Kenttätyötoimenp.	Maastotarkastus. Tieleikkausta rapsuteltiin lastoilla.
Kenttähavainnot	Tarkastushetkellä pelto oli kesantona, joten minkäänlaisia havaintoja ei pellolla voinut tehdä. Tien kohdalla käynnissä olivat tien parannustyöt; tietä oli levennetty ja maanpintaa oli avattu tien molemmin puolin n. 1,5-2 metriä.
Havaintomahdoll.	Huonto; pelto kesantona.
Luokitusehdotus	II; kuuluu Aurajokilaakson kulttuurimaisemaan.
Suojelu	SU-kohde 633
Maankäyttösuunn.	-
Huomioita/lisätietoja	Todennäköisesti löydöt KM 25910:1-12 kuuluvat ainakin osittain kohteelle 14, vaikka löytöluettelossa on annettu nyt kyseessä olevan kohteen koordinaatit.



AURAN MUNAISJÄÄNNÖSINVENTOINTI 1999

AURA, LAUKKANIITTY, VANHATALO, HAKAPELTO

Karttaote

MK 1:10 000

Kohde 6

7. LAUKKANIITTY, VANHATALO, SORAKUOPPA 017 01 0006**Asuinpaikka****PERUSTIEDOT**

Inventointinumero	7		
Kunta	Aura	Alue	Laukkaniitty
Kohteen nimi	Vanhatalo, Sorakuoppa	Kohteen laji	Asuinpaikka
Luokka	II	Ajoitus	Kivikausi
Lukumäärä	1		
Inventoija, inventointiaika	Kaisa Lehtonen, Sanna Jokela, Ulnor Uotila 27.5.1999		

SIJAINITIEDOT

Peruskartta	2022 01 Yliskulma
X	6719 67
Y	2420 57
Z	50
Sijainti sanallisesti	Aurajoen kaakkoispuolella, Laukkaniityntien ja Koivulantien risteyksessä, Vanhatalon rakennuksista n. 1 km kaakkoon.

TILA- JA OMISTAJATIEDOT

Kylä	Laukkaniitty
Tila Rno	Sorakuoppa 1:9
Omistaja	Suomen valtio
Osoite	
Posti	
Puhelin	
Kiinteistötunnus	01941200010009

AIEMMAT TUTKIMUKSET JA LÖYDÖT

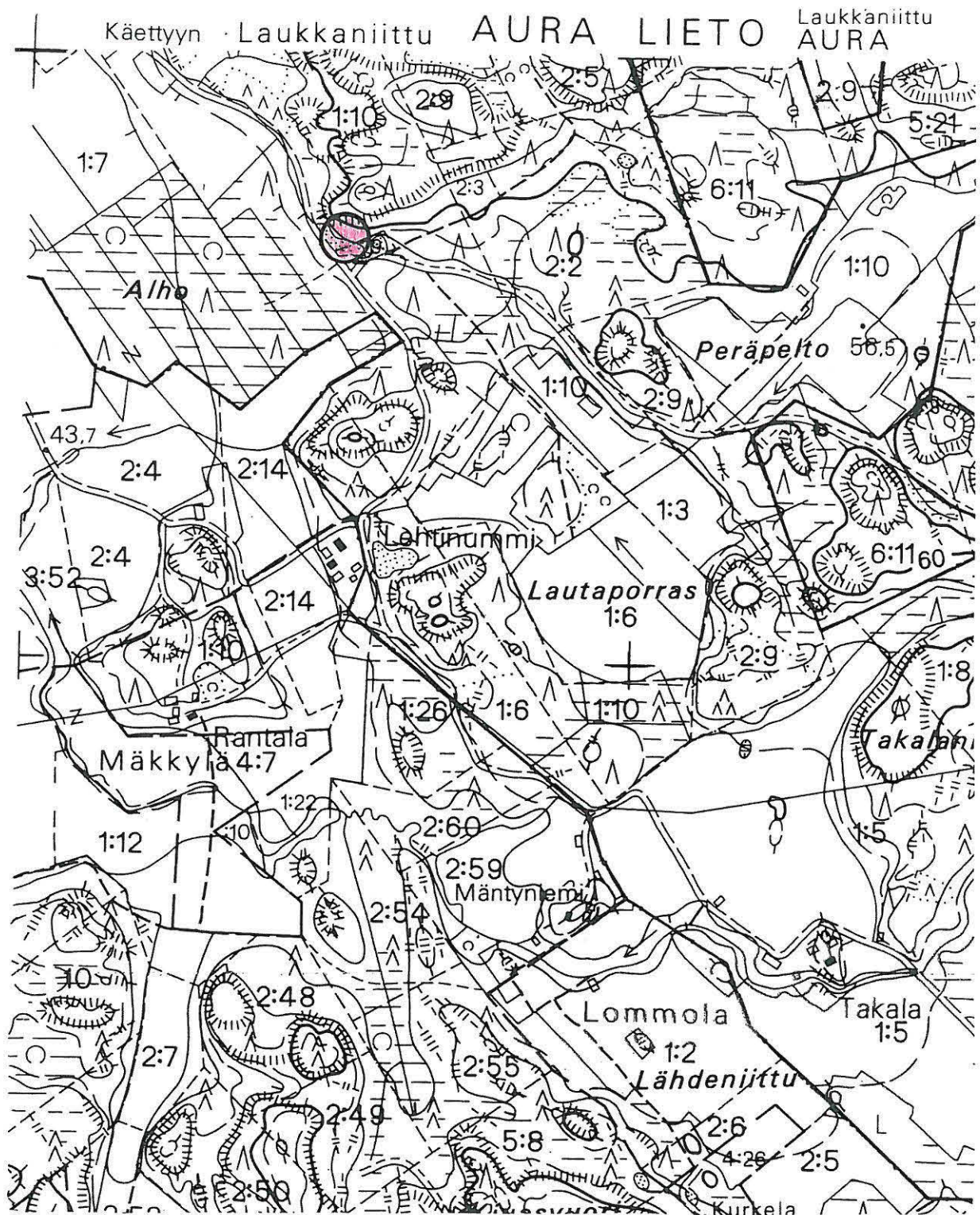
Inventoinnit	Huurre 1962, nro 7
Tarkastukset	-
Kaivaukset	-
Aiemmat löydöt	KM 15622:1-9

INVENTOINTI 1999

Liitekartat	5, 18
Negatiivit	TYA 23011
Diat	TYA 300:16
Inventointilöydöt	TYA 693:1-3

Ympäristö ja maasto Soraharjun eteläkupeessa sijaitseva laajahko sorakuoppa. Maasto on pääasiassa mäntyä kasvavaa hiekkakangasta. Maaperäkartan mukaan

	kohteen ympäristössä on laajalla alueella kivikautiselle asutukselle sopiva hiekkamaata.
Kohteen kuvaus	Sorakuopasta löytynyt kivikautista asuinpaikkamateriaalia, mm. kvartsiesineitä ja -iskoksia sekä palanutta luuta. Inventoinnissa paikalta löytyi palanutta luuta, kvartsi-iskoksia sekä kiviesineen katkelma.
Löytöhistoria	Huurteen mukaan paikalta oli löydetty aiemmin parikin kivitalttaa, jotka kuitenkin eivät olleet enää v. 1962 tallessa.
Kunto	Todennäköisesti suurimmaksi osaksi tuhoutunut hiekanoton yhteydessä.
Kohteen laajuus	-
Lähistön mj:set	Laukkaniityn Vanhatalon Hakapellon asuinpaikka n. 400 m luoteeseen.
Kenttätyötoimenpit.	Maastotarkastus. Kuopan yläreunoja rapsuteltiin lastalla.
Kenttähavainnot	Löydöt keskittyivät kuopan itäreunalle, sen yläosaan. Kuopan länsireunasta ei havaintoja.
Havaintomahdoll.	Hyvät
Luokitusehdotus	II; kuuluu Aurajokilaakson kulttuurimaisemaan.
Suojelu	SU-kohde 632
Maankäyttösuunn.	-
Huomioita/lisätietoja	-



AURAN MUINAISJÄÄNNÖSINVENTOINTI 1999

AURA, LAUKKANIITTY, VANHATALO, SORAKUOPPA

Karttaote

MK 1:10 000

Kohde 7

8. LAUKKANIITTY, VÄHÄTALO, (RINNEPELTO)

019-01-0007

*Asuinpaikka***PERUSTIEDOT**

Inventointinumero	8		
Kunta	Aura	Alue	Laukkaniitty
Kohteen nimi	Vähätalo, (Rinnepelto)	Kohteen laji	Asuinpaikka
Luokka	II	Ajoitus	Kivikausi
Lukumäärä	1		
Inventoija, inventointiaika	Kaisa Lehtonen, Sanna Jokela, Ulnor Uotila 21.5.1999		

SIJAINITIEDOT

Peruskartta	2022 02 Aura
X	6720 95
Y	2420 56
Z	45-50
Sijainti sanallisesti	Aurajoesta n. 300 m itään, Vähätalosta n. 700 m koilliseen, Järykselään vievän tien länsipuolella, aivan Laukkaniityn ja Järykselän kylien rajalla.

TILA- JA OMISTAJATIEDOT

Kylä	Laukkaniitty
Tila Rno	Rinnepelto 2:12
Omistaja	Heikola, Arja
Osoite	Vanha Tampereentie 565
Posti	21360 Lieto
Puhelin	02-4876 557
Kiinteistötunnus	01941200020012

AIEMMAT TUTKIMUKSET JA LÖYDÖT

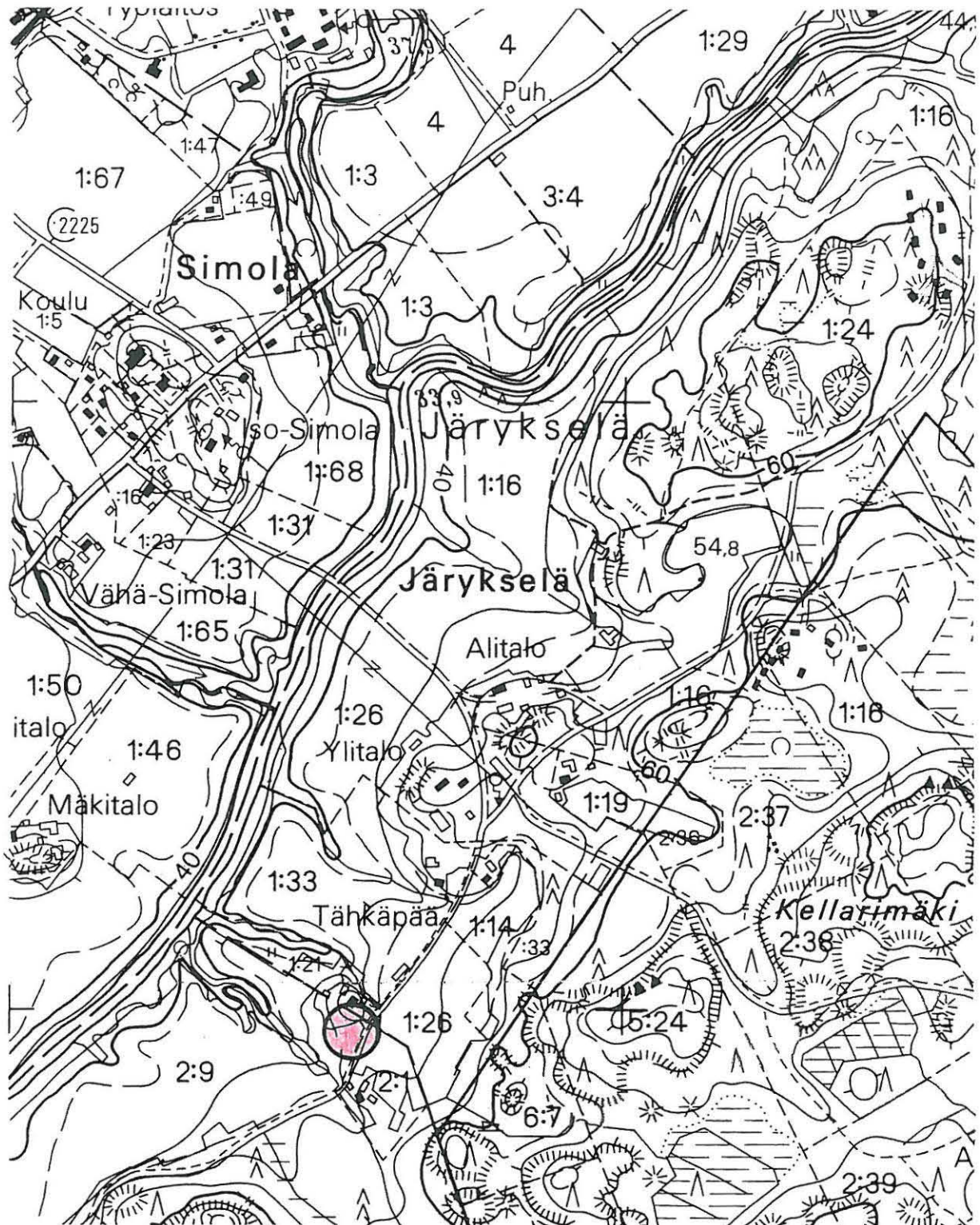
Inventoinnit	Huurre 1962, nro 8
Tarkastukset	-
Kaivaukset	-
Aiemmat löydöt	KM 15623:1-3

INVENTOINTI 1999

Liitekartat	6, 19
Negatiivit	TYA 23005
Diat	TYA 300:12
Inventointilöydöt	TYA 694:1-2

Ympäristö ja maasto Länsiluoteeseen Aurajokeen viettävää peltorinnettä. Maaperä on

	savipeltoa, jossa on siellä täällä hiekkaisempia alueita. Kohteen sekä etelä-että pohjoispuolta halkovat pelloksi raivatut ojanteet, jotka näkyvät pellossa matalina vajoamina.
Kohteen kuvaus	Paikalta on löytynyt kivikautista asuinpaikkamateriaalia, mm. tasataltta ja käsiteltyä kvartsiä. Inventoinnissa pelloilta löytyi kvartsi-iskoksia. Löydöt tulivat aivan tien varrelta, pellon yläosasta, hiekkamaasta. Kohteesta n. 300-350 m lounaaseen päin löytyi tieleikkauksesta, tien itäpuolelta kvartsi-iskos (löytöpaikan koordinaatit: x=6720 72, y=2420 14). Mahdollisesti asuinpaikka-alue on siis ollut laajempikin, koska myös Huurre mainitsee löytäneensä tien varresta, suunnilleen samoilta kohdilta käsiteltyä kvartsiä.
Löytöhistoria	Vähätalon isäntä löytänyt pelloltaan kaksi tasataltta, joista toinen oli jo Huurteen inventoinnin yhteydessä v. 1962 kadoksissa.
Kunto	-
Kohteen laajuus	Löytöalue suhteellisen pieni, n. 20x20 m.
Lähistön mjt:et	Järykselän Tähkápään asuinpaikka (kohde 9) kohteesta vajaa 300 m koilliseen.
Kenttätötoimenpit.	Pintapöiminta pelloilla.
Kenttähavainnot	Pelto edelleen viljelyksessä. Tarkastushetkellä pelto oli pienellä oraalla. Inventointilöytöinä kvartsi-iskoksia. Löytöalueesta n. 300 m lounaaseen päin, Järjkseläntien ja Isonmäenkukkulan välissä, aivan tien reunassa metsänpuoleisella rinteellä on suurehkoja kuopanteita; ilmeisesti vanhoja soranottokuoppia. Kuopanteiden reunat olivat jo kokonaan sammaloituneet, mutta paikka tuntuisi ainakin maaperän perusteella sopivan hyvin kivikautiselle asutukselle.
Havaintomahdoll.	Hyvät
Luokitusehdotus	II; kuuluu Aurajokilaakson kulttuurimaisemaan.
Suojelu	SU-kohde 636
Maankäyttösuunn.	-
Huomioita/lisätietoja	-



AURAN MUINAISJÄÄNNÖSINVENTOINTI 1999

AURA, LAUKKANIITTY, VÄHÄTALO, (RINNEPELTO)

Karttaote

MK 1:10 000

Kohde 8

9. JÄRYKSELÄ, TÄHKÄPÄÄ, (YLITALO II)

019-01-0008

Asuinpaikka**PERUSTIEDOT**

Inventointinumero	9		
Kunta	Aura	Alue	Järykselä
Kohteen nimi	Tähkäpää, (Ylitalo II)	Kohteen laji	Asuinpaikka
Luokka	II	Ajoitus	Kivikausi
Lukumäärä	1		
Inventoija, inventointiaika	Kaisa Lehtonen, Sanna Jokela, Ulnor Uotila 24.5.1999		

SIJAINITIEDOT

Peruskartta	2022 02 Aura
X	6721 22
Y	2420 66
Z	45
Sijainti sanallisesti	Aurajoesta n. 300 m itään, Järykseläntien ja Tähkäpään talon länsipuolella olevalla pellolla.

TILA- JA OMISTAJATIEDOT

Kylä	Järykselä
Tila Rno	Ylitalo II 1:68
Omistaja	Sirkiä, Jouko
Osoite	Järykseläntie 173
Posti	21370 Aura kk.
Puhelin	02-4869 005
Kiinteistötunnus	01940500010068

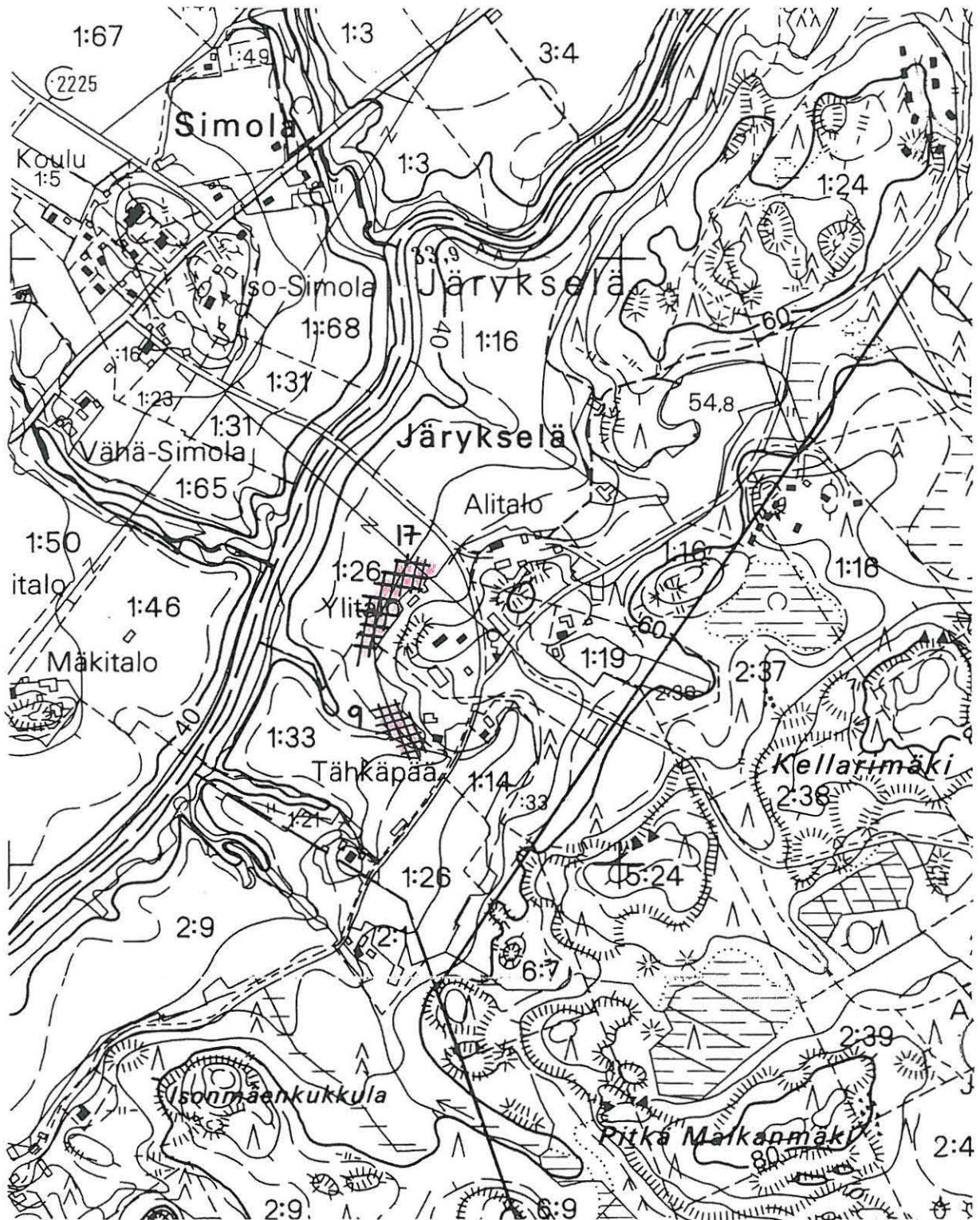
AIEMMAT TUTKIMUKSET JA LÖYDÖT

Inventoinnit	Huurre 1962, nro 9
Tarkastukset	-
Kaivaukset	-
Aiemmat löydöt	KM 15624:1-4

INVENTOINTI 1999

Liitekartat	6, 20
Negatiivit	TYA 23006
Diat	TYA 300:13
Inventointilöydöt	TYA 695:1
Ympäristö ja maasto	Tähkäpään talon länsipuolella, etelään ja lounaaseen viettävää peltorinnettä. Kohteen eteläpuolitse kulkee pelloksi raivattu ojanne, joka

	maastossa näkyy matalana vajoamana. Maaperä on hiekansekaista savea.
Kohteen kuvaus	Pellon ylärinteestä löytynyt kivikautista asuinpaikkamateriaalia, mm. kiviesineen katkelma, kvartsiesine ja iskoksia. Inventoinnissa pellolta löytyi muutamia kvartsi-iskoksia.
Löytöhistoria	Vuoden -62 inventoinnissa.
Kunto	-
Kohteen laajuus	Löydöt tulivat suhteellisen suppealta, n. 15x15 m:n suuruiselta alueelta. Mahdollisesti kohteen 17 löydöt kuuluvat samaan asuinpaikkavyöhykkeeseen.
Lähistön mj:et	Laukkaniityn Vähätalon asuinpaikka (kohde 8) n. 200 m etelään.
Kenttätyötoimenpit.	Pintapoiminta pellolla.
Kenttähavainnot	Pelto viljelyksessä; oras oli n. 10 cm:n pituinen, joten havaintojen teko oli vaikeaa.
Havaintomahdoll.	Huonot; oras varsin pitkää.
Luokitusehdotus	II; kuuluu Aurajokilaakson kulttuurimaisemaan.
Suojelu	SU-kohde 637
Maankäyttösuunn.	-
Huomioita/lisätietoja	-



AURAN MUINAISJÄÄNNÖSINVENTOINTI 1999

AURA, JÄRYKSELÄ, TÄHKÄPÄÄ JA YLITALO

Karttaote

MK 1:10 000

Kohteet 9 ja 17

10. JÄRYKSELÄ, ALITALO

019 01 0009

Asuinpaikka**PERUSTIEDOT**

Inventointinumero	10		
Kunta	Aura	Alue	Järykselä
Kohteen nimi	Alitalo	Kohteen laji	Asuinpaikka
Luokka	II	Ajoitus	Kivikausi
Lukumäärä	1		
Inventoija, inventointiaika	Kaisa Lehtonen, Sanna Jokela, Ulnor Uotila 24.5.1999		

SIJAINITIEDOT

Peruskartta	2022 02 Aura
X	6721 64
Y	2421 02
Z	50
Sijainti sanallisesti	Aurajoesta n. 300-400 m itään, Järykseläntien pohjoispuolella, tiestä n. 100 m luoteeseen, Alitalosta n. 200 m koilliseen olevalla peltoalueella.

TILA- JA OMISTAJATIEDOT

Kylä	Järykselä
Tila Rno	Alitalo 1:75
Omistaja	Tuomola, Jari
Osoite	Järykseläntie 145
Posti	21370 Aura kk.
Puhelin	02-4869 023
Kiinteistötunnus	01940500010075

AIEMMAT TUTKIMUKSET JA LÖYDÖT

Inventoinnit	Huurre 1962, nro 10
Tarkastukset	-
Kaivaukset	-
Aiemmat löydöt	KM 9363:1-3, KM 15625:1-4, KM 25911:1-5

INVENTOINTI 1999

Liitekartat	6, 21
Negatiivit	TYA 23007
Diat	TYA 300:7-8, 14
Inventointilöydöt	TYA 696:1-4
Ympäristö ja maasto	Loivasti lounaaseen viettävä kapeahko peltokaistale. Löytöpaikan lounaispuolella on suurehko vajarakennus; peltokaistale sijaitsee tämän ja

	pellolle työntyvän metsäniemekkeen välissä. Maaperä on hiekkaista savea
Kohteen kuvaus	Kysymyksessä on asuinpaikka-alue, josta ennen nyt suoritettua inventointia tunnettiin kahdesta eri kohdasta kivikautisia asuinpaikkalöytöjä. A) Pääosa löydöistä on edellä kuvatulta pellolta, josta inventoinnissa löydettiin kvartsi-iskoksia. Näistä kaksi on ns. ruusukvartsia. Nämä ns. peltolöydöt keskittyvät pellon keskellä olevan suurehkon maakiven ympärille, kohtaan, jossa pellonreuna tekee n. 90 asteen kulman. B) Lisäksi asuinpaikkalöytöjä on tehty edellisestä n. 100 m luoteeseen, tieleikkauksesta, metsätien itäpuolelta kutakuinkin vastapäätä pellon reunassa olevaa latoa. Löytöpaikan koordinaatit ovat: $x=6721\ 75$, $y=2420\ 98$. Maastotarkastuksen yhteydessä tästä kohdasta, tieleikkauksen reunoilta saatiin löytöinä kvartsi-iskoksia (TYA 696:3).
Löytöhistoria	A.M. Tallgren sai paikalta mukaansa v. 1931 kaksi eri aikoina kynnettäessä löytynyttä tasatalttaa.
Kunto	-
Kohteen laajuus	Todennäköisesti löytöpaikat muodostavat yhtenäisen asuinpaikka-alueen.
Lähistön mjt:et	Järykselän Tähkäään asuinpaikka (kohde 9) n. 550 m lounaaseen.
Kenttätyötoimenpit.	Pintapöiminta + maastotarkastus. Tieleikkausta (löytöpaikka B) rapsuteltiin lastoilla ja sen yläpuoliseen rinteeseen tehtiin kolme koekuoppaa, josta tuli muutama kvartsi-iskos.
Kenttähavainnot	Löytöpaikka A edelleen viljelyksessä; tarkastushetkellä oras oli n. 5 cm:n pituinen. Koska löytöpaikan B länsipuolella oleva, Aurajokeen laskeva laaja peltoalue oli toukokuussa kesantona, palattiin paikalle 30.8, jolloin pelto oli kynnetty. Pellolta, kartassa löytöpaikka C, löytyi muutamia iskoksia (TYA 696:4), joten ilmeisesti kysymyksessä on varsin laaja-alainen asuinpaikka-alue, joka myötäilee 45 m:n korkeuskäyrää.
Havaintomahdoll.	Hyvät
Luokitusehdotus	II; kuuluu Aurajokilaakson kulttuurimaisemaan.
Suojelu	SU-kohde 639
Maankäyttösuunn.	-
Huomioita/lisätietoja	-

019 01 0010

11. SIMOLA, ISOSIMOLA**Asuinpaikka****PERUSTIEDOT**

Inventointinumero	11		
Kunta	Aura	Alue	Simola
Kohteen nimi	Isosimola	Kohteen laji	Asuinpaikka
Luokka	II	Ajoitus	Kivikausi
Lukumäärä	1		
Inventoija, inventointiaika	Kaisa Lehtonen, Sanna Jokela, Ulnor Uotila 25.5.1999		

SIJAINITIEDOT

Peruskartta	2022 02 Aura
X	6721 89
Y	2420 40
Z	45
Sijainti sanallisesti	Aurajoen länsirannalla, Vanhasta Tampereentiestä n. 150 kaakkoon, Isosimolan talon kaakkois-itäpuolella olevalla pellolla.

TILA- JA OMISTAJATIEDOT

Kylä	Simola
Tila Rno	Iso-Simola 1:86
Omistaja	Jalmari Moisanen perikunta
Osoite	Vanha Tampereentie 144 B
Posti	21370 Aura kk.
Puhelin	02-4869 013
Kiinteistötunnus	01942200010086

AIEMMAT TUTKIMUKSET JA LÖYDÖT

Inventoinnit	Huurre 1962, nro 11
Tarkastukset	-
Kaivaukset	-
Aiemmat löydöt	KM 15626:1-5

INVENTOINTI 1999

Liitekartat	6, 22
Negatiivit	TYA 23001
Diat	-
Inventointilöydöt	TYA 697:1-4

Ympäristö ja maasto Itään ja kaakkoon viettävän peltorinteen yläosassa. Pellon yläosa on melk jyrkkä, mutta loivenee jokeen päin. Maaperä on varsin kivistä,

	hiekansekaista savimaata. Kohteen pohjoispuolella laskee Järvijoki Aurajokeen.
Kohteen kuvaus	Paikalta löytynyt kivikautisia asuinpaikkalöytöjä, mm. kiviaseen katkelma kvartsiesineitä ja -iskoksia. Inventoinnissa pellolta löytyi kvartsikaavin, pii- ja kvartsi-iskoksia sekä palanutta piitä. Löydöt keskittyvät peltorinteen yläosaan, kutakuinkin Isosimolan talon kohdalle.
Löytöhistoria	Vuoden -62 inventoinnissa.
Kunto	-
Kohteen laajuus	Melko laajalta, n. 80x50 m:n suuruiselta alueelta; löydöt keskittyvät pello ylärinteelle.
Lähistön mj:set	Suni-Keskitalon asuinpaikka (kohde 5) n. 1 km lounaaseen.
Kenttätyötoimenpit.	Pintapoiminta pellolla.
Kenttähavainnot	Pelto edelleen viljelyksessä; tarkastushetkellä pellolla oli n. 5 cm:n pituine oras. Talon emännän mukaan pellon yläosassa olevaa pientä peltosaarekettä on kutsuttu Myllymäeksi ja sieltä on kerrottu löytyneen puolikas myllynkivi. Etsinnöistään huolimatta hän ei ole koskaan kiveä löytänyt. Hänen mukaansa peltosaarekkeen ympäriltä on peltoa kynnettäessä tullut aina runsaasti suuria kiviä. Peltosaarekkeeseen yritettiin kaivaa koekuoppa, mutta runsaan ja sitkeän juuriston vuoksi se osoittautui mahdottomaksi.
Havaintomahdoll.	Erinomaiset sääolosuhteet pintapoiminnalle.
Luokitusehdotus	II; kuuluu Aurajokilaakson kulttuurimaisemaan.
Suojelu	SU-kohde 638
Maankäyttösuunn.	-
Huomioita/lisätietoja	Seutukaavaliiton luettelossa olevat koordinaatit ovat väärät.

12. VIILALA, RAHKALA

019 01 0011

*Asuinpaikka***PERUSTIEDOT**

Inventointinumero	12		
Kunta	Aura	Alue	Viilala
Kohteen nimi	Rahkala	Kohteen laji	Asuinpaikka
Luokka	II	Ajoitus	Kivikausi
Lukumäärä	1		

Inventoija, inventointiaika Kaisa Lehtonen, Sanna Jokela, Ulnor Uotila 27.5.1999

SIJAINITIEDOT

Peruskartta	2022 02 Aura
X	6725 96
Y	2427 35
Z	62,5-65

Sijainti sanallisesti Auran koillisosassa, Auran asemalta Tarvasjoelle vievän tien pohjoispuolella ja Tilkaistentien lounais-eteläpuolella, lähellä Auran ja Tarvasjoen rajaa.

TILA- JA OMISTAJATIEDOT

Kylä	Viilala
Tila Rno	Rahkala 3:77
Omistaja	Ojanen, Antti
Osoite	Tilkaistentie 35 a
Posti	21380 Aura
Puhelin	0400-223875
Kiinteistötunnus	01942300030077

AIEMMAT TUTKIMUKSET JA LÖYDÖT

Inventoinnit	Huurre 1962, nro 12
Tarkastukset	-
Kaivaukset	-
Aiemmat löydöt	KM 10588:1-3, KM 15627:1-2

INVENTOINTI 1999

Liitekartat	7, 23
Negatiivit	-
Diat	-
Inventointilöydöt	-

Ympäristö ja maasto Maasto on etelään ja lounaseen viettävää, lähestulkoon tasaista savipeltoa,

joka pohjoisessa rajoittuu metsäalueeseen. Tarvasjoentien eteläpuolella on Kuusirahka -niminen suoalue, joka on ilmeisesti ollut joskus järvi. Maaperäkartan mukaan alueen ympäristössä on runsaasti hiekkapitoista maata.

Kohteen kuvaus	Rahkalan talon puutarhasta ja sen länsipuolella olevan pellon yläosasta on eri aikoina löytynyt kivikautisia asuinpaikkalöytöjä, mm. talttoja, oikokirves sekä kvartsiesineitä ja -iskoksia.
Löytöhistoria	Talon omistaja löytänyt aikoinaan kiviesineitä talon pellosta ja puutarhast
Kunto	Ilmeisesti tuhoutunut.
Kohteen laajuus	-
Lähistön mj:set	-
Kenttätötoimenpít.	Pintapöiminta taloa ympäröivillä pelloilla.
Kenttähavainnot	Pelto edelleen viljelyksessä; ei uusia havaintoja. Tarkastushetkellä pelloll oli erittäin runsaasti olkea, mikä vaikeutti havaintojen tekoa.
Havaintomahdoll.	Sade ja pellolla oleva runsas olki häittasivat havaintojen tekoa.
Luokitusehdotus	II
Suojelu	SU-kohde 640
Maankäyttösuunn.	-
Huomioita/lisätietoja	-

13. LEPPÄKOSKI, HIETALA

019 01 0012

*Asuinpaikkalöytöjä***PERUSTIEDOT**

Inventointinumero	13		
Kunta	Aura	Alue	Leppäkoski
Kohteen nimi	Hietala	Kohteen laji	Asuinpaikkalöytöjä
Luokka	II	Ajoitus	Kivikausi
Lukumäärä	1		

Inventoija, inventointiaika Kaisa Lehtonen, Sanna Jokela, Ulnor Uotila 19.5.1999

SIJAINITIEDOT

Peruskartta	2022 02 Aura
X	6720 12
Y	2418 48
Z	45

Sijainti sanallisesti Vanhan Tampereentien pohjoispuolella, tiestä n. 200 m koilliseen.

TILA- JA OMISTAJATIEDOT

Kylä	Leppäkoski
Tila Rno	Hietala 1:91
Omistaja	Takatalo, Maila
Osoite	Lamilankuja 4
Posti	21360 Lieto as.
Puhelin	02-4876 045
Kiinteistötunnus	01941500010091

AIEMMAT TUTKIMUKSET JA LÖYDÖT

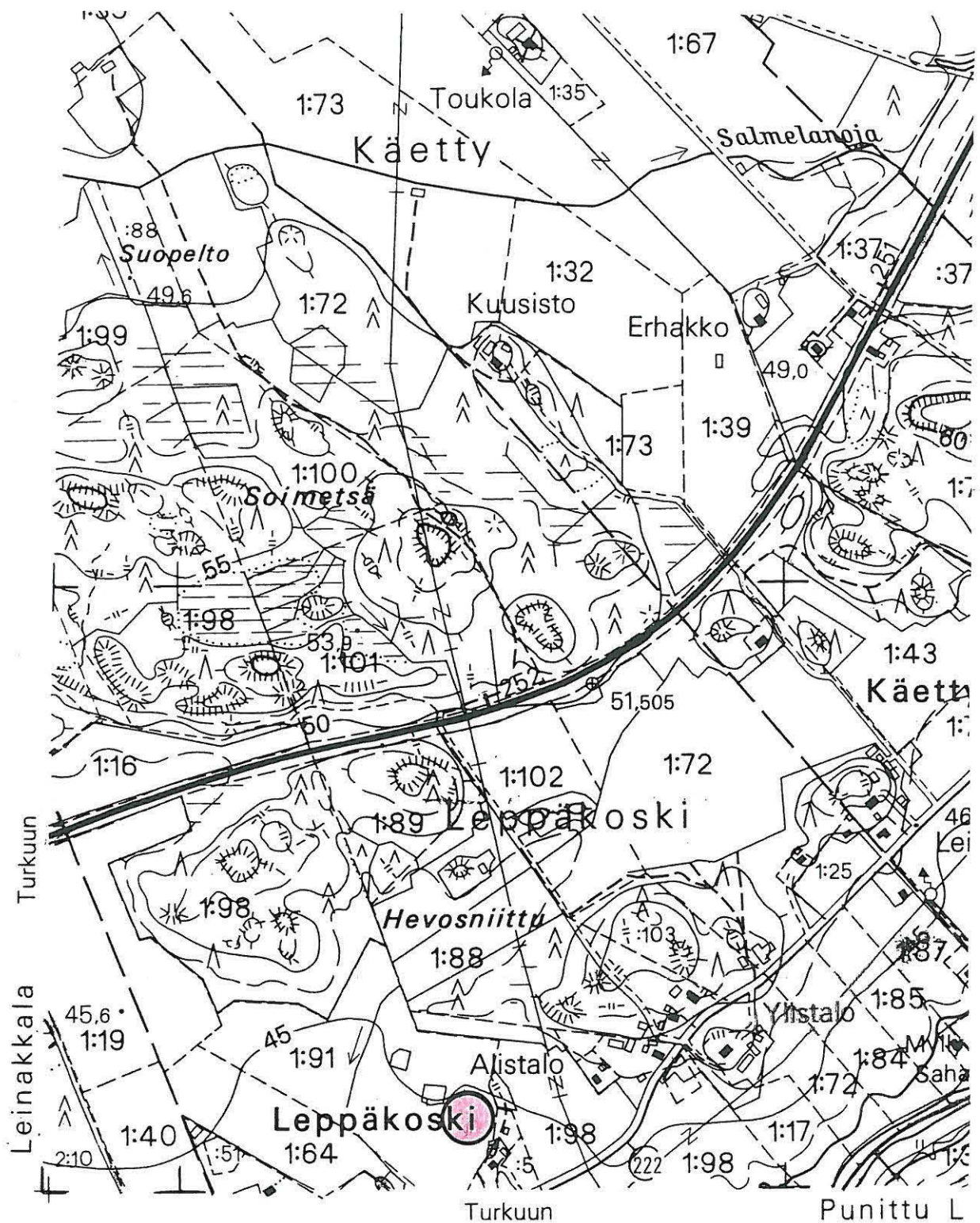
Inventoinnit	-
Tarkastukset	-
Kaivaukset	-
Aiemmat löydöt	-

INVENTOINTI 1999

Liitekartat	6, 24
Negatiivit	TYA 23008
Diat	TYA 300:15
Inventointilöydöt	TYA 698:1-3

Ympäristö ja maasto Kahden peltosaarekkeen välissä, lounaaseen viettävällä suhteellisen tasaisella peltomaalla. Maaperä on osittain hiekkansekaista savea. Kaakossa kohde rajautuu asuinrakennuksiin.

Kohteen kuvaus	Kivikautisia asuinpaikkalöytöjä pellosta; 6 kivilaji-iskosta ja 2 kvartsi-iskosta. Kohde sijaitsee aivan 45 m:n korkeuskäyrän kohdalla.
Löytöhistoria	Inventoinnissa tehdyssä pintapöiminnassa.
Kunto	-
Kohteen laajuus	Löydöt tulivat melko laajalta, n. 60x80 m:n suuruiselta alueelta.
Lähistön mjt:et	Leppäkosken Ylistalon asuinpaikka n. 500 m itä-koilliseen.
Kenttätyötoimenpit.	Pintapöiminta pellolla. Tarkoituksena oli seurata maastossa 45 m:n korkeuskäyrää.
Kenttähavainnot	Pelto viljelyksessä; tarkastushetkellä pelto oli kylvetty.
Havaintomahdoll.	Kuiva maa vaikeutti havaintojen tekoa.
Luokitusehdotus	II
Suojelu	-
Maankäyttösuunn.	-
Huomioita/lisätietoja	-



AURAN MUINAISJÄÄNNÖSINVENTOINTI 1999

AURA, LEPPÄKOSKI, HIETALA

Karttaote

MK 1:10 000

Kohde 13

14. LAUKKANIITTY, VANHATALO, KAIVOPELTO 019 01 0013**Asuinpaikka****PERUSTIEDOT**

Inventointinumero	14		
Kunta	Aura	Alue	Laukkaniitty
Kohteen nimi	Vanhatalo, Kaivopelto	Kohteen laji	Asuinpaikka
Luokka	II	Ajoitus	Kivikausi
Lukumäärä	1		
Inventoija, inventointiaika	Kaisa Lehtonen 21.5., 10.6., Sanna Jokela, Ulnor Uotila		

SIJAINITIEDOT

Peruskartta	2022 02 Aura
X	6720 36
Y	2420 07
Z	45
Sijainti sanallisesti	Aurajoen kaakkoispuolella, Laukkaniityntien koillispuolella, Vanhatalon päärakennuksesta n. 150 m kaakkoon.

TILA- JA OMISTAJATIEDOT

Kylä	Laukkaniitty
Tila Rno	Vanhatalo 1:15
Omistaja	Laine, Hannu
Osoite	Järykseläntie 294 b
Posti	21370 Aura kk.
Puhelin	02-4869 001
Kiinteistötunnus	01941200010015

AIEMMAT TUTKIMUKSET JA LÖYDÖT

Inventoinnit	-
Tarkastukset	-
Kaivaukset	-
Aiemmat löydöt	KM 25910:1-12 (?)

INVENTOINTI 1999

Liitekartat	6, 25
Negatiivit	TYA 23012
Diat	TYA 300:17-18
Inventointilöydöt	TYA 699:1-21
Ympäristö ja maasto	Kysymyksessä on pienehkö, Laukkaniityntien koillispuolella, lounaaseen laskeva peltokaistale. Pellon ylärinteessä on kaksi kaivoa, joiden ympärillä

	löydöt keskittyvät.
Kohteen kuvaus	Varsin runsaslöytöinen kivikautinen asuinpaikka. Talon isäntä Hannu Laine luovutti paikalla käydessämme kaksi pussillista kiviä, joiden joukossa oli useita esineen, lähinnä talttojen katkelmia, kvartsikaavin, 7 kpl pyöreähköjä kivikiekkoja sekä iskoksia. Laineen mukaan myös Lauri Nautela on käynyt paikalla; ilmeisesti Nautelan kokoelmien löydöt KM 25910:1-12 ovatkin suurimmaksi osaksi tästä paikasta, vaikka löytöluetteloon merkityt koordinaatit viittaavat kohteeseen 6.
Löytöhistoria	Löytänyt Lauri Nautela.
Kunto	-
Kohteen laajuus	Varsin suppeahkolla peltoalueella; on mahdollista, että asuinpaikka jatkuu metsän puolelle.
Lähistön mjt:et	Vanhatalon Hakapelto (kohde 6) ja Sorakuoppa (kohde 7) kohteesta 400-800 m kaakkoon.
Kenttätyötoimenpit.	Kävely pellolla.
Kenttähavainnot	Pelto viljelyksessä. Tarkastushetkellä 10.6. pellolla oli jo n. 20-30 cm pitkä oras, joten minkäänlaisia havaintoja ei voitu tehdä.
Havaintomahdoll.	Huonot.
Luokitusehdotus	II; kuuluu Aurajokilaakson kulttuurimaisemaan.
Suojelu	-
Maankäyttösuunn.	-
Huomioita/lisätietoja	Kohteesta on käytetty pellolla olevien kaivojen mukaan nimeä Kaivopelto erotukseksi kohteesta 6 (Hakapelto).



AURAN MUINAISJÄÄNNÖSINVENTOINTI 1999

AURA, LAUKKANIITTY, VANHATALO, KAIVOPELTO

Karttaote

MK 1:10 000

Kohde 14

15. PARASTENVUORI

019 - 00 - 0001

*Asuinpaikkalöytöjä***PERUSTIEDOT**

Inventointinumero	15		
Kunta	Aura	Alue	Parastenvuori
Kohteen nimi	Parastenvuori	Kohteen laji	Asuinpaikkalöytöjä
Luokka	II	Ajoitus	Kivikausi
Lukumäärä	1		

Inventoija, inventointiaika Kaisa Lehtonen 8.6.1999

SIJAINITIEDOT

Peruskartta 2022 02 Aura

X 6722 50

Y 2422 00

Z

Sijainti sanallisesti Kohteen tarkkaa sijaintia ei pystytty paikallistamaan. Varsinainen Parastenvuori sijaitsee Liedon kunnan puolella, Auran kirkolta Liedonperälle vievän tien pohjoispuolella, Aurajoen itärannalla. Löytöpaikan koordinaatit on otettu Lauri Nautelan kokoelmien löytöluettelosta. Ne antavat kuitenkin kohteen sijainniksi paikan, joka on Liedon kunnan puolella, joten täyttä varmuutta siitä, sijaitseeko kohde Auran vaiko Liedon puolella ei ole. Joka tapauksessa koordinaattien mukainen sijaintipaikka on kallioalueella, mikä ei tuntuisi ainakaan maastoltaan sopivan kivikautiselle asutukselle, joten ilmeisesti annetut koordinaatit ovat väärät.

TILA- JA OMISTAJATIEDOT

Kylä

Tila Rno

Omistaja

Osoite

Posti

Puhelin

Kiinteistötunnus

AIEMMAT TUTKIMUKSET JA LÖYDÖT

Inventoinnit	-
Tarkastukset	-
Kaivaukset	-
Aiemmat löydöt	KM 25997

INVENTOINTI 1999

Liitekartat	6
Negatiivit	-
Diat	-
Inventointilöydöt	-
Ympäristö ja maasto	ks. Sijainti sanallisesti
Kohteen kuvaus	Mahdollisia asuinpaikkalöytöjä; Lauri Nautela poiminut paikalta 4 kivilaji-iskosta ja yhden kvartsi-iskoksen.
Löytöhistoria	Löytänyt Lauri Nautela.
Kunto	-
Kohteen laajuus	Ei tietoa.
Lähistön mj:set	-
Kenttätyötoimenpit.	Maastotarkastus.
Kenttähavainnot	Parastenvuoren kupeessa Niemelän talossa asuva Sirpa Laurila ei tiennyt asuinpaikkalöydöistä mitään. Mikäli löytöpaikka on Auran kunnan puolella, sopisi löytöpaikaksi Niemelän talon pohjoispuolella sijaitseva pieni, maaperältään hiekkainen peltotilkku, joka on jo vuosikymmeniä ollut viljelemättömänä. Valitettavasti pellolla ei voinut kasvillisuuden vuoksi tehdä minkäänlaisia havaintoja. Myös Niemelän talolle johtavan tien, Vuorenpolun molemmin puolin on jo vuosia kesantona ollut vanhaa peltoaluetta, joka saattaisi olla Nautelan tarkoittama löytöpaikka.
Havaintomahdoll.	Huonot.
Luokitusehdotus	II
Suojelu	-
Maankäyttösuunn.	-
Huomioita/lisätietoja	-

16. SEPPÄLÄ, PRUNKKALA

019 00 0002

*Asuinpaikkalöytöjä***PERUSTIEDOT**

Inventointinumero	16		
Kunta	Aura	Alue	Seppälä, (Yliskulma?)
Kohteen nimi	Seppälä, (Prunkkala?)	Kohteen laji	Asuinpaikkalöytöjä
Luokka	II	Ajoitus	Kivikausi
Lukumäärä	1		

Inventoija, inventointiaika Kaisa Lehtonen, Sanna Jokela, Ulnor Uotila 25.5.1999

SIJAINITIEDOT

Peruskartta	2022 02 Aura
X	6722 90
Y	2421 35
Z	45

Sijainti sanallisesti Aivan Auran kirkon kupeessa, sen lounais-länsipuolella, Karviaisiin kulkevan Kirkkotien länsipuolella. Koordinaatit on otettu Lauri Nautelan kokoelmien löytöluettelosta. Paikan sijaintiin liittyy jonkin verran epämääräisyyttä. Lauri Nautelan löytöluettelossa kohde on merkitty kuuluvaksi Lietoon ja sille on annettu nimi Yliskulma Prunkkala. Kunnan maanomistajarekisterin mukaan peltoalue kuuluu kuitenkin Auran kuntaan ja se sijaitsee Seppälän kylässä, Seppälä -nimisellä tilalla. Täysin poissuljettua ei siis ole, että kohde olisi sijoitettu kokonaan väärään paikkaan.

TILA- JA OMISTAJATIEDOT

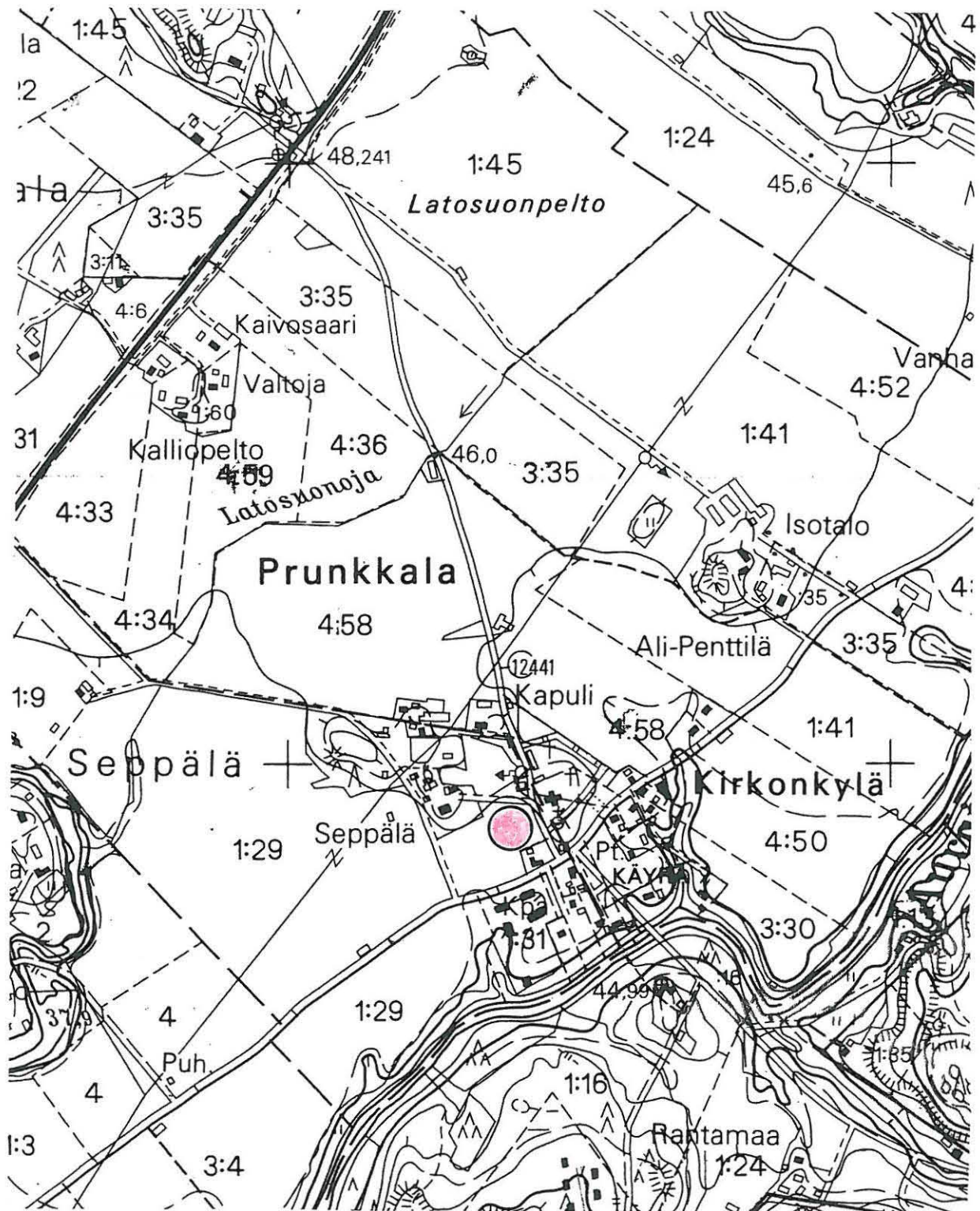
Kylä	Seppälä
Tila Rno	Seppälä 1:59
Omistaja	Isotalo, Heikki
Osoite	
Posti	21370 Aura kk.
Puhelin	
Kiinteistötunnus	01942000010059

AIEMMAT TUTKIMUKSET JA LÖYDÖT

Inventoinnit	-
Tarkastukset	-
Kaivaukset	-
Aiemmat löydöt	KM 25859:1-3

INVENTOINTI 1999

Liitekartat	6, 26:a
Negatiivit	-
Diat	-
Inventointilöydöt	-
Ympäristö ja maasto	Etelään ja lounaaseen laskevaa peltorinnettä.
Kohteen kuvaus	Lauri Nautelan keräämiä kivistä asuinpaikkalöytöjä: pii-iskos, kivilaji-iskos ja kvartsi-iskoksia.
Löytöhistoria	Löytänyt Lauri Nautela
Kunto	-
Kohteen laajuus	-
Lähistön mjt:et	
Kenttätyötoimenpiteet	Maastotarkastus.
Kenttähavainnot	Tarkastushetkellä pelto oli kesantona, joten minkäänlaisia uusia havaintoja ei voinut tehdä. Pelto on tällä hetkellä laidunmaana ja sitä ympäröi sähköpaimen.
Havaintomahdoll.	Huonot
Luokitusehdotus	II
Suojelu	-
Maankäyttösuunn.	-
Huomioita/lisätietoja	Koska paikan sijaintiin liittyy epäselvyyksiä, olisi kohde tarkastettava myöhemmin uudelleen.



AURAN MUTNAISJÄÄNNÖSINVENTOINTI 1999

AURA, SEPPÄLÄ, (YLISKULMA), PRUNKKALA

Karttaote

MK 1:10 000

Kohde 16

17. JÄRYKSELÄ, YLITALO

019 - 01 - 0014

Asuinpaikkalöytöjä**PERUSTIEDOT**

Inventointinumero	17		
Kunta	Aura	Alue	Järykselä
Kohteen nimi	Ylitalo	Kohteen laji	Asuinpaikkalöytöjä
Luokka	II	Ajoitus	Kivikausi
Lukumäärä			
Inventoija, inventointiaika	Kaisa Lehtonen 30.8.1999		

SIJAINITIEDOT

Peruskartta	2022 02 Aura
X	6721 42
Y	2420 60
Z	45
Sijainti sanallisesti	Aurajoen itäpuolella, Ylitalon luoteispuolella, Aurajokeen laskevalla peltoalueella.

TILA- JA OMISTAJATIEDOT

Kylä	Järykselä
Tila Rno	Ylitalo 1:26
Omistaja	Sirkiä, Jouko
Osoite	Järykseläntie 173
Posti	21370 Aura kk.
Puhelin	02-4869 005
Kiinteistötunnus	01940500010026

AIEMMAT TUTKIMUKSET JA LÖYDÖT

Inventoinnit	-
Tarkastukset	-
Kaivaukset	-
Aiemmat löydöt	-

INVENTOINTI 1999

Liitekartat	6, 20
Negatiivit	-
Diat	-
Inventointilöydöt	TYA 712:1-3
Ympäristö ja maasto	Aurajokeen laskevaa peltorinnettä. Maaperä hiekansekaista savea.

Kohteen kuvaus	Asuinpaikkalöytöjä pellolta; pii-iskos, palanutta piitä ja 7 kvartsi-iskosta.
Löytöhistoria	Inventoinnissa suoritettussa pintapöiminnassa.
Kunto	-
Kohteen laajuus	Mahdollisesti löydöt kuuluvat samaan asuinpaikka-alueeseen Järykselän Tähkäpään asuinpaikan kanssa (ks. kohde 9).
Lähistön mjt:et	Tähkäpään asuinpaikka (kohde 9) n. 200 m kaakkoon.
Kenttätötoimenpit.	Pintapöiminta pellolla n. 20-30 m:n säteellä pellon reunasta, 45 m:n korkeuskäyrää seuraten.
Kenttähavainnot	Pelto viljelyksessä; tarkastushetkellä pelto oli äestetty. Löydöt keskittyvät peltorinteen yläosaan.
Havaintomahdoll.	Hyvät
Luokitusehdotus	II; kuuluu Aurajokilaakson kulttuurimaisemaan.
Suojelu	-
Maankäyttösuunn.	-
Huomioita/lisätietoja	-

18. ASEMANSEUTU, SILLANKORVANTIE

019 - 00 - 0005

Ruumishauta**PERUSTIEDOT**

Inventointinumero	18		
Kunta	Aura	Alue	Asemanseutu
Kohteen nimi	Sillankorvantie	Kohteen laji	Ruumishauta
Luokka	II	Ajoitus	Historiallinen aika
Lukumäärä	1		
Inventoija, inventointiaika			

SIJAINITIEDOT

Peruskartta	2022 02 Aura
X	6727 06
Y	2422 68
Z	

Sijainti sanallisesti Aivan Auran keskustassa, Turku-Toijala -rautatien länsipuolella. Auran kunnantoimisto sijaitsee kohteesta n. 20-30 m:n päässä.

TILA- JA OMISTAJATIEDOT

Kylä	Asemanseutu
Tila Rno	
Omistaja	
Osoite	
Posti	
Puhelin	
Kiinteistötunnus	

AIEMMAT TUTKIMUKSET JA LÖYDÖT

Inventoinnit	-
Tarkastukset	Ikäheimo 1990
Kaivaukset	-
Aiemmat löydöt	-

INVENTOINTI 1999

Liitekartat	26:b, 33
Negatiivit	-
Diat	-
Inventointilöydöt	-
Ympäristö ja maasto	

Kohteen kuvaus	Ruumishauta. Viemäritöissä oli n. 1 m:n syvyydessä tavattu puulauta, jonka alta löytyi suhteellisen hyväkuntoiset luut. Joukossa oli myös pieniä tekstiiliosia. Suullisen perimätiedon mukaan ko. alueelle on haudattu koleraan kuolleita 1800-luvulla. Vainajien lukumäärästä ei kaivuutöistä tehtyjen havaintojen perusteella voitu sanoa paljoakaan. Viemäriinjan kohdalle ei osunut muita hautoja.
Löytöhistoria	Löydetty v. 1990 Sillankorvantiellä tapahtuvien viemärintöiden yhteydessä.
Kunto	-
Kohteen laajuus	-
Lähistön mj:set	-
Kenttätyötoimenpit.	Ei käyty paikanpäällä.
Kenttähavainnot	-
Havaintomahdoll.	-
Luokitusehdotus	II
Suojelu	-
Maankäyttösuunn.	-
Huomioita/lisätietoja	-

IRTOLÖYTÖKOHTEET

1. LEINAKKALA, VÄHÄTALO

Irtolöytö

Perustiedot

Löytö	1 kivilaji-iskos ja 2 kvartsi-iskosta
Löytönumero	TYA 700:1-2
Ajoitus	Kivikausi
Löytöhistoria	Inventoinnissa suoritettussa peltopoiminnassa 45 m:n korkeuskäyrää seuraten.

Sijaintitiedot

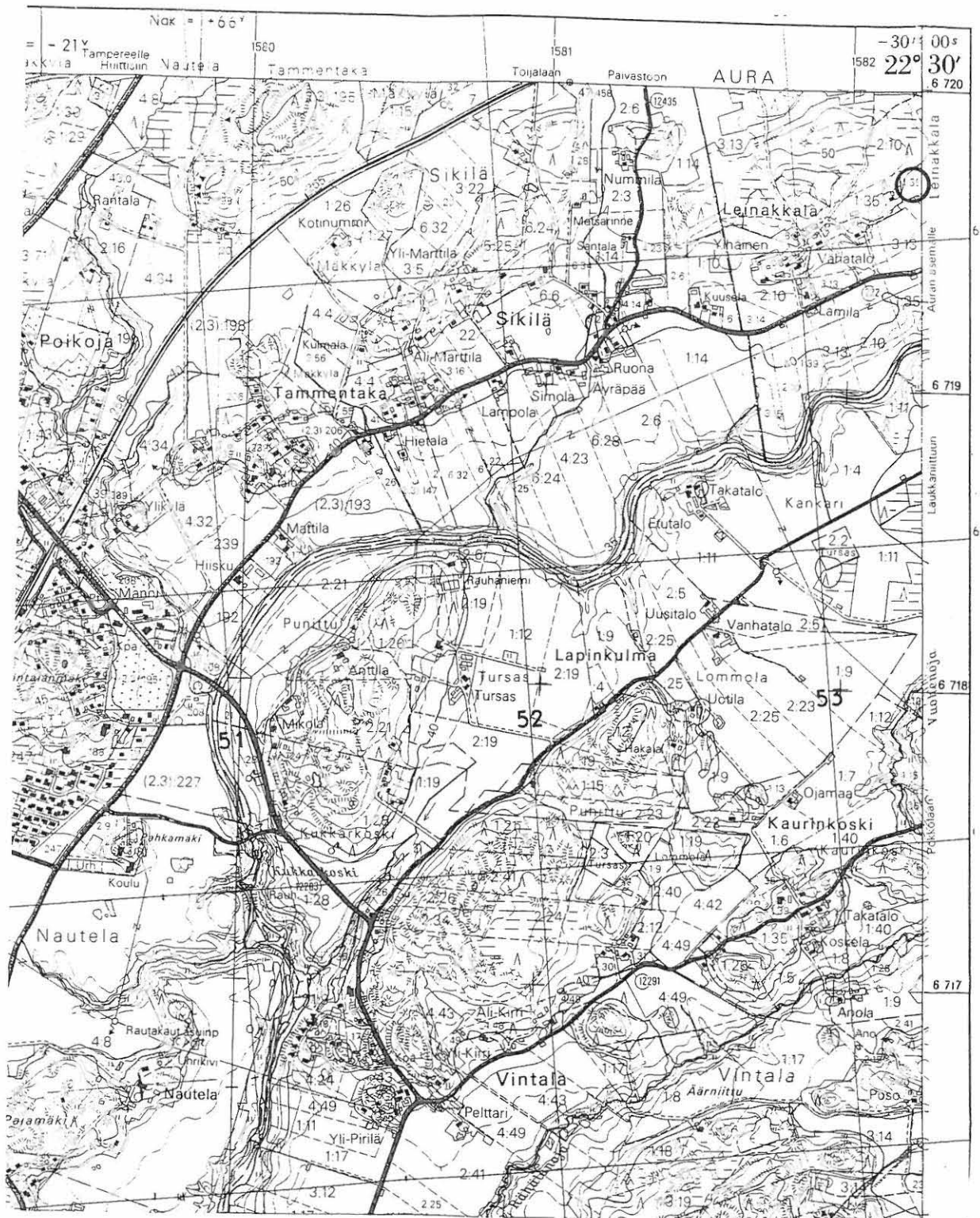
Peruskartta	1044 10 Lieto
X	6719 64-74
Y	1582 16-22
Z	45
Sijainti sanallisesti	Noin 300 m Vanhasta Tampereentiestä pohjoiseen pienehköllä peltoalueella, jonka länsipuolella on ilmeisesti asumaton omakotitalo.

Tila- ja omistajatiedot

Kylä	Leinakkala	
Tila Rno	Vähätalo 1:35	
Omistaja	Toivo Vähätalon perikunta	
Osoite		Posti
Puhelin		

Inventointi 1999

Inventoija, inv.aika	Kaisa Lehtonen 10.5., 18.5., Sanna Jokela, Ulnor Uotila 18.5.1999
Liitekartat	27
Ympäristö ja maasto	Pienehkö peltoalue, jota pohjoisessa, lännessä ja kaakossa rajaavat metsäalueet. Maaperä on savea, jossa on selviä hiekka-alueita.
Kenttätyötoimenpit.	Pintapoiminta.
Kenttähavainnot	Pelto viljelyksessä. Löydöt saattavat liittyä Leinakkalan Lamilan asuinpaikka-alueeseen (ks. Kohde 3).
Huomioita/lisätietoja	-



AURAN MUINAISJÄÄNNÖSINVENTOINTI 1999

Irtolöytökohde 1

Ote peruskartasta 1044 10 Lieto (1984)

MK 1:20 000

2. LEINAKKALA, METSÄRANTA

Irtolöytö

Perustiedot

Löytö	Kvartsinen nuolenkärki
Löytönumero	KM 14528
Ajoitus	Kivikausi
Löytöhistoria	Esine on löydetty puutarhasta talon ja maantien välistä. Museolle esineen toimitti Lauri Nautela. Diarionumero 18.12.1958.
Aiemmat tiedot	Huurre 1962, nro 13, s. 14

Sijaintitiedot

Peruskartta	2022 01 Yliskulma
X	6719 54
Y	2417 20
Z	40
Sijainti sanallisesti	Metsärannan talo sijaitsee Vanhan Tampereentien luoteispuolella, aivan tien vieressä. Koordinaatit Metsärannan talon.

Tila- ja omistajatiedot

Kylä	Leinakkala
Tila Rno	Metsäranta
Omistaja	
Osoite	
Puhelin	Posti

Inventointi 1999

Inventoija, inv.aika	Kaisa Lehtonen 29.8.1999
Liitekartat	28
Ympäristö ja maasto	Metsärannan talo sijaitsee Aurajoesta n. 200 m luoteeseen; talon länsipuolella kulkee pieni oja.
Kenttätötoimenpiteet	Maastotarkastus
Kenttähavainnot	Löytöpaikka talon pihapiiriä; ei uusia havaintoja.
Huomioita/lisätietoja	-

3. LEPPÄKOSKI, ALISTALO

Irtolöytö

Perustiedot

Löytö	1 pii-iskos ja 1 kivilaji-iskos
Löytönumero	TYA 701:1-2
Ajoitus	Kivikausi
Löytöhistoria	Inventoinnissa suoritetussa peltopoiminnassa 45 m:n korkeuskäyrää seuraten.
Aiemmat tiedot	-

Sijaintitiedot

Peruskartta	2022 02 Aura
X	6720 11
Y	2418 88
Z	45
Sijainti sanallisesti	Vanhan Tampereentien ja Aurajoen välisellä peltoalueella.

Tila- ja omistajatiedot

Kylä	Leppäkoski		
Tila Rno	Alistalo 1:98		
Omistaja	Virtanen, Juhani		
Osoite	Vanha Tampereentie 385		
Puhelin	02-4869 104	Posti	21370 Aura kk.

Inventointi 1999

Inventoija, inv.aika	Kaisa Lehtonen, Sanna Jokela, Ulnor Uotila 19.5.1999
Liitekartat	29
Ympäristö ja maasto	Tasaista Aurajokeen laskevaa peltorinnettä. Maaperä erittäin hienoa hiekkaa. 45 m:n korkeuskäyrä kulkee pellon poikki.
Kenttätötoimenpit.	Pintapoiminta.
Kenttähavainnot	Pelto viljelyksessä; tarkastushetkellä pelto oli kylvetty ja pinnalla oli harvahkoa orasta. Maaperältään ja korkeussuhteidensa puolesta paikka soveltuisi hyvin kivikautiseksi asuinpaikaksi. Mahdollisesti löydöt liittyvät Leppäkosken Ylitalon (kohde 4) asuinpaikka-alueeseen. Kohde olisi tarkastettava myöhemmin uudelleen.
Huomioita/lisätietoja	Ks. Muita kohteita ja havaintoja.

4. LAUKKANIITTY, JUHOLA

Irtolöytö

Perustiedot

Löytö	Kiviaseen teelmä
Löytönumero	KM 15740
Ajoitus	Kivikausi
Löytöhistoria	Löydetty mäen päältä, tien vierestä, Juholan talon kohdalta. Esineen on toimittanut museolle Lauri Nautela. Diariointi 8.12.1962.

Sijaintitiedot

Peruskartta	2022 02 Aura
X	6720 18
Y	2419 62
Z	40-45
Sijainti sanallisesti	Juholan (Jukolan) talo sijaitsee Aurajoesta n. 150 kaakkoon, talon kaakkoispuolitse kulkee hiekkainen kylätie, Rantatie. Koordinaatit ovat Juholan talon.

Tila- ja omistajatiedot

Kylä	Laukkaniitty
Tila Rno	Jukola 1:7
Omistaja	
Osoite	Posti
Puhelin	

Inventointi 1999

Inventoija, inv.aika	Kaisa Lehtonen, Sanna Jokela, Ulnor Uotila 27.5.1999
Liitekartat	29
Ympäristö ja maasto	Juholan talo sijaitsee varsin korkealla mäellä Rantatien ja Aurajoen välissä. Merenpinnan ollessa 45 m nykyistä korkeammalla, on paikka ollut suurehkon saaren pohjoiskärkeä (ks. Liitekartta 3).
Kenttätyötoimenpit.	Pintapoiminta talon ympärillä olevilla pelloilla.
Kenttähavainnot	Talon ympärillä olevat pellot viljelyksessä; tarkastushetkellä pellolla kasvoi lyhyt oras. Pintapoiminnassa pellolta löytyi 4 kpl kvartsi-iskoksia (TYA 702:1), joten paikalla saattaa olla asuinpaikka. Mahdollisesti asuinpaikka on jäänyt talon alle. Pelto olisi tarkistettava kyntämisen jälkeen vielä uudelleen.
Huomioita/lisätietoja	-

5. KÄETTY, LEIPÄLÄ

Irtolöytö

Perustiedot

Löytö	Pohjalainen kourutaltoa
Löytönumero	KM 3865:2
Ajoitus	Kivikausi
Löytöhistoria	Esine on löydetty rantapellosta. Diarioritu v. 1900.

Sijaintitiedot

Peruskartta	2022 02 Aura
X	6720 46-60
Y	2419 50-70
Z	n. 40
Sijainti sanallisesti	Vanhan Tampereentien kaakkoispuolella, Laukkaniityntien lounaispuolella. Tarkka löytöpaikka ei ole tiedossa.

Tila- ja omistajatiedot

Kylä	Käetty
Tila Rno	
Omistaja	
Osoite	Posti
Puhelin	

Inventointi 1999

Inventoija, inv.aika	Kaisa Lehtonen 12.5.1999
Liitekartat	29
Ympäristö ja maasto	Aurajoen länsirannalla, Aurajokeen laskevaa tasaista peltorinnettä. Suni-Keskitalon isäntä Matti Heikka kertoi, että paikalla on kynnön yhteydessä tullut useana vuonna esiin runsaasti kiviä.
Kenttätyötoimenpit.	Pintapöiminta.
Kenttähavainnot	Pelto viljelyksessä. Tarkastushetkellä pelto äestetty. Ei uusia havaintoja.
Huomioita/lisätietoja	Erittäin kuiva maa ja voimakas auringonpaiste haittasivat havaintojen tekoa, joten paikka olisi syytä tarkastaa vielä uudelleen.

6. LEIKOLA, MÄKITALO

Irtolöytö

Perustiedot

Löytö	Kaitatalta
Löytönumero	KM 15620
Ajoitus	Kivikausi
Löytöhistoria	Löytänyt mv. Lauri Viitaharju pellolta. Diarioitu 17.10.1962.

Sijaintitiedot

Peruskartta	2022 02 Aura
X	6721 22-36
Y	2420 10-20
Z	n. 45
Sijainti sanallisesti	Vanhan Tampereentien ja Aurajoen itäpuolella, Aurajokeen on matkaa vajaa 300 m. Tarkka löytöpaikka ei ole tiedossa.

Tila- ja omistajatiedot

Kylä	Leikola
Tila Rno	Mäkitalo
Omistaja	
Osoite	Posti
Puhelin	

Inventointi 1999

Inventoija, inv.aika	Kaisa Lehtonen 12.5.1999
Liitekartat	
Ympäristö ja maasto	Mäkitalo sijaitsee peltojen keskellä olevalla mäkialueella, Aurajoen länsipuolella. Esine on löydetty talosta n. 100 m itään pellolta, joka on Aurajokeen laskevaa tasaista peltorinnettä.
Kenttätyötoimenpit.	Pintapaiminta melko laajalla alueella Mäkitalon pohjoispuolisella peltoalueella, n. 45 m:n korkeuskäyrää seuraten. Mäkitalon lounais- ja eteläpuolella olevat pellot kasvoivat syysviljaa, joten sinne ei päästy kävelemään.
Kenttähavainnot	Pelto viljelyksessä; ei uusia havaintoja. Peltoalueet Mäkitalon ja Keskitalon eteläpuolella vaikuttaisivat rautakautista/keskiaikaista asutustakin ajatellen mielenkiintoisilta; peltoalue olisi tarkastettava kyntämisen jälkeen uudelleen.
Huomioita/lisätietoja	ks. Muita havaintoja ja kohteita nro 3 ja 4.

7. JÄRYKSELÄ, PAPINALHO

Irtolöytö

Perustiedot

Löytö	Reikäkirves
Löytönumero	KM 3932:3
Ajoitus	Kivikausi
Löytöhistoria	Löydetty Järykselän Ylitalon Papinalhon pellostä. Diarioitu v. 1901.

Sijaintitiedot

Peruskartta	2022 02 Aura
X	6722 00 - 6723 00
Y	2423 00 - 2424 00
Z	
Sijainti sanallisesti	Auran kirkolta n. 2 km Liedonperälle vievän Tammentien eteläpuolella. Tarkka löytöpaikka ei ole tiedossa.

Tila- ja omistajatiedot

Kylä	Järykselä	
Tila Rno		
Omistaja		
Osoite		Posti
Puhelin		

Inventointi 1999

Inventoija, inv.aika	
Liitekartat	30
Ympäristö ja maasto	Maaperäkartan mukaan alueella on runsaasti hiekkapitoista maata.
Kenttätyötoimenpit.	Ei käyty paikan päällä.
Kenttähavainnot	-
Huomioita/lisätietoja	-



AURAN MUINAISJÄÄNNÖSINVENTOINTI 1999

Irtolöytökohde 7

Ote peruskartasta 2022 02 Aura (1991)

MK 1:20 000

8. KÄETTY, SUNI-KESKITALO

Irtolöytö

Perustiedot

Löytö	Kourutaltoa, pohjalainen tasataltoa, nelisivuinen tasatalto
Löytönumero	KM 15801
Ajoitus	Kivikausi
Löytöhistoria	Huurteen mukaan esineet olivat B. Kupelan kotiseutumuseossa. Kupela oli löytänyt ne joskus vuosisadan alkupuolella. Hänen leskensä mukaan ainakin joku niistä oli peräisin Kivisuo -nimiseltä pellolta. Tietoa siitä, ovatko esineet samasta paikasta ei ole.

Sijaintitiedot

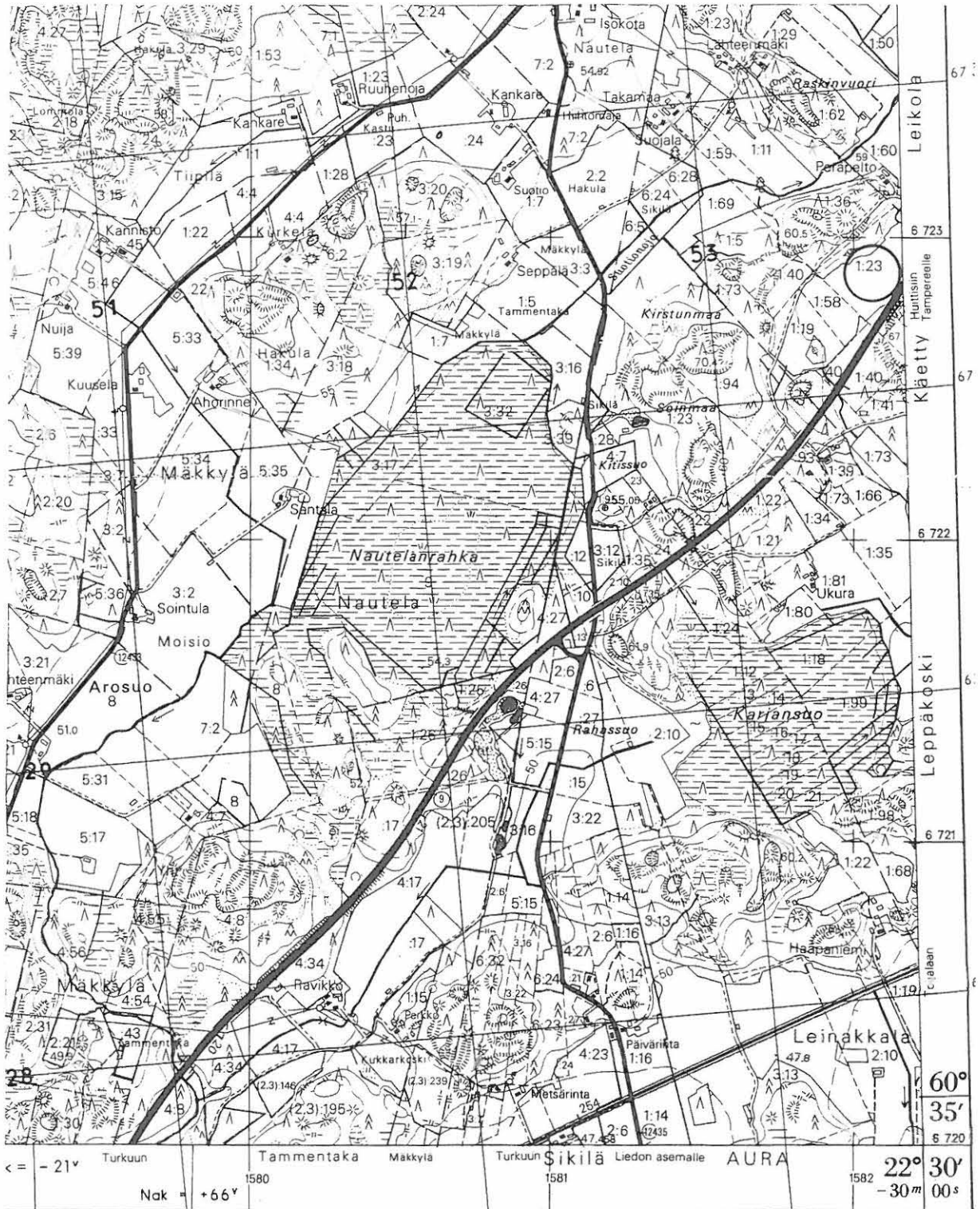
Peruskartta	1044 11 Vahto
X	
Y	
Z	
Sijainti sanallisesti	Tarkka löytöpaikka tuntematon. Huurteen merkitsemä löytöpaikka sijaitsee Tampereen nykyisen moottoritien varrella, sen luoteispuolella.

Tila- ja omistajatiedot

Kylä	
Tila Rno	
Omistaja	
Osoite	Posti
Puhelin	

Inventointi 1999

Inventoija, inv.aika	Kaisa Lehtonen, Sanna Jokela, Ulnor Uotila 29.5.1999
Liitekartat	31
Ympäristö ja maasto	Kivisuo -niminen pelto on tasaista ja alavaa savimaata, joka luoteessa rajoittuu metsäalueeseen.
Kenttätyötoimenpit.	Pintapoiminta pellolla
Kenttähavainnot	Pelto viljelyksessä; tarkastushetkellä pellolla oli lyhyt oras. Ei uusia havaintoja.
Huomioita/lisätietoja	-



AURAN MUINAISJÄÄNNÖSINVENTOINTI 1999

Intolöytökohde 8

Ote peruskartasta 1044 11 Vahto (1984)

MK 1:20 000

9. KINNARLA, JOKELA

Irtolöytö

Perustiedot

Löytö	Kourutaltoa
Löytönumero	KM 3932:4
Ajoitus	Kivikausi
Löytöhistoria	Löydetty Jokelan talon maalta. Diarion v. 1901.

Sijaintitiedot

Peruskartta	2022 02 Aura
X	6725 38-62
Y	2419 90 - 2420 10
Z	

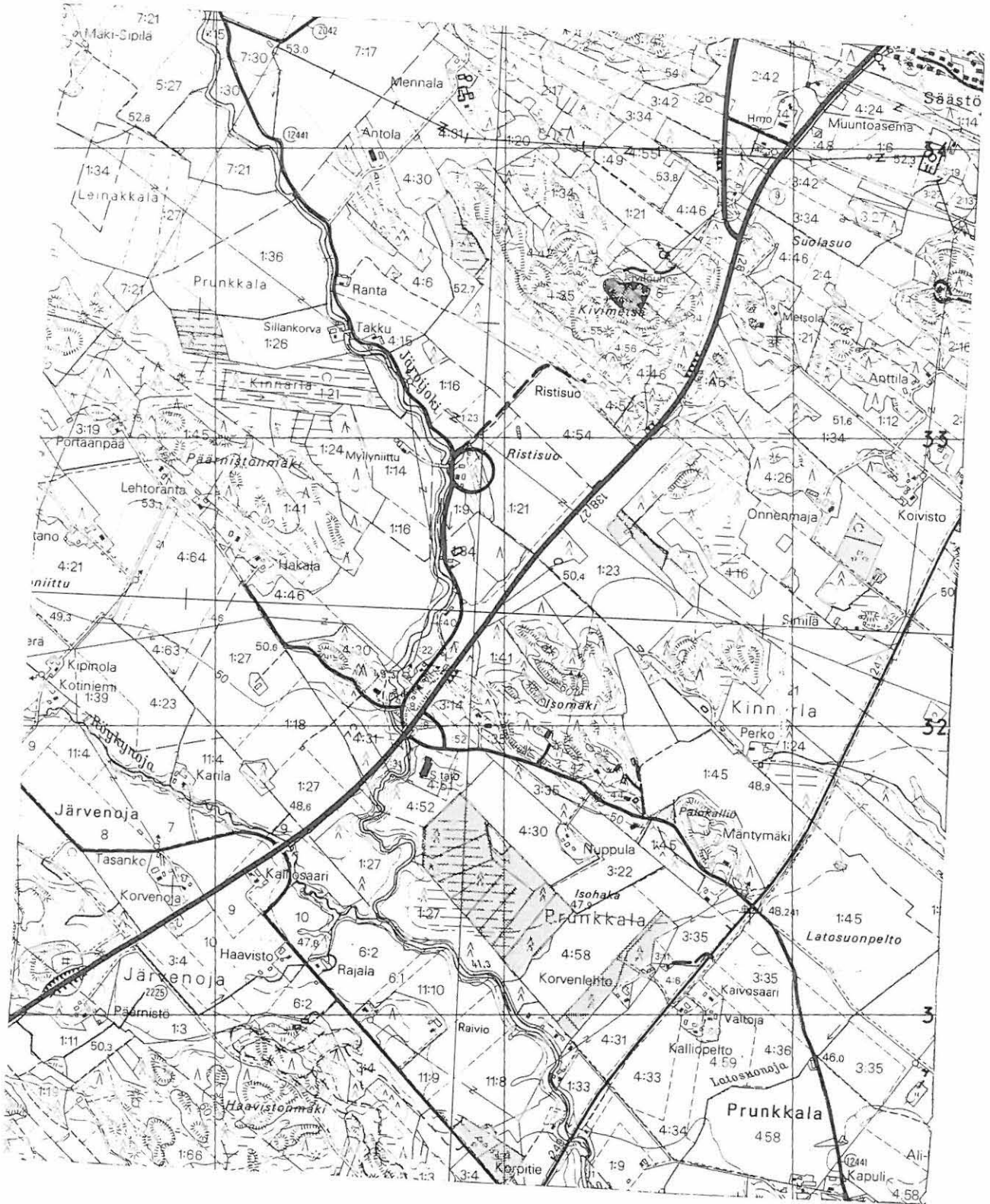
Sijainti sanallisesti Jokelan talo sijaitsee Järviöjen itärannalla, Tampereen moottoritiestä n. 300 m luoteeseen, Karviaisiin kulkevan tien varressa. Tarkka löytöpaikka ei ole tiedossa. Jokelan talon koordinaatit: x=6725 46, y=2419 92.

Tila- ja omistajatiedot

Kylä	Kinnarla	
Tila Rno		
Omistaja		
Osoite		Posti
Puhelin		

Inventointi 1999

Inventoija, inv.aika	
Liitekartat	32
Ympäristö ja maasto	
Kenttätyötoimenpit.	Ei käyty paikan päällä.
Kenttähavainnot	-
Huomioita/lisätietoja	-



AURAN MUINAISJÄÄNNÖSINVENTOINTI 1999

Irtolöytökohde 9

Ote peruskartasta 2022 02 Aura (1991)

MK 1:20 000

10. KUUSKOSKI, KUUSKOSKEN KARTANO

Irtolöytö

Perustiedot

Löytö	Kourutaltoa
Löytönumero	Säilytys Auran asemanseudun ala-asteella
Ajoitus	Kivikausi
Löytöhistoria	Löydetty v. 1903 Kuuskosken kartanon pelloilta.

Sijaintitiedot

Peruskartta 2022 02 Aura

X

Y

Z

Sijainti sanallisesti Tarkkaa löytöpaikkaa ei tunneta. Kuuskosken kartano sijaitsee Aurajoen länsipuolella aivan sen rannalla, Auran asemalta n. 1,5 km Pöytyälle päin. Kuuskosken kartanon koordinaatit: x=6728 37, y=2423 26.

Tila- ja omistajatiedot

Kylä Kuuskoski

Tila Rno

Omistaja

Osoite

Posti

Puhelin

Inventointi 1999

Inventoija, inv.aika Kaisa Lehtonen 23.6., 23.8.1999

Liitekartat -

Ympäristö ja maasto Kartanon ympärillä tasaista peltomaastoa.

Kenttätyötoimenpit. Löytöpaikkaa ei pystytty paikallistamaan. Kuuskosken kartanon eteläpuolisilla pelloilla suoritettiin pintapöimintää; löytöinä runsaasti tiiltä, modernia keramiikkaa ja ehjä liitupiipun pesä. Ei muinaisjäännökseen viittaavaa.

Kenttähavainnot -

Huomioita/lisätietoja -

11. KUUSKOSKI, LOUKONEN

Irtolöytö

Perustiedot

Löytö	Kourutaltoa
Löytönumero	Säilytys Auran aseman ala-asteella
Ajoitus	Kivikausi
Löytöhistoria	Löydetty v. 1947 Loukosen talon kohdalta. Esine on löydyntä taloa rakennettaessa.
Aiemmat tiedot	Huurre 1962, nro 21, s. 18-19

Sijaintitiedot

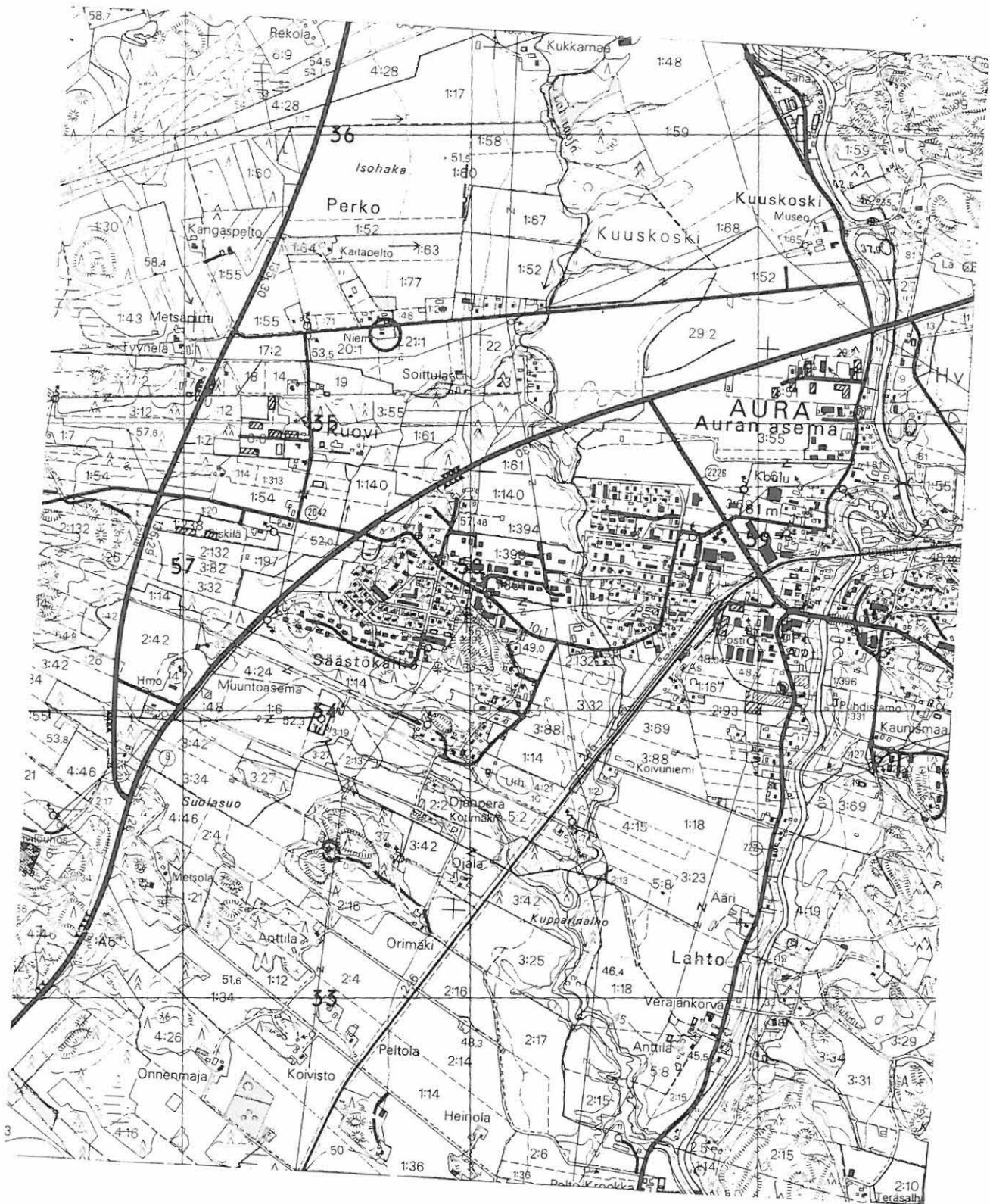
Peruskartta	2022 02 Aura
X	6727 99
Y	2421 65
Z	
Sijainti sanallisesti	Kuuskosken kartanosta lähtevän Perkontien eteläpuolella, Huittistentiestä n. 500 m itään. Koordinaatit Loukosen talon.

Tila- ja omistajatiedot

Kylä	Kuuskoski
Tila Rno	Loukonen
Omistaja	
Osoite	
Puhelin	Posti

Inventointi 1999

Inventoija, inv.aika	Kaisa Lehtonen 23.6, 23.8.1999
Liitekartat	33
Ympäristö ja maasto	Loukolan taloa ympäröi tasainen peltomaasto. Maaperäkartan mukaan alueella on kevyttä hiekkapitoista maata.
Kenttätötoimenpit.	Pintapoiminta talon eteläpuolisella pellolla.
Kenttähavainnot	Pelto viljelyksessä; ei mitään muinaisjäänökseen viittaavaa. Pellolla runsaasti uudempaa keramiikkaa ja fajanssia.
Huomioita/lisätietoja	-



AURAN MUINAISJÄÄNNÖSINVENTOINTI 1999

Irtolöytökohde 11

Ote peruskartasta 2022 02 Aura (1991)

MK 1:20 000

12. IHAVA, VÄINÖLÄ

Irtolöytö

Perustiedot

Löytö	Piinuolenkärki
Löytönumero	KM 8793
Ajoitus	Kivikausi
Löytöhistoria	Löydetty Väinölän talon Heinolan pellosta, talosta n. 0,5 km itään ojaa kaivettaessa. Diarointi v. 1927.

Sijaintitiedot

Peruskartta	1044 12 Savojärvi
X	6731 64-92
Y	1579 96 - 1580 18
Z	
Sijainti sanallisesti	Auran luoteisosassa, Säskyläntiestä n. 1 km itään. Tarkka löytöpaikka ei ole tiedossa.

Tila- ja omistajatiedot

Kylä	Ihava	
Tila Rno		
Omistaja		
Osoite		Posti
Puhelin		

Inventointi 1999

Inventoija, inv.aika	
Liitekartat	34
Ympäristö ja maasto	Löytöpaikka on jossakin Heinolan talon eteläpuolella olevalla pellolla.
Kenttätyötoimenpit.	Ei käyty paikan päällä.
Kenttähavainnot	-
Huomioita/lisätietoja	-

13. IHAVA, LEPPÄRANTA

Irtolöytö

Perustiedot

Löytö	Alkeellinen kirves
Löytönumero	KM 9156
Ajoitus	Kivikausi
Löytöhistoria	Löydetty v. 1929 Laakson (eli Leppärannan) talon kuokkamaalta 0,5 km talosta länteen.

Sijaintitiedot

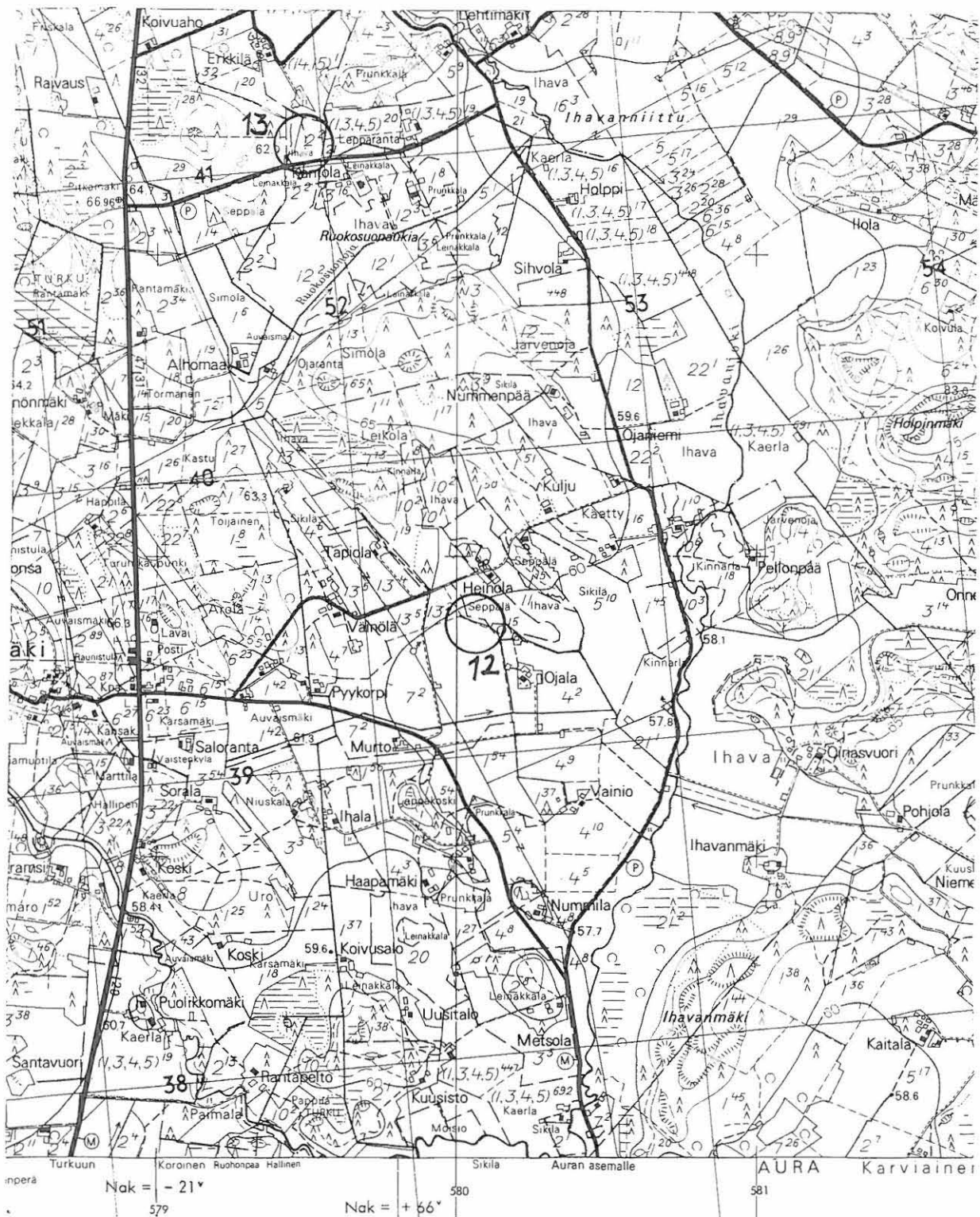
Peruskartta	1044 12 Savojärvi
X	6733 66-86
Y	1579 38-60
Z	
Sijainti sanallisesti	Auran luoteisosassa, aivan Auran ja Paattisten rajalla, Säkyläntiestä n. 500 m itään. Tarkka löytöpaikka ei ole tiedossa.

Tila- ja omistajatiedot

Kylä	Ihava	
Tila Rno		
Omistaja		
Osoite		Posti
Puhelin		

Inventointi 1999

Inventoija, inv.aika	
Liitekartat	34
Ympäristö ja maasto	Löytöpaikka ilmeisesti talosta n. 400 m länteen lähellä metsän reunaa.
Kenttätötoimenpit.	Ei käyty paikan päällä.
Kenttähavainnot	-
Huomioita/lisätietoja	-



AURAN MUINAISJÄÄNNÖSINVENTOINTI 1999

Irtolöytökohteet 12-13

Ote peruskartasta 1044 12 Savojarvi (1968)

MK 1:20 000

IRTOLOÛYTÖKOHTTEET, JOIDEN LÖYTÖPAIKASTA EI OLE TARKEMPAA TIETOA

Seuraavassa on lueteltu irtolöydöt, joiden löytöpaikasta ei ole muuta tietoa kuin, että ne on löydetty Aurasta (Prunkkalasta).

- | | | |
|----------------|----------------------------|--|
| 14) KM 3052:1 | Kiviaseen kappale | "Prunkkala" |
| 15) KM 51581:1 | Yksinkertainen reikäkirves | "Prunkkala, jostakin Liedon ja Prunkkalan rajoilta, saatu Liedosta ja otettu Liedon löytöjen joukkoon". |
| 16) TMM 131 | Kourutaltta | "Prunkkala" |
| 17) TMM 148 | Tasataltta | "Prunkkala" |
| 18) TMM A 140 | Kourutaltta | "Lieto, (Prunkkala)" |
| 19) TMM 141 | Tasataltta | "(Lieto), Prunkkala" |
| 20) TMM A 160 | Oikokirves | "Prunkkala" |
| 21) TMM A 159 | Poikkikirves | "Prunkkala" |
| 22) TMM A 158 | Oikokirves | "Prunkkala" |
| KM 3640:23 | Tasataltta | Löytöluettelossa merkitty löydetyksi Prunkkalasta, Liipolan talon maalla olevan Alhon torpan pellosta. Huurteen mukaan löytöpaikka on kuitenkin Tarvasjoella Jauholan kylässä. |

MUITA KOHTEITA JA HAVAINTOJA

MUITA KOHTEITA JA HAVAINTOJA

Seuraavassa on lueteltu kohteita, joita ei voida luokitella varsinaisiksi muinaisjäännöksiksi.

1) Leppäkoski, Alistalo

Pk. 2022 02 Aura $x=6720\ 18$ $y=2418\ 69$ (koordinaatit Alistalon)

Mahdollisia raaka-ainekiviä

Inventointi 19.5.1999

Leppäkosken Alistalon (1:98) isäntäväki näytti paikalla käydessämme kolme kivikimppaletta, jotka saattaisivat olla mahdollisia raaka-ainekiviä. Kimpaleista kaksi oli kvartssia; yksi oli suorakaiteenmuotoinen, erittäin tumma, liuskemainen "kivilajiharkko", joka geologian laitoksella luokiteltiin fylliitiksi. Kivien löytöpaikka ei ole enää tiedossa, mutta kiviä harrastuksenaan keräävä isäntäväki arveli niiden löytyneen jostakin lähiympäristöstä.

Yhteystiedot: Juhani Virtanen, Vanha Tampereentie 385, 21370 Aura kk.,
puh. 02-4869 104

2) (Aura, Järjkselä) - Lieto, Rähälä

Pk. 2022 02 Aura $x=6721\ 00$ $y=2420\ 86$ $z=60$

Luola

Pauli Tuomola (os. Härkätie 831, 21490, puh. 02-4845 415) ilmoitti Vanhalinnan vihjepuhelimeen 27.8.1998 Auran Järjkselässä sijaitsevasta luolasta.

Inventointi 10.6.1999:

Paikan osoitti Järjkselän Ylitalon isäntä Jouko Sirkiä. Kysymyksessä on laajahkon, havupuuta ja jäkälää kasvavan kallioalueen länsi-luoteispäässä sijaitseva luolamainen muodostelma. Paikka sijaitsee Liedon kunnan puolella, n. 200 m Järjkseläntiestä itään. Kohde on kuitenkin otettu tässä mukaan, koska se sijaitsee aivan Auran ja Liedon kuntien rajalla.

Luoteis-pohjoisuuntaan avautuva luola muodostuu luolamaisesta onkalosta, jonka katon muodostaa kalliolippa. Luolan suuaukon leveys on n. 6-7 m, syvyys suunnilleen n. 3-4 m ja korkeus korkeimmillaan n. 1,2 m. Luolan edessä, n. 6 m luolan suuaukosta, on n. 0,5 m korkea ja 8 m leveä, selvästi ihmiskäsin tehty kiviäitä. Luolan suuaukon ja kiviäidan välissä, kummallakin sivuilla on pystysuorat kallioseinämät, jotka kaikki yhdessä muodostavat ikään kuin neliömäisen "pihan".

Jouko Sirkiän mukaan lapset ja partiolaiset ovat vuosikymmeniä käyttäneet paikkaa leiripaikkana. Nykyisin paikalla käy myös nuorisoa kaljoittelemassa.

- 3) Leikola, Mäkitalo
Pk 2022 02 Aura x=6721 26 y=2420 06

Kuoppia kivessä

Aiemmat tiedot: Inv. Huurre 1962, s. 21-22

Leikolan Mäkitalo sijaitsee n. 2 km Auran kirkolta lounaaseen, Aurajoen ja Vanhan Tampereentien välissä olevalla peltojen ympäröimällä mäkialueella.

Inventointi 28.6.1999:

Mäen itäosassa olevan vajan luona, koilliseen viettävän kallion kupeessa, pihapiirissä on aseteltu kiviä ikään kuin portaiksi. Näissä keskimmaisessa on kolme kuopannetta, joiden läpimitta on n. 6-6,5 cm. Kuopat vaikuttavat liian syviltä ollakseen uhrikuoppia. Huurre on arvellut, että kysymyksessä olisi jonkinlainen aluskivi.

Mäkialue vaikutti kaiken kaikkiaan varsin mielenkiintoiselta, koska mäellä on aikaisemmin sijainnut Leikolan kylän vanha kylätontti. Mäelle tehtiin muutamia koekuoppia, mutta mitään muinaisjäännökseen viittaavaa ei löytynyt.

- 4) Leikola, Mäkitalo
Pk. 2022 02 Aura x=6721 24 y=2419 99

Vuosilukuja kalliassa

Inventointi 16.8.1999:

Mäkitalon naapurissa sijaitsevan Keskitalon isäntä näytti mäellä kaksi kallioon hakattua vuosilukua. Näistä toinen oli 1888 ja toinen 1896. Ensiksi mainittuun liittyi myös nimikirjaimet JH. Paikalla on aikoinaan sijainnut Leikolan Takatalo, mutta nyttemmin rakennus on purettu kokonaan pois.

LÖYTÖLUETTELO

1999

TYA 689 Aura, Leinakkala, Ylhäinen TYA 689

Luettelo löydöistä, jotka talletettiin Aurajokilaakson inventoinnin yhteydessä suoritettua peltopoiminnassa 17.5.1999 Auran Leinakkalan kylässä, Ylhäisten tilan maalla. Inventointikertomus on diarioitu Turun yliopiston arkeologian oppiaineen topografiseen arkistoon (ks. Lehtonen 1999).

Löytöpaikan koordinaatit: Peruskartta 1044 10 Lieto

x=6719 25

y=1581 74

z=40

1. Keramiikkaa. 2 kpl 16,2 g
 Väri: vaalean punertavan ruskea. Sekoite: kivimurska. Koristelu: n.
 3 mm:n välein vedetyt viivat.
 Mitat: a) pit. 40 mm, lev. 31 mm, paks. 10 mm
 b) pit. 19 mm, lev. 20 mm, paks. 10 mm

2. Keramiikkaa. 1 kpl 5,1 g
 Väri: vaalean punertavan ruskea. Sekoite: kivimurska. Koristelu:
 kampaleimat, viivat (sik-sak), kuopat.
 Mitat: pit. 31 mm, lev. 22 mm, paks. 8 mm.

3. Keramiikkaa. 1 kpl 0,8 g
 Väri: tummanharmaa. Koristelu: viivat.
 Mitat: pit. 15 mm, lev. 10 mm, paks. 5 mm

4. Keramiikkaa. 2 kpl 11,4 g
 Ulkopinta puuttuu. Väri: vaalean harmahtavan ruskea. Sekoite: kivimurska.
 Mitat: a) pit. 34 mm, lev. 21 mm, paks. 10 mm
 b) pit. 25 mm, lev. 18 mm, paks. 9 mm

5. Kvartsikaavin. 1 kpl 49,4 g
 Väri: kirkas. Retusointia pitkällä sivulla ja kaarevassa päässä.
 Mitat: pit. 56 mm, lev. 35 mm, paks. 22 mm

6. Pii-iskos. 1 kpl 6,6 g
 Väri: harmaa

7. Palanutta piitä. 1 kpl 2,5 g

- | | | |
|--|--------|----------|
| 8. <u>Iskentäydin.</u>
Materiaali: porfyyrinen kivilaji.
Mitat: pit. 59 mm, lev. 43 mm, paks.39 mm | 1 kpl | 118,2 g |
| 9. <u>Kivilaji-iskoksia.</u>
Materiaali: porfyyrinen kivilaji. | 37 kpl | 1036,3 g |
| 10. <u>Kvartsi-iskos.</u> | 1 kpl | 43,6 g |
| 11. <u>Liitupiipun pesän katkelmia.</u> | 5 kpl | 23,3 g |

1999

TYA 690 Aura, Leinakkala, Vähätalo TYA 690

Luettelo löydöistä, jotka talletettiin Aurajokilaakson inventoinnin yhteydessä suoritettussa peltopoiminnassa 18.5.1999 Auran Leinakkalan kylässä, Vähätalon tilan maalla. Inventointikertomus on diarioitu Turun yliopiston arkeologian oppiaineen topografiseen arkistoon (ks. Lehtonen 1999).

Löytöpaikan koordinaatit: Peruskartta 1044 10 Lieto

x=6719 43

y=1581 92

z=40-45

- | | | |
|--|--------|---------|
| 1. <u>Iskentäydin.</u>
Materiaali: porfyyrinen kivilaji.
Mitat: pit. 113 mm, lev. 80 mm, 50 mm | 1 kpl | 493,2 g |
| 2. <u>Kivilaji-iskoksia.</u>
Materiaali: porfyyrinen kivilaji. | 16 kpl | 709,6 g |
| 3. <u>Kvartsi-iskoksia.</u> | 7 kpl | 178,0 g |
| 4. <u>Liitupiipun pesän katkelmia.</u> | 3 kpl | 15,6 g |

1999

TYA 691 Aura, Leinakkala, Lamila TYA 691

Luettelo löydöistä, jotka talletettiin Aurajokilaakson inventoinnin yhteydessä suoritettussa peltopoiminnassa 18.5.1999 Auran Leinakkalan kylässä, Lamilan tilan maalla. Inventointikertomus on diarioitu Turun yliopiston arkeologian oppiaineen topografiseen arkistoon (ks. Lehtonen 1999).

Löytöpaikan koordinaatit: Peruskartta 1044 10 Lieto

x=6719 52

y=1582 15

z=42,5

- | | | |
|---|-------|--------|
| 1. <u>Kiviesineen siru.</u> | 1 kpl | 1,3 g |
| Esineen teräosasta. Pinta hiottu. | | |
| Mitat: pit. 18 mm, lev. 18 mm, paks. 3 mm | | |
| 2. <u>Kivilaji-iskoksia.</u> | 2 kpl | 13,1 g |
| Materiaali: porfyyrinen kivilaji. | | |
| 3. <u>Kvartsi-iskos.</u> | 1 kpl | 0,7 g |
| 4. <u>Liitupiipun pesän katkelmia.</u> | 2 kpl | 4,7 g |

1999

TYA 692 Aura, Laukkaniitty, Vanhatalo, Hakapelto TYA 692

Luettelo löydöistä, jotka talletettiin Aurajokilaakson inventoinnin yhteydessä 24.5.1999 Auran Laukkaniityn kylässä, Vanhatalon tilan maalla. Inventointikertomus on diarioitu Turun yliopiston arkeologian oppiaineen topografiseen arkistoon (ks. Lehtonen 1999).

Löytöpaikan koordinaatit: Peruskartta 2022 01 Yliskulma

x=6719 95

y=2420 22

z=50

1. Kvartsi-iskoksia.

9 kpl

16,3 g

1999

TYA 693 Aura, Laukkaniitty, Vanhatalo, Sorakuoppa TYA 693

Luettelo löydöistä, jotka talletettiin Aurajokilaakson inventoinnin yhteydessä 27.5.1999 Auran Laukkaniityn kylässä, Vanhatalon mailla sijaitsevasta sorakuopasta. Inventointikertomus on diarioitu Turun yliopiston arkeologian oppiaineen topografiseen arkistoon (ks. Lehtonen 1999).

Löytöpaikan koordinaatit: Peruskartta 2022 01 Yliskulma

x=6719 67

y=2420 58

z=50

- | | | |
|---|--------|--------|
| 1. <u>Kiviesineen katkelma.</u>
Lohjennut, toinen puoli hiottu.
Mitat: pit. 32 mm, lev. 16 mm, paks. 4 mm | 1 kpl | 2,1 g |
| 2. <u>Palanutta luuta.</u> | 2 kpl | 0,4 g |
| 3. <u>Kvartsi-iskoksia.</u> | 28 kpl | 71,2 g |

1999

TYA 694

Aura, Laukkaniitty, Vähätalo

TYA 694

Luettelo löydöistä, jotka talletettiin Aurajokilaakson inventoinnin yhteydessä suoritettussa peltopoiminnassa 21.5.1999 Auran Laukkaniityn kylässä, nykyisellä Rinnepelto -nimisellä peltolohkolla (ent. Vähätalo). Inventointikertomus on diarioitu Turun yliopiston arkeologian oppiaineen topografiseen arkistoon (ks. Lehtonen 1999).

Löytöpaikan koordinaatit: Peruskartta 2022 02 Aura

x=6720 95

y=2420 57

z=45-50

1. Kvartsi-iskoksia. 9 kpl 40,8 g

2. Kvartsi-iskos. 1 kpl 15,5 g

Löytöpaikan koordinaatit: Peruskartta 2022 02 Aura

x=6720 72

y=2420 14

1999
Aura, Järykselä, Tähkää

TYA 695 **TYA 695**

Luettelo löydöistä, jotka talletettiin Aurajokilaakson inventoinnin yhteydessä suoritettussa peltopoiminnassa 24.5.1999 Auran Järykselän kylässä, nykyisellä Ylitalo II -nimisellä peltolohkolla (ent. Tähkää). Inventointikertomus on diarioitu Turun yliopiston arkeologian oppiaineen topografiseen arkistoon (ks. Lehtonen 1999).

Löytöpaikan koordinaatit: Peruskartta 2022 02 Aura

x=6721 20

y=2420 66

z=45

1. Kvartsi-iskoksia.

2 kpl

22,8 g

1999

TYA 697 Aura, Simola, Iso-Simola TYA 697

Luettelo löydöistä, jotka talletettiin Aurajokilaakson inventoinnin yhteydessä suoritettussa peltopoiminnassa 25.5.1999 Auran Simolan kylässä, Iso-Simolan tilan maalla. Inventointikertomus on diarioitu Turun yliopiston arkeologian oppiaineen topografiseen arkistoon (ks. Lehtonen 1999).

Löytöpaikan koordinaatit: Peruskartta 2022 02 Aura

x=6721 89

y=2420 40

z=45

- | | | |
|---|--------|---------|
| 1. <u>Kvartsikaavin.</u>
Retusointi kaarevalla sivulla. Muoto pyöreähkö.
Mitat: pit. 33 mm, lev. 27 mm, paks. 12 mm | 1 kpl | 15,7 g |
| 2. <u>Pii-iskoksia.</u>
Väri: vaihtelee vaaleanharmaasta tummanharmaaseen. | 3 kpl | 9,2 g |
| 3. <u>Palanutta piitä.</u> | 1 kpl | 94,7 g |
| 4. <u>Kvartsi-iskoksia.</u> | 31 kpl | 238,7 g |

1999

TYA 698 Aura, Leppäkoski, Hietala TYA 698

Luettelo löydöistä, jotka talletettiin Aurajokilaakson inventoinnin yhteydessä suoritettussa peltopoiminnassa 10.5.1999 Auran Leppäkosken kylässä, Hietalan tilan maalla. Inventointikertomus on diarioitu Turun yliopiston arkeologian oppiaineen topografiseen arkistoon (ks. Lehtonen 1999).

Löytöpaikan koordinaatit: Peruskartta 2022 02 Aura

x=6720 12

y=2418 48

z=45

- | | | |
|---|-------|---------|
| 1. <u>Kivilaji-iskos/hiotun esineen pintapala?</u> | 1 kpl | 36,4 g |
| 2. <u>Kivilaji-iskoksia.</u>
Materiaali: porfyyrinen kivilaji. | 5 kpl | 158,7 g |
| 3. <u>Kvartsi-iskoksia.</u> | 2 kpl | 18,2 g |

1999

TYA 699 Aura, Laukkaniitty, Vanhatalo, Kaivopelto TYA 699

Luettelo löydöistä, jotka talletettiin Aurajokilaakson inventoinnin yhteydessä 21.5.1999 Auran Laukkaniityn kylässä, Vanhatalon tilan maalla. Esineet on löytänyt Vanhatalon isäntä Hannu Laine. Inventointikertomus on diarioitu Turun yliopiston arkeologian oppiaineen topografiseen arkistoon (ks. Lehtonen 1999).

Löytöpaikan koordinaatit: Peruskartta 2022 02 Aura

x=6720 36

y=2420 07

z=45

- | | | |
|---|-------|--------|
| 1. <u>Kourutaltan terän katkelma.</u>
Hiottu molemmin puolin.
Mitat: pit. 36 mm, lev. 16 mm, paks. 12 mm | 1 kpl | 8,3 g |
| 2. <u>Tasataltan katkelma.</u>
Toinen puoli lohjennut.
Mitat: pit. 46 mm, lev. 36 mm, paks. 7 mm | 1 kpl | 22,9 g |
| 3. <u>Tasataltan katkelma.</u>
Toinen puoli lohjennut.
Mitat: pit. 60 mm, lev. 35 mm, paks. 6 mm | 1 kpl | 21,2 g |
| 4. <u>Tasataltan katkelma.</u>
Toinen puoli lohjennut. Väri: vihertävän harmaa.
Mitat: pit. 66 mm, lev. 35 mm, paks. 7 mm | 1 kpl | 32,9 g |
| 5. <u>Kiviesineen katkelma.</u>
Väri: vihertävän harmaa.
Mitat: pit. 71 mm, lev. 35 mm, paks. 11 mm | 1 kpl | 22,0 g |
| 6. <u>Kiviesineen katkelma.</u>
Väri: vihertävän harmaa.
Mitat: pit. 44 mm, lev. 24 mm, paks. 5 mm | 1 kpl | 10,3 g |
| 7. <u>Kiviesineen katkelma.</u>
Mitat: pit. 70 mm, lev. 33 mm, paks. 20 mm | 1 kpl | 69,9 g |

- | | | | |
|-----|---|-------|----------|
| 8. | <u>Kiviesineen katkelma.</u>
Mitat: pit. 52 mm, lev. 19 mm, paks. 6 mm | 1 kpl | 7,7 g |
| 9. | <u>Kiviesineen katkelma.</u>
Mitat: pit. 44 mm, lev. 22 mm, paks. 4 mm | 1 kpl | 7,7 g |
| 10. | <u>Kiviesineen katkelma.</u>
Mitat: pit. 55 mm, lev. 23 mm, paks. 5 mm | 1 kpl | 11,8 g |
| 11. | <u>Kiviesineen katkelma.</u>
Mitat: pit. 36 mm, lev. 20 mm, paks. 10 mm | 1 kpl | 13,7 g |
| 12. | <u>Kiviesineen katkelma.</u>
Mitat: pit. 32 mm, lev. 20 mm, paks. 5 mm | 1 kpl | 9,2 g |
| 13. | <u>Kiviesineen katkelma.</u>
Mitat: pit. 32 mm, lev. 20 mm, paks. 6 mm | 1 kpl | 5,1 g |
| 14. | <u>Kiviesineen katkelma.</u>
Mitat: pit. 28 mm, lev. 21 mm, paks. 9 mm | 1 kpl | 12,6 g |
| 15. | <u>Kiviesineen katkelma.</u>
Mitat: pit. 34, lev. 21, paks. 9 mm | 1 kpl | 8,8 g |
| 16. | <u>Hiokivi (?)</u> .
Väri: vihertävän harmaa.
Mitat: pit. 170 mm, lev. 38 mm, paks. 17 mm | 1 kpl | 208,9 g |
| 17. | <u>Kiviesineen katkelmia/iskoksia?</u> | 7 kpl | 62,1 g |
| 18. | <u>Kiviesineen katkelmia/iskoksia?</u> | 2 kpl | 25,9 g |
| 19. | <u>Kivikiekkoja.</u>
Eri kivilajeja. Esineet työstetty kiekkomaisiksi. Muodoltaan pyöreähköjä, yksi neliömäinen. | 7 kpl | 1064,5 g |
| 20. | <u>Kvartsikaavin.</u>
Harjallinen. Retusointia pitkällä sivulla ja kaarevassa päässä. | 1 kpl | 22,6g |

Mitat: pit. 43 mm, lev. 31 mm, paks. 15 mm

21. Kvartsi-iskoksia.

7 kpl

179,7 g

1999

TYA 700 Aura, Leinakkala, Vähätalo TYA 700

Luettelo löydöistä, jotka talletettiin Aurajokilaakson inventoinnin yhteydessä suoritettussa peltopoiminnassa 10.5.1999 Auran Leinakkalan kylässä. Inventointikertomus on diarioitu Turun yliopiston arkeologian oppiaineen topografiseen arkistoon (ks. Lehtonen 1999).

Löytöpaikan koordinaatit: Peruskartta 1044 10 Lieto

x=6719 72

y=1582 18

z=45

- | | | | |
|--|-------|--------|----|
| 1. <u>Kivilaji-iskos.</u>
Materiaali: porfyyrinen kivilaji. | 1 kpl | 85,5 g | .. |
| 2. <u>Kvartsi-iskoksia.</u> | 2 kpl | 23 g | |

1999

TYA 701 Aura, Leppäkoski, Alistalo TYA 701

Luettelo löydöistä, jotka talletettiin Aurajokilaakson inventoinnin yhteydessä suoritettussa peltopoiminnassa 19.5.1999 Auran Leppäkosken kylässä, Alistalon tilan maalla. Inventointikertomus on diarioitu Turun yliopiston arkeologian oppiaineen topografiseen arkistoon (ks. Lehtonen 1999).

Löytöpaikan koordinaatit: Peruskartta 2022 02 Aura

x=6720 11

y=2418 88

z=45

- | | | |
|-----------------------------------|-------|--------|
| 1. <u>Kivilaji-iskos.</u> | 1 kpl | 14,1 g |
| Materiaali: porfyyrinen kivilaji. | | |
| 2. <u>Pii-iskos.</u> | 1 kpl | 1,2 g |
| Väri: tummanharmaa. | | |

1999

TYA 702 Aura, Laukkaniitty, Juhola TYA 702

Luettelo löydöistä, jotka talletettiin Aurajokilaakson inventoinnin yhteydessä suoritettussa peltopoiminnassa 27.5.1999 Auran Laukkaniityn kylässä, Juholan tilan maalla. Inventointikertomus on diarioitu Turun yliopiston arkeologian oppiaineen topografiseen arkistoon (ks. Lehtonen 1999).

Löytöpaikan koordinaatit: Peruskartta 2022 02 Aura

x=6720 17

y=2419 60

z=42,5

1. Kvartsi-iskoksia.

4 kpl

28,8 g

**

1999

TYA 703

Aura, Käetty, Suni-Keskitalo

TYA 703

Luettelo löydöistä, jotka talletettiin Aurajokilaakson inventoinnin yhteydessä suoritettussa peltopoiminnassa 21.5.1999 Auran Leinakkalan kylässä, Suni-Keskitalo -nimisen tilan maalla. Inventointikertomus on diarioitu Turun yliopiston arkeologian oppiaineen topografiseen arkistoon (ks. Lehtonen 1999).

Löytöpaikan koordinaatit: Peruskartta 2022 02 Aura

x=6721 05

y=2419 55

z=45-50

1. Kvartsi-iskos (?).

1 kpl

7,9 g

1999

TYA 712 Aura, Järykselä, Ylitalo TYA 712

Luettelo löydöistä, jotka talletettiin Aurajokilaakson inventoinnin yhteydessä 30.8.1999 Auran Järykselän kylässä, Ylitalo -nimisellä tilalla. Inventointikertomus on diarioitu Turun yliopiston arkeologian oppiaineen topografiseen arkistoon (ks. Lehtonen 1999).

Löytöpaikan koordinaatit: Peruskartta 2022 02 Aura

x=6721 42

y=2420 60

z=45

1. <u>Pii-iskos.</u>	1 kpl	3,9 g
2. <u>Palanutta piitä.</u>	1 kpl	4,6 g
3. <u>Kvartsi-iskoksia.</u>	7 kpl	56,4 g

AURAN MUINAISJÄÄNNÖSINVENTOINTI 1999

Mustavalkonegatiivit

Negatiivikoko 24 x 36

Kuvaaja: Sanna Jokela

TYA nro	KOHDE	SUUNTA	PVM
23000	Järykselä, Alitalo, kohde 10	pohjoisesta	25.5.
23001	Simola, Iso-Simola, kohde 11	koillisesta	25.5.
23002	Käetty, Suni-Keskitalo, kohde 5	idästä	25.5.
23003	Laukkaniitty, Vanhatalo, kohde 6	lounaasta	25.5.
23004	Laukkaniitty, Vanhatalo, kohde 6	kaakosta	25.5.
23005	Laukkaniitty, Vähätalo, kohde 8	lounaasta	25.5.
23006	Järykselä, Tähkää, kohde 9	etelästä	25.5.
23007	Järykselä, Alitalo, kohde 10	kaakosta	25.5.
23008	Leppäkoski, Hietala, kohde 13	lounaasta	25.5.
23009	Leinakkala, Vähätalo, kohde 2	kaakosta	25.5.
23010	Leinakkala, Ylhäinen, kohde 1	lounaasta	25.5.
23011	Laukkaniitty, Sorakuoppa, kohde 7	etelästä	28.5.
23012	Laukkaniitty, Vanhatalo, kohde 14	lounaasta	28.5.
23013	Laukkaniitty, Vanhatalo, kohde 7	lounaasta	28.5.
23014	Laukkaniitty, Vanhatalo, kohde 7	lounaasta	28.5.
23015	Leppäkoski, Ylistalo, kohde 4	kaakosta	28.5.

AURAN MUNAISJÄÄNNÖSINVENTOINTI 1999**Diapositiivit**

Negatiivikoko 24 x 36

Kuvaajat: Kaisa Lehtonen, Sanna Jokela, Ulnor Uotila

TYA nro	KOHDE	SUUNTA	PVM	KUVAAJA
300:1	Leinakkala, Ylhäinen, kohde 1	lounaasta	17.5.	K.L.
300:2	Leinakkala, Ylhäinen, kohde 1	lounaasta	17.5.	K.L.
300:3	Leinakkala, Vähätalo, kohde 2	kaakosta	18.5.	S.J.
300:4	Leinakkala, Vähätalo, kohde 2	etelästä	18.5.	S.J.
300:5	Leinakkala, Lamila, kohde 2	idästä	18.5.	S.J.
300:6	Leppäkoski, Ylistalo, kohde 4	idästä	21.5.	U.U.
300:7	Järykselä, Alitalo, kohde 10	lounaasta	24.5.	S.J.
300:8	Järykselä, Alitalo, kohde 10	luoteesta	25.5.	K.L.
300:9	Laukkaniitty, Hakapelto, kohde 6	lounaasta	25.5.	K.L.
300:10	Laukkaniitty, Hakapelto, kohde 6	kaakosta	25.5.	K.L.
300:11	Käetty, Suni-Keskitalo, kohde 5	kaakosta	25.5.	K.L.
300:12	Laukkaniitty, Vähätalo, kohde 8	lounaasta	25.5.	K.L.
300:13	Järykselä, Tähkäpää, kohde 9	etelästä	25.5.	K.L.
300:14	Järykselä, Alitalo, kohde 10	kaakosta	25.5.	U.U.
300:15	Leppäkoski, Hietala, kohde 13	lounaasta	25.5.	K.L.
300:16	Laukkaniitty, Sorakuoppa, kohde 7	etelästä	28.5.	U.U.
300:17	Laukkaniitty, Vanhatalo, kohde 14	lounaasta	28.5.	U.U.
300:18	Laukkaniitty, Vanhatalo, kohde 14	lounaasta	28.5.	U.U.
300:19	Sanna ja Ulnor pellolla		28.5.	K.L.
300:20	Leppäkoski, Ylistalo, kohde 4	kaakosta	28.5.	U.U.
300:21	Leikola, Mäkitalo, kuopat kivessä	ylhäältä	28.6.	K.L.

PAIKANNIMITUTKIMUS INVENTOINNIN OSANA

SANNA JOKELA

ULNOR UOTILA

Johdanto

Osallistuimme työharjoittelijoina 17. - 28.5.1999 Auran muinaisjäännösinventointiin. Inventointi oli osa Liedon Vanhalinnan säätiön ja Turun yliopiston kulttuurientutkimuksen laitoksen arkeologian oppiaineen yhteistä Aurajokilaakson maahan kätetty menneisyys - arkeologinen inventointihanke v. 1998 - 2001 -projektia. Tehtävänäimme oli soveltaa inventointiin paikannimitutkimusta. Inventoinnissa yritettiin löytää merkkejä rautakautisesta ja varhaiskeskiaikaisesta asutuksesta, joita ei Auran kunnan alueelta aiemmin tunnettu. Inventoinnin yhdeksi lähteeksi otettiin vanhojen paikannimien esitutkimus.

Paikannimitutkimuksesta

Osa Suomen paikannimestöstä on peräisin jo rautakaudelta, mutta sanat muuttuvat ajan kuluessa, jolloin alkuperäiset merkitykset häviävät. Nimien rakenteelliset osat voivat säilyttää vihjeen esim. rautakautisesta asutuksesta. Paikannimiä, joissa nimen osa saattaisi indikoida pronssi-, rautakautista tai varhaiskeskiaikaista asutusta, kaskeamista, raudanvalmistusta, pyyntiä jne. ovat mm. hiisi-, piru-, uni-, yö-, elo-, risti-, kirkko-, pappi-, kalma-, kuolema-, ukko-, hela-, liikkiö-, huhta-, puna-, röd-, -kuoppa, hangas- sekä useat saaliseläimiin liittyvät nimitykset. Osa uudemmistakin nimistä saattaa viitata esihistorialliseen toimintaan, esim. pronssikautisten röykkiöhautojen nimittäminen hiidenkiukaiksi.

Turun yliopiston Suomalaisen ja yleisen kielitieteen laitoksen Suomen kielen sanasto- ja nimistökortistoon on kerätty Varsinais-Suomen alueelta kunnittain tietoja vanhoista paikannimistä paikalliselta väestöltä. Kortistoon on kerätty paikannimiä, nimien selityksiä, paikkoihin liittyviä tarinoita ja perimätietoa. Koska vanhat paikannimet ovat jäämässä pois käytöstä, ovat vanhan agraarikulttuurin aikana kerätyt tiedot paikannimistä tarkempia ja informatiivisempia kuin viime vuosikymmeninä tehdyt nimistötutkimukset.

Työn kuvaus

Aloitimme tutkimuksen käymällä läpi Turun yliopiston Suomen kielen sanasto- ja nimistökortiston Auran kunnan osalta. Löysimme Auran kunnan alueelta useita potentiaalisia kohteita. Paikannimiä keränneet tutkijat Esko Numminen (1961, 1962), Päivi Nieminen (1982) ja Pia Kanerva (1992) olivat sijoittaneet paikannimet karttoihin (vaihtelevin

mittakaavoin itse piirretyt kartat, pitäjän- ja peruskartat). Siirsimme potentiaalisiksi arvioimamme kohteet peruskarttakopiolle. Valitsimme topografisin perustein (mm. Aura-joen varsi ja korkeat kalliot) muutamia kiinnostavimpia paikkoja.

Inventoinnin yhteydessä kävimme tarkistamassa seuraavat kohteet:

- Traakinmetsä (peruskartalla Isomäenkukkula), jossa kerrottiin kummitelleen
- Ukonmäki ja kallio jolla kerrottiin olevan hiidenkiviä (Auran pohjoisosassa Hypöisten ja Pitäjänvuoren puolivälissä), jotka inventoitaessa havaittiin siirtolohkareiksi
- Lietvuori, jossa kerrottiin olleen hiidenkiukaita. Emme inventoinnin yhteydessä kuitenkaan havainneet kivrakennelmia
- Moikkari-kivi (Järvijoen mutkassa Pappilan mailla), jonka kerrottiin moikaavan sitä liikuteltaessa. Kivi oli ilmeisesti kuitenkin kaadettu jokeen
- Simmolan kylässä ollut niitty, jolla kerrottiin olevan kuoppia. Alueella oli tehty metsätöitä, minkä vuoksi etsittyjä kuoppia ei voitu havaita
- Korvenoja (Järvikylässä Järvijoen ja rautatien risteämiskohdan länsipuolella), jossa kerrottiin olevan kiviä niityllä

Edellä mainituista paikoista emme löytäneet mitään esihistorialliseen toimintaan viittaavaa.

Osassa kohteista ei ollut inventoinnin yhteydessä mahdollisuutta käydä. Tällaisia olivat mm.

Sudenkuoppa (Laukkaniitun kylässä)

Ruishuhta (Laukkaniitun kylässä Vähätalon mailla)

Elomäki eli Käärmekallio, Puntamäki ja Pahamäki (Leinakkalan kylässä rautatien pohjoispuolella)

Peuranranta (Järykselässä Alitalosta itään Auran kunnanrajan tuntumassa)

Kuolleenniitty (Ihavan kylässä Kuljun talon itäpuolella)

Mulkunmäki (Ihavanjoen länsipuolella Ojaniemen ja Kaerlan talojen puolivälissä)

Rötikönmäki (Puhossa Ulvinsuon pohjoispuolella)
Pirunkerpo (Karviaisten kylässä Kylä-Uotilan talon luoteispuolella)
Paloniitty (Lietsuon kylässä Lietsuon talon länsipuolella)
Huhtaniitty (Pitkäniitun kylässä Hiekan talon luoteispuolella)
Rötikkö (Kuuskosken kylässä sahan eteläpuolella Aurajoen ja Vanhan Tampereentien välissä)
Helakallio ja Rauta-alho (Aurajoen ja Lahnaojan haaran itäpuolella)
Kekrikallio (Karviaistentien ja Loistilan talon välissä)

Lopuksi

Tutkimuksemme tarkoituksena oli kartoittaa Auran vanhempaa paikannimistöä ja soveltaa sitä arkeologiseen muinaisjäännösinventointiin. Vanhojen paikannimien tutkimus ei kuitenkaan tässä tapauksessa tuonut lisävalaistusta rautakautiseen ja varhaiskeskiaikaiseen asutukseen.

Turussa 6.9.1999



Sanna Jokela



Ulnor Uotila