

# AURAJOKILAAKSON MAAHAN KÄTKETTY MENNEISYYS - ARKEOLOGINEN INVENTOINTIHANKE V. 1998-2001

## LIEDON OSA-ALUEINVENTOINTI 2000



**FM Kaisa Lehtonen**

**Liedon Vanhalinnan museo**

**Liedon Vanhalinna -säätio, Turun yliopiston kulttuurien tutkimuksen laitos,  
arkeologian oppiaine**

## SISÄLLYSLUETTELO

JOHDANTO	1
VUODEN 2000 INVENTOINTI	1
UUDET LÖYTÖKOHEET	2
INVENTOINTIRAPORTISTA	2
TAULUKKO: Kiinteät muinaisjäännökset inventoidulla alueella	4
TAULUKKO: Historiallisen ajan kohteita inventoidulla alueella	6
KARTTALIITTEET 1-9	7
KIINTEÄT MUINAISJÄÄNNÖKSET	16
HISTORIALLISEN AJAN KOHTEITA	121
MUSTAVALKONEGATIIVILUETTELO	134
DIAPOSITIIVILUETTELO	136
LIITE: LÖYTÖLUETTELO	
PINNAKKAISET	

## JOHDANTO

Turun yliopiston arkeologian oppiaine ja Liedon Vanhalinnan museo tekivät keväällä 1998 aloitteen arkeologisen inventoinnin käynnistämiseksi Aurajokilaaksossa. Inventointi katsottiin välttämättömäksi, koska alue on kulttuurihistoriallisten arvojensa perusteella valittu yhdeksi Suomen kansallismaisemaksi ja koska alueen inventointitilanne on auttamattomasti vanhentunut. Suunnittelutyötä tehtiin yhdessä kuntien, rahoitusorganisaatioiden ja Turun maakuntamuseon kanssa. Suunnittelutyön vastuullisena henkilönä toimi Liedon Vanhalinnan museon intendentti Aino Nissinaho.

Suunnittelutyön tuloksena inventointi päästiin aloittamaan elokuussa 1998 Kaarinasta. Keväällä -99 inventointia jatkettiin Aurassa ja Pöytyällä (ks. inventointikertomukset Turun yliopiston arkeologian oppiaineen topografisessa arkistossa); tuolloin hankkeelle saatiin sekä maakunnan kehittämisrahaa että EU:n 5b-tukirahoitusta. Toukokuussa 2000 inventointi eteni Lietoon Liedon kunnan myönnettyä hankkeelle 25 000 mk:n suuruisen määrärahan. Suuren muinaisjäännöslukumääränsä vuoksi Lieto on tarkoituksena inventoida kolmessa vuodessa v. 2002 mennessä.

Liedossa on viimeksi tehnyt perusinventoinnin Matti Huurre v. 1954. Arkeologinen tutkimustoiminta on Liedossa ollut kaiken kaikkiaan varsin vilkasta ja alueella on 1900-luvulla tehty useita arkeologisia kaivauksia. Nyt kyseessä olevaan inventointihankkeeseen liittyen inventoi allekirjoittanut Liedossa vuonna 1998 Sillilän kaava-alueen. Samoin Vanhalinnan alueella tekivät Turun yliopiston arkeologian opiskelijat osa-alueinventointia v. 1998 Aino Nissinahon johdolla.

## VUODEN 2000 INVENTOINTI

Maastotyöt rajattiin tänä vuonna kahteen osa-alueeseen: Liedon Hiiden ja Moisio kylien alueelle sekä Savijoen varteen. Hiisi ja Moisio valittiin tutkimuksen kohteeksi niiden nimiin liittyvien oletusten perusteella; Hiidestä ja Moisioista ei ole tunnettu rautakauden muinaisjäännöksiä (Moisiossa olevaa mahdollista kuppikalliota lukuun ottamatta), vaikka niiden on oletettu olleen olemassa jo rautakaudella. Savijoen varrella oli puolestaan kaavoitukseen liittyviä paineita. Lisäksi Savijoen vartta on aiemmin tutkittu varsin vähän, joten oli oletettavaa, että alueelta löytyisi ennestään tuntemattomia muinaisjäännöksiä. Inventoidut alueet ilmenevät liitekartoista 6-9.

Kuten vuosien 1998-99 inventoinnit myös vuoden 2000 inventointi oli luonteeltaan perusinventointia, jonka tarkoituksena oli tarkastaa tutkimusalueen jo tunnetut muinaisjäännökset sekä etsiä uusia esihistoriallisen ja historiallisen ajan muinaisjäännöksiä.

Inventoinnin alkaessa järjestettiin lehdistölle tiedotustilaisuus tiistaina 9.5. Liedon Vanhalinnassa. Jo Kaarinan inventoinnissa syksyllä -98 käytössä ollut Liedon Vanhalinnan ns. vihjepuhelin oli edelleen käytettävissä. Uusia vihjeitä tuli tänä vuonna kaikkiaan kymmenkunta, joista kaksi johti kokonaan ennestään

tuntemattoman muinaisjäännöksen löytymiseen (Vanhalinna Nakolinna 1 ja Raukkala Äyräs 36).

Maastotyöt tehtiin 03.-31.05. välisenä aikana. Allekirjoittaneen lisäksi maastossa oli mukana Turun maakuntamuseon tutkija Heljä Brusila virkatyönsä puitteissa. Kenttätömenetelmänä käytettiin pääasiassa peltojen pintapöimintää, jota varsinkin toukokuun alussa haittasivat voimakas auringonpaiste ja kuivuus. Koekuoppia ja -pistoja kaivettiin sopiviksi katsottuihin paikkoihin, lähinnä mäki-alueille.

Jälkityövaiheessa tiedot muinaisjäännöksistä tallennettiin projektia varten luotuun Aurajoki -nimiseen tietokantaan, joka on tehty Turun yliopiston arkeologian oppiaineen Access-tietokantapohjalle.

## UUDET LÖYTÖKOhteet

Inventoinnin tuloksena alueelta löydettiin yhteensä 8 uutta muinaisjäännöstä, yksi epävarma muinaisjäännös sekä kolme iskoslöytöpaikkaa, joiden luonnetta ei pystytty määrittämään. Hiiden ja Moisio kyläalueelta ei vielä löydetty rautakauden muinaisjäännöksiä. Sen sijaan Savijoen varsi oli ennako-odotusten mukaisesti varsin otollista aluetta; yhdeksästä mahdollisesta uudesta muinaisjäännöksestä 8 löytyi tältä alueelta.

Uudet löytökohteet:

Nro	Kohde
1	Vanhalinna, Nakolinna, kuppikallio
11	Loukinainen, tila 5:328, iskoslöytöpaikka
12	Vähä-Vankio Ratu, iskoslöytöpaikka
16	Kärpijoki, Myllykylä, kivikautinen asuinpaikka
17	Kahloja, Pieronmäki, kivikautinen asuinpaikka
22	Moisio, Koskenmäki, iskoslöytöpaikka
29	Karvala, Alitalo, rautakautinen asuinpaikka
32	Pettinen, Hanhioja, rautakautinen asuinpaikka
35	Raukkala, Kyläkallio, rautakautisia asuinpaikkalöytöjä (?)
36	Raukkala, Äyräs, rautakautinen asuinpaikka ja/tai kalmisto
38	Raukkala, Pilpola, Keisvuori, kuppikallio
39	Raukkala, Pilpola, Keisvuori, mahdollinen röykkiö

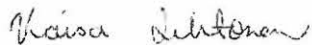
## INVENTOINTIRAPORTISTA

Inventointiraportti sisältää kaavakemaisen luettelon muinaisjäännöksiksi luokiteltavista kohteista. Lisäksi raportin lopussa on muutamia historiallisen ajan kohteita (kyläpaikkoja, kellarikuoppia jne.), joita ei tässä ole luokiteltu varsinaisiksi muinaisjäännöksiksi.

Löytökohteet on merkitty peruskarttalehdille 1:20 000 (1043 12 Littoinen; 1044 10 Lieto; 2021 03 Paimio; 2022 01 Yliskulma) sekä kohteiden yhteyteen liitetyille pohjakartoille 1:5000. Muinaisjäännöksen rajoja ei ole aina pystytty määrittämään aivan tarkasti, mutta pohjakartoissa on ympyröity tai viivoitettu alue, jonka sisään muinaisjäännöksen pitäisi mahtua. Maanomistustiedot saatiin Liedon kunnan kiinteistörekisteristä. Sivuilla 4-5 on esitetty taulukkomuodossa tutkimusalueen kiinteät muinaisjäännökset ja sivulla 6 historiallisen ajan kohteita.

Inventoinnissa talletetut löydöt luetteloitiin Turun yliopiston arkeologian oppiaineen kokoelmiin päänumeroille TYA 718-730. Inventointiin liittyvät mustavalkonegatiivit on luetteloitu Turun yliopiston arkeologian oppiaineen topografiseen arkistoon numeroille TYA 23328-23364 ja diakuvat numeroille TYA 306:1-25. Alkuperäinen inventointiraportti säilytetään Turun yliopiston arkeologian oppiaineen topografisessa arkistossa.

Turussa 25.07.2000



Kaisa Lehtonen  
FM

# Kiinteät muinaisjäännökset inventoidulla alueella

Nro	Alue	Kohteen nimi	Kohteen laji	Ajoitus
1	Loukinainen	Nakolinna	Kuppikallio	Rautakausi
2	Loukinainen	Mikola	Asuinpaikkalöytöjä	Kivikausi
3	Loukinainen	Mikola	Asuinpaikka ja/tai kalmisto	Rautakausi
4	Loukinainen	Vakoinen	Kuppikallio	Rautakausi
5	Loukinainen	Haimionmäki	Kalmisto	Rautakausi
6	Loukinainen	Kukonharja	Kuppikallio	Rautakausi
7	Loukinainen	Kukonharja	Kalmisto	Rautakausi
8	Loukinainen	Sormuskuja	Kuppikallio	Rautakausi
9	Loukinainen	Iso-Heikkilä	Kuppikivi	Rautakausi
10	Loukinainen	Iso-Heikkilä	Asuinpaikka ja/tai kalmisto	Rautakausi
11	Loukinainen	Tila 5:328	Kvartsi-iskoksia	Kivikausi
12	Vähä-Vankio	Ratu	Kvartsi-iskoksia	Kivikausi
13	Kärpijoki	Kärpijoen mylly	Kalliokirjoituksia	Historiallinen aika
14	Kärpijoki	Myllykylä 1	Kuppikallio	Rautakausi
15	Kärpijoki	Myllykylä 2	Kuppikallio	Rautakausi
16	Kärpijoki	Myllykylä	Asuinpaikka	Kivikausi
17	Kahloja	Pieronmäki	Asuinpaikka	Kivikausi
18	Sillilä	Jokila	Kuppikallio	Rautakausi
19	Sillilä	Koskela	Hautaraunio	Rautakausi
20	Vieru	Vieru	Asuinpaikka	Kivikausi
21	Moisio	Koskenmäki	Hautaraunio	Pronssikausi
22	Moisio	Koskenmäki	Iskoslöytö	Kivikausi
23	Moisio	Alitalo	Asuinpaikka	Kivikausi
24	Moisio	Haapa	Asuinpaikka	Kivikausi
25	Moisio	Ylitalo	Kuppikallio	Rautakausi
26	Viikka	Jyrkänkallio	Asuinpaikka ja hauta	Kivikausi
27	Viikka	Viikka	Linnavuori	Rautakausi

<b>Nro</b>	<b>Alue</b>	<b>Kohteen nimi</b>	<b>Kohteen laji</b>	<b>Ajoitus</b>
28	Karvala	Alitalo	Asuinpaikka 2	Rautakausi
29	Karvala	Alitalo	Asuinpaikka 1	Rautakausi
30	Karvala	Alitalo	Kuppikallio	Rautakausi
31	Karvala	Alitalo	Kalmisto	Rautakausi
32	Pettinen	Hanhioja	Asuinpaikka	Rautakausi
33	Pettinen	Pässimäki	Kalmisto	Rautakausi
34	Pettinen	Ainola	Aselöytö	Rautakausi
35	Raukkala	Kyläkallio	Asuinpaikkalöytöjä	Rautakausi
36	Raukkala	Äyräs	Asuinpaikka ja/tai kalmisto	Rautakausi
37	Raukkala	Riikilä	Asuinpaikka	Kivikausi
38	Raukkala	Keisvuori	Kuppikallio	Rautakausi
39	Raukkala	Keisvuori	Mahdollinen röykkiö (?)	Rautakausi (?)
40	Raukkala	Niemenpellonmäki	Kätkölöytö	Rautakausi
41	Pettinen	Pitkämäki (Rautankare)	Kiviröykkiö (raudanvalmist	Historiallinen aika (?)

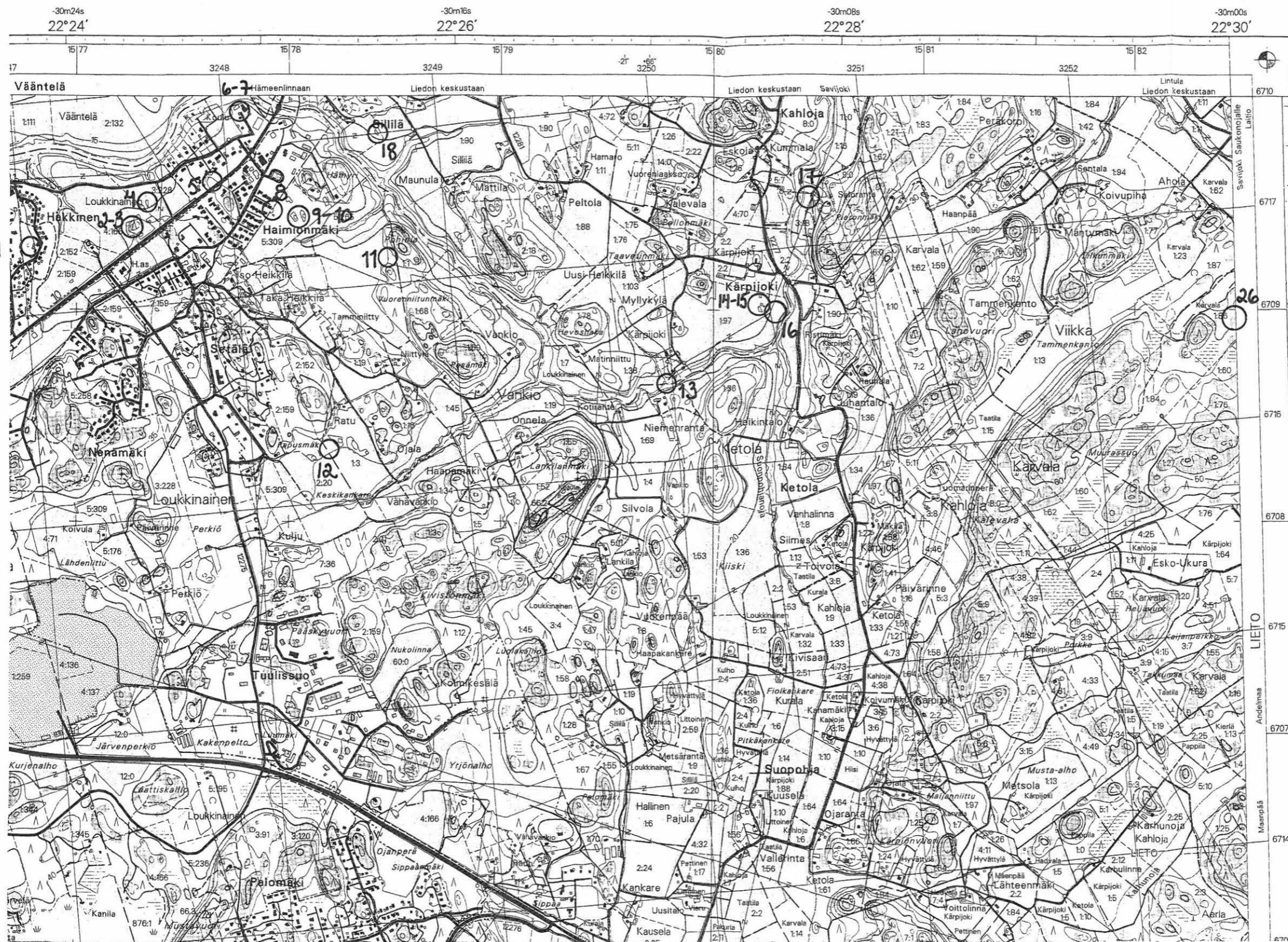
## Historiallisen ajan kohteita inventoidulla alueella

<b>Nro</b>	<b>Alue</b>	<b>Kohteen nimi</b>	<b>Kohteen laji</b>	<b>Ajoitus</b>
1	Hiisi	Hiisi	Kylänpaikka	Historiallinen aika
2	Hiisi	Hiisi	Kellarikuoppa	Historiallinen aika
3	Hiisi	Hiisi	Kiviröykkiö / peltoraunio (?)	Historiallinen aika
4	Hiisi	Hiiströminmäki	Asuinpaikka	Historiallinen aika
5	Hiisi	Koivuniemi	Kellarikuoppa	Historiallinen aika
6	Moisio	Koskenmäki	Louhintapaikka	Historiallinen aika
7	Moisio	Alitalo	Kylänpaikka	Historiallinen aika
8	Raukkala	Pahamäki	Kaksi kellarikuoppaa	Historiallinen aika

---



1043 12



60° 29'

60 28

LIETO

Andemäsa

Mänpää

6716

6715

6707

6714

6716

LIEDON OSA-ALUEINVENTOINTI 2000  
 Kiinteät muinaisjännökset  
 Ote peruskartasta 1043 12  
 Littoinen (1998)  
 MK 1:20 000  
 Kohteet 1-18, 26

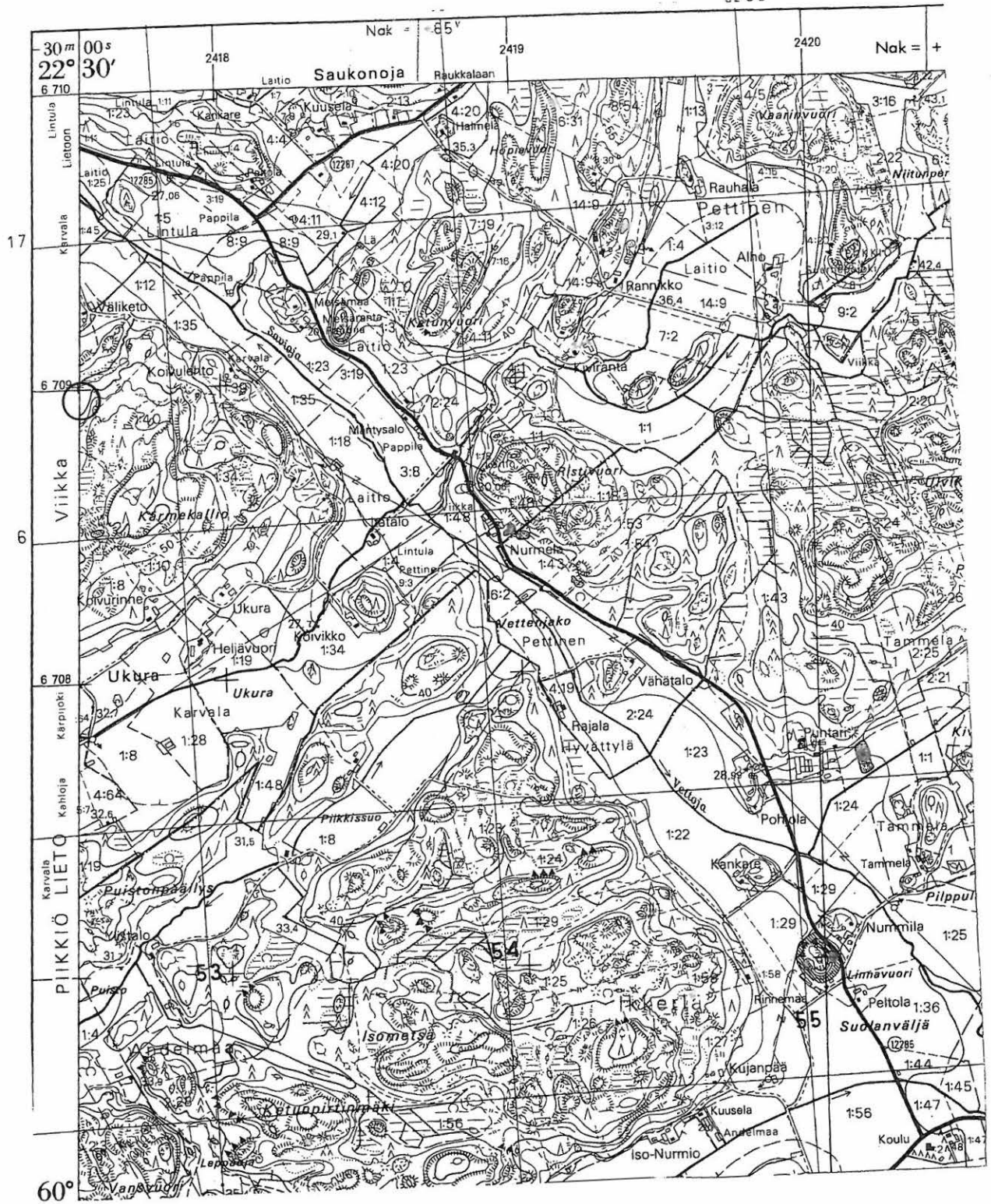


6714  
6721  
6713  
672  
6712  
67  
6711  
60° 30'  
6710  
6709  
6708  
6707  
6706  
6705  
6704  
6703  
6702  
6701  
6700

LIEDON OSA-ALUEINVENTOINTI 2000  
Kiinteät muinaisjännökset  
Ote peruskartasta 1044 10 Lieto  
(1984)  
MK 1:20 000  
Kohteet 19-25, 27-37

1577	22° 25' 30" N	Turkuun Sillilä	Kärpijoelle	1579	Nak = -21' Nqk = +66°	1580	Suopohjaan	Karvala	1581	Saukonjoelle	22° 30' -30" 00s
------	---------------	-----------------	-------------	------	-----------------------	------	------------	---------	------	--------------	------------------





LIEDON OSA-ALUEINVENTOINTI 2000

Kiinteät muinaisjännökset

Ote peruskartasta 2021 03 Paimio (1982)

MK 1:20 000

Kohde 26



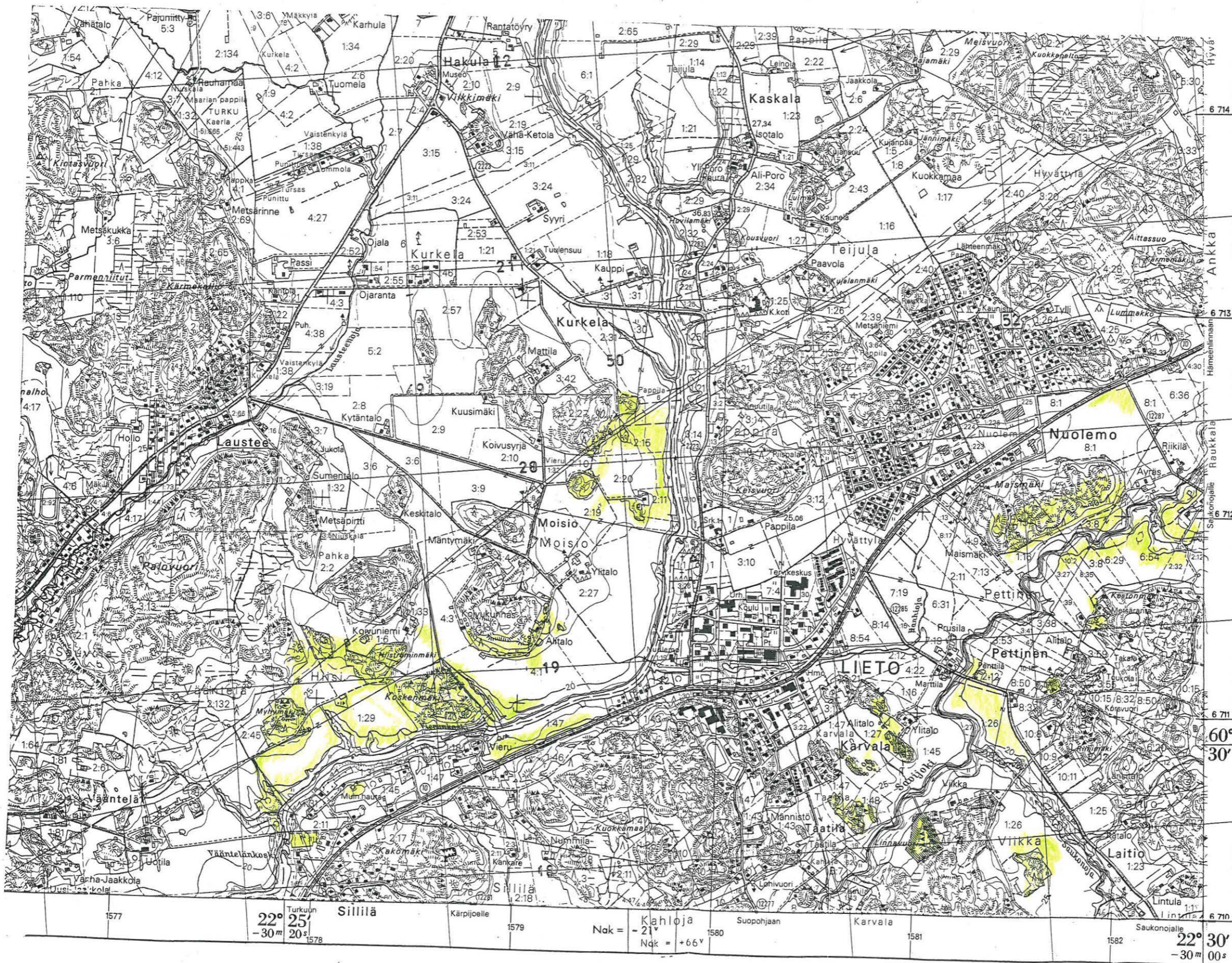
1043 12



60° 29'

60 28

LIEDON OSA-ALUEINVENTOINTI 2000  
 Inventoidut alueet  
 Ote peruskartasta 1043 12  
 Littonen (1998)  
 MK 1:20 000



LIEDON OSA-ALUEINVENTOINTI 2000  
 Inventoidut alueet  
 Ote peruskartasta 104410 Lieto  
 (1984)  
 MK 1:20 000

1577      22° 25'      Sillilä      Karpiojalle      1579      Nak = Kahloja      Suopohjaan      Karvala      1581      Saukonojalle      22° 30'      -30m 20s      -30m 00s







LIEDON OSA-ALUEINVENTOINTI 2000

Inventoidut alueet

Ote peruskartasta 2021 03 Paimio (1982)

MK 1:20 000

# KIINTEÄT MUINAISJÄÄNNÖKSET

**1. LOUKINAINEN, NAKOLINNA** 423 01 0044 Jos 2001***Kuppikallio*****PERUSTIEDOT**

Inventointinumero	1		
Kunta	Lieto	<b>Alue</b>	Loukinainen
Kohteen nimi	Nakolinna	<b>Kohteen laji</b>	Kuppikallio
Luokka	I	<b>Ajoitus</b>	Rautakausi
Lukumäärä	1		

Inventoija, inventointiaika Kaisa Lehtonen, Heljä Brusila 15.5.2000

**SIJAINITIEDOT**

Peruskartta	1043 12 Littoinen
X	6709 30
Y	1576 78
Z	20

**Sijainti sanallisesti** Vanhalinnasta 800 m itään, Aurajoesta 400 m etelään, Hämeentiestä n. 300 luoteeseen, Ojarinnankujalla.

**TILA- JA OMISTAJATIEDOT**

Kylä	Loukinainen
Tila Rno	Nakolinna 2:166
Omistaja	Liedon kunta
Osoite	Kirkkotie 13, PL 24
Posti	21421 Lieto
Puhelin	02-487 3000
Kiinteistötunnus	423-428-0002-0166

**AIEMMAT TUTKIMUKSET JA LÖYDÖT**

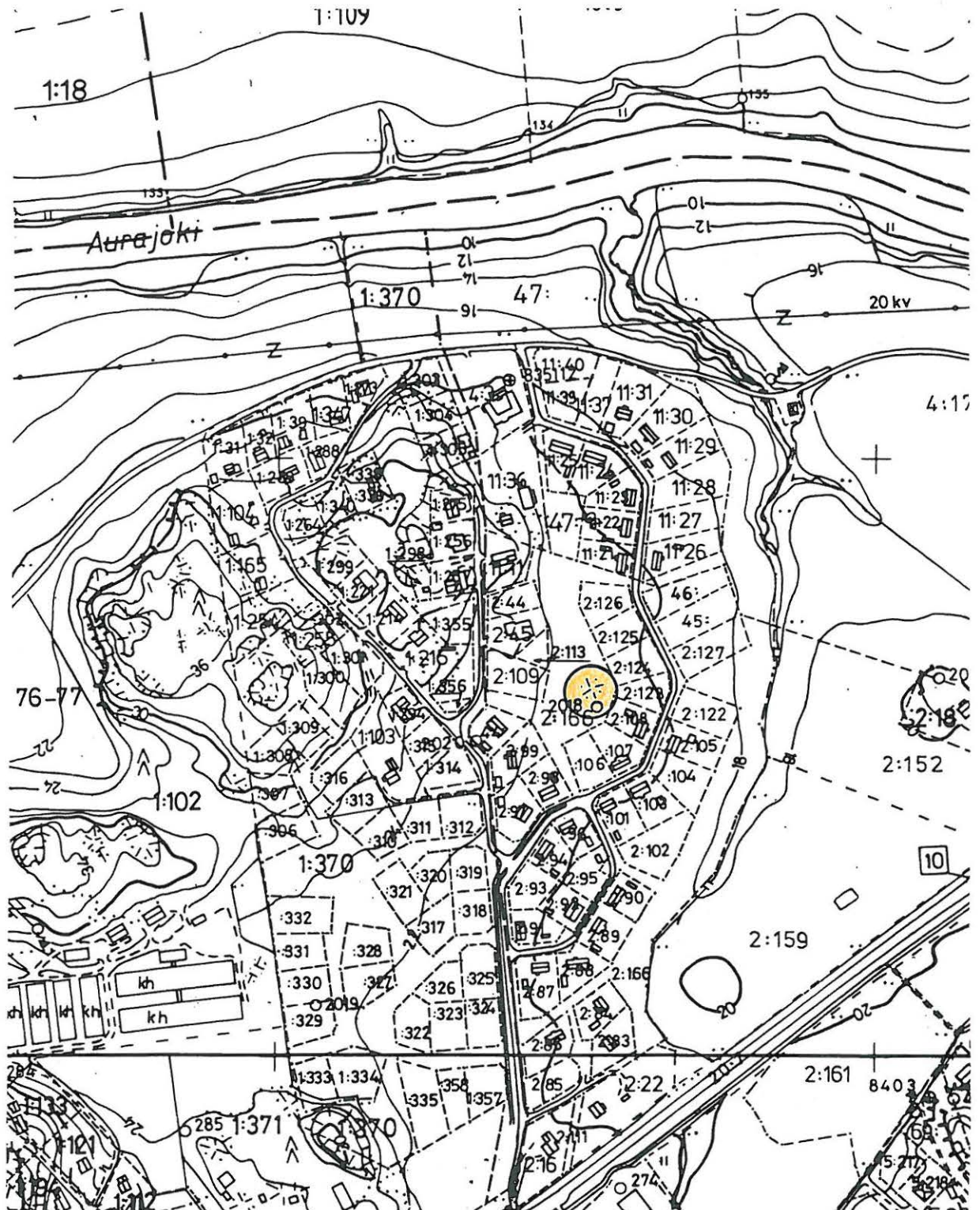
Inventoinnit	-
Tarkastukset	-
Kaivaukset	-
Aiemmat löydöt	-

**INVENTOINTI 2000**

Liitekartat	1,10
Negatiivit	TYA 23334
Diat	TYA 306:2
Inventointilöydöt	-

**Ympäristö ja maasto** Pohjoiseen laskeva matala kalliopaljastuma, joka sijaitsee entisen pellon, nykyisen lasten leikkipuiston ja uuden omakotitaloalueen keskellä.

	Kohteen luoteispuolella on jalkapallokenttä.
<b>Kohteen kuvaus</b>	Laakea kalliopaljastuma, jonka laella on kolmessa ryhmässä kuppeja. Ryhmä 1: ryhmistä pohjoisin, yhteensä 5 kuppia, osa heikkoja, kupit sijaitsevat n. 45 cm laajalla alueella, kuppien halkaisija n. 7 cm. Ryhmä 2: edellisestä n. 6 m etelään, korkeimmalla kohdalla, ainakin 2 kuppia, n. 30 cm laajalla alueella. Ryhmä 3: edellisestä 13 m länsiluoteeseen, korkealla kalliotöyräällä, 2-3 heikkoa kuppia, n. 65 cm laajalla alueella.
<b>Löytöhistoria</b>	Ojarinnankujalla asuva Juha Smolander (puh. 02-4878 228) ilmoitti toukokuussa Vanhalinnan vihjepuhelimeen savihelmistä, jotka hänen lapsensa olivat neljä vuotta sitten löytäneet nyt kysessä olevan kalliopaljastuman lounaispuolella olevan pienemmän kalliopaljastuman kupeesta. Helmet he olivat luovuttaneet Vanhalinnan museon vahtimestarille, mutta tällä hetkellä niistä ei ole enää mitään tietoa. Vihjeen perusteella paikalle tehtiin inventoinnin yhteydessä tarkastus.
<b>Kunto</b>	Kallion pinnassa jonkin verran rapautumista.
<b>Kohteen laajuus</b>	Noin 15 x 10 metrin laajuinen kalliopaljastuma.
<b>Lähistön mj:set</b>	Vanhalinnan linnavuori n. 800 m länteen
<b>Kenttätötoimenpit.</b>	Maastotarkastus ja dokumentointi. Koska alue on hoidettuna puistoalueena, ei kallion kupeeseen voinut kaivaa koekuoppia.
<b>Kenttähavainnot</b>	ks. Kohteen kuvaus
<b>Havaintomahdoll.</b>	Hyvät
<b>Luokitusehdotus</b>	I Kuuluu Aurajokilaakson kulttuurimaisemaan
<b>Suojelu</b>	-
<b>Maankäyttösuunn.</b>	Tällä hetkellä alue lasten leikkipuistona.
<b>Huomioita/lisätietoja</b>	-



LIEDON OSA-ALUEINVENTOINTI 2000

LOUKINAINEN, NAKOLINNA

Ote pohjakartasta

MK 1:5000

Kohde 1

**2. LOUKINAINEN, MIKOLA** 423 01 0009 305 2001**Asuinpaikkalöytöjä****PERUSTIEDOT**

<b>Inventointinumero</b>	2	<b>Alue</b>	Loukinainen
<b>Kunta</b>	Lieto	<b>Kohteen laji</b>	Asuinpaikkalöytöjä
<b>Kohteen nimi</b>	Mikola	<b>Ajoitus</b>	Kivikausi
<b>Luokka</b>	II		
<b>Lukumäärä</b>	1		

**Inventoija, inventointiaika** Kaisa Lehtonen 11.5.2000

**SIJAINITIEDOT**

<b>Peruskartta</b>	1043 12 Littoinen
<b>X</b>	6709 42
<b>Y</b>	1577 25
<b>Z</b>	20-25

**Sijainti sanallisesti** Vanhalinnasta n. 1,3 km itäkoilliseen, Hämeentiestä 50 m luoteeseen, Aurajoesta 400 m etelään, Nesteen huoltoasemasta n. 150 m pohjoiskoilliseen.

**TILA- JA OMISTAJATIEDOT**

<b>Kylä</b>	Loukinainen
<b>Tila Rno</b>	Mikola 4:176
<b>Omistaja</b>	Mikkolan perikunta
<b>Osoite</b>	
<b>Posti</b>	
<b>Puhelin</b>	
<b>Kiinteistötunnus</b>	432-428-0004-0176

**AIEMMAT TUTKIMUKSET JA LÖYDÖT**

<b>Inventoinnit</b>	-
<b>Tarkastukset</b>	Anna-Liisa Hirviluoto 1970 (ei tarkastuskertomusta?)
<b>Kaivaukset</b>	-
<b>Aiemmat löydöt</b>	KM 18384:1-4 Kivilaji-iskoksia, kivilaji-esine, kvartsi-iskoksia, tuluspiitä

**INVENTOINTI 2000**

<b>Liitekartat</b>	1, 11
<b>Negatiivit</b>	TYA 23355
<b>Diat</b>	TYA 306:19
<b>Inventointilöydöt</b>	-

<b>Ympäristö ja maasto</b>	Aurajoen ja Hämeentien väliin jäävän kallioytimisen peltosaarekkeen luoteispuolella olevalla peltoalueella, joka laskee tasaisesti Aurajokeen.
<b>Kohteen kuvaus</b>	Kivikautisia asuinpaikkalöytöjä (kivilaji- ja kvartsi-iskoksia, kivilaji-esine) sekä tuluspiitä pellolta.
<b>Löytöhistoria</b>	Anna-Liisa Hirviluoto 1970
<b>Kunto</b>	-
<b>Kohteen laajuus</b>	-
<b>Lähistön mjt:et</b>	Rautakautista keramiikkaa saman peltosaarekkeen laelta (ks. Kohde 3).
<b>Kenttätyötoimenpit.</b>	Maastotarkastus
<b>Kenttähavainnot</b>	Pelto viljelyksessä. Tarkastushetkellä oras oli jo n. 10-15 cm pitkä, joten mitään havaintoja ei paikalla voinut tehdä.
<b>Havaintomahdoll.</b>	Huonot
<b>Luokitusehdotus</b>	II
<b>Suojelu</b>	-
<b>Maankäyttösuunn.</b>	Ei tiedossa.
<b>Huomioita/lisätietoja</b>	-

**3. LOUKINAINEN, MIKOLA** 423 01 0009 Jos 2000*Asuinpaikka ja/tai kalmisto***PERUSTIEDOT**

Inventointinumero	3		
Kunta	Lieto	<b>Alue</b>	Loukinainen
Kohteen nimi	Mikola	<b>Kohteen laji</b>	Asuinpaikka ja/tai kalmisto
Luokka	II	<b>Ajoitus</b>	Rautakausi
Lukumäärä	1		

Inventoija, inventointiaika Kaisa Lehtonen 30.5.2000

**SIJAINITIEDOT**

Peruskartta	1043 12 Littoinen
X	6709 40
Y	1577 28
Z	25

**Sijainti sanallisesti** Vanhalinnasta n. 1,3 km itäkoilliseen, Hämeentiestä 50 m luoteeseen, Aurajoesta 400 m etelään, Nesteen huoltoasemasta n. 150 m pohjoiskoilliseen.

**TILA- JA OMISTAJATIEDOT**

Kylä	Loukinainen
Tila Rno	Mikola 4:176
Omistaja	Mikkolan perikunta
Osoite	
Posti	
Puhelin	
Kiinteistötunnus	432-428-0004-0176

**AIEMMAT TUTKIMUKSET JA LÖYDÖT**

Inventoinnit	-
Tarkastukset	A.-L. Hirviluoto (ei tarkastuskertomusta?)
Kaivaukset	-
Aiemmat löydöt	(KM 18384:1-4)

**INVENTOINTI 2000**

Liitekartat	1, 11
Negatiivit	TYA 23355
Diat	TYA 306:19
Inventointilöydöt	TYA 718:1-2 Keramiikkaa, palanutta savea

**Ympäristö ja maasto** Aurajoen ja Hämeentien väliin jäävän peltoalueen keskellä oleva lähes



	paljas kalliosaareke.
<b>Kohteen kuvaus</b>	Peltosaarekkeen laelle kaivetusta koekuopasta löytyi runsaasti rautakaudentyypistä keramiikkaa sekä muutama pala palanutta savea. Keramiikan palat saattavat olla jopa samasta astiasta. Paikalla on todennäköisesti rautakautinen asuinpaikka ja/tai kalmisto; kohteen luonne ei koekuopituksessa selvinnyt. Kalliosaarekkeen luoteispuolelta, sen kupeesta pellolta on Anna-Liisa Hirviluoto poiminut kivikautisia asuinpaikkalöytöjä, iskoksia, kiviesineen sekä tuluspiitä (ks. Kohde 2) .
<b>Löytöhistoria</b>	Inventoinnissa 2000.
<b>Kunto</b>	-
<b>Kohteen laajuus</b>	Peltosaarekkeen lakialue n. 60 x 60 m.
<b>Lähistön mjt:et</b>	Lähistöllä useita rautakauden kalmistoja (Haimionmäki, Kukonharja) ja kuppikiviä, mm. Loukinaisten Vakoisten kuppikallio n. 100 m koilliseen.
<b>Kenttätyötoimenpit.</b>	Koekuopitus ja dokumentointi. Peltosaarekkeen lakialueelle tehtiin useita koepistoja.
<b>Kenttähavainnot</b>	Maa mäelle tehdyissä koekuopissa oli erittäin multaista; todennäköisesti saareke on aiemmin ollut kallioista ydintään lukuunottamatta viljelyksessä. Ilmeisesti kiviä on peltotöissä jonkin verran vieritetty saarekkeen pohjoisreunalle. Inventointilöydöt tulivat aivan saarekkeen lakialueelle tehdystä koekuopasta heti turpeen alta; muista koekuopista ei tullut mitään muinaisjäänökseen viittaavaa. Ilmeisesti saarekkeen lakialue ei ole ollut viljelyksessä, joten keramiikan palat ovat tällä alueella säilyneet.
<b>Havaintomahdoll.</b>	Erittäin tuulista.
<b>Luokitusehdotus</b>	II
<b>Suojelu</b>	-
<b>Maankäyttösuunn.</b>	Ei tiedossa.
<b>Huomioita/lisätietoja</b>	-



**4. LOUKINAINEN, VAKOINEN**

423 01 0009 Jos 2007

***Kuppikallio*****PERUSTIEDOT**

Inventointinumero	4		
Kunta	Lieto	<b>Alue</b>	Loukinainen
Kohteen nimi	Vakoinen	<b>Kohteen laji</b>	Kuppikallio
Luokka	I	<b>Ajoitus</b>	Rautakausi
Lukumäärä	1		

Inventoija, inventointiaika Kaisa Lehtonen 11.5.2000

**SIJAINITIEDOT**

Peruskartta	1043 12 Littoinen
X	6709 50
Y	1577 35
Z	20

**Sijainti sanallisesti** 1,5 km Vanhalinnasta koilliseen, Hämeentiestä 120 m luoteeseen, Aurajoesta 150 m etelään.

**TILA- JA OMISTAJATIEDOT**

Kylä	Loukinainen
Tila Rno	Vakoinen 3:249
Omistaja	Rindell, Atte ja Ritva
Osoite	
Posti	
Puhelin	
Kiinteistötunnus	423-428-0003-0249

**AIEMMAT TUTKIMUKSET JA LÖYDÖT**

Inventoinnit	-
Tarkastukset	Heljä Brusila 1991 , nro 5
Kaivaukset	-
Aiemmat löydöt	-

**INVENTOINTI 2000**

Liitekartat	1, 11
Negatiivit	TYA 23329
Diat	-
Inventointilöydöt	-

**Ympäristö ja maasto** Aurajoen etelärannalla, Hämeentien ja Vanhan Härkätien välisellä pellolla oleva matala kalliosaareke. Kalliosaarekkeella kasvaa katajaa ja

	pihlajaa. Korkeuskiintopiste on kupeista n. 9 m lounaaseen. Kohteen itäpuolitse kulkee sähkölinja.
<b>Kohteen kuvaus</b>	Matalan kalliopaljastuman pohjoispäässä paririvissä NW-SE -suuntaisesti 9 kuppia, joista 8 on varmaa. Kuppien halkaisija on 5-6 cm ja ne sijaitsevat n. 28-36 cm laajalla alueella. Kupeista n. 6 m lounaaseen on kallioon hakattu rengas, jonka halkaisija on 14 cm.
<b>Löytöhistoria</b>	Antti Bilundin ilmoitus.
<b>Kunto</b>	-
<b>Kohteen laajuus</b>	ks. Kohteen kuvaus
<b>Lähistön mjt:et</b>	Lähistöllä useita rautakautisia muinaisjäännöksiä, mm. Haimionmäki n. 300 m koilliseen ja Mikolan rautakautinen asuinpaikka n. 100 m lounaaseen.
<b>Kenttätötoimenpit.</b>	Maastotarkastus ja dokumentointi.
<b>Kenttähavainnot</b>	ks. Kohteen kuvaus
<b>Havaintomahdoll.</b>	Erittäin tuulista
<b>Luokitusehdotus</b>	I Kuuluu Aurajokilaakson kulttuurimaisemaan
<b>Suojelu</b>	-
<b>Maankäyttösuunn.</b>	Ei tiedossa.
<b>Huomioita/lisätietoja</b>	-

**5. LOUKINAINEN, HAIMIONMÄKI** 423 01 0008 Jos 2001*Kalmisto***PERUSTIEDOT**

Inventointinnumero	5		
Kunta	Lieto	<b>Alue</b>	Loukinainen
Kohteen nimi	Haimionmäki	<b>Kohteen laji</b>	Kalmisto
Luokka	I	<b>Ajoitus</b>	Rautakausi
Lukumäärä	1		
Inventoija, inventointiaika	Kaisa Lehtonen 16.5 2000		

**SIJAINITIEDOT**

Peruskartta	1043 12 Littoinen
X	6709 60
Y	1577 60
Z	25
<b>Sijainti sanallisesti</b>	Vanhalinnasta n. 1,7 km itäkoilliseen, Aurajoesta n. 200 m kaakkoon, vanhasta Savijoen ylittävästä sillasta n. 500 m lounaaseen

**TILA- JA OMISTAJATIEDOT**

Kylä	Loukinainen
Tila Rno	Haimionmäki 3:50
Omistaja	Museovirasto
Osoite	
Posti	
Puhelin	
Kiinteistötunnus	423-428-0003-0050

**AIEMMAT TUTKIMUKSET JA LÖYDÖT**

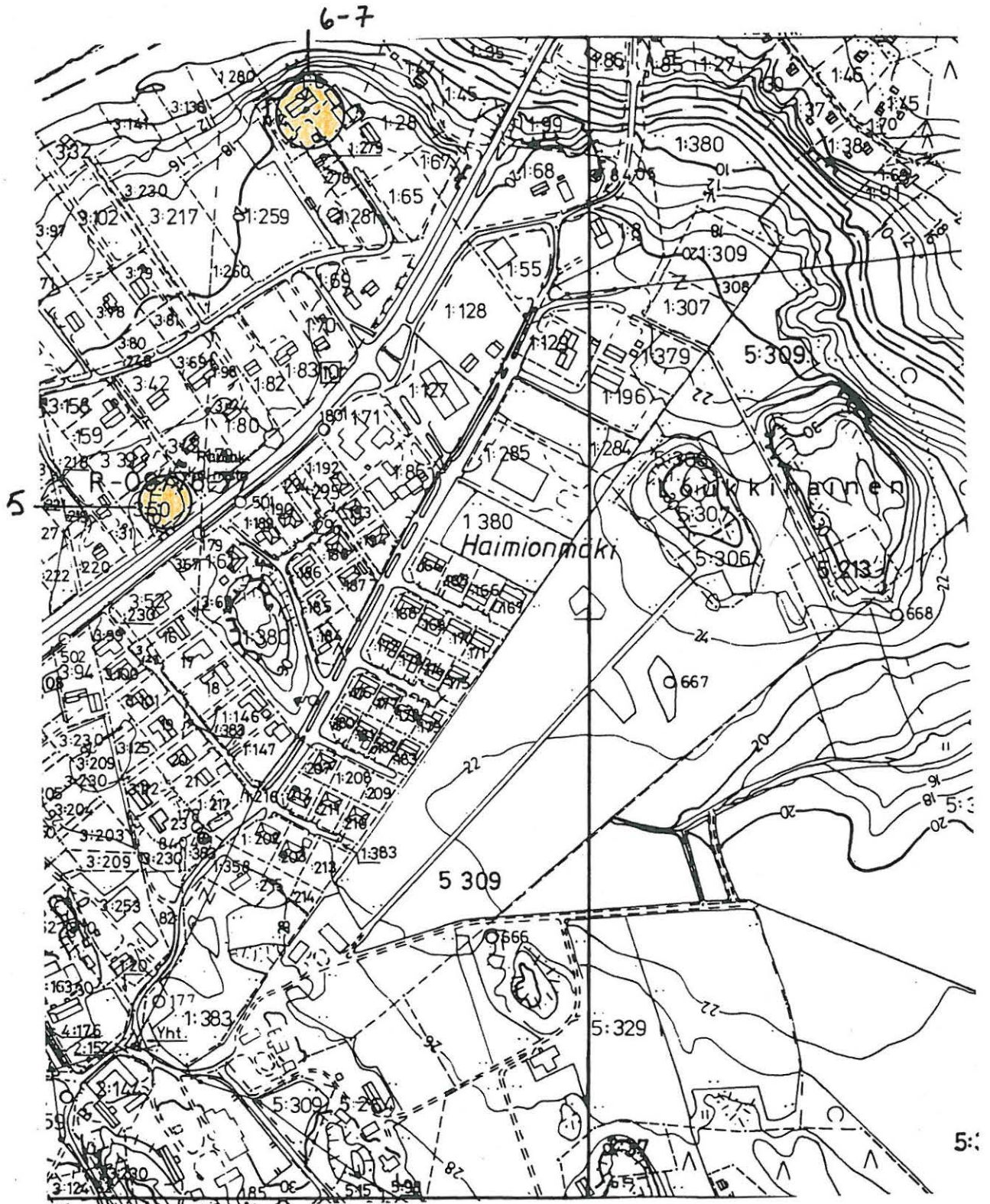
Inventoinnit	Huurre 1954, s. 10
Tarkastukset	C. F. Meinander 1954
Kaivaukset	C. F. Meinander 1953-54, A.-L. Hirviluoto 1956
Aiemmat löydöt	KM 13204:1-395, KM 13225, KM 13705:1-599, KM 13932:1-446, KM 14402

**INVENTOINTI 2000**

Liitekartat	1, 12
Negatiivit	TYA 23337
Diat	TYA 306:5
Inventointilöydöt	-

metsäsaareke, jonka nykyisin halkaisee Hämeentie. Idässä ja koillisessa mäki on maapeitteisempi, lännessä avokalliota. Nykyisin mäki on kokonaan omakotitaloasutuksen ympäröimä. Mäellä kasvaa pääasiassa mäntyä, mutta jonkin verran myös pihlajaa ja katajaa.

<b>Kohteen kuvaus</b>	Haimionmäen luoteispäässä sijaitseva polttokenttäkalmisto, joka ajoittuu n. 700-1100 jKr. Mahdollisesti kalmistossa on myös ruumishautauksia.
<b>Löytöhistoria</b>	Turku-Hämeenlinna -tien oikaisutöiden yhteydessä v. 1953.
<b>Kunto</b>	Tutkittu
<b>Kohteen laajuus</b>	-
<b>Lähistön mj:set</b>	Kukonharjan kalmisto kohteesta n. 300 m koilliseen.
<b>Kenttätötoimenpit.</b>	Maastotarkastus ja dokumentointi.
<b>Kenttähavainnot</b>	Ei maan päälle näkyviä merkkejä muinaisjäännöksestä. Mäen koillisrintessä on kuparinen muinaisjäännöskyltti.
<b>Havaintomahdoll.</b>	Hyvät
<b>Luokitusehdotus</b>	I
<b>Suojelu</b>	SU-kohde 635
<b>Maankäyttösuunn.</b>	Haimionmäen luoteispää muinaisjäännösalueena.
<b>Huomioita/lisätietoja</b>	Aroalho Jouko 1978: Lieto-Haimionmäki. Nuoremman rautakauden polttokenttäkalmisto Aurajokilaaksossa. Karhunhammas 2.



LIEDON OSA-ALUEINVENTOINTI 2000

LOUKINAINEN, HAIMIONMÄKI JA KUKONHARJA

Ote pohjakartasta

MK 1:5000

Kohteet 5-7

**6. LOUKINAINEN, KUKONHARJA** 423 01 0042 JoS 2001*Kuppikallio***PERUSTIEDOT**

<b>Inventointinumero</b>	6		
<b>Kunta</b>	Lieto	<b>Alue</b>	Loukinainen
<b>Kohteen nimi</b>	Kukonharja	<b>Kohteen laji</b>	Kuppikallio
<b>Luokka</b>	I	<b>Ajoitus</b>	Rautakausi
<b>Lukumäärä</b>	1		

**Inventoija, inventointiaika** Kaisa Lehtonen 11.5.2000

**SIJAINITIEDOT**

<b>Peruskartta</b>	1043 12 Littoinen
<b>X</b>	6709 91
<b>Y</b>	1577 77
<b>Z</b>	20

**Sijainti sanallisesti** Noin 2 km Vanhalinnasta koilliseen, Hämeentiestä n. 150 m luoteeseen, Aurajoen ja Savijoen yhtymäkohdan etelärannalla.

**TILA- JA OMISTAJATIEDOT**

<b>Kylä</b>	Loukinainen
<b>Tila Rno</b>	Kukonharja 1:6
<b>Omistaja</b>	Liedon kunta
<b>Osoite</b>	Kirkkotie 13, PL 24
<b>Posti</b>	21421 Lieto
<b>Puhelin</b>	02-487 3000
<b>Kiinteistötunnus</b>	423-428-0001-0006

**AIEMMAT TUTKIMUKSET JA LÖYDÖT**

<b>Inventoinnit</b>	-
<b>Tarkastukset</b>	Heljä Brusila 1991, nro 6
<b>Kaivaukset</b>	-
<b>Aiemmat löydöt</b>	-

**INVENTOINTI 2000**

<b>Liitekartat</b>	1, 12
<b>Negatiivit</b>	TYA 23331
<b>Diat</b>	-
<b>Inventointilöydöt</b>	-

**Ympäristö ja maasto** Kuppikivi sijaitsee Loukinaisten vanhan koulun pihamaan eteläreunalla, sadekatoksen vieressä. Matala kalliopaljastuma hiekoitetun pihamaan



	reunalla.
<b>Kohteen kuvaus</b>	Laakean ja matalan kalliopaljastuman korkeimmalla kohdalla 6 kuppia, joista 5 on varmaa. Kupit sijaitsevat n. 24-23 cm laajalla alueella.
<b>Löytöhistoria</b>	Antti Bilundin ilmoitus
<b>Kunto</b>	-
<b>Kohteen laajuus</b>	ks. Kohteen kuvaus
<b>Lähistön mj:set</b>	Kukonharjan tuhoutunut kalmistoalue n. 50 m pohjoiseen.
<b>Kenttätyötoimenpit.</b>	Maastotarkastus ja dokumentointi.
<b>Kenttähavainnot</b>	ks. Kohteen kuvaus
<b>Havaintomahdoll.</b>	Hyvät
<b>Luokitusehdotus</b>	I Kuuluu Aurajokilaakson kulttuurimaisemaan
<b>Suojelu</b>	-
<b>Maankäyttösuunn.</b>	Ei tiedossa. Tällä hetkellä koulu ei ole enää käytössä, vaan se on varastotilana.
<b>Huomioita/lisätietoja</b>	-

**7. LOUKINAINEN, KUKONHARJA** 423 01 0042 JoS 2001**Kalmisto****PERUSTIEDOT**

<b>Inventointinumero</b>	7		
<b>Kunta</b>	Lieto	<b>Alue</b>	Loukinainen
<b>Kohteen nimi</b>	Kukonharja	<b>Kohteen laji</b>	Kalmisto
<b>Luokka</b>	III	<b>Ajoitus</b>	Rautakausi
<b>Lukumäärä</b>	1		

**Inventoija, inventointiaika** Kaisa Lehtonen 11.5.2000

**SIJAITITIEDOT**

<b>Peruskartta</b>	1043 12 Littoinen
<b>X</b>	6709 95
<b>Y</b>	1577 78
<b>Z</b>	20

**Sijainti sanallisesti** Noin 2 km Vanhalinnasta koilliseen, Hämeentiestä vajaa 200 m luoteeseen, Aurajoen ja Savijoen yhtymäkohdan etelärannalla.

**TILA- JA OMISTAJATIEDOT**

<b>Kylä</b>	Loukinainen
<b>Tila Rno</b>	Kukonharja 1:6
<b>Omistaja</b>	Liedon kunta
<b>Osoite</b>	Kirkkotie 13, PL 24
<b>Posti</b>	21421 Lieto
<b>Puhelin</b>	02-487 3000
<b>Kiinteistötunnus</b>	423-428-0001-0006

**AIEMMAT TUTKIMUKSET JA LÖYDÖT**

<b>Inventoinnit</b>	Huurre 1954, s. 9
<b>Tarkastukset</b>	A.-L. Hirviluoto 1960
<b>Kaivaukset</b>	A.O. Heikel 1899, Appelgren-Kivalo 1900, koekaivaus A.-L. Hirviluoto 1960
<b>Aiemmat löydöt</b>	KM 3776:1-8, KM 3860:1-4

**INVENTOINTI 2000**

<b>Liitekartat</b>	1, 12
<b>Negatiivit</b>	TYA 23351
<b>Diat</b>	-
<b>Inventointilöydöt</b>	-

nykyisin suuria lehtipuita.

<b>Kohteen kuvaus</b>	Kansainvaellusajalle ajoittuva polttokalmisto, joka on sijainnut osittain koulurakennuksen alla.
<b>Löytöhistoria</b>	Kansakoulun perustusta laskettaessa v. 1899.
<b>Kunto</b>	Kokonaan tuhoutunut.
<b>Kohteen laajuus</b>	-
<b>Lähistön mjt:et</b>	Koulun pihamaan eteläreunalla kuppikallio (ks. Kohde 6), Haimionmäki kohteesta n. 300 m lounaaseen.
<b>Kenttätyötoimenpit.</b>	Maastotarkastus ja dokumentointi.
<b>Kenttähavainnot</b>	Koulurakennuksen koillis- ja pohjoispäädyssä ei muinaisjäänökseen viittaavia havaintoja. Alue oli varsin roskaantunut; roskat olivat ilmeisesti peräisin vieressä sijaitsevasta bändien treenitilasta.
<b>Havaintomahdoll.</b>	-
<b>Luokitusehdotus</b>	III Kokonaan tuhoutunut
<b>Suojelu</b>	-
<b>Maankäyttösuunn.</b>	Ei tiedossa. Tällä hetkellä koulu ei ole enää käytössä, vaan se on varastotilana.
<b>Huomioita/lisätietoja</b>	-

## 8. LOUKINAINEN, SORMUSKUJA 423 01 0045 Jos 2001

### *Kuppikallio*

#### PERUSTIEDOT

Inventointinumero	8		
Kunta	Lieto	<b>Alue</b>	Loukinainen
Kohteen nimi	Sormuskuja	<b>Kohteen laji</b>	Kuppikallio
Luokka	I	<b>Ajoitus</b>	Rautakausi
Lukumäärä	1		
Inventoija, inventointiaika	Kaisa Lehtonen 11.5.2000		

#### SIJAINITIEDOT

Peruskartta	1043 12 Littoinen
X	6709 49
Y	1577 93
Z	20
<b>Sijainti sanallisesti</b>	Noin 2 km Vanhalinnasta itään, Hämeentiestä n. 250 m kaakkoon.

#### TILA- JA OMISTAJATIEDOT

Kylä	Loukinainen
Tila Rno	1:171
Omistaja	Koskinen, Pekka ja Silja
Osoite	Sormuskuja 7
Posti	21410 Vanhalinna
Puhelin	02-487 2496
Kiinteistötunnus	423-428-0001-0171

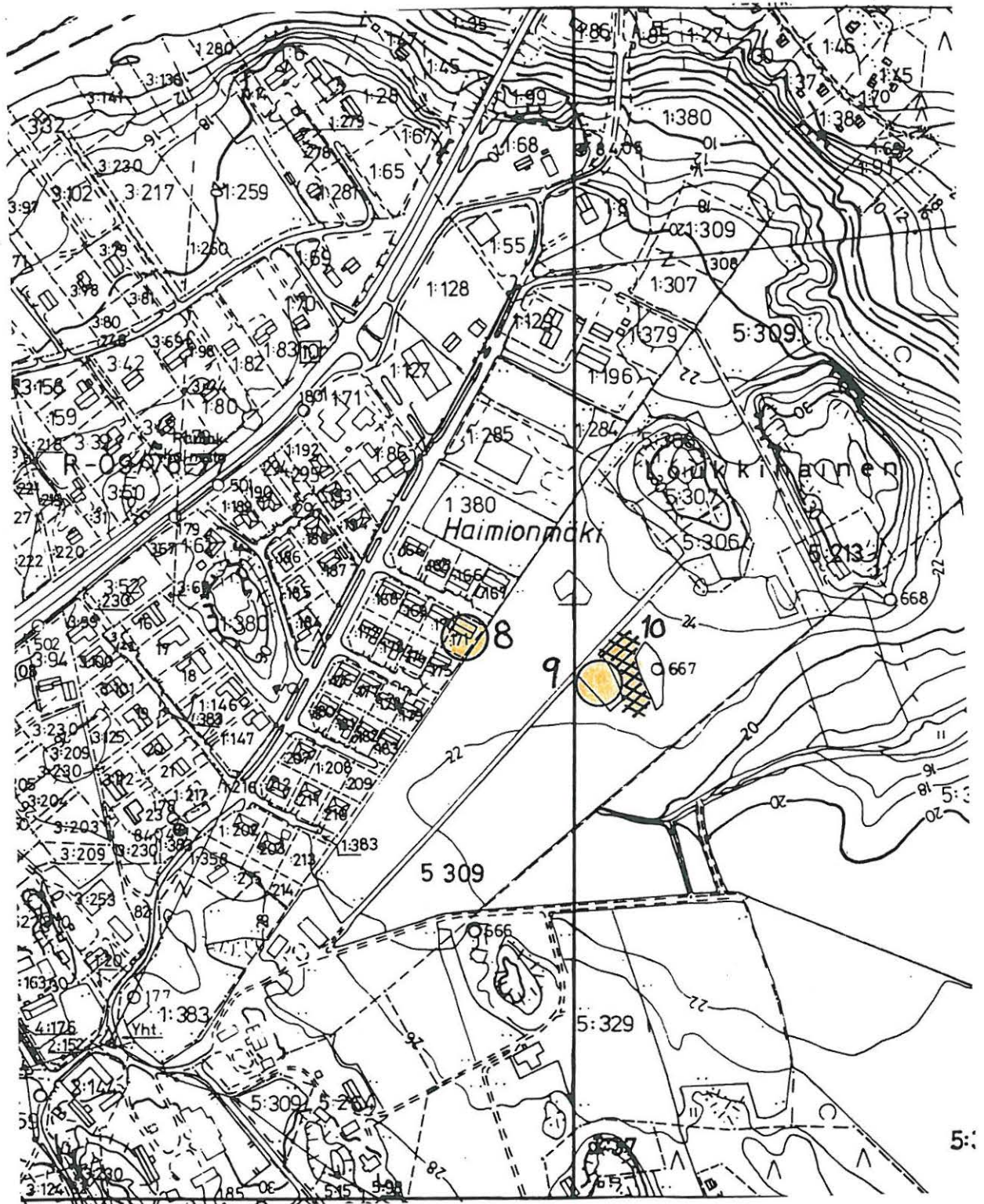
#### AIEMMAT TUTKIMUKSET JA LÖYDÖT

Inventoinnit	-
Tarkastukset	Heljä Brusila 1991, nro 7
Kaivaukset	-
Aiemmat löydöt	-

#### INVENTOINTI 2000

Liitekartat	1, 13
Negatiivit	TYA 23332
Diat	-
Inventointilöydöt	-
<b>Ympäristö ja maasto</b>	Kohde sijaitsee omakotitontilla, kalliopaljastumalla, joka nykyisin kuuluu osana talon pihapiiriin. Ollut aiemmin alavaa peltomaastoa, josta kalliopaljastuma kohoaa.

<b>Kohteen kuvaus</b>	Kalliopaljastuman laella varsin laajalla alalla 19 kuppia, joista 16 varmoja. Kuppien halkaisijat 5-8 cm. Kokonaisuudessaan varsin näyttävä kohde.
<b>Löytöhistoria</b>	Ulla Kallbergin ilmoitus
<b>Kunto</b>	Hyvä
<b>Kohteen laajuus</b>	ks. Kohteen kuvaus
<b>Lähistön mj:set</b>	Isoheikkilän kuppikallio (ks. Kohde 9) kohteesta n. 100 m kaakkoon.
<b>Kenttätyötoimenpit.</b>	Maastotarkastus ja dokumentointi.
<b>Kenttähavainnot</b>	ks. Kohteen kuvaus
<b>Havaintomahdoll.</b>	Hyvät
<b>Luokitusehdotus</b>	I Edustava
<b>Suojelu</b>	-
<b>Maankäyttösuunn.</b>	Kohde kuuluu talon pihapiiriin.
<b>Huomioita/lisätietoja</b>	-



LIEDON OSA-ALUEINVENTOINTI 2000

LOUKINAINEN, SORMUSKUJA JA ISOHEIKKILÄ

Ote pohjakartasta

MK 1:5000

Kohteet 8-10

**9. LOUKINAINEN, ISOHEIKKILÄ** 423 01 0045 JoS 2001*Kuppikivi***PERUSTIEDOT**

Inventointinumero	9		
Kunta	Lieto	<b>Alue</b>	Loukinainen
Kohteen nimi	Iso-Heikkilä	<b>Kohteen laji</b>	Kuppikivi
Luokka	I	<b>Ajoitus</b>	Rautakausi
Lukumäärä	1		
Inventoija, inventointiaika	Kaisa Lehtonen 11.5.2000		

**SIJAINITIEDOT**

Peruskartta	1043 12 Littoinen
X	6709 44
Y	1578 02
Z	20
<b>Sijainti sanallisesti</b>	Noin 2 km Vanhalinnasta itään, Hämeentiestä n. 350 m kaakkoon.

**TILA- JA OMISTAJATIEDOT**

Kylä	Loukinainen
Tila Rno	Isoheikkilä 5:309
Omistaja	Tupala, Pasi ja Elina
Osoite	Vankiontie 14
Posti	21410 Vanhalinna
Puhelin	02-487 1995
Kiinteistötunnus	423-428-0005-0309

**AIEMMAT TUTKIMUKSET JA LÖYDÖT**

Inventoinnit	-
Tarkastukset	Heljä Brusila 1991, nro 24
Kaivaukset	-
Aiemmat löydöt	-

**INVENTOINTI 2000**

Liitekartat	1, 13
Negatiivit	TYA 23333
Diat	TYA 306:1
Inventointilöydöt	-
<b>Ympäristö ja maasto</b>	Peltojen keskellä kaksi kalliosaarekettä, joissa lännenpuoleisessa saarekkeessa on korkeahko pohjois-eteläsuuntainen kalliopaljastuma. Kupit ovat harjanteen laella. Peltosaarekkeella kasvaa mäntyä ja katajaa.

	Saarekkeiden eteläpuolella pelto viettää Savijoen sivuhaaran laaksoon.
<b>Kohteen kuvaus</b>	Kallioharjanteen korkeimmalla kohdalla 8 kuppia, joista 7 varmaa. Kuppien halkaisijat 5,5-8 cm. Kupit sijaitsevat n. 28-41 cm laajalla alueella.
<b>Löytöhistoria</b>	Antti Bilundin ilmoitus
<b>Kunto</b>	Hyvä
<b>Kohteen laajuus</b>	ks. Kohteen kuvaus
<b>Lähistön mj:set</b>	Aivan kuppikallion vieressä, peltosaarekkeiden välissä on Antti Bilundin löytämä rautakautinen asuinpaikka ja/tai kalmisto (ks. Kohde 10).
<b>Kenttätyötoimenpit.</b>	Maastotarkastus ja dokumentointi.
<b>Kenttähavainnot</b>	Ks. Kohteen kuvaus
<b>Havaintomahdoll.</b>	Hyvät
<b>Luokitusehdotus</b>	I Kuuluu Savijokilaakson kulttuurimaisemaan
<b>Suojelu</b>	-
<b>Maankäyttösuunn.</b>	Ei tiedossa. Loukkaisten omakotitaloasutus saattaa kuitenkin lähivuosina levitä alueelle.
<b>Huomioita/lisätietoja</b>	-



**10. LOUKINAINEN, ISOHEIKKILÄ** 423 01 0045 Jos 2001*Asuinpaikka ja/tai kalmisto***PERUSTIEDOT**

Inventointinumero	10		
Kunta	Lieto	<b>Alue</b>	Loukinainen
Kohteen nimi	Iso-Heikkilä	<b>Kohteen laji</b>	Asuinpaikka ja/tai kalmisto
Luokka	II	<b>Ajoitus</b>	Rautakausi
Lukumäärä	1		
Inventoija, inventointiaika	Kaisa Lehtonen 11.5.2000		

**SIJAINITIEDOT**

Peruskartta	1043 12 Littoinen
X	6709 44
Y	1578 04
Z	20
Sijainti sanallisesti	Noin 2 km Vanhalinnasta itään, Hämeentiestä n. 350 m kaakkoon.

**TILA- JA OMISTAJATIEDOT**

Kylä	Loukinainen
Tila Rno	Isoheikkilä 5:309
Omistaja	Tupala, Pasi ja Elina
Osoite	Vankiontie 14
Posti	21410 Vanhalinna
Puhelin	02-487 1995
Kiinteistötunnus	423-428-0005-0309

**AIEMMAT TUTKIMUKSET JA LÖYDÖT**

Inventoinnit	-
Tarkastukset	Heljä Brusila 1991
Kaivaukset	-
Aiemmat löydöt	Saviastianpaloja, savitiivistettä, kuonaa

**INVENTOINTI 2000**

Liitekartat	1, 13
Negatiivit	TYA 23333
Diat	TYA 306:1
Inventointilöydöt	-
Ympäristö ja maasto	Savijoen ja sen sivuojan välisessä maastossa, Savijoesta n. 400 m länsilounaaseen ja sivuojan latvalta 100 m pohjois-luoteeseen. Löytöalue sijaitsee kahden peltosaarekkeen välissä peltoalueella. Läntisellä

	kalliosaarekkeella kasvaa mm. havupuita ja katajaa ja sen laella on 8 uhrikuoppaa.
<b>Kohteen kuvaus</b>	Rautakautisia asuinpaikkalöytöjä (saviastianpaloja, savitiivistettä, kuonaa) kahden peltosaarekkeen välisestä, viljelyksessä olevalta pellolta.
<b>Löytöhistoria</b>	Antti Bilundin ilmoitus
<b>Kunto</b>	-
<b>Kohteen laajuus</b>	Ainakin kyseisten peltosaarekkeiden välinen alue.
<b>Lähistön mj:set</b>	Viereisessä peltosaarekkeessa kuppikallio, Haimionmäki kohteesta n. 400 m luoteeseen, Sormuskujan kuppikallio n. 100 luoteeseen.
<b>Kenttätötoimenpit.</b>	Maastotarkastus ja dokumentointi.
<b>Kenttähavainnot</b>	Peltoalue on viljelyksessä. Tarkastushetkellä pellolla oli pieni oras, mutta kuivuudesta ja voimakkaasta auringonpaisteesta johtuen ei mitään muinaisjäännökseen viittaavaa havaittu.
<b>Havaintomahdoll.</b>	Huonot; voimakas auringonpaiste ja kuivuus haittasivat havaintojen tekoa.
<b>Luokitusehdotus</b>	II
<b>Suojelu</b>	-
<b>Maankäyttösuunn.</b>	Ei tiedossa. Loukkaisten omakotitaloasutus saattaa kuitenkin lähivuosina levitä alueelle.
<b>Huomioita/lisätietoja</b>	-

**11. LOUKINAINEN, TILA 5:328** 423 00 0002 Jos 2001***Kvartsi-iskoksia*****PERUSTIEDOT**

Inventointinumero	11		
Kunta	Lieto	<b>Alue</b>	Loukinainen
Kohteen nimi	Tila 5:328	<b>Kohteen laji</b>	Kvartsi-iskoksia
Luokka	II	<b>Ajoitus</b>	Kivikausi
Lukumäärä			
Inventoija, inventointiaika	Kaisa Lehtonen ja Heljä Brusila 15.5.2000		

**SIJAINITIEDOT**

Peruskartta	1043 12 Littoinen
X	6709 27
Y	1578 46
Z	22-26
<b>Sijainti sanallisesti</b>	Savijoesta n. 200 m lounaaseen, Pohjola -nimisen kalliometsikön lounaispuolella.

**TILA- JA OMISTAJATIEDOT**

Kylä	Loukinainen
Tila Rno	5:328
Omistaja	
Osoite	
Posti	
Puhelin	
Kiinteistötunnus	423-428-0005-0328

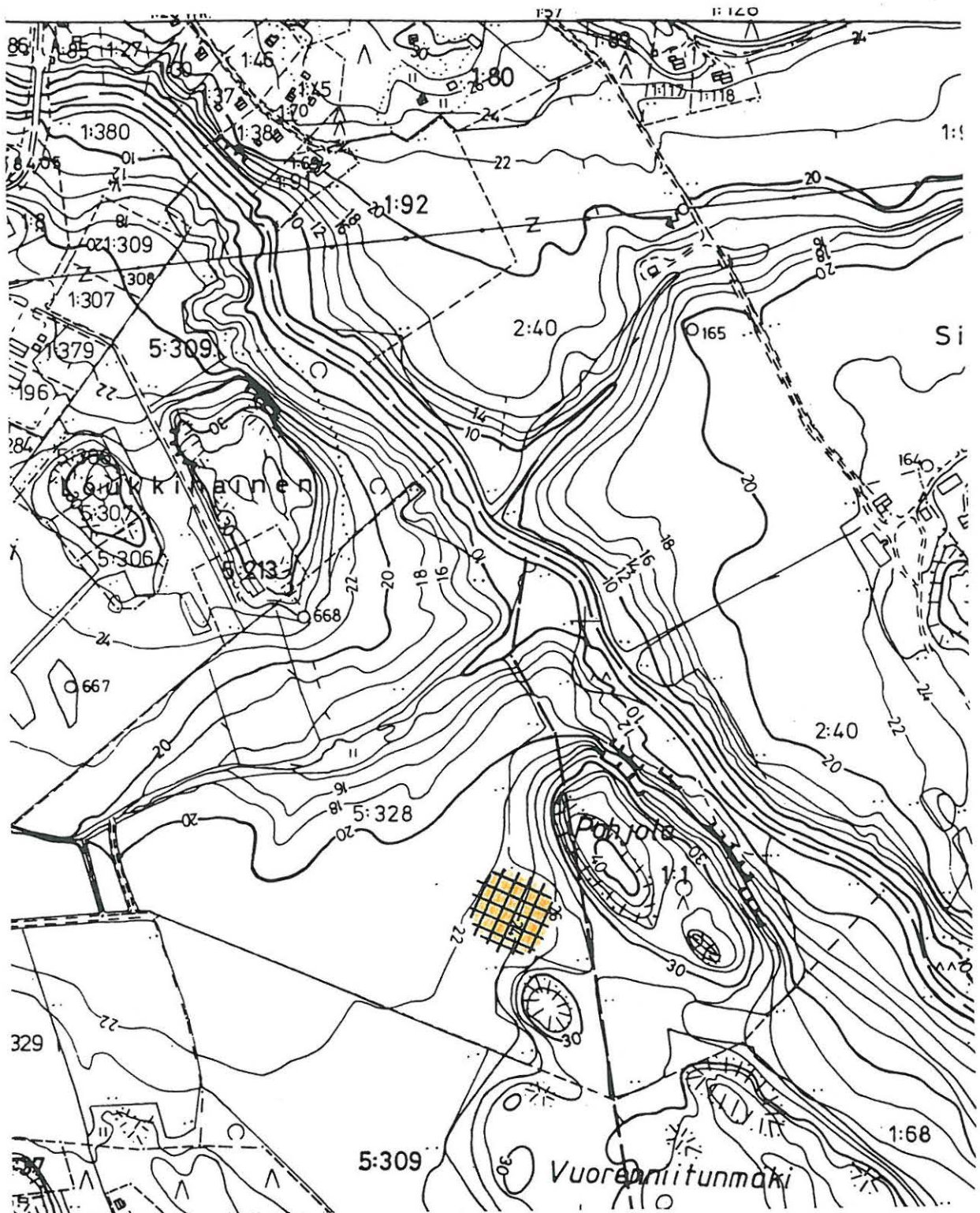
**AIEMMAT TUTKIMUKSET JA LÖYDÖT**

Inventoinnit	-
Tarkastukset	-
Kaivaukset	-
Aiemmat löydöt	-

**INVENTOINTI 2000**

Liitekartat	1, 14
Negatiivit	-
Diat	-
Inventointilöydöt	TYA 719:1 Kvartsi-iskoksia, kvartsia
<b>Ympäristö ja maasto</b>	Savijoen sivuojaan, luoteeseen laskevaa peltorinnettä. Maaperä savea.

<b>Kohteen kuvaus</b>	Mahdollisia kivi-kautisia asuinpaikkalöytöjä (2 kvartsi-iskosta, 1 pala kvartsi) pellolta. Ei varmuutta kohteen luonteesta.
<b>Löytöhistoria</b>	Inventoinnissa v. 2000.
<b>Kunto</b>	-
<b>Kohteen laajuus</b>	Löydöt n. 30 x 30 m:n laajuiselta alueelta.
<b>Lähistön mjt:et</b>	-
<b>Kenttätyötoimenpit.</b>	Pintapöiminta
<b>Kenttähavainnot</b>	ks. Kohteen kuvaus. Pelto viljelyksessä.
<b>Havaintomahdoll.</b>	Hyvät; pilvistä
<b>Luokitusehdotus</b>	II Varmistettava, että kohde on muinaisjäännös.
<b>Suojelu</b>	-
<b>Maankäyttösuunn.</b>	Ei tiedossa.
<b>Huomioita/lisätietoja</b>	-



LIEDON OSA-ALUEINVENTOINTI 2000

LOUKINAINEN, TILA 5:328

Ote pohjakartasta

MK 1:5000

Kohde 11

**12. VÄHÄ-VANKIO, RATU** 423 00 0003 JOS 2007***Kvartsi-iskoksia*****PERUSTIEDOT**

<b>Inventointinumero</b>	12		
<b>Kunta</b>	Lieto	<b>Alue</b>	Vähä-Vankio
<b>Kohteen nimi</b>	Ratu	<b>Kohteen laji</b>	Kvartsi-iskoksia
<b>Luokka</b>	II	<b>Ajoitus</b>	Kivikausi
<b>Lukumäärä</b>			
<b>Inventoija, inventointiaika</b>	Kaisa Lehtonen ja Heljä Brusila 17.5.2000		

**SIJAINITIEDOT**

<b>Peruskartta</b>	1043 12 Littoinen
<b>X</b>	6708 37
<b>Y</b>	1578 20
<b>Z</b>	30
<b>Sijainti sanallisesti</b>	Savijoesta n. 1,1 km lounaaseen, Ratun talosta n. 200 m lounaaseen.

**TILA- JA OMISTAJATIEDOT**

<b>Kylä</b>	Vähä-Vankio
<b>Tila Rno</b>	Ratu
<b>Omistaja</b>	
<b>Osoite</b>	
<b>Posti</b>	
<b>Puhelin</b>	
<b>Kiinteistötunnus</b>	

**AIEMMAT TUTKIMUKSET JA LÖYDÖT**

<b>Inventoinnit</b>	-
<b>Tarkastukset</b>	-
<b>Kaivaukset</b>	-
<b>Aiemmat löydöt</b>	-

**INVENTOINTI 2000**

<b>Liitekartat</b>	1, 15
<b>Negatiivit</b>	-
<b>Diat</b>	-
<b>Inventointilöydöt</b>	TYA 720:1 Kvartsi-iskoksia
<b>Ympäristö ja maasto</b>	Alavaa peltomaastoa. Maaperä savea.
<b>Kohteen kuvaus</b>	Mahdollisia kivikautisia asuinpaikkalöytöjä (3 kpl kvartsi-iskoksia)

	pellolta. Ei varmuutta kohteen luonteesta.
<b>Löytöhistoria</b>	Inventoinnissa v. 2000.
<b>Kunto</b>	-
<b>Kohteen laajuus</b>	-
<b>Lähistön mj:set</b>	Vähä-Vankion Ojalan tilalta löytynyt viikinkiaikainen hevosenkenkäsolki.
<b>Kenttätötoimenpit.</b>	Pintapöiminta
<b>Kenttähavainnot</b>	Ks. Kohteen kuvaus. Pelto viljelyksessä.
<b>Havaintomahdoll.</b>	Hyvät
<b>Luokitusehdotus</b>	II Varmistettava, että kohde on muinaisjäännös.
<b>Suojelu</b>	-
<b>Maankäyttösuunn.</b>	Ei tiedossa.
<b>Huomioita/lisätietoja</b>	-





### 13. KÄRPIJOKI, KÄRPIJOEN MYLLY

#### *Kalliokirjoituksia*

#### PERUSTIEDOT

Inventointinumero	42		
Kunta	Lieto	<b>Alue</b>	Kärpijoki
Kohteen nimi	Kärpijoen mylly	<b>Kohteen laji</b>	Kalliokirjoituksia
Luokka	I	<b>Ajoitus</b>	Historiallinen aika
Lukumäärä			
Inventoija, inventointiaika	Kaisa Lehtonen ja Heljä Brusila 18.5.2000		

#### SIJAINITIEDOT

Peruskartta	1043 12 Littoinen
X	6708 69
Y	1579 80
Z	10-15
Sijainti sanallisesti	Liedon kirkolta n. 3 km etelään, Savijoen pohjoisrannalla, aivan joen töyräällä, Kärpijoenkoskella.

#### TILA- JA OMISTAJATIEDOT

Kylä	Kärpijoki
Tila Rno	Kärpijoen mylly 1:56
Omistaja	Toivo Harjalan perikunta
Osoite	
Posti	
Puhelin	
Kiinteistötunnus	423-424-0001-0056

#### AIEMMAT TUTKIMUKSET JA LÖYDÖT

Inventoinnit	-
Tarkastukset	-
Kaivaukset	-
Aiemmat löydöt	-

#### INVENTOINTI 2000

Liitekartat	1, 16
Negatiivit	TYA 23339-23341
Diat	TYA 306:6
Inventointilöydöt	-

**Ympäristö ja maasto** Kosken partaalla, matalahkon ja laakean rantakallion länteen viettävässä kallionkupeessa, myllyn itäpuolella, vanhasta myllyrakennuksesta n. 4 m

	itään.
<b>Kohteen kuvaus</b>	Kalliopintaan hakattu useita vuosilukuja ja nimikirjoituksia; vanhin vuosiluku 1633 tai 1688. Kirjoitukset ovat n. 6 x 4 m:n laajuisella alueella. Kirjoituksia saattaa olla myös edellisestä muutama metri pohjoiseen olevalla kalliopaljastumalla. Itse myllyrakennus on vuodelta 1815.
<b>Löytöhistoria</b>	-
<b>Kunto</b>	-
<b>Kohteen laajuus</b>	-
<b>Lähistön mj:set</b>	-
<b>Kenttätötoimenpit.</b>	Maastotarkastus ja dokumentointi
<b>Kenttähavainnot</b>	ks. Kohteen kuvaus
<b>Havaintomahdoll.</b>	Hyvät
<b>Luokitusehdotus</b>	I Kuuluu Savijokilaakson kulttuurimaisemaan
<b>Suojelu</b>	-
<b>Maankäyttösuunn.</b>	Ei tiedossa.
<b>Huomioita/lisätietoja</b>	-



**14. KÄRPIJOKI, MYLLYKYLÄ 1** 423 01 0046 Jos 2001***Kuppikallio*****PERUSTIEDOT**

<b>Inventointinumero</b>	14		
<b>Kunta</b>	Lieto	<b>Alue</b>	Kärpijoki
<b>Kohteen nimi</b>	Myllykylä 1	<b>Kohteen laji</b>	Kuppikallio
<b>Luokka</b>	I	<b>Ajoitus</b>	Rautakausi
<b>Lukumäärä</b>	1		
<b>Inventoija, inventointiaika</b>	Kaisa Lehtonen ja Heljä Brusila 18.5.2000		

**SIJAINITIEDOT**

<b>Peruskartta</b>	1043 12 Littoinen
<b>X</b>	6709 01
<b>Y</b>	1580 22
<b>Z</b>	22

**Sijainti sanallisesti** Noin 2,8 km Liedon kirkosta etelään, Savijoen länsipuolella.

**TILA- JA OMISTAJATIEDOT**

<b>Kylä</b>	Kärpijoki
<b>Tila Rno</b>	Myllykylä 1:97
<b>Omistaja</b>	Kärpijoki, Mikko ja Sirkka
<b>Osoite</b>	Myllykyläntie 32
<b>Posti</b>	21420 Lieto
<b>Puhelin</b>	02-487 2129
<b>Kiinteistötunnus</b>	423-424-0001-0097

**AIEMMAT TUTKIMUKSET JA LÖYDÖT**

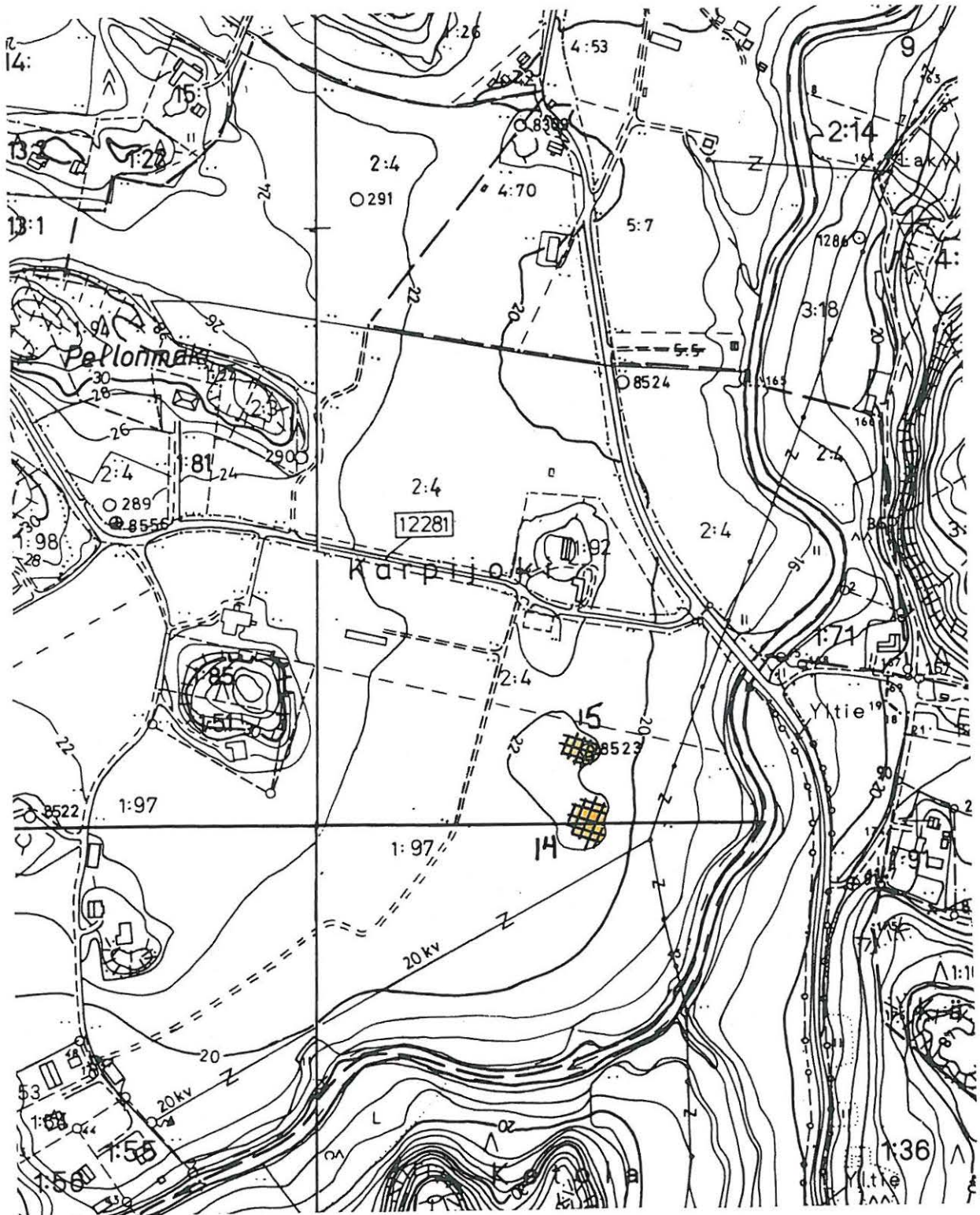
<b>Inventoinnit</b>	-
<b>Tarkastukset</b>	Heljä Brusila 1991, nro 21
<b>Kaivaukset</b>	-
<b>Aiemmat löydöt</b>	-

**INVENTOINTI 2000**

<b>Liitekartat</b>	1, 17
<b>Negatiivit</b>	TYA 23342-23343
<b>Diat</b>	TYA 306:7
<b>Inventointilöydöt</b>	-

**Ympäristö ja maasto** Savijokeen laskevalla peltoalueella matalahkoja kalliopaljastumia, joista eteläisimmän kallion keskiosan korkeimmalla kohdalla kyseessä olevat kupit sijaitsevat.

<b>Kohteen kuvaus</b>	Peltoaukean keskellä olevan kalliopaljastuman päällä 16 kuppia, joista 14 varmaa. Kuppien halkaisija 5-6 cm. Kupit sijaitsevat n. 70 x 70 cm:n laajuisella alueella. Pääosa kupeista on parijonossa, lounaiskoillissuunnassa.
<b>Löytöhistoria</b>	Antti Bilundin ilmoitus
<b>Kunto</b>	-
<b>Kohteen laajuus</b>	-
<b>Lähistön mj:set</b>	Noin 40-50 metriä pohjoiseen sijaitsee toinen kuppikallio, Myllykylä 2.
<b>Kenttätyötoimenpit.</b>	Maastotarkastus ja dokumentointi
<b>Kenttähavainnot</b>	ks. Kohteen kuvaus
<b>Havaintomahdoll.</b>	Erittäin tuulista
<b>Luokitusehdotus</b>	I Kuuluu Savijokilaakson kulttuurimaisemaan
<b>Suojelu</b>	-
<b>Maankäyttösuunn.</b>	Liedon ohittavan uuden Hämeen valtatieen rakentamisen yhteydessä alue saattaa joutua uhatuksi.
<b>Huomioita/lisätietoja</b>	-



LIEDON OSA-ALUEINVENTOINTI 2000

KÄRPIJOKI, MYLLYKYLÄ 1 JA 2

Ote pohjakartasta

MK 1:5000

Kohteet 14-15

**15. KÄRPIJOKI, MYLLYKYLÄ 2** 423 01 0046 Jos 2001***Kuppikallio*****PERUSTIEDOT**

<b>Inventointinumero</b>	15		
<b>Kunta</b>	Lieto	<b>Alue</b>	Kärpijoki
<b>Kohteen nimi</b>	Myllykylä 2	<b>Kohteen laji</b>	Kuppikallio
<b>Luokka</b>	I	<b>Ajoitus</b>	Rautakausi
<b>Lukumäärä</b>	1		

**Inventoija, inventointiaika** Kaisa Lehtonen ja Heljä Brusila 18.5.2000

**SIJAINITIEDOT**

<b>Peruskartta</b>	1043 12 Littoinen
<b>X</b>	6709 07
<b>Y</b>	1580 22
<b>Z</b>	22

**Sijainti sanallisesti** Noin 2,8 km Liedon kirkosta etelään, Savijoen länsipuolella.

**TILA- JA OMISTAJATIEDOT**

<b>Kylä</b>	Kärpijoki
<b>Tila Rno</b>	Myllykylä 1:97
<b>Omistaja</b>	Kärpijoki, Mikko ja Sirkka
<b>Osoite</b>	Myllykyläntie 32
<b>Posti</b>	21420 Lieto
<b>Puhelin</b>	02-487 2129
<b>Kiinteistötunnus</b>	423-424-0001-0097

**AIEMMAT TUTKIMUKSET JA LÖYDÖT**

<b>Inventoinnit</b>	-
<b>Tarkastukset</b>	Heljä Brusila 1991, nro 22
<b>Kaivaukset</b>	-
<b>Aiemmat löydöt</b>	-

**INVENTOINTI 2000**

<b>Liitekartat</b>	1, 17
<b>Negatiivit</b>	TYA 23342-23343
<b>Diat</b>	TYA 306:7
<b>Inventointilöydöt</b>	-

**Ympäristö ja maasto** Savijokeen laskevalla peltoalueella matalahkoja kalliopaljastumia, joista pohjoisimman kallion päällä kyseessä olevat kupit sijaitsevat.

<b>Kohteen kuvaus</b>	Peltoaukean keskellä olevan kalliopaljastuman eteläosassa, korkeimmalla kohdalla 4 varmaa kuppia, joiden halkaisija on 6 cm. Kupit ovat varsin kuluneita ja ne sijaitsevat n. 30 x 20 cm:n suuruisella alueella. Kiintopiste sijaitsee aivan kuppien läheisyydessä.
<b>Löytöhistoria</b>	Antti Bilundin ilmoitus
<b>Kunto</b>	-
<b>Kohteen laajuus</b>	-
<b>Lähistön mj:set</b>	Noin 40-50 metriä etelään sijaitsee toinen kuppikallio, Myllykylä 1.
<b>Kenttätyötoimenpit.</b>	Maastotarkastus ja dokumentointi
<b>Kenttähavainnot</b>	ks. Kohteen kuvaus
<b>Havaintomahdoll.</b>	Erittäin tuulista
<b>Luokitusehdotus</b>	I Kuuluu Savijokilaakson kulttuurimaisemaan
<b>Suojelu</b>	-
<b>Maankäyttösuunn.</b>	Liedon ohittavan uuden Hämeen valtatie rakentamisen yhteydessä alue saattaa joutua uhatuksi.
<b>Huomioita/lisätietoja</b>	-



**16. KÄRPIJOKI, MYLLYKYLÄ** 423 01 0046 Jos 2001**Asuinpaikka****PERUSTIEDOT**

<b>Inventointinumero</b>	16	<b>Alue</b>	Kärpijoki
<b>Kunta</b>	Lieto	<b>Kohteen laji</b>	Asuinpaikka
<b>Kohteen nimi</b>	Myllykylä	<b>Ajoitus</b>	Kivikausi
<b>Luokka</b>	II		
<b>Lukumäärä</b>	1		

**Inventoija, inventointiaika** Kaisa Lehtonen ja Heljä Brusila 18.5.2000

**SIJAINITIEDOT**

<b>Peruskartta</b>	1043 12 Littoinen
<b>X</b>	6708 96-6709 10
<b>Y</b>	1580 25-28
<b>Z</b>	20

**Sijainti sanallisesti** Liedon kirkolta n. 2,8 km etelään, Savijoen länsipuolella.

**TILA- JA OMISTAJATIEDOT**

<b>Kylä</b>	Kärpijoki
<b>Tila Rno</b>	Myllykylä 1:97
<b>Omistaja</b>	Kärpijoki, Mikko ja Sirkka
<b>Osoite</b>	Myllykyläntie 32
<b>Posti</b>	21420 Lieto
<b>Puhelin</b>	02-487 2129
<b>Kiinteistötunnus</b>	423-424-0001-0097

**AIEMMAT TUTKIMUKSET JA LÖYDÖT**

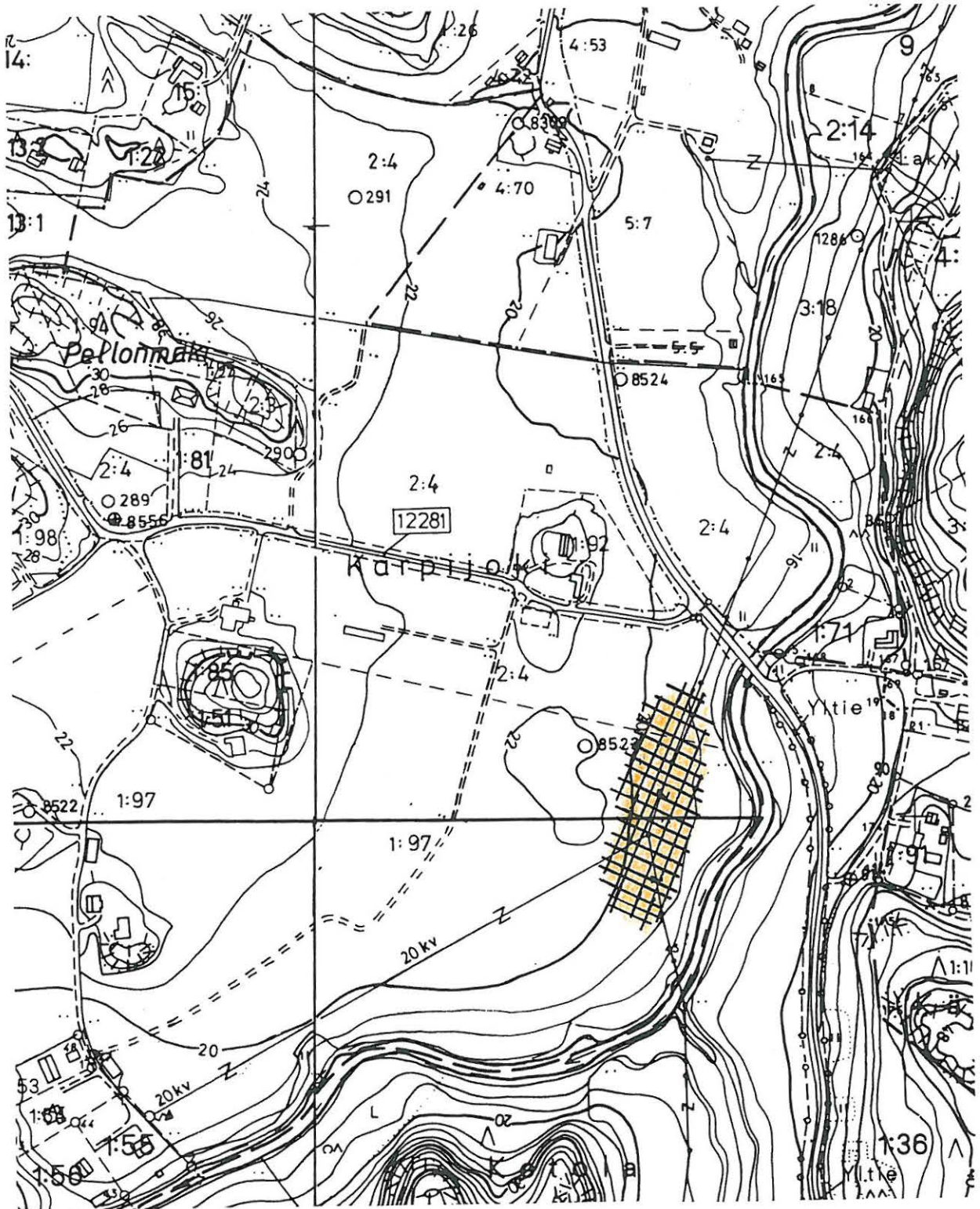
<b>Inventoinnit</b>	-
<b>Tarkastukset</b>	-
<b>Kaivaukset</b>	-
<b>Aiemmat löydöt</b>	-

**INVENTOINTI 2000**

<b>Liitekartat</b>	1, 18
<b>Negatiivit</b>	TYA 23342-23343
<b>Diat</b>	TYA 306:7
<b>Inventointilöydöt</b>	TYA 725:1-3 Kivilaji-iskoksia, kvartsi-iskoksia

**Ympäristö ja maasto** Itään viettävää tasaista peltorinnettä, Myllykylän kuppikivikallioiden ja Savijoen välisellä pellolla. Pellon poikki kulkee sähkölinja; löydöt tulivat sähkölinjan molemmin puolin. Maaperä kivensekaista savea.

<b>Kohteen kuvaus</b>	Runsaasti kivi- ja kivilaji- ja kvartsi-iskoksia terassimaiselta peltorinteeltä. Löytöjen pääesiintymisalue on Myllykylän eteläisimmän kuppikiven ja joen välissä; kaiken kaikkiaan iskoksia tuli varsin laajalta alueelta yhteensä kuudesta eri peltosarasta.
<b>Löytöhistoria</b>	Inventointi v. 2000.
<b>Kunto</b>	Todennäköisesti suurimmaksi osaksi peltotöissä tuhoutunut.
<b>Kohteen laajuus</b>	Iskoksia n. 150-200 metrin pituiselta matkalta jokea pitkin.
<b>Lähistön mjt:et</b>	Myllykylän kuppikivikalliot kohteen länsi-luoteispuolella.
<b>Kenttätyötoimenpit.</b>	Pintapöimintä.
<b>Kenttähavainnot</b>	ks. Kohteen kuvaus. Pelto viljelyksessä.
<b>Havaintomahdoll.</b>	Hyvät
<b>Luokitusehdotus</b>	II
<b>Suojelu</b>	-
<b>Maankäyttösuunn.</b>	Ei tiedossa.
<b>Huomioita/lisätietoja</b>	-



LIEDON OSA-ALUEINVENTOINTI 2000

KÄRPIJOKI, MYLLYKYLÄ

Ote pohjakartasta

MK 1:5000

Kohde 16

**17. KAHLOJA, PIERONMÄKI** 423 01 0047 Jos 2001**Asuinpaikka****PERUSTIEDOT**

<b>Inventointinumero</b>	17		
<b>Kunta</b>	Lieto	<b>Alue</b>	Kahloja
<b>Kohteen nimi</b>	Pieronmäki	<b>Kohteen laji</b>	Asuinpaikka
<b>Luokka</b>	II	<b>Ajoitus</b>	Kivikausi
<b>Lukumäärä</b>	1		
<b>Inventoija, inventointiaika</b>	Kaisa Lehtonen ja Heljä Brusila 17.5.2000		

**SIJAINITIEDOT**

<b>Peruskartta</b>	1043 12
<b>X</b>	6709 44-62
<b>Y</b>	1580 46-50
<b>Z</b>	20
<b>Sijainti sanallisesti</b>	Liedon kirkolta n. 2,2 km eteläkaakkoon, Savijoen itäpuolella.

**TILA- JA OMISTAJATIEDOT**

<b>Kylä</b>	Kahloja
<b>Tila Rno</b>	1) Piero 9 2) Joenpolvi 2:14 3) Peltokallio 3:18
<b>Omistaja</b>	1) Hölttä, Pentti 2) Saloranta, Paavo 3) Kummala, Kalervo
<b>Osoite</b>	1) Lohivuorentie 23 2) Mäenpääntie 31 3) ulkomaat
<b>Posti</b>	21420 Lieto
<b>Puhelin</b>	
<b>Kiinteistötunnus</b>	1) 432-412-0009-0000 2) 423-412-0002-0014 3) 423-412-0003-0018

**AIEMMAT TUTKIMUKSET JA LÖYDÖT**

<b>Inventoinnit</b>	-
<b>Tarkastukset</b>	-
<b>Kaivaukset</b>	-
<b>Aiemmat löydöt</b>	-

**INVENTOINTI 2000**

<b>Liitekartat</b>	1, 19
<b>Negatiivit</b>	TYA 23344
<b>Diat</b>	TYA 306:8
<b>Inventointilöydöt</b>	TYA 726:1-3
<b>Ympäristö ja maasto</b>	Länteen viettävää peltorinnettä Savijoen itäpuolella Pieronmäen juurella. Kohteen itäpuolella kulkee hiekkatie. Maaperä kivensekaista savea.

<b>Kohteen kuvaus</b>	Runsaasti kivilajisia asuinpaikkalöytöjä (kivilaji- ja kvartsi-iskoksia) terassimaiselta peltorinteeltä. Löytöjen ydinalue on Salorannan talon kohdalla.
<b>Löytöhistoria</b>	Inventointi v. 2000.
<b>Kunto</b>	-
<b>Kohteen laajuus</b>	Löydöt n. 200-300 metrin pituiselta alueelta.
<b>Lähistön mj:set</b>	Kärpijoen Myllykylän kivilajinen asuinpaikka n. 500 lounaaseen.
<b>Kenttätötoimenpit.</b>	Pintapöiminta
<b>Kenttähavainnot</b>	Tarkastushetkellä peltolohko 2:14 oli kesannolla, mutta koska siinä oli maata jonkin verran myllätty, tuli myös siitä esiin runsaasti iskoksia.
<b>Havaintomahdoll.</b>	Hyvät
<b>Luokitusehdotus</b>	II
<b>Suojelu</b>	-
<b>Maankäyttösuunn.</b>	Ei tiedossa.
<b>Huomioita/lisätietoja</b>	-



**18. SILLILÄ, JOKILA** 423 01 0048 Jals 2001*Kuppikallio***PERUSTIEDOT**

<b>Inventointinumero</b>	18		
<b>Kunta</b>	Lieto	<b>Alue</b>	Sillilä
<b>Kohteen nimi</b>	Jokila	<b>Kohteen laji</b>	Kuppikallio
<b>Luokka</b>	I	<b>Ajoitus</b>	Rautakausi
<b>Lukumäärä</b>	1		
<b>Inventoija, inventointiaika</b>	Kaisa Lehtonen 6.10.1998		

**SIJAINITIEDOT**

<b>Peruskartta</b>	1043 12 Littoinen
<b>X</b>	6709 82
<b>Y</b>	1578 42
<b>Z</b>	20
<b>Sijainti sanallisesti</b>	Liedon kirkolta, n. 2,4 km lounaaseen, Savijoesta n. 150 m koilliseen ja vanhasta Savijoen ylittävästä sillasta n. 350 m kaakkoon.

**TILA- JA OMISTAJATIEDOT**

<b>Kylä</b>	Sillilä
<b>Tila Rno</b>	Jokila 1:92
<b>Omistaja</b>	Johansson, Ruben ja Rakel
<b>Osoite</b>	Pettinen
<b>Posti</b>	21420 Lieto
<b>Puhelin</b>	
<b>Kiinteistötunnus</b>	423-448-0001-0092

**AIEMMAT TUTKIMUKSET JA LÖYDÖT**

<b>Inventoinnit</b>	-
<b>Tarkastukset</b>	Heljä Brusila 1991, nro 23
<b>Kaivaukset</b>	-
<b>Aiemmat löydöt</b>	-

**INVENTOINTI 2000**

<b>Liitekartat</b>	1, 20
<b>Negatiivit</b>	TYA 23360-23361
<b>Diat</b>	TYA 306:21-22
<b>Inventointilöydöt</b>	-
<b>Ympäristö ja maasto</b>	Savijoesta n. 150 m koilliseen oleva kalliosaareke peltoalueen keskellä. Saarekkeella on sähkötolppa ja sillä kasvaa lehtipuustoa ja katajaa.

<b>Kohteen kuvaus</b>	Peltojen keskellä olevan matalan kalliopaljastuman harjalla, luodekaakkosuuntaisena ryhmänä 30 kuppia, joista 24 varmoja. Kuppien halkaisija 5-7,5 cm.
<b>Löytöhistoria</b>	Antti Bilundin ilmoitus
<b>Kunto</b>	-
<b>Kohteen laajuus</b>	-
<b>Lähistön mj:set</b>	Kukonharjan kalmisto n. 600 m koilliseen, Loukinaisten Isoheikkilän kuppikallio ja asuinpaikka n. 500 m lounaaseen.
<b>Kenttätötoimenpit.</b>	Maastotarkastus tehtiin v. 1998 Sillilän rakennuskaava-alueen inventoinnin yhteydessä, jolloin käveltiin myös kuppikiveä ympäröivällä pellolla, mutta mitään muuta muinaisjäännökseen viittaavaa ei havaittu.
<b>Kenttähavainnot</b>	ks. Kohteen kuvaus
<b>Havaintomahdoll.</b>	Hyvät
<b>Luokitusehdotus</b>	I Kuuluu Savijokilaakson kulttuurimaisemaan
<b>Suojelu</b>	-
<b>Maankäyttösuunn.</b>	Ei tiedossa, mutta Sillilän omakotitaloasutus saattaa laajeta alueelle lähivuosina.
<b>Huomioita/lisätietoja</b>	-





**19. SILLILÄ, KOSKELA** 423 01 0012 Jos 2001**Hautaraunio****PERUSTIEDOT**

Inventointinumero	19		
Kunta	Lieto	<b>Alue</b>	Sillilä
Kohteen nimi	Koskela	<b>Kohteen laji</b>	Hautaraunio
Luokka	I	<b>Ajoitus</b>	Rautakausi
Lukumäärä	1		
Inventoija, inventointiaika	Kaisa Lehtonen 15.5.2000		

**SIJAINITIEDOT**

Peruskartta 1044 10 Lieto

X 6710 56

Y 1578 22

Z 25

**Sijainti sanallisesti** Liedon kirkosta n. 2 km lounaaseen, Aurajoen ja Hämeentien väliin jäävällä metsäalueella, joesta n. 100 m etelään.

**TILA- JA OMISTAJATIEDOT**

Kylä	Sillilä
Tila Rno	Koskela 2:37
Omistaja	Luoma, Mauno ja Helena
Osoite	Lietniementie 22
Posti	21420 Lieto
Puhelin	02-487 7575
Kiinteistötunnus	423-448-0002-0037

**AIEMMAT TUTKIMUKSET JA LÖYDÖT**

Inventoinnit	-
Tarkastukset	A.-L. Hirviluoto 1956
Kaivaukset	-
Aiemmat löydöt	KM 14092

**INVENTOINTI 2000**

Liitekartat 2, 21

Negatiivit -

Diat -

Inventointilöydöt -

**Ympäristö ja maasto** Kohde sijaitsee metsäisen, kuusta, mäntyä ja pihlajaa kasvavan mäen korkeimmalla kohdalla. Kohteen luoteispuolella n. 50 metrin päässä,

	Aurajokeen laskevalla rinteellä on uudehko omakotitalo.
<b>Kohteen kuvaus</b>	Metsäkumpareella sijaitseva, halkaisijaltaan n. 10 metrin laajuinen, muodoltaan epämääräinen rautakaudentyyppinen matala kiven- ja maansekainen raunio. Rauniosta on löytynyt poltetun luun siruja, punaisia laakakiviä sekä saviastianpaloja.
<b>Löytöhistoria</b>	
<b>Kunto</b>	Ilmeisesti röykkiötä jonkin verran kaiveltu.
<b>Kohteen laajuus</b>	
<b>Lähistön mj:set</b>	-
<b>Kenttätyötoimenpit.</b>	Maastotarkastus ja dokumentointi.
<b>Kenttähavainnot</b>	Raunio kivet pistävät sieltä täältä näkyviin ruohomättäiden ja sammaleen alta ja ne vaikuttivat ainakin osittain irtonaisilta. Museoviraston kuparinen muinaisjäännöslaatta röykkiön koillisreunassa.
<b>Havaintomahdoll.</b>	Hyvät
<b>Luokitusehdotus</b>	I Kuuluu Aurajokilaakson kulttuurimaisemaan.
<b>Suojelu</b>	SU-kohde 640
<b>Maankäyttösuunn.</b>	Ei tiedossa.
<b>Huomioita/lisätietoja</b>	-



20. VIERU, VIERU 423 01 0049 J6S 2001

*Asuinpaikka*

**PERUSTIEDOT**

Inventointinumero	20		
Kunta	Lieto	<b>Alue</b>	Vieru
Kohteen nimi	Vieru	<b>Kohteen laji</b>	Asuinpaikka
Luokka	II	<b>Ajoitus</b>	Kivikausi
Lukumäärä	1		
Inventoija, inventointiaika	Kaisa Lehtonen 16.5.2000		

**SIJAINITIEDOT**

Peruskartta	1044 10 Lieto
X	6710 76-90
Y	1578 98 - 1579 15
Z	20
<b>Sijainti sanallisesti</b>	Liedon kirkosta n. 1,1 km lounaaseen, Hämeentien ja Aurajoen välisellä peltoalueella, aivan Hämeentien reunassa.

**TILA- JA OMISTAJATIEDOT**

Kylä	Vieru
Tila Rno	Vieru 1:188
Omistaja	Sipilä, Heikki
Osoite	Myllypolku 11
Posti	21420 Lieto
Puhelin	02-487 2041
Kiinteistötunnus	423-457-0001-0188

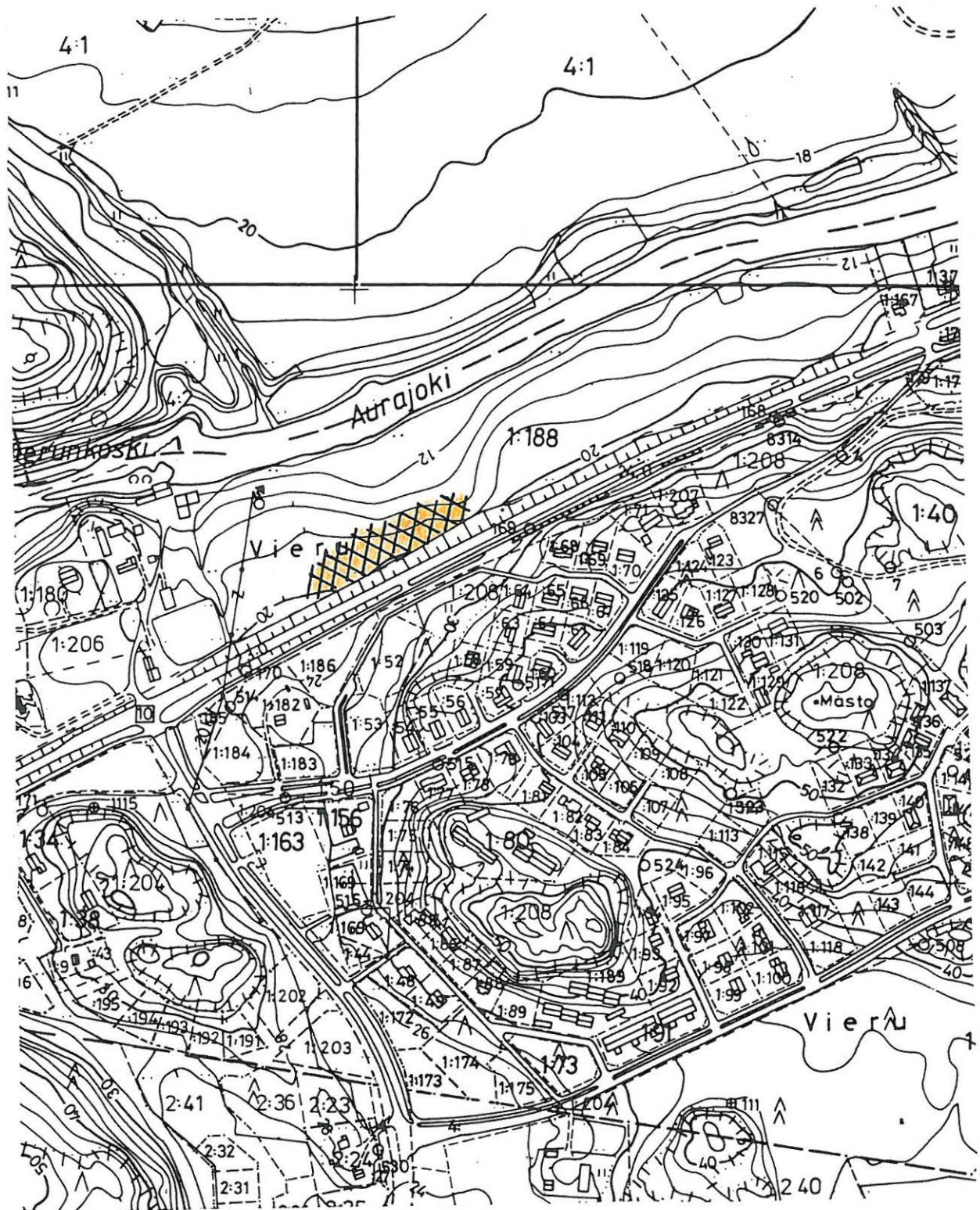
**AIEMMAT TUTKIMUKSET JA LÖYDÖT**

Inventoinnit	-
Tarkastukset	-
Kaivaukset	-
<b>Aiemmat löydöt</b>	KM 25854:1-4 Pii-iskos, kivilaji- ja kvartsi-iskoksia

**INVENTOINTI 2000**

Liitekartat	2, 22
Negatiivit	TYA 23359
Diat	-
<b>Inventointilöydöt</b>	TYA 724:1-2 Pii-iskos, kivilaji-iskoksia
<b>Ympäristö ja maasto</b>	Aurajokeen viettävää peltorinnettä, Vierunkoski kohteesta n. 150 m luoteeseen. Maaperä löytöalueella on varsin kivistä hiekkansekaista savea.

<b>Kohteen kuvaus</b>	Kivikautisia asuinpaikkalöytöjä (pii-iskos, kivilaji-iskoksia) pellon yläreunasta, aivan Hämeentien vierestä.
<b>Löytöhistoria</b>	Lauri Nautela
<b>Kunto</b>	Todennäköisesti suurimmaksi osaksi tuhoutunut; jäänyt Hämeentien alle.
<b>Kohteen laajuus</b>	Löydöt n. 40-50 metrin pituiselta matkalta pellon yläreunasta.
<b>Lähistön mj:set</b>	Moision Alitalon kivikautinen asuinpaikka joen toisella puolella, n. 400 m pohjoiseen.
<b>Kenttätyötoimenpit.</b>	Pintapöiminta ja dokumentointi.
<b>Kenttähavainnot</b>	Pelto viljelyksessä.
<b>Havaintomahdoll.</b>	Voimakas auringonpaiste ja kuivuus haittasivat havaintojen tekoa.
<b>Luokitusehdotus</b>	II
<b>Suojelu</b>	-
<b>Maankäyttösuunn.</b>	Ei tiedossa.
<b>Huomioita/lisätietoja</b>	-



LIEDON OSA-ALUEINVENTOINTI 2000

VIERU, VIERU

Ote pohjakartasta

MK 1:5000

Kohde 20

**21. MOISIO, KOSKENMÄKI** 423 01 0013 JMS 2001**Hautaraunio****PERUSTIEDOT**

<b>Inventointinumero</b>	21	<b>Alue</b>	Moisio
<b>Kunta</b>	Lieto	<b>Kohteen laji</b>	Hautaraunio
<b>Kohteen nimi</b>	Koskenmäki	<b>Ajoitus</b>	Pronssikausi
<b>Luokka</b>	I		
<b>Lukumäärä</b>	1		

**Inventoija, inventointiaika** Kaisa Lehtonen ja Heljä Brusila 5.5.2000

**SIJAINITIEDOT**

<b>Peruskartta</b>	1044 10 Lieto
<b>X</b>	6710 96
<b>Y</b>	1578 74
<b>Z</b>	40

**Sijainti sanallisesti** Liedon kirkosta 1,4 km lounaaseen, Aurajoen pohjoispuolella, Koskenmäki -nimisellä kallioalueella, Vierunkosken kohdalla.

**TILA- JA OMISTAJATIEDOT**

<b>Kylä</b>	Moisio
<b>Tila Rno</b>	Alitalo 4:1
<b>Omistaja</b>	Muona, Tarmo ja Sirpa
<b>Osoite</b>	Isomoisientie 187
<b>Posti</b>	21350 Ilmarinen
<b>Puhelin</b>	02-487 1246 / 040-5258166
<b>Kiinteistötunnus</b>	432-430-0004-0001

**AIEMMAT TUTKIMUKSET JA LÖYDÖT**

<b>Inventoinnit</b>	-
<b>Tarkastukset</b>	Vuonna 1971 (?)
<b>Kaivaukset</b>	-
<b>Aiemmat löydöt</b>	-

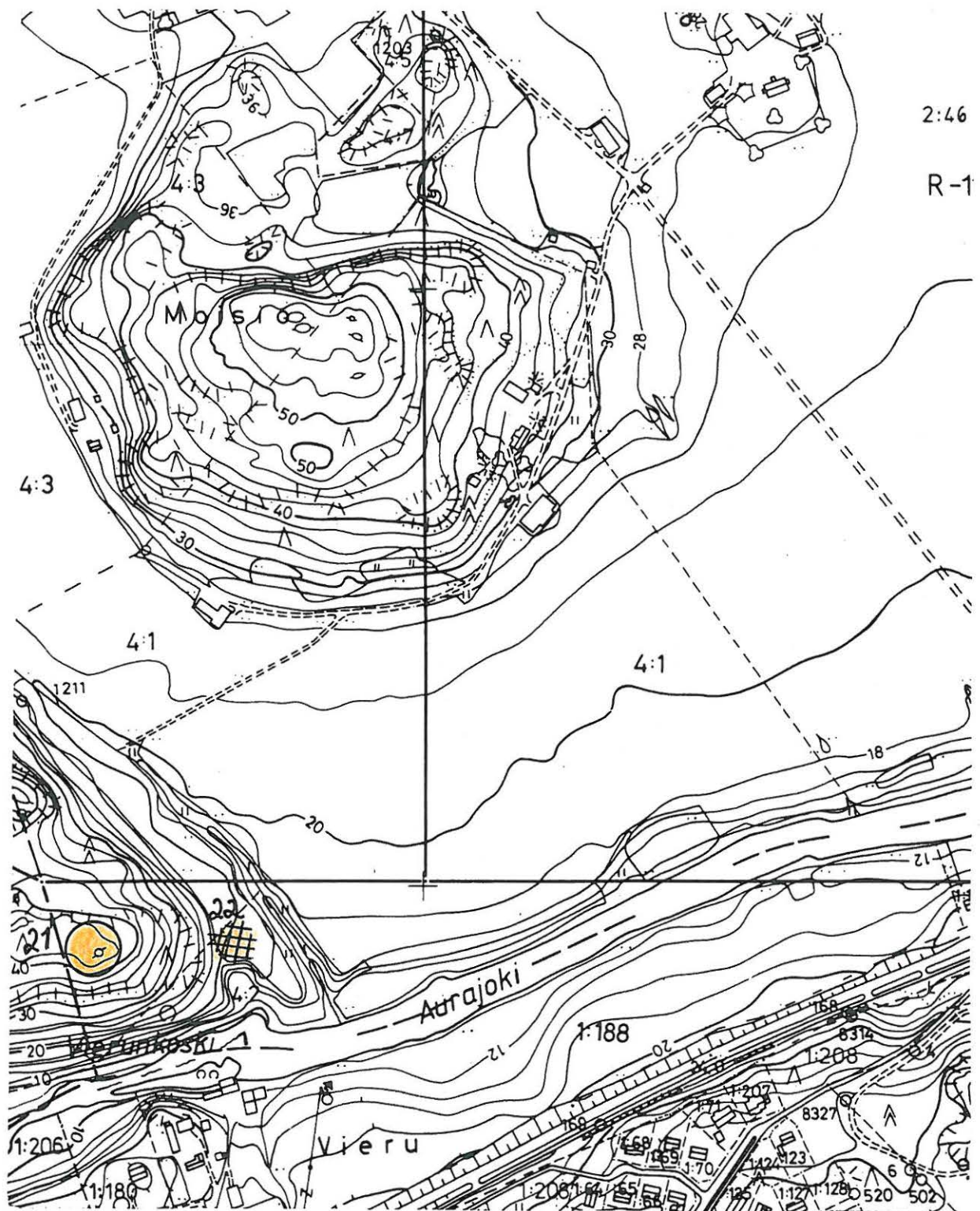
**INVENTOINTI 2000**

<b>Liitekartat</b>	2, 23
<b>Negatiivit</b>	-
<b>Diat</b>	-
<b>Inventointilöydöt</b>	-

**Ympäristö ja maasto** Vierunkosken pohjoispuolella sijaitseva laajahko kallioalue, jonka kaakkoisreunalla lakialueella raunion pitäisi sijaita.



<b>Kohteen kuvaus</b>	Jyrkkärinteisen Koskenmäen laella raunio, jonka kooksi on mainittu 5,60 x 5,50 m. Inventoinnissa rauniota ei varmuudella löydetty, mutta kutakuinkin annettujen koordinaattien kohdalla, kallioalueen lakialueella oli erittäin vaatimaton, matala ja epämääräisen muotoinen kivikko, joka saattaa olla kyseinen raunio. Muita mahdollisia kivistä rakennelmia ei alueella voitu havaita.
<b>Löytöhistoria</b>	
<b>Kunto</b>	Huono
<b>Kohteen laajuus</b>	
<b>Lähistön mj:set</b>	
<b>Kenttätyötoimenpit.</b>	Maastotarkastus. Koskenmäen lakialuetta ja kaakkois-etelärinnettä käveltiin varsin laajalti.
<b>Kenttähavainnot</b>	Rauniota ei varmuudella löydetty. Kallion lakialue on kokonaisuudessaan erittäin pensoittunut, joten näkyvyys ympäristöön oli erittäin huono.
<b>Havaintomahdoll.</b>	Huonot
<b>Luokitusehdotus</b>	
<b>Suojelu</b>	SU-kohde 641
<b>Maankäyttösuunn.</b>	Ei tiedossa.
<b>Huomioita/lisätietoja</b>	-



LIEDON OSA-ALUEINVENTOINTI 2000

MOISIO, KOSKENMÄKI

Ote pohjakartasta

MK 1:5000

Kohteet 21-22

**22. MOISIO, KOSKENMÄKI** 423 01 0013 Jos 2001*Iskoslöytö***PERUSTIEDOT**

Inventointinumero	22		
Kunta	Lieto	<b>Alue</b>	Moisio
Kohteen nimi	Koskenmäki	<b>Kohteen laji</b>	Iskoslöytö
Luokka	II	<b>Ajoitus</b>	Kivikausi
Lukumäärä	1		
Inventoija, inventointiaika	Kaisa Lehtonen ja Heljä Brusila 10.5.2000		

**SIJAINITIEDOT**

Peruskartta	1044 10 Lieto
X	6710 96
Y	1578 84
Z	15-20
Sijainti sanallisesti	Liedon kirkosta n. 1,3 km lounaaseen, Aurajoen pohjoispuolella, Koskenmäen itäpuolella

**TILA- JA OMISTAJATIEDOT**

Kylä	Moisio
Tila Rno	Koskenmäki 4:2
Omistaja	Muona, Tarmo ja Sirpa
Osoite	Isomoisientie 187
Posti	21350 Ilmarinen
Puhelin	02-487 1246 / 040-5258166
Kiinteistötunnus	423-430-0004-0002

**AIEMMAT TUTKIMUKSET JA LÖYDÖT**

Inventoinnit	-
Tarkastukset	-
Kaivaukset	-
Aiemmat löydöt	-

**INVENTOINTI 2000**

Liitekartat	2, 23
Negatiivit	-
Diat	-
Inventointilöydöt	TYA 723:1 Kivilaji-iskos
Ympäristö ja maasto	Kapeahko peltokaistale Vierunkosken koillispuolella. Peltolohko sijaitsee Koskenmäen ja Aurajoen sivuojan välissä. Maaperä hiekkansekaista savea.

<b>Kohteen kuvaus</b>	Yksittäinen kivilaji-iskos pellolta. Kohteen luonne ei inventoinnissa selvinnyt. Ottaen huomioon paikan sijainnin Vierunkosken tuntumassa saattaisi alueelta löytyä paremmissa olosuhteissa iskoksia enemmänkin.
<b>Löytöhistoria</b>	Inventointi v. 2000.
<b>Kunto</b>	-
<b>Kohteen laajuus</b>	-
<b>Lähistön mjt:et</b>	Moision Alitalon kivilajin asuinpaikka n. 400 m koilliseen.
<b>Kenttätyötoimenpit.</b>	Pintapöimintä
<b>Kenttähavainnot</b>	Pelto viljelyksessä. Tarkastushetkellä pelto kylvetty.
<b>Havaintomahdoll.</b>	Voimakas auringonpaiste ja kuivuus hättäsivät havaintojen tekoa.
<b>Luokitusehdotus</b>	II Selvitettävä kohteen luonne.
<b>Suojelu</b>	-
<b>Maankäyttösuunn.</b>	-
<b>Huomioita/lisätietoja</b>	

**23. MOISIO, ALITALO** 423 01 0050 J05 2001**Asuinpaikka****PERUSTIEDOT**

Inventointinumero	23		
Kunta	Lieto	<b>Alue</b>	Moisio
Kohteen nimi	Alitalo	<b>Kohteen laji</b>	Asuinpaikka
Luokka	II	<b>Ajoitus</b>	Kivikausi
Lukumäärä	1		
Inventoija, inventointiaika	Kaisa Lehtonen 8.5.2000		

**SIJAINITIEDOT**

Peruskartta	1044 10 Lieto
X	6711 20-25
Y	1579 10-11
Z	25
<b>Sijainti sanallisesti</b>	Liedon kirkolta n. 900 m lounaaseen, Aurajoesta n. 300 m pohjoiseen, Alitalon päärakennuksesta n. 100-150 m etelään.

**TILA- JA OMISTAJATIEDOT**

Kylä	Moisio
Tila Rno	Alitalo 4:1
Omistaja	Muona, Tarmo ja Sirpa
Osoite	Isomoisientie 187
Posti	21350 Ilmarinen
Puhelin	02-487 1246 / 040-5258166
Kiinteistötunnus	423-430-0004-0001

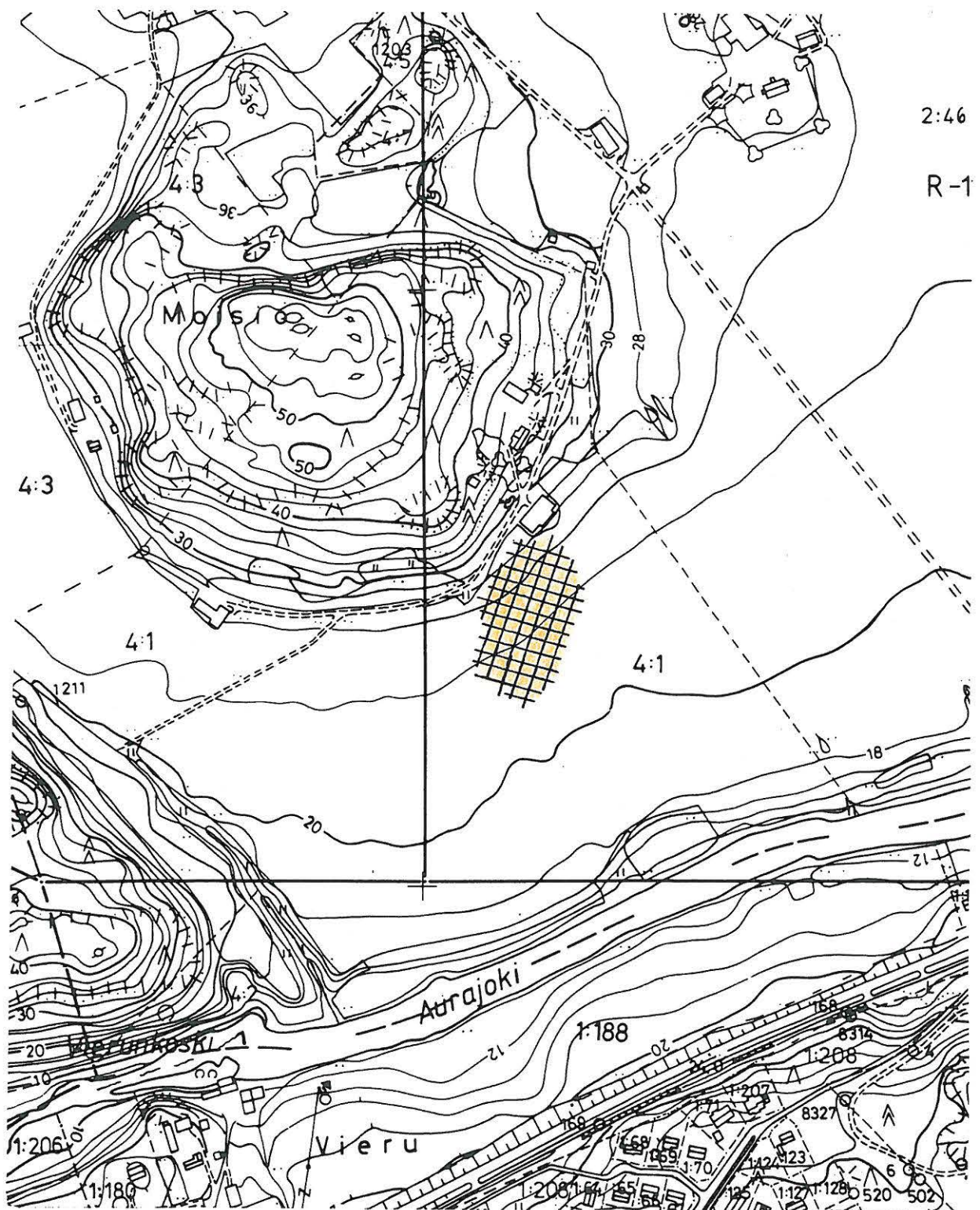
**AIEMMAT TUTKIMUKSET JA LÖYDÖT**

Inventoinnit	-
Tarkastukset	-
Kaivaukset	-
<b>Aiemmat löydöt</b>	KM 25853:1-4 Hioinkiven katkelma, kivilaji- ja kvartsi-iskoksia

**INVENTOINTI 2000**

Liitekartat	2, 24
Negatiivit	TYA 23354, 23358
Diat	TYA 306:20
Inventointilöydöt	TYA 721:1-3 Kivikirves, kivilaji- ja kvartsi-iskoksia
<b>Ympäristö ja maasto</b>	Aurajoen pohjoispuolella, Alitalon navettarakennuksen lounais- ja eteläpuolella, loivasti kaakkoon laskevalla peltorinteellä. Maaperä savea.

<b>Kohteen kuvaus</b>	Kivikautisia asuinpaikkalöytöjä pellolta. Kivikirveen (TYA 721:1) Alitalon isäntä oli löytänyt navettarakennuksen koillispäädystä joitakin vuosia sitten.
<b>Löytöhistoria</b>	Lauri Nautela
<b>Kunto</b>	Todennäköisesti peltotöissä suurimmaksi osaksi tuhoutunut.
<b>Kohteen laajuus</b>	Koska navettarakennuksen eteläpuolinen peltokaistale oli oraalla, ei kohteen laajuutta voitu määrittää.
<b>Lähistön mj:set</b>	Vierun kivikautinen asuinpaikka joen toisella puolella, n. 400 m etelään.
<b>Kenttätyötoimenpit.</b>	Pintapoiminta
<b>Kenttähavainnot</b>	Pelto viljelyksessä. Suoraan navetan etelä- ja kaakkoispuolella oleva peltokaistale oli jo pitkällä oraalla, joten tällä alueella ei voinut tehdä mitään havaintoja. Peltopoimintalöydöt tulivat pellolta n. 50-80 m navetasta lounaaseen.
<b>Havaintomahdoll.</b>	Voimakas auringonpaiste ja kuivuus hättäsivät havaintojen tekoa.
<b>Luokitusehdotus</b>	II
<b>Suojelu</b>	-
<b>Maankäyttösuunn.</b>	Ei tiedossa.
<b>Huomioita/lisätietoja</b>	-



LIEDON OSA-ALUEINVENTOINTI 2000

MOISIO, ALITALO

Ote pohjakartasta

MK 1:5000

Kohde 23

**24. MOISIO, HAAPA** 423 01 0018 Jos 2001**Asuinpaikka****PERUSTIEDOT**

<b>Inventointinumero</b>	24	<b>Alue</b>	Moisio
<b>Kunta</b>	Lieto	<b>Kohteen laji</b>	Asuinpaikka
<b>Kohteen nimi</b>	Haapa	<b>Ajoitus</b>	Kivikausi
<b>Luokka</b>	II		
<b>Lukumäärä</b>	1		
<b>Inventoija, inventointiaika</b>	Kaisa Lehtonen 8.5.2000		

**SIJAINITIEDOT**

<b>Peruskartta</b>	1044 10 Lieto
<b>X</b>	6712 04
<b>Y</b>	1579 69
<b>Z</b>	20-25
<b>Sijainti sanallisesti</b>	Liedon kirkolta n. 350 m luoteeseen, Aurajoen länsirannalla.

**TILA- JA OMISTAJATIEDOT**

<b>Kylä</b>	Moisio
<b>Tila Rno</b>	Haapamäki 2:11
<b>Omistaja</b>	Ylinen, Matti
<b>Osoite</b>	Moisiontie 116
<b>Posti</b>	21350 Ilmarinen
<b>Puhelin</b>	02-487 1200
<b>Kiinteistötunnus</b>	423-430-0002-0011

**AIEMMAT TUTKIMUKSET JA LÖYDÖT**

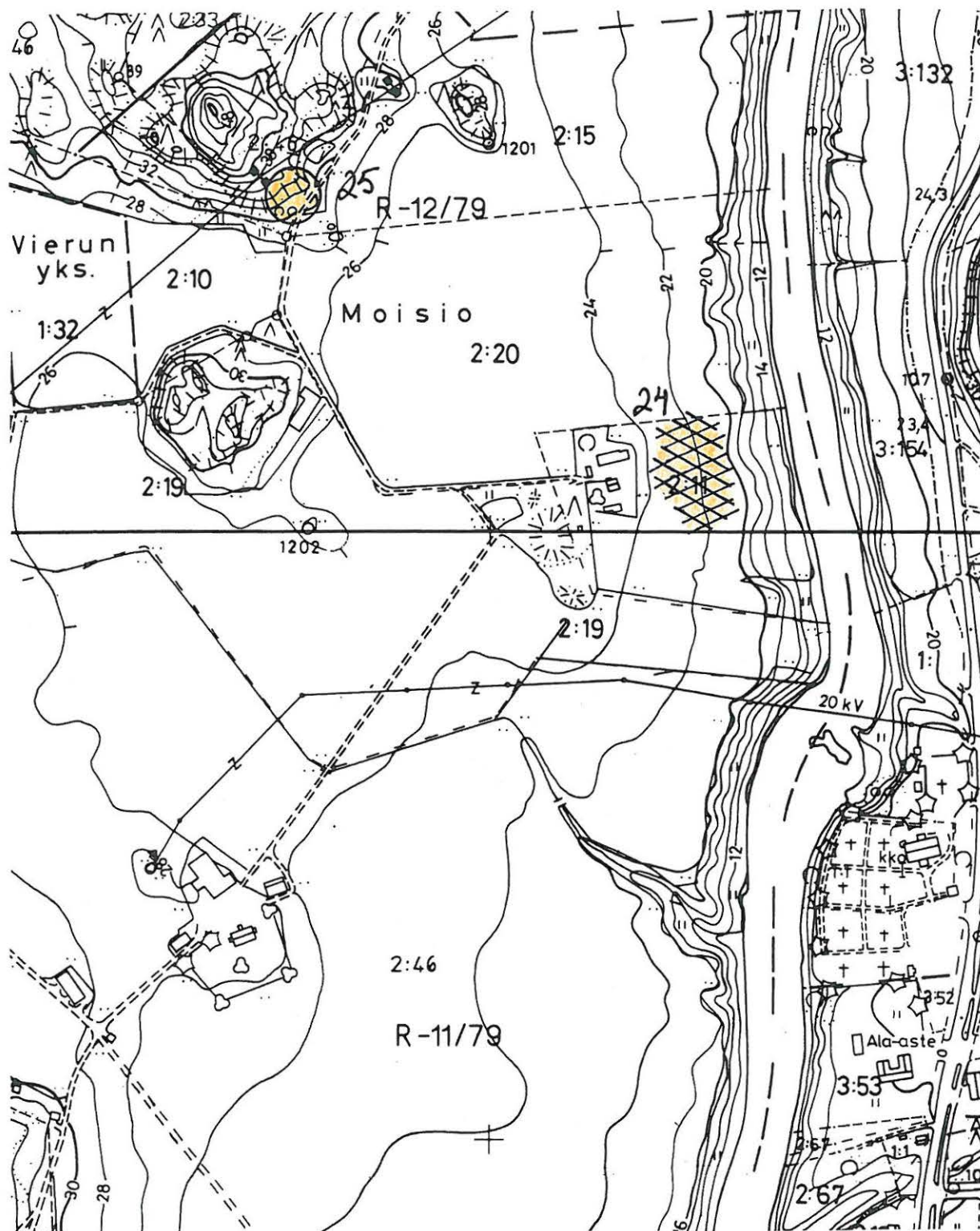
<b>Inventoinnit</b>	-
<b>Tarkastukset</b>	-
<b>Kaivaukset</b>	-
<b>Aiemmat löydöt</b>	KM 15653:1-6 (taltta, kvartsiesineitä, iskoksia); KM 25852:1-15 (kiviesineen katkelmia, hionkiven katkelmia, saviastianpaloja, pii-iskos, kivilaji- ja kvartsi-iskoksia)

**INVENTOINTI 2000**

<b>Liitekartat</b>	2, 25
<b>Negatiivit</b>	TYA 23357
<b>Diat</b>	-
<b>Inventointilöydöt</b>	TYA 722:1-2 Kivilaji- ja kvartsi-iskoksia



	talosta n. 50 m joelle päin. Maaperä kivensekaista savea.
<b>Kohteen kuvaus</b>	Kivikautisia asuinpaikkalöytöjä Aurajokeen laskevalta peltoterassilta.
<b>Löytöhistoria</b>	Lauri Nautela
<b>Kunto</b>	-
<b>Kohteen laajuus</b>	Iskoksia n. 60 x 30 m:n suuruiselta alueelta.
<b>Lähistön mj:set</b>	Moision Alitalon kivikautinen asuinpaikka n. 1 km lounaaseen.
<b>Kenttätyötoimenpit.</b>	Pintapöiminta
<b>Kenttähavainnot</b>	Tarkastushetkellä pelto kylvetty, ei orasta.
<b>Havaintomahdoll.</b>	Voimakas auringonpaiste ja kuivuus häittäsivät havaintojen tekoa.
<b>Luokitusehdotus</b>	II
<b>Suojelu</b>	SU-kohde 644
<b>Maankäyttösuunn.</b>	Ei tiedossa.
<b>Huomioita/lisätietoja</b>	-



LIEDON OSA-ALUEINVENTOINTI 2000

MOISIO, HAAPA JA YLITALO

Ote pohjakartasta

MK 1:5000

Kohteet 24 ja 25

**25. MOISIO YLITALO** 423 01 0051 Jos 2001*Kuppikallio***PERUSTIEDOT**

Inventointinumero	25		
Kunta	Lieto	<b>Alue</b>	Moisio
Kohteen nimi	Ylitalo	<b>Kohteen laji</b>	Kuppikallio
Luokka	I	<b>Ajoitus</b>	Rautakausi
Lukumäärä	1		

**Inventoija, inventointiaika** Kaisa Lehtonen ja Heljä Brusila 10.5.2000

**SIJAINITIEDOT**

Peruskartta	1044 10 Lieto
X	6712 29
Y	1579 32
Z	35

**Sijainti sanallisesti** Liedon kirkosta n. 800 m luoteeseen, Aurajoesta n. 400 m länteen.

**TILA- JA OMISTAJATIEDOT**

Kylä	Moisio
Tila Rno	Ylitalo 2:46
Omistaja	Heininen, Mauri
Osoite	Isomoisiontie 186
Posti	21350 Ilmarinen
Puhelin	02-487 1094
Kiinteistötunnus	423-430-0002-0046

**AIEMMAT TUTKIMUKSET JA LÖYDÖT**

Inventoinnit	-
Tarkastukset	Heljä Brusila 1991, nro 10
Kaivaukset	-
Aiemmat löydöt	-

**INVENTOINTI 2000**

Liitekartat	2, 25
Negatiivit	TYA 23328
Diat	-
Inventointilöydöt	-

**Ympäristö ja maasto** Aurajoen länsirannalla, laajahkon mäkialueen kaakkoisreunalla, kahden sähkölinjan välissä. Kupit ovat alemmasta sähkölinjasta n. 9-10 m luoteeseen kalliojyrkänten reunaan pitkin. Kohteen itä- ja

	kaakkoispuolella on hiekkainen paikallistie ja peltoalue.
<b>Kohteen kuvaus</b>	Itäreunaltaan jyrkän, länsilounaaseen viettävän kallion päällä 2 kuppia, joista toinen on syvä ja toinen matala. Kupit sijaitsevat 15 cm:n laajuisella alalla.
<b>Löytöhistoria</b>	Antti Bilundin ilmoitus
<b>Kunto</b>	-
<b>Kohteen laajuus</b>	-
<b>Lähistön mj:set</b>	-
<b>Kenttätyötoimenpit.</b>	Maastotarkastus ja dokumentointi
<b>Kenttähavainnot</b>	ks. Kohteen kuvaus
<b>Havaintomahdoll.</b>	Hyvät
<b>Luokitusehdotus</b>	I Kuuluu Aurajokilaakson kulttuurimaisemaan
<b>Suojelu</b>	-
<b>Maankäyttösuunn.</b>	Ei tiedossa.
<b>Huomioita/lisätietoja</b>	-

**26. VIIKKA, JYRKÄNKALLIO** 423 01 0041 JäS 2001*Asuinpaikka ja hauta***PERUSTIEDOT**

<b>Inventointinumero</b>	26		
<b>Kunta</b>	Lieto	<b>Alue</b>	Viikka
<b>Kohteen nimi</b>	Jyrkänkallio	<b>Kohteen laji</b>	Asuinpaikka ja hauta
<b>Luokka</b>	II	<b>Ajoitus</b>	Kivikausi
<b>Lukumäärä</b>	1		
<b>Inventoija, inventointiaika</b>	Kaisa Lehtonen ja Heljä Brusila 25.5.2000		

**SIJAINITIEDOT**

<b>Peruskartta</b>	2021 03 Paimio
<b>X</b>	6708 97
<b>Y</b>	2417 01
<b>Z</b>	35
<b>Sijainti sanallisesti</b>	Liedon kirkolta n. 3,8 km kaakkoon, Viikan linnavuoresta n. 2 km kaakkoon, Savijoesta erkaantuvan Saviojan lounaispuolella. Löytöpaikkaa ei pystytty aivan varmuudella paikantamaan, koska aiemmat karttakopiot ovat siksi ylimalkaisia. Todennäköisesti kohde on kuitenkin koordinaattien ilmoittamassa paikassa; ainakaan muita mahdollisia hiekanottoaikoja ei metsässä voitu havaita.

**TILA- JA OMISTAJATIEDOT**

<b>Kylä</b>	Viikka
<b>Tila Rno</b>	
<b>Omistaja</b>	
<b>Osoite</b>	
<b>Posti</b>	
<b>Puhelin</b>	
<b>Kiinteistötunnus</b>	

**AIEMMAT TUTKIMUKSET JA LÖYDÖT**

<b>Inventoinnit</b>	Huurre 1954, s. 2
<b>Tarkastukset</b>	Jorma Leppäaho 1936
<b>Kaivaukset</b>	Ella Kivikoski 1936
<b>Aiemmat löydöt</b>	KM 10317, KM 10363, KM 10363, KM 10364:1-8

**INVENTOINTI 2000**

<b>Liitekartat</b>	1, 4
--------------------	------

<b>Diat</b>	-
<b>Inventointilöydöt</b>	-
<b>Ympäristö ja maasto</b>	Ympäristö on sekametsää kasvavaa metsämaastoa, kohteen pohjoispuolella on koillis-lounaissuuntainen harjanne, kaakkoispuolella alue rajautuu jyrkästi kohoavaan kallioon. Kohde sijaitsee näiden välisessä notkelmassa. Luoteispuolella alue on varsin suoperäistä maastoa. Hiekanottokuoppien pohjois-luoteispuolitse kulkee metsätie. Maaperä alueella on hienoa hiekkaa.
<b>Kohteen kuvaus</b>	Nuorakeraaminen hauta ja asuinpaikka vanhalla hiekanottoalueella. Paikalla on useita osittain jo umpeen kasvaneita hiekanottokuoppia, jossa ainakin yhdessä oli seinämä ikään kuin lastalla tasoitettu suoraksi. Tämän perusteella päätelimme, että kyseessä täytyy olla Leppäahon ja Kivikosken tutkima muinaisjäänös. Saman kuopanteen luoteisreunassa oli havaittavissa punaruskeaa hiekkaa, mutta mitään muuta varsinaisesti muinaisjäänökseen viittaavaa ei havaittu.
<b>Löytöhistoria</b>	Hiekanotossa v. 1936.
<b>Kunto</b>	
<b>Kohteen laajuus</b>	-
<b>Lähistön mj:set</b>	-
<b>Kenttätötoimenpit.</b>	Maastotarkastus varsin laajalla alueella metsässä.
<b>Kenttähavainnot</b>	Ks. Kohteen kuvaus. Kohteen pohjois-koillispuolella oli käynnissä salaojitustyöt.
<b>Havaintomahdoll.</b>	
<b>Luokitusehdotus</b>	II
<b>Suojelu</b>	-
<b>Maankäyttösuunn.</b>	Ei tiedossa.
<b>Huomioita/lisätietoja</b>	-

**27. VIIKKA, VIIKKA** 423 01 0019 Jos 2001*Linnavuori***PERUSTIEDOT**

<b>Inventointinumero</b>	27	<b>Alue</b>	Viikka
<b>Kunta</b>	Lieto	<b>Kohteen laji</b>	Linnavuori
<b>Kohteen nimi</b>	Viikka	<b>Ajoitus</b>	Rautakausi
<b>Luokka</b>	I		
<b>Lukumäärä</b>	1		

**Inventoija, inventointiaika** Kaisa Lehtonen ja Heljä Brusila 19.5.2000

**SIJAINITIEDOT**

<b>Peruskartta</b>	1044 10 Lieto
<b>X</b>	6710 35
<b>Y</b>	1581 05
<b>Z</b>	20-40

**Sijainti sanallisesti** Liedon kirkolta n. 1,8 km kaakkoon, Savijoesta n. 150 m kaakkoon.

**TILA- JA OMISTAJATIEDOT**

<b>Kylä</b>	Viikka
<b>Tila Rno</b>	Viikka 1:85
<b>Omistaja</b>	Isotalo, Sari
<b>Osoite</b>	
<b>Posti</b>	
<b>Puhelin</b>	
<b>Kiinteistötunnus</b>	423-458-0001-0085

**AIEMMAT TUTKIMUKSET JA LÖYDÖT**

<b>Inventoinnit</b>	Huurre 1954, s. 13
<b>Tarkastukset</b>	-
<b>Kaivaukset</b>	Koetutkimus Müller & Sappinen 1969
<b>Aiemmat löydöt</b>	-

**INVENTOINTI 2000**

<b>Liitekartat</b>	2, 26
<b>Negatiivit</b>	-
<b>Diat</b>	TYA 306:12
<b>Inventointilöydöt</b>	-

**Ympäristö ja maasto** Havupuuta kasvava kalliokukkula, Savijoen ja Saukonojan risteyksessä. Tällä hetkellä näkyvyys mäeltä Savijoen laaksoon on erittäin huono korkean ja tiheän puuston takia. Viikan talo on kohteesta n. 100 m

	koilliseen.
<b>Kohteen kuvaus</b>	Mahdollinen esihistoriallinen linnavuori, josta ei ole löydetty ehdottoman selviä linnoittautumiseen viittaavia rakenteita. Mäen laelta on koetutkimuksissa löydetty pieni määrä hiiltä.
<b>Löytöhistoria</b>	-
<b>Kunto</b>	-
<b>Kohteen laajuus</b>	
<b>Lähistön mjt:et</b>	Karvalan rautakautinen asuinpaikka- ja kalmistoalue Savijoen toisella puolella, n. 400-600 m luoteeseen.
<b>Kenttätyötoimenpit.</b>	Maastotarkastus ja dokumentointi
<b>Kenttähavainnot</b>	Mäen lakialueen itä-kaakkoisreunalla on terassi, jossa suuria kivenlohkareita; voivat olla myös luonnonkiviä. Lisäksi Viikan talon isäntä kertoi, että linnavuoren kupeessa, sen länsipuolella olevassa notkelmassa olisi ollut 2. maailmansodan aikaisia suojeluskunnan pattereita ja ampumahautoja. Näitä ei voitu maastossa enää havaita.
<b>Havaintomahdoll.</b>	
<b>Luokitusehdotus</b>	I
<b>Suojelu</b>	SU-kohde 645
<b>Maankäyttösuunn.</b>	Ei tiedossa.
<b>Huomioita/lisätietoja</b>	Viikan talossa kotimuseo, jossa maatalouteen liittyviä työvälineitä, höyrykoneita ym.





**28. KARVALA, ALITALO** 423 01 0052 Jos 2 osi**Asuinpaikka 2****PERUSTIEDOT**

<b>Inventointinumero</b>	28	<b>Alue</b>	Karvala
<b>Kunta</b>	Lieto	<b>Kohteen laji</b>	Asuinpaikka 2
<b>Kohteen nimi</b>	Alitalo	<b>Ajoitus</b>	Rautakausi
<b>Luokka</b>	II		
<b>Lukumäärä</b>	1		

**Inventoija, inventointiaika** Kaisa Lehtonen 15.5.2000

**SIJAINITIEDOT**

<b>Peruskartta</b>	1044 10 Lieto
<b>X</b>	6710 70
<b>Y</b>	1580 78
<b>Z</b>	25

**Sijainti sanallisesti** Liedon kirkosta n. 1,3 km kaakkoon, Savijoesta n. 200 m länsiluoteeseen.

**TILA- JA OMISTAJATIEDOT**

<b>Kylä</b>	Karvala
<b>Tila Rno</b>	Alitalo 1:60
<b>Omistaja</b>	Nurmi, Lasse
<b>Osoite</b>	Pitkäkuja 55
<b>Posti</b>	21420 Lieto
<b>Puhelin</b>	02-487 2143
<b>Kiinteistötunnus</b>	423-414-0001-0060

**AIEMMAT TUTKIMUKSET JA LÖYDÖT**

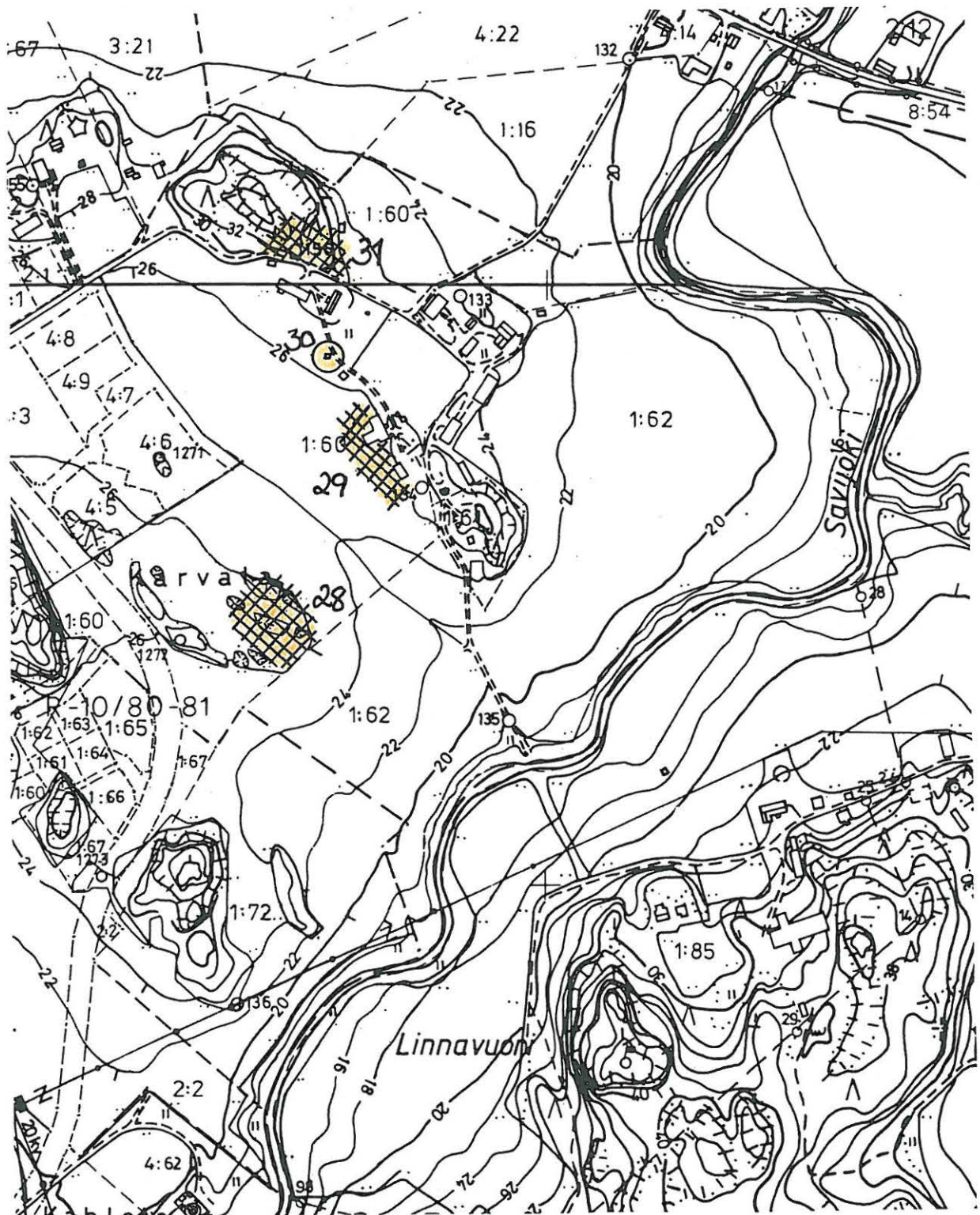
<b>Inventoinnit</b>	-
<b>Tarkastukset</b>	Heljä Brusila 1991
<b>Kaivaukset</b>	-
<b>Aiemmat löydöt</b>	Saviastianpaloja, savitiivistettä, palanutta luuta

**INVENTOINTI 2000**

<b>Liitekartat</b>	2, 27
<b>Negatiivit</b>	TYA 23338, 23345
<b>Diat</b>	TYA 306:11
<b>Inventointilöydöt</b>	-

**Ympäristö ja maasto** Viikan linnavuorta vastapäätä, Alitalon päärakennuksesta n. 250 m etelään, Savijoen länsipuolella peltoalueen keskellä matalia

	kalliopaljastumia. Kohteesta n. 100 m länteen kulkee paikallistie ja kohteen luoteispuolelle on rakennettu uutta omakotitaloasutusta.
<b>Kohteen kuvaus</b>	Peltoalueen keskellä matalia kalliopaljastumia, joiden itä-kaakkoispäästä, kallioiden välistä peltokynnöksestä on löytynyt rautakautisia saviastianpaloja, savitiivistettä ja palanutta luuta. Muinaisjäännöksestä ei ole maanpäällisiä merkkejä.
<b>Löytöhistoria</b>	Antti Bilundin ilmoitus
<b>Kunto</b>	Todennäköisesti suurelta osin tuhoutunut.
<b>Kohteen laajuus</b>	-
<b>Lähistön mjt:et</b>	Asuinpaikka kuuluu Karvalan laajaan muinaisjäännösalueeseen.
<b>Kenttätötoimenpit.</b>	Maastotarkastus ja dokumentointi
<b>Kenttähavainnot</b>	Tarkastushetkellä alue oli kesantona, joten mitään uusia havaintoja ei voinut tehdä.
<b>Havaintomahdoll.</b>	Huonot
<b>Luokitusehdotus</b>	II
<b>Suojelu</b>	-
<b>Maankäyttösuunn.</b>	Turku-Hämeenlinna -moottoritien tielinjaus on ilmeisesti vielä avoin. Lisäksi Karvalan alueelle on suunnitteilla omakotitaloasutusta.
<b>Huomioita/lisätietoja</b>	-



LIEDON OSA-ALUEINVENTOINTI 2000

KARVALA, ALITALO

Ote pohjakartasta

MK 1:5000

Kohteet 28-31

**29. KARVALA, ALITALO** 423 01 0052 305 2001**Asuinpaikka 1****PERUSTIEDOT**

Inventointinumero	29		
Kunta	Lieto	<b>Alue</b>	Karvala
Kohteen nimi	Alitalo	<b>Kohteen laji</b>	Asuinpaikka 1
Luokka	II	<b>Ajoitus</b>	Rautakausi
Lukumäärä	1		
Inventoija, inventointiaika	Kaisa Lehtonen ja Heljä Brusila 19.5.2000		

**SIJAINITIEDOT**

Peruskartta	1044 10 Lieto
X	6710 86
Y	1580 86
Z	25
Sijainti sanallisesti	Liedon kirkosta n. 1,3 km kaakkoon, Savijoesta n. 300 m luoteeseen.

**TILA- JA OMISTAJATIEDOT**

Kylä	Karvala
Tila Rno	Alitalo 1:60
Omistaja	Nurmi, Lasse
Osoite	Pitkäkuja 55
Posti	21420 Lieto
Puhelin	02-487 2143
Kiinteistötunnus	423-414-0001-0060

**AIEMMAT TUTKIMUKSET JA LÖYDÖT**

Inventoinnit	-
Tarkastukset	-
Kaivaukset	-
Aiemmat löydöt	-

**INVENTOINTI 2000**

Liitekartat	2, 27
Negatiivit	TYA 23346, 23347
Diat	TYA 306:10
Inventointilöydöt	TYA 727:7-14 Keramiikkaa, palanutta savea, savikiekon katkelmia, kiviesineen katkelma
Ympäristö ja maasto	Kohde sijaitsee Karvalan Alitalon päärakennuksesta n. 100-150 m kaakkoon, peltoalueen keskellä olevan kalliopaljasteisen mäenkumpareen

<b>Kohteen kuvaus</b>	Rautakautisia asuinpaikkalöytöjä (mm. saviastianpaloja, savikiekon katkelmia, palanutta savea, palanutta luuta jne.) pelloilta. Runsaimmat löydöt ovat peltoalueelta kahden latorakennuksen välistä, mutta asuinpaikka saattaa jatkua myös nurmialueelle, joka on kallion ja pellon välissä. Maaperä löytöalueen kohdalla on erittäin likaisenharmaata peltomultaa. Lisäksi talon isäntä mainitsi löytäneensä saviastianpaloja myös latorakennuksen koillis- ja pohjoispuoliselta peltoalueelta.
<b>Löytöhistoria</b>	Inventointi v. 2000.
<b>Kunto</b>	Ilmeisesti ainakin osittain tuhoutunut, mutta koskemattonta muinaisjäännöstä saattaa olla vielä jäljellä pellonreunassa olevalla nurmialueella.
<b>Kohteen laajuus</b>	-
<b>Lähistön mj:set</b>	Asuinpaikka kuuluu Karvalan laajaan muinaisjäännösalueeseen.
<b>Kenttätyötoimenpit.</b>	Pintapoiminta
<b>Kenttähavainnot</b>	ks. Kohteen kuvaus
<b>Havaintomahdoll.</b>	Hyvät
<b>Luokitusehdotus</b>	II
<b>Suojelu</b>	-
<b>Maankäyttösuunn.</b>	Turku-Hämeenlinna -moottoritien tielinjaus on ilmeisesti vielä avoin. Lisäksi Karvalan alueelle on suunnitteilla omakotitaloasutusta.
<b>Huomioita/lisätietoja</b>	-

**30. KARVALA, ALITALO** 423 01 0052 Jals 2001*Kuppikallio***PERUSTIEDOT**

Inventointinumero	30		
Kunta	Lieto	<b>Alue</b>	Karvala
Kohteen nimi	Alitalo	<b>Kohteen laji</b>	Kuppikallio
Luokka	I	<b>Ajoitus</b>	Rautakausi
Lukumäärä	1		
Inventoija, inventointiaika	Kaisa Lehtonen 15.5.2000		

**SIJAINITIEDOT**

Peruskartta	1044 10 Lieto
X	6710 95
Y	1580 82
Z	25

**Sijainti sanallisesti** Liedon kirkosta n. 1,2 km kaakkoon, Savijoesta n. 300 m luoteeseen.

**TILA- JA OMISTAJATIEDOT**

Kylä	Karvala
Tila Rno	Alitalo 1:60
Omistaja	Nurmi, Lasse
Osoite	Pitkäkuja 55
Posti	21420 Lieto
Puhelin	02-487 2143
Kiinteistötunnus	423-414-0001-0060

**AIEMMAT TUTKIMUKSET JA LÖYDÖT**

Inventoinnit	-
Tarkastukset	Teija Tiitinen 1992
Kaivaukset	-
Aiemmat löydöt	-

**INVENTOINTI 2000**

Liitekartat	2, 27
Negatiivit	TYA 23336
Diat	TYA 306:4,9
Inventointilöydöt	-

**Ympäristö ja maasto** Kohde sijaitsee Karvalan Alitalon pihapiirissä pellonreunassa, päärakennuksesta n. 20 m etelään olevalla kalliopaljastumalla. Kohteen eteläpuolella on vanha kivijalkojen päällä oleva aittarakennus.

Välittömästi kohteen itäpuolella kulkee hiekkatie Alitalosta pellon reunalla sijaitseviin ulkorakennuksiin, tietä reunustaa tiheä kuusiaita. Kuppikiven länsipuolella on laaja peltoalue, joka rajautuu uuteen omakotitaloasutukseen.

<b>Kohteen kuvaus</b>	Loivasti länteen laskevan kalliopaljastuman laella ainakin 14 kuppia, joista yksi on varsin syvä (5 cm). Kupprien lisäksi Alitalon isäntä näytti kupeista n. 5,30 m eteläkaakkoon sammaleen alla soikean tuluskiven kuvan, jonka halkaisija on 16 cm. Kuva on kaiverrettu kallioon ja sen keskellä on ura. Toinen samanlainen tuluskiven kuva on edellisestä n. 2 m eteläkaakkoon aitan alla olevassa kalliopinnassa. Se on edellistä suurempi; halkaisija on n. 25 cm.
<b>Löytöhistoria</b>	-
<b>Kunto</b>	Kallion pinta jonkin verran rapautunut.
<b>Kohteen laajuus</b>	
<b>Lähistön mj:set</b>	Kuppikivi kuuluu Karvalan laajaan asuinpaikka-/kalmistoalueeseen.
<b>Kenttätyötoimenpit.</b>	Maastotarkastus ja dokumentointi
<b>Kenttähavainnot</b>	ks. Kohteen kuvaus
<b>Havaintomahdoll.</b>	Hyvät
<b>Luokitusehdotus</b>	I Kohde varsin näyttävä, kuuluu Savijokilaakson kulttuurimaisemaan.
<b>Suojelu</b>	-
<b>Maankäyttösuunn.</b>	Turku-Hämeenlinna -moottoritien tielinjaus on ilmeisesti vielä avoin. Lisäksi Karvalan alueelle on suunnitteilla omakotitaloasutusta.
<b>Huomioita/lisätietoja</b>	-



**31. KARVALA, ALITALO** 423 01 0052 J05 2000**Kalmisto****PERUSTIEDOT**

Inventointinumero	31		
Kunta	Lieto	<b>Alue</b>	Karvala
Kohteen nimi	Alitalo	<b>Kohteen laji</b>	Kalmisto
Luokka	II	<b>Ajoitus</b>	Rautakausi
Lukumäärä	1		

Inventoija, inventointiaika Kaisa Lehtonen 15.5.2000

**SIJAINITIEDOT**

Peruskartta	1044 10 Lieto
X	6711 04
Y	1580 76
Z	30

**Sijainti sanallisesti** Liedon kirkosta n. 1,2 km kaakkoon, Savijoesta n. 300 m länteen.

**TILA- JA OMISTAJATIEDOT**

Kylä	Karvala
Tila Rno	Alitalo 1:60
Omistaja	Nurmi, Lasse
Osoite	Pitkäkuja 55
Posti	21240 Lieto
Puhelin	02-487 2143
Kiinteistötunnus	423-414-0001-0060

**AIEMMAT TUTKIMUKSET JA LÖYDÖT**

Inventoinnit	-
Tarkastukset	Teija Tiitinen 1992
Kaivaukset	-
Aiemmat löydöt	KM 27591:1-25

**INVENTOINTI 2000**

Liitekartat	2, 27
Negatiivit	TYA 23335
Diat	TYA 306:3
Inventointilöydöt	TYA 727:1-6 Pronssirenaan katkelma, rautaniitti, keramikkaa, hioinkiven katkelma

**Ympäristö ja maasto** Kohde sijaitsee pienellä mäntyä kasvavalla kallioisella mäellä vanhan viljelysalueen keskellä, n. 300 m Savijoesta länteen. Löytöalue sijaitsee

	savensekaista multaa, maa viettää paikalla loivasti kaakkoon. Kalmiston eteläpuolella aivan sen välittömässä läheisyydessä kulkee kylätie ja sen eteläpuolella on Alitalon tilarakennus ulkorakennuksineen. Löytöalueen itä-kaakkoispuolella on vanha lato. Löytöalueen ympäristössä kasvaa heinävaltaista niittykasvillisuutta.
<b>Kohteen kuvaus</b>	Rautakauden puoliväliin ja viikinkiajalle ajoittuva polttokenttäkalmisto. Inventoinnissa talletetut löydöt on kerännyt Alitalon isäntä pihapiirissä sijaitsevan ulkorakennuksen ympäristöstä; kalmistoalue on siten saattanut olla huomattavasti v. 1992 koetutkimuksissa arvioitua suurempi.
<b>Löytöhistoria</b>	Antti Bilundin ilmoitus v. 1992.
<b>Kunto</b>	Ainakin osittain tuhoutunut peltotöissä, mutta pellon piennaralueella saattaa olla vielä koskemattomakin kalmistoa.
<b>Kohteen laajuus</b>	Löytöalue n. 10 x 10 metrin laajuinen (v. -92 koetutkimus).
<b>Lähistön mj:set</b>	Kalmisto kuuluu laajaan Karvalan rautakautiseen asuinpaikkakompleksiin. Uhrikivi kohteesta vajaa 100 m etelään, rautakautisia asuinpaikaksi luokiteltuja löytöalueita kohteesta n. 250 etelälounaaseen ja n. 150 m kaakkoon.
<b>Kenttätyötoimenpit.</b>	Maastotarkastus ja dokumentointi
<b>Kenttähavainnot</b>	Vanha peltomaa, jolla kalmisto on ainakin osittain sijainnut ei ilmeisesti ole enää viljelyksessä, vaan se on kokonaan ruohottunut. Sitä oli kuitenkin jonkin verran myllätty; peltomullassa näkyi palaneita savenpalasia, joita ei otettu talteen.
<b>Havaintomahdoll.</b>	-
<b>Luokitusehdotus</b>	II
<b>Suojelu</b>	-
<b>Maankäyttösuunn.</b>	Turku-Hämeenlinna -moottoritien tielinjaus on ilmeisesti vielä avoin. Lisäksi Karvalan alueelle on suunnitteilla omakotitaloasutusta.
<b>Huomioita/lisätietoja</b>	-

**32. PETTINEN, HANHIOJA** 423 01 0053 JAS 2001**Asuinpaikka****PERUSTIEDOT**

<b>Inventointinnumero</b>	32		
<b>Kunta</b>	Lieto	<b>Alue</b>	Pettinen
<b>Kohteen nimi</b>	Hanhioja	<b>Kohteen laji</b>	Asuinpaikka
<b>Luokka</b>	II	<b>Ajoitus</b>	Rautakausi
<b>Lukumäärä</b>	1		
<b>Inventoija, inventointiaika</b>	Kaisa Lehtonen ja Heljä Brusila 19.5.2000		

**SIJAINITIEDOT**

<b>Peruskartta</b>	1044 10 Lieto
<b>X</b>	6711 16
<b>Y</b>	1581 26
<b>Z</b>	20
<b>Sijainti sanallisesti</b>	Liedon kirkolta n. 1,5 km kaakkoon, Savijoen itäpuolella, aivan joen töyräällä, Saukonojantien eteläpuolella.

**TILA- JA OMISTAJATIEDOT**

<b>Kylä</b>	Pettinen
<b>Tila Rno</b>	Hanhioja 8:54
<b>Omistaja</b>	Jalo, Leila
<b>Osoite</b>	Huovila 1
<b>Posti</b>	21420 Lieto
<b>Puhelin</b>	02-487 2054, 02-487 7331
<b>Kiinteistötunnus</b>	423-439-0008-0054

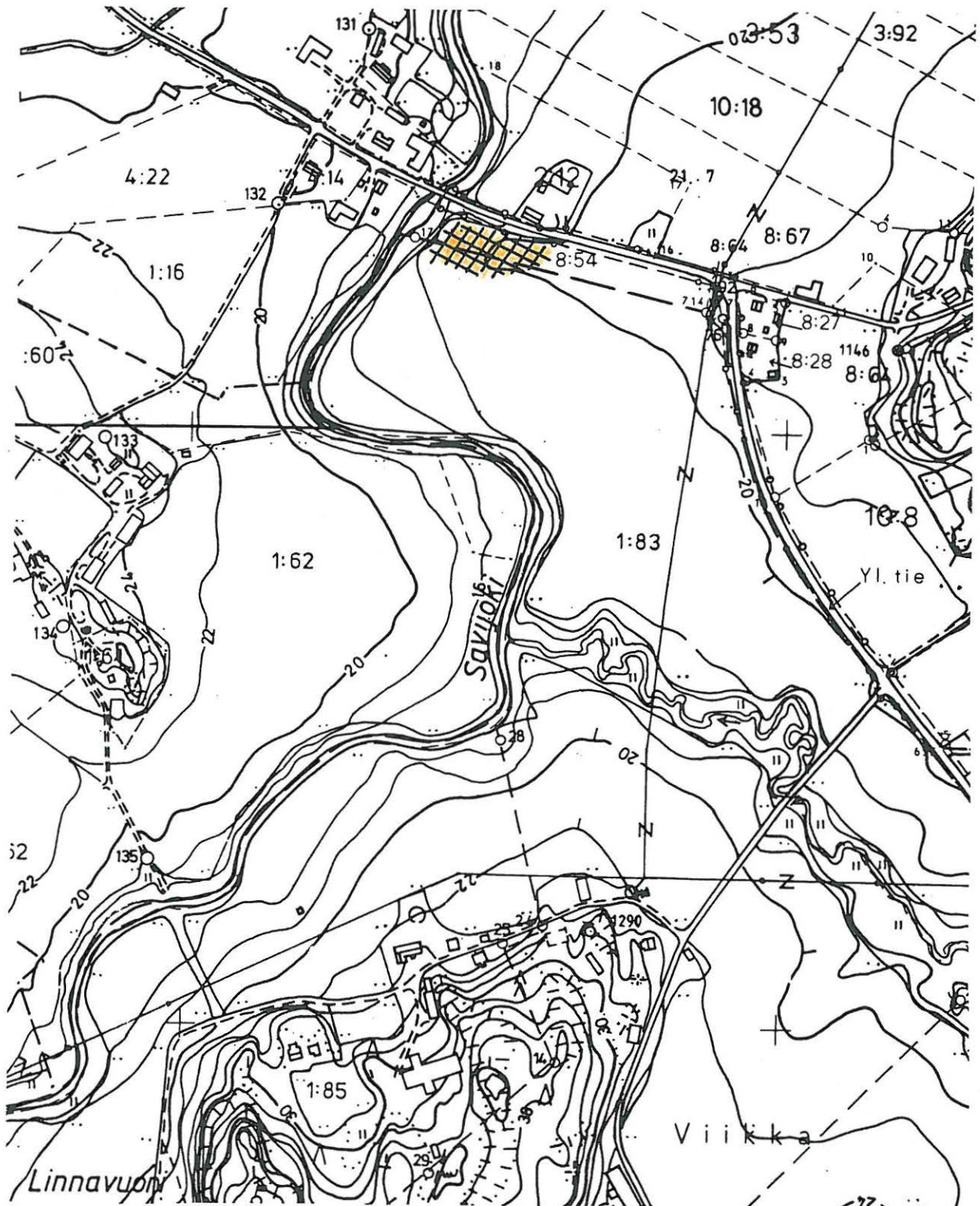
**AIEMMAT TUTKIMUKSET JA LÖYDÖT**

<b>Inventoinnit</b>	-
<b>Tarkastukset</b>	-
<b>Kaivaukset</b>	-
<b>Aiemmat löydöt</b>	-

**INVENTOINTI 2000**

<b>Liitekartat</b>	2, 28
<b>Negatiivit</b>	TYA 23348
<b>Diat</b>	-
<b>Inventointilöydöt</b>	TYA 728:1-9 Keramiikkaa, palanutta savea, kuonaa
<b>Ympäristö ja maasto</b>	Savijoen töyräällä, Saukonojalle vievän tien eteläpuolella, aivan tien vieressä, Penttilän talon kohdalla pellolla. Maaperä kivensekaista savea.

<b>Kohteen kuvaus</b>	Terassimaisella peltotasanteella heikosti likaisen harmaa alue, josta löyteinä rautakautisia asuinpaikkalöytöjä, rautakautista keramiikkaa, palanutta savea ja kuonaa. Todennäköisesti paikalla rautakauden asuinpaikka.
<b>Löytöhistoria</b>	Inventointi v. 2000.
<b>Kunto</b>	-
<b>Kohteen laajuus</b>	Löydöt n. 50 x 30 m:n suuruiselta alueelta.
<b>Lähistön mj:set</b>	Pettisten Pässimäen kalmisto n. 600 m koilliseen.
<b>Kenttätyötoimenpit.</b>	Pintapöiminta
<b>Kenttähavainnot</b>	ks. Kohteen kuvaus. Pelto viljelyksessä.
<b>Havaintomahdoll.</b>	Hyvät
<b>Luokitusehdotus</b>	II
<b>Suojelu</b>	-
<b>Maankäyttösuunn.</b>	Ei tiedossa.
<b>Huomioita/lisätietoja</b>	-



LIEDON OSA-ALUEINVENTOINTI 2000

PETTINEN, HANHIOJA

Ote pohjakartasta

MK 1:5000

Kohde 32

**33. PETTINEN, PÄSSIMÄKI** 423 01 0054 JoS. 2001**Kalmisto****PERUSTIEDOT**

Inventointinumero	33		
Kunta	Lieto	<b>Alue</b>	Pettinen
Kohteen nimi	Pässimäki	<b>Kohteen laji</b>	Kalmisto
Luokka	III	<b>Ajoitus</b>	Rautakausi
Lukumäärä	1		
Inventoija, inventointiaika	Kaisa Lehtonen 22.5.2000		

**SIJAINITIEDOT**

Peruskartta	1044 10 Lieto
X	6711 48
Y	1581 88
Z	30
<b>Sijainti sanallisesti</b>	Liedon kirkolta n. 2 km itäkaakkoon, Savijoen itäpuolella, joesta n. 300 metriä itään.

**TILA- JA OMISTAJATIEDOT**

Kylä	Pettinen
Tila Rno	Metsäranta 3:70
Omistaja	Björklund, Aino
Osoite	Pinomäentie 48
Posti	21420 Lieto
Puhelin	
Kiinteistötunnus	423-439-0003-0070

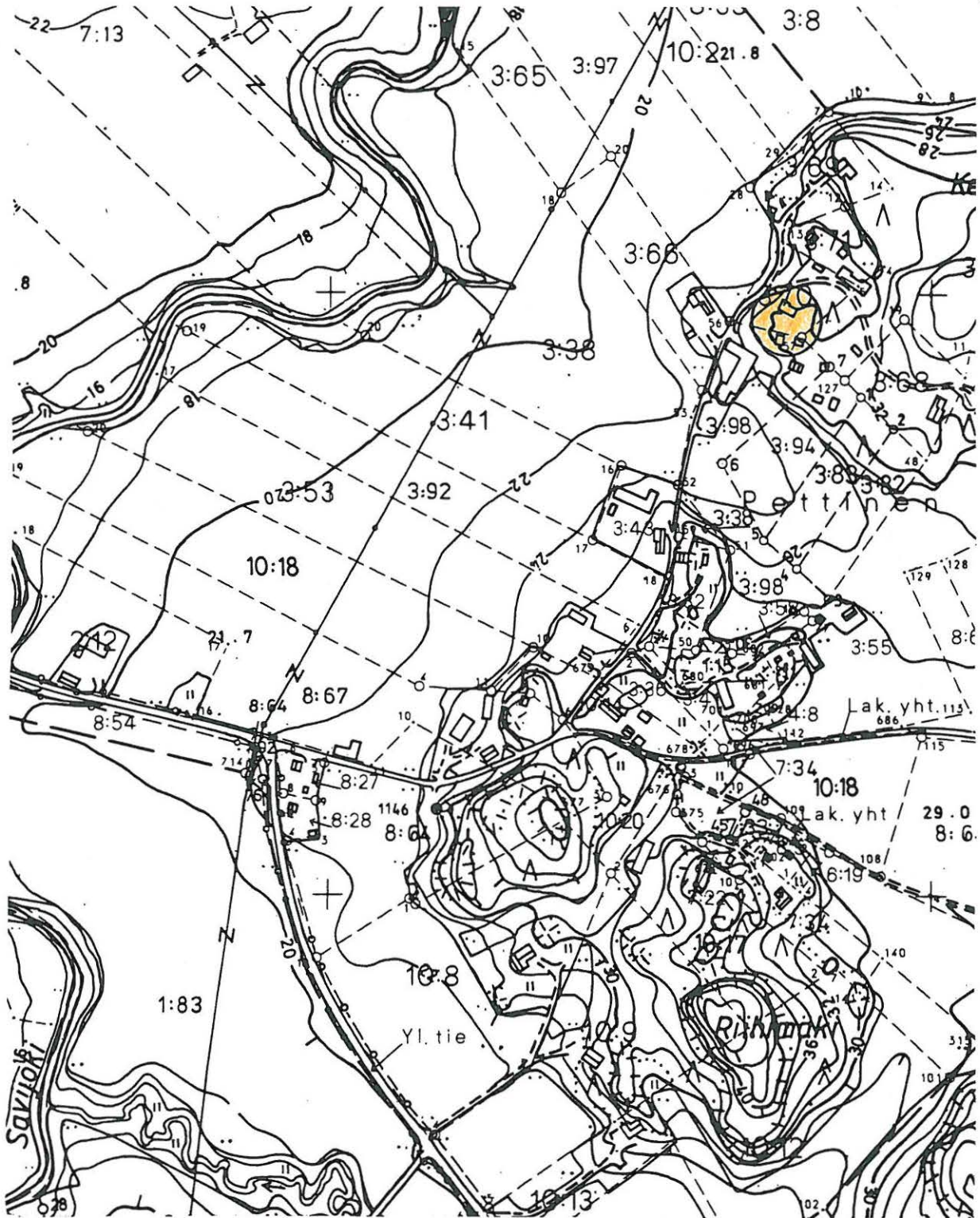
**AIEMMAT TUTKIMUKSET JA LÖYDÖT**

Inventoinnit	-
Tarkastukset	Helmer Salmo 1956
Kaivaukset	A.-L. Hirviluoto 1957
Aiemmat löydöt	KM 13968:1-5, KM 14447:1-52, KM 18835:1-25, KM 12518

**INVENTOINTI 2000**

Liitekartat	2, 29
Negatiivit	TYA 23349
Diat	-
Inventointilöydöt	-
<b>Ympäristö ja maasto</b>	Kohde sijaitsee länteen ja lounaaseen laskevalla kalliopohjaisella mäellä, n. 10-12 m vanhasta kanalarakennuksesta lounaaseen, kalliopaljastuman

	lounaispuolella. Mäellä kasvaa katajaa, kuusta, mäntyä ja pihlajaa.
<b>Kohteen kuvaus</b>	Silmäkivellinen, nuoremman roomalaisajan loppuun ja merovinkiajalle ajoittuva röykkiöhauta, josta nykyisin jäljellä ainoastaan silmäkivi.
<b>Löytöhistoria</b>	Kanalan tasoitustöissä v. 1956.
<b>Kunto</b>	Tuhoutunut
<b>Kohteen laajuus</b>	
<b>Lähistön mj:set</b>	Ainolan aselöytö (ks. Kohde 34)
<b>Kenttätyötoimenpit.</b>	Maastotarkastus ja dokumentointi
<b>Kenttähavainnot</b>	ks. Kohteen kuvaus
<b>Havaintomahdoll.</b>	Hyvät
<b>Luokitusehdotus</b>	III Tutkittu ja tuhoutunut
<b>Suojelu</b>	-
<b>Maankäyttösuunn.</b>	Ei tiedossa.
<b>Huomioita/lisätietoja</b>	Örma, S. 1980: Lieto, Pettinen, Pässinmäki - keskisen rautakauden kalmisto Savijoen laaksossa. Karhunhammas 4.



LIEDON OSA-ALUEINVENTOINTI 2000

PETTINEN, PÄSSIMÄKI JA AINOLA

Ote pohjakartasta

MK 1:5000

Kohteet 33 ja 34



**34. PETTINEN, AINOLA** 423 01 0054 105 2001*Aselöytö***PERUSTIEDOT**

<b>Inventointinumero</b>	34		
<b>Kunta</b>	Lieto	<b>Alue</b>	Pettinen
<b>Kohteen nimi</b>	Ainola	<b>Kohteen laji</b>	Aselöytö
<b>Luokka</b>	III	<b>Ajoitus</b>	Rautakausi
<b>Lukumäärä</b>	1		
<b>Inventoija, inventointiaika</b>	Kaisa Lehtonen 22.5.2000		

**SIJAINITIEDOT**

<b>Peruskartta</b>	1044 10 Lieto
<b>X</b>	6711 50
<b>Y</b>	1581 88
<b>Z</b>	30
<b>Sijainti sanallisesti</b>	Liedon kirkolta n. 2,8 km koilliseen, Savijoesta n. 300 m kaakkoon.

**TILA- JA OMISTAJATIEDOT**

<b>Kylä</b>	Pettinen
<b>Tila Rno</b>	
<b>Omistaja</b>	
<b>Osoite</b>	
<b>Posti</b>	
<b>Puhelin</b>	
<b>Kiinteistötunnus</b>	

**AIEMMAT TUTKIMUKSET JA LÖYDÖT**

<b>Inventoinnit</b>	-
<b>Tarkastukset</b>	A.-L. Hirviluoto 1973
<b>Kaivaukset</b>	-
<b>Aiemmat löydöt</b>	KM 18835:1-25

**INVENTOINTI 2000**

<b>Liitekartat</b>	2, 29
<b>Negatiivit</b>	-
<b>Diat</b>	-
<b>Inventointilöydöt</b>	-
<b>Ympäristö ja maasto</b>	Savijokeen laskevan kalliopohjaisen mäen länsirinnettä, Ainolan talon pihapiirissä.

<b>Kohteen kuvaus</b>	Pettisten Pässimäen kalmiston vierestä, kalmistosta n. 8 m kaakkoon Ainolan tilan maalta löytyi 1970-luvun alussa rykelmä rauta-aseita, joiden yhteydestä ei löytynyt mitään varsinaiseen hautaukseen viittaavaa. Löytö ajoittuu kansainvaellusajalle. Hirviluoto on arvellut sitä muistohautaukseksi.
<b>Löytöhistoria</b>	Kaapeliotjaa kaivettaessa v. 1971. Esineet tulivat kaapeliotjan pohjasta n. 40 cm syvästä ja 50 x 50 cm kokoiselta alalta.
<b>Kunto</b>	Tuhoutunut
<b>Kohteen laajuus</b>	-
<b>Lähistön mjt:et</b>	Pettisten Pässimäen kalmisto n. 8 m luoteeseen (ks. Kohde 33).
<b>Kenttätyötoimenpit.</b>	Maastotarkastus ja dokumentointi
<b>Kenttähavainnot</b>	Talon isäntä näytti löytöpaikan, joka on talon pihamaata, autotallin ja vajan välissä.
<b>Havaintomahdoll.</b>	-
<b>Luokitusehdotus</b>	III Tuhoutunut
<b>Suojelu</b>	-
<b>Maankäyttösuunn.</b>	Kohde sijaitsee talon pihapiirissä.
<b>Huomioita/lisätietoja</b>	A.-L. Hirviluoto 1976: Ainolan aselöytö, SM 1976.

**35. RAUKKALA, KYLÄKALLIO** 923 00 0004 J05 2001**Asuinpaikkalöytöjä****PERUSTIEDOT**

<b>Inventointinumero</b>	35	<b>Alue</b>	Raukkala
<b>Kunta</b>	Lieto	<b>Kohteen laji</b>	Asuinpaikkalöytöjä
<b>Kohteen nimi</b>	Kyläkallio	<b>Ajoitus</b>	Rautakausi
<b>Luokka</b>	II		
<b>Lukumäärä</b>	1		

**Inventoija, inventointiaika** Kaisa Lehtonen ja Heljä Brusila 23.5.2000

**SIJAINITIEDOT**

<b>Peruskartta</b>	1044 10 Lieto
<b>X</b>	6711 91
<b>Y</b>	1582 03
<b>Z</b>	15-20

**Sijainti sanallisesti** Liedon kirkolta n. 2,2 km itään, Savijoen kaakkoispuolella, aivan joen töyräällä.

**TILA- JA OMISTAJATIEDOT**

<b>Kylä</b>	Raukkala
<b>Tila Rno</b>	Kyläkallio 6:62
<b>Omistaja</b>	Kallio, Esa
<b>Osoite</b>	Raukkalantie 73
<b>Posti</b>	21420 Lieto
<b>Puhelin</b>	02-487 9369
<b>Kiinteistötunnus</b>	423-444-0006-0062

**AIEMMAT TUTKIMUKSET JA LÖYDÖT**

<b>Inventoinnit</b>	-
<b>Tarkastukset</b>	-
<b>Kaivaukset</b>	-
<b>Aiemmat löydöt</b>	-

**INVENTOINTI 2000**

<b>Liitekartat</b>	2, 30
<b>Negatiivit</b>	-
<b>Diat</b>	-
<b>Inventointilöydöt</b>	TYA 730:1-3 Keramikkaa, kuonaa, piitä

**Ympäristö ja maasto** Aivan Savijoen töyräällä, vastapäätä Maismäkeä, joen toisella puolella, laajahkon peltoalueen reunassa. Maaperä kivensekaista savea.

<b>Kohteen kuvaus</b>	Rautakautiseen asutukseen viittaavia löytöjä (saviastian pala, rautakuonaa sekä piin pala) pellolta. Kohteen luonne epäselvä.
<b>Löytöhistoria</b>	Inventointi v. 2000.
<b>Kunto</b>	-
<b>Kohteen laajuus</b>	Löydöt varsin suppealta alueelta, aivan pellon reunasta.
<b>Lähistön mjt:et</b>	Raukkalan Äyräksen rautakautinen asuinpaikka ja/tai kalmisto joen toisella puolella, n. 200 m pohjoiseen.
<b>Kenttätyötoimenpit.</b>	Pintapöimintä
<b>Kenttähavainnot</b>	ks. Kohteen kuvaus
<b>Havaintomahdoll.</b>	Havaintojen tekoa vaikeuttivat voimakas auringonpaiste ja kuivuus.
<b>Luokitusehdotus</b>	II
<b>Suojelu</b>	-
<b>Maankäyttösuunn.</b>	Ei tiedossa.
<b>Huomioita/lisätietoja</b>	-

**36. RAUKKALA, ÄYRÄS** 423 01 0055 Jos 2001**Asuinpaikka ja/tai kalmisto****PERUSTIEDOT**

Inventointinumero	36		
Kunta	Lieto	<b>Alue</b>	Raukkala
Kohteen nimi	Äyräs	<b>Kohteen laji</b>	Asuinpaikka ja/tai kalmisto
Luokka	II	<b>Ajoitus</b>	Rautakausi
Lukumäärä	1		

Inventoija, inventointiaika Kaisa Lehtonen ja Heljä Brusila 23.5.2000

**SIJAINITIEDOT**

Peruskartta	1044 10 Lieto
X	6712 11
Y	1581 99
Z	30

**Sijainti sanallisesti** Liedon kirkolta n. 2,2, km itäkoilliseen, Savijoesta n. 70 m luoteeseen.

**TILA- JA OMISTAJATIEDOT**

Kylä	Raukkala
Tila Rno	Äyräs 3:8
Omistaja	Pentti Äyrään perikunta
Osoite	Raukkalantie 49
Posti	21420 Lieto
Puhelin	02-4879 378
Kiinteistötunnus	423-444-0003-0008

**AIEMMAT TUTKIMUKSET JA LÖYDÖT**

Inventoinnit	-
Tarkastukset	-
Kaivaukset	-
Aiemmat löydöt	-

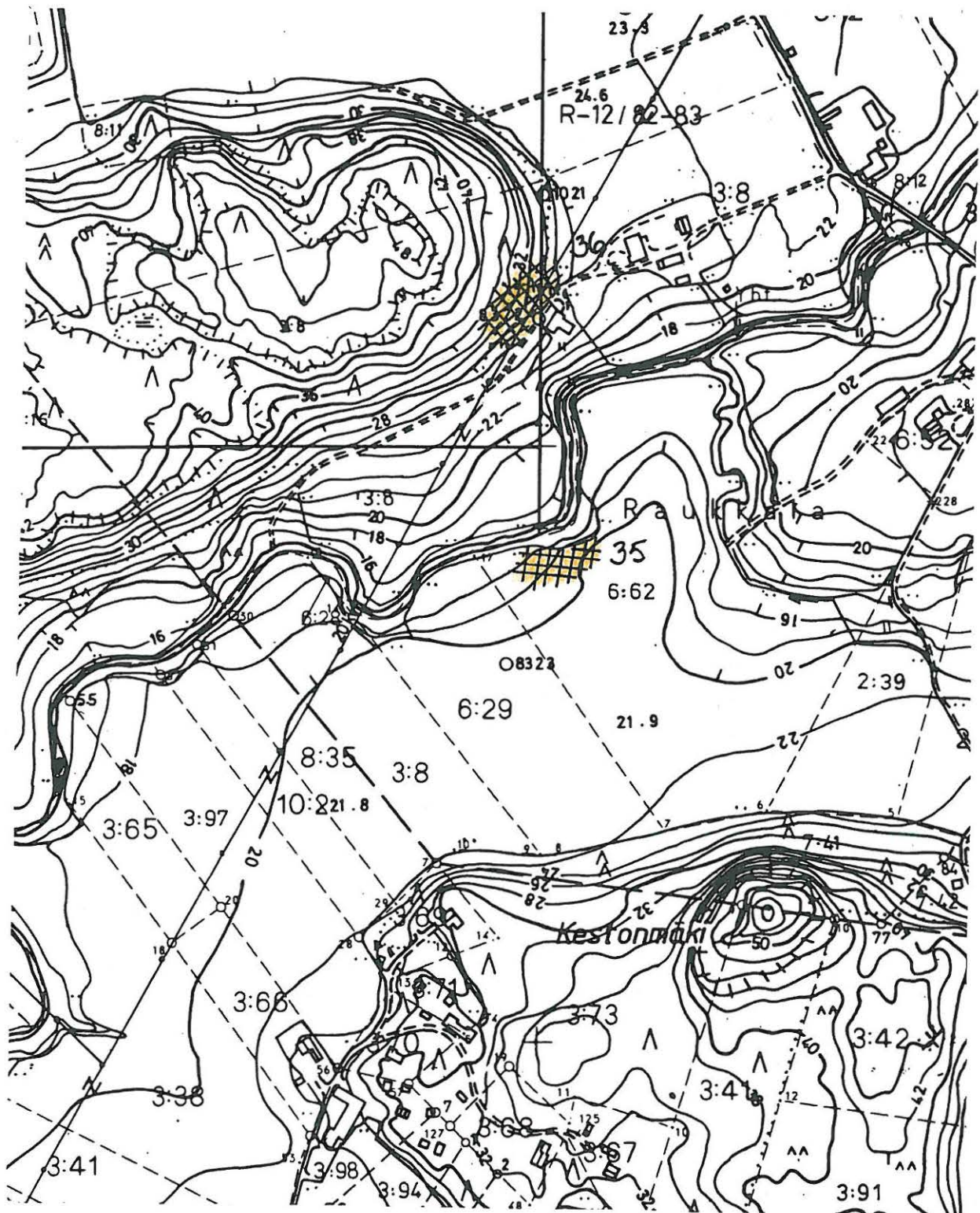
**INVENTOINTI 2000**

Liitekartat	2, 30
Negatiivit	TYA 23353
Diat	TYA 306:17-18
Inventointilöydöt	TYA 729:1-4 Keramiikkaa, palanutta savea

**Ympäristö ja maasto** Äyräksen talosta n. 150 m lounaaseen, Maismäen kaakkoisreunalla. Kohteen kaakkois-eteläpuolella kulkee hiekkainen peltotie ja kohteesta n. 20-25 m kaakkoon on suurehko latorakennus. Alueella kasvaa

heinäkasvillisuutta ja se on ollut pitkään laidunalueena. Maismäen etelärinteillä kasvaa runsaasti sikoangervoa.

<b>Kohteen kuvaus</b>	Metsäisen mäen kaakkoon ja itään laskevalla rinteellä koekuopista rautakautista mustaa keramiikkaa sekä runsaasti palanutta savea. Saviastianpalat vaikuttavat rautakauden lopun keramiikalta. Paikalla on mitä ilmeisimmin rautakauden asuinpaikka, mutta myös kalmiston mahdollisuus on todennäköinen. Kohteen luonne ei koekuopituksessa selvinnyt. Äyräksen talon emännän mukaan alueella on sikojen laiduntamisen yhteydessä tullut aikoinaan esiin nokea ja hiiltä. Kaiken kaikkiaan laidunalue on varsin kivistä; kivet voivat olla luontaisia tai pelloraivauksen yhteydessä kannettuja, mutta ne saattavat osittain liittyä myös muinaisjäännökseen.
<b>Löytöhistoria</b>	Inventointi v. 2000. Vanhalinnan vihjepuhelimeen tuli ilmoitus Maismäestä, jonka rinteillä kasvaa runsaasti sikoangervoa. Ilmoituksen perusteella paikalle tehtiin tarkastus.
<b>Kunto</b>	Koska alue on ollut laidunmaana, kohde voi olla varsin hyvin säilynyt.
<b>Kohteen laajuus</b>	-
<b>Lähistön mj:set</b>	Raukkalan Keisvuoren kuppikallio kohteesta n. 500 koilliseen.
<b>Kenttätyötoimenpit.</b>	Mäelle kaivettiin yhteensä 5 koekuoppaa. Lisäksi käveltiin melko laajalla alueella Maismäen eteläreunaa ja pellonviertä pitkin.
<b>Kenttähavainnot</b>	Koekuoppa, josta löytöinä saviastian palat: Pintaturpeen alla likaisen harmaa multamainen kulttuurimaa, jonka alla oli kovaksi tamppaantunut tiivis, likainen savi. Kulttuurikerroksen paksuus oli n. 20-25 cm, joukossa hiiltä ja nokea. Palanutta savea tuli sekä kulttuurikerroksesta että savimaasta. Koekuopasta ei tullut esiin selvästi nykyaikaista löydöstöä.
<b>Havaintomahdoll.</b>	Hyvät
<b>Luokitusehdotus</b>	II
<b>Suojelu</b>	-
<b>Maankäyttösuunn.</b>	Alue edelleen laidunalueena.
<b>Huomioita/lisätietoja</b>	-



LIEDON OSA-ALUEINVENTOINTI 2000

RAUKKALA, KYLÄKALLIO JA ÄYRÄS

Ote pohjakartasta

MK 1:5000

Kohteet 35 ja 36

**37. RAUKKALA, RIIKILÄ** 423 01 0056 J65 2001*Asuinpaikka***PERUSTIEDOT**

Inventointinumero	37		
Kunta	Lieto	<b>Alue</b>	Raukkala
Kohteen nimi	Riikilä	<b>Kohteen laji</b>	Asuinpaikka
Luokka	II	<b>Ajoitus</b>	Kivikausi
Lukumäärä	1		

Inventoija, inventointiaika Kaisa Lehtonen 22.5.2000

**SIJAITITIEDOT**

Peruskartta	1044 10 Lieto
X	6712 48
Y	1581 95
Z	25

**Sijainti sanallisesti** Liedon kirkolta n. 1,3 km koilliseen, Hämeentien etelä-kaakkoispuolella, Hämeentien ja Raukkalantien risteyksessä.

**TILA- JA OMISTAJATIEDOT**

Kylä	Raukkala
Tila Rno	Riikilä 8:12
Omistaja	Junnila, Unto ja Mirja
Osoite	Raukkalantie 50
Posti	21420 Lieto
Puhelin	02-487 9326
Kiinteistötunnus	423-444-0008-0012

**AIEMMAT TUTKIMUKSET JA LÖYDÖT**

Inventoinnit	-
Tarkastukset	-
Kaivaukset	-
Aiemmat löydöt	KM 25903:1-5

**INVENTOINTI 2000**

Liitekartat	2
Negatiivit	-
Diat	-
Inventointilöydöt	-

**Ympäristö ja maasto** Välittömästi Hämeentien eteläpuolella olevalla laajalla, tasaisella peltoalueella. Maaperä savea.



<b>Kohteen kuvaus</b>	Lauri Nautelan kokoelmissa kivikautisia asuinpaikkalöytöjä (kiviesineen teelmän katkela, kivilaji- ja kvartsi-iskoksia) Aurajokeen laskevalta suhteellisen tasaiselta peltoalueelta.
<b>Löytöhistoria</b>	Lauri Nautela
<b>Kunto</b>	-
<b>Kohteen laajuus</b>	-
<b>Lähistön mj:set</b>	-
<b>Kenttätyötoimenpit.</b>	Maastotarkastus
<b>Kenttähavainnot</b>	Pelto on viljelyksessä. Tarkastushetkellä pellolla oli ainakin 30 cm:n pituinen oras, joten alueella ei voinut tehdä minkäänlaisia havaintoja.
<b>Havaintomahdoll.</b>	Huonot
<b>Luokitusehdotus</b>	II
<b>Suojelu</b>	-
<b>Maankäyttösuunn.</b>	Ei tiedossa.
<b>Huomioita/lisätietoja</b>	-

**38. RAUKKALA, KEISVUORI** 423 01 0057 305 2000***Kuppikallio*****PERUSTIEDOT**

<b>Inventointinumero</b>	38		
<b>Kunta</b>	Lieto	<b>Alue</b>	Raukkala
<b>Kohteen nimi</b>	Keisvuori	<b>Kohteen laji</b>	Kuppikallio
<b>Luokka</b>	I	<b>Ajoitus</b>	Rautakausi
<b>Lukumäärä</b>	1		

**Inventoija, inventointiaika** Kaisa Lehtonen ja Heljä Brusila 24.5.2000

**SIJAINITIEDOT**

<b>Peruskartta</b>	2022 01 Yliskulma
<b>X</b>	6712 25
<b>Y</b>	2417 08
<b>Z</b>	35-40
<b>Sijainti sanallisesti</b>	Liedon kirkolta n. 2,8 km koilliseen, Savijoen kaakkoispuolella.

**TILA- JA OMISTAJATIEDOT**

<b>Kylä</b>	Raukkala
<b>Tila Rno</b>	Pilpola 5:19
<b>Omistaja</b>	Alikirri, Airi
<b>Osoite</b>	Raukkalantie 80
<b>Posti</b>	21420 Lieto
<b>Puhelin</b>	
<b>Kiinteistötunnus</b>	423-444-0005-0019

**AIEMMAT TUTKIMUKSET JA LÖYDÖT**

<b>Inventoinnit</b>	-
<b>Tarkastukset</b>	-
<b>Kaivaukset</b>	-
<b>Aiemmat löydöt</b>	-

**INVENTOINTI 2000**

<b>Liitekartat</b>	3, 31
<b>Negatiivit</b>	TYA 23352, 23356
<b>Diat</b>	TYA 306:13-16
<b>Inventointilöydöt</b>	-

**Ympäristö ja maasto** Luode-kaakkosuuntainen, erittäin vaikuttavan näköinen, jokirannasta selvästi silmiinpistävä kalliotöyräs. Kallio on erittäin jyrkkärinteinen, pääsy ainoastaan kaakon puolelta. Kohteesta on erinomaiset näkymät

	Savijokilaaksoon sekä lounaaseen että koilliseen. Pilpolan talo sijaitsee kohteesta vajaa 100 m etelään.
<b>Kohteen kuvaus</b>	Jyrkkärinteisen kalliomäen lakialueella 6 kuppia ryhmässä paririvissä lounais-koillisuuntaisesti, n. 32 x 15 cm laajalla alueella. Kupprien halkaisija on n. 6 cm. Lakialue on epätasainen, kupit sijaitsevat sen luoteisosassa, eivät kuitenkaan aivan laen korkeimmalla kohdalla.
<b>Löytöhistoria</b>	Inventointi v. 2000.
<b>Kunto</b>	-
<b>Kohteen laajuus</b>	-
<b>Lähistön mj:set</b>	Raukkalan Äyräksen asuinpaikka ja/tai kalmisto kohteesta n. 500 m lounaaseen.
<b>Kenttätötoimenpit.</b>	Maastotarkastus
<b>Kenttähavainnot</b>	ks. Kohteen kuvaus
<b>Havaintomahdoll.</b>	Hyvät
<b>Luokitusehdotus</b>	I Maisemallisesti erittäin näyttävä
<b>Suojelu</b>	-
<b>Maankäyttösuunn.</b>	Turku Hämeenlinna -moottoritien linjaus saattaa mennä kohteen läheltä.
<b>Huomioita/lisätietoja</b>	-

**39. RAUKKALA, KEISVUORI** 423 01 0057 Jos 2001*Mahdollinen röykkiö (?)***PERUSTIEDOT**

Inventointinumero	39		
Kunta	Lieto	<b>Alue</b>	Raukkala
Kohteen nimi	Keisvuori	<b>Kohteen laji</b>	Mahdollinen röykkiö (?)
Luokka	II	<b>Ajoitus</b>	Rautakausi (?)
Lukumäärä	1		
Inventoija, inventointiaika	Kaisa Lehtonen ja Heljä Brusila 24.5.2000		

**SIJAINITIEDOT**

Peruskartta	2022 01 Yliskulma
X	6712 23
Y	2417 09
Z	30
Sijainti sanallisesti	Liedon kirkolta n. 2,8 km koilliseen, Savijoen kaakkoispuolella.

**TILA- JA OMISTAJATIEDOT**

Kylä	Raukkala
Tila Rno	Pilpola 5:19
Omistaja	Alikirri, Airi
Osoite	Raukkalantie 80
Posti	21420 Lieto
Puhelin	
Kiinteistötunnus	423-444-0005-0019

**AIEMMAT TUTKIMUKSET JA LÖYDÖT**

Inventoinnit	-
Tarkastukset	-
Kaivaukset	-
Aiemmat löydöt	-

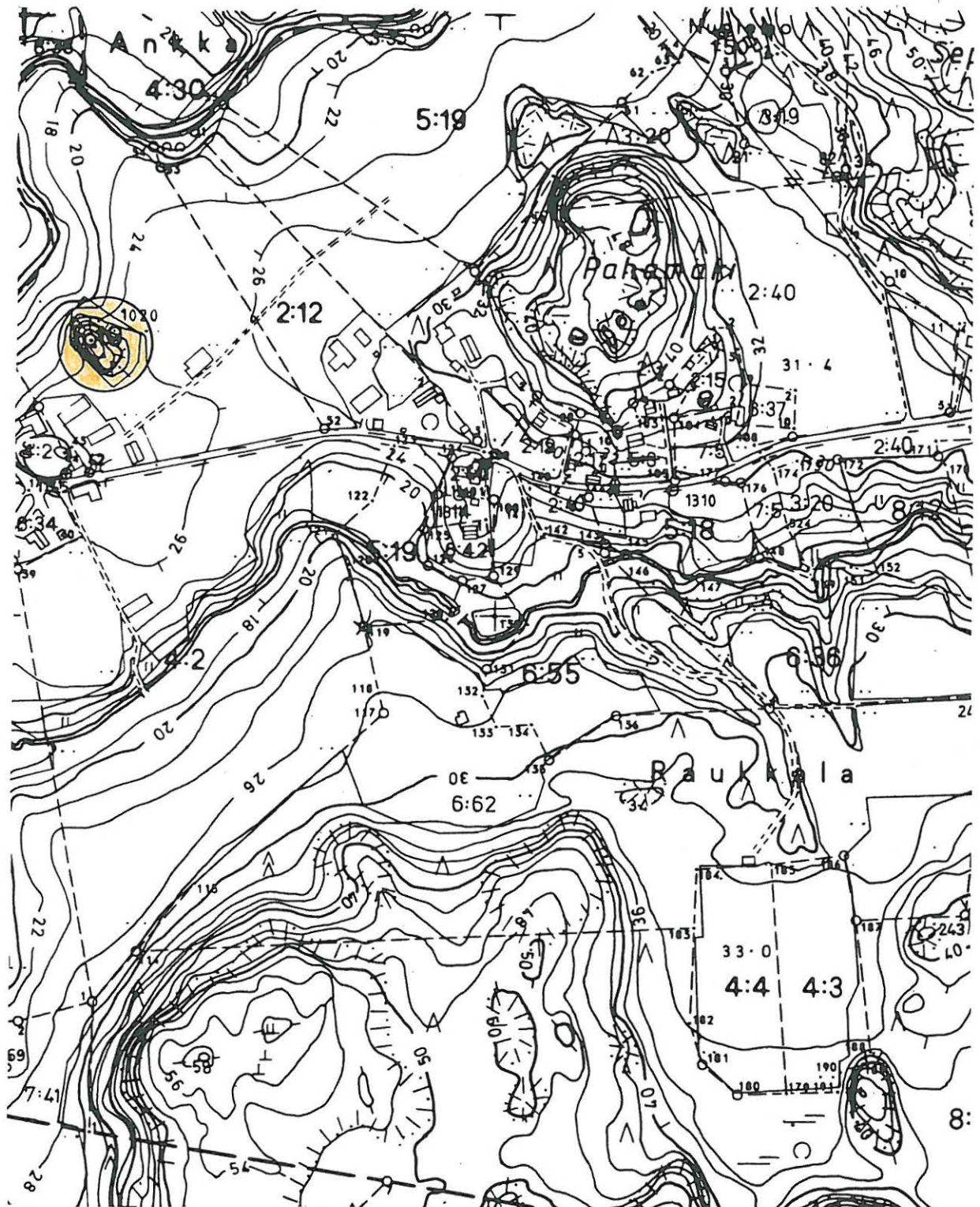
**INVENTOINTI 2000**

Liitekartat	3, 31
Negatiivit	TYA 23352, 23356
Diat	TYA 306:13-16
Inventointilöydöt	-

**Ympäristö ja maasto** Luode-kaakkosuuntainen, erittäin vaikuttavan näköinen, jokirannasta selvästi silmiinpistävä kalliotöyräs, joka on ollut pitkään laidunalueena. Kallio on erittäin jyrkkärinteinen, pääsy ainoastaan kaakon puolelta.

Kalliojyrkänteen kaakkoisreunalla on betonista tehty kellari. Kohteesta on erinomaiset näkymät Savijokilaaksoon sekä lounaaseen että koilliseen. Pilpolan talo sijaitsee kohteesta vajaa 100 m etelään. Alueella kasvaa istutettuja mäntyjä.

<b>Kohteen kuvaus</b>	Uhrikupeista n. 20 m kaakkoon, samalla kalliomäellä, kalliopaljastuman itä-kaakkoispuolella on pohjoiseen Savijokeen viettävä terassi, jonka korkeimmalla kohdalla on nurmen peittämä mahdollinen röykkiökalmisto. Kumpareeseen kaivettiin koekuoppa, josta tuli esiin erittäin vahva musta nokinen kerros sekä runsaasti palanutta kiveä. Mitään suoranaisesti muinaisjäännökseen viittaavia esinelöytöjä ei tullut. Kohteen luonne jäi epäselväksi, mutta paikalla on ainakin hyvin voimakkaat palon jäljet. Kuppien läheisyyden perusteella paikalla saattaa olla kalmisto.
<b>Löytöhistoria</b>	Inventointi v. 2000.
<b>Kunto</b>	Alue ollut laidunalueena.
<b>Kohteen laajuus</b>	Kumpare n. 5 x 5 m:n laajuinen.
<b>Lähistön mj:set</b>	Uhrikupit kumpareesta n. 20 m luoteeseen.
<b>Kenttätyötoimenpit.</b>	Kumpareeseen kaivettiin yksi koekuoppa sekä alemmaksi rinteeseen muutamia koepistoja.
<b>Kenttähavainnot</b>	Kumpareeseen tehty koekuoppa: pintaturpeen alla oli 10-15 cm paksu turve-humuskerros, jonka alla oli erittäin vahva musta nokinen kerros, jossa oli hyvin runsaasti palanutta kiveä. Pohjahiekka alkoi n. 45 cm maanpinnasta. Koekuopasta ei tullut minkäläisiä löytöjä. Alemmas rinteeseen tehdyissä koekuopissa maa oli puhdasta.
<b>Havaintomahdoll.</b>	Hyvät
<b>Luokitusehdotus</b>	II
<b>Suojelu</b>	-
<b>Maankäyttösuunn.</b>	Turku Hämeenlinna -moottoritien linjaus saattaa mennä kohteen läheltä.
<b>Huomioita/lisätietoja</b>	-



LIEDON OSA-ALUEINVENTOINTI 2000

RAUKKALA, KEISVUORI

Ote pohjakartasta

MK 1:5000

Kohteet 38 ja 39

**40. RAUKKALA, NIEMENPELLONMÄKI*****Kätkö löytö*****PERUSTIEDOT**

Inventointinumero	40		
Kunta	Lieto	<b>Alue</b>	Raukkala
Kohteen nimi	Niemenpellonmäki	<b>Kohteen laji</b>	Kätkö löytö
Luokka		<b>Ajoitus</b>	Rautakausi
Lukumäärä			
Inventoija, inventointiaika	Kaisa Lehtonen 30.5.2000		

**SIJAINITIEDOT**

Peruskartta	2022 01 Yliskulma
X	6712
Y	2418
Z	
Sijainti sanallisesti	Löytöpaikka ei tarkasti tiedossa.

**TILA- JA OMISTAJATIEDOT**

Kylä	Raukkala
Tila Rno	Pilpola
Omistaja	
Osoite	
Posti	
Puhelin	
Kiinteistötunnus	

**AIEMMAT TUTKIMUKSET JA LÖYDÖT**

Inventoinnit	Huurre 1954, s. 13
Tarkastukset	Kivikoski (?)
Kaivaukset	-
Aiemmat löydöt	KM 10966:1-3

**INVENTOINTI 2000**

Liitekartat	
Negatiivit	-
Diat	-
Inventointilöydöt	-
Ympäristö ja maasto	Savijoen etelä-kaakkoispuolella.
Kohteen kuvaus	Kolme viikinkiaikaista, massiivista, päihin päin levenevää rannerengasta,

jotka ovat löytyneet Pilpolan talon Niemenpellonmäen kalliorotkosta. Löytöpaikalta ei ole löytynyt mitään kalmistoon tai asuinpaikkaan viittaavaa.

<b>Löytöhistoria</b>	Esineet saatu museoon v. 1938. Renkaat löytyivät hiekkarinteestä kaatuneen puun muodostamasta kuopasta.
<b>Kunto</b>	-
<b>Kohteen laajuus</b>	-
<b>Lähistön mj:set</b>	Raukkalan Keisvuoren kuppikallio
<b>Kenttätyötoimenpit.</b>	Maastotarkastus
<b>Kenttähavainnot</b>	Pilpolan talosta n. 800 m koilliseen, aivan Savijoen rannalla on lehtomaista kasvillisuutta kasvava rotkomainen notkelma, joka saattaa olla löytöpaikka.
<b>Havaintomahdoll.</b>	-
<b>Luokitusehdotus</b>	
<b>Suojelu</b>	-
<b>Maankäyttösuunn.</b>	-
<b>Huomioita/lisätietoja</b>	-



**41. PETTINEN, PITKÄMÄKI (RAUTKANKARE)***Kiviröykkiö (raudanvalmistuspaikka?)***PERUSTIEDOT**

Inventointinumero	41		
Kunta	Lieto	<b>Alue</b>	Pettinen
Kohteen nimi	Pitkämäki (Rautkankare)	<b>Kohteen laji</b>	Kiviröykkiö (raudanvalmistuspaikka)
Luokka		<b>Ajoitus</b>	Historiallinen aika (?)
Lukumäärä	1		
Inventoija, inventointiaika	-		

**SIJAINITIEDOT**

Peruskartta	2022 01 Yliskulma
X	6710 62
Y	2421 87
Z	50
Sijainti sanallisesti	Liedon, Paimion ja Piikkiön rajojen yhtymäkohdan lähellä, Rautasuon alueella.

**TILA- JA OMISTAJATIEDOT**

Kylä	Pettinen
Tila Rno	
Omistaja	Vuorinen, Uuno
Osoite	
Posti	
Puhelin	
Kiinteistötunnus	

**AIEMMAT TUTKIMUKSET JA LÖYDÖT**

Inventoinnit	Timo Kuokkanen 1988	2
Tarkastukset	Markku Ikäheimo 1987	2
Kaivaukset	Timo Kuokkanen 1988	
Aiemmat löydöt	Rautakuonan pala	

**INVENTOINTI <sup>2000</sup> ~~1999~~**

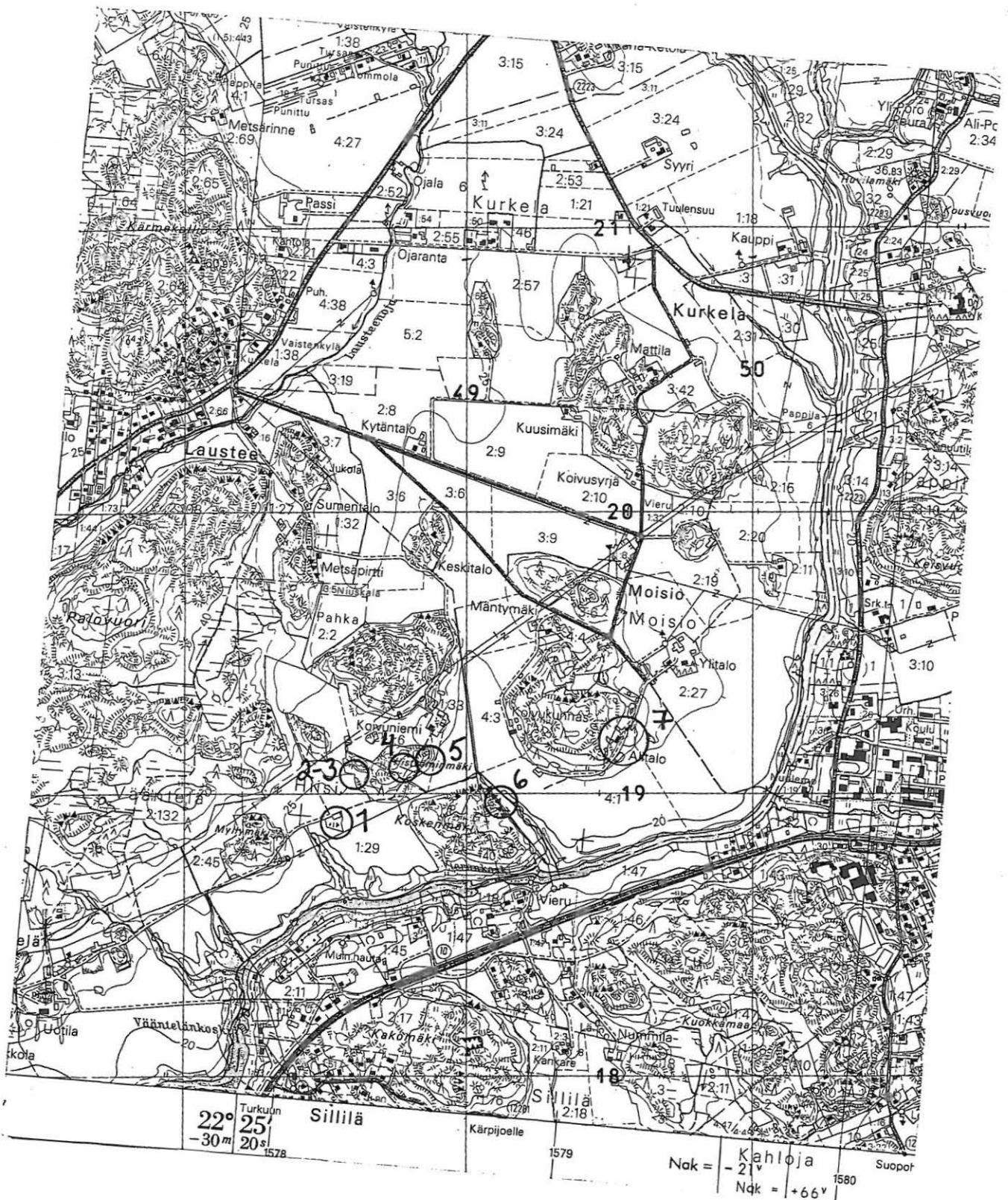
Liitekartat	5
Negatiivit	-
Diat	-
Inventointilöydöt	-

**Ympäristö ja maasto** Pitkämäki -nimisen, lähes pohjois-eteläsuuntaisen harjanteen eteläosassa, loivasti itäkaakkoon viettävällä rinteellä. Harjanteen laella on

avokallioselänne, jonka länsisivu on jyrkkä ja mannerjäätikön siloittama. Loivempi itäpuoli on paikoin louhikkoinen. Harjanteen länsi- ja itäpuolella on entistä suota, joka on nykyisin peltoa. Harjanteen alarinteillä on hiekkaa.

<b>Kohteen kuvaus</b>	Ennen tutkimuksia havaittiin, että röykkiö sijaitsi kalliopohjalla, eikä ollut maansekainen. Muodoltaan se oli soikeahko ja poikkileikkaukseltaan epämääräisen kraaterimainen. Röykkiön pituus oli 3,5 m, leveys 2,9 m ja korkeus 0,5 m. Lounais- ja eteläreunassa oli näkyvissä muuriladelmaa. Tutkimuksessa ei käynyt selville, mihin tarkoitukseen röykkiö on tehty. Se on selvästi ihmiskäteen töitä, mutta mitään löytöjä ei tehty. Myöskään sen iästä ei voi sanoa mitään varmaa. Se sopisi rajapyykiksi, mutta ainakaan rajojen nykyinen kulku ei tue ajatusta.
<b>Löytöhistoria</b>	Markku Ikäheimo tuli v. 1987 Rautasuon alueelle paikannimistön perusteella ja tarkasti maastokohteita. Tällöin hän löysi pienen kiviröykkiön, jonka reunalta tuli koepistosta pieni pala rautakuonaa. Oletuksena oli, että kyseessä on raudanpelkistysuunin jäännös.
<b>Kunto</b>	Tutkittu
<b>Kohteen laajuus</b>	-
<b>Lähistön mj:set</b>	-
<b>Kenttätyötoimenpit.</b>	Ei käyty paikan päällä.
<b>Kenttähavainnot</b>	-
<b>Havaintomahdoll.</b>	-
<b>Luokitusehdotus</b>	-
<b>Suojelu</b>	-
<b>Maankäyttösuunn.</b>	Ei tiedossa.
<b>Huomioita/lisätietoja</b>	-

## HISTORIALLISEN AJAN KOHTEITA



LIEDON OSA-ALUEINVENTOINTI 2000

HISTORIALLISTEN AJAN KOHTEITA

Ote peruskartasta 1044 10 Lieto (1984)

MK 1:20 000

**1. HIISI, HIISI****Kylänpaikka****PERUSTIEDOT**

<b>Kunta</b>	Lieto	<b>Alue</b>	Hiisi
<b>Kohteen nimi</b>	Hiisi	<b>Kohteen laji</b>	Kylänpaikka
<b>Luokka</b>	II	<b>Ajoitus</b>	Historiallinen aika
<b>Lukumäärä</b>	1		
<b>Inventoija, inv.aika</b>	Kaisa Lehtonen ja Heljä Brusila 10.5.2000		

**SIJAINITIEDOT**

<b>Peruskartta</b>	1044 10 Lieto
<b>X</b>	6710 99
<b>Y</b>	1578 13
<b>Z</b>	20
<b>Sijainti sanallisesti</b>	Liedon kirkosta 1,9 km lounaaseen, Aurajoesta n. 300 m pohjoiseen.

**INVENTOINTI 2000**

<b>Liitekartat</b>	32, 33
<b>Ympäristö ja maasto</b>	Tasaisesti Aurajokeen laskevan peltoalueen keskellä ruohottunut saareke, joka ei kohoja ympäristöään korkeammalle. Kohteen pohjoispuolitse kulkee Vääntelästä Koivuniemeen johtava peltotie.
<b>Kohteen kuvaus</b>	Peltoalueen keskellä n. 60 x 50 m suuruinen ruohottunut alue, jossa Hiiden yksinäistalo on aikoinaan sijainnut. Paikalla on havaittavissa rakennusten kivijalkoja, saarekkeen lounaisosassa osittain romahtanut kellari. Maaperä alueella on multavaa ja sekoittunutta, joukossa runsaasti tiiltä ja kuonaa. Vanhimmat kirjalliset maininnat Hiiden yksinäistilasta ovat vuodelta 1462.
<b>Kenttätötoimenpit.</b>	Maastotarkastus, muutamia koepistoja
<b>Kenttähavainnot</b>	ks. Kohteen kuvaus

**2. HIISI, HIISI****Kellarikuoppa****PERUSTIEDOT**

<b>Kunta</b>	Lieto	<b>Alue</b>	Hiisi
<b>Kohteen nimi</b>	Hiisi	<b>Kohteen laji</b>	Kellarikuoppa
<b>Luokka</b>		<b>Ajoitus</b>	Historiallinen aika
<b>Lukumäärä</b>	1		
<b>Inventoija, inv.aika</b>	Kaisa Lehtonen ja Heljä Brusila 5.5.2000		

**SIJAITITIEDOT**

<b>Peruskartta</b>	1044 10 Lieto
<b>X</b>	6711 17
<b>Y</b>	1578 18
<b>Z</b>	27,5
<b>Sijainti sanallisesti</b>	Liedon kirkolta 1,8 km lounaaseen, Aurajoesta n. 450 m pohjoiseen.

**INVENTOINTI 2000**

<b>Liitekartat</b>	32, 33
<b>Ympäristö ja maasto</b>	Länsi-lounaaseen laskevan metsäalueen rinteellä, pellon reunassa
<b>Kohteen kuvaus</b>	Pellon reunassa loivasti kaakkois-luoteissuuntainen suorakaiteenmuotoinen kellarikuoppa, jonka pituus on n. 2,70-3,40 m ja leveys 1,80 m. Kuoppa on kivillä vuorattu; kiviä on muutamassa kerroksessa. Kuopan suuaukko on eteläkaakkoon, takaseinästä se on kaareva.
<b>Kenttätötoimenpit.</b>	
<b>Kenttähavainnot</b>	

**3. HIISI, HIISI*****Kiviröykkiö / peltoraunio (?)*****PERUSTIEDOT**

<b>Kunta</b>	Lieto	<b>Alue</b>	Hiisi
<b>Kohteen nimi</b>	Hiisi	<b>Kohteen laji</b>	Kiviröykkiö / peltoraunio (?)
<b>Luokka</b>		<b>Ajoitus</b>	Historiallinen aika
<b>Lukumäärä</b>	1		
<b>Inventoija, inv.aika</b>	Kaisa Lehtonen ja Heljä Brusila 5.5.2000		

**SIJAINITIEDOT**

<b>Peruskartta</b>	1044 10 Lieto
<b>X</b>	6711 16
<b>Y</b>	1578 20
<b>Z</b>	27,5
<b>Sijainti sanallisesti</b>	Liedon kirkolta 1,8 km lounaaseen, Aurajoesta n. 450 m pohjoiseen.

**INVENTOINTI 2000**

<b>Liitekartat</b>	32,33
<b>Ympäristö ja maasto</b>	Länteen laskevalla mäenrinteellä, aivan pellon kulmassa.
<b>Kohteen kuvaus</b>	Mäkialueen länsireunassa, kalliopaljastuman kupeessa, sen luoteispuolella on kiviröykkiö, joka on todennäköisesti peltoraunio, mutta myöskään hautaraunio mahdollisuutta ei voida kokonaan sulkea pois. Raunio on halkaisijaltaan n. 8,3 m. Se on koottu kivenlohkareista, joista osa on pyöreähköjä, joukossa myös myöhemmin päälle heitettyjä kiviä.
<b>Kenttätyötoimenpit.</b>	Maastotarkastus + dokumentointi
<b>Kenttähavainnot</b>	Ks. Kohteen kuvaus

#### 4. HIISI, HIISTRÖMINMÄKI

##### Asuinpaikka

##### PERUSTIEDOT

<b>Kunta</b>	Lieto	<b>Alue</b>	Hiisi
<b>Kohteen nimi</b>	Hiiströminmäki	<b>Kohteen laji</b>	Asuinpaikka
<b>Luokka</b>		<b>Ajoitus</b>	Historiallinen aika
<b>Lukumäärä</b>			
<b>Inventoija, inv.aika</b>	Kaisa Lehtonen ja Heljä Brusila 5.5.2000		

##### SIJAINITIEDOT

<b>Peruskartta</b>	1044 10 Lieto
<b>X</b>	6711 22
<b>Y</b>	1578 36
<b>Z</b>	25-30
<b>Sijainti sanallisesti</b>	Liedon kirkosta n. 1,6 km lounaaseen, Aurajoesta n. 500 m pohjoiseen.

##### INVENTOINTI 2000

<b>Liitekartat</b>	32, 33
<b>Ympäristö ja maasto</b>	Koivuniemen talosta n. 150 m lounaaseen, suojaisella metsärinteellä, pellon reunassa, kahden mäen väliin jäävän peltosaran pohjoispuolella. Ympäristössä kasvaa tiheää suhteellisen nuorehkoa kuusimetsää. Kohteen itäpuolitse kiertää Vääntelästä Koivuniemeen johtava peltotie.
<b>Kohteen kuvaus</b>	Hiiströminmäen etelärinteellä n. 15 x 15 laajalla alueella 1-2 rakennuksen kivijalkaa sekä 2 mahdollista kiukaan pohjaa. Rakennuksista toinen on suorakaiteenmuotoinen, toinen neliömäinen, mutta ne saattavat olla myös samaa rakennusta. Mahdolliset kiukaan pohjat erottuvat kiven-, tiilen- ja maansekaisina kohoumina. Rakennuksen iästä ei ole tietoa. Koivuniemen isäntä muisteli, että kysymyksessä olisi sotilastorppa
<b>Kenttätötoimenpit.</b>	Maastotarkastus + 5 koepistoa
<b>Kenttähavainnot</b>	ks. Kohteen kuvaus



**5. HIISI, KOIVUNIEMI*****Kellarikuoppa*****PERUSTIEDOT**

<b>Kunta</b>	Lieto	<b>Alue</b>	Hiisi
<b>Kohteen nimi</b>	Koivuniemi	<b>Kohteen laji</b>	Kellarikuoppa
<b>Luokka</b>		<b>Ajoitus</b>	Historiallinen aika
<b>Lukumäärä</b>	1		
<b>Inventoija, inv.aika</b>	Kaisa Lehtonen ja Heljä Brusila 10.5.2000		

**SIJAINITIEDOT**

<b>Peruskartta</b>	1044 10 Lieto
<b>X</b>	6711 25
<b>Y</b>	1578 44
<b>Z</b>	25-30
<b>Sijainti sanallisesti</b>	Liedon kirkolta n. 1,5 km lounaaseen, Aurajoesta n. 500 m luoteeseen.

**INVENTOINTI 2000**

<b>Liitekartat</b>	32, 33
<b>Ympäristö ja maasto</b>	Hiiströminmäen koillisosassa olevan kalliopaljastuman itäpuolella, metsän reunassa. Kohteen itäpuolitse kulkee Vääntelästä Koivuniemeen johtava peltotie.
<b>Kohteen kuvaus</b>	Vääntelästä Koivuniemeen johtavan peltotien länsipuolella, jyrkähkössä metsärinteessä, kalliosta muutama metri etelään kellarikuoppa, jonka suuaukko on itään. Kellarista kymmenkunta metriä pohjoiseen, tie vieressä sijaitsee vanha lähde.
<b>Kenttätötoimenpit.</b>	Maastotarkastus ja dokumentointi
<b>Kenttähavainnot</b>	ks. Kohteen kuvaus

**6. MOISIO, KOSKENMÄKI****Louhintapaikka****PERUSTIEDOT**

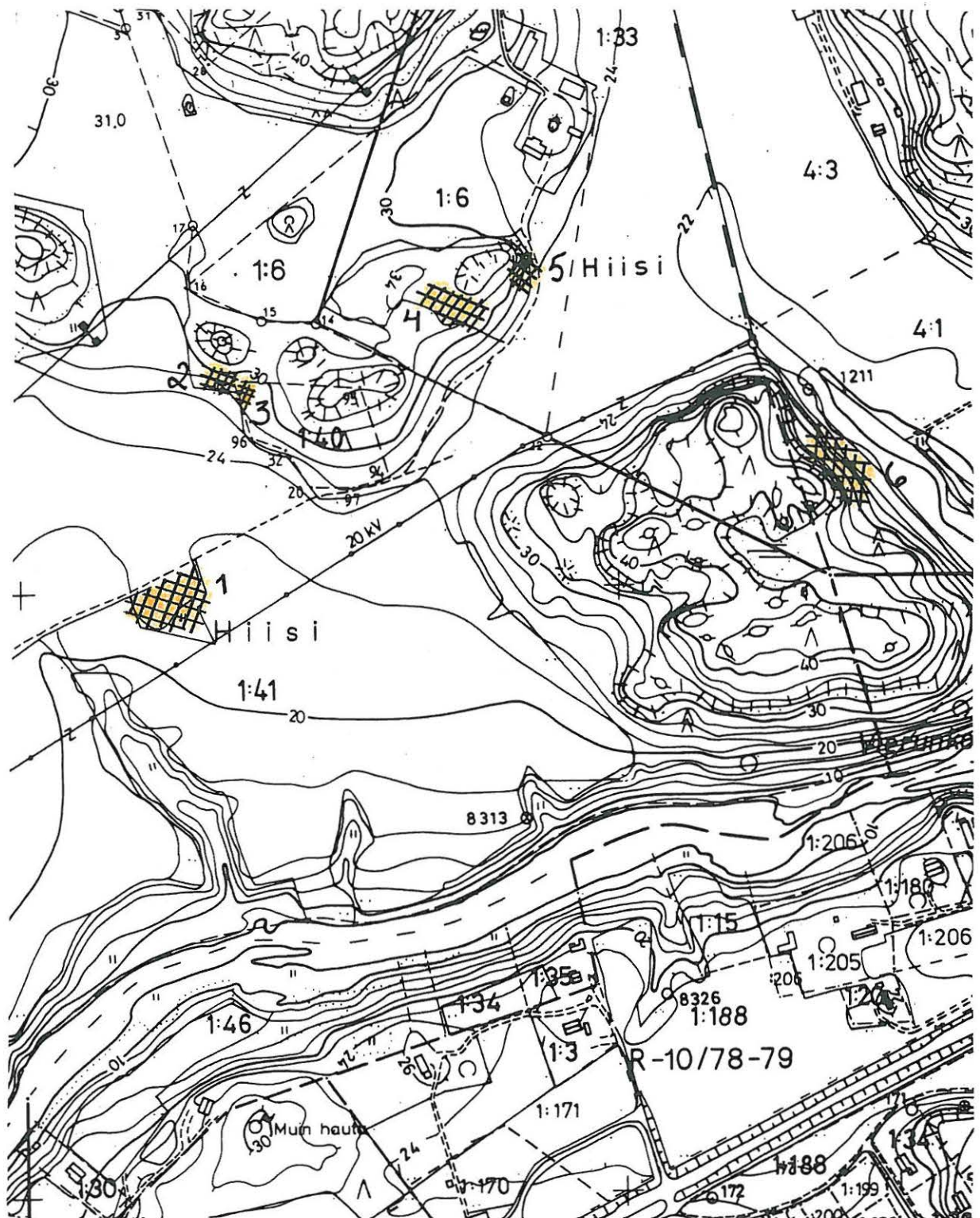
<b>Kunta</b>	Lieto	<b>Alue</b>	Moisio
<b>Kohteen nimi</b>	Koskenmäki	<b>Kohteen laji</b>	Louhintapaikka
<b>Luokka</b>		<b>Ajoitus</b>	Historiallinen aika
<b>Lukumäärä</b>	1		
<b>Inventoija, inv.aika</b>	Kaisa Lehtonen ja Heljä Brusila 10.5.2000		

**SIJAINITIEDOT**

<b>Peruskartta</b>	1044 10 Lieto
<b>X</b>	6711 09
<b>Y</b>	1578 70
<b>Z</b>	20-40
<b>Sijainti sanallisesti</b>	Liedon kirkolta n. 1,3 km lounaaseen, Aurajoesta n. 300 m luoteeseen, Koskenmäen koillisreunalla.

**INVENTOINTI 2000**

<b>Liitekartat</b>	32, 33
<b>Ympäristö ja maasto</b>	Pääasiassa kuusta kasvava jyrkästi koilliseen laskeva kalliorinne.
<b>Kohteen kuvaus</b>	Jyrkästi koilliseen laskevan kallion koillisreunassa vanha louhintapaikka. Porausreiät ovat n. 6-9 m syviä ja ne ovat keskimäärin n. 14-17 cm:n etäisyydellä toisistaan. Lohkareet ovat pitkänomaisia ja suorakaiteenmuotoisia ja niissä on keskimäärin 5-6 porausreikää.
<b>Kenttätyötoimenpit.</b>	Maastotarkastus ja dokumentointi
<b>Kenttähavainnot</b>	Ks. Kohteen kuvaus



LIEDON OSA-ALUEINVENTOINTI 2000

HISTORIALLISEN AJAN KOHTEITA

Ote pohjakartasta

MK 1:5000

**7. MOISIO, ALITALO****Kylänpaikka****PERUSTIEDOT**

<b>Kunta</b>	Lieto	<b>Alue</b>	Moisio
<b>Kohteen nimi</b>	Alitalo	<b>Kohteen laji</b>	Kylänpaikka
<b>Luokka</b>		<b>Ajoitus</b>	Historiallinen aika
<b>Lukumäärä</b>			
<b>Inventoija, inv.aika</b>	Kaisa Lehtonen 8.-9.5.2000		

**SIJAINITIEDOT**

<b>Peruskartta</b>	1044 10 Lieto
<b>X</b>	6711 36
<b>Y</b>	1579 10
<b>Z</b>	35
<b>Sijainti sanallisesti</b>	Liedon kirkolta n. 900 m lounaaseen, Aurajoesta n. 400 m pohjoiseen.

**INVENTOINTI 2000**

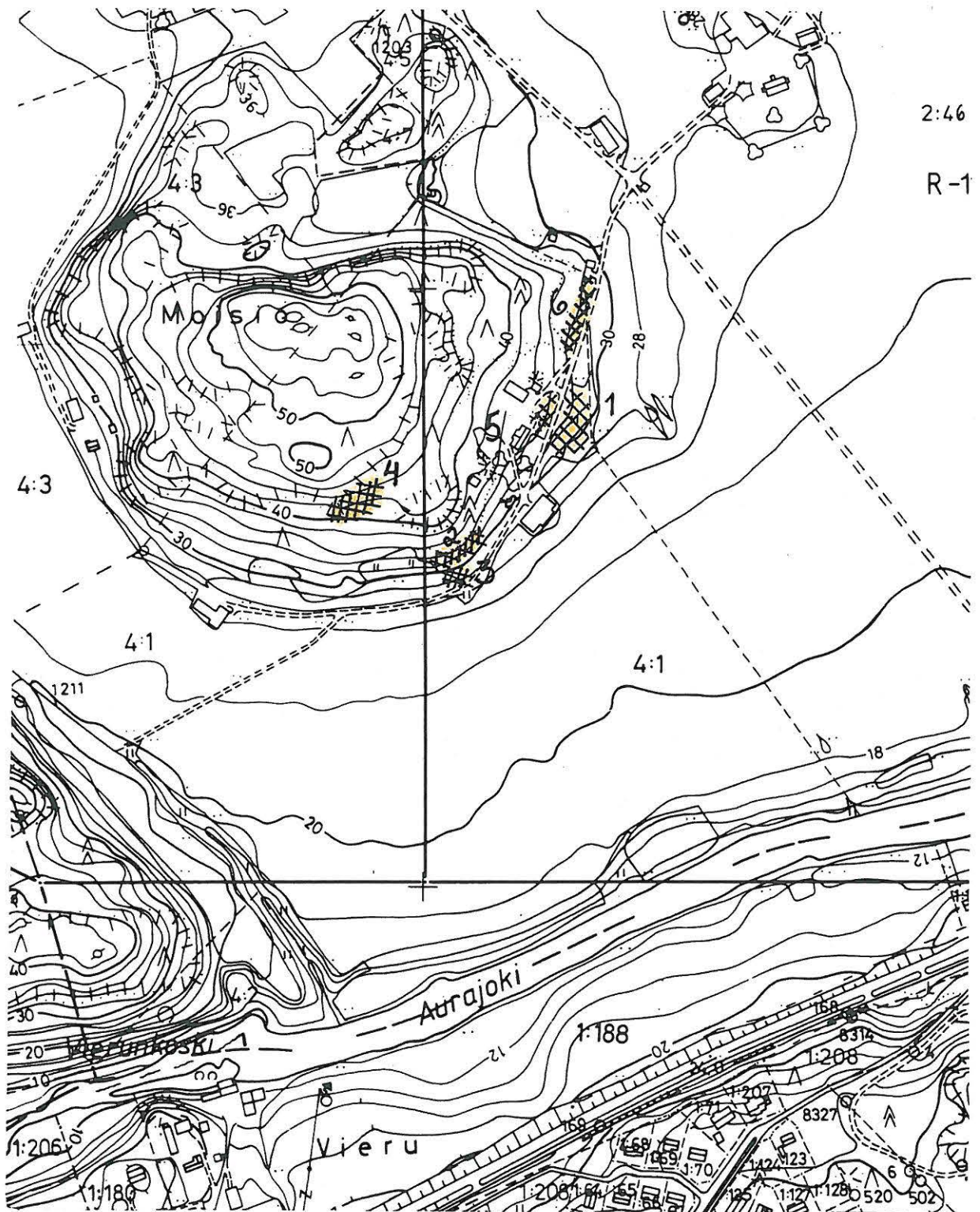
**Liitekartat** 32, 34

**Ympäristö ja maasto** Etelään ja kaakkoon laskevaa lämmintä mäenrinnettä.

**Kohteen kuvaus** Mäki on vanha Moision kylämäki; Ylitalo on siirretty nykyiselle paikalleen 1800-luvulla. Seuraavassa havaintoja mäeltä, numerot viittaavat karttaliitteeseen 34. 1. Rakennuksen kivijalkoja ja epämääräisiä kivikasoja kaakkoon laskevalla rinteellä. Mahdollisesti Moision Ylitalon entinen paikka? Alue ruohoa kasvavaa heinikkoa/joutomaana. 2. Metsäpolun eteläpuolella, kaakkoon ja etelään laskevassa rinteessä ainakin 8 pyöreähköä kuopannetta, joista suurimman halkaisija on n. 4,5 m. Kuopanteita on n. 25-30 m:n pituisella matkalla. Ne ovat maatuneita ja ainakin osa talon isännän mukaan täytettyjä. Isännän mukaan niitä on pidetty sudenkuoppina, mutta hän on itse arvellut niitä peruna-nauriskuopiksi, mikä vaikuttaakin todennäköiseltä. 3. Kellarin jäännökset, halkaisija n. 10 m. 4. Porausjalkia kalliassa. Porausjäljet ovat n. 6-8 cm pitkiä ja niitä on n. 15 cm:n välein. 5. Talon pihapiirissä useita rakennuksen kivijalkoja. 6. Riihipelto; isännän mukaan pellonraivauksessa tullut esiin isoja rakennuksen perustuskiviä ja tiiltä.

**Kenttätötoimenpit.** Maastotarkastus ja dokumentointi

**Kenttähavainnot** ks. Kohteen kuvaus



LIEDON OSA-ALUEINVENTOINTI 2000

HISTORIALLISEN AJAN KOHTEITA

Ote pohjakartasta

MK 1:5000

MOISIO, ALITALO

**8. RAUKKALA, PAHAMÄKI*****Kaksi kellarikuoppaa*****PERUSTIEDOT**

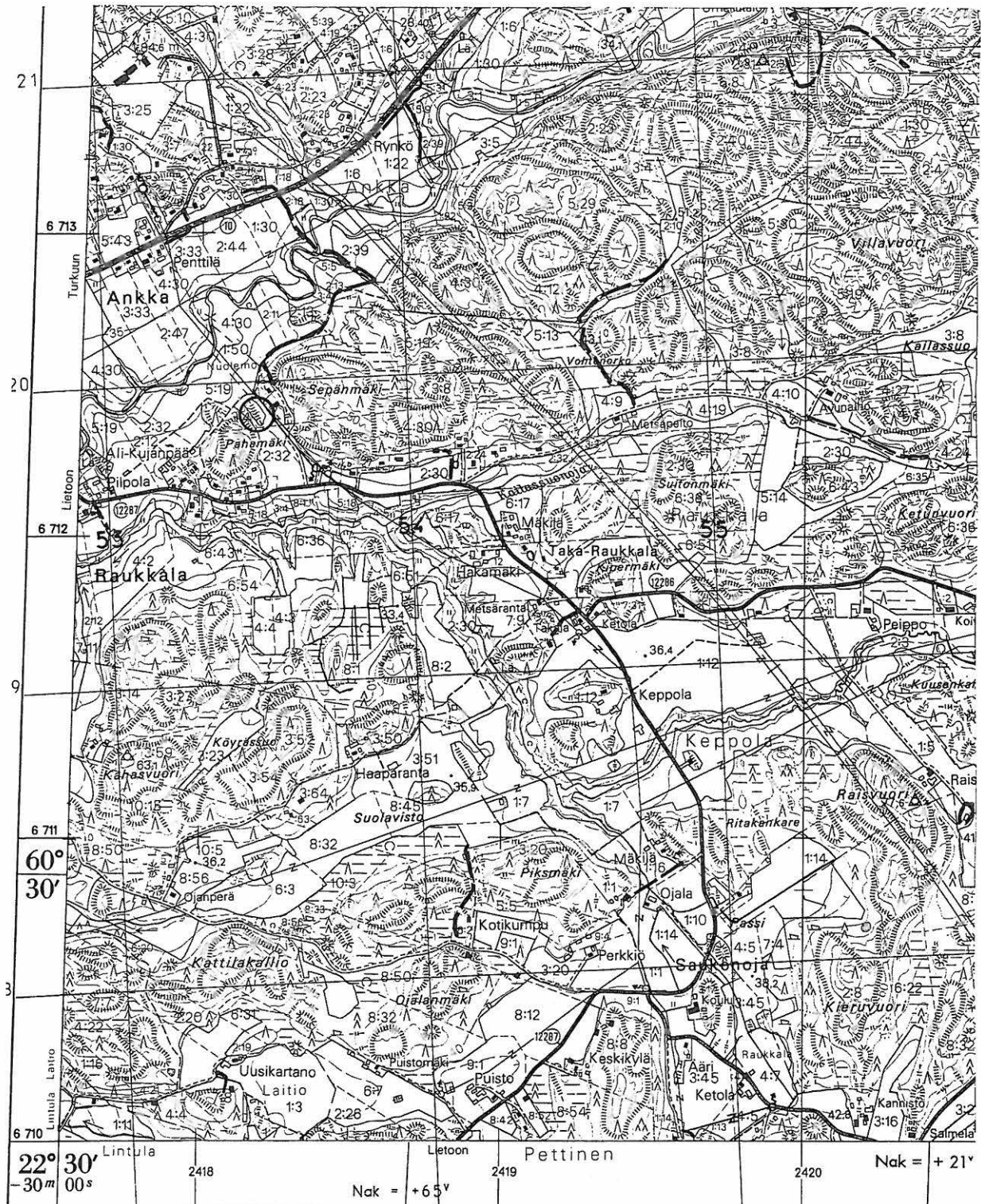
<b>Kunta</b>	Lieto	<b>Alue</b>	Raukkala
<b>Kohteen nimi</b>	Pahamäki	<b>Kohteen laji</b>	Kaksi kellarikuoppaa
<b>Luokka</b>		<b>Ajoitus</b>	Historiallinen aika
<b>Lukumäärä</b>	2		
<b>Inventoija, inv.aika</b>	Kaisa Lehtonen ja Heljä Brusila 24.5.2000		

**SIJAITITIEDOT**

<b>Peruskartta</b>	2022 01 Yliskulma
<b>X</b>	6712 40
<b>Y</b>	2417 59
<b>Z</b>	
<b>Sijainti sanallisesti</b>	

**INVENTOINTI 2000**

<b>Liitekartat</b>	35
<b>Ympäristö ja maasto</b>	Pihlajaa, koivua, katajaa ja haapaa kasvava, peltoalueen keskellä oleva pitkänomainen kalliopaljastuma. Tarkastushetkellä ympärillä oleva pelto oli kesantona.
<b>Kohteen kuvaus</b>	Pienen luode-kaakkoissuuntaisen kalliomäen etelä-lounaispäässä kaksi todennäköistä kellarikuoppaa n. 5 metrin välimatkan etäisyydellä toisistaan. Kuopista toinen on halkaisijaltaan n. 4 m ja sen suuaukko on lounaaseen. Toisen halkaisija on n. 3 m ja sen suuaukko on itään.
<b>Kenttätötoimenpit.</b>	Maastotarkastus ja dokumentointi
<b>Kenttähavainnot</b>	ks. Kohteen kuvaus



LIEDON OSA-ALUEINVENTOINTI 2000

HISTORIALLISTEN AJAN KOHTEITA

Ote peruskartasta 2022 01 Yliskulma (1990)

MK 1:20 000

RAUKKALA, PAHAMÄKI

**LIEDON OSA-ALUEINVENTOINTI 2000****Mustavalkonegatiivit**

Negatiivikoko 24 x 36

Kuvaaja: Kaisa Lehtonen

TYA nro	KOHDE	SUUNTA	PVM
23328	Moisio, Ylitalo, kuppikallio, kohde 25	lounaasta	10.5.
23329	Loukinainen, Vakoinen, kuppikallio, kohde 4	etelästä	11.5.
23330	Loukinainen, Kukonharja, kuppikallio, kohde 6	pohjoisesta	11.5.
23331	Loukinainen, Kukonharja, kuppikallio, kohde 6	pohjoisesta	11.5.
23332	Loukinainen, Sormuskuja, kuppikallio, kohde 8	luoteesta	11.5.
23333	Loukinainen, Iso-Heikkilä, kohteet 9-10	luoteesta	11.5.
23334	Loukinainen, Nakolinna, kuppikallio, kohde 1	pohjoisesta	15.5.
23335	Karvala, Alitalo, kalmisto, kohde 31	kaakosta	15.5.
23336	Karvala, Alitalo, kuppikallio, kohde 30	lounaasta	15.5.
23337	Loukinainen, Haimionmäki, kohde 5	lounaasta	16.5.
23338	Karvala, Alitalo, asuinpaikka 2, kohde 28	etelästä	16.5.
23339	Kärpijoki, mylly, kalliokirjoitus, kohde 13	lounaasta	18.5.
23340	Kärpijoki, mylly, kalliokirjoitus, kohde 13	lännestä	18.5.
23341	Kärpijoki, mylly, kalliokirjoitus, kohde 13	koillisesta	18.5.
23342	Kärpijoki, Myllykylä, kohteet 14-16	idästä	18.5.
23343	Kärpijoki, Myllykylä, kohteet 14-16	idästä	18.5.
23344	Kahloja, Pieronmäki, asuinpaikka, kohde 17	luoteesta	18.5.
23345	Karvala, Alitalo, asuinpaikka 2, kohde 28	pohjoisesta	19.5.
23346	Karvala, Alitalo, uusi asuinpaikka 1, kohde 29	etelästä	19.5.
23347	Karvala, kylämäki, kohde 29	kaakosta	19.5.
23348	Pettinen, Hanhioja, asuinpaikka, kohde 32	idästä	19.5.



23349	Pettinen, Pässimäki, kalmisto, kohde 33	lounaasta	22.5.
23350	Viikka, Jyrkänkallio, kohde 26	lännestä	25.5.
23351	Loukinainen, Kukonharja, joenmutka	luoteesta	30.5.
23352	Raukkala, Keisvuori, kuppikallio, kohde 38	idästä	30.5.
23353	Raukkala, Äyräs, kohde 36	kaakosta	30.5.
23354	Moisio, Alitalo, asuinpaikka, kohde 23	kaakosta	30.5.
23355	Loukinainen, Mikola, kohteet 2-3	lounaasta	31.5.
23356	Raukkala, Keisvuori, kuppikallio, kohde 38	luoteesta	31.5.
23357	Moisio, Haapa, asuinpaikka, kohde 24	kaakosta	31.5.
23358	Moisio, Alitalo, asuinpaikka, kohde 23	etelästä	31.5.
23359	Vieru, asuinpaikka, kohde 20	lounaasta	31.5.
23360	Sillilä, Jokila, kuppikallio, kohde 18	lounaasta	6.10.1999
23361	Sillilä, Jokila, kuppikallio, kohde 18	lounaasta	6.10.1999
23362	Sillilä, uusi Hämeentien silta	idästä	9.10.1999
23363	Sillilä, Savijokilaakson maisemaa	lännestä	9.10.1999
23364	Sillilä, Härkätien silta	lännestä	9.10.1999

**LIEDON OSA-ALUEINVENTOINTI 2000****Diapositiivit**

Negatiivikoko 24 x 36

Kuvaajat: Kaisa Lehtonen, Heljä Brusila

TYA nro	KOHDE	SUUNTA	PVM	KUVAAJA
306:1	Loukinainen, Iso-Heikkilä, kohteet 9-10	luoteesta	11.5.	K.L.
306:2	Loukinainen, Nakolinna, kohde 1	pohjoisesta	15.5.	H.B.
306:3	Karvala, Alitalo, kalmisto, kohde 31	kaakosta	15.5.	K.L.
306:4	Karvala, Alitalo, kuppikivi, kohde 30	lounaasta	15.5.	K.L.
306:5	Loukinainen, Haimionmäki, kohde 5	lounaasta	16.5.	K.L.
306:6	Kärpijoki, Mylly, kalliopiiirros, kohde 13	lännestä	18.5.	H.B.
306:7	Kärpijoki, Myllykylä, kohteet 14-16	idästä	18.5.	H.B.
306:8	Kahloja, Pieronmäki, kohde 17	luoteesta	18.5.	H.B.
306:9	Karvala, Alitalo, kuppikivi, kohde 30	pohjoisesta	19.5.	H.B.
306:10	Karvala, Alitalo, kylämäki	etelästä	19.5.	H.B.
306:11	Karvala, Alitalo, asuinpaikka 2	pohjoisesta	19.5.	H.B.
306:12	Viikka, linnavuori, kohde 27	luoteesta	19.5.	H.B.
306:13	Raukkala, Keisvuori, kuppikallio	luoteesta	31.5.	H.B.
306:14	Raukkala, Keisvuori, kuppikallio	luoteesta	31.5.	H.B.
306:15	Raukkala, Keisvuori, kuppikallio	luoteesta	31.5.	H.B.
306:16	Raukkala, Keisvuori, kuppikallio	kaakosta	31.5.	H.B.
306:17	Raukkala, Äyräs, kohde 36	kaakosta	30.5.	K.L.
306:18	Raukkala, Äyräs, kohde 36	kaakosta	31.5.	H.B.
306:19	Loukinainen, Mikola, kohteet 2-3	lounaasta	31.5.	K.L.
306:20	Moisio, Alitalo, asuinpaikka, kohde 23	etelästä	31.5.	K.L.
306:21	Sillilä, Jokila, kuppikivi, kohde 18	lounaasta	6.10.1999	K.L.

306:22	Sillilä, Jokila, kuppikivi, kohde 18	lounaasta	6.10.1999	K.L.
306:23	Sillilä, Savijokilaakson maisemaa	länneä	9.10.1999	K.L.
306:24	Sillilä, Härkätien silta	länneä	9.10.1999	K.L.
306:25	Sillilä, Härkätien silta	länneä	9.10.1999	K.L.

Luettelo löydöistä, jotka talletettiin Aurajokilaakson inventoinnin yhteydessä 30.5.2000 Liedon Loukinaisten kylässä, Mikolan tilan maalla. Inventointikertomus on diarioitu Turun yliopiston arkeologian oppiaineen topografiseen arkistoon (ks. K. Lehtonen 2000).

Löytöpaikan koordinaatit: Peruskartta 1043 12 Littoinen

x=6709 40

y=1577 28

z=30

- |                                                                                        |        |        |
|----------------------------------------------------------------------------------------|--------|--------|
| 1. <u>Keramiikkaa.</u>                                                                 | 28 kpl | 34,6 g |
| Väri: tummanruskea. Saviaines tiivis. Sekoitteena maasälpää.<br>Seinämän paksuus 7 mm. |        |        |
| 2. <u>Palanutta savea.</u>                                                             | 7 kpl  | 3,6 g  |

Luettelo löydöistä, jotka talletettiin Aurajokilaakson inventoinnin yhteydessä suoritettussa peltopoiminnassa 15.5.2000 Liedon Loukinaisten kylässä, peltolohkolla 5:328. Inventointikertomus on diarioitu Turun yliopiston arkeologian oppiaineen topografiseen arkistoon (ks. K. Lehtonen 2000).

Löytöpaikan koordinaatit: Peruskartta 1043 12 Littoinen  
x=6709 27  
y=1578 46  
z=25

- |                                        |       |      |
|----------------------------------------|-------|------|
| 1. <u>Kvartsi-iskoksia / kvartsia.</u> | 3 kpl | 55 g |
|----------------------------------------|-------|------|

Luettelo löydöistä, jotka talletettiin Aurajokilaakson inventoinnin yhteydessä peltopoiminnassa 17.5.2000 Liedon Vähä-Vankion kylässä, Ratun tilan maalla. Inventointikertomus on diarioitu Turun yliopiston arkeologian oppiaineen topografiseen arkistoon (ks. K. Lehtonen 2000).

Löytöpaikan koordinaatit: Peruskartta 1043 12 Littoinen

x=6708 37

y=1578 20

z=30

1. Kvartsi-iskoksia.

3 kpl

7,7 g

Luettelo löydöistä, jotka talletettiin Aurajokilaakson inventoinnin yhteydessä 8.5.2000 Liedon Moisio kylässä, Alitalon maalla suoritettua peltopoiminnassa. Inventointikertomus on diarioitu Turun yliopiston arkeologian oppiaineen topografiseen arkistoon (ks. K. Lehtonen 2000).

1. Kivikirves. 1 kpl 319,4 g  
Lohjennut.  
Mitat: pit. 109 mm, lev. 53 mm, paks. 31 mm  
Alitalon isäntä Tarmo Muona löytänyt esineen navetan koillispäädystä.  
Löytöpaikan koordinaatit: Peruskartta 1044 10 Lieto  
x=6711 12  
y=1579 32  
z=25

Alanumerot 2-3 koordinaatit: Peruskartta 1044 10 Lieto  
x=6711 25  
y=1579 10  
z=25

2. Kivilaji-iskos. 1 kpl 43,6 g  
Materiaali: porfyriininen kivilaji.
3. Kvartsi-iskoksia. 2 kpl 11,2 g

Luettelo löydöistä, jotka talletettiin Aurajokilaakson inventoinnin yhteydessä suoritettussa peltopoiminnassa 8.5.2000 Liedon Moisio kylässä, Haapa -nimisellä tilalla. Inventointikertomus on diarioitu Turun yliopiston arkeologian oppiaineen topografiseen arkistoon (ks. K. Lehtonen 2000).

Löytöpaikan koordinaatit: Peruskartta 1044 10 Lieto

x=6712 04

y=1579 69

z=20-25

- |                                   |       |         |
|-----------------------------------|-------|---------|
| 1. <u>Kivilaji-iskoksia.</u>      | 6 kpl | 488,1 g |
| Materiaali: porfyyrinen kivilaji. |       |         |
| 2. <u>Kvartsi-iskoksia.</u>       | 4 kpl | 33,4 g  |



Luettelo löydöistä, jotka talletettiin Aurajokilaakson inventoinnin yhteydessä suoritettussa peltopoiminnassa 10.5.2000 Liedon Moisio kylässä, Koskenmäki – nimisellä peltolohkolla. Inventointikertomus on diarioitu Turun yliopiston arkeologian oppiaineen topografiseen arkistoon (ks. K. Lehtonen 2000).

Löytöpaikan koordinaatit: Peruskartta 1044 10 Lieto

x=6710 96

y=1578 84

z=15-20

1. Kivilaji-iskos.

Materiaali: porfyyrinen kivilaji.

1 kpl

40,6 g

Luettelo löydöistä, jotka talletettiin Aurajokilaakson inventoinnin yhteydessä suoritettussa peltopoiminnassa 16.5.2000 Liedon Vierun kylässä, Vieru -nimisellä tilalla. Inventointikertomus on diarioitu Turun yliopiston arkeologian oppiaineen topografiseen arkistoon (ks. K. Lehtonen 2000).

Löytöpaikan koordinaatit: Peruskartta 1044 10 Lieto

x=6710 78

y=1579 02

z=20

- |                                                                   |       |         |
|-------------------------------------------------------------------|-------|---------|
| 1. <u>Pii-iskos.</u><br>Väri: tummanharmaa.                       | 1 kpl | 0,7 g   |
| 2. <u>Kivilaji-iskoksia.</u><br>Materiaali: porfyyrinen kivilaji. | 4 kpl | 378,1 g |

Luettelo löydöistä, jotka talletettiin Aurajokilaakson inventoinnin yhteydessä suoritettussa peltopoiminnassa 18.5.2000 Liedon Kärpijoen kylässä, Myllykylä -nimisen tilan maalla. Inventointikertomus on diarioitu Turun yliopiston arkeologian oppiaineen topografiseen arkistoon (ks. K. Lehtonen 2000).

Löytöpaikan koordinaatit: Peruskartta 1043 12 Littoinen  
x=6708 96 – 6709 10  
y=1580 25-28  
z=20

- |                                                                                                                                        |        |         |
|----------------------------------------------------------------------------------------------------------------------------------------|--------|---------|
| 1. <u>Kivilaji-iskoksia.</u><br>Materiaali: porfyyrinen kivilaji.                                                                      | 14 kpl | 988,9 g |
| 2. <u>Kvartsi-iskoksia.</u>                                                                                                            | 2 kpl  | 4,5 g   |
| 3. <u>Piitä.</u><br>Väri: vaalean harmaa.<br>Löytöpaikan koordinaatit: Peruskartta 1043 12 Littoinen<br>x=6709 21<br>y=1580 26<br>z=20 | 1 kpl  | 19,3 g  |

Luettelo löydöistä, jotka talletettiin Aurajokilaakson inventoinnin yhteydessä suoritettussa peltopoiminnassa 17.5.2000 Liedon Kahlojan kylässä, Pieronmäen länsipuolella. Inventointikertomus on diarioitu Turun yliopiston arkeologian oppiaineen topografiseen arkistoon (ks. K. Lehtonen 2000).

Löytöpaikan koordinaatit: Peruskartta 1043 12 Littoinen

x=6709 44-62

y=1580 46-50

z=20

- |                                                                   |        |         |
|-------------------------------------------------------------------|--------|---------|
| 1. <u>Kivilaji-iskoksia.</u><br>Materiaali: porfyyrinen kivilaji. | 15 kpl | 957,8 g |
| 2. <u>Kvartsi-iskoksia.</u><br>Materiaali: savukvartsi.           | 1 kpl  | 15,4 g  |
| 3. <u>Kvartsi-iskoksia / kvartsia.</u>                            | 7 kpl  | 148,7 g |

Luettelo löydöistä, jotka talletettiin Aurajokilaakson inventoinnin yhteydessä 19.5.2000 Liedon Karvalan kylässä, Alitalon tilan maalla. Alanumerot 1-6 on löytänyt Alitalon isäntä Lasse Nurmi peltotöissä vajarakennuksen lounais- ja länsipuoliselta peltoalueelta. Alanumerot 7-14 löytyivät inventoinnissa peltopoiminnassa. Inventointikertomus on diarioitu Turun yliopiston arkeologian oppiaineen topografiseen arkistoon (ks. K. Lehtonen 2000).

Alanumerot 1-6: löytöpaikat eivät ole tarkoin tiedossa.

- |                                                                                                                                                                                      |       |        |
|--------------------------------------------------------------------------------------------------------------------------------------------------------------------------------------|-------|--------|
| 1. <u>Pronssirenkään katkelma.</u><br>Halkaisija 41 mm, renkaan paksuus 3-4 mm.                                                                                                      | 1 kpl | 4,7 g  |
| 2. <u>Rautaniitti.</u><br>Pituus 42 mm, vastalevyn halkaisija 21 mm.                                                                                                                 | 1 kpl | 8,7 g  |
| 3. <u>Keramiikkaa.</u><br>Väri: tumman ruskea / musta. Saviaines tiivis.<br>Mitat: pit. 29 mm, lev. 24 mm, paks. 4 mm.                                                               | 1 kpl | 3,9 g  |
| 4. <u>Keramiikkaa.</u><br>Väri: vaalean punaruskea. Aaltoviivakoristelua. Saviaines tiivis.<br>Mitat: a) pit. 37 mm, lev. 35 mm, paks. 6 mm<br>b) pit. 21 mm, lev. 19 mm, paks. 4 mm | 2 kpl | 13,2 g |
| 5. <u>Keramiikkaa.</u><br>Väri: harmaa. Saviaines tiivis.<br>Mitat: pit. 24 mm, lev. 24 mm, paks. 7 mm.                                                                              | 1 kpl | 3,5 g  |
| 6. <u>Hioinkiven katkelma.</u><br>Mitat: pit. 80 mm, lev. 50 mm, paks. 12 mm.                                                                                                        | 1 kpl | 92,9 g |

Löydöt 7-14 koordinaatit: Peruskartta 1043 12 Littoinen

x=6710 86

y=1580 86

z=25

- |     |                                                                                                                                                                                                                     |                 |
|-----|---------------------------------------------------------------------------------------------------------------------------------------------------------------------------------------------------------------------|-----------------|
| 7.  | <u>Keramiikkaa.</u><br>Väri: sisäpinta musta, ulkopinta ruskea ja tummanharmaa. Saviaines karkea. Sekoitteena maasälpää.<br>Mitat: a) pit. 53 mm, lev. 37 mm, paks. 11 mm<br>b) pit. 32 mm, lev. 27 mm, paks. 10 mm | 2 kpl<br>38,2 g |
| 8.  | <u>Keramiikkaa.</u><br>Väri: sisäpinta harmaa, ulkopinta musta. Saviaines karkea. Seinämän paksuus 10 mm.                                                                                                           | 3 kpl<br>23,3 g |
| 9.  | <u>Keramiikkaa.</u><br>Väri: ruskea.<br>Mitat: pit. 25 mm, lev. 21 mm, paks. 8 mm.                                                                                                                                  | 1 kpl<br>4,6 g  |
| 10. | <u>Keramiikkaa.</u><br>Väri: ulkopinnat ruskeat, sisäpinnat lohjenneet.                                                                                                                                             | 2 kpl<br>4,4 g  |
| 11. | <u>Savikiekon katkelmia.</u><br>Väri: vaaleanruskea. Palat kuuluvat yhteen.                                                                                                                                         | 2 kpl<br>30,4 g |
| 12. | <u>Palanutta savea.</u>                                                                                                                                                                                             | 6 kpl<br>12,8 g |
| 13. | <u>Kiviesineen katkelma.</u><br>Mitat: pit. 59 mm, lev. 27 mm, paks. 19 mm.                                                                                                                                         | 1 kpl<br>35,8 g |
| 14. | <u>Eläimen hammas.</u><br>Pituus: 39 mm.                                                                                                                                                                            | 1 kpl<br>3,6 g  |
| 15. | <u>Palanutta luuta.</u>                                                                                                                                                                                             | 1 kpl<br>0,4 g  |

Luettelo löydöistä, jotka talletettiin Aurajokilaakson inventoinnin yhteydessä suoritettussa peltopöiminnässä 19.5.2000 Liedon Pettisten kylässä, Hanhioja –nimisellä peltolohkolla. Inventointikertomus on diarioitu Turun yliopiston arkeologian oppiaineen topografiseen arkistoon (ks. K. Lehtonen 2000).

Löytöpaikan koordinaatit: Peruskartta 1044 10 Lieto

x=6711 16

y=1581 26

z=20

- |                                                                                     |        |        |
|-------------------------------------------------------------------------------------|--------|--------|
| 1. <u>Keramiikkaa.</u>                                                              | 1 kpl  | 5,6 g  |
| Väri: tummanharmaa. Saviaines tiivis.<br>Mitat: pit. 32 mm, lev. 23 mm, paks. 6 mm. |        |        |
| 2. <u>Keramiikkaa.</u>                                                              | 10 kpl | 50,2 g |
| Eri astioista. Väri: ulkopinnat ruskeat.                                            |        |        |
| 3. <u>Keramiikkaa.</u>                                                              | 16 kpl | 26,0 g |
| Väri: musta                                                                         |        |        |
| 4. <u>Keramiikkaa.</u>                                                              | 1 kpl  | 4,2 g  |
| Väri: musta. Koristeltu.<br>Mitat: pit. 27 mm, lev. 17 mm, paks. 7 mm.              |        |        |
| 5. <u>Saviesineen katkelma.</u>                                                     | 1 kpl  | 12,3 g |
| Savikiekon tai savipadan jalan katkelma. Väri: vaaleanruskea.                       |        |        |
| 6. <u>Palanutta savea.</u>                                                          | 14 kpl | 35,0 g |
| 7. <u>Kuonaa.</u>                                                                   | 2 kpl  | 9,9 g  |
| 8. <u>Hioinkiven katkelma (?)</u> .                                                 | 1 kpl  | 2,9 g  |
| 9. <u>Kvartsia.</u>                                                                 | 3 kpl  | 22,5 g |

Luettelo löydöistä, jotka talletettiin Aurajokilaakson inventoinnin yhteydessä 23.5.2000 Liedon Raukkalan kylässä, Äyräksen tilan maalla. Inventointikertomus on diarioitu Turun yliopiston arkeologian oppiaineen topografiseen arkistoon (ks. K. Lehtonen 2000).

Löytöpaikan koordinaatit: Peruskartta 1044 10 Lieto

x=6712 11

y=1581 99

z=30

1. Keramiikkaa. 2 kpl 21,7 g  
Väri: musta. Palat samasta astiasta. Saviaines tiivis.  
Mitat: a) pit. 43 mm, lev. 40 mm, paks. 6 mm  
b) pit. 34 mm, lev. 32 mm, paks. 6 mm
  
2. Keramiikkaa. 5 kpl 5,1 g  
Väri: musta / tummanharmaa.
  
3. Palanutta savea. 71,8 g  
Joukossa mahdollisesti savitiivistettä.
  
4. Piitä. 1 kpl 7,0 g  
Väri: tummanharmaa / musta.  
Löytöpaikan koordinaatit: Peruskartta 1044 10 Lieto  
x=6711 98  
y=1581 94  
z=25



Luettelo löydöistä, jotka talletettiin Aurajokilaakson inventoinnin yhteydessä suoritettussa peltopoiminnassa 23.5. Liedon Raukkalan kylässä, Kyläkallio –nimisellä peltolohkolla. Inventointikertomus on diarioitu Turun yliopiston arkeologian oppiaineen topografiseen arkistoon (ks. K. Lehtonen 2000).

Löytöpaikan koordinaatit: Peruskartta 1044 10 Lieto



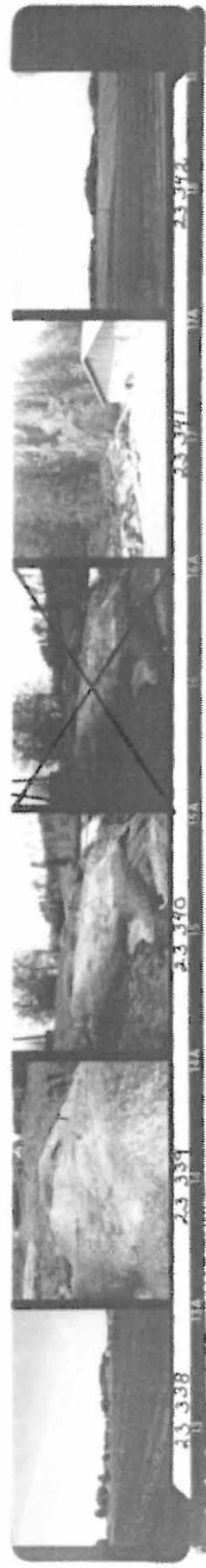


x=6711 91

y=1582 03

z=20

1. Keramiikkaa. 1 kpl 8,6 g  
Väri: ulkopinta punertavan ruskea, sisäpinta musta. Saviaines karkea.  
Mitat: pit. 37 mm, lev. 25 mm, paks. 9 mm.
  
2. Kuonaa. 4 kpl 56,4 g
  
3. Piitä. 1 kpl 3,3 g  
Väri: tummanharmaa.

Lieto OSA-ALUEINVENTOINTI 2000



LIETO OSA-ALUEINVENTOINTI 2000

