

Arkiest. n. 187/30.9.1993

14

ENONKOSKEN MUINAISJÄÄNNÖSINVENTOINTI VUONNA 1992

Antti Bilund
Savonlinnan maakuntamuseo

ENONKOSKEN MUINAISJÄÄNNÖSINVENTOINTI VUONNA 1992

SISÄLLYSLUETTELO:

Ensim. luku ilm. sen sivun, jolta luku alkaa. Sulkuihin merkitty luku ilmoittaa lukuun kuuluvien sivujen kpl-määrän.

KANSI	(1)
SISÄLLYSLUETTELO	1 (1)
MUINAISJÄÄNNÖSINVENTOINTI	2 (4)
-Johdanto	
-Tutkimushistoriaa	
-Työmenetelmät	
-Työn suoritus	
-Tulokset	
-Tulosten arviointia	
LUETTELO INVENTOINTIKOhteista	6 (2)
-Kiinteät muinaisjäännökset ja muut inventointikohteet	
LÖYTÖLAJILUETTELO	8 (4)
-Enonkosken esihistorialliset löydöt lajeittain	
LÖYTÖLUETTELO	12 (13)
-Enonkosken esihistorialliset löydöt kuvauksineen	
TARKASTUSKERTOMUKSET INVENTOINTIKOhteista	25 (57)

LIITTEET:

Liitteen nro		kpl-määrä
1	Enonkosken muinaisjäännösinventoinnissa tarkastetut alueet, yleiskartta 1:200000	1
2	Enonkosken kiinteät muinaisjäännökset ja muut inventointikohteet, yleiskartta 1:200000	1
3 - 16	Inventointikohteiden sijainti, peruskarttaotteet 1:20000	14
17 - 22	Karttaluonnoksia eräistä inventointikohteista	6
23	Luettelo Enonkosken historiallisen ajan muinaisjäännöksistä	4

yhteensä sivuja: 108

ENONKOSKEN MUINAISJÄÄNNÖSINVENTOINTI VUONNA 1992

Johdanto

Savonlinnan maakuntamuseo suoritti kesällä 1992 muinaisjäännös-inventointia Enonkosken alueella. Inventointi kuuluu osana Etelä-Savon muinaisjäännösinventointi 2000 - projektiin. Kustannukset maksoi Savonlinnan maakuntamuseo. Enonkosken kunta myönsi inventoinnin suorittamiseen 5000 mk syksyllä 1992. Inventoinnin suoritti maakuntamuseon toimeksi annosta Antti Bilund pääasiassa heinä-elokuussa 1992.

Tutkimushistoriaa

Koko kunnan alueen kattavaa inventointia ei Enonkoskella ole aiemmin suoritettu. Kerimäen saarenon inventoinnin yhteydessä vuonna 1991 Timo Sepänmaa Savonlinnan maakuntamuseosta tutki kunnan eteläosia. Leena Lehtinen, Teija Nurminen ja Sepänmaa tarkastivat Muinaisjäännösinventointi 2000 - projektiin liittyen kaavoitettavia alueita kirkonkylän ympäristössä ja Ihamaniemen Kuoppasalossa. Lisäksi Museoviraston ja Savonlinnan maakuntamuseon tutkijat ovat eri yhteyksissä tehneet tarkastuskäyntejä kunnan alueelle. Ennen vuoden 1992 inventointia Enonkoskelta tunnettiin 18 kiinteää muinaisjäännöstä, joista kaksi on kalliomaalauksia, 11 tyyppiltään kivikautisia asuinpaikkoja, yksi rautakautinen röykkiö (mahdollisesti hauta), kolme ajoittamaton-ta, todennäköisesti historiallisen ajan röykkiötä ja yksi mahdollinen uhrikivi.

Työmenetelmät

Inventoinnin yhteydessä tarkastettiin aiemmin tunnetut muinaisjäännökset kolmea vuonna 1991 rekisteröityä röykkiötä tai tulisijaa lukuun ottamatta. Muutamilta asuinpaikoilta otettiin talteen uusia löytöjä, jotka tuovat lisätietoa asuinpaikkojen käyttöajasta, laajuudesta tai niillä harjoitetuista toiminnoista. Pääasiassa inventoinnissa keskityttiin kuitenkin uusien muinaisjäännösten etsimiseen.

Kivikautisia asuinpaikkoja etsittiin aiemmin tehokkaaksi osoittautuneella menetelmällä, paikantamalla peruskartoista kivikautisen Suur-Saimaan rannan korkeudella olevia hiekkamaita, joilla sitten tutkittiin asuinpaikoiksi sopivat alueet, erityisesti vanhat rantatörmät, tarkastamalla maanpinnan rikoumat ja koekuopittamalla pinnaltaan ehjät alueet.

Myös kivikautisiksi asuinpaikoiksi vähemmän sopivia esihistoriallisia ranta-alueita tutkittiin melkoisesti. Tällöin tarkastettiin erityisesti rantakallioita lapinraunioiden ja jyrkäniteitä kalliomaalauksen löytämiseksi. Lisäksi koekuopitettiin asuinpaikoiksi sopivilta näyttäviä pienialaisia hiekka- ja hiekkamoreenialueita.

Kuppikiviä etsittiin Kerimäen kuppikivialueeseen liittyvistä vanhastaan asutuista kylistä kunnan etelälaidalta, Muholan ja Simanalan väliseltä moreeniselänteeltä ja sen eteläpuolelta.

Yleisövihjeiden perusteella rekisteröitiin yksi kalliomaalaus ja kaksi kuppikiveä. Lisäksi tarkastettiin yksi oletettu kuppikivi, jonka kuopat osoittautuivat luontaisiksi syöpymiksi.

Historiallisen ajan muinaisjäänöksiä ei erityisesti etsitty. Maastossa havaittiin tai paikallisilta asukkailta ja kirjallisista lähteistä saatiin tietoon runsaasti lähinnä terva- ja hiilihautoja. Näistä on koottu erillinen luettelo, joka on tämän raportin liitteenä 23.

Työn suoritus

Maastotyöt suoritettiin pääasiassa heinä- ja elokuussa 1992. Allekirjoittaneen lisäksi maastotöihin osallistui viitenä päivänä neljästä yhdeksään amerikkalaisen Earthwatch-järjestön vapaaehtoistyöntekijää johtajanaan arkeologi Nick Teed Newcastlen yliopistosta. Leena Lehtinen ja Timo Sepänmaa Savonlinnan maakuntamuseosta olivat mukana parina päivänä. Timo Jussila suoritti inventoinnin aikana Enonkoskella Helsingin yliopiston Muinais-Saimaa - projektiin liittyviä korkeusmittauksia ja löysi samalla kaksi kivikautista asuinpaikkaa.

Tutkitut alueet on merkitty karttaan, joka on liitteenä 1. Nämä alueet on vähintään kierretty läpi ja tarkastettu silmämääräisesti. Tarkempi kartta tutkituista alueista peruskarttakopioina 1:20000, jossa on pyritty myös arvioimaan tutkimusintensiteettiä eri alueilla on Savonlinnan maakuntamuseossa.

Kivikautisten asuinpaikkojen kannalta otollisimmat alueet harjujen liepeillä, toisaalta Simanalassa, toisaalta Ihamaniemellä Pyyveden rannalta Pöytälahdesta Käkötaipaleeseen ja Ihamaniemen pohjoisreunalle Ruunaniemensalossa ja Hyväsalmen tienoille, tulivat suurimmalta osin tutkituiksi. Poikkeuksena on Rantalan ja Savonlahden peltoalue Ihamaniemellä, joka inventoinnin aikana kasvoi sokerijuurikasta ja jäi näin tutkimatta. Näillä alueilla tarkastettiin maanpinnan rikkoumat ja tuulenkaadot.

Koekuopitettavat paikat ja koekuopituksen tiheys valittiin yleensä intuitiivisesti maaston laadusta ja maanpinnan rikkoutuneisuudesta riippuen. Vapaaehtoistyövoiman käyttö mahdollisti muutamien laajempien kivikautisten asuinpaikkojen kannalta lupaavan tuntuisten ja pinnaltaan ehjien alueiden tavallista perusteellisemmän koekuopittamisen. Tällöin mahdollinen asuinpaikka-alue kuopitettiin kokonaan 10-15 m välein, paikoin tiheämminkin. Näin löydetyistä kahdesta asuinpaikasta toinen olisi todennäköisesti jäänyt löytymättä vain yhden työntekijän voimin toimittaessa.

Harjualueiden ulkopuolella kivikautiselle asutukselle sopivia pienialaisia hiekka- ja hiekkamoreeniesiintymiä näytti olevan hajallaan lähinnä vyöhykkeellä, joka ulottuu kaakosta Ylä-Enonveden itärannalta kirkonkylän ja Ihamaniemen eteläosien kautta Ihamaniemen kärjen tienoille. Näihin liittyviä asuinpaik-

koja saattaisi hyvinkin löytyä lisää, mutta niiden etsiminen on työlästä, koska suurin osa alueesta on kivikkoista tai maa-ainekseltaan liian hienojakoista.

Lapinraunioiden ja kalliomaalausten osalta etsinnät eivät tuottaneet tulosta. Koska käytettävissä ei ollut venettä, tässä inventoinnissa tutkittiin vain mannerrantoja. Kummankin muinaisjäännöstyyppin kannalta lupaavat saaristoalueet Joutenvedellä ja Kolovedellä jäävät odottamaan jatkotutkimuksia.

Kuppikiviä etsittiin useilta alueilta Karvilassa, Simanalassa ja Muholassa. Alueen laajuuden huomioon ottaen tutkimuksia täytyy pitää vain pistokokeen omaisina. Inventoinnin suoritusajankohta keskikesällä, peltojen ollessa viljelyssä ja kasvillisuuden rehevimmillään, oli kuppikivien etsimisen kannalta mahdollisimman huono. Kuppikivien löytyminen uusilta alueilta tästä huolimatta on tulevien tutkimusten kannalta hyvin rohkaisevaa.

Tämä raportti on laadittu käyttäen SOAR 6.05-ohjelmaa. Kohteiden numerointi noudattaa kohteiden 1-3 osalta Etelä-Savon seutukaavaliiton muinaisjäännösluettelon (Etelä-Savon esihistorialliset suojelukohteet - Etelä-Savon seutukaava-liiton julkaisu 113:1984). Kohteet 4-16 ovat saaneet numeronsa vuoden 1991 Kerimäen saarenon inventointiraportissa (Enonkosken osainventointi vuonna 1991 - Timo Sepänmaa, Savonlinnan maakuntamuseo). Numeroilla 17-19 on Savonlinnan maakuntamuseon muinaisjäännösrekisterissä kirjattu syksyllä 1991 löydettyjä ilmeisesti historiallisen ajan röykkiöitä tai tulisijoja *. Tämän inventoinnin yhteydessä rekisteröidyt kohteet ovat saaneet numerot 20-51. Nämä, samoin kuin Enonkosken aiemmin tunnetut kiinteät muinaisjäännökset on merkitty karttaan, joka on liitteenä 2.

Inventointilöydöt on luettelointi Kansallismuseon kokoelmiin päänumeroilla KM 27245-27263. Timo Jussilan löytämien asuinpaikkojen löytöjen KM-numerot eivät ole vielä tiedossa.

Inventointiraportin alkuperäiskappale on Savonlinnan maakuntamuseossa. Kopiot on toimitettu Museoviraston esihistorian toimiston topografian arkistoon ja Enonkosken kunnalle.

Tulokset

Inventoinnissa rekisteröitiin 24 ennen tuntematonta esihistoriallista kiinteää muinaisjäännöstä, joista yksi on kalliomaalaus, 13 kivikautisen tyyppisiä asuinpaikkoja, kolme kuppikiviä, yksi mahdollinen kuppikivi ja kuusi pyyntikuopakohteita. Pyyntikuopiksi on tässä, kuten muissakin viime aikaisissa Itä-Savon alueen inventoinneissa, luokiteltu hiekkamailla esiintyvät pyöreät, kehävallilliset, halkaisijaltaan noin 2-4 m suuruiset kuopat, jotka eivät ole tunnistettavissa muiksi muinaisjäännöksiksi tai moderneiksi kaivannoiksi.

Lisäksi on kiinteäksi muinaisjäännökseksi luokiteltu yksi ajoituksestaan ja käyttötarkoitukseltaan tuntematon kivirakennelma.

Esihistoriallisina irtolöytöpaikkoina on rekisteröity kaksi kvartsi-iskosten löytöpaikkaa, joista ei saatu lisälöytöjä, ja

tuntemattomasta (todennäköisesti hävitetystä) kuppikivestä lohjenneen kuppikiven palasen löytöpaikka. Mahdollisiksi kivikautisiksi asuinpaikoiksi on vielä luokiteltu kolme kohdetta, joista ei koekuopista saatu esinelöytäjä, vaikka paikalla havaittiin selvästi asumuspainanteen kaltaisia painanteita. Näillä paikoilla olisi mahdollisuuksien mukaan suoritettava lisätutkimuksia.

Tulosten arviointia

Viime vuosina Itä-Savossa suoritettavat inventoinnit ovat suurelta osin painottuneet kivikautisten asuinpaikkojen etsimiseen. Enonkoskellakin suurin osa ajasta käytettiin kivikautisten asuinpaikkojen etsintään. Kivikautisten asuinpaikkojen osalta lupaavimmat hiekkamaa-alueet Enonkoskella voidaan katsoa melko perusteellisesti tutkituiksi edellä mainittua Rantalan ja Savonlahden peltoaluetta lukuunottamatta. Tämä ei tarkoita, että näiltä alueilta ei enää voisi löytyä uusia asuinpaikkoja, vaan sitä, että alueiden tutkimiseen on niiden pinta-alaan verrattuna käytetty melko runsaasti aikaa.

Tärkeimpiä tutkittavia alueita mahdollisissa jatkoinventoinneissa ovat nähdäkseni Joutenveden ja Koloveden saaristoalueet, jotka näyttävät lapinraunioiden ja kalliomaalausten kannalta hyvin lupaavilta alueilta. Joutenveden etelälaidalla Savonlinnan puolella Sorsasalossa ja Ahvensalmella on viime vuosina havaittu lapinraunioita ja tämän inventoinnin yhteydessä Kolovedellä rekisteröity uusi kalliomaalaus osoittaa, että uusien kalliomaalausten löytäminen on yhä mahdollista.

Turussa 13.11.1992

Antti Bilund

Lisäys: Luettelon maanomistustiedot on tarkistettu Savonlinnan maanmittauspiirin maanmittaustoimistossa 6.10.1993 ja seuraavana päivänä kaikille maanomistajille on lähetetty kirje heidän maillaan olevasta muinaisjäännöksestä. Kirjeen yhteydessä lähetettiin kopio Suomen muinaismuistolaista.

Luettelon uudelleen tulostus ja maanomistustietojen korjaus tehty Leena Lehtisen toimesta lokakuussa 1993.

* Kesällä 1993 Leena Lehtinen ja Timo Sepänmaa kävivät etsimässä röykkiöitä inv. nro 17 ja 18., jotka jo v. 1991 todettiin hyvin epämääräisiksi. Niitä ei löydetty ja ne on poistettu rekisteristä. Kokonsa perusteella latomukset ovat tulkittavissa liesien jäännöksiksi.

ENONKOSKI, INVENTOINTIKOhteet

NRO	KYLÄ	NIMI	AJOITUS	MJTYYPPI
1	Hanhijärvi	Hyypiänniemi	kivikautinen	asuinpaikka
2	Ihamaniemi	Haukkalahdenvuori	kivi-pronssik. maalaus	kallio-
3	Ihamaniemi	Kurtinvuori	kivi-pronssik. maalaus	kallioma-
4	Simanala	Kotkuinniemi a	kivikautinen	asuinpaikka
5	Simanala	Kotkuinniemi b	kivikautinen	asuinpaikka
6	Hanhijärvi	Koivula a	varhaismetallik.	asuinp.
7	Ihamaniemi	Hiekkokannankaarre	varhaismetallik.	asuinp.
8	Parkunmäki	Pöytälahti a	varhaismetallik.	asuinp.
9	Ihamaniemi	Pöytälahti b	varhaismetallik.	asuinp.
10	Simanala	Kotkuinniemi c	kivikautinen	asuinpaikka
11	Simanala	Kotkuinniemi d	kivikautinen	asuinpaikka
12	Simanala	Kotkuinniemi e	kivikautinen	asuinpaikka
13	Simanala	Sammallahti	kivikautinen	asuinpaikka
14	Simanala	Pitkälähti	rautakautinen	röykkiö
15	Simanala	Aholampi	rautakautinen	uhrikivi
16	Simanala	Kotkuinniemi f	kivikautinen	hajalöytöp.
17	Simanala	Torstila	POISTETTU LUETTELOSTA	
18	Simanala	Torstila 2	POISTETTU LUETTELOSTA	
19	Ihamaniemi	Saunaniemi	historiallinen	röykkiö
20	Simanala	Surmajoki a	kivikautinen	asuinpaikka
21	Simanala	Kotkuinniemi g	kivikautinen	asuinpaikka
22	Pirttimäki	Käkötaipale a	kivikautinen	asuinpaikka
23	Pirttimäki	Kierinniemi	kivikautinen	asuinpaikka
24	Simanala	Emännänniemi	kivikautinen	asuinpaikka
25	Karvila	Suontaus a	rautakautinen	uhrikivi
26	Karvila	Suontaus b	rautakautinen	uhrikivi
27	Ihamaniemi	Kaarteenlahti	kivikautinen	asuinpaikka

28	Kolkontaipale	Ukonvuori	kivikautinen	kalliomaalaus
29	Muhola	Repokivi	rautakautinen	uhrikivi
30	Muhola	Otralampi	rautakautinen	hajalöytöp.
31	Ihamaniemi	Ruutanlampi	kivikautinen	asuinpaikka
32	Ihamaniemi	Ruunaniemensalo	kivikautinen	asuinpaikka
33	Ihamaniemi	Heposaari		varhaismetallik. asuinp.
34	Parkunmäki	Käkölampi	kivikautinen	asuinpaikka
35	Hanhijärvi	Koivula b	kivikautinen	asuinpaikka
36	Ihamaniemi	Itälahti	kivikautinen	hajalöytöp.
37	Ahvensalmi	Kolveenlahti	kivikautinen	hajalöytöp.
38	Ihamaniemi	Ahvenlahti	kivikautinen	asuinpaikka
39	Ihamaniemi	Pöytälahti c	kivikautinen	asuinpaikka
40	Ihamaniemi	Ahvenlahti	ajoittamaton	pyyntikuoppa
41	Ihamaniemi	Murhahauta a	ajoittamaton	pyyntikuoppia
42	Ihamaniemi	Karpalolampi	ajoittamaton	pyyntikuoppia
43	Parkunmäki	Käkölampi b	ajoittamaton	pyyntikuoppia
44	Ihamaniemi	Käkölampi c	ajoittamaton	pyyntikuoppia
45	Simanala	Surmajoki b	ajoittamaton	pyyntikuoppa
46	Ihamaniemi	Hakovirta	ajoittamaton	kivirakennelma
47	Ihamaniemi	Murhahauta b	kivikautinen	mahd.
48	Pirttimäki	Valkeislampi	kivikautinen	mahd.
49	Simanala	Surmajoki c	kivikautinen	mahd.
50	Muhola	Ahola	rautakautinen	mahd. uhrik.
51	Simanala	Enonkoski	kivikautinen	hajalöytöp.

kohteita : 51

LÖYTÖLAJILUETTELO 1992, Enonkoski

Luettelossa on ensin mainittu KM-nro ja kpl-määrä ja seuraavalla rivillä löytöpaikka.

ASBESTIA

KM 27251: 5, 2 kpl, 1992
 ENONKOSKI [22] Pirttimäki Käkötaipale
 KM 27263: 0, 2 kpl, 1992
 ENONKOSKI [4] Simanala Kotkuinniemi a

ASUINPAIKKALÖYTÖJÄ

KM 18010: 0, 0 kpl, 1969
 ENONKOSKI [1] Hanhijärvi Hyypiänniemi

KIVEN KAPPALE

KM 27260: 18, 1 kpl, 1992
 ENONKOSKI [8] Parkumäki Pöytälahti a

KIVIESINEEN KATKELMA

KM 27245: 13, 1 kpl, 1992
 ENONKOSKI [21] Simanala Kotkuinniemi g

KARSTAMAISTA AINETTA

KM 27260: 16, 1 kpl, 1992
 ENONKOSKI [8] Parkumäki Pöytälahti a

KVARTSI-ISKOKSIA

KM 24910: 4, 6 kpl, 1989
 ENONKOSKI [4] Simanala Kotkuinniemi a
 KM 24909: 2, 13 kpl, 1989
 ENONKOSKI [6] Hanhijärvi Koivula
 KM 24908: 0, 4 kpl, 1989
 ENONKOSKI [7] Ihamaniemi Hiekkokannankaarre
 KM 24912: 2, 7 kpl, 1989
 ENONKOSKI [8] Parkumäki Pöytälahti a
 KM 24913: 0, 3 kpl, 1989
 ENONKOSKI [9] Ihamaniemi Pöytälahti b
 KM 26661: 2, 2 kpl, 1991
 ENONKOSKI [4] Simanala Kotkuinniemi a
 KM 27246: 4, 4 kpl, 1992
 ENONKOSKI [20] Simanala Surmajoki
 KM 27245: 4, 4 kpl, 1992
 ENONKOSKI [21] Simanala Kotkuinniemi g
 KM 27245: 14, 2 kpl, 1992
 ENONKOSKI [21] Simanala Kotkuinniemi g
 KM 27248: 2, 6 kpl, 1990
 ENONKOSKI [35] Hanhijärvi Koivula b
 KM 27250: 3, 4 kpl, 1992
 ENONKOSKI [34] Ihamaniemi Käkölampi a
 KM 27251: 4, 10 kpl, 1992
 ENONKOSKI [22] Pirttimäki Käkötaipale
 KM 27252: 2, 2 kpl, 1992
 ENONKOSKI [23] Pirttimäki Kierinniemi
 KM 27253: 3, 4 kpl, 1992
 ENONKOSKI [32] Ihamaniemi Ruunaniemensalo
 KM 27257: 0, 3 kpl, 1990
 ENONKOSKI [37] Kolkontaipale Kolveenlahti

KVARTSI-ISKOS

KM 24911: 2, 1 kpl, 1989
 ENONKOSKI [5] Simanala Kotkuinniemi b
 KM 26665: 0, 1 kpl, 1991
 ENONKOSKI [16] Simanala Kotkuinniemi f
 KM 26663: 2, 1 kpl, 1991
 ENONKOSKI [11] Simanala Kotkuinniemi d

KM 26664: 3, 1 kpl, 1991
 ENONKOSKI [12] Simanala Kotkuinniemi e
 KM 27253: 2, 1 kpl, 1992
 ENONKOSKI [32] Ihamaniemi Ruunaniemensalo
 KM 27253: 4, 1 kpl, 1992
 ENONKOSKI [32] Ihamaniemi Ruunaniemensalo
 KM 27253: 5, 1 kpl, 1992
 ENONKOSKI [32] Ihamaniemi Ruunaniemensalo
 KM 27253: 6, 1 kpl, 1992
 ENONKOSKI [32] Ihamaniemi Ruunaniemensalo
 KM 27256: 0, 1 kpl, 1992
 ENONKOSKI [36] Ihamaniemi Itälahti

KVARTSIESINE
 27248: 1, 1 kpl, 1992
 ENONKOSKI [35] Hanhijärvi Koivula b
 KM 27252: 1, 1 kpl, 1992
 ENONKOSKI [23] Pirttimäki Kierinniemi

KVARTSIKAAVIN
 KM 27253: 1, 1 kpl, 1992
 ENONKOSKI [32] Ihamaniemi Ruunaniemensalo

PALANUT LUU
 KM 27246: 3, 1 kpl, 1992
 ENONKOSKI [20] Simanala Surmajoki
 KM 27247: 7, 1 kpl, 1992
 ENONKOSKI [24] Simanala Emännänniemi
 KM 27251: 3, 1 kpl, 1992
 ENONKOSKI [22] Pirttimäki Käkötaipale

PALANUTTA LUUTA
 KM 26661: 3, 29 kpl, 1991
 ENONKOSKI [4] Simanala Kotkuinniemi a
 KM 27246: 5, 3 kpl, 1992
 ENONKOSKI [20] Simanala Surmajoki
 KM 27245: 3, 9 kpl, 1992
 ENONKOSKI [21] Simanala Kotkuinniemi g
 KM 27250: 2, 9 kpl, 1992
 ENONKOSKI [34] Ihamaniemi Käkölampi a
 KM 27261: 3, 2 kpl, 1992
 ENONKOSKI [9] Ihamaniemi Pöytälahti b
 KM 27262: 0, 3 kpl, 1992
 ENONKOSKI [13] Simanala Sammallahti

PALANUTTA SAVEA
 KM 27260: 14, 2 kpl, 1992
 ENONKOSKI [8] Parkumäki Pöytälahti a

PII-ISKOKSIA
 KM 27247: 6, 2 kpl, 1992
 ENONKOSKI [24] Simanala Emännänniemi
 KM 27260: 15, 8 kpl, 1992
 ENONKOSKI [8] Parkumäki Pöytälahti a

PII-ISKOS
 KM 24910: 3, 1 kpl, 1989
 ENONKOSKI [4] Simanala Kotkuinniemi a
 KM 26664: 2, 1 kpl, 1991
 ENONKOSKI [12] Simanala Kotkuinniemi e
 KM 27259: 0, 1 kpl, 1992
 ENONKOSKI [6] Hanhijärvi Koivula

PIIKAAVIN
 KM 27255: 0, 1 kpl, 1992
 ENONKOSKI [33] Ihamaniemi Heposaari

RAUTANEULA

KM 26659: 1, 1 kpl, 1991
 ENONKOSKI [14] Simanala Pitkälähti

SAVIASTIAN REUNAPALA

KM 27245: 6, 1 kpl, 1992
 ENONKOSKI [21] Simanala Kotkuinniemi g
 KM 27245: 8, 1 kpl, 1992
 ENONKOSKI [21] Simanala Kotkuinniemi g
 KM 27260: 1, 1 kpl, 1992
 ENONKOSKI [8] Parkumäki Pöytälahti a

SAVIASTIAN REUNAPALOJA

KM 27245: 1, 2 kpl, 1992
 ENONKOSKI [21] Simanala Kotkuinniemi g

SAVIASTIANPALA

KM 20311: 0, 1 kpl, 0
 ENONKOSKI [1] Hanhijärvi Hyypiänniemi
 KM 24912: 1, 1 kpl, 1989
 ENONKOSKI [8] Parkumäki Pöytälahti a
 KM 24910: 1, 1 kpl, 1989
 ENONKOSKI [10] Simanala Kotkuinniemi c
 KM 26663: 1, 1 kpl, 1991
 ENONKOSKI [11] Simanala Kotkuinniemi d
 KM 27246: 1, 1 kpl, 1992
 ENONKOSKI [20] Simanala Surmajoki
 KM 27246: 2, 1 kpl, 1992
 ENONKOSKI [20] Simanala Surmajoki
 KM 27245: 7, 1 kpl, 1992
 ENONKOSKI [21] Simanala Kotkuinniemi g
 KM 27245: 9, 1 kpl, 1992
 ENONKOSKI [21] Simanala Kotkuinniemi g
 KM 27245: 11, 1 kpl, 1992
 ENONKOSKI [21] Simanala Kotkuinniemi g
 KM 27245: 12, 1 kpl, 1992
 ENONKOSKI [21] Simanala Kotkuinniemi g
 KM 27247: 2, 1 kpl, 1992
 ENONKOSKI [24] Simanala Emännänniemi
 KM 27247: 3, 1 kpl, 1992
 ENONKOSKI [24] Simanala Emännänniemi
 KM 27247: 4, 1 kpl, 1992
 ENONKOSKI [24] Simanala Emännänniemi
 KM 27250: 1, 1 kpl, 1992
 ENONKOSKI [34] Ihamaniemi Käkölampi a
 KM 27251: 1, 1 kpl, 1992
 ENONKOSKI [22] Pirttimäki Käkötaipale
 KM 27251: 2, 1 kpl, 1992
 ENONKOSKI [22] Pirttimäki Käkötaipale
 KM 27254: 0, 1 kpl, 1992
 ENONKOSKI [31] Ihamaniemi Ruutanlampi
 KM 27260: 3, 1 kpl, 1992
 ENONKOSKI [8] Parkumäki Pöytälahti a
 KM 27260: 10, 1 kpl, 1992
 ENONKOSKI [8] Parkumäki Pöytälahti a
 KM 27260: 12, 1 kpl, 1992
 ENONKOSKI [8] Parkumäki Pöytälahti a
 KM 27261: 1, 1 kpl, 1992
 ENONKOSKI [9] Ihamaniemi Pöytälahti b
 KM 27261: 2, 1 kpl, 1992
 ENONKOSKI [9] Ihamaniemi Pöytälahti b

SAVIASTIANPALOJA

KM 24910: 1, 11 kpl, 1989
 ENONKOSKI [4] Simanala Kotkuinniemi a
 KM 24910: 2, 8 kpl, 1989
 ENONKOSKI [4] Simanala Kotkuinniemi a
 KM 24911: 1, 42 kpl, 1989
 ENONKOSKI [5] Simanala Kotkuinniemi b
 KM 24909: 1, 9 kpl, 1989
 ENONKOSKI [6] Hanhijärvi Koivula
 KM 26664: 1, 3 kpl, 1991
 ENONKOSKI [12] Simanala Kotkuinniemi e
 KM 26660: 0, 2 kpl, 1991
 ENONKOSKI [13] Simanala Samallahti
 KM 26659: 2, 4 kpl, 1991
 ENONKOSKI [14] Simanala Pitkälähti
 KM 26661: 1, 1 kpl, 1991
 ENONKOSKI [4] Simanala Kotkuinniemi a
 KM 26662: 0, 1 kpl, 1991
 ENONKOSKI [5] Simanala Kotkuinniemi b
 KM 27245: 2, 3 kpl, 1992
 ENONKOSKI [21] Simanala Kotkuinniemi g
 KM 27245: 5, 2 kpl, 1992
 ENONKOSKI [21] Simanala Kotkuinniemi g
 KM 27245: 10, 4 kpl, 1992
 ENONKOSKI [21] Simanala Kotkuinniemi g
 KM 27247: 1, 9 kpl, 1992
 ENONKOSKI [24] Simanala Emännänniemi
 KM 27247: 5, 4 kpl, 1992
 ENONKOSKI [24] Simanala Emännänniemi
 KM 27249: 0, 4 kpl, 1992
 ENONKOSKI [27] Ihamaniemi Kaarteenlahti
 KM 27260: 2, 14 kpl, 1992
 ENONKOSKI [8] Parkumäki Pöytälahti a
 KM 27260: 4, 3 kpl, 1992
 ENONKOSKI [8] Parkumäki Pöytälahti a
 KM 27260: 5, 6 kpl, 1992
 ENONKOSKI [8] Parkumäki Pöytälahti a
 KM 27260: 6, 23 kpl, 1992
 ENONKOSKI [8] Parkumäki Pöytälahti a
 KM 27260: 7, 2 kpl, 1992
 ENONKOSKI [8] Parkumäki Pöytälahti a
 KM 27260: 8, 3 kpl, 1992
 ENONKOSKI [8] Parkumäki Pöytälahti a
 KM 27260: 9, 3 kpl, 1992
 ENONKOSKI [8] Parkumäki Pöytälahti a
 KM 27260: 11, 3 kpl, 1992
 ENONKOSKI [8] Parkumäki Pöytälahti a
 KM 27260: 13, 14 kpl, 1992
 ENONKOSKI [8] Parkumäki Pöytälahti a

TASATALTTA

KM 11431: 0, 1 kpl, 1940
 ENONKOSKI [51] Simanala Enonkoski

TUNNISTAMATONTA AINETTA

KM 27260: 17, 3 kpl, 1992
 ENONKOSKI [8] Parkumäki Pöytälahti a

LÖYTÖLUETTELO 1992, Enonkoski

- KM 11431 : 0 TASATALTTA, mitat: 82 x 46 x 15 mm.
Löydetty koskesta patorakennuksen pohjaa
kaivettaessa. Vihreäliusketta. Särmit
pyöristetyt, luultavasti veden kuluttamat.
Poikkileikkaus trapetsoidinen, kanta terävä.
ENONKOSKI [51] Simanala Enonkoski.
- KM 18010 : 0 ASUINPAIKKALÖYTÖJÄ. Diar. 14.10. 1969.
Löytäjä: O. Keskitalo & A. Massinen v. 1969
pintapoiminta. Saviastianpaloja, kivistä
teelmä.
ENONKOSKI [1] Hanhijärvi Hyypiänniemi.
- KM 20311 : 0 SAVIASTIANPALA. Diar. 30.10. 1978. Löytäjä:
J. Rautiainen. Kampakeramiikka.
ENONKOSKI [1] Hanhijärvi Hyypiänniemi.
- KM 24908 : 0 KVARTSI-ISKOKSIA, 4 kpl, 52.0 g. Löytäjä: A.
Bilund & L. Lehtinen v. 1989 pintapoiminta +
koekuoppa.
ENONKOSKI [7] Ihamaniemi Hiekkokannankaarre.
- KM 24909 : 1 SAVIASTIANPALOJA, 9 kpl, 15.5 g. Löytäjä: A.
Bilund & L. Lehtinen v. 1989 pintapoiminta.
Sekoitteena asbestia ja kivimurskaa.
Koristeluna ohutta kampaleimapainannetta.
Joukossa reunapala.
ENONKOSKI [6] Hanhijärvi Koivula.
- KM 24909 : 2 KVARTSI-ISKOKSIA, 13 kpl, 145.3 g. Löytäjä:
A. Bilund & L. Lehtinen v. 1989 pintapoiminta.
ENONKOSKI [6] Hanhijärvi Koivula.
- KM 24910 : 1 SAVIASTIANPALOJA, 11 kpl, 10.7 g. Löytäjä:
A. Bilund & L. Lehtinen v. 1989 pintapoiminta.
Koristeluna kuoppia ja soikeita painanteita.
ENONKOSKI [4] Simanala Kotkuinniemi a.
- KM 24910 : 1 SAVIASTIANPALA. Löytäjä: A. Bilund & L.
Lehtinen v. 1989 pintapoiminta . (1 paloista
ko. numerolla löytynyt kohteesta 10, loput
kohteesta 4).
ENONKOSKI [10] Simanala Kotkuinniemi c.
- KM 24910 : 2 SAVIASTIANPALOJA, 8 kpl, 10.0 g. Löytäjä: A.
Bilund & L. Lehtinen v. 1989 pintapoiminta.
Sekoitteena asbestia. Koristeluna epämääräisiä
soikeita painanteita.
ENONKOSKI [4] Simanala Kotkuinniemi a.
- KM 24910 : 3 PII-ISKOS, 2.2 g. Löytäjä: A. Bilund & L.
Lehtinen v. 1989 pintapoiminta. Harmaata,
pinta hapettunut. Yksi reuna lohkottu.
ENONKOSKI [4] Simanala Kotkuinniemi a.

- KM 24910 : 4 KVARTSI-ISKOKSIA, 6 kpl, 17.6 g. Löytäjä: A. Bilund & L. Lehtinen v. 1989 pintapoiminta. ENONKOSKI [4] Simanala Kotkuinniemi a.
- KM 24911 : 1 SAVIASTIANPALOJA, 42 kpl, 102.2 g. Löytäjä: A. Bilund & L. Lehtinen v. 1989 pintapoiminta. Sekoitteena kivimurskaa ja niukasti asbestia. Koristeluna kuoppia ja heikkoja kampaleimapainteita. Joukossa reunapala. ENONKOSKI [5] Simanala Kotkuinniemi b.
- KM 24911 : 2 KVARTSI-ISKOS, 0.2 g. Löytäjä: A. Bilund & L. Lehtinen v. 1989 pintapoiminta. ENONKOSKI [5] Simanala Kotkuinniemi b.
- KM 24912 : 1 SAVIASTIANPALA, 0.1 g. Löytäjä: A. Bilund & L. Lehtinen v. 1989 pintapoiminta . Siru. Sekoitteena asbestia. ENONKOSKI [8] Parkumäki Pöytälahti a.
- KM 24912 : 2 KVARTSI-ISKOKSIA, 7 kpl, 23.2 g. Löytäjä: A. Bilund & L. Lehtinen v. 1989 pintapoiminta . ENONKOSKI [8] Parkumäki Pöytälahti a.
- KM 24913 : 0 KVARTSI-ISKOKSIA, 3 kpl, 12.7 g. Löytäjä: A. Bilund & L. Lehtinen v. 1989 pintapoiminta . ENONKOSKI [9] Ihamaniemi Pöytälahti b.
- KM 26659 : 1 RAUTANEULA, 25.0 g. Diar. 9.10. 1991. Löytäjä: Timo Sepänmaa v. 1991 koekuopasta. Silmukkapäinen. Nelikulmaista rautavarrasta. Varsi kierretty. ENONKOSKI [14] Simanala Pitkälähti.
- KM 26659 : 2 SAVIASTIANPALOJA, 4 kpl, 27.3 g. Diar. 9.10. 1991. Löytäjä: Timo Sepänmaa v. 1991 koekuopasta. Sekoitteena kivimurskaa. Ei koristelua. Tyypiltään nuoremman rautakauden keramiikkaa. ENONKOSKI [14] Simanala Pitkälähti.
- KM 26660 : 0 SAVIASTIANPALOJA, 2 kpl, 13.3 g. Diar. 9.10. 1991. Löytäjä: Timo Sepänmaa v. 1991 koekuopasta. Sekoitteena asbestia. Koristeluna lyhyitä viistoja painanteita. ENONKOSKI [13] Simanala Sammallahti.
- KM 26661 : 1 SAVIASTIANPALOJA, 0.5 g. Diar. 9.10. 1991. Löytäjä: T. Sepänmaa v. 1991 pintapoiminta. Rapautunut kappele. Sekoitteena asbestia. Ei koristelua. ENONKOSKI [4] Simanala Kotkuinniemi a.
- KM 26661 : 2 KVARTSI-ISKOKSIA, 2 kpl, 2.3 g. Diar. 9.10. 1991. Löytäjä: T. Sepänmaa v. 1991 pintapoiminta. ENONKOSKI [4] Simanala Kotkuinniemi a.

- KM 26661 : 3 PALANUTTA LUUTA, 29 kpl, 6.0 g. Diar. 9.10. 1991. Löytäjä: T. Sepänmaa v. 1991 pintapoiminta. ENONKOSKI [4] Simanala Kotkuinniemi a.
- KM 26662 : 0 SAVIASTIANPALOJA, 1.0 g. Diar. 9.10. 1991. Löytäjä: T. Sepänmaa v. 1991 pintapoiminta. Sekoitteena hiekkaa. Koristeluna rengasleimapainanteita. ENONKOSKI [5] Simanala Kotkuinniemi b.
- KM 26663 : 1 SAVIASTIANPALA, 0.3 g. Diar. 9.10. 1991. Löytäjä: Timo Sepänmaa v. 1991 koekuopasta. Siru. Sekoitteena asbestia. Ei koristelua. ENONKOSKI [11] Simanala Kotkuinniemi d.
- KM 26663 : 2 KVARTSI-ISKOS, 0.4 g. Diar. 9.10. 1991. Löytäjä: Timo Sepänmaa v. 1991 koekuopasta. ENONKOSKI [11] Simanala Kotkuinniemi d.
- KM 26664 : 1 SAVIASTIANPALOJA, 3 kpl, 11.9 g. Diar. 9.10. 1991. Löytäjä: Timo Sepänmaa v. 1991 koekuopasta. Rapautuneita. Sekoitteena hiekkaa. Koristeluna kampaleimapainannetta. ENONKOSKI [12] Simanala Kotkuinniemi e.
- KM 26664 : 2 PII-ISKOS, 0.9 g. Diar. 9.10. 1991. Löytäjä: Timo Sepänmaa v. 1991 koekuopasta. Vaaleanharmaata, ruskeaan vivahtavaa piitä. ENONKOSKI [12] Simanala Kotkuinniemi e.
- KM 26664 : 3 KVARTSI-ISKOS, 4.5 g. Diar. 9.10. 1991. Löytäjä: Timo Sepänmaa v. 1991 koekuopasta. ENONKOSKI [12] Simanala Kotkuinniemi e.
- KM 26665 : 0 KVARTSI-ISKOS, 1.4 g. Diar. 9.10. 1991. Löytäjä: Timo Sepänmaa v. 1991 pintapoiminta. ENONKOSKI [16] Simanala Kotkuinniemi f.
- KM 27245 : 1 SAVIASTIAN REUNAPALOJA, 2 kpl, 4.7 g. Diar. 25.09. 1992. Löytäjä: Antti Bilund v. 1992 tien pinnalta. Reuna oheneva, pyöristetty. Runsaasti hienoa kiillepitoista hiekkaa (tekee pinnan hiekkaisen näköiseksi). Haurasta, palat rapautuneita. Pinta kellanruskea-harmaa, sisus mustanharmaa. ENONKOSKI [21] Simanala Kotkuinniemi g.
- KM 27245 : 2 SAVIASTIANPALOJA, 3 kpl, 2.6 g. Diar. 25.09. 1992. Löytäjä: Antti Bilund v. 1992 tien pinnalta. Kuten 27245:1. ENONKOSKI [21] Simanala Kotkuinniemi g.
- KM 27245 : 3 PALANUTTA LUUTA, 9 kpl, 3.4 g. Diar. 25.09. 1992. Löytäjä: Antti Bilund v. 1992 tien pinnalta. ENONKOSKI [21] Simanala Kotkuinniemi g.

- KM 27245 : 4 KVARTSI-ISKOKSIA, 4 kpl, 12.5 g. Diar.
25.09. 1992. Löytäjä: Antti Bilund v. 1992 tien
pinnalta. Laadultaan vaihtelevaa kvartssia.
ENONKOSKI [21] Simanala Kotkuinniemi g.
- KM 27245 : 5 SAVIASTIANPALOJA, 2 kpl, 28.2 g. Diar.
25.09. 1992. Löytäjä: Antti Bilund, Leena
Lehtinen, Timo Sepänmaa v. 1992 kesämökkiä
varten kaivetusta leikkauksesta.
Tyypillistä kampakeramiikkaa. Koristeluna kaksi
kampaleimavyöhykettä, joiden välissä
syvempiä, kulmikkaita pikkupainanteita.
Sekoitteena karkeaa hiekkaa. Ruskeaa,
tasaisesti poltettua.
ENONKOSKI [21] Simanala Kotkuinniemi g.
- KM 27245 : 6 SAVIASTIAN REUNAPALA, 2.7 g. Diar. 25.09.
1992. Löytäjä: Antti Bilund, Leena Lehtinen,
Timo Sepänmaa v. 1992 kesämökkiä varten
kaivetusta leikkauksesta.
Ilmeisesti kampakeramiikkaa. Reuna tasainen
kulmista vähän pyöristetty. Reunan alla
matala painannevyö, näyttää kierrenuora-
painanteelta, alla kuopparivi. Keskikarkeaa
hiekkaa. Ruskeaa.
ENONKOSKI [21] Simanala Kotkuinniemi g.
- KM 27245 : 7 SAVIASTIANPALA, 5.1 g. Diar. 25.09. 1992.
Löytäjä: Antti Bilund, Leena Lehtinen, Timo
Sepänmaa v. 1992 kesämökkiä varten kaivetusta
leikkauksesta.
Kampakeramiikkaa. Koristeena kuoppia ja
painanteita, joista näkyy vain päätä, ehkä
kampaleimoja. Vähän keskikarkeaa hiekkaa.
Harmaanruskeaa, tasaisesti poltettua.
ENONKOSKI [21] Simanala Kotkuinniemi g.
- KM 27245 : 8 SAVIASTIAN REUNAPALA, 9.8 g. Diar. 25.09.
1992. Löytäjä: Antti Bilund, Leena Lehtinen,
Timo Sepänmaa v. 1992 kesämökkiä varten
kaivetusta leikkauksesta.
Reuna hieman paksunava, kulmat pyöristetty,
Reunan yläpinta sisään päin kalteva.
Koristeeton. Sekoitteena vähän hienoa-keski-
karkeaa asbestia. Sileäpintaista, kovaa,
tiivistä. Ruskeaa.
ENONKOSKI [21] Simanala Kotkuinniemi g.
- KM 27245 : 9 SAVIASTIANPALA, 10.4 g. Diar. 25.09. 1992.
Löytäjä: Antti Bilund, Leena Lehtinen, Timo
Sepänmaa v. 1992 kesämökkiä varten kaivetusta
leikkauksesta.
Kuten 27245:8. Ehkä enemmän ja karkeampaa
asbestia. Ulkopinnalla tumman punaruskeita
laikkuja.
ENONKOSKI [21] Simanala Kotkuinniemi g.

- KM 27245 : 10 SAVIASTIANPALOJA, 4 kpl, 8.9 g. Diar. 25.09. 1992. Löytäjä: Antti Bilund, Leena Lehtinen, Timo Sepänmaa v. 1992 kesämökkiä varten kaivetusta leikkauksesta. Koristeena jonkin verran pyöreitä suppilomaisia kuoppia. Kohtalaisesti hienoa asbestia. Kovaa, tiivistä ja sileäpintaista. Ulkopinta punertavanruskea, sisäpinta vähän harmaampi. ENONKOSKI [21] Simanala Kotkuinniemi g.
- KM 27245 : 11 SAVIASTIANPALA, 0.6 g. Diar. 25.09. 1992. Löytäjä: Antti Bilund, Leena Lehtinen, Timo Sepänmaa v. 1992 kesämökkiä varten kaivetusta leikkauksesta. Pieni pala, jossa näkyy vain yksi pinta. Pinnalla yhdensuuntaisia, matalia kohokuoppia noin 2 mm välein. Hienoa asbestia. Ruskeanharmaata. ENONKOSKI [21] Simanala Kotkuinniemi g.
- KM 27245 : 12 SAVIASTIANPALA, 2.7 g. Diar. 25.09. 1992. Löytäjä: Antti Bilund, Leena Lehtinen, Timo Sepänmaa v. 1992 kesämökkiä varten kaivetusta leikkauksesta. Pinta hyvin karkea, epätasaisuudet näyttävät jossain määrin säännöllisiltä. Runsaasti karkeaa asbestia. Vaalean punaruskeaa, tasaisesti palanutta. ENONKOSKI [21] Simanala Kotkuinniemi g.
- KM 27245 : 13 KIVIESINEEN KATKELMA, 0.5 g. Diar. 25.09. 1992. Löytäjä: Antti Bilund, Leena Lehtinen, Timo Sepänmaa v. 1992 kesämökkiä varten kaivetusta leikkauksesta. Mustanruskeaa, hienorakeista kivilajia. Yksi pinta hiottu. Toisella pinnalla (alkuperäisen esineen sisällä) näkyy iskukohta ja lohkeamisjäljet (kiven uusiokäyttöä?). ENONKOSKI [21] Simanala Kotkuinniemi g.
- KM 27245 : 14 KVARTSI-ISKOKSIA, 2 kpl, 4.3 g. Diar. 25.09. 1992. Löytäjä: Antti Bilund, Leena Lehtinen, Timo Sepänmaa v. 1992 kesämökkiä varten kaivetusta leikkauksesta. Toinen hyvänlaatuista, toinen pienirakeista kvartssia. ENONKOSKI [21] Simanala Kotkuinniemi g.
- KM 27246 : 1 SAVIASTIANPALA, 2.1 g. Diar. 25.09. 1992. Löytäjä: Antti Bilund v. 1992 kuoritulta maanpinnalta hiekkakuopan reunalta. Vain sisäpintaa. Hienoa punaruskeaa asbestia ja hienoa hiekkää. Pinta tasainen, mutta karhea hiekkaisen näköinen. Harmahtavan ruskeaa, sisältä harmaampaa. ENONKOSKI [20] Simanala Surmajoki.
- KM 27246 : 2 SAVIASTIANPALA, 0.4 g. Diar. 25.09. 1992. Löytäjä: Antti Bilund v. 1992 kuoritulta maanpinnalta hiekkakuopan reunalta. Pieni

muru. Paljon karkeaa asbestia. Kellanharmaata, haurasta.
ENONKOSKI [20] Simanala Surmajoki.

- KM 27246 : 3 PALANUT LUU, 0.2 g. Diar. 25.09. 1992.
Löytäjä: Antti Bilund v. 1992 kuoritulta maanpinnalta hiekkakuopan reunalta.
ENONKOSKI [20] Simanala Surmajoki.
- KM 27246 : 4 KVARTSI-ISKOKSIA, 4 kpl, 6.8 g. Diar. 25.09. 1992. Löytäjä: Antti Bilund v. 1992 kuoritulta maanpinnalta hiekkakuopan reunalta.
Hyvänlaatuista kvartssia, pari lastumaista, yhdessä sivukiveä.
ENONKOSKI [20] Simanala Surmajoki.
- KM 27246 : 5 PALANUTTA LUUTA, 3 kpl, 1.0 g. Diar. 25.09. 1992. Löytäjä: Antti Bilund v. 1992 kuoritulta maanpinnalta hiekkakuopan reunalta.
ENONKOSKI [20] Simanala Surmajoki.
- KM 27247 : 1 SAVIASTIANPALOJA, 9 kpl, 48.8 g. Diar. 25.09. 1992. Löytäjä: Antti Bilund v. 1992 ojan seinämästä.
Tyypillistä kampakeramiikkaa. Osassa ehkä koristeluna kärjellään seisovia, kampaleimoista muodostettuja suunnikkaita, kuten läh. Hyypiänniemen asp. (KM 18010:1-3,7).
Karkeaa hiekkää.
ENONKOSKI [24] Simanala Emännänniemi.
- KM 27247 : 2 SAVIASTIANPALA, 2.4 g. Diar. 25.09. 1992. Löytäjä: Antti Bilund v. 1992 ojan seinämästä.
Asbestikeramiikkaa. Koristeeton. Jonkin verran keskikarkeaa asbestia. Kovaa, tiivistä ja sileäpintaista. Ulkopinta punaruskea sisäpinta harmaanruskea.
ENONKOSKI [24] Simanala Emännänniemi.
- KM 27247 : 3 SAVIASTIANPALA, 0.3 g. Diar. 25.09. 1992. Löytäjä: Antti Bilund v. 1992 ojan seinämästä.
Asbestikeramiikkaa. Pieni muru. Sekoitteena runsaasti karkeaa asbestia.
ENONKOSKI [24] Simanala Emännänniemi.
- KM 27247 : 4 SAVIASTIANPALA, 2.0 g. Diar. 25.09. 1992. Löytäjä: Antti Bilund v. 1992 koekuopasta.
Kampakeramiikkaa. Sekoitteena vähän keskikarkeaa hiekkää.
ENONKOSKI [24] Simanala Emännänniemi.
- KM 27247 : 5 SAVIASTIANPALOJA, 4 kpl, 13.2 g. Diar. 25.09. 1992. Löytäjä: Antti Bilund ja Earthwatchin työntekijät v. 1992 koekuopasta.
Kampakeramiikkaa. Pieniä. Koristeena kuoppia ja kampaleimoja. Sekoitteena karkeaa hiekkää.
ENONKOSKI [24] Simanala Emännänniemi.

- KM 27247 : 6 PII-ISKOKSIA, 2 kpl, 1.8 g. Diar. 25.09. 1992. Löytäjä: Antti Bilund v. 1992 ojan seinämästä. Huonolaatuista, harmahtavaa piitä. ENONKOSKI [24] Simanala Emännänniemi.
- KM 27247 : 7 PALANUT LUU, 0.1 g. Diar. 25.09. 1992. Löytäjä: Antti Bilund ja Earthwatchin työntekijät v. 1992 koekuopasta. Pieni siru. ENONKOSKI [24] Simanala Emännänniemi.
- KM 27248 : 1 KVARTSIESINE, 26.9 g, mitat: 49 x 34 x 20 mm. Diar. 25.09. 1992. Löytäjä: Antti Bilund v. 1992 pellolta pintapoimintana. Litteähkö kvartsinkappale, jonka terävään kiilamaiseen särmään on tehty suora, 16 mm pituinen terä. Rakeista, valkeaa, paikoin punertavaa kvartssia. Mukana vähän sivukiveä. ENONKOSKI [35] Hanhijärvi Koivula b.
- KM 27248 : 2 KVARTSI-ISKOKSIA, 6 kpl, 32.1 g. Diar. 25.09. 1992. Löytäjä: Antti Bilund v. 1990 pellolta pintapoimintana. Kohtalaisen hyvälaatuista valkeaa kvartssia. Joukossa läpinäkyvä savukvartsin kappale, jossa näyttää olevan runsaasti työstöjälkiä. ENONKOSKI [35] Hanhijärvi Koivula b.
- KM 27249 : 0 SAVIASTIANPALOJA, 4 kpl, 49.9 g. Diar. 25.09. 1992. Löytäjä: Antti Bilund v. 1992 hiekkakuopan seinämästä. Kampakeramiikkaa, ilmeisesti Ka II 2. Koristeena kuoppia ja pitkiä kapeita kampaleimoja. Runsaasti tyhjää pintaa. Karkeaa hiekkää. Kellanruskeaa-punaruskeaa. Tiivistä. ENONKOSKI [27] Ihamaniemi Kaarteenlahti.
- KM 27250 : 1 SAVIASTIANPALA, 1.5 g. Diar. 25.09. 1992. Löytäjä: Antti Bilund v. 1992 kesämökin vihannespenkistä poistetusta hiekasta. Ilmeisesti kampakeramiikkaa. Pieni ja rapautunut. Ehkä pieni alue alkuperäistä pintaa, jossa pieniä pyöreitä painanteita. Runsaasti keskikarkeaa hiekkää. Tumman punaruskeaa- kellanrusk. ENONKOSKI [34] Ihamaniemi Käkölampi a.
- KM 27250 : 2 PALANUTTA LUUTA, 9 kpl, 0.2 g. Diar. 25.09. 1992. Löytäjä: Antti Bilund v. 1992 kesämökin vihannespenkistä poistetusta hiekasta. Hyvin pieniä siruja. ENONKOSKI [34] Ihamaniemi Käkölampi a.
- KM 27250 : 3 KVARTSI-ISKOKSIA, 4 kpl, 5.5 g. Diar. 25.09. 1992. Löytäjä: Antti Bilund v. 1992 kesämökin vihannespenkistä poistetusta hiekasta. Kohtalaisen hyvälaatuista kvartssia. ENONKOSKI [34] Ihamaniemi Käkölampi a.

- KM 27251 : 1 SAVIASTIANPALA. Diar. 25.09. 1992. Löytäjä: Antti Bilund v. 1992 hiekkatien pinnalta. Asbestikeramiikkaa. Hyvin pieni muru. ENONKOSKI [22] Pirttimäki Käkötaipale.
- KM 27251 : 2 SAVIASTIANPALA, 0.2 g. Diar. 25.09. 1992. Löytäjä: Antti Bilund v. 1992 hiekkatien pinnalta. Pieni muru. Sekoitteena keskikarkeaa hiekkää. ENONKOSKI [22] Pirttimäki Käkötaipale.
- KM 27251 : 3 PALANUT LUU, 0.2 g. Diar. 25.09. 1992. Löytäjä: Antti Bilund v. 1992 hiekkatien pinnalta. Pieni muru. ENONKOSKI [22] Pirttimäki Käkötaipale.
- KM 27251 : 4 KVARTSI-ISKOKSIA, 10 kpl, 32.4 g. Diar. 25.09. 1992. Löytäjä: Antti Bilund v. 1992 hiekkatien pinnalta. Erilaista rakeista, melko huonolaatuista kvartssia. ENONKOSKI [22] Pirttimäki Käkötaipale.
- KM 27251 : 5 ASBESTIA, 2 kpl, 2.9 g. Diar. 25.09. 1992. Löytäjä: Antti Bilund v. 1992 koekuopasta. Alunperin yksi pala, joka murtui löydettyäessä. ENONKOSKI [22] Pirttimäki Käkötaipale.
- KM 27252 : 1 KVARTSIESINE, 11.8 g, mitat: 52 x 35 x 10 mm. Diar. 25.09. 1992. Löytäjä: Antti Bilund v. 1992 koekuopasta. Litteä, pitkulainen iskos, joka on katkaistu niin, että päähän on muodostunut 19 mm pituinen suora terä. Terää muotoiltu muutamalla iskulla (ei vars. retusointia). Rakeista kvartssia. ENONKOSKI [23] Pirttimäki Kierinniemi.
- KM 27252 : 2 KVARTSI-ISKOKSIA, 2 kpl, 4.1 g. Diar. 25.09. 1992. Löytäjä: Antti Bilund v. 1992 koekuopasta. Melko huonolaatuista kvartssia. ENONKOSKI [23] Pirttimäki Kierinniemi.
- KM 27253 : 1 KVARTSIKAAVIN, 4.7 g, mitat: 25 x 19 x 17 mm. Diar. 25.09. 1992. Löytäjä: Antti Bilund ja Earthwatchin työntekijät v. 1992 koekuopasta. Levymäinen, toisella pitkällä sivulla huolellisesti retusoitu, suora, hieman aaltoileva terä, pituus 25 mm. Hyvälaatuista kvartssia. ENONKOSKI [32] Ihamaniemi Ruunaniemensalo.
- KM 27253 : 2 KVARTSI-ISKOS, 10.4 g. Diar. 25.09. 1992. Löytäjä: Antti Bilund ja Earthwatchin työntekijät v. 1992 koekuopasta. Ehkä esineen teelmä, kolme särmää isketty tylpiksi. Hyvälaatuista kvartssia. ENONKOSKI [32] Ihamaniemi Ruunaniemensalo.

- KM 27253 : 3 KVARTSI-ISKOKSIA, 4 kpl, 2.1 g. Diar. 25.09. 1992. Löytäjä: Antti Bilund ja Earthwatchin työntekijät v. 1992 koekuopasta. Pieniä. ENONKOSKI [32] Ihamaniemi Ruunaniemensalo.
- KM 27253 : 4 KVARTSI-ISKOS, 14.4 g. Diar. 25.09. 1992. Löytäjä: Antti Bilund ja Earthwatchin työntekijät v. 1992 koekuopasta. Melko rakeista kvartssia. ENONKOSKI [32] Ihamaniemi Ruunaniemensalo.
- KM 27253 : 5 KVARTSI-ISKOS, 3.5 g. Diar. 25.09. 1992. Löytäjä: Antti Bilund ja Earthwatchin työntekijät v. 1992 koekuopasta. Lastumainen. Hyvälaatuista kvartssia. ENONKOSKI [32] Ihamaniemi Ruunaniemensalo.
- KM 27253 : 6 KVARTSI-ISKOS, 8.3 g. Diar. 25.09. 1992. Löytäjä: Antti Bilund ja Earthwatchin työntekijät v. 1992 koekuopasta. Vaalean harmaata, rakeista kvartssia. ENONKOSKI [32] Ihamaniemi Ruunaniemensalo.
- KM 27254 : 0 SAVIASTIANPALA, 1.9 g. Diar. 25.09. 1992. Löytäjä: A. Bilund, L. Lehtinen ja Earthwatch v. 1992 koekuopasta. Asbestikeramiikkaa. Koristamatonta. Jonkin verran hienoa-keskikarkeaa asbestia. Kovaa, tiivistä ja sileäpintaista. Punertavan ruskeaa. ENONKOSKI [31] Ihamaniemi Ruutanlampi.
- KM 27255 : 0 PIIKAAVIN, 6.8 g, mitat: 30 x 24 x 8 mm. Diar. 25.09. 1992. Löytäjä: Antti Bilund v. 1992 koekuopasta. Levymäinen, soikea, terä kaareva, peukalonpään muotoinen. Hyvälaatuista kellanruskeaa piitä, toisella lappeella ohut kerros mustaa sivukiveä. ENONKOSKI [33] Ihamaniemi Heposaari.
- KM 27256 : 0 KVARTSI-ISKOS, 9.2 g. Diar. 25.09. 1992. Löytäjä: Antti Bilund v. 1992 maanpinnalle nostetun kannon juurien välistä. Rakeista, mutta melko hyvälaatuista kvartssia. ENONKOSKI [36] Ihamaniemi Itälahti.
- KM 27257 : 0 KVARTSI-ISKOKSIA, 3 kpl, 1.8 g. Diar. 25.09. 1992. Löytäjä: Antti Bilund v. 1990 metsätraktorin jäljistä. Pieniä. ENONKOSKI [37] Kolkontaipale Kolveenlahti.
- KM 27259 : 0 PII-ISKOS, 0.1 g. Diar. 25.09. 1992. Löytäjä: A. Bilund v. 1992 rikkoutuneelta maanpinnalta traktorin jäljistä. Pieni. Hyvänlaatuista tummaa, violetin harmaata piitä. ENONKOSKI [6] Hanhijärvi Koivula.

- KM 27260 : 1 SAVIASTIAN REUNAPALA, 37.1 g. Diar. 25.09. 1992. Löytäjä: A. Bilund, L. Lehtinen ja T. Sepänmaa v. 1992 pintapoimintana laikutetulta alueelta.
Asbestikeramiikkaa. Reuna levennetty (Jysmän tyyppiä). Koristeluna reunan kulmasta alaviistoon piirrettyjen rinnakkaisten viivojen ryhmiä. Runsaasti asbestia. Pahasti rapautunut.
ENONKOSKI [8] Parkumäki Pöytälahti a.
- KM 27260 : 2 SAVIASTIANPALOJA, 14 kpl, 23.5 g. Diar. 25.09. 1992. Löytäjä: A. Bilund, L. Lehtinen ja T. Sepänmaa v. 1992 pintapoiminta laikutetulta alueelta.
Asbestikeramiikkaa. Ilmeisesti samasta koristamattomasta, tasapohjaisesta, pienestä astiasta. Reuna ulospäin käännetty. Runsaasti karkeaa asbestia. Osittain pahasti rapautunutta.
ENONKOSKI [8] Parkumäki Pöytälahti a.
- KM 27260 : 3 SAVIASTIANPALA, 1.1 g. Diar. 25.09. 1992. Löytäjä: A. Bilund, L. Lehtinen ja T. Sepänmaa v. 1992 pintapoiminta laikutetulta alueelta.
Sileä pintaista (vain sisäpintaa). Sekoitteena hienoa hiekkaa ja vähän hienoa asbestia. Kovan ja tiiviin tuntuista.
ENONKOSKI [8] Parkumäki Pöytälahti a.
- KM 27260 : 4 SAVIASTIANPALOJA, 3 kpl. Diar. 25.09. 1992. Löytäjä: A. Bilund, L. Lehtinen ja T. Sepänmaa v. 1992 pintapoiminta laikutetulta alueelta.
Koristeena pitkiä, kapeita, matalia, yhdensuuntaisia kampaleimoja. Paloissa ei näy mitään sekoitetta, saviaines on hyvin huokoista, pinnoilla suuria syöpymiä. Heikosti poltettua.
ENONKOSKI [8] Parkumäki Pöytälahti a.
- KM 27260 : 5 SAVIASTIANPALOJA, 6 kpl, 5.1 g. Diar. 25.09. 1992. Löytäjä: A. Bilund, L. Lehtinen ja T. Sepänmaa v. 1992 pintapoiminta laikutetulta alueelta.
Asbestikeramiikkaa. Koristeettomia. Runsaasti keskikarkeaa asbestia ja vähän keskikarkeaa hiekkaa. Melko kovan ja tiiviin tuntuista, punaruskeaa-harmaata.
ENONKOSKI [8] Parkumäki Pöytälahti a.
- KM 27260 : 6 SAVIASTIANPALOJA, 23 kpl, 38.8 g. Diar. 25.09. 1992. Löytäjä: A. Bilund, L. Lehtinen ja T. Sepänmaa v. 1992 pintapoiminta laikutetulta alueelta.
Asbestikeramiikkaa. Koristeetonta, karkeaa. Hyvin paljon erittäin karkeaa asbestia ja vähän erittäin karkeaa hiekkaa. Tumman punaista, haurasta.
ENONKOSKI [8] Parkumäki Pöytälahti a.

- KM 27260 : 7 SAVIASTIANPALOJA, 2 kpl, 5.7 g. Diar.
25.09. 1992. Löytäjä: A. Bilund, L. Lehtinen ja
T. Sepänmaa v. 1992 pintapoiminta laikutetulta
alueelta.
Asbestikeramiikkaa. Koristeena heikkoja
kampaleimoja. Jonkin verran keskikarkeaa
asbestia ja vähän hiekkää. Punertavan ruskeaa
-harmaan ruskeaa, tasaisesti poltettua.
ENONKOSKI [8] Parkumäki Pöytälahti a.
- KM 27260 : 8 SAVIASTIANPALOJA, 3 kpl, 3.3 g. Diar.
25.09. 1992. Löytäjä: A. Bilund, L. Lehtinen ja
T. Sepänmaa v. 1992 pintapoiminta laikutetulta
alueelta.
Asbestikeramiikkaa. Koristeetonta. Jonkin
verran keskikarkeaa-karkeaa asbestia ja vähän
keskikarkeaa hiekkää. Ruskeaa.
ENONKOSKI [8] Parkumäki Pöytälahti a.
- KM 27260 : 9 SAVIASTIANPALOJA, 3 kpl, 2.7 g. Diar.
25.09. 1992. Löytäjä: A. Bilund, L. Lehtinen ja
T. Sepänmaa v. 1992 pintapoiminta laikutetulta
alueelta.
Asbestikeramiikkaa. Koristeetonta. Jonkin
verran hienoa-keskikarkeaa asbestia.
Sileäpintaista, kovaa ja tiiviin tuntuista.
Tumman punaista, tasaisesti poltettua.
ENONKOSKI [8] Parkumäki Pöytälahti a.
- KM 27260 : 10 SAVIASTIANPALA, 0.9 g. Diar. 25.09. 1992.
Löytäjä: A. Bilund, L. Lehtinen ja T. Sepänmaa
v. 1992 pintapoiminta laikutetulta alueelta.
Pieni. Sekoitteena vähän hienoa asbestia ja
hienoa hiekkää.
ENONKOSKI [8] Parkumäki Pöytälahti a.
- KM 27260 : 11 SAVIASTIANPALOJA, 3 kpl, 7.6 g. Diar.
25.09. 1992. Löytäjä: A. Bilund, L. Lehtinen ja
T. Sepänmaa v. 1992 pintapoiminta laikutetulta
alueelta.
Pieniä, kuluneita. Sekoitteena karkeaa hiekkää.
Paloissa on runsaasti pieniä kaasukuplia.
Yhdessä palassa ne keskittyvät toisen pinnan
lähelle, joka vaikuttaa siten hohkaiselta.
ENONKOSKI [8] Parkumäki Pöytälahti a.
- KM 27260 : 12 SAVIASTIANPALA, 0.6 g. Diar. 25.09. 1992.
Löytäjä: A. Bilund, L. Lehtinen ja T. Sepänmaa
v. 1992 pintapoiminta laikutetulta alueelta.
Litteä pala, yksi sileä pinta, jolla on
yhdensuuntaisia, kapeita kohojuovia. Vähän
hienoa hiekkää. Hyvin voimakkaasti poltettu,
tiilimäinen. Vertaa KM 27260:13.
ENONKOSKI [8] Parkumäki Pöytälahti a.
- KM 27260 : 13 SAVIASTIANPALOJA, 14 kpl, 3.3 g. Diar.

25.09. 1992. Löytäjä: A. Bilund, L. Lehtinen ja T. Sepänmaa v. 1992 pintapoiminta laikutetulta alueelta.

Kaikki palat litteitä, n 2 mm paksuisia. Useissa yksi sileä pinta, jolla kohokuovia 1-2 mm välein. Ei sekoitetta. Vaalean ruskeanharmaita, heikosti poltettuja. Vert. 27260:12, 27245:11.

ENONKOSKI [8] Parkumäki Pöytälahti a.

KM 27260 : 14 PALANUTTA SAVEA, 2 kpl, 1.7 g. Diar. 25.09. 1992. Löytäjä: A. Bilund, L. Lehtinen ja T. Sepänmaa v. 1992 pintapoiminta laikutetulta alueelta. Pyöreäksi kulunutta. Sekoitteena hiukan hiekkaa. ENONKOSKI [8] Parkumäki Pöytälahti a.

KM 27260 : 15 PII-ISKOKSIA, 8 kpl, 2.3 g. Diar. 25.09. 1992. Löytäjä: A. Bilund, L. Lehtinen ja T. Sepänmaa v. 1992 pintapoiminta laikutetulta alueelta. Pieniä. Heikkolaatuista vaalean harmaata, kellertävää ja tumman punaista piitä, jotkut palat lähinnä sivukiveä. ENONKOSKI [8] Parkumäki Pöytälahti a.

KM 27260 : 16 KARSTAMAISTA AINETTA, 0.2 g. Diar. 25.09. 1992. Löytäjä: A. Bilund, L. Lehtinen ja T. Sepänmaa v. 1992 pintapoiminta laikutetulta alueelta. Mustaa, hyvin kevyttä. Rakenteeltaan "vaahtomaista", täynnä kaasukuplia, hyvin haurasta. ENONKOSKI [8] Parkumäki Pöytälahti a.

KM 27260 : 17 TUNNISTAMATONTA AINETTA, 3 kpl, 0.1 g. Diar. 25.09. 1992. Löytäjä: A. Bilund, L. Lehtinen ja T. Sepänmaa v. 1992 pintapoiminta laikutetulta alueelta. Alunperin yksi, n 1 cm² suuruinen levymäinen, alle 1 mm paksuinen pala. Pinnat sileät kellertävän valkoiset, murtopinta valkea. Toisella pinnalla rosainen lisäke. Muistuttaa läh. luuta. ENONKOSKI [8] Parkumäki Pöytälahti a.

KM 27260 : 18 KIVEN KAPPALE, 3.0 g. Diar. 25.09. 1992. Löytäjä: A. Bilund, L. Lehtinen ja T. Sepänmaa v. 1992 pintapoiminta laikutetulta alueelta. Ei vaikuta paikalliselta kivilajilta. Vaalean harmaata, hienorakeista, pehmeää. Ehkä piin sivukivenä esiintyvää kalkkikiveä. ENONKOSKI [8] Parkumäki Pöytälahti a.

KM 27261 : 1 SAVIASTIANPALA, 2.8 g. Diar. 25.09. 1992.

Löytäjä: A. Bilund v. 1992 tien leikkauksesta. Sekoitteena vihreää sälöistä kiveä (ei ilmeisesti asbestia, ei kuituista). Sekoite on karkeaa ja erottuu hyvin keramiikan pinnoilla. Ulkopinta tumman punainen, sisäpinta harmaa.

ENONKOSKI [9] Ihamaniemi Pöytälahti b.

KM 27261 : 2 SAVIASTIANPALA, 0.2 g. Diar. 25.09. 1992. Löytäjä: A. Bilund v. 1992 tien leikkauksesta. Asbestikeramiikkaa. Pieni muru. ENONKOSKI [9] Ihamaniemi Pöytälahti b.

KM 27261 : 3 PALANUTTA LUUTA, 2 kpl, 0.2 g. Diar. 25.09. 1992. Löytäjä: A. Bilund v. 1992 tien leikkauksesta. ENONKOSKI [9] Ihamaniemi Pöytälahti b.

KM 27262 : 0 PALANUTTA LUUTA, 3 kpl, 0.4 g. Diar. 25.09. 1992. Löytäjä: A. Bilund v. 1992 ojan seinämästä. ENONKOSKI [13] Simanala Sammallahti.

KM 27263 : 0 ASBESTIA, 2 kpl, 6.5 g. Diar. 25.09. 1992. Löytäjä: A. Bilund v. 1992 hiekkakuopan seinämästä. ENONKOSKI [4] Simanala Kotkuinniemi a.


```

=====
Kunta: ENONKOSKI                      Kylä: Ihamaniemi
Nimi : Haukkalahdenvuori             Inv.nro: 2

Mj.tyyppi: kalliomaalaus              Luokka: 1
Ajoitus : kivi-pronssikautinen

Kartta: 4211 120907 Koordinaatit:      Tarkkuus: +- 0
      X: 6899 76   Y: 4443 97   Z: 83   Z2: 86 Ala: 0 m²

```

Kunto : (1=hyvä, 7=tuhottu) Uhanalaisuus: 1 (1=ei, 3=on)

Kaksi maalausaluetta 200 m:n matkalla. Hirvi- ja ihmiskuvia. Käkövedeen pistävän niemen kärjessä.

```

Tutkija: P. Sarvas                    tarkastus   kk/vv   0/1975
Tutkija: J.-P. Taavitsainen          tarkastus   kk/vv   0/1975
Tutkija: A.Bilund                    inventointi kk/vv   7/1992
Tutkija: L. Lehtinen                 inventointi kk/vv   7/1992
=====

```

Tila: Kähkölä , 046 406 0005 0002 (kunta kylä tila talo)

```

Omistaja : Arminen, Lea
Osoite   : Eskonkatu 3, 48770 KARHULA
Omistaja 2: Kauppinen, Marja-Leena
Osoite   : Ormajärventie 20, 16900 LAMMI
Omistaja 3: Nousiainen, Pekka
Osoite   : Haapatie 3, 58500 PUNKAHARJU
Omistaja 4: Nousiainen, Eeva-Liisa
Osoite   : Fredrikinkatu 77 A 11, 00100 HELSINKI
=====

```

Löytötietoja ei ole

Paikka sijaitsee Enonkosken kirkolta 12,1 km pohjoiseen, Käköveden ja Koloveden välisen salmen itärannalla Haukkavuoren lounais- ja eteläseinämissä.

Bilund 1992:

Haukkalahdenvuorella on kaksi kuvaryhmää, joiden koordinaatit ovat x = 6899 82, y = 4443 88, z = 85,7 ja x = 6899 71, y = 4444 06, z = 82,7. Läntisessä ryhmässä kuva-aiheina ovat ihmishahmot, hirvet ja kämmenkuviot, itäisemmän kuva-aiheet ovat epäselvempiä.

Maalauksista saa lisätietoa J.-P. Taavitsaisen tarkastuskertomuksesta vuodelta 1977 (Museovirasto, Esihistorian toimisto, topografian arkisto) ja artikkelista: Pekka Sarvas, J.-P. Taavitsainen, Käköveden kalliomaalaukset. Kotiseutu 1975. s. 133 -138.

(karttaliite 6)

```

=====
Kunta: ENONKOSKI                Kylä: Ihamaniemi
Nimi : Kurtinvuori              Inv.nro:      3

Mj.tyyppi: kalliomaalaus        Luokka: 1
Ajoitus  : kivi-pronssikautinen

Kartta: 4212 07   Koordinaatit:      Tarkkuus: +-   0
          X: 6893 52   Y: 4444 30   Z: 83   Z2: 0 Ala:      0 m²

Kunto :    (1=hyvä, 7=tuhottu)  Uhanalaisuus:    (1=ei, 3=on)

Hirvikuvio jyrkässä kallioseinämässä.
Kurtinvuoren etelään olevassa seinämässä.

Tutkija: P. Rauhala              tarkastus   kk/vv   0/1975
Tutkija: A. Bilund              inventointi kk/vv   7/1992
-----
Tila: Kurtti                    ,          046 406 0005 0002 (kunta kylä tila
Omistaja: Natunen, Yrjö
Osoite  : Rinnetie 12, 58175 ENONKOSKI
-----
Löytötietoja ei ole
-----

```

Paikka sijaitsee Enonkosken kirkolta 5,9 km pohjoiseen,
Hanhivirran pohjoisrannalla lossista 2,0 km länsilounaaseen.

Bilund 1992:

Maalaus sijaitsee Kurtinvuoren Enonveteen laskevalla jyrkällä ja
louhikkoisella etelärinteellä suuren siirtolohkareen alla
olevassa luolamaisessa syvennyksessä. Maalauksessa on hirveksi
tunnistettu aihe lohkareen alapinnassa, syvennyksen katossa.
Lisäksi kyseisen lohkareen järven puoleisella sivulla ja sen
alla olevassa lohkareessa on epämääräisiä väripintoja.

Maalauksen on löytänyt Pirjo Rauhala vuonna 1975. Lisätietoja
maalauksesta saa Rauhalan tarkastuskertomuksesta (Museovirasto,
Esihistorian toimisto, topografian arkisto) ja artikkelista:
Pirjo Rauhala, Enonkosken Kurtinniemen "luolamaalaus". Suomen
Museo 1976. s. 53 - 58.

(karttaliite 9)

```

=====
Kunta: ENONKOSKI                Kylä: Simanala
Nimi : Kotkuinniemi a          Inv.nro:      4

Mj.tyyppi: asuinpaikka        Luokka: 2
Ajoitus  : kivikautinen

Kartta: 4211 09   Koordinaatit:      Tarkkuus: +-      0
          X: 6880 98   Y: 4447 90   Z: 82   Z2: 85 Ala:      0 m²

```

Kunto : 2 (1=hyvä, 7=tuhottu) Uhanalaisuus: (1=ei, 3=on)

Asumuspainanteita. Löydöt koekuopasta ja leikkauksista.
Loivasti koilliseen viettävää hiekkakangasta.

```

-----
Tutkija: L. Lehtinen            tarkastus   kk/vv   8/1989
Tutkija: T. Sepänmaa          inventointi kk/vv   7/1991
Tutkija: A. Bilund            inventointi kk/vv   6/1992
-----

```

```

-----
Tila: Kautola                   , 046 420 0011 0031 (kunta kylä tila
talo)
Omistaja : Pesonen, Hanna Mirjam
Osoite   : Kotkuinniementie 13, 58170 Simanala
-----

```

Löydöt:

```

-----
KM      24910:1   SAVIASTIANPALOJA           11 kpl
KM      24910:2   SAVIASTIANPALOJA           8 kpl
KM      24910:3   PII-ISKOS                   1 kpl
KM      24910:4   KVARTSI-ISKOKSIA           6 kpl
KM      26661:1   SAVIASTIANPALOJA           1 kpl
KM      26661:2   KVARTSI-ISKOKSIA           2 kpl
KM      26661:3   PALANUTTA LUUTA            29 kpl
KM      27263:0   ASBESTIA                    2 kpl
-----

```

Paikka sijaitsee Enonkosken kirkolta 7,5 km kaakkoon, Saarijärveen pistävän Kotkuinniemen pohjoisosassa, niemen kärkeen johtavan tien varrella.

Sepänmaa 1991:

Paikka on melko tasaista mäntyä kasvavaa kangasta. Paikan on ilmoittanut opiskelija Antti Bilund Savonlinnan maakuntamuseoon vuonna 1989 ja Leena Lehtinen on tarkastanut paikan samana vuonna (ks. L. Lehtinen tarkastuskertomus vuodelta 1989). Lehtinen on tarkastuskertomuksessaan tulkinnut alueelta 300-400 m kaakkoon sijaitsevan löytökohdan kuuluvan samaan asuinpaikkaan (kohde 10). Vuoden 1991 inventoinnissa allekirjoittanut on rekisteröinyt paikat erillisinä kohteina.

Vuoden 1989 tarkastuslöydöt ovat Kotkuinniemen kärkeen johtavan tien pinnasta ja leikkauksista noin 150 m:n matkalta, vuoden 1991 tarkastuslöydöt on poimittu alueen eteläpuolella olevan hiekkakuopan pohjoisseinämästä noin 1,5 m matkalta.

Hiekkakuopan ja tien välisellä alueella heti tien eteläpuolella on ainakin kolme selvää asumuspainannetta. Tie ja hiekkakuoppa ovat osittain tuhonneet asuinpaikkaa, mutta ehjää maastoa on melko paljon jäljellä, arviolta noin 150 x 50 m:n alalla.

Bilund 1992:

Paikan todettiin olevan samassa kunnossa kuin 1989. Sepänmaan mainitseman hiekkakuopan pohjoisseinämästä otettiin talteen palanutta luuta ja asbestin kappaleita.

(karttaliite 12)

```

=====
Kunta: ENONKOSKI                      Kylä: Simanala
Nimi : Kotkuinniemi b                 Inv.nro:      5

Mj.tyyppi: asuinpaikka                Luokka: 2
Ajoitus  : kivikautinen

Kartta: 4211 09   Koordinaatit:      Tarkkuus: +-   0
          X: 6881 15   Y: 4447 76   Z: 82   Z2: 83 Ala:      0 m²

```

Kunto : 3 (1=hyvä, 7=tuhottu) Uhanalaisuus: 2 (1=ei, 3=on)

Löydöt kesämökin perustusten alueelta.
Tasaista hiekkakangasta, koillisessa törmä.

```

Tutkija: L. Lehtinen                   tarkastus   kk/vv   8/1989
Tutkija: T. Sepänmaa                  inventointi kk/vv   7/1991
Tutkija: A. Bilund                    inventointi kk/vv   6/1992
-----

```

Tila: Mäntylä , 046 420 0011 0020 (kunta kylä tila talo)

Omistaja : Tissari, Eija Leena Irene
Osoite : Kotkuinniementie 56, 58170 Simanala

Löydöt:

```

-----
KM      24911:1   SAVIASTIANPALOJA           42 kpl
KM      24911:2   KVARTSI-ISKOS              1 kpl
KM      26662:0   SAVIASTIANPALOJA           1 kpl
-----

```

Paikka sijaitsee Enonkosken kirkolta 7,5 km kaakkoon, Saarijärveen pistävän Kotkuinniemen pohjoisosassa, niemen kärkeen johtavan tien pohjoislaidalla.

Sepänmaa 1991:

Paikka on melko tasaisessa kangasmaastossa heikosti kohoava hiekkakumpare. Paikalle on alettu rakentaa kesämökin perustuksia, mutta työ on jäänyt kesken joitakin vuosia sitten. Paikan ilmoitti Savonlinnan maakuntamuseolle vuonna 1989 opiskelija Antti Bilund ja samana vuonna Leena Lehtinen tarkasti sen (ks. L. Lehtisen tarkastuskertomus v:lta 1989).

Vuoden 1991 inventoinnin yhteydessä paikka tarkastettiin. Perustusten vieressä olevan hiekkakasan pinnasta löytyi pala rengasleimakoristeista keramiikkaa, joka otettiin talteen, perustusten alueella oli muutamia palaneen luun siruja, mutta nämä jätettiin paikalleen.

Perustusten ja viereisen tien rakentaminen ovat suureksi osaksi tuhonneet asuinpaikan. Muuten ympäristö on koskematon. Asuinpaikan laajuus ei ole selvillä, mutta ainakin muutama kymmentä neliometriä ehjää aluetta lienee jäljellä. Mikäli kesämökin rakentamista jatketaan ovat kaivaukset tarpeen.

Bilund 1992:

Paikan todettiin olevan samassa tilassa kuin 1989.

(karttaliite 12)

Allekirjoittanut ilmoitti paikasta Savonlinnan maakuntamuseoon vuonna 1989 ja Leena Lehtinen tarkasti paikan silloin. Traktoritien pinta oli silloin rikkoutunut, mutta jokseenkin ympäröivän maanpinnan tasossa. Kesällä 1992 tien pinta oli rikkoutunut koko matkalta pellon laidasta jyrkän rinteeseen juurelle, ja sadeveden aiheuttama eroosio oli syövyttänyt sitä huomattavasti. Jos asuinpaikka rajoittuu vain niemekkeeseen, eroosio uhkaa sitä nähdäkseni vakavasti. Asuinpaikan koordinaatit on korjattu.

(karttaliite 11)


```

=====
Kunta: ENONKOSKI                      Kylä: Parkunmäki
Nimi : Pöytälahti a                   Inv.nro:      8

Mj.tyyppi: asuinpaikka                Luokka: 1
Ajoitus  : varhaismetallikautinen?

Kartta: 4212 07   Koordinaatit:      Tarkkuus: +-   0
          X: 6895 98   Y: 4447 98   Z: 80   Z2: 0 Ala:      0 m²

Kunto :   (1=hyvä, 7=tuhottu)   Uhanalaisuus:   (1=ei, 3=on)

```

Enonveden NW-puolella, Pöytälahden ja Sorvalammen välissä.
Loivasti kaakoon laskevaa hiekkakangasta, matalia törmiiä.

```

Tutkija: L. Lehtinen                   tarkastus   kk/vv   8/1989
Tutkija: A. Bilund                     inventointi kk/vv   7/1992
Tutkija: A. Bilund                     inventointi kk/vv   8/1992
Tutkija: L. Lehtinen                   inventointi kk/vv   8/1992
Tutkija: T. Sepänmaa                   inventointi kk/vv   8/1992
=====

```

```

Tila: Kiurunsalon                     , 046 416 0002 0001 (kunta kylä tila
talo)
Omistaja  : Östring, Aino Maria Kyllikki
Osoite    : Rakuunatie 58 A 15, 20720 Turku
Tila: Kiurunsalon                     , 046 416 0002 0001 (kunta kylä tila
talo)
Omistaja  : Östring, Kerttu Sofia Nyyrikki
Osoite    : Yliopistonkatu 12 B 29, 20110 TURKU
Tila: Kiurunsalon                     , 046 416 0002 0001 (kunta kylä tila
talo)
Omistaja  : Östring, Terho Kauno Kalervo
Osoite    : 97310 Patokoski, Rovaniemen mlk
=====

```

Löydöt:

```

KM      24912:1   SAVIASTIANPALA                1 kpl
KM      24912:2   KVARTSI-ISKOKSIA              7 kpl
KM      27260:1   SAVIASTIAN REUNAPALA          1 kpl
KM      27260:2   SAVIASTIANPALOJA              14 kpl
KM      27260:3   SAVIASTIANPALA                1 kpl
KM      27260:4   SAVIASTIANPALOJA              3 kpl
KM      27260:5   SAVIASTIANPALOJA              6 kpl
KM      27260:6   SAVIASTIANPALOJA              23 kpl
KM      27260:7   SAVIASTIANPALOJA              2 kpl
KM      27260:8   SAVIASTIANPALOJA              3 kpl
KM      27260:9   SAVIASTIANPALOJA              3 kpl
KM      27260:10  SAVIASTIANPALA                1 kpl
KM      27260:11  SAVIASTIANPALOJA              3 kpl
KM      27260:12  SAVIASTIANPALA                1 kpl
KM      27260:13  SAVIASTIANPALOJA              14 kpl
KM      27260:14  PALANUTTA SAVEA               2 kpl
KM      27260:15  PII-ISKOKSIA                  8 kpl
KM      27260:16  KARSTAMAISTA AINETTA          1 kpl
KM      27260:17  TUNNISTAMATONTA AINETTA       3 kpl
KM      27260:18  KIVEN KAPPALE                 1 kpl
=====

```

Paikka sijaitsee Enonkosken kirkolta 9,5 km pohjoisluoteeseen, Pyyveden luoteisrannalla Pöytälahden ja Sorvaslammen välisen harjanteen pohjoisosassa.

Bilund 1992:

Asuinpaikka sijaitsee loivasti kaakkoon, Pöytälahden rantaan viettävällä hiekkakankaalla. Löydöt ovat osittain noin 81 m tasolla olevan matalan törmän päältä, osittain ylempää Pöytälahden ja Sorvaslammen välisen harjanteen päältä (83-84 m).

Koillisessa asuinpaikkaa rajoittaa louhikkoinen rinne, mutta lounaassa se saattaa liittyä suoraan saman törmän päällä olevaan

asuinpaikkaan Pöytälahti b.

Allekirjoittanut ilmoitti paikan Savonlinnan maakuntamuseoon vuonna 1989, ja Leena Lehtinen tarkasti sen silloin. Tällöin alueen poikki kulkevalta tieltä löydettiin runsaasti kvartsi-iskoksia ja pieni siru keramiikkaa. Heinäkuussa 1992 paikka oli ennallaan paitsi, että alueelta oli hakattu metsää ja Pöytäniemeen menevän tien ojaa oli perattu. Ojassa oli nähtävissä runsaasti kvartsi-iskoksia ja palanutta luuta (ei otettu talteen) ja pieni pala asbestikeramiikkaa. Palanutta luuta oli myös vuoden 1989 löytöpaikalla. Elokuussa 1992 kulkiessani paikan ohi totesin, että hakkuualue oli kokonaan laikutettu. Maanpinta oli avattu koko aiemmin arvioidulla asuinpaikka-alueella ja hieman siitä länteen. Alueella oli useissa kohdin läikkiä (5-10 m), joissa oli runsaasti palanutta luuta, iskoksia ja paikoin jonkin verran erilaista keramiikkaa.

(karttaliite 8, karttaluonnos liitteenä 21)


```

=====
Kunta: ENONKOSKI                Kylä: Simanala
Nimi : Kotkuinniemi c          Inv.nro:      10

Mj.tyyppi: asuinpaikka        Luokka: 2
Ajoitus  : kivikautinen

Kartta: 4211 09    Koordinaatit:      Tarkkuus: +-    0
          X: 6880 80  Y: 4448 21  Z: 82  Z2: 85 Ala:      0 m²

Kunto :    (1=hyvä, 7=tuhottu)  Uhanalaisuus:    (1=ei, 3=on)

```

Hiekka- ja sorakangasta.

```

-----
Tutkija: L. Lehtinen           tarkastus   kk/vv   8/1989
Tutkija: T. Sepänmaa          inventointi kk/vv   7/1991
Tutkija: A. Bilund            inventointi kk/vv   6/1992
-----

```

```

-----
Tila: Kautola                  , 046 420 0011 0031 (kunta kylä tila
talo)
Omistaja  : Pesonen, Hanna Mirjam
Osoite    : Kotkuinniementie 13, 58170 Simanala
-----

```

```

-----
Löydöt:
KM      24910:1    SAVIASTIANPALA                1 kpl
-----

```

Paikka sijaitsee Enonkosken kirkolta 8 km kaakkoon, Saarijärveen pistävän Kotkuinniemen pohjoisosassa, niemen kärkeen johtavan tien varressa.

Sepänmaa 1991:

Paikka on pieni sorainen kumpare Kotkuinniemen pohjoislaidalla, niemen itäkärkeen johtavan tien varrella. Paikka on opiskelija Antti Bilundin vuonna 1989 Savonlinnan maakuntamuseolle ilmoittama. Paikalta on vuonna 1989 löytynyt yksi pala kampa-keramiikkaa. Paikka tulkittiin tällöin osaksi Kotkuinniemi a:n asuinpaikkaa, joten keramiikka luettelointiin samalle numerolle paikasta 300-400 m luoteeseen löytyneiden kampakeramiikan palojen kanssa (ks. Leena Lehtisen tarkastuskertomus v:lta 1989).

Vuoden 1991 inventoinnin yhteydessä paikan poikki johtavan tien pintaa tarkasteltiin, mutta löytöjä ei havaittu. Koekuoppia paikalle ei tehty. Löytöpaikasta noin 200 m:n matkalla luoteeseen ennen Kotkuinniemi a:n (kohde 4) asuinpaikkaa on löydöttömältä vaikuttava alue, joka paikoin laskeutuu ympäristöään alemmaksi. Allekirjoittaneen tulkinnan mukaan nämä kaksi aluetta ovat erillisiä löytöalueita, joten ne on vuoden 1991 inventoinnissa rekisteröity kahdeksi erilliseksi asuinpaikaksi.

Bilund 1992:

Paikka oli samassa kunnossa kuin 1989.
(karttaliite 12)

```

=====
Kunta: ENONKOSKI                      Kylä: Simanala
Nimi : Kotkuinniemi d                 Inv.nro: 11

Mj.tyyppi: asuinpaikka                Luokka: 2
Ajoitus  : kivikautinen

Kartta: 4211 09   Koordinaatit:      Tarkkuus: +- 0
          X: 6880 30   Y: 4448 83   Z: 82   Z2: 85 Ala: 0 m²

```

Kunto : 1 (1=hyvä, 7=tuhottu) Uhanalaisuus: (1=ei, 3=on)

Pyöreä asumuspainanne, halk. n. 8 m.
Itään loivasti viettävää hiekkakangasta.

```

Tutkija: T. Sepänmaa                 inventointi kk/vv 7/1991
Tutkija: A. Bilund                   inventointi kk/vv 6/1992
-----

```

```

Tila: Kotkuinniemi , 046 420 0011 0011 (kunta kylä tila
talo)
Omistaja : Pesonen, Mauri Pellervo
Osoite   : Palomäki I, 58220 Louhi
-----

```

Löydöt:

```

KM      26663:1   SAVIASTIANPALA           1 kpl
KM      26663:2   KVARTSI-ISKOS           1 kpl
-----

```

Paikka sijaitsee Enonkosken kirkolta 8,7 km kaakkoon,
Kotkuinniemen itäosassa.

Sepänmaa 1991:

Paikka on itään viettävää hiekkakangasta, paikasta noin 50 -
150 m itään on matala kannas, joka kivikaudella on ollut veden
peitossa. Paikka on siis kivikaudella ollut itään pistävä
niemeke. Noin 10 m kannakselle johtavasta tiestä etelään on
pyöreä painanne, halkaisijaltaan noin 8 m. Tähän ja lähiympä-
ristöön tehtiin 6 koekuoppaa, josta yhdestä, painanteen pohjois-
vallille tehdystä löytyi siru asbestikeramikkaa ja kvartsi-is-
kos.

Muista kuopista ei tullut löytöjä, mutta muutamissa oli havait-
tavissa heikosti noensekaista hiekkää.

Bilund 1992:

Paikka oli Sepänmaan kuvauksen mukaisessa kunnossa.

(karttaliite 12)

```

=====
Kunta: ENONKOSKI                      Kylä: Simanala
Nimi : Kotkuinniemi e                 Inv.nro:      12

Mj.tyyppi: asuinpaikka                Luokka: 2
Ajoitus  : kivikautinen

Kartta: 4211 09   Koordinaatit:      Tarkkuus: +-   0
          X: 6880 40   Y: 4448 41   Z: 85   Z2: 87 Ala:      0 m²

Kunto : 2 (1=hyvä, 7=tuhottu)  Uhanalaisuus:      (1=ei, 3=on)

```

Asumuspainanteita. Löydöt koekuopasta.
Luoteeseen viettävää hiekkakangasta.

Tutkija: T. Sepänmaa	inventointi	kk/vv	7/1991
Tutkija: T. Jussila	kartoitus	kk/vv	9/1991
Tutkija: A. Kriiska	kartoitus	kk/vv	9/1991
Tutkija: T. Sepänmaa	kartoitus	kk/vv	9/1991
Tutkija: A. Bilund	inventointi	kk/vv	6/1992

Tila: Kautola , 046 420 0011 0031 (kunta kylä tila talo)

Omistaja : Pesonen, Hanna Mirjam
Osoite : Kotkuinniementie 13, 58170 Simanala

Löydöt:

KM	26664:1	SAVIASTIANPALOJA	3 kpl
KM	26664:2	PII-ISKOS	1 kpl
KM	26664:3	KVARTSI-ISKOS	1 kpl

Paikka sijaitsee Enonkosken kirkolta 8,5 km kaakkoon, Saarijärveen pistävän Kotkuinniemen lounaisosassa.

Sepänmaa 1991:

Alue on melko tasaista, hyvin loivasti lounaaseen viettävää mäntyä kasvavaa hiekkakangasta. Noin 87 m:n käyrällä on törmä, jonka päällä on vierekkäin kaksi likimain suorakaiteen muotoista asumuspainannetta, kooltaan noin 8 - 10 x 4 - 5 m. Painanteista noin 50 m länsiluoteeseen on kesämökki, jolle johtavan tien välittömästi eteläreunalla painanteet sijaitsevat. Luoteisempaan painanteeseen tehtiin yksi koekuoppa, josta löytyi saviastianpaloja, piitä ja kvartssia. Maa oli hieman noensekaista hiekkaa. Tämän painanteen luoteislaidalla on sähköpylväs, jonka pystyttäminen on tuhonnut muinaisjäännöstä noin neliömetrin verran.

Mökkitiestä ja sähköpylvästä huolimatta paikka vaikuttaa hyvin säilyneeltä. Painanteet erottuvat maastossa erittäin hyvin ja sopisivat vaikka nähtävyydeksi, vaikkakin viereinen kesämökki saattaa olla tälle esteenä.

Bilund 1992:

Paikka oli Sepänmaan kuvauksen mukaisessa kunnossa.

(karttaliite 12)


```

=====
Kunta: ENONKOSKI                      Kylä: Simanala
Nimi : Sammallahti                    Inv.nro:      13

Mj.tyyppi: asuinpaikka                Luokka: 2
Ajoitus  : kivikautinen

Kartta: 4211 09   Koordinaatit:      Tarkkuus: +-    0
          X: 6882 70   Y: 4447 80   Z: 85   Z2: 88 Ala:      0 m²

Kunto : 1 (1=hyvä, 7=tuhottu)  Uhanalaisuus:      (1=ei, 3=on)

Ylä-Enonveden Sammallahden pohjoispuolella.
Etelälounaaseen viettävää hiekkakangasta.

Tutkija: T. Sepänmaa                    inventointi kk/vv 7/1991
Tutkija: A. Bilund                      inventointi kk/vv 6/1992
-----

```

```

Tila: Karhula                          , 046 420 0010 0004 (kunta kylä tila
talo)
Omistaja : Liukko, Esko Pekka Tapio
Osoite   : Saunamäentie 75, 58170 Simanala
-----

```

```

Löydöt:
KM      26660:0   SAVIASTIANPALOJA                2 kpl
KM      27262:0   PALANUTTA LUUTA                    3 kpl
-----

```

Paikka sijaitsee Enonkosken kirkolta 6 km kaakkoon, Ylä-Enonveden eteläosassa, Sammallahden pohjoispuolella, Karhulan taloon johtavan tien pohjoispuolella, Karhulan talosta noin 500 m länsiluoteeseen.

Sepänmaa 1991:

Paikka on loivasti etelälounaaseen viettävää mäntyä kasvavaa kangasta. Alueen maaperä on hiekkaa arviolta noin 150 x 50 m:n alalla, jolle asuinpaikka rajoittunee, itä-, pohjois- ja länsipuolella maasto muuttuu louhikkoiseksi moreeniksi, eteläpuolella kulkee tie aivan Sammallahden pohjoisrantaan. Hiekkaiselle alueelle tehtiin kaksi koekuoppaa, joista toisesta löytyi asbestikeramiikkaa. Tarkemmin paikkaa ei tutkittu.

Bilund 1992:

Paikka oli Sepänmaan kuvauksen mukaisessa kunnossa. Keramiikan löytöpaikan kohdalla Sammallahden rantaa kulkevan tien ojan seinämässä havaittiin palanutta luuta.

(karttaliite 12)

nuorta mäntytaimikkoa.

Röykkiön ilmoitti kesällä 1991 Savonlinnan maakuntamuseoon paikan maanomistaja Tauno Kautonen.

Röykkiöstä noin 40 m kaakkoon, rannassa olevaan vajaan johtavan polun pohjoispuolella on halkaisijaltaan noin kymmenmetrinen keskussäiliöllinen tervahauta, jota Tauno Kautosen mukaan seudulla kutsutaan jättiläisen tervahaudaksi. Paikkakuntalaiset ovat pitäneet röykkiötä tämän tervahaudan rakentajien kiukaana.

Bilund 1992:

Paikka oli Sepänmaan kuvauksen mukaisessa kunnossa.

Lehtinen 1993:

Kesäkuussa 1993 Savonlinnan maakuntamuseo teki tällä paikalla kaivauksen, jolloin löytöinä saatiin lisää samanlaista rautakautista keramiikkaa, jota oli aikaisemmin löydetty koekuopista muttei muita esinelöytöjä. Kiveys, jonka alla oli vahva nokikerros ja palanutta puuta, tulkittiin mahd. uunin tai kiukaan jäännökseksi. Paikalta, heti kallion edustalta löydettiin myös kvartsi-iskoksia ja lieden jäännökset. Nämä olivat sen verran syvällä hiekassa, että ne lienevät huomattavasti kiuasta vanhempia, kivi- tai varhaismetallikautisia. Lisätietoja Timo Sepänmaan kaivauskertomuksesta.

(karttaliite 13, karttaluonnos liitteenä 17)

=====
 Kunta: ENONKOSKI
 Nimi : Aholampi

Kylä: Karvila
 Inv.nro: 15

Mj.tyyppi: uhrikivi
 Ajoitus : rautakautinen

Luokka: 2

Kartta: 4211 08 Koordinaatit: Tarkkuus: +- 0
 X: 6877 61 Y: 4443 67 Z: 107 Z2: 110 Ala: 0 m²

Kunto : 2 (1=hyvä, 7=tuhottu) Uhanalaisuus: (1=ei, 3=on)

Kiven koko n. 100 x 100 x 60 cm, 1 kuppi, epävarma.
 Kivikkoisen pellon etelälaidassa.

Tutkija: T. Sepänmaa inventointi kk/vv 7/1991
 Tutkija: A. Bilund inventointi kk/vv 7/1992

 Tila: Aholampi , 046 410 0003 0001 (kunta kylä tila talo)

Omistaja : Nousiainen, Erkki Kustaa
 Osoite : Kolvosentie 41, 58150 Makkola

 Löytötietoja ei ole

Valokuvat:

Slnmus 781 23 mv

Paikka sijaitsee Enonkosken kirkolta 10 km etelään, Makkola - Karvila -tieltä Kangasmäen talon kohdalta länsiluoteeseen haarautuvan tien haarasta noin 500 m länteen sijaitsevalla pellolla, Aholammen talosta noin 100 m eteläkaakkoon.

Sepänmaa 1991:

Kivi sijaitsee kivikkoisen pellon lounaislaidalla. Kivi on kooltaan noin 100 x 100 cm, korkeus noin 60 cm. Kiven laella on yksi pyöreä matala kuppi, halkaisijaltaan noin 5 cm. On hyvin epävarmaa onko kuppi ihmisen tekemä vai luonnonmuodostuma.

Bilund 1992:

Paikka oli Sepänmaan kuvauksen mukaisessa kunnossa.
 Koordinaatteja on tarkennettu.

(karttaliite 14, kartta on teiden osalta hieman vanhentunut)

=====

Kunta: ENONKOSKI	Kylä: Simanala
Nimi : Kotkuinniemi f	Inv.nro: 16

Mj.tyyppi: hajalöytöpaikka Luokka: 3
Ajoitus : kivikautinen

Kartta: 4211 09 Koordinaatit: Tarkkuus: +- 0
X: 6881 10 Y: 4447 40 Z: 85 Z2: 0 Ala: 0 m²

Kunto : 2 (1=hyvä, 7=tuhottu) Uhanalaisuus: (1=ei, 3=on)

Kvartsi-iskos hiekkatieltä. Ei muita löytöjä.
85 m:n terassi. Maaperä hiekkaa. Lupaavaa aluetta.

Tutkija: A. Bilund inventointi kk/vv 6/1992

Tila: Mäntylä , 046 420 0011 0020 (kunta kylä tila talo)

Omistaja : Tissari, Eija Leena Irene
Osoite : Kotkuinniementie 56, 58170 Simanala

Löydöt:

KM	26665:0	KVARTSI-ISKOS	1 kpl
----	---------	---------------	-------

Paikka sijaitsee Enonkosken kirkolta 7,5 km eteläkaakkoon, Kotkuinniemen kärkeen johtavalta tieltä kaakkoon kohti Kotilahtea haarautuvalla tiellä.

Sepänmaa 1991:

Alue on mäntyä kasvavaa kangasta. Noin 85 m:n korkeuskäyrän yläpuolinen alue on lähes tasaista kangasta, törmän alapuolinen alue viettää loivasti kaakkoon. Kvartsi-iskos löytyi törmän tienoilta, hiekkatien pinnalta. Ympäristössä on pieniä hiekkakuoppia, joiden seinämiä tarkastettiin ja lisäksi tehtiin ympäristöön useita koekuoppia. Lisää merkkejä muinaisjäännöksestä ei kuitenkaan löytynyt. Alue vaikuttaa kuitenkin hyvin lupaavalta kivikautisten asuinpaikkojen kannalta. Toistaiseksi paikka on luokiteltava kivikautiseksi hajalöytöpaikaksi.

Bilund 1992:

Paikka oli Sepänmaan kuvauksen mukaisessa kunnossa. Sepänmaan mainitsemasta paikasta noin 40 m itäkaakkoon, tien eteläpuolelle ja 85 m käyrän alapuolelle oli avattu hiekkakuoppa, halkaisija noin 20 m. Sen seinämistä ei löytynyt mitään. Tieltä törmän päältä löytyi kaksi mahdollista kvartsi-iskosta.

(karttaliite 12)

```

=====
Kunta: ENONKOSKI                      Kylä: Simanala
Nimi : Torstila                       Inv.nro:      17

Mj.tyyppi: röykkiö                    Luokka: 2
Ajoitus  : historiallinen

Kartta:      0   Koordinaatit:      Tarkkuus: +-   0
      X:      0   Y:      0   Z:      0   Z2:      0 Ala:      0 m²

Kunto : 2 (1=hyvä, 7=tuhottu)  Uhanalaisuus: 2   (1=ei, 3=on)

Kallion päällä pieni pyöreähkö kiveys, mahd. liedenpohja
Kallion päällä
-----
Tila- ja omistajatietoja ei ole
-----
Löytötietoja ei ole
-----
POISTETTU REKISTERISTÄ. Ei ole muinaisjäännös

```

(karttaliite 10)

```

=====
Kunta: ENONKOSKI                      Kylä: Simanala
Nimi : Torstila 2                     Inv.nro:      18

Mj.tyyppi: röykkiö                    Luokka: 0
Ajoitus  : ajoittamaton

Kartta:      0   Koordinaatit:      Tarkkuus: +-   0
      X:      0   Y:      0   Z:      0   Z2:      0 Ala:      0 m²

Kunto : 2 (1=hyvä, 7=tuhottu)  Uhanalaisuus: 2   (1=ei, 3=on)

Kalliolle kasattu matala kivikasa, merkitykseltään epäselvä
Kallion päällä, ryteikköä. Rantakaava-alueita.
-----
Tila- ja omistajatietoja ei ole
-----
Löytötietoja ei ole
-----
POISTETTU REKISTERISTÄ. Ei ole muinaisjäännös

```

(karttaliite 10)


```

=====
Kunta: ENONKOSKI                      Kylä: Simanala
Nimi : Kotkuinniemi g                 Inv.nro: 21

Mj.tyyppi: asuinpaikka                Luokka: 2
Ajoitus : kivikautinen

Kartta: 4211 09   Koordinaatit: paikka Tarkkuus: +- 0
      X: 6880 24   Y: 4448 68   Z: 84   Z2: 87 Ala: 0 m²

Kunto : 4 (1=hyvä, 7=tuhottu)   Uhanalaisuus: (1=ei, 3=on)

```

Löydöt hiekkatien pinnalta ja kesämökin ympäriltä.
Etelään laskevaa hiekkamaata, törmä, löytöjä päällä ja alla.

```

Tutkija: A. Bilund                    inventointi kk/vv 6/1992
Tutkija: L. Lehtinen                  inventointi kk/vv 6/1992
Tutkija: T. Sepänmaa                  inventointi kk/vv 6/1992
-----

```

```

Tila: Kotkuinniemi , 046 420 0011 0011 (kunta kylä tila
talo)
Omistaja : Pesonen, Mauri Pellervo
Osoite : Palomäki I, 58220 Louhi
-----

```

Löydöt:

```

KM 27245:1 SAVIASTIAN REUNAPALOJA 2 kpl
KM 27245:2 SAVIASTIANPALOJA 3 kpl
KM 27245:3 PALANUTTA LUUTA 9 kpl
KM 27245:4 KVARTSI-ISKOKSIA 4 kpl
KM 27245:5 SAVIASTIANPALOJA 2 kpl
KM 27245:6 SAVIASTIAN REUNAPALA 1 kpl
KM 27245:7 SAVIASTIANPALA 1 kpl
KM 27245:8 SAVIASTIAN REUNAPALA 1 kpl
KM 27245:9 SAVIASTIANPALA 1 kpl
KM 27245:10 SAVIASTIANPALOJA 4 kpl
KM 27245:11 SAVIASTIANPALA 1 kpl
KM 27245:12 SAVIASTIANPALA 1 kpl
KM 27245:13 KIVIESINEEN KATKELMA 1 kpl
KM 27245:14 KVARTSI-ISKOKSIA 2 kpl
-----

```

Paikka sijaitsee Enonkosken kirkolta 8,8 km kaakkoon
Simanalassa Kotkuinniemen kaakoisosassa.

Bilund 1992:

Paikka sijaitsee Kotkuinniemen kaakoisosassa olevan
hiekkakankaan eteläreunalla, niemen pohjoisrantaan kulkevalta
tieltä etelärannalla olevalle kesämökille tulevalta tiellä ja
kesämökin ympäristössä (tie ja mökki puuttuvat
karttaliitteestä).

Löydöt ovat mökille tulevan tien pinnalta noin 85 m tasolla
olevan törmän yläpuolelta ja mökin ympäriltä kyseisen törmän
alapuolelta. Myös mökin alapuolella on törmä 82-83 m tasolla.
Löydöt eroavat selvästi eri alueilla. Ylempänä on runsaasti
palanutta luuta ja kvartsi-iskoksia. Keramiikka on tarkemmin
määrittämätöntä, pinnalta kellertävää, sisältä harmaata,
hiekkasekoitteista(?). Alemnana on runsaasti kampakeramiikkaa,
osin asbestisekoitteista, ja muuta asbestikeramiikkaa.

Kesämökki on rikkonut asuinpaikkaa jonkin verran, tie ei paljoakaan, koska sen kohdalta ei ole poistettu kuin pintaturve.

Asuinpaikka-alueeksi erittäin sopivaa maastoa on tiestä ja mökistä länteen pari sataa metriä (Kotkuinniemi e:hen asti), idässä vain muutamia kymmeniä metrejä.

(karttaliite 12)

=====

Kunta: ENONKOSKI	Kylä: Pirttimäki
Nimi : Käkötaipale a	Inv.nro: 22

Mj.tyyppi: asuinpaikka	Luokka: 2
Ajoitus : kivikautinen	

Kartta: 4212 07	Koordinaatit: paikka	Tarkkuus: +- 0
X: 6897 70	Y: 4442 99	Z: 83 Z2: 85 Ala: 0 m ²

Kunto : 3 (1=hyvä, 7=tuhottu) Uhanalaisuus: (1=ei, 3=on)

Löydöt hiekkatien pinnasta ja koekuopasta.
Hiekkakankaan luoteiskärki. Useita törmiiä, löydöt yhdeltä.

Tutkija: A. Bilund inventointi kk/vv 7/1992

Tila: Käkötaipale , 046 417 0002 0025 (kunta kylä tila talo)

Omistaja : Kymmene Oy, Metsähallinto/Esko Rekilä

Osoite : 53200 Lappeenranta

Löydöt:

KM	27251:1	SAVIASTIANPALA	1 kpl
KM	27251:2	SAVIASTIANPALA	1 kpl
KM	27251:3	PALANUT LUU	1 kpl
KM	27251:4	KVARTSI-ISKOKSIA	10 kpl
KM	27251:5	ASBESTIA	2 kpl

Paikka sijaitsee Enonkosken kirkolta 10,1 km pohjoiseen, Heinäveden tieltä (471) Karjalanlahdesta Vääräntaukseen kääntyvän tien eteläpuolella, 75 m viimeksi mainitulta tieltä Kierinniemen kääntyvän tien risteyksestä eteläkaakkoon.

Bilund 1992:

Kohde sijaitsee laajan hiekkakankaan (95 m) luoteiskulmassa. Länsipuolella on notko (80 m). Kankaan pohjoissivu (kohteesta itään) on jyrkkä ja siinä on kapea terassi ylempänä (85-86 m) ja leveämpi alhaalla (82). Kankaan lounaissivu (kohteesta eteläkaakkoon) on myös jyrkkä ja siinä on kapea terassi (85-86), jolla Kierinniemen menevä tie kulkee. Kankaan luoteiskulmassa rinne laskeutuu loivemmin ja muodostaa kolme terassia. Ylin (85-86 m) jatkuu kankaan lounaiskulman ympäri. Keskimmäinen (83-84 m), jolla asuinpaikka on, jatkuu 60 m pohjoissivua itään ja on lounaissivulla 30 m pituinen. Alin (82 m) jatkuu pohjoissivulla itään, mutta muuttuu asuinpaikan kohdalta niemekkeen kärkeen epäselväksi.

Pääosa löydöistä on tien pinnasta ja leikkauksista keskimmäisen terassin kohdalta 20 m matkalta. Asbestinpala löytyi tieltä 20 m itään koekuopasta. Toinen keramiikan siru löytyi tien laidasta ylemmän terassin kohdalta 30 m muista löydöistä eteläkaakkoon, mutta se oli tieltä työnnetyssä irtomaassa, ja voi olla peräisin keskimmäiseltä terassilta. Ylemmälle terassille tehdyistä koekuopista ei saatu löytöjä.

(karttaliite 6)

=====

Kunta: ENONKOSKI	Kylä: Simanala
Nimi : Emännäniemi	Inv.nro: 24

Mj.tyyppi: asuinpaikka Luokka: 2
Ajoitus : kivikautinen

Kartta: 4211 06 Koordinaatit: Paikka Tarkkuus: +- 0
X: 6889 33 Y: 4439 96 Z: 84 Z2: 87 Ala: 0 m²

Kunto : 3 (1=hyvä, 7=tuhottu) Uhanalaisuus: (1=ei, 3=on)

Löydöt ojanseinämästä ja koekuopista.
Kaakkoon laskeva moreenirinne, etelässä törmä. Ent. peltoa.

Tutkija: A. Bilund inventointi kk/vv 7/1992

Tila: Torstila , 046 420 0020 0029 (kunta kylä tila talo)

Omistaja : Enso-Gutzeit Oy
Osoite : Laivamiehentie 2, 57510 Savonlinna

Löydöt:

KM	27247:1	SAVIASTIANPALOJA	9 kpl
KM	27247:2	SAVIASTIANPALA	1 kpl
KM	27247:3	SAVIASTIANPALA	1 kpl
KM	27247:4	SAVIASTIANPALA	1 kpl
KM	27247:5	SAVIASTIANPALOJA	4 kpl
KM	27247:6	PII-ISKOKSIA	2 kpl
KM	27247:7	PALANUT LUU	1 kpl

Paikka sijaitsee Enonkosken kirkolta 4,1 km länsiluoteeseen, kirkonkylästä 3,5 km Laasalantietä länteen ja 1,0 km Emännänniementietä luoteeseen ja edelleen noin 150 m Lehtoniemeen vievää tietä (ei näy karttaliitteessä) länteen.

Bilund 1992:

Asuinpaikka sijaitsee tasaisesti eteläkaakkoon laskevalla rinteellä, jota pitkin Lehtoniemen tie nousee kaakosta luoteeseen. Aluetta rajoittaa lounaassa jyrkempi törmä, joka on alueen yläosassa tien lounaispuolella, alittaa tien noin 82 m tasolla ja jatkuu tien itäpuolella. Pohjoisessa ja koillisessa aluetta rajaa ilmeisesti kivikkoisempi maasto mäen harjanteella.

Maaperä alueella on hiekkaista moreenia. Maaperä muuttuu hienojakoisemmaksi alempana, varsinkin törmän alapuolella. Rinne on ollut peltona, joten siltä on ilmeisesti raivattu kiviä.

Suurin osa löydöistä saatiin tien koillispuolisen ojan penkasta noin 16 m matkalta, ylempää kampakeramiikkaa, alimpana asbestikeramiikan palat. Kampakeramiikkaa saatiin myös koekuopista 10 m tiestä koilliseen. Alueen yläosasta ei saatu löytöjä kauempaa tiestä. Asbestikeramiikan löytötasolta löydettiin palaneen luun pala noin 20 m tiestä koilliseen, joten alempana asuinpaikka jatkuu kauemmas tiestä.
(karttaliite 10, karttaluonnos liitteenä 22)

=====
 Kunta: ENONKOSKI
 Nimi : Suontaus a

Kylä: Karvila
 Inv.nro: 25

Mj.tyyppi: uhrikivi
 Ajoitus : rautakautinen

Luokka: 1

Kartta: 4211 08 Koordinaatit: Paikka Tarkkuus: +- 0
 X: 6877 47 Y: 4443 34 Z: 110 Z2: 0 Ala: 0 m²

Kunto : 1 (1=hyvä, 7=tuhottu) Uhanalaisuus: (1=ei, 3=on)

Pyöreälakinen kivi, 4 m x 3,8 m, kork 1,8 m, 12(+7) kuppia.
 Keskellä peltoa, ympärille koottu kiviröykkiö.

Tutkija: A. Bilund inventointi kk/vv 7/1992

 Tila: , 046 410 0003 0015 (kunta kylä tila talo)

Omistaja : Nousiainen, Jarmo

Osoite : Kivelä, Suontauksentie 64, 58150 Makkola

 Löytötietoja ei ole

Paikka sijaitsee Enonkosken kirkolta 9,9 km etelään, Karvilan kylässä, pellolla 100 m Suontauksen talosta itään.

Bilund 1992:

Kivi sijaitsee hyvin loivasti pohjoiseen laskeutuvalla pellolla. Kiven ympärille on koottu ilmeisesti ympäröivästä pellosta pieniä kiviä, jotka muodostavat varsinkin kiven eteläpuolelle säännöllisen nelikulmaisen latomuksen. Kiven koko on 400 cm x 380 cm ja korkeus 180 cm. Kivi on jokseenkin puolipallon muotoinen. Kivi on karkearakeista, pinnalta rosoista kivilajia (graniittia), ja siinä on jonkin verran halkeamia.

Kupit ovat kiven päällä loivasti laskevalla pinnan osalla. Selviä kuppeja on 12, halkaisija 7-12 cm, syvyys 2-5 cm. Kiven laella on lisäksi 5 epäselvempää kuoppaa halkaisija 7 cm, syvyys 1-2 cm.

Kiven ilmoitti Savonlinnan maakuntamuseoon maanviljelijä Antti Nousiainen Suontauksen talosta.

(karttaliite 14)

=====

Kunta: ENONKOSKI
Nimi : Suontaus b

Kylä: Karvila
Inv.nro: 26

Mj.tyyppi: uhrikivi
Ajoitus : rautakautinen

Luokka: 1

Kartta: 4211 08 Koordinaatit: Paikka Tarkkuus: +- 0
X: 6877 33 Y: 4443 25 Z: 113 Z2: 0 Ala: 0 m²

Kunto : 1 (1=hyvä, 7=tuhottu) Uhanalaisuus: (1=ei, 3=on)

260 cm X 160 cm, korkeus 75 cm, 3 kuppia kiven harjalla.
Keskellä osittain kivistä ladotulla matalalla harjanteella.

Tutkija: A. Bilund inventointi kk/vv 7/1992

Tila: , 046 410 0003 0015 (kunta kylä tila talo)

Omistaja : Nousiainen, Jarmo

Osoite : Kivelä, Suontauksentie 64, 58150 Makkola

Löytötietoja ei ole

Paikka sijaitsee Enonkosken kirkolta 10,1 km etelään, Karvilan kylässä 160 m Suontauksen talosta etelälounaaseen ja 200 m Kivelän talosta eteläkaakkoon.

Bilund 1992:

Kivi sijaitsee keskellä osittain kivistä laidotulla matalalla länsilounas-itäkaako-suuntaisella harjanteella. Kivi on harjanteen suunnassa 260 cm pitkä ja 160 cm leveä, 75 cm korkea ja harjava. Kivi on melko hienorakeista graniitin tapaista kivilajia.

Kiven keskiosassa, korkeimmalla kohdalla on halkaisijaltaan 7 cm, 2 cm syvä kuppi, ja itäpäässä kuppi, jonka halkaisija on 4,5 cm ja syvyys 1cm. Länsipäässä on epäselvempi (rapautunut) kuppi, halkaisija 5,5 cm, syvyys 1 cm.

Kiven ilmoitti maanviljelijä Mikko Nousiainen Kivelän talosta Suontaus a:n tarkastuksen yhteydessä.

(karttaliite 14)

=====

Kunta: ENONKOSKI	Kylä: Ihamaniemi
Nimi : Kaarteenlahti	Inv.nro: 27

Mj.tyyppi: asuinpaikka Luokka: 2
Ajoitus : kivikautinen

Kartta: 4212 07 Koordinaatit: Paikka Tarkkuus: +- 0
X: 6894 89 Y: 4447 24 Z: 86 Z2: 87 Ala: 0 m²

Kunto : 2 (1=hyvä, 7=tuhottu) Uhanalaisuus: (1=ei, 3=on)

Löydöt pienestä kotitarvehiekkakuopasta.
60 m pitkä törmänpätkä etelään laskevassa notkelmassa.

Tutkija: A. Bilund inventointi kk/vv 7/1992

Tila: Kuarre , 046 406 0017 0039 (kunta kylä tila talo)

Omistaja : Natunen, Rauno Kullervo
Osoite : Pienolantie 13, 76150 Pieksämäki

Löydöt:

KM 27249:0 SAVIASTIANPALOJA 4 kpl

Paikka sijaitsee Enonkoskin Enonkosken kirkolta 8,1 km pohjoiskoilliseen, Hanhivirran pohjoisrannalla Kaarteenlahden kohdalla, noin 150 m rannalta ja 30 m rannan suuntaiselta mökkitieltä pohjoiseen.

Bilund 1992:

Asuinpaikka on etelään laskevalla rinteellä matalassa notkelmassa olevalla rantaterassilla. Terassi on 86-87 m tasolla, 60 m pitkä ja 5-10 m leveä. Terassin itäosaa rajoittaa pohjoisesta kivikkoisen harjanne (90 m), joka jatkuu kaakkoon mökkitien laidassa olevaan kallioon. Terassin länsiosa rajoittuu etelään pistävään, vain hieman terassin pintaa ylempänä olevaan kivikkoiseen niemekkeeseen.

Terassin keskiosassa on törmän reunalta 4 m leveä, noin 5 metrin pituinen hiekkakuoppa, jonka peräseinältä valuneesta hiekasta löydöt ovat.

(karttaliite 8)

Elokuun lopulla 1992 maalausta kävi tutkimassa Pekka Kivikäs Jyväskylästä. Hän löysi ja valokuvasi ainakin yhden tikku-ukkomaisen ihmishahmon ylempänä kallioseinämässä.

Maalauksen ilmoitti Savonlinnan maakuntamuseoon savonlinnalainen Matti Siivonen.

(karttaliite 16)

=====
 Kunta: ENONKOSKI
 Nimi : Repokivi

Kylä: Muhola
 Inv.nro: 29

Mj.tyyppi: uhrikivi
 Ajoitus : rautakautinen

Luokka: 1

Kartta: 4211 06 Koordinaatit: Paikka Tarkkuus: +- 0
 X: 6883 47 Y: 4437 57 Z: 138 Z2: 0 Ala: 0 m²

Kunto : 2 (1=hyvä, 7=tuhottu) Uhanalaisuus: (1=ei, 3=on)

15 m x 5 m, korkeus 5 m, 10 kuppia.
 Metsäsaareke pellon laidassa, ympärillä suuria lohkareita.

Tutkija: A. Bilund inventointi kk/vv 8/1992

Tila: Eerikkälä , 046 414 0008 0010 (kunta kylä tila talo)

Omistaja : Liukko, Jorma ja Helena
 Osoite : Lehtolantie 26, 58160 KARVILA

Löytötietoja ei ole

Paikka sijaitsee Enonkosken kirkolta 7,2 km lounaaseen, Mäki-Muholassa Juvolan ja Simanalan välisen tien (4711) koillispuolella, 350 m päässä siitä Otralammen talon kohdalla ja 260 m Otralammen päärakennuksesta pohjoiseen. Kivi on merkitty peruskarttaan.

Bilund 1992:

Repokivi sijaitsee pienessä (20 m x 20 m) metsäsaarekkeessa laajan peltoaukean länsilaidalla. Saarekkeen erottaa metsänreunasta 5 m leveä peltosarka. Repokivi koostuu kolmesta vierekkäisestä suuresta siirtolohkareesta. Eteläisin on luode-kaakko-suunnassa noin 10 m pitkä, noin 5 m leveä ja kohoaa pellon pinnasta noin 5 m korkeuteen. Korkein kohta on kaakoispäässä. Kaksi pohjoisempaa lohkareta ovat noin 5 m x 5 m x 5 m kokoisia. Ympäri on pellosta koottu pienempiä kiviä.

Kupit sijaitsevat etelänpuoleisen lohkareen kaakoispäässä, sen korkeimmalla kohdalla, noin 1,5 m x 1,5 m alalla. Kuppeja on kymmenen, suurin 10 cm x 11 cm, 4 cm syvä, pienin halkaisijaltaan 6 cm, 1 cm syvä. Useimmat ovat halkaisijaltaan noin 7 cm ja 2-3 cm syviä.

Lohkare on ruskeaa liuskeista kiveä, joka lohkeilee helposti. Löydettäessä kupit olivat sammalen ja mullan alla. Kiven epätasaisen yläpinnan koloihin oli juurtunut runsaasti kasvillisuutta, jonka juuret rikkovat kiveä. Kiven pinnassa todettiin useita juuri irronneita kappaleita, myös kupprien reunoilla.

(karttaliite 15)

=====

Kunta: ENONKOSKI	Kylä: Muhola
Nimi : Otralampi	Inv.nro: 30

Mj.tyyppi: hajalöytöpaikka Luokka: 3
Ajoitus : rautakautinen

Kartta: 4211 06 Koordinaatit: Paikka Tarkkuus: +- 0
X: 6883 46 Y: 4437 43 Z: 137 Z2: 0 Ala: 0 m²

Kunto : (1=hyvä, 7=tuhottu) Uhanalaisuus: (1=ei, 3=on)

Kuppikiven kappale, löydetty kivirauniosta pellon reunasta.
Lännessä peltoa, etelässä laidunta ja idässä metsää.

Tutkija: A. Bilund inventointi kk/vv 8/1992

Tila: Eerikkilä , 046 414 0008 0002 (kunta kylä tila talo)

Omistaja : Halonen, Ukko Matti

Osoite : 58160 Karvila

Tila: Eerikkilä , 046 414 0008 0002 (kunta kylä tila talo)

Omistaja : Halonen, Tyyne Annikki

Osoite : Muholantie 1031, 58160 Karvila

Löytötietoja ei ole

Paikka sijaitsee Enonkosken kirkolta 7,3 km lounaaseen, Mäki-Muholassa, Juvolan ja Simanalan välisen tien (4711) koillispuolella, 280 m päässä siitä, ja 260 m luoteeseen Otralammen talon päärakennuksesta.

Bilund 1992:

Kuppikiven kappale oli löydettyessä pellon kaakoisreunalla pellon laitaan kootussa kivirauniossa suuren kiven päälle nostettuna. Pohjois-länsi-lounaispuolella on noin 100 m leveä pelto, jolta kivet ilmeisesti on siirretty pellon laitaan. Pellolla ei ole enää kiviä. Koillisessa ja idässä on tiheää kuusikkoa ja lepikkoa, Etelässä kivikkoista laidunta. Maasto on löytöpaikalla pohjoiseen laskeutuvaa rinnettä. Noin 100 m etelään on harjanteen korkein kohta ja sen takana etelään laskeutuvat rinnepellot. Harjanteella on joitakin entiseen Kökkälän talon rakennuksia.

Löytöpaikan läheisyydessä olevissa suuremmissa kivissä ei havaittu kuppeja, eikä lähistöllä myöskään havaittu lohkaretta, josta löydetty kivi olisi voinut lohjeta.

(karttaliite 15)

=====

Kunta: ENONKOSKI	Kylä: Ihamaniemi
Nimi : Ruutanlampi	Inv.nro: 31
Mj.tyyppi: asuinpaikka	Luokka: 2
Ajoitus : kivikautinen	

Kartta: 4212 04 Koordinaatit: Paikka Tarkkuus: +- 0
 X: 6898 82 Y: 4438 78 Z: 86 Z2: 87 Ala: 0 m²

Kunto : 1 (1=hyvä, 7=tuhottu) Uhanalaisuus: (1=ei, 3=on)

Löydöt koekuopasta.
 Tasaista harjun lakea, pohjoisessa järvi, etelässä lampi.

Tutkija: A. Bilund inventointi kk/vv 8/1992

Tila: Murhauta , 046 406 0010 0132 (kunta kylä tila talo)
 Omistaja : Toivonen, Eila Marjatta
 Osoite : Lönnrotinkatu 31 B 40, 00180 Helsinki

Löydöt:
 KM 27254:0 SAVIASTIANPALA 1 kpl

Paikka sijaitsee Enonkosken kirkolta 12,2 km pohjoisluoteeseen, Ruunaveden etelärannalla, rantaa pitkin Salakanniemestä Veneniemeen kulkevan harjun laella, harjun ja Ihamaniemen mannermaan välissä sijaitsevan Ruutanlammen kohdalla.

Bilund 1992:

Asuinpaikka sijaitsee tasaisella noin 10 metriä leveällä harjunlaella. Maaperä on asuinpaikalla lähes pelkkää hiekkaa, ympäristässä vaihtelevan kivistä harjusoraa. Harjun laki on 86-87 m korkeudella ja rinteet laskevat asuinpaikan kohdalla jyrkinä Ruunaveteen ja Ruutanlampeen (alle 80 m). Harju on Ruutanlammen kaakkoispuolelta yhteydessä eteläpuoliseen hiekkakankaaseen kannaksella, jonka korkeus on yli 85 m.

Paikalle, josta astianpala löydettiin, tehtiin viisi koekuoppaa lähekkäin. Lisäksi löytökohdasta luoteeseen tehtiin kaksi koekuoppaa 5-10 m päähän, missä maaperä muuttui kiviseksi, ja kaakkoon kuusi koekuoppaa 5-20 m päähän. Muita löytöjä ei saatu.

(karttaliite 5)

=====

Kunta: ENONKOSKI	Kylä: Ihamaniemi
Nimi : Ruunaniemensalo	Inv.nro: 32

Mj.tyyppi: asuinpaikka Luokka: 2
Ajoitus : kivikautinen

Kartta: 4212 04 Koordinaatit: Paikka Tarkkuus: +- 0
X: 6898 66 Y: 4438 93 Z: 82 Z2: 83 Ala: 0 m²

Kunto : 1 (1=hyvä, 7=tuhottu) Uhanalaisuus: (1=ei, 3=on)

Asumuspainanne, pyöreä, 5 m. Löydöt koekuopista.
Supan (kivikaudella lahti) länsireunalla. Hiekkaa.

Tutkija: A. Bilund inventointi kk/vv 8/1992

Tila: Kelkka-Aho , 046 406 0010 0099 (kunta kylä tila talo)

Omistaja : Koikkalainen, Hannu Tapio
Osoite : Ranta-Mustalantie 44, 80160 Joensuu

Löydöt:

KM	27253:1	KVARTSIKAAVIN	1 kpl
KM	27253:2	KVARTSI-ISKOS	1 kpl
KM	27253:3	KVARTSI-ISKOKSIA	4 kpl
KM	27253:4	KVARTSI-ISKOS	1 kpl
KM	27253:5	KVARTSI-ISKOS	1 kpl
KM	27253:6	KVARTSI-ISKOS	1 kpl

Paikka sijaitsee Enonkosken kirkolta 12,0 km pohjoisluoteeseen, Ruunaveden etelärannalla, rantaa pitkin Salakkaniemestä Veneniemeen kulkevan harjun ja siitä etelään olevan hiekkakankaan välisessä notkelmassa, 100 m Ruunaveden rannasta lounaaseen ja 200 m Ruutanlammesta kaakkoon.

Bilund 1992:

Asuinpaikka sijaitsee koillispuolella olevan harjun ja lounaispuolella olevan hiekkakankaan välisessä loivasti itäkaakkoon laskeutuvassa notkelmassa. Notkelman pohja on jokseenkin tasainen noin 50 m leveydeltä. Idässä asuinpaikka rajoittuu jyrkkään törmään, jonka alla on harjusuppa (halkaisija noin 100 m). Supan koillislaidalla harjun laki on asuinpaikkaa matalammalla, joten suppa on kivikaudella muodostanut laguunimaisen lahden, jonka länsirannalla asuinpaikka on ollut.

Asuinpaikalla, noin 15 m päässä törmän reunasta on pyöreä asumuspainanne, jonka halkaisija on noin 5 m ja syvyys 30 cm. Löydöt saatiin koekuopista asumuspainanteesta ja sen välittömästä läheisyydestä.

(karttaliite 5, karttaluonnos liitteenä 18)

=====

Kunta: ENONKOSKI	Kylä: Ihamaniemi
Nimi : Heposaari	Inv.nro: 33

Mj.tyyppi: asuinpaikka Luokka: 2
Ajoitus : varhaismetallikautinen

Kartta: 4212 05 Koordinaatit: Paikka Tarkkuus: +- 0
X: 6900 39 Y: 4430 90 Z: 80 Z2: 81 Ala: 0 m²

Kunto : 5 (1=hyvä, 7=tuhottu) Uhanalaisuus: (1=ei, 3=on)

Piikaavin koekuopasta.
Matala harjanne mäkien välissä. Soransekaista hiekkaa.

Tutkija: A. Bilund inventointi kk/vv 8/1992

Tila: Hepokivi , 046 406 0002 0005 (kunta kylä tila talo)

Omistaja : Rauanheimo, Asarias, kuolinpesä

Osoite : Nummelantie 9, 98310 KEMIJÄRVI

Löydöt:

KM	27255:0	PIIKAAVIN	1 kpl
----	---------	-----------	-------

Paikka sijaitsee Enonkosken kirkolta 18,0 km luoteeseen, Simosselän itärannalla, lähellä Heposaaren etelärantaa, saaren itä- ja länsipäissä olevien mäkien välisellä hiekkaharjanteella.

Bilund 1992:

Asuinpaikka sijaitsee Heposaaren länsiosassa olevasta kallioisesta mäestä saaren etelärantaa pitkin itäkaakkoon laskevalla matalalla hiekkaharjanteella (80-81 m). Maaperä on karkeaa soransekaista hiekkaa. Pohjoispuolella on saaren poikki ulottuva noin 100 m leveä notkelma (79 m), jossa maaperä on hienojakoisempaa. Notkelma kiertää kapeampana harjanteen itäpäähän ympäri saaren etelärantaan. Notkon takana on saaren itäpäähän ulottuva kalliainen moreenimäki.

Harjanteelle tehtiin kuusi koekuoppaa, joista yhdestä löytyi piikaavin. Parista muusta tavattiin terävasärmäisiä kvartsin paloja, joita ei kuitenkaan voi pitää selvinä iskoksina (jätettiin paikoilleen). Alueen moreeni näyttää luonnostaan sisältävän terävasärmäistä kiviainesta.

Harjanne jatkuu saman korkuisena ja ilmeisesti hiekkaisena noin 75 m itään. Harjanteen itäosaan ei tehty koekuoppia. Länsipuolella maaperä muuttuu kiviseksi 20 m päässä löytöpaikasta. Löytökohdasta 15 m kaakkoon on tervahauta, joka on voinut osittain tuhota asuinpaikkaa. Myös entisen pellon kulma ulottuu pohjoisesta notkosta muutaman metrin päähän löytökohdasta.

(karttaliite 3, karttaluonnos liitteenä 20)

=====

Kunta: ENONKOSKI	Kylä: Parkunmäki
Nimi : Käkölampi a	Inv.nro: 34

Mj.tyyppi: asuinpaikka Luokka: 2
Ajoitus : kivikautinen

Kartta: 4212 07 Koordinaatit: Paikka Tarkkuus: +- 0
X: 6896 89 Y: 4445 88 Z: 85 Z2: 0 Ala: 0 m²

Kunto : (1=hyvä, 7=tuhottu) Uhanalaisuus: (1=ei, 3=on)

Löydöt kesämökin vihannesmaasta poistetusta hiekasta.
Soraharjusta etelään pistävä hiekkaniemeke.

Tutkija: A. Bilund inventointi kk/vv 8/1992

Tila: Käköharju , 046 416 0001 0004 (kunta kylä tila talo)

Omistaja : Zitting, Sisko Christina

Osoite : Särkiniementie 9 C 55, 00210 Helsinki

Tila: Käköharju , 046 416 0001 0004 (kunta kylä tila talo)

Omistaja : Zitting, Ilkka Jaakko

Osoite : Särkiniementie 9 C 55, 00210 Helsinki

Löydöt:

KM	27250:1	SAVIASTIANPALA	1 kpl
KM	27250:2	PALANUTTA LUUTA	9 kpl
KM	27250:3	KVARTSI-ISKOKSIA	4 kpl

Paikka sijaitsee Enonkosken kirkolta 9,6 km pohjoiskoilliseen, Käköveden eteläpäässä, Käkölammesta itään, Heinävedentien (471) ja Vääräntauksen tien välissä harjulla olevan kesämökin eteläpuolella.

Bilund 1992:

Asuinpaikka on soraharjun laen (87 m) eteläpuolella etelään laskevassa hiekkaniemekkeessä, jota rajoittaa lounaasta loivahkosti Käkölampeen laskeva rinne ja idästä suppa. Eteläkaakossa matala hiekkaharjanne (83-84 m) yhdistää niemekkeen 100 m päässä kallioisen mäen alarinteellä olevaan pieneen hiekkakankaaseen (85-90 m).

Löydöt ovat peräisin 35 m harjun laella olevasta kesämökistä lounaaseen ja 15 m Vääräntauksen tien itäreunalla olevasta kivisestä rajapyykistä itään kesämökin ulkorakennuksen edessä olevasta pienestä vihannespenkistä poistetusta hiekasta. Löytökohdasta pohjoiseen on noin 86 m tasolla törmä ja sen päällä pari aaria hiekkamaata. Löytökohdan alapuolella, noin 15 m siitä etelään hiekkaniemekkeen kärjessä näkyy myös hieman törmää (84 m). Kaakon puolella maa laskee tasaisesti.

(karttaliite 7, karttaluonnos liitteenä 19)

=====

Kunta: ENONKOSKI	Kylä: Hanhijärvi
Nimi : Koivula b	Inv.nro: 35

Mj.tyyppi: asuinpaikka Luokka: 2
Ajoitus : kivikautinen

Kartta: 4212 09 Koordinaatit: Paikka Tarkkuus: +- 0
X: 6888 98 Y: 4441 85 Z: 82 Z2: 85 Ala: 0 m²

Kunto : 5 (1=hyvä, 7=tuhottu) Uhanalaisuus: (1=ei, 3=on)

Löydöt pintapoimintana pellolta.
Tasanne lounaaseen laskevan rinteen päällä.

Tutkija: A. Bilund inventointi kk/vv 7/1992

Tila: Koivula , 046 403 0013 0026 (kunta kylä tila talo)

Omistaja : Ahokas, Pentti
Osoite : Hyypiänniemi, 58175 Enonkoski

Löydöt:

KM	27248:1	KVARTSIESINE	1 kpl
KM	27248:2	KVARTSI-ISKOKSIA	6 kpl

Paikka sijaitsee Enonkosken kirkolta 2,3 km länsiluoteeseen, Hyypiänniemen tieltä etelään kääntyvän, ns. Lussin sillan yli menevän tien länsipuolella, Latoselän koillisrannalla , peltorinteellä.

Bilund 1992:

Paikka sijaitsee lounaaseen laskevalla hiekkapellolla, jota luoteesta rajoittaa metsä, pohjoisesta kahden peltolohkon välinen kapea viljelemätön kaistale (jossa pellolta raivattuja kiviä) ja idästä Lussin sillalle laskeutuva tie. Lounaan puolella löytöaluetta rajoittaa pellolla 85 m tason alapuolella oleva jyrkempi törmä (ei ilmeisesti rantatörmä, vaan moreenirinteen alkuperäinen muoto). Etelään, siltaa kohti törmä ei ole yhtä selvä, vaan rinne laskeutuu tasaisemmin. Maaston muodoista päätellen asuinpaikka saattaa jatkua jonkin matkaa luoteeseen metsän puolelle.

Kvartsi-iskokset on kerätty törmän päältä kesällä 1990 pellon ollessa kynnetty. Joitakin iskoksia havaittiin myös alempana tasaisesti kohti siltaa laskevalla rinteen osalla. Inventoinnin aikaan pelto kasvoi nurmea, joten sitä ei ollut mahdollista tutkia tarkemmin. Törmän päältä löytyi kuitenkin pintapoimintana

mahdollinen kvartsiesine (27248:2).

(karttaliite 11)

=====

Kunta: ENONKOSKI
Nimi : Itälahti

Kylä: Ihamaniemi
Inv.nro: 36

Mj.tyyppi: hajalöytöpaikka
Ajoitus : kivikautinen

Luokka: 3

Kartta: 4212 04 Koordinaatit: Paikka Tarkkuus: +- 0
X: 6896 90 Y: 4436 70 Z: 84 Z2: 0 Ala: 0 m²

Kunto : (1=hyvä, 7=tuhottu) Uhanalaisuus: (1=ei, 3=on)

Kvartsi-iskos maanpinnalle nostetun kannon juurissa.
Länteen pistävä moreeniniemeke Itälahden ja lammen välissä.

Tutkija: A. Bilund inventointi kk/vv 9/1992

Tila: Härkki , 046 406 0010 0140 (kunta kylä tila talo)

Omistaja : Enonkosken kunta
Osoite :

Löydöt:

KM 27256:0 KVARTSI-ISKOS 1 kpl

Paikka sijaitsee Enonkosken kirkolta 11,7 km luoteeseen, Itälahden pohjoisrannalla, Itälahden ja Matolammen välissä, länteen pistävän moreeniharjanteen tyvellä, Ihamaniemen metsästysseuran majan itäpuolella.

Bilund 1992:

Ihamaniemen metsästysseuran majan itäpuolella, pihan laidassa metsässä olevan, maan pinnalle nostetun kannon juurien välistä hiekasta löytyi yksi kvarsi-iskos. Kanto on nostettu nykyiselle paikalleen ilmeisesti joko majan tienoilta sitä rakennettaessa tai majan pihalta pari kymmentä metriä koilliseen olevaa kaivantoa tehtäessä. Todennäköisemmin kanto on peräisin majan tienoilta, missä maaperä, sikäli kuin siitä sai selvää, näytti hiekkaiselta. Kaivannon kohdalla maaperä oli hienojakoisempaa. Muista maanpinnan rikkoumista, joita majan itäpuolella on melkoisesti, ja toisen paikalla olevan kannon juurista ei löytynyt mitään. Majan pihalle on ilmeisesti tuotu hiekkaa muualta, joten siihen ei tehty koekuoppia. Majan länsipuolelle tehtiin useita koekuoppia pitkin harjannetta sen kärkeen asti. Maaperä oli paikoin hiekkaa, paikoin kivikkoa. Koekuopista ei löytynyt mitään.

(karttaliite 5)

Kunta: ENONKOSKI
 Nimi : Kolveenlahti

Kylä: Ahvensalmi
 Inv.nro: 37

Mj.tyyppi: hajalöytöpaikka
 Ajoitus : kivikautinen

Luokka: 3

Kartta: 4212 08 Koordinaatit: Paikka Tarkkuus: +- 0
 X: 6903 32 Y: 4443 57 Z: 87 Z2: 0 Ala: 0 m²

Kunto : (1=hyvä, 7=tuhottu) Uhanalaisuus: (1=ei, 3=on)

Kvartsi-iskoksia metsätraktorin jäljissä.
 Terassi kivisessä hiekkarinteessä. Yläpuolella hiekkakuoppa.

Tutkija: A. Bilund inventointi kk/vv 7/1992

Tila: Pauru , 046 401 0001 0043 (kunta kylä tila
 talo)
 Omistaja : Syöpäsäätiö
 Osoite :

Löydöt:

KM 27257:0 KVARTSI-ISKOKSIA 3 kpl

Paikka sijaitsee Enonkosken kirkolta 16 km pohjoiseen, Koloveden Kirkkorantaan menevältä tieltä etelään, kohti Kolveenlahtea kääntyvän tien varrella, hiekkakuopan itäpäässä 350 m Kolveenlahden pohjoisesta lahdenpohjukasta pohjoiseen.

Bilund 1992:

Paikka on hiekkaharjun itäpäässä Kolveenlahdesta pohjoiseen suuntautuvan notkon länsi rinteellä. Harju ulottuu lännessä Koloveden rantaan, noin 0,5 km päähän. Harjun korkeimmat osat (yli 90 m) sen itäpäässä on kaivettu pois ja hiekkakuopan kautta

Kirkkorannan tieltä tuleva tie jatkuu länteen Koloveden rantaan.

Löytöpaikka sijaitsee hiekkakuopan kaakkoiskulmasta noin 15 m kaakkoon jyrkähkössä rinteessä olevalla tasanteella noin 86-87 m korkeudella. Tasanne on kymmenisen metriä leveä, eikä aivan tasainen, vaan laskee loivasti kohti etelää-kaakkoa. Tasanteella maaperä on enimmäkseen karkeaa hiekkää. Hiekkää on kuitenkin (kuten ilmeisesti muuallakin harjulla) epätasaisesti ja enimmäkseen vain ohuelti niin, että pohjamoreenin lohkat ulottuvat monin paikoin pintaan. Asuinpaikaksi sopivaa aluetta on muutaman aarin verran. Pohjoisessa sitä rajoittaa harjun rinne (nyt kaivettu suurelta osin pois), lännessä louhikko ja idässä ja etelässä notkoon laskeva rinne. Paikalta löytyi kolme pientä iskosmaista kvartsia metsätraktorin rikkomalta maanpinnalta parin metrin matkalta. Ympäristöön kaivetuista vajaan kymmenestä koekuopasta ja noin viidestä tarkastetusta tuulenkaadosta ei löytynyt muita merkkejä asuinpaikasta, joten paikka luokitellaan irtolöytöpaikaksi.

(karttaliite 16)

=====

Kunta: ENONKOSKI	Kylä: Ihamaniemi
Nimi : Ahvenlahti a	Inv.nro: 38

Mj.tyyppi: asuinpaikka Luokka: 2
Ajoitus : kivikautinen

Kartta: 4212 05 Koordinaatit: Paikka Tarkkuus: +- 0
X: 6901 03 Y: 4434 26 Z: 86 Z2: 0 Ala: 0 m²

Kunto : (1=hyvä, 7=tuhottu) Uhanalaisuus: (1=ei, 3=on)

Löydöt tien leikkauksesta.
Hiekkakankaan lounaisreunaa. Lounaaseen laskeva törmä.

Tutkija: T. Jussila	inventointi	kk/vv	7/1992
Tutkija: A. Bilund	inventointi	kk/vv	7/1992

Tila: Asikkala , 046 406 0010 0057 (kunta kylä tila talo)

Omistaja : Mielonen, Ilpo Tuomo
Osoite : Sompatie 3 J 6, 70200 Kuopio

Löytötietoja ei ole

Paikka sijaitsee Enonkosken kirkolta 16,5 km pohjoisluoteeseen, Ihamaniemen pohjoisosassa, Ahvenlahden pohjukasta 150 m itäkaakkoon.

Bilund 1992:

Timo Jussila löysi alkukesällä 1992 rantatörmien korkeusmittauksia tehdessään Ahvenlahden taloon menevän tien ja siitä pohjoiseen, Peltoniemeen päin kääntyvän tien risteyksen koillispuolisesta tien leikkauksesta palanutta luuta ja kvartsi-iskoksia. Allekirjoittanut kävi alueella heinäkuun lopulla, mutta silloin kyseisestä leikkauksesta ei löytynyt mitään. Löytöpaikasta pohjoiseen ja länteen on runsaasti maanpinnan rikkoumia (tien pinnat), joista ei myöskään löytynyt mitään, kuten ei muutamista alueelle kaivetuista koekuopistakaan.

Koko hiekkakankaan länsireuna Ahvenlammesta pohjoiseen Ahvenlahden pohjoispuolitse kulkevalle harjulle asti on kivikautisten asuinpaikkojen kannalta hyvin lupaavaa aluetta. Peltoniemeen menevän tien laidalla, sen itäpuolella, noin 230 m löytökohdasta pohjoiseen on pitkänomainen painanne, joka voisi olla asumuspainanne. Tästä n 150 m pohjoiseen, tien länsipuolella ja aivan harjun etelärinteen alla on toinen painanne.

Alueelle kaivettiin runsaasti koekuoppia ylimmälle, tien itäpuolelle n 87 m käyrällä olevalle törmälle ja sopivan tuntuisille alueille alemmas, myös edellä mainittuihin painanteisiin. Koekuopista ei löytynyt mitään.

(karttaliite 4)

=====

Kunta: ENONKOSKI
Nimi : Pöytälahti c

Kylä: Ihamaniemi
Inv.nro: 39

Mj.tyyppi: asuinpaikka
Ajoitus : kivikautinen

Luokka: 2

Kartta: 4212 07 Koordinaatit: Paikka Tarkkuus: +- 0
X: 6895 68 Y: 4447 86 Z: 86 Z2: 0 Ala: 0 m²

Kunto : (1=hyvä, 7=tuhottu) Uhanalaisuus: (1=ei, 3=on)

Löydöt tien laidasta. Kampakeramiikkaa.
Tasaista hiekkaharjun lakea.

Tutkija: T. Jussila

kk/vv 7/1992

Tila: Pöytäkangas , 046 406 0017 0022 (kunta kylä tila talo)

Omistaja : Timonen, Hilja Eliina

Osoite : Korpikuusentie 2 A 3, 58175 Enonkoski

Löytötietoja ei ole

Paikka sijaitsee Enonkosken kirkolta 9,2 km pohjoisluoteeseen, Pyyveden luoteisrannalla Pöytälahden ja Sorvalammen välisen kannaksen eteläosassa.

Bilund 1992:

Timo Jussila löysi paikan suorittaessaan rantatörmien korkeusmittauksia alkukesällä 1992. Paikalta löytyi kampakeramiikkaa.

Asuinpaikka sijaitsee Pöytälahdesta luoteeseen, kohti Karjalanlahtea kulkevan harjun pohjoispuolella, harjusta pohjoiseen pistävällä erillisellä hiekkaharjanteella. Asuinpaikka on harjanteen n 20 m leveällä laella. Noin 50 m löytöpaikasta lounaaseen on harjun jyrkkä pohjoisrinne ja n 100 m pohjoiseen matala notkelma, joka erottaa asuinpaikan nuoremasta asuinpaikasta Pöytälahti b. Harjanteen länsirinne laskeutuu jyrkkänä Sorvalammen luoteispuoliselle suolle. Itärinne laskeutuu jyrkähkösti Pöytälahteen. Harjannetta pitkin kulkee Hanhivirrasta Pöytälahteen tuleva tie, joka on ilmeisesti osittain tuhonnut asuinpaikkaa.

(karttaliite 8

=====

Kunta: ENONKOSKI	Kylä: Ihamaniemi
Nimi : Murhahauta a	Inv.nro: 41
Mj.tyyppi: pyyntikuoppia	Luokka: 2
Ajoitus : ajoittamaton	
Kartta: 4212 04	Koordinaatit: Paikka Tarkkuus: +- 0
X: 6898 84	Y: 4438 43 Z: 81 Z2: 0 Ala: 20000 m ²

Kunto : 1 (1=hyvä, 7=tuhottu) Uhanalaisuus: (1=ei, 3=on)

Pyöreitä kuoppia, halk. 2-3 m, syv. 0,5 m, noin 10 kpl.
Hajallaan länteen laskevalla hiekkakankaalla.

Tutkija: A. Bilund inventointi kk/vv 8/1992

Tila: Murhauta , 046 406 0010 0132 (kunta kylä tila talo)

Omistaja : Toivonen, Eila Marjatta

Osoite : Lönnrotinkatu 31 B 40, 00180 Helsinki

Löytötietoja ei ole

Paikka sijaitsee Enonkosken kirkolta 12,4 km pohjoisluoteeseen Ruunaveden etelärannalla Murhahaudan lahdesta etelään länteen laskevalla hiekkakankaalla.

Bilund 1992:

Murhahaudan lahden eteläpuolella, länteen, kohti Venelahtea laskevalla hiekkakankaalla korkeuskäyrien 80 m ja 85 m välisellä alueella on kymmenkunta enemmän tai vähemmän selvää pyöreää, kehävallillista, halkaisijaltaan 2-3 m suuruista kuoppaa. Ne sijaitsevat pohjois-etelä-suunnassa yli 200 m pituisella ja vajaa 100 m leveällä alueella. Ajan puutteen ja alueen laajuuden takia ja koska alueella ei ole juurikaan kiintopisteiksi sopivia maamerkkejä alue jäi inventoinnin yhteydessä kartoittamatta. Koordinaatit osoittavat alueen likimääräisen keskipisteen.

Maasto on ylempänä jyrkemmin, alempana loivemmin länteen laskevaa vanhaa mäntymetsää kasvavaa hiekkakangasta. Alueella on useita matalia, katkelmallisia terasseja, joita koekuopitettiin inventoinnin yhteydessä. Varmoja merkkejä asuinpaikasta ei kuitenkaan todettu.

(karttaliite 5)

```

=====
Kunta: ENONKOSKI                Kylä: Ihamaniemi
Nimi : Karpalolampi            Inv.nro:      42

Mj.tyyppi: pyyntikuoppia        Luokka: 2
Ajoitus  : ajoittamaton

Kartta: 4212 05   Koordinaatit: Paikka Tarkkuus: +-   0
          X: 6900 90   Y: 4434 99   Z: 85   Z2: 0 Ala: 10000 m²

Kunto : 1 (1=hyvä, 7=tuhottu)  Uhanalaisuus:      (1=ei, 3=on)

Pyöreitä kuoppia, halk. 1,5-3 m, syv. 0,5-1 m, 3 kpl.
Hiekkaharjannetta Heinäveden tien kummallakin puolella.

Tutkija: A. Bilund                inventointi kk/vv   7/1992
-----

```

```

Tila: Rantala                    , 046 406 0010 0089 (kunta kylä tila
talo)
Omistaja  : Tolvanen, Paavo Olavi
Osoite    : 58170 Simanala
-----

```

Löytötietoja ei ole

Paikka sijaitsee Enonkosken kirkolta 15,9 km pohjoisluoteeseen Karpalolammen ja Etelä-Karpalolammen eteläpuolisella kaakosta luoteeseen kulkevalla hiekkaharjanteella Heinäveden tien kummallakin puolella.

Bilund 1992:
Karpalolammesta kaakkoon Heinäveden tien länsipuolella hiekkaharjanteella on pyöreä kuoppa, halkaisija noin 1,5 m, syvyys noin 0,5 m, x = 6900 90, y = 4435 00, z = 84.

Edellisestä etelään, päätien länsipuolella on pyöreä kuoppa, suppilomainen, halkaisija 3 m, syvyys 1 m, x = 6900 90, y = 4439 99, z = 85. Kuoppa on edellä mainitun tien poikki kulkevan hiekkaharjanteen ja länsipuolisen korkean hiekkakankaan välisessä notkelman länsireunalla, hiekkakankaan puolella, kohdassa, jossa notko on matalimmillaan.

Kolmas kuoppa on päätien itäpuolella, edellä mainittua harjannetta pitkin tieltä itään hiekkakuopalle vievästä tiestä noin 10 m etelään. Kuoppa on hiekkaharjanteen etelälaidalla kohdassa, jossa harjanteen eteläpuolisesta hiekkakankaasta kurottuu niemeke harjannetta kohti niiden välisen notkon yli. Notko on siis täällä kohtaa kapeimmillaan. Kuopan halkaisija on noin 1,5 m ja syvyys noin 0,7 m, x = 6900 90, y = 4435 90, z = 81.

(karttaliite 4)

=====
 Kunta: ENONKOSKI
 Nimi : Käkölampi c

Kylä: Ihamaniemi
 Inv.nro: 44

Mj.tyyppi: pyyntikuoppia
 Ajoitus : ajoittamaton

Luokka: 2

Kartta: 4212 07 Koordinaatit: Paikka Tarkkuus: +- 0
 X: 6897 13 Y: 4445 07 Z: 83 Z2: 0 Ala: 0 m²

Kunto : (1=hyvä, 7=tuhottu) Uhanalaisuus: (1=ei, 3=on)

Pyöreitä kuoppia, halk. 3-4 m, syv. 0,5 m, 2-3 kpl.
 Harjulla, koord. itäisimmälle, muut 30 m ja 50 m länteen.

Tutkija: A. Bilund inventointi kk/vv 8/1992

Tila: Rautaharju , 046 406 0016 0006 (kunta kylä tila talo)

Omistaja : Östring, Vilho Ilmari
 Osoite : Rätialänkatu 18, 20840 Turku

Löytötietoja ei ole

Paikka sijaitsee Enonkosken kirkolta 9,8 km pohjoiseen, harjulla Käköveden etelärannalla Käkölammen länsipään kohdalla.

Bilund 1992:

Käkölammen ja Käköveden välisellä harjulla, Käkölammen länsipään kohdalla on kolme pyöreää kuoppaa, halkaisija 3-4 m, syvyys noin 0,5 m. Kuoppia ympäröi matala kehävalli. Itäisin sijaitsee paikassa x = 6897 13, y = 4445 87, z = 83 ja toiset siitä noin 30 m ja noin 50 m länteen. Itäisin kuoppa on hiekkamaalla harjun laen pohjoisreunalla. Muut ovat harjun laella. Keskimmäinen on melko kivisellä kohdalla ja ehkä sen takia melko epämääräisen näköinen.

(karttaliite 7)

=====

Kunta: ENONKOSKI	Kylä: Simanala
Nimi : Surmajoki b	Inv.nro: 45

Mj.tyyppi: pyyntikuoppa Luokka: 2
Ajoitus : ajoittamaton

Kartta: 4211 09 Koordinaatit: Paikka Tarkkuus: +- 0
X: 6882 77 Y: 4446 10 Z: 87 Z2: 0 Ala: 0 m²

Kunto : 1 (1=hyvä, 7=tuhottu) Uhanalaisuus: (1=ei, 3=on)

Pyöreä, kehävallillinen kuoppa, halk. 2,5 m, syv. 1 m.
Kapea hiekkakangas suon ja louhikkoisen rinteen välissä.

Tutkija: A. Bilund inventointi kk/vv 9/1992

Tila: Hovinmäki , 046 420 0013 0012 (kunta kylä tila talo)

Omistaja : Karhu, Veikko Juhana
Osoite : 58170 Simanala

Löytötietoja ei ole

Paikka sijaitsee Enonkosken kirkolta 5,3 km kaakkoon, Hirtinkankaan ja siitä lounaaseen olevan suon välisellä kapealla hiekkakankaalla, 55 m pohjoisesta Hirtinkankaalta tulevasta ojasta länsiluoteeseen.

Bilund 1992:

Kallioisen ja paikoin louhikkoisen Hirtinkankaan lounaislaitaa luoteeseen kulkee kapea (20-50 m) tasainen hiekkakangas, joka edelleen rajoittuu jyrkästi lounaispuoliseen suohon. Suon laidassa on monin paikoin selvä vanha rantatörmä noin 85 m tasolla. Pohjoisesta Hirtinkankaalta hiekkakankaan poikki suolle laskee oja. Ojasta 55 m luoteeseen, hiekkakangasta pitkin kulkevalta polulta n 6 m suon laitaan päin on pyöreä, kehävallillinen kuoppa, halkaisija 2,5 m, syvyys 1 m. Kuopan pohja on terävän suppilomainen.

(karttaliite 12)

=====

Kunta: ENONKOSKI
Nimi : Hakovirta

Kylä: Ihamaniemi
Inv.nro: 46

Mj.tyyppi: kivirakennelma
Ajoitus : ajoittamaton

Luokka: 2

Kartta: 4212 04 Koordinaatit: Paikka Tarkkuus: +- 0
X: 6899 54 Y: 4432 01 Z: 81 Z2: 0 Ala: 0 m²

Kunto : 1 (1=hyvä, 7=tuhottu) Uhanalaisuus: (1=ei, 3=on)

Kalliotörmän alle ja sen suuntaisena rakennettu kivimuuri.
Pienen notkon yläosa kallion alla. 25 m rannasta. Hiekkaa.

Tutkija: A. Bilund inventointi kk/vv 8/1992

Tila: Hepokivi , 046 406 0002 0005 (kunta kylä tila talo)

Omistaja : Rauanheimo, Asarias, kuolinpesä
Osoite : Nummelantie 9, 98310 Kemijärvi

Löytötietoja ei ole

Paikka sijaitsee Enonkosken kirkolta 16,6 km luoteeseen, Ihamaniemen ja Mämmisalonsaaren välissä olevan Hakovirran Ihamaniemen puoleisella koillisrannalla, salmen kapeimmalla kohdalla.

Bilund 1992:

Kohde on kallionseinämän juurelle rakennettu seinämän suuntainen kivimuuri. Muuri sijaitsee länsilounaaseen laskevan, jyrkähkön, 2-3 m korkean kallioseinämän alla. Kallio rajoittaa idästä ja koillisesta pientä, lounaaseen, kohti rantaa laskeutuvaa notkelmaa. Notkon pohjalla on muutaman aarin alalla hiekkamoreenimaata, kasvillisuus on lepikkoa. Lännestä ja luoteesta notkoa rajoittaa kallion kumpare, jonka takana on toinen pieni notkelma ja kallioinen mäki. Kalliot ympäristössä ovat sammalen ja jäkälän peitossa ja kasvavat mäntymetsää.

Kivimuuri on 15 m pitkä ja puolisen metriä paksu. Sen ylälaita on tasainen (muutamia ilmeisesti pudonneiden kivien aiheuttamia aukkoja lukuun ottamatta). Korkeus on kaakkois- ja keskiosasta 85 cm, luoteispäästä, missä maanpinta on ylempänä, 45 cm. Muurin kallionseinämän suuntainen osa on koko 15 m pituudelta suora, kaakkoispää kääntyy kohti kalliota ja päättyy siihen. Muuri on koko matkalta noin metrin etäisyydellä kalliosta ja sen ja kallion välinen tila on osittain täytetty tai täytetty. Koska tilan kaakkoispäässä täyte yltää muurin reunan tasalle, mutta luoteisosassa sitä ei näytä olevan juuri lainkaan, näyttää todennäköiseltä, että tilaa on täytetty tarkoituksellisesti. Muuri on rakennettu vaihtelevan kokoisista kivistä. Suurin lohokare on äärimitoiltaan 150 cm x 75 cm x 35 cm, ja painoltaan useita satoja kiloja. Se on nostettu toisen lähes yhtä suuren päälle. Ehkä kymmenkunta kiveä on yli satakiloisia ja suurin osa

muutaman kymmenen kilon painoisia. Kallioilla muurin yläpuolella on paikoin muodoltaan epämääräisiä kivikasaumia, joissa näyttää paikoin olevan kiviä useammassa kerroksessa, mutta ne voivat olla luontaisia.

Rakennelman tarkoitus ja ajoitus ovat tuntemattomia. Se ei sovi modernin rakennuksen kivijalaksi sijaintinsa (aivan kallion vieressä, mutta huomattavasti sitä matalampi) vuoksi. Ympäristö on enimmäkseen viljelyskelvotonta, mäet kallioisia ja notkot louhikkoa. Kivimuurin ja rannan välinen alue on ilmeisesti viljelyskelpoista maata. Maaperä on lehtomultaa, jonka alla hienohiekkaista, melko kivistä moreenia. Muutaman metrin päähän muurista tehdyssä koekuopassa ei maaperässä havaittu mitään poikkeavaa, multaa oli noin kymmenen sentin kerros. Kairalla todettiin, että multaa on paikoin useita kymmeniä senttejä. Rakennelmaa on vaikea uskoa viljelysmaan raivauksesta syntyneeksi sen vaatiman, raivattuun pinta-alaan verrattuna suuren työmäärän vuoksi. Kivien siirtäminen raivausalueelta ylämäkeen ja kokoaminen korkeaksi muuriksi ei tunnu rationaaliselta. Lisäksi muurin ja rannan välisellä alueella on edelleen maan pinnalla lohkareita, jotka ovat pienempiä, kuin suurimmat muurissa olevat.

Muurin ja rannan välisessä notkelmassa olevista metsätraktorin jäljistä löydettiin kaksi iskosmaista kvartsin palaa. Toinen löytyi rikkoutuneelta maanpinnalta, toinen traktorin jäljestä muutaman sentin syvyydeltä hiekasta. Löytöpaikan korkeus oli noin 78 m.

(karttaliite 3)

```

=====
Kunta: ENONKOSKI                Kylä: Ihamaniemi
Nimi : Murhahauta b            Inv.nro:      47

Mj.tyyppi: mahdollinen asuinpaikka      Luokka: 3
Ajoitus  : kivikautinen

Kartta: 4212 04   Koordinaatit: Paikka  Tarkkuus: +-   0
          X: 6898 90   Y: 4438 55   Z: 87   Z2: 0 Ala:      0 m²

Kunto : 1 (1=hyvä, 7=tuhottu)  Uhanalaisuus:      (1=ei, 3=on)

Nelikulmainen ja 1-2 pyöreää matalaa painannetta.
Terassinreunalla länsiluoteeseen laskevalla hiekkakankaalla.

Tutkija: A. Bilund                inventointi kk/vv   8/1992
Tutkija: L. Lehtinen             inventointi kk/vv   8/1992
=====

```

```

Tila: Murhauta                    , 046 406 0010 0132 (kunta kylä tila
talo)
Omistaja  : Toivonen, Eila Marjatta
Osoite    : Lönnrotinkatu 31 B 40, 00180 Helsinki
=====

```

Löytötietoja ei ole

Paikka sijaitsee Enonkosken kirkolta 12,3 km pohjoisluoteeseen, luoteeseen laskevalla hiekkakankaalla 100 m Murhahaudan lahden pohjukasta etelään ja 50 m Murhahaudan kesämökkitiestä länteen.

Bilund 1992:

Noin 87 m tasolla olevan törmän päällä sen reunan lähellä on pohjoisesta etelään ensin selvä suorakaiteen muotoinen painanne, sitten selvä pyöreä painanne ja n 50 m näistä etelään matala pyöreähkö painanne. Kaikkiin painanteisiin ja niiden ympärille tehtiin useita koekuoppia (suorakulmaiseen kuusi), mutta mitään ei löytynyt lukuunottamatta eteleisimmästä painanteesta yhdestä koekuopasta melko syvältä löytyneitä pieniä hiilen muruja. Aluetta pitäisi tutkia lisää.

Paikalta länteen ja lounaaseen, alempana samalla rinteellä on runsaasti pyyntikuoppia (Murhahauta a).

(karttaliite 5)

```

=====
Kunta: ENONKOSKI                Kylä: Pirttimäki
Nimi : Valkeislampi            Inv.nro:      48

Mj.tyyppi: mahdollinen asuinpaikka        Luokka: 3
Ajoitus  : kivikautinen

Kartta: 4212 07   Koordinaatit: Paikka Tarkkuus: +-   0
          X: 6897 31   Y: 4442 90   Z: 85   Z2: 0 Ala:      0 m²

Kunto : 1 (1=hyvä, 7=tuhottu)  Uhanalaisuus:      (1=ei, 3=on)

Kaksi nelikulmaista painannetta vierekkäin.
Kapea tasanne harjun rinteessä.

Tutkija: A. Bilund                inventointi  kk/vv   7/1992
-----

```

```

Tila: Käkötaipale      , 046 417 0002 0025 (kunta kylä tila
talo)
Omistaja  : Kymmene Oy, metsähallinto (ks. inv. nro 22)
Osoite    : 53200 Lappeenranta
-----

```

Löytötietoja ei ole

Paikka sijaitsee Enonkosken kirkolta 9,8 km pohjoiseen, Vääräntauksen tieltä etelään, Kierinniemen menevän tien länsipuolella Valkeislammen itäpään kohdalla.

Bilund 1992:

Valkeislammen itäpuolitse kulkee pohjoisesta etelään soraharju, jonka jyrkällä länsirinteellä on kapea (alle 10 m) terassi noin 85 m tasolla. Lammen pään kohdalta pohjoiseen terassi leviää samalla tasolla olevaksi hiekkakankaaksi, joka ulottuu niemimäisenä Valkeislammen pohjoispuolelle. Juuri taitekohdassa, missä terassi alkaa leventyä, mutta kuitenkin selvästi harjun rinteessä, eikä hiekkakankaan puolella, on peräkkäin terassilla kaksi ilmeisesti suorakaiteen muotoista painannetta. Painanteiden harjunpuoleinen, osin harjunrinteeseen kaivettu seinä ja painanteiden välissä oleva, maanpinnantasainen kaistale erottuvat hyvin selvinä, kun taas etelä- ja pohjoispäädtyt ja varsinkin alarinteen puoleinen länsireuna ovat vaikeasti havaittavia.

Painanteisiin ja niiden ympäristöön tehdyistä puolesta kymmenestä koekuopasta ei löytynyt mitään. Paikka on maastollisesti hyvin sopiva kivikautiseksi asuinpaikaksi ja painanteet muistuttavat huomattavasti esimerkiksi Kotkuinniemen e-asuinpaikan nelikulmaisia painanteita. Paikalla kannattaisi tehdä lisätutkimuksia.

(karttaliite 6)

=====

Kunta: ENONKOSKI	Kylä: Simanala
Nimi : Surmajoki c	Inv.nro: 49

Mj.tyyppi: mahdollinen asuinpaikka Luokka: 3
Ajoitus : kivikautinen

Kartta: 4211 09 Koordinaatit: Paikka Tarkkuus: +- 0
X: 6881 89 Y: 4446 64 Z: 85 Z2: 0 Ala: 0 m²

Kunto : 2 (1=hyvä, 7=tuhottu) Uhanalaisuus: (1=ei, 3=on)

Pyöreä, matala painanne, halkaisija 5 m. Likaista maata.
Matalan hiekkaharjanteen eteläkärki.

Tutkija: A. Bilund inventointi kk/vv 6/1992

Tila: Koskenranta , 046 420 0013 0020 (kunta kylä tila talo)

Omistaja : Karhu, Teuvo ja Markku (ks. inv. nro 20)

Osoite : 58170 Simanala

Löytötietoja ei ole

Paikka sijaitsee Enonkosken kirkolta 6,3 km eteläkaakkoon, 70 m luoteeseen Enonkosken tiestä (471) matalan hiekkaharjanteen eteläpäässä. Surmajoen hiekkakuopille menevä tie kulkee hiekkaharjanteen eteläkärjen ympäri noin 20 m etelämpänä.

Bilund 1992:

Paikka sijaitsee noin 100 m pitkän ja muutamia kymmeniä metrejä leveän hiekkaharjanteen eteläkärjessä. Harjanteen laki on melko tasainen ja sen etelä-, itä- ja pohjoispuolilla on selvät törmät 85 m tason alapuolella. Länsipuolella ympäröivän hiekkakankaan ja harjanteen laen korkeusero on pienempi, eikä törmä ole niin selvä.

Harjanteen eteläkärjessä on etelästä, Surmajoen hiekkakuopille vievältä tieltä lähtien ensin syvä (n 1,5 m), nelikulmainen (4 m x 3 m), kehävallillinen kuoppa. Kuoppa on jyrkkäseinäinen ja suppilomaisesti kapeneva, joten se vaikuttaa melko uudelta (pyyntikuoppa?). Tästä pohjoiseen (n 25 m tiestä) on matala pyöreä painanne, jonka halkaisija on noin 5 m. Painanteeseen ja sen ympärille tehdyistä koekuopista löytyi likaista maata, mutta ei mitään ajoittavia löytöjä. Likamaata oli painanteen keskellä 30 cm (myös hiukan hiiltä), laidan kohdalla 15 cm ja pari metriä laidan ulkopuolella 5 cm. Kauemmas painanteesta tehdyissä koekuopista ei löytynyt mitään. Kuoppia tehtiin koko harjanteen pituudelta sen pohjoispäähän asti. Painanteen ja nelikulmaisen kuopan välissä näyttää olevan vielä pieni, pyöreä, matala kuoppa (halkaisija n 1m), jota ei tutkittu.

Alueella on selvästi ollut runsaasti ihmistoimintaa. Painanne näyttää asumuspainanteelta, mutta mitään ajoittavaa ei löytynyt. Maastonsa puolesta paikka voisi olla kivikautinen asuinpaikka.

(karttaliite 12)

=====
 Kunta: ENONKOSKI
 Nimi : Ahola

Kylä: Muhola
 Inv.nro: 50

Mj.tyyppi: mahdollinen uhrikivi Luokka: 3
 Ajoitus : rautakautinen

Kartta: 4211 06 Koordinaatit: Paikka Tarkkuus: +- 0
 X: 6881 37 Y: 4439 23 Z: 112 Z2: 0 Ala: 0 m²

Kunto : (1=hyvä, 7=tuhottu) Uhanalaisuus: (1=ei, 3=on)

Kiven koko noin 2 m x 1 m x 0,5 m. Yksi epävarma kuppi.
 Kolvosen rantaan laskevan rinteen yläosassa. Kivirauniossa.

Tutkija: A. Bilund inventointi kk/vv 7/1992

Tila: Ahola , 046 414 0005 0003 (kunta kylä tila
 talo)

Omistaja : Halonen, Matti
 Osoite : Niemikuja 1, 58175 Enonkoski

Löytötietoja ei ole

Paikka sijaitsee Enonkosken kirkolta 7,5 km etelälounaaseen,
 Kolvosen luoteispäässä, järven rannasta 220 m pohjoiskoilliseen,
 kärrytien mutkassa tien itäpuolella, Aholan päärakennuksesta
 110 m lounaaseen.

Bilund 1992:

Kivi sijaitsee Aholan rakennusten länsipuolitse etelään kulkevan
 kärrytien mutkassa, missä tie kääntyy länsiluoteeseen, kohti
 Anttilaa. Tien mutkasta itään on kahden peltolohkon välinen
 kiviraunio Aholan ja Anttilan tilojen rajalla. Kivi on tämän
 raunion päässä, parin metrin päässä tien reunasta.

Kivi on pari metriä pitkä, metrin levyinen ja ehkä puoli metriä
 korkea. Kiven tasaisella yläpinnalla on yksi pyöreä, matala,
 noin 5 cm läpimittainen kuoppa lähellä sen tien puoleista päätä.
 Kuoppaa ei voi pitää varmasti ihmisen tekemänä.

Paikalta lounaaseen, kohti Kolvosta laskevalla niittyrinteellä
 ja eteläpuolisessa metsässä olevia kiviä tarkastettaessa ei
 löytynyt muita mahdollisia kuppikiviä. Alue vaikuttaa kuitenkin
 maastollisesti lupaavalta.

(karttaliite 15)

=====
 Kunta: ENONKOSKI
 Nimi : Enonkoski

Kylä: Simanala
 Inv.nro: 51

Mj.tyyppi: hajalöytöpaikka
 Ajoitus : kivikautinen

Luokka: 3

Kartta: 4211 09 Koordinaatit: Oletus Tarkkuus: +- 0
 X: 6887 61 Y: 4443 52 Z: 80 Z2: 0 Ala: 0 m²

Kunto : (1=hyvä, 7=tuhottu) Uhanalaisuus: (1=ei, 3=on)

Tasataltta, vihreäliusketta. Löydetty patoa rakennettaessa.
 Enonkoski Ylä-Enonveden ja Enonveden välissä. Kivikkoa.

 Tila- ja omistajatietoja ei ole

Löydöt:

KM 11431:0 TASATALTTA 1 kpl

Paikka sijaitsee Enonkosken kirkolta 0,15 km luoteeseen
 kirkonkylän läpi laskevassa Enonkoskessa luultavasti noin 50 m
 vanhasta sillasta alaspäin.

Bilund 1992:

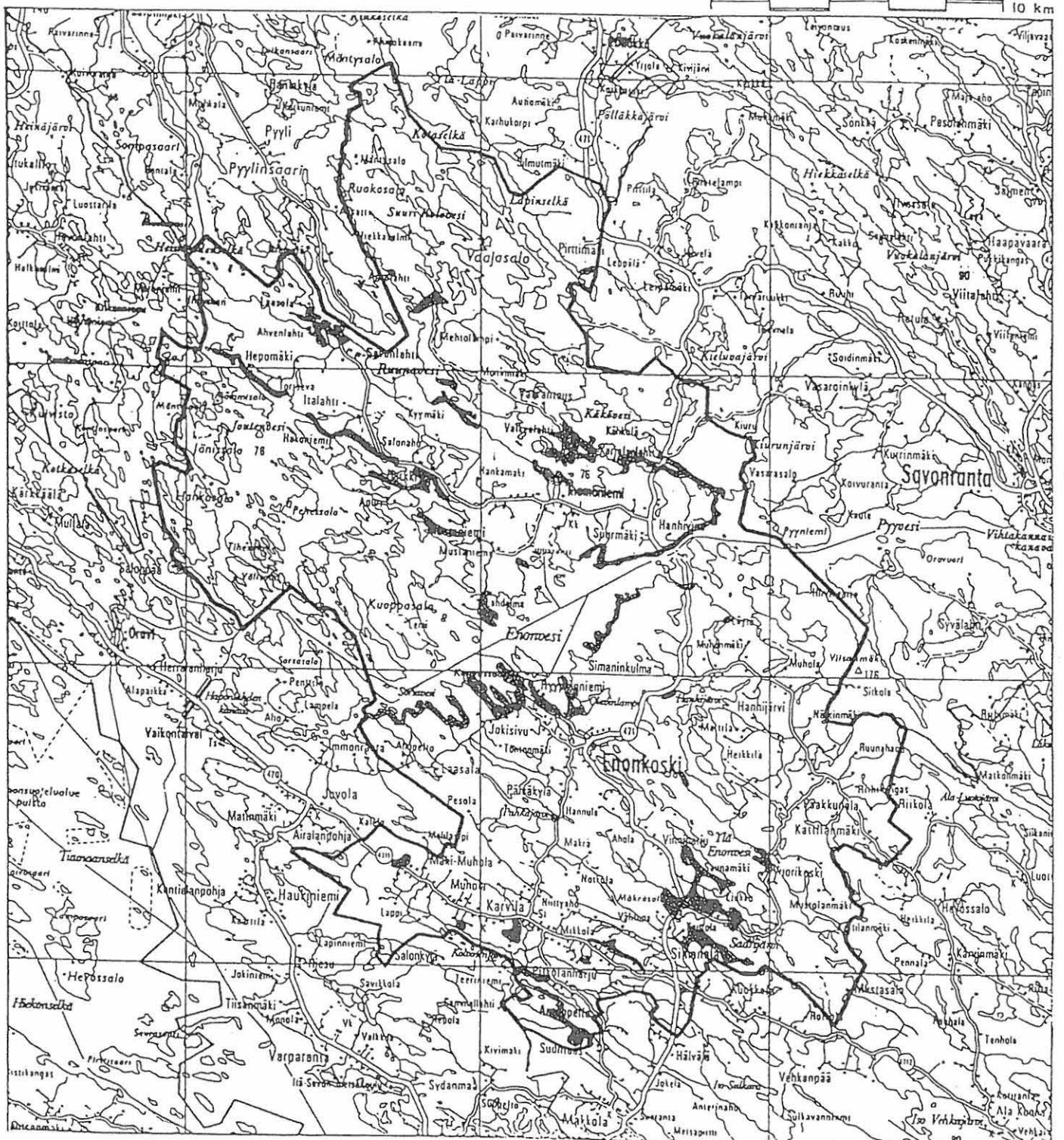
Tasataltta on toimitettu Kansallismuseoon vuonna 1945. Se
 kerrotaan löydetyn Enonkoskesta patorakennuksen pohjaa
 kaivettaessa syksyllä 1940. Jos kyseinen pato on vielä
 olemassa, se lienee maantiesillan alapuolella entisellä sahan
 paikalla oleva pato. Joka tapauksessa löytösuhteista päätellen
 taltta ei liity mihinkään kiinteään muinaisjäännökseen. Jos
 kosken rannoilla on ollut kiinteitä muinaisjäännöksiä, ne ovat
 ilmeisesti tuhotuneet paikalla 1700-luvun lopulta lähtien olleen
 sahan ja tiheän asutuksen vuoksi.

(karttaliite 11)

Enonkosken muinaisjaannosinventoinnissa 1992 tutkitut alueet

ETELÄ-SAVON SEUTUKAAVALIITTO

10 km



Enonkosken kiinteät muinaisjäännökset
 (inventointinumerot 1 - 15, 17- 29, 31 - 35, 38 - 45) ☺
 ja muut inventointikohteet
 (inventointinumerot 16, 30, 36, 37, 47 - 51) ☺

ETELÄ-SAVON SEUTUKAAVALIITTO

10 km




Inventointinumerot ENOIR 03.1:

LIITE 3

- 19. Ihameniemi, Saunavuori tulisiitoja
- 33. Ihameniemi, Heposaari verhaismetallikautinen sauninpeikka
- 46. Ihameniemi, Hakovirta ajoittamaton kivirakennelma

4212 04 HARKKI (1975 päällepainetus 1988)
4212 05 PYYLINSÄÄRI (1975 päällepainetus 1988)

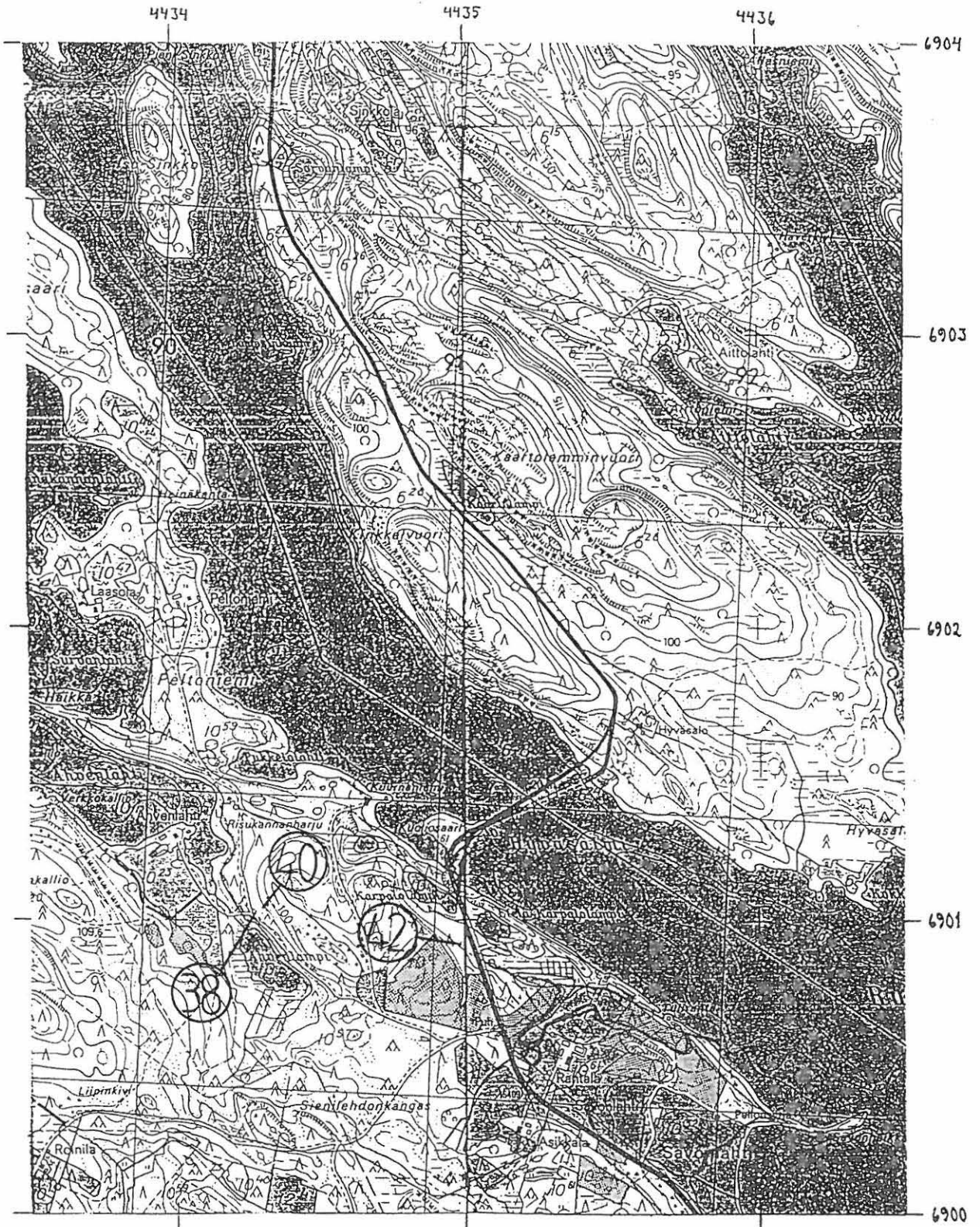


Inventointinumerot ENONKOSKI:

LIITE 4

- | | |
|-----------------------------|--------------------------|
| 38, Ihmaniemi, Ahvenlahti a | kivikautinen asuinpaikka |
| 40, Ihmaniemi, Ahvenlahti b | pyyntikuoppa |
| 42, Ihmaniemi, Karpalolampi | pyyntikuoppia |


4212 05 PYTLINSAARI (1975 päällepainatus 1988)



- | | |
|----------------------------------|--------------------------------|
| 31. Ihamaniemi. Ruutanlampi | kivikautinen asuinpaikka |
| 32. Ihamaniemi. Ruunanriemensalo | kivikautinen asuinpaikka |
| 36. Ihamaniemi. Italahti | kvartsi-iskoksen löytöpaikka |
| 41. Ihamaniemi. Murhaheuta a | pyyntikuoppia |
| 47. Ihamaniemi. Murhaheuta b | mahd. kivikautinen asuinpaikka |

4212 04 HARKKI

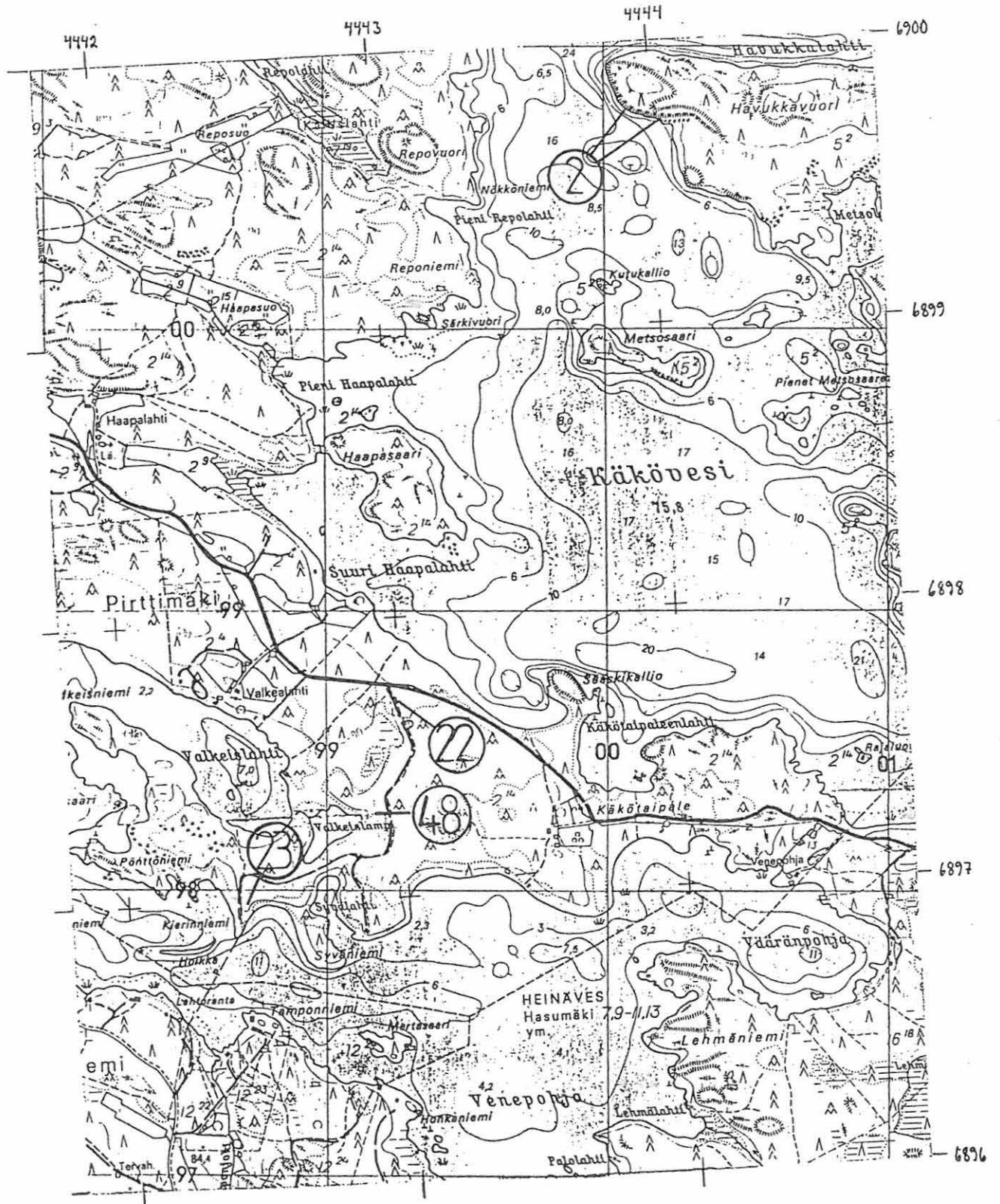
(1975 pealleepainatus 1988)



Inventointinumerot ENONKOSKI:

- | | | |
|-----|-------------------------------|--------------------------------|
| 2. | Ihamaniemi, Haukkalahdenvuori | kalliomaalaus |
| 22. | Pirttimäki, Kakötaipale | kivikautinen asuinpaikka |
| 23. | Pirttimäki, Kierinniemi | kivikautinen asuinpaikka |
| 48. | Pirttimäki, Valkeislampi | mahd. kivikautinen asuinpaikka |

4212 07 IHAMANIEMI (1975 päällepainatus 1988)

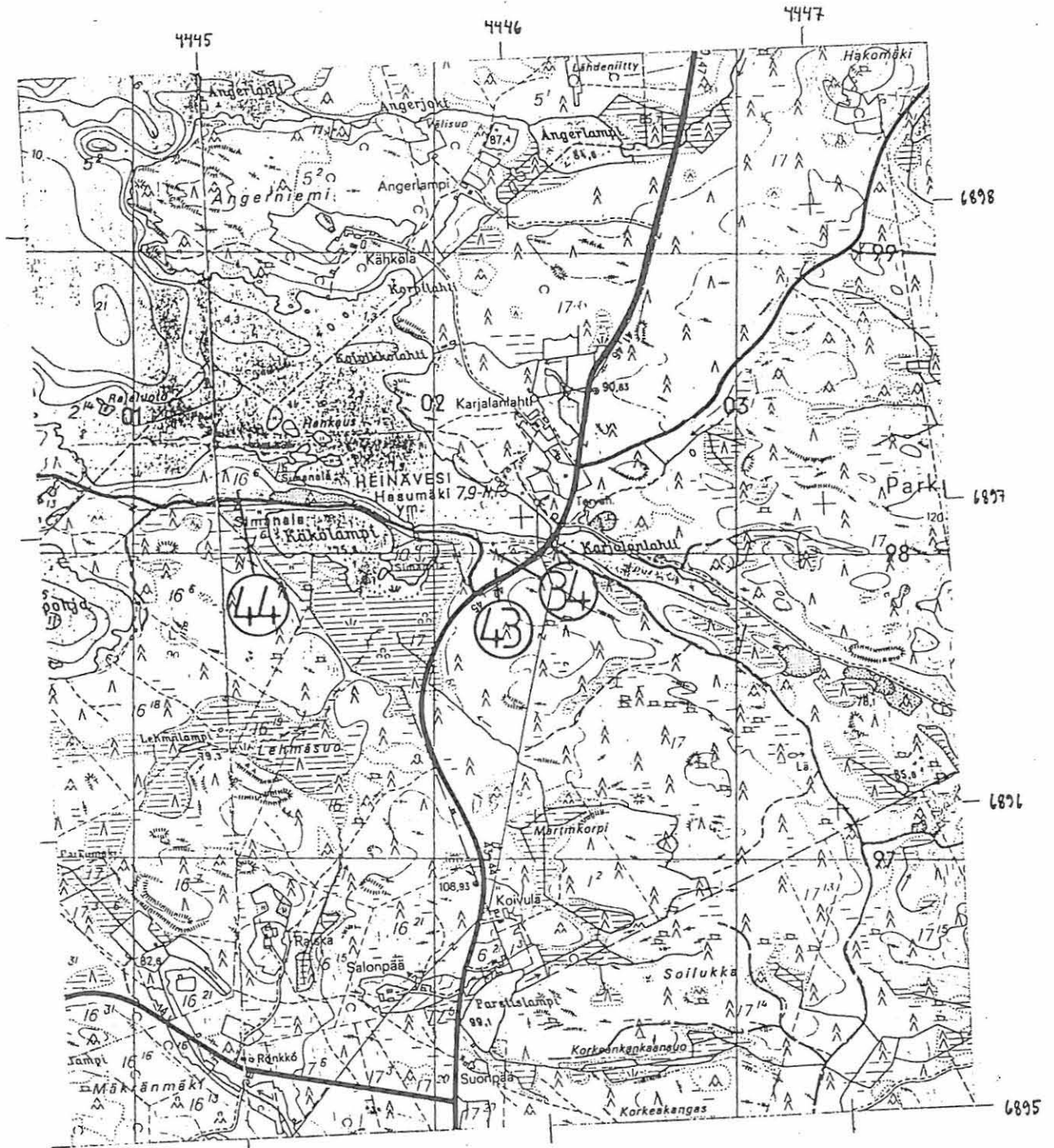


Inventointinumerot ENONKOSKI:

- 34. Parkumäki, Kakolampi a
- 43. Parkumäki, Kakolampi b
- 44. Ihamaniemi, Kakolampi c

kivikautinen asuinpaikka
 pyyntikuoppia
 pyyntikuoppia

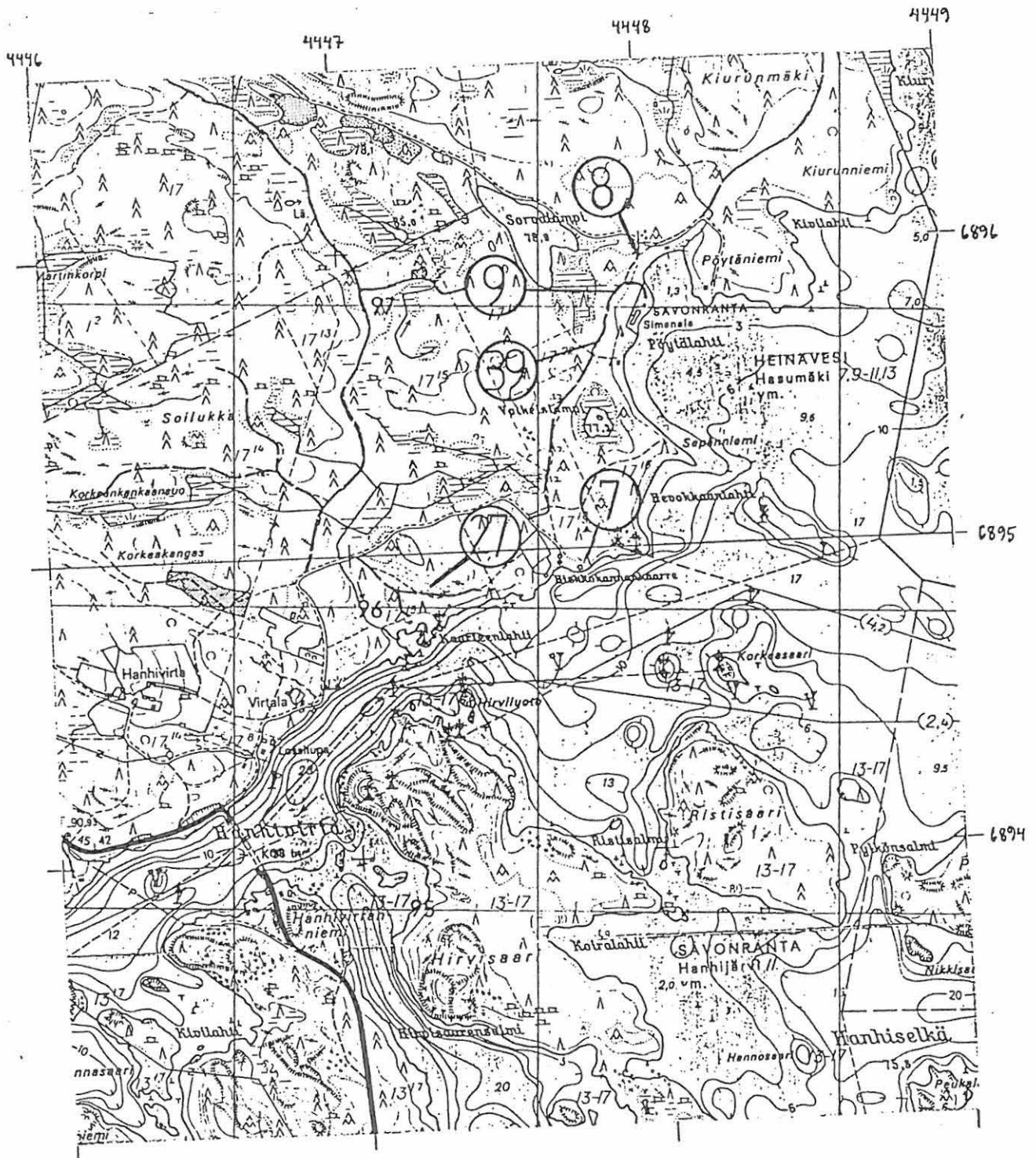
4212 07 IHAMANIEMI (1975 päällepainatus 1988)



Inventointinumerot EIJÄNKABKI:

- | | | |
|-----|--------------------------------|-------------------------------|
| 7. | Ihamaniemi, Hiekkokannankaarre | varhaismetallik. asuinpaikka |
| 8. | Parkumäki, Pöytälahti a | kivi-varhaismetallik. asuinp. |
| 9. | Ihamaniemi, Pöytälahti b | kivi-varhaismetallik. asuinp. |
| 27. | Ihamaniemi, Kaarteenlahti | kivikautinen asuinpaikka |
| 39. | Ihamaniemi, Pöytälahti c | kivikautinen asuinpaikka |

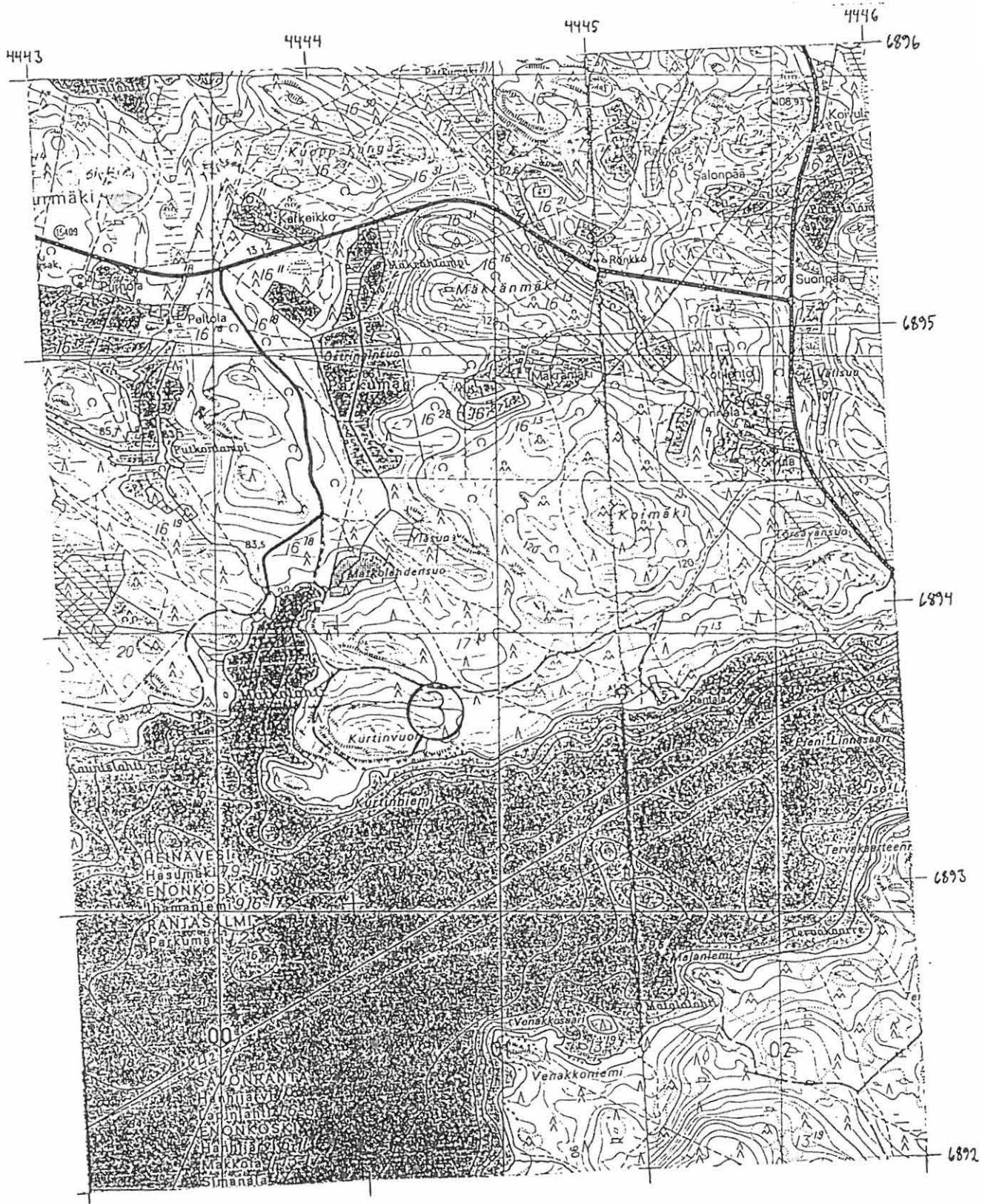
4212 07 IHAMANIEMI (1975 päällepainatus 1988)



Inventointinumero ENONKOSKI:

3. Ihamaniemi, Kurtinvuori kalliomaalaus

4212 07 IHAMANIEMI (1975 päällepainatus 1985)

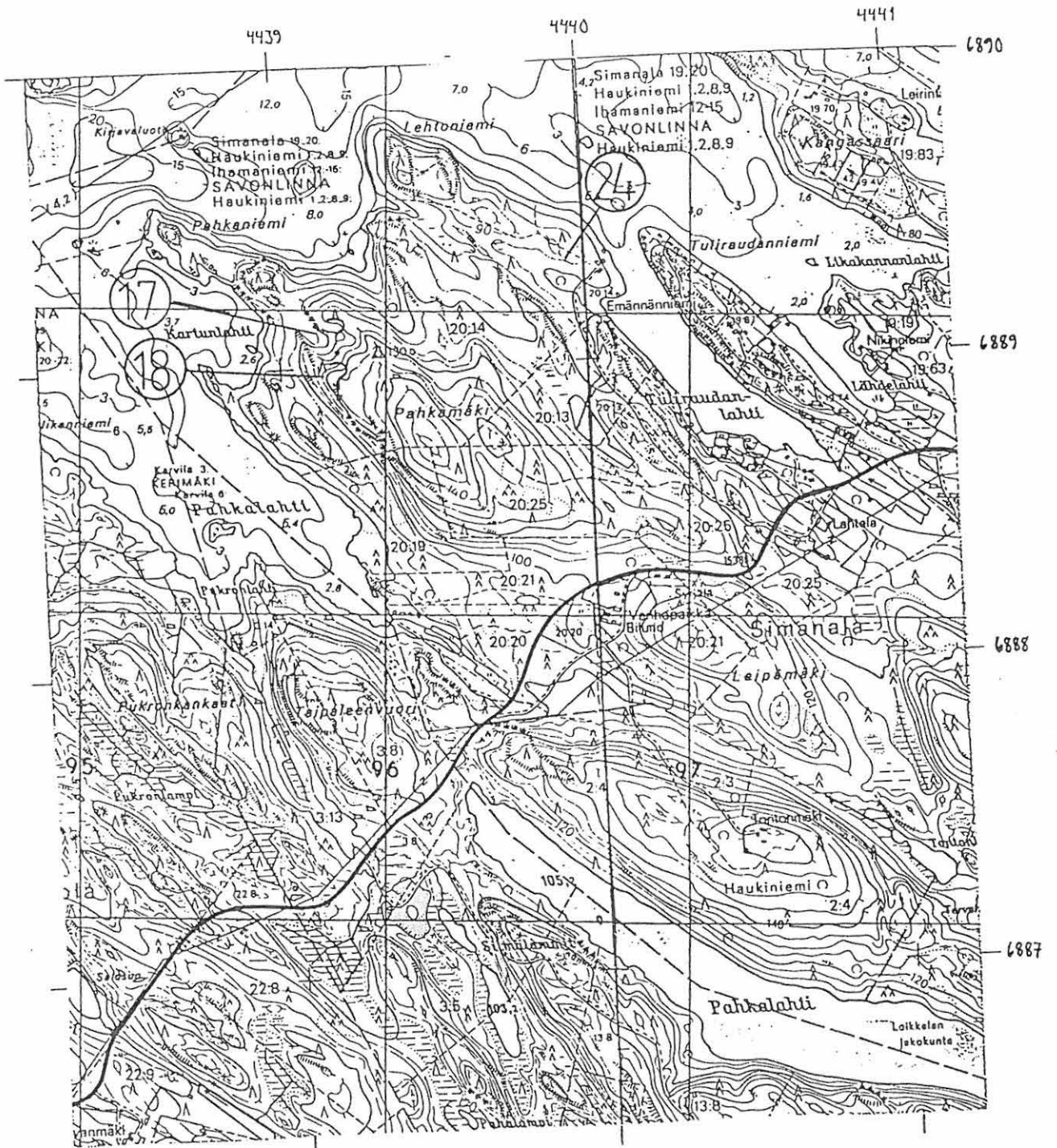


Inventointinumerot ENONKOSKI:

- 17. Simanala. Torstila
- 18. Simanala. Torstila 2
- 24. Simanala. Emännanniemi

historiallisen ajan kiviröykkiö
 ajoittamaton kiviröykkiö
 kivikaupallinen asuinpaikka

4211 06 JUVOLA (1988)
 4211 09 ENONKOSKI (1988)

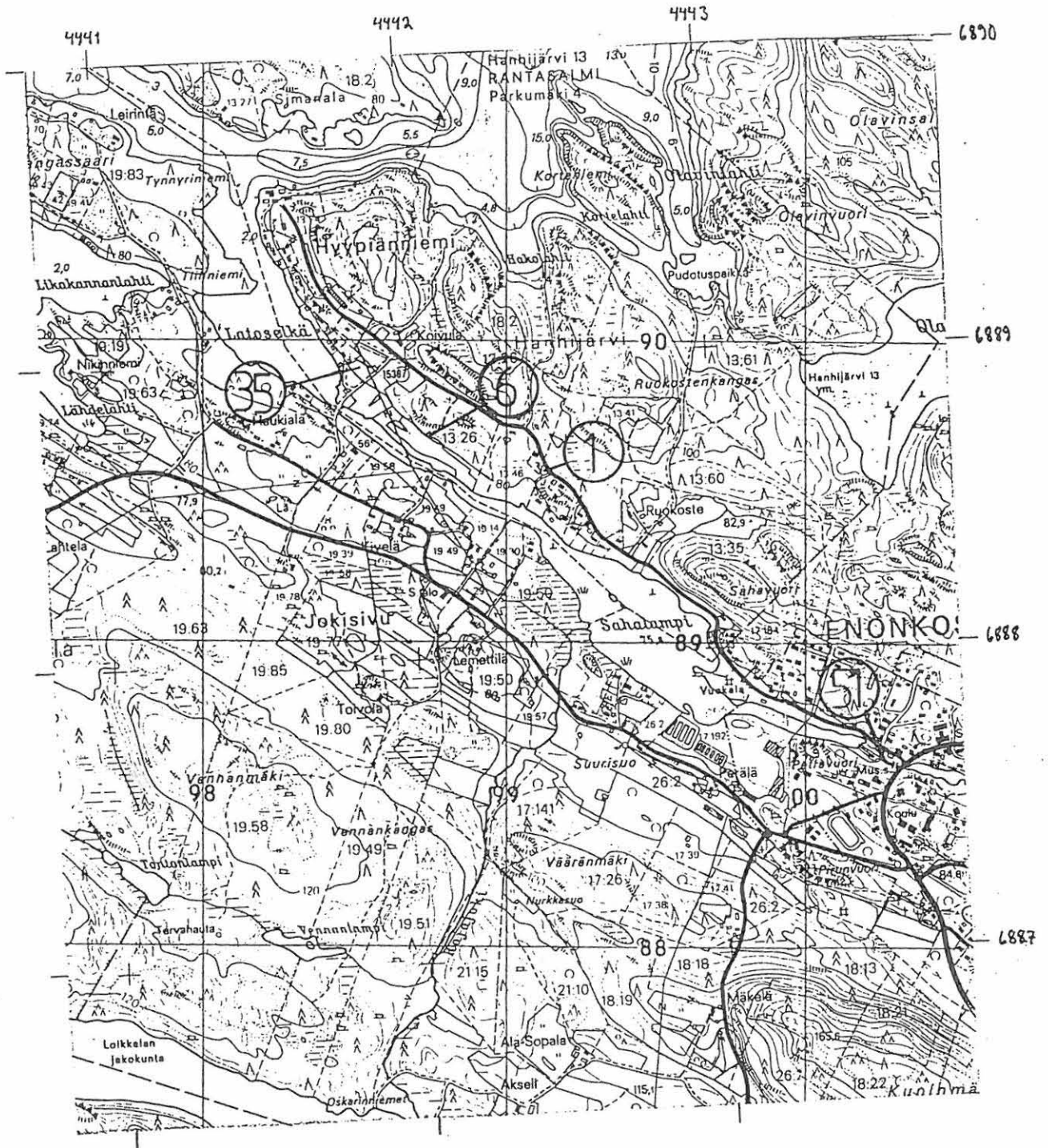


Inventointinumerot ENONKOSKI:

- 1. Hanhijärvi, Hyypiänniemi
- 6. Hanhijärvi, Koivula a
- 35. Hanhijärvi, Koivula b
- 51. Simanala, Enonkoski

- kivikautinen asuinpaikka
- varhaismetallik. asuinpaikka
- kivikautinen asuinpaikka
- kivikautinen haajalojtopaikka

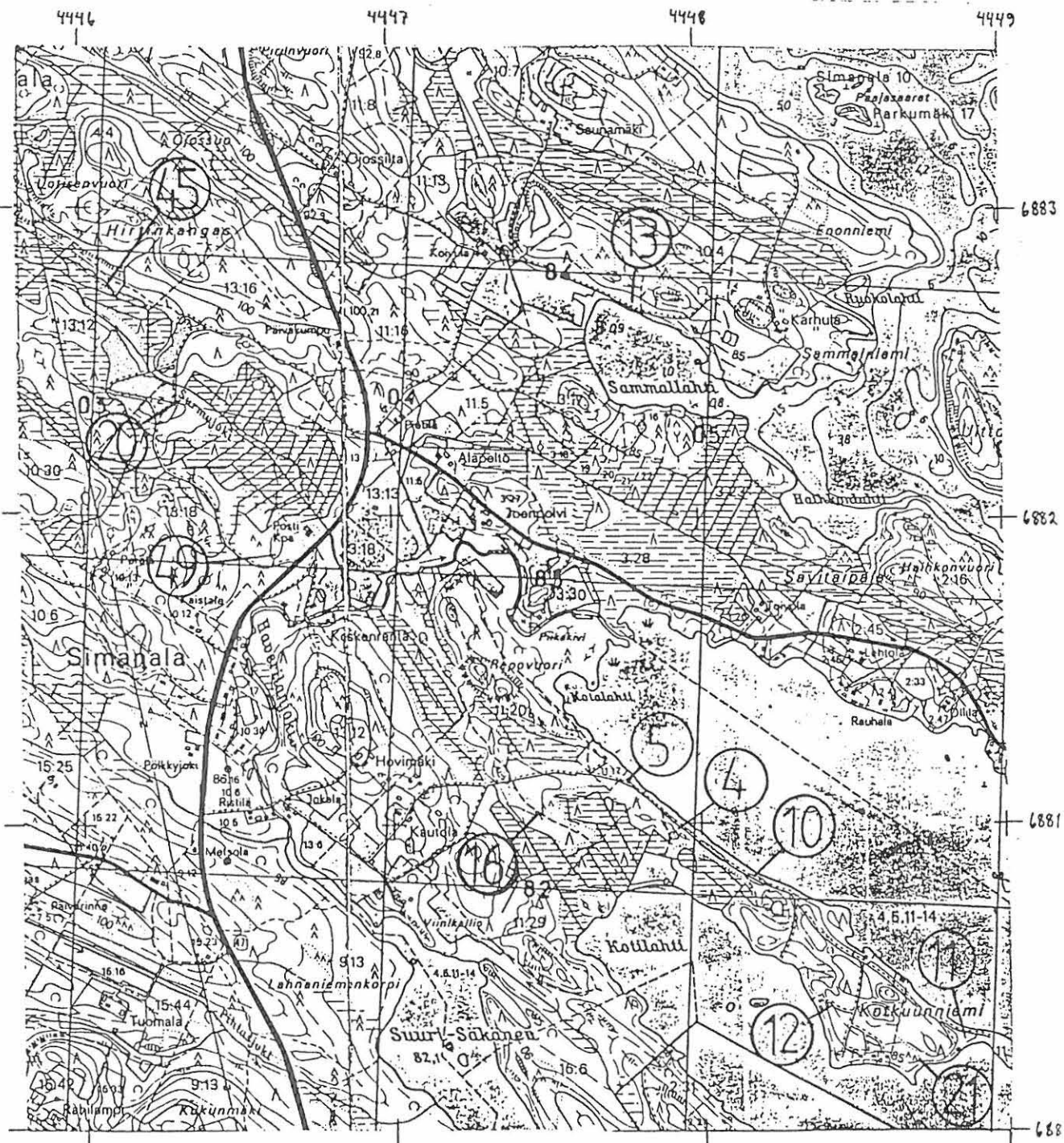
4211 09 ENONKOSKI (1988)



Inventointinumerot ENONKOSKI:

- | | |
|------------------------------|--------------------------------|
| 4 . Simanala. Kotkuinniemi a | kivikautinen asuinpaikka |
| 5 . Simanala. Kotkuinniemi b | kivikautinen asuinpaikka |
| 10. Simanala. Kotkuinniemi c | kivikautinen asuinpaikka |
| 11. Simanala. Kotkuinniemi d | kivikautinen asuinpaikka |
| 12. Simanala. Kotkuinniemi e | kivikautinen asuinpaikka |
| 13. Simanala. Sammallahti | kivikautinen asuinpaikka |
| 15. Simanala. Kotkuinniemi r | kvartsi-iskoksen löytöpaikka |
| 20. Simanala. Surmajoki a | kivikautinen asuinpaikka |
| 21. Simanala. Kotkuinniemi g | kivikautinen asuinpaikka |
| 48. Simanala. Surmajoki b | pyyntikuoppa |
| 49. Simanala. Surmajoki c | mahd. kivikautinen asuinpaikka |

4211 09 ENONKOSKI (1988)



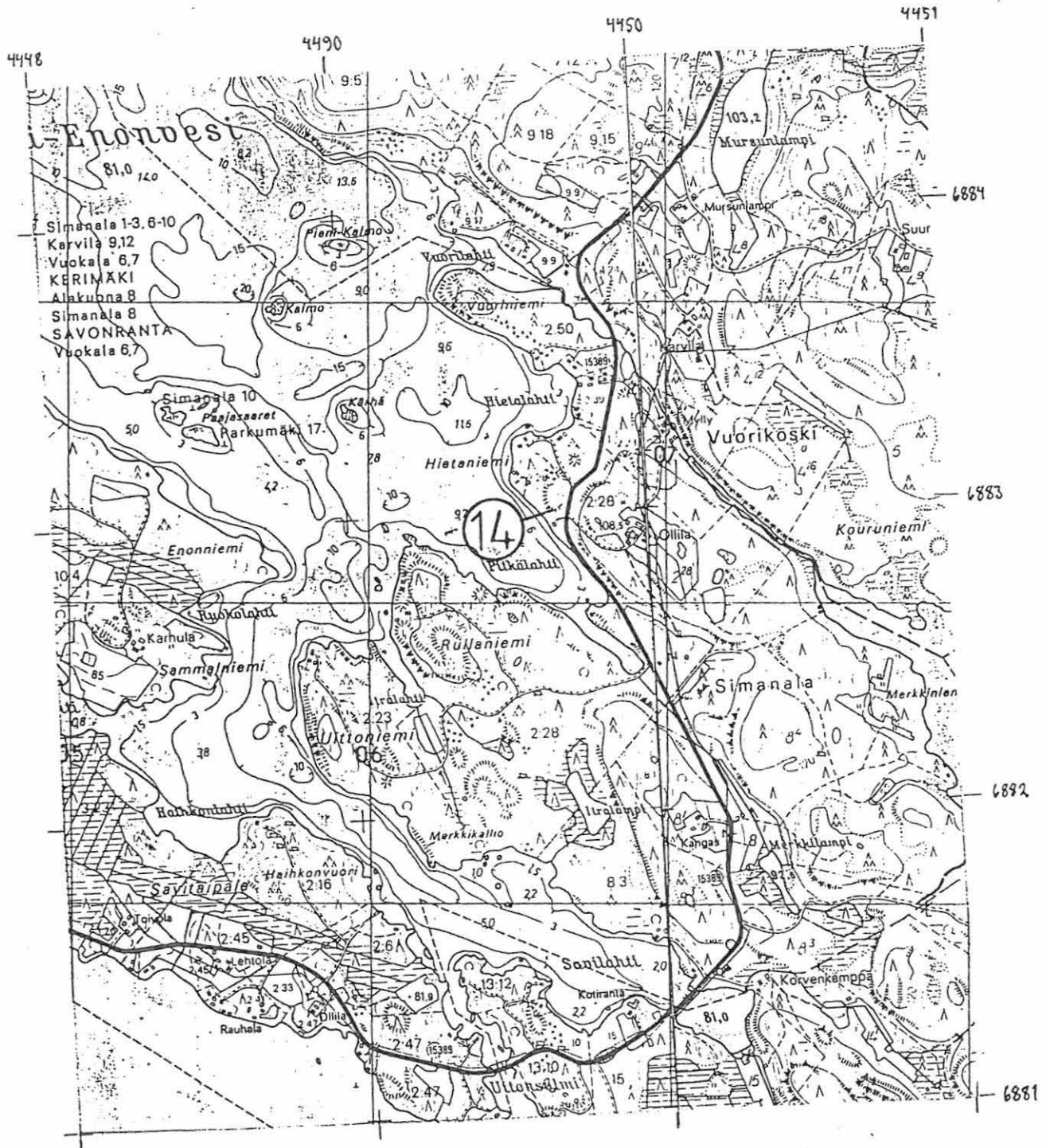
Inventointinumero ENONKOSKI:

14. Simanala. Pitkälähti

rautakahtinen roykkiö

4211 09 ENONKOSKI (1988)

4211 12 ALA-LUOTOJARVI (1979 passilepääntö 1987)



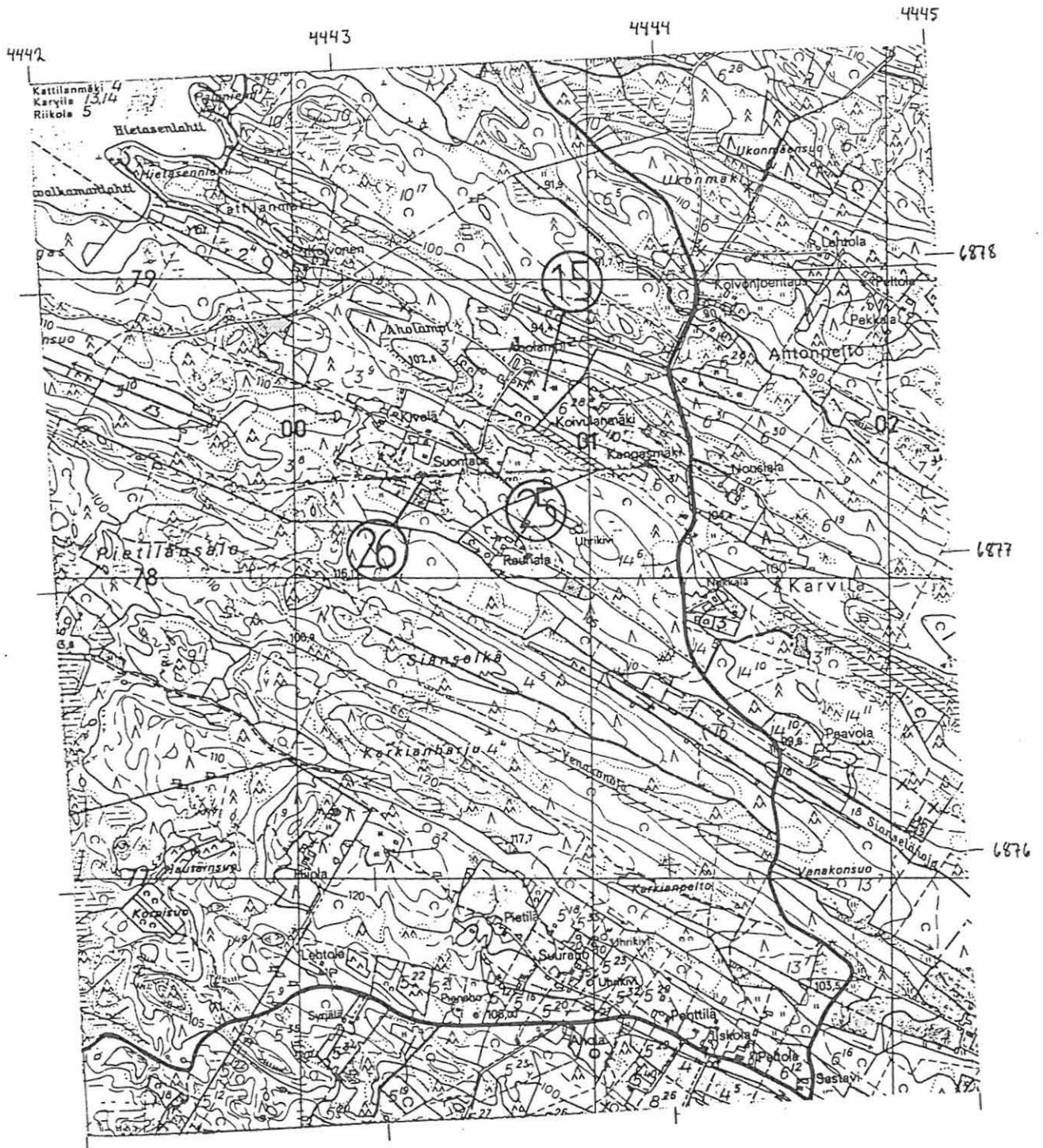
Inventointinumerot EHNOK031.1:

- 15. Karvila, Aholampi
- 25. Karvila, Suontaus a
- 26. Karvila, Suontaus b

mahdollinen uhrikivi
uhrikivi
uhrikivi

4211 08 MAKKOLA

(1975 psallepainatus 1987)



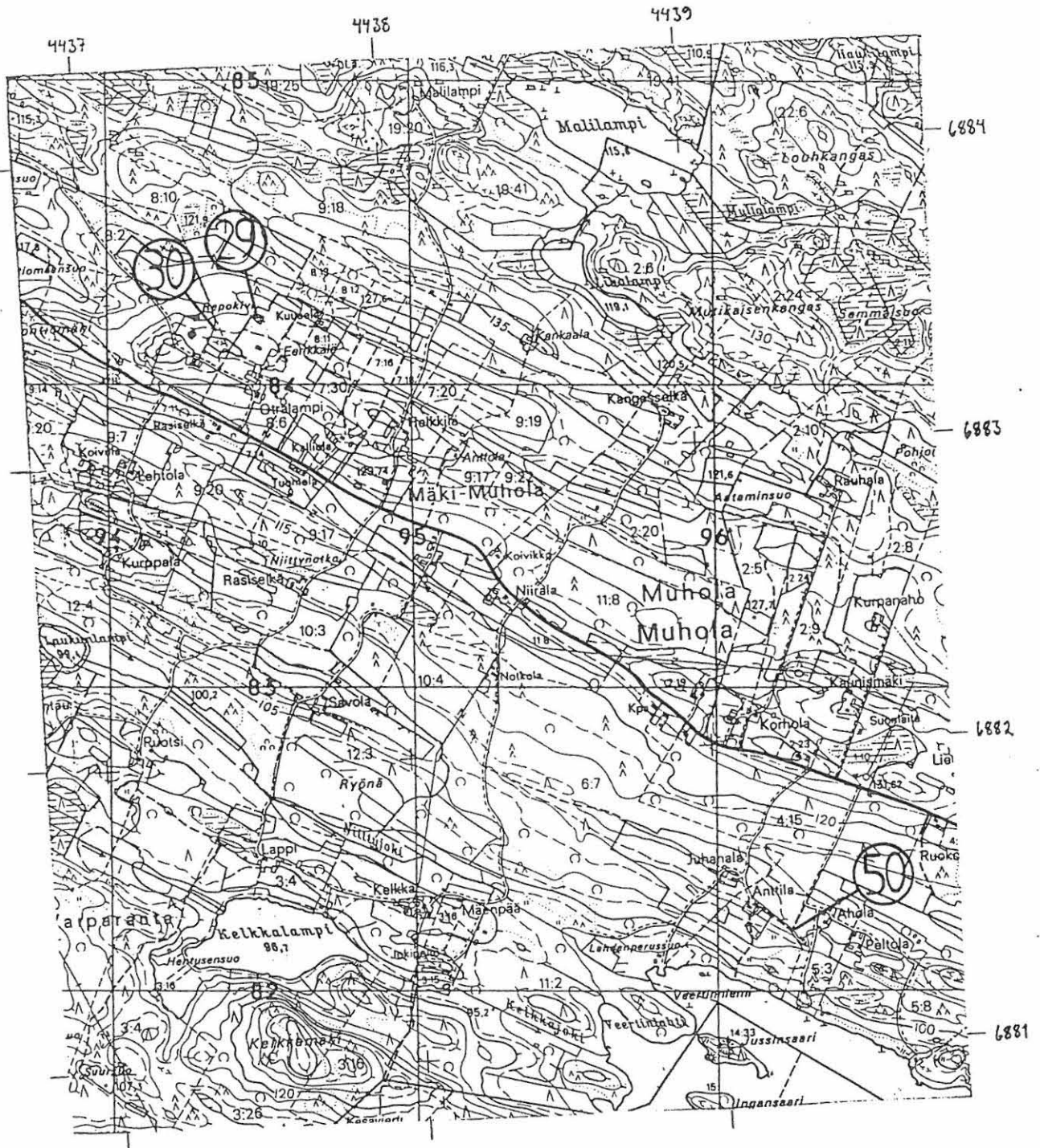
Inventointinumerot ENOIII.OSKI:

- 19. Muhola. Repokivi
- 30. Muhola. Uträlampi
- 50. Muhola. Ahola

uhrikivi
kuppikiven osen löytöpaikka
mandollinen uhrikivi

4211 06 JUVOLA

(1988)



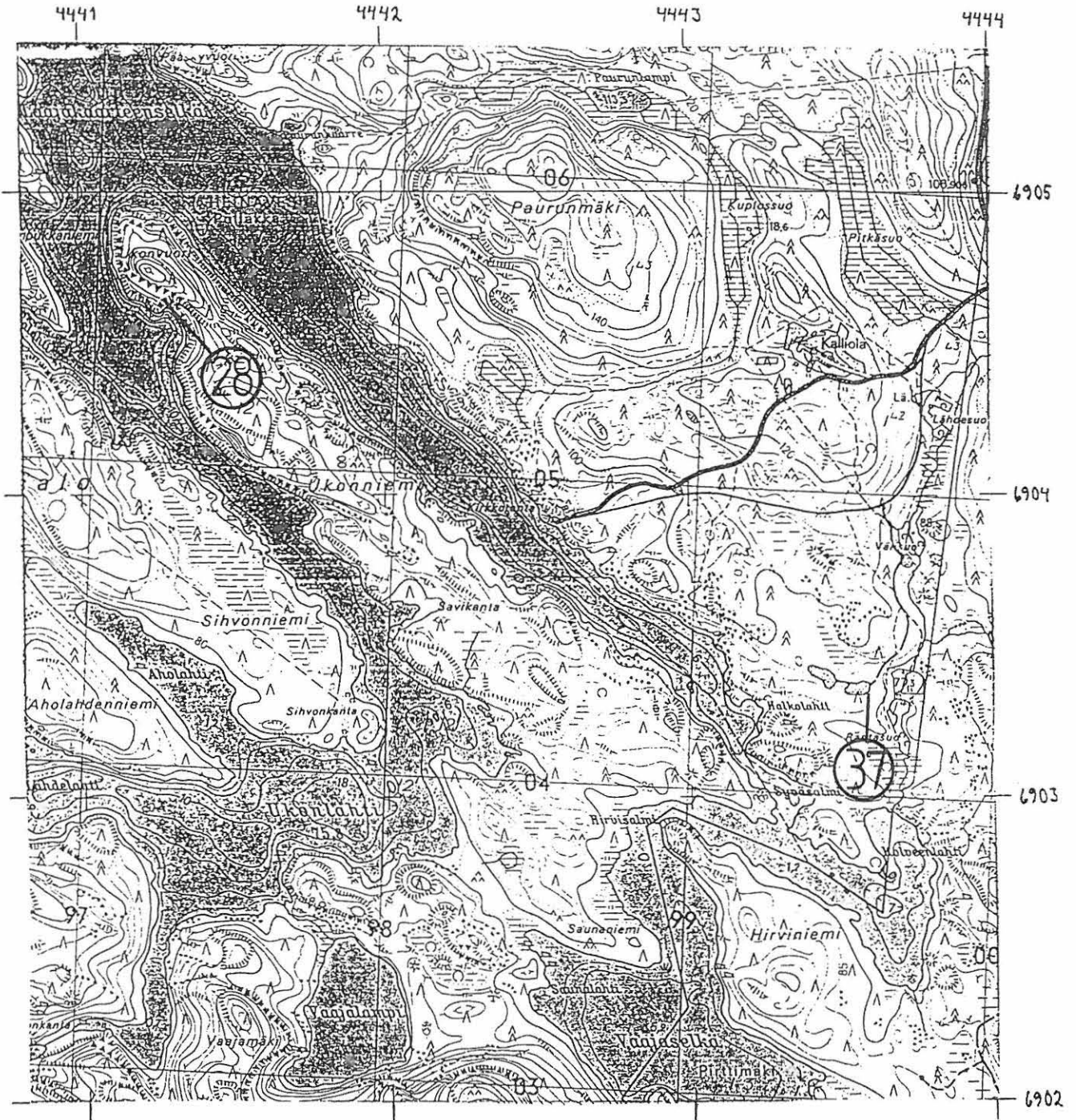
Inventointinumerot EN014.0301:

28. Kolkontaipale, Ukonvuori
 37. Ahvensalmi, Kolveenlahti

kallinmeelaus
 kvartsi-rakosten löytöpaikka

4112 02 LEIPANAKI

(1975 peallepainatus 1988)



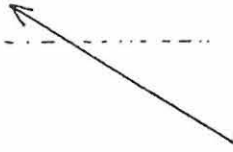
ENONKOSKI 14, Simanala, Pitkälähti

Röykkiö

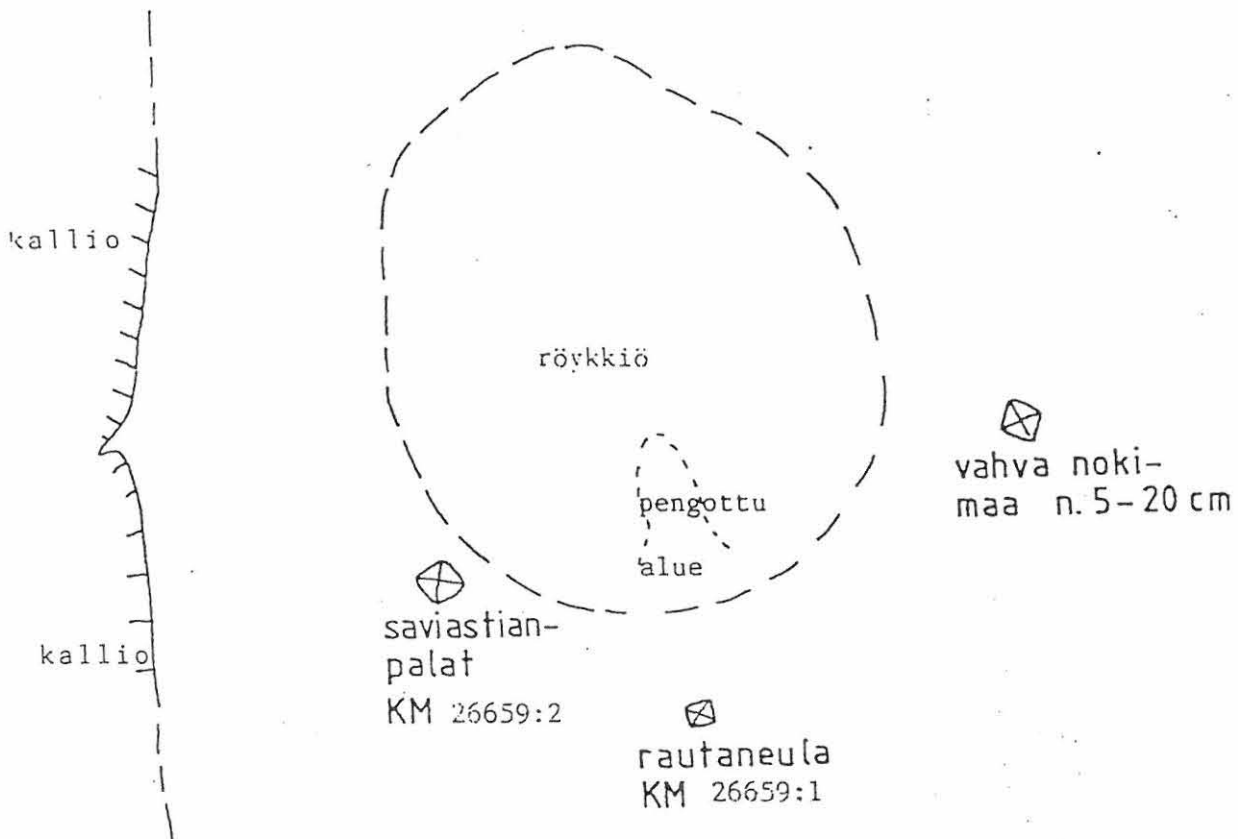
Karttaluonnos 1:50

T. Sepänmaa 1991

~ N



0 0,5 1 1,5 2 m



ENONKOSKI 32
Ihamaniemi
Ruunaniemensalo
Karttaluonnos
A. Bilund
13.10.1992

Vääräjärvi

75,8

77,5

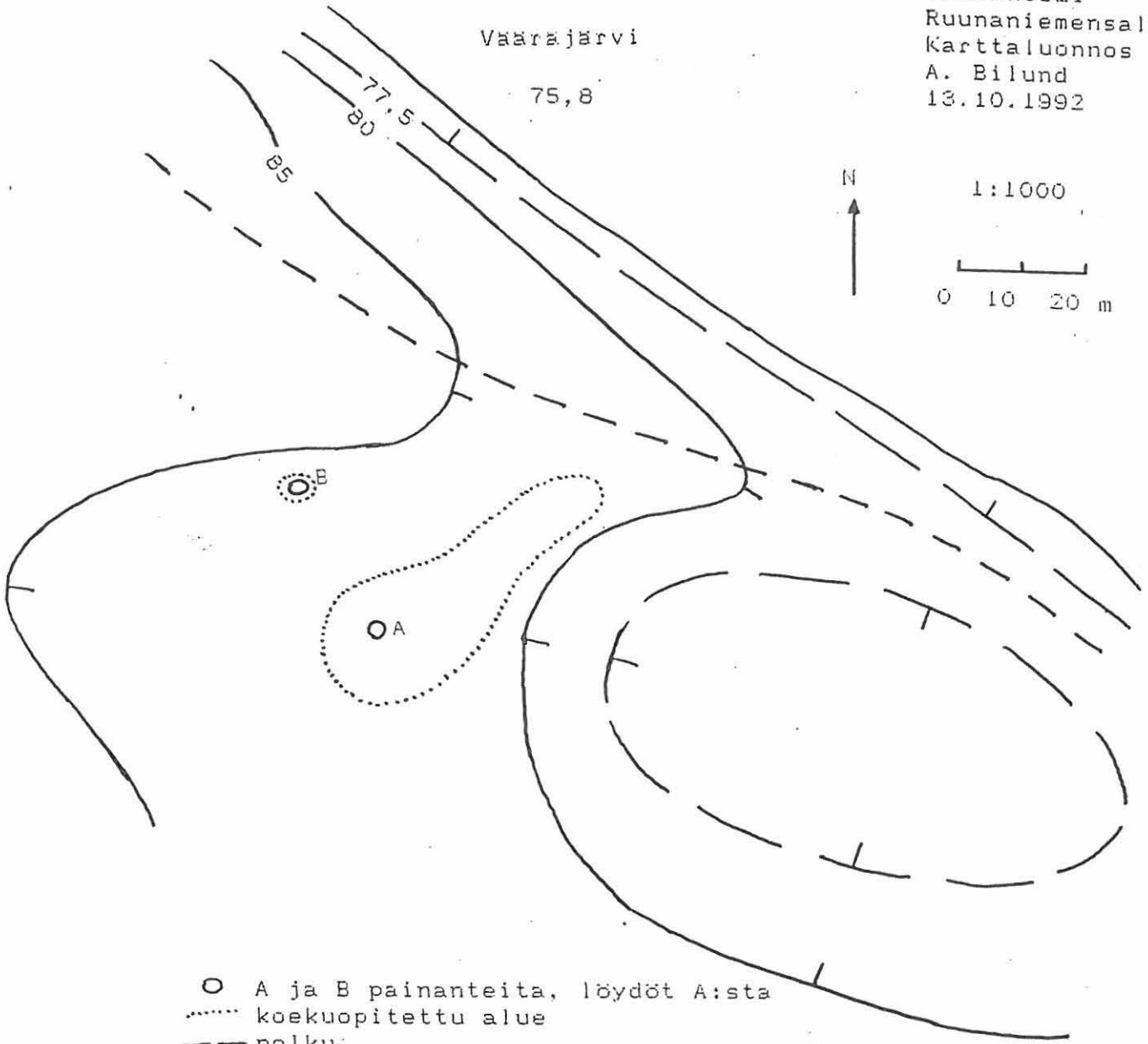
80

85

N

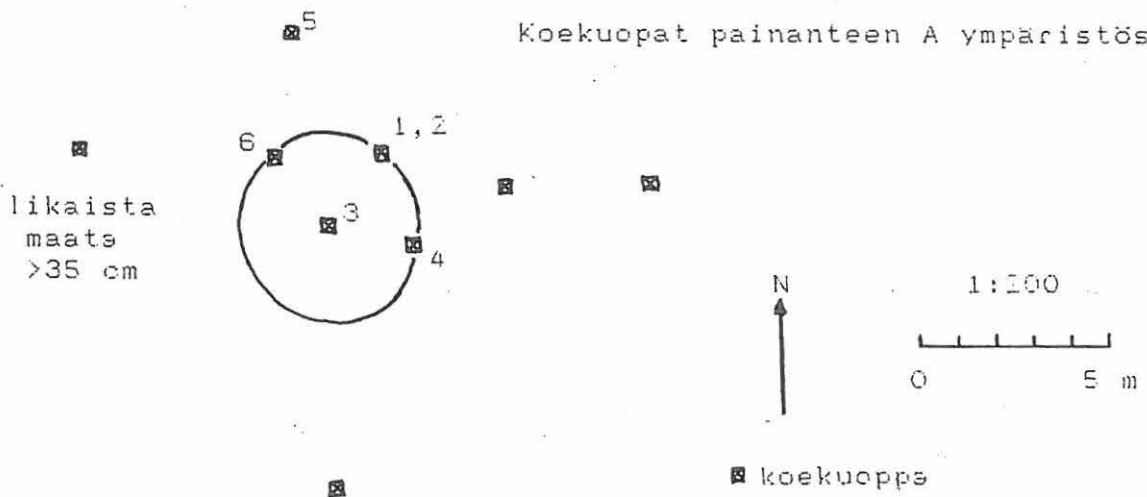
1:1000

0 10 20 m



○ A ja B painanteita, löydöt A:sta
 koekuopitettu alue
 - - - polku

Koekuopat painanteen A ympäristössä



likaista maata >35 cm

1:100

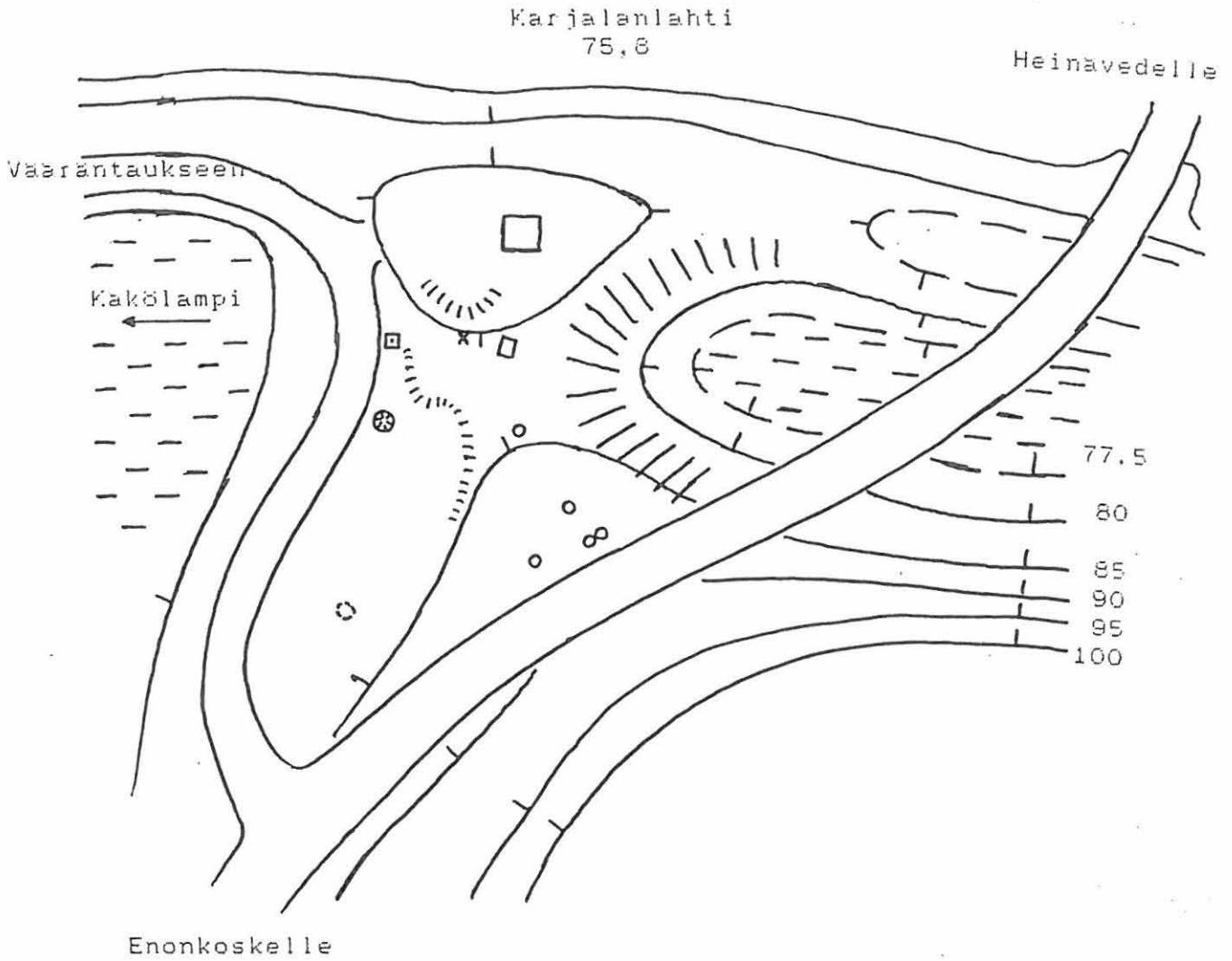
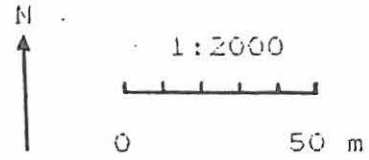
0 5 m

N

■ koekuoppa

Numerot viittaavat KH 27253:n alanimeroihin.

ENONKOSKI 34 ja 43
 Parkunmäki
 Kakolampi a ja b
 karttaluonnos
 A. Bilund
 8.10.1992



- | | | | |
|---|---|--------------------------|-------------|
| □ | ◇ | rakennuksia | |
| ▣ | | rajapyykki | |
| ⊕ | | tervahauta | |
| × | | löytöpaikka, KM 27250 | Kakolampi a |
| ○ | | pyyntikuoppa | Kakolampi b |
| ⊙ | | mahdollinen pyyntikuoppa | Kakolampi b |
| ▨ | | törmä | |

ENONKOSKI 33
 Ihamaniemi
 Heposaari
 karttaluonnos
 A. Bilund
 10.11.1992

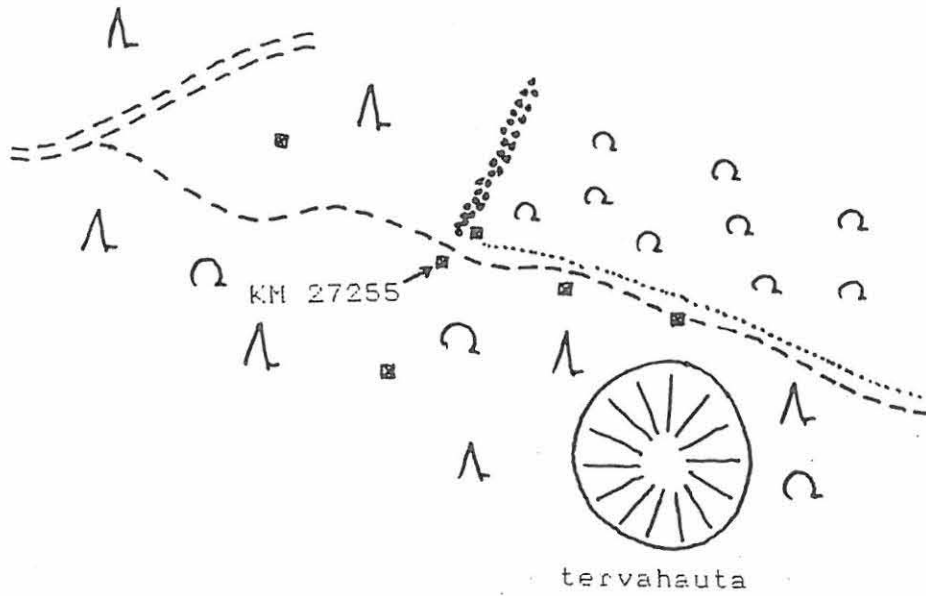
N

1:500

0

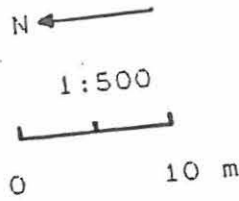
10 m

- ==== metsätraktorin ura
- polku
- entisen pellon reuna
- ~~~~~ kiviraunio entisen pellon reunassa
- koekuoppa






LIITE 21

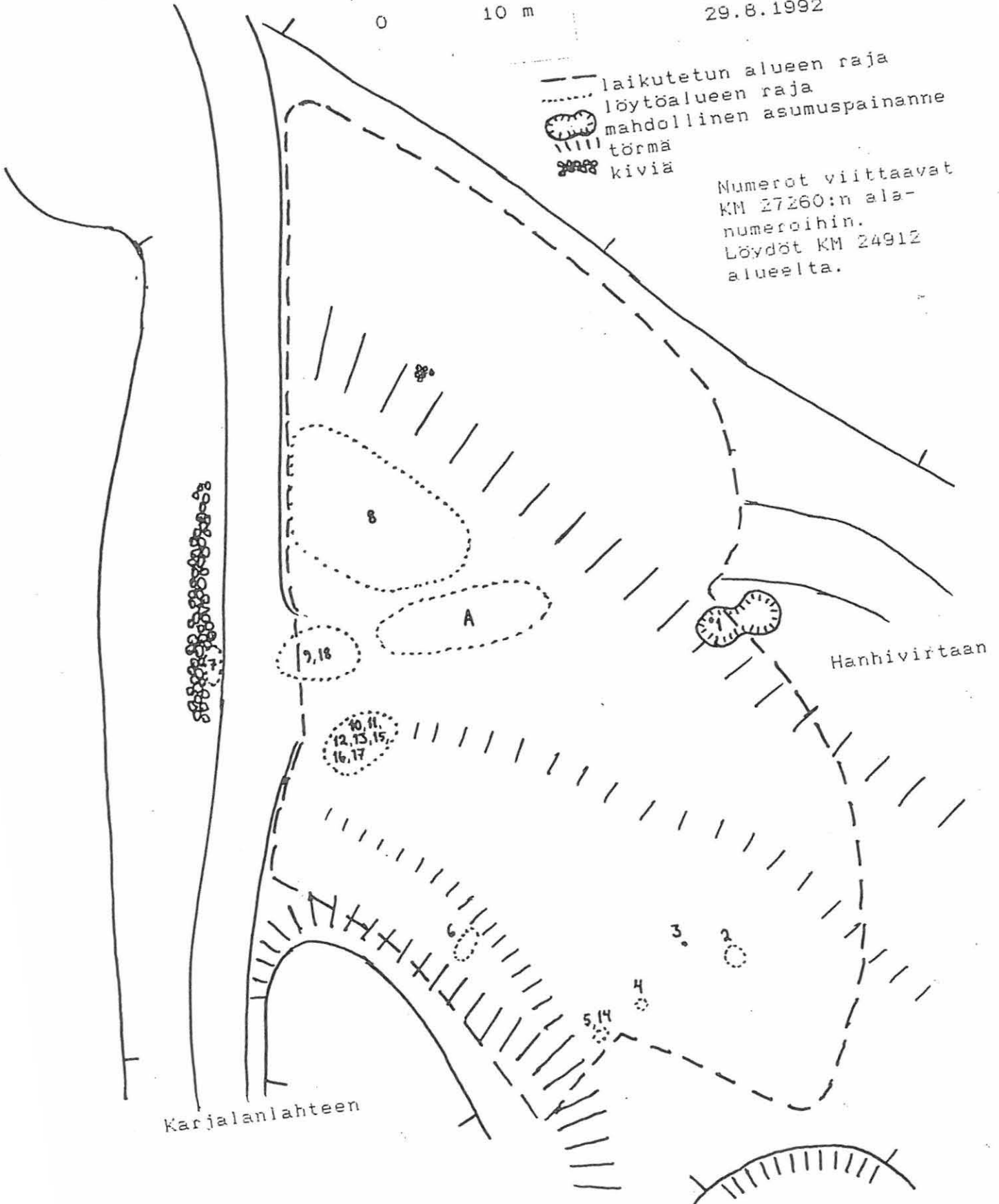
ENONKOSKI 8
Parkunmäki
Pöytälahti a
Karttaluonnos
T. Sepänmaa ja
A. Bilund
29.8.1992



Pöytäniemeen

- laikutetun alueen raja
- - - löytöalueen raja
-  mahdollinen asumuspainanne
-  törmä
-  kiviä

Numerot viittaavat
KM 27260:n ala-
numeroihin.
Löydöt KM 24912
alueelta.



Karjalanlahteen

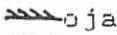
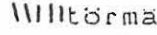

Hanhivirtaan

ENONKOSKI 24
Simanala
Emännanniemi
Karttaluonnos
A. Bilund
10.11.1992

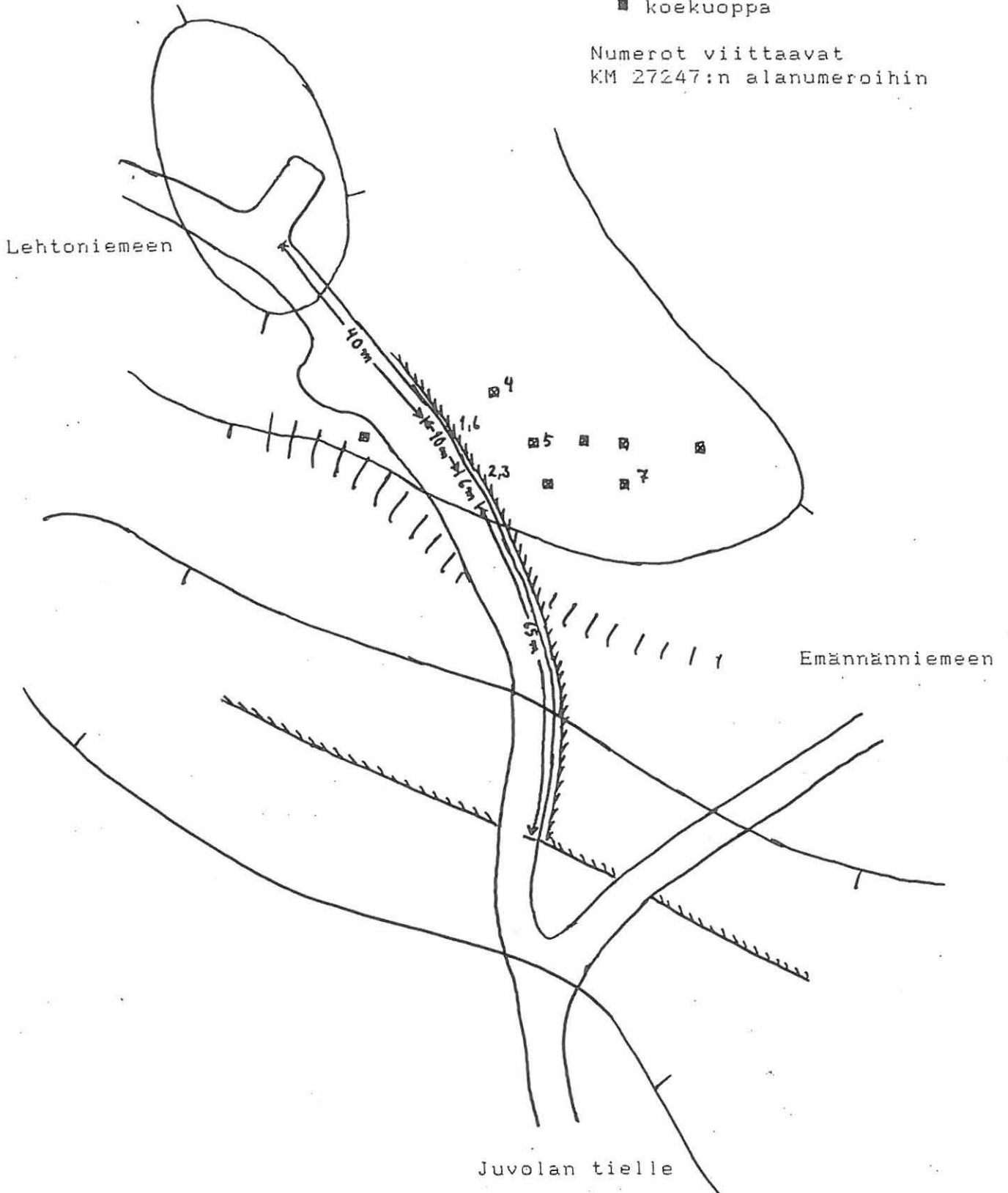


1:1000



-  oja
-  Wiltörma
-  koekuoppa

Numerot viittaavat
KM 27247:n alanimeroihin



ENONKOSKEN HISTORIALLISET MUINAISJÄÄNNÖKSET

Tähän luetteloon on koottu tietoja Enonkosken historiallisen ajan muinaisjäännöksistä. Osa muinaisjäännöksistä on havaittu maastossa Enonkosken muinaisjäännösinventoinnin yhteydessä vuonna 1992. Osa tiedoista on peräisin kirjallisista lähteistä. Luettelo ei varmasti ole läheskään täydellinen.

Suurin osa luettelon muinaisjäännöksistä, esimerkiksi terva- ja hiilihaudat, on selvästi peräisin historialliselta ajalta. Kaikkia ei kuitenkaan voi pitää varmasti historialliseen aikaan kuuluvina, esimerkiksi osa röykkiöistä voi olla esihistoriallisia.

Terva- ja hiilihautoja:

Karvila, Kivelä, x = 6877 32, y = 4443 04, z = 113.
Tervahauta, kourumainen, laskee kumpareen kylkeä lounaaseen.
Pituus 4 m, leveys 1 m, syvyys 0,5 m. Alapäässä, metrin päässä tervanlaskukuoppa.

Simanala, Kotkuinniemi, x = 6880 29, y = 4448 69, z = 90.
Halkaisija noin 6 m(?). Täytetty läheiseltä mökkitieltä tuoduilla turpeilla.

Simanala, Kotkuinniemi, x = 6880 62, y = 4448 18, z = 88.
Halkaisija noin 8 m(?).

Simanala, Kotiranta, x = 6881 24, y = 4449 92, z = 90.
Suuri, osittain rikkoutunut. Aivan Vuorikosken tien varressa.

Simanala, Tontonlampi, x = 6887 14, y = 4441 30, z = 110.
Tervahauta. Merkitty peruskarttaan.

Laasala, x = 6887 45, y = 4439 90, z = 100.
Tervahautoja. Lienevät tuhoutuneet hiekanotossa.

Ihamaniemi, x = 6895 16, y = 4447 69, z = 95.
Ihamaniemen kyläkirjan mukaan "Natusten tervahaudat".

Ihamaniemi, x = 6894 62, y = 4446 96, z = 80-83.
Suuri tervahauta, halkaisija n 10 m, syvyys 2 m, länsi puolella tervanlaskukuoppa(?). Tästä 10 m lounaaseen ja 10 m luoteeseen pienemmät (halkaisija 5 m) haudat, joiden reunavalleja on osittain kaivettu suuremman haudan peitemaaksi.

Ihamaniemi, Koimäki, x = 6893 73, y = 4444 90, z = 85.
Suuri, osittain täytetty tervahauta. Mainitaan Ihamaniemen kyläkirjassa.

Ihamaniemi, Matkolahti, x = 6894 90, y = 4443 45, z = 90.
Tervahautoja. Mainitaan Ihamaniemen kyläkirjassa.

Ihamaniemi, Tamponniemi, x = 6896 45, y = 4442 45, z = 90.
Tervahauta. Mainitaan Ihamaniemen kyläkirjassa.

Ihamaniemi, x = 6896 07, y = 4441 91, z = 102,5.
Tervahauta. Merkitty peruskarttaan.

Ihamaniemi, Säätionkangas, x = 6897 44, y = 4440 02, z = 95.
Tervahauta. Mainitaan Ihamaniemen kyläkirjassa. Merkitty peruskarttaan.

Ihamaniemi, Hautaniemi, x = 6898 06, y = 4439 78, z = 77.
Tervanpolttopaikka. Mainitaan Ihamaniemen kyläkirjassa.

Ihamaniemi, Ruunaniemensalo, x = 6898 48, y = 4439 01, z = 85.
Halkaisija n 13 m, syvyys 1,5 m, tervanlaskukuoppa(?) itäisivul-
la. Voi myös olla Ihamaniemen kyläkirjassa mainittu Oravin
rautatehtaan hiilenpolttopaikka.

Ihamaniemi, Levälahti, x = 6893 80, y = 4441 93, z = 80.
Tervahauta. Mainitaan Ihamaniemen kyläkirjassa.

Ihamaniemi, Eskonniemi, x = 6893 40, y = 4441 36, z = 80.
Tervahautoja. Mainitaan Ihamaniemen kyläkirjassa.

Ihamaniemi, Joukonniemi, x = 6891 90, y = 4439 90, z = 80.
Tervahauta. Mainitaan Ihamaniemen kyläkirjassa.

Ihamaniemi, Kestilä, x = 6892 10, y = 4439 60, z = 85.
Tervahauta. Mainitaan Ihamaniemen kyläkirjassa.

Ihamaniemi, Mustaniemi, x = 6894 39, y = 4438 61, z = 80.
Tervahauta. Osittain rikottu. Mainitaan Ihamaniemen kyläkirjas-
sa.

Kuoppasalo, Nyyssänniemi, x = 6890 62, y = 4438 43, z = 77.
Tervahauta. Mainitaan Ihamaniemen kyläkirjassa. Merkitty
peruskarttaan.

Mäntysaari, x = 6893 44, y = 4434 60, z = 80.
Hiilenpolttopaikka. Mainitaan Ihamaniemen kyläkirjassa.

Ihamaniemi, Luodelahti, x = 6897 84, y = 4435 30, z = 97,5.
Hiilihauta. Suuri, halkaisija n 14 m. Mainitaan Ihamaniemen
kyläkirjassa.

Ihamaniemi, Asikkala, x = 6900 20, y = 4434 90, z = 95.
Tervahautoja. Mainitaan Ihamaniemen kyläkirjassa.

Ihamaniemi, Törisevä, x = 6899 65, y = 4433 20, z = 100.
Tervahauta. Mainitaan Ihamaniemen kyläkirjassa.

Ihamaniemi, Törisevä, x = 6899 16, y = 4433 30, z = 85.
Hiilenpolttopaikka. Mainitaan Ihamaniemen kyläkirjassa.

Mämmisalo, x = 6898 50, y = 4432 40, z = 80-85.
Hiilenpolttopaikka. Mainitaan Ihamaniemen kyläkirjassa.

Ihamaniemi, Laasola, x = 6902 22, y = 4433 76, z = 80.
Hiilihauta.

Ihamaniemi, Heposaari, x = 6900 38, y = 4430 91, z = 80.
Tervahauta. Halkaisija 12 m, syvyys 1,5 m. Epäsymmetrinen, syvin
kohta keskustan eteläpuolella. Tervanlaskukuoppa eteläpuolella.

Ihamaniemi, Heposaari, x = 6900 34, y = 4430 95, z = 80.
Halkaisija 7 m. Täytetty puutarhajätteellä.

Ihamaniemi, Karjalanlahti, x = 6897 00, y = 4446 11, z = 80-85. erikoisen tyyppinen tervanvalmistuspaikka. Ei hauta, vaan kives-tä muurattu uuni, jonka sisällä metallinen säiliö. Rikkoutunut osittain metsätöissä. Merkitty peruskarttaan.

Ihamaniemi, Käkölampi, x = 6896 87, y = 4445 88, z = 85. Halkaisija 7 m. Vääräntauksen tien vieressä.

Vääränpohja, x = 6896 95, y = 4444 65, z = 85. Halkaisija 12 m, syvyys n 1,5 m. Tasaisella maalla, ei tervanlaskukuoppaa.

Käkötaipale, x = 6897 23, y = 4443 83, z = 80. Halkaisija 8 m. Kalliokumpareen länsipäässä Vääräntauksen tien vierellä.

Käkötaipale, x = 6897 10, y = 4443 60, z = 80. Suuri. Mainitaan Ihamaniemen kyläkirjassa.

Valkeislahti, x = 6897 59, y = 4442 74, z = 80. Hyvin suuri.

Raudanvalmistuspaikkoja

Ihamaniemi, Säätionkangas, x = 6897 50, y = 4439 80, z = 120. Mainitaan Ihamaniemen kyläkirjassa. Niilo Liukon (Ihamaniemi, Kyymäki) mukaan paikalla on rautakuonaa.

Ihamaniemi, Rantala/Savonlahti, x = 6900 37, y = 4435 42, z = 85. Sijaitsee pellolla em. tilojen rajalla. Pellossa on tällä kohdalla rautakuonaa. Paavo Tolvasen (Rantala) mukaan paikalta nousee kynnettäessä kiviä. Koska maaperä on lajittunutta hiekkaa nämä voivat liittyä joihinkin rakenteisiin. Alue on topografian-sa ja maaperänsä vuoksi muutenkin mielenkiintoinen, koska se on seudun ainoa alue, joka näiltä osin muistuttaa rautakautisia löytöpaikkoja (Savonlinnan Kylmäniemi ja Sulkavan Iitlahti).

Ihamaniemi, Peltoniemi, x = 6893 78, y = 4441 63, y = 80. Jouslahden ja Levälähdän välisen Peltoniemen tyveltä on Ihamaniemen kyläkirjan mukaan löydetty rautakuonaa. Antero Pelkonen mainitsee niemellä tervahaudan. Perimätiedon mukaan Peltoniemi on hyvin vanha asuinpaikka. Jouslahdessa, todennäköisesti juuri Peltoniemessä, on ollut Säämingin Haukiniemen talojen torppia ainakin jo 1700-luvun alkupuolella (kirkonkirjoissa syntymämerkinnässä Hauknemi Jouslax). Peltonie-men pellon sijainti matalalla, aivan rannalla poikkeaa seudun asutuksen tyyppillisestä sijoittumisesta mäille, mikä voi viitata asutuksen vanhuuteen.

Röykkiöitä ja/tai tulisijoja

Katso kohteet 17, 18 ja 19 varsinaisessa inventointiraportissa

Ihamaniemi, Pöytäniemi, x = 6895 83, y = 4448 22, z = 80. Tulisija. Sijaitsee Ihamaniemen kyläkirjan mukaan Kauko Östrin-gin kesämökin pihapiirissä. Saattaa olla sama, jonka Antero Pel-konen mainitsee Pöytälahdessa.

Ihamaniemi, Matkolahti.
Tulisija. Antero Pelkosen mainitsema.

Ihamaniemi, Emäntäniemi.
Tulisija. Antero Pelkosen mainitsema. Tarkoittanee Emännäniemeä
Jyrkinlahden rannalla.

Ihamaniemi, Vahtisaari (läntisimmässä saarella).
Kiviröykkiö, keskeltä kuopalla. Paikalla lienee joskus käynyt
joku arkeologi (Pirjo Uino os. Rauhala ?), tuloksista ei ole
tietoa. Sijaintinsa puolesta röykkiö voisi olla lapinraunio.