

HETAN OSAYLEISKAAVAINVENTOINTI, ENONTEKIÖ

Petri Halinen 2001



MUSEOVIRASTO

SISÄLLYSLUETTELO

<i>JOHDANTO</i>	4
<i>ALUEEN LUONNE</i>	5
<i>TARKASTETUT MUINAISJÄÄNNÖKSET</i>	6
<i>LUETTELO KIINTEISTÄ MUINAISJÄÄNNÖKSISTÄ (01)</i>	7
<i>LUETTELO IRTOLÖYTYKOhteista (04)</i>	9
<i>MUINAISJÄÄNNÖKSET PERUSKARTTALEHDITTÄIN</i>	10
<i>DIA- JA NEGATIIVILUETTELO, kuvannut P. Halinen</i>	13
<i>047 01 0007 Jyppyrä</i>	16
<i>047 01 0072 Periläkangas</i>	17
<i>047 01 0073 Tervaniemi, Saamenmuseo</i>	19
<i>047 01 0074 Hietaranta 1</i>	20
<i>047 01 0076 Proksinkenttä</i>	21
<i>047 01 0077 Närpistönniemi</i>	22
<i>047 01 0078 Lauttamukka</i>	23
<i>047 01 0080 Inginjärvenojansuu I</i>	24
<i>047 01 0081 Kihlanginkangas</i>	25
<i>047 01 0084 Ullalompolo</i>	26
<i>047 01 0087 Vaikkojoki</i>	28
<i>047 01 0089 Museotontti</i>	29
<i>047 01 0114 Tunturipolku, Pekkalanvaara NE</i>	30
<i>047 01 0125 Ullatieva EI</i>	31
<i>047 01 0142 Paavontalo</i>	33
<i>047 01 0143 Hetan-kota NW</i>	34
<i>047 01 0198 Suonttajoki W1</i>	35
<i>047 01 0199 Suonttajoki W2</i>	36
<i>047 01 0200 Suonttajoki W3</i>	37
<i>047 01 0201 Majava</i>	38
<i>047 01 0202 Majava SW</i>	39
<i>047 01 0203 Ounistieva</i>	40
<i>047 01 0204 Sahaniemi</i>	41
<i>047 01 0205 Ahkutieva</i>	42
<i>047 01 0206 Aittalahti</i>	43
<i>047 01 0207 Salmenkorva</i>	44

047 01 0208 Valkeajärvi E.....	45
047 01 0209 Myllymaa 1.....	46
047 01 0210 Myllymaa 2.....	47
047 01 0211 Suonttajoensuu E.....	48
047 01 0212 Närpistöjoensuu W.....	49
047 01 0213 213 Ungelo W.....	50
047 01 0214 Matkailuhotelli N.....	51
047 01 0215 Kotatieva.....	52
047 01 0278 Periläkangas 2.....	53
047 01 0279 Hietaranta 2.....	54
047 01 0280 Palovuopionjärvi S.....	55
047 01 0281 Tirrohonkaniemi 1.....	57
047 01 0282 Tirrohonkaniemi 2.....	59
047 01 0283 Tirrohonkaniemi 3.....	61
047 01 0284 Kihlankiniemi 1.....	62
047 01 0285 Kihlankiniemi 2.....	63
047 01 0286 Kihlanginkangas 2.....	64
047 01 0287 Kihlanginkangas 3.....	65
047 01 0288 Kihlanginkangas 4.....	66
047 01 0289 Inginjoensuu 2.....	68
047 01 0290 Pahkurinvuomanpuro.....	70
047 04 0291 Pahkuri.....	71
047 01 0292 Leveälahti NNE.....	72
047 01 0293 Muotkantakainenjärvi NE.....	73
047 01 0294 Pulliniemi 1.....	74
047 01 0295 Pulliniemi 2.....	75
047 01 0296 Ounasjärven eteläranta 1.....	76
047 01 0297 Ounasjärven eteläranta 2.....	77
047 01 0298 Sammallommol W.....	78
047 01 0299 Sammallommol W2.....	80
047 01 0300 Sammallommol N.....	82
047 01 0301 Vito-Jussan kämppä 1.....	84
047 01 0302 Vito-Jussan kämppä 2.....	85
047 01 0303 Sammallommol E.....	86
047 01 0304 Sammallommol SE1.....	87

<i>047 01 0305 Sammallommi SE2</i>	88
<i>047 01 0306 Sammaljoensuu E1</i>	89
<i>047 01 0307 Sammaljoensuu E2</i>	91
<i>047 01 0308 Sammallommi E2</i>	92
<i>047 01 0309 Harjujoensuu W</i>	93
<i>047 01 0310 Harjujoki E</i>	95
<i>047 01 0311 Harjujoensuu E</i>	96
<i>047 01 0312 Pekkalanvaara NE2</i>	97
<i>047 04 0313 Pekkalanvaara NE3</i>	98
<i>047 01 0314 Korkeajärvi N</i>	99
<i>047 01 0315 Korkeajärvi N2</i>	100
<i>047 01 0316 Matilaisensaivo 1</i>	101
<i>047 01 0317 Matilaisensaivo 2</i>	103
<i>047 01 0318 Ullatieva W1</i>	105
<i>047 01 0319 Ullatieva W2</i>	106
<i>047 01 0320 Ullatieva W3</i>	108
<i>047 01 0321 Metsäntutkimuslaitos</i>	110
<i>047 01 0322 Ullatieva N1</i>	111
<i>047 01 0323 Ullajärvi N</i>	112
<i>047 01 0324 Ullatieva</i>	114
<i>047 01 0325 Ullatieva N2</i>	116
<i>047 01 0326 Ullatieva N3</i>	117
<i>047 01 0327 Periläjärvi N1</i>	118
<i>047 01 0328 Periläjärvi N2</i>	119
<i>047 01 0329 Periläjärvi N3</i>	120
<i>047 01 0330 Ullajärvi</i>	121
<i>047 01 0331 Ullatieva S</i>	122
<i>047 01 0332 Ullatieva E2(1-3)</i>	123
PERUSKARTTAOTTEET	125
YLEISKARTTALUONNOKSET	222
VALOKUVATAULUT	292

JOHDANTO

Enontekiön kunta on ollut laatimassa Hetan ja sen lähialueiden osayleiskaavaa, jossa Museovirasto halusi huomioida myös kiinteät muinaisjäännökset mahdollisimman kattavasti. Koska tulevan kaava-alueen muinaisjäännökset tunnettiin puutteellisesti, esitti Museovirasto arkeologista inventointia kaavan rajaamalla alueella.

Alun perin kahden viikon mittaiseksi kaavailtu muinaisjäänösinventointi vaati kustannusarvion mukaan 46 000 mk, mutta kenttätöaikaa pidennettiin kolmella päivällä. Maastotyöt tehtiin ajalla 1.-17.8.2001. Inventoinnin kustansi Enontekiön kunta ja sen toteutti FL Petri Halinen Museoviraston arkeologian osastolta.

Enontekiöllä ei ole tehty kuntainventointia, vaan pienten alueiden osainventointeja: Markku Torvinen inventoi Pöyrisjärven (v. 1978) ja Periläjärven alueita (v. 1984), Petri Halinen Ounasjärven pohjoisrantaa v. 1991 ja pyyntikuoppia eri puolilla kuntaa v. 1993. Muutoin kunnan alueella on tehty vain satunnaisemmin tarkastuskäyntejä. Inventointien ja tarkastusten tuloksena Enontekiöltä tunnettiin ennen v. 2001 inventointia 278 kohdetta. Valtaosa Enontekiön tunnetuista kohteista on löydetty viimeisten 30 vuoden kuluessa, minkä vuoksi niistä saatavat tiedot ovat ajan tasalla ja kohteiden paikannus onnistui kohtuullisen hyvin.

Inventoitava alue oli varsin laaja: 24x10 km (äärialueiden etäisyys). Kaavan kannalta painopistealueina pidettiin Muotkajärven, Ounasjärven ja Periläjärven ranta-alueita. Koska maastotyöaikaa oli niukasti, päätettiin keskittyä näille alueille ja mahdollisesti ylitsejäävä aika käyttää niiden ympäristöjen inventointiin. Valitettavasti aikaa ei siihen ollut. Inventoinnin tavoitteena oli tarkastaa tunnetut muinaisjäännökset ja niiden nykyinen kunto sekä etsiä uusia kohteita. Ounasjärvessä olevia saaria ei tutkittu, koska suurimman saaren Karjalansaaren tunnetuille muinaisjäännöksille ei ole tapahtunut mitään niiden löytymisen jälkeen eikä aluearkkitehti Leena Laukaston mukaan saariin suunnitella rakennusalueita. Saarten tarkastus jäi aikapulan vuoksi tekemättä. Tutkimusmenetelmänä oli tehdä potentiaalisilla alueilla pintahavaintoja ja koekuoppia. Tavoitteeseen pääsy vaati laajojen alueiden läpikäyntiä jalan ja useiden satojen koekuoppien tekemistä.

Inventoinnin tulokset olivat varsin runsaat. Uusia, ennestään tuntemattomia kohteita löydettiin 54 ja aiemmin tunnettuja kohteita tarkastettiin 35. Useissa kohteissa oli monenlaisia muinaisjäännöksiä, mikä käy ilmi taulukosta s. 6.

Petri Halinen

Helsingissä 30.9.2001

Petri Halinen

ALUEEN LUONNE

Enontekiön kunta sijaitsee Suomen luoteisimmassa osassa, koko käsivarsi olkapäineen kuuluu kunnan alueeseen. Hetta eli kirkonkylä sijaitsee lähellä kunnan maantieteellistä keskipistettä Ounasjärven pohjoisrannalla. Kunnan eteläosassa sijaitsevat Pyhäkeron ja Outtakan tunturit, jotka liittyvät Pallastunturilta pohjoiseen lähtevään tunturien ketjuun. Tunturien pohjoispuolella on kolmen kapean ja pitkän länsi-itä -suuntaisen järven muodostama jokien yhdistämä ketju, jonka itäpäästä alkaa Ounasjoki. Järvien pohjoisrannat ovat hiekkaisia tasanteita ja etelärannat usein kivikkoisia ja jyrkkäreunaisia. Periläjärven eteläpuolella on järven suuntainen korkea Ullatieva, moreeniharju, jonka reunoilla on laajoja hiekkaisia alueita. Ullatieva on jatkoa Vuontisjärven kautta koilliseen suuntautuvalla glasifluviaaliselle deltalle. Ounasjärven eteläpuolella on pari vaaraa, jotka rajaavat järven etelää kohti ja ohjaavat järveen virtaavien jokien reittejä. Muotkajärven eteläranta on varsin kivikkoinen, mikä vaikutti myös muinaisjäännösten esiintymiseen. Näiden kolmen järven lisäksi alueella on muutama suurempi järvi, joista Ullajärvi kuului inventoituun alueeseen.

Kolmen suuren järvialueen vesistöolosuhteet ovat muuttuneet ilmeisestikin varsin vähän vuosituhansien kuluessa. Järven kallistumista on saattanut tapahtua hivenen, mutta selkeitä yhtenäisiä muinaisrantamuodostumia ei alueella havaittu. Veden pinnan vaihteluun ovat vaikuttaneet ilmasto-olosuhteet, jotka tällä alueella ovat poikenneet yleisestä kehityksestä. Kun Atlanttisen kauden katsotaan yleisesti olleen lämmin ja kostea, on Luoteis-Lapissa se ollut lämmin ja kuiva. Pohjaveden korkeus laski tuona aikana n. 4 m, mikä merkitsi suurten järvien pinta-alan supistumista, pienten järvien soistumista ja soiden kuivumista. Kosteusolosuhteiden muutoksella on ollut varmastikin oma vaikutuksensa muinaisen asutuksen sijaintiin järvien rannoilla. On mahdollista, että osa sen ajan asuinpaikoista sijaitsee tällä hetkellä veden alla. Näin saattaa olla tilanne mm. 72 Periläkankaan asuinpaikan alimpien löytöjen kohdalla. Toisaalta saman järven rannassa on nähtävissä muinaisrantamuodostuma rannan tuntumassa. Sen ikäsuhde kuivaan atlanttiseen kauteen ei ole selvillä. Myös Ounasjärven ja Muotkajärven rannoilla on havaittavissa muinaisrantamuodostumia mm. 202 Majava SW:n ja 210 Myllymaa 2:n sekä 282 Tirrohonkaniemi 2:n ja Leveälahti NNE:n alueella.

Alueen valtapuusto koostuu männyistä, joita kasvaa koko inventoitavalla alueella. Mäntyjen seassa kasvaa tunturikoivuja, jotka olivat pajujen ja vaivaiskoivujen lisäksi ainoita soilla kasvavia puita. Tunturikoivujen määrä lisääntyy alueen pohjoisosaa kohti mentäessä.

Inventoitava alue on kirkonkylän ja lentokentän alueita lukuun ottamatta luonnontilassa. Kirkonkylä on rakennettu tai sen kohdalla rantoja peittää niittykasvillisuus, joka haittaa muinaisjäännösinventointia; niitä on lähes mahdoton löytää pikaisella tarkastuskäynnillä, minkä vuoksi ne vaatisivat aikaa. Näillä alueilla olevat muinaisjäännökset ovat kyntämisestä johtuen joko osittain tai kokonaan tuhoutuneita.

TARKASTETUT MUINAISJÄÄNNÖKSET

	aik. tunnettuja	aik. tuntemattomia	yht.
pyyntikuoppia	186	171	357
pyyntikuoppakohteita	13	18	31
kivik./varhaism. asump.	27	31	58
suorak. muut. latomuksia	20	35	55
latomuskohteita	2	9	11
tulisijoja	13	4	17
tulisijakohteita	2	2	4
tervahautoja	3	1	4
löytöpaikkoja	1	2	3
louhos	-	1	1
kohteita yht.	47	62	109

LUETTELO KIINTEISTÄ MUINAISJÄÄNNÖKSISTÄ (01)

- 7 Jyppyrä
- 72 Periläkangas
- 73 Tervaniemi, Saamenmuseo
- 74 Hietaranta
- 76 Proksinkenttä
- 77 Närpistönniemi
- 78 Lauttamukka
- 80 Ingingjärvenojansuu 1
- 81 Kihlanginkangas
- 84 Ullalompolo
- 87 Vaikkojoki
- 89 Museotontti
- 114 Tunturipolku, Pekkalanvaara NE
- 125 Ullatieva E1
- 142 Paavontalo
- 143 Hetan-kota NW
- 198 Suonttajoki W1
- 199 Suonttajoki W2
- 200 Suonttajoki W3
- 201 Majava
- 202 Majava SW
- 203 Ounistieva
- 204 Sahaniemi
- 205 Ahkutieva
- 206 Aittalahti
- 207 Salmenkorva
- 208 Valkeajärvi E
- 209 Myllymaa 1
- 210 Myllymaa 2
- 211 Suonttajoensuu E
- 212 Närpistöjoensuu E
- 213 Ungelo W
- 214 Matkailuhotelli N
- 215 Kotatieva
- 279 Hietaranta 2
- 280 Palovuopionjärvi S
- 281 Tirrohonkaniemi 1
- 282 Tirrohonkaniemi 2
- 283 Tirrohonkaniemi 3
- 284 Kihlankiniemi
- 285 Kihlankiniemi 2
- 286 Kihlanginkangas 2
- 287 Kihlanginkangas 3
- 288 Kihlanginkangas 4

289 Inginjoensuu 2
290 Pahkurinvuomanpuro
292 Leveälahti NNE
293 Muotkantakainenjärvi NE
294 Pulliniemi 1
295 Pulliniemi 2
296 Ounasjärven eteläranta 1
297 Ounasjärven eteläranta 2
298 Sammallommol W
299 Sammallommol W2
300 Sammallommol N
301 Vito-Jussan kämppä 1
302 Vito-Jussan kämppä 2
303 Sammallommol E
304 Sammallommol SE1
305 Sammallommol SE2
306 Sammaljoensuu E1
307 Sammaljoensuu E2
308 Sammallommol E2
309 Harjujoensuu W
310 Harjujoki E
311 Harjujoensuu E
312 Pekkanvaara NE2
314 Korkeajärvi N
315 Korkeajärvi N2
316 Matilaisensaivo 1
317 Matilaisensaivo 2
318 Ullatieva W1
319 Ullatieva W2
320 Ullatieva W3
321 Metsäntutkimuslaitos
322 Ullatieva N1
323 Ullajärvi N
324 Ullatieva
325 Ullatieva N2
326 Ullatieva N3
327 Periläjäjärvi N1
328 Periläjäjärvi N2
329 Periläjäjärvi N3
330 Ullajärvi
331 Ullatieva S
332 Ullatieva E2

LUETTELO IRTOLÖYTKOhteista (04)

278 Periläkangas 2

291 Pahkuri

313 Pekkalanvaara NE 3

MUINAISJÄÄNNÖKSET PERUSKARTTALEHDITTÄIN

2813 04 MUOTKAJÄRVI

- 74 Hietaranta
- 80 Ininjärvenojansuu 1
- 81 Kihlanginkangas
- 200 Suonttajoki W3
- 209 Myllymaa 1
- 210 Myllymaa 2
- 279 Hietaranta 2
- 280 Palovuopionjärvi S
- 281 Tirrohonkaniemi 1
- 282 Tirrohonkaniemi 2
- 283 Tirrohonkaniemi 3
- 284 Kihlankiniemi
- 285 Kihlankiniemi 2
- 286 Kihlanginkangas 2
- 287 Kihlanginkangas 3
- 288 Kihlanginkangas 4
- 289 Ininjoensuu 2
- 290 Pahkurinvuomanpuro
- 291 Pahkuri
- 292 Leveälahti NNE
- 293 Muotkantakainenjärvi NE
- 294 Pulliniemi 1
- 295 Pulliniemi 2

2813 07 ENONTEKIÖ

- 76 Proksinkenttä
- 77 Närpistönniemi
- 114 Tunturipolku, Pekkananvaara NE
- 198 Suonttajoki W1
- 199 Suonttajoki W2
- 201 Majava
- 202 Majava SW
- 203 Ounistieva
- 204 Sahaniemi
- 205 Ahkutieva
- 206 Aittalahti
- 207 Salmenkorva
- 208 Valkeajärvi E
- 211 Suonttajoensuu E
- 212 Närpistöjoensuu E
- 213 Ungelo W

214 Matkailuhotelli N
296 Ounasjärven eteläranta 1
297 Ounasjärven eteläranta 2
298 Sammallommol W
299 Sammallommol W2
300 Sammallommol N
301 Vito-Jussan kämppä 1
302 Vito-Jussan kämppä 2
303 Sammallommol E
304 Sammallommol SE1
305 Sammallommol SE2
306 Sammaljoensuu E1
307 Sammaljoensuu E2
308 Sammallommol E2
309 Harjujoensuu W
310 Harjujoki E
311 Harjujoensuu E
312 Pekkalanvaara NE2
313 Pekkalanvaara NE3
314 Korkeajärvi N
315 Korkeajärvi N2
316 Matilaisensaivo 1
317 Matilaisensaivo 2
320 Ullatieva W3

2813 08 JYPPYRÄ

7 Jyppyrä
73 Tervaniemi, Saamenmuseo
89 Museotontti
142 Paavontalo
143 Hetan-kota NW
215 Kotatieva
321 Metsäntutkimuslaitos

2813 10 PYHÄKERO

323 Ullajärvi N
324 Ullatieva
330 Ullajärvi
331 Ullatieva S

2813 11 TUOLPAJÄRVI

72 Periläkangas
78 Lauttamukka
84 Ullalompolo

87 Vaikkojoki
125 Ullatieva E1
322 Ullatieva N1
325 Ullatieva N2
326 Ullatieva N3
327 Periläjärvi N1
328 Periläjärvi N2
329 Periläjärvi N3
332 Ullatieva E2

DIA- JA NEGATIIVILUETTELO, kuvannut P. Halinen

NEG.	DIA	
120647	46040	279 Hietaranta 2, W
120648	46041	280 Palovuopionjärvi S, kuoppa 2, SW
120649	46042	280 Palovuopionjärvi S, kuoppa 9, NE
120650	46043	283 Tirrohonkaniemi 3, E
120651	46044	281 Tirrohonkaniemi 1, NE
120652	46045	282 Tirrohonkaniemi 2, SW
120653	46046	81 Kihlanginkangas, asuinpaikka, E
120654	46047	81 Kihlanginkangas, latomus, E
120655	46048	285 Kihlankiniemi 2, SSW
120656-7	46049	284 Kihlankiniemi 1, SSE
120658	46050	74 Hietaranta 1, SW
120659	46051	80 Inginjärvenojansuu 1, W
	46052	288 Kihlanginkangas 4, latomus 1, WNW
120660	46053	288 Kihlanginkangas 4, SSW
120661	46054	287 Kihlanginkangas 3, NW
120662-3	46055	286 Kihlanginkangas 2, latomus 3, SW
120664	46056	286 Kihlanginkangas 2, SW
120665	46057	294 Pulliniemi 1, ESE
120666	46058	292 Leveälahti NNE, NE
120667	46059	291 Pahkuri, N
120668	46060	290 Pahkurinvuomanpuro, taustalla lentokentän tie, SSW
120669	46061	289 Inginjoensuu 2, latomus, SW
120670	46062	289 Inginjoensuu 2, länsiosa, NNE
120671	46063	301 Vito-Jussan kämppä 1, ENE
120672	46064	300 Sammallommol N, kuoppa 8, WSW
120673	46065	299 Sammallommol W2, länsiosa, NE
120674	46066	298 Sammallommol W, kuoppa 1, NE
120675	46067	296 Ounasjärven eteläranta 1, S
120676	46068	295 Pulliniemi 2, SW
120677	46069	307 Sammaljoensuu E2, W
120678	46070	306 Sammaljoensuu E, S
120679	46071	305 Sammallommol SE2, latomus 3, WNW
120680	46072	304 Sammallommol SE1, E
120681	46073	303 Sammallommol E, NE
120682	46074	302 Vito-Jussan kämppä 2, NNE
120683	46075	313 Pekkalanvaara NE3, SE
120684	46076	114 Pekkalanvaara NE1, SW
120685	46077	311 Harjujoensuu E, SE
120686	46078	310 Harjujoki E, NW
120687	46079	309 Harjujoensuu W, WSW
120688	46080	308 Sammallommol E2, SSW
120689	46081	318 Ullatieva W1, NE

120690	46082	317 Matilaisensaivo 2, latomus 2, S
120691	46083	316 Matilaisensaivo 1, pyyntikuoppa 5, E
120692	46084	316 Matilaisensaivo 1, pyyntikuoppa 1, S
120693	46085	315 Korkeajärvi N2, SE
120694	46086	314 Korkeajärvi N, WSW
120695	46087	327 Periläjärvä N1, pyyntikuoppa 1, SW
120696	46088	329 Periläjärvä N3, W
120697	46089	72 Periläkangas, N
120698	46090	323 Ullajärvi N, E
120699	46091	330 Ullajärvi, S
120700	46092	319 Ullatieva W2, SW
120701	46093	142 Paavontalo, SW
120702	46094	215 Kotatieva, ENE
120703	46095	321 Metsäntutkimuslaitos, ENE
120704	46096	89 Museotontti, ENE
120705	46097	73 Tervaniemi, Saamenmuseo, SE
120706	46098	143 Hetan kota NW, NNW
120707	46099	212 Närpistöjoensuu W, NW
120708	46100	77 Närpistönniemi, NE
120709	46101	7 Jyppyrä, opastuskeskuksen pihassa olevat kuopat, W
120710	46102	213 Ungelo W, NNE
120711	46103	76 Proksinkenttä, SW
120712	46104	214 Matkailuhotelli N, NW
120713	46105	125 Ullatieva E1, tervahauta, SSE
120714	46106	125 Ullatieva E1, asuinpaikka ja pyyntikuoppa 14, N
120715	46107	332 Ullatieva E2, alue 3, latomukset 1 ja 2, S
120716	46108	332 Ullatieva E2, alue 2, latomus 4, W
120717	46109	332 Ullatieva E2, alue 1, latomus 3, W
120718	46110	278 Periläkangas 2, Jaakko Vuontisjärvi reenjalaksen löytöpaikalla, E
120719	46111	324 Ullatieva, kuoppa 1, NE
120720	46112	322 Ullatieva N, SSE
120721	46113	326 Ullatieva N3, SW
120722	46114	331 Ullatieva S, ENE
120723	46115	84 Ullalompolo, latomus ja pyyntikuopat 1-2, N
120724	46116	84 Ullalompolo, kvartsin löytöpaikka, SE
120725	46117	202 Majava SW, alue 2, NNE
120726	46118	201 Majava, NNE
120727	46119	205 Ahkutieva, E
120728	46120	208 Valkeajärvi E, alue 2, E
120729	46121	208 Valkeajärvi E, alue 1, SW
120730	46122	78 Lauttamukka, ENE
120731	46123	198 Suonttajoensuu W1, NE
120732	46124	211 Suonttajoensuu E, ESE
120733	46125	206 Aittalahti, alue 3, WNW
120734	46126	207 Salmenkorva, ENE
120735	46127	204 Sahaniemi, S

120736	46128	203 Ounistieva, alue 1, SSW
120737	46129	293 Muotkantakainenjärvi NE, W
120738	46130	209 Myllymaa 1, latomus 3, NE
120739	46131	210 Myllymaa 2, asumus 3, NNE
120740	46132	200 Suonttajoensuu W3, pyyntikuoppa 3, E
120741	46133	199 Suonttajoensuu W2, E

047 01 0007 Jyppyrä

Mjtyyppi: työpaikat
 Tyypin rakenne: pyyntikuopat
 Ajoitus: varhaismetallikautinen
 Rauhoitusluokka: 2
 Lukumäärä: 107

SIJAINTI

Alue: Ounasjärvi
 Top. kartta: 2813 08 Jyppyrä
 Koordinaatit: X: 7590141 Y: 2486493 Z: n. 303 m mpy (kuoppa 6, ks. Schulzien kaiv. kert. 1991)
 X: 7590775 Y: 2485554 Z: n. 307 m mpy (kuoppa 92)
 Etäisyystieto: kirkosta linnuntietä n. 1,6 km luoteeseen Jyppyrän lounaispuolella.
 Laajuus: 1,5 km

PERUSTIEDOT

Ks. E.-L. ja H.-P. Schulzin kaivauskertomus 1991 ja T. Karjalaisen kaivauskertomus 1994. V:n 1991 kaivausten jälkeen alueelle on rakennettu Tunturi-Lapin luontokeskus. Luontokeskuksen rakennustyöt eivät ole tuhonneet pyyntikuoppia, vaan niistä on tehty nähtävyyksiä. Samalle piha-alueelle on kaivettu pyyntikuopan ennallistus, hieman kuopista 2 ja 4 luoteeseen. Sen vierelle on asetettu kivi, joka löytyi v. 1994 kaivausten aikana Enotekiö 120 Vaaranväli 2:n pyyntikuopan pohjalta (ks. Halinen 1994). Lähes koko pyyntikuoppajonon läpi kulkee ns. peurapolku, jonka varrelle on laitettu informaatiotauluja ja kuoppien väliin on rakennettu kuivuneista puista aitarakennelmia.

KOhteet

pyyntikuopat

TUTKIMUSHISTORIA

-tutkimukset: Torvinen 1984, tark.
 Halinen 1988, kartoitus
 E.-L. ja H.-P. Schulz 1991, koekaivaus ja kartoitus
 Karjalainen 1994, kaivaus
 -löydöt: KM 28518, kvartsia

INVENTOINTI

Tarkastuspäivä: 15.8.2001
 Havaintomahdollisuus: hyvät
 Löydöt: -
 Valokuvat: MV 120709 DIA 46101
 Kartat: peruskarttaote s. 129

047 01 0072 Periläkangas

Mjtyyppi: muinaisjäännösryhmät
 Tyypin rakenne:
 Ajoitus: kivikautinen, esihistoriallinen
 Rauhoitusluokka: 2
 Lukumäärä: 3

SIJAINTI

Alue: Periläjärvi
 Top. kartta: 2813 11 Tuolpajärvi
 Koordinaatit: X: 7590802 Y: 2492570 Z: n. 285-287 m mpy
 Etäisyystieto: kirkosta linnuntietä n. 7,7 km itäkoilliseen, Periläjärven pohjoisrannalla.
 Laajuus: n. 100x160 m

PERUSTIEDOT

Alue on varsin tasaista hiekkamaastoa, jossa korkeuseroja on vain rannan tuntumassa. Siellä on havaittavissa muinaisrantamuodostuma ja aivan rannassa rantavalli. Maasto ei missään kohdassa nouse muutamaa metriä ylemmäs järven pintaa. Puusto on mäntyä ja tunturikoivua, aluskasvillisuus variksenmarjaa, puolukkaa ja poronjäkälää.

Asuinpaikka on ollut tunnettu jo vuodesta 1980 lähtien. Tuolloin Markku Torvinen poimi järven pinnan ollessa alhaalla vedestä runsaasti löytöjä ja havaitsi siellä myös tulisijojen jäännöksiä. Löytöjä on runsaasti aivan rannassa, johon on rakennettu puinen kota. Ylempänä, muinaisrantavallin päällä on kaksi kivettyä tulisijaa näkyvissä kuluneessa paikassa ja sieltä löytyi myös kvartsia. Rannasta n. 90 m sisämaahan päin on soikea painanne, jonka mitat ovat 5,3x3,5x0,1 m. Se saattaa olla kodan jäännös. Muinaisjäännökseen viittaavia löytöjä tehtiin myös koekuopista 2 ja 3, jotka sijaitsevat keskeisestä löytöpaikasta 40 m ja 80 m länteen. Samalla alueella on myös kaksi pyyntikuoppaa.

Pyyntikuoppien koot: 1: 3,6x2,3x0,3 m 2: 1,9x1,4x0,1 m

KOhteet

asuinpaikat, pyyntikuopat

TUTKIMUSHISTORIA

-tutkimukset: M. Torvinen 1980, tarkastus

-löydöt: KM 21386:1-26, kvartsia, kvartsiittia, piitä, kivilaji-iskoksia, palanutta luuta

INVENTOINTI

Tarkastuspäivä: 14.8.2001

Havaintomahdollisuus: hyvät, mutta maan pinta oli vain osittain auki, minkä vuoksi havainnot jouduttiin tekemään myös koekuopista

Löydöt: KM 32720:1-2

Valokuvat: MV 120697 DIA 46089

Kartat: peruskarttaote s. 130, yleiskarttaluonnos s. 222

047 01 0073 Tervaniemi, Saamenmuseo

Mjtyyppi: muinaisjäännösryhmä
 Tyypin rakenne:
 Ajoitus: varhaismetallikautinen
 Rauhoitusluokka: 2
 Lukumäärä: 3

SIJAINTI

Alue: Ounasjärvi
 Top. kartta: 2813 08 Jyppyrä
 Koordinaatit: X: 7590252 Y: 2487997 Z: 288-300 m mpy
 Etäisyystieto: kirkosta linnuntietä n. 3,2 km itäkoilliseen, Ounasjärven rannassa, Tervaniemen tyvessä.
 Laajuus: 20x40 m

PERUSTIEDOT

Ks. J. Kankaanpään (1990) ja T. Karjalaisen (1994) kaivauskertomukset. Alueella ei ole tapahtunut muutoksia näiden jälkeen. Varhaismetallikautista asuinpaikkaa on tutkittu varsin laajalti, mutta hieman on vielä jäljellä. Toista pyyntikuoppaa on tutkittu, mutta toinen on koskematon.

KOhteet

asuinpaikat, pyyntikuopat

TUTKIMUSHISTORIA

-tutkimukset: Torvinen 1981, tark.
 Halinen 1986, tark.
 Setälä 1988, tark.
 Kankaanpää 1990, kaiv.
 Karjalainen 1994, kaiv.
 -löydöt: KM 21387, 23548:1-2, 24574:1-2, 25690:1-259, keramiikkaa, nuolenkärkiä, rautakuonaa, kvartssia, kvartsiittia, palanutta luuta

INVENTOINTI

Tarkastuspäivä: 15.8.2001
 Havaintomahdollisuus: hyvät
 Löydöt: -
 Valokuvat: MV 120705 DIA 46097
 Kartat: peruskarttaote s. 131

047 01 0074 Hietaranta 1

Mjtyyppi: asuinpaikat
 Tyypin rakenne:
 Ajoitus: kivikautinen/varhaismetallikautinen
 Rauhoitusluokka: 2
 Lukumäärä: 1

SIJAINTI

Alue: Muotkajärvi
 Top. kartta: 2813 04 Muotkajärvi
 Koordinaatit: X: 7583472 Y: 2473878 Z: n. 290 m mpy
 Etäisyystieto: kirkosta linnuntietä n. 12,4 km länsilounaaseen Muotkajärven luoteisrannalla.
 Laajuus: 10x80 m

PERUSTIEDOT

Alue muodostuu tasaisesta hiekkaisesta rantatörmästä, jonka päälle on rakennettu Hetta-Palojoensuu – tien levähdyspaikka, joka on osittain tuhonnut asuinpaikkaa. Levähdyspaikan ja rannan väliin jää n. 10 m:n levyinen koskematon kaistale. Maaperä on hiekkaa, puusto mäntyä, aluskasvillisuus variksenmarjaa, puolukkaa ja sammalta.

Asuinpaikkaan viittaavat havainnot tehtiin alueen eteläpäästä, jossa oli nähtävissä liesikiveys, tulen rapauttavia kiviä sekä kvartsia ja kvartsiittia. Levähdyspaikan keskivaiheilta löytyi vielä tulen rapauttavia kiviä rannan tuntumasta.

KOhteet

asuinpaikat

TUTKIMUSHISTORIA

-tutkimukset: Torvinen 1981, tark.

E.-L. Schulz 1987, tark.

Halinen 1988, tark.

-löydöt: KM 21388:1-2, 23792:1-3, 24573:1-3, kvartsia ja kvartsiittia

INVENTOINTI

Tarkastuspäivä: 3.8.2001

Havaintomahdollisuus: hyvät, koska maan pinta oli osittain kulunut rikki

Löydöt: -

Valokuvat: MV 120658 DIA 46050

Kartat: peruskarttaote s. 132, yleiskarttaluonnos s. 245

047 01 0076 Proksinkenttä

Mjtyyppi: asuinpaikat
 Tyypin rakenne:
 Ajoitus: kivikautinen, varhaismetallikautinen
 Rauhoitusluokka: 2
 Lukumäärä: 1

SIJAINTI

Alue: Ounasjärvi
 Top. kartta: 2813 07 Enontekiö
 Koordinaatit: X: 7589953 Y: 2486412 Z: 288-289 m mpy
 Etäisyystieto: kirkosta linnuntietä n. 1,6 km itäkoilliseen Ounajärven rannalla.
 Laajuus: 50x15 m

PERUSTIEDOT

Ks. Kankaanpään (1985, 1986) kaivauskertomukset. Alueelle on jälkeinpäin tehty järveen johtava moottorikelkkaura / hiihtoura, joka on tuhonnut aivan vähän rannassa ollutta asuinpaikkaripettä. Asuinpaikkaa on ehjänä vielä alueen itäosassa, jossa ei kaivettu v. 1985 ja 1986 kaikkia alueita.

KOhteet

asuinpaikat

TUTKIMUSHISTORIA

-tutkimukset: Torvinen 1983, 1984, tark.
 Kankaanpää 1985, 1986, kaiv.
 -löydöt: KM 22334:1-3, 22633:1-4, 22841:1-325, 23241:1-189, keramiikkaa, nuolenkärkiä, keihäänkärkiä, kvartsia, kvartsiittia, palanutta luuta

INVENTOINTI

Tarkastuspäivä: 15.8.2001
 Havaintomahdollisuus: hyvät
 Löydöt: -
 Valokuvat: MV 120711 DIA 46103
 Kartat: peruskarttaote s. 133

047 01 0077 Närpistönniemi

Mjtyyppi: asuinpaikat
 Tyypin rakenne:
 Ajoitus: kivikautinen
 Rauhoitusluokka: 2
 Lukumäärä: 1

SIJAINTI

Alue: Ounasjärvi
 Top. kartta: 2813 07 Enontekiö
 Koordinaatit: X: 7588623 Y: 2484160 Z: n. 290 m mpy
 Etäisyystieto: kirkosta linnuntietä n. 1,0 km länsilounaaseen, Ounasjärven rannalla ja Närpistöjoen suun itäpuolella.
 Laajuus: n. 50x50 m

PERUSTIEDOT

Ks. Halisen koekaivaus- ja inventointikertomus 1991. Alueella ei ole tehty muutoksia tämän jälkeen. Asuinpaikkaa saattaa olla ehjänä vielä pelto- tai niittykerrosten alla.

KOhteet

asuinpaikat

TUTKIMUSHISTORIA

-tutkimukset: Torvinen 1984, tark.
 Kankaanpää ja Koponen 1989, tark.
 Halinen 1991, inv.
 -löydöt: KM 22634, 26765:1-3, kvartsia

INVENTOINTI

Tarkastuspäivä: 15.8.2001

Havaintomahdollisuus: huonot, koska pellolla oli perunoita ja niitty kyntämättä
 Löydöt: -
 Valokuvat: MV 120708 DIA 46100
 Kartat: peruskarttaote s. 134

047 01 0078 Lauttamukka

Mjtyyppi: muinaisjäännösryhmät
 Tyypin rakenne:
 Ajoitus: kivikautinen, historiallinen aika
 Rauhoitusluokka: 2
 Lukumäärä: 2

SIJAINTI

Alue: Periläjärvi
 Top. kartta: 2813 11 Tuolpajärvi
 Koordinaatit: X: 7590389 Y: 2490244 Z: n. 286 m mpy (asuinpaikka)
 X: 7590418 Y: 2490228 Z: n. 288 m mpy (tervahauta)
 Etäisyystieto: kirkosta linnuntietä n. 5,4 km itäkoilliseen Periläjärven pohjoisrannalla, lähellä sen länsipäätä.
 Laajuus: 30x30 m

PERUSTIEDOT

Alue muodostuu lahden pohjukasta, jonka itäpuolella on suota ja eteläpuolella kivikkoista maata. Maaperä on soraista, puusto on mäntyä ja tunturikoivua, aluskasvillisuus variksenmarjaa, puolukkaa, poronjäkälää ja sammalta.

Rantaan tulevalta polulta löytyi lähekkäin kvartsi-iskoksia ja tulen rapauttamia kiviä. Näiden lisäksi löytyi n. 20 m:n päästä idempää tulen rapauttamia kiviä kuluneelta polulta. Muita muinaisjäännökseen viittaavia merkkejä ei havaittu. Alueelle ei tehty koekuoppia. N. 30 m:n päästä pohjoiseen, polun länsipuolella on tervahauta, jossa juoksutusränni on ollut länteen päin. Tervahaudassa on selkeät vallit ja sen keskellä on painanne. Kooltaan tervahauta on n. 11x12 m.

KOhteet

asuinpaikat, tervahauta

TUTKIMUSHISTORIA

-tutkimukset: Torvinen 1984

-löydöt: KM 22635:1-4, kvartssia

INVENTOINTI

Tarkastuspäivä: 17.8.2001

Havaintomahdollisuus: hyvät, koska maan pinta oli kulunut poluilta
 Löydöt: KM 32721, kvartssia
 Valokuvat: MV 120730 DIA 46122
 Kartat: peruskarttaote s. 223, yleiskarttaluonnos s. 135

047 01 0080 Inginjärvenojansuu 1

Mjtyyppi: asuinpaikat
 Tyypin rakenne:
 Ajoitus: kivistinen
 Rauhoitusluokka: 2
 Lukumäärä: 1

SIJAINTI

Alue: Muotkajärvi
 Top. kartta: 2813 04 Muotkajärvi
 Koordinaatit: X: 7585537 Y: 2476918 Z: n. 291 m mpy
 Etäisyystieto: kirkosta linnuntietä n. 8,7 km länsilounaaseen Muotkajärven rannalla.
 Laajuus: 20x20 m

PERUSTIEDOT

Hetta-Palojoensuu –tien varrella oleva levähdyspaikka on aivan asuinpaikan vieressä. Levähdyspaikalta laskeutuu tie järven rantaan ja ulkomukavuuslaitokselle. Löytöpaikka sijaitsee lähes 40 m järven rannasta rantaan johtavan tien pohjoispuolella. Löydöt olivat kvartsi-iskoksia ja tulen rapauttamia kiviä. Suurin osa kvartseista oli n. 2 cm:n paksuisessa täytemaakerroksessa, mutta palaneet kivet olivat kiinni alkuperäisessä maaperässä. Osa kvartseista oli alkuperäisen maan pinnan päällä. Ilmeisesti täytemaa on siirretty aivan vierestä rantaan johtavaa tietä tehtäessä. Maaperä alueella on hiekkaa, mutta ”niemen” kärjessä on kalliota. Puusto on tunturikoivua ja mäntyä, aluskasvillisuutena on variksenmarjaa, puolukkaa, kanervaa, poronjäkälää ja sammalta.

KOhteet

asuinpaikat

TUTKIMUSHISTORIA

-tutkimukset: Torvinen 1983
 -löydöt: KM 22636, kvartsia

INVENTOINTI

Tarkastuspäivä:

Havaintomahdollisuus: hyvät, koska maan pinta oli kulunut
 Löydöt: KM 32722:1, kvartsia
 Valokuvat: MV 120659 DIA 46051
 Kartat: peruskarttaote s. 224, yleiskarttaluonnos s. 135

047 01 0081 Kihlanginkangas

Mjtyyppi: Muinaisjäännösryhmät
 Tyypin rakenne:
 Ajoitus: kivikautinen, rautakauden loppu, keskiaikainen
 Rauhoitusluokka: 2
 Lukumäärä: 2

SIJAINTI

Alue: Muotkajärvi
 Top. kartta: 2813 04 Muotkajärvi
 Koordinaatit: X: 7584695 Y: 2475856 Z: n. 292 (kivikautinen asuinpaikka)
 X: 7584639 y: 2475873 Z: n. 294 (kivilatomus)
 Etäisyystieto: kirkosta linnuntietä n. 10 km länsilounaaseen Muotkajärven rannalla.
 Laajuus: n. 80 m rannan suunnassa

PERUSTIEDOT

Alueella on kaksi erillistä kokonaisuutta, joista pohjoisempi on pienialainen kivikautinen leiripaikka ja eteläisempi on rautakauden lopulta tai keskiajalta peräisin oleva suorakaiteen muotoinen kivilatomus. Alue muodostuu kumpareisesta maastosta, jossa kivikautinen asuinpaikka sijaitsee harjumaisen muodostuman päällä, matalassa kohdassa, aivan rannan tuntumassa. Tämän alueen takana on laakso, jonka keskellä on kosteikkoa. Kivilatomus sen sijaan sijaitsee lähellä niemen kärkeä olevalla tasanteella. Latomuksen koko on 1,35x0,8x0,05 m, sen suunta on 188^{gon}. Maaperä on soraista, puusto mäntyä ja tunturikoivikkoo, aluskasvillisuus variksenmarjaa, puolukkaa, poronjäkälää ja sammalta. Alueella ei ole tapahtunut muutoksia vuoden 1991 jälkeen. Ainoastaan leiriytymisen aiheuttama kuluminen oli lisääntynyt.

KOhteet

asuinpaikat, suorakaiteen muotoinen latomus

TUTKIMUSHISTORIA

-tutkimukset: Torvinen 1983, tarkastus
 Halinen 1991, tarkastus
 -löydöt: KM 22637, 26769, kvartsia

INVENTOINTI

Tarkastuspäivä:

Havaintomahdollisuus: hyvät, maaperä oli kulunut avoimeksi polkujen kohdalta
 Löydöt: -
 Valokuvat: MV 12053-4 DIA 46046-7
 Kartat: peruskarttaote s. 135, yleiskarttaluonnos s. 225

047 01 0084 Ullalompolo

Mjytyyppi: muinaisjäännösryhmät
 Tyypin rakenne:
 Ajoitus: kivikautinen, rautakauden loppu- keskiaikainen
 Rauhoitusluokka: 2
 Lukumäärä: 5

SIJAINTI

Alue: Periläjärvi
 Top. kartta: 2813 10 Pyhäkero
 Koordinaatit: X: 7590148 Y: 2493944 Z: n. 285 m mpy (asuinpaikka)
 X: 7590241 Y: 2494052 Z: n. 285 m mpy (pyyntikuoppa 3)
 X: 7590241 Y: 2494052 Z: n. 285 m mpy (latomus)
 Etäisyystieto: kirkosta linnuntietä n. 9,0 km itään Ullatievan eteläpuolella, sen itäosassa sijaitsevan Pienen Ullalompolon itärannalla.
 Laajuus: 15x15 m ja 30x10 m

PERUSTIEDOT

Alue muodostuu kahden järven, Ison ja Pienen Ullalompolon, väliin jäävästä kannaksesta, joka on varsin matalaa seutua. Järvien välissä virtaa joki, jota ympäröivät suot. Suon pohjoispuolella maasto on kuivaa ja melko tasaista, vasta järvien pohjoispuolella maasto nousee aluksi loivasti ja pohjoisempaan jyrkästi Ullatievaksi. Maaperä on hiekkaa, puusto mäntyä, aluskasvillisuus variksenmarjaa, puolukkaa ja poronjäkälää.

Muinaisjäännöksiä on kolme lajia: kivikautinen asuinpaikka, pyyntikuoppia ja suorakaiteen muotoinen kivilatomus. Asuinpaikka sijaitsee järven rannassa, niemekkeessä kohdassa, josta suo alkaa. Kyseessä on varsin pienialainen leiripaikka hiekkaisella tasanteella. Pyyntikuopat sijaitsevat lompoloiden välisen kannaksen kapeimmassa ja alavimmassa kohdassa. Kaksi kuopista on peräkkäin kannaksen suunnassa ja kolmas on hieman lähempänä Pienen Ullalompolon rantaa. Ne ovat muodoltaan soikeita ja niiden suunta on kannaksen kanssa yhteneväinen. Suorakaiteen muotoinen latomus sijaitsee aivan kuopan 1 vieressä, sen pohjoispuolella. Latomuksen suunta on poikittain kannakseen nähden.

Kuoppien koot:	1: 2,4x1,9x0,2 m	
	2: 3,6x2,8x0,2 m	
	3: 2,9x1,8x0,4 m	
Latomuksen koko	suunta (400 ^{gon})	suuria kiviä (idässä ja lännessä)
1,2x0,8x0,1 m	293	? ?

KOhteet

asuinpaikat, suorakaiteen muotoinen latomus, pyyntikuopat

TUTKIMUSHISTORIA

-tutkimukset: M. Torvinen 1987

-löydöt: -

INVENTOINTI

Tarkastuspäivä: 16.8.2001

Havaintomahdollisuus: hyvät

Löydöt: KM 32723:1, kvartsia

Valokuvat: MV 120723-4 DIA 46115-6

Kartat: peruskarttaote s. 138, yleiskarttaluonnos s. 226

047 01 0087 Vaikkojoki

Mjytyyppi: työpaikat
 Tyypin rakenne: tervahauta
 Ajoitus: historiallinen
 Rauhoitusluokka: 2
 Lukumäärä: 1

SIJAINTI

Alue: Periläjärvi
 Top. kartta:
 Koordinaatit: X: 7590905 Y: 2492538 Z: n.287 m mpy
 Etäisyystieto: kirkosta linnuntietä n. 7,7 km itäkoilliseen Periläjärven pohjoispuolella, Vaikkojoen rannassa.
 Laajuus: 15x15 m

PERUSTIEDOT

Alue muodostuu tasaisesta mäntykankaasta, jossa ei voi havaita maastollisia muutoksia. Aivan vieressä pohjoisesta virtaava Näkkäläjoki (Vaikkojoki) kääntyy itää kohti ja muutaman sadan metrin päässä Periläjärven ja Ounasjoen yhtymäkohtaan. Maaperä alueella on hiekkaa, puusto mäntyä ja tunturikoivua, aluskasvillisuus variksenmarjaa, puolukkaa ja poronjäkälää.

Tervahauta on pyöreähkö ja sen juoksutusränni suuntautuu itään päin joelle. Haudassa on korkeat vallit ja kaivettuja ojia ympärillä. Sen mitat ovat 9x8 m. Haudan on aiemmin arveltu olevan kodanpohja.

KOhteet

tervahauta

TUTKIMUSHISTORIA

-tutkimukset: Torvinen 1984
 -löydöt: -

INVENTOINTI

Tarkastuspäivä: 16.8.2001
 Havaintomahdollisuus: hyvät
 Löydöt: -
 Valokuvat: MV - DIA -
 Kartat: peruskarttaote s. 139, yleiskarttaluonnos s. 222

047 01 0089 Museotontti

Mjytyyppi: muinaisjäännösryhmä
 Tyypin rakenne:
 Ajoitus: kivikautinen, varhaismetallikautinen
 Rauhoitusluokka: 2
 Lukumäärä: 3

SIJAINTI

Alue: Ounasjärvi
 Top. kartta: 2813 08 Jyppyrä
 Koordinaatit: X: 7590178 Y: 2487777 Z: n. 292 m mpy
 Etäisyystieto: kirkosta linnuntietä n. 2,9 km itäkoilliseen, Ounasjärven rannassa.
 Laajuus: 20x220 m

PERUSTIEDOT

Ks. Halisen (1986,1988), Kankaanpään (1987, 1989) ja Karjalaisen (1994) kaivauskertomukset. Alueelle on rakennettu Kotiseutumuseo, joka ei kuitenkaan ole tuhonnut asuinpaikka-alueita. Asuinpaikkaa on ehjänä vielä laajalla alueella museorakennuksista itään aina suon reunalle asti. Myös toinen pyyntikuoppa on ehjä.

KOhteet

asuinpaikat, pyyntikuopat

TUTKIMUSHISTORIA

-tutkimukset: Torvinen 1985, tark.
 Halinen 1986, 1988, kaiv.
 Kankaanpää 1987, 1989, kaiv.
 Karjalainen 1994, kaiv.
 -löydöt: KM 22819:1-3, 23535:1-17, 23877:1-701, 25256:1-658, 24464:1-626,
 kvartssia, jaspista, palanutta luuta

INVENTOINTI

Tarkastuspäivä: 15.8.2001
 Havaintomahdollisuus: hyvät
 Löydöt: -
 Valokuvat: MV 120704 DIA 46096
 Kartat: peruskarttaote s. 140

047 01 0114 Tunturipolku, Pekkanvaara NE

Mjtyyppi: asuinpaikat
 Tyypin rakenne:
 Ajoitus: kivistä
 Rauhoitusluokka: 2
 Lukumäärä: 1

SIJAINTI

Alue: Ounasjärvi
 Top. kartta: 2813 07 Enontekiö
 Koordinaatit: X: 7588702 Y: 2486491 Z: n. 293 m mpy (v. 1993 tutkittu asuinpaikka)
 X: 7588705 Y: 2486423 Z: n. 282 m mpy (rannassa oleva löytöpaikka v. 2001)
 Etäisyystieto: kirkosta linnuntietä n. 1,4 eteläkaakkoon Ounasjärven etelärannalla kohdassa, josta alkaa polku Ounastunturille ja josta veneet hakevat väsyneet vaeltajat.
 Laajuus: 60x60 m

PERUSTIEDOT

Ks. Halisen tarkastuskertomus 1987, 1988 ja kaivauskertomus 1993. Alueelle on rakennettu puinen kota ja WC. Inventoinnin yhteydessä havaittiin kvartseja ja palanutta luuta n. 68 m:n päästä v:n 1993 kaivausalueesta länsilounaaseen sortuvasta rantatörmästä asuinpaikkalöytöjä, kvartseja ja palanutta luuta. Muutoin asuinpaikka-alue on ehjä. Inventoinnin yhteydessä tehtiin koekuoppia vain alueen itäosiin, josta ei tavattu merkkejä muinaisjäännöksistä.

KOhteet

asuinpaikat

TUTKIMUSHISTORIA

-tutkimukset: Halinen 1987, 1988, tark.
 Halinen 1993, kaiv.

-löydöt: KM 24164:1-6, 24561:1-3, 28751:1-295, kvartseja, liusketta, palanutta luuta

INVENTOINTI

Tarkastuspäivä: 12.8.2001

Havaintomahdollisuus: hyvät
 Löydöt: KM 32724:1-2
 Valokuvat: MV 120684 DIA 46076
 Kartat: peruskarttaote s. 141

047 01 0125 Ullatieva E1

Mjytyyppi:	muinaisjäännösryhmät
Tyyppin rakenne:	
Ajoitus:	kivikautinen, esihistoriallinen, historia
Rauhoitusluokka:	2
Lukumäärä:	23

SIJAINTI

Alue: Periläjärvi
 Top. kartta: 2813 11 Tuolpajärvi
 Koordinaatit: X: 7590741 Y: 2494252 Z: n. 289 m mpy (kuoppa 1)
 X: 7590533 Y: 2494351 Z: n. 292 m mpy (kuoppa 15)
 X: 7590738 Y: 2494182 Z: n. 300 m mpy (kuoppa 16)
 X: 7590572 Y: 2494177 Z: n. 295 m mpy (kuoppa 21)
 X: 7590578 Y: 2494361 Z: n. 289 m mpy (asuinpaikka)
 X: 7590658 Y: 2494297 Z: n. 289 m mpy (tervahauta)
 Etäisyystieto: kirkosta linnuntietä n. 9,3 km itäkoilliseen Ullatievan itäpäässä aivan tievan alla, Ounasjoen ja Ullajoen välisellä kannaksella.
 Laajuus: 100x250 m

PERUSTIEDOT

Alue muodostuu korkeasta ja jyrkästä Ullatievan päästä, jonka itäpuolella alkaa tasainen ja kivikkoinen maasto. Sen pohjoispuolella on suon ympäröimä Ounasjoki ja eteläpuolella myös suon ympäröimä Ullajoki. Maaperä on hiekkaa, puusto mäntyä ja tunturikoivua, aluskasvillisuus variksenmarjaa, puolukkaa, mustikkaa, poronjäkälää ja sammalta.

Alueella on kolme muinaisjäännösryhmää: kivikautinen asuinpaikka, pyyntikuoppia ja tervahauta. Asuinpaikka sijaitsee kuoppien 13 ja 14 vieressä olevalla loivalla rinteellä suon äärellä. Asuinpaikka on pienialainen, mutta siinä on ilmeisestikin käyty useita kertoja, koska paikalta löytyi kvartsin lisäksi myös runsaasti tulen rapauttamia kiviä. Alueen läpi kulkee erittäin kulunut polku. Pyyntikuopat muodostavat kaksi erillistä jonoa, joista itäisemmässä on 15 kuoppaa ja läntisemmässä 6 kuoppaa. Molemmissa jonoissa on pieniä ryhmiä, jotka sijaitsevat hieman etäämmällä muista: 1-11, 12, 13-15, 16-19, 20-21. Kuoppien muoto on soikea ja yleensä ne ovat poikittain jonon kulkusuuntaan nähden. Tervahauta on varsin iso ja siinä on selkeä, mutta varsin lyhyt kivistä muodostettu etelään osoittava juoksutusränni. Siinä on korkeat vallit ja selkeä painanne keskellä. Se sijaitsee pyyntikuoppa 11:n vieressä. Sen mitat vallien ulkopuolelta mitattuna ovat 10x10 m.

Kuoppien koot:	1: 2,3x1,5x0,3 m	12: 2,7x2,1x0,4 m
	2: 2,9x2,0x0,4 m	13: 3,3x2,4x0,4 m
	3: 1,3x1,2x0,2 m	14: 3,7x2,5x0,5 m
	4: 1,8x1,2x0,3 m	15: 2,1x1,2x0,2 m
	5: 1,5x1,1x0,2 m	16: 2,3x1,4x0,3 m
	6: 2,6x2,0x0,6 m	17: 2,6x2,3x0,5 m
	7: 3,0x2,8x0,7 m	18: 2,7x2,4x0,6 m
	8: 3,6x2,5x0,4 m	19: 2,6x1,6x0,2 m
	9: 2,4x1,6x0,2 m	20: 2,6x2,1x0,5 m
	10: 2,8x1,5x0,2 m	21: 2,3x1,6x0,2 m
	11: 3,3x1,6x0,3 m	

KOhteet

asuinpaikat, pyyntikuopat, tervahauta

TUTKIMUSHISTORIA

-tutkimukset: Torvinen 1986, tark.
Hamari 1997, tark.

-löydöt: -

INVENTOINTI

Tarkastuspäivä: 16.8.2001

Havaintomahdollisuus: hyvät, koska polut olivat kuluneita

Löydöt: KM 32725:1, kvartsia

Valokuvat: MV 120713-4 DIA 46105-6

Kartat: peruskarttaote s. 142, yleiskarttaluonnos s. 227

047 01 0142 Paavontalo

Mjytyyppi: työpaikat
 Tyypin rakenne: pyyntikuopat
 Ajoitus: rautakautinen
 Rauhoitusluokka: 2
 Lukumäärä: 6

SIJAINTI

Alue: Ounasjärvi
 Top. kartta: 2813 08 Jyppyrä
 Koordinaatit: X: 7590061 Y: 2486939 Z: n. 291 m mpy (kuoppa 1)
 X: 7590121 Y: 2487064 Z: n. 292 m mpy (kuoppa 6)
 Etäisyystieto: kirkosta linnuntietä n. 2,2 km itäkoilliseen Ounasjärven pohjoisrannalla, Jyppyrän kaakkoispuolella.
 Laajuus: 160 m

PERUSTIEDOT

Ks. Halisen tarkastuskertomus (1988) ja Karjalaisen kaivauskertomus (1994). Alueella ei ole tapahtunut muutoksia näiden jälkeen. Kuoppien numerointi Karjalaisen (1994) mukaan.

KOhteet

pyyntikuopat

TUTKIMUSHISTORIA

-tutkimukset: Halinen 1988, tark.
 Karjalainen 1994, kaiv.
 -löydöt: -

INVENTOINTI

Tarkastuspäivä: 15.8.2001
 Havaintomahdollisuus: hyvät
 Löydöt: -
 Valokuvat: MV 120701 DIA 46093
 Kartat: peruskarttaote s. 143

047 01 0143 Hetan-kota NW

Mjtyyppi: työpaikat
 Tyypin rakenne: pyyntikuopat
 Ajoitus: varhaismetallikautinen
 Rauhoitusluokka: 2
 Lukumäärä: 7

SIJAINTI

Alue: Ounasjärvi
 Top. kartta: 2813 08 Jyppyrä
 Koordinaatit: X: 7590704 Y: 2488730 Z: n. 290 m mpy (eteläisin kuoppa)
 X: 7590763 Y: 2488717 Z: n. 290 m mpy (pohjoisin kuoppa)
 Etäisyystieto: kirkosta linnuntietä n. 4,0 km itäkoilliseen Ounasjärven pohjoispuolella.
 Laajuus: n. 70 m

PERUSTIEDOT

Ks. Halisen tarkastuskertomus (1988) ja Karjalaisen kaivauskertomus (1994). Alueella ei ole tapahtunut muutoksia tämän jälkeen.

KOhteet

pyyntikuopat

TUTKIMUSHISTORIA

-tutkimukset: Halinen 1988, tark.
 Karjalainen 1994, kaiv.
 -löydöt: -

INVENTOINTI

Tarkastuspäivä: 15.8.2001
 Havaintomahdollisuus: hyvät
 Löydöt: -
 Valokuvat: MV 120706 DIA 46098
 Kartat: peruskarttaote s. 144

047 01 0198 Suonttajoki W1

Mjytyyppi: muinaisjäännösryhmä
 Tyypin rakenne:
 Ajoitus: kivikautinen, historiallinen
 Rauhoitusluokka: 2
 Lukumäärä: 15

SIJAINTI

Alue: Ounasjärvi
 Top. kartta: 2813 07 Enontekiö
 Koordinaatit: X: 7587743 Y: 2480913 Z: n. 290 m mpy (vuoden 1991 kaivausalue)
 X: 7587752 Y: 2480952 Z: n. 291 m mpy (tulisija 9)
 X: 7587734 Y: 2480871 Z: n. 290,5 m mpy (läntisempi pyyntikuoppa)
 Etäisyystieto: kirkosta linnuntietä n. 4,3 km länsilounaaseen, Ounasjärven pohjoisrannalla, Suonttajoen länsipuolella.
 Laajuus: 90x20 m

PERUSTIEDOT

Ks. Halisen koekaivaus ja inventointikertomus (1991), kaivauskertomus 1993 ja Karjalaisen kaivauskertomus (1994). Alueella ei ole tapahtunut muutoksia näiden jälkeen. Alueella on kaksi pyyntikuoppaa, 11 historiallisen ajan tulisijaa ja kivikautinen asuinpaikka.

KOhteet

asuinpaikat, pyyntikuopat, tulisijat

TUTKIMUSHISTORIA

-tutkimukset: Halinen 1991, koek. ja inv.
 Halinen 1993, kaiv.
 Karjalainen 1994, kaiv.
 -löydöt: KM 26750:1-62, 28752:1-357, kvartssia, jaspista, palanutta luuta

INVENTOINTI

Tarkastuspäivä: 17.8.2001
 Havaintomahdollisuus: hyvät
 Löydöt: -
 Valokuvat: MV 120731 DIA 46123
 Kartat: peruskarttaote s. 145, yleiskarttaluonnos s. 228

047 01 0199 Suonttajoki W2

Mjtyyppi: asuinpaikat
 Tyypin rakenne:
 Ajoitus: kivikautinen
 Rauhoitusluokka: 2
 Lukumäärä: 3

SIJAINTI

Alue: Ounasjärvi
 Top. kartta: 2813 07 Enontekiö
 Koordinaatit: X: 7587312 Y: 2480705 Z: n. 288 m mpy (alue a)
 X: 7587326 Y: 2480606 Z: n. 292 m mpy (alue b)
 X: 7587333 Y: 2480554 Z: n. 291 m mpy (alue c)
 Etäisyystieto: kirkosta linnuntietä n. 4,7 km länsilounaaseen Ounasjärven rannalla, Suonttajoen suusta n. 700 m länsilounaaseen.
 Laajuus: 180x20 m

PERUSTIEDOT

Ks. P. Halisen koekaivaus ja inventointikertomus (1991). Paikalla ei ole tapahtunut muutoksia tämän jälkeen. Alueiden (a-c) merkinnät ks. Halinen 1991.

KOhteet

asuinpaikat

TUTKIMUSHISTORIA

-tutkimukset: Halinen 1991, koek. ja inv.

-löydöt: KM 26751:1-91, nuolenkärki, kvartsia, jaspista, palanutta luuta

INVENTOINTI

Tarkastuspäivä: 17.8.2001

Havaintomahdollisuus: hyvät

Löydöt: -

Valokuvat: MV 120741 DIA 46133

Kartat: peruskarttaote s. 146, yleiskarttaluonnos s. 229

047 01 0200 Suonttajoki W3

Mjtyyppi: muinaisjäännösryhmät
 Tyypin rakenne:
 Ajoitus: kivikautinen, varhaismetallikautinen
 Rauhoitusluokka: 2
 Lukumäärä: 30

SIJAINTI

Alue: Ounasjärvi
 Top. kartta: 2813 04 Muotkajärvi
 2813 07 Enontekiö
 Koordinaatit: X: 7587255 Y: 2480051 Z: n. 299,5 m mpy (asuinpaikka)
 X: 7587220 Y: 2480124 Z: n. 290-295 m mpy (kuoppa 1)
 X: 7587386 Y: 2479723 Z: n. 300 m mpy (kuoppa 29)
 Etäisyystieto: kirkosta linnuntietä n. 5,4 km länsilounaaseen, Ounasjärven pohjoisrannan tuntumassa lähellä Saitsalmea.
 Laajuus: n. 500 m

PERUSTIEDOT

Ks. Halisen koekaivaus ja inventointikertomus (1991) ja Karjalaisen kaivauskertomus (1994). Alueella ei ole tapahtunut muutoksia tämän jälkeen. Pyyntikuoppajonoon kuuluu 29 kuoppaa, mutta asuinpaikka on tutkittu kokonaan v. 1991.

KOhteet

asuinpaikat, pyyntikuopat

TUTKIMUSHISTORIA

-tutkimukset: Halinen 1991, koek. ja inv.
 Karjalainen 1994, kaiv.
 -löydöt: KM 26752:1-90, kvartsia, kvartsiittia, palanutta luuta

INVENTOINTI

Tarkastuspäivä: 17.8.2001
 Havaintomahdollisuus: hyvät
 Löydöt: -
 Valokuvat: MV 120740 DIA 46132
 Kartat: peruskarttaote s. 147 ja 148, yleiskarttaluonnos s. 230

047 01 0201 Majava

Mjtyyppi: asuinpaikat
 Tyypin rakenne:
 Ajoitus: kivikautinen
 Rauhoitusluokka: 2
 Lukumäärä: 1

SIJAINTI

Alue: Ounasjärvi
 Top. kartta: 2813 07 Enontekiö
 Koordinaatit: X: 7588559 Y: 2483355 Z: n. 291 m mpy
 Etäisyystieto: kirkosta linnuntietä n. 1,8 km länsilounaaseen, Ounasjärven rannalla.
 Laajuus: 10x10 m

PERUSTIEDOT

Ks. Halisen koekaivaus ja inventointikertomus (1991). Asuinpaikan viereen on rakennettu talo, joka ei oletettavastikaan ole tuhonnut muinaisjäännöksiä. Kaivausten yhteydessä 1991 tutkittiin todennäköisesti suurin osa asuinpaikkaa.

KOhteet

asuinpaikat

TUTKIMUSHISTORIA

-tutkimukset: Halinen 1991, koek. ja inv.
 -löydöt: KM 26754:1-115, kvartssia, palanutta luuta

INVENTOINTI

Tarkastuspäivä: 17.8.2001
 Havaintomahdollisuus: hyvät
 Löydöt: -
 Valokuvat: MV 120726 DIA 46118
 Kartat: peruskarttaote s. 149, yleiskarttaluonnos s. 231

047 01 0202 Majava SW

Mjtyyppi: asuinpaikat
 Tyypin rakenne:
 Ajoitus: kivikautinen, varhaismetallikautinen
 Rauhoitusluokka: 2
 Lukumäärä: 2

SIJAINTI

Alue: Ounasjärvi
 Top. kartta: 2813 07 Enontekiö
 Koordinaatit: X: 7588430 Y: 2483283 Z: n. 288 m mpy (alue 1)
 X: 7588393 Y: 2483248 Z: n. 288 m mpy (alue 2)
 Etäisyystieto: kirkosta linnuntietä n. 1,8 km länsilounaaseen Ounasjärven rannalla, Kaltionsaaresta hieman pohjoiskoilliseen.
 Laajuus: 70x30 m

PERUSTIEDOT

Ks. Halisen koekaivaus ja inventointikertomus (1991). Alueella ei ole tapahtunut muutoksia tämän jälkeen. Koekaivauksetkaan eivät tuhonneet asuinpaikkoja.

KOhteet

asuinpaikat

TUTKIMUSHISTORIA

-tutkimukset: Halinen 1991, koek. ja inv.
 -löydöt: KM 26754:1-22, kvartsia, jaspista, palanutta luuta

INVENTOINTI

Tarkastuspäivä: 17.8.2001
 Havaintomahdollisuus: hyvät
 Löydöt: -
 Valokuvat: MV 120725 DIA 46117
 Kartat: peruskarttaote s. 150, yleiskarttaluonnos s. 232

047 01 0203 Ounistieva

Mjytyyppi: asuinpaikat
 Tyypin rakenne:
 Ajoitus: kivikautinen
 Rauhoitusluokka: 2
 Lukumäärä: 1

SIJAINTI

Alue: Ounasjärvi
 Top. kartta: 2813 07 Enontekiö
 Koordinaatit: X: 7588337 Y: 2483020 Z: n. 289 m mpy (alue 3)
 X: 7588357 Y: 2483080 Z: n. 288 m mpy (alue 1)
 Etäisyystieto: kirkosta linnuntietä n. 2,1 km länsilounaaseen, Ounasjärven rannalla, Kalationsaaren pohjoispuolella.
 Laajuus: 20x100 m

PERUSTIEDOT

Ks. Halisen koekaivaus ja inventointi kertomus (1991). Alueella ei ole tapahtunut muutoksia tämän jälkeen.

KOhteet
asuinpaikat**TUTKIMUSHISTORIA**

-tutkimukset: Halinen 1991, koek. ja inv.
 -löydöt: KM 26755:1-29, tasatalta, nuolenkärjen teelmä, kvartsiittia, jaspista, kvartssia, palanutta luuta

INVENTOINTI

Tarkastuspäivä: 17.8.2001
 Havaintomahdollisuus: hyvät
 Löydöt: -
 Valokuvat: MV 120736 DIA 46128
 Kartat: peruskarttaote s. 151, yleiskarttaluonnos s. 233

047 01 0204 Sahaniemi

Mjtyyppi: asuinpaikat
 Tyypin rakenne:
 Ajoitus: kivikautinen
 Rauhoitusluokka: 2
 Lukumäärä: 2

SIJAINTI

Alue: Ounasjärvi
 Top. kartta: 2813 07 Enontekiö
 Koordinaatit: X: 7587999 Y: 2482689 Z: n. 289,5 m mpy (v:n 1993 kaivausalue)
 X: 7587987 Y: 2482671 Z: n. 289,5 m mpy (koord. 20-30/20-30 keskittymä)
 Etäisyystieto: kirkosta linnuntietä n. 2,6 km länsilounaaseen, Ounasjärven rannalla Aittalahden länsipuolella.
 Laajuus: 30x80 m

PERUSTIEDOT

Ks. Halisen koekaivaus ja inventointikertomus (1991) ja kaivauskertomus (1993). Alueelle on rakennettu lisää rakennuksia, mutta ne eivät ole vaikuttaneet muinaisjäänöksiin.

KOhteet

asuinpaikat, tulisijat

TUTKIMUSHISTORIA

-tutkimukset: Halinen 1991, koek. ja inv.
 Halinen 1993, kaiv.
 -löydöt: KM 267565:1-16, 28753:1-88, kvartssia, palanutta luuta

INVENTOINTI

Tarkastuspäivä: 17.8.2001
 Havaintomahdollisuus: hyvät
 Löydöt: -
 Valokuvat: MV 120735 DIA 46127
 Kartat: peruskarttaote s. 152, yleiskarttaluonnos s. 234

047 01 0205 Ahkutieva

Mjtyyppi: asuinpaikat
 Tyypin rakenne:
 Ajoitus: kivikautinen
 Rauhoitusluokka: 3
 Lukumäärä: 1

SIJAINTI

Alue: Ounasjärvi
 Top. kartta: 2813 07 Enontekiö
 Koordinaatit: X: 7588879 Y: 2483746 Z: n. 291 m mpy
 Etäisyystieto: kirkosta linnuntietä n. 1,4 km länteen Ounasjärven rannan tuntumassa, Närpistöjoen suun länsipuolella n. 350 m.
 Laajuus: 10x20 m

PERUSTIEDOT

Ks. Halisen koekaivaus ja inventointikertomus (1991). Alueella ei ole tapahtunut muutoksia tämän jälkeen. Asuinpaikka on tuhoutunut tuulieroosion johdosta.

KOhteet

asuinpaikat

TUTKIMUSHISTORIA

-tutkimukset: Halinen 1991

-löydöt: KM 26758:1-8, kourutaltoa, kvartssia, palanutta luuta

INVENTOINTI

Tarkastuspäivä: 17.8.2001

Havaintomahdollisuus: hyvät

Löydöt: -

Valokuvat: MV 120727 DIA 46119

Kartat: peruskarttaote s. 153, yleiskarttaluonnos s. 235

047 01 0206 Aittalahti

Mjtyyppi: muinaisjäännösryhmät
 Tyypin rakenne:
 Ajoitus: kivikautinen, varhaismetallikautinen
 Rauhoitusluokka: 2
 Lukumäärä: 7

SIJAINTI

Alue: Ounasjärvi
 Top. kartta: 2813 07 Enontekiö
 Koordinaatit: X: 7587820 Y: 2481820 Z: n. 288 m mpy (alue 1)
 X: 7587833 Y: 2481895 Z: n. 290 m mpy (alue 2)
 X: 7587791 Y: 2481949 Z: n. 288,5 m mpy (alueen 3 länsipää)
 X: 7587732 Y: 2482055 Z: n. 288,5 m mpy (alue 5B)
 X: 7587721 Y: 2482100 Z: n. 288,5 m mpy (alue 6)
 Etäisyystieto: kirkosta linnuntietä n. 3,3 km länsilounaaseen, Ounasjärven pohjoisrannalla, Aittalahden länsipuolella.
 Laajuus: 350x40 m

PERUSTIEDOT

Ks. Halisen koekaivaus ja inventointikertomus (1991) ja kaivauskertomus (1993) sekä Karjalaisen kaivauskertomus (1994). Alueella ei ole tapahtunut muutoksia tämän jälkeen. Alueet ks. Halinen 1991.

KOhteet

asuinpaikat, pyyntikuopat

TUTKIMUSHISTORIA

-tutkimukset: Halinen 1991, koek. ja inv.
 Halinen 1993, kaiv.
 Karjalainen 1994, kaiv.
 -löydöt: KM 26758:1-71, 28754:1-454, IT-keramiikkaa, kvartsiittia, kvartssia, palanutta luuta

INVENTOINTI

Tarkastuspäivä: 17.8.2001
 Havaintomahdollisuus: hyvät
 Löydöt: -
 Valokuvat: MV 120733 DIA 46125
 Kartat: peruskarttaote s. 154, yleiskarttaluonnos s. 236

047 01 0207 Salmenkorva

Mjtyyppi: asuinpaikat
 Tyypin rakenne:
 Ajoitus: kivistä
 Rauhoitusluokka: 2
 Lukumäärä: 1

SIJAINTI

Alue: Ounasjärvi
 Top. kartta: 2813 07 Enontekiö
 Koordinaatit: X: 7587780 Y: 2482255 Z: n. 291 m mpy
 Etäisyystieto: kirkosta linnuntietä n. 3,0 km länsilounaaseen, Ounasjärven pohjoisrannalla, Aittalahden länsipuolella.
 Laajuus: 20x60 m

PERUSTIEDOT

Ks. Halisen koekaivaus ja inventointikertomus (1991). Tämän jälkeen ei ole tapahtunut muutoksia alueella.

KOhteet

asuinpaikat

TUTKIMUSHISTORIA

-tutkimukset: Halinen 1991, koek. ja inv.
 -löydöt: KM 26759:1-13, kvartssia, palanutta luuta

INVENTOINTI

Tarkastuspäivä: 17.8.2001

Havaintomahdollisuus: hyvät
 Löydöt: -
 Valokuvat: MV 120734 DIA 46126
 Kartat: peruskarttaote s. 155, yleiskarttaluonnos s. 237

047 01 0208 Valkeajärvi E

Mjtyyppi: muinaisjäännösryhmät
 Tyypin rakenne:
 Ajoitus: kivikautinen, varhaismetallikautinen
 Rauhoitusluokka: 2
 Lukumäärä: 5

SIJAINTI

Alue: Ounasjärvi
 Top. kartta: 2813 07 Enontekiö
 Koordinaatit: X: 7588827 Y: 2483562 Z: n. 293,50 m mpy (alueen 1 läntinen keskittymä)
 X: 7588867 Y: 2483614 Z: n. 289 m mpy (alue 2)
 Etäisyystieto: kirkosta linnuntietä n. 1,4 km länteen, Ounasjärven pohjoisrannalla, Valkeajärven itäpuolella.
 Laajuus: 10x70 m

PERUSTIEDOT

Ks. Halisen koekaivaus ja inventointikertomus (1991). Alueelle on rakennettu tämän jälkeen kaksi taloa, joista toisen (läntisempi) rakentamisen yhteydessä tuhoutui kaksi pyyntikuoppaa. V. 1994 kaivausten jälkeen jäljellä ollut ja tutkittu kuoppa on hävinnyt. Pyyntikuoppia ei enää ole. Asuinpaikat sen sijaan ovat edelleen samassa tilassa kuin v. 1991.

KOhteet

asuinpaikat, pyyntikuopat

TUTKIMUSHISTORIA

-tutkimukset: Halinen 1991, koek. ja inv.
 Karjalainen 1994, kaiv.
 -löydöt: KM 26760:1-28, jaspista, kvartssia, palanutta luuta

INVENTOINTI

Tarkastuspäivä: 17.8.2001
 Havaintomahdollisuus: hyvät
 Löydöt: -
 Valokuvat: MV 120728-9 DIA 46120-1
 Kartat: peruskarttaote s. 156, yleiskarttaluonnos s. 238

047 01 0209 Myllymaa 1

Mjtyyppi: muinaisjäännösryhmä
 Tyypin rakenne:
 Ajoitus: rautakauden loppu-keskiaikainen
 Rauhoitusluokka: 2
 Lukumäärä: 8

SIJAINTI

Alue: Ounasjärvi
 Top. kartta: 2813 04 Muotkajärvi
 Koordinaatit: X: 7586357 Y: 2479330 Z: n. 291 m mpy (latomus 1)
 X: 7586350 Y: 2479264 Z: n. 292 m mpy (latomus 7)
 X: 7596364 Y: 2479389 Z: n. 290,5 m mpy (pyyntikuoppa)
 Etäisyystieto: kirkosta linnuntietä n. 6,3 km länsilounaaseen, Ounasjärven pohjoispuolella, Saitsalmen länsipuolella.
 Laajuus: n. 140x20 m

PERUSTIEDOT

Ks. Halisen koekaivaus ja inventointikertomus (1991) ja Karjalaisen kaivauskertomus (1994). Alueella ei ole tapahtunut tämän jälkeen muutoksia. Latomusten numerointi sama molemmissa kertomuksissa, pyyntikuoppa merkitty Karjalaisen karttaan.

KOhteet

latomukset, pyyntikuopat

TUTKIMUSHISTORIA

-tutkimukset: Halinen 1991, koek. ja inv.
 Karjalainen 1994, kaiv.
 -löydöt: KM 28517:1-3, 29094:1-2, kuparipeltiä

INVENTOINTI

Tarkastuspäivä: 17.8.2001
 Havaintomahdollisuus: hyvät
 Löydöt: -
 Valokuvat: MV 120738 DIA 46130
 Kartat: peruskarttaote s. 157, yleiskarttaluonnos s. 239

047 01 0210 Myllymaa 2

Mjtyyppi: asuinpaikat
 Tyypin rakenne: asuinpainanteet
 Ajoitus: kivikautinen, varhaismetallikautinen
 Rauhoitusluokka: 2
 Lukumäärä: 4

SIJAINTI

Alue: Ounasjärvi
 Top. kartta: 2813 04 Muotkajärvi
 Koordinaatit: X: 7586209 Y: 2479092 Z: n. 288,5 m mpy (asuinpainanne 1, alue 1)
 X: 7586231 Y: 2479290 Z: n. 289 m mpy (asuinpainanne 2, alue 2)
 X: 7586236 Y: 2479344 Z: n. 289 m mpy (asuinpainanne 3, alue 2)
 X: 7586376 Y: 2479412 Z: n. 290 m mpy (alue 3)

Etäisyystieto: kirkosta linnuntietä n. 6,4 km länsilounaaseen, Ounasjärven pohjoisrannalla, miltei järven länsipäässä.

Laajuus: n. 20x400 m

PERUSTIEDOT

Ks. Halisen koekaivaus ja inventointikertomus (1991) ja kaivauskertomus (1993). Alueella ei ole tapahtunut tämän jälkeen muutoksia. Kaikki kohteet ovat vielä ehjiä.

KOhteet

asuinpaikat

TUTKIMUSHISTORIA

-tutkimukset: Halinen 1991, koek. ja inv.

Halinen 1993, kaiv.

-löydöt: KM 26762:1-29, 28755:1-783, Sär 2 -keramiikkaa, jaspista, kvartsiittia, kvartsia, palanutta luuta

INVENTOINTI

Tarkastuspäivä: 17.8.2001

Havaintomahdollisuus: hyvät

Löydöt: -

Valokuvat: MV 120739 DIA 46131

Kartat: peruskarttaote s. 158, yleiskarttaluonnos s. 239

047 01 0211 Suonttajoensuu E

Mjtyyppi: muinaisjäännösryhmät
 Tyypin rakenne:
 Ajoitus: kivikautinen/varhaismetallikautinen
 Rauhoitusluokka: 2
 Lukumäärä: 2

SIJAINTI

Alue: Ounasjärvi
 Top. kartta: 2813 07 Enontekiö
 Koordinaatit: X: 7587696 Y: 2481353 Z: n. 288 m mpy (asuinpaikka)
 Etäisyystieto: kirkosta linnuntietä n. 3,9 km länsilounaaseen, Ounasjärven pohjoisrannalla, Suonttajoen suun itäpuolella.
 Laajuus: n. 150x10 m

PERUSTIEDOT

Ks. Halisen koekaivaus ja inventointikertomus (1991). Alueella ei ole tapahtunut tämän jälkeen muutoksia. Inventoinnin (2001) yhteydessä havaittiin lisää löytöjä rantavallin itäpäästä kohdasta, jossa suo alkaa. Siellä on myös runsaasti tulen rapauttamia kiviä. Pyyntikuoppa tutkittiin v. 1994.

KOhteet

asuinpaikat, pyyntikuopat

TUTKIMUSHISTORIA

-tutkimukset: Halinen 1991, koek. ja inv.
 Karjalainen 1994, kaiv.
 -löydöt: KM 26763:1-7, kvartsiittia, liusketta, kvartsia, palanutta luuta

INVENTOINTI

Tarkastuspäivä: 17.8.2001
 Havaintomahdollisuus: hyvät
 Löydöt: -
 Valokuvat: MV 120732 DIA 46124
 Kartat: peruskarttaote s. 159, yleiskarttaluonnos s. 240

047 01 0212 Närpistöjoensuu W

Mjtyyppi: asuinpaikat
 Tyypin rakenne:
 Ajoitus: kivistä
 Rauhoitusluokka: 2
 Lukumäärä: 1

SIJAINTI

Alue: Ounasjärvi
 Top. kartta: 2813 07 Enontekiö
 Koordinaatit: X: 7588754 Y: 2483995 Z: n. 290 m mpy
 Etäisyystieto: kirkosta linnuntietä n. 1,1 km länsilounaaseen, Ounasjärven pohjoisrannalla, Närpistöjoen suun länsipuolella olevalla tasanteella.
 Laajuus: 20x40 m

PERUSTIEDOT

Ks. Halisen koekaivaus ja inventointikertomus (1991). Alueella ei ole tapahtunut tämän jälkeen muutoksia. Inventoinnin (2001) yhteydessä löydettiin vapaa-ajan rakennuksen pihaan johtavalta tieltä kvartseja ja palanutta luuta sekä havaittiin punaiseksi värjäytynyttä maata.

KOhteet

asuinpaikat

TUTKIMUSHISTORIA

-tutkimukset: Halinen 1991, koek. ja inv.
 -löydöt: KM 26764:1, kvartseja

INVENTOINTI

Tarkastuspäivä: 15.8.2001

Havaintomahdollisuus: hyvät
 Löydöt: KM 32726:1-2
 Valokuvat: MV 120707 DIA 46099
 Kartat: peruskarttaote s. 160, yleiskarttaluonnos s. 241

047 01 0213 213 Ungelo W

Mjtyyppi: asuinpaikat
 Tyypin rakenne:
 Ajoitus: kivikautinen/varhaismetallikautinen
 Rauhoitusluokka: 2
 Lukumäärä: 1

SIJAINTI

Alue: Ounasjärvi
 Top. kartta: 2813 07 Enontekiö
 Koordinaatit: X: 7589244 Y: 2485947 Z: n. 299 m mpy
 Etäisyystieto: kirkosta linnuntietä n. 1,9 km itäkoilliseen, Ounasjärven rannalla, Ungelon torpalle johtavan kannaksen tyvessä.
 Laajuus: 10x50 m

PERUSTIEDOT

Ks. Halisen koekaivaus ja inventointikertomus (1991). Alueella ei ole tapahtunut tämän jälkeen muutoksia.

KOhteet

asuinpaikat

TUTKIMUSHISTORIA

-tutkimukset: Halinen 1991, koek. ja inv.
 -löydöt: KM 26766:1-4, kvartsia, palanutta luuta

INVENTOINTI

Tarkastuspäivä: 15.8.2001
 Havaintomahdollisuus: hyvät
 Löydöt: -
 Valokuvat: MV 120710 DIA 46102
 Kartat: peruskarttaote s. 161, yleiskarttaluonnos s. 242

047 01 0214 Matkailuhotelli N

Mjytyyppi: asuinpaikat
 Tyypin rakenne:
 Ajoitus: kivikautinen
 Rauhoitusluokka: 2
 Lukumäärä: 1

SIJAINTI

Alue: Ounasjärvi
 Top. kartta: 2813 07 Enontekiö
 Koordinaatit: X: 7589953 Y: 2486549 Z: n. 295 m mpy
 Etäisyystieto: kirkosta linnuntietä n. 1,7 km itäkoilliseen, Ounasjärven pohjoisrannan tuntumassa, Jyppyrän eteläpuolella.
 Laajuus: 10x10 m

PERUSTIEDOT

Ks. Halisen koekaivaus ja inventointikertomus (1991). Alueella ei ole tapahtunut tämän jälkeen muutoksia.

KOhteet

asuinpaikat

TUTKIMUSHISTORIA

-tutkimukset: Halinen 1991, koek. ja inv.
 -löydöt: KM 26767:1-3, kvartsia, palanutta luuta

INVENTOINTI

Tarkastuspäivä: 15.8.2001
 Havaintomahdollisuus: hyvät
 Löydöt: -
 Valokuvat: MV 120712 DIA 46104
 Kartat: peruskarttaote s. 162, yleiskarttaluonnos s. 243

047 01 0215 Kotatieva

Mjytyyppi: asuinpaikat
 Tyypin rakenne:
 Ajoitus: kivistä
 Rauhoitusluokka: 2
 Lukumäärä: 1

SIJAINTI

Alue: Ounasjärvi
 Top. kartta: 2813 08 Jyppyrä
 Koordinaatit: X: 7590030 Y: 2487271 Z: n. 289 m mpy (läntinen keskittymä)
 X: 7590054 Y: 2487367 Z: n. 289 m mpy (itäinen keskittymä)
 Etäisyystieto: kirkosta linnuntietä n. 2,6 km itäkoilliseen, Ounasjärven rannalla, Jyppyrän kaakkoispuolella.
 Laajuus: 10x130 m

PERUSTIEDOT

Ks. Halisen koekaivaus ja inventointikertomus (1991). Alueella ei ole tapahtunut tämän jälkeen muutoksia. Koordinaattien kohdalla viitataan v:n 1991 kertomuksessa oleviin löytöalueisiin.

KOhteet

asuinpaikat

TUTKIMUSHISTORIA

-tutkimukset: Halinen 1991, koek. ja inv.
 -löydöt: KM 26768:1-3, kvartsia

INVENTOINTI

Tarkastuspäivä: 15.8.2001
 Havaintomahdollisuus: hyvät
 Löydöt: -
 Valokuvat: MV 120702 DIA 46094
 Kartat: peruskarttaote s. 163, yleiskarttaluonnos s. 244

047 01 0278 Periläkangas 2

Mjtyyppi:	löytöpaikat
Tyyppin rakenne:	irtolöytöpaikat
Ajoitus:	rautakautinen
Rauhoitusluokka:	2
Lukumäärä:	1

SIJAINTI

Alue: Periläjärvi
 Top. kartta: 2813 0
 Koordinaatit: X: 759011 Y: 2491693 Z: n. 286 m mpy
 Etäisyystieto: kirkosta linnuntietä n. 6,9 km itäkoilliseen, Periläjärven pohjoispuolella olevalla Periläkankaalla.
 Laajuus: -

PERUSTIEDOT

Alue muodostuu pienestä lampareesta, johon laskee pohjoisesta vedellä täyttyneestä Tielaitoksen hiekanottokuopasta kaivettu oja. Lampareen rannat ovat tasaisia, hiekkaisia mäntykankaita. Muutaman kymmenen metrin päässä itäkoilliseen on vapaa-ajan rakennus. Puusto on mäntyä, aluskasvillisuus variksenmarjaa, puolukkaa ja poronjäkälää.

Reenjalas löytyi lampareen pohjasta kohdasta, johon Tielaitoksen hiekanottokuopasta kaivettu oja laskee, n. 5 m:n päästä rannasta. Lapiota etsittäessä olikin käteen tarttunut reenjalas.

KOhteet

irtolöytöpaikat

TUTKIMUSHISTORIA

-tutkimukset:-

-löydöt: KM 29775, reenjalas

INVENTOINTI

Tarkastuspäivä: 16.8.2001

Havaintomahdollisuus: hyvät

Löydöt: -

Valokuvat: MV 120718 DIA 46110

Kartat: peruskarttaote s. 164

047 01 0279 Hietaranta 2

Mjytyyppi:	Työpaikat
Tyyppin rakenne:	pyyntikuopat
Ajoitus:	esihistoriallinen
Rauhoitusluokka:	2
Lukumäärä:	1

SIJAINTI

Alue: Muotkajärvi
 Top. kartta: 2813 04 Muotkajärvi
 Koordinaatit: X: 7583611 Y: 2473964 Z: n. 290-295
 Etäisyystieto: kirkosta linnuntietä n. 12 km länsilounaaseen Enontekiön kirkolta, Muotkajärven pohjoisrannan tuntumassa, 60-70 m järvestä.
 Laajuus: 5x5 m

PERUSTIEDOT

Muinaisjäänökseen kuuluva yksi pyyntikuoppa sijaitsee matalan ja loivan mäen päällä maantiestä n. 30 m luoteeseen. Kuoppa sijaitsee järven ja suon välisellä kannaksella, jonka maaperä on hiekkaa. Tien ja kuopan välisellä alueella on useita tienteossa syntyneitä hiekkakuoppia. Soikean pyyntikuopan koko on 4,2x2,7x0,4 m. Pyyntikuopan viereen, vallin päälle, oli kaivettu kuoppa, jonka profiilissa oli nähtävissä kaksoispodsoli. Alueella kasvaa mäntyä, aluskasvillisuutena on variksenmarjaa, puolukkaa ja poronjäkälää.

KOhteet

pyyntikuopat

TUTKIMUSHISTORIA

-tutkimukset:-
 -löydöt: -

INVENTOINTI

Tarkastuspäivä:	3.8.2001
Havaintomahdollisuus:	hyvät
Löydöt:	-
Valokuvat:	MV 120647 DIA 46040
Kartat:	peruskarttaote s. 165, yleiskarttaluonnos s. 245

047 01 0280 Palovuopionjärvi S

Mjtyyppi: työpaikat
 Tyypin rakenne: pyyntikuopat
 Ajoitus: esihistoriallinen
 Rauhoitusluokka: 2
 Lukumäärä: 9

SIJAINTI

Alue: Muotkajärvi
 Top. kartta: 281304 Muotkajärvi
 Koordinaatit: X: 7584008 Y: 2474414 Z: 293 m mpy (kuoppa 1)
 X: 7583933 Y: 2474425 Z: 293 m mpy (kuoppa 7)
 X: 7583818 Y: 2474492 Z: 293 m mpy (kuoppa 9)

Etäisyystieto: kirkosta linnuntietä n. 11,7 km länsiluoteeseen Muotkajärven ja Palovuopionjärven välisellä kannaksella. Kuoppajono kulkee kannaksella olevan mäen länsipuolella alkaen Palovuopionjärvestä (kuoppa 1), kulkien mäen länsirinteen alapuolella ja päättyen Muotkajärvessä olevaan lahdenpohjukkaan Hetta-Palojoensuu –tien kaakkoispuolelle.

Laajuus: n. 230 m

PERUSTIEDOT

Pyyntikuopat sijaitsevat jonossa kahden järven välisellä kannaksella. Kuopat ovat muodoltaan soikeita ja niiden pituussuunta on poikittain jonon kulkusuuntaan nähden. Kuoppa 1 sijaitsee aivan Palovuopionjärven rannassa, 10 m järveä ympäröivän suon reunasta. Kuoppa 9 puolestaan sijaitsee n. 5 m etäisyydellä Muotkajärveä reunustavan suon laidasta. Kuopat on kaivettu hiekkamaahan, jossa kasvaa mäntyä, aluskasvillisuutena variksenmarjaa, puolukkaa, poronjäkälää ja sammalta. Kuopan 8 vallissa oli kaksoispodsoli.

Kuoppien koot:

- 1: 2,9x1,7x0,5 m
- 2: 2,6x1,7x0,3 m
- 3: 3,3x3,3x0,7 m
- 4: 2,5x2,1x0,6 m
- 5: 2,3x1,9x0,3 m
- 6: 2,5x2,0x0,4 m
- 7: 2,3x1,5x0,4 m
- 8: 2,7x2,3x0,4 m
- 9: 2,9x2,2x0,4 m

KOhteet

pyyntikuopat

TUTKIMUSHISTORIA

-tutkimukset: -
 -löydöt: -

INVENTOINTI

Tarkastuspäivä: 3.8.2001

Havaintomahdollisuus: hyvät, kuopat selkeästi näkyvissä

Löydöt: -

Valokuvat: MV 120648-9 DIA 46041-2

Kartat: peruskarttaote s. 166, yleiskarttaluonnos s. 246

047 01 0281 Tirrohonkaniemi 1

Mjtyyppi: Muinajäännösryhmät
 Tyypin rakenne:
 Ajoitus: rautakauden loppu, keskiaikainen
 Rauhoitusluokka: 2
 Lukumäärä: 11

SIJAINTI

Alue: Muotkajärvi
 Top. kartta: 2813 04 Muotkajärvi
 Koordinaatit: X: 7583797 Y: 2474717 Z: n. 294 m mpy (latomus 1)
 X: 7583734 Y: 2474610 Z: n. 292 m mpy (latomus 11)
 Etäisyystieto: kirkosta linnuntietä n. 11,5 km länsilounaaseen Muotkajärven rannassa Tirrohonkaniemen tyvessä. Niemen kärki on kuivaa maata, mutta tyviosa on suota. Tulisijat sijaitsevat rannan suuntaisessa rivissä alkaen lännessä mäen päältä ja laskien itää kohti tasaiselle järvenrannalle.

Laajuus: n. 120 m

PERUSTIEDOT

Muotkajärven ranta on tasaista ja hiekkaista mäntykangasta, joka nousee alueella hieman länsilounaaseen päin mentäessä. Latomusrivi sijaitsee rannasta 20-30 m:n päässä. Länsilounaasta (11) alkavassa rivissä on kymmenen suorakaiteen muotoista latomusta yhtenäisessä rivissä, joista ensin on kuusi latomusta, sitten yksinäinen ja sen jälkeen kolme. Viimeinen latomus (1) sijaitsee rivistä erillään aivan rannan tuntumassa, vain parin metrin päässä rantatörmästä. Puusto alueella on mäntyä, aluskasvillisuus variksenmarjaa, puolukkaa, poronjäkälää ja sammalta.

Latomusten koko	suunta (400 ^{gon})	suuria kiviä (luoteessa ja kaakossa)	
1: 1,5x0,6x0,15 m	106	2	1
2: 1,4x0,95x0,2 m	149	?	3
3: 1,7x0,9x0,3 m	138	?	2?
4: 2,1x1,1x0,2 m	124	?	3 (1 irti)
5: 1,4x1,0x0,3 m	163	?	? (irti)
6: 1,8x1,2x0,3 m	183	?	4
7: 1,7x1,1x0,2 m	175	1	2
8: 1,7x1,1x0,3 m	165	-	3 (irti)
9: 1,8x1,1x0,3 m	190	2	4
10: 1,9x1,0x0,3 m	201	2	3
11: 1,5x1,0x0,2 m	157	3	2

Pyyntikuopan koko: 2,5x2,0x0,5 m

KOhteet

latomukset (suorakaiteen muotoisia liesiä), pyyntikuoppia

TUTKIMUSHISTORIA

-tutkimukset: -

-löydöt: -

INVENTOINTIKERTOMUS

Tarkastuspäivä: 3.8.2001

Havaintomahdollisuus: hyvät, latomusten päällä oli kasvillisuutta, joka häytti päätykivien määrän ja koon havainnointia.

Löydöt: -

Valokuvat: MV 120651 DIA 46044

Kartat: peruskarttaote s. 167, yleiskarttaluonnos s. 247

047 01 0282 Tirrohonkaniemi 2

Mjtyyppi:	asuinpaikat
Tyyppin rakenne:	asumuspainanteita
Ajoitus:	kivikautinen/varhaismetallikautinen
Rauhoitusluokka:	2
Lukumäärä:	2

SIJAINTI

Alue: Muotkajärvi
 Top. kartta: 2813 04 Muotkajärvi
 Koordinaatit: X: 7583931 Y: 2474783 Z: n. 292 m mpy (painanne 1)
 Etäisyystieto: kirkosta linnuntietä n. 11,3 km länsilounaaseen Muotkajärven rannalla.
 Laajuus: rannan suunnassa n. 120 m

PERUSTIEDOT

Nils Henrik Valkeapää (os. 99400 Enontekiö) ilmoitti löytäneensä asumuksen 1 ja järven väliseltä alueelta useita iskoksia ja -esineitä (jaspiksesta, kvartsiitista ja kvartsista). Lisäksi hän mainitsi epäilevänsä rantaan johtavan polun vieressä olevaa painannetta (1) muinaisen asumuksen jäännökseksi. Tarkastettaessa paikkaa asumuksen ja rannan välisellä alueella oli nähtävissä vielä useita kvartsi-iskoksia ja palaneita kiviä. Painanteeseen tehdyistä koekuopista ei löytynyt mitään muinaisjäännökseen viittaavaa, mutta sen muoto ja koko viittasivat joko kivikauden lopun tai varhaismetallikauden asumuksen jäännökseen. Tarkastuksen yhteydessä havaittiin toisen (2) asumuksen jäännökset edellisestä itään. Siihen tehdystä koekuopasta löytyi punertavaa jaspista. Painanteiden suunnat poikkeavat toisistaan: painanteen 1 pitkäsiivu on rantaan päin, kun painanteen 2 lyhyt siivu on rantaan päin. Painanteiden ja rannan välissä on nähtävissä muinaisrannan törmä – tästä itään niitä on nähtävissä 2-3 kpl. Painanteiden takana maasto nousee hieman. Asuinpaikka jatkuu lännen suunnassa vielä lähes 100 m. N. 40 m rannan suunnassa länsilounaaseen päin löytyi maan pinnalta kvartsi-iskoksia ja siitä vielä n. 50-70 m eteenpäin löytyi kvartsikaavin ja -iskoksia. Inventoinnin yhteydessä löydettyjä kvartseja ym. ei otettu talteen, koska N-H Valkeapää oli toimittanut jo aiemmin paikalta runsaasti löytöjä. Vain painanteesta 2 löydetty jaspis talletettiin. Puusto alueella on mäntyä, aluskasvillisuus variksenmarjaa, puolukkaa, poronjäkälää ja sammalta.

KOhteet

asuinpaikat

TUTKIMUSHISTORIA

-tutkimukset: -
 -löydöt: -

INVENTOINTI

Tarkastuspäivä: 3.8.2001

Havaintomahdollisuus: hyvät, rannan suuntaisen polun käyttö oli kuluttanut maan pintaa puhki
Löydöt: KM 32727:1-7, kvartsia, jaspista
Valokuvat: MV 120652 DIA 46045
Kartat: peruskarttaote s. 168, yleiskarttaluonnos s. 248

047 01 0283 Tirrohonkaniemi 3

Mjytyyppi: Muinaisjäännösryhmät
 Tyypin rakenne:
 Ajoitus: kivikautinen
 Rauhoitusluokka: 2
 Lukumäärä: 3

SIJAINTI

Alue: Muotkajärvi
 Top. kartta: 2813 04 Muotkajärvi
 Koordinaatit: X: 7584025 Y: 2475014 Z: n. 293 m mpy
 Etäisyystieto: kirkosta linnuntietä n. 11 km länsilounaaseen Muotkajärven rannalla.
 Laajuus: n. 80x10 m

PERUSTIEDOT

Tasaisella, melko korkealla (n. 4 m), rannalla havaittiin kivikautiseen asuinpaikkaan viittaavia merkkejä (palaneita kiviä, punaiseksi palanutta hiekkaa, kvartssia) alueen itäosaan tehdyssä koekuopassa. Palaneita kiviä löytyi myös alueen länsiosaan tehdystä koekuopasta. Alueen itäosassa oli pyyntikuoppa ja tulisija (ikä ei tiedossa). Muinaisjäännösalue ulottuu näin ollen kahden niemekkeen välissä olevalle tasaiselle rannalle. Törmän alta rannasta löytyi myös kvartsi-iskos. Alue rajoittuu sisämaassa suohon. Alueen puusto on mäntyä ja vaivaiskoivua, aluskasvillisuus on variksenmarjaa, puolukkaa ja poronjäkälää. Maaperä on hiekkaa.

KOhteet

asuinpaikat, pyyntikuopat, liesi

TUTKIMUSHISTORIA

-tutkimukset: -
 -löydöt: -

INVENTOINTI

Tarkastuspäivä: 3.8.2001

Havaintomahdollisuus: hyvät, kuoppa näkyi hyvin, maan pinta ei ollut rikki, minkä vuoksi jouduttiin tekemään koekuoppia

Löydöt: KM 32728:1-3, kvartssia

Valokuvat: MV 120650 DIA 46043

Kartat: peruskarttaote s. 169, yleiskarttaluonnos s. 249

047 01 0284 Kihlankiniemi 1

Mjytyyppi: Raaka-aineen hankintapaikat
 Tyypin rakenne: louhokset
 Ajoitus:
 Rauhoitusluokka: 2
 Lukumäärä: 1

SIJAINTI

Alue: Muotkajärvi
 Top. kartta: 2813 04 Muotkajärvi
 Koordinaatit: X: 7584460 Y: 2475598 Z: n. 291 m mpy
 Etäisyystieto: kirkosta linnuntietä n. 10,4 m länsilounaaseen Muotkajärven rannassa, Kihlankiniemen kärjessä.
 Laajuus: 2x2 m

PERUSTIEDOT

Kihlankiniemen kärjessä on kaksi n. 50x50 cm:n kokoista kvartsilohkarettä maassa kiinni. Kivistä on lohkottu paloja niin, että iskukohta on näkyvässä. Kivien viereen tehdystä koekuopasta löytyi runsaasti kvartsinpalasia. Kivien ja järven välissä on alue, joka on mahdollisesti ollut veden alla kiveä louhittaessa. Kivet sijaitsevat n. 2 m veden pinnasta. Alueella kasvaa mäntyä ja tunturikoivua, aluskasvillisuutena on variksenmarjaa, puolukkaa ja poronjäkälää. Maaperä on soraa ja kalliota.

KOhteet

raaka-aineen hankintapaikka

TUTKIMUSHISTORIA

-tutkimukset:-
 -löydöt: -

INVENTOINTI

Tarkastuspäivä: 3.8.2001

Havaintomahdollisuus: hyvät, kivet näkyivät maan pinnalle
 Löydöt: KM 32729:1, kvartsia
 Valokuvat: MV 120656-7 DIA 46049
 Kartat: peruskarttaote s. 170, yleiskarttaluonnos s. 250

047 01 0285 Kihlankiniemi 2

Mjtyyppi: asuinpaikat
 Tyypin rakenne:
 Ajoitus: kivistä
 Rauhoitusluokka: 2
 Lukumäärä: 1

SIJAINTI

Alue: Muotkajärvi
 Top. kartta: 2813 04 Muotkajärvi
 Koordinaatit: X: 7584643 Y: 2475742 Z: n. 292
 Etäisyystieto: kirkosta linnuntietä n. 20,2 km länsilounaaseen Muotkajärven rannassa. Kihlankiniemen tyvessä on pieni niemeke, jonka tyvessä asuinpaikka sijaitsee.
 Laajuus: 10x20 m

PERUSTIEDOT

Asuinpaikka sijaitsee muinaisella rantavallilla, jonka etualalla on nykyään alavaa maata ja kalliota. Kalliot ovat todennäköisesti olleet veden pinnalla asuinpaikan käyttöaikaan. Rikkoutuneesta maasta löytyi kvartsi-iskoksia ja palaneita kiviä. Lähialueelle tehdystä koekuopasta löytyi myös kvartssia. Sisämaahan päin tehdyistä koekuopista ei löytynyt mitään, ei myöskään rannan suunnassa laajemmalle tehdyistä koekuopista. Asuinpaikka on siis ollut varsin pienialainen. Alueella kasvaa mäntyä ja tunturikoivua, aluskasvillisuus on variksenmarjaa, puolukkaa, poronjäkälää ja sammalta. Maaperä on hiekkaa, mutta takana ja edessä kalliota. Veteen on n. 2 m.

KOhteet

asuinpaikat

TUTKIMUSHISTORIA

-tutkimukset:-
 -löydöt: -

INVENTOINTI

Tarkastuspäivä: 3.8.2001

Havaintomahdollisuus: hyvät, maanpinta oli osittain rikki
 Löydöt: KM 32730:1-2, kvartssia
 Valokuvat: MV 120655 DIA 46048
 Kartat: peruskarttaote s. 171, yleiskarttaluonnos s. 251

047 01 0286 Kihlanginkangas 2

Mjtyyppi: kivirakenteet
 Tyypin rakenne: latomus (suorakaiteen muotoinen)
 Ajoitus: rautakauden loppu, keskiaikainen
 Rauhoitusluokka: 2
 Lukumäärä: 4

SIJAINTI

Alue: Muotkajärvi
 Top. kartta: 2813 04 Muotkajärvi
 Koordinaatit: X: 7584667 Y: 2476077 Z: n. 295 m mpy (latomus 1)
 X: 7584686 Y: 2476100 Z: n. 295 m mpy (latomus 4)
 Etäisyystieto: kirkosta linnuntietä n. 19,8 km länsilounaaseen Muotkajärven rannalla.
 Laajuus: n. 40 m rannan suunnassa

PERUSTIEDOT

Alue muodostuu melko jyrkän ja korkean rannan päällä olevasta soraisesta tasanteesta. Suorakaiteen muotoiset neljä latomusta sijaitsevat rannan suuntaisessa rivissä, 30-40 m rannasta ja 10-15 m törmän reunasta. Latomusten lyhyt sivu osoittaa järvelle päin. Latomuksissa 1, 2 ja 4 oli näkyvissä tulen rapauttamia kiviä. Lähiympäristössä on kaiveltu, minkä vuoksi kiviä oli tullut näkyviin tavallista runsaammin ja näin ollen vaikeutti havaintojen tekemistä.

Latomusten koko	suunta (400 ^{gon})	suuria kiviä (pohjoisessa ja etelässä)	
1: 1,9x1,0x0,15 m	208	3	3
2: 1,75x0,9x0,15 m	63	2	2
3: 1,45x0,8x0,15 m	39	1	3
4: 1,5x1,0x0,1 m	154	1	-

KOhteet

suorakaiteen muotoisia latomuksia

TUTKIMUSHISTORIA

-tutkimukset: -

-löydöt: -

INVENTOINTI

Tarkastuspäivä: 4.8.2001

Havaintomahdollisuus: hyvät, latomusten päällä oli vähään kasvillisuutta, mutta ympäristön kaivelusta johtuva kivikkoisuus häiritsi latomusten havaitsemista.

Löydöt: -

Valokuvat: MV 120662-4 DIA 46055-6

Kartat: peruskarttaote s. 172, yleiskarttaluonnos s. 252

047 01 0287 Kihlanginkangas 3

Mjtyyppi: asuinpaikat
 Tyypin rakenne:
 Ajoitus: kivikautinen
 Rauhoitusluokka: 2
 Lukumäärä: 1

SIJAINTI

Alue: Muotkajärvi
 Top. kartta: 2813 04 Muotkajärvi
 Koordinaatit: X: 7584934 Y: 2476383 Z: n. 294 m mpy
 Etäisyystieto: kirkosta linnuntietä n. 9,4 km länsilounaaseen Muotkajärven rannalla.
 Laajuus: n. 80 m rannan suunnassa

PERUSTIEDOT

Järven rannalla olevalla jyrkkä- ja korkearantainen hiekkatasanteella on kivikautinen asuinpaikka, josta ei näy merkkejä maan pinnalle. Osittain alue on lahden pohjukkaa. Alueella kasvaa mäntyä ja tunturikoivua, aluskasvillisuutena variksenmarjaa, puolukkaa ja poronjäkälää. Asuinpaikka havaittiin tekemällä koekuoppia, joissa oli punaiseksi palanutta hiekkaa, kvartsia ja palanutta luuta. Koekuopissa 1 ja 2 kvartsit löytyivät punertavasta huuhtoutumiskerroksesta ja koekuopasta 2 löytyi palanutta luuta punertavan ruskeasta rikastumiskerroksesta.

KOhteet

asuinpaikat

TUTKIMUSHISTORIA

-tutkimukset: -
 -löydöt: -

INVENTOINTI

Tarkastuspäivä: 4.8.2001

Havaintomahdollisuus: maan pinta ollut mistään kohdin auki, minkä vuoksi asuinpaikkahavainnot jouduttiin tekemään pelkästään koekuopista

Löydöt: KM 32731:1-4

Valokuvat: MV 120661 DIA 46054

Kartat: peruskarttaote s. 173, yleiskarttaluonnos s. 253

047 01 0288 Kihlanginkangas 4

Mjityyppi: muinaisjäännösryhmät
 Tyypin rakenne:
 Ajoitus: kivikautinen, rautakauden loppu, keskiaikainen
 Rauhoitusluokka: 2
 Lukumäärä: 9

SIJAINTI

Alue: Muotkajärvi
 Top. kartta: 2813 04 Muotkajärvi
 Koordinaatit: X: 7585143 Y: 2476552 Z: n. 295 m mpy (latomus 1)
 X: 7585220 Y: 2476580 Z: n. 295 m mpy (latomus 8)
 Etäisyystieto: kirkosta linnuntietä n. 9,3 km länsilounaaseen Muotkajärven rannalla.
 Laajuus: n. 100 m rannan suunnassa

PERUSTIEDOT

Alue on tasaista järven rannalla, jyrkän ja n. 6 m korkean rantatörmän päällä olevaa hiekkaista maastoa. Suorakaiteen muotoiset kivilatomukset (8 kpl) ovat rannan suuntaisessa rivissä niin, että niiden lyhyt pääty suuntautuu järvelle päin. Latomus 6 poikkesi muista siinä, että se oli lähes neliön muotoinen tai siinä oli kaksi latomusta aivan rinnakkain. Latomus 5 oli osittain rikottu. Siellä täällä latomusten ympärillä oli kivikautiseen asuinpaikkaan viittaavia kvartsi- ja kvartsiitti-iskoksia näkyvillä polkujen kuluttaman maan pinnalla. Kohteesta koilliseen, aivan tien lähistöllä olevassa kulmauksessa löytyi koekuopista palaneita kiviä, palanutta hiekkaa ja likamaata, mutta ei löytöjä. Kyseessä on ajoittamaton, todennäköisesti esihistoriallinen asuinpaikka.

Latomusten koko	suunta (400 ^{gsm})	suuria kiviä (lännessä ja idässä)	
1: 1,8x1,1x0,2 m	111	2	2?
2: 2,0x1,2x0,2 m	93	?	?
3: 1,7x1,0x0,25 m	136	-	3
4: 1,6x1,05x0,2 m	128	?	2
5: 1,85x0,9x0,1 m	138	-	1
6: 1,6x1,7x0,2 m	122	3?	5
7: 1,5x1,0x0,15 m	132	-	1
8: 1,9x1,1x0,2 m	148	-	-

KOhteet

asuinpaikat, latomukset (suorakaiteen muotoiset latomukset)

TUTKIMUSHISTORIA

-tutkimukset:-
 -löydöt: -

INVENTOINTI

Tarkastuspäivä: 4.8.2001

Havaintomahdollisuus: hyvät, latomusten päällä oli kasvillisuutta niin, että kokomittoja oli vaikea ottaa

Löydöt: KM 32732:1-4, kvartsia, kvartsiittia

Valokuvat: MV 120660 DIA 46053

Kartat: peruskarttaote s. 174, yleiskarttaluonnos s. 254

047 01 0289 Inginjoensuu 2

Mjtyyppi: muinaisjäännösryhmät
 Tyypin rakenne:
 Ajoitus: kivikautinen, rautakauden loppu-keskiaikainen
 Rauhoitusluokka: 2
 Lukumäärä: 7

SIJAINTI

Alue: Muotkajärvi
 Top. kartta: 2813 04 Muotkajärvi
 Koordinaatit: X: 7585641 Y: 2477016 Z: n. 293 m mpy (kivikautinen asuinpaikka)
 X: 7585653 Y: 2477061 Z: n. 293 m mpy (kivilatomus)
 Etäisyystieto: kirkosta linnuntietä n. 8,5 km länsilounaaseen Muotkajärven ja Hetta-Palojoensuu -tien välissä Inginjoen koillispuolella.
 Laajuus: n. 230 m rannan suunnassa

PERUSTIEDOT

Alue sijaitsee Inginjärvenjoen koillispuolella ja pienen lampareen (johon I-joki laskee) pohjoispuolella olevalla tasanteella. Tasanteen länsipäässä on kaivantoja, mahdollisesti juoksuhautoja. Niistä hieman koilliseen on laaksomainen alue, jonka rannassa n. 10 m leveänä vyöhykkeenä oli kivikautinen asuinpaikka. Mitään rakenteita tai merkkiä asuinpaikasta ei ollut näkyvissä maan pinnalla, vaan löydöt tehtiin koekuopasta. Huuhtoutumiskerros oli punertava ja löydöt tulivat myös tästä kerroksesta. Maasto kohoaa hieman mentäessä koillista kohti ja se muodostaa suohon pistävän niemen. Niemen kohdalla on rinteessä tasainen kohta, jossa havaittiin suorakaiteen muotoinen kivilatomus, kapea sivu suolle ja lampareelle päin. Latomuksesta n. 20 m koilliseen havaittiin koekuopassa punaiseksi värjäytynyt huuhtoutumiskerros, mutta ei löytöjä. Tästä edelleen n. 15 m pohjoiseen löytyi soikea pyyntikuoppa (1), muutkin pyyntikuopat ovat soikeita. Tasanne päättyy koillisessa suon ympäröimään niemekkeeseen ja puroon. Niemekkeen tyvessä kulkee kaksi (2, 3) pyyntikuoppaa niemen poikki ja yksi (4) näiden vieressä hieman niemen kärkeä kohti. Aivan niemen kärjessä on vielä yksi pyyntikuoppa (5).

Latomuksen koko	suunta (400 ^{gon})	suuria kiviä (luoteessa ja kaakossa)
1,4x0,9x0,1 m	177	- 1

Pyyntikuoppien koko:

1: 2,8x1,9x0,3 m

2: 2,8x2,1x0,6 m

3: 2,5x1,7x0,3 m

4: 2,3x2,3x0,4 m

5: 2,4x2,0x0,2 m

KOhteet

asuinpaikat, latomus (suorakaiteen muotoinen), pyyntikuopat

TUTKIMUSHISTORIA

-tutkimukset: -

-löydöt: -

INVENTOINTI

Tarkastuspäivä: 6.8.2001

Havaintomahdollisuus: maan pinta ei ollut mistään kohdin auki, minkä vuoksi asuinpaikkahavainnot jouduttiin tekemään pelkästään koekuopista

Löydöt: KM 32733:1-2

Valokuvat: MV 120669-70 DIA 46061-2

Kartat: peruskarttaote s. 175, yleiskarttaluonnos s. 255

047 01 0290 Pahkurinvuomanpuro

Mjytyyppi: asuinpaikat
 Tyypin rakenne:
 Ajoitus: esihistoriallinen
 Rauhoitusluokka: 2
 Lukumäärä: 1

SIJAINTI

Alue: Muotkajärvi
 Top. kartta: 2813 04 Muotkajärvi
 Koordinaatit: X: 7585788 Y: 2476964 Z: n. 292 m mpy
 Etäisyystieto: kirkosta linnuntietä n. 8,7 km länsilounaaseen Muotkajärven rannassa sijaitsevan suon reunalla.
 Laajuus: 10x10 m

PERUSTIEDOT

Alue on miltei tasaista mäntyä ja tunturikoivua kasvavaa hiekkaista maastoa, jossa aluskasvillisuutena kasvaa variksenmarjaa, puolukkaa ja poronjäkälää. Hiekka on savista. Asuinpaikka on pienialainen, sijaiten Muotkajärven rannassa sijaitsevan suon äärellä. Suon keskellä virtaa Pahkurinvuomasta Muotkajärveen laskeva puro. Löydöt olivat pelkästään palanutta luuta, jotka tulivat punertavan ruskeasta rikastumiskerroksesta n. 10 cm:n paksuudelta. Kaikki löydöt tulivat koekuopasta 1. Löytöalueen kaakkoispuolella oli juoksuautoja.

KOhteet

asuinpaikat

TUTKIMUSHISTORIA

-tutkimukset: -

-löydöt: -

INVENTOINTI

Tarkastuspäivä: 6.8.2001

Havaintomahdollisuus: maan pinta ei ollut mistään kohdin auki, minkä vuoksi asuinpaikkahavainnot jouduttiin tekemään pelkästään koekuopista

Löydöt: KM 32734:1, palanutta luuta

Valokuvat: MV 120668 DIA 46060

Kartat: peruskarttaote s. 176, yleiskarttaluonnos s. 255

047 04 0291 Pahkuri

Mjtyyppi: Löytöpaikat
 Tyypin rakenne: irtolöytö
 Ajoitus: kivikautinen
 Rauhoitusluokka: 2
 Lukumäärä: 1

SIJAINTI

Alue: Muotkajärvi
 Top. kartta: 2813 04 Muotkajärvi
 Koordinaatit: X: 7585794 Y: 2477357 Z: n. 291 m mpy
 Etäisyystieto: kirkosta linnuntietä n. 8,2 km länsilounaaseen Muotkajärven rannalla.
 Laajuus: -

PERUSTIEDOT

Alue on kallioinen saareke, jonka päällä oli löytöpaikassa hieman alle 10 cm paksuudelta hiekkaa. Kvartsi-iskos löytyi turpeen päältä, eikä turpeessa havaittu rikkinäistä kohtaa, mistä se voisi olla peräisin. Mitään kiinteään muinaisjäännökseen viittaavaa ei paikalla havaittu. Aluetta ympäröi kahdelta suunnalta järvi ja muualta suo. Puusto on mäntyä ja tunturikoivua, aluskasvillisuus on variksenmarjaa, puolukkaa ja poronjäkälää.

KOhteet

irtolöytöpaikat

TUTKIMUSHISTORIA

-tutkimukset: -
 -löydöt: -

INVENTOINTI

Tarkastuspäivä: 6.8.2001

Havaintomahdollisuus: maan pinta ei ollut mistään kohdin auki, minkä vuoksi havainnot jouduttiin tekemään koekuopista
 Löydöt: KM 32735:1, kvartsia
 Valokuvat: MV 120667 DIA 46059
 Kartat: peruskarttaote s. 177, yleiskarttaluonnos s. 256

047 01 0292 Leveälahti NNE

Mjtyyppi: asuinpaikat
 Tyypin rakenne:
 Ajoitus: kivistinen
 Rauhoitusluokka: 2
 Lukumäärä: 1

SIJAINTI

Alue: Muotkajärvi
 Top. kartta: 2813 04 Muotkajärvi
 Koordinaatit: X: 7584006 Y: 2475999 Z: n. 290 m mpy
 Etäisyystieto: kirkosta linnuntietä n. 10,2 km länsilounaaseen Muotkajärven rannalla.
 Laajuus: 10x15 m

PERUSTIEDOT

Alue sijaitsee Muotkajärven kaakkoisrannalla, ollen inventoinnin ainoa muinaisjäännös tällä puolella järveä. Maasto muodostuu muinaisrannan yläpuolella olevasta kapeasta (n. 10 m) ja lyhyestä (n. 80 m) rannan suuntaisesta terassista. Maaperä on terassilla hiekkaa, kun se ympärillä ja yleisestikin järven tällä puolella on kivistä. Terassin takana maasto kohoaa jyrkästi parinkymmenen metrin korkeuteen. Asuinpaikkahavainnot tehtiin kolmesta koekuopasta hieman yli 10 m:n matkalta rannan suunnassa. Koekuopista 1 ja 2 löytyi palanutta luuta ja kvartsiittia (1), mutta kuopasta 3 vain punaiseksi värjäytyntä hiekkaa. Huuhtoutumiskerros oli värjäytynyt punertavaksi ja rikastumiskerros oli likaisen ruskeaa. Kaikki löydöt tulivat rikastumiskerroksesta. Löydöt olivat pääasiassa palanutta luuta, mutta myös yksi kvartsiitti-iskos löytyi.

KOhteet

asuinpaikat

TUTKIMUSHISTORIA

-tutkimukset:-
 -löydöt: -

INVENTOINTI

Tarkastuspäivä: 7.8.2001

Havaintomahdollisuus: maan pinta ei ollut mistään kohdin auki, minkä vuoksi asuinpaikkahavainnot jouduttiin tekemään pelkästään koekuopista

Löydöt: KM 32736:1-3, kvartsiittia, palanutta luuta

Valokuvat: MV 120666 DIA 46058

Kartat: peruskarttaote s. 178, yleiskarttaluonnos s. 257

047 01 0293 Muotkantakainenjärvi NE

Mjtyyppi: työpaikat
 Tyypin rakenne: pyyntikuopat
 Ajoitus: ajoittamaton
 Rauhoitusluokka: 2
 Lukumäärä: 3

SIJAINTI

Alue: Ounasjärvi
 Top. kartta: 2813 04 Muotkajärvi
 Koordinaatit: X: 7585460 Y: 2478857 Z: n. 290 m mpy (kuoppa 1)
 X: 7585464 Y: 2479003 Z: n. 290 m mpy (kuoppa 3)
 Etäisyystieto: kirkosta linnuntietä n. 7,0 km länsilounaaseen Ounasjärven ja Muotkantakainenjärven välisellä kannaksella.
 Laajuus: n. 150 m

Pyyntikuopat

PERUSTIEDOT

Pyyntikuoppia on vain kolme, ja ne sijaitsevat pienemmän Muotkantakainenjärven rannalla olevan suon ja n. 7 m alempana olevan suuremman Ounasjärven välisellä tasaisella kannaksella. Kaksi kuopista on lähellä Ounasjärveä ja yksi lähellä suota. Kuoppien välinen etäisyys on varsin suuri, sillä kuoppien 1 ja 2 etäisyys on n. 100 m ja kuoppien 2 ja 3 n. 40 m. Kuoppa 3 sijaitsee vasta rakennetun vapaa-ajan rakennuksen piha-alueella, eikä ole selkeästi havaittavissa. Puusto alueella on mäntyä ja tunturikoivua, aluskasvillisuus variksenmarjaa, puolukkaa, poronjäkälää ja sammalta.

Kuoppien koot: 1: 2,8x2,1x0,4 m 2: 2,5x1,9x0,6 m 3: 2,3x1,7x0,1 m

KOhteet

pyyntikuopat

TUTKIMUSHISTORIA

-tutkimukset:-

-löydöt: -

INVENTOINTI

Tarkastuspäivä: 19.8.2001

Havaintomahdollisuus: hyvät

Löydöt: -

Valokuvat: MV 120737 DIA 46129

Kartat: peruskarttaote s. 179, yleiskarttaluonnos s. 258

047 01 0294 Pulliniemi 1

Mjytyyppi: asuinpaikat
 Tyypin rakenne:
 Ajoitus: kivikautinen/varhaismetallikautinen
 Rauhoitusluokka: 2
 Lukumäärä: 1

SIJAINTI

Alue: Ounasjärvi
 Top. kartta: 2813 04 Muotkajärvi
 Koordinaatit: X: 7585857 Y: 2479514 Z: n. 289 m mpy
 Etäisyystieto: kirkosta linnuntietä n. 6,4 km länsilounaaseen Ounasjärven rannassa.
 Laajuus: 10x50 m rannan suuntainen vyöhyke

PERUSTIEDOT

Asuinpaikka sijaitsee aivan Ounasjärven rannalla olevalla tasaisella hiekkaisella rantatörmällä. Alueen takana on suota ja vielä sen takana mahdollinen muinaisrantamuodostuma. Rannassa on myös muinaisrantamuodostuma, ja nykyinen ranta on senkin alapuolella. Rannan suunnassa asuinpaikkamerkkejä oli havaittavissa n. 50 m:n matkalla: läntisimmästä osasta tuli koekuopasta löytönä kvartsi-iskos ja punaiseksi värjäytynyttä maata (huuhtoutumiskerros punertava ja rikastumiskerros punaisen ruskea). Löytö tuli rikastumiskerroksesta. Itäisestä osasta koekuopissa oli vain punertavaksi värjäytynyttä maata. Ylemmälle terassille tehdyistä koekuopista ei tavattu vastaavanlaista värjäymää, minkä vuoksi metsäpalon mahdollisuus suljettiin pois. Alueella kasvaa mäntyä sekä suon reunassa tunturikoivua ja vaivaiskoivua, aluskasvillisuus on variksenmarjaa, puolukkaa ja poronjäkälää.

KOhteet

asuinpaikat

TUTKIMUSHISTORIA

-tutkimukset: -

-löydöt: -

INVENTOINTI

Tarkastuspäivä: 9.8.2001

Havaintomahdollisuus: maan pinta ei ollut mistään kohdin auki, minkä vuoksi asuinpaikkahavainnot jouduttiin tekemään pelkästään koekuopista.

Löydöt: KM 32737:1, kvartsia

Valokuvat: MV 120665 DIA 46057

Kartat: peruskarttaote s. 180, yleiskarttaluonnos s. 259

047 01 0295 Pulliniemi 2

Mjtyyppi: asuinpaikat
 Tyypin rakenne:
 Ajoitus: kivistä
 Rauhoitusluokka: 2
 Lukumäärä: 1

SIJAINTI

Alue: Ounasjärvi
 Top. kartta: 2813 04 Muotkajärvi
 Koordinaatit: X: 7585943 Y: 2479688 Z: n. 290 m mpy
 Etäisyystieto: kirkosta linnuntietä n. 6,1 km länsilounaaseen Ounasjärven rannan tuntumassa.
 Laajuus: 10x10 m

PERUSTIEDOT

Asuinpaikka sijaitsee Ounasjärven rannan tuntumassa, Pulliniemen tyvessä. Järveen on asuinpaikalta matkaa n. 40 m. Asuinpaikka sijaitsee mahdollisen hiekkaisen muinaisrantatörmän päällä; asuinpaikan etualalla on n. 1 m syvä pudotus tasanteelle, joka jatkuu aina järveen asti. Asuinpaikkaan viittaavat merkit havaittiin koekuopissa, joista vain yhdestä löytyi punertavaksi palanutta hiekkaa, tulen rapauttamia kiviä ja kvartsi-iskos. Ympäri tehdyistä koekuopista ei löytynyt mitään. Asuinpaikka on näin ollen erittäin pienialainen. Puusto alueella on mäntyä ja alempana maastossa tunturikoivikkoa, aluskasvillisuus on puolukkaa, variksenmarjaa, poronjäkälää ja sammalta.

KOhteet

asuinpaikat

TUTKIMUSHISTORIA

-tutkimukset:-
 -löydöt: -

INVENTOINTI

Tarkastuspäivä: 9.8.2001

Havaintomahdollisuus: maan pinta ei ollut mistään kohdin auki, minkä vuoksi asuinpaikkahavainnot jouduttiin tekemään pelkästään koekuopista

Löydöt: KM 32738:1, kvartssia
 Valokuvat: MV 120676 DIA 46068
 Kartat: peruskarttaote s. 181, yleiskarttaluonnos s. 259

047 01 0296 Ounasjärven eteläranta 1

Mjtyyppi: asuminen
 Tyypin rakenne:
 Ajoitus: kivikautinen/varhaismetallikautinen
 Rauhoitusluokka: 2
 Lukumäärä: 1

SIJAINTI

Alue: Ounasjärvi
 Top. kartta: 2813 07 Enontekiö
 Koordinaatit: X: 7586368 Y: 2480593 Z: n. 288 m mpy
 Etäisyystieto: kirkosta linnuntietä n. 5,2 km lounaaseen Ounasjärven etelärannalla.
 Laajuus: 10x20 m

PERUSTIEDOT

Alue on kallioisen niemen tyvessä olevaa tasaista hiekkarantaa. Maasto nousee asuinpaikan takana jyrkästi hieman yli 10 m:n päässä. Kvartsi löytyi rantahiekasta, missä oli myös palaneita kiviä ja kuonaa. Ehjälle rannalle tehdystä koekuopasta löytyi runsaasti tulen rapauttamia kiviä liesimäisenä keskittymänä, mutta ei muita löytöjä. Asuinpaikka on ollut pienialainen leiripaikka. Löytöalueella on piharakennus ja lähistöllä on myös sauna. Puusto on mäntyä ja tunturikoivikkoa, aluskasvillisuus variksenmarjaa, puolukkaa, poronjäkälää ja sammalta. Maaperä on varsin löysää hiekkaa.

KOHTEET

asuinpaikat

TUTKIMUSHISTORIA

-tutkimukset:-
 -löydöt: -

INVENTOINTI

Tarkastuspäivä: 9.8.2001

Havaintomahdollisuus: hyvät, mutta asuinpaikkahavainnot jouduttiin tekemään myös koekuopista
 Löydöt: KM 32739:1, kvartsia
 Valokuvat: MV 120675 DIA 46067
 Kartat: peruskarttaote s. 182, yleiskarttaluonnos s. 260

047 01 0297 Ounasjärven eteläranta 2

Mjtyyppi: työpaikat
 Tyypin rakenne: tervahauta
 Ajoitus: historiallinen
 Rauhoitusluokka: 2
 Lukumäärä: 1

SIJAINTI

Alue: Ounasjärvi
 Top. kartta: 2813 07 Enontekiö
 Koordinaatit: X: 7586062 Y: 2481375 Z: n. 300 m mpy
 Etäisyystieto: kirkosta linnuntietä n. 4,7 km lounaaseen Ounasjärven rannassa olevan suon läheisyydessä.
 Laajuus: 15x25 m

PERUSTIEDOT

Tervahauta sijaitsee hiekkaisella mäntykankaalla Ounasjärven rannasta n. 500 m etelään. Järven rannassa on kostea suo, jonka eteläreunan läheisyydessä kohde sijaitsee. Tervahaudassa on hieman alle metrin korkuinen pyöreähkö valli, jonka ulkopuolella on vallia myötäileviä kaivantoja ja sisäpuolella pyöreähkö syvennys. Luoteeseen päin eli rinnettä alaspäin on n. 15 m pituinen juoksutusränni.

KOhteet

tervahauta

TUTKIMUSHISTORIA

-tutkimukset: -

-löydöt: -

INVENTOINTI

Tarkastuspäivä: 9.8.2001

Havaintomahdollisuus: hyvät

Löydöt: -

Valokuvat: MV - DIA -

Kartat: peruskarttaote s. 183

047 01 0298 Sammallommol W

Mjytyyppi: muinaisjäännösryhmät
 Tyypin rakenne:
 Ajoitus: esihistoriallinen
 Rauhoitusluokka: 2
 Lukumäärä: 30

SIJAINTI

Alue: Ounasjärvi
 Top. kartta: 2813 07 Enontekiö
 Koordinaatit: X: 7587161 Y: 2482158 Z: n. 290 m mpy (kuoppa 1)
 X: 7587069 Y: 2482541 Z: n. 290 m mpy (kuoppa 28)
 Etäisyystieto: kirkosta linnuntietä n. 3,3 km lounaaseen Ounasjärven ja Sammallommolin välisellä kannaksella.
 Laajuus: n. 400 m

PERUSTIEDOT

Pyyntikuopat sijaitsevat Ounasjärven ja pienen Sammallommol (järven) välisellä kannaksella. Maasto kohoaa korkealle kuoppajonon eteläpuolella, muutoin maasto on lähes tasaista – alueen länsiosassa on siellä täällä suppakuoppia. Alueen maaperä on hiekkaa, puusto mäntyä ja tunturikoivua, aluskasvillisuus on variksenmarjaa, puolukkaa, poronjäkälää ja sammalta. Kuoppajonon länsipäähän on vähän aikaa sitten rakennettu vapaa-ajan rakennus.

Pyyntikuopat ovat soikeita ja vallillisia. Ne sijaitsevat jonossa, jossa kuopan pituussuunta on poikittain jonon suuntaan nähden. Jonossa on kaksi-kolme kuoppaa, jotka poikkeavat yleisestä jonon kulkusuunnasta. Alueella on kaksi maan pinnalle näkyvää tulisijaa, joista toinen on kuopan 8 vieressä ja toinen kuopasta 22 pohjoiseen.

Kuoppien koot:	1: 2,9x2,5x0,6 m	15: 3,0x2,5x0,5 m
	2: 2,8x1,9x0,3 m	16: 3,1x2,1x0,4 m
	3: 2,8x2,4x0,4 m	17: 2,7x1,7x0,4 m
	4: 3,0x2,2x0,4 m	18: 3,1x1,6x0,3 m
	5: 3,0x1,7x0,3 m	19: 2,6x1,3x0,1 m
	6: 2,8x1,5x0,25 m	20: 2,6x2,1x0,4 m
	7: 2,6x1,6x0,4 m	21: 3,0x2,6x0,6 m
	8: 2,5x1,5x0,25 m	22: 2,4x1,4x0,3 m
	9: 2,7x1,4x0,25 m	23: 3,3x2,7x0,3 m
	10: 2,5x2,1x0,4 m	24: 2,4x1,6x0,3 m
	11: 2,7x1,7x0,5 m	25: 2,7x1,5x0,4 m
	12: 2,5x1,8x0,4 m	26: 2,4x1,8x0,3 m
	13: 2,6x1,8x0,4 m	27: 2,2x1,4x0,3 m
	14: 2,2x1,8x0,3 m	28: 2,6x1,7x0,4 m

KOhteet

pyyntikuopat, tulisijat

TUTKIMUSHISTORIA

-tutkimukset: -

-löydöt: -

INVENTOINTI

Tarkastuspäivä: 9.-10.8.2001

Havaintomahdollisuus: hyvät

Löydöt: -

Valokuvat: MV 120674 DIA 46066

Kartat: peruskarttaote s. 184, yleiskarttaluonnos s. 261

047 01 0299 Sammalommol W2

Mjytyyppi:	muinaisjäännösryhmät
Tyyppin rakenne:	
Ajoitus:	kivikautinen
Rauhoitusluokka:	2
Lukumäärä:	2

SIJAINTI

Alue: Ounasjärvi
 Top. kartta: 2813 07 Enontekiö
 Koordinaatit: X: 7587277 Y: 2482128 Z: n. 292 m mpy (löytökohta 1)
 Etäisyystieto: kirkosta linnuntietä n. 3,3 km lounaaseen Ounasjärven pohjoisrannalla.
 Laajuus: n. 340 m

PERUSTIEDOT

Asuinpaikka sijaitsee Ounasjärven rannassa melko korkean (3-4 m) ja tasaisen hiekkaisen rantatörmän päällä. Alueen koillisnurkassa maasto laskee hieman ja muuttuu alavammaksi (veteen vain n. 1 m). Siellä on nähtävissä myös kaksi muinaisrantamuodostumaa, joiden päällä on asuinpaikkamerkkejä. Puusto on mäntyä, aluskasvillisuus variksenmarjaa, puolukkaa, poronjäkälää ja sammalta.

Asuinpaikkaan viittaavia merkkejä havaittiin koekuopissa vapaa-ajan asunnon ja rannan välisellä alueella ja tästä koilliseen suuntautuvan rantatörmän päältä. Löytöjä tuli aina niemen kärkeen asti. Lounaassa, kuopasta 1, löydöt olivat kvartssia, tulen rapauttamia kiviä ja punertavaksi palanutta hiekkää. Kvartssia löytyi myös kuopista 3 ja 4 (kuopassa 4 oli myös likamaata). Punertavaksi värjäytynyttä hiekkää ja tulen rapauttamia kiviä oli alueella 2, 3, 7, 8 ja 10. Punaiseksi värjäytynyttä hiekkää oli alueilla 5, 6 ja 8. Alueella 9 oli nähtävissä tulen rapauttamia kiviä maan pinnalla rantatörmässä. Asuinpaikka-alue on laajuudeltaan n. 400 m, mutta paikoin siellä on alueita, jossa löydöt ja asuinpaikkamerkit ovat vähäisempiä (mm. 4 ja 7 välinen alue).

KOhteet

asuinpaikat, tulisijat

TUTKIMUSHISTORIA

-tutkimukset: P. Halinen 17.6.1993

-löydöt: -

INVENTOINTI

Tarkastuspäivä: 9.-10.8.2001

Havaintomahdollisuus: maan pinta ei ollut mistään kohdin auki, minkä vuoksi asuinpaikkahavainnot jouduttiin tekemään pelkästään koekuopista

Löydöt: KM 32740:1-4, kvartsia

Valokuvat: MV 120673 DIA 46065

Kartat: peruskarttaote s. 185, yleiskarttaluonnos s. 262

047 01 0300 Sammalmomol N

Mjytyyppi:	työpaikat
Tyyppin rakenne:	pyyntikuopat
Ajoitus:	esihistoriallinen
Rauhoitusluokka:	2
Lukumäärä:	8

SIJAINTI

Alue: Ounasjärvi
 Top. kartta: 2813 07 Enontekiö
 Koordinaatit: X: 7587345 Y: 2482698 Z: n. 295 m mpy (kuoppa 1)
 X: 7587447 Y: 2482703 Z: n. 295 m mpy (kuoppa 8)
 Etäisyystieto: kirkosta linnuntietä n. 2,8 km lounaaseen Ounasjärven ja Sammalmomolin välisellä kannaksella.
 Laajuus: n. 100 m

PERUSTIEDOT

Pyyntikuopat sijaitsevat Ounasjärven ja pienemmän Sammalmomolin välisellä tasaisella kannaksella. Maasto nousee Ounasjärvestä melko jyrkästi ja korkealle (lähes 10 m), jossa se tasaantuu. Sammalmomolin rannat ovat myös jyrkkiä ja korkeita. Maaperä on soraista hiekkaa, puusto mäntyä, aluskasvillisuus variksenmarjaa, puolukkaa ja poronjäkälää.

Kuopat ovat melko yhtenäisessä jonossa melko tasaisin välimatkoin (9-13 m). Vain ensimmäisen ja toisen kuopan välinen matka on pidempi (26 m). Kuoppien koko ja muoto on myös lähellä toisiaan: ne ovat pieniä ja soikeita. Ne sijaitsevat jonossa, jossa kuopan pituussuunta on poikittain jonon suuntaan nähden.

Kuoppien koot:	1: 2,4x1,7x0,4 m
	2: 2,4x1,6x0,2 m
	3: 2,5x1,0x0,1 m
	4: 2,0x1,6x0,2 m
	5: 2,5x1,7x0,25 m
	6: 2,4x1,8x0,2 m
	7: 2,5x1,5x0,3 m
	8: 2,3x1,4x0,3 m

KOhteet

pyyntikuopat

TUTKIMUSHISTORIA

-tutkimukset: -
 -löydöt: -

INVENTOINTI

Tarkastuspäivä: 10.8.2001

Havaintomahdollisuus: hyvät

Löydöt: -

Valokuvat: MV 120672 DIA 46064

Kartat: peruskarttaote s. 186, yleiskarttaluonnos s. 263

047 01 0301 Vito-Jussan kämppä 1

Mjytyyppi: asuinpaikat
 Tyypin rakenne:
 Ajoitus: kivikautinen/varhaismetallikautinen
 Rauhoitusluokka: 2
 Lukumäärä: 1

SIJAINTI

Alue: Ounasjärvi
 Top. kartta: 2813 07 Enontekiö
 Koordinaatit: X: 7587700 Y: 2483009 Z: n. 288 m mpy
 Etäisyystieto: kirkosta linnuntietä n. 2,4 km lounaaseen Ounasjärven etelärannalla.
 Laajuus: 10x20 m

PERUSTIEDOT

Asuinpaikka sijaitsee Ounasjärven rannalla olevan rantatörmän päällä. Maasto on niittyä aivan rantaa lukuun ottamatta, missä maaperä on hiekkaa ja siellä kasvaa muutama mänty. Kaikki löydöt, yhtä lukuun ottamatta, ovat aivan rannasta, n. 10 m:n matkalta. Poikkeava löytö havaittiin talolle johtavalta polulta n. 20 m rannasta.

Kohde löydettiin jo 17.6.1993, mutta tuolloin raportointi jäi odottamaan sopivampaa hetkeä.

KOhteet

asuinpaikat

TUTKIMUSHISTORIA

-tutkimukset: P. Halinen 17.6.1993

-löydöt: KM

INVENTOINTI

Tarkastuspäivä: 10.8.2001

Havaintomahdollisuus: hyvät, koska maan pinta oli kulunut rikki
 Löydöt: KM 32741:1-3, kvartsia
 Valokuvat: MV 120671 DIA 46063
 Kartat: peruskarttaote s. 187, yleiskarttaluonnos s. 264

047 01 0302 Vito-Jussan kämppä 2

Mjtyyppi: asuinpaikat
 Tyypin rakenne:
 Ajoitus: kivistä
 Rauhoitusluokka: 2
 Lukumäärä: 1

SIJAINTI

Alue: Ounasjärvi
 Top. kartta: 2813 07 Enontekiö
 Koordinaatit: X: 7587567 Y: 2483134 Z: n. 288 m mpy.
 Etäisyystieto: kirkosta linnuntietä n. 2,4 km lounaaseen Ounasjärven etelärannassa olevan suon rannalla, Sammaljoen suun länsipuolella.
 Laajuus: 10x10 m

PERUSTIEDOT

Asuinpaikka sijaitsee Ounasjärven etelärannalla, Sammaljoen suussa olevan suon rannassa. Sammaljoelle on matkaa n. 100 m. Alue on matalaa, tasaista hiekkakangasta, jonka korkeusero suohon on vain 0,5 m. Suon reunaan on löytöpaikalta matkaa n. 10 m. Alueella kasvaa mäntyä, aluskasvillisuutena on variksenmarjaa, puolukkaa ja poronjäkälää. Löydöt tulivat sekä polulta (retusoitu iskos) että polun vieressä olevasta n. 1x1 m:n laajuisesta eroosiopaljastumasta (palanutta luuta ja kvartsikaavin). Tehtäessä paljastumaan koekuoppa havaittiin siinä n. 5 cm paksu punaisenruskea kulttuurikerros.

KOhteet

asuinpaikat

TUTKIMUSHISTORIA

-tutkimukset:-
 -löydöt: -

INVENTOINTI

Tarkastuspäivä: 10.8.2001

Havaintomahdollisuus: hyvät, koska eroosiopaljastuma oli auki
 Löydöt: KM 32742:1-3, kvartsia, palanutta luuta
 Valokuvat: MV 120682 DIA 46074
 Kartat: peruskarttaote s. 188, yleiskarttaluonnos s. 264

047 01 0303 Sammallommi E

Mjtyyppi: työpaikat
 Tyypin rakenne: pyyntikuopat
 Ajoitus: esihistoriallinen
 Rauhoitusluokka: 2
 Lukumäärä: 1

SIJAINTI

Alue: Ounasjärvi
 Top. kartta: 2813 07 Enontekiö
 Koordinaatit: X: 7587290 Y: 2483030 Z: n. 290 m mpy
 Etäisyystieto: kirkosta linnuntietä n. 2,6 km lounaaseen Ounasjärven eteläpuolella sijaitsevan Sammallommin länsipuolella.
 Laajuus: 10x10 m

PERUSTIEDOT

Pyyntikuoppa sijaitsee pienen lampareen luusuan itäpuolella olevalla suosaarekkeella. Lampareeseen laskee Sammaljoki Sammallommolista ja jatkaa edelleen Ounasjärveen. Pyyntikuoppa sijaitsee suosaarekkeen päällä, aivan sen korkeimmassa kohdassa. Kuopan koko on 3,0x1,7x0,3 m.

KOhteet

asuinpaikat

TUTKIMUSHISTORIA

-tutkimukset:-

-löydöt: -

INVENTOINTI

Tarkastuspäivä: 10.8.2001

Havaintomahdollisuus: hyvät

Löydöt: -

Valokuvat: MV 120681 DIA 46073

Kartat: peruskarttaote s. 189, yleiskarttaluonnos s. 265

047 01 0304 Sammallommol SE1

Mjtyyppi: työpaikat
 Tyypin rakenne: pyyntikuopat
 Ajoitus: esihistoriallinen
 Rauhoitusluokka: 2
 Lukumäärä: 6

SIJAINTI

Alue: Ounasjärvi
 Top. kartta: 2813 07 Enontekiö
 Koordinaatit: X: 7587089 Y: 2483159 Z: n. 290 m mpy (kuoppa 1)
 X: 7587065 Y: 2483212 Z: n. 295 m mpy (kuoppa 6)
 Etäisyystieto: kirkosta linnuntietä n. 2,7 km lounaaseen Ounasjärven eteläpuolella sijaitsevan Sammallommolin kaakkoispuolella.
 Laajuus: 70 m

PERUSTIEDOT

Pyyntikuopat sijaitsevat Sammallommolin itäpuolella sijaitsevan pienen lampareen kaakkoispuolella, lampareen ja suon välisellä hiekkaisella kannaksella. Kuoppajono kulkee kannaksen poikki. Ne sijaitsevat jonossa, jossa kuopan pituussuunta on poikittain jonon suuntaan nähden. Kuoppien välimatka vaihtelee 5-23 m. Kuopat ovat kooltaan pieniä ja muodoltaan soikeita.

Kuoppien koot:	1: 1,8x1,2x0,2 m	4: 2,1x1,1x0,2 m
	2: 2,0x1,3x0,3 m	5: 1,6x1,2x0,15 m
	3: 1,7x1,2x0,25 m	6: 2,1x1,1x0,15 m

KOhteet

pyyntikuopat

TUTKIMUSHISTORIA

-tutkimukset:-

-löydöt: -

INVENTOINTI

Tarkastuspäivä: 10.8.2001

Havaintomahdollisuus: hyvät

Löydöt: -

Valokuvat: MV 120680 DIA 46072

Kartat: peruskarttaote s. 190, yleiskarttaluonnos s. 266

047 01 0305 Sammalommol SE2

Mjytyyppi: kivirakenteet
 Tyypin rakenne: latomus (suorakaiteen muotoinen)
 Ajoitus: rautakauden loppu, keskiaikainen
 Rauhoitusluokka: 2
 Lukumäärä: 3

SIJAINTI

Alue: Ounasjärvi
 Top. kartta: 2813 07 Enontekiö
 Koordinaatit: X: 7587061 Y: 2483334 Z: n. 295 m mpy (latomus 1)
 X: 7587056 Y: 2483380 Z: n. 295 m mpy (latomus 3)
 Etäisyystieto: kirkosta linnuntietä n. 2,6 km lounaaseen Ounasjärven eteläpuolella sijaitsevan Sammalommolin kaakkoispuolella.
 Laajuus: n. 50x20 m

PERUSTIEDOT

Suorakaiteen muotoiset kivilatomukset sijaitsevat rivissä hiekkaisessa maaperässä. Niiden ympärillä on kiviä kumpareita. Alueella kasvaa mäntyä, aluskasvillisuus on variksenmarjaa, puolukkaa, poronjäkälää, heinää ja sammalta. Niiden pitkä sivu on poikittain rivin suuntaan nähden. Latomuksissa ei ole suuria kiviä reunoilla. Latomuksesta 1 oli kaiveltu keskeltä ja siinä näkyi tulen rapauttamia kiviä.

Latomusten koko	suunta (400 ^{gon})	suuria kiviä (lännessä ja idässä)
1: 2,0x1,2x0,1 m	386	-
2: 1,9x1,1x0,2 m	392	-
3: 1,6x1,2x0,2 m	-	-

KOhteet

latomukset (suorakaiteen muotoiset kivilatomukset)

TUTKIMUSHISTORIA

-tutkimukset:-
 -löydöt: -

INVENTOINTI

Tarkastuspäivä: 10.8.2001
 Havaintomahdollisuus: hyvät
 Löydöt: -
 Valokuvat: MV 120679 DIA 46071
 Kartat: peruskarttaote s. 191, yleiskarttaluonnos s. 267

047 01 0306 Sammaljoensuu E1

Mjtyyppi:	asuinpaikat
Tyyppin rakenne:	
Ajoitus:	kivikautinen/varhaismetallikautinen
Rauhoitusluokka:	2
Lukumäärä:	3

SIJAINTI

Alue: Ounasjärvi
 Top. kartta: 2813 07 Enontekiö
 Koordinaatit: X: 7587569 Y: 2483362 Z: n. 292 m mpy (alue 1)
 X: 7587628 Y: 2483421 Z: n. 292 m mpy (alue 2)
 X: 7587718 Y: 2483416 Z: n. 288 m mpy (alue 3)
 Etäisyystieto: kirkosta linnuntietä n. 2,1 km lounaaseen Ounasjärven etelärannalla, Sammaljoen suun itäpuolella.
 Laajuus: n. 200x20 m

PERUSTIEDOT

Alue muodostuu etelästä pohjoiseen Ounasjärveen laskevan Sammaljoen suualueesta. Maasto nousee jyrkästi 5-7 m suoraan järvestä. Mentäessä joen suusta hieman kauemmas, läheiselle pienelle niemelle asti, alkaa maasto laskea ja laskee lähelle järven pintaa. Alueen maaperä on hiekkaa, puusto mäntyä, aluskasvillisuus variksenmarjaa, puolukkaa ja poronjäkälää.

Muinaisjäännöksiin viittaavia merkkejä tavattiin alueella kolmessa kohdassa (alueet 1-3). Alue 1 sijaitsee lähimpänä joen suuta, melko jyrkässä rinteessä, jossa oli eroosiopaljastuma. Alueelta löytyi palaneita luita ja koekuopasta punertavaksi palanutta hiekkaa – sekä huuhtoutumiskerros että rikastumiskerros. Alue 2 sijaitsee n. 100 m pohjoisempänä eli joen suusta pois päin korkean rantatörmän päällä, hieman ennen pientä niemekettä. Polulta löytyi kvartsi-iskoksia ja -esineitä. Alueelle tehdyistä koekuopista ei löytynyt mitään, mutta maaperä oli värjäytynyt punertavaksi. Alue 3 sijaitsee pienen niemekkeen jälkeen n. 70 m edellisestä alueesta. Kaikki löydöt tehtiin aivan rannan tuntumasta, n. 1,5 m:n korkeudella veden pinnasta. Alue on kapea tasainen kaistale mahdollisen muinaisrannan alapuolella. Löydöt tehtiin koekuopasta 1, jossa oli myös punertavaksi palanutta maata sekä likamaata.

Kohde löydettiin jo 17.6.1993 tapahtuneen käynnin yhteydessä, mutta löydöt luettelointiin vasta tämän inventoinnin yhteydessä.

KOhteet

asuinpaikat

TUTKIMUSHISTORIA

-tutkimukset: P. Halinen 17.6.1993 (tarkastus)

-löydöt: KM -

INVENTOINTI

Tarkastuspäivä: 11.8.2001

Havaintomahdollisuus: hyvät, mutta maan pinta vain polulta auki, minkä vuoksi
asuinpaikkahavainnot jouduttiin tekemään pääasiassa koekuopista

Löydöt: KM 32743:1-4, kvartsia, palanutta luuta

Valokuvat: MV 120678 DIA 46070

Kartat: peruskarttaote s. 192, yleiskarttaluonnos s. 268

047 01 0307 Sammaljoensuu E2

Mjtyyppi: asuinpaikat
 Tyypin rakenne:
 Ajoitus: kivikautinen/varhaismetallikautinen
 Rauhoitusluokka: 2
 Lukumäärä: 1

SIJAINTI

Alue: Ounasjärvi
 Top. kartta: 2813 07 Enontekiö
 Koordinaatit: X: 7588014 Y: 2483757 Z: n. 288 m mpy
 Etäisyystieto: kirkosta linnuntietä n. 1,6 km lounaaseen Ounasjärven etelärannalla.
 Laajuus: n. 40x10 m

PERUSTIEDOT

Asuinpaikka sijaitsee aivan Ounasjärven rannassa. Alue muodostuu suon ja järven väliin jäävästä alavasta, tasaisesta kannaksesta, jota ympäröi takana ja idässä korkea kivinen mäki sekä lännessä hieman matalampi kumpare. Asuinpaikka rajoittuu siis maastollisesti selkeästi toisaalta korkeampiin ja toisaalta kosteampiin alueisiin. Maaperä on hiekkaa, puusto mäntyä, aluskasvillisuus variksenmarjaa, puolukkaa, poronjäkälää ja sammalta.

Muinaisjäänökseen viittaavia havaintoja tehtiin sekä maan pinnalla näkyvistä löydöistä (kvartsi- ja kvartsiitti-iskos) ja tulen rapauttamista kivistä että koekuopista tehdyistä löydöistä. Pintalöydöt havaittiin aivan alueen länsireunassa ja tulen rapauttamat kivet havaittiin alueen itäreunassa. Koekuoppalöydöt tehtiin näiden väliseltä alueelta ja itäosasta. Koekuopasta 1 löydettiin useita kvartsi-iskoksia ja tulen rapauttamia kiviä. Itäosan koekuopista löydettiin tulen rapauttamia kiviä.

KOhteet

asuinpaikat

TUTKIMUSHISTORIA

-tutkimukset:-

-löydöt: -

INVENTOINTI

Tarkastuspäivä: 11.8.2001

Havaintomahdollisuus: hyvät, mutta maan pinta oli vain osittain auki, minkä vuoksi asuinpaikkahavainnot jouduttiin tekemään myös koekuopista

Löydöt: KM32744:1-3, kvartsia, kvartsiittia

Valokuvat: MV 120677 DIA 46069

Kartat: peruskarttaote s. 193, yleiskarttaluonnos s. 269

047 01 0308 Sammalommol E2

Mjtyyppi: asuinpaikat
 Tyypin rakenne:
 Ajoitus: kivikautinen
 Rauhoitusluokka: 2
 Lukumäärä: 1

SIJAINTI

Alue: Ounasjärvi
 Top. kartta: 2813 07 Enontekiö
 Koordinaatit: X: 7587387 Y: 2483455 Z: n. 295 m mpy
 Etäisyystieto: kirkosta linnuntietä n. 2,2 km lounaaseen Ounasjärven eteläpuolella ja Ahvenvaaran luoteispuolella.
 Laajuus: 10x10 m

PERUSTIEDOT

Asuinpaikka sijaitsee tasaisella hiekkaisella mäntykankaalla, puusto on mäntyä, aluskasvillisuus variksenmarjaa, puolukkaa ja poronjäkälää. Aivan lähituntumassa ei ole mitään sellaista ympäristöllistä tekijää, joka selkeästi olisi vaikuttanut asuinpaikan sijaintiin. Lounaassa maasto alkaa laskea vasta n. 40 m:n päässä, mutta sielläkin lähimmän suon laitaan on n. 200 m ja veteen vieläkin enemmän. Ounasjärven rantaan on paikalta matkaa n. 250 m. Kaakossa maasto nousee hieman ja on kivikkoista. Kivikkoinen alue muodostaa lähes etelä-pohjois –suuntaisen vyöhykkeen, joka erottuu hiekkaisesta alueesta, vaikkei pohjoisessa kohoakaan korkeammalle.

Asuinpaikkaan viittaavat merkit ovat erittäin vähäiset. Polulta löytyi kvartsikaavin ja aivan sen viereen tehdyssä koekuopassa oli pienellä alueella punertavan ruskeaa rikastumiskerroksen hiekkaa. Muita löytöjä tai havaintoja ei ollut.

KOhteet

asuinpaikat

TUTKIMUSHISTORIA

-tutkimukset: -

-löydöt: -

INVENTOINTI

Tarkastuspäivä: 11.8.2001

Havaintomahdollisuus: hyvät, mutta maan pinta oli vain osittain auki, minkä vuoksi asuinpaikkahavainnot jouduttiin tekemään koekuopista

Löydöt: KM 32745:1, kvartsia

Valokuvat: MV 120688 DIA 46080

Kartat: peruskarttaote s. 194, yleiskarttaluonnos s. 270

047 01 0309 Harjujoensuu W

Mjtyyppi: asuinpaikat
 Tyypin rakenne:
 Ajoitus: kivistäinen
 Rauhoitusluokka: 2
 Lukumäärä: 2

SIJAINTI

Alue: Ounasjärvi
 Top. kartta: 2813 07 Enontekiö
 Koordinaatit: X: 7588087 Y: 2484967 Z: n. 289-290 m mpy (alue 1)
 X: 7587920 Y: 2484979 Z: n. 300 m mpy (alue 2)
 Etäisyystieto: kirkosta linnuntietä n. 0,8 km etelään Ounasjärven etelärannalla, Harjujoen suun länsipuolella.
 Laajuus: 10x20 m

PERUSTIEDOT

Alue muodostuu Harjujoen suussa sijaitsevan kosteikon länsipuolella olevasta Ounasjärven rantaan rajautuvasta tasanteesta. Tasanteen takana on nähtävissä vanha rantatörmä, jonka takana pulestaan nousee mäki jyrkästi. Maaperä alueella on hiekkaa, puusto tunturikoivua, mäntyä ja katajaa, aluskasvillisuus variksenmarjaa, puolukkaa, poronjäkälää ja sammalta. Mäen takana (alueella 2), sisämaassa maasto on kivikkoista.

Asuinpaikka alueella 1 on varsin pienialainen. Kaikki siihen viittaavat havainnot tehtiin aivan tasanteen itäpäästä, läheltä kosteikkoon ja järveen laskevaa kulmausta. Koekuopasta 1 löytyi kvartsi-iskoksia, punaiseksi palanutta hiekkaa ja tulen rapauttamia kiviä. Muista koekuopista ei muinaisjäänneeseen viittaavia merkkejä havaittu.

Alueelta 2 löydöt tehtiin kivikkoiselta polulta. Kvartsin palat sopivat yhteen, vaikka löytyivätkin n. 1 m:n päästä toisistaan. Mitään muuta muinaisjäänneeseen viittaavia merkkejä ei havaittu – ei myöskään koekuopista.

KOhteet

asuinpaikat

TUTKIMUSHISTORIA

-tutkimukset: -
 -löydöt: -

INVENTOINTI

Tarkastuspäivä: 11.8.2001

Havaintomahdollisuus: alueella 1 maan pinta ei ollut ollenkaan auki, minkä vuoksi asuinpaikkahavainnot jouduttiin tekemään pelkästään koekuopista. Alueella 2 polku oli kuluttanut maan pinnan rikki, minkä vuoksi löytö tehtiin.

Löydöt: KM 32746:1-2, kvartsia

Valokuvat: MV 120687 DIA 46079

Kartat: peruskarttaote s. 195, yleiskarttaluonnos s. 271

047 01 0310 Harjujoki E

Mjytyyppi: työpaikat
 Tyypin rakenne: pyyntikuopat
 Ajoitus: esihistoriallinen
 Rauhoitusluokka: 2
 Lukumäärä: 3

SIJAINTI

Alue: Ounasjoki
 Top. kartta: 2813 07 Enontekiö
 Koordinaatit: X: 7587941 Y: 2485323 Z: n. 308 m mpy (kuoppa 1)
 X: 7588036 Y: 2485329 z: n. 308 m mpy (kuoppa 3)
 Etäisyystieto: kirkosta linnuntietä n. 1,0 km eteläkaakkoon Ounasjärven eteläpuolella ja Hajujoen itäpuolella.
 Laajuus: n. 110 m

PERUSTIEDOT

Alue muodostuu Harjujoen ja Pekkalanvaaran väliin jäävästä melko tasaisesta maastosta, joka laskee Ounasjärveen jyrkästi ja melko korkeana. Pyyntikuoppien ja järven välinen alue on mäkistä seutua, jonka koillispuolella on rantaa kohti laskevia laaksoja. Maaperä alueella on hiekkaa, puusto mäntyä, aluskasvillisuus variksenmarjaa, puolukkaa ja poronjäkälää.

Pyyntikuopat ovat soikeita, niissä on silmin havaittava valli ja muodostavat hajanaisen jonon poikki järven ja joen välisen alueen. Kuoppa 1 sijaitsee pienen suon reunalla ja kuopat 2 ja 3 kivisen mäen juurella. Välimatkaa kuopilla 1 ja 2 on n. 100 m, mutta kuopilla 2 ja 3 vain 5 m. Kuuluvatko ne samaan järjestelmään, on epäselvää.

Kuoppien koot: 1: 2,5x1,7x0,3 m 2: 2,7x1,8x0,4 m 3: 2,6x2,0x0,4 m

KOhteet

pyyntikuopat

TUTKIMUSHISTORIA

-tutkimukset: -
 -löydöt: -

INVENTOINTI

Tarkastuspäivä: 11.8.2001

Havaintomahdollisuus: hyvät
 Löydöt: -
 Valokuvat: MV 120686 DIA 46078
 Kartat: peruskarttaote s. 196, yleiskarttaluonnos s. 272

047 01 0311 Harjujoensuu E

Mjtyyppi: asuinpaikat
 Tyypin rakenne:
 Ajoitus: esihistoriallinen
 Rauhoitusluokka: 2
 Lukumäärä: 1

SIJAINTI

Alue: Ounasjärvi
 Top. kartta: 2813 07 Enontekiö
 Koordinaatit: X: 7588253 Y: 2485344 Z: n. 291 m mpy
 Etäisyystieto: kirkosta linnuntietä n. 0,8 km eteläkaakkoon Ounasjärven rannalla.
 Laajuus: 10x10 m

PERUSTIEDOT

Alue muodostuu Ounasjärveen rajautuvassa rinteessä olevasta laaksosta, joka laskee loivasti järveen. Laakson molempien puolten mäen rinne Ounasjärveen päin on jyrkkä. Laakso on varsin kapea. Alueen maaperä on hiekkaa, puusto mäntyä ja tunturikoivua, aluskasvillisuus variksenmarjaa, puolukkaa ja poronjäkälää.

Löydöt tulivat koekuopista 10-15 m rannasta, joka laskee loivasti järveä kohti (poikkeuksellisesti ranta ei ole tasainen). Kahdesta koekuopasta tulleet löydöt ovat pelkästään palanutta luuta, minkä vuoksi ei voi sanoa mitään niiden iästä. Luut vaikuttavat kuitenkin ”vanhoilta”, tuskin historialliselta ajalta. Löydöt olivat n. 5 cm:n paksuisessa punaisen ruskeassa kulttuurikerroksessa. Myös huuhtoutumiskerros oli väriltään punertava.

KOhteet

asuinpaikat

TUTKIMUSHISTORIA

-tutkimukset:-

-löydöt: -

INVENTOINTI

Tarkastuspäivä: 11.8.2001

Havaintomahdollisuus: maan pinta ei ollut auki, minkä vuoksi asuinpaikkahavainnot jouduttiin tekemään pelkästään koekuopista

Löydöt: KM 32747:1, palanutta luuta

Valokuvat: MV 120685 DIA 46077

Kartat: peruskarttaote s. 311, yleiskarttaluonnos s. 273

047 01 0312 Pekkananvaara NE2

Mjtyyppi: asuinpaikat
 Tyypin rakenne:
 Ajoitus: kivikautinen/varhaismetallikautinen
 Rauhoitusluokka: 2
 Lukumäärä: 1

SIJAINTI

Alue: Ounasjärvi
 Top. kartta: 2813 07 Enontekiö
 Koordinaatit: X: 7588843 Y: 2486677 Z: n. 288 m mpy
 Etäisyystieto: kirkosta linnuntietä n. 1,7 km itäkaakkoon Ounasjärven etelärannalla.
 Laajuus: 10x10 m

PERUSTIEDOT

Alue sijaitsee Ounasjärven etelärannalla, maastossa, joka on melko alavaa ja jonka takana (rannasta irtautuu alueen taakse kääntyvä rinne) ja itäpuolella se nousee hieman. Näiden väliin jäävä alavampi laakso jatkuu etelässä aina suohon asti. Rannassa on niemen kohdalla valli, joka kuitenkin häviää itään päin mentäessä. Maaperä on soraista hiekkaa, puusto mäntyä ja tunturikoivua, aluskasvillisuus variksenmarjaa, puolukkaa, suopursua, mustikkaa ja poronjäkälää.

Asuinpaikkalöydöt tehtiin pieneltä alueelta – vain yhdestä koekuopasta, jossa oli kvartsia, tulen rapauttamia kiviä ja likamaata. 10-15 m päähän tehdystä koekuopista ei löytynyt mitään.

KOhteet

asuinpaikat

TUTKIMUSHISTORIA

-tutkimukset:-
 -löydöt: -

INVENTOINTI

Tarkastuspäivä: 12.8.2001

Havaintomahdollisuus: maan pinta ei ollut auki, minkä vuoksi asuinpaikkahavainnot jouduttiin tekemään pelkästään koekuopista

Löydöt: KM 32748:1, kvartsia

Valokuvat: MV - DIA -

Kartat: peruskarttaote s. 198, yleiskarttaluonnos s. 274

047 04 0313 Pekkalanvaara NE3

Mjtyyppi: irtolöytöpaikat
 Tyypin rakenne: irtolöytö
 Ajoitus: kivikautinen/varhaismetallikautinen
 Rauhoitusluokka: 2
 Lukumäärä: 1

SIJAINTI

Alue: Ounasjärvi
 Top. kartta: 2813 07 Enontekiö
 Koordinaatit: X: 7588897 Y: 2486806 Z: n. 289 m mpy
 Etäisyystieto: kirkosta linnuntietä n. 1,8 km itään Ounasjärven etelärannalla.
 Laajuus: -

PERUSTIEDOT

Alue muodostuu järven ranta-alueesta, joka on varsin matalaa. Alueen takana maasto nousee korkeammalle. Itään päin mentäessä on loivareunainen kivikkoine niemi, joka nousee hieman korkeammalle kuin löytöpaikka. Puusto on mäntyä ja tunturikoivua, aluskasvillisuus variksenmarjaa, mustikkaa, puolukkaa, poronjäkälää ja sammalta.

Löytö tehtiin vapaa-ajan rakennuksen ja järven välissä olevalta polulta. Tehdyistä koekuopista ei kuitenkaan havaittu mitään muinaisjäännökseen viittaavaa.

KOhteet

irtolöytöpaikat

TUTKIMUSHISTORIA

-tutkimukset:-
 -löydöt: -

INVENTOINTI

Tarkastuspäivä: 12.8.2001

Havaintomahdollisuus: hyvät, mutta maan pinta oli vain osittain auki, minkä vuoksi havainnot jouduttiin tekemään koekuopista

Löydöt: KM 32749:1, kvartsia

Valokuvat: MV 120683 DIA 46075

Kartat: peruskarttaote s. 199, yleiskarttaluonnos s. 274

047 01 0314 Korkeajärvi N

Mjtyyppi: asuinpaikat
 Tyypin rakenne:
 Ajoitus: kivistä
 Rauhoitusluokka: 2
 Lukumäärä: 1

SIJAINTI

Alue: Ounasjärvi
 Top. kartta: 2813 07 Enontekiö
 Koordinaatit: X: 7589313 Y: 2487658 Z: n. 290 m mpy
 Etäisyystieto: kirkosta linnuntietä n. 2,6 km itään Ounasjärven rannalla, Porokotajärvestä laskevan joen suun länsipuolella.
 Laajuus: 10x20 m

PERUSTIEDOT

Alue sijaitsee Ounasjärven rannalla, 60-70 m Porokotajärvestä laskevan kapean joen (Eevanoja) suun länsipuolella. Tässä kohdassa maasto on hieman ylempänä kuin joen tuntumassa. Myös lännessä päin on pienialainen laakso. Alueen takana maasto nousee vasta runsaan 100 m:n päässä. Maaperä on hiekkaa, puusto mäntyä, aluskasvillisuus variksenmarjaa, puolukkaa, poronjäkälää ja sammalta.

Löydöt tehtiin koekuopasta vapaa-ajan rakennuksen ja järven väliseltä alueelta. Maasto muodostaa tässä kohdassa hieman korkeamman ”niemekkeen”, johon asuinpaikka rajautuu. Se on pienialainen leiripaikka, jossa löydöt olivat palanutta luuta ja kvartsi-iskoksia. Ne tulivat 5-10 cm paksuisesta punertavan ruskeasta rikastumiskerrokseen liittyvästä kulttuurikerroksesta.

KOhteet

asuinpaikat

TUTKIMUSHISTORIA

-tutkimukset:-

-löydöt: -

INVENTOINTI

Tarkastuspäivä: 12.8.2001

Havaintomahdollisuus: maan pinta ei ollut auki, minkä vuoksi asuinpaikkahavainnot jouduttiin tekemään pelkästään koekuopista

Löydöt: KM 32750:1-3, kvartsia, palanutta luuta

Valokuvat: MV 120694 DIA 46086

Kartat: peruskarttaote s. 200, yleiskarttaluonnos s. 275

047 01 0315 Korkeajärvi N2

Mjtyyppi: asuinpaikat
 Tyypin rakenne:
 Ajoitus: kivikautinen/varhaismetallikautinen
 Rauhoitusluokka: 2
 Lukumäärä: 1

SIJAINTI

Alue: Ounasjärvi
 Top. kartta: 2813 07 Enontekiö
 Koordinaatit: X: 7589495 Y: 2487870 Z: n. 290 m mpy
 Etäisyystieto: kirkosta linnuntietä n. 2,8 km itäkoilliseen Ounasjärven etelärannalla.
 Laajuus: 10x20 m

PERUSTIEDOT

Alue muodostuu pienialaisesta hiekkaisesta kumpareesta Ounasjärven rannalla. Kumpareen takana maasto on alavaa ja sivuilta se on soiden ympäröimä. Itään päin mentäessä suo muuttuu kapeaksi kosteaksi niemekkeeksi. Puusto on mäntyä ja tunturikoivua, aluskasvillisuus variksenmarjaa, puolukkaa, poronjäkälää ja sammalta.

Asuinpaikka on varsin pienialainen, johtuen osittain maaston rajoituksista. Koekuopasta löytyi kvartssia ja tulen rapauttamia kiviä. Ympäriille tehdyistä koekuopista ei löytynyt mitään.

KOhteet

asuinpaikat

TUTKIMUSHISTORIA

-tutkimukset:-

-löydöt: -

INVENTOINTI

Tarkastuspäivä: 12.8.2001

Havaintomahdollisuus: maan pinta ei ollut auki, minkä vuoksi asuinpaikkahavainnot jouduttiin tekemään pelkästään koekuopista

Löydöt: KM 32751:1, kvartssia

Valokuvat: MV 120693 DIA 46085

Kartat: peruskarttaote s. 201, yleiskarttaluonnos s. 276

047 01 0316 Matilaisensaivo 1

Mjytyyppi:	muinaisjäännösryhmät
Tyypin rakenne:	
Ajoitus:	kivikautinen/varhaismetallikautinen
Rauhoitusluokka:	2
Lukumäärä:	7

SIJAINTI

Alue: Ounasjärvi

Top. kartta: 2813 07 Enontekiö

Koordinaatit: X: 7589663 Y: 2488155 Z: n. 289 m mpy (kuoppa 1)

X: 7589782 Y: 2488290 Z: n. 294 m mpy (kuoppa 5)

Etäisyystieto: kirkosta linnuntietä n. 3,1 km itäkoilliseen Ounasjärven etelärannalla, Matilaisensaivon ja Ounasjärven välisellä kannaksella.

Laajuus: 180x10 m ja 10x10 m

PERUSTIEDOT

Maasto muodostuu kahdesta pitkänomaisesta harjanteesta, joiden välissä on kosteaa aluetta. Harjanteiden rajaamalle alueelle jää Matilaisensaivo niminen. Saivosta laskee harjanteiden välistä puro. Suurempi ja pidempi harjanne on kiinni mantereessa, kun taas pienempi on soiden keskellä oleva saari. Maaperä on suuremmalla harjanteella soraista, mutta pienemmällä hiekkaa. Puusto on mäntyä ja tunturikoivua, aluskasvillisuus variksenmarjaa, puolukkaa, poronjäkälää ja sammalta.

Pienemmällä harjanteella sijaitsee yksi viidestä pyyntikuopasta, aivan harjanteen pohjoispäässä. Muut kuopat sijaitsevat suuremman harjanteen päällä. Kaksi kuopista (4 ja 5) on poikkeuksellisen suurikokoisia ja yksi (2) on kokonaan peitetty. Asuinpaikka sijaitsee suuremman harjanteen päässä, kohdassa, jossa suo alkaa. Harjanne on tässä kohdassa matala. Löydöt tehtiin kaikki rantavallin päältä. Siinä havaittiin kvartsi-iskoksia ja tulen rapauttamia kiviä. Suuremman harjanteen itäpäässä on lähes suorakaiteen muotoinen (soikea) tulisija (mitat 1,1x0,7x0,05 m).

Kuoppien koot:	1: 1,7x1,4x0,3 m
	2: peitetty
	3: 3,7x3,1x0,5 m
	4: 6,2x2,4x0,5 m
	5: 5,1x2,7x0,5 m

KOhteet

asuinpaikat, pyyntikuopat, tulisijat

TUTKIMUSHISTORIA

-tutkimukset: -

-löydöt: -

INVENTOINTI

Tarkastuspäivä: 12.8.2001

Havaintomahdollisuus: hyvät

Löydöt: KM 32752:1, kvartsia

Valokuvat: MV 120691-2 DIA 46083-4

Kartat: peruskarttaote s. 202, yleiskarttaluonnos s. 277

047 01 0317 Matilaisensaivo 2

Mjytyyppi:	kivirakenteet
Tyyppin rakenne:	latomukset (suorakaiteen muotoinen
Ajoitus:	rautakauden loppu, keskiaikainen
Rauhoitusluokka:	2
Lukumäärä:	5

SIJAINTI

Alue: Ounasjärvi
 Top. kartta: 2813 07 Enontekiö
 Koordinaatit: X: 7589806 Y: 2488511 Z: n. 290 m mpy (latomus 1)
 X: 7589785 Y: 2488495 Z: n. 290 m mpy (latomus 5)
 Etäisyystieto: kirkosta linnuntietä n. 3,5 km itäkoilliseen Ounasjärven etelärannalla, Matilaisensaivon itäpuolella.
 Laajuus: n. 35x20 m

PERUSTIEDOT

Alue muodostuu Ounasjärven rannassa olevan suon toisella puolella olevasta poikittaisesta, matalasta kivikkoisesta harjanteesta. Harjanteen kaakkoispuolella on notkelma, lounaispuolella kivinen harjanne ja länsipuolella Maatilaisensaivoon rajautuva suo. Puusto on mäntyä, aluskasvillisuus variksenmarjaa, puolukkaa ja poronjäkälää.

Suorakaiteen muotoiset kivilatomukset sijaitsevat harjanteen päällä, harjanteen suuntaisessa rivissä. Niiden pitkä sivu on poikittain rivin suuntaan nähden. Pohjoisimmalta latomukselta on matkaa suon reunaan vain n. 15 m. Kahta latomusta oli kaiveltu (latomukset 4 ja 5).

Latomusten koko	suunta (400 ^{gon})	suuria kiviä (idässä ja lännessä)
1: 1,7x1,0x0,1 m	314	- 1
2: 1,8x0,9x0,15 m	324	- 2 (sivuilla isot kivet)
3: 2,0x1,1x0,2 m	331	3 2
4: 1,6x1,05x0,15 m	347	- 1 (kaiveltu, sivuilla isot kivet)
5: 2,0x0,9x0,1 m	338	1 2 (kaiveltu, sivuilla isot kivet)

KOhteet

latomukset (suorakaiteen muotoiset kivilatomukset)

TUTKIMUSHISTORIA

-tutkimukset:-
 -löydöt: -

INVENTOINTI

Tarkastuspäivä: 13.8.2001

Havaintomahdollisuus: hyvät

Löydöt: -

Valokuvat: MV 120690 DIA 46082

Kartat: peruskarttaote s. 203, yleiskarttaluonnos s. 278

047 01 0318 Ullatieva W1

Mjtyyppi: kivirakennelmat
 Tyypin rakenne: latomukset (suorakaiteen muotoisia latomuksia)
 Ajoitus: rautakauden loppu, keskiaikainen
 Rauhoitusluokka: 2
 Lukumäärä: 1

SIJAINTI

Alue: Ounasjärvi
 Top. kartta: 2813 08 Jyppyrä
 Koordinaatit: X: 7590024 Y: 2488705 Z: n. 290 m mpy
 Etäisyystieto: kirkosta linnuntietä n. 3,8 km itäkoilliseen Ounasjärven rannassa.
 Laajuus: 10x10 m

PERUSTIEDOT

Alue muodostuu kivikkoisesta niemestä, kumpareesta Ounasjärven rannassa, jonka takana maasto laskee. Sen molemmilla puolilla on lahti, joista länsipuoleisen perällä on suota. Kumpareella on vielä korkeampi kohta. Taustalla maasto nousee muutaman kymmenen metrin päässä loivasti. Puusto on mäntyä ja tunturikoivua, aluskasvillisuus variksenmarjaa, puolukkaa ja poronjäkälää.

Suorakaiteen muotoisen latomuksen suunta on lähes niemen kärkeä kohti. Sen keskellä on punaiseksi palanutta hiekkaa. Latomuksen pohjoispäädyssä on kaksi suurempaa kiveä, mutta eteläpäädyssä ei lainkaan. Kumpareen korkeimmassa kohdassa on tulisija.

Latomusten koko	suunta (400 ^{gon})	suuria kiviä (etelässä ja pohjoisessa)
1: 1,4x0,8x0,5-0,15 m	358	- 2

KOhteet

latomukset (suorakaiteen muotoiset kivilatomukset)

TUTKIMUSHISTORIA

-tutkimukset:-

-löydöt: -

INVENTOINTI

Tarkastuspäivä: 13.8.2001

Havaintomahdollisuus: hyvät

Löydöt: -

Valokuvat: MV 120689 DIA 46081

Kartat: peruskarttaote s. 204, yleiskarttaluonnos s. 279

047 01 0319 Ullatieva W2

Mjtyyppi: asuinpaikat
 Tyypin rakenne:
 Ajoitus: kivistä
 Rauhoitusluokka: 2
 Lukumäärä: 1

SIJAINTI

Alue: Ounasjärvi
 Top. kartta: 2813 08 Jyppyrä
 Koordinaatit: X: 7590016 Y: 2489098 Z: n. 290 m mpy
 Etäisyystieto: kirkosta linnuntietä n. 4,1 km itäkoilliseen Ounasjärven etelärannalla, miltei Ounasjoen luusuassa.
 Laajuus: 100x15 m

PERUSTIEDOT

Alue muodostuu kahden suon väliin jäävästä niemekkeestä, jonka takana nousee korkea ja jyrkkäreunainen Ullatieva. Itse niemi on melko tasainen ja leveydeltään n. 50 m. Alueen lähiseudulla, idässä Ounasjärvi loppuu ja laskujoki alkaa. Maaperä on soraista hiekkaa, puusto mäntyä, aluskasvillisuus variksenmarjaa, puolukkaa, poronjäkälää ja sammalta.

Kivikautiseen asuinpaikkaan viittaavat löydöt havaittiin ensin vapaa-ajan rakennuksen ja järven välisellä pinnastaan kuluneella polulla. Maan pinnalla oli näkyvissä kvartsia ja tulen rapauttamia kiviä. Pihassa olevan tulipaikan lounaispuolella oli vanha liesikiveys, jonka ikää ei kuitenkaan pystytty tarkemmin määrittämään. Muutaman kymmenen metrin päässä rannan suunnassa koilliseen tehdyistä koekuopista (2) löytyi punertavaksi värjäytynyttä hiekkaa, likamaata ja tulen rapauttamia kiviä sekä kvartsia. Aivan kahden tontin rajalle tehdystä koekuopasta (3) löytyi myös samanlaisia asuinpaikkamerkkejä. Mentäessä edelleen kohti pohjoista, suon rannassa olevalle rantatörmälle (alue 4), havaittiin siinä kvartsia ja tulen rapauttamia kiviä. Asuinpaikka on siis kaksijakoinen, joista toinen sijaitsee ylempänä ja toinen alempana suon rannassa.

KOhteet

asuinpaikat

TUTKIMUSHISTORIA

-tutkimukset:-
 -löydöt: -

INVENTOINTI

Tarkastuspäivä: 12.8. 2001

Havaintomahdollisuus: hyvät, mutta maan pinta auki vain polulta ja suon reunalta, minkä vuoksi asuinpaikkahavainnot jouduttiin tekemään myös koekuopista

Löydöt: KM 32753:1-3, kvartsia

Valokuvat: MV 120700 DIA 46092

Kartat: peruskarttaote s. 205, yleiskarttaluonnos s. 280

047 01 0320 Ullatieva W3

Mjytyyppi:	työpaikat
Tyyppin rakenne:	pyyntikuopat
Ajoitus:	esihistoriallinen
Rauhoitusluokka:	2
Lukumäärä:	66

SIJAINTI

Alue: Ounasjärvi

Top. kartta: 2813 07 Enontekiö, 2813 11 Tuolpajärvi

Koordinaatit: X: 7589967 Y: 2489666 Z: n. 290 m mpy (kuoppa 1)

X: 7590126 Y: 2490235 Z: n. 287 m mpy (kuoppa 64)

Etäisyystieto: kirkosta linnuntietä n. 4,6 km itäkoilliseen Ounasjärven ja Perilänjärven välisen joen ja Ullatievan välissä.

Laajuus: n. 700 m

PERUSTIEDOT

Alue muodostuu hiekkaisen ja soraisen Ullatievan eli korkea- ja jyrkkäreunaisen harjun pohjoispuolella olevasta hiekkaisesta tasanteesta, sen ja joen välissä. Tievan pohjoispuolella on monta suolampareita, jotka aiheuttavat maastoon vaihtelua. Puusto on mäntyä ja tunturikoivua, aluskasvillisuus variksenmarjaa, puolukkaa, mustikkaa, poronjäkälää ja sammalta.

Pyyntikuopat ovat neljässä-viidessä ryhmässä. Niiden muoto on soikea ja yleensä ne ovat poikittain jonon kulkusuuntaan nähden. Läntisin ryhmä koostuu 20 kuopasta (kuopat 1-20), jotka alkavat suon reunasta ja suuntaavat kohti tievaa. Jonon alkupäässä on sekä uudempia että peittyneempiä vanhempia kuoppia (vanhat kuopat ovat todennäköisesti peittyneet uusia kaivettaessa, ikäeroa niillä ei välttämättä ole kovinkaan paljoa). Toinen ryhmä (kuopat 21-31) alkaa suon ja tievan välisestä kapeikosta ja jatkuu tievan suuntaisena seuraavan suon reunaan asti. Kaksi viimeistä kuoppaa (30 ja 31) ovat hieman erillään muista kuopista ja ne ovat myös pienempiä kuin muut kuopat. Toisaalta tässäkin ryhmässä on muutama pienempi, vanhempi kuoppa, jotka ovat vain hieman pienempiä kuin kuopat 30 ja 31. Kolmas ryhmä (kuopat 32-61) alkaa edellä mainitun viimeisen suon toiselta reunalta ja jatkuu tievan alapuolella tievan ja kumpareen väliin asti. Kuopat 45-48 muodostavat rinnakkaisen rivin ”pääriville”, mahdollisesti eri aikaisen. Neljäs ryhmä sijaitsee miltei Perilänjärven rannassa. Suon, kumpareen ja järven väliin jäävän alueen halki on kaivettu kolmen kuopan jono (kuopat 62-64), joiden rinnalla on kaksi pienempää kuoppaa (kuopat 65-66), koosta päätellen ilmeisestikin eri ikäisiä.

Kuoppien koot:	1: 2,2x1,7x0,2 m	23: 1,5x1,2x0,2 m	45: 3,7x2,8x0,3 m
	2: 1,6x1,2x0,3 m	24: 1,6x1,3x0,4 m	46: 2,9x2,5x0,5 m
	3: 3,2x1,6x0,2 m	25: 3,6x2,1x0,2 m	47: 3,1x2,4x0,3 m
	4: 3,7x2,7x0,2 m	26: 3,1x2,3x0,5 m	48: 2,8x1,8x0,2 m
	5: 2,5x2,0x0,4 m	27: 2,3x0,3x0,3 m	49: 2,0x1,3x0,1 m
	6: 2,8x1,7x0,4 m	28: 1,6x1,4x0,2 m	50: 3,0x2,6x0,6 m
	7: 2,8x2,1x0,4 m	29: 3,1x2,4x0,1 m	51: 2,8x2,0x0,5 m
	8: 2,0x1,2x0,1 m	30: 2,3x1,2x0,4 m	52: 2,8x2,0x0,5 m
	9: 2,1x1,5x0,2 m	31: 2,0x1,2x0,4 m	53: 3,0x1,7x0,3 m
	10: 1,0x0,7x0,1 m	32: 1,7x0,9x0,1 m	54: 3,1x2,0x0,2 m
	11: 2,4x2,1x0,5 m	33: 1,6x1,0x0,2 m	55: 2,8x2,0x0,5 m
	12: 1,9x1,5x0,3 m	34: 2,3x1,4x0,4 m	56: 2,8x2,0x0,2 m
	13: 3,3x2,2x0,5 m	35: 3,4x2,9x0,5 m	57: 3,4x2,9x0,2 m
	14: 3,0x2,2x0,5 m	36: 2,8x2,6x0,3 m	58: 3,3x2,0x0,4 m
	15: 1,5x1,1x0,3 m	37: 3,1x2,6x0,2 m	59: 2,2x1,7x0,2 m
	16: 3,3x2,3x0,7 m	38: 2,0x1,5x0,3 m	60: 3,7x2,0x0,5 m
	17: 1,8x1,1x0,2 m	39: 4,5x3,4x0,3 m	61: 3,4x2,5x0,1 m
	18: 2,2x1,2x0,1 m	40: 4,4x3,1x0,2 m	62: 3,1x2,4x0,4 m
	19: 2,0x1,5x0,5 m	41: 2,8x2,4x0,2 m	63: 3,0x2,3x0,4 m
	20: 1,6x1,3x0,1 m	42: 2,7x1,7x0,5 m	64: 3,5x2,5x0,7 m
	21: 2,8x2,5x0,1 m	43: 2,9x2,2x0,6 m	65: 1,9x1,2x0,3 m
	22: 2,3x1,7x0,2 m	44: 2,3x1,5x0,5 m	66: 1,4x1,1x0,4 m

KOhteet

pyyntikuopat

TUTKIMUSHISTORIA

-tutkimukset:-

-löydöt: -

INVENTOINTI

Tarkastuspäivä: 12.-13.8.2001

Havaintomahdollisuus: hyvät

Löydöt: -

Valokuvat: MV - DIA -

Kartat: peruskarttaote s. 206-209, yleiskarttaluonnos s. 281

047 01 0321 Metsäntutkimuslaitos

Mjtyyppi: asuinpaikat
 Tyypin rakenne:
 Ajoitus: kivikautinen
 Rauhoitusluokka: 2
 Lukumäärä: 2

SIJAINTI

Alue: Ounasjärvi
 Top. kartta: 2813 08 Jyppyrä
 Koordinaatit: X: 7590081 Y: 2487591 Z: n. 289 m mpy
 Etäisyystieto: kirkosta linnuntietä n. 2,7 km itäkoilliseen, Ounasjärven rannassa.
 Laajuus: n. 40x10 m

PERUSTIEDOT

Alue muodostuu tasaisesta soraisesta rantatörmästä, joka on sortunut osittain järveen. Idässä alueen erottaa matala järven lahti, jonka suuhun muodostuu niemeke. Lännessä on puolestaan matalampi alue, joka sen erottaa 215 Kotatievasta. Puusto on mäntyä ja tunturikoivua, aluskasvillisuus variksenmarjaa, puolukkaa ja poronjäkälää.

Asuinpaikkaan viittaavat merkit ovat vähäisiä. Rajapyykin kohdalla on halkaisijaltaan yli 2 m:n laajuinen kuoppaliesi, jonka tulen rapauttamat kivet olivat sortuneessa rantatörmässä näkyvissä. Siitä n. 25 m itään on runsaasti tulen rapauttamia kiviä, ilmeisen lieden jäännökset. Tulisijojen välistä, n. keskivaiheilta löytyi kvartsi-iskos. Ympäri tehdyistä koekuopista ei löytynyt mitään.

KOhteet

asuinpaikat

TUTKIMUSHISTORIA

-tutkimukset:-

-löydöt:

INVENTOINTI

Tarkastuspäivä: 15.8.2001

Havaintomahdollisuus: hyvät, koska rantatörmä oli sortunut, mutta tasanteelle jouduttiin tekemään koekuoppia

Löydöt: KM 32754:1, kvartsia

Valokuvat: MV 120703 DIA 46095

Kartat: peruskarttaote s. 210, yleiskarttaluonnos s. 282

047 01 0322 Ullatieva N1

Mjtyyppi: asuinpaikat
 Tyypin rakenne:
 Ajoitus: kivikautinen
 Rauhoitusluokka: 2
 Lukumäärä: 1

SIJAINTI

Alue: Periläjärvi
 Top. kartta: 2813 11 Tuolpajärvi
 Koordinaatit: X: 7590078 Y: 2490552 Z: n. 289 m mpy
 Etäisyystieto: kirkosta linnuntietä n. 10,6 km itäkoilliseen, Periläjärven etelärannalla.
 Laajuus: 20x40 m

PERUSTIEDOT

Maasto muodostuu niemestä, jonka länsipuolella on suo. Suosta lähtee laakso, minkä johdosta niemen tyveen jää kapea kannas. Niemi pistää ulos korkeasta ja jyrkkäreunaisesta Ullatievasta, ja on itse varsin tasainen. Niemen kärki laskee loivemmin kuin sen muut rinteet. Niemen maaperä on soraista ja kivistä, puusto on mäntyä, aluskasvillisuus variksenmarjaa, puolukkaa, poronjäkälää ja sammalta.

Asuinpaikkaan viittaavat merkit havaittiin vapaa-ajan rakennuksen ja piharakennuksen väliseltä kuluneelta polulta, jossa oli nähtävissä palaneita kiviä ja kvartseja. Tässä kohdassa niemen tyvi on kapeimmillaan. Palaneita kiviä ja kvartseja löytyi myös vapaa-ajan rakennuksen lähetyviltä. Kivet muodostivat mahdollisen tulisijan jäännökset. Koekuoppia ei tehty alueelle lainkaan.

KOhteet

asuinpaikat

TUTKIMUSHISTORIA

-tutkimukset:-

-löydöt: -

INVENTOINTI

Tarkastuspäivä: 16.8.2001

Havaintomahdollisuus: hyvät, koska maan pinta oli polulta auki
 Löydöt: KM 32755:1-2, kvartseja
 Valokuvat: MV 120720 DIA 46112
 Kartat: peruskarttaote s. 211, yleiskarttaluonnos s. 283

047 01 0323 Ullajärvi N

Mjytyyppi: muinaisjäännösryhmät
 Tyypin rakenne:
 Ajoitus: esihistoriallinen
 Rauhoitusluokka: 2
 Lukumäärä: 23-24

SIJAINTI

Alue: Periläjärvi
 Top. kartta: 2813 10 Pyhäkero
 Koordinaatit: X: 7589566 Y: 2491070 Z: n. 292 m mpy (kuoppa 1)
 X: 7589696 Y: 2491125 Z: n. 307 m mpy (kuoppa 7)
 X: 7589678 Y: 2491001 Z: n. 305 m mpy (kuoppa 10)
 X: 7589772 Y: 2490998 Z: n. 310 m mpy (kuoppa 13)
 X: 7589817 Y: 2490961 Z: n. 310 m mpy (kuoppa 14)
 X: 7589992 Y: 2490832 Z: n. 290 m mpy (kuoppa 22)

Etäisyystieto: kirkosta linnuntietä n. 5,9 km itään Periläjärven ja Ullajärven välissä, Ullatievan molemmin puolin.

Laajuus: n. 600 m

PERUSTIEDOT

Alue muodostuu itä-länsi -suuntaisesta korkeasta ja jyrkkärinteisestä harjusta, Ullatievasta, jonka pohjoispuolella sijaitsee saman suuntainen, pitkänomainen Periläjärvi ja eteläpuolella pyöreähkö Ullajärvi. Ullatievan eteläpuolella maasto on melko tasaista, laskien loivasti etelää kohti. Pohjoispuolella sen sijaan tieva laskee miltei suoraan järveen, muodostaen vain paikoin tasaisempia alueita. Tievan keskellä on laajoja suppakuoppia, joista jotkin ovat erittäin syviä ja jyrkkärinteisiä. Maaperä on hiekkaa, mutta tievan päällä myös soraa, puusto on mäntyä, aluskasvillisuus variksenmarjaa, puolukkaa, poronjäkälää ja sammalta.

Pyyntikuopat muodostavat 2-3 ryhmää. Niiden muoto on soikea ja yleensä ne ovat poikittain jonon kulkusuuntaan nähden. Eteläisin ryhmä (kuopat 1-9) lähtee Ullajärven luoteisrannasta kohti pohjoista Ullatievan jyrkälle rinteelle asti. Kuoppa 9 on hieman muista erillään. Kuopat 10-13 muodostavat oman jonon n. 110 m:n päässä edellisestä. Ne kuuluvat mahdollisesti eri järjestelmään eli ovat eri aikaisia. Kuoppien 9 ja 10 välistä ei löytynyt kuoppia, vaikka niitä etsittiinkin. Ovatko ne niin pieniä, etteivät tarttuneet silmään? Kuoppien 13 ja 14 välissä on korkea ja jyrkkärinteinen Ullatieva. Niiden välinen etäisyys on n. 56 m. Loput kuopat (14-22) kulkevat vähitellen Periläjärveen laskevassa laaksossa. Kuopan 22 vieressä on mahdollinen peittynyt pyyntikuoppa, mutta sitä ei ole laskettu mukaan. Kuopan 18 vierestä, n. 10 m:n päästä, polulta löytyi kvartsi-iskoksia, mutta ei muuta muinaisjäännökseen viittaavaa. Paikalle ei tehty koekuoppia.

Kuoppien koot:	1: 2,0x1,4x0,2 m	12: 2,5x1,9x0,4 m
	2: 1,7x1,0x0,2 m	13: 2,6x1,8x0,2 m
	3: 2,6x1,8x0,2 m	14: 2,8x2,0x0,2 m
	4: 2,3x1,5x0,5 m	15: 2,4x1,5x0,3 m
	5: 2,5x1,6x0,2 m	16: 2,5x2,0x0,2 m
	6: 2,3x1,4x0,2 m	17: 3,1x2,1x0,4 m
	7: 2,3x1,7x0,4 m	18: 2,8x1,8x0,3 m
	8: 2,9x2,1x0,1 m	19: 2,7x1,6x0,2 m
	9: 2,4x1,7x0,4 m	20: 2,6x1,7x0,4 m
	10: 2,2x1,1x0,2 m	21: 2,3x1,8x0,4 m
	11: 2,7x2,0x0,4 m	22: 2,6x2,3x0,5 m

KOhteet

pyyntikuopat, kvartsien löytöpaikka

TUTKIMUSHISTORIA

-tutkimukset: -

-löydöt: -

INVENTOINTI

Tarkastuspäivä: 12.-13.8.2001

Havaintomahdollisuus: hyvät

Löydöt: KM 32756:1, kvartsia

Valokuvat: MV 120698 DIA 46090

Kartat: peruskarttaote s. 212, yleiskarttaluonnos s. 284

047 01 0324 Ullatieva

Mjytyyppi: työpaikat
 Tyypin rakenne: pyyntikuopat
 Ajoitus: esihistoriallinen
 Rauhoitusluokka: 2
 Lukumäärä: 5

SIJAINTI

Alue: Periläjärvi
 Top. kartta: 2813 10 Pyhäkero
 Koordinaatit: X: 7598798 Y: 2491205 Z: n. 315 m mpy (kuoppa 1)
 X: 7589927 Y: 2491205 Z: n. 305 m mpy (kuoppa 5)
 Etäisyystieto: kirkosta linnuntietä n. 6,2 km itäkoilliseen Periläjärven eteläpuolella sijaitsevan Ullatievan päällä.
 Laajuus: n. 150 m

PERUSTIEDOT

Maasto muodostuu jyrkkäreunaisen Ullatievasta, jonka keskellä on alaspäin laskeva laakso, kumpareita ja suppia. Tievan etelärinne on erittäin jyrkkä ja korkea, kun taas pohjoisrinne laskee loivasti Periläjärveen. Maaperä on hiekkaa, puusto mäntyä, aluskasvillisuus variksenmarjaa, puolukkaa, kanervaa ja poronjäkälää.

Pyyntikuoppajono kulkee tievan poikki. Kuoppien muoto on soikea ja yleensä ne ovat poikittain jonon kulkusuuntaan nähden. Eteläisin kuoppa on hieman erillään muista, jotka muodostavat neljän kuopan ryhmän. Kuopasta 1 on matkaa Ullajärvi N:n kuoppaan 7 vain 123 m. Muodostavatko nämä 5 kuoppaa yhtenäisen jonon näiden kuoppien 1-7 kanssa?

Kuoppien koot:

- 1: 3,2x2,5x0,5 m
- 2: 2,6x1,8x0,2 m
- 3: 3,0x2,2x0,3 m
- 4: 2,8x1,6x0,2 m
- 5: 2,4x2,0x0,3 m

KOhteet

pyyntikuopat

TUTKIMUSHISTORIA

-tutkimukset: -
 -löydöt: -

INVENTOINTI

Tarkastuspäivä: 16.8.2001

Havaintomahdollisuus: hyvät

Löydöt: -

Valokuvat: MV 120719 DIA 46111

Kartat: peruskarttaote s. 213, yleiskarttaluonnos s. 284

047 01 0325 Ullatieva N2

Mjtyyppi: työpaikat
 Tyypin rakenne: pyyntikuopat
 Ajoitus: esihistoriallinen
 Rauhoitusluokka: 2
 Lukumäärä: 2

SIJAINTI

Alue: Periläjärvi
 Top. kartta: 2813 11 Tuolpajärvi
 Koordinaatit: X: 7590044 Y: 2490718 Z: n. 288 m mpy (kuoppa 1)
 Etäisyystieto: kirkosta linnuntietä n. 5,7 km itäkoilliseen Periläjärven etelärannalla.
 Laajuus: n. 40 m

PERUSTIEDOT

Alue muodostuu korkean ja jyrkän Ullatievan rinteeseen ja Periläjärven väliin jäävästä kapeasta harjanteesta ja suosta. Harjanne on yhtenäisesti kiinni mantereessa ja Ullatievan ja sen väliin jää suo kapeana ja pitkänä kosteikkona. Maaperä on hiekkaa, puusto mäntyä ja tunturikoivua, aluskasvillisuus variksenmarjaa, puolukkaa, poronjäkälää ja sammalta.

Pyyntikuopat sijaitsevat kumpareen päissä. Niiden muoto on soikea ja ne ovat poikittain jonon kulkusuuntaan nähden.

Kuoppien koot: 1: 2,4x1,8x0,3 m
 2: 1,6x1,3x0,2 m

KOhteet

pyyntikuopat

TUTKIMUSHISTORIA

-tutkimukset:-

-löydöt: -

INVENTOINTI

Tarkastuspäivä: 16.8.2001

Havaintomahdollisuus: hyvät

Löydöt: -

Valokuvat: MV - DIA -

Kartat: peruskarttaote s. 214, yleiskarttaluonnos s. 285

047 01 0326 Ullatieva N3

Mjytyyppi: työpaikat
 Tyypin rakenne: pyyntikuopat
 Ajoitus: esihistoriallinen
 Rauhoitusluokka: 2
 Lukumäärä: 1

SIJAINTI

Alue: Periläjärvi
 Top. kartta: 2813 11 Tuolpajärvi
 Koordinaatit: X: 7590135 Y: 2492133 Z: n. 289 m mpy
 Etäisyystieto: kirkosta linnuntietä n. 7,1 km itäkoilliseen Periläjärven etelärannan tuntumassa, Ullatievan juuressa.
 Laajuus: 10x10 m

PERUSTIEDOT

Alue muodostuu Ullatievan ja Periläjärven väliin jäävästä tasaisesta hiekkaisesta alueesta, jota ympäröi kahdelta suunnalta suo. Ullatieva nousee etelässä melko jyrkästi ja korkealle. Järven rannassa on kaksi kivistä kumpareta, joista toisessa on vapaa-ajan rakennus. Puusto on mäntyä, aluskasvillisuus variksenmarjaa, mustikkaa, puolukkaa ja poronjäkälää.

Pyyntikuoppa sijaitsee aivan Ullatievan juurella, kohdassa, jossa tasanne alkaa. Aivan länsipuolella on suo. Kuoppa on muodoltaan soikea ja se on osittain peittynyt.

Kuopan koko: 3,8x2,4x0,2 m

KOhteet

pyyntikuopat

TUTKIMUSHISTORIA

-tutkimukset:-

-löydöt: -

INVENTOINTI

Tarkastuspäivä: 16.8.2001

Havaintomahdollisuus: hyvät

Löydöt: -

Valokuvat: MV 120721 DIA 46113

Kartat: peruskarttaote s. 215, yleiskarttaluonnos s. 286

047 01 0327 Periläjärvi N1

Mjytyyppi: työpaikat
 Tyypin rakenne: pyyntikuopat
 Ajoitus: esihistoriallinen
 Rauhoitusluokka: 2
 Lukumäärä: 3

SIJAINTI

Alue: Periläjärvi
 Top. kartta: 2813 11 Tuolpajärvi
 Koordinaatit: X: 7590430 Y: 2491362 Z: n. 288 m mpy (kuoppa 1)
 X: 7590396 Y: 2491385 Z: n. 290 m mpy (kuoppa 3)
 Etäisyystieto: kirkosta linnuntietä n. 6,4 km itäkoilliseen Periläjärven pohjoisrannan ja Periläkankaalla olevan järven välisellä kannaksella.
 Laajuus: n. 50 m

PERUSTIEDOT

Alue muodostuu kahden järven väliin jäävästä matalasta kannaksesta, jossa on vielä alavampi kohta. Tässä kohdassa kannas on sekä kapeimmillaan että matalimmillaan. Muutoin kannas on tasaista soraista hiekkaa. Puusto on mäntyä ja tunturikoivua, aluskasvillisuus variksenmarjaa, puolukkaa, poronjäkälää ja sammalta.

Pyyntikuopat muodostavat kolmen kuopan jonon. Niiden muoto on soikea ja ne ovat hieman viistosti jonon kulkusuuntaan nähden. Kuopan 2 valli on vahingoittunut tien rakentamisen yhteydessä ja kuoppa 3 oli osittain peitetty.

Kuoppien koot: 1: 3,1x2,6x0,6 m 2: 2,9x2,2x0,5 m 3: 3,3x2,8x0,2 m

KOhteet

pyyntikuopat

TUTKIMUSHISTORIA

-tutkimukset:-

-löydöt: -

INVENTOINTI

Tarkastuspäivä: 14.8.2001

Havaintomahdollisuus: hyvät

Löydöt: -

Valokuvat: MV 120695 DIA 46087

Kartat: peruskarttaote s. 216, yleiskarttaluonnos s. 287

047 01 0328 Periläjärvi N2

Mjtyyppi: asuinpaikat
 Tyypin rakenne:
 Ajoitus: kivikautinen
 Rauhoitusluokka: 2
 Lukumäärä: 1

SIJAINTI

Alue: Periläjärvi
 Top. kartta: 2813 11 Tuolpajärvi
 Koordinaatit: X: 7590621 Y: 2492159 Z: n. 286-287 m mpy

Etäisyystieto: kirkosta linnuntietä n. 7,2 km itäkoilliseen Periläjärven pohjoisrannalla, lähellä sen itäpäätä (n. 0,7 km).

Laajuus: 80x40 m

PERUSTIEDOT

Alue on varsin tasaista hiekkamaastoa, jossa korkeuseroja on vain rannan tuntumassa. Siellä on havaittavissa muinaisrantamuodostuma. Maasto nousee muutaman metrin järven pintaa ylemmäs vapaa-ajan rakennuksen kohdalla. Puusto on mäntyä ja tunturikoivua, aluskasvillisuus puolukkaa, variksenmarjaa, sammalta ja poronjäkälää.

Kivikautiseen asuinpaikkaan viittaavat löydöt havaittiin sortuneessa rantatörmässä (kvartsia ja tulen rapauttamia kiviä, löytö 1) ja vapaa-ajan rakennuksen koillispuolella olevalla kuluneella tiellä (kvartsia, löytö 2). Rannan tuntumaan tehtiin koekuoppia, mutta niissä ei havaittu mitään merkkiä muinaisjäänöksestä. N. 60 m länteen aivan rannan tuntumaan tehdyssä koekuopassa oli punaiseksi värjäytynyttä hiekkaa.

KOhteet

asuinpaikat

TUTKIMUSHISTORIA

-tutkimukset:-

-löydöt: -

INVENTOINTI

Tarkastuspäivä: 14.8.2001

Havaintomahdollisuus: hyvät, mutta maan pinta oli vain osittain auki, minkä vuoksi havainnot jouduttiin tekemään myös koekuopista

Löydöt: KM 32757:1-2, kvartsia

Valokuvat: MV - DIA -

Kartat: peruskarttaote s. 217, yleiskarttaluonnos s. 288

047 01 0329 Periläjärvi N3

Mjytyyppi: asuinpaikat
 Tyypin rakenne:
 Ajoitus: kivikautinen/varhaismetallikautinen
 Rauhoitusluokka: 2
 Lukumäärä: 1

SIJAINTI

Alue: Periläjärvi
 Top. kartta: 2813 11 Tuolpajärvi
 Koordinaatit: X: 7590674 Y: 2492340 Z: n. 286 m mpy
 Etäisyystieto: kirkosta linnuntietä n. 7,5 km itäkoilliseen Periläjärven rannassa, lähellä sen itäpäättä (n. 400 m).
 Laajuus: n. 10x70 m

PERUSTIEDOT

Alue sijaitsee kahden niemenkärjen välisellä alueella, jossa rantavalli on selkeästi näkyvissä. Takana oleva maasto on varsin tasaista ja nousee vain pari metriä järven pinnan yläpuolelle. Alueen länsiosassa on nähtävissä muinaisrantamuodostuma. Maaperä on hiekkaa, puusto mäntyä ja tunturikoivua, aluskasvillisuus variksenmarjaa, puolukkaa ja sammalta.

Asuinpaikkaan viittaavat merkit havaittiin rantavallin päällä. Siitä löydettiin jaspisiskoksia, punaiseksi värjäytynyttä hiekkaa ja tulen rapauttamia kiviä. Löytöpaikasta n. 10 m ja n. 60 m länteen tehdyissä koekuopissa havaittiin punaiseksi värjäytynyttä hiekkaa. Alueen länsipäässä, aivan muinaisrantamuodostuman päällä on kuoppa, joka saattaa olla pyyntikuoppa.

KOhteet

asuinpaikat

TUTKIMUSHISTORIA

-tutkimukset:-

-löydöt: -

INVENTOINTI

Tarkastuspäivä: 14.8.2001

Havaintomahdollisuus: hyvät, mutta maan pinta oli vain osittain auki, minkä vuoksi havainnot jouduttiin tekemään myös koekuopista

Löydöt: KM 32758:1, jaspista

Valokuvat: MV 120696 DIA 46088

Kartat: peruskarttaote s. 218, yleiskarttaluonnos s. 289

047 01 0330 Ullajärvi

Mjtyyppi: asuinpaikat
 Tyypin rakenne:
 Ajoitus: kivistä
 Rauhoitusluokka: 2
 Lukumäärä: 1

SIJAINTI

Alue: Periläjärvä
 Top. kartta: 2813 10 Pyhäkero
 Koordinaatit: X: 7589229 Y: 2491980 Z: n. 295 m mpy
 Etäisyystieto: kirkosta linnuntietä n. 6,9 km itään Ullajärven itärannalla.
 Laajuus: 10x30 m

PERUSTIEDOT

Alue sijaitsee Ullatievan eteläpuolella olevan Ullajärven itärannalla. Ullajärveen laskee idästä joki, jonka pohjoispuolelta laskee niemeke joelle. Joen ympärillä on suota. Niemeke pistää Ullatievasta etelään päin. Maaperä on soraista, puusto mäntyä, aluskasvillisuus variksenmarjaa ja poronjäkälää.

Asuinpaikkamerkit havaittiin niemekkeen korkeimmalla kohdalla, jossa polku ja muu ihmistoiminta (lipunnostajaiset) on kuluttanut maan pinnan rikki. Löydöt olivat kvartsi-iskoksia ja tulen rapauttamia kiviä. Löytöjä oli lähinnä korkeimman kohdan eteläosassa, mutta palaneita kiviä oli myös ylempänä. Koekuoppia ei alueelle tehty.

KOhteet

asuinpaikat

TUTKIMUSHISTORIA

-tutkimukset: M. Torvinen
 -löydöt:

INVENTOINTI

Tarkastuspäivä: 13.8.2001

Havaintomahdollisuus: hyvät
 Löydöt: KM 32759:1, kvartssia
 Valokuvat: MV 120699 DIA 46091
 Kartat: peruskarttaote s. 219, yleiskarttaluonnos s. 290

047 01 0331 Ullatieva S

Mjtyyppi: työpaikat
 Tyypin rakenne: pyyntikuopat
 Ajoitus: esihistoriallinen
 Rauhoitusluokka: 2
 Lukumäärä: 2

SIJAINTI

Alue: Periläjärvi
 Top. kartta: 2813 10 Pyhäkero
 Koordinaatit: X: 7589994 Y: 2493143 Z: n. 290 m mpy
 Etäisyystieto: kirkosta linnuntietä n. 8,1 km Ullatievan eteläpuolella ja Ullajärven itäpuolella, n. 1,5 km järvestä.
 Laajuus: n. 15 m

PERUSTIEDOT

Alue muodostuu Ullatievan ja Ullajärveen laskevan joen välisestä hiekkaisesta tasanteesta. Jokea ympäröi suo, jonka reunalla tasanteessa on matala harjanne. Tasanteen pohjoisreunalla maasto nousee korkeaksi ja jyrkkäreunaiseksi. Tasanteella on vanha oranssin värinen Enontekiön kunnan vesilaitoksen autonrämä.

Pyyntikuoppia on kaksi eroosion paljastamalla alueella. Ne ovat soikeita ja toinen on poikittain harjanteeseen nähden ja toinen on harjanteen suuntainen. Kuopat ovat matalan ja kapean harjanteen päällä.

Kuoppien koot: 1: 2,9x2,9x0,4 m
 2: 2,9x2,1x0,4 m

KOhteet

pyyntikuopat

TUTKIMUSHISTORIA

-tutkimukset: -
 -löydöt: -

INVENTOINTI

Tarkastuspäivä: 16.8.2001

Havaintomahdollisuus: hyvät

Löydöt: -

Valokuvat: MV 120722 DIA 46114

Kartat: peruskarttaote s. 220, yleiskarttaluonnos s. 291

047 01 0332 Ullatieva E2(1-3)

Mjytyyppi:	kivirakennelmat
Tyyppin rakenne:	latomukset (suorakaiteen muotoisia latomuksia)
Ajoitus:	rautakauden loppu-keskiaikainen
Rauhoitusluokka:	2
Lukumäärä:	13

SIJAINTI

Alue: Periläjärvi

Top. kartta: 2813 11 Tuolpajärvi

Koordinaatit: X: 7590758 Y: 2494493 Z: n. 289 m mpy (alue 1, latomus 1)

X: 7590758 Y: 2494429 Z: n. 289 m mpy (alue 1, latomus 5)

X: 7590748 Y: 2494569 Z: n. 289 m mpy (alue 2, latomus 1)

X: 7590734 Y: 2494550 Z: n. 289 m mpy (alue 2, latomus 4)

X: 7590660 Y: 2494457 Z: n. 289 m mpy (alue 3, latomus 1)

X: 7590649 Y: 2494473 Z: n. 289 m mpy (alue 3, latomus 4)

Etäisyystieto: kirkosta linnuntietä n. 9,6 km itäkoilliseen Ullatievan itäpuolella ja Ounasjoen eteläpuolella.

Laajuus: 170x150 m

PERUSTIEDOT

Alue muodostuu Ullatievan itäpuolella olevasta tasaisesta ja kivikkoisesta alueesta, joka sijaitsee Ounasjoen ja Ullajoen välisellä kannaksella. Molempien jokien ympärillä on suota. Puusto on mäntyä ja tunturikoivua, aluskasvillisuus variksenmarjaa, puolukkaa, kanervaa ja poronjäkälää.

Kivilatomuksia on kolmella alueella 4-5 latomuksen ryhmissä (alueet 1-3). Ryhmät poikkeavat toisistaan hieman latomusten muodon ja määrän suhteen. Alueen 1 latomukset sijaitsevat lähimpänä Ounasjokea, jokea ympäröivän suon reunaan on matkaa n. 30 m. Latomus 1 (itäisin) on muodoltaan poikkeuksellisesti pyöreä, mutta kuitenkin lähes saman kokoinen kuin suorakaiteen muotoisetkin. Latomus 5 (läntisin) on puolestaan miltei neliön muotoinen. Alueen 2 latomuksista latomus 4 oli osittain rikottu. Ne sijaitsevat hieman kauempana Ounasjoesta, matkaa sitä ympäröivän suon reunaan on 50-60 m. Alueen 3 latomukset poikkeavat edellisistä siinä, että kaksi niistä on soikeaa (1, 2), yksi pyöreä (4) ja yksi suorakaiteen muotoinen (3). Ne sijaitsevat lähellä etelässä olevaa suon reunaa. Maasto laskee hieman suota kohti. Suorakaiteen muotoisen latomuksen suunta poikkeaa normaalista: sen pitkä sivu on rivin suuntainen (kun tavallisesti se on poikittain).

Latomusten koko	suunta (400 ^{gon})	suuria kiviä (pohjoinen ja etelä)		muoto
Alue 1				
1: 1,25x1,35x0,5 m				pyöreä
2: 1,85x1,0x0,25 m	191	3	2-3 (rikottu)	suorak.
3: 2,0x1,3x0,2-0,35 m	186	3 (1 iso)	2 (1 iso)	suorak.
4: 1,5x1,0x0,2-0,3 m	182	2	2	suorak.
5: 1,2/1,5x1,0x0,1 m	191	3	2	neliö
Alue 2				
1: 1,9x0,8x0,1 m	147	2	1	suorak.
2: 1,5x0,9x0,1-0,2 m	141	1	3	suorak.
3: 1,2x0,7x0,1 m	132	1	1	suorak.
4: 1,6/1,8x1,3x0,15 m	144	4	2	suorak.
Alue 3				
1: 1,1x1,0x0,1 m				soikea
2: 1,1x0,85x0,1 m			rikottu	soikea
3: 1,1x0,7x0,05-0,1 m	322	2 (W)	3 (E)	suorak.
4: 0,9x0,9x0,1 m				pyöreä

KOhteet

latomukset (suorakaiteen muotoiset kivilatomukset)

TUTKIMUSHISTORIA

-tutkimukset: Pirjo Hamari 1997, tark.

-löydöt: -

INVENTOINTI

Tarkastuspäivä: 16.8.2001

Havaintomahdollisuus: hyvät

Löydöt: -

Valokuvat: MV 120715-7 DIA 46107-9

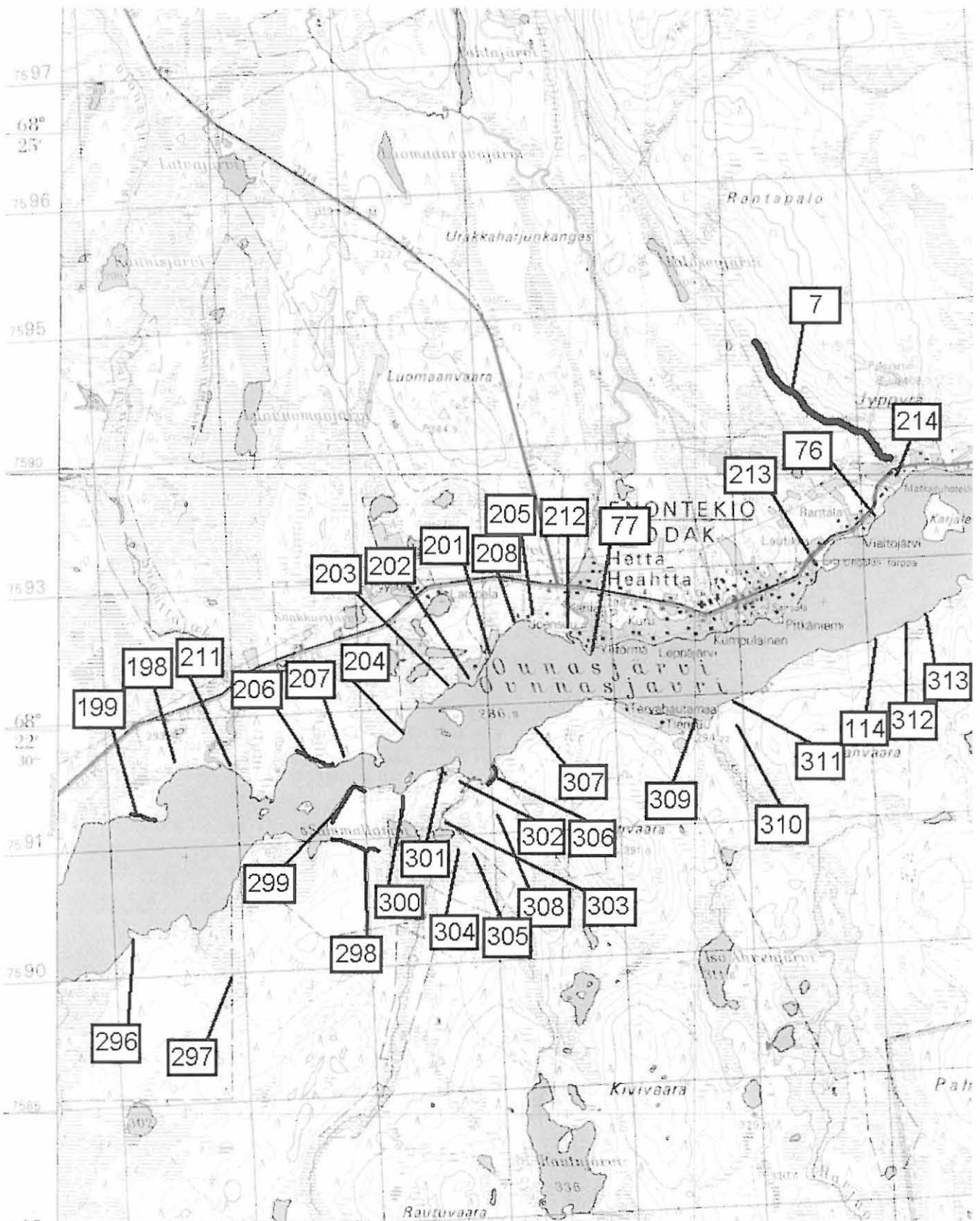
Kartat: peruskarttaote s. 221, yleiskarttaluonnos s. 227

HETTA, KAAVOITETTAVA ALUE



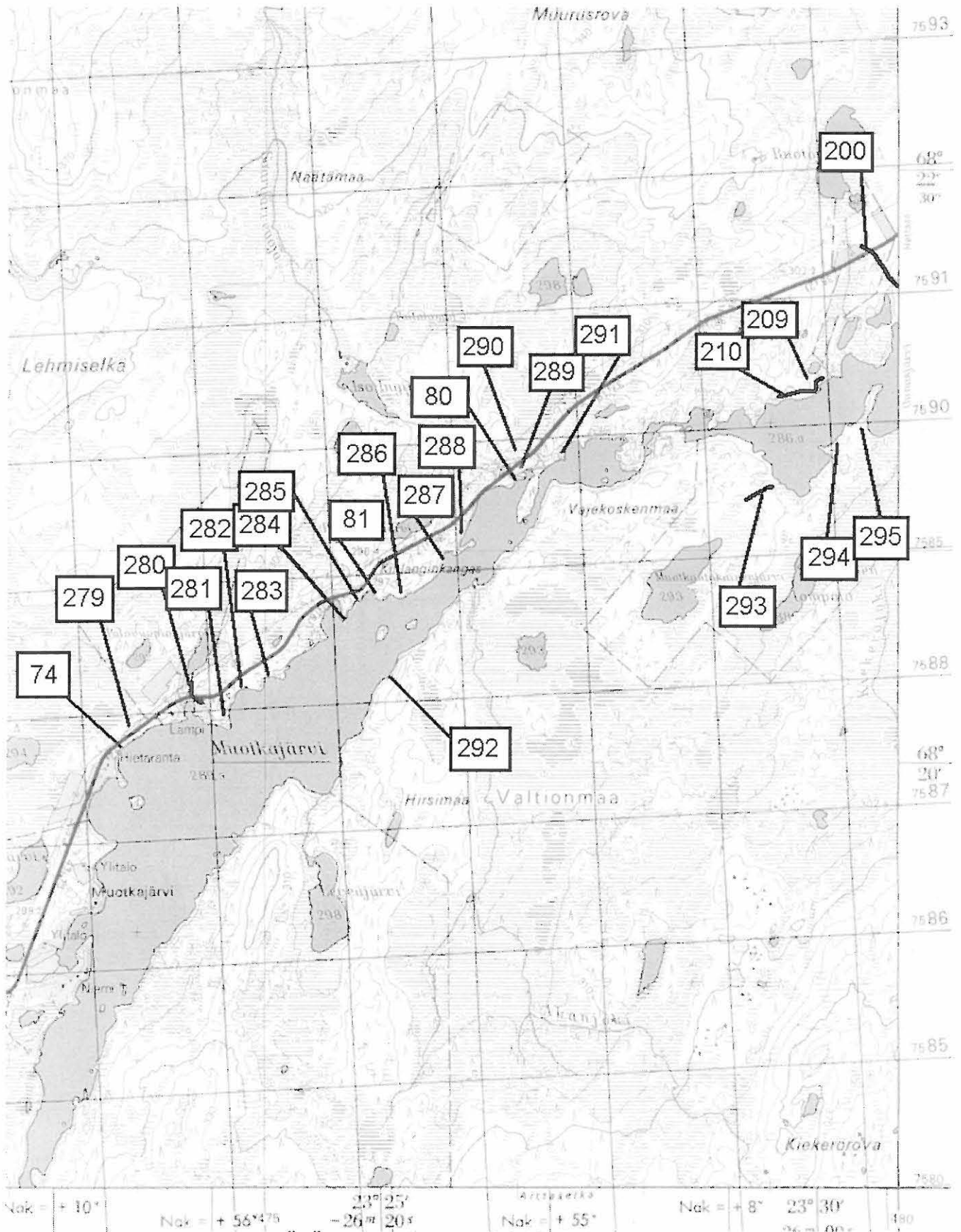
Ote Opas- ja virkistyskartasta 1:100 000, ENONTEKIÖ, Maanmittauslaitos 1999, Helsinki

Hetan ympäristön inventoinnin kohteet Ounasjärven alueella



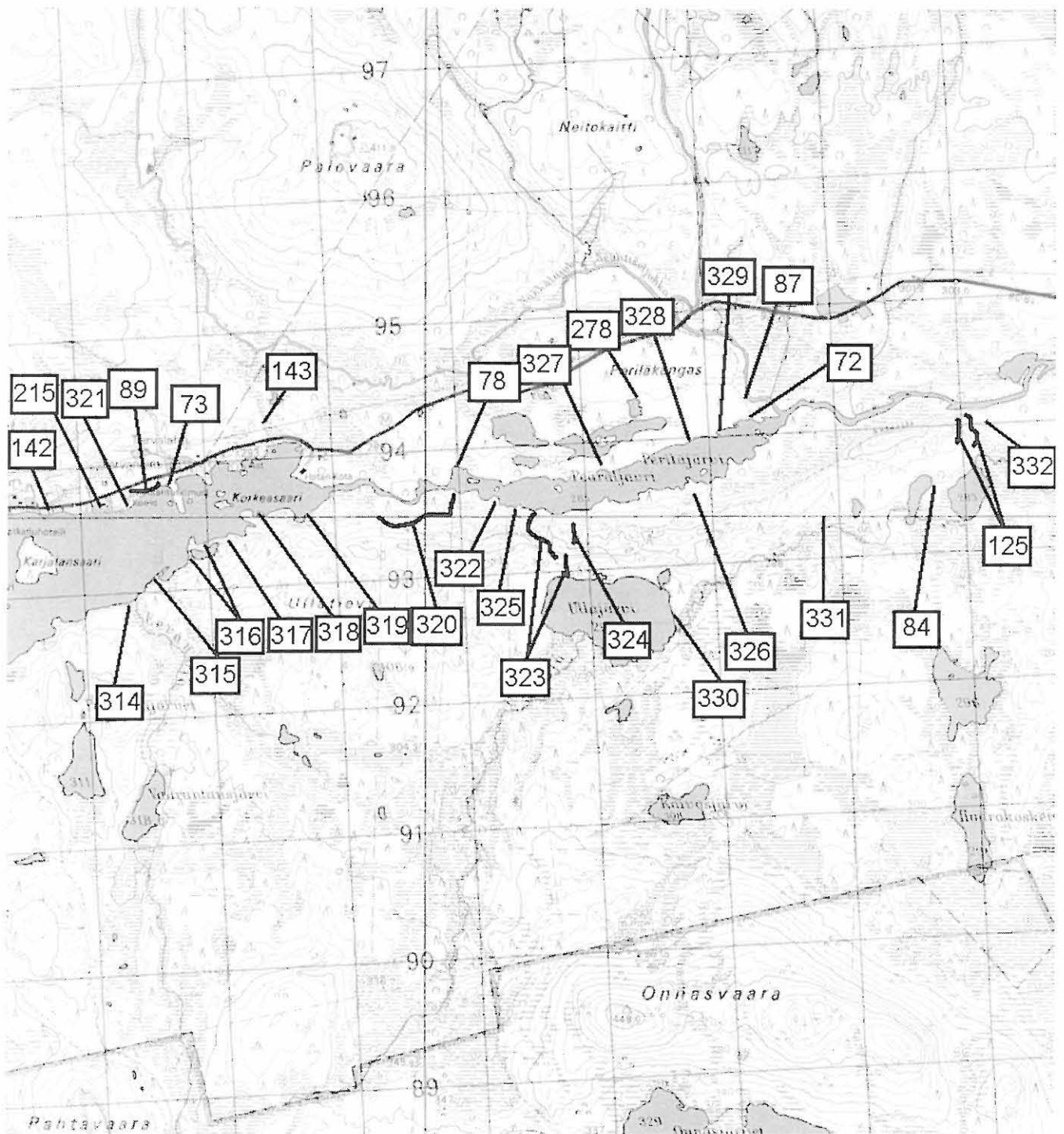
Ote top. kartasta 2813 2 ENONTEKIO, 1:50 000, Helsinki 1973

Hetan ympäristön inventoinnin kohteet Muotkajärven alueella ja Ounasjärven länsipäässä



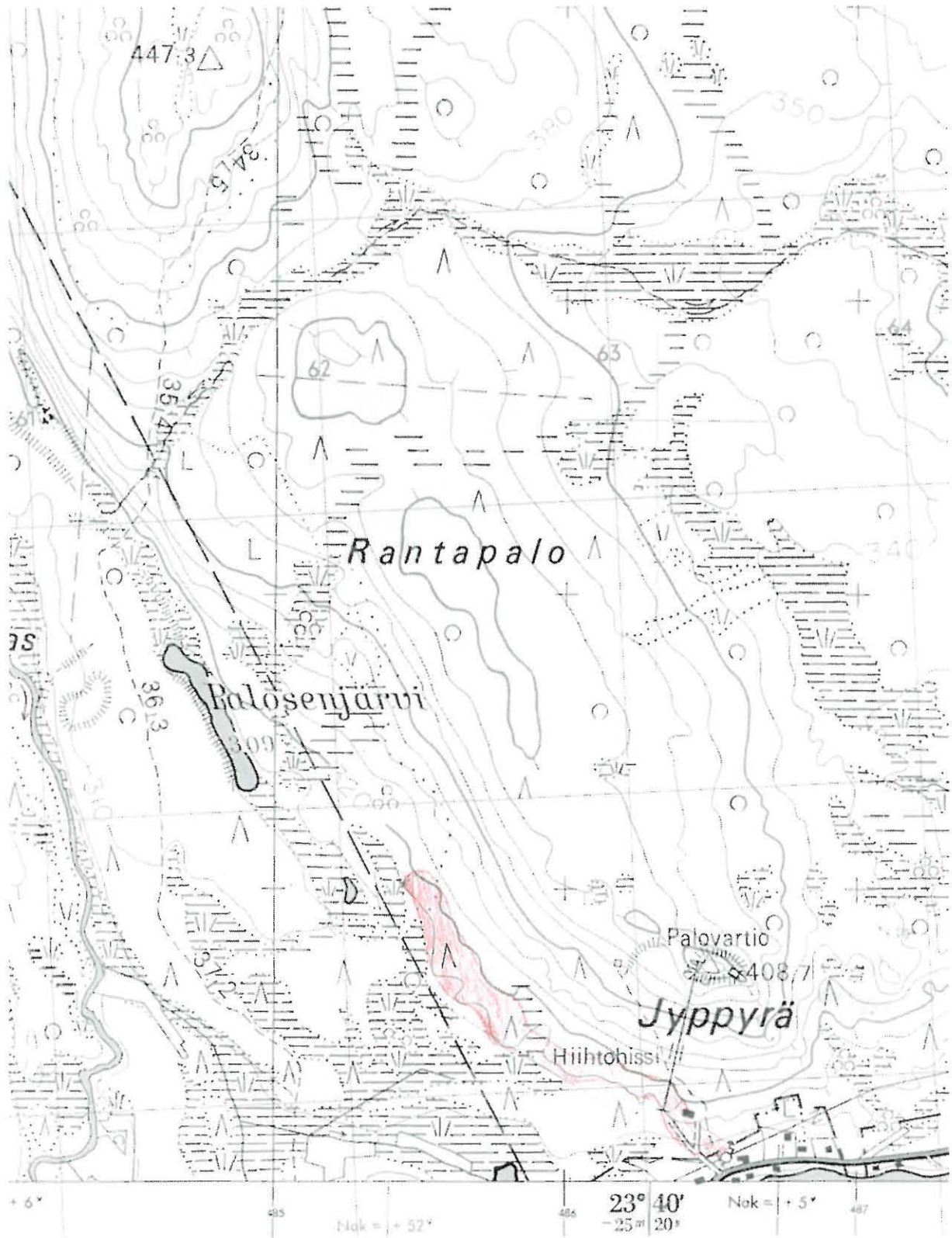
Ote top. kartasta 2813 1 LEPPÄJÄRVI, 1:50 000, Helsinki 1973

Hetan ympäristön inventoinnin kohteet Ounasjärven itäosassa ja Periläjärven alueella




Ote top. kartasta 2813 2 ENONTEKIÖ, 1:50 000, Helsinki 1973

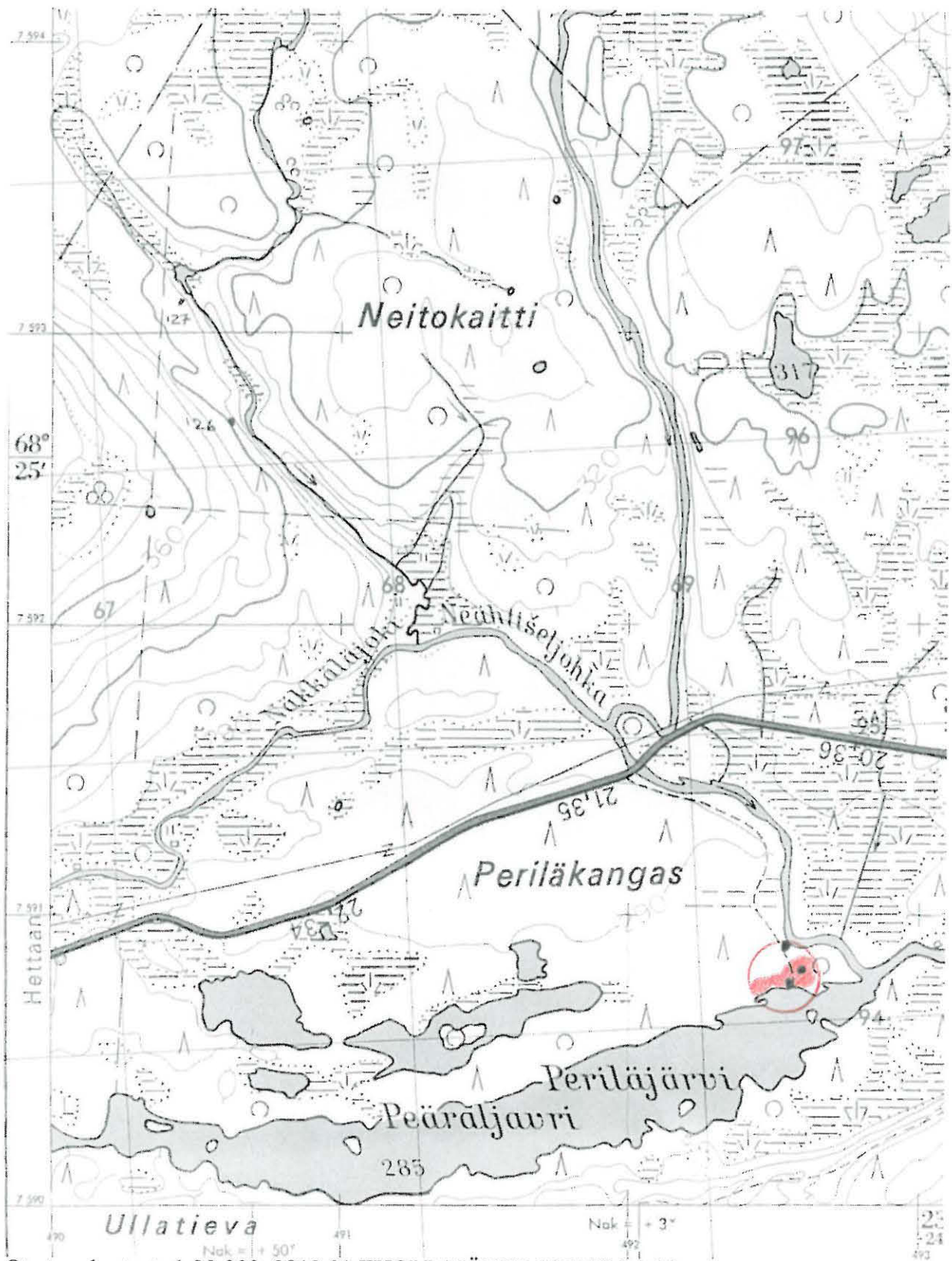
Enontekiö 7 Jyppyrä



Ote top. kartasta 1:20 000, 2813 08 JYPPYRÄ, 1969 Helsinki

 Kohde

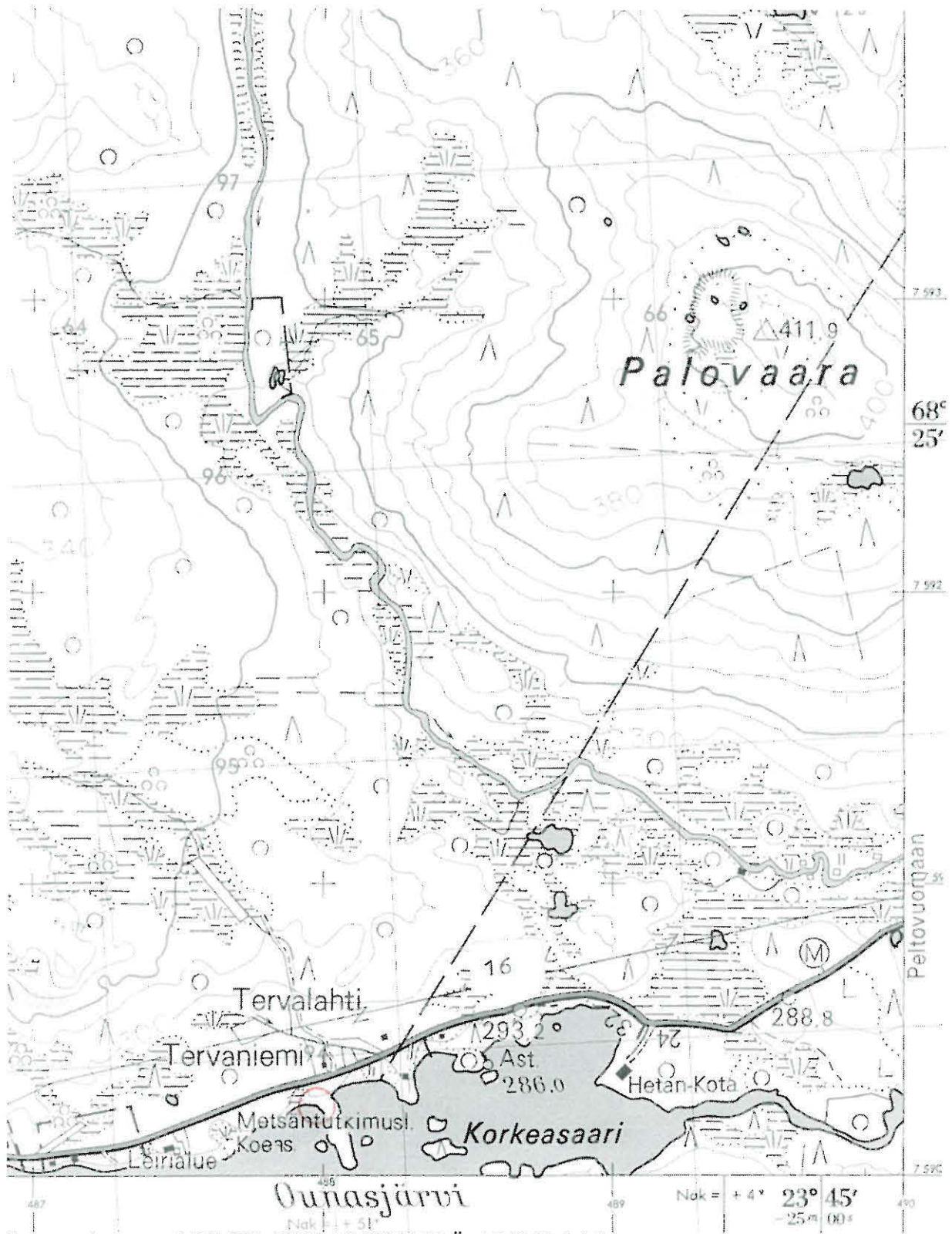
Enontekiö 72 Periläkangas



Ote top. kartasta 1:20 000, 2813 01 TUOLPAJÄRVI, 1970 Helsinki

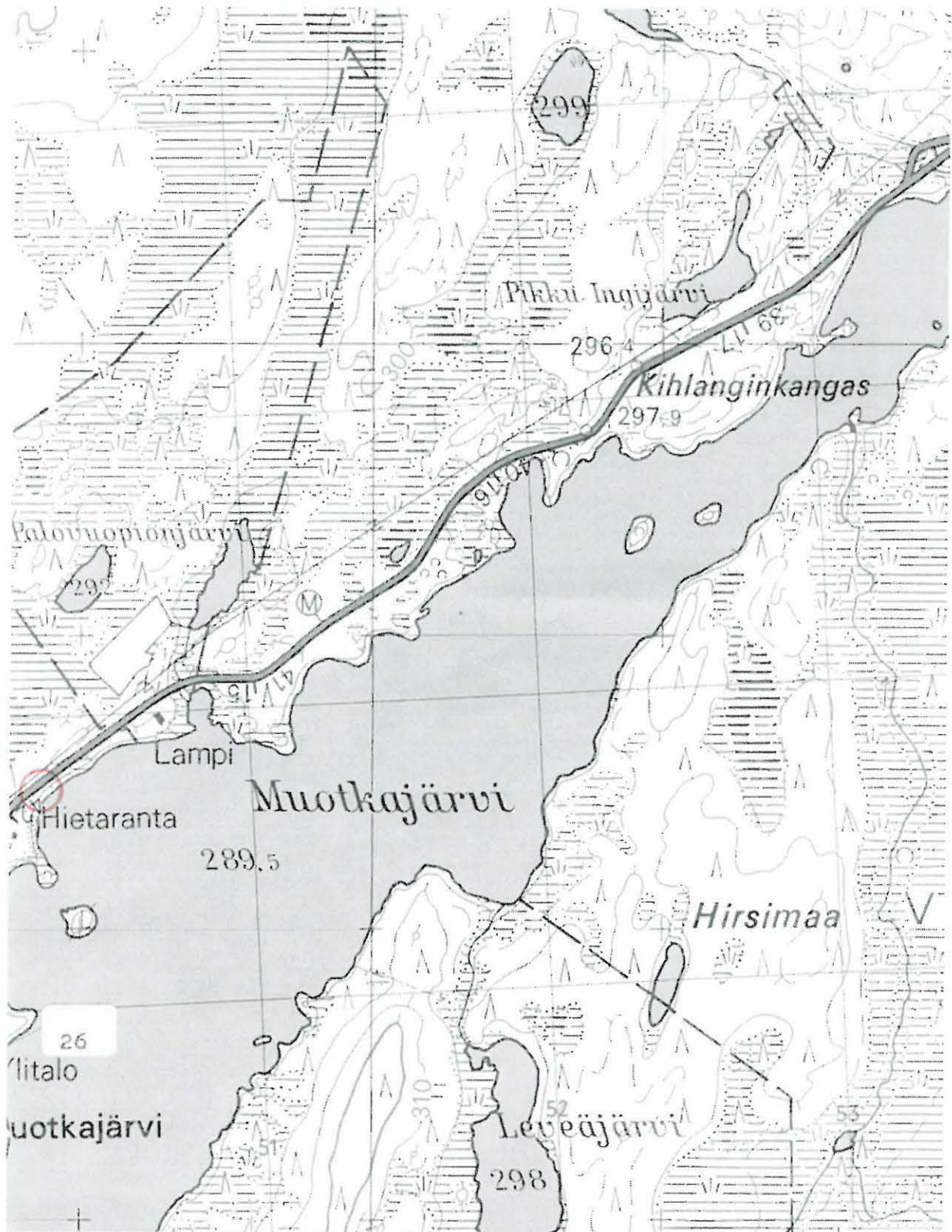
 Kohde

Enotekiö 73 Tervaniemi, Saamenmuseo




Kohde

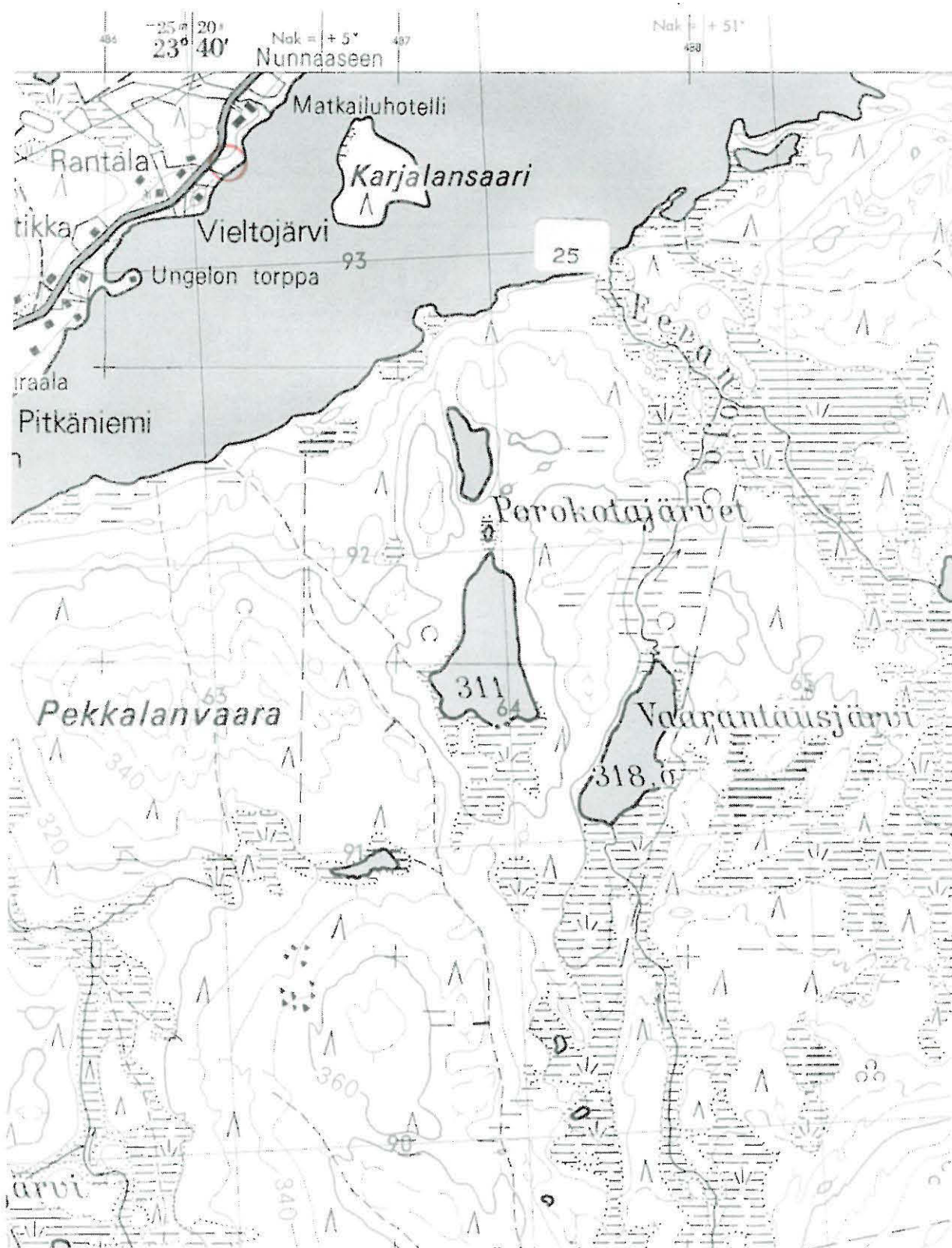
Enontekiö 74 Hietaranta 1



Ote top. kartasta 1:20 000, 2813 04 MUOTKAJARVI, 1969 Helsinki

 Kohde

Enontekiö 76 Proksinkenttä



Ote top. kartasta 1:20 000, 2813 07 ENONTEKIÖ, 1969 Helsinki

 Kohde

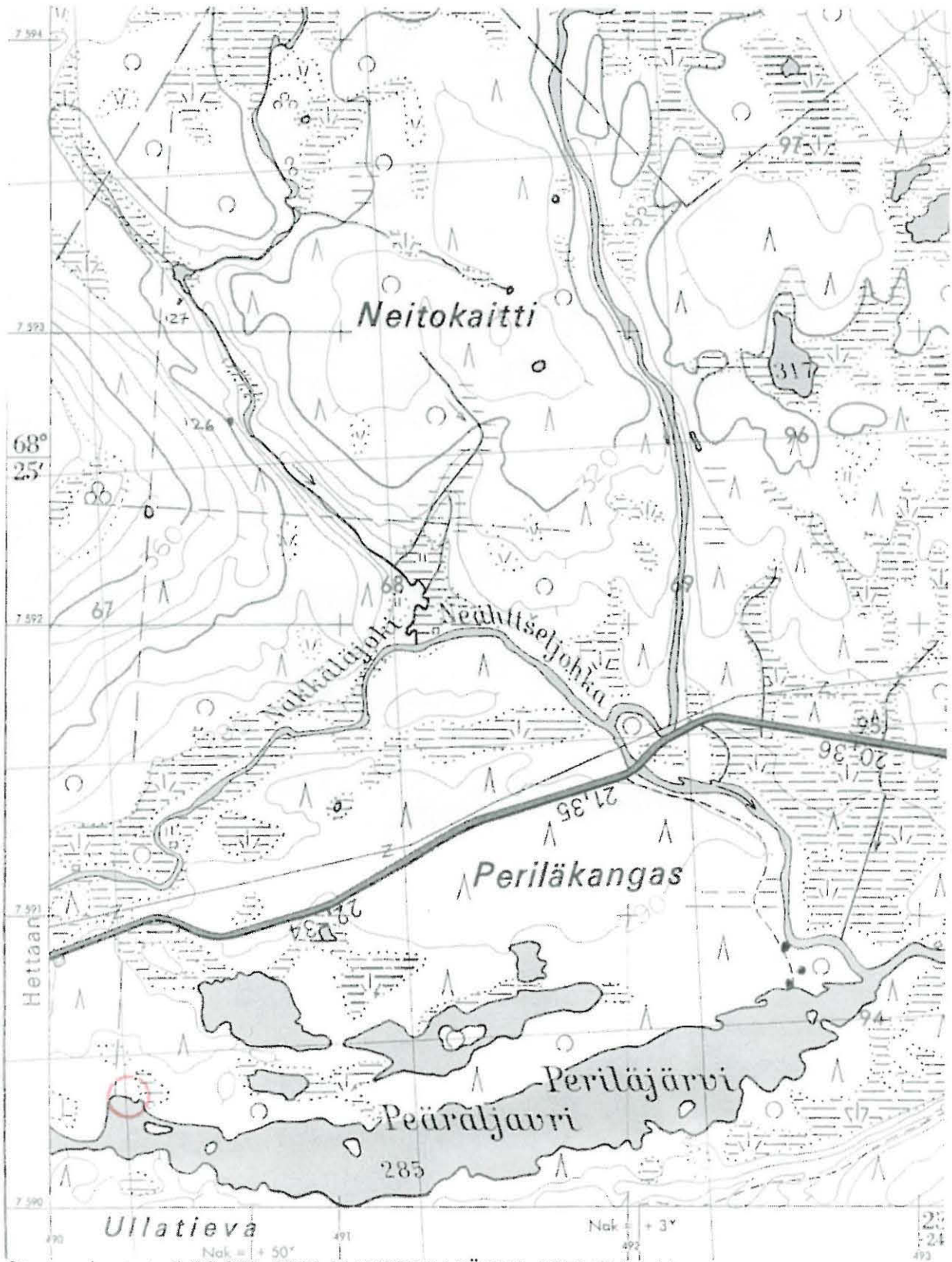
Enontekiö 77 Närpistönniemi



Ote top. kartasta 1:20 000, 2813 07 ENONTEKIÖ, 1969 Helsinki

○ Kohde

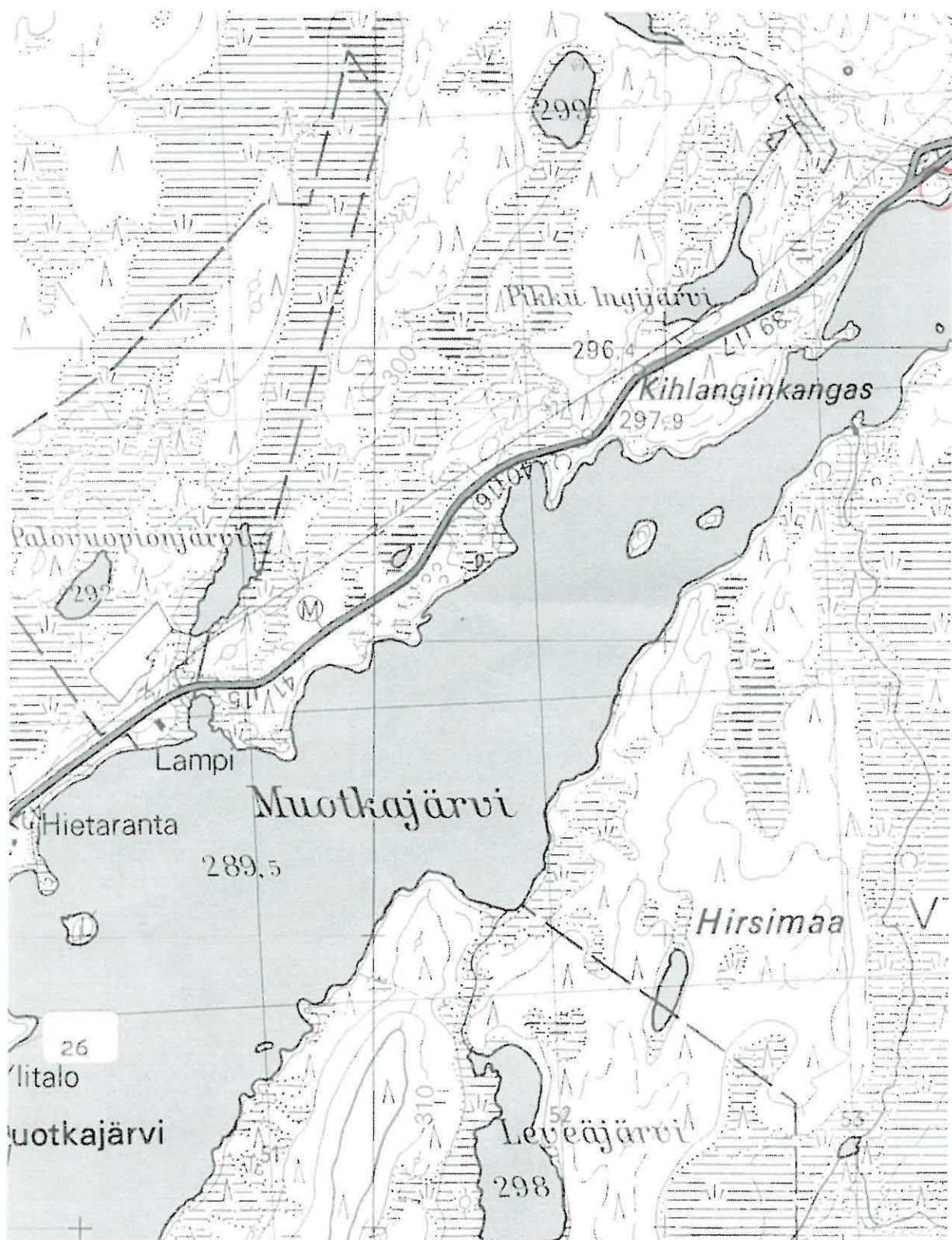
Enontekiö 78 Lauttamukka



Ote top. kartasta 1:20 000, 2813 01 TUOLPAJÄRVI, 1970 Helsinki

○ Kohde

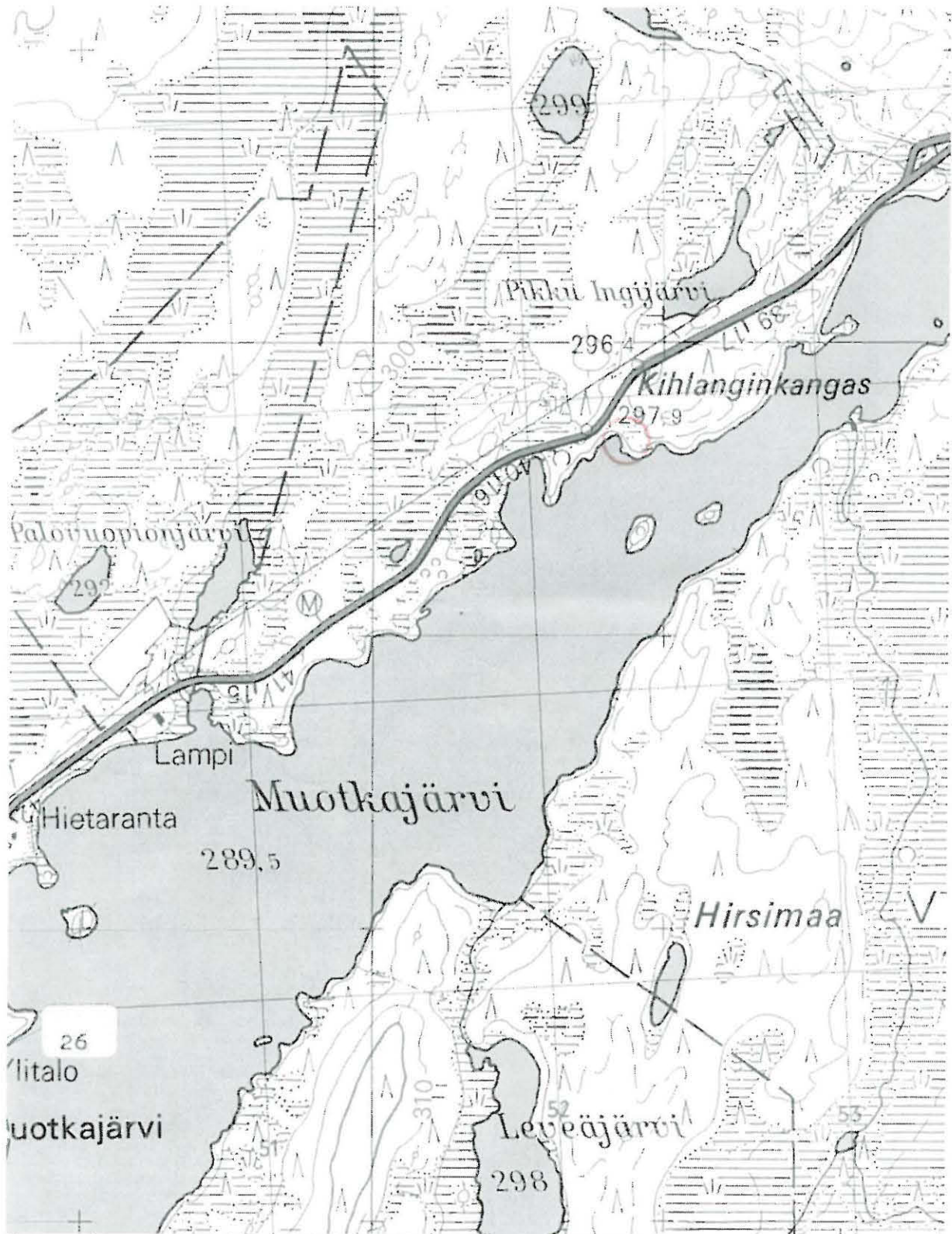
Enontekiö 80 Ingingjärvenojansuu 1



Ote top. kartasta 1:20 000, 2813 04 MUOTKAJÄRVI, 1969 Helsinki

○ Kohde

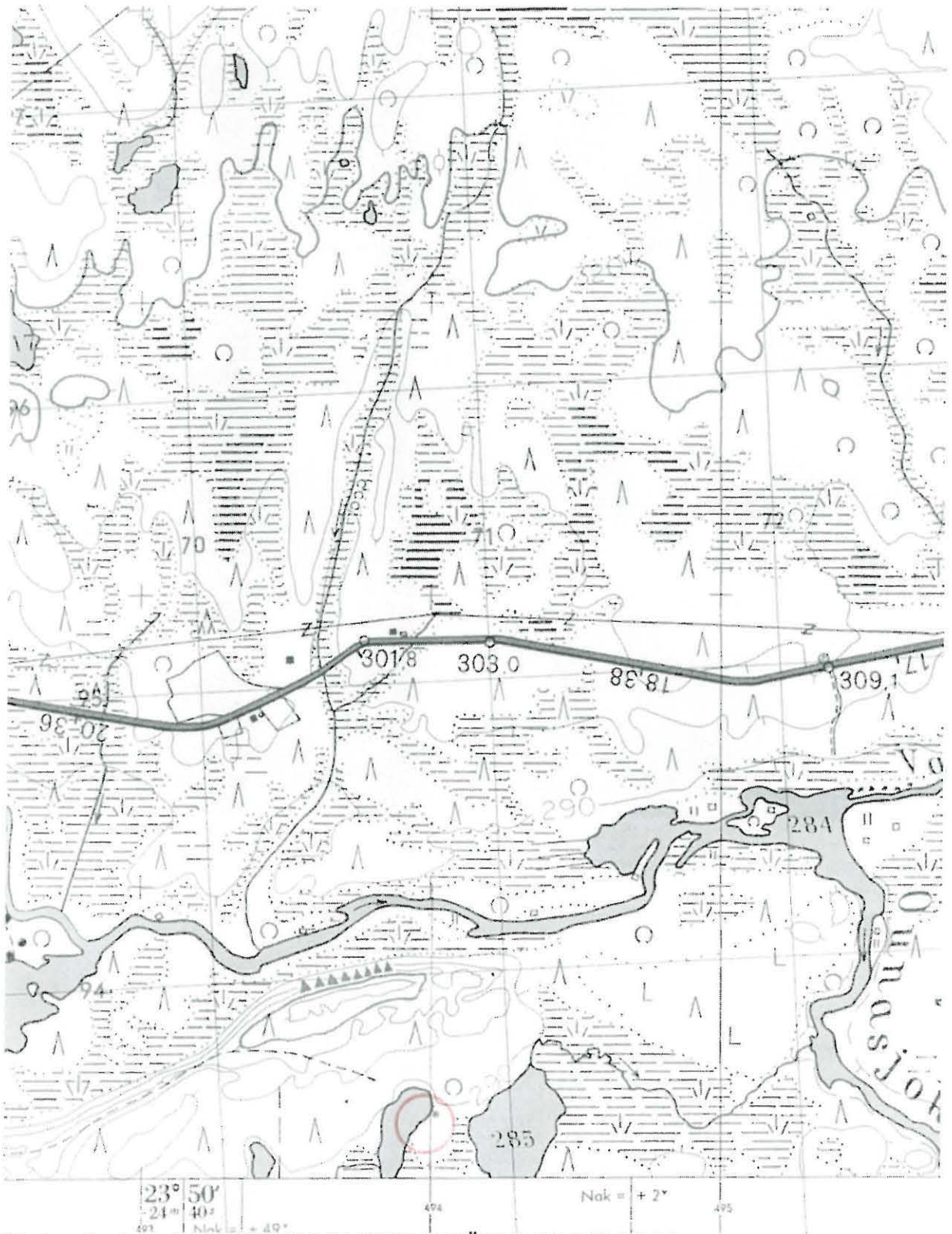
Enontekiö 81 Kihlanginkangas 1



Ote top. kartasta 1:20 000, 2813 04 MUOTKAJARVI, 1969 Helsinki

 Kohde

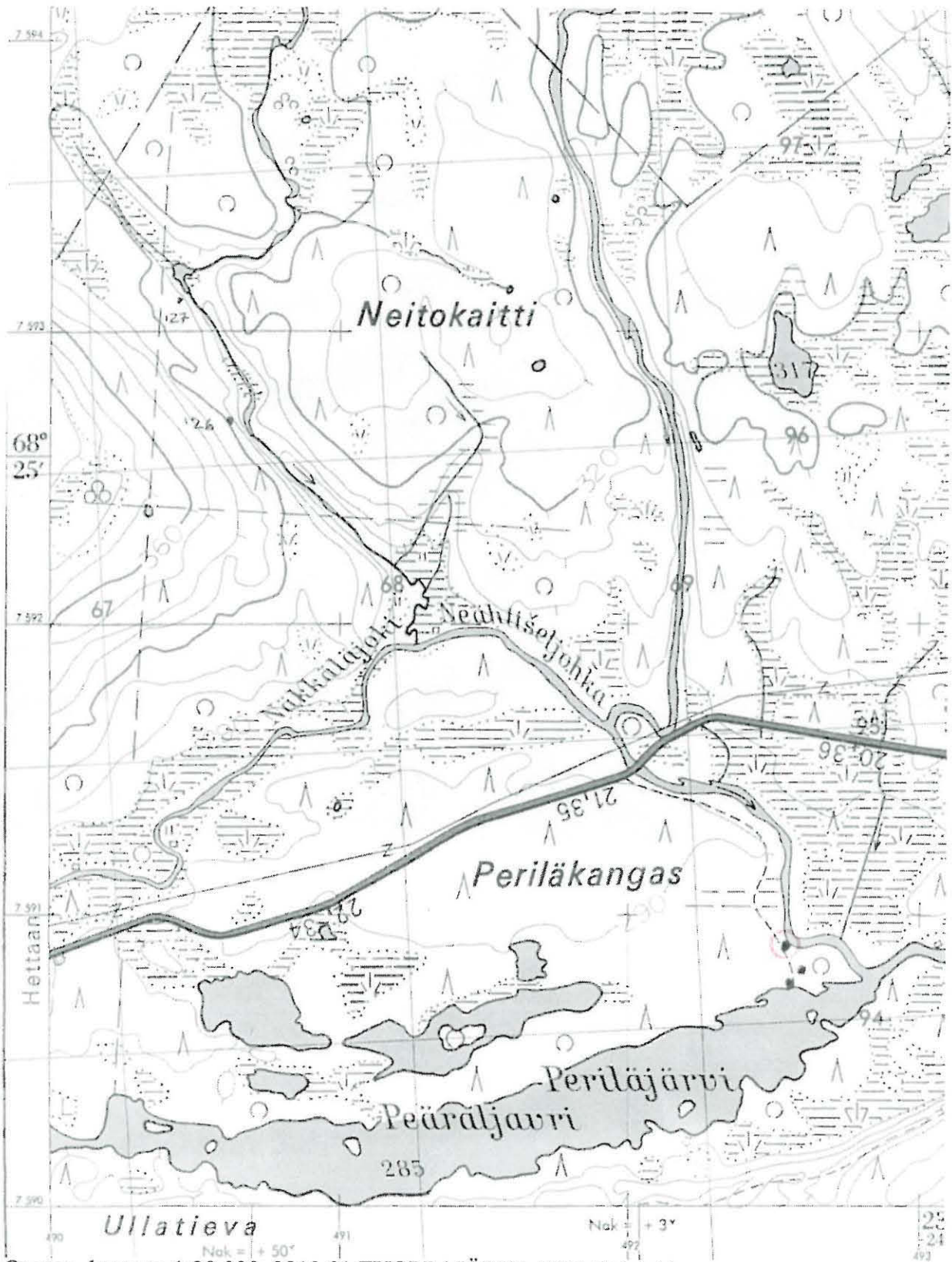
Enontekiö 84 Ullalompolo



Ote top. kartasta 1:20 000, 2813 01 TUOLPAJÄRVI, 1970 Helsinki

○ Kohde

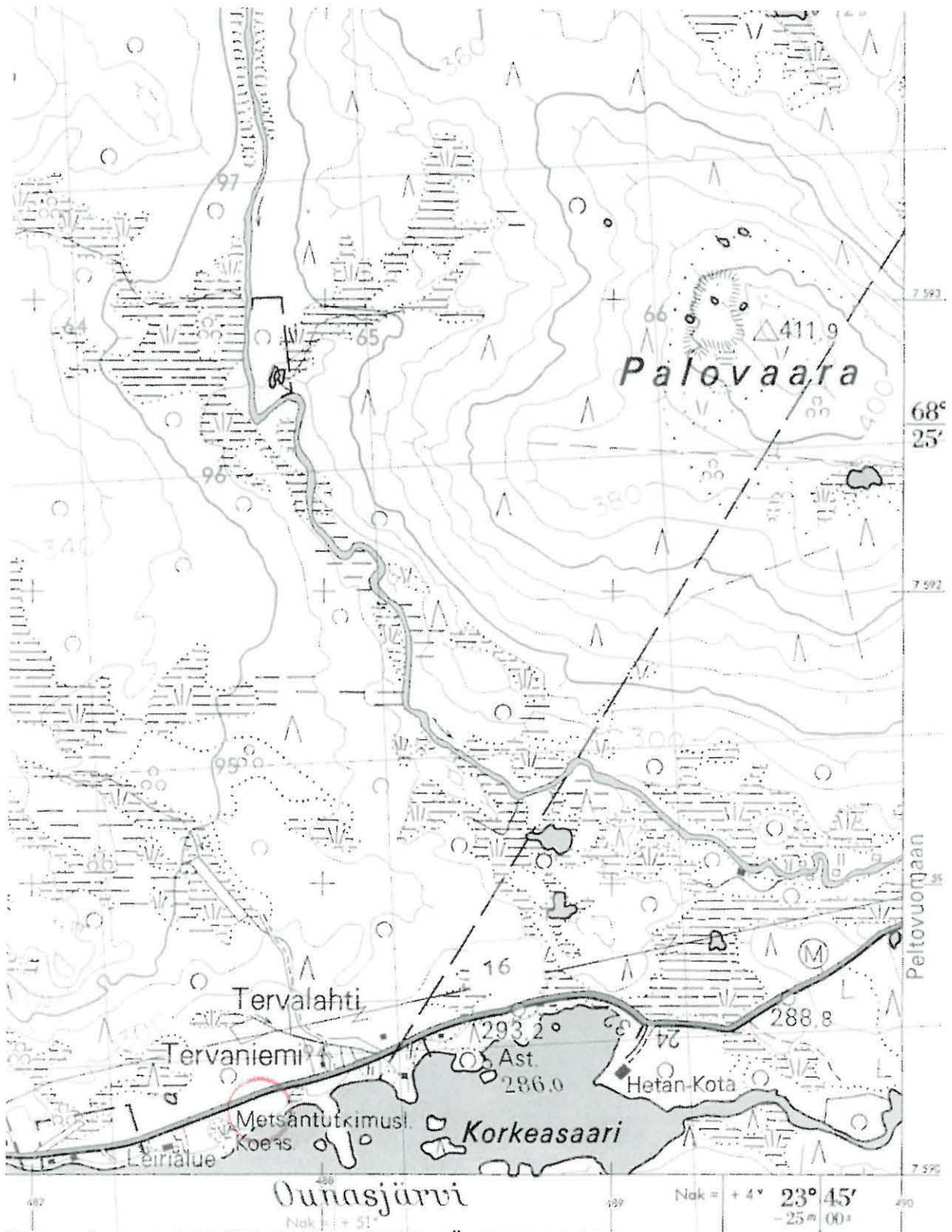
Enontekiö 87 Vaikkojoki



Ote top. kartasta 1:20 000, 2813 01 TUOLPAJÄRVI, 1970 Helsinki

 Kohde

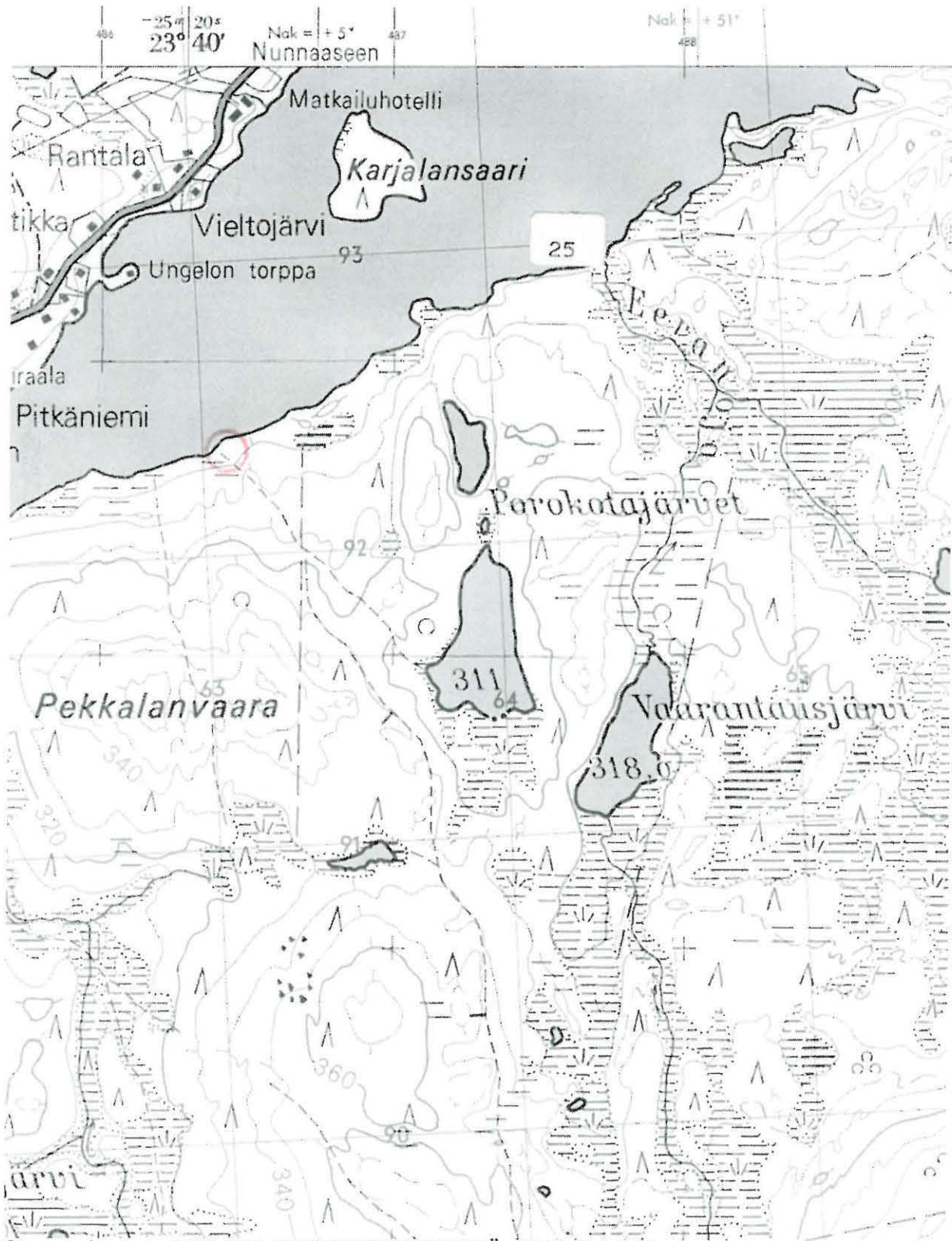
Enotekiö 89 Museotontti



Ote top. kartasta 1:20 000, 2813 08 JYPPYRÄ, 1969 Helsinki

○ Kohde

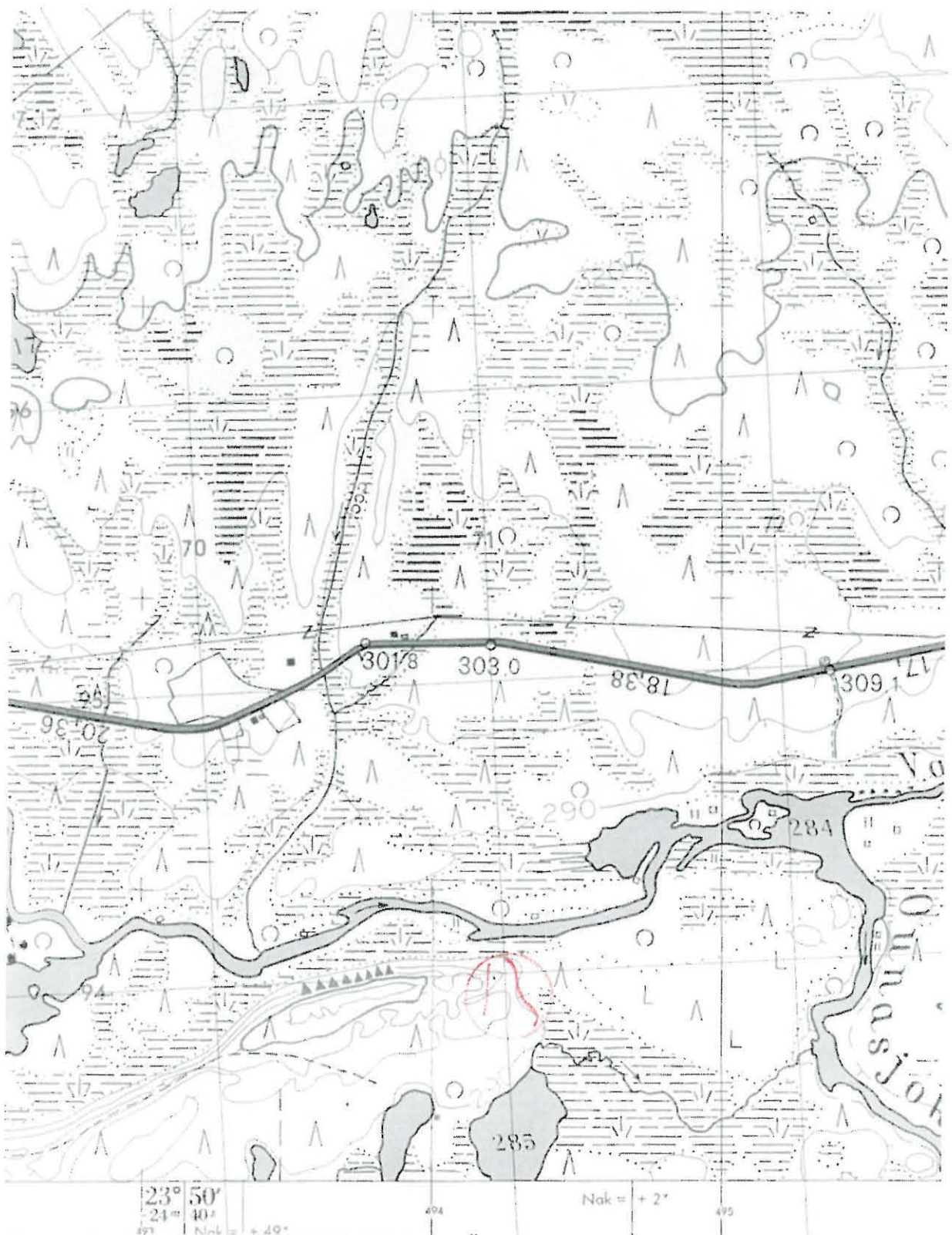
Enontekiö 114 Tunturipolku, Pekkalanvaara NE



Ote top. kartasta 1:20 000, 2813 07 ENONTEKIÖ, 1969 Helsinki

○ Kohde

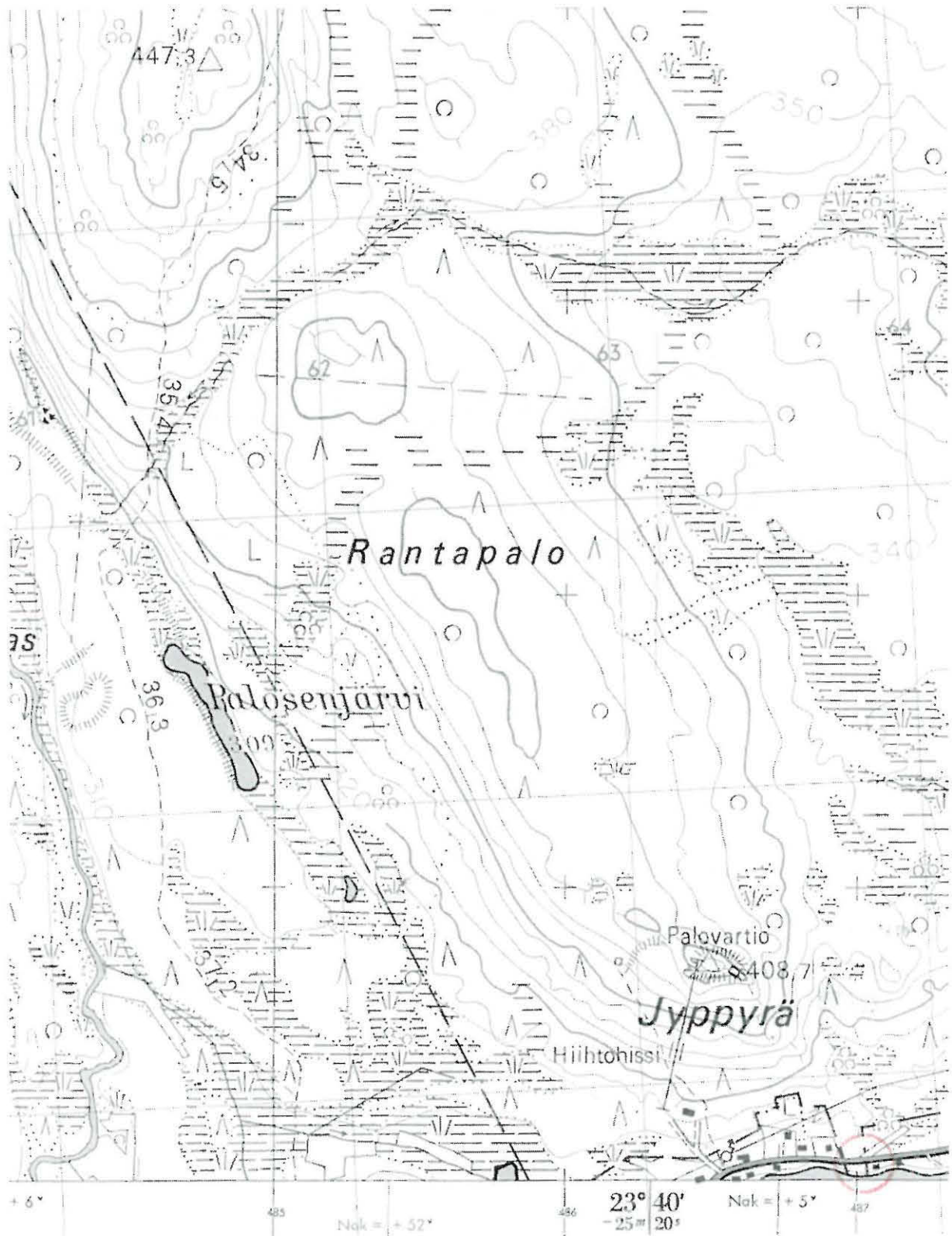
Enontekiö 125 Ullatieva E1



Ote top. kartasta 1:20 000, 2813 01 TUOLPAJÄRVI, 1970 Helsinki

○ Kohde

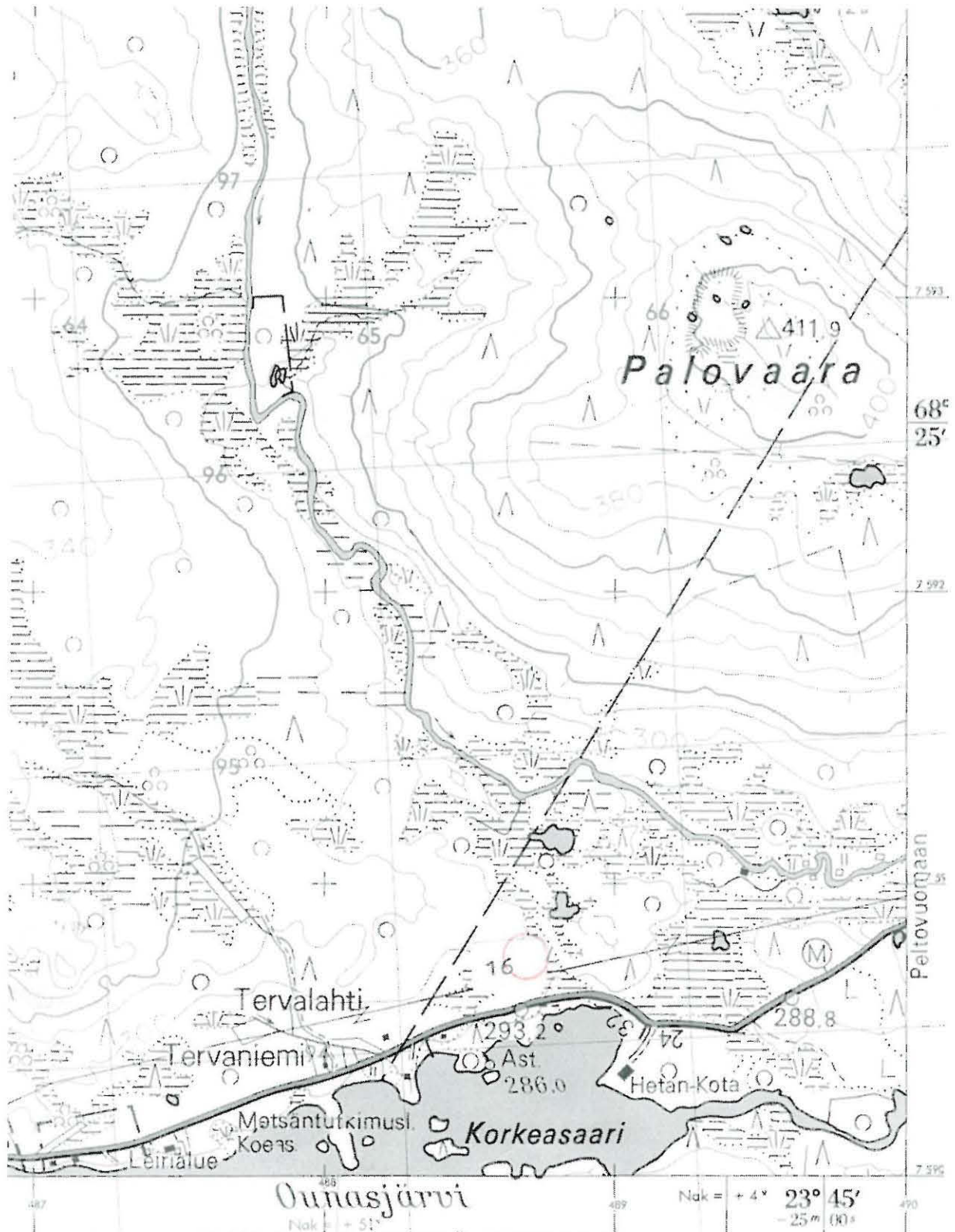
Enontekiö 142 Paavontalo




Ote top. kartasta 1:20 000, 2813 08 JYPPYRÄ, 1969 Helsinki

○ Kohde

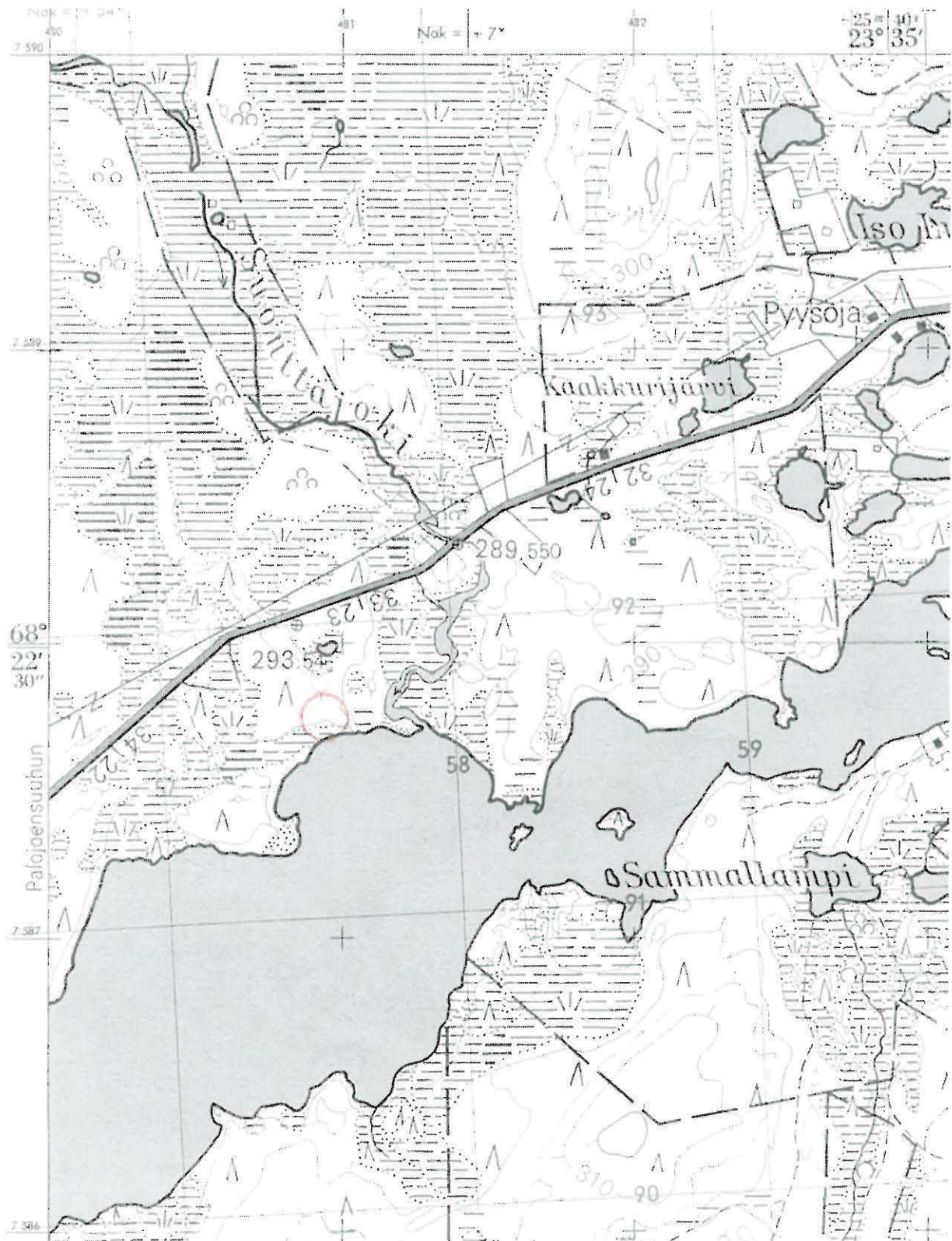
Enotekiö 143 Hetan kota NW



Ote top. kartasta 1:20 000, 2813 08 JYPPYRÄ, 1969 Helsinki

 Kohde

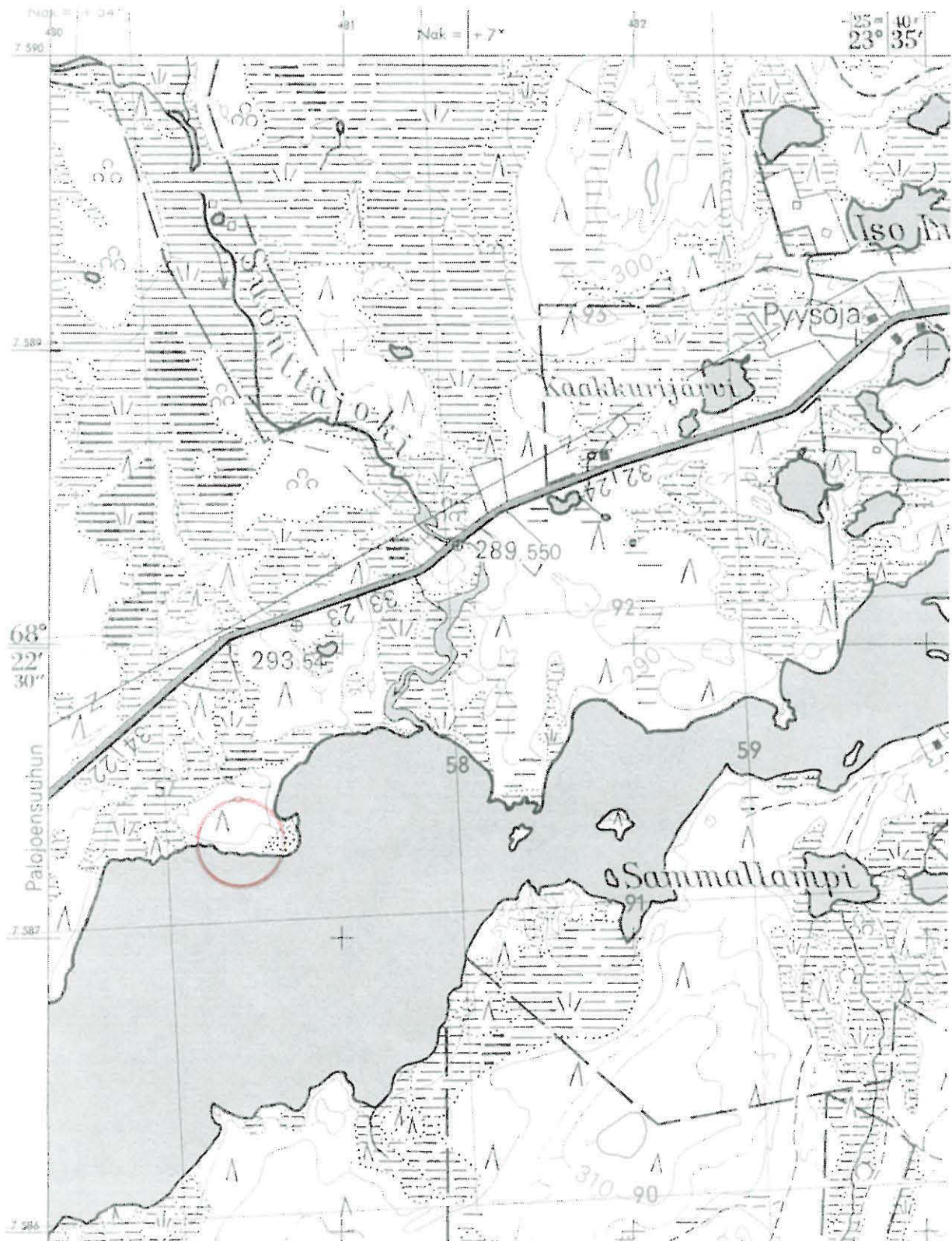
Enontekiö 198 Suonttajoki W1



Ote top. kartasta 1:20 000, 2813 07 ENONTEKIÖ, 1969 Helsinki

○ Kohde

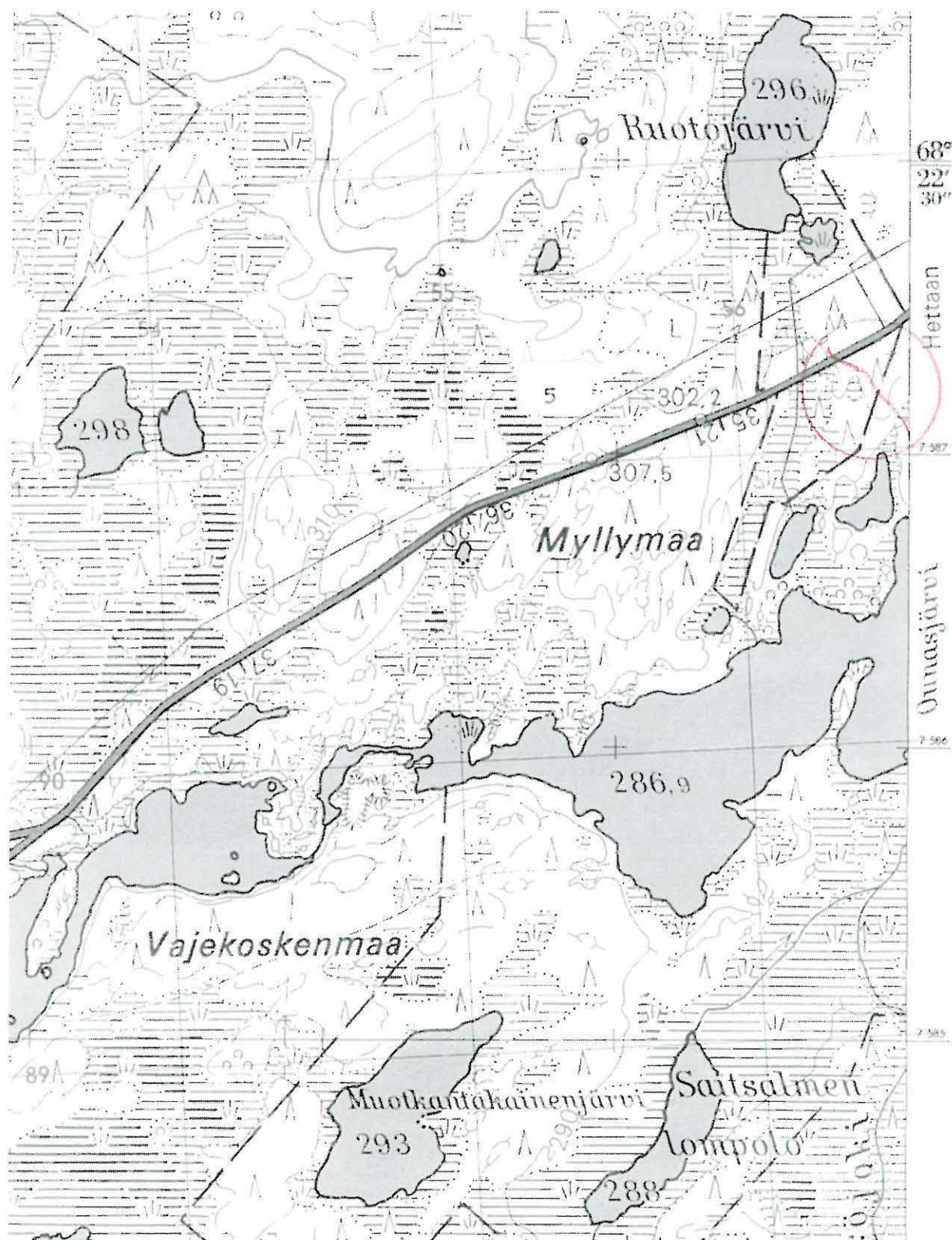
Enontekiö 199 Suonttajoki W2



Ote top. kartasta 1:20 000, 2813 07 ENONTEKIÖ, 1969 Helsinki

○ Kohde

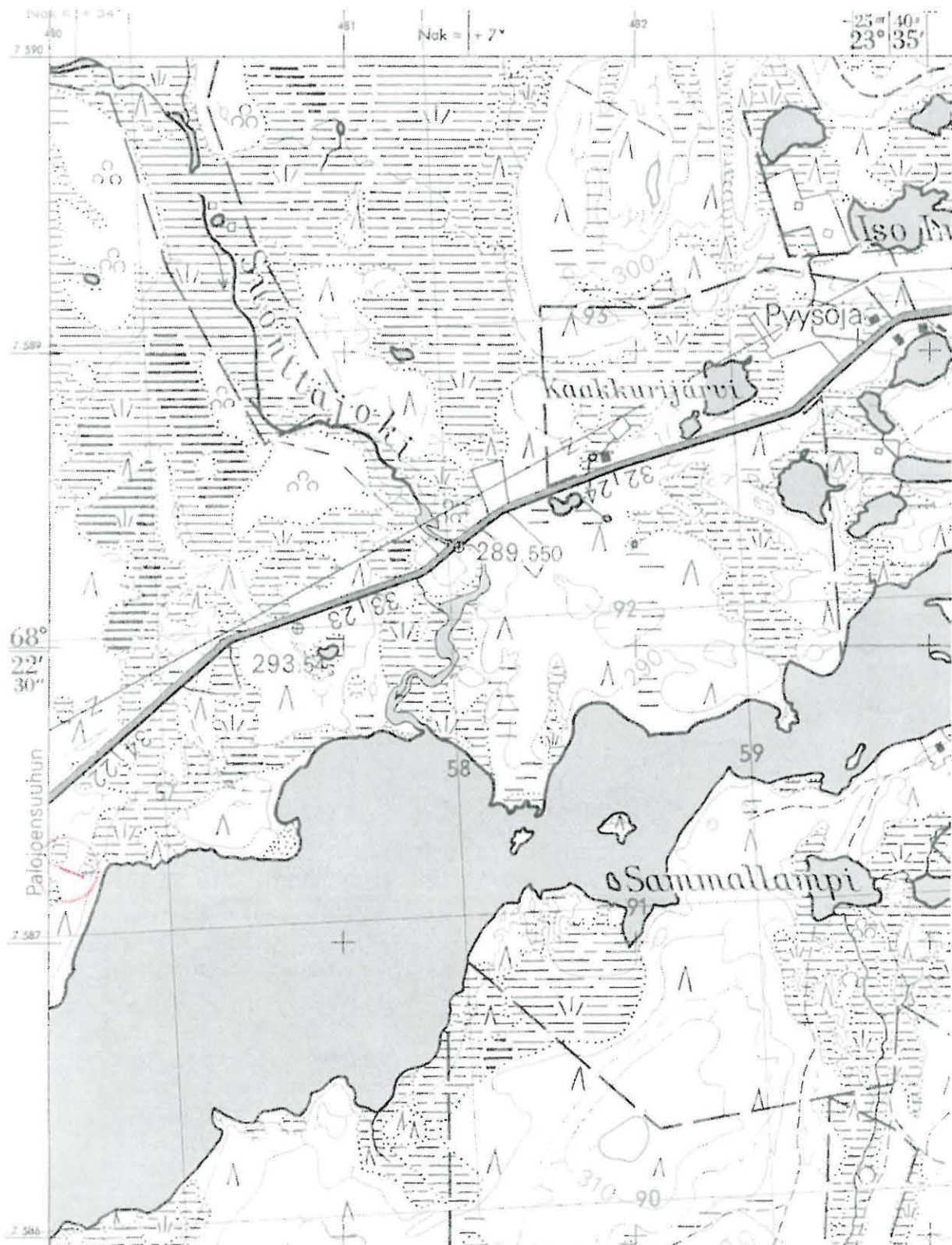
Enontekiö 200 Suonttajoki W3



Ote top. kartasta 1:20 000, 2813 04 MUOTKAJÄRVI, 1969 Helsinki

○ Kohde

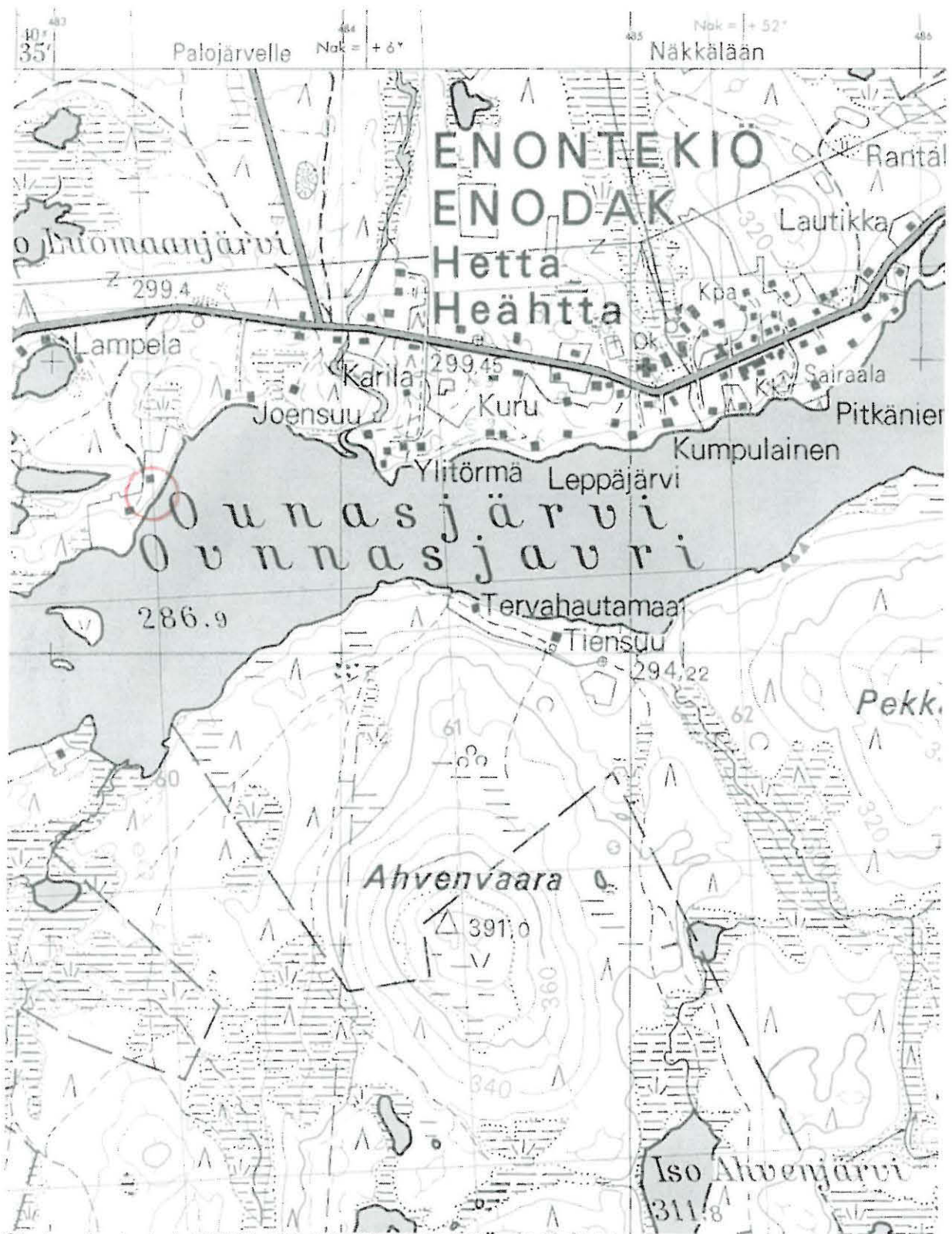
Enontekiö 200 Suontajoki W3



Ote top. kartasta 1:20 000, 2813 07 ENONTEKIÖ, 1969 Helsinki

 Kohde

Enontekiö 201 Majava



Ote top. kartasta 1:20 000, 2813 07 ENONTEKIÖ, 1969 Helsinki

○ Kohde

Enontekiö 202 Majava SW



Ote top. kartasta 1:20 000, 2813 07 ENONTEKIÖ, 1969 Helsinki

○ Kohde

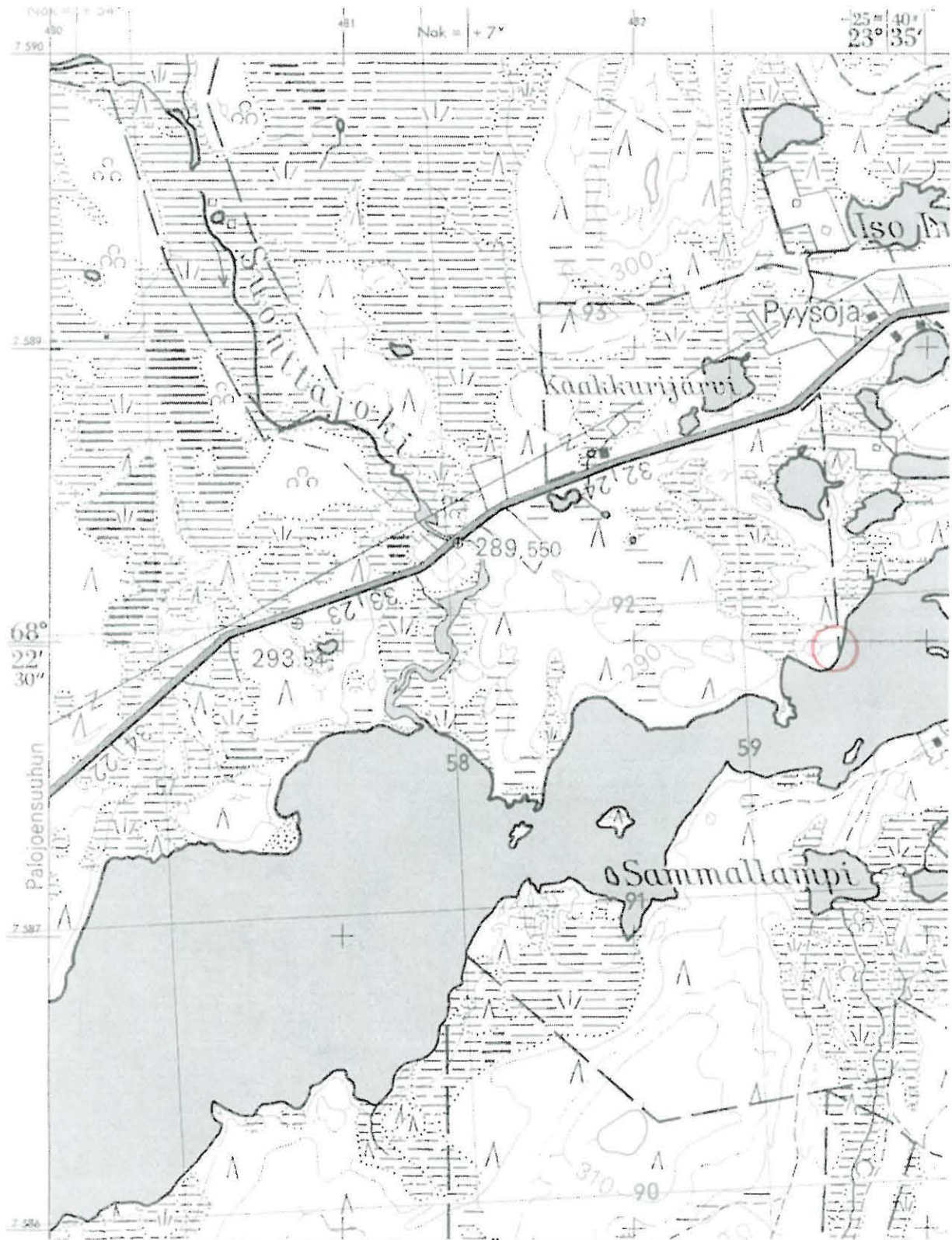
Enontekiö 203 Ounistieva



Ote top. kartasta 1:20 000, 2813 07 ENONTEKIÖ, 1969 Helsinki

○ Kohde

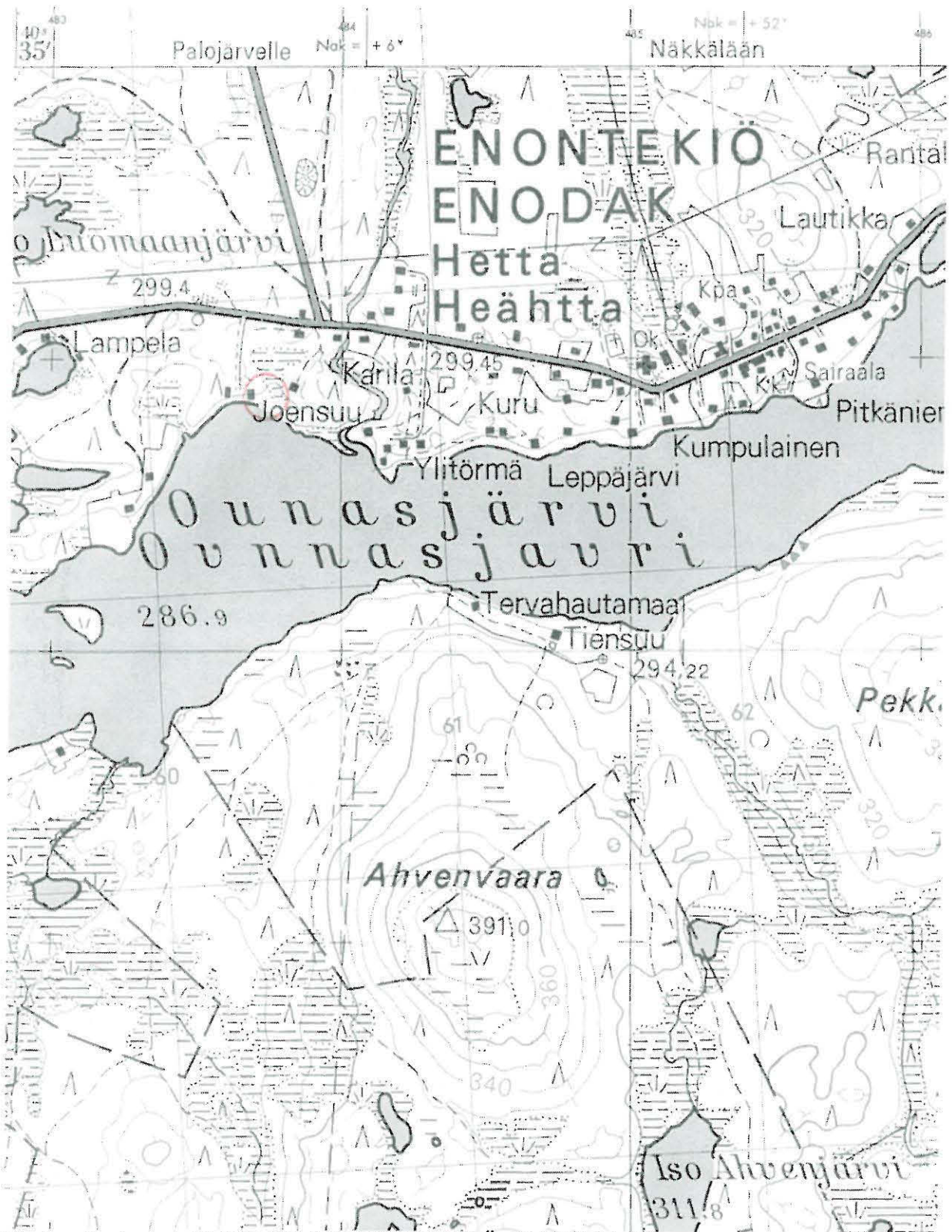
Enontekiö 204 Sahaniemi



Ote top. kartasta 1:20 000, 2813 07 ENONTEKIÖ, 1969 Helsinki

○ Kohde

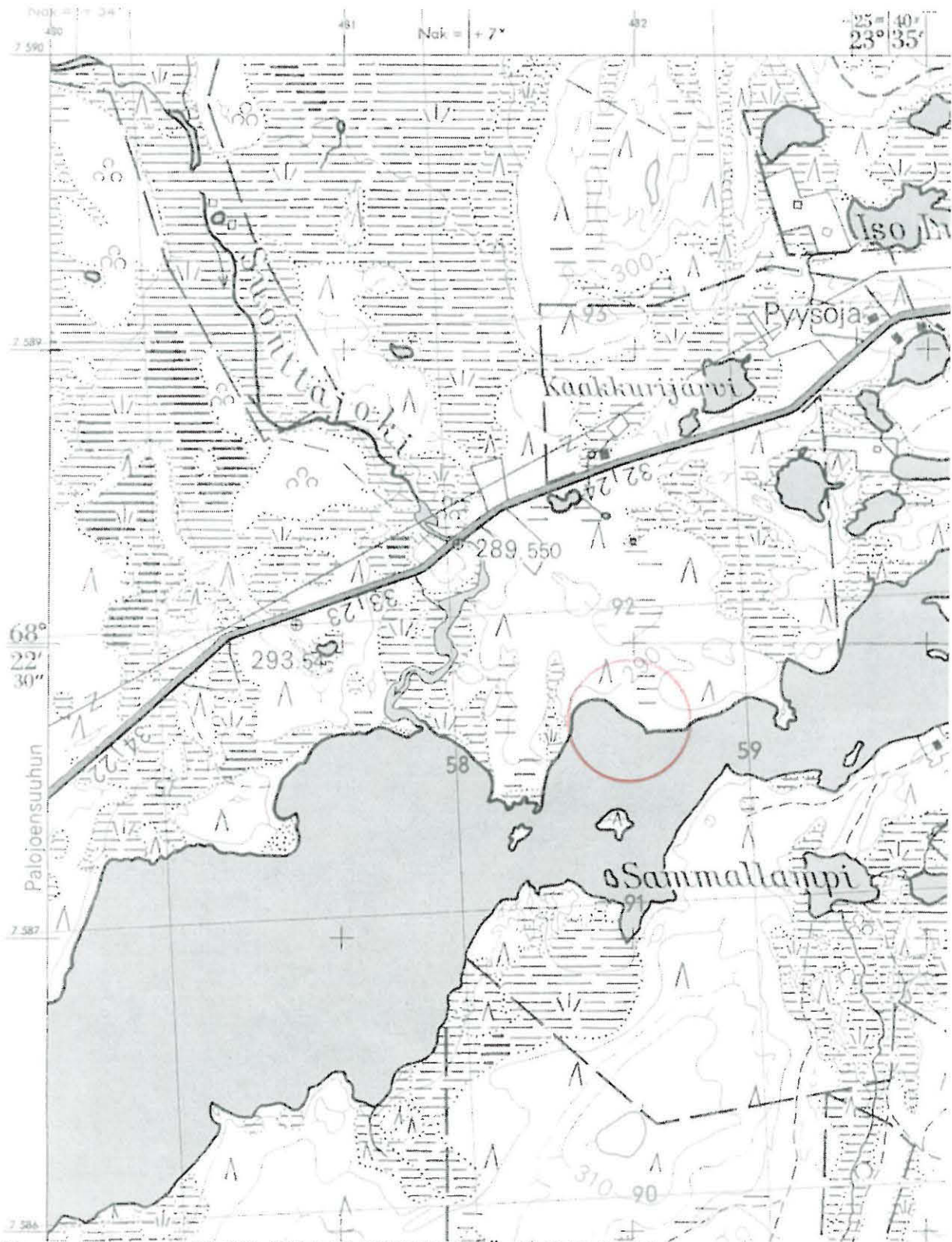
Enontekiö 205 Ahkutieva



Ote top. kartasta 1:20 000, 2813 07 ENONTEKIÖ, 1969 Helsinki

○ Kohde

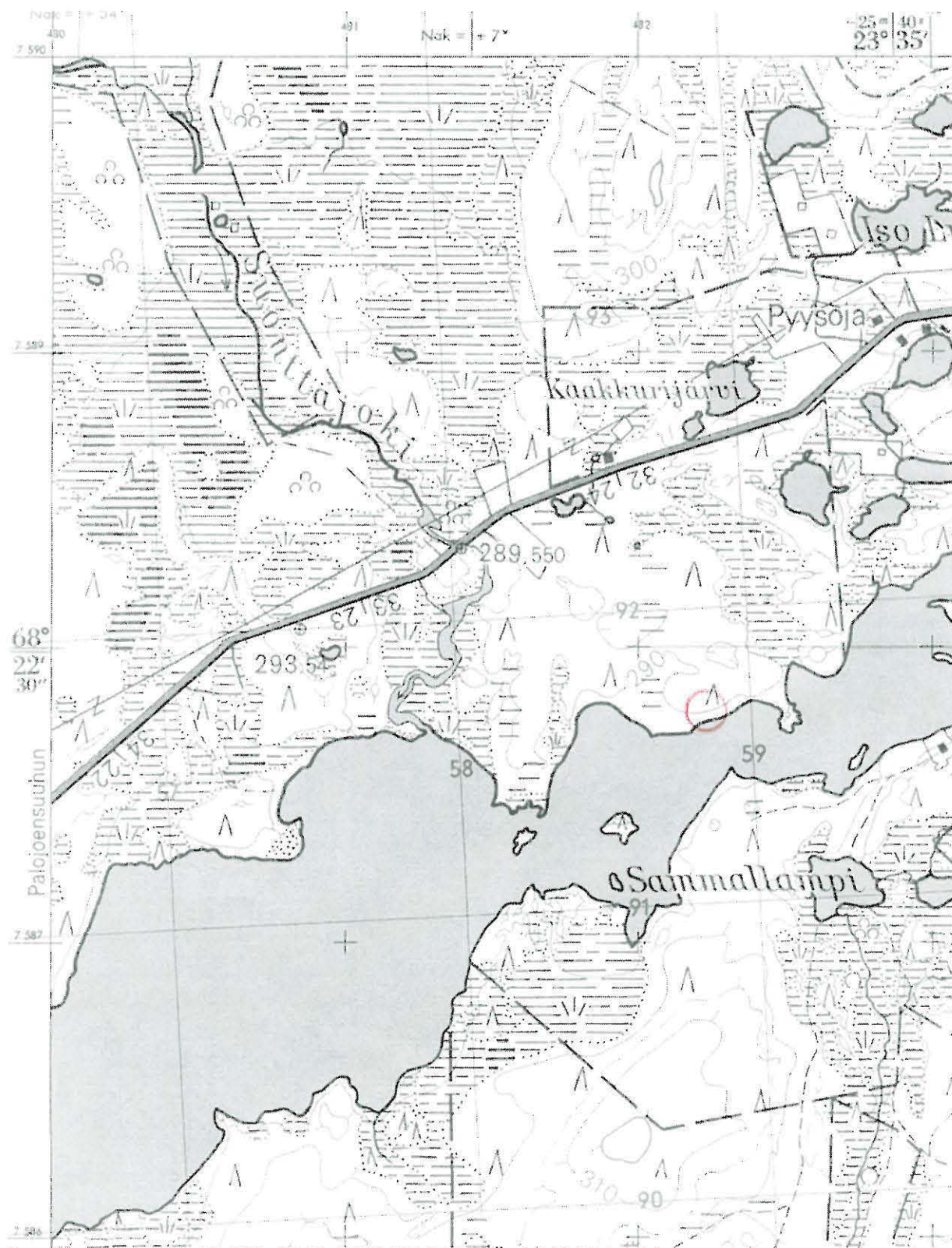
Enontekiö 206 Aittalahti



Ote top. kartasta 1:20 000, 2813 07 ENONTEKIÖ, 1969 Helsinki

 Kohde

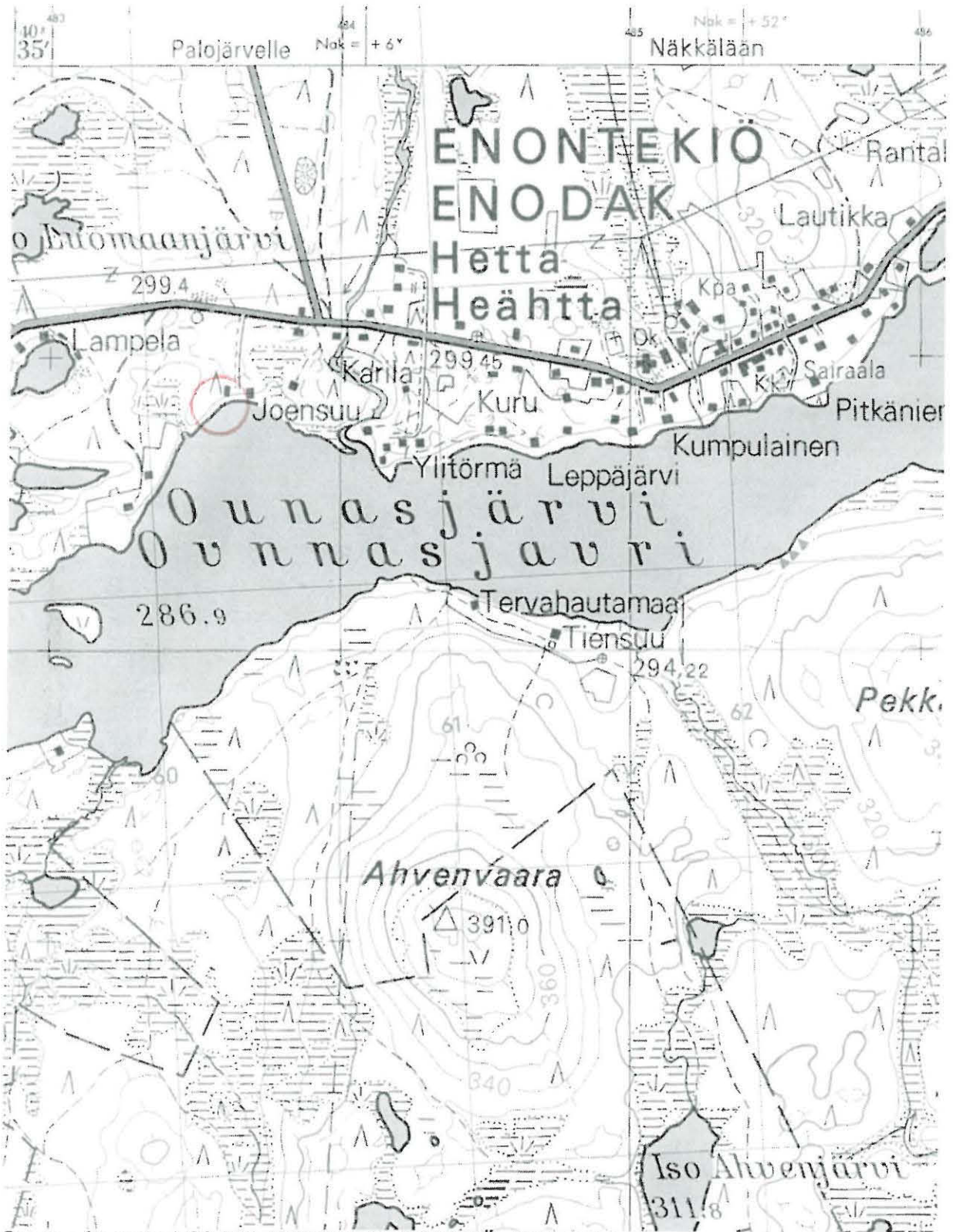
Enontekiö 207 Salmenkorva



Ote top. kartasta 1:20 000, 2813 07 ENONTEKIÖ, 1969 Helsinki

○ Kohde

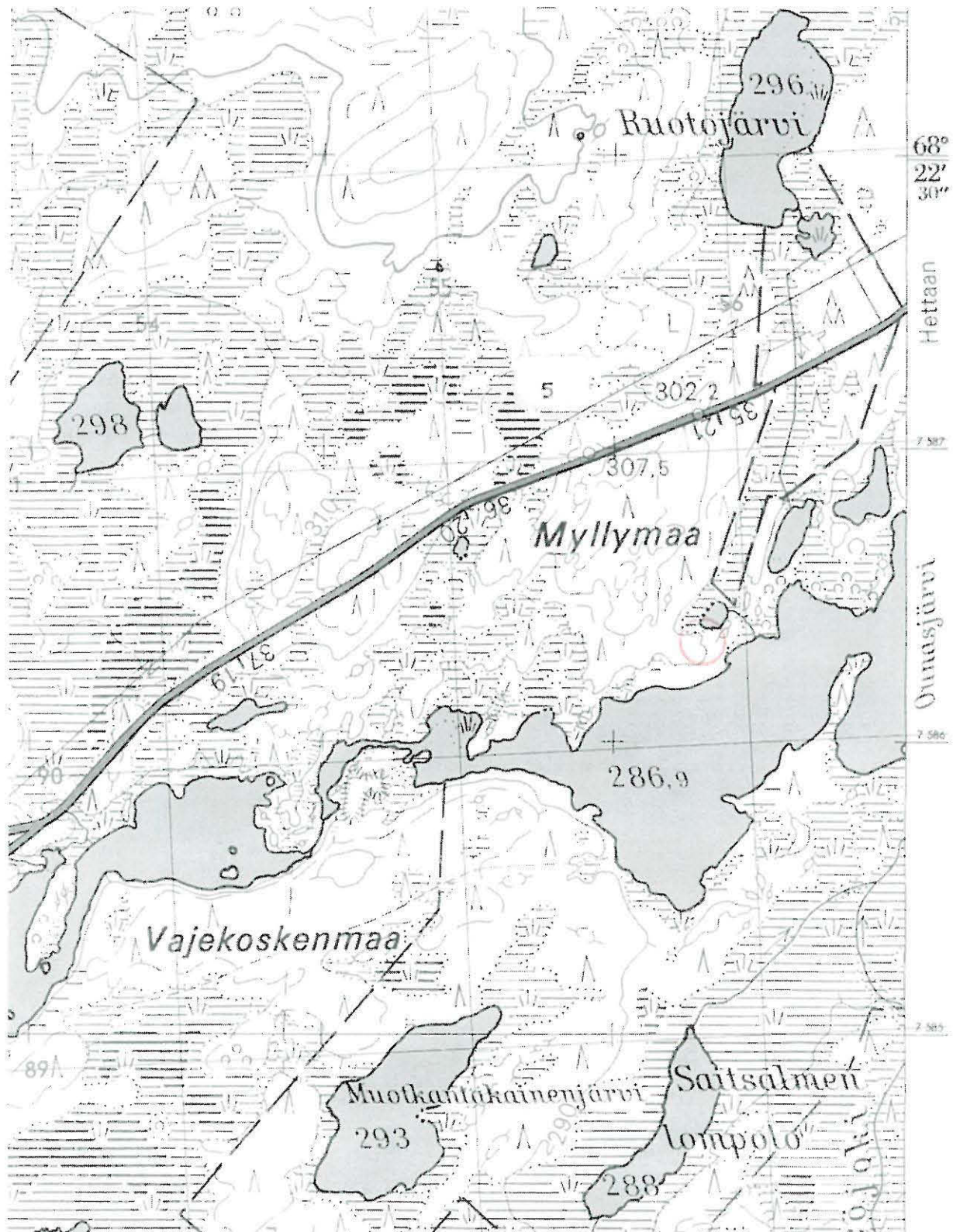
Enontekiö 208 Valkeajärvi E



Ote top. kartasta 1:20 000, 2813 07 ENONTEKIÖ, 1969 Helsinki

○ Kohde

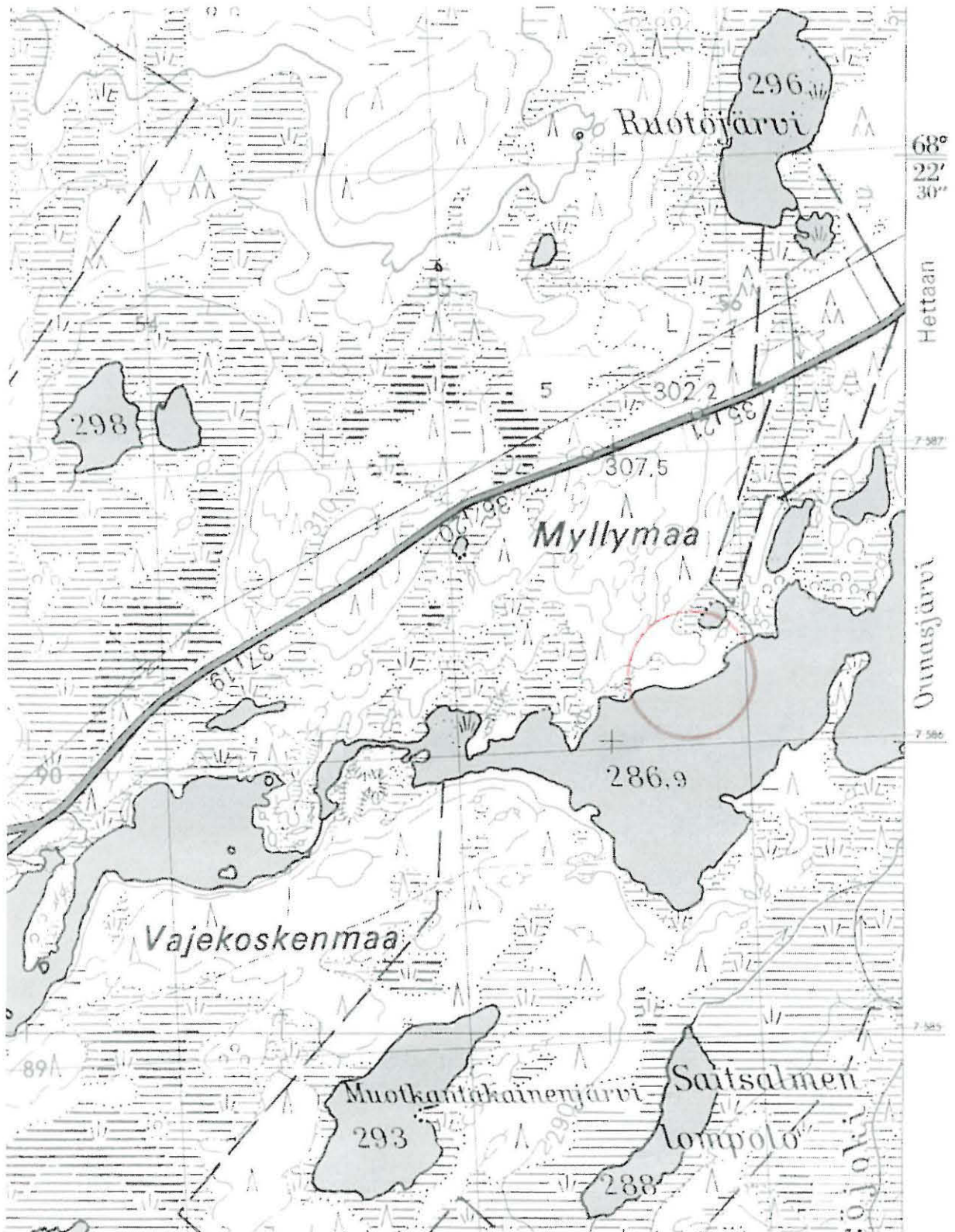
Enontekiö 209 Myllymaa 1



Ote top. kartasta 1:20 000, 2813 04 MUOTKAJÄRVI, 1969 Helsinki

 Kohde

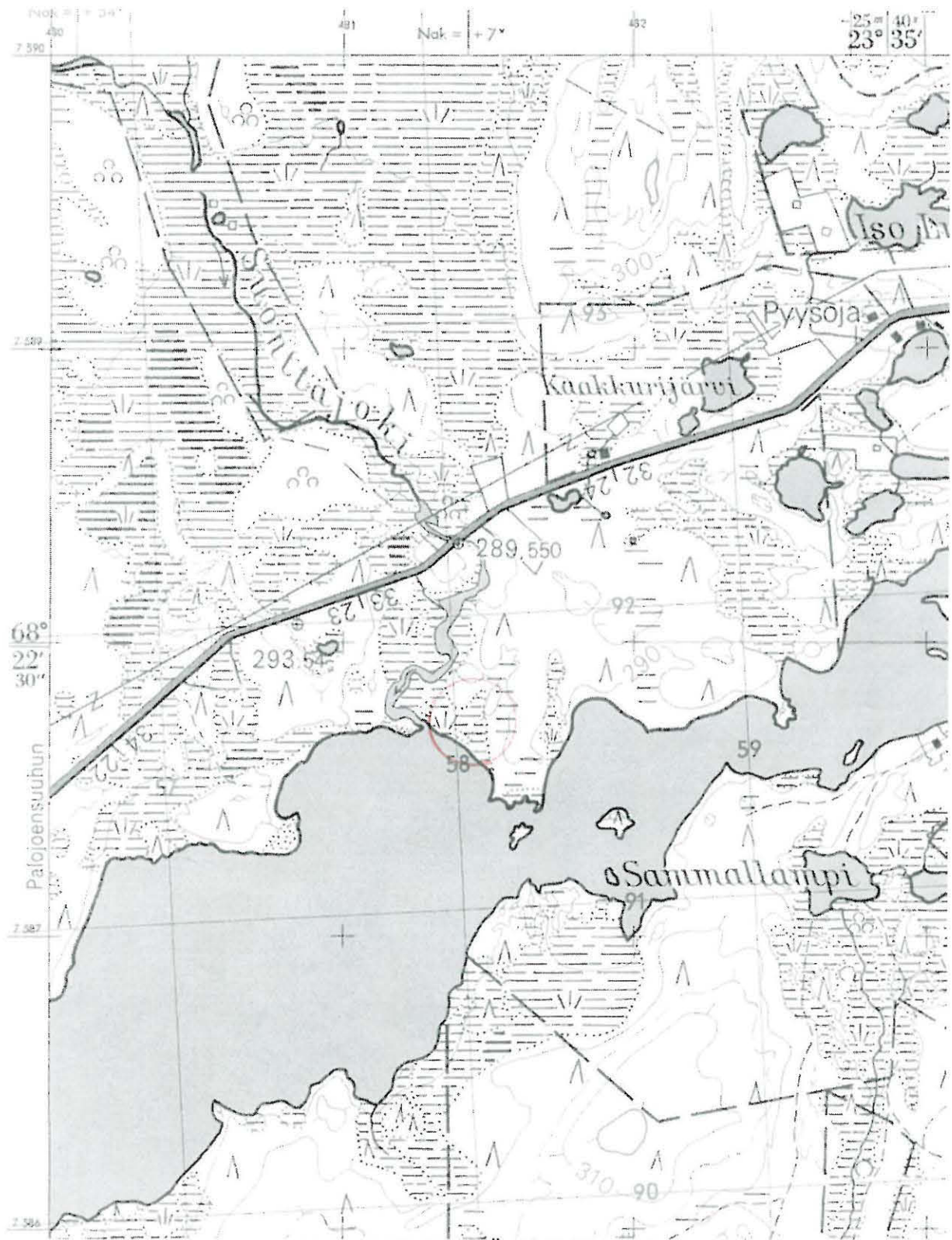
Enontekiö 210 Myllymaa 2



Ote top. kartasta 1:20 000, 2813 04 MUOTKAJÄRVI, 1969 Helsinki

 Kohde

Enontekiö 211 Suonttajoensuu E



Ote top. kartasta 1:20 000, 2813 07 ENONTEKIÖ, 1969 Helsinki

○ Kohde

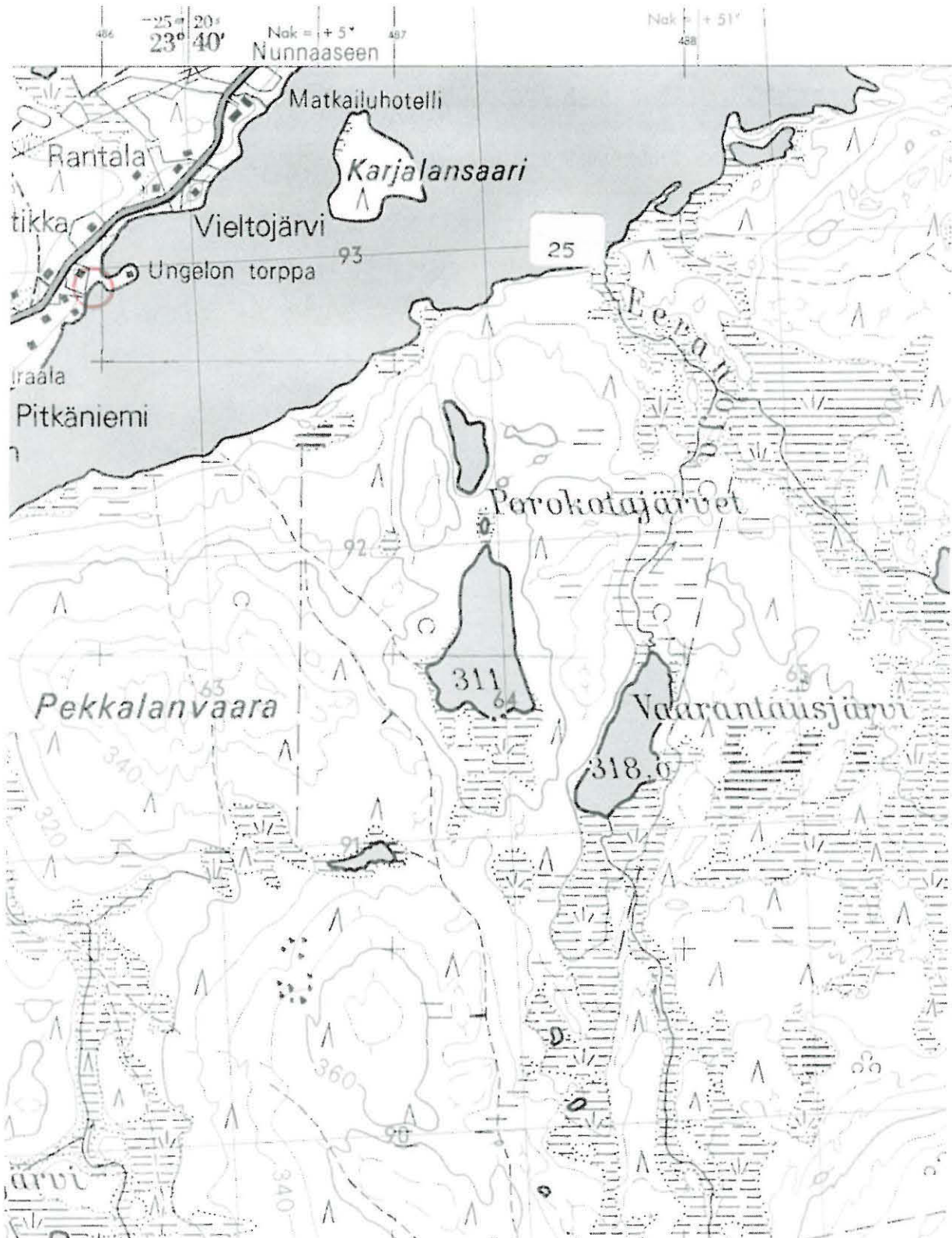
Enontekiö 212 Närpistöjoensuu W



Ote top. kartasta 1:20 000, 2813 07 ENONTEKIÖ, 1969 Helsinki

○ Kohde

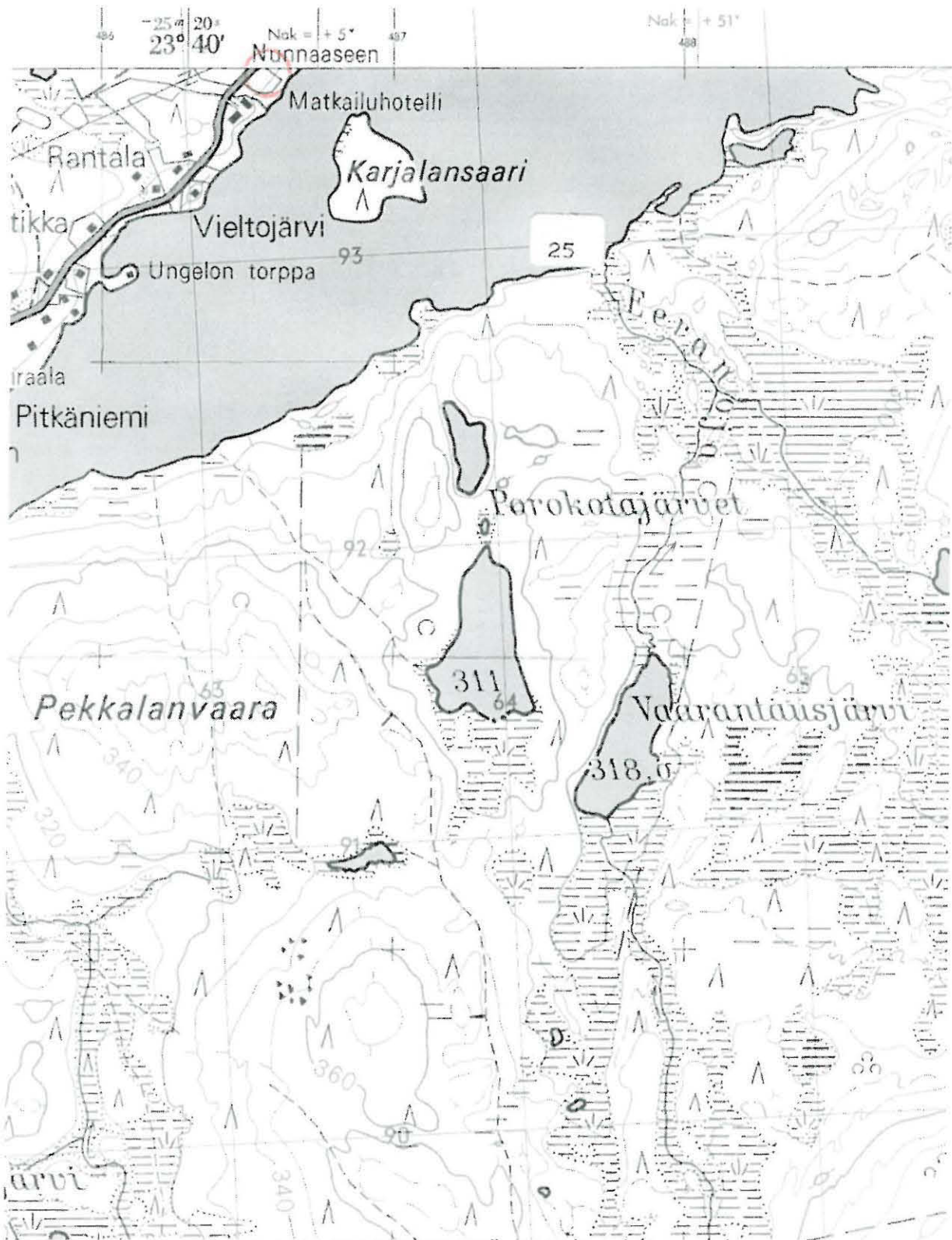
Enontekiö 213 Ungelo W



Ote top. kartasta 1:20 000, 2813 07 ENONTEKIÖ, 1969 Helsinki

○ Kohde

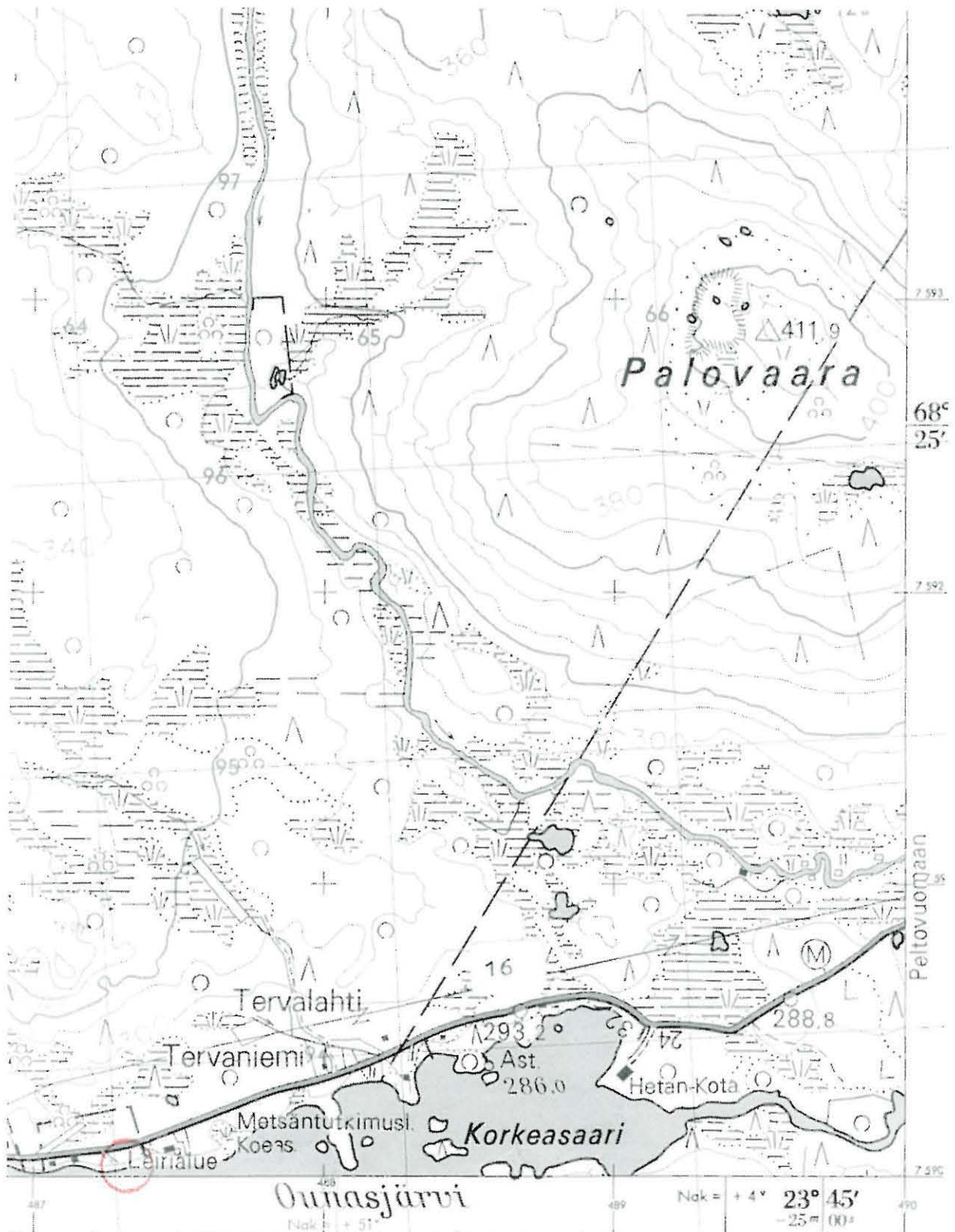
Enontekiö 214 Matkailuhotelli N



Ote top. kartasta 1:20 000, 2813 07 ENONTEKIÖ, 1969 Helsinki

○ Kohde

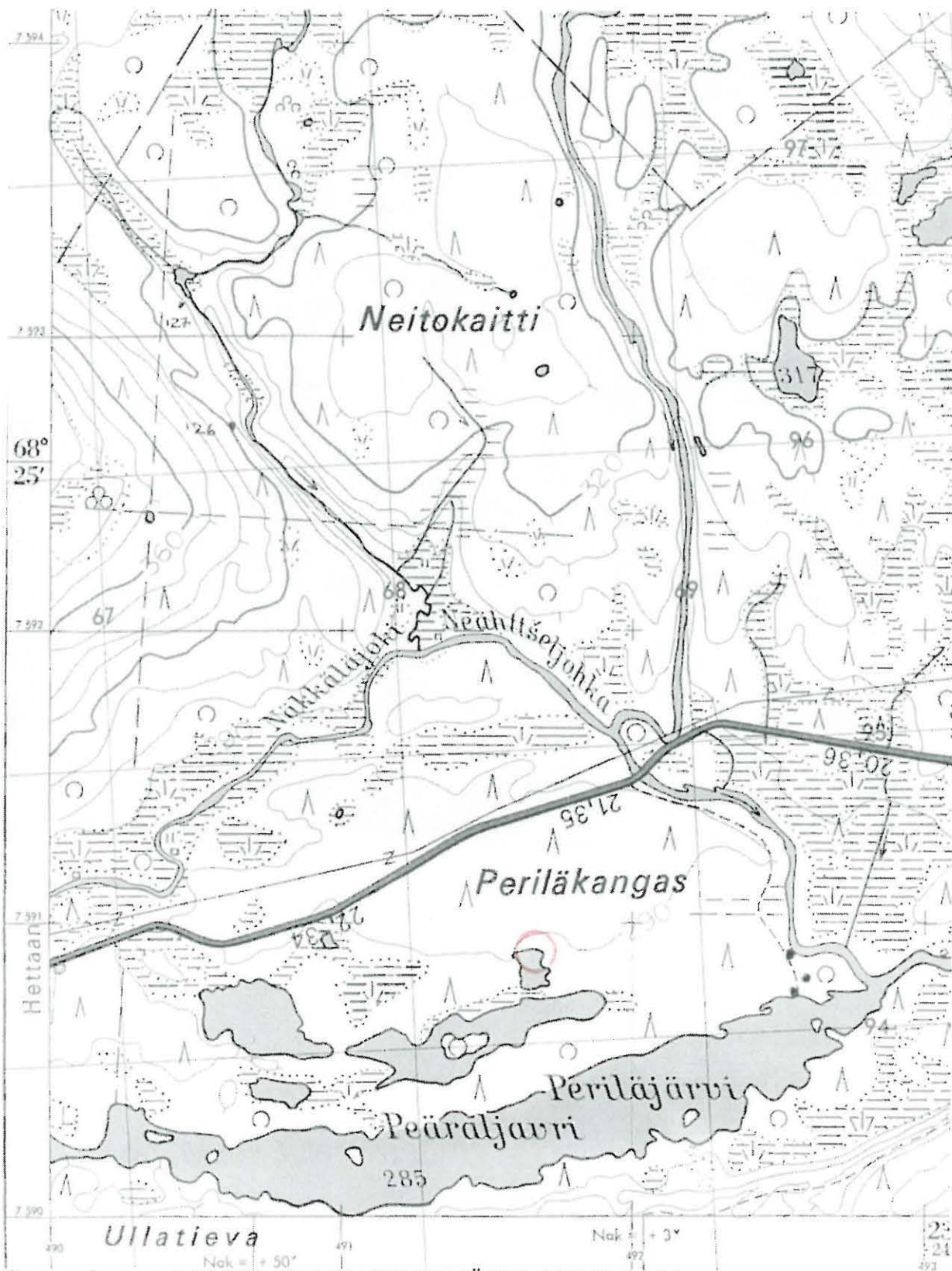
Enontekiö 215 Kotatieva



Ote top. kartasta 1:20 000, 2813 08 JYPPYRÄ, 1969 Helsinki

○ Kohde

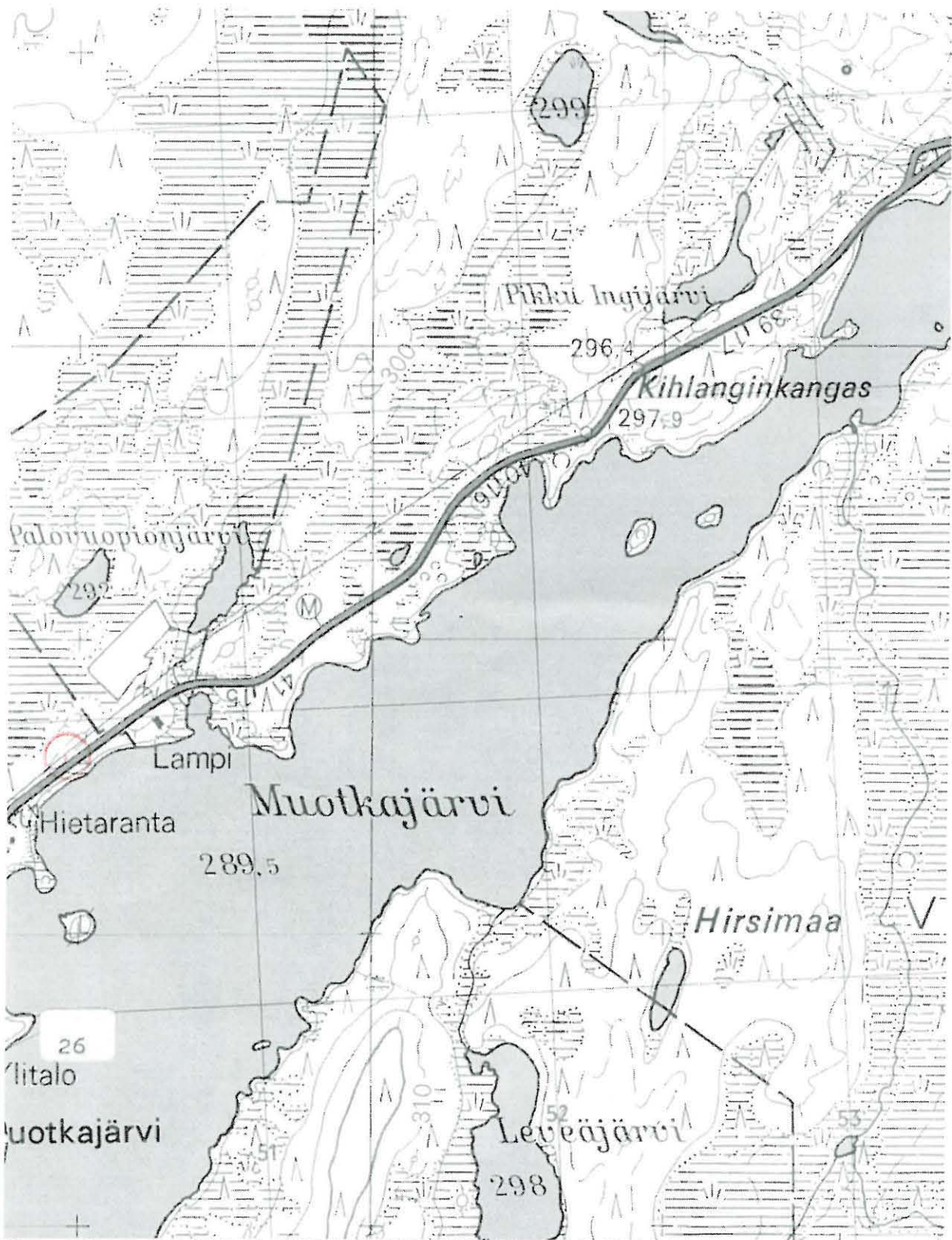
Enontekiö 278 Periläkangas 2



Ote top. kartasta 1:20 000, 2813 01 TUOLPAJÄRVI, 1970 Helsinki

○ Kohde

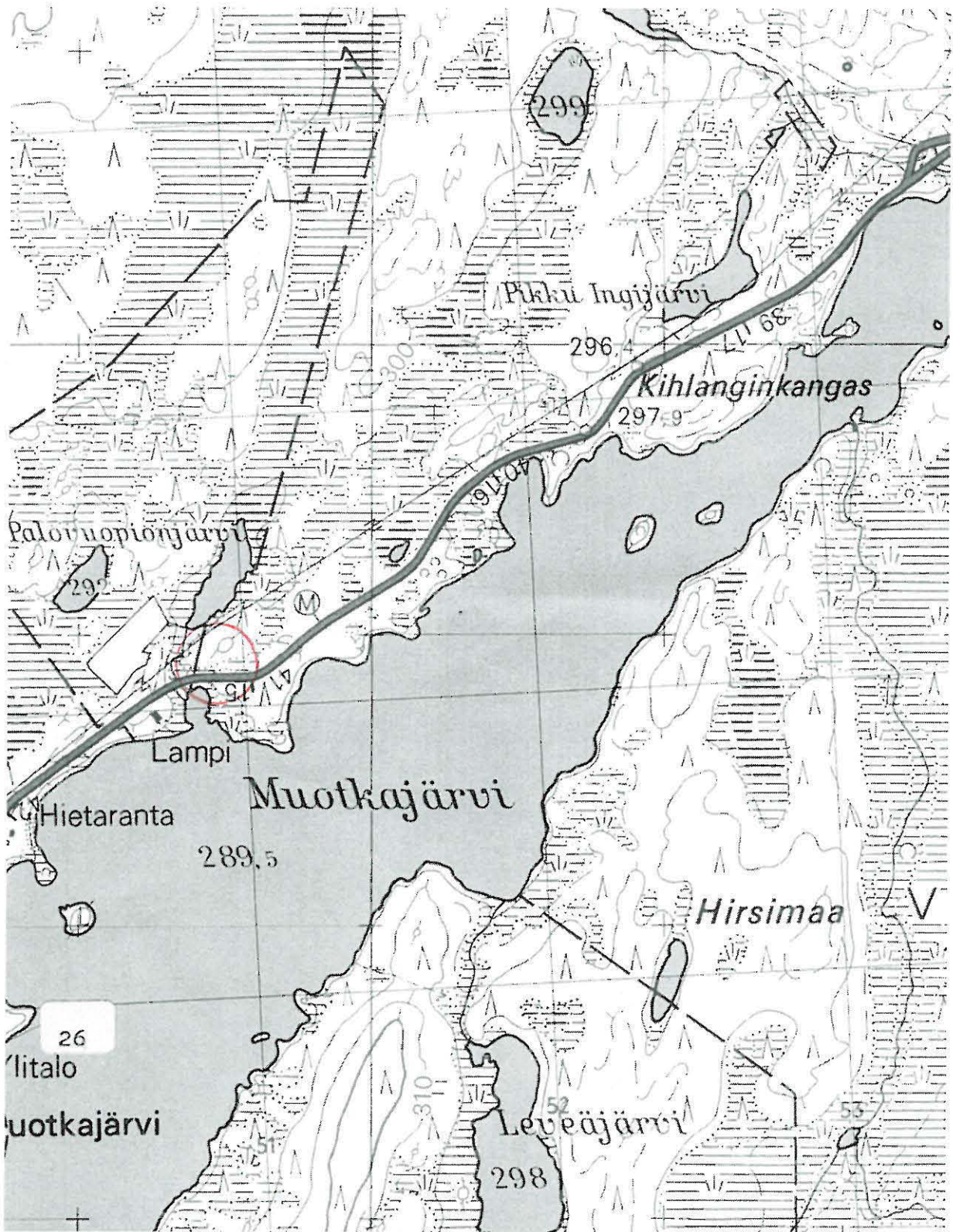
Enontekiö 279 Hietalahti 2



Ote top. kartasta 1:20 000, 2813 04 MUOTKAJARVI, 1969 Helsinki

 Kohde

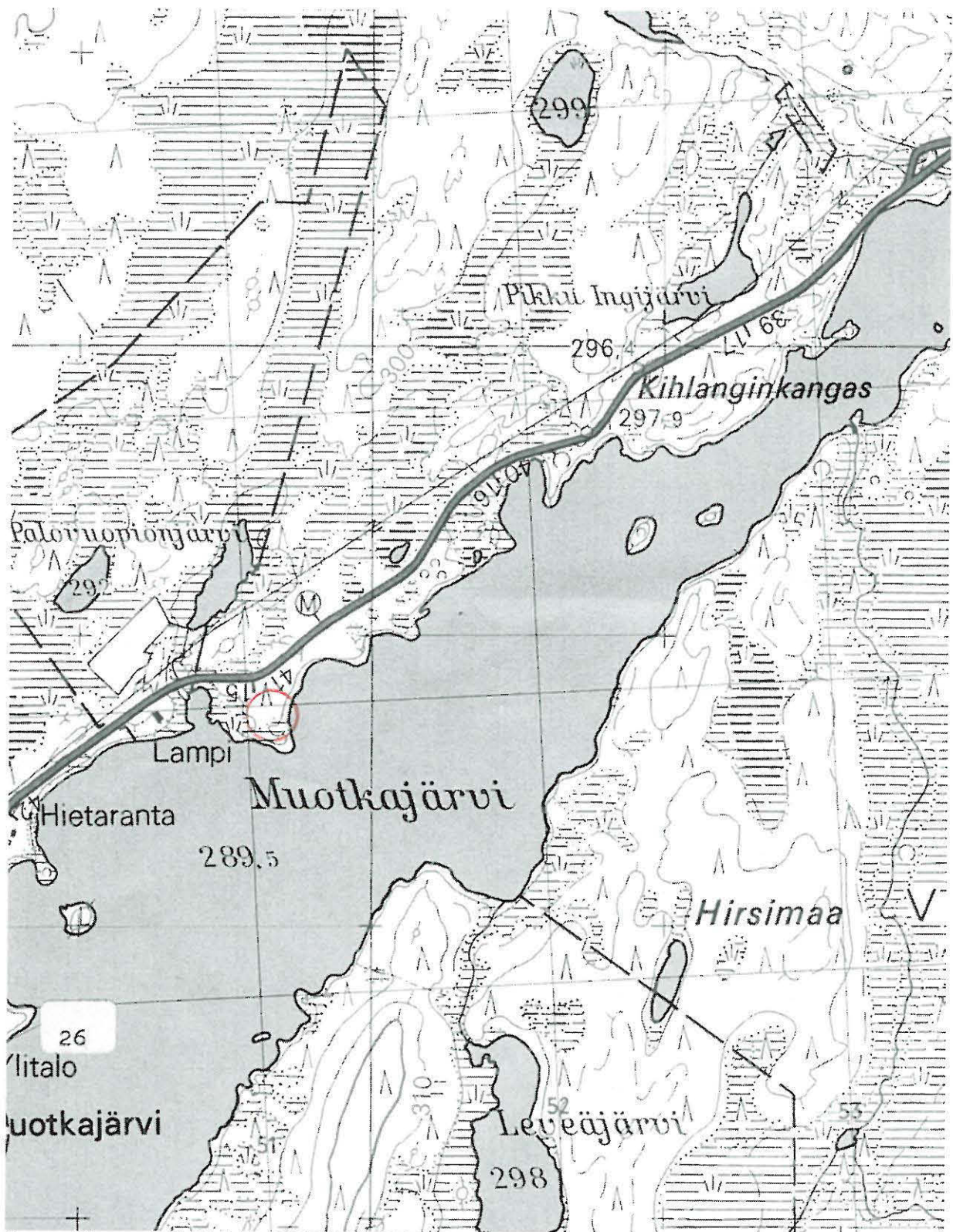
Enontekiö 280 Palovuopionjärvi S



Ote top. kartasta 1:20 000, 2813 04 MUOTKAJARVI, 1969 Helsinki

○ Kohde

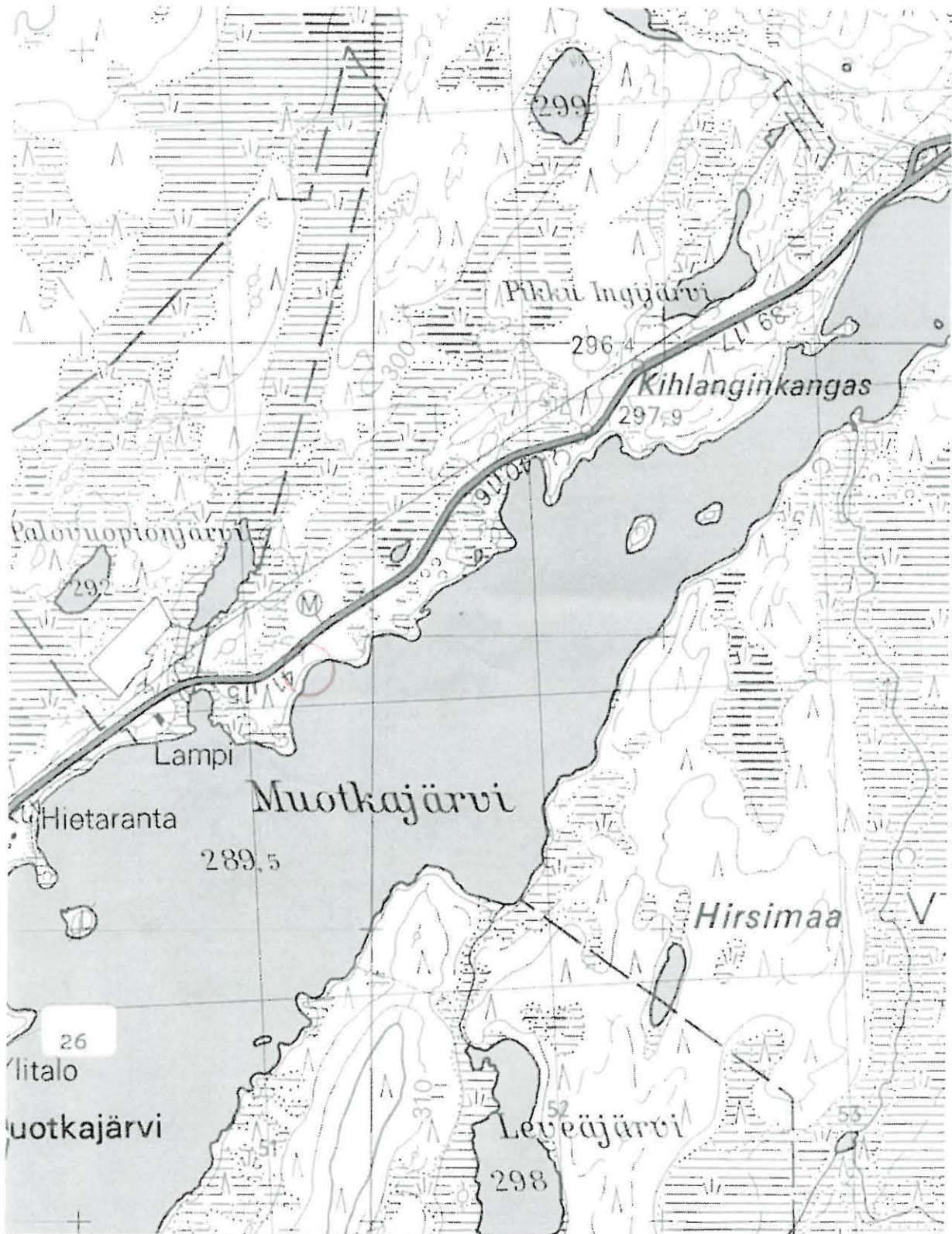
Enontekiö 281 Tirrohonkaniemi 1



Ote top. kartasta 1:20 000, 2813 04 MUOTKAJARVI, 1969 Helsinki

 Kohde

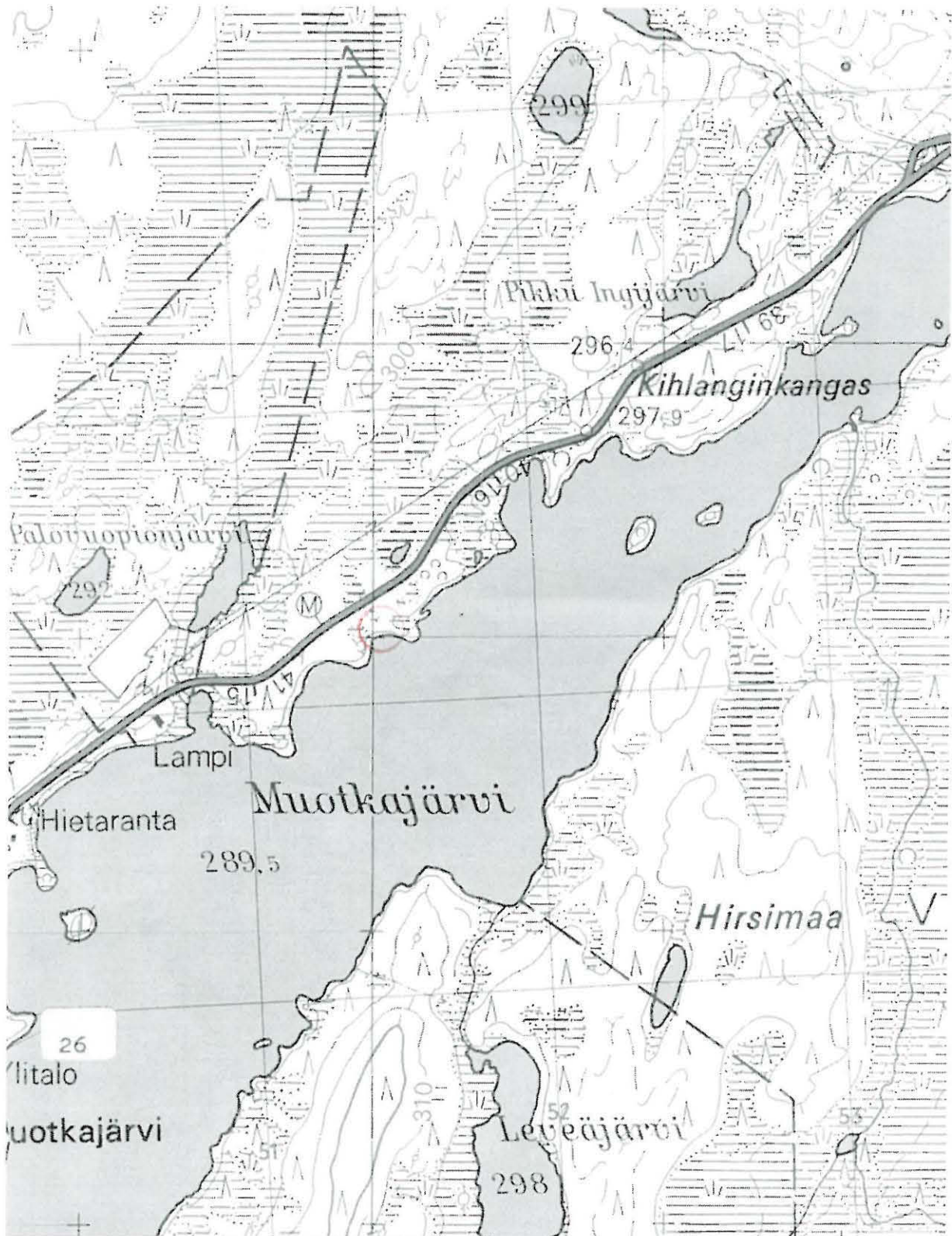
Enontekiö 282 Tirrohonkaniemi 2



Ote top. kartasta 1:20 000, 2813 04 MUOTKAJARVI, 1969 Helsinki

○ Kohde

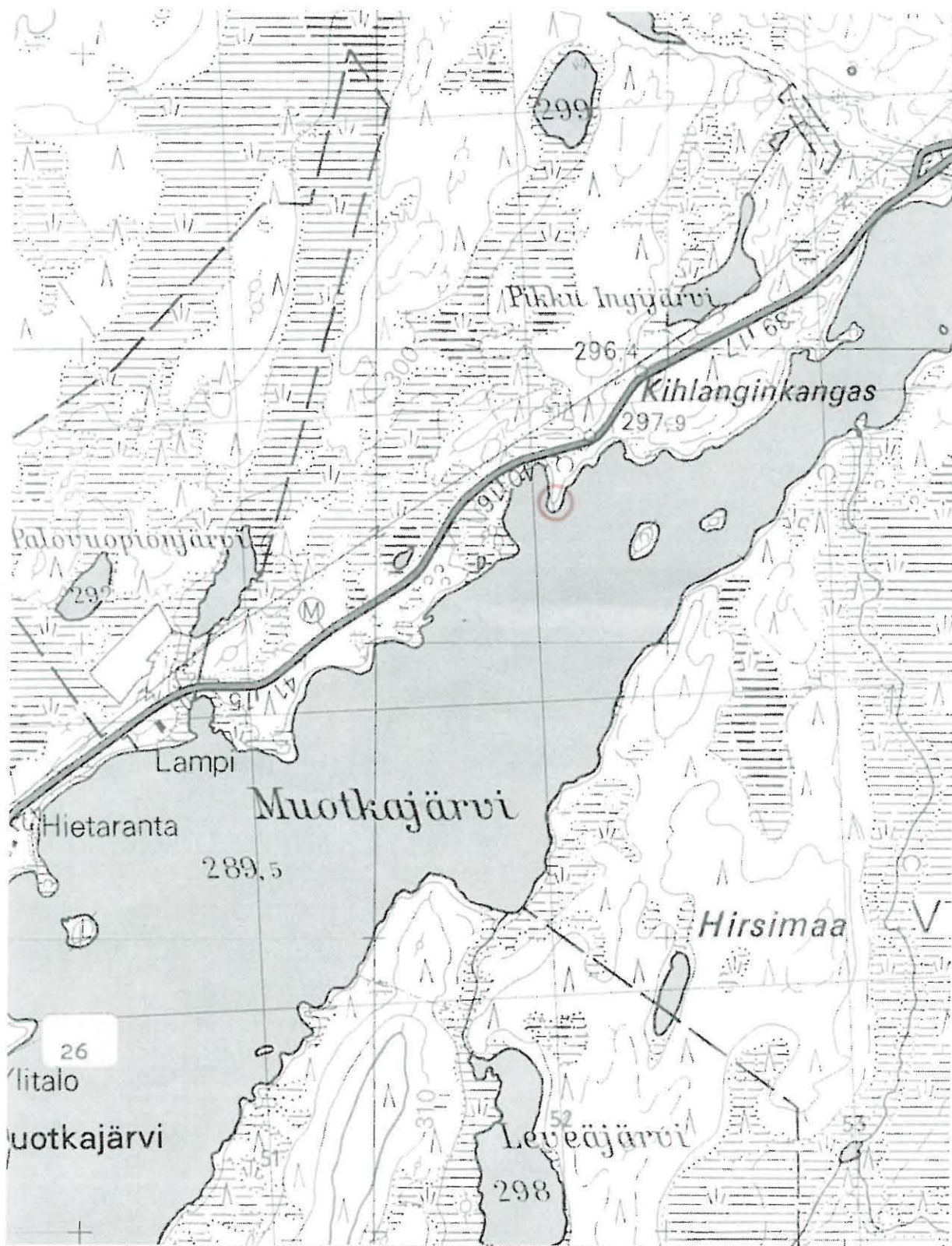
Enontekiö 283 Tirrohonkaniemi 3



Ote top. kartasta 1:20 000, 2813 04 MUOTKAJARVI, 1969 Helsinki

○ Kohde

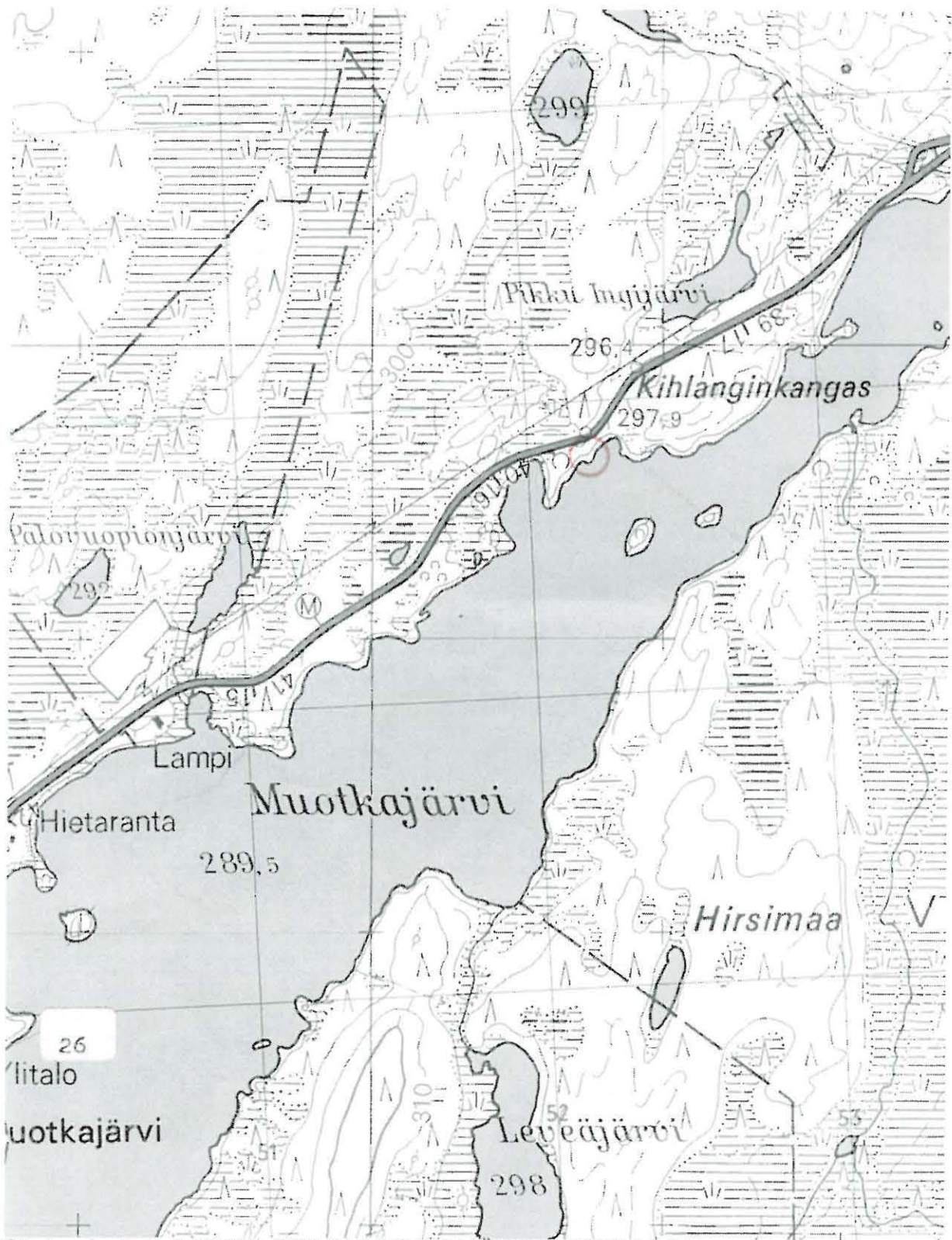
Enontekiö 284 Kihlankiniemi 1



Ote top. kartasta 1:20 000, 2813 04 MUOTKAJARVI, 1969 Helsinki

○ Kohde

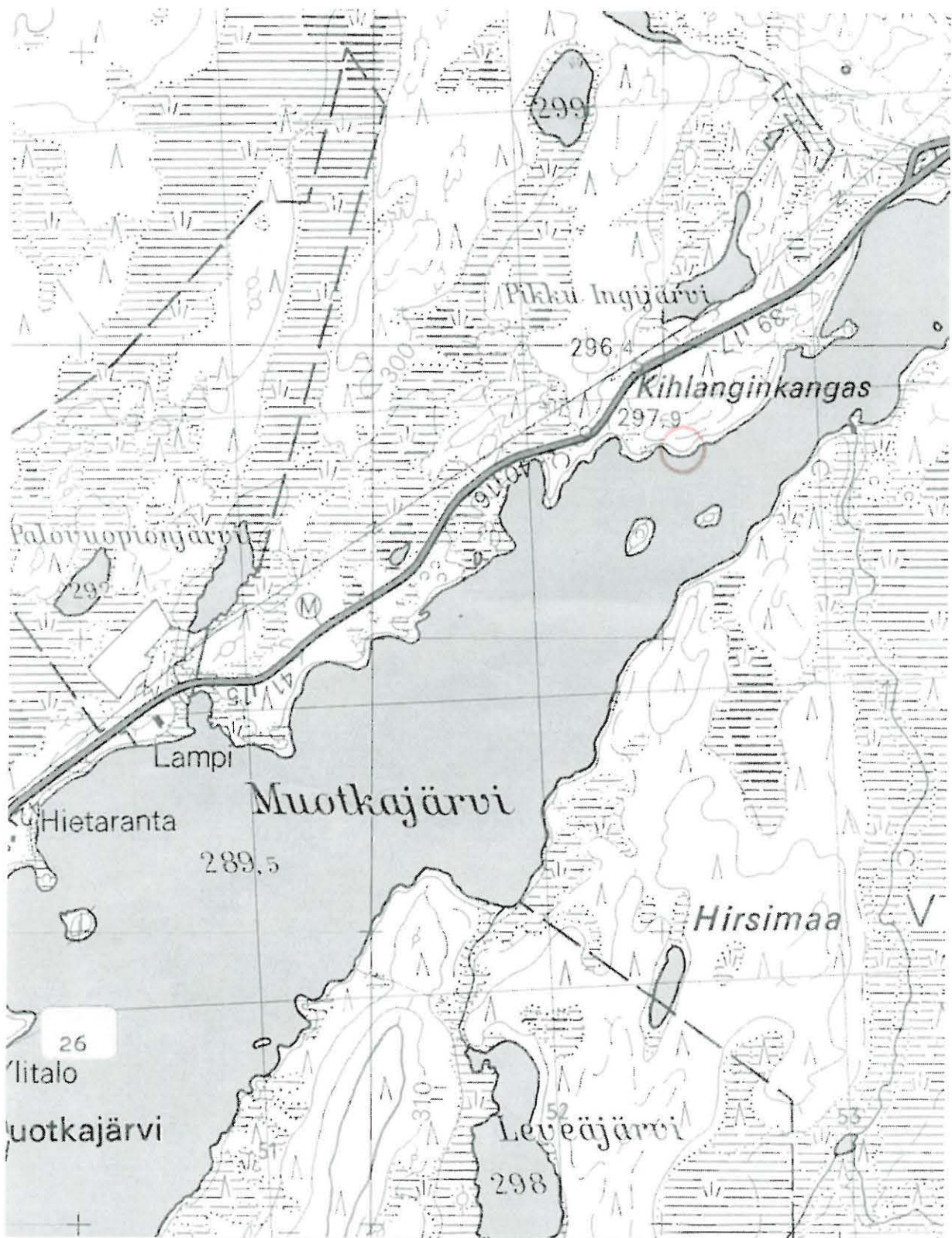
Enontekiö 285 Kihlankiniemi 2



Ote top. kartasta 1:20 000, 2813 04 MUOTKAJARVI, 1969 Helsinki

 Kohde

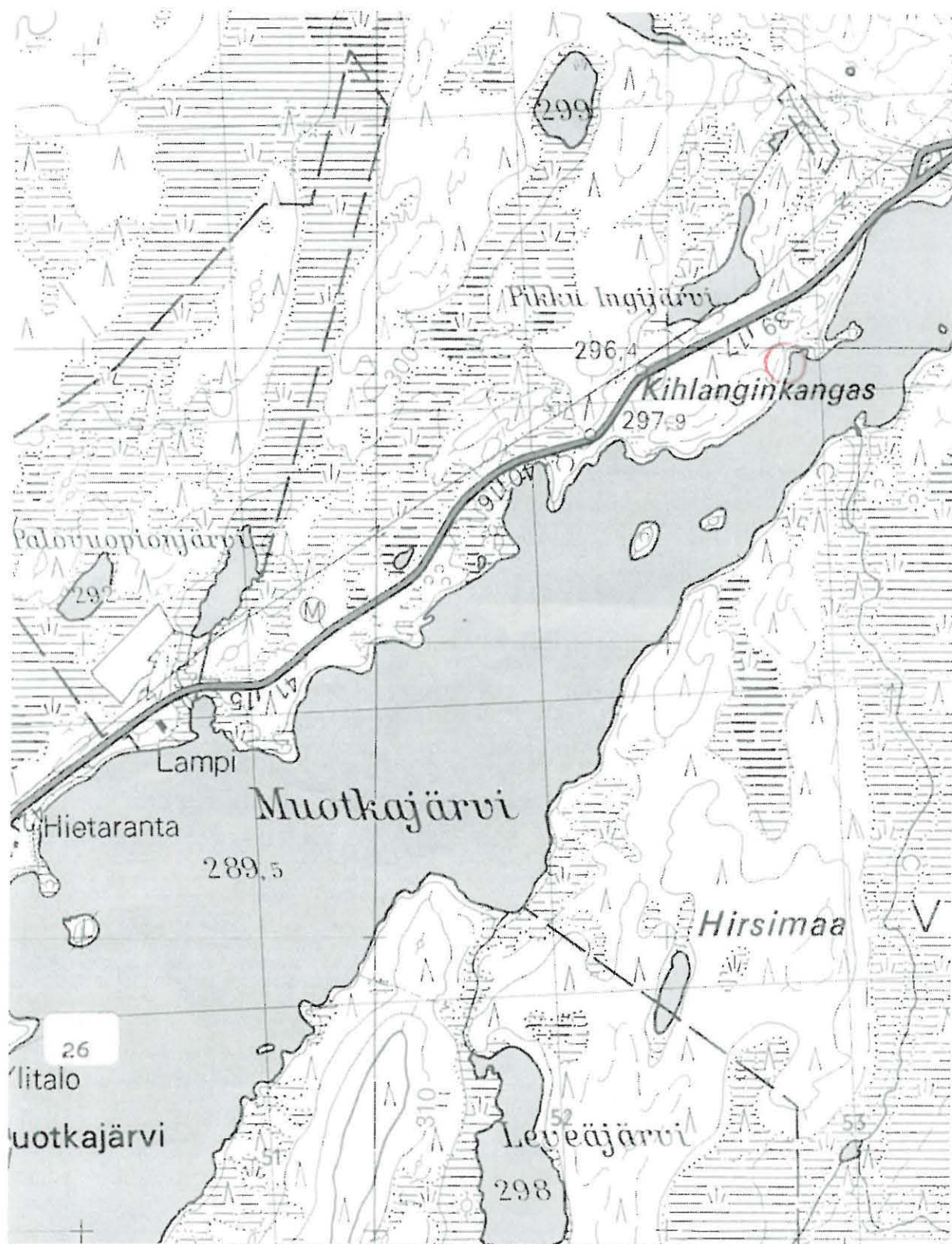
Enontekiö 286 Kihlanginkangas 2



Ote top. kartasta 1:20 000, 2813 04 MUOTKAJARVI, 1969 Helsinki

○ Kohde

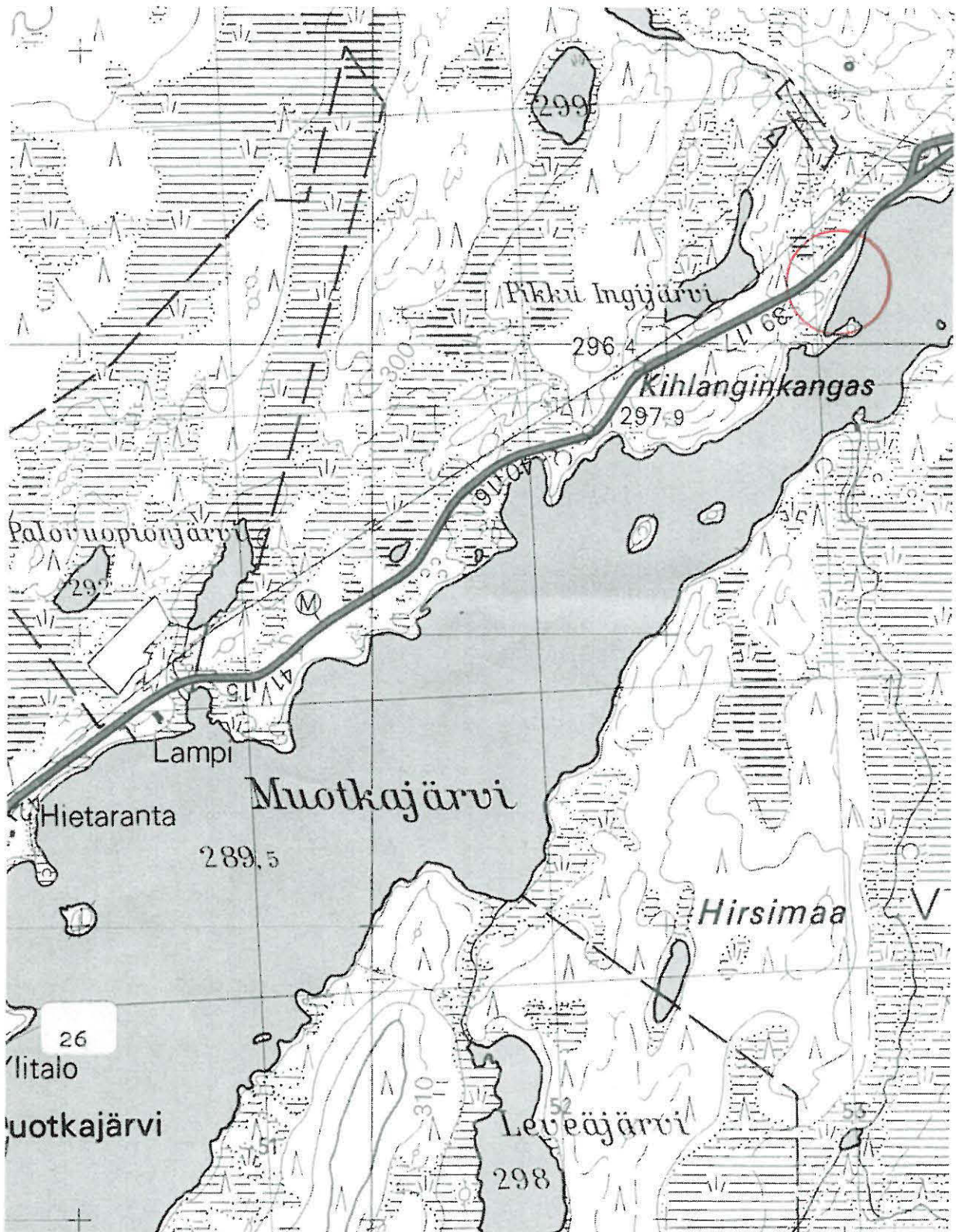
Enontekiö 287 Kihlanginkangas 3



Ote top. kartasta 1:20 000, 2813 04 MUOTKAJARVI, 1969 Helsinki

○ Kohde

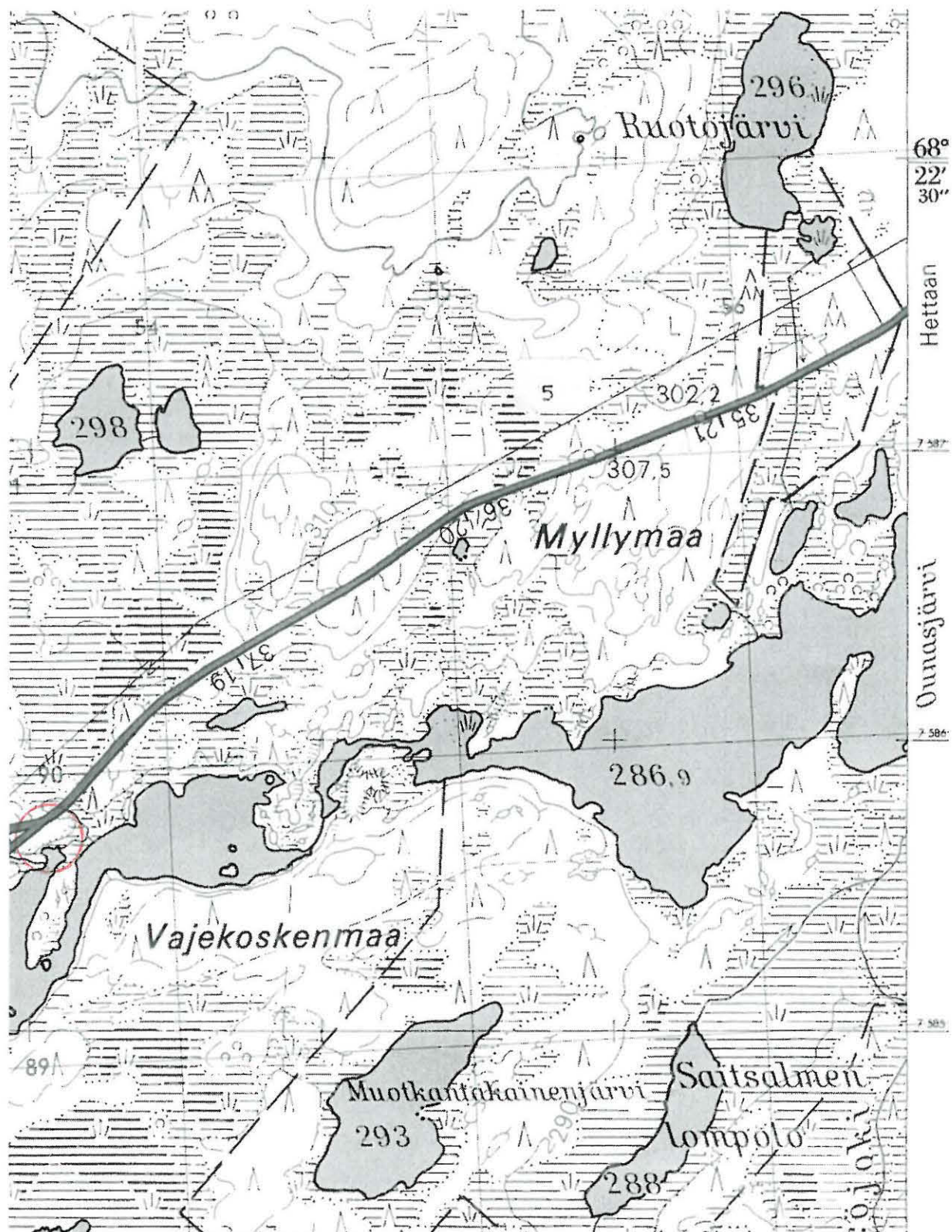
Enontekiö 288 Kihlanginkangas 4



Ote top. kartasta 1:20 000, 2813 04 MUOTKAJARVI, 1969 Helsinki

○ Kohde

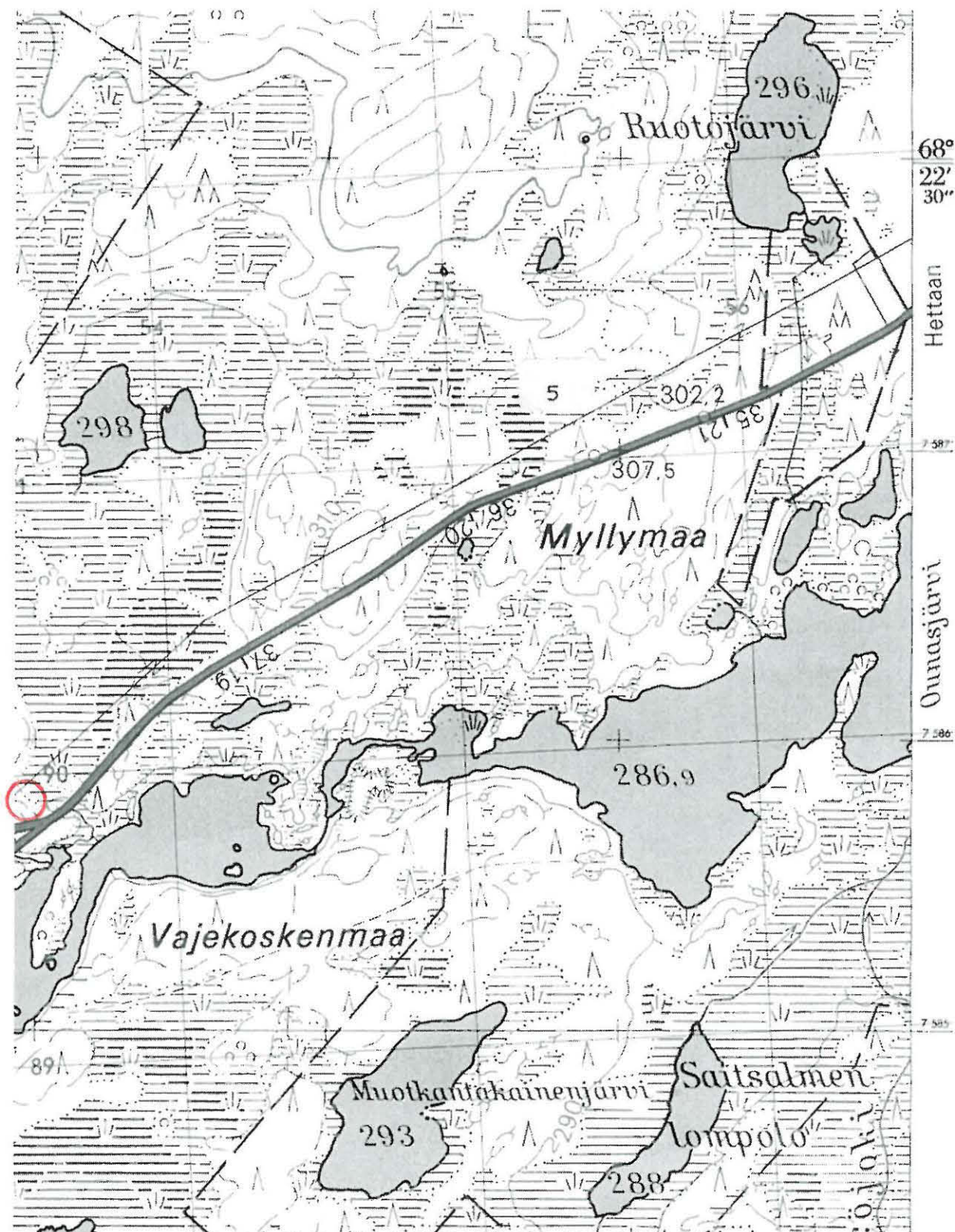
Enontekiö 289 Ingingjoensuu 2



Ote top. kartasta 1:20 000, 2813 04 MUOTKAJÄRVI, 1969 Helsinki

○ Kohde

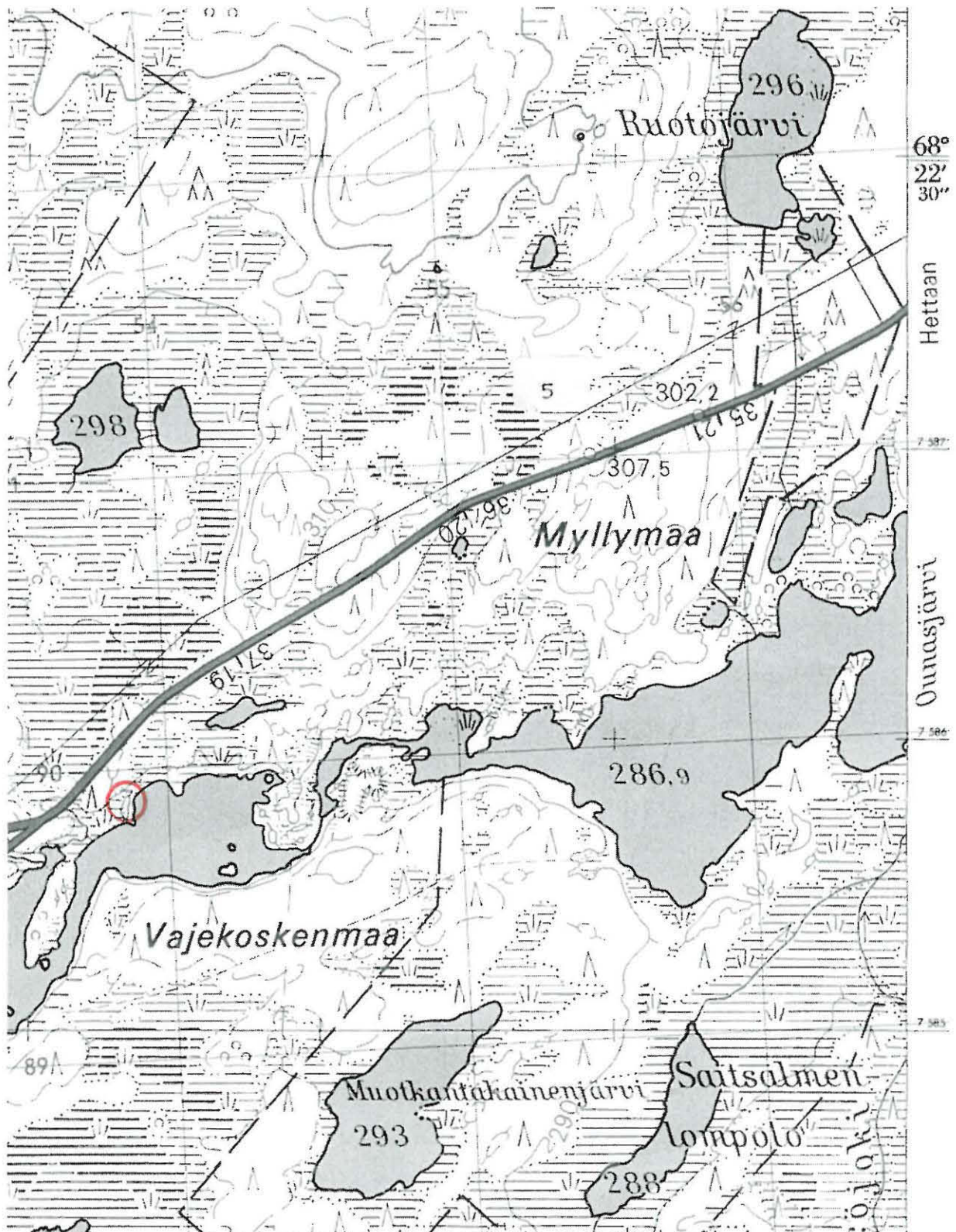
Enontekiö 290 Pahkurinvuomanpuro



Ote top. kartasta 1:20 000, 2813 04 MUOTKAJÄRVI, 1969 Helsinki

○ Kohde

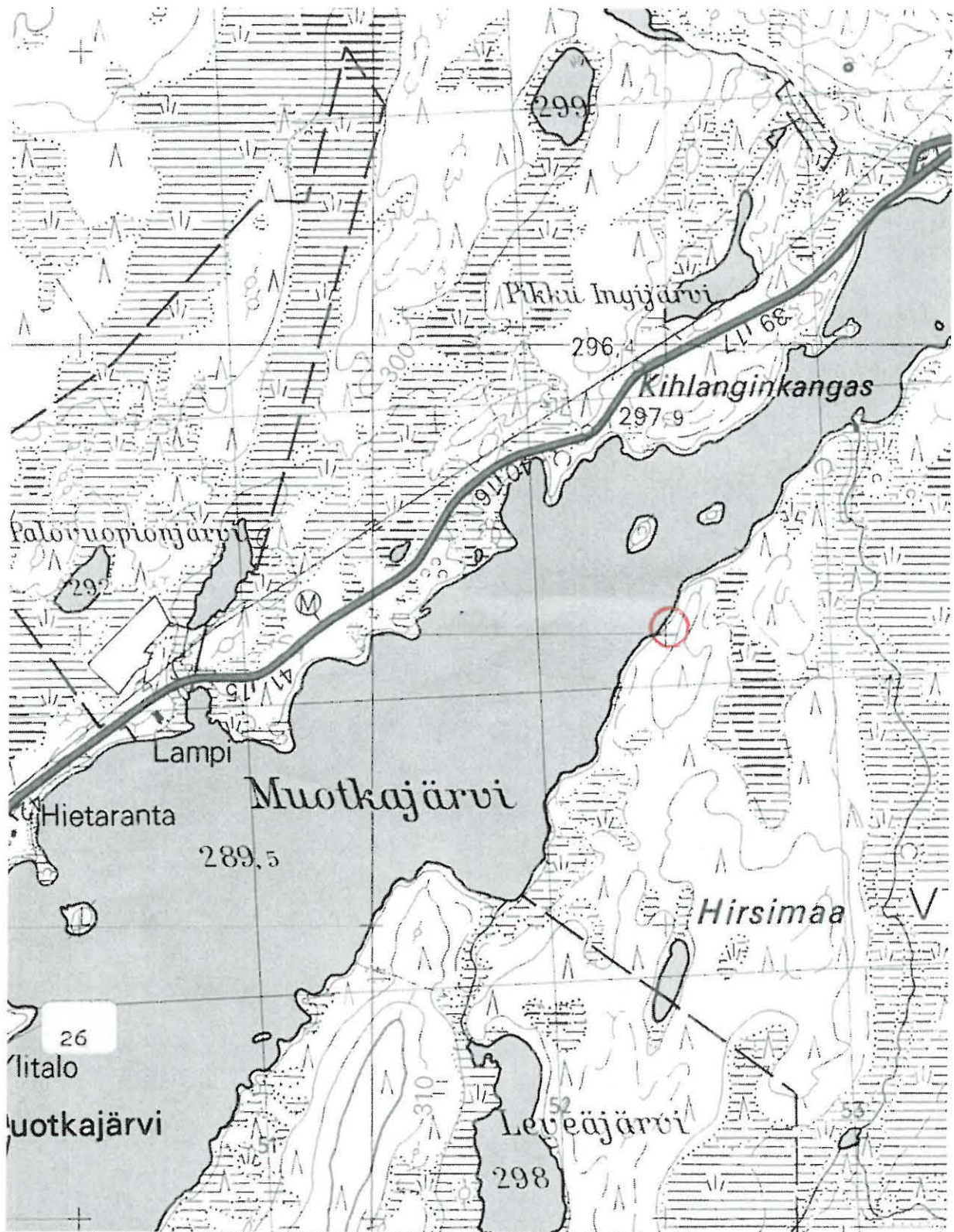
Enontekiö 291 Pahkuri



Ote top. kartasta 1:20 000, 2813 04 MUOTKAJARVI, 1969 Helsinki

○ Kohde

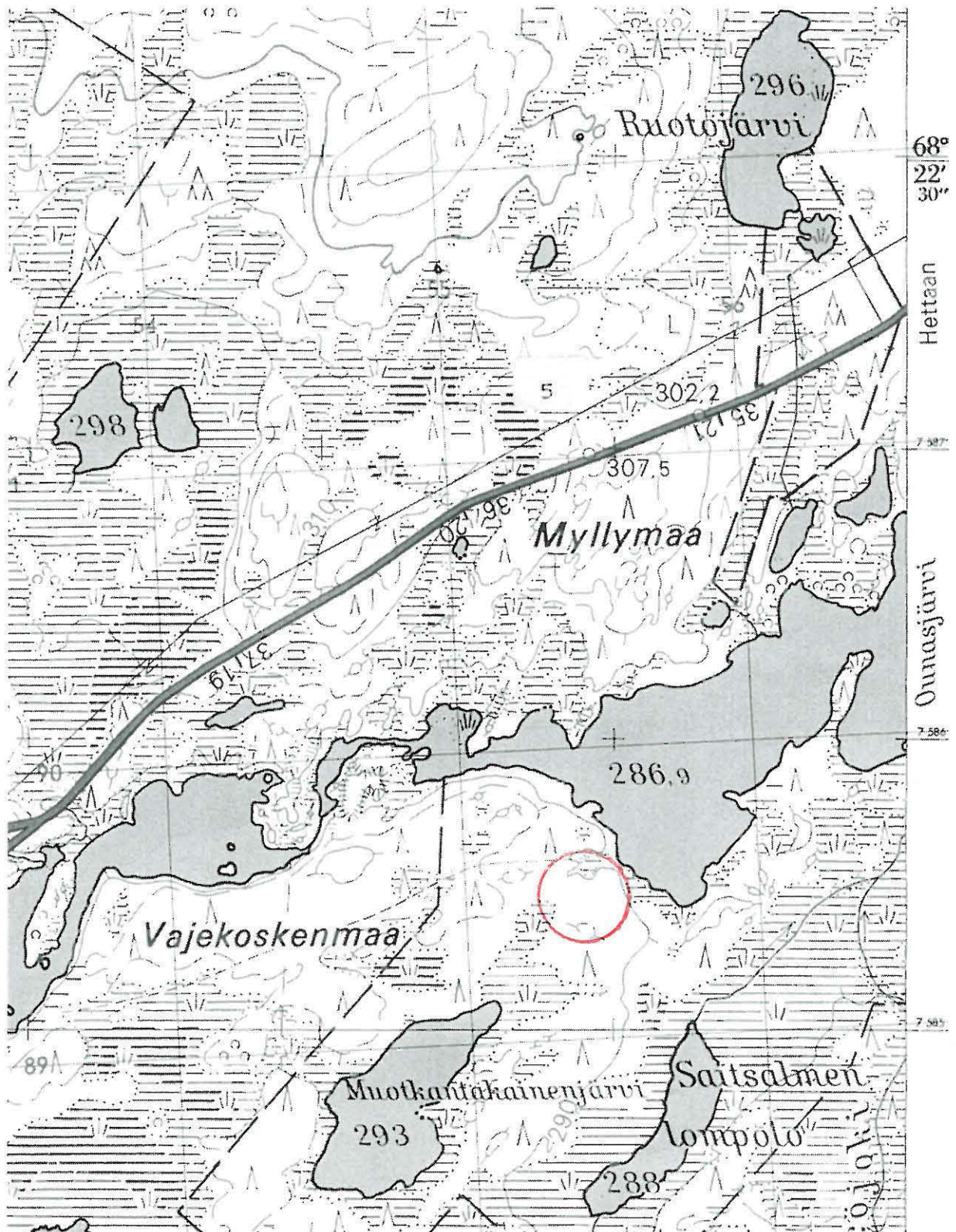
Enontekiö 292 Leveälampi NNE



Ote top. kartasta 1:20 000, 2813 04 MUOTKAJARVI, 1969 Helsinki

○ Kohde

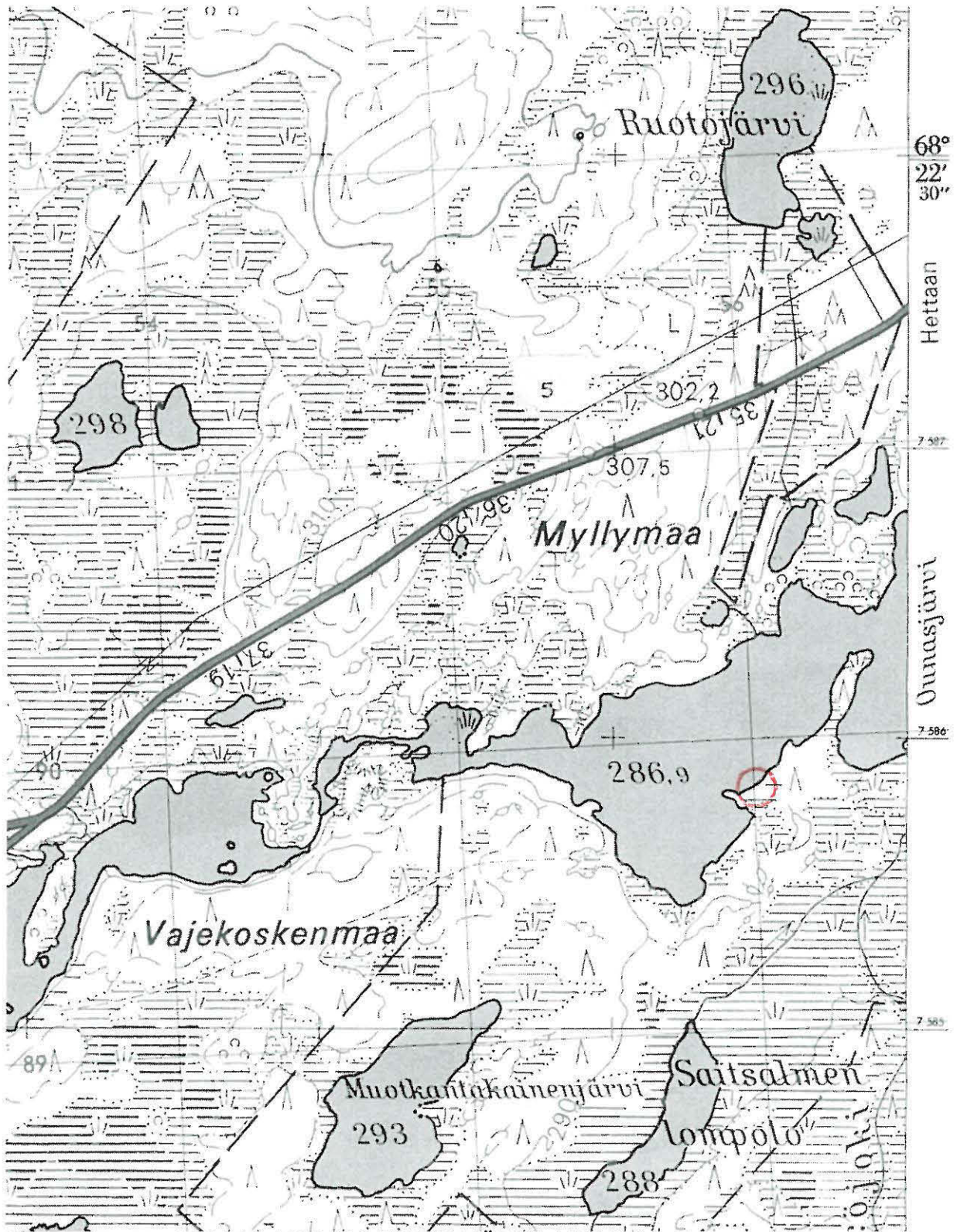
Enontekiö 293 Muotkantakainenjärvi NE



Ote top. kartasta 1:20 000, 2813 04 MUOTKAJÄRVI, 1969 Helsinki

○ Kohde

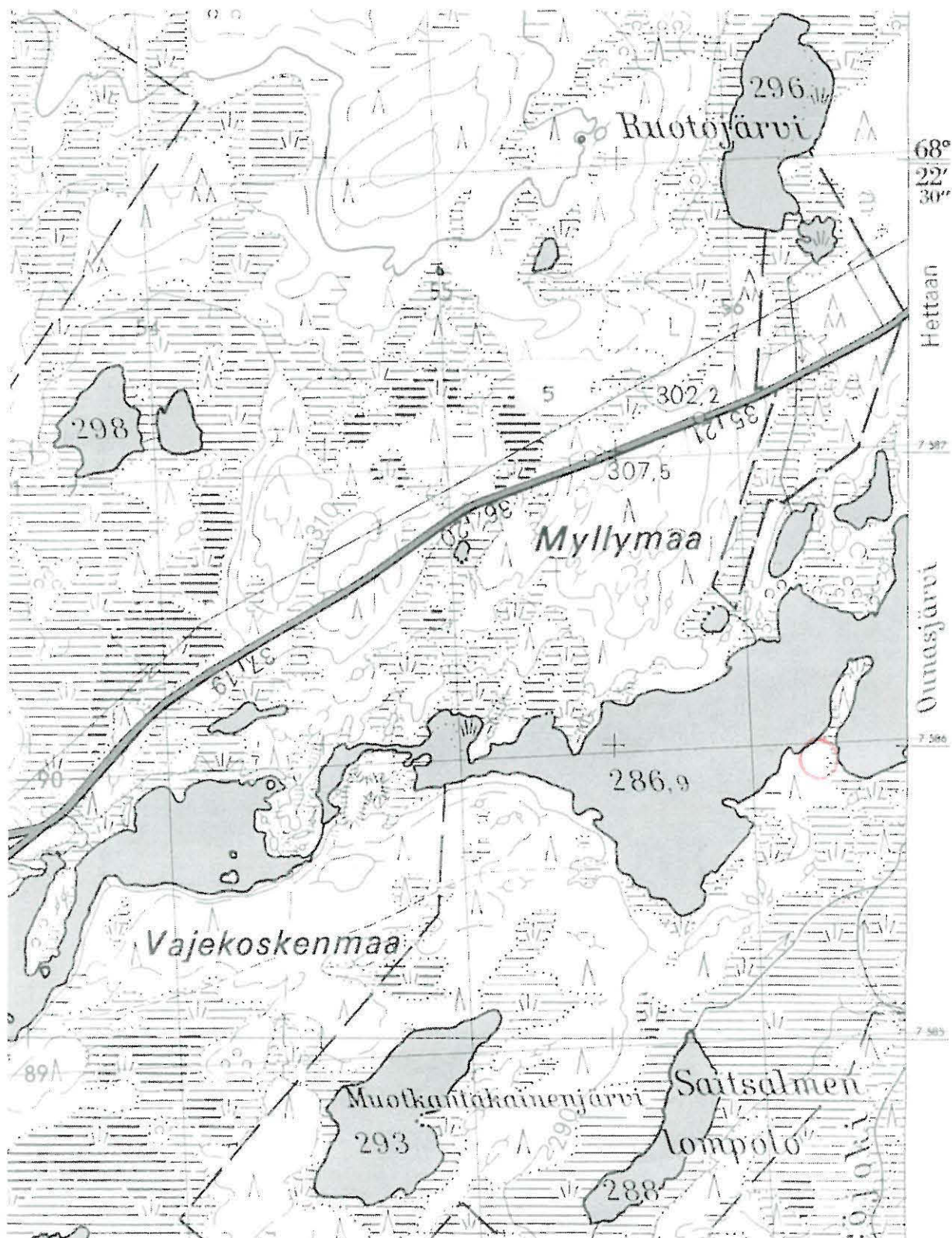
Enontekiö 294 Pulliniemi 1



Ote top. kartasta 1:20 000, 2813 04 MUOTKAJÄRVI, 1969 Helsinki

 Kohde

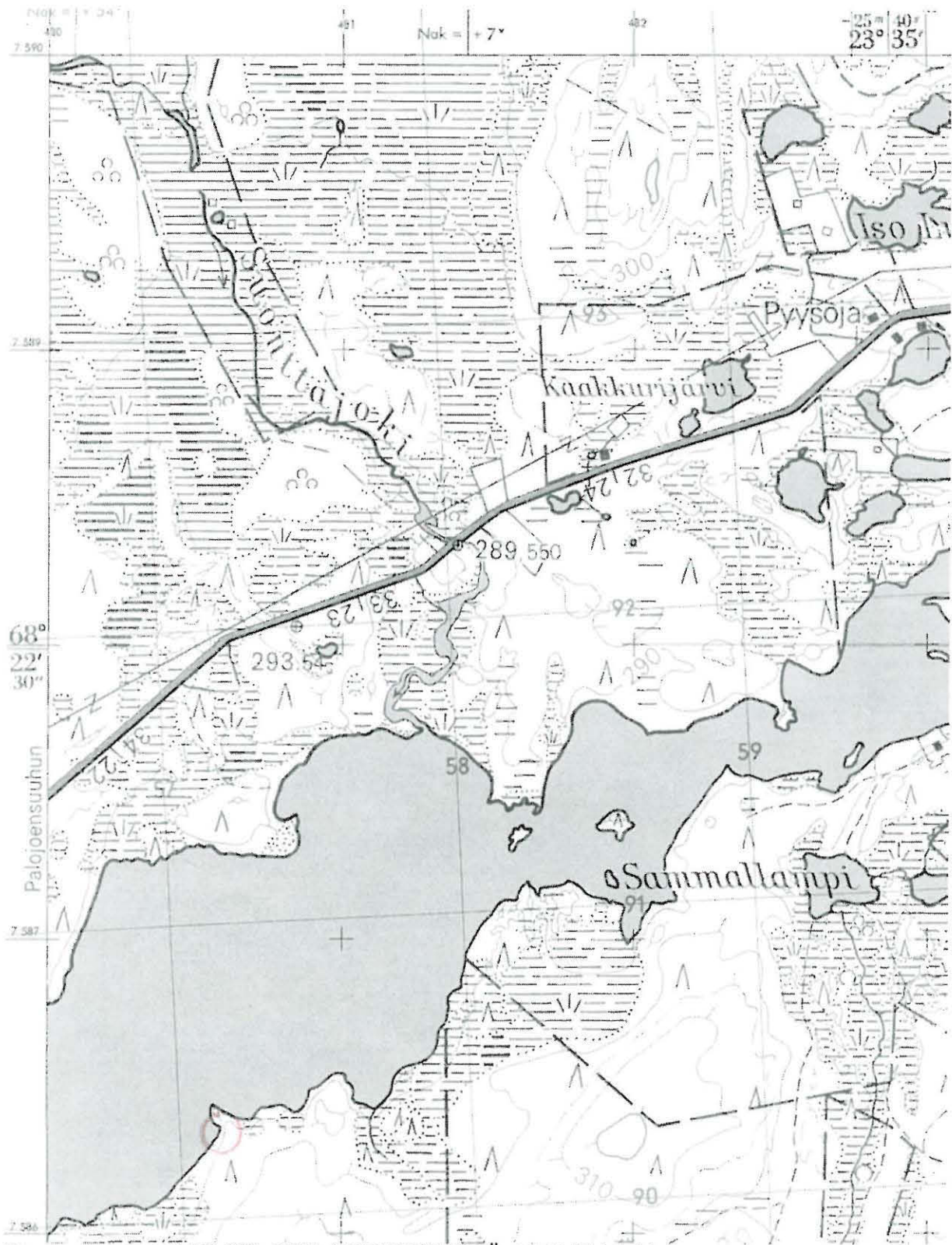
Enontekiö 295 Pulliniemi 2



Ote top. kartasta 1:20 000, 2813 04 MUOTKAJÄRVI, 1969 Helsinki

○ Kohde

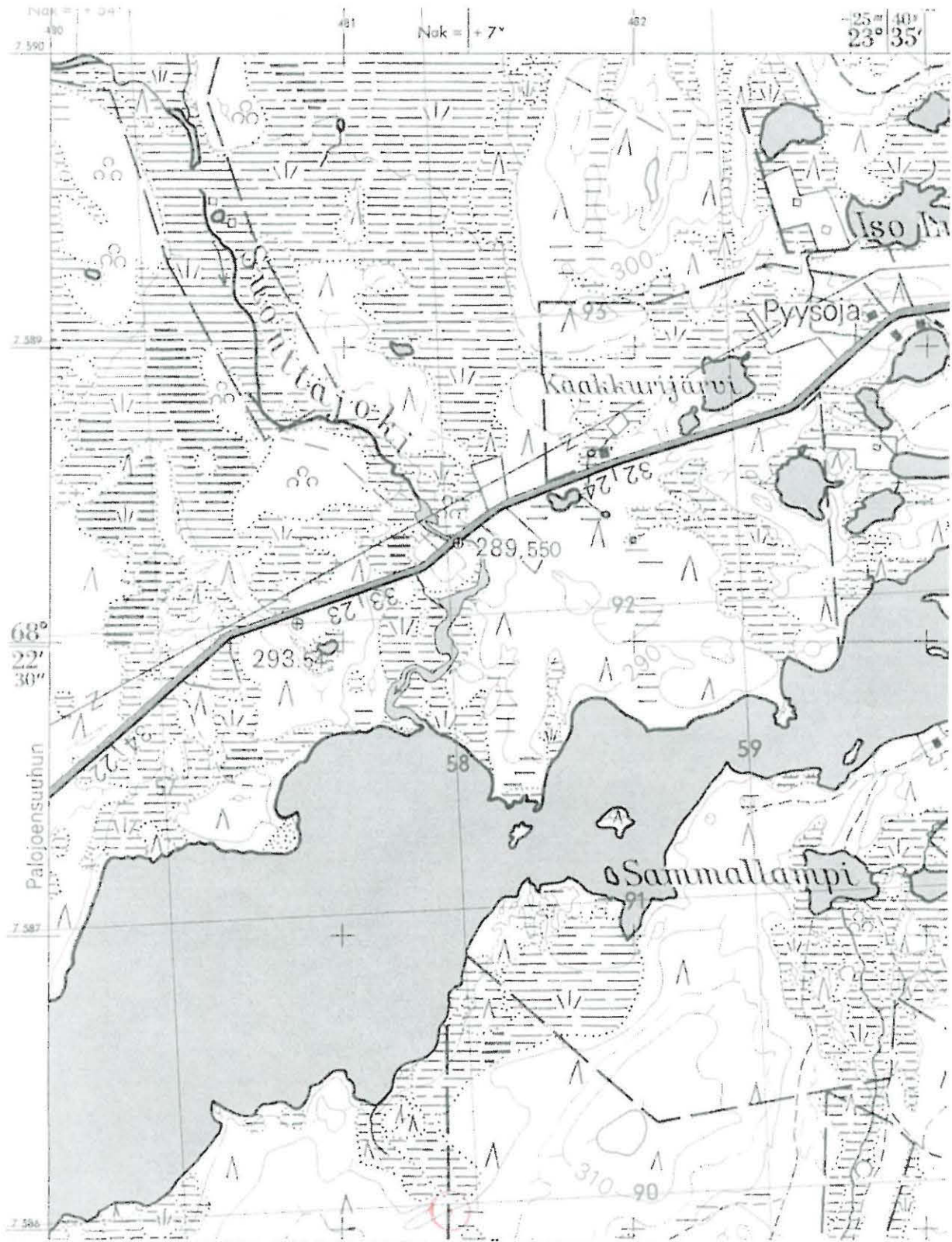
Enontekiö 296 Ounasjärven eteläranta 1



Ote top. kartasta 1:20 000, 2813 07 ENONTEKIÖ, 1969 Helsinki

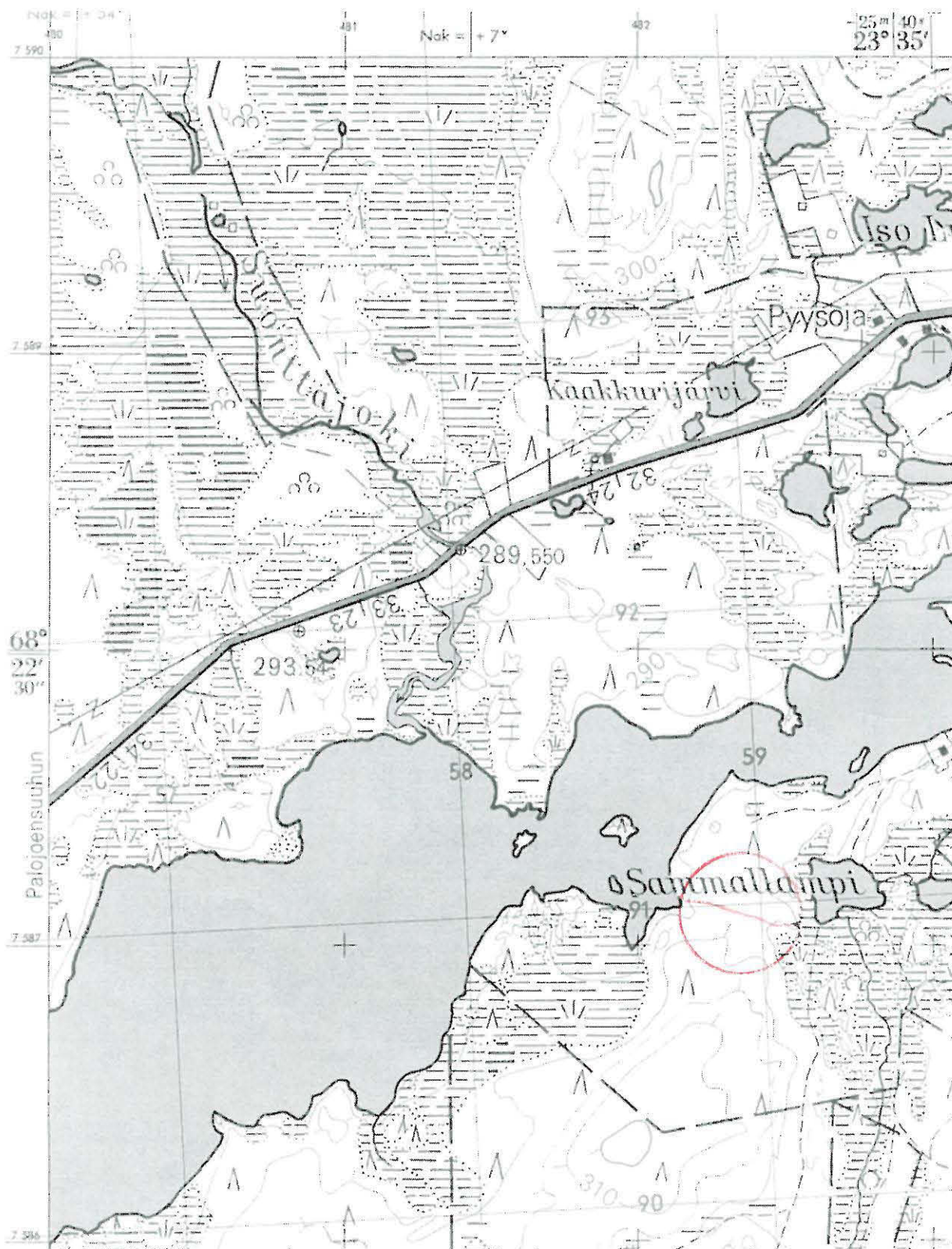
○ Kohde

Enontekiö 297 Ounasjärven eteläranta 2



○ Kohde

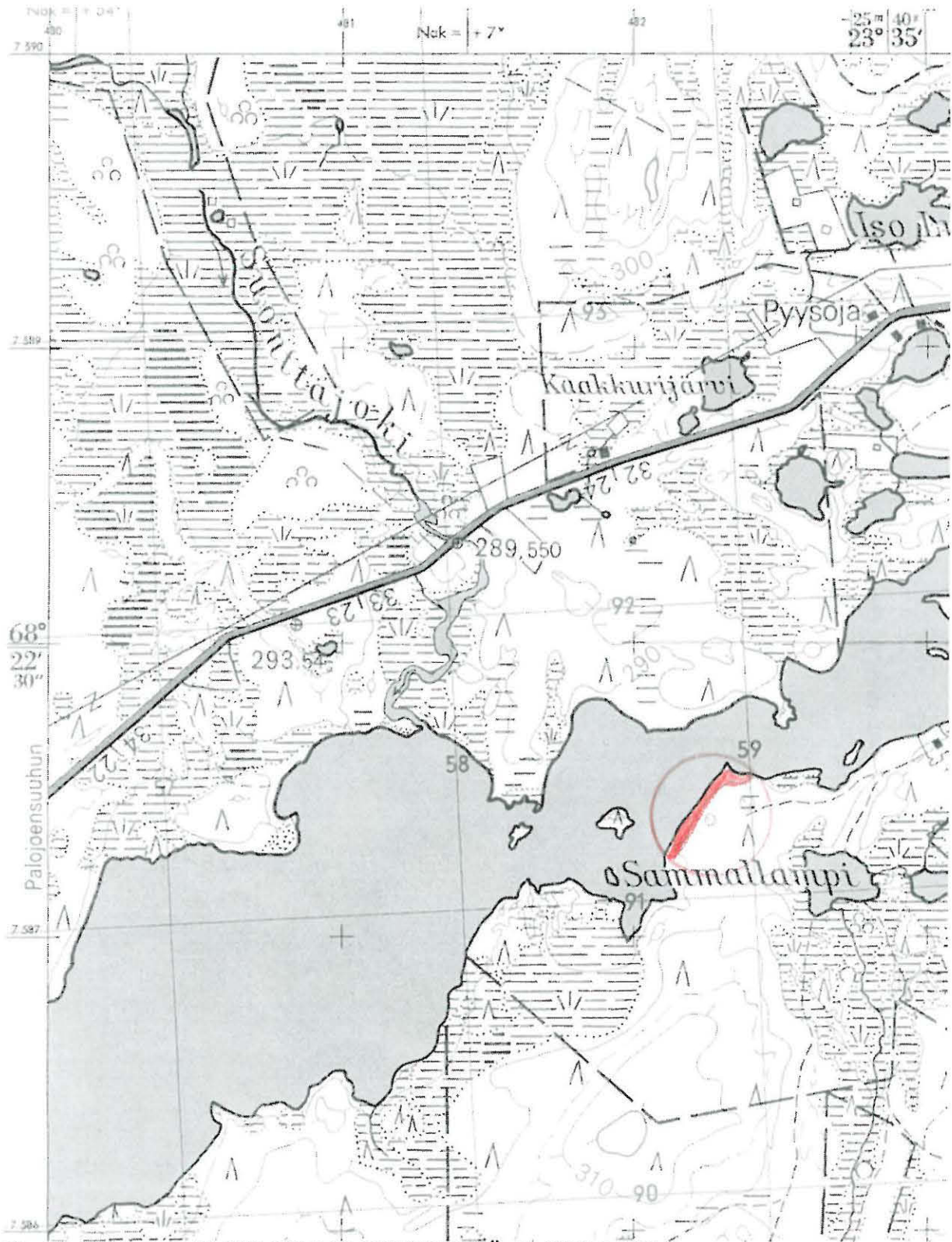
Enontekiö 298 Sammallaampi W



Ote top. kartasta 1:20 000, 2813 07 ENONTEKIÖ, 1969 Helsinki

○ Kohde

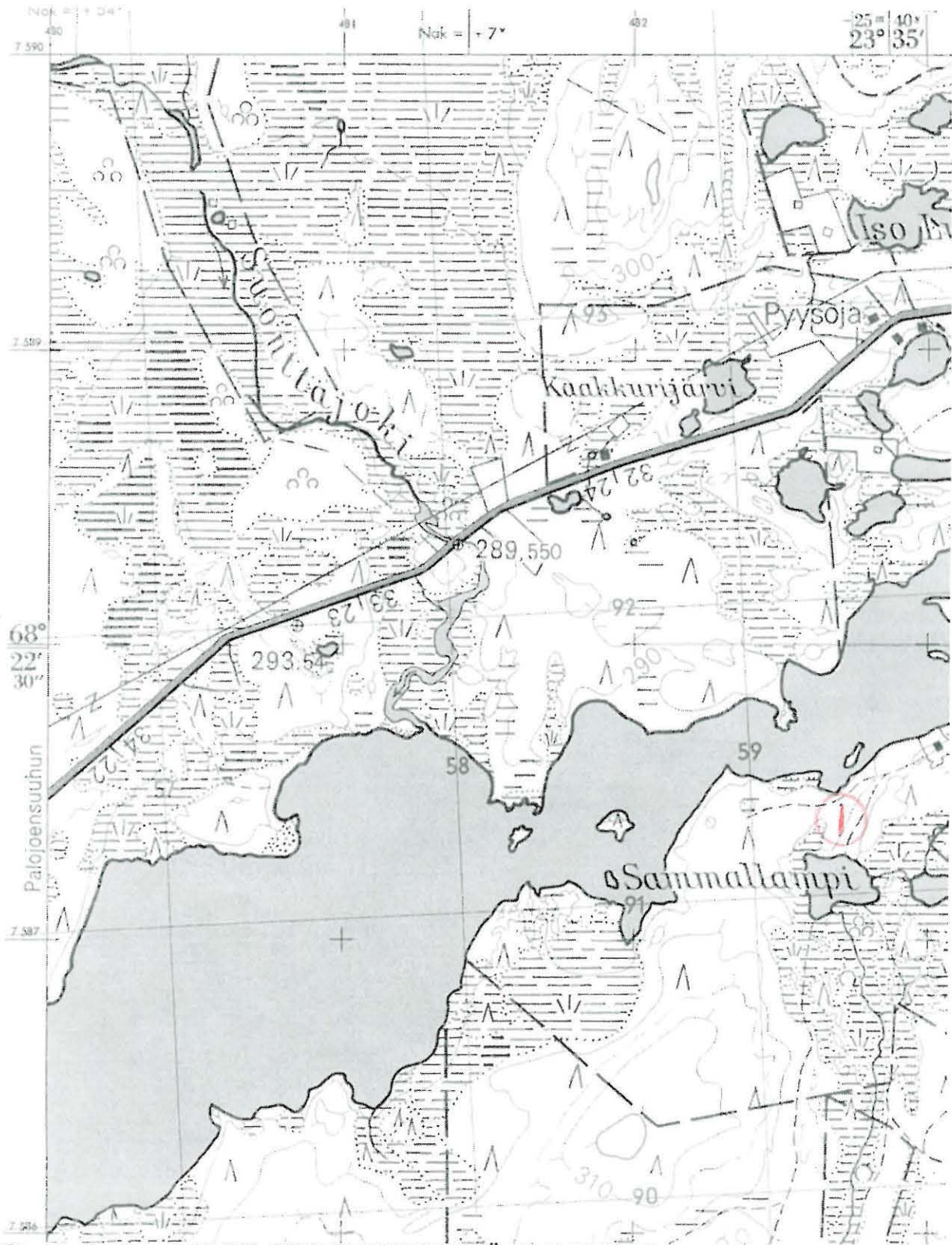
Enontekiö 299 Sammallompol W2



Ote top. kartasta 1:20 000, 2813 07 ENONTEKIÖ, 1969 Helsinki

○ Kohde

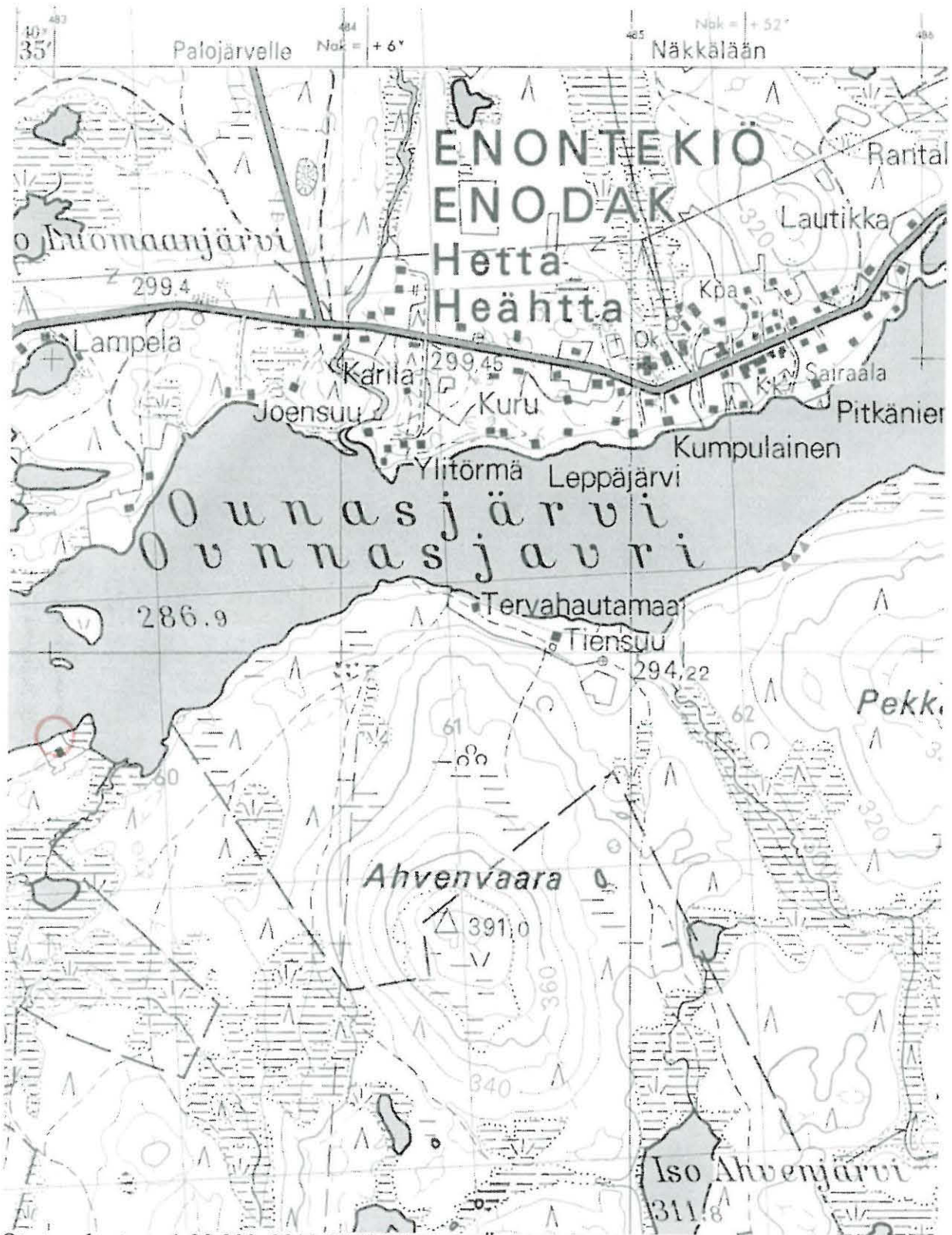
Enontekiö 300 Sammallommi N



Ote top. kartasta 1:20 000, 2813 07 ENONTEKIÖ, 1969 Helsinki

 Kohde

Enontekiö 301 Vito-Jussan kämpä 1



Ote top. kartasta 1:20 000, 2813 07 ENONTEKIÖ, 1969 Helsinki

○ Kohde

Enontekiö 302 Vito-Jussan kämppä 2



Ote top. kartasta 1:20 000, 2813 07 ENONTEKIÖ, 1969 Helsinki

○ Kohde

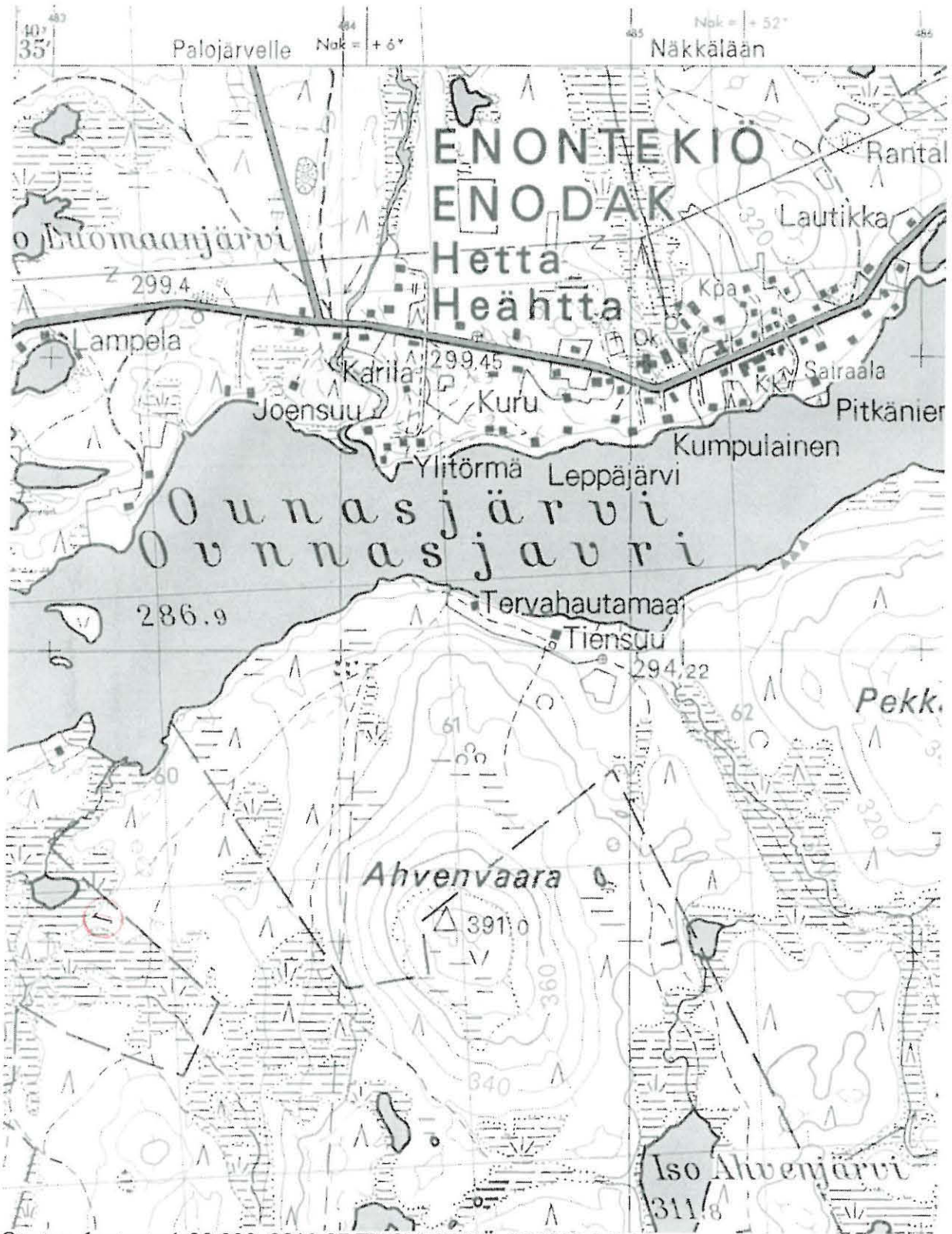
Enontekiö 303 Sammallommi E



Ote top. kartasta 1:20 000, 2813 07 ENONTEKIO, 1969 Helsinki

○ Kohde

Enontekiö 304 Sammallommi SE1



Ote top. kartasta 1:20 000, 2813 07 ENONTEKIÖ, 1969 Helsinki

○ Kohde

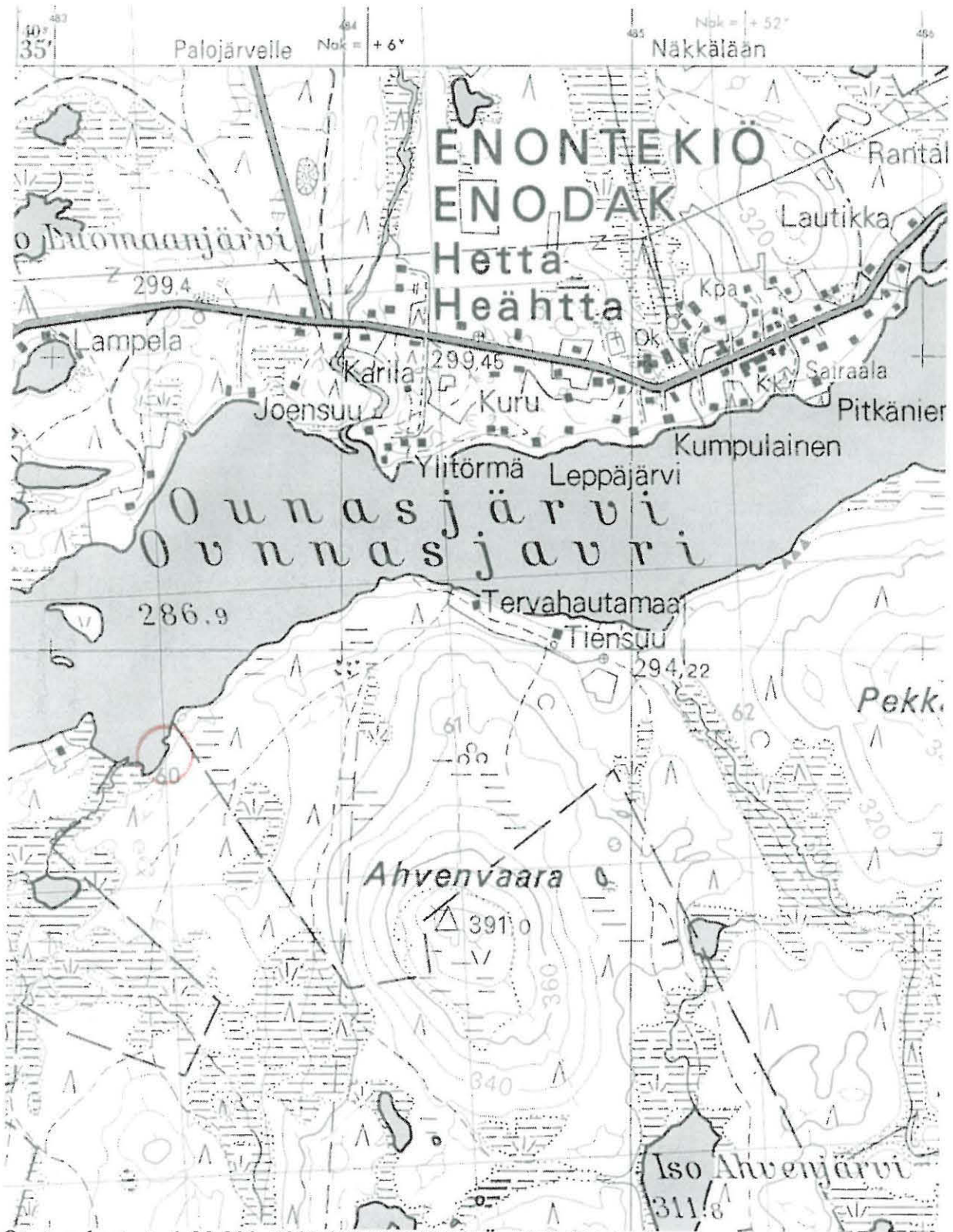
Enontekiö 305 Sammallommi SE2



Ote top. kartasta 1:20 000, 2813 07 ENONTEKIÖ, 1969 Helsinki

○ Kohde

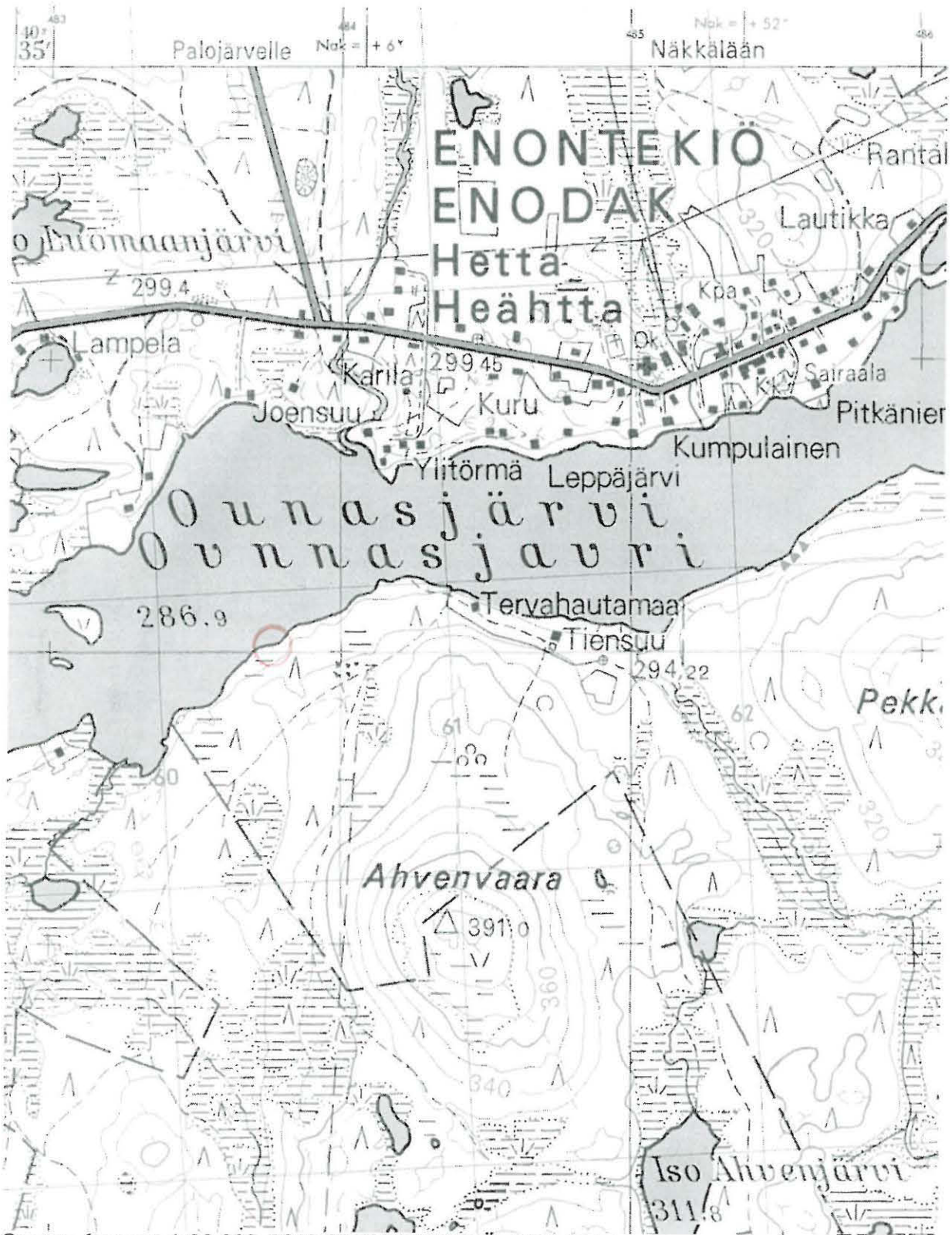
Enontekiö 306 Sammaljoensuu E1



Ote top. kartasta 1:20 000, 2813 07 ENONTEKIÖ, 1969 Helsinki

○ Kohde

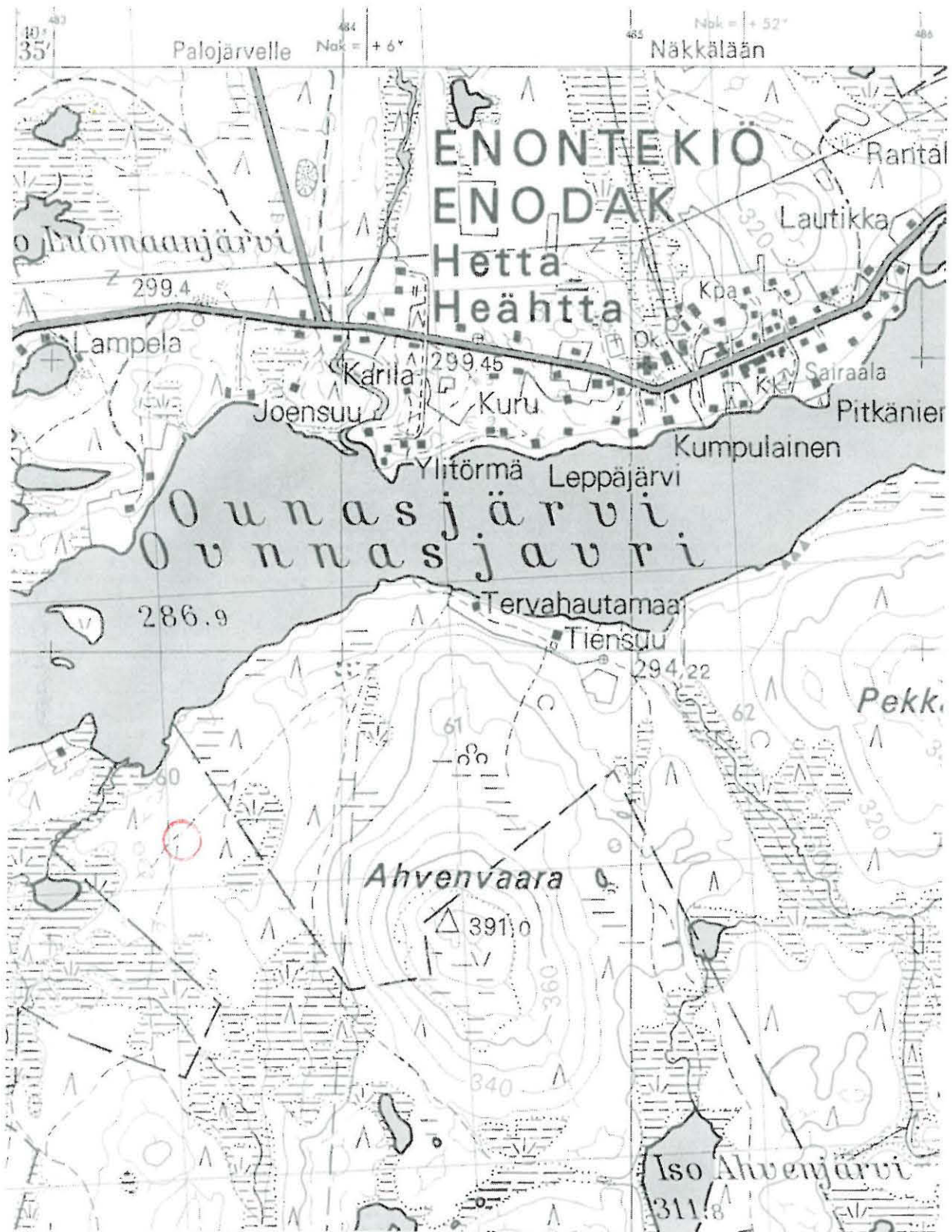
Enontekiö 307 Sammaljoensuu E2



Ote top. kartasta 1:20 000, 2813 07 ENONTEKIÖ, 1969 Helsinki

○ Kohde

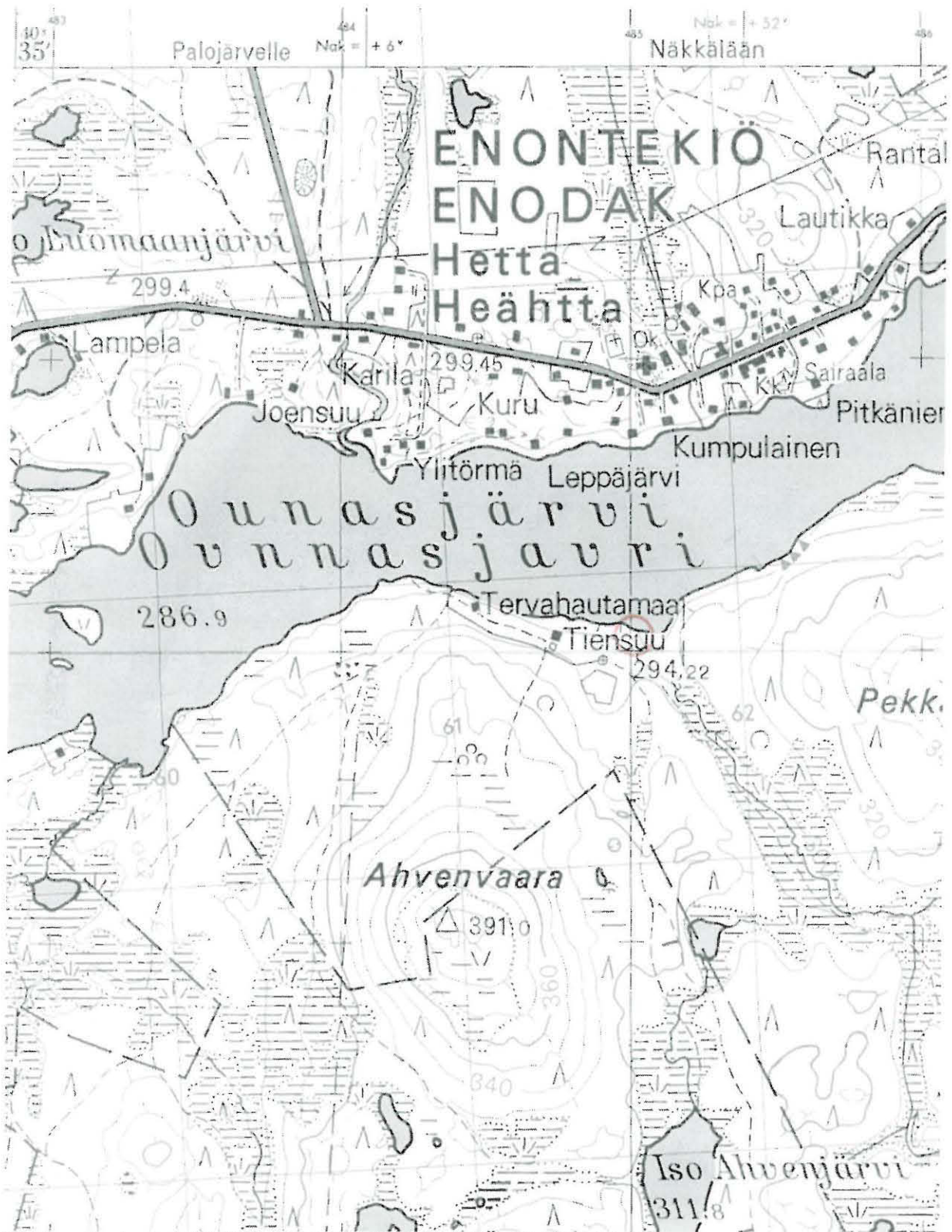
Enontekiö 308 Sammallahti E2



Ote top. kartasta 1:20 000, 2813 07 ENONTEKIÖ, 1969 Helsinki

○ Kohde

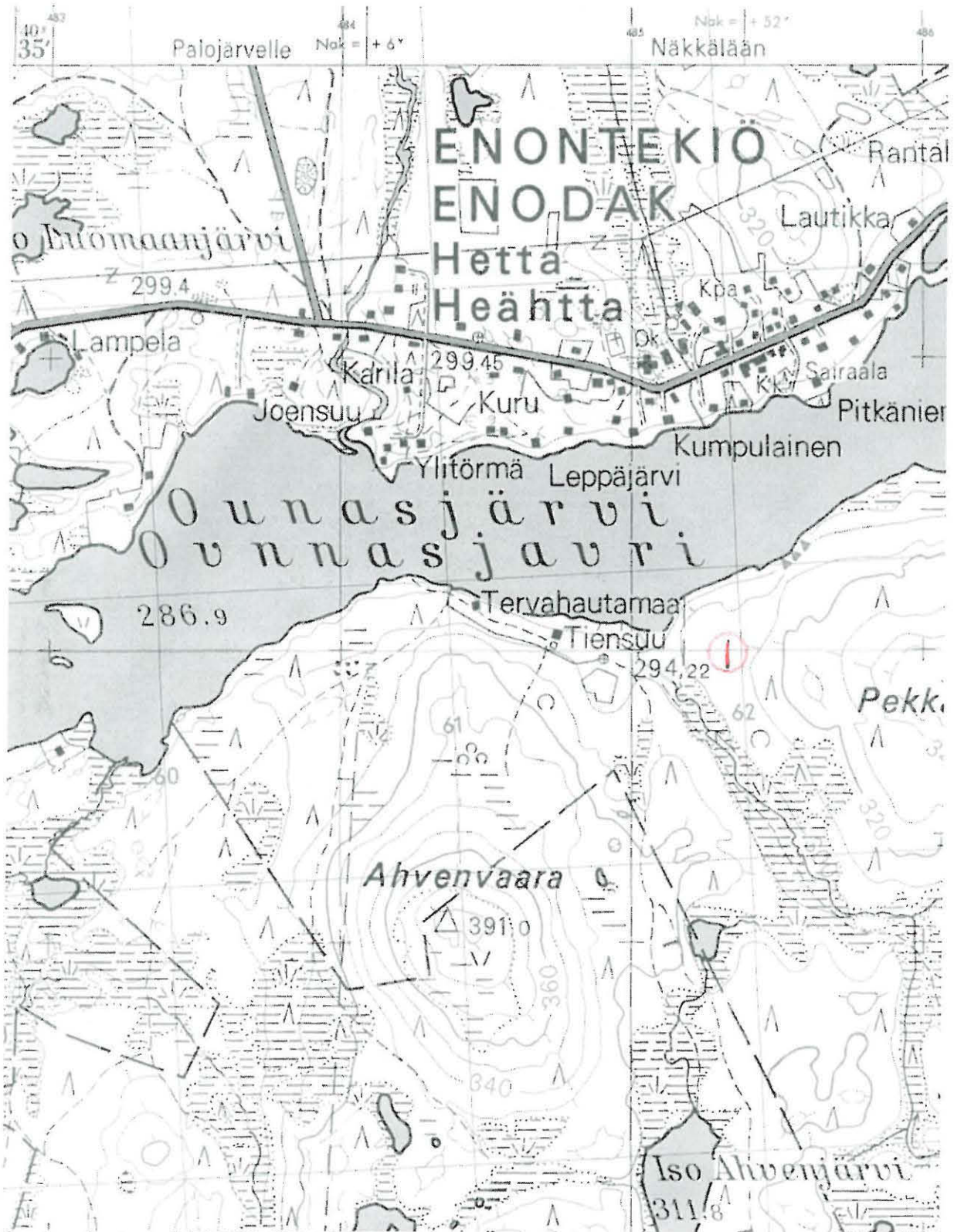
Enontekiö 309 Harjujoensuu W



Ote top. kartasta 1:20 000, 2813 07 ENONTEKIÖ, 1969 Helsinki

○ Kohde

Enontekiö 310 Harjujoki E



Ote top. kartasta 1:20 000, 2813 07 ENONTEKIÖ, 1969 Helsinki

○ Kohde

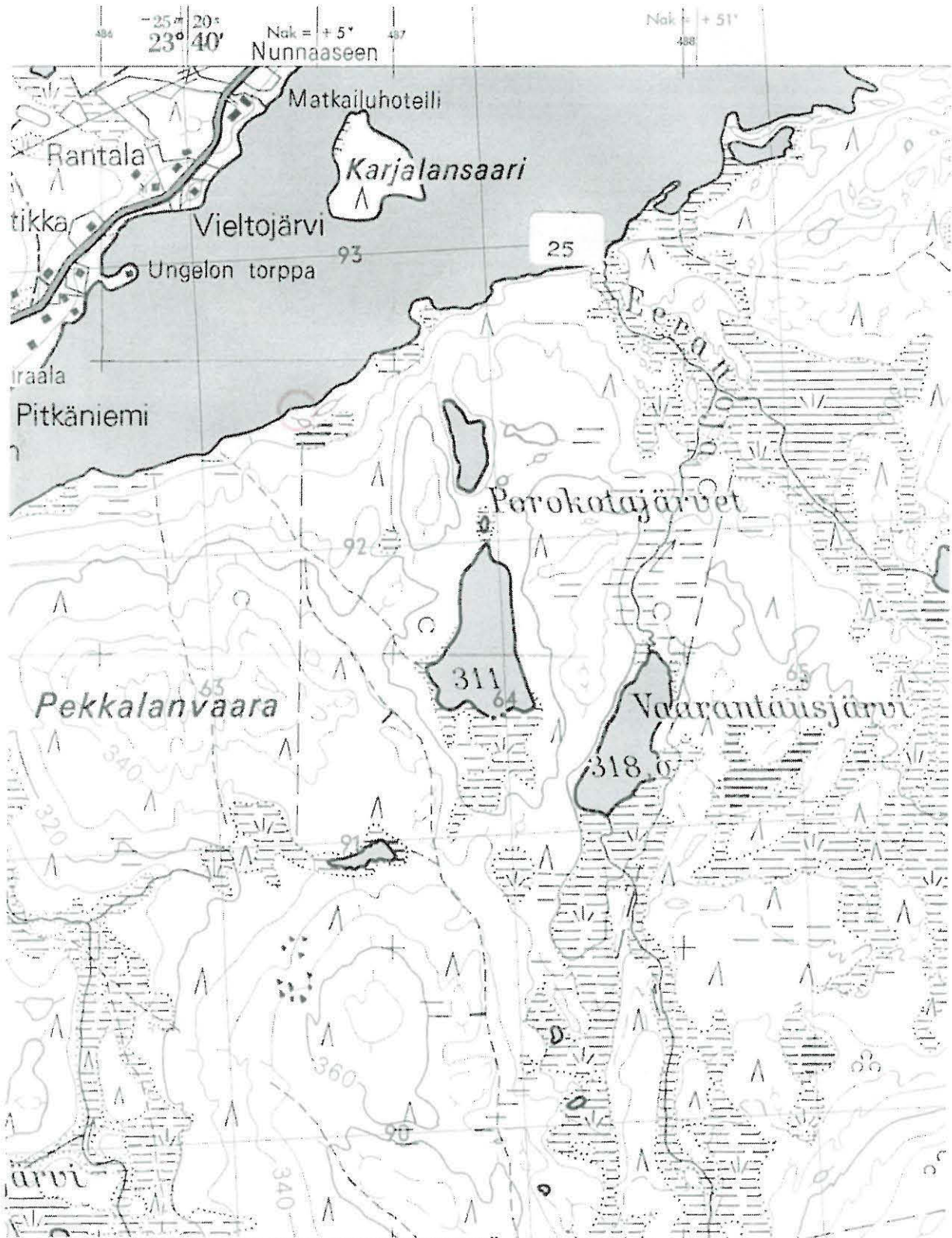
Enontekiö 311 Harjujoensuu E



Ote top. kartasta 1:20 000, 2813 07 ENONTEKIÖ, 1969 Helsinki

○ Kohde

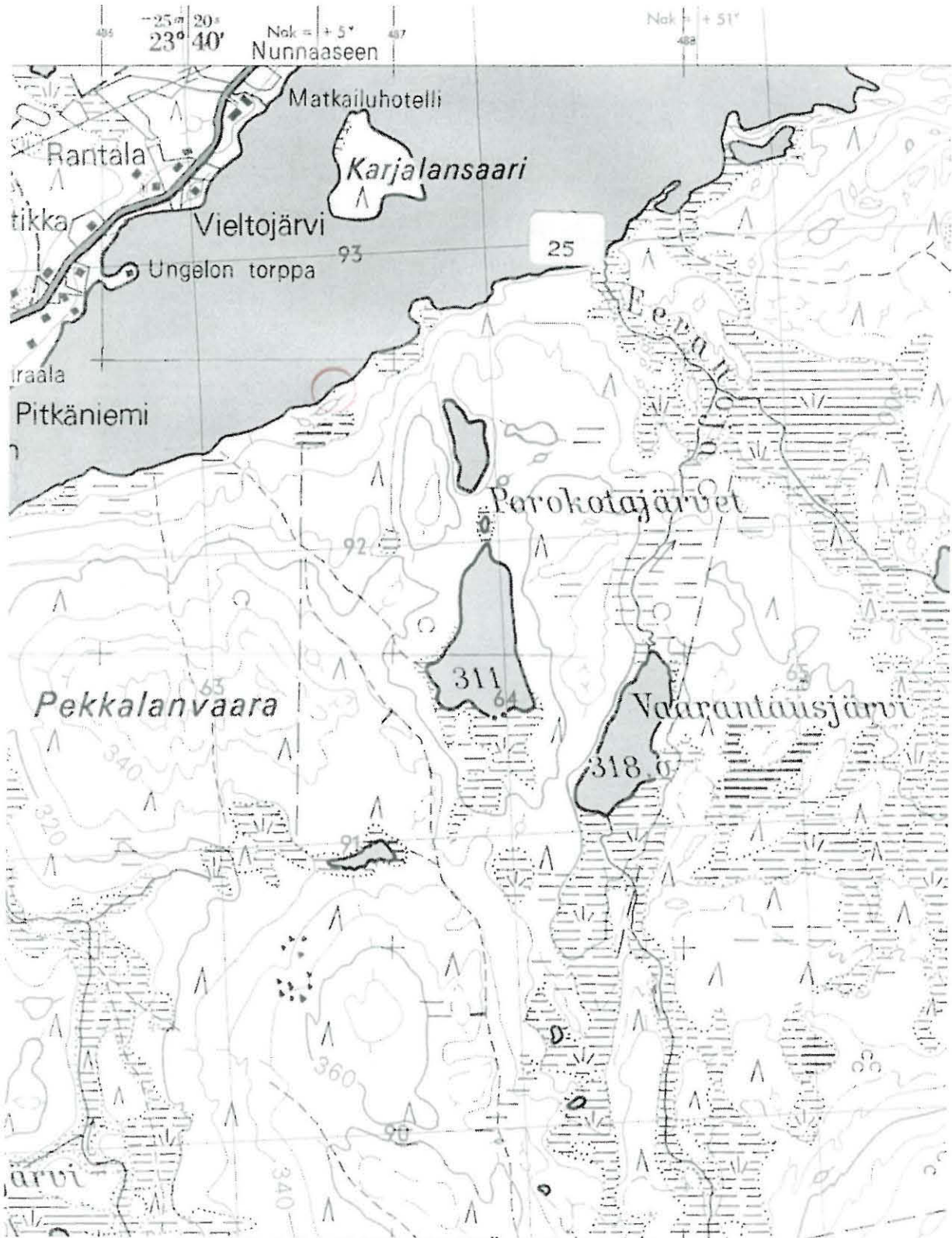
Enontekiö 312 Pekkalanvaara NE2



Ote top. kartasta 1:20 000, 2813 07 ENONTEKIÖ, 1969 Helsinki

○ Kohde

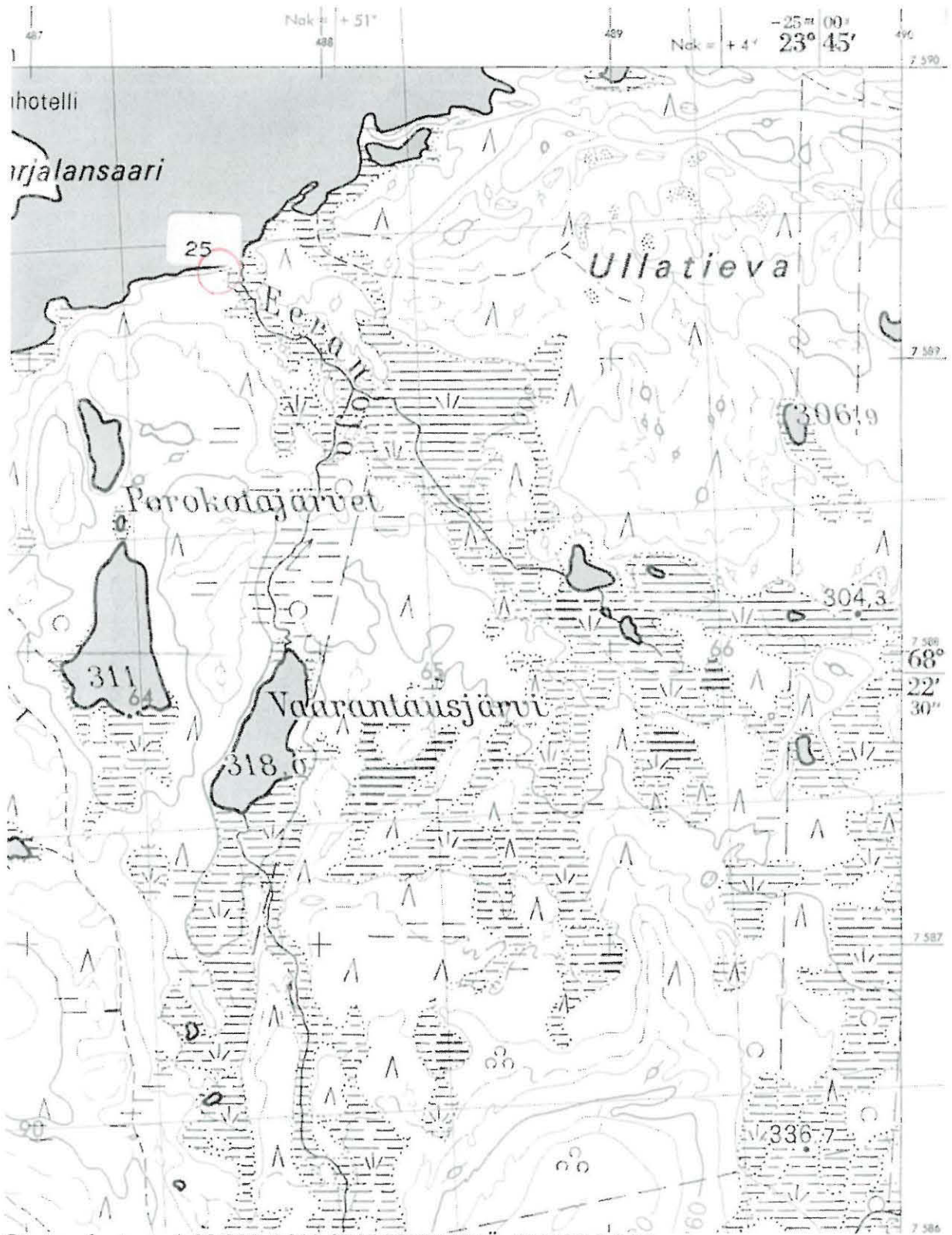
Enontekiö 313 Pekkalanvaara NE3



Ote top. kartasta 1:20 000, 2813 07 ENONTEKIÖ, 1969 Helsinki

○ Kohde

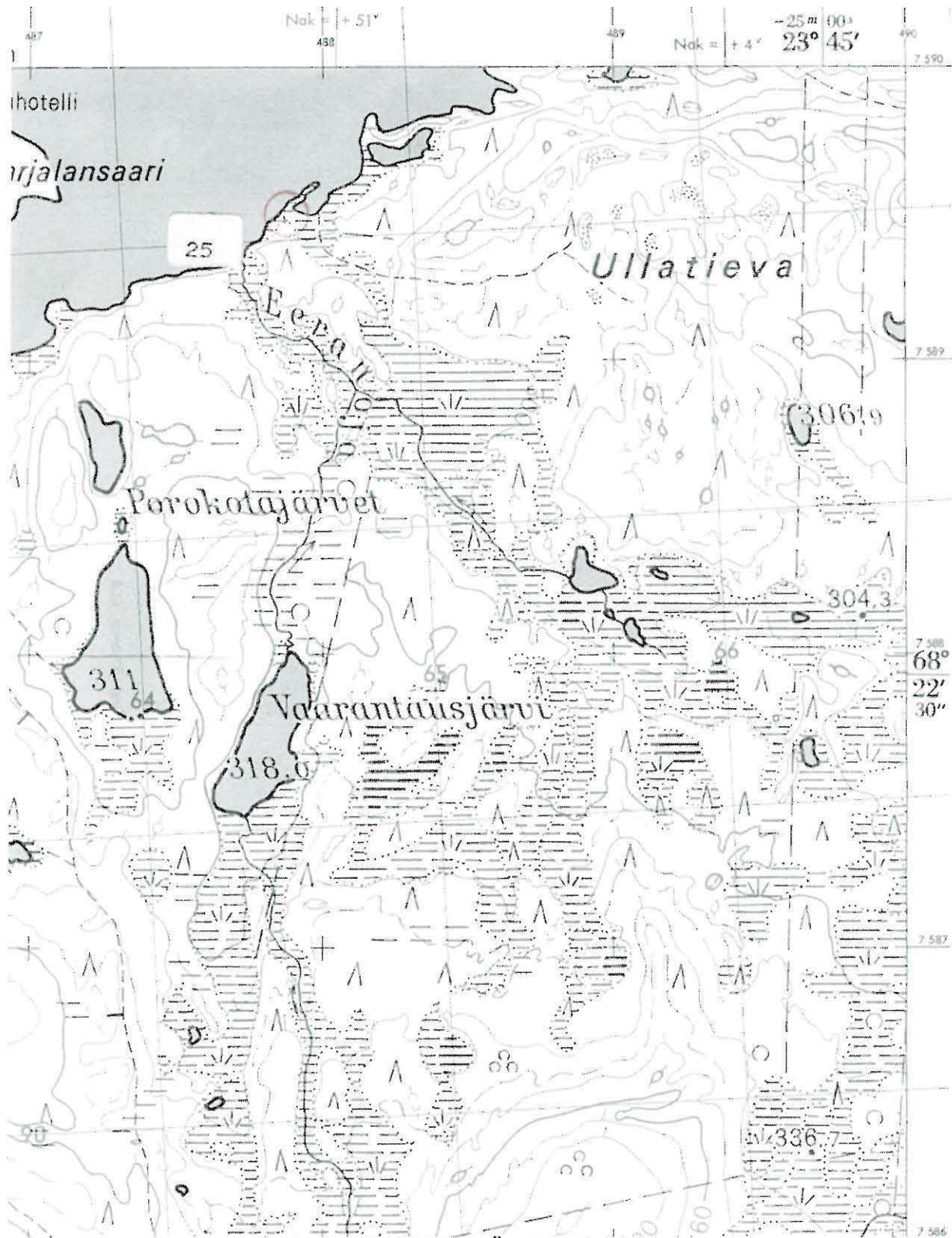
Enontekiö 314 Korkeajärvi N



Ote top. kartasta 1:20 000, 2813 07 ENONTEKIÖ, 1969 Helsinki

○ Kohde

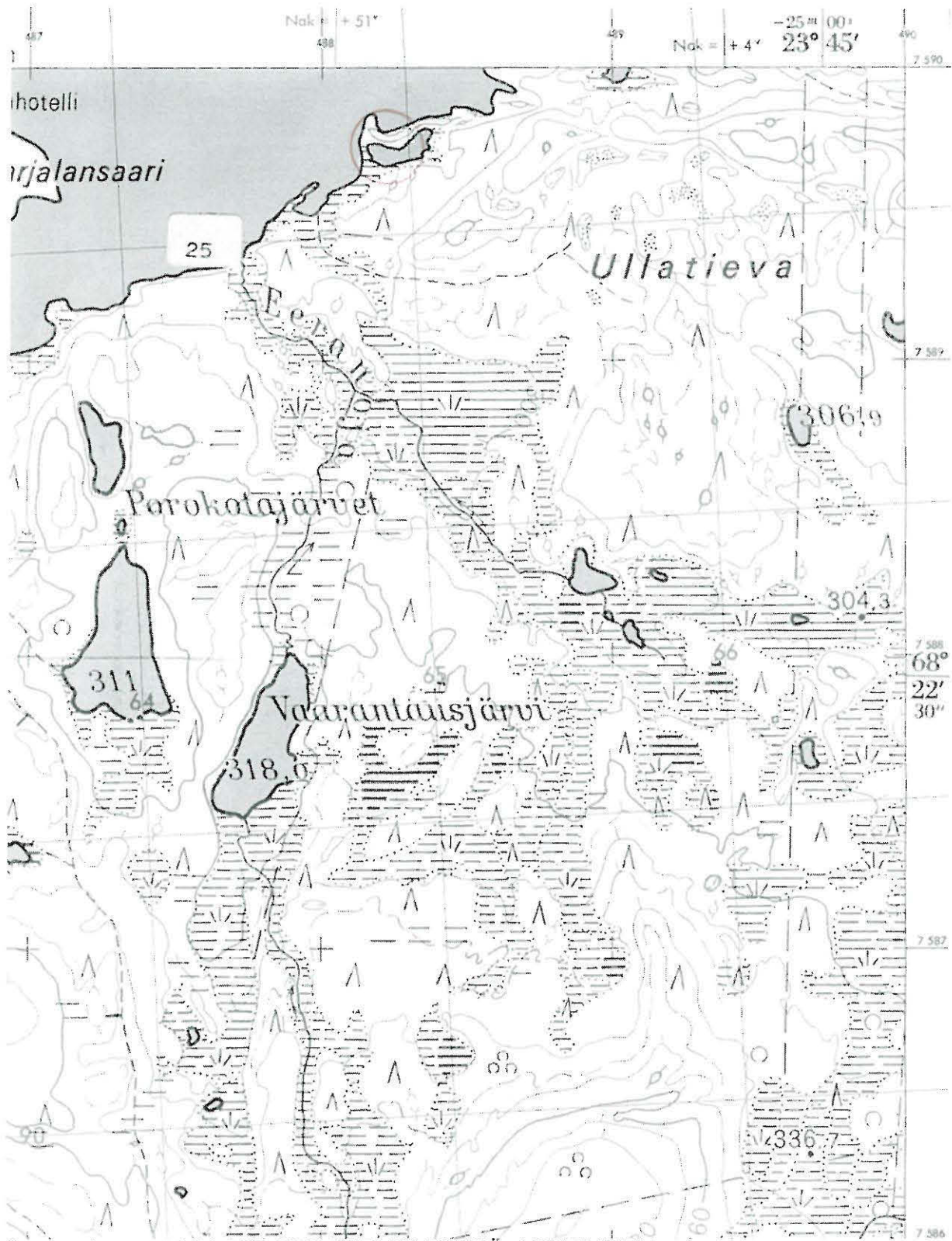
Enontekiö 315 Korkeajärvi N2



Ote top. kartasta 1:20 000, 2813 07 ENONTEKIÖ, 1969 Helsinki

○ Kohde

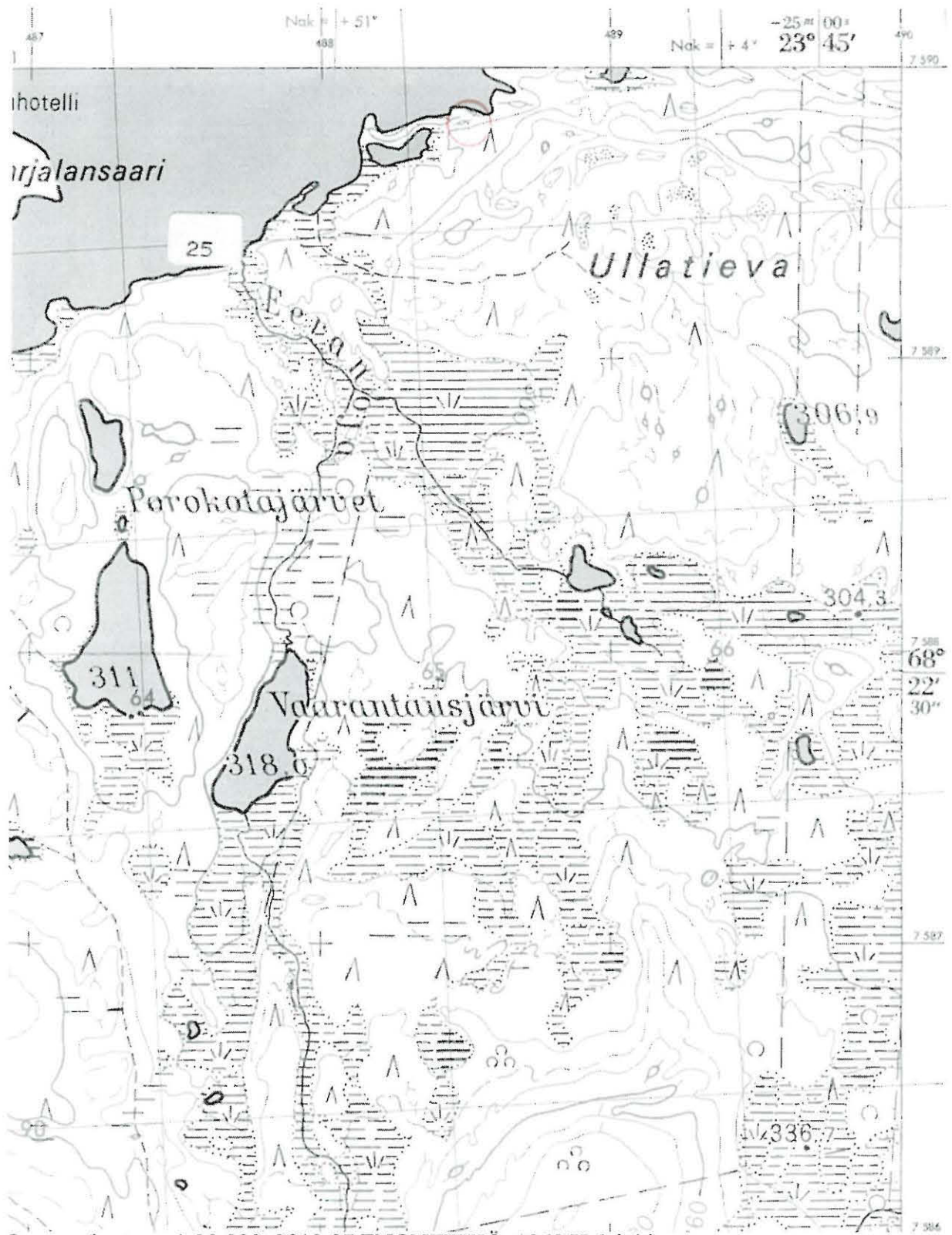
Enontekiö 316 Matilaisensaivo 1



Ote top. kartasta 1:20 000, 2813 07 ENONTEKIÖ, 1969 Helsinki

○ Kohde

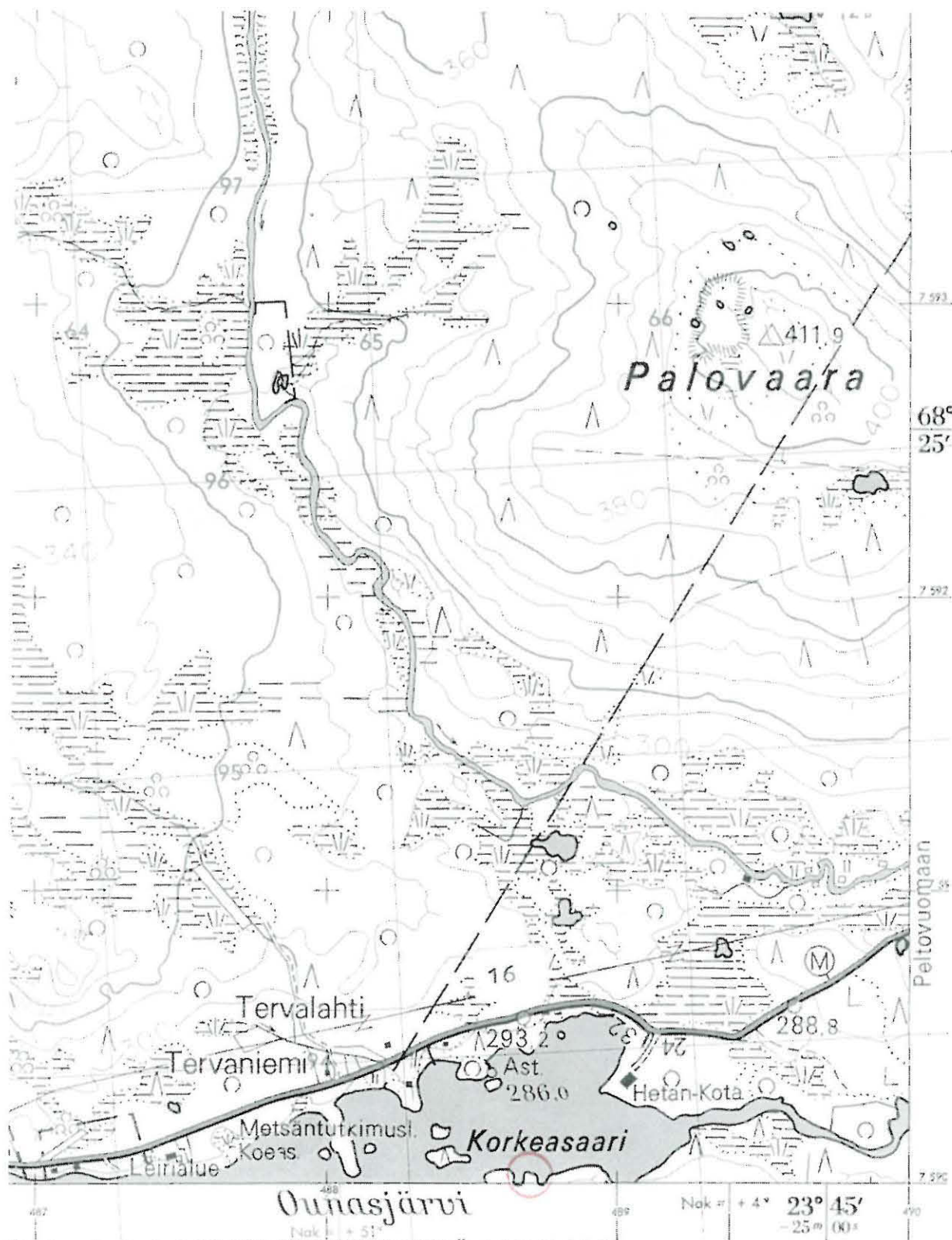
Enontekiö 317 Matilaisensaivo 2



Ote top. kartasta 1:20 000, 2813 07 ENONTEKIÖ, 1969 Helsinki

○ Kohde

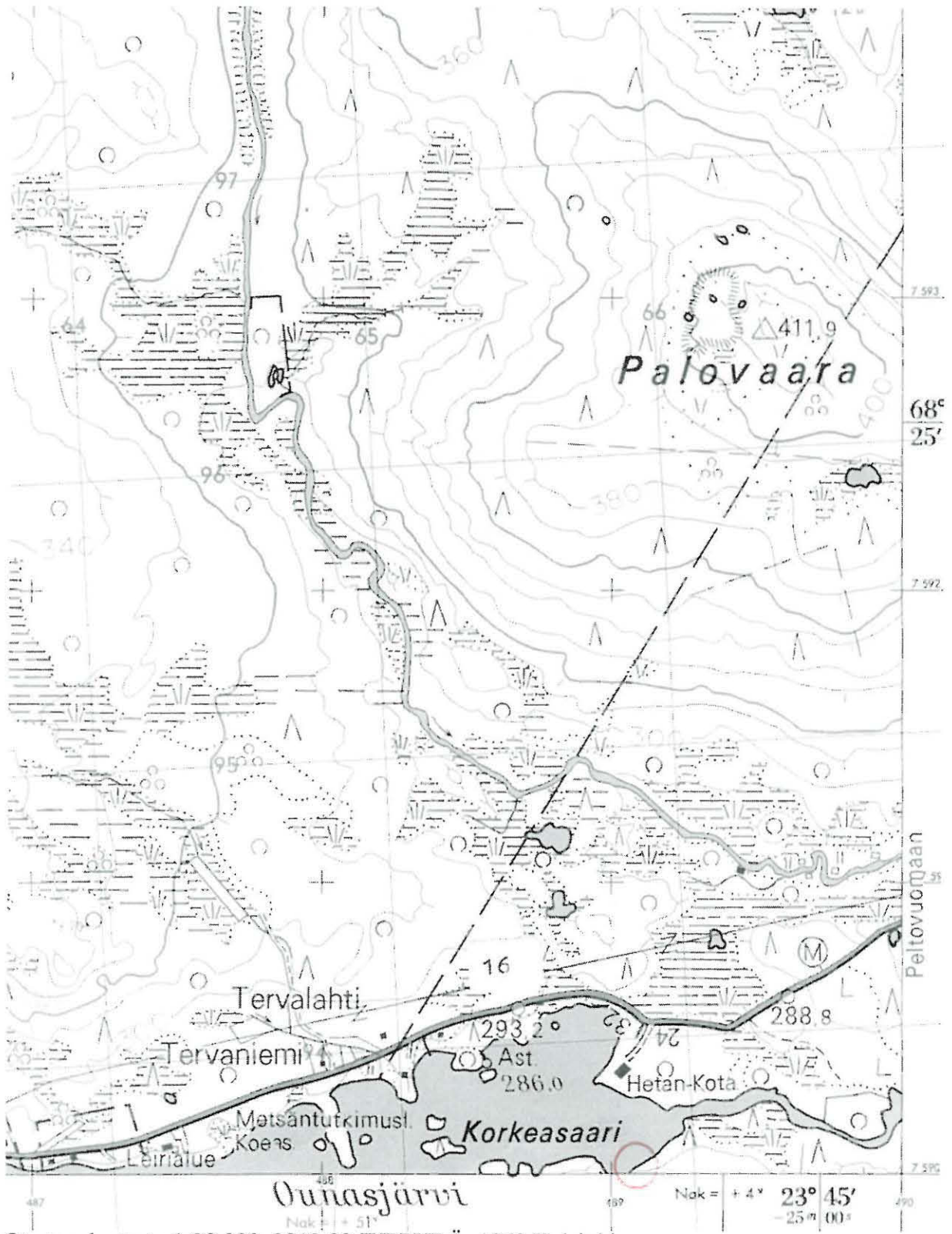
Enotekiö 318 Ullatieva W1



Ote top. kartasta 1:20 000, 2813 08 JYPPYRÄ, 1969 Helsinki

○ Kohde

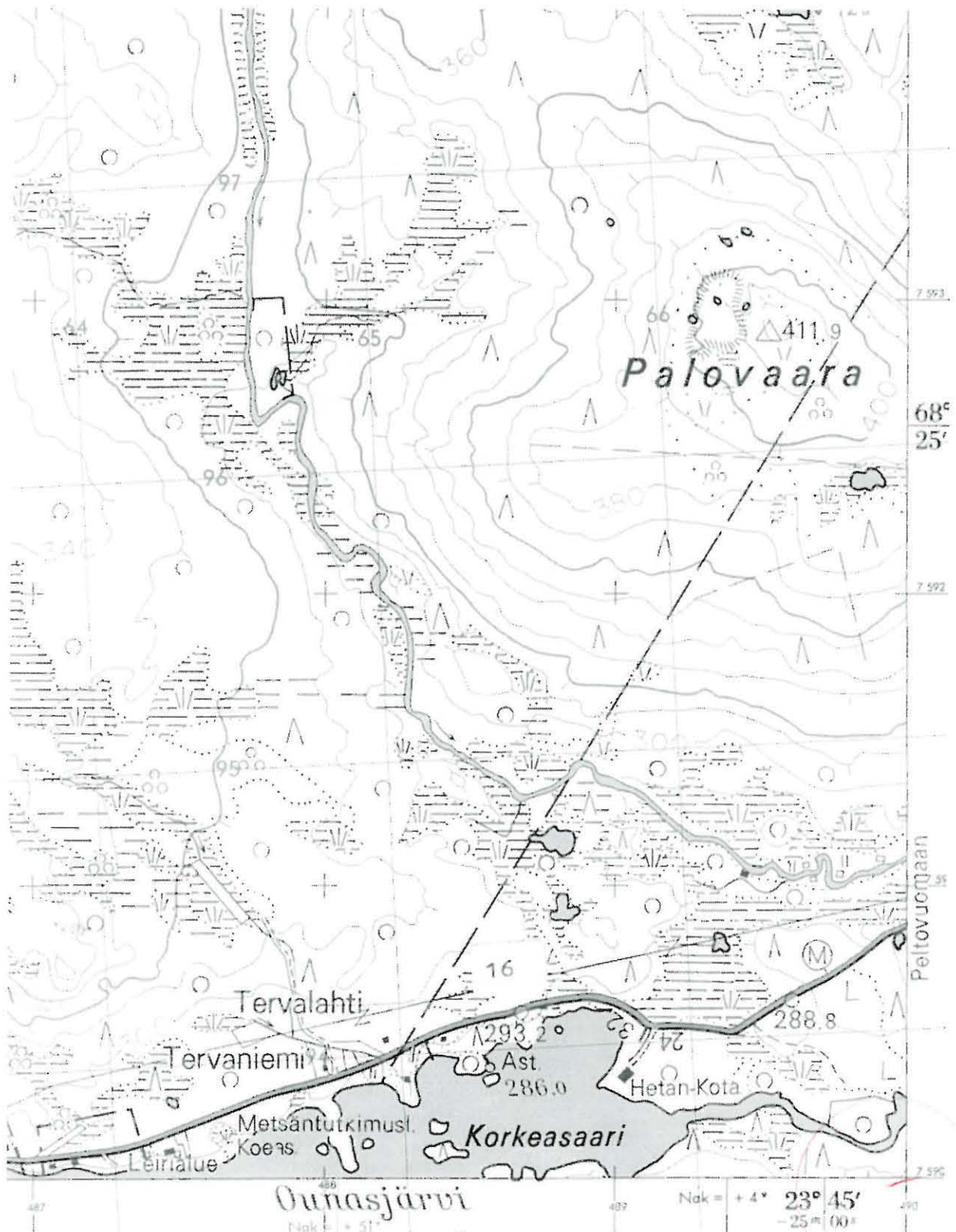
Enotekiö 319 Ullatieva W2



Ote top. kartasta 1:20 000, 2813 08 JYPPYRÄ, 1969 Helsinki

○ Kohde

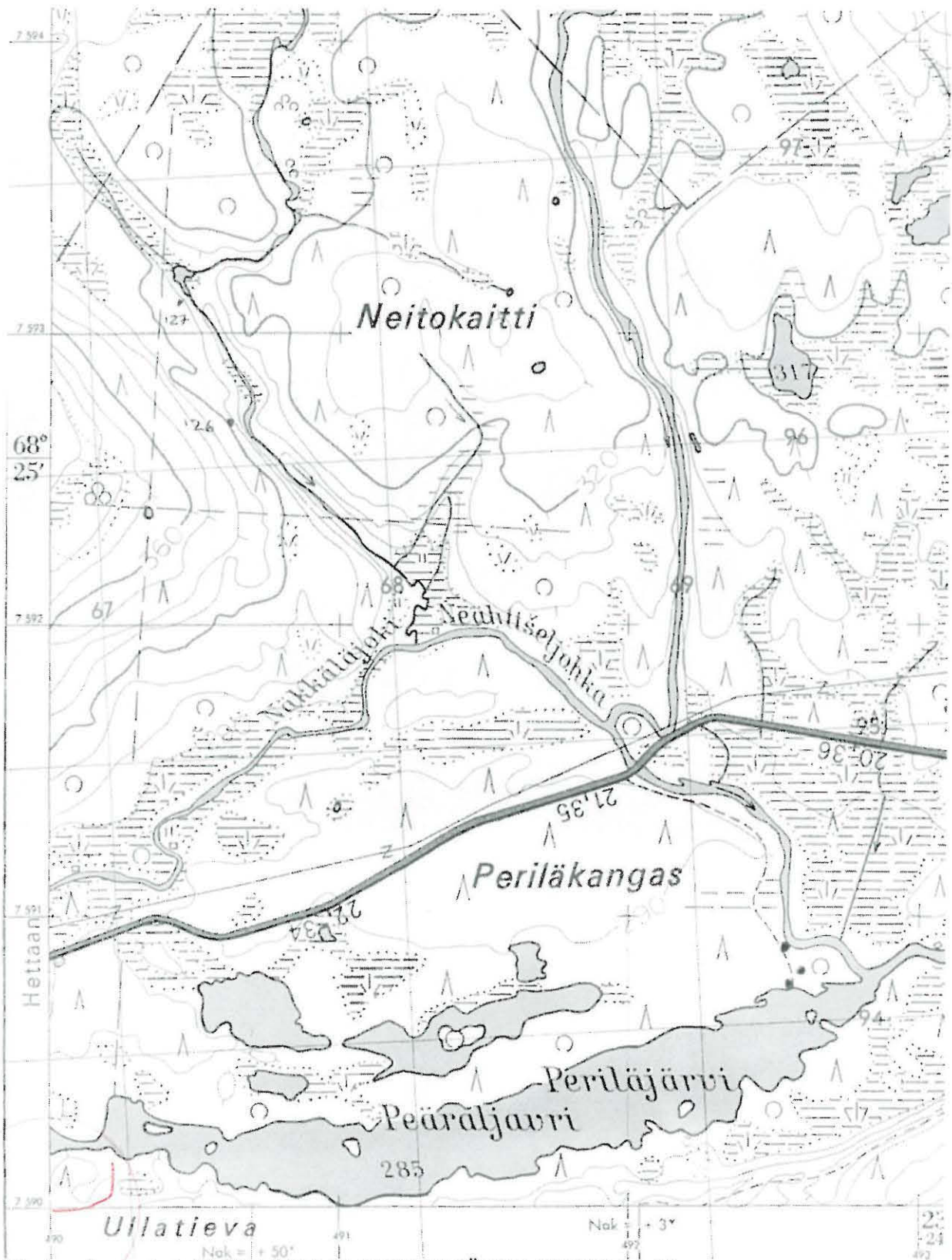
Enotekiö 320 Ullatieva W3



Ote top. kartasta 1:20 000, 2813 08 JYPPYRÄ, 1969 Helsinki

Kohde (jakautuu neljälle karttalehdelle)

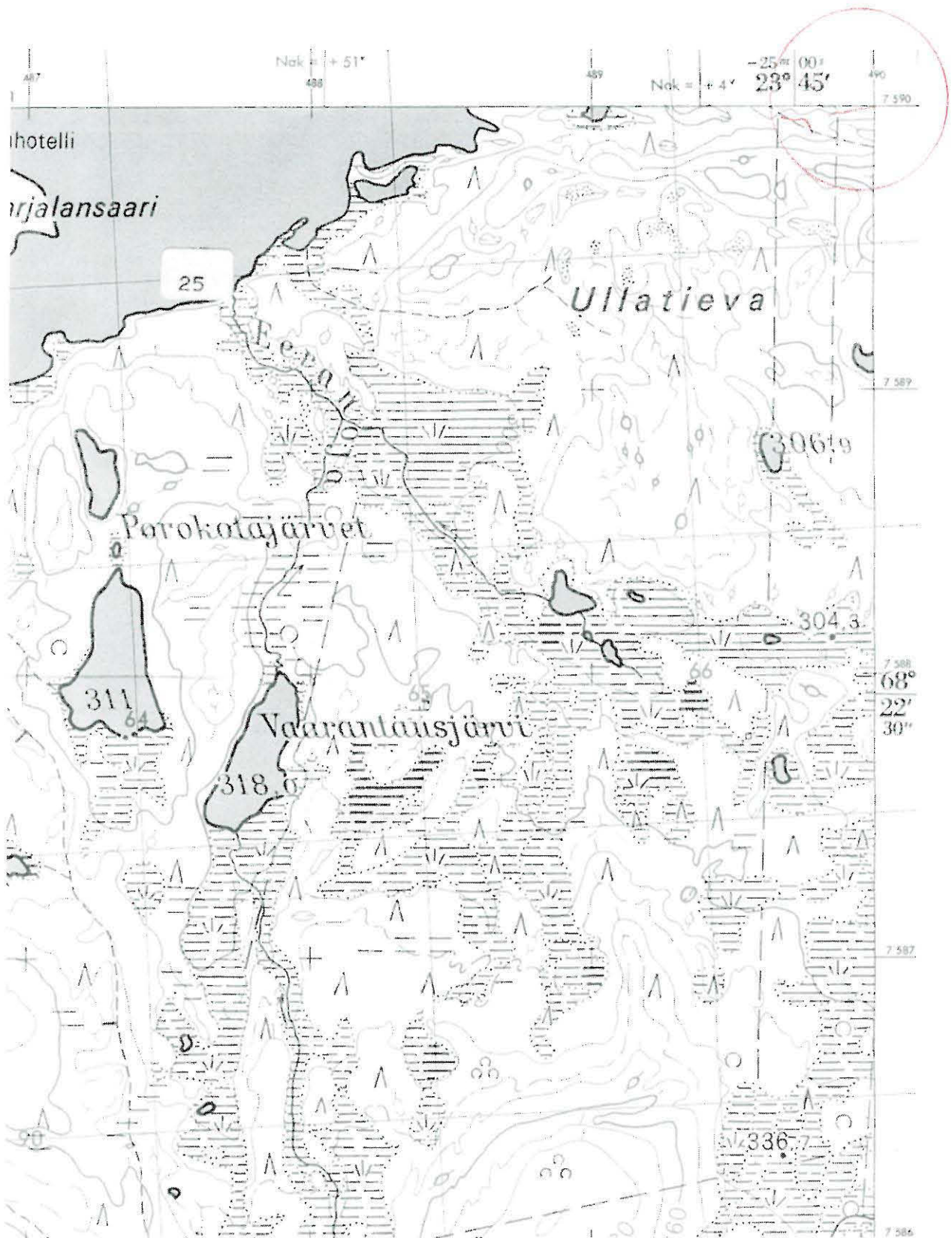
Enontekiö 320 Ullatieva W3



Ote top. kartasta 1:20 000, 2813 01 TUOLPAJÄRVI, 1970 Helsinki

Kohde (jatkuu neljälle karttalehdelle)

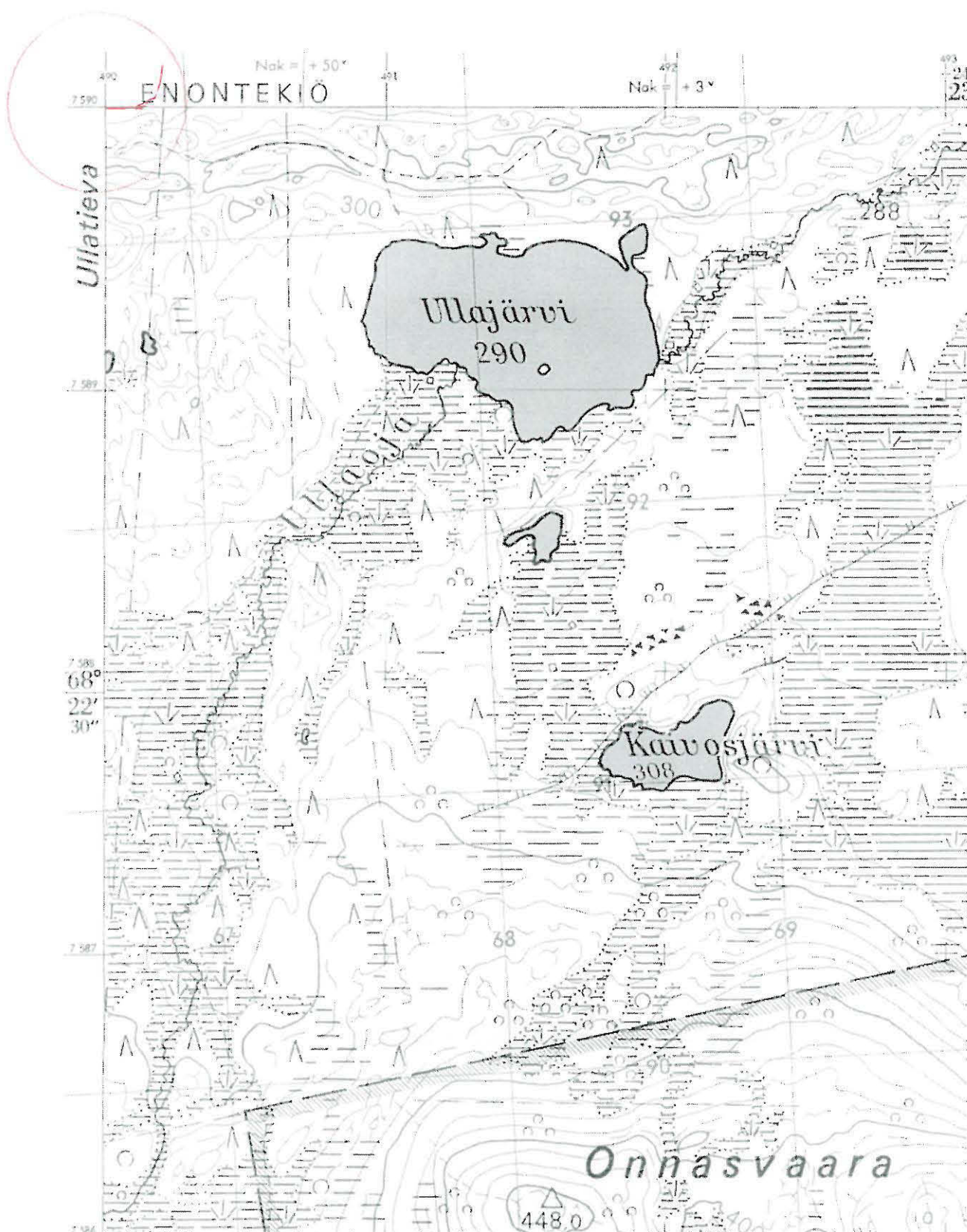
Enontekiö 320 Ullatieva W3



Ote top. kartasta 1:20 000, 2813 07 ENONTEKIÖ, 1969 Helsinki

○ Kohde (jakautuu neljälle karttalehdelle)

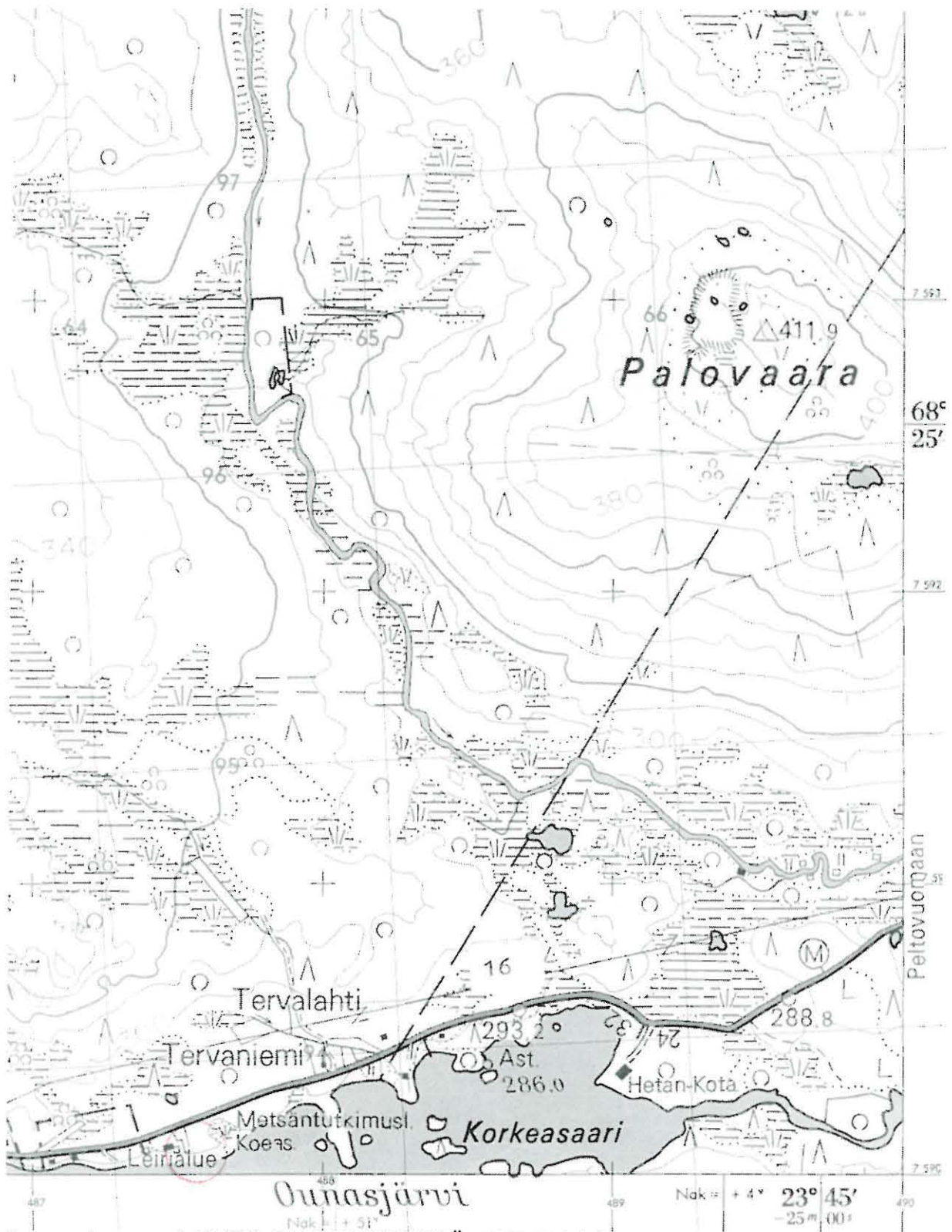
Enontekiö 320 Ullatieva W3



Ote top. kartasta 1:20 000, 2813 10 PYHÄKERO, 1970 Helsinki

○ Kohde (jakautuu neljälle karttalehdelle)

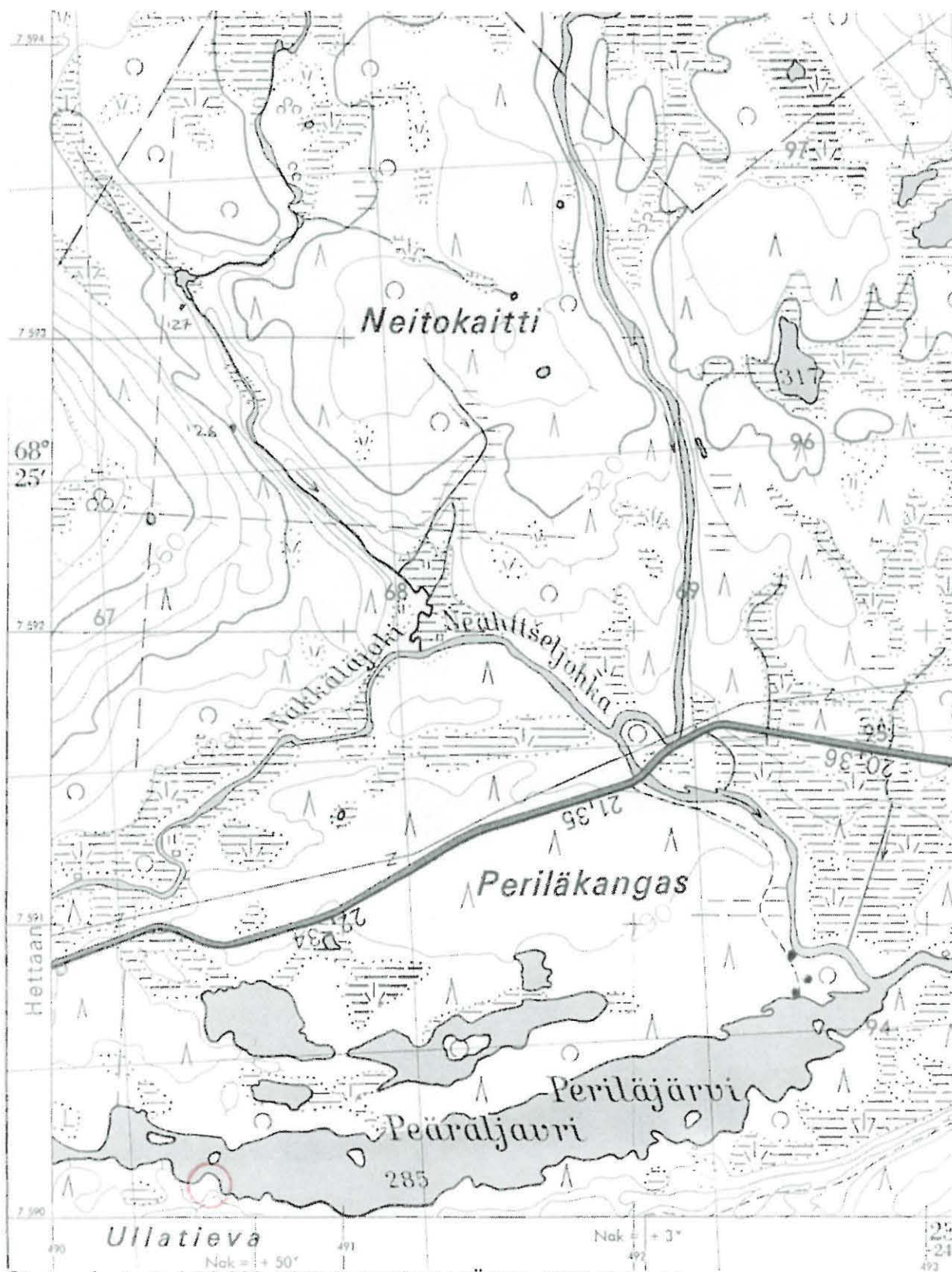
Enotekiö 321 Metsäntutkimuslaitos



Ote top. kartasta 1:20 000, 2813 08 JYPPYRÄ, 1969 Helsinki

○ Kohde (jakautuu kolmelle karttalehdelle)

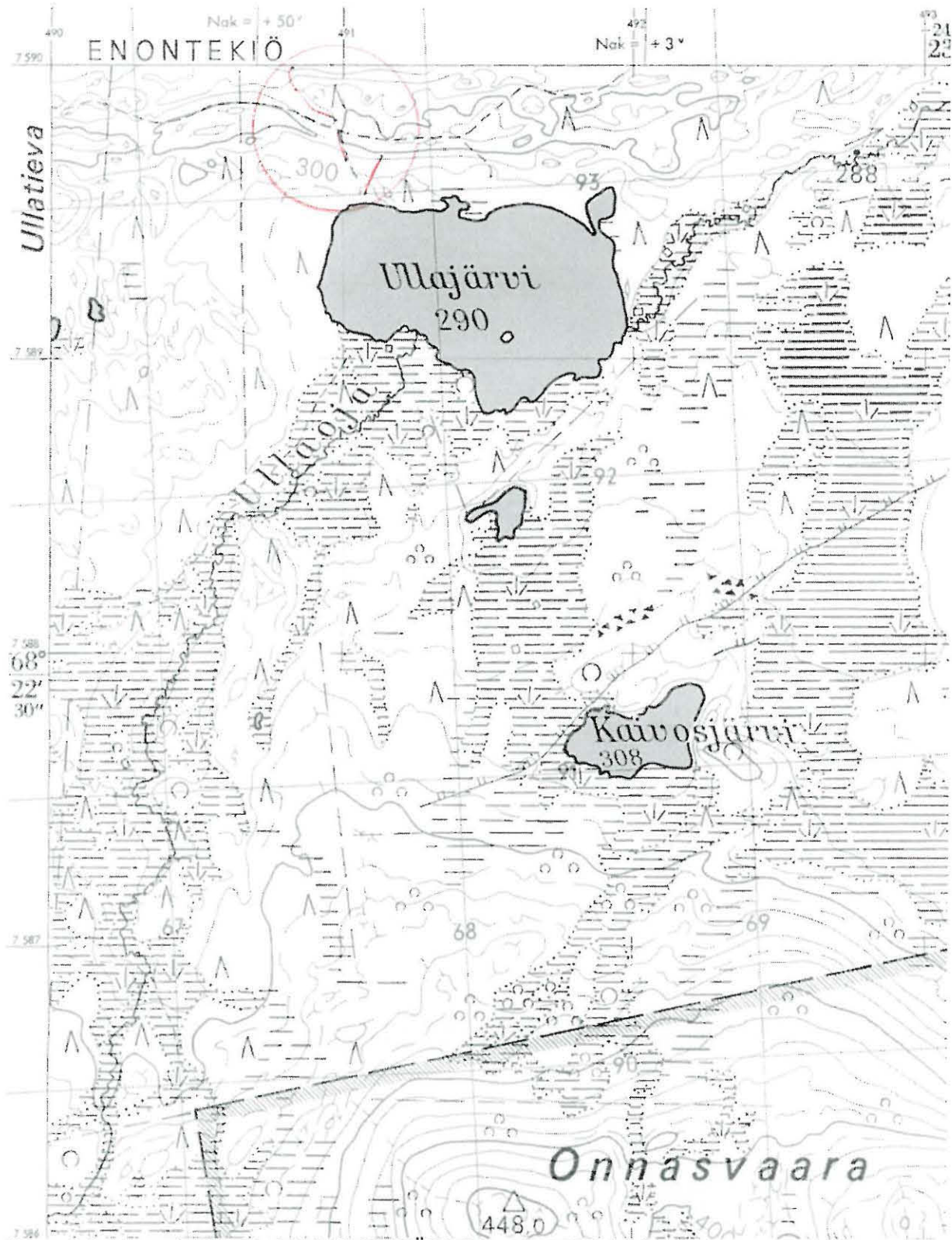
Enontekiö 322 Ullatieva N1



Ote top. kartasta 1:20 000, 2813 01 TUOLPAJÄRVI, 1970 Helsinki

○ Kohde

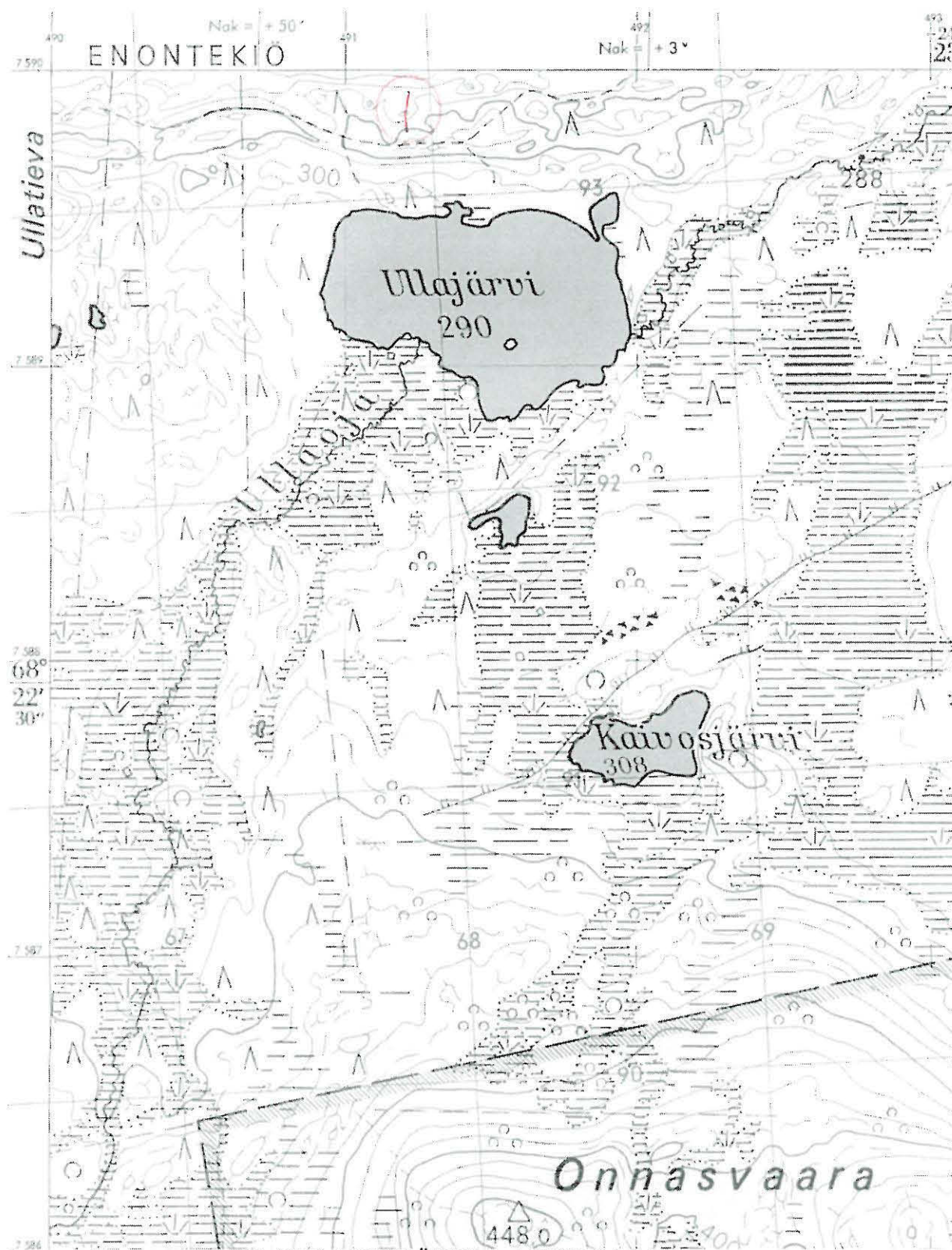
Enontekiö 323 Ullajärvi N



Ote top. kartasta 1:20 000, 2813 10 PYHÄKERO, 1970 Helsinki

○ Kohde

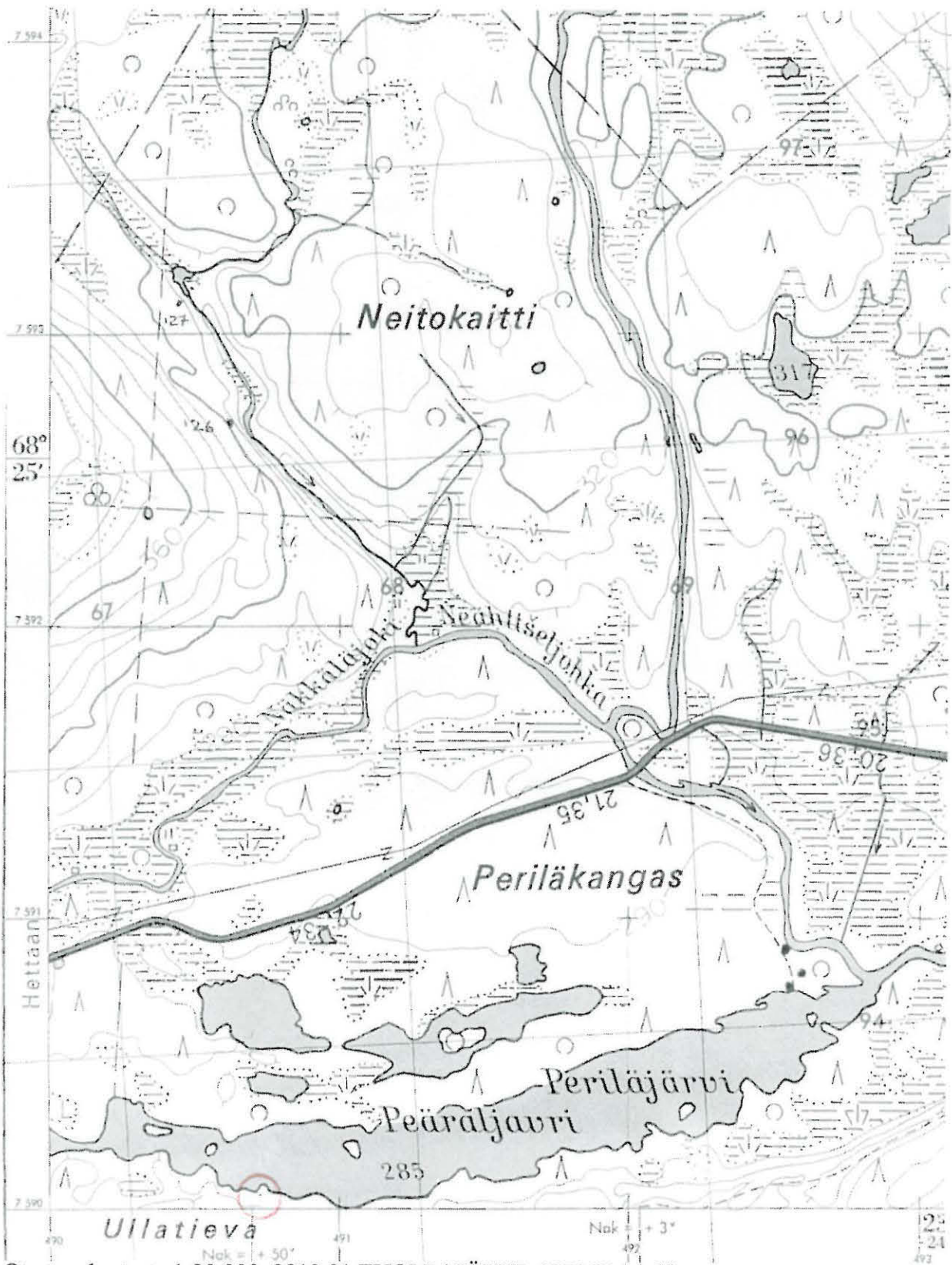
Enontekiö 324 Ullatieva



Ote top. kartasta 1:20 000, 2813 10 PYHÄKERO, 1970 Helsinki

○ Kohde

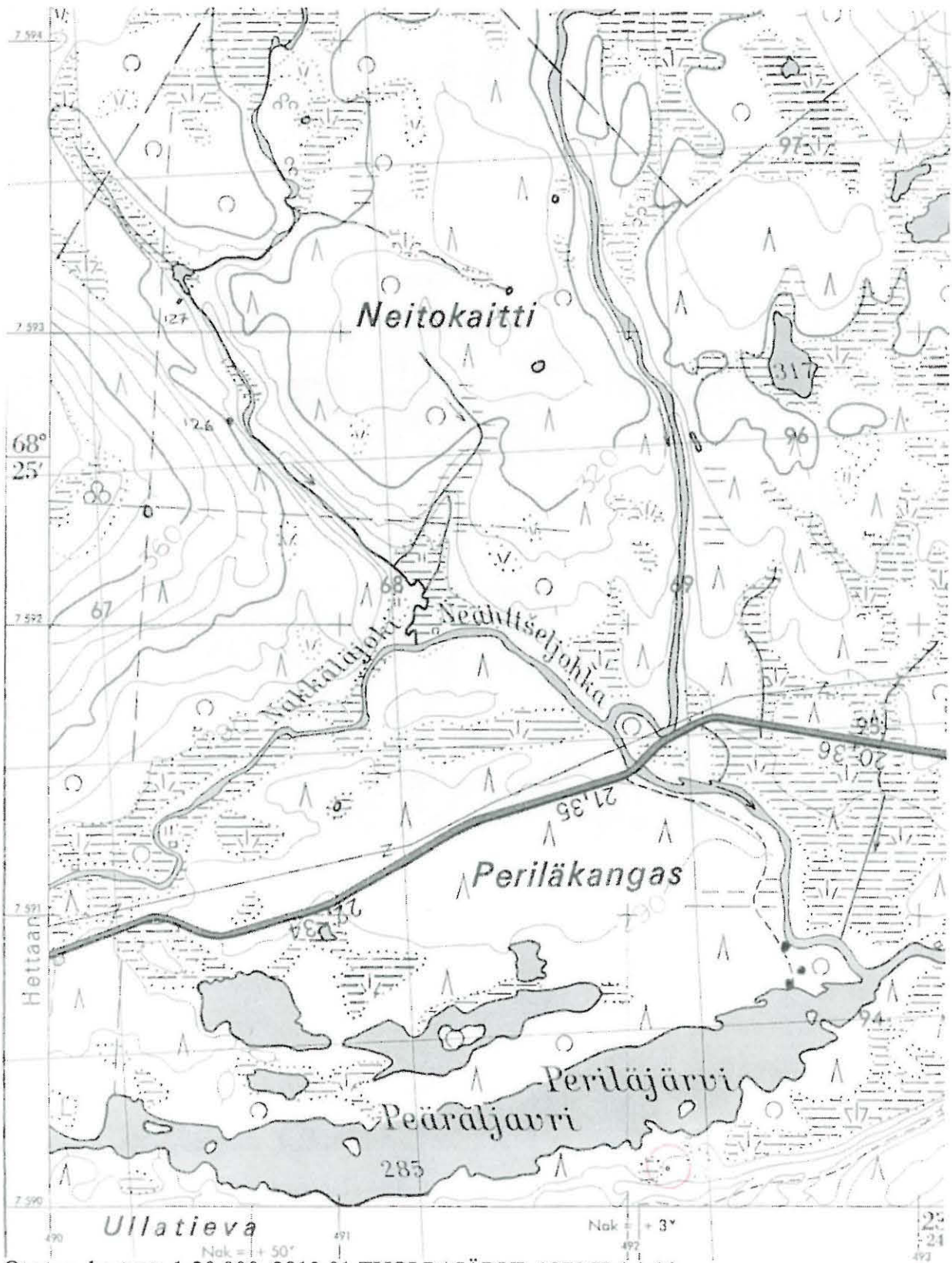
Enontekiö 325 Ullatieva N2



Ote top. kartasta 1:20 000, 2813 01 TUOLPAJÄRVI, 1970 Helsinki

○ Kohde

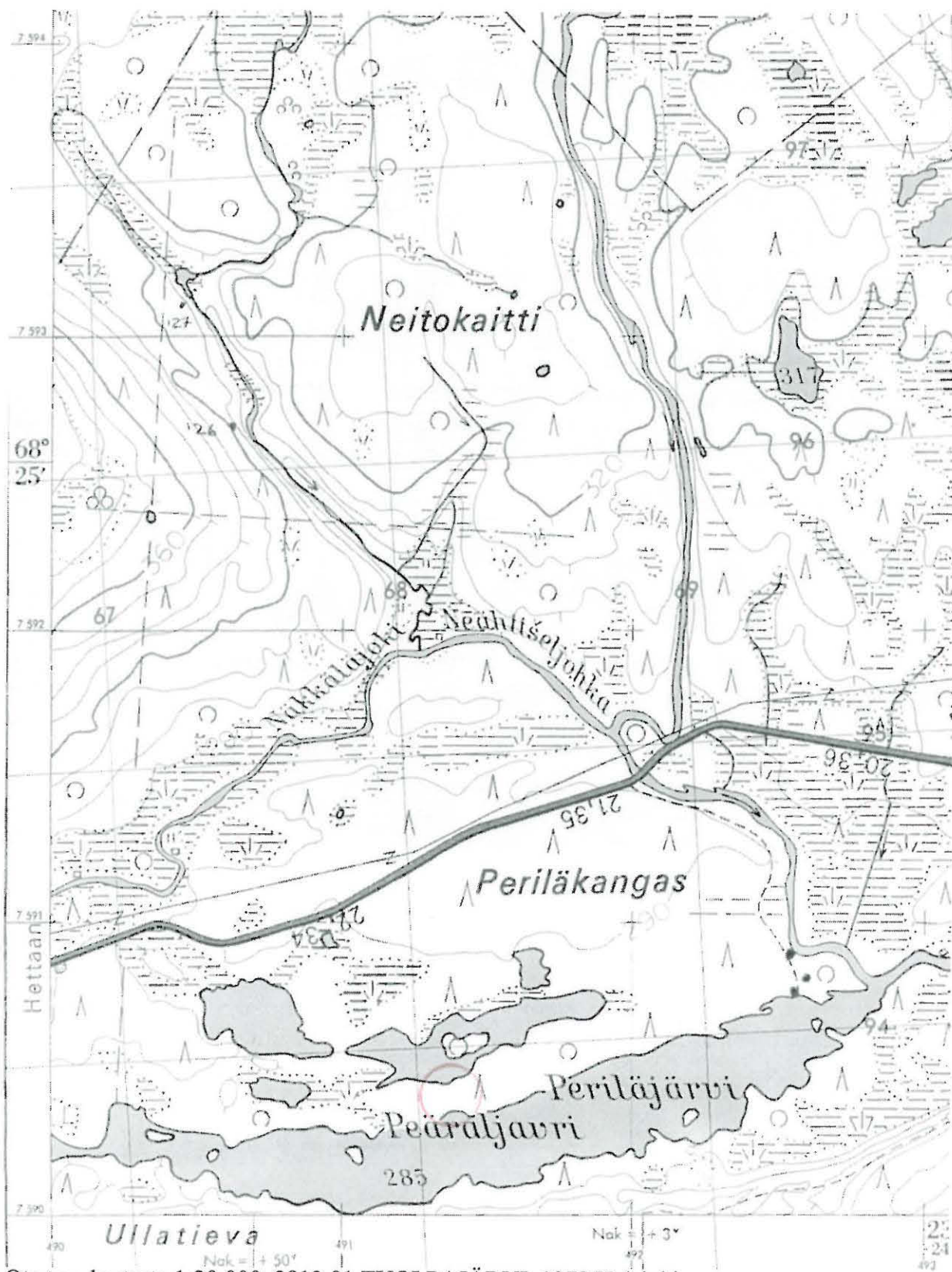
Enontekiö 326 Ullatieva N3



Ote top. kartasta 1:20 000, 2813 01 TUOLPAJÄRVI, 1970 Helsinki

○ Kohde

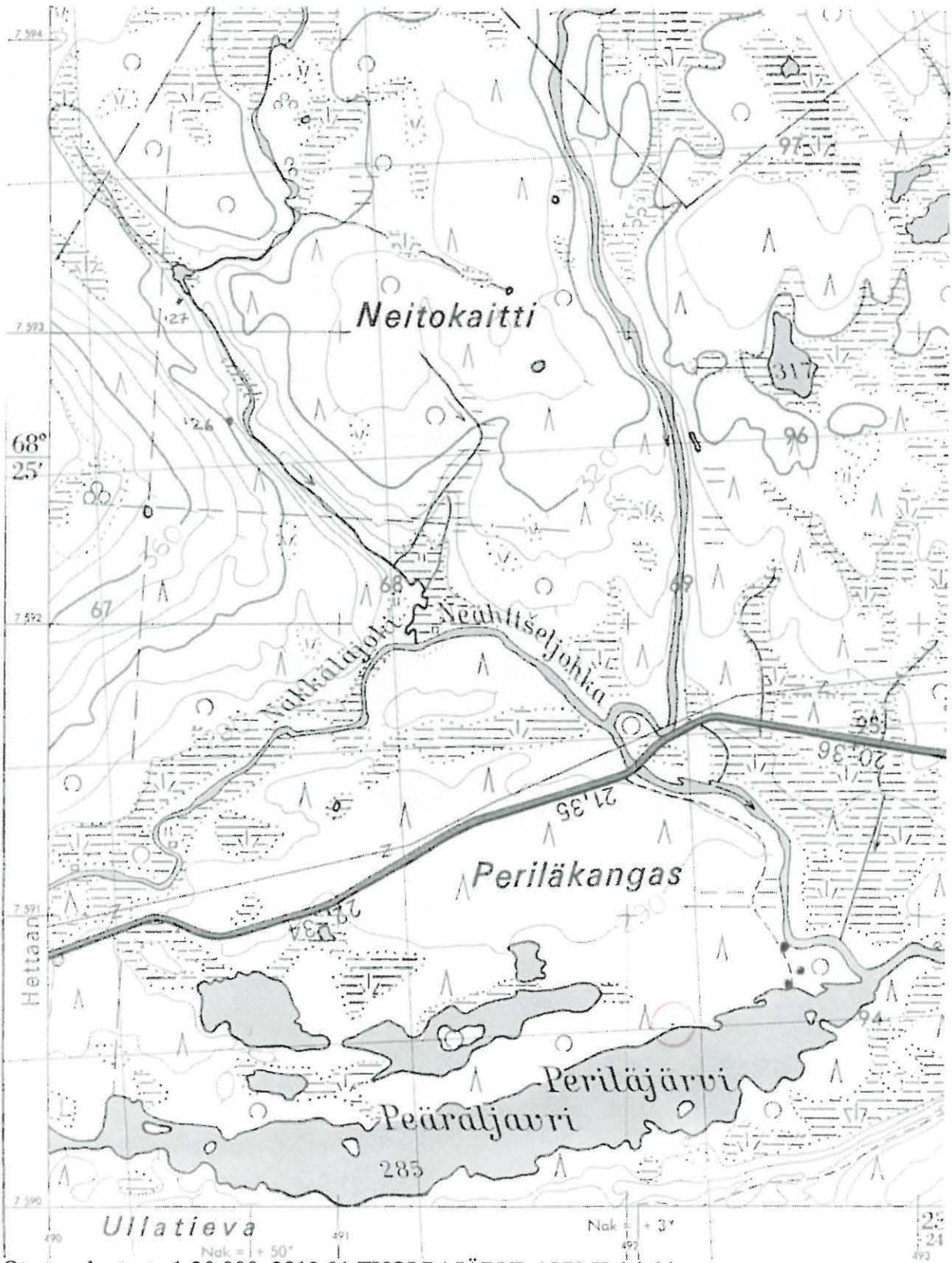
Enontekiö 327 Periläjärvi N1



Ote top. kartasta 1:20 000, 2813 01 TUOLPAJÄRVI, 1970 Helsinki

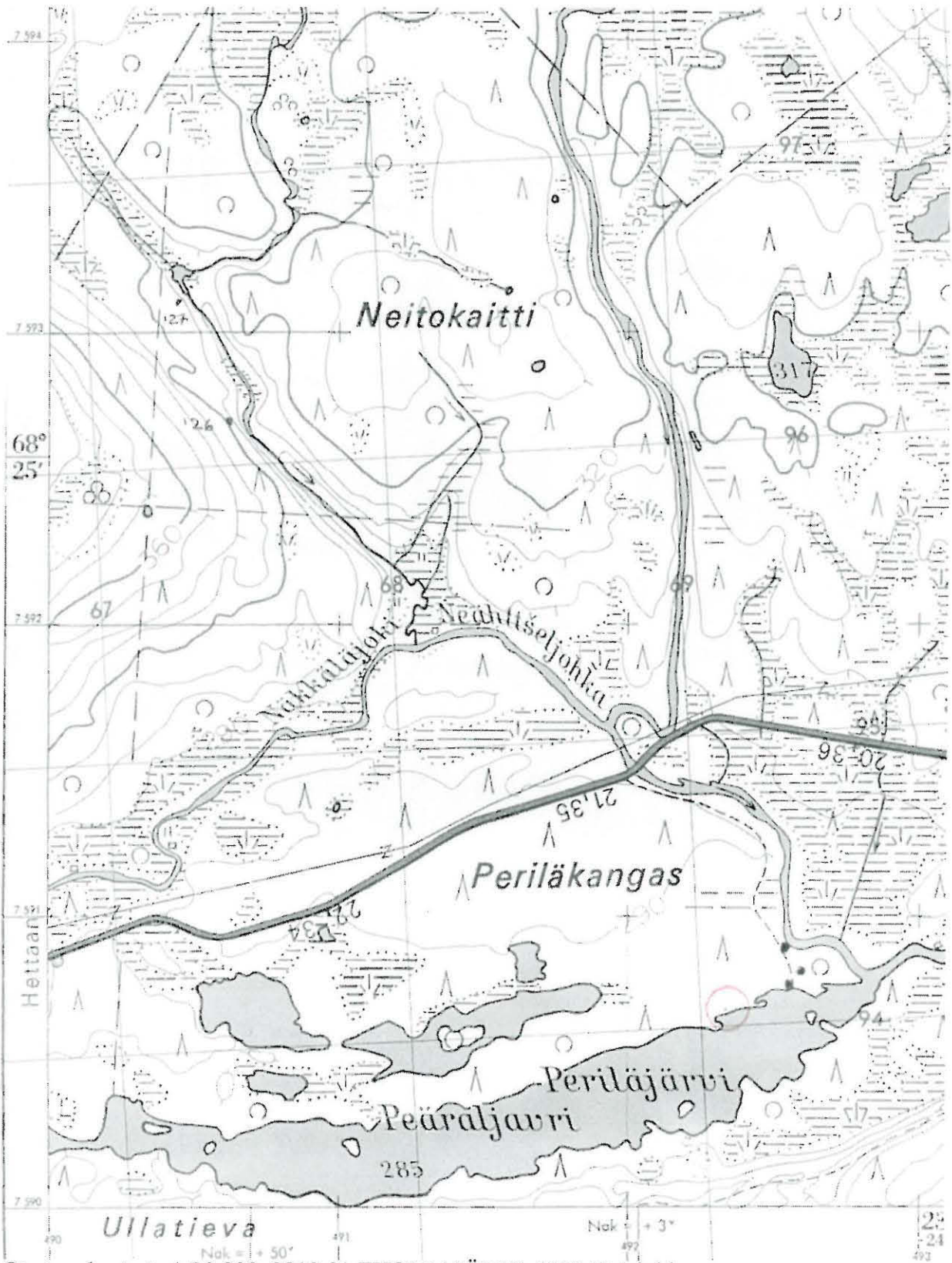
○ Kohde

Enontekiö 328 Periläjärvi N2



○ Kohde

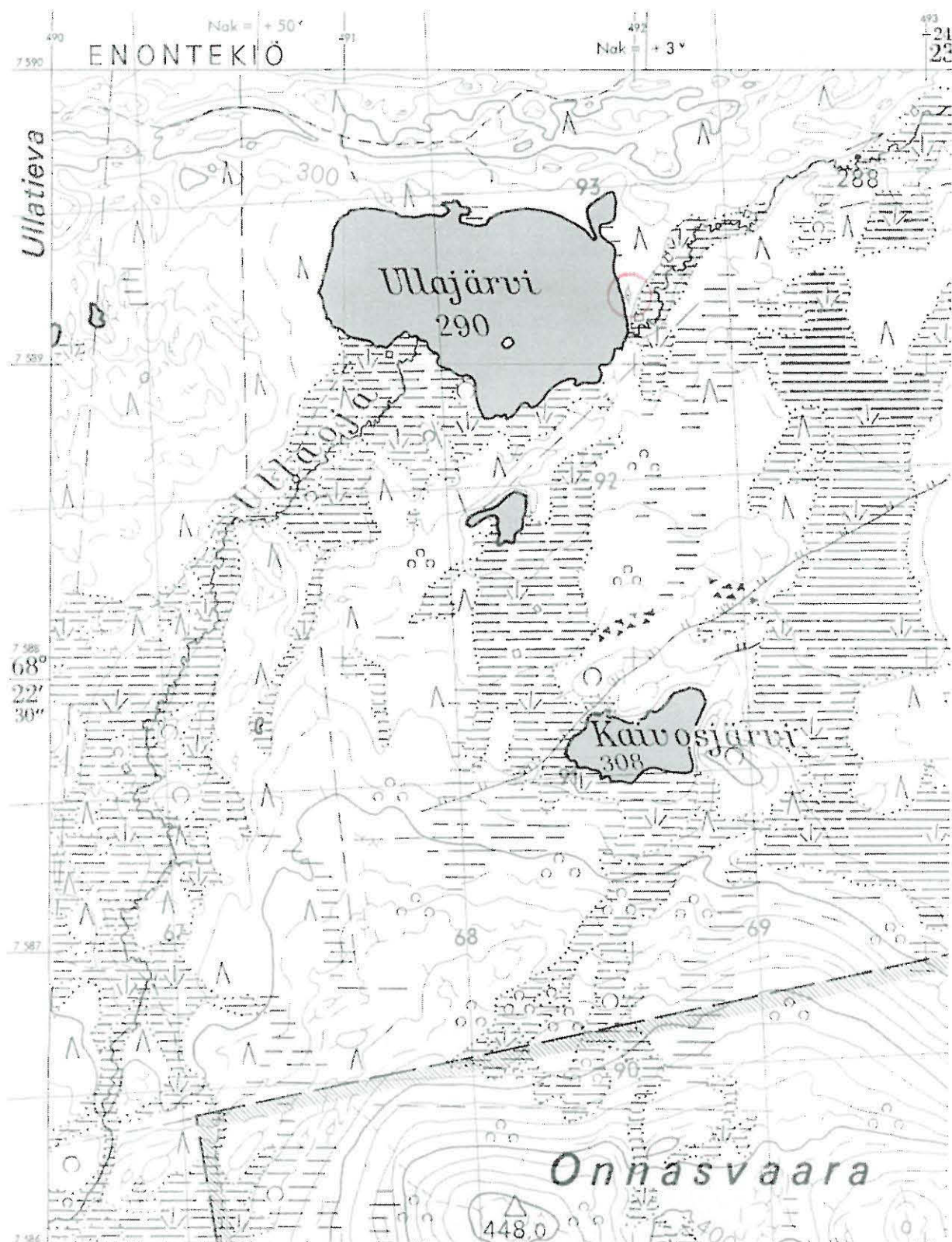
Enontekiö 329 Periläjärvi N3



Ote top. kartasta 1:20 000, 2813 01 TUOLPAJÄRVI, 1970 Helsinki

 Kohde

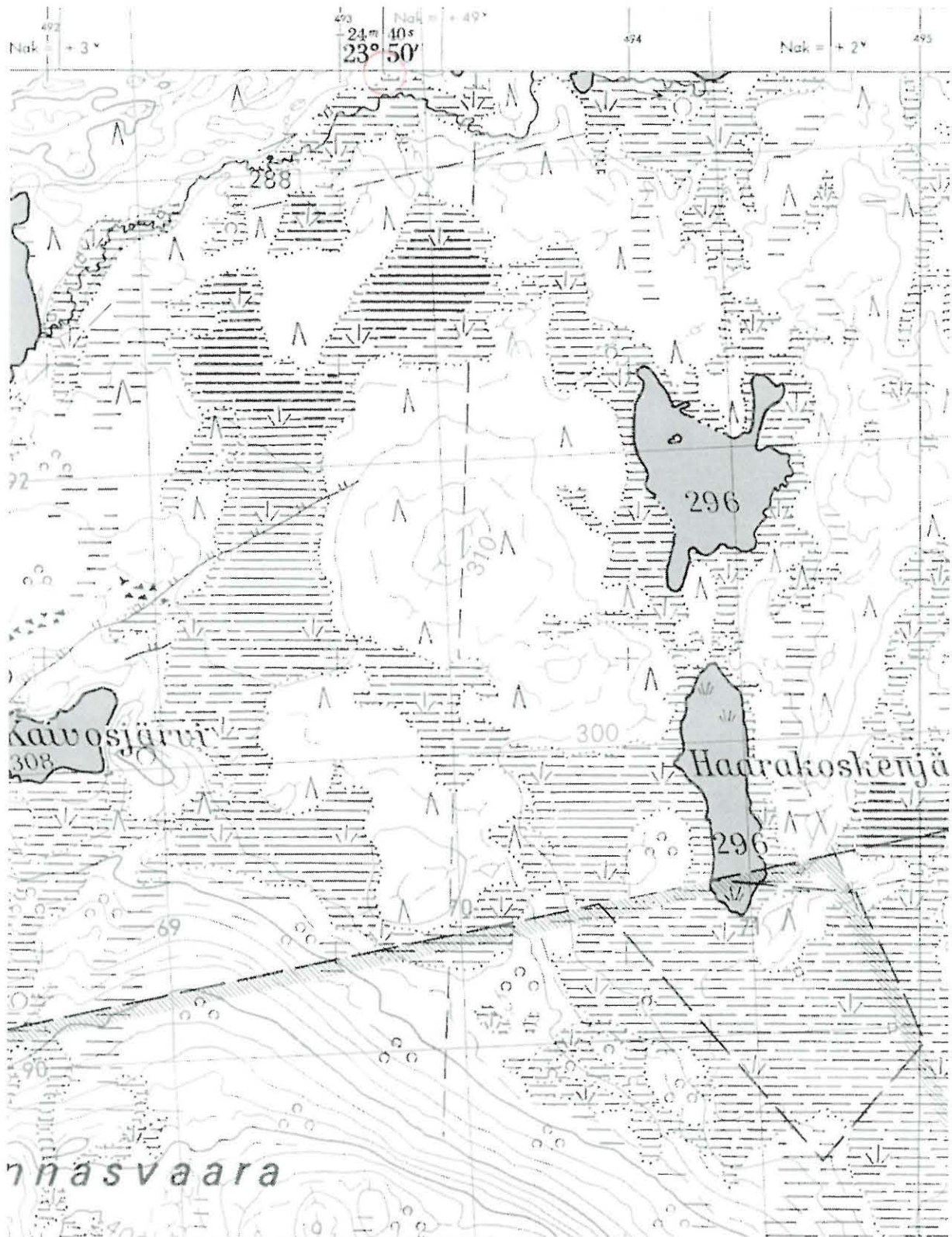
Enontekiö 330 Ullajärvi



Ote top. kartasta 1:20 000, 2813 10 PYHÄKERO, 1970 Helsinki

○ Kohde

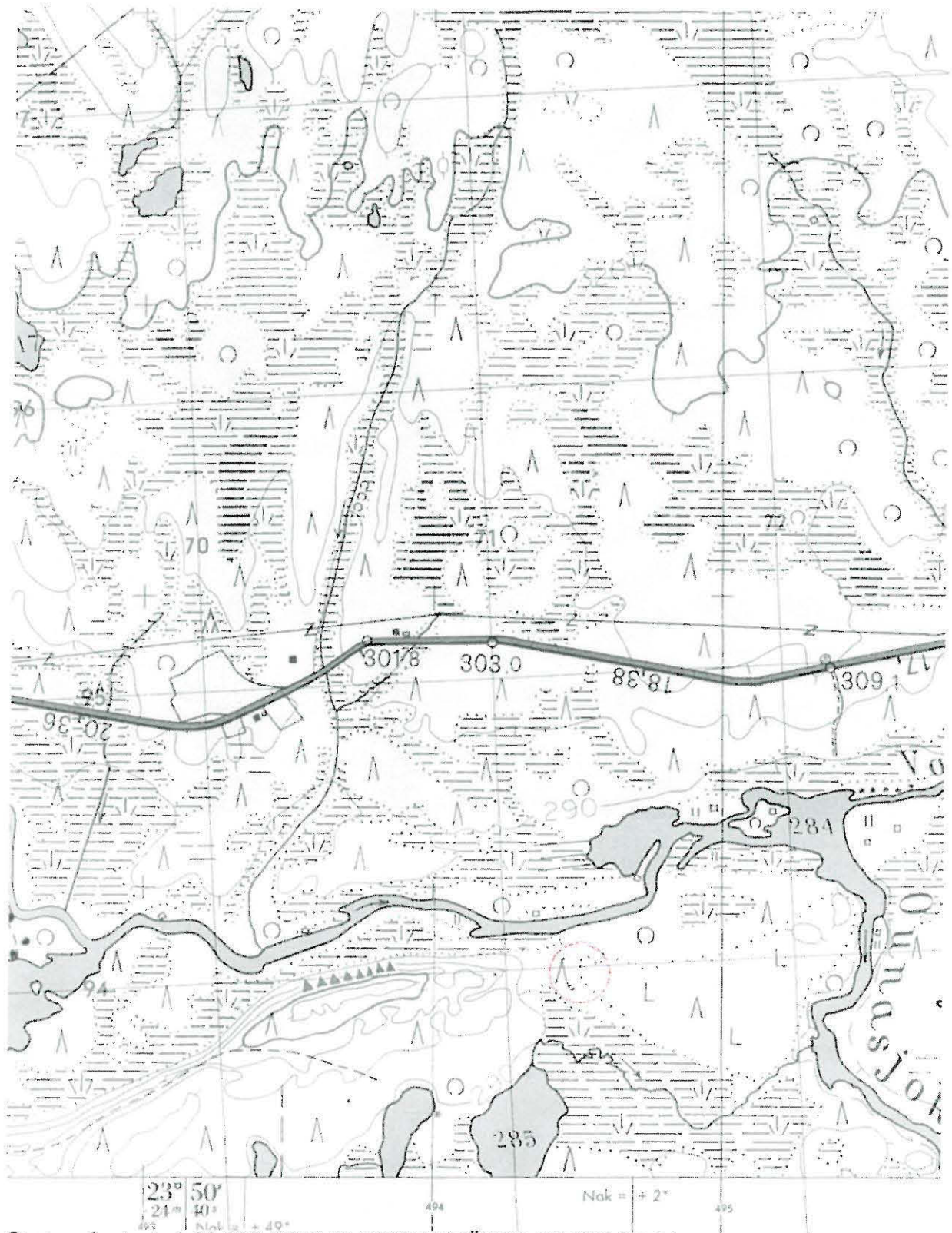
Enontekiö 331 Ullatieva S



Ote top. kartasta 1:20 000, 2813 10 PYHÄKERO, 1970 Helsinki

○ Kohde

Enontekiö 332 Ullatieva E2



Ote top. kartasta 1:20 000, 2813 01 TUOLPAJÄRVI, 1970 Helsinki

○ Kohde

Enontekiö 72 Periläkangas ja
Enontekiö 87 Vaikkojoki
P. Halinen 2001

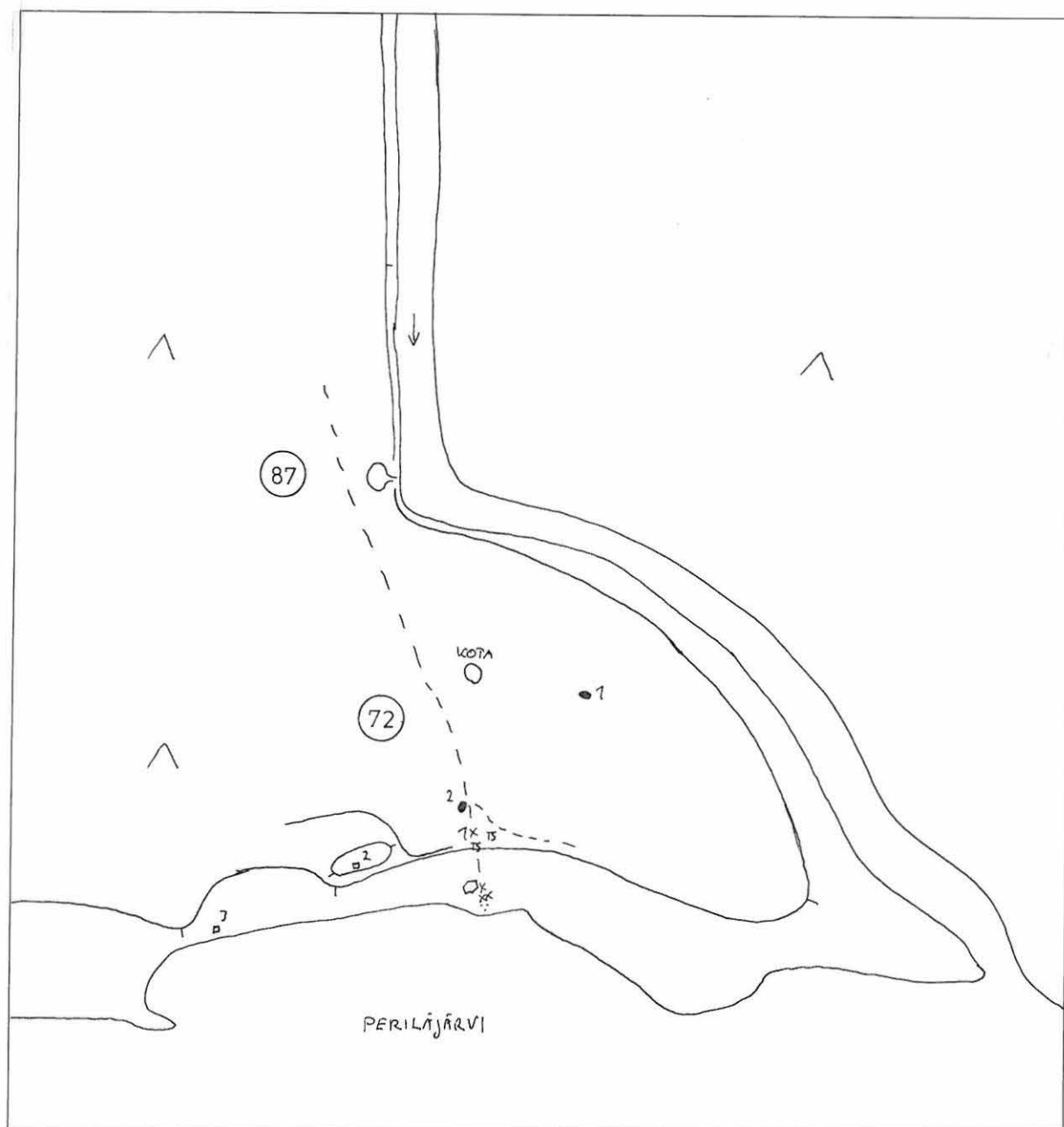
Yleiskarttaluonnos
MK 1:2000
Piirt. P. Halinen



100 m



- x kvartsi/kvartsiitti
- tulen rapauttama kivi
- pyyntikuoppa
- koekuoppa
- TS tulisija



Enontekiö 78 Lauttamukka
P. Halinen 2001

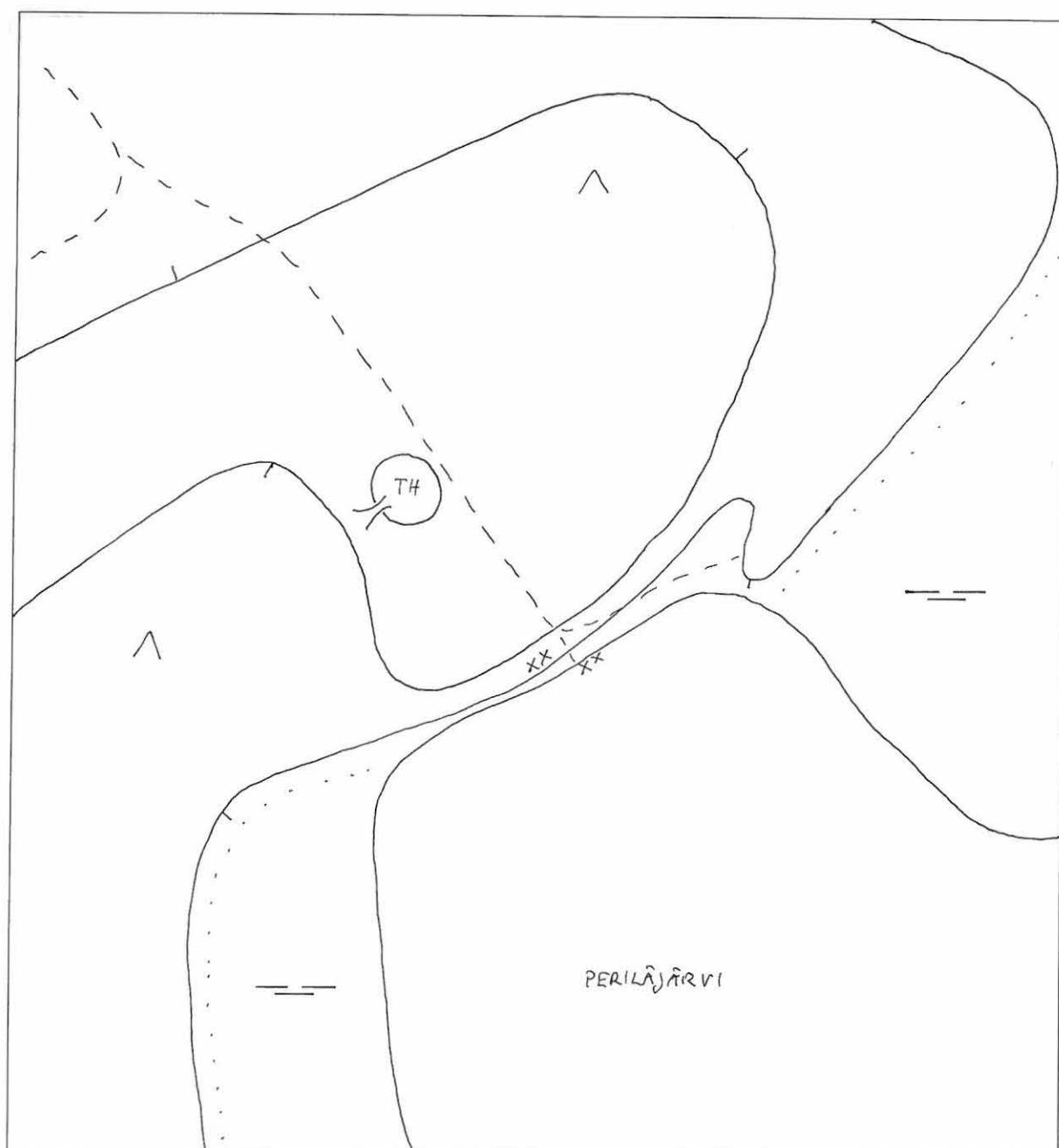
Yleiskarttaluonnos
MK 1:1000
Piirt. P. Halinen



50 m



- x kvartsi/kvartsiitti
- tulen rapauttama kivi
- TH tevahauta



Enontekiö 80 Ingingjärvenojoansuu
P. Halinen 2001

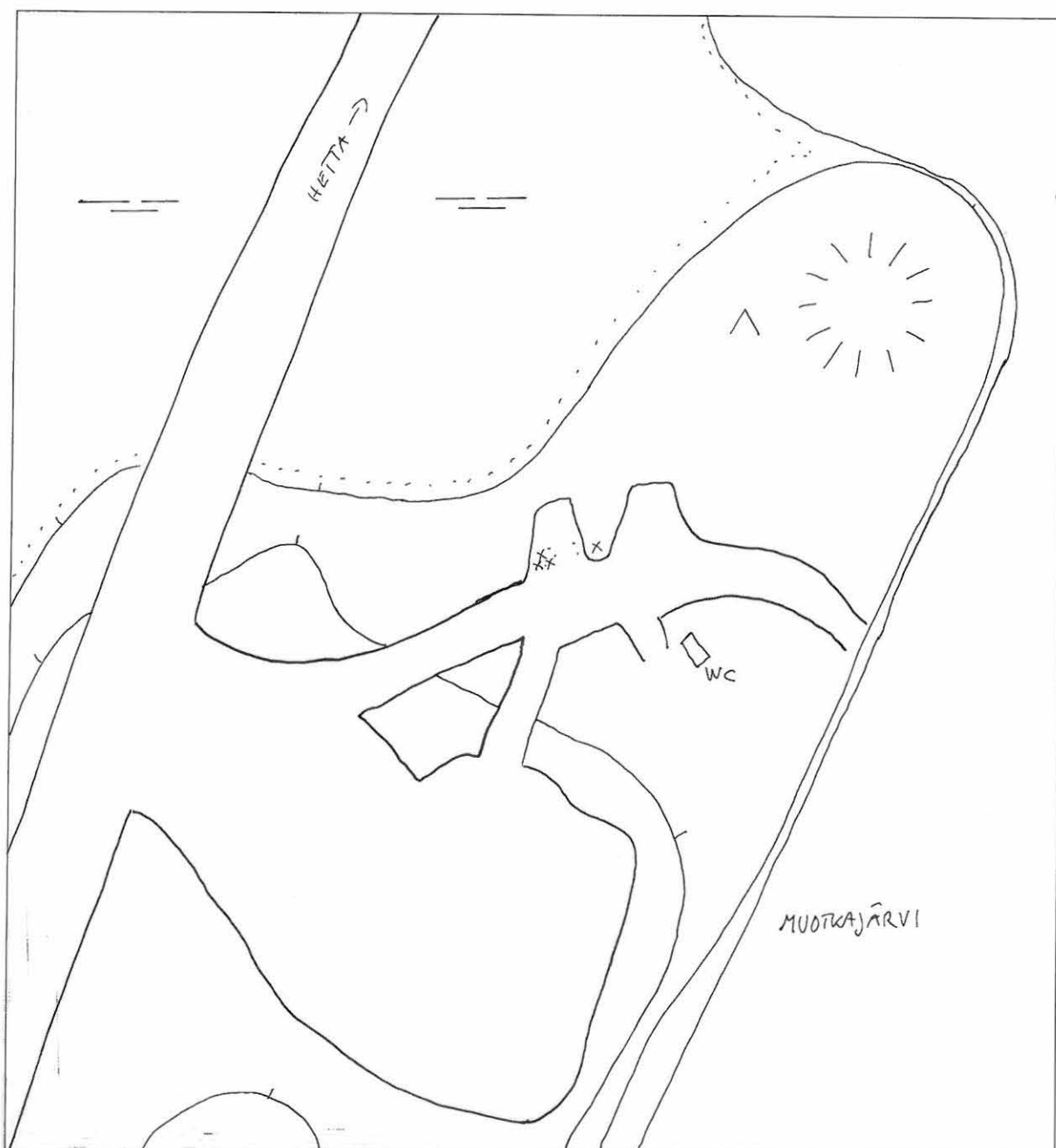
Yleiskarttaluonnos
MK 1:1000
Piirt. P. Halinen



50 m



- x kvartsi/kvartsiitti
- tulen rapauttama kivi



Enontekiö 81 Kihlanginkangas 1
P. Halinen 2001

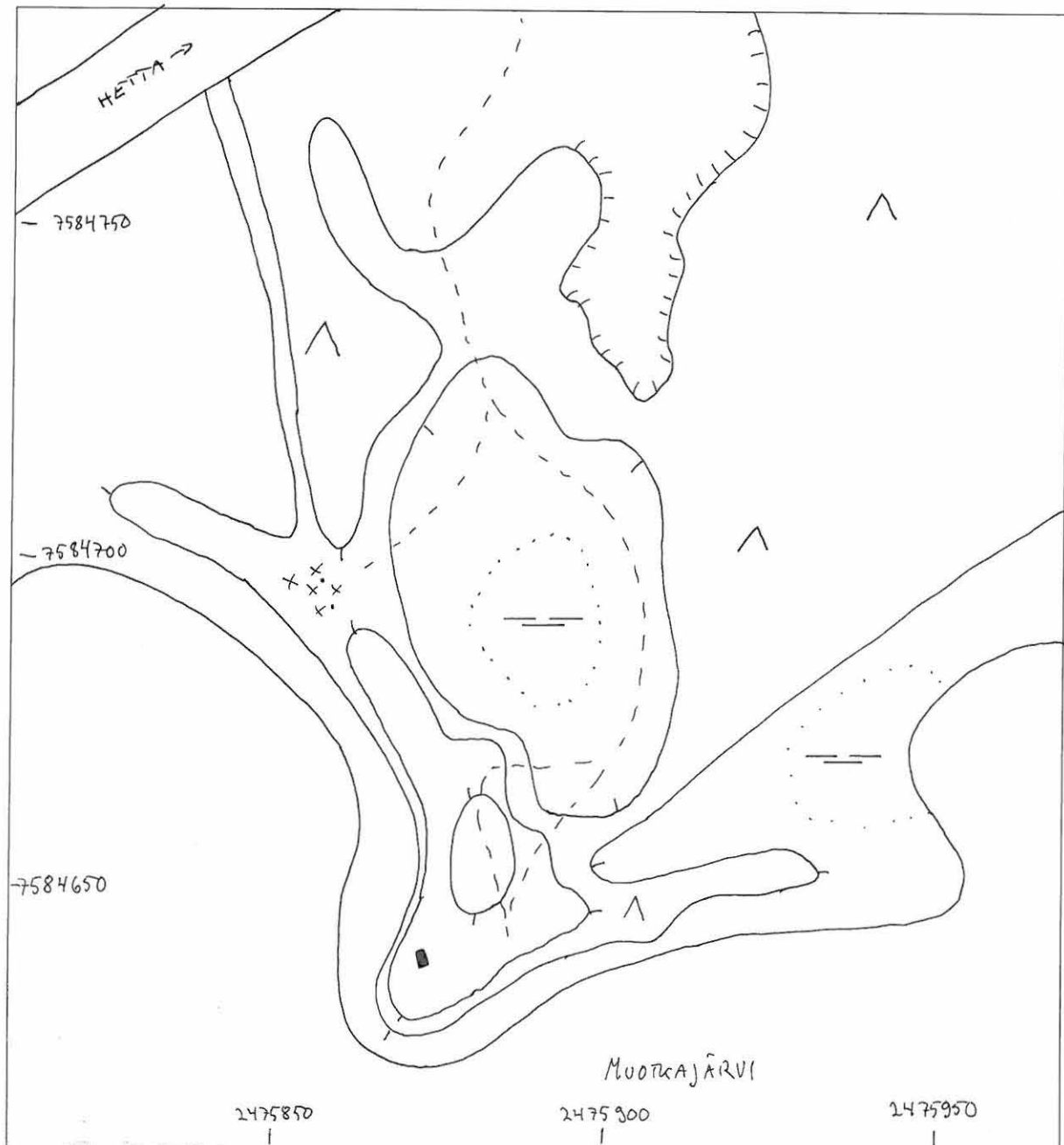
Yleiskarttaluonnos
MK 1:1000
Piirt. P. Halinen



50 m



- x kvartsi/kvartsiitti
- tulen rapauttama kivi
- suorakaiteen muotoinen kivilatomus



Enontekiö 84 Ullalompolo
P. Halinen 2001

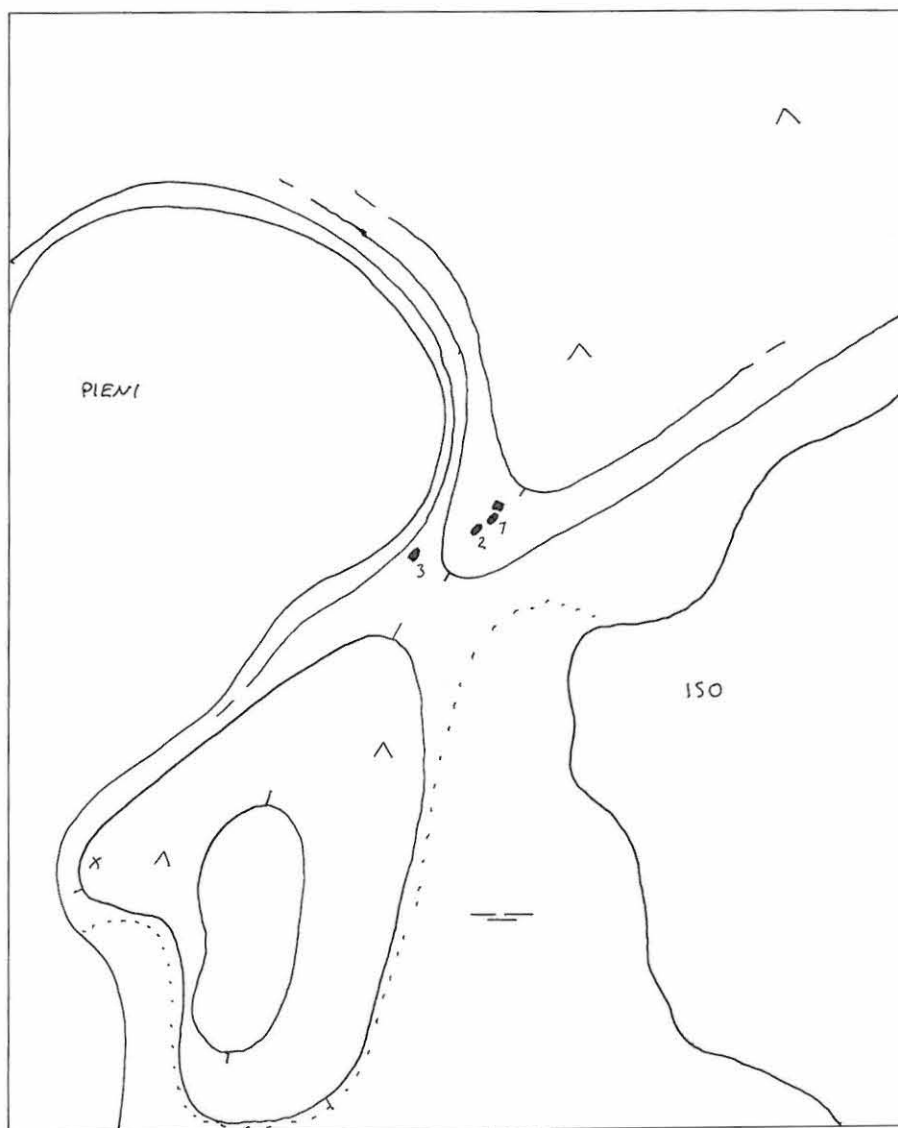
Yleiskarttaluonnos
MK 1:2000
Piirt. P. Halinen



100 m



- x kvartsi/kvartsiitti
- pyyntikuoppa
- suorakaiteen muotoinen kivilatomus



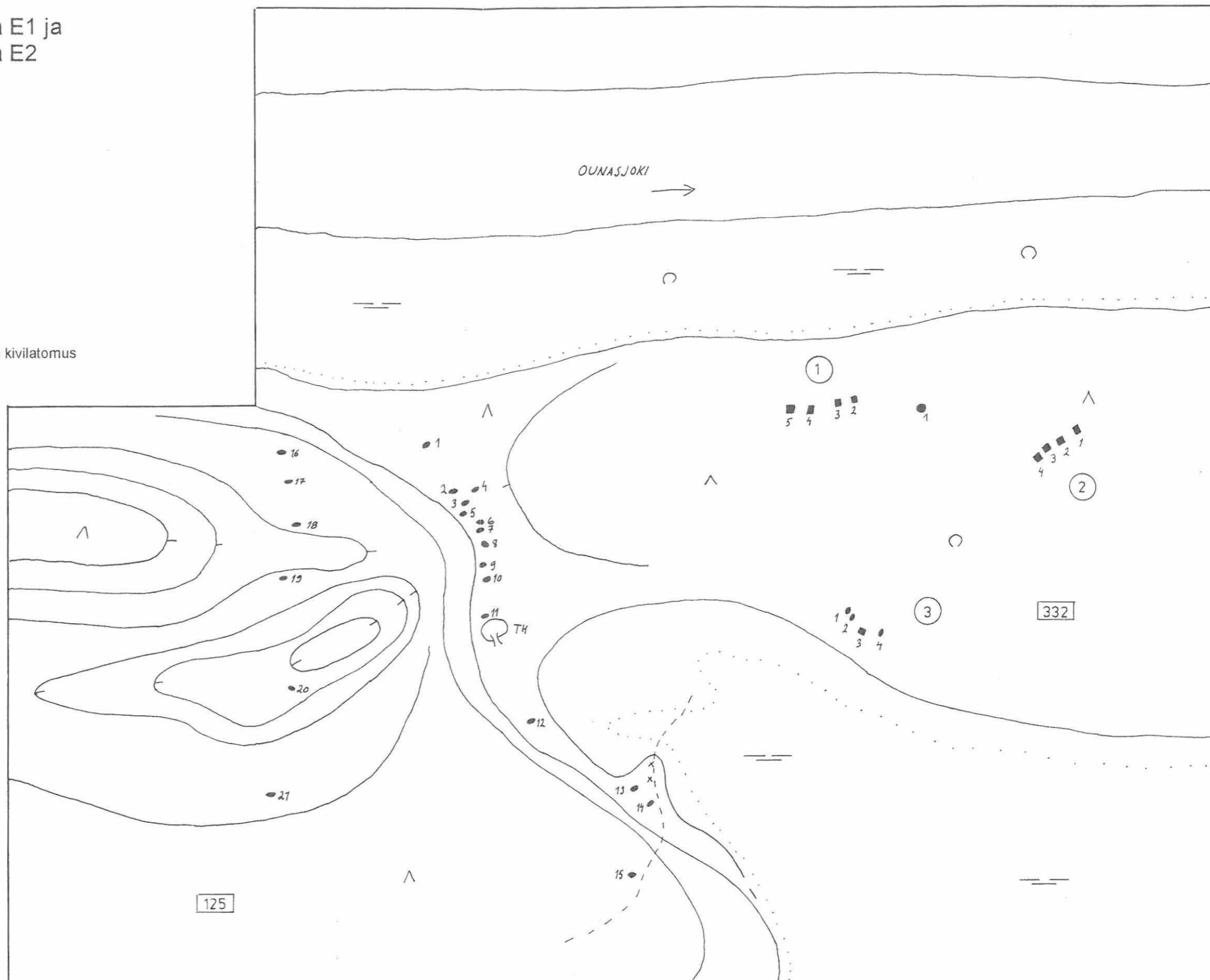
Enontekiö 125 Ullatieva E1 ja
Enontekiö 332 Ullatieva E2
P. Halinen 2001

Yleiskarttaluonnos
MK 1:2000
Piirt. P. Halinen



100 m

- x kvartsi/kvartsiitti
- tulen rapauttama kivi
- TH tervahauta
- pyyntikuoppa
- suorakaiteen muotoinen kivilatomus



ENONTEKIÖ 198 SUONTTAJOKI W 1

P. HALINEN ~~1991~~ 2001

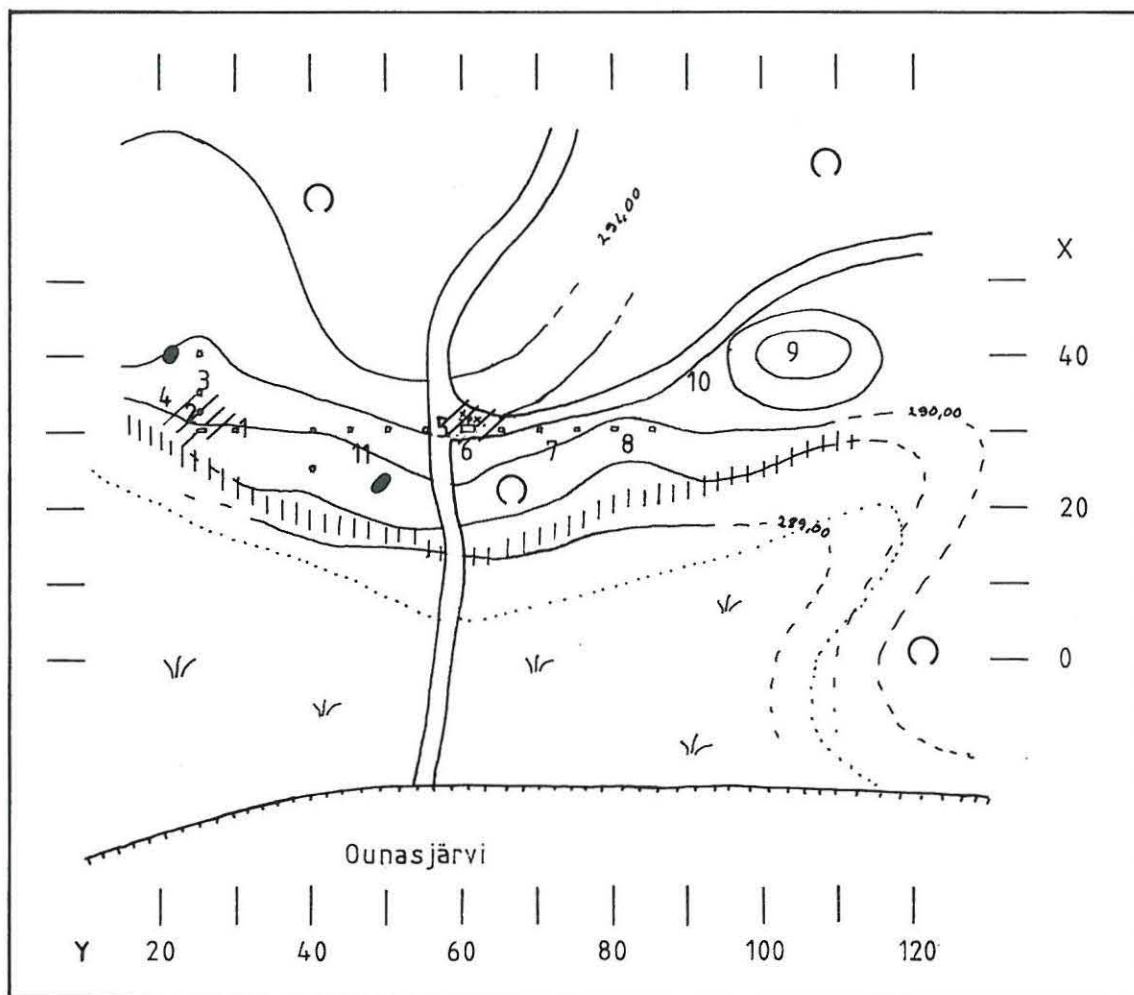
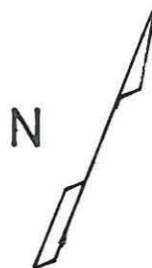
Yleiskartta

MK 1:1000

0 10 20 30 m

PIIRT.: P. Halinen

kvartsi-iskos	x
palanut kivi	.
palanutta luuta	p
pyyntikuoppa	●
tulisijan no.	1-11
kivikautinen löytöalue	///
terassin raja	



ENONTEKIÖ 199 SUONTTAJOKI W 2

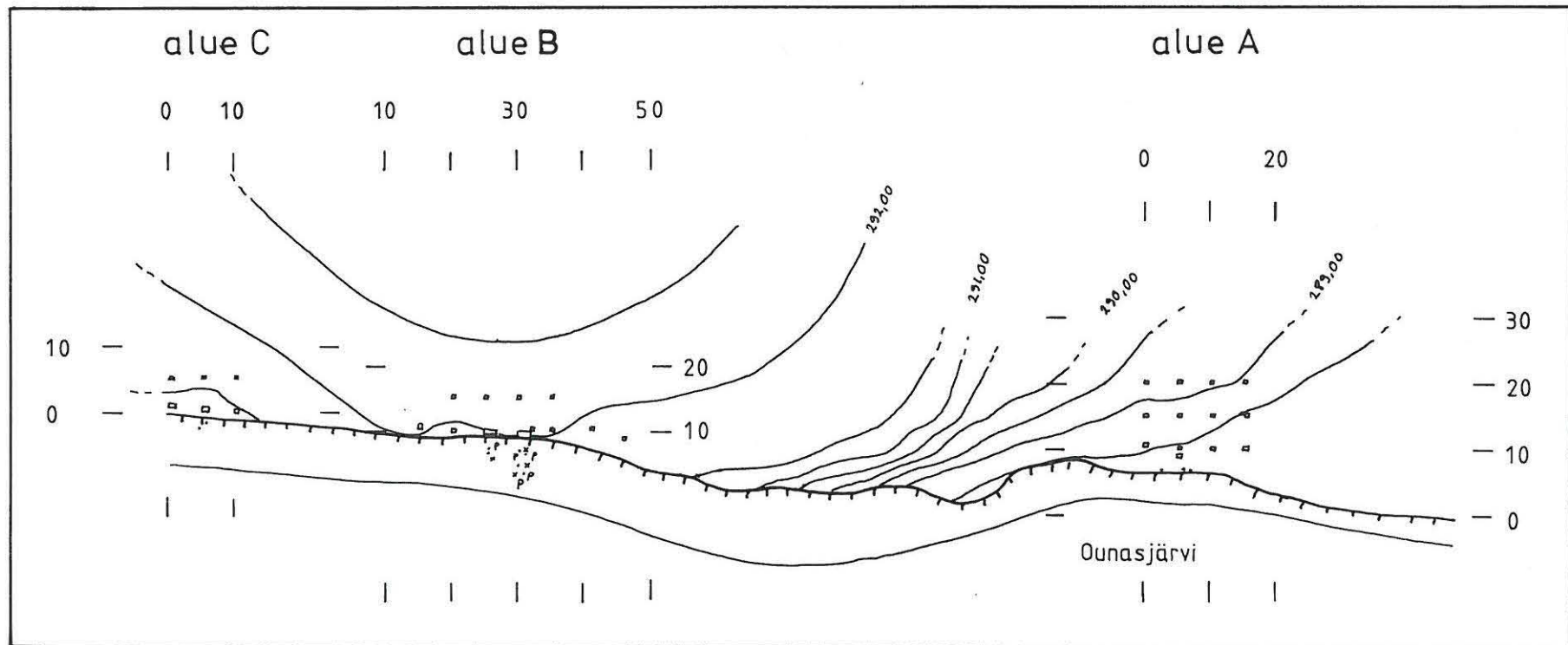
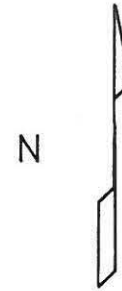
P. HALINEN 1991 2001

Yleiskartta
MK 1:1000

0 10 20 30

PIIRT. P. Halinen

- x kvartsia
- palanut kivi
- p palanutta luuta
- koekuoppa



230 ENONTEKIÖ 200 SUONTTAJOKI W 3

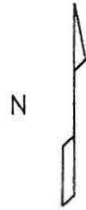
P. HALINEN 1991 2001

Yleiskartta
MK 1:2000

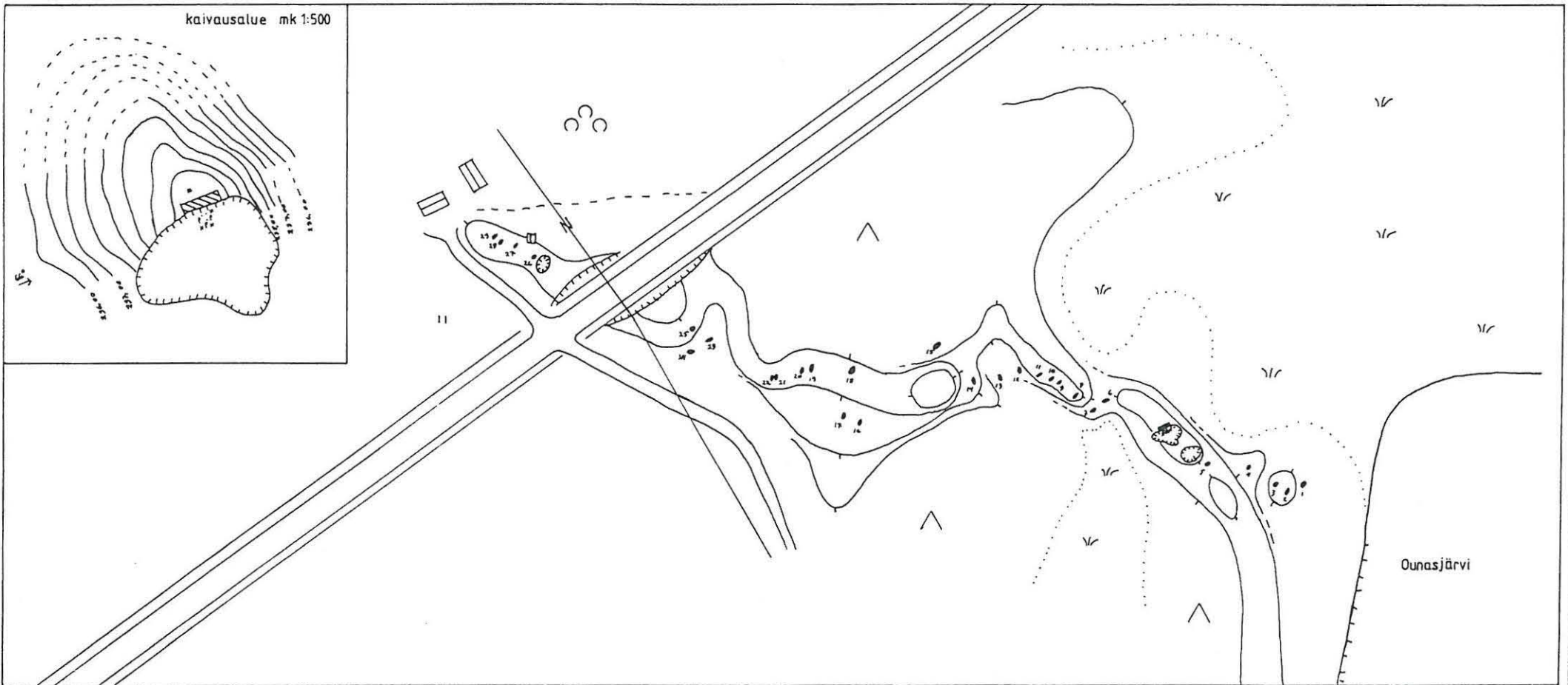
0 10 20 30

PIIRT. P.Halinen

- x kvartsia
- p palanutta luuta
- palanut kivi
- pyynrikuoppa



kaivausalue mk 1:500



ENONTEKIÖ 201 MAJAVA

P. HALINEN ~~1991~~ 2001

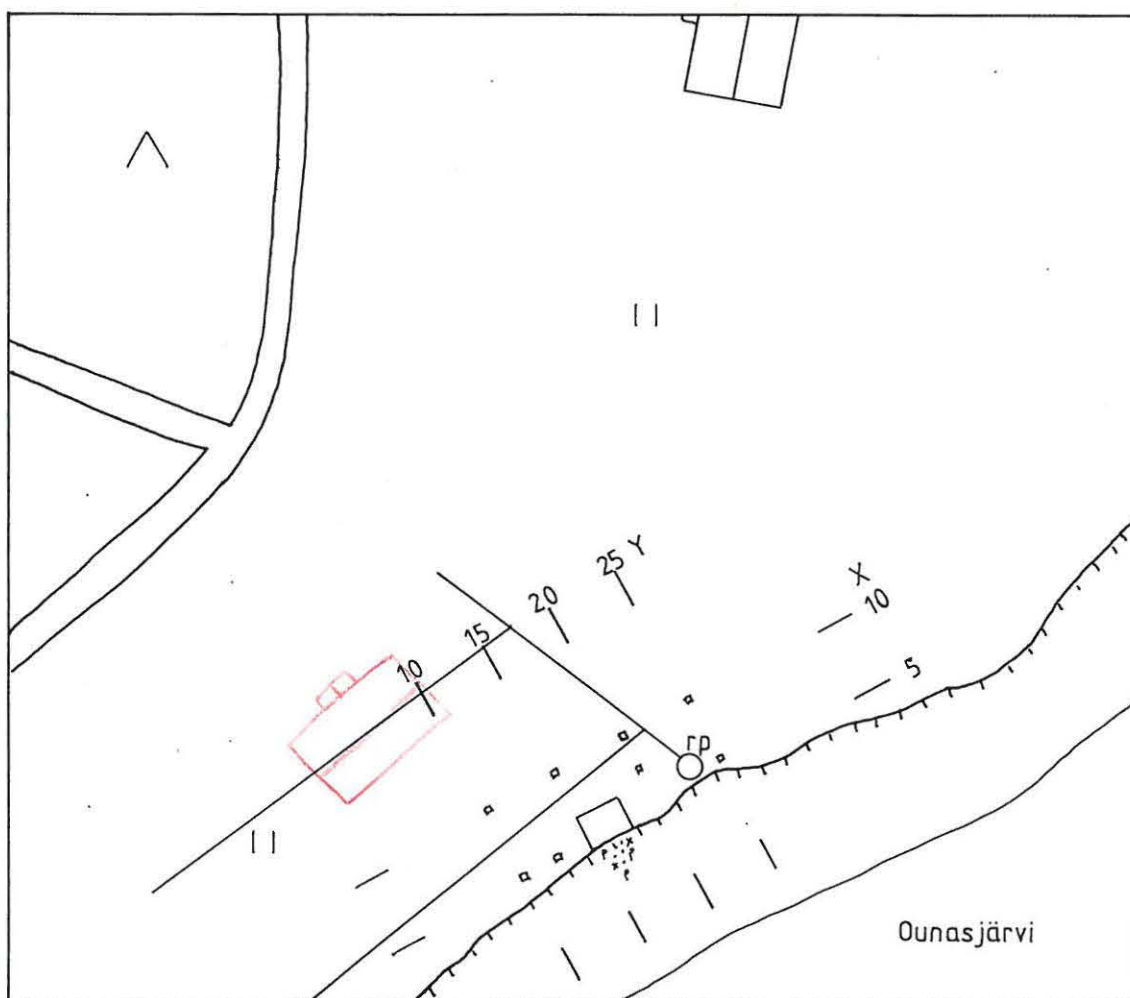
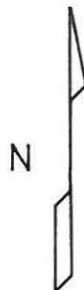
Yleiskartta

MK 1:500

0 5 10 15

PIIRT. P. Halinen

- x kvartsia
- palanut kivi
- p palanutta luuta
- ▣ koekuoppa



ENONTEKIÖ 202 MAJAVA SW

P. HALINEN 1991-2001

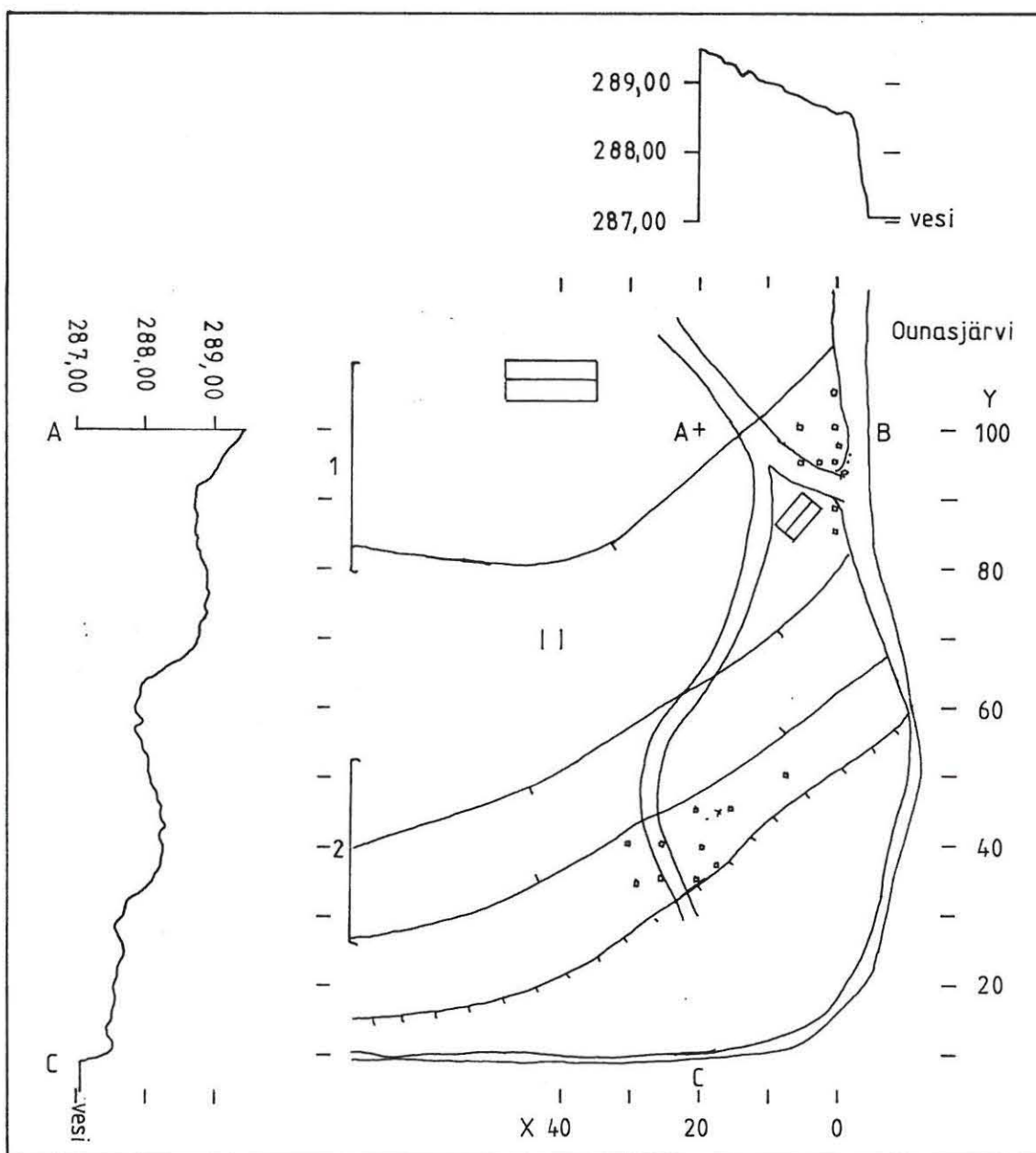
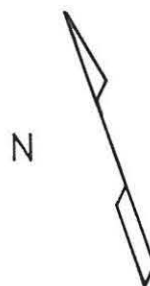
Yleiskartta

MK 1:1000

0 10 20 30

PIIRT.: P. Halinen

kvartsi - iskos	x
palanut kivi	.
palanutta luuta	p



ENONTEKIÖ 203 OUNISTIEVA

P. HALINEN ~~1991~~ 2001

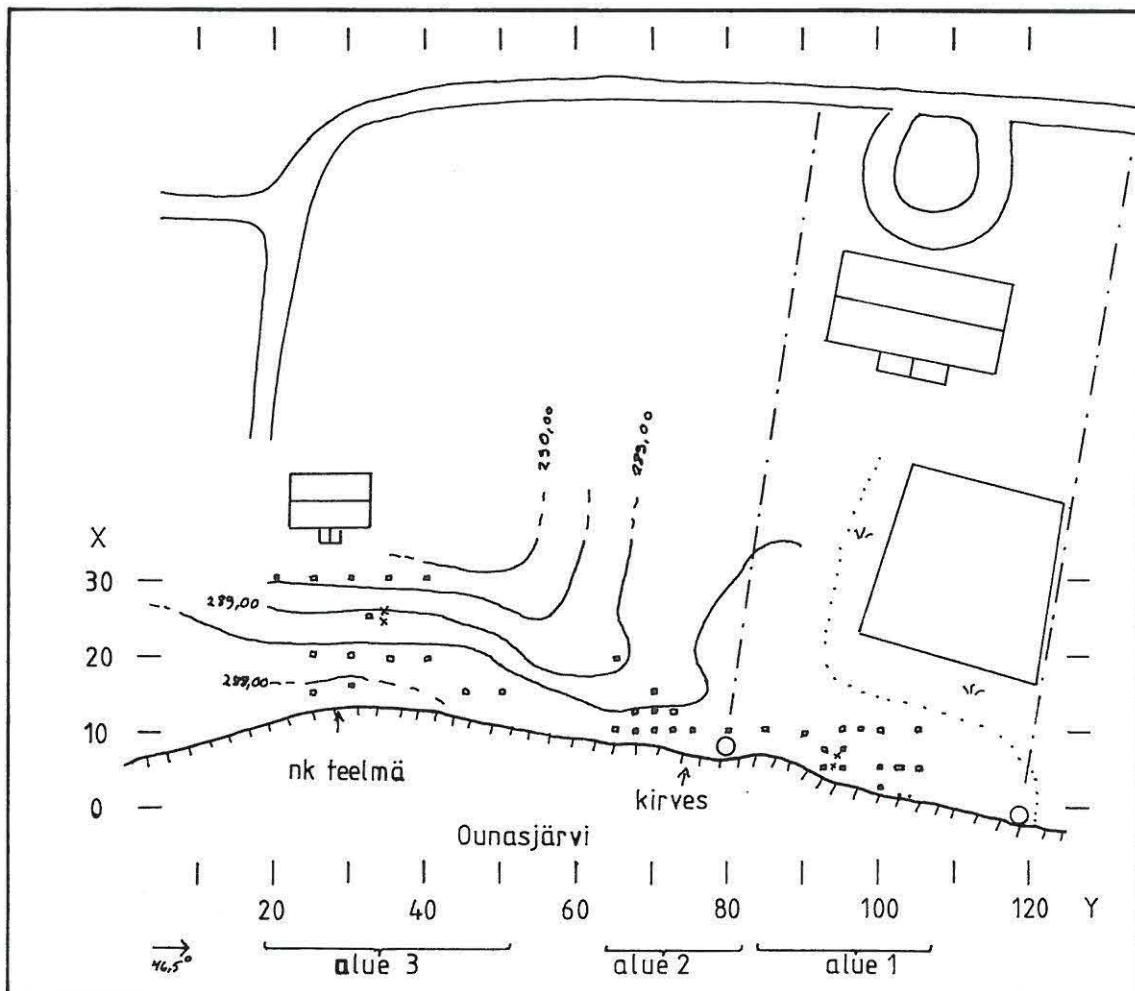
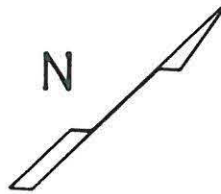
Yleiskartta

MK 1:1000

Piirt.: P. Halinen

0 10 20 30 m

kvartsi-iskos x
 palanut kivi ·
 palanutta luuta p



ENONTEKIÖ 204 SAHANIEMI

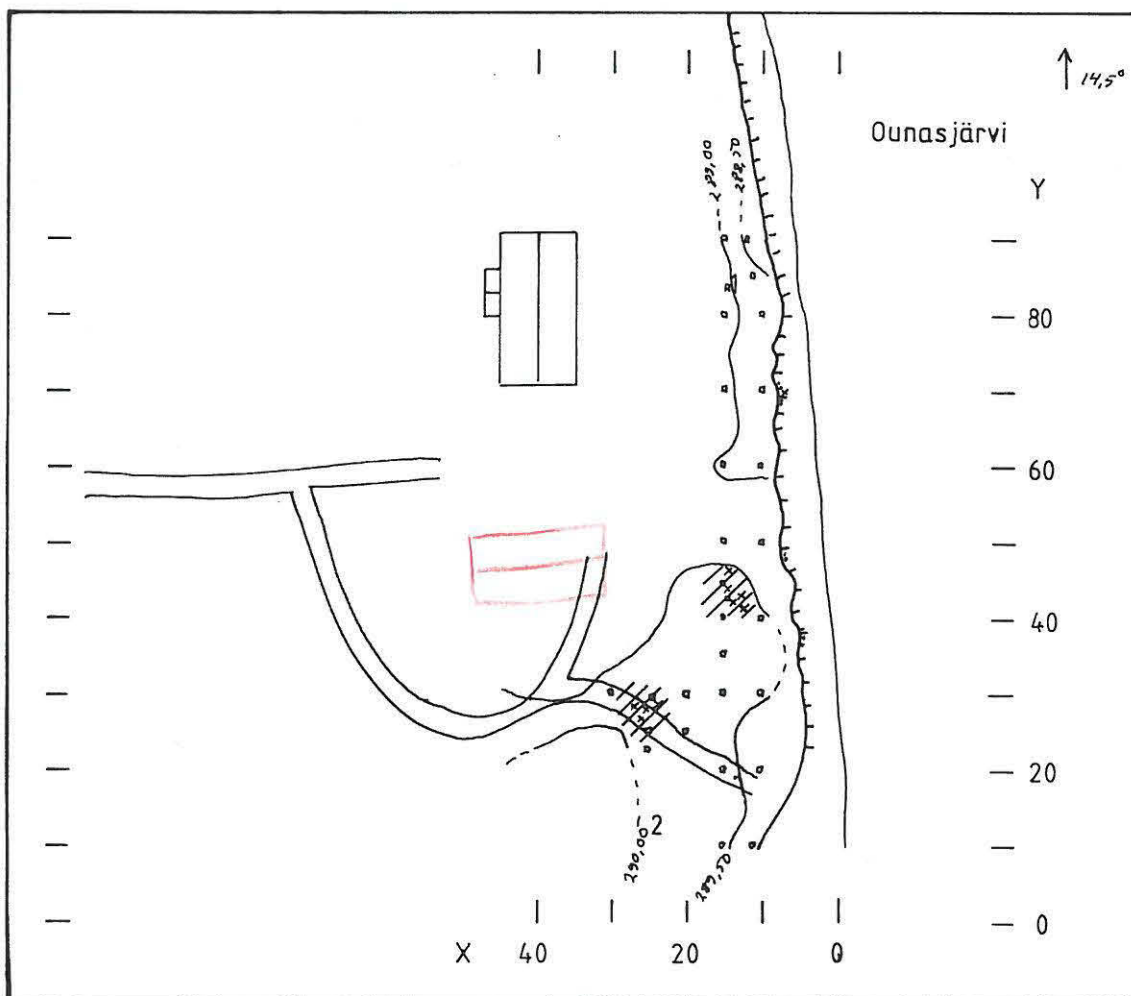
P. HALINEN 1991-2001

Yleiskartta

MK 1:1000 PIIRT.: P. Halinen

0 10 20 30 m

kvartsi-iskos	x
palanut kivi	.
palanutta luuta	p
koekuoppa	□
kivikautinen löytöalue	///
tulisija	1-2



ENONTEKIÖ 205 AHKUTIEVA

P. HALINEN ~~1991~~ 2001

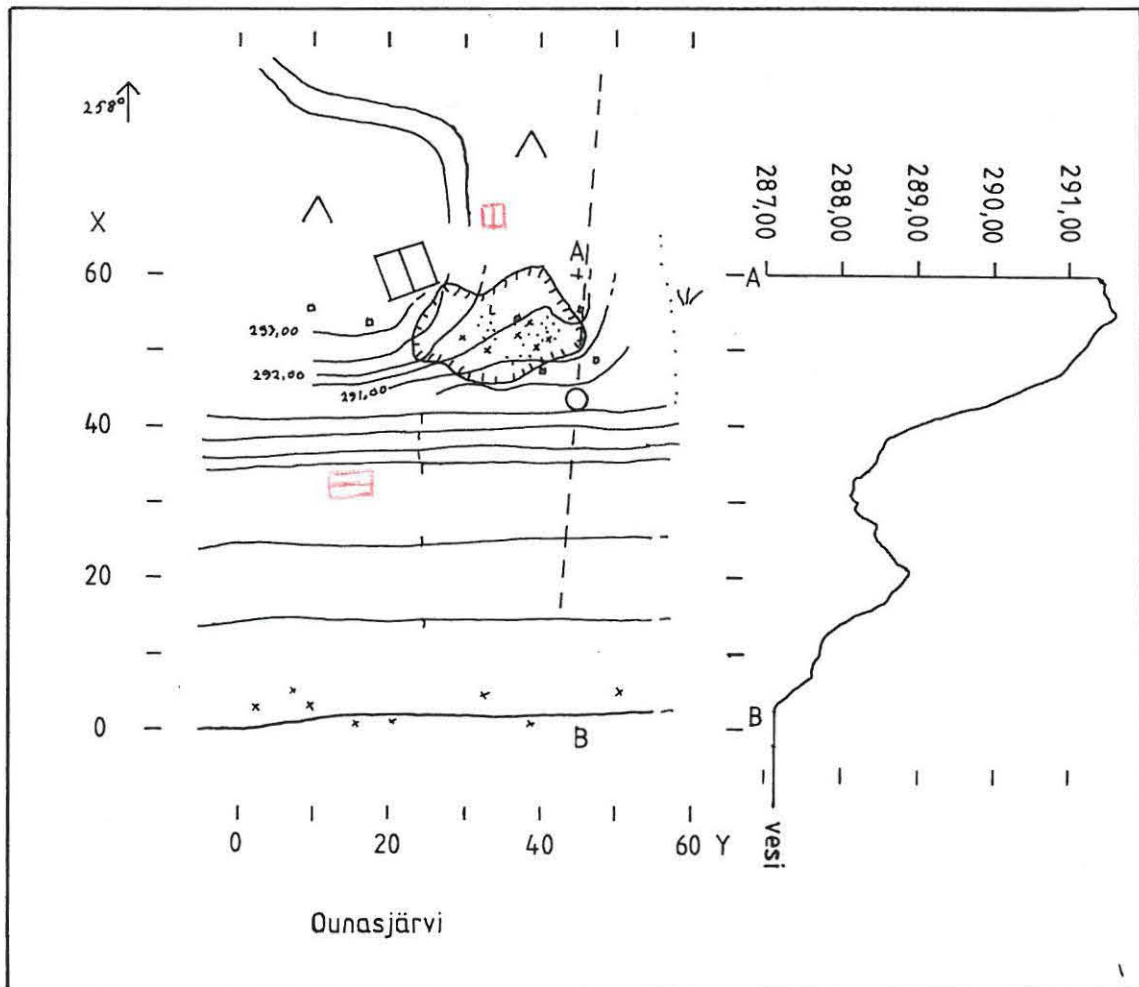
Yleiskartta
MK 1:1000

0 10 20 30



- x kvartsia
- palanut kivi
- p palanutta luuta
- L liusketaltta
- ▣ koekuoppa

N

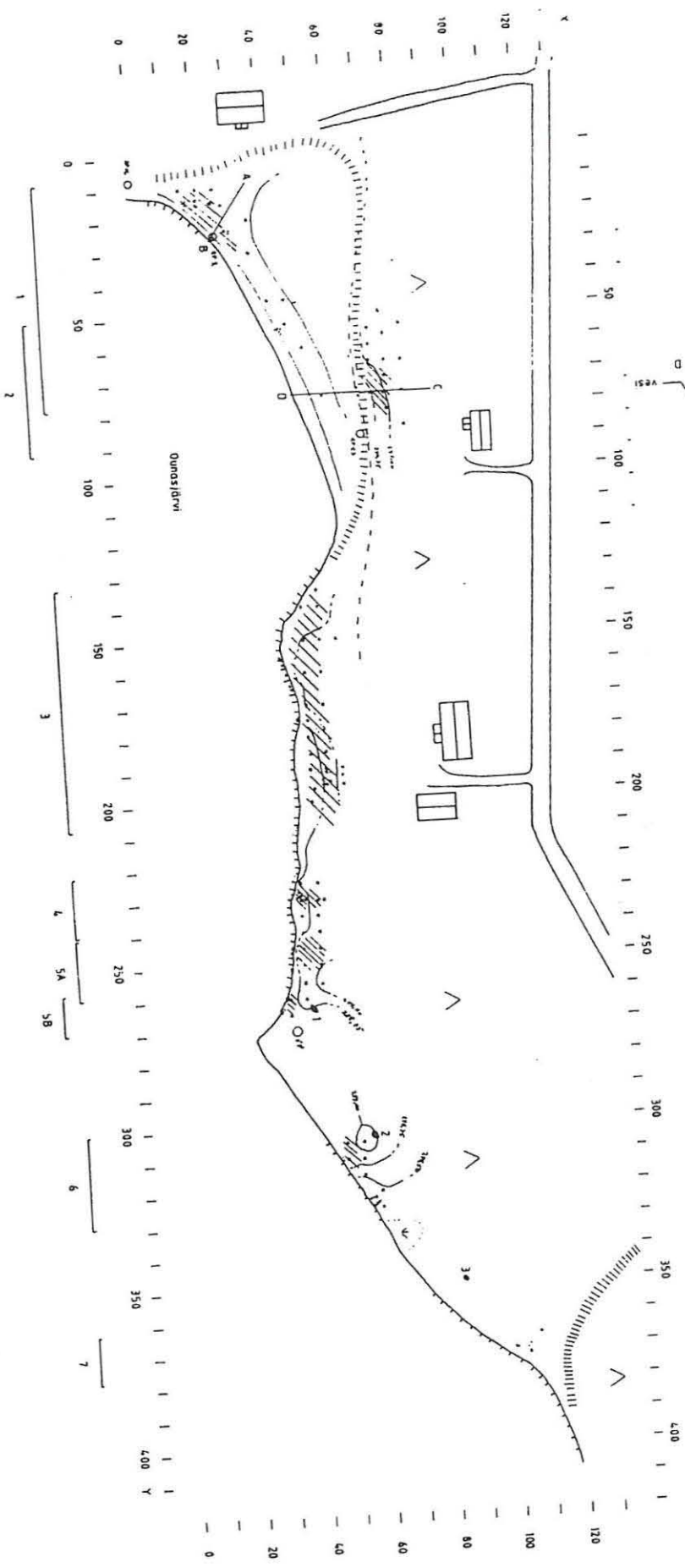
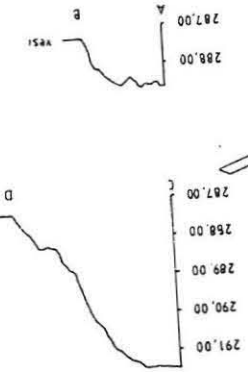


ENONTEKIJÖ 206 AITTALAHTI
 P. HALINEN 1991 - 2001

Yleiskartta
 MK 1:1000
 0 10 20 30
 PIIRT. P. Halinen

- v kivistä
- p datumiin luulta
- o palonut kiivi
- kookkuoppa
- ~ vyökuitainen laivatuoli
- ||||| keräsin raja

1:215*



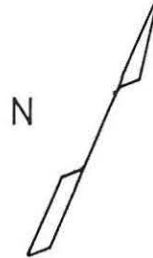
ENONTEKIÖ 207 SALMENKORVA

P. HALINEN 1991-2001

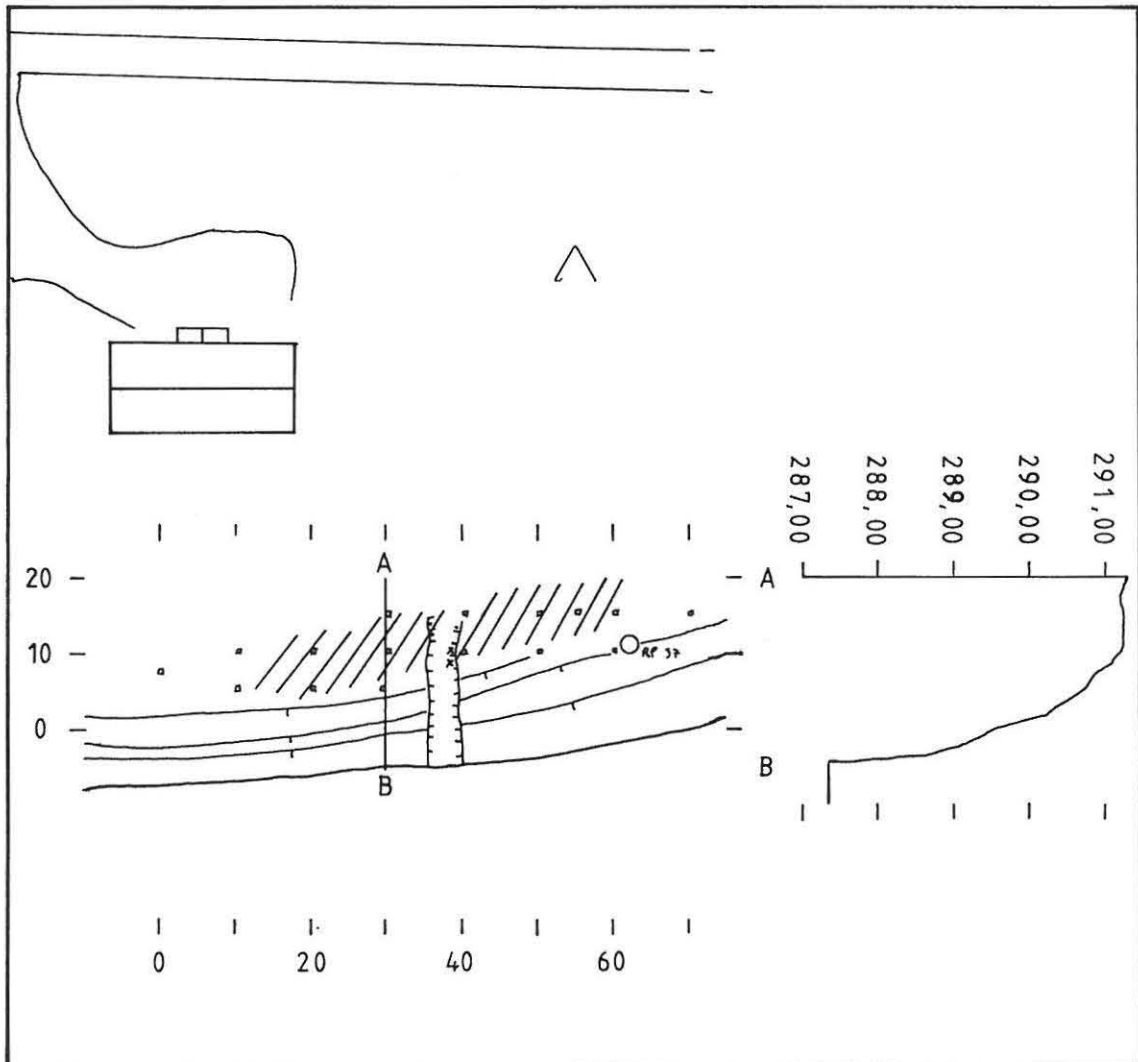
Yleiskartta
MK 1:1000

0 10 20 30

- x kvartsia
- palanut kivi
- ▣ koekuoppa
- /// kivikautinen löytöalue



↑114°




ENONTEKIÖ 208 VALKEAJÄRVI E

P. HALINEN 1991 2001

Yleiskartta
MK 1:1000

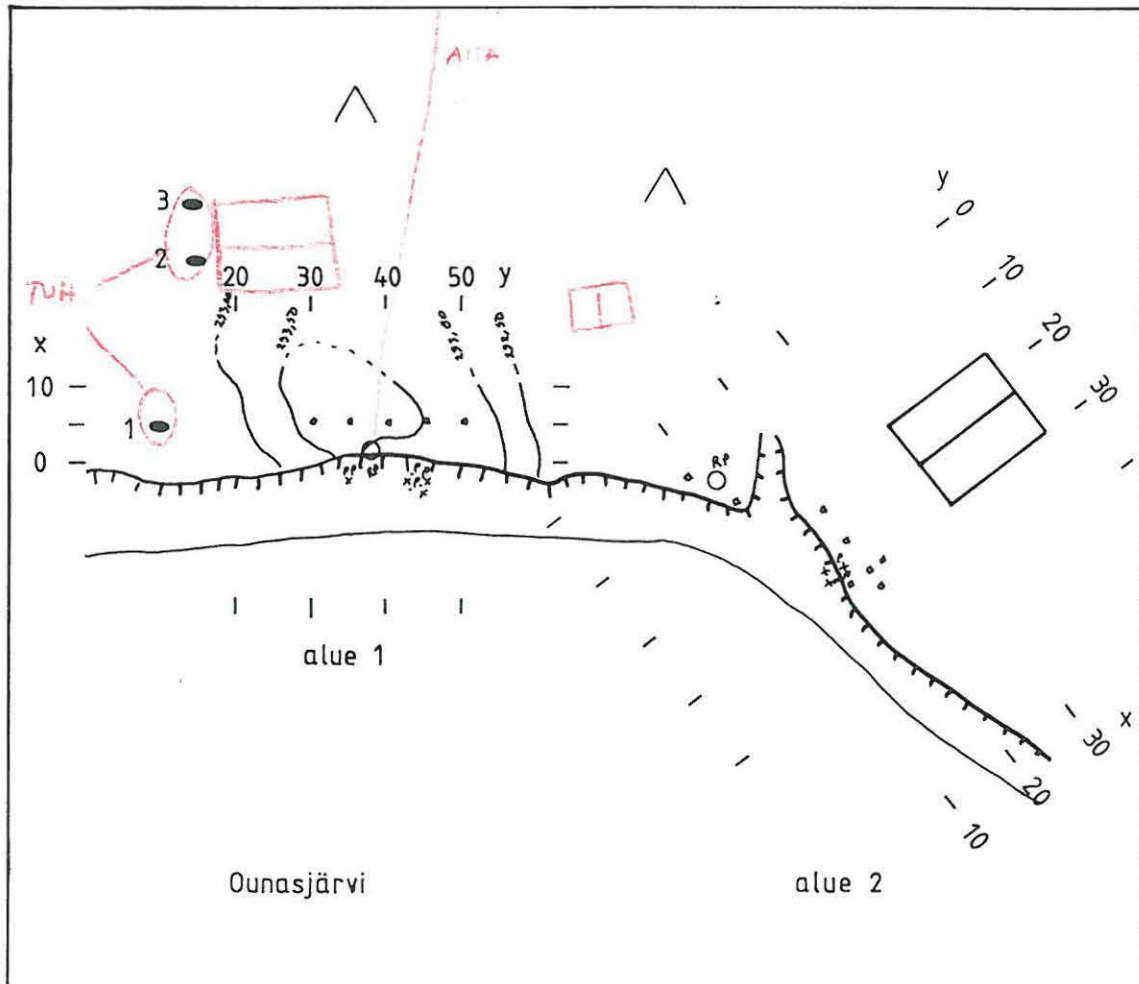
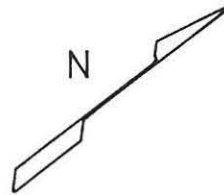
0 10 20 30



PIIRT. P. Halinen

- x kvartsia
- p palanutta luuta
- palanut kivi
- o koekuoppa
- pyyntikuoppa 1-3

↑ 307°
↗ 0,5°



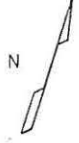
ENONTEKIÖ 209 MYLLYMAA 1
210 MYLLYMAA 2

P HALINEN 1991 ~~2001~~

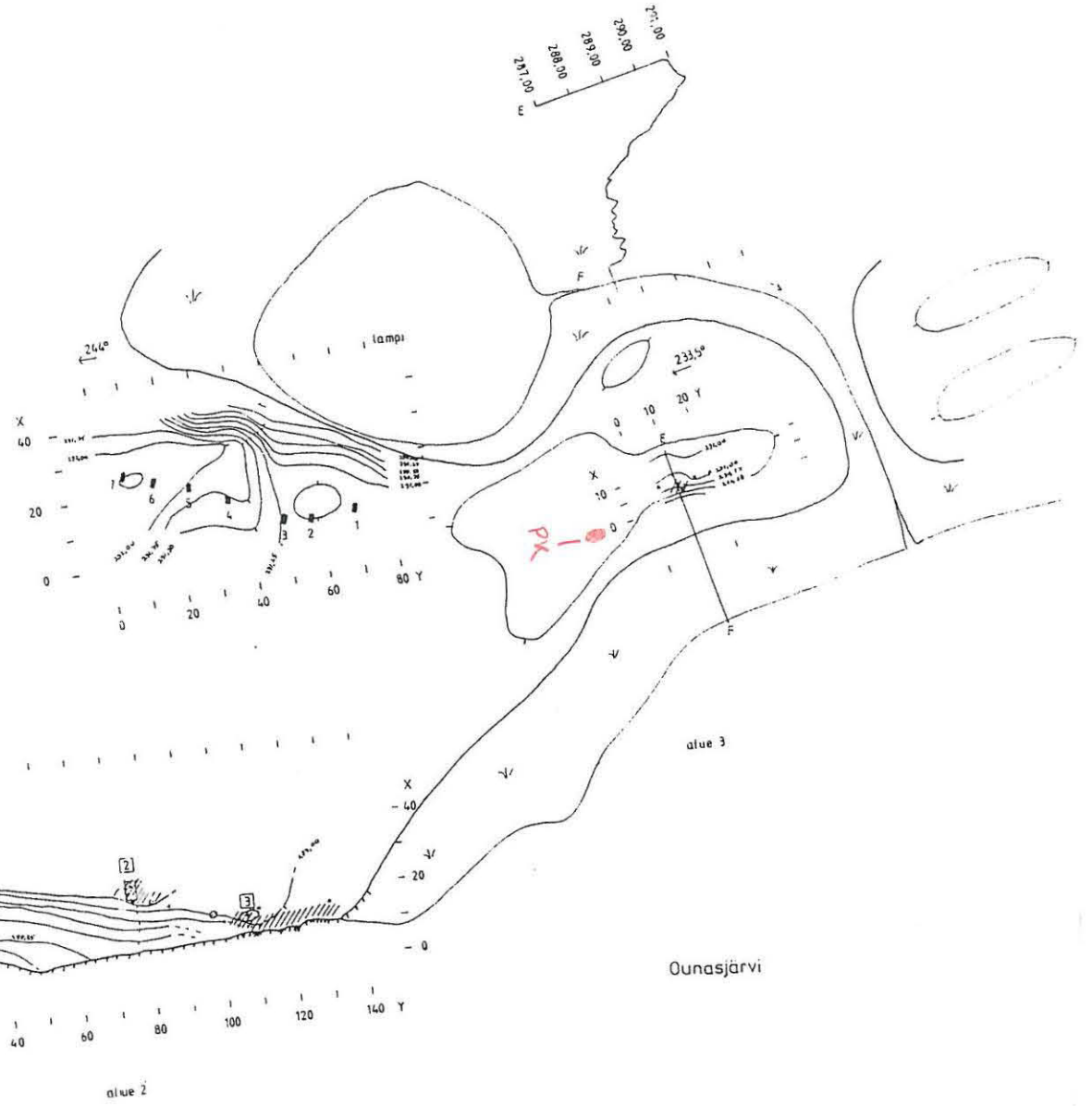
Yleiskartta
MK 1:1000
0 10 20 30 m

PIIRT P Halinen

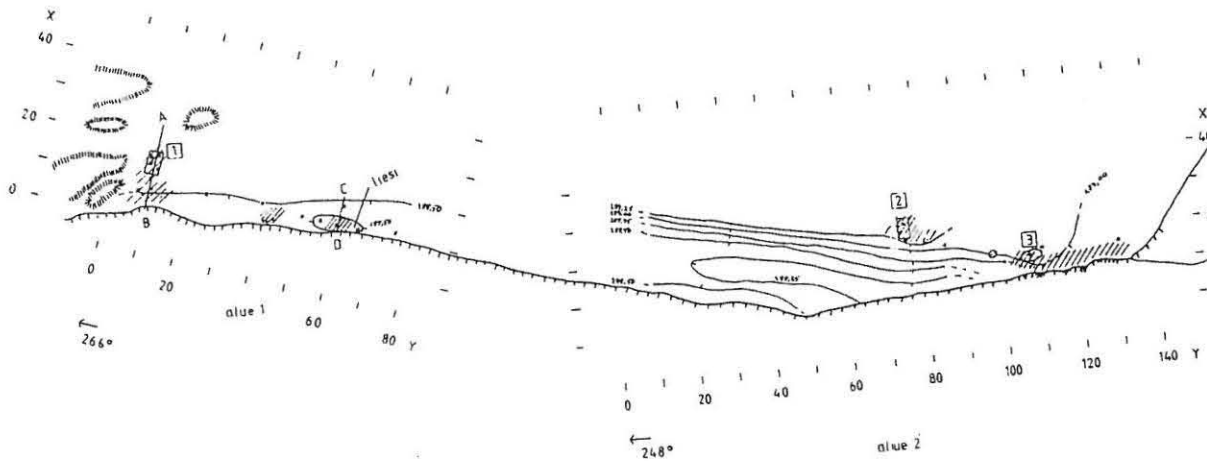
- x kvartssia
- palanut kiwi
- koekuoppa
- asuinpaikka [1][3]
- kivitalous 1-7
- /// kivikautinen löytöalue



Enontekiö 209 Myllymaa 1



Enontekiö 210 Myllymaa 2




Ounasjärvi

ENONTEKIÖ 211 SUONTTAJOENSUU E

P. HALINEN ~~1991~~ 2001

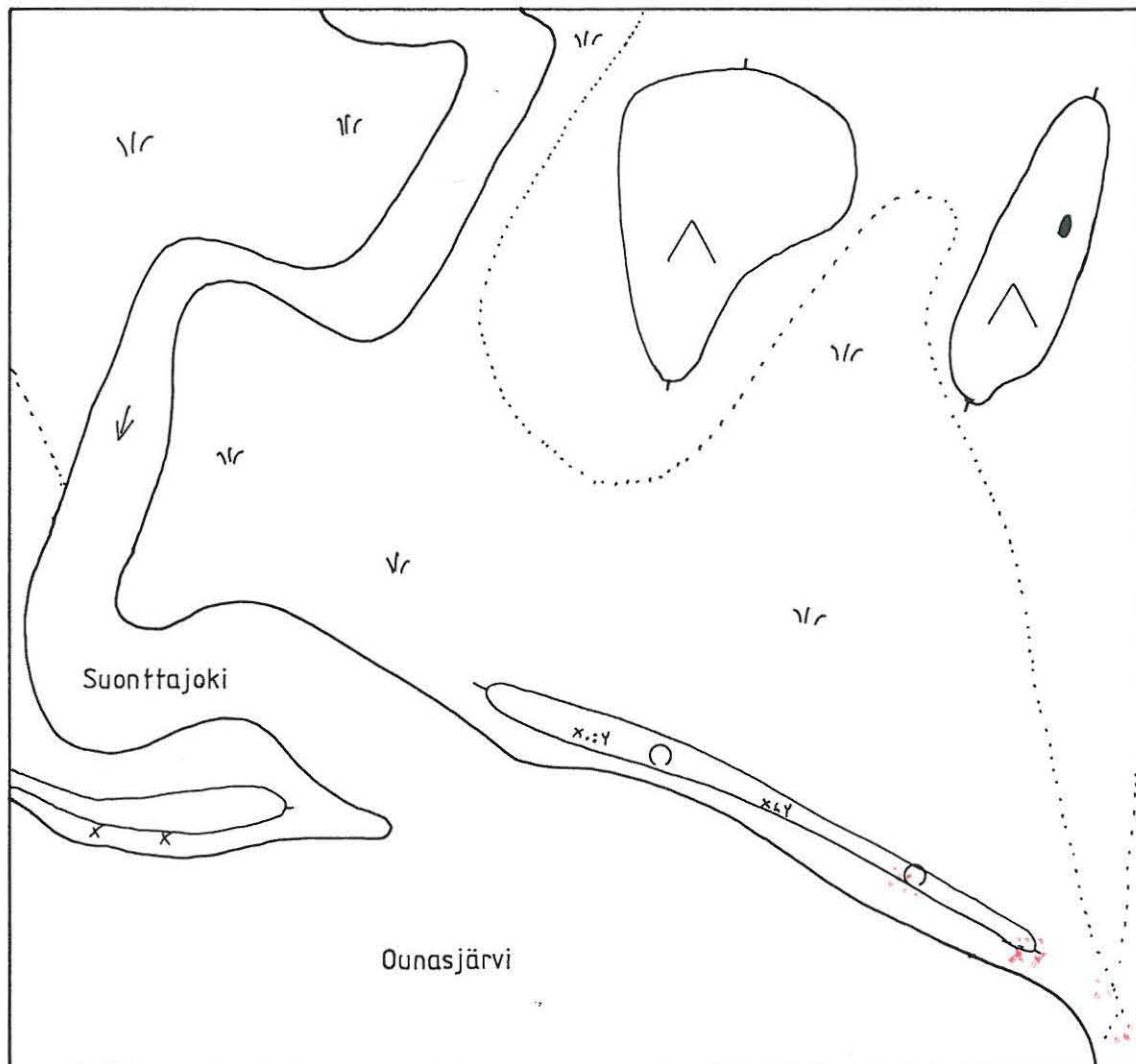
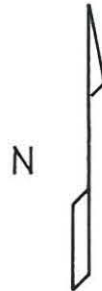
YLEISKARTTALUONNOS
MK 1:2000

0 20 40 60 m



PIIRT. P. Halinen

- x kvartsia
- palanut kivi
- pyyntikuoppa
- y kvartsiittia
- L liusketta



ENONTEKIÖ 212 NÄRPISTÖJOENSUU W

P. HALINEN 1991 ~~1991~~ 2001

YLEISKARTTALUONNOS

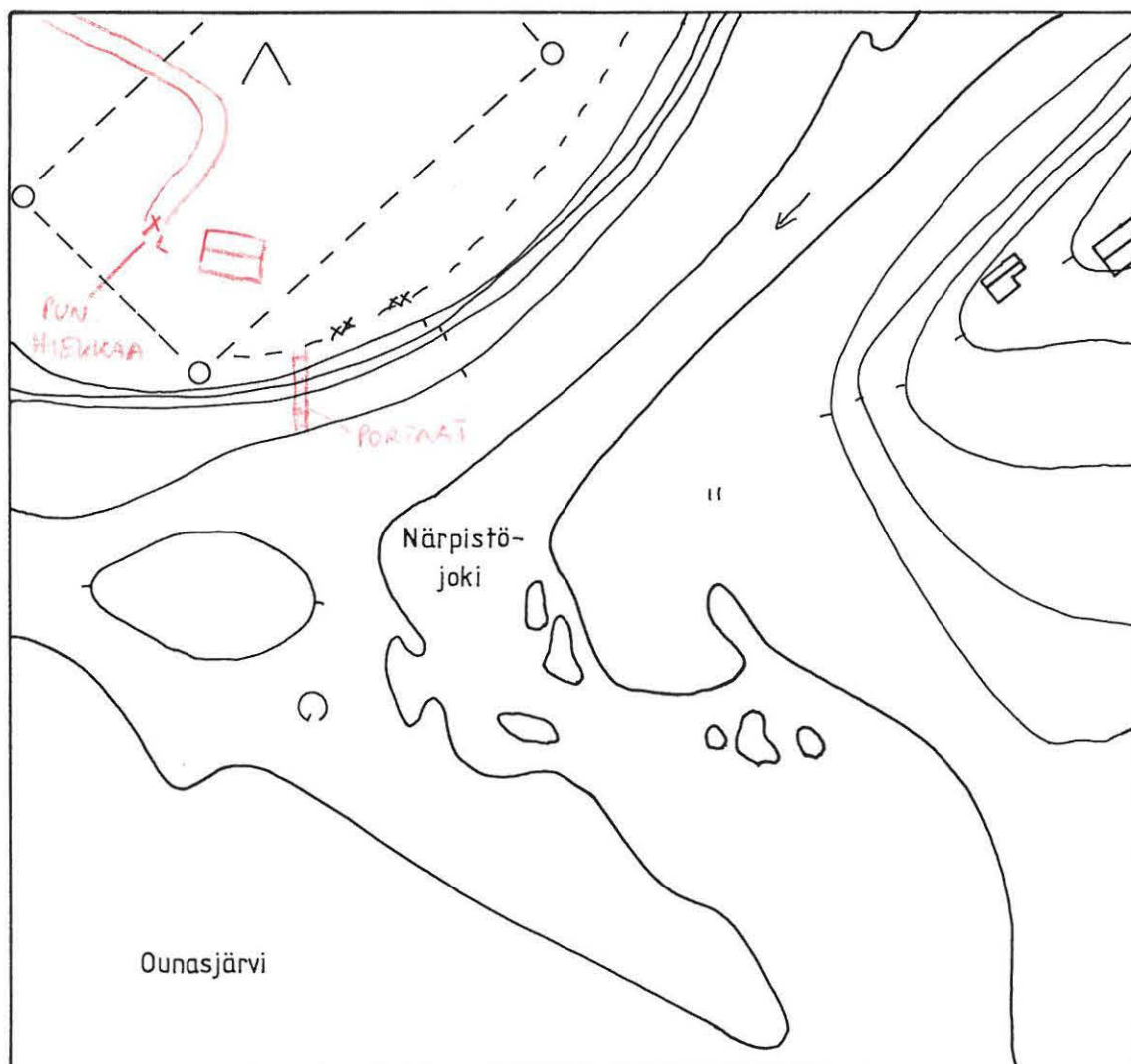
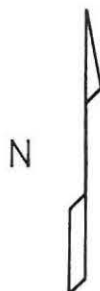
MK 1:1000

0 10 20 30 m

PIIRT. P. Halinen

x kvartsia

L LUUTA



ENONTEKIÖ 213 UNGELO W

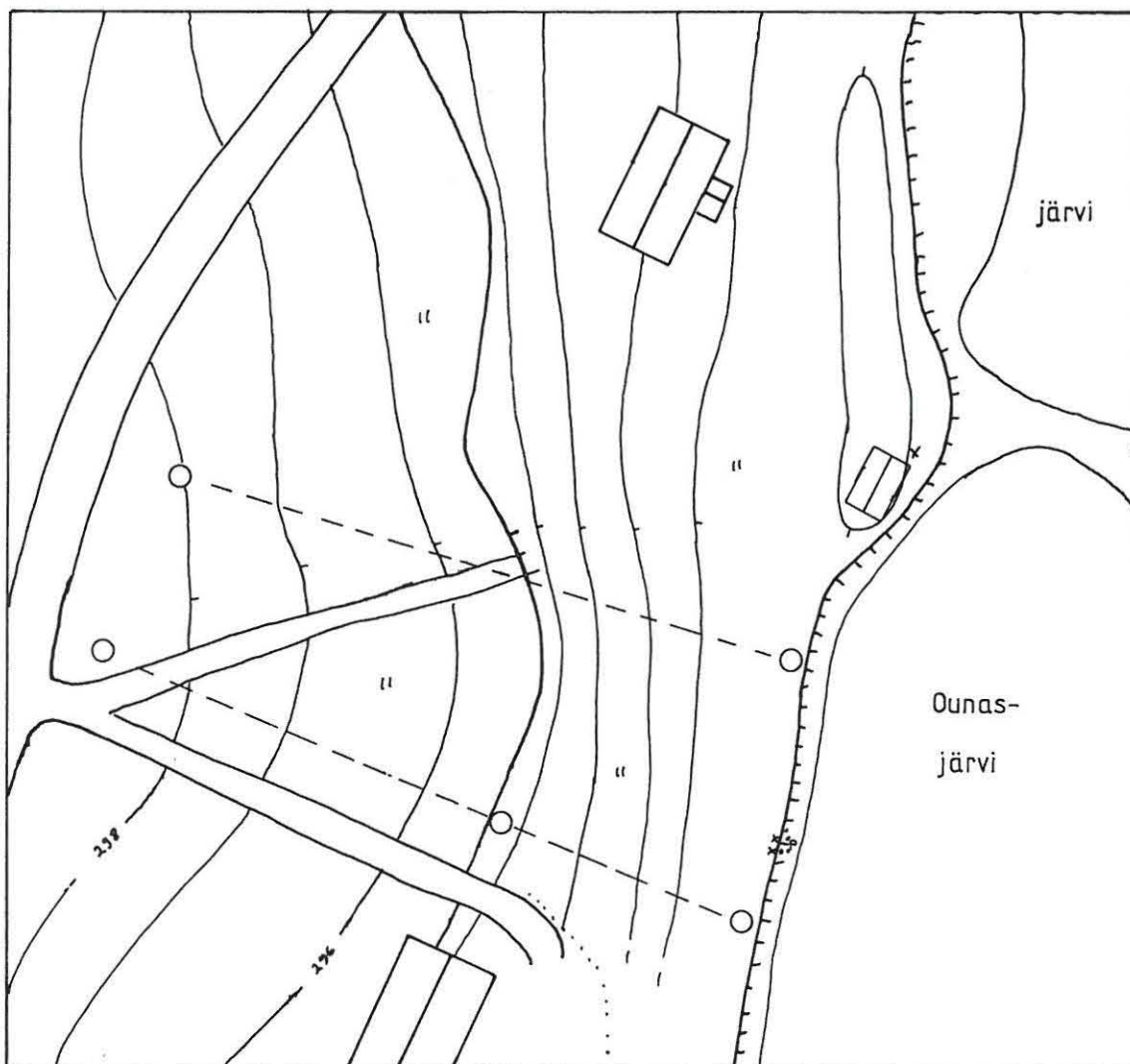
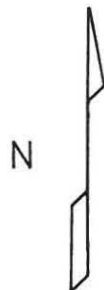
P. HALINEN 1991-2001

YLEISKARTTALUONNOS
MK 1:1000

0 10 20 30

PIIRT. P. Halinen

- x kvartsia
- palanut kivi
- p palanutta luuta



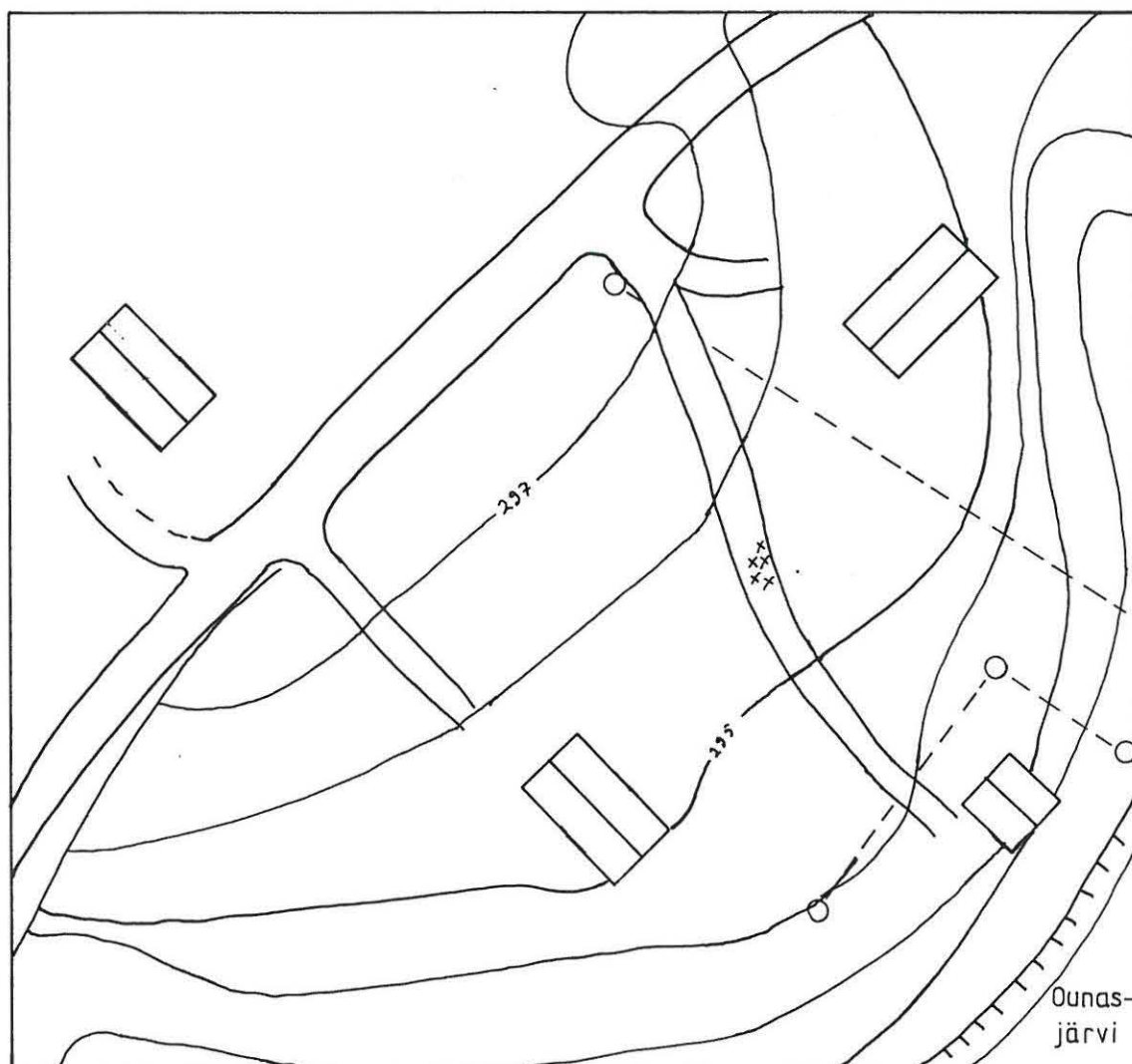
ENONTEKIÖ 214 MATKAILUHOTELLI N

P. HALINEN ~~1991~~ 2001YLEISKARTTALUONNOS
MK 1:1000

0 10 20 30 m

PIIRT. P.Halinen

x kvartsia



ENONTEKIÖ 215 KOTATIEVA

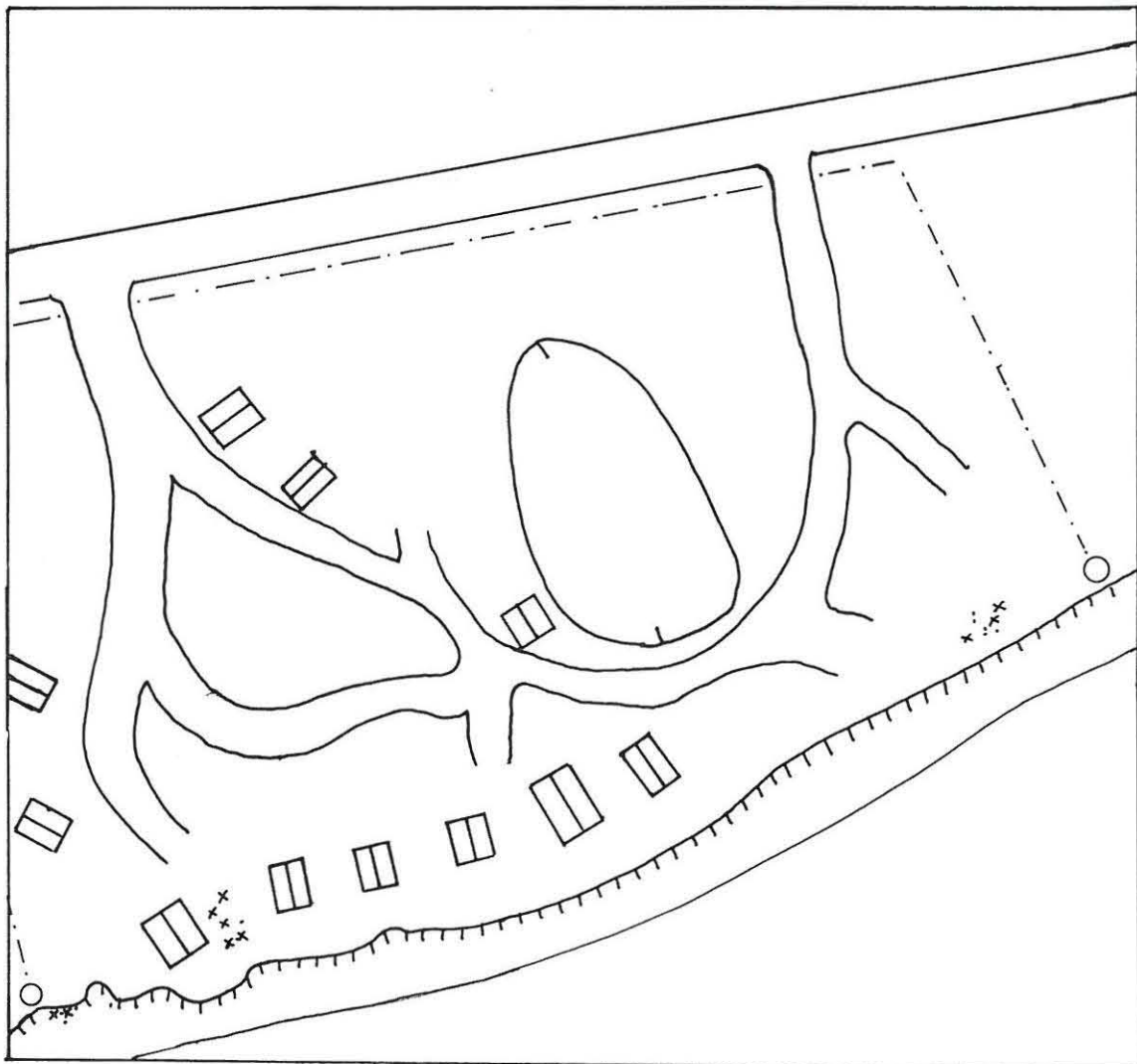
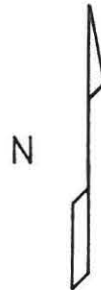
P. HALINEN 1991-2001

YLEISKARTTALUONNOS
MK 1:1000

0 10 20 30

PIIRT. P. Halinen

- x kvartsia
- palanut kivi



Enontekiö 279 Hietaranta 2 (myös 1)
P. Halinen 2001

Yleiskarttaluonnos

MK 1:1000

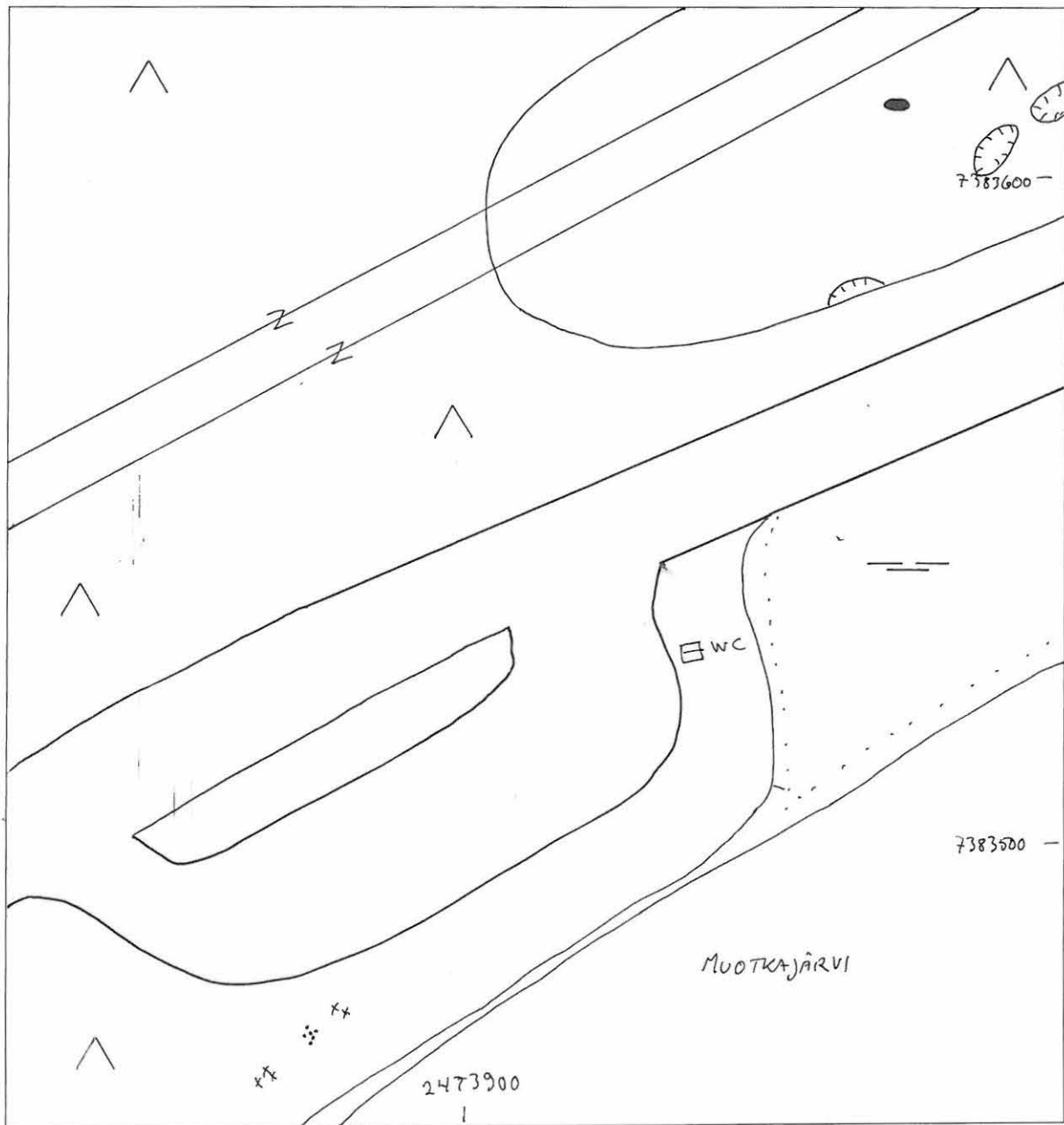
Piirt. P. Halinen



50 m



- x kvartsi/kvartsiitti
- tulen rapauttama kivi
- pyyntikuoppa



Enontekiö 280 Palovuopionjärvi S
P. Halinen 2001

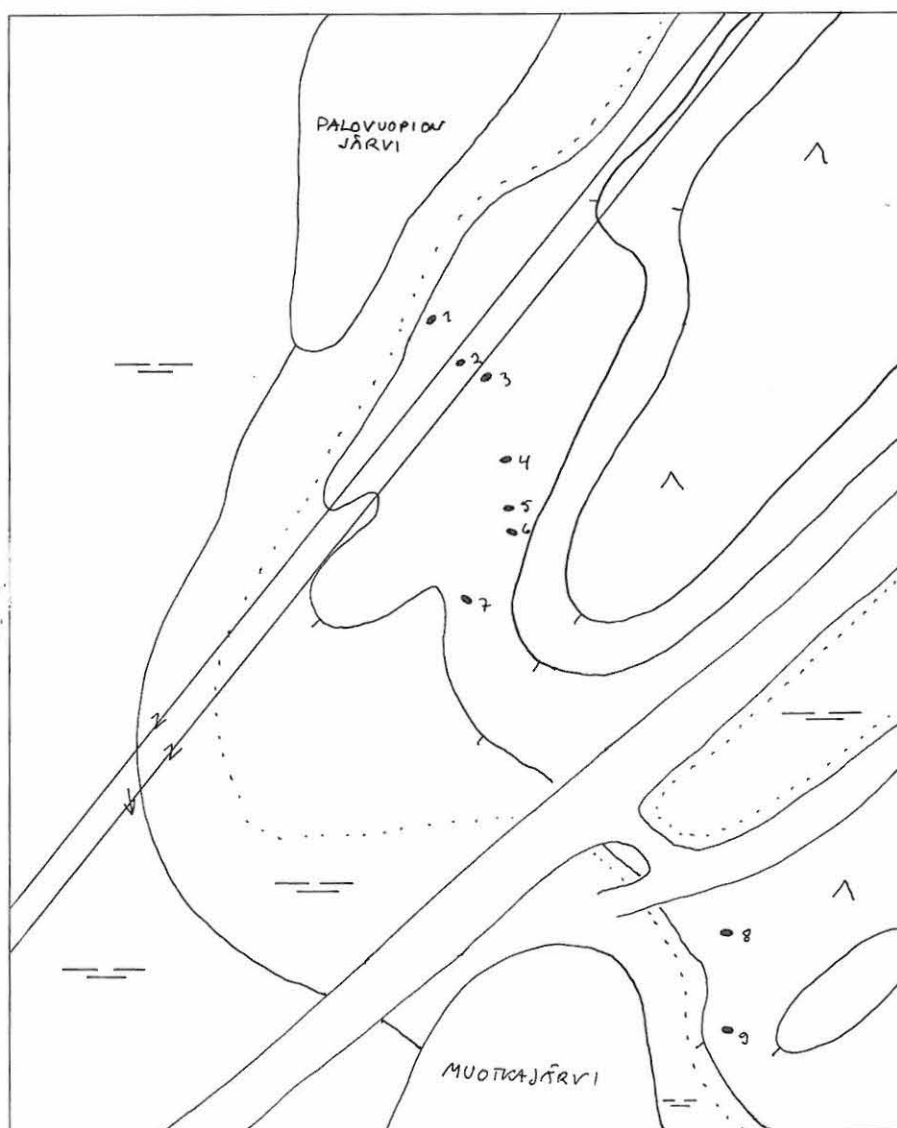
Yleiskarttaluonnos
MK 1:2000
Piirt. P. Halinen



100 m

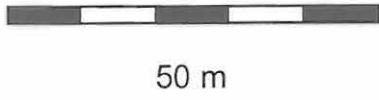


● pyyntikuoppa

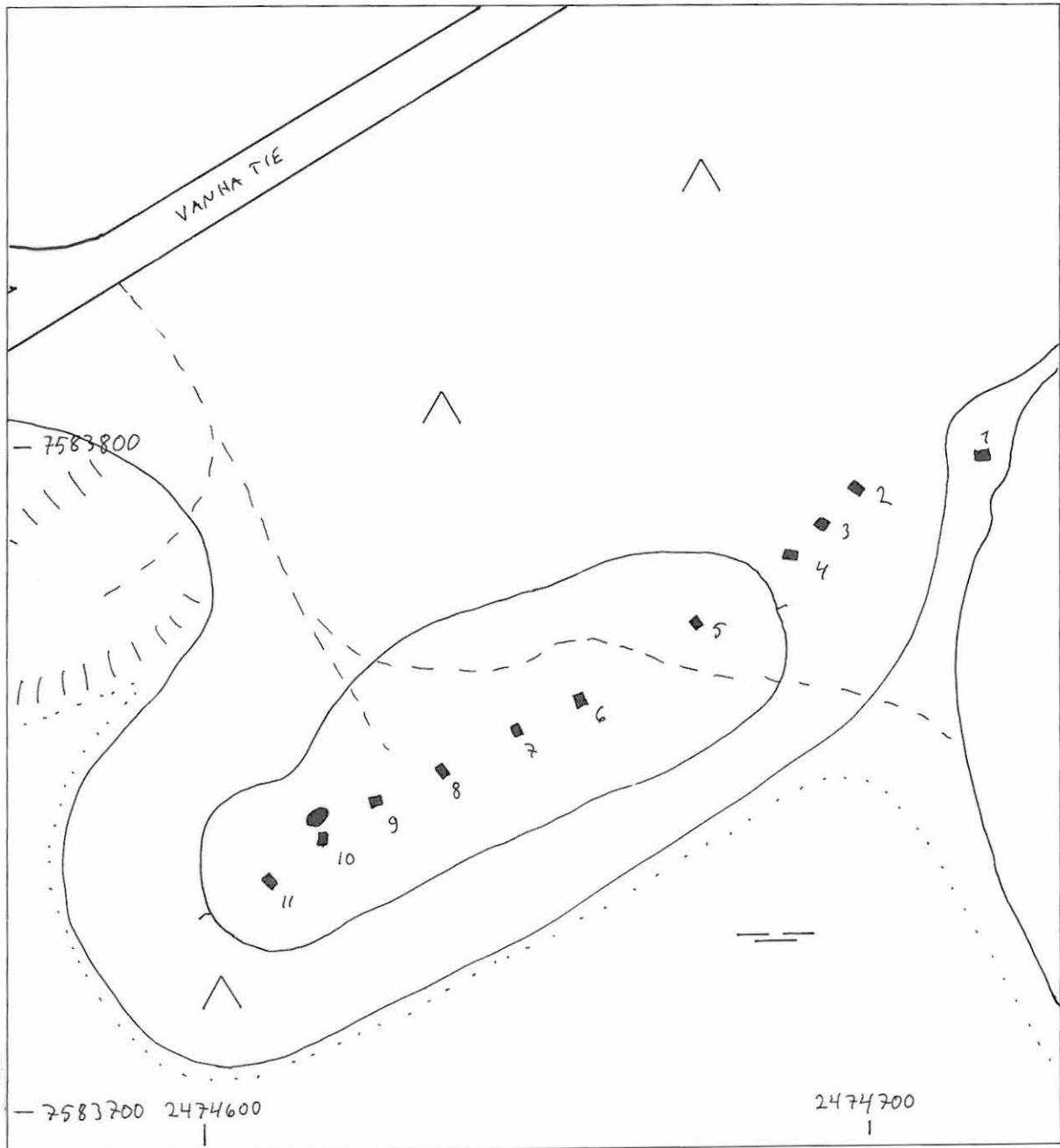


Enontekiö 281 Tirrohonkaniemi 1
P. Halinen 2001

Yleiskarttaluonnos
MK 1:1000
Piirt. P. Halinen



- 0 pyyntikuoppa
- suorakaiteen muotoinen kivilatomus



Enontekiö 282 Tirrohonkaniemi 2
P. Halinen 2001

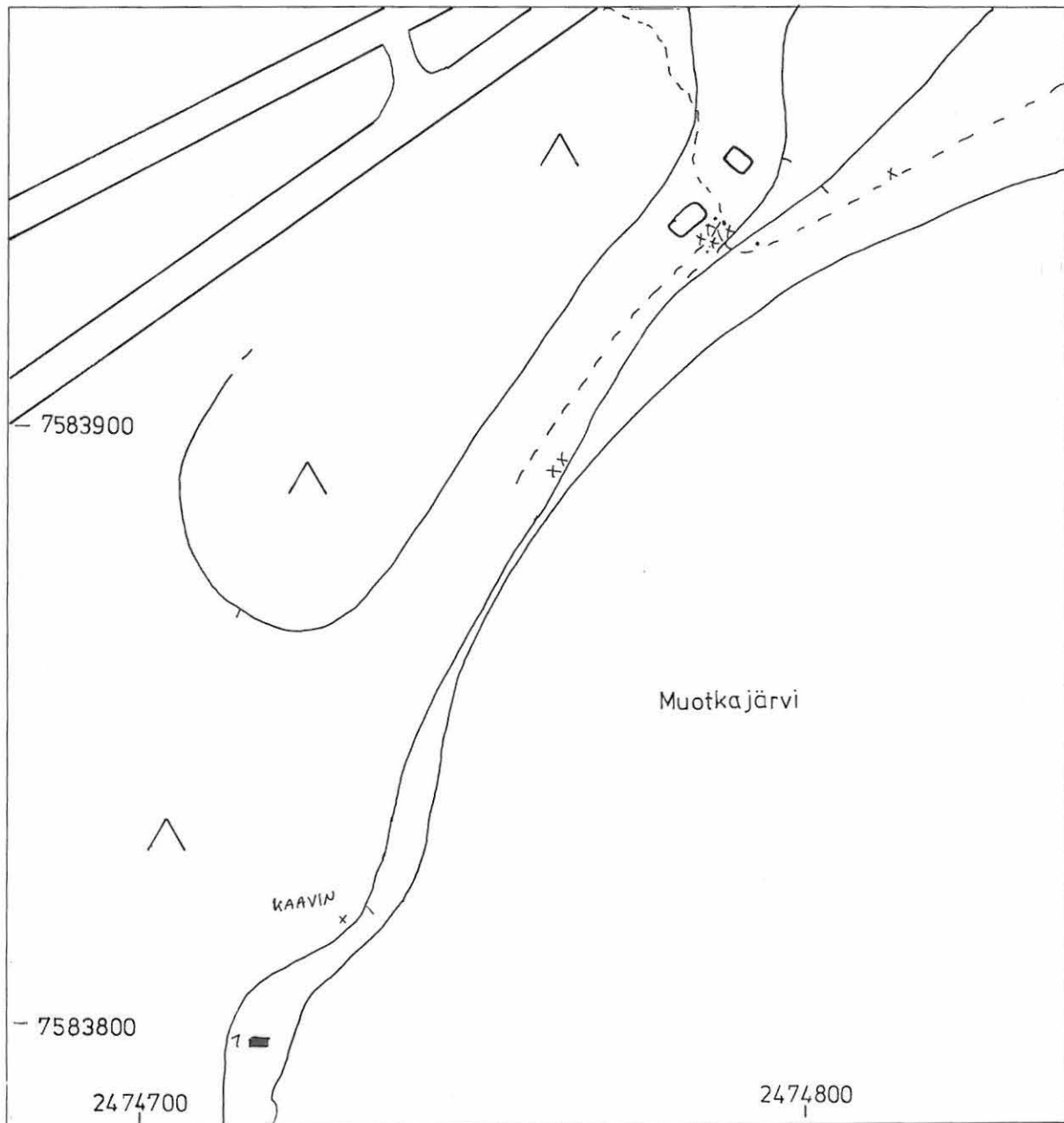
Yleiskarttaluonnos
MK 1:1000
Piirt. P. Halinen



50 m



- x kvartsi/kvartsiitti
- tulen rapauttama kivi
- suorakaiteen muotoinen kivilatomus
- koekuoppa



Enontekiö 283 Tirrohonkaniemi 3
P. Halinen 2001

Yleiskarttaluonnos

MK 1:1000

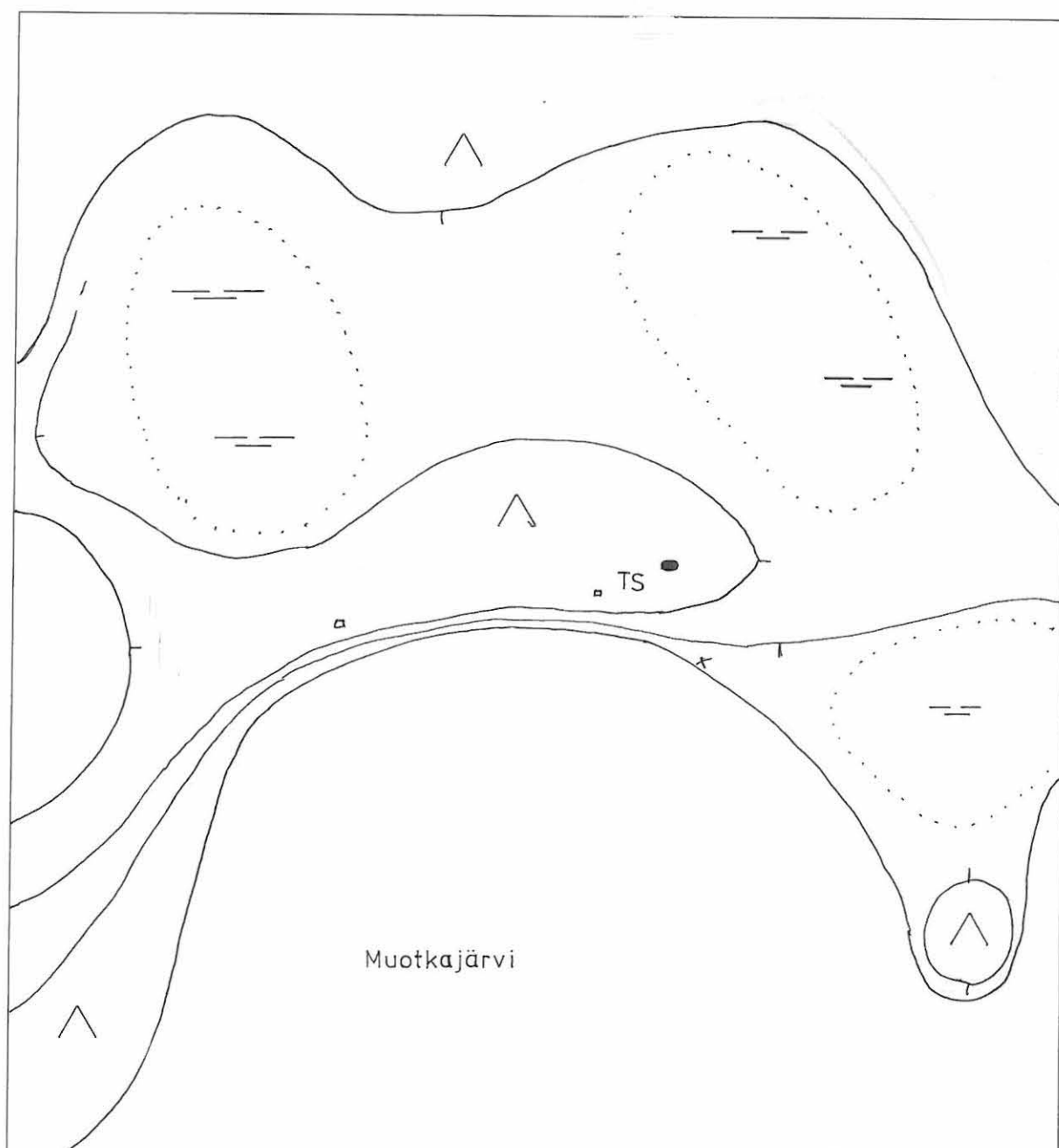
Piirt. P. Halinen



50 m



- x kvartsi/kvartsiitti
- pyyntikuoppa
- koekuoppa
- TS tulisija



Enontekiö 284 Kihlankiniemi
P. Halinen 2001

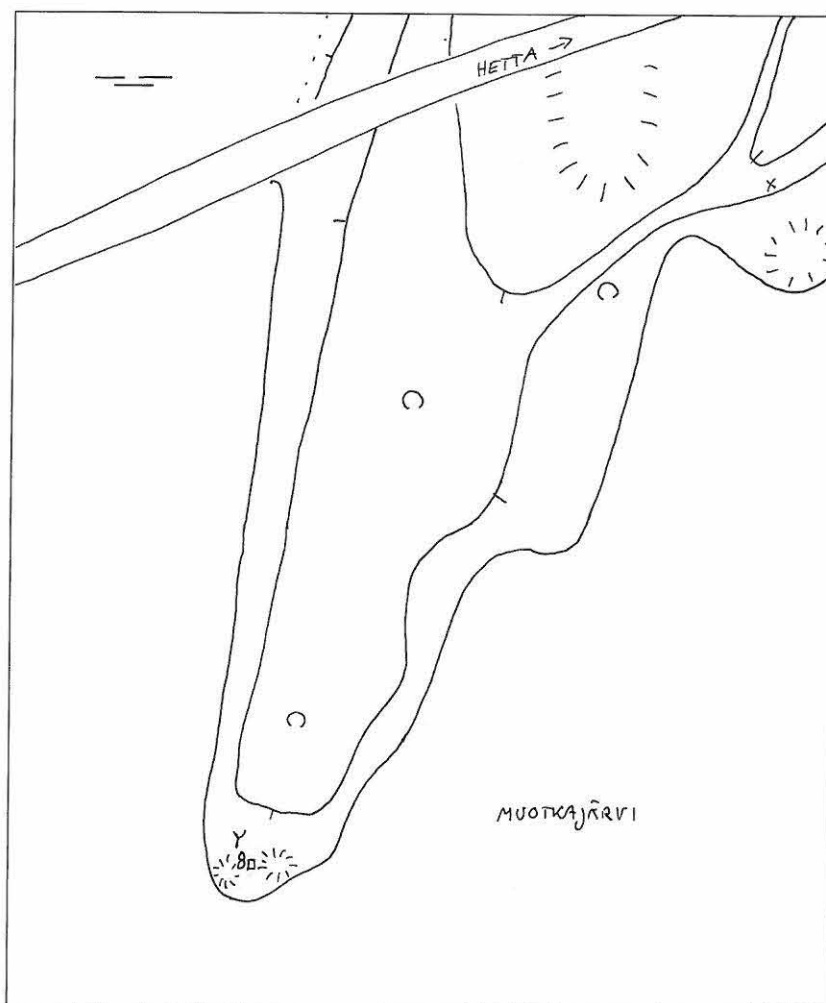
Yleiskarttaluonnos
MK 1:2000
Piirt. P. Halinen



100 m



- x kvartsi/kvartsiitti
- koekuoppa
- Y lohkareet



Enontekiö 285 Kihlankiniemi 2
P. Halinen 2001

Yleiskarttaluonnos

MK 1:1000

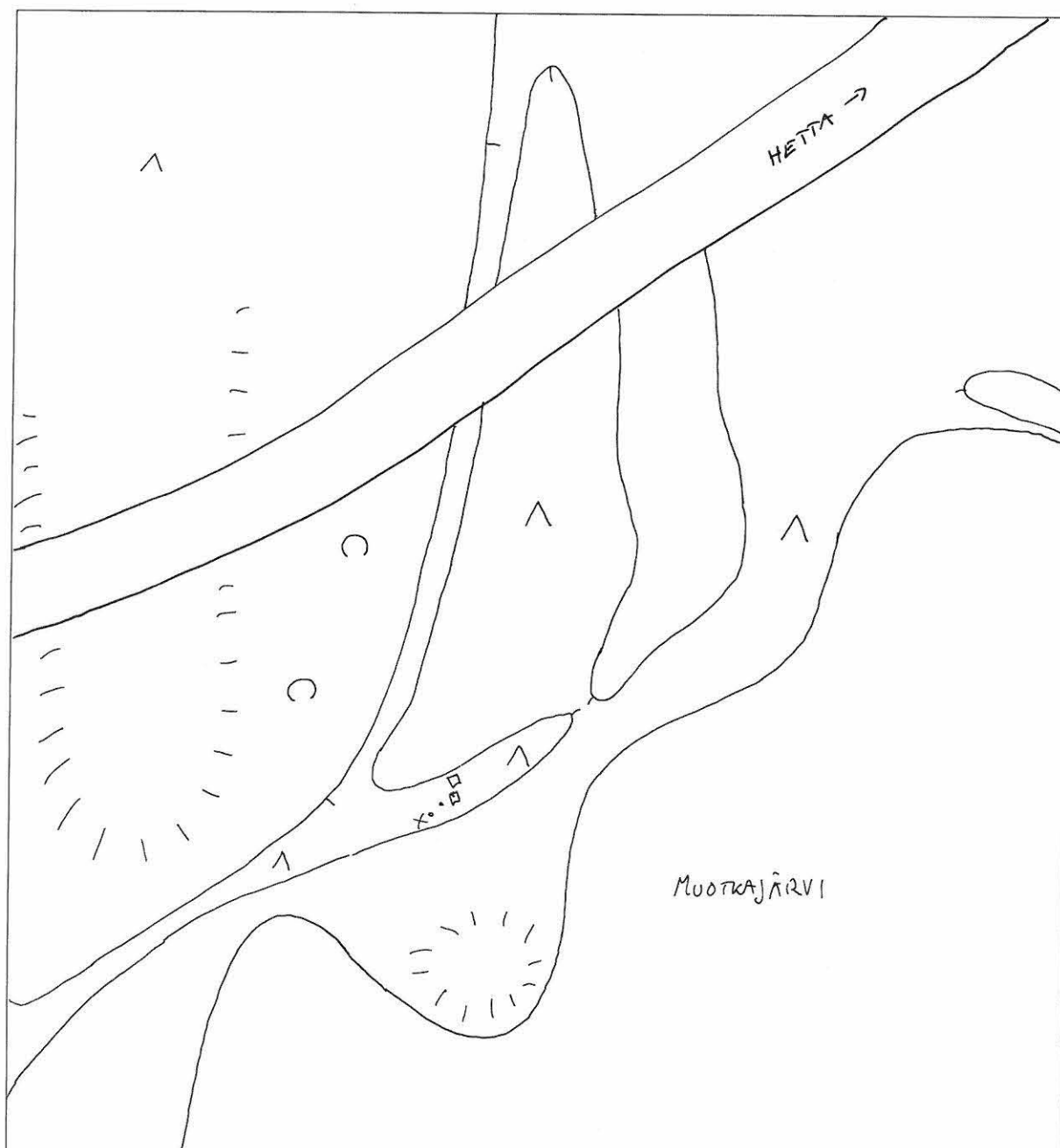
Piirt. P. Halinen



50 m



- x kvartsi/kvartsiitti
- tulen rapauttama kivi
- koekuoppa



Enontekiö 286 Kihlanginkangas 2
P. Halinen 2001

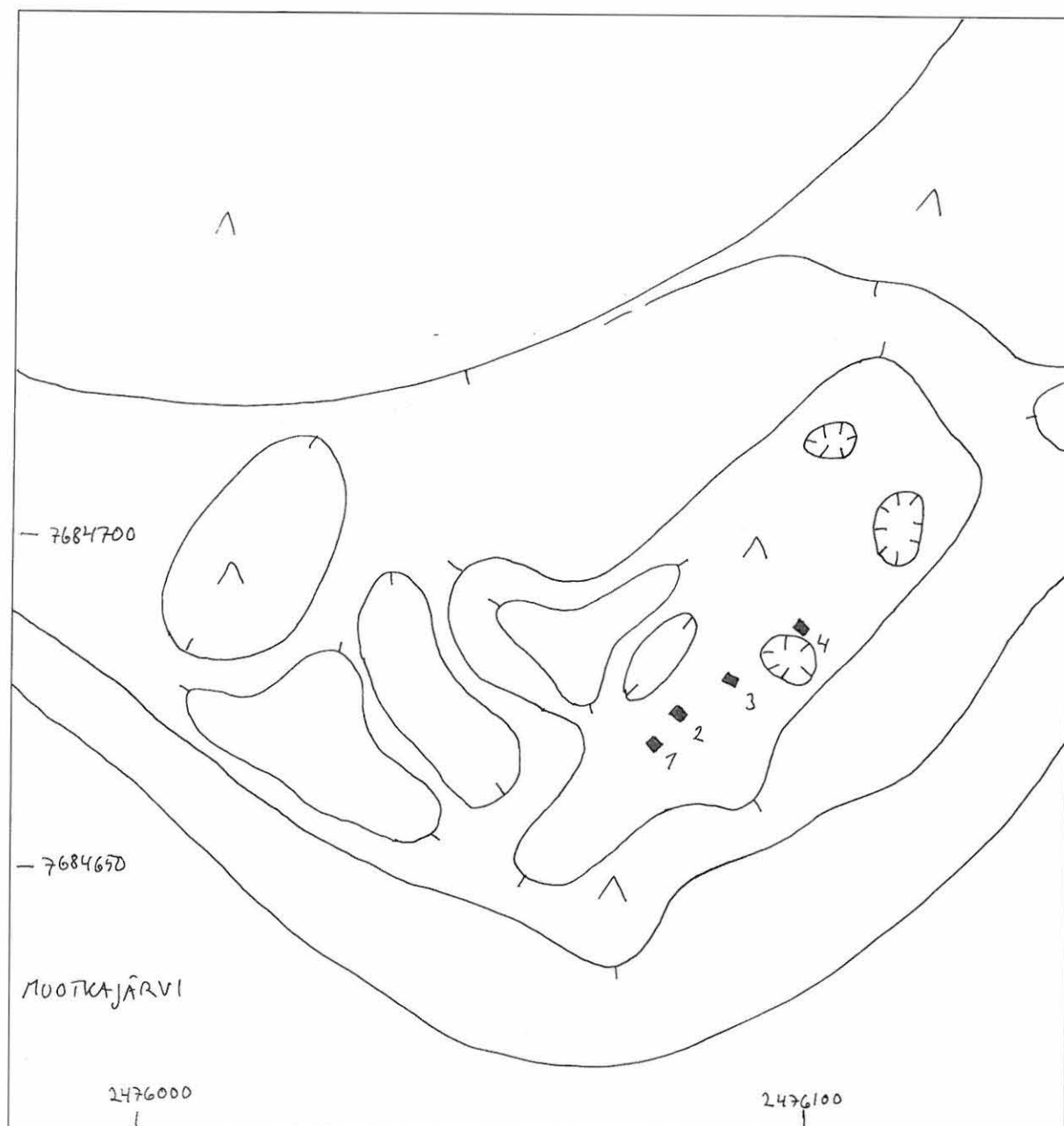
Yleiskarttaluonnos
MK 1:1000
Piirt. P. Halinen



50 m



■ suorakaiteen muotoinen kivilatomus



Enontekiö 287 Kihlanginkangas 3
P. Halinen 2001

Yleiskarttaluonnos

MK 1:1000

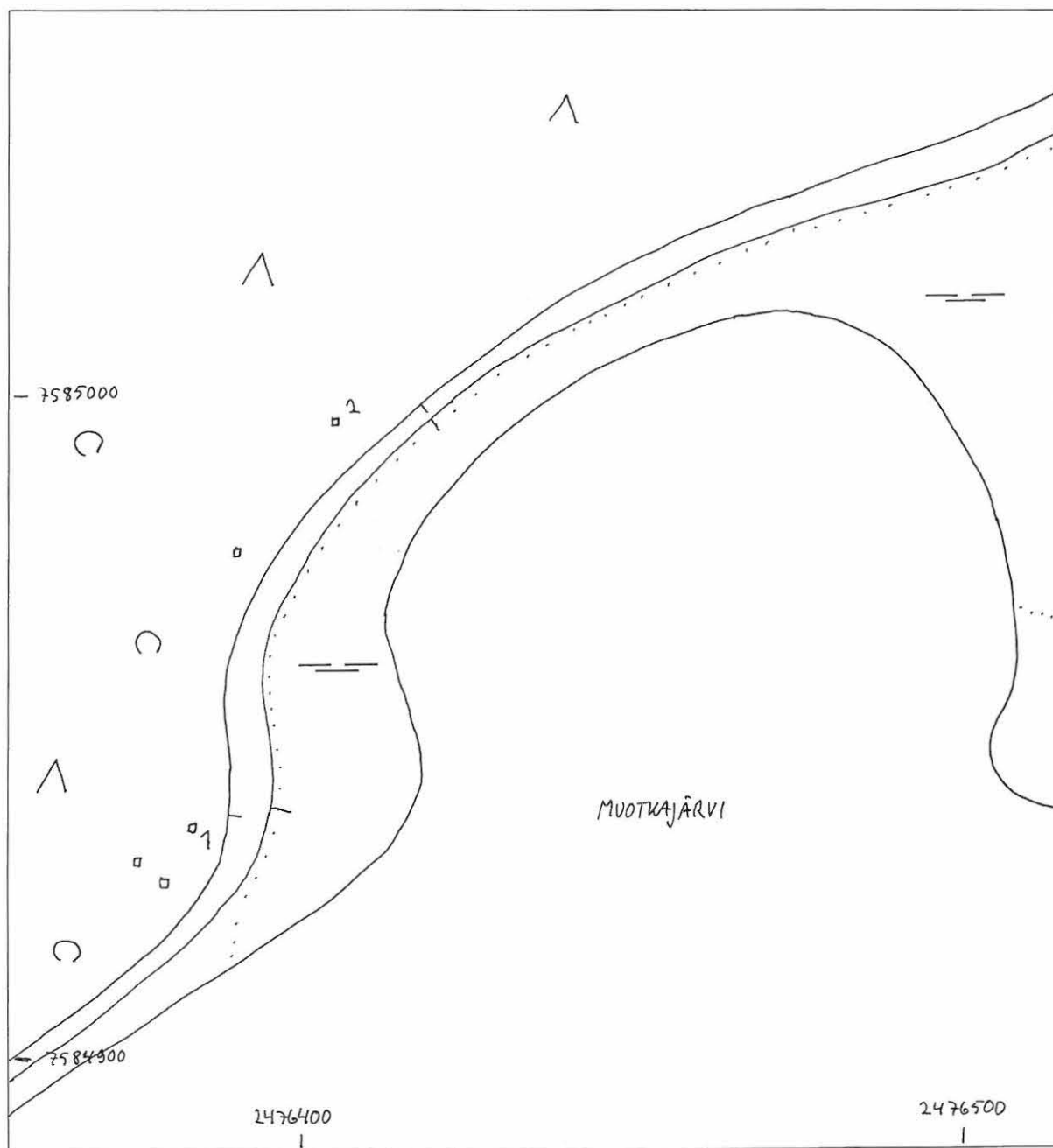
Piirt. P. Halinen



50 m



□ koekuoppa



Enontekiö 288 Kihlanginkangas 4
 P. Halinen 2001

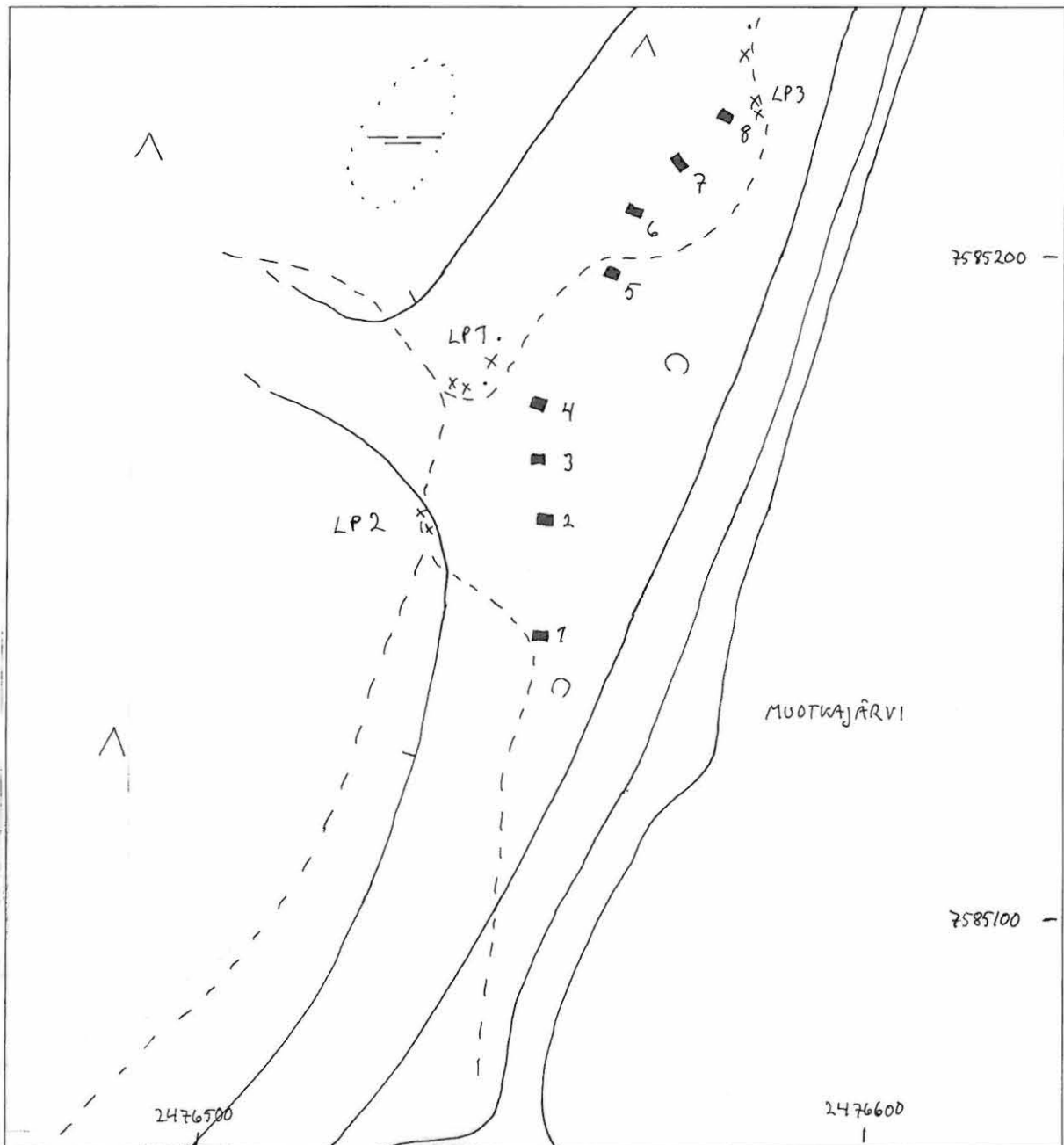
Yleiskarttaluonnos
 MK 1:1000
 Piirt. P. Halinen



50 m



- x kvartsi/kvartsiitti
- tulen rapauttama kivi
- suorakaiteen muotoinen kivilatomus



Enontekiö 289 Inginjoensuu 2 ja
Enontekiö 290 Pahkurinvuomanpuro
P. Halinen 2001

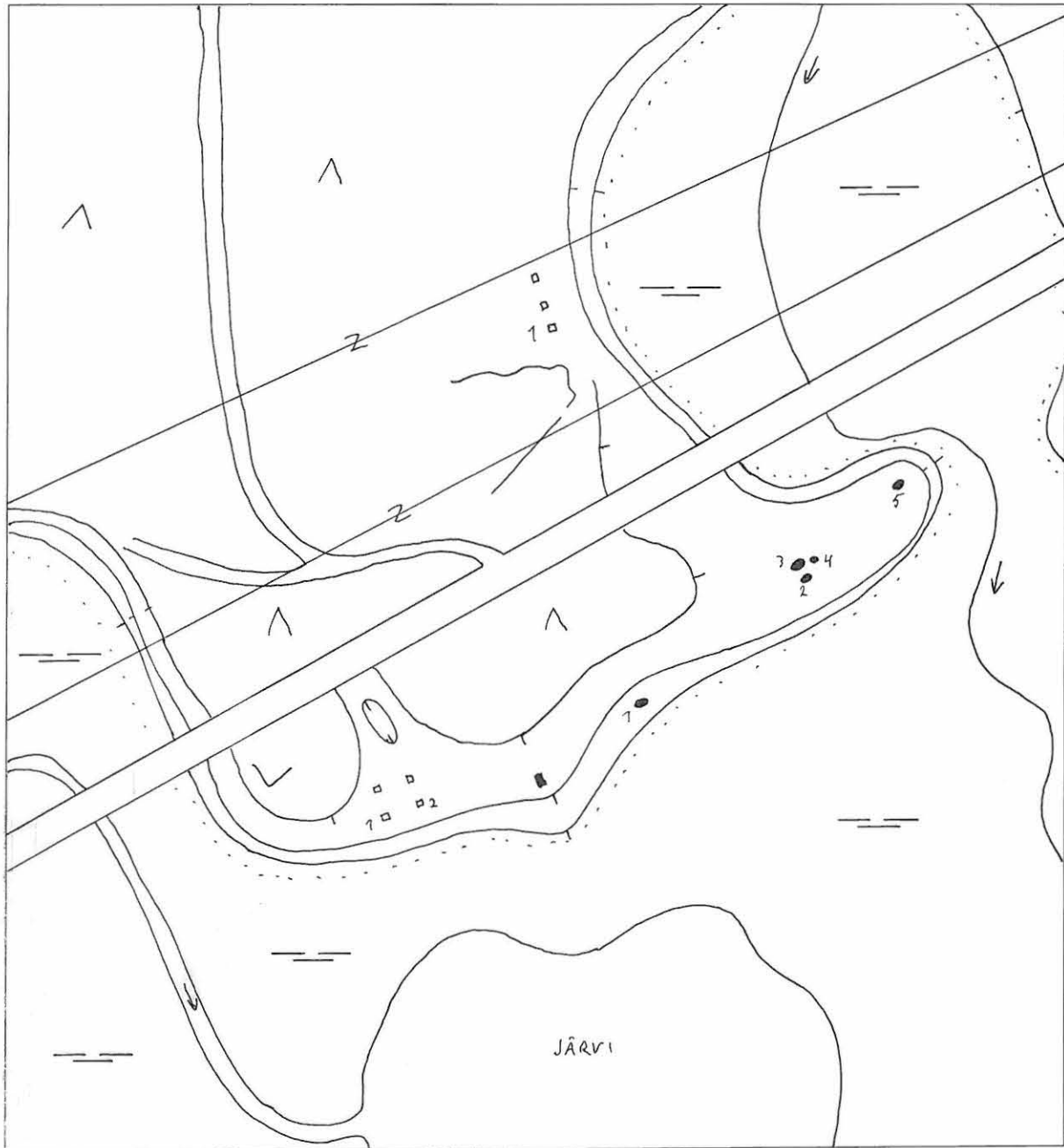
Yleiskarttaluonnos
MK 1:2000
Piirt. P. Halinen



100 m



- pyyntikuoppa
- suorakaiteen muotoinen kivilatomus
- koekuoppa



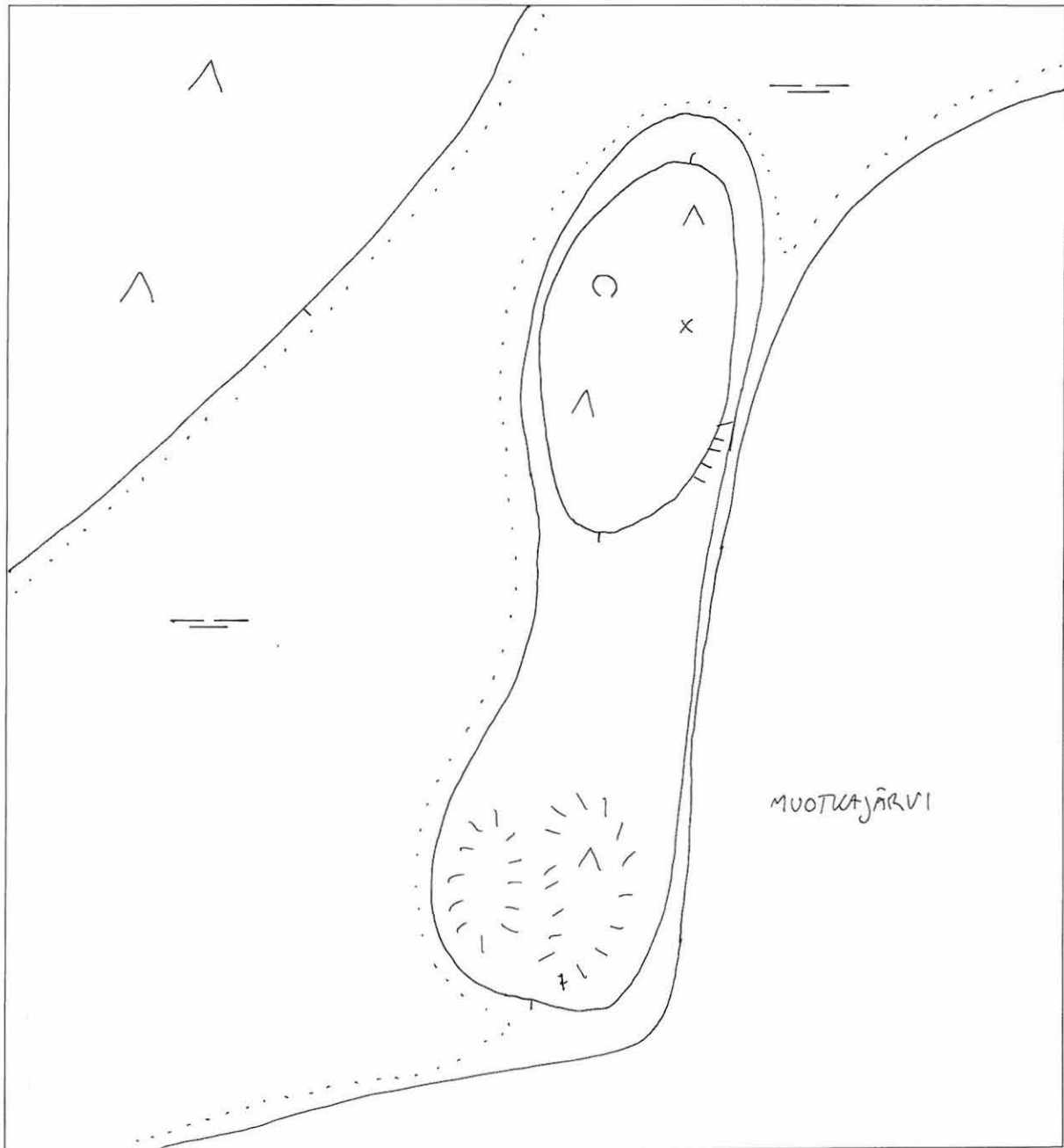
Enontekiö 291 Pahkuri
P. Halinen 2001

Yleiskarttaluonnos
MK 1:1000
Piirt. P. Halinen



50 m

x kvartsi/kvartsiitti



Enontekiö 292 Leveälahti NNE

P. Halinen 2001

Yleiskarttaluonnos

MK 1:1000

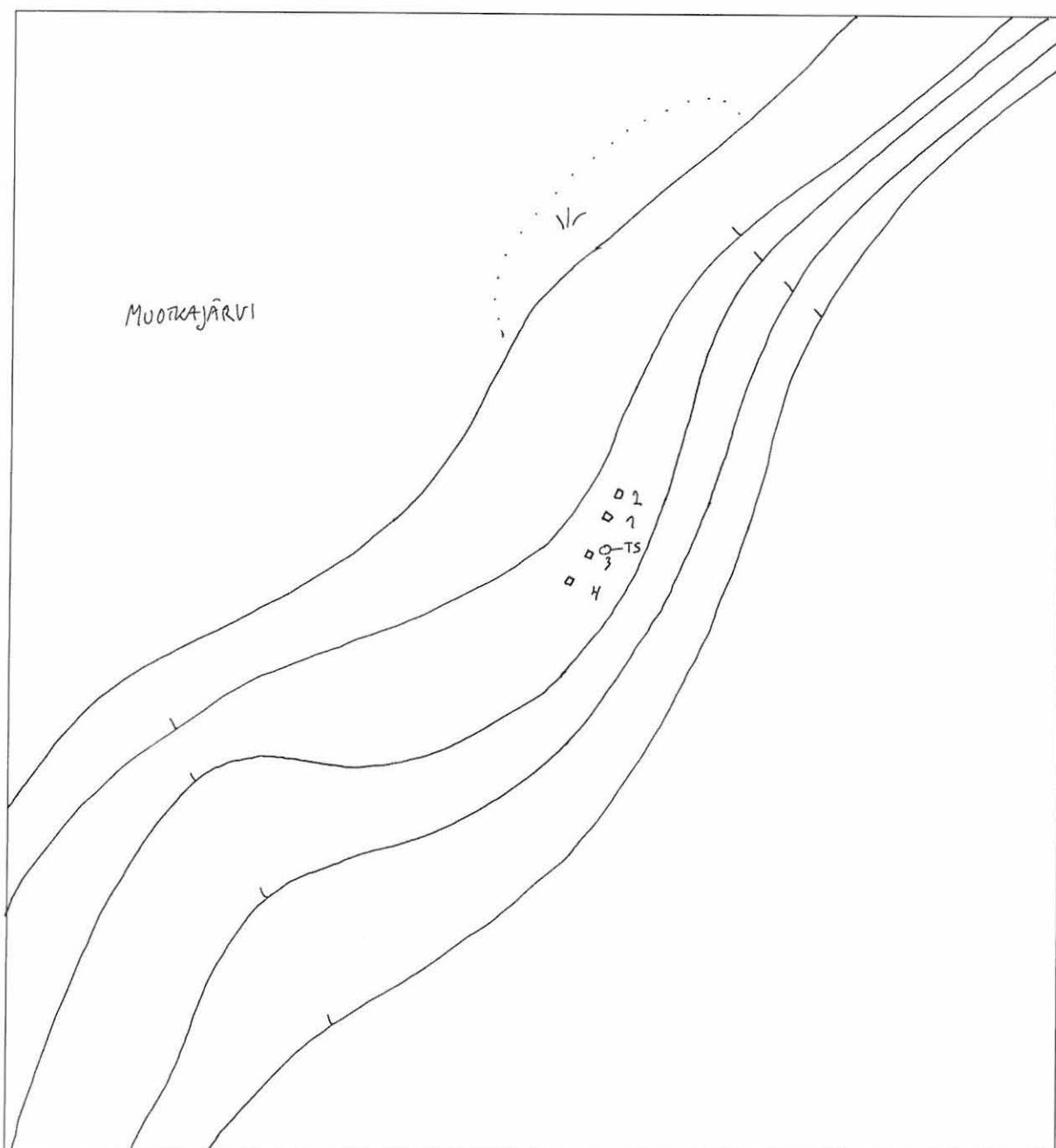
Piirt. P. Halinen



50 m



□ koekuoppa
TS tulisija



Enontekiö 293 Muotkantakainenjärvi NE
P. Halinen 2001

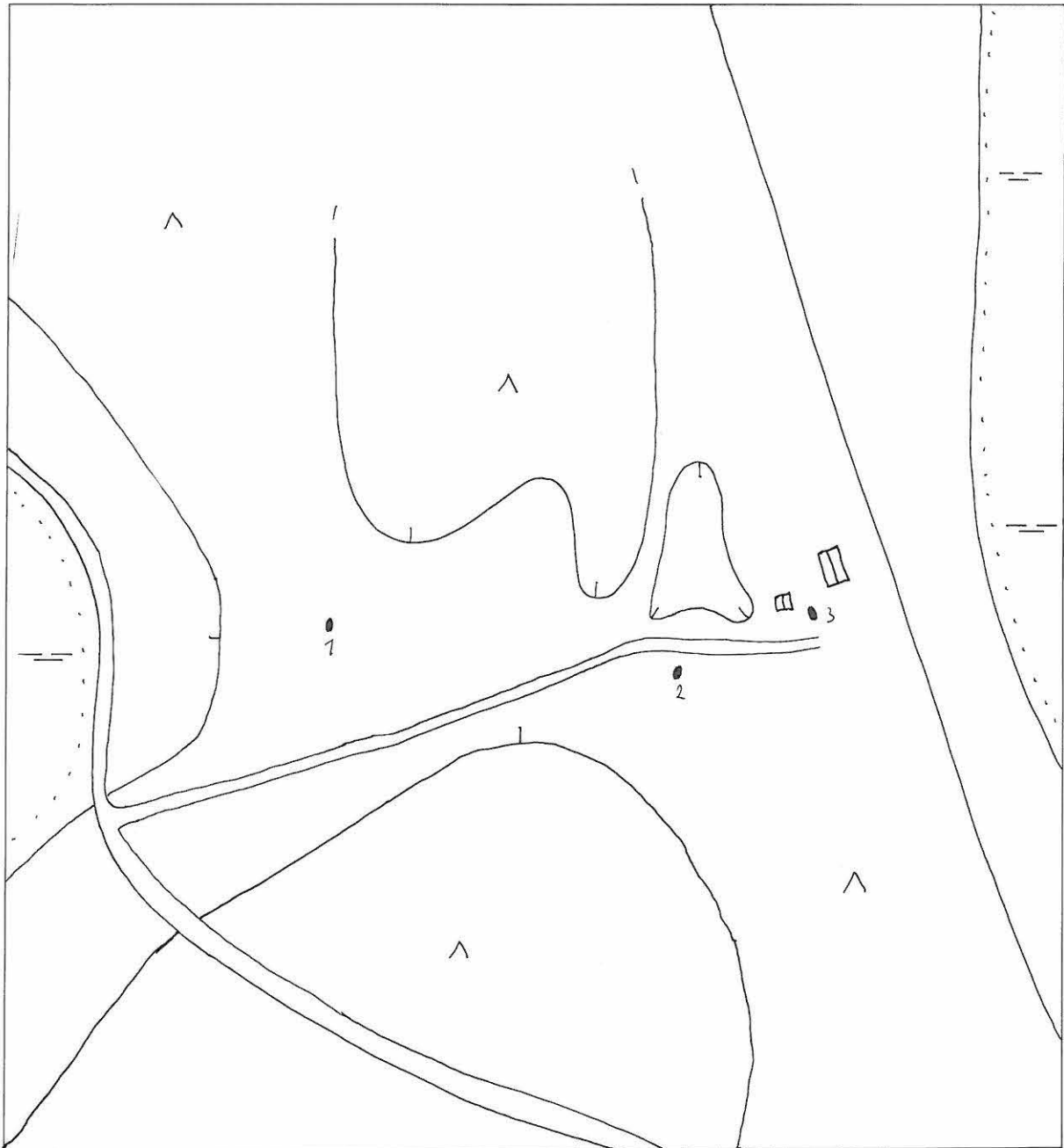
Yleiskarttaluonnos
MK 1:2000
Piirt. P. Halinen



100 m



● pyyntikuoppa



Enontekiö 294 Pulliniemi 1 ja
Enontekiö 295 Pulliniemi 2
P. Halinen 2001

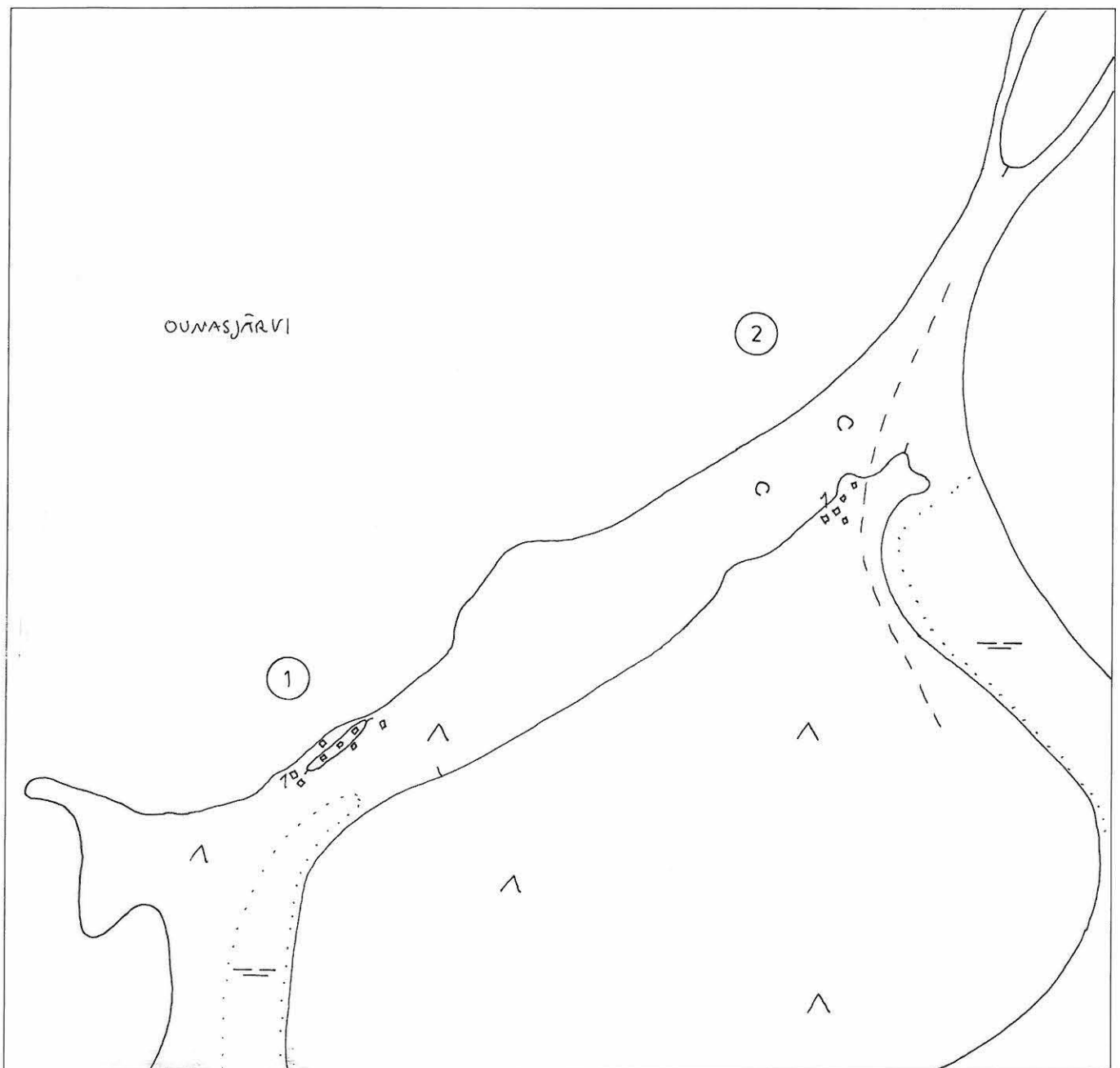
Yleiskarttaluonnos
MK 1:2000
Piirt. P. Halinen



100 m



□ koekuoppa



Enontekiö 296 Ounasjärven eteläranta 1
P. Halinen 2001

Yleiskarttaluonnos

MK 1:1000

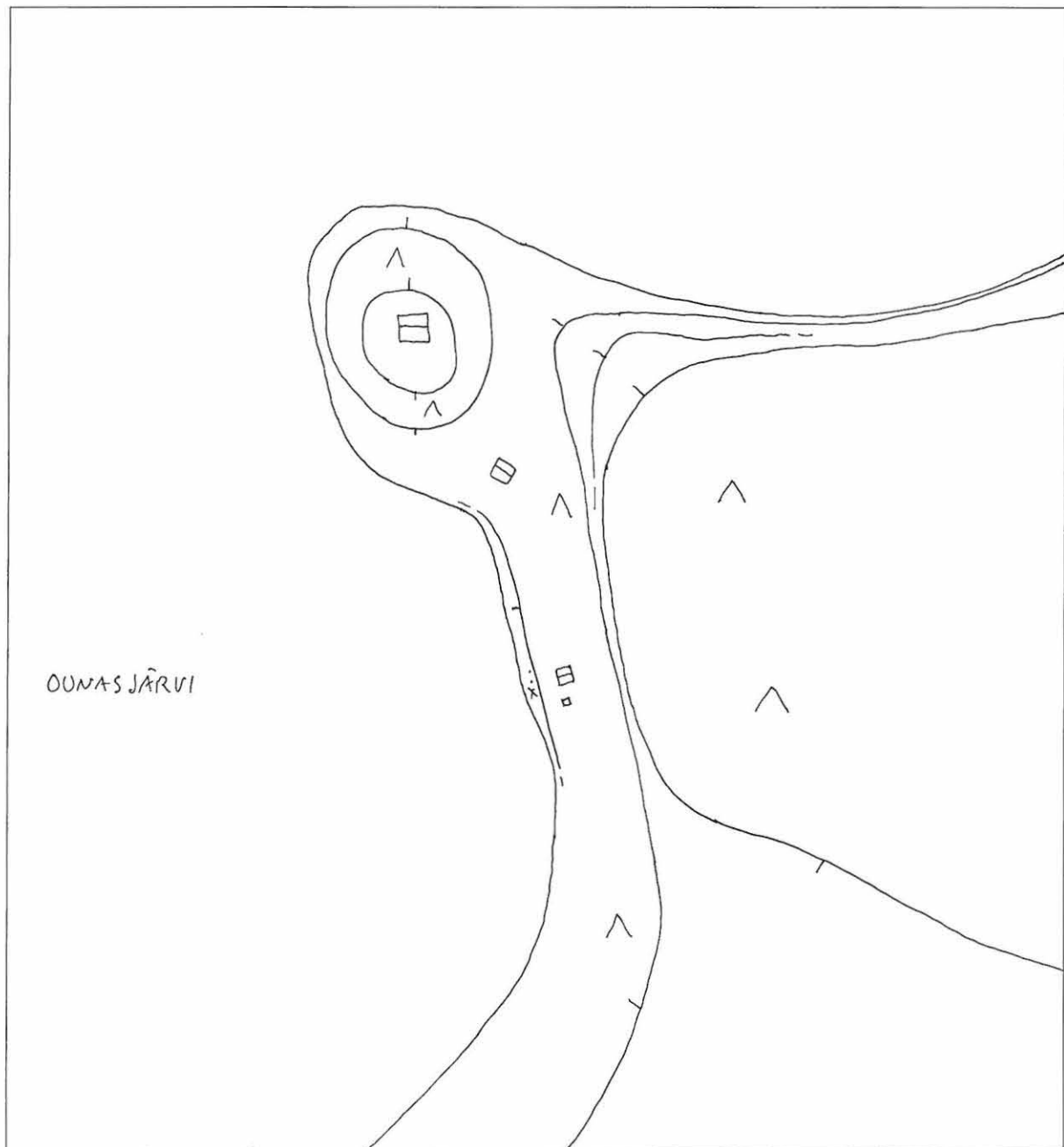
Piirt. P. Halinen



50 m



- x kvartsi/kvartsiitti
- tulen rapauttama kivi
- koekuoppa



Enontekiö 298 Sammallompol W
P. Halinen 2001

Yleiskarttaluonnos
MK 1:2000
Piirt. P. Halinen



100 m

x kvartsi/kvartsiitti
● pyyntikuoppa
TS tulisija



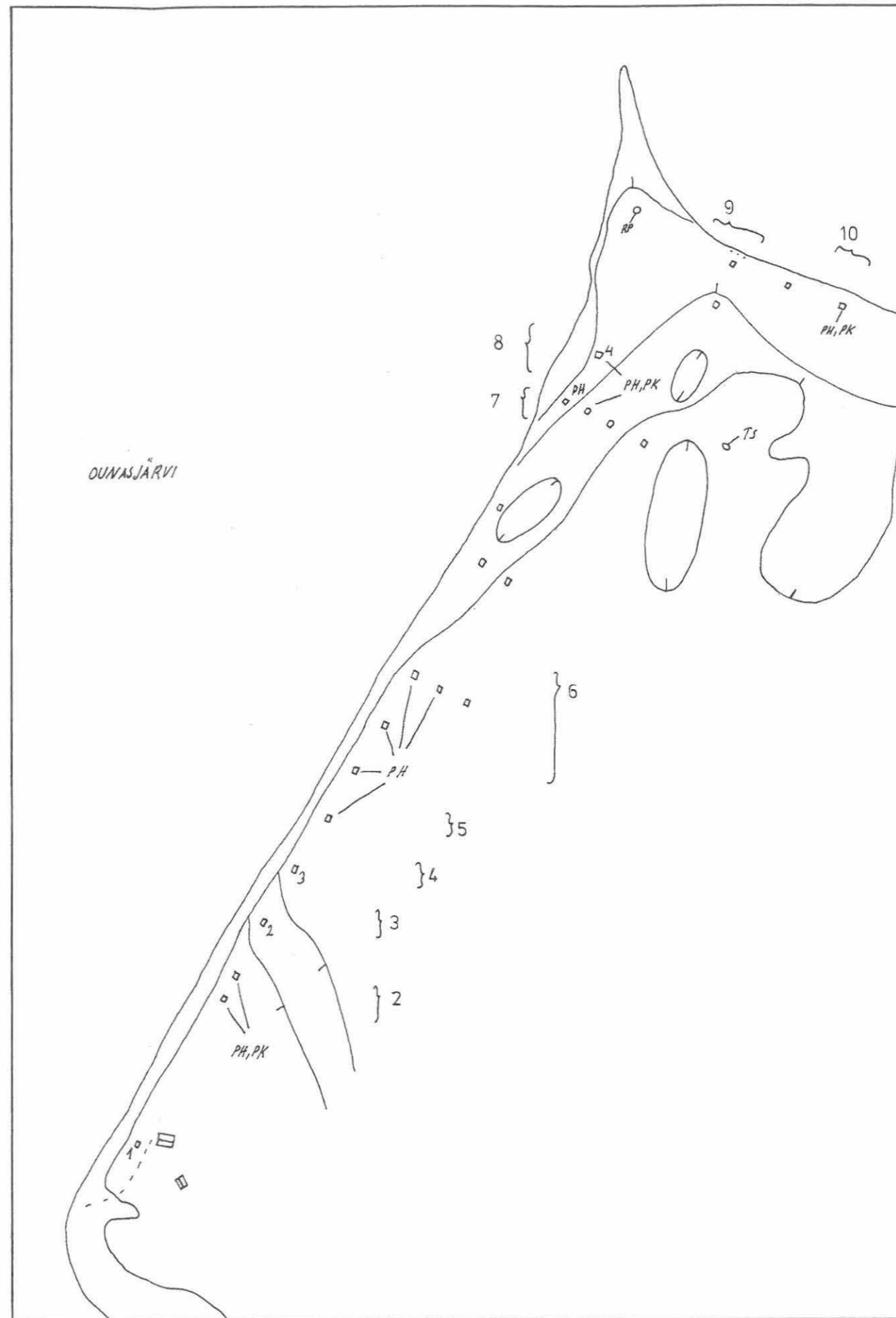
Enontekiö 299 Sammallompol W2
P. Halinen 2001

Yleiskarttaluonnos
MK 1:2000
Piirt. P. Halinen



100 m

- x kvartsi/kvartsiitti
- pyyntikuoppa
- TS tulisija
- koekuoppa



Enontekiö 300 Sammalmomol N
P. Halinen 2001

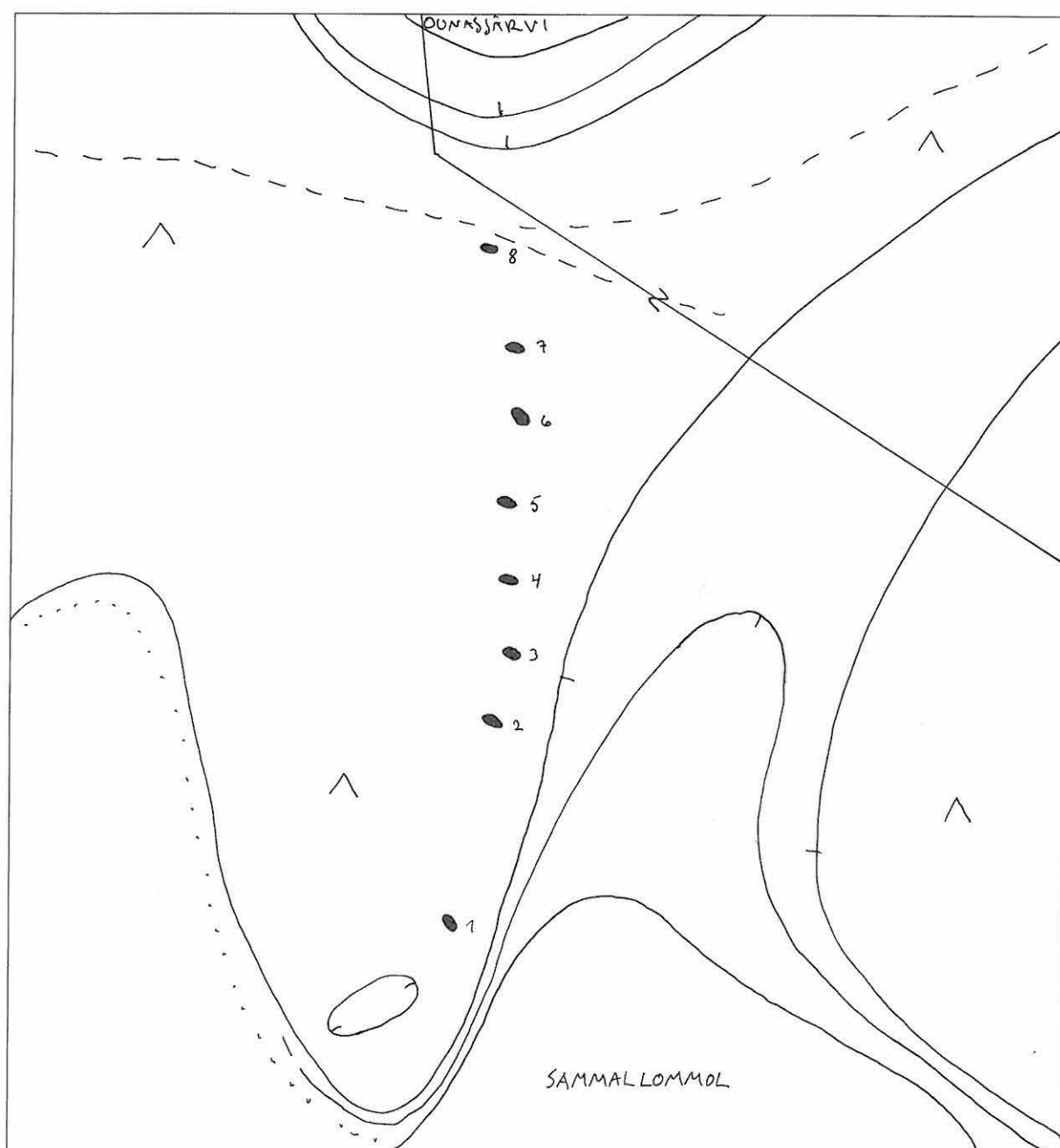
Yleiskarttaluonnos
MK 1:1000
Piirt. P. Halinen



50 m



● pyyntikuoppa



Enontekiö 301 Vito-Jussan kämppä 1 ja
Enontekiö 302 Vito-Jussan kämppä 2
P. Halinen 2001

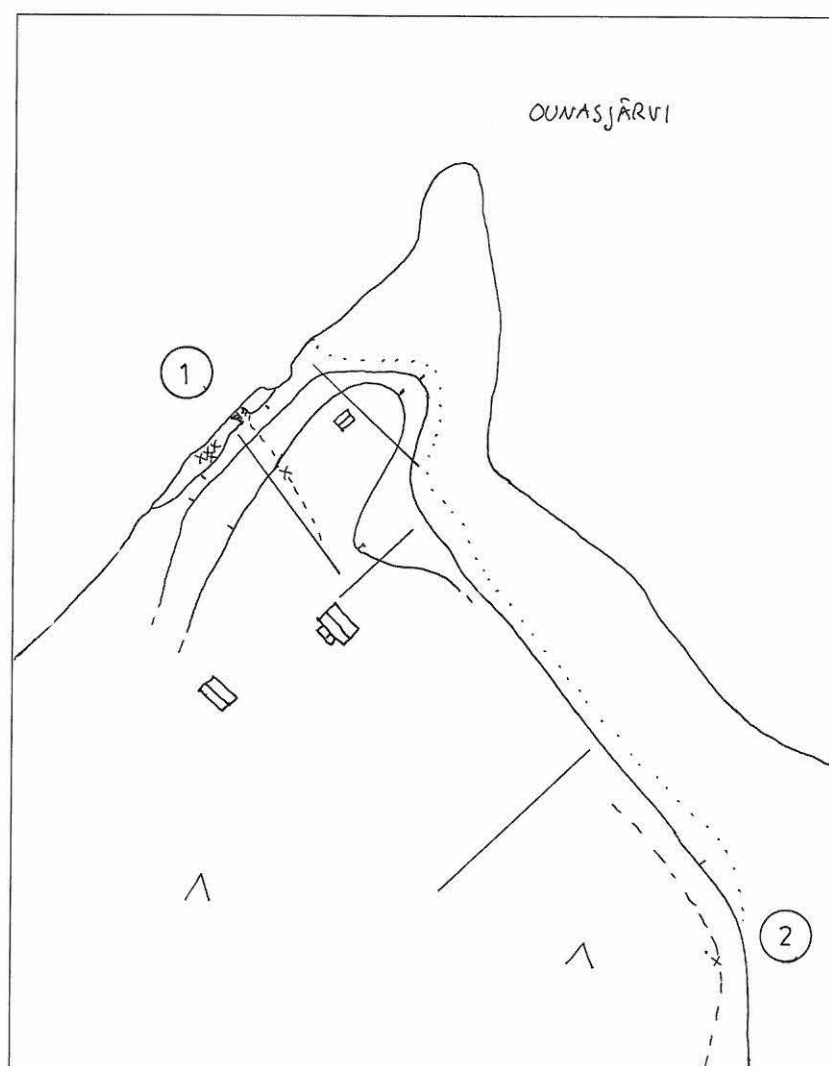
Yleiskarttaluonnos
MK 1:2000
Piirt. P. Halinen



100 m



- x kvartsi/kvartsiitti
- tulen rapauttama kivi



Enontekiö 303 Sammallahti E
P. Halinen 2001

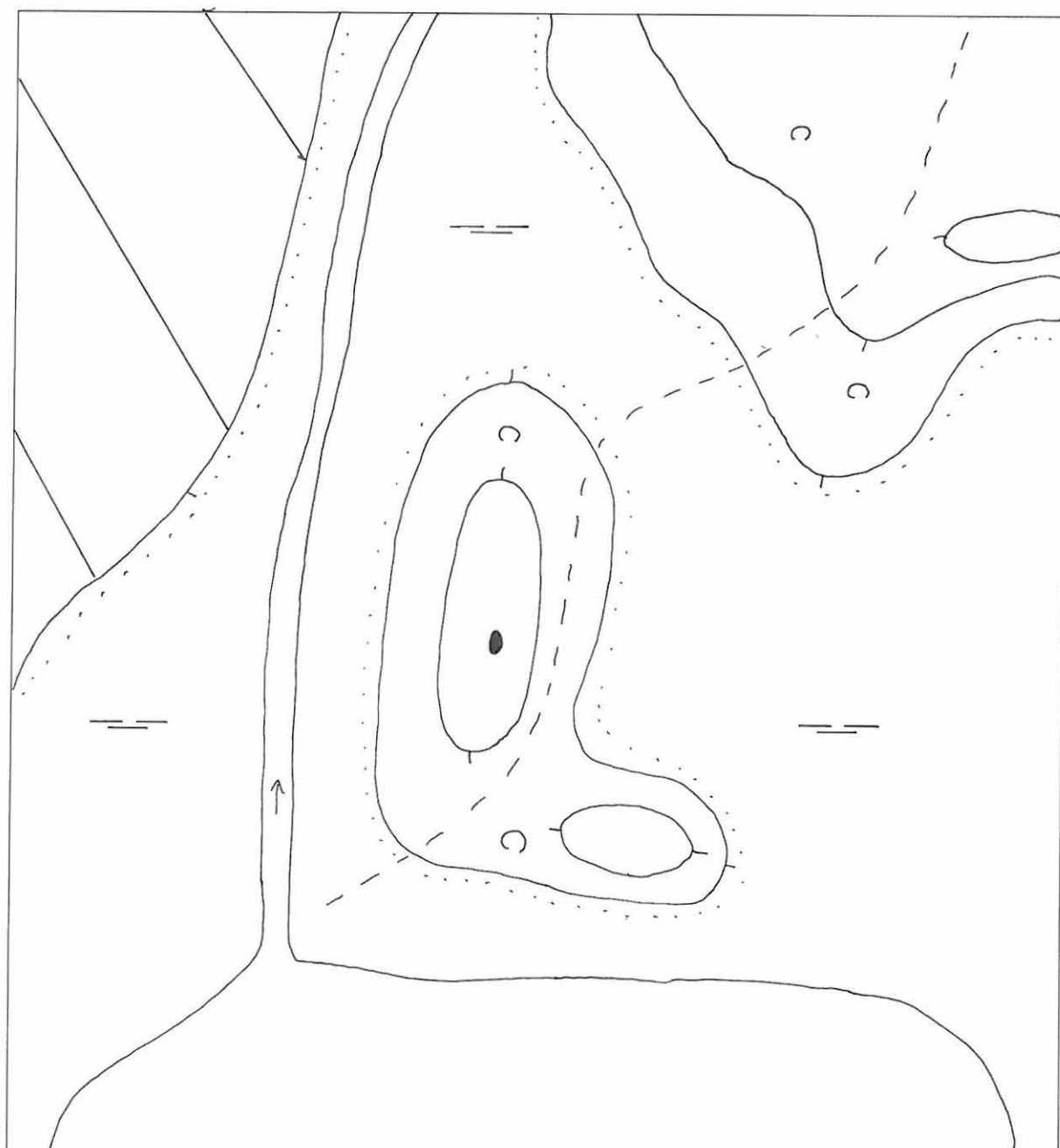
Yleiskarttaluonnos
MK 1:1000
Piirt. P. Halinen



50 m

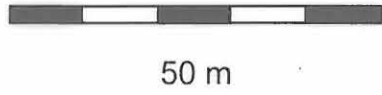


● pyyntikuoppa

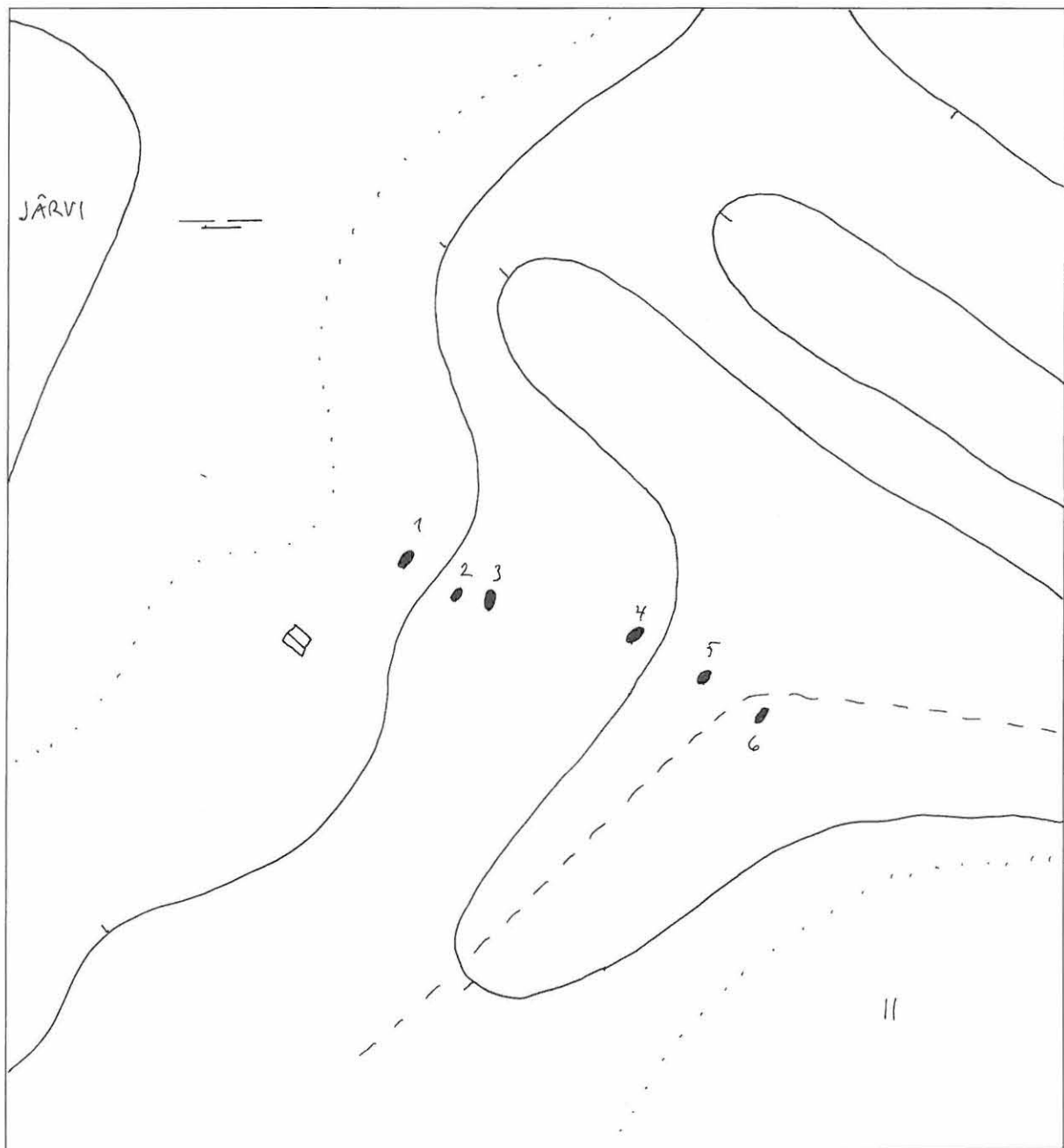


Enontekiö 304 Sammallahti SE1
P. Halinen 2001

Yleiskarttaluonnos
MK 1:1000
Piirt. P. Halinen



● pyyntikuoppa



Enontekiö 305 Sammallahti SE2
P. Halinen 2001

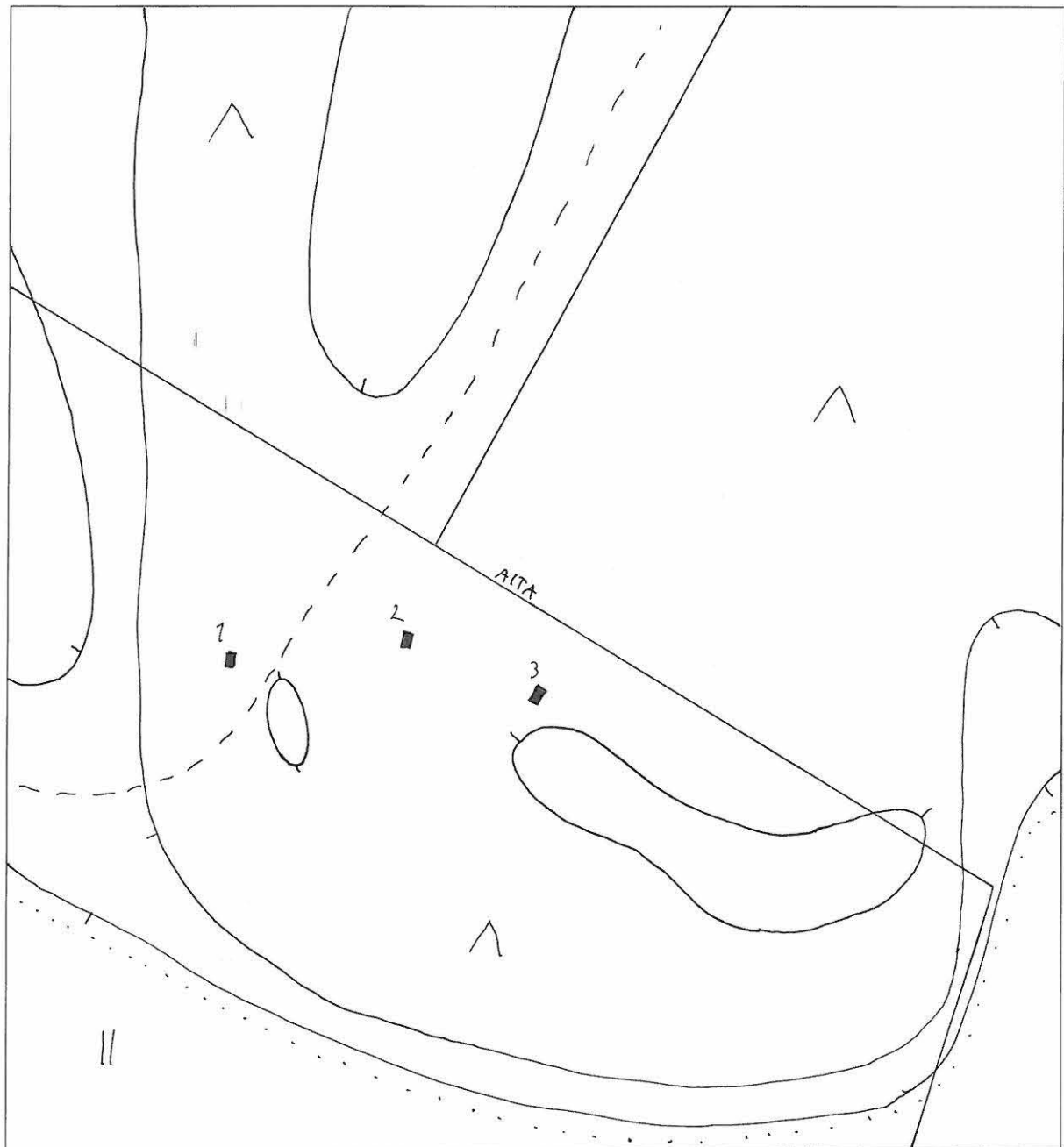
Yleiskarttaluonnos
MK 1:1000
Piirt. P. Halinen



50 m



suorakaiteen muotoinen kivilatomus



Enontekiö 306 Sammaljoensuu E1
P. Halinen 2001

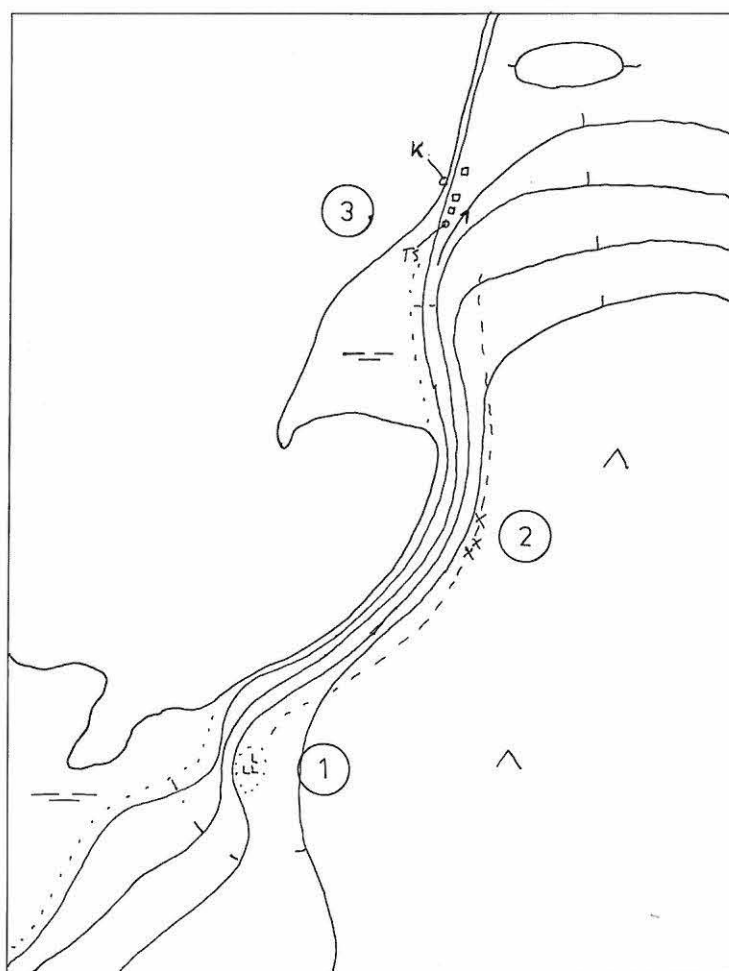
Yleiskarttaluonnos
MK 1:2000
Piirt. P. Halinen



100 m



- x kvartsi/kvartsiitti
- K kivi
- L palanutta luuta
- koekuoppa
- TS tulisija



Enontekiö 307 Sammaljoensuu E2
P. Halinen 2001

Yleiskarttaluonnos

MK 1:1000

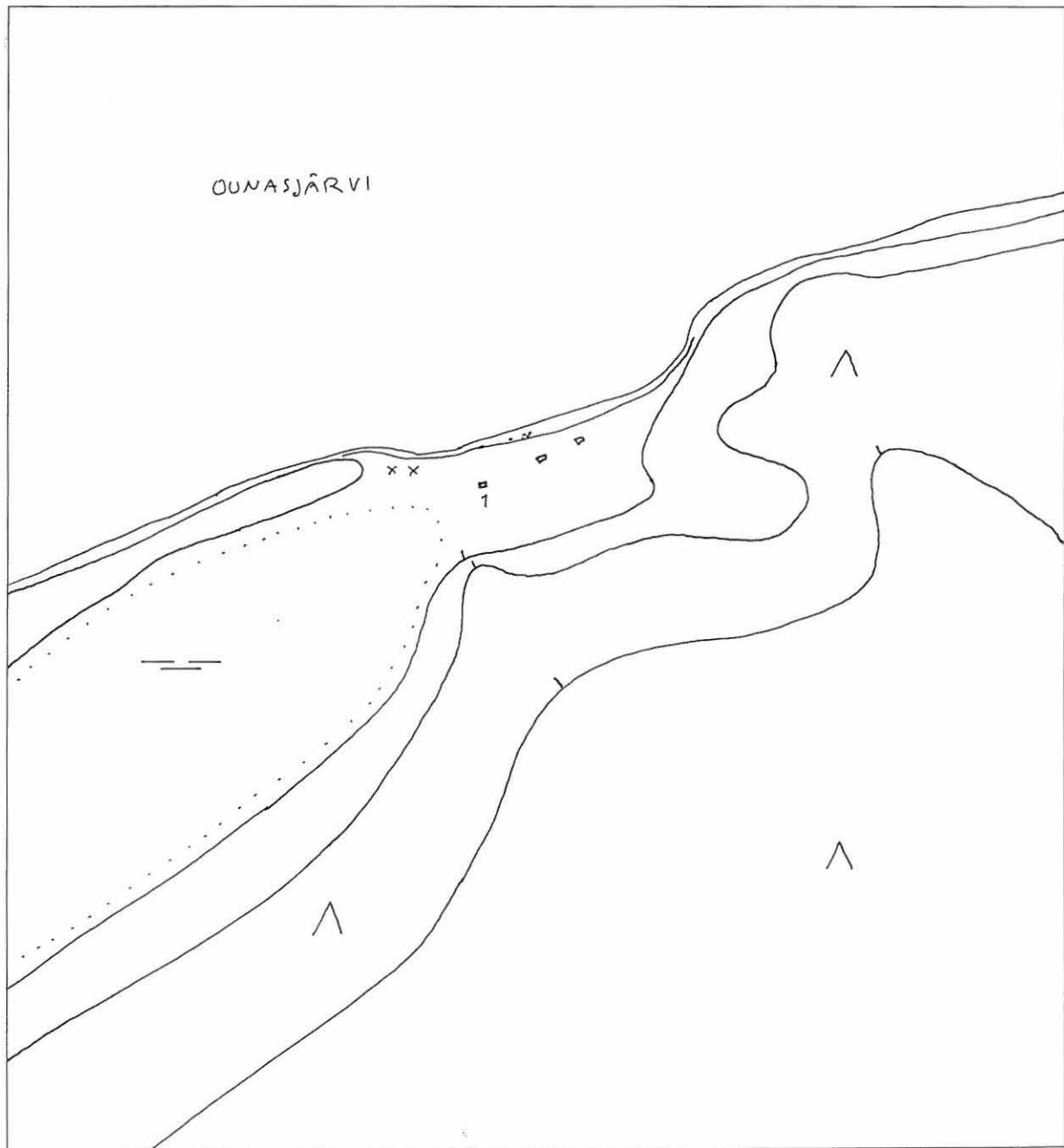
Piirt. P. Halinen



50 m



- x kvartsi/kvartsiitti
- tulen rapauttama kivi
- koekuoppa



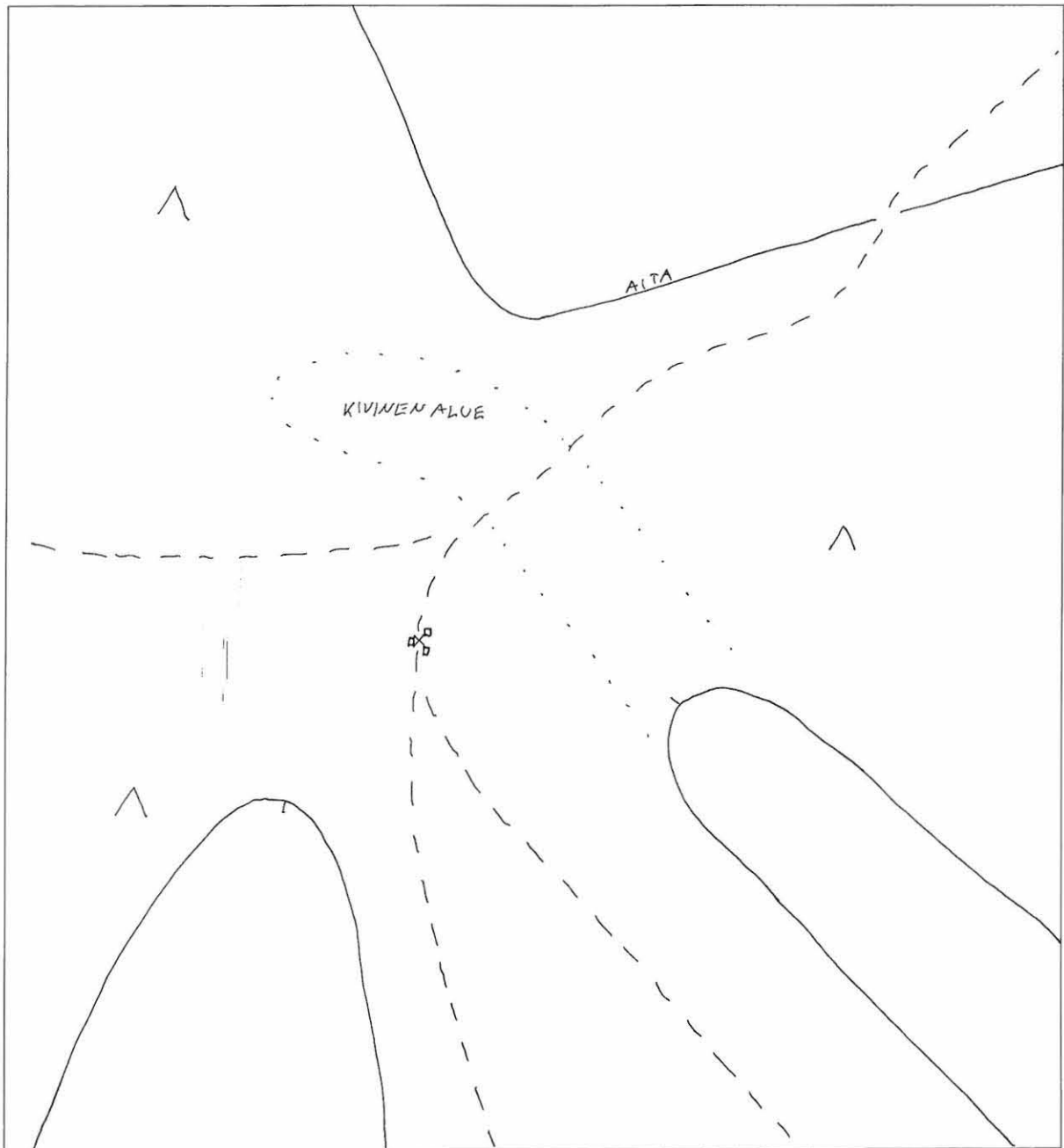
Enontekiö 308 Sammallompol E2
P. Halinen 2001

Yleiskarttaluonnos
MK 1:1000
Piirt. P. Halinen



50 m

- x kvartsi/kvartsiitti
- koekuoppa



Enontekiö 309 Harjujoensuu W
P. Halinen 2001

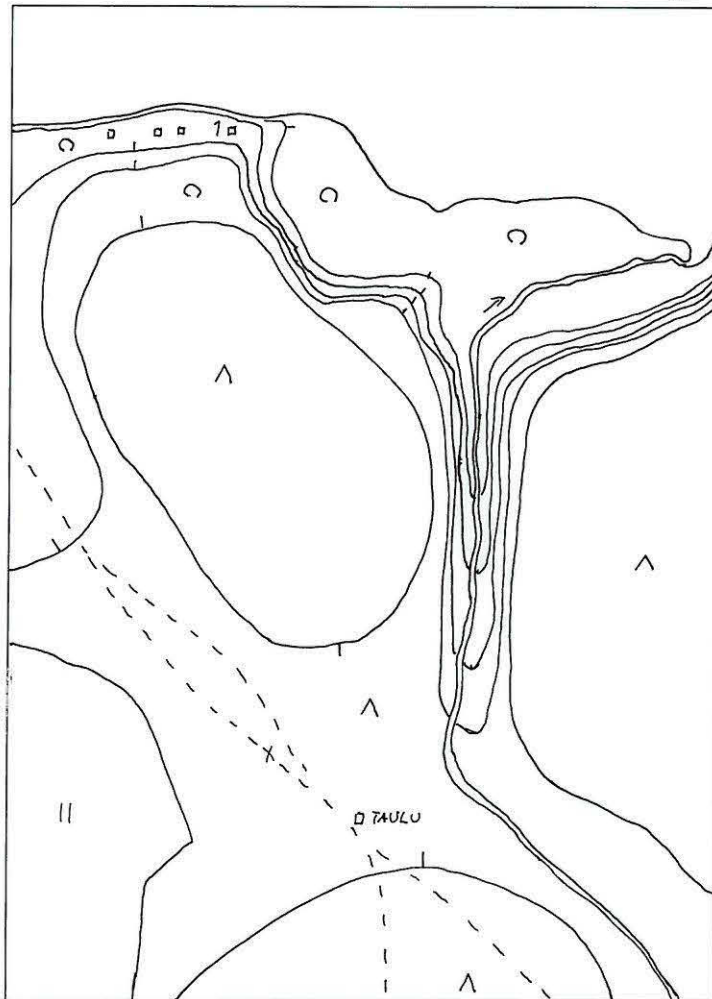
Yleiskarttaluonnos
MK 1:2000
Piirt. P. Halinen



100 m



- x kvartsi/kvartsiitti
- koekuoppa



Enontekiö 310 Harjajoki E
P. Halinen 2001

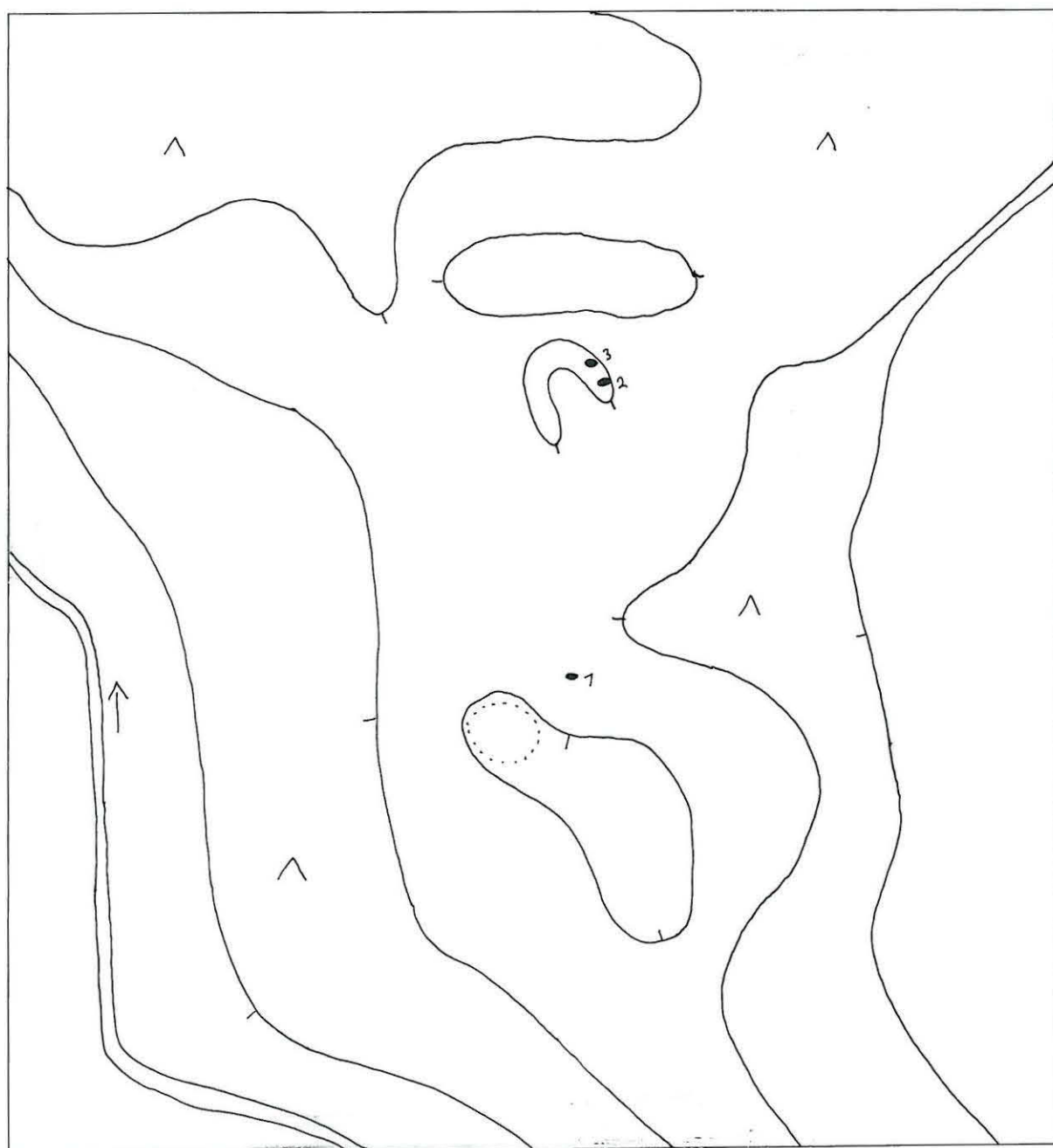
Yleiskarttaluonnos
MK 1:2000
Piirt. P. Halinen



100 m



● pyyntikuoppa



Enontekiö 311 Harjujoensuu E
P. Halinen 2001

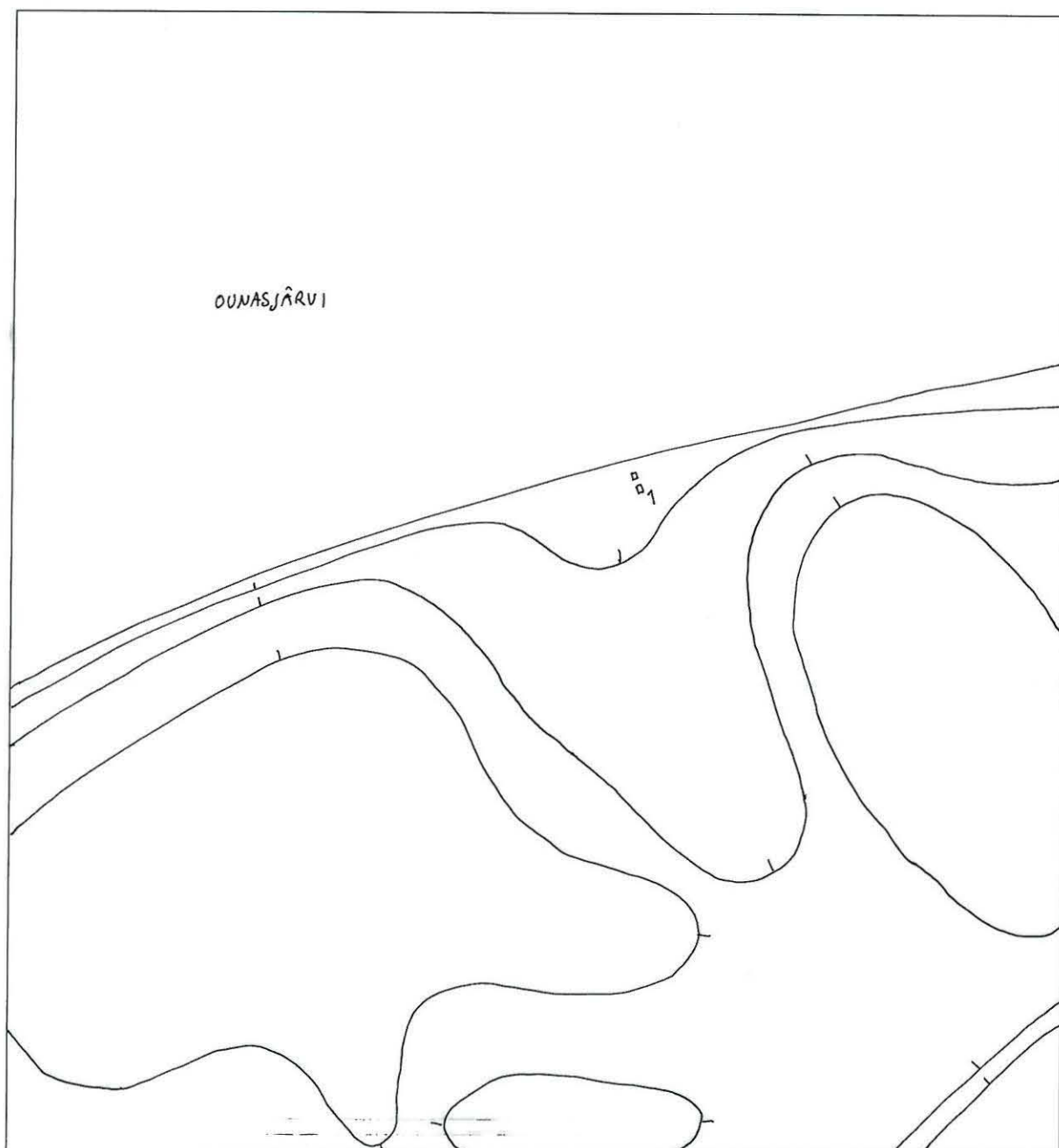
Yleiskarttaluonnos
MK 1:2000
Piirt. P. Halinen



100 m



- pyyntikuoppa
- koekuoppa



Enontekiö 312 Pekkalanvaara NE2 ja
Enontekiö 313 Pekkalanvaara NE3
P. Halinen 2001


Yleiskarttaluonnos
MK 1:2000
Piirt. P. Halinen



100 m



- x kvartsi/kvartsiitti
□ koekuoppa



Enontekiö 314 Korkeajärvi N
P. Halinen 2001

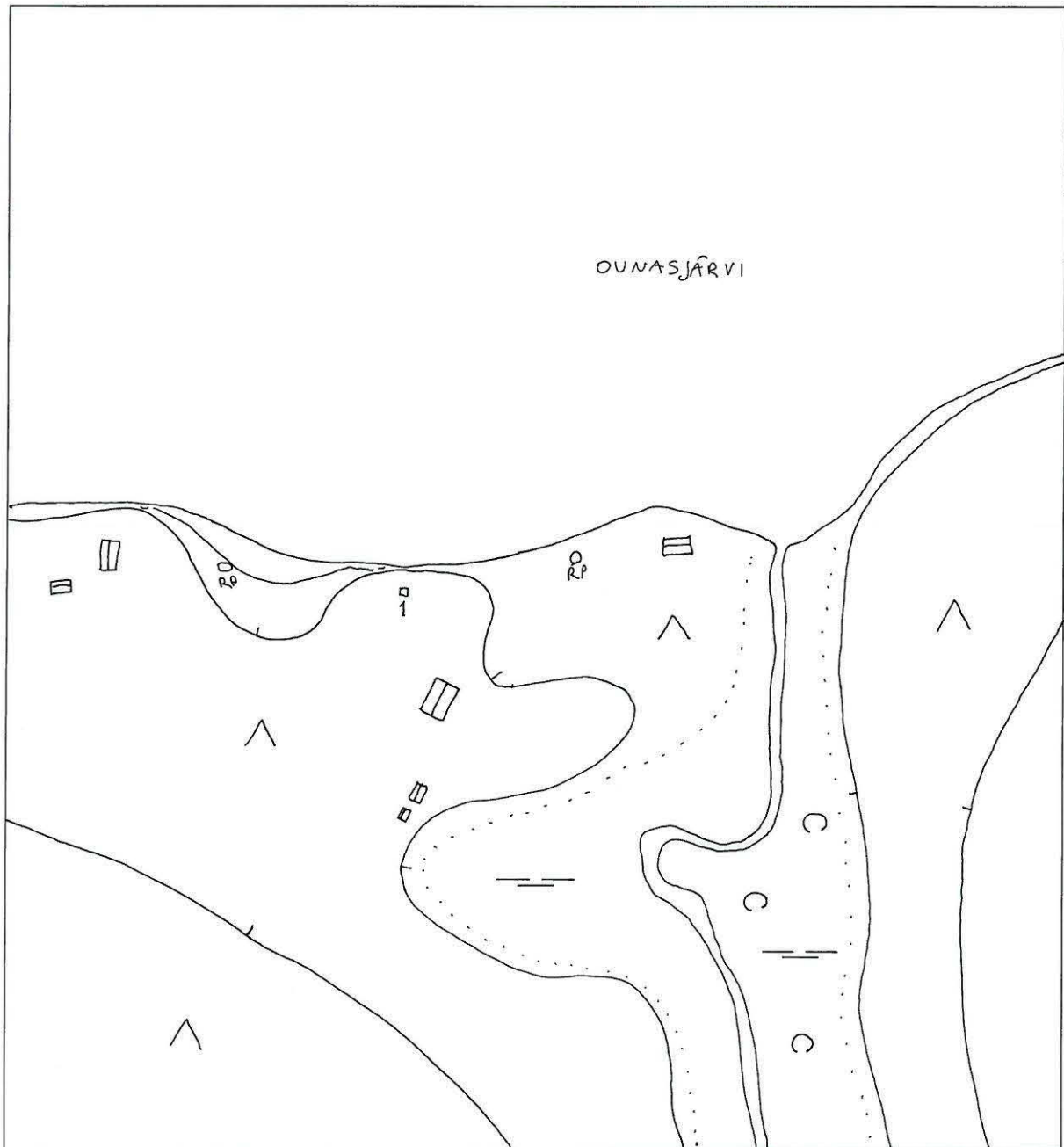
Yleiskarttaluonnos
MK 1:1000
Piirt. P. Halinen



50 m



□ koekuoppa



Enontekiö 315 Korkeajärvi N2
P. Halinen 2001

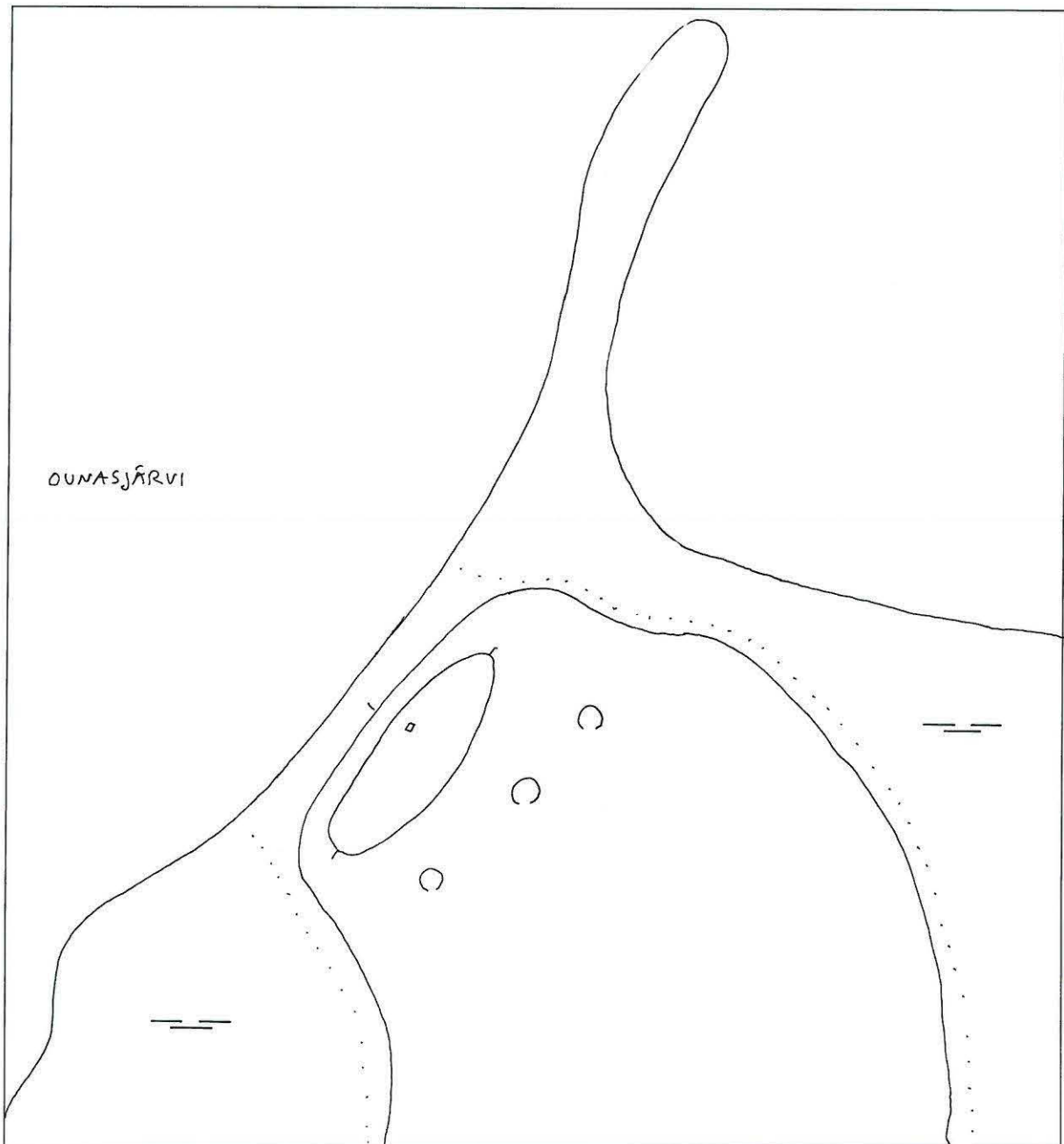
Yleiskarttaluonnos
MK 1:1000
Piirt. P. Halinen



50 m



□ koekuoppa



Enontekiö 316 Matilaisensaivo 1
P. Halinen 2001

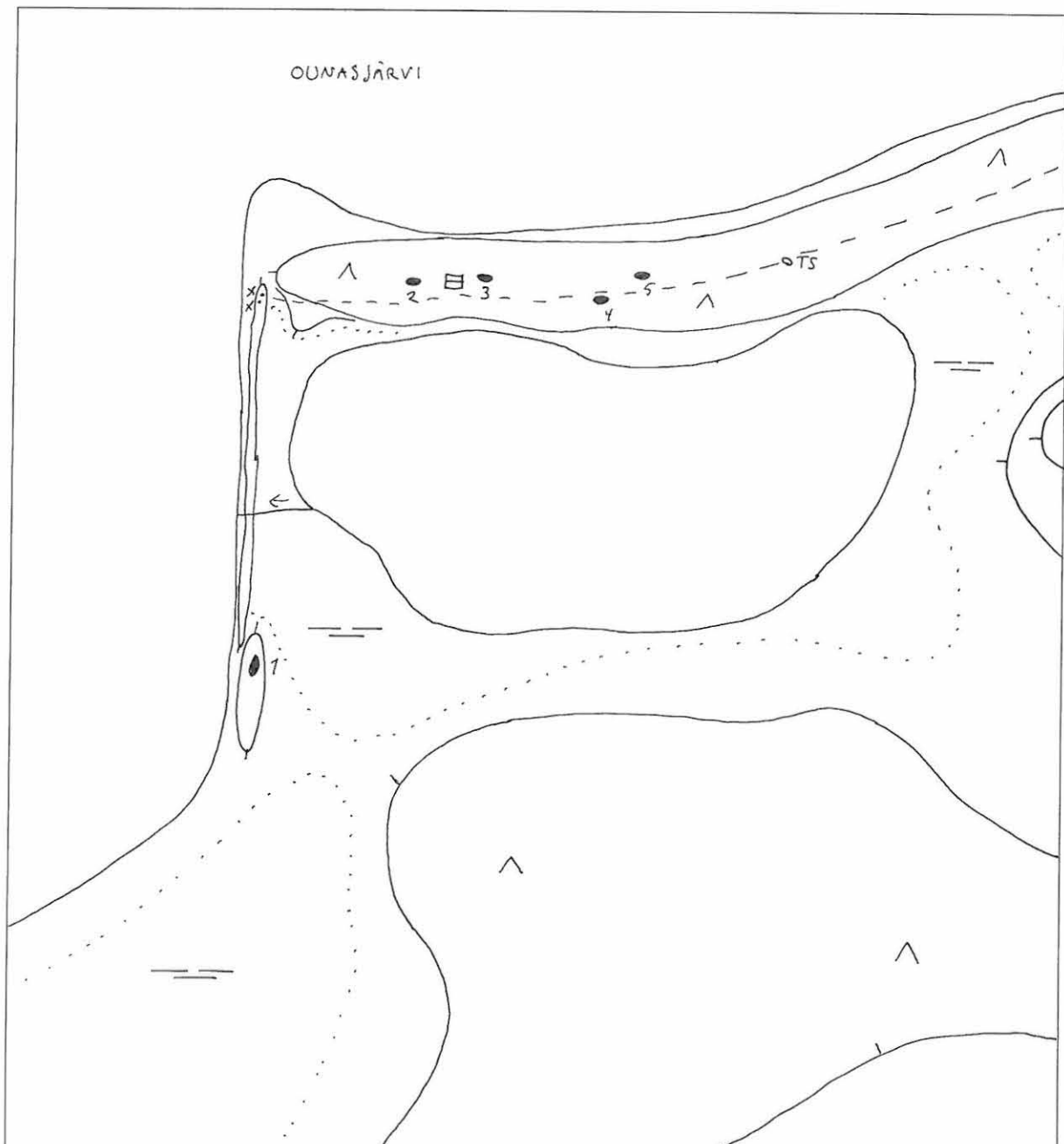
Yleiskarttaluonnos
MK 1:2000
Piirt. P. Halinen



100 m



- x kvartsi/kvartsiitti
- tulen rapauttama kivi
- pyyntikuoppa
- TS tulisija



Enontekiö 317 Matilaisensaivo 2
P. Halinen 2001

Yleiskarttaluonnos
MK 1:2000
Piirt. P. Halinen

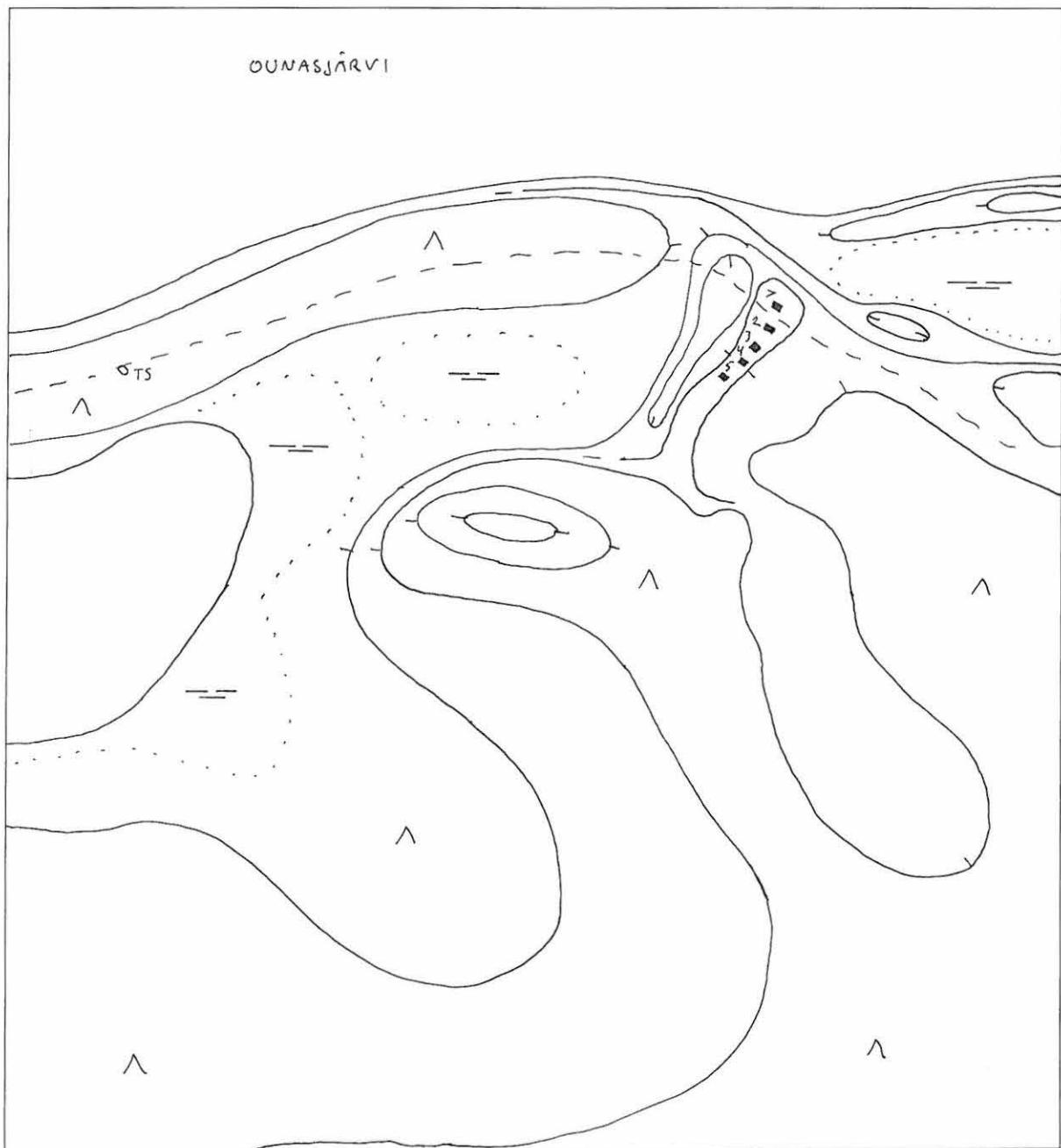


100 m



TS

suorakaiteen muotoinen kivilatomus
tulisija



Enontekiö 318 Ullatieva W1
P. Halinen 2001


Yleiskarttaluonnos
MK 1:1000
Piirt. P. Halinen



50 m



suorakaiteen muotoinen kivilatomus
tulisija



Enontekiö 319 Ullatieva W2

P. Halinen 2001

Yleiskarttaluonnos

MK 1:1000

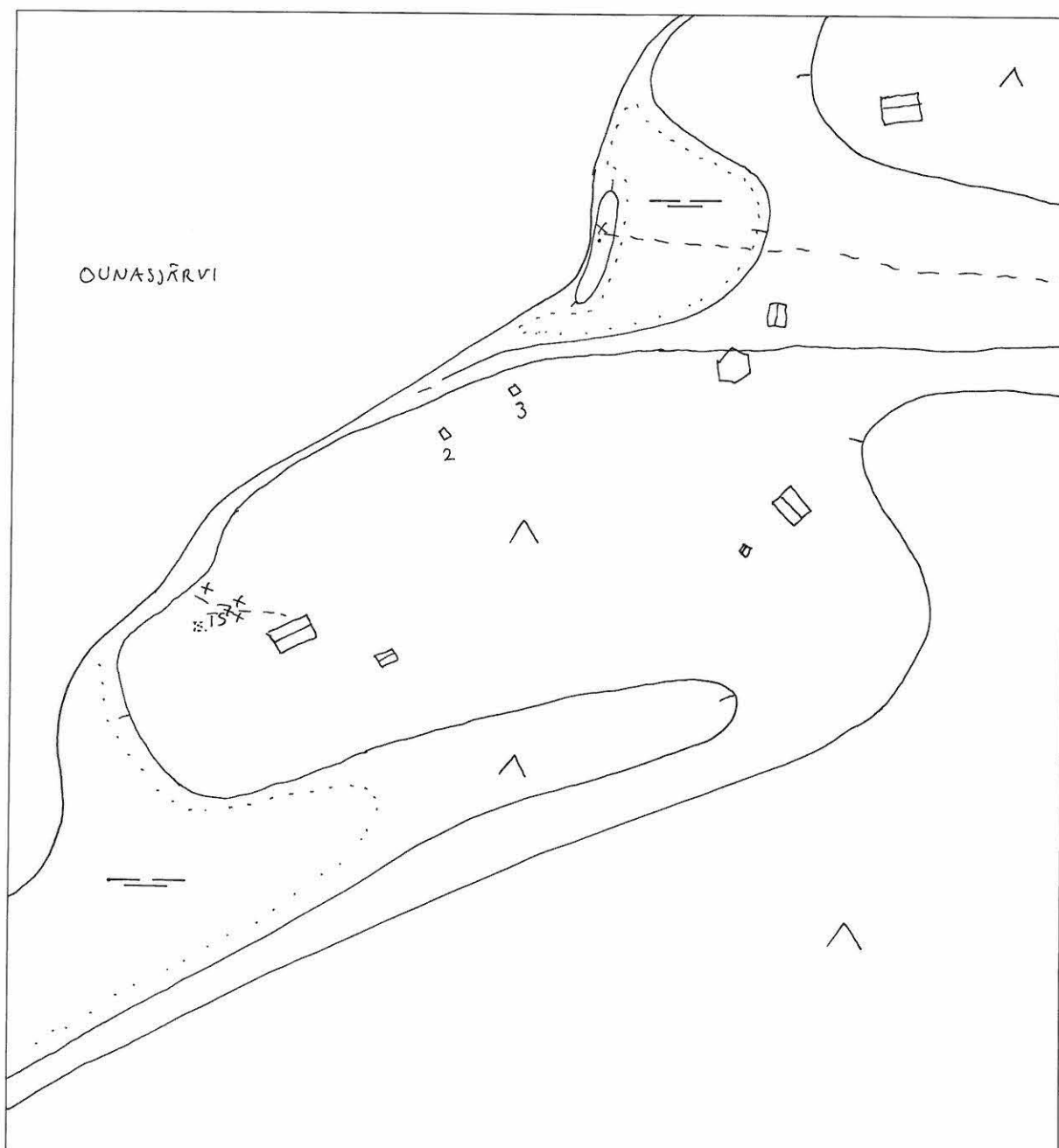
Piirt. P. Halinen



50 m



- x kvartsi/kvartsiitti
- tulen rapauttama kivi
- koekuoppa
- TS tulisija



Enontekiö 320 Ullatieva W3
P. Halinen 2001

Yleiskarttaluonnos
MK 1:2000
Piirt. P. Halinen



100 m

0 pyyntikuoppa



Enontekiö 321 Metsäntutkimuslaitos
P. Halinen 2001

Yleiskarttaluonnos

MK 1:1000

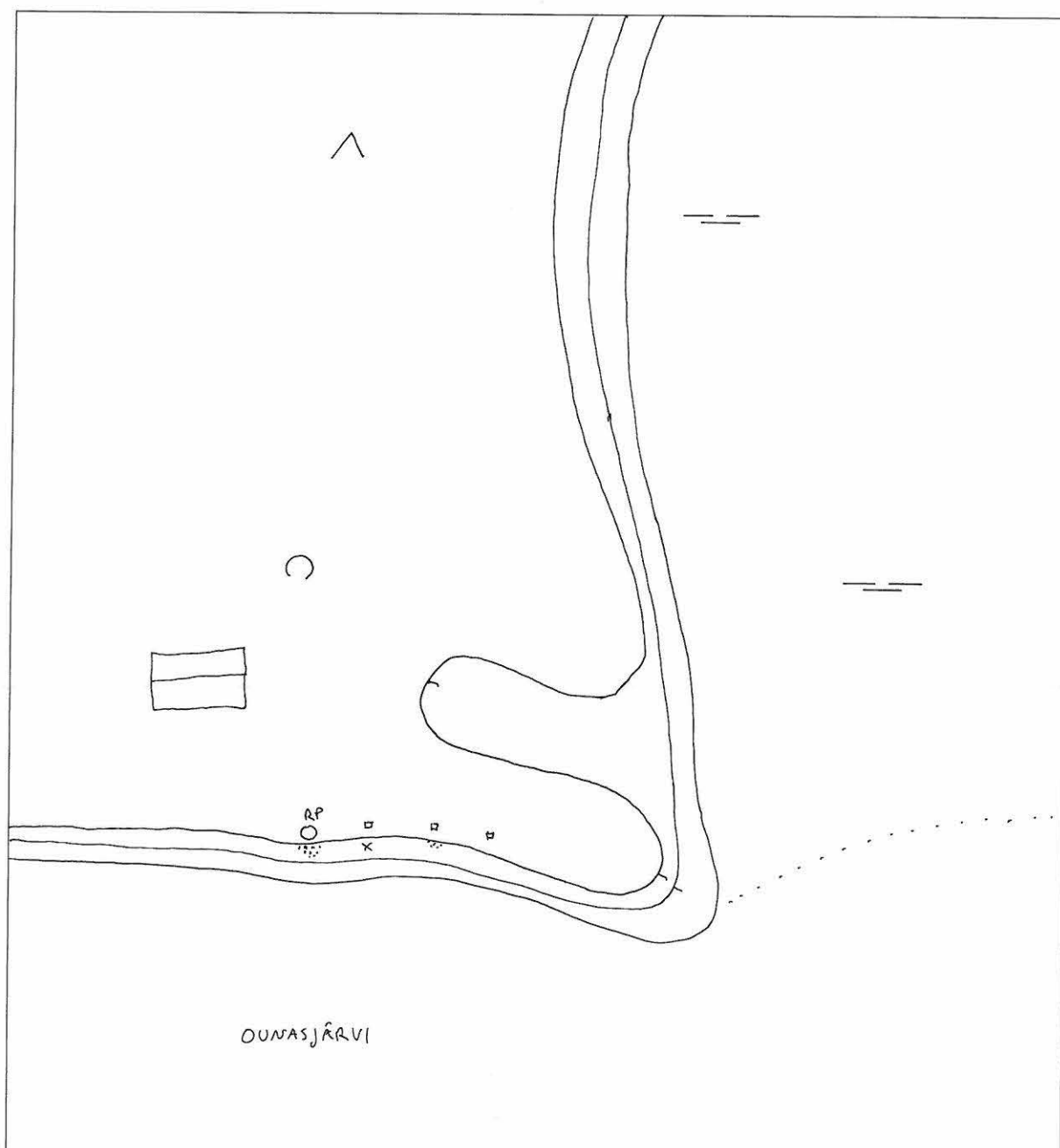
Piirt. P. Halinen



50 m



- x kvartsi/kvartsiitti
- tulen rapauttama kivi
- koekuoppa



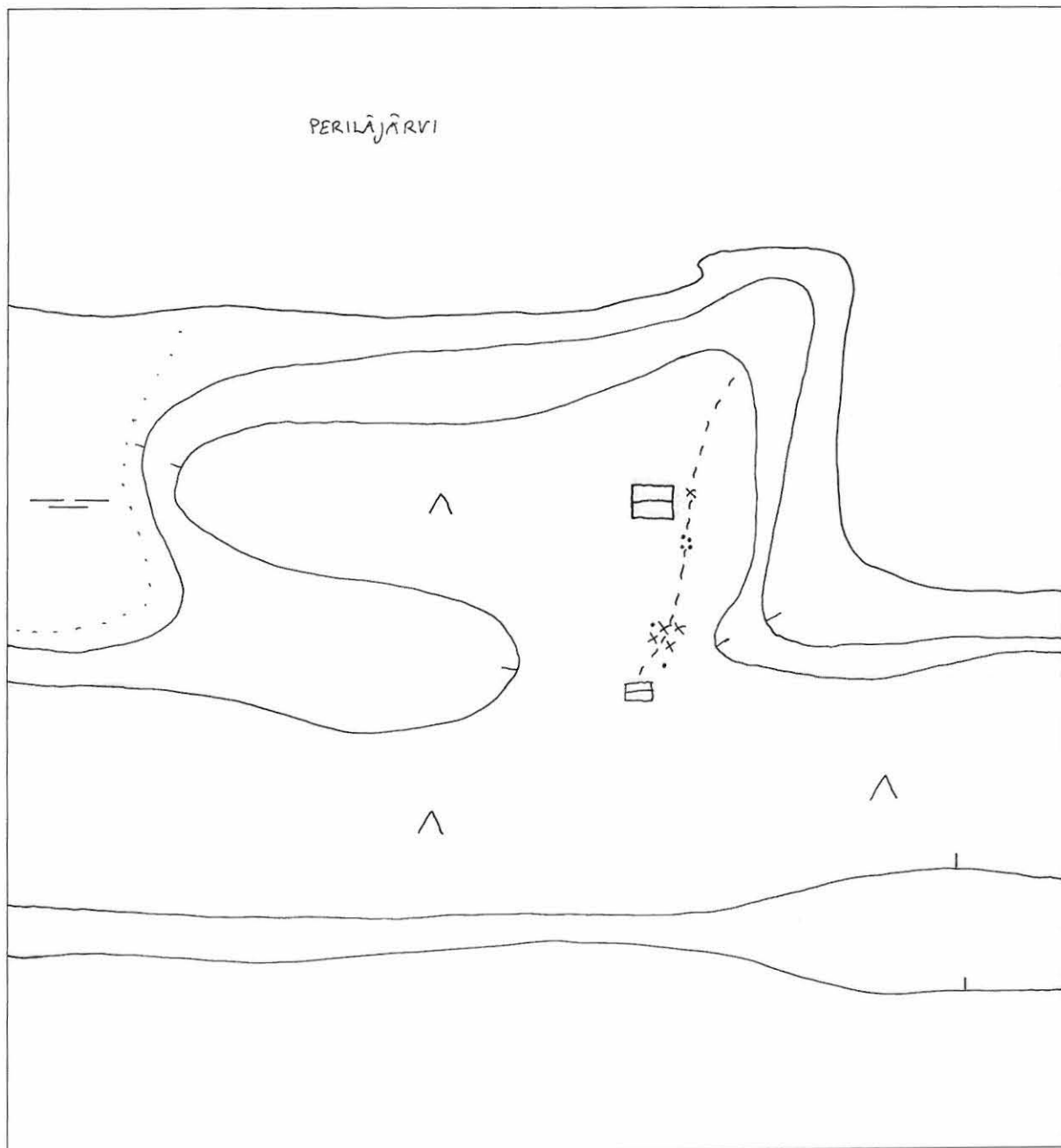
Enontekiö 322 Ullatieva N1
P. Halinen 2001

Yleiskarttaluonnos
MK 1:1000
Piirt. P. Halinen



50 m

- x kvartsi/kvartsiitti
- tulen rapauttama kivi




Enontekiö 323 Ullatieva N ja
Enontekiö 324 Ullatieva
P. Halinen 2001

Yleiskarttaluonnos
MK 1:2000
Piirt. P. Halinen



100 m

x
0 kvartsi/kvartsiitti
pyyntikuoppa



Enontekiö 325 Ullatieva N2

P. Halinen 2001

Yleiskarttaluonnos

MK 1:1000

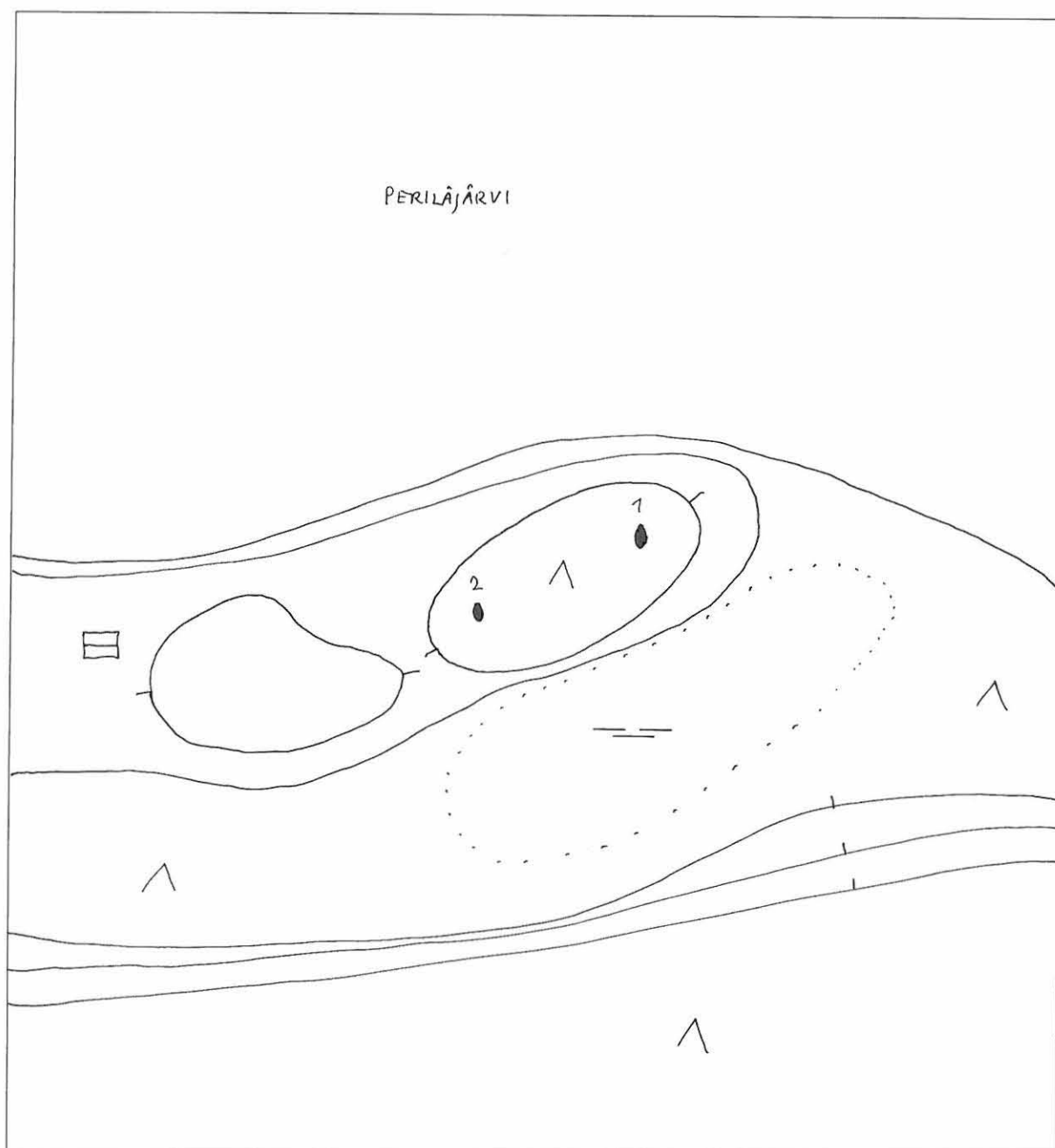
Piirt. P. Halinen



50 m



● pyyntikuoppa



Enontekiö 326 Ullatieva N3
P. Halinen 2001

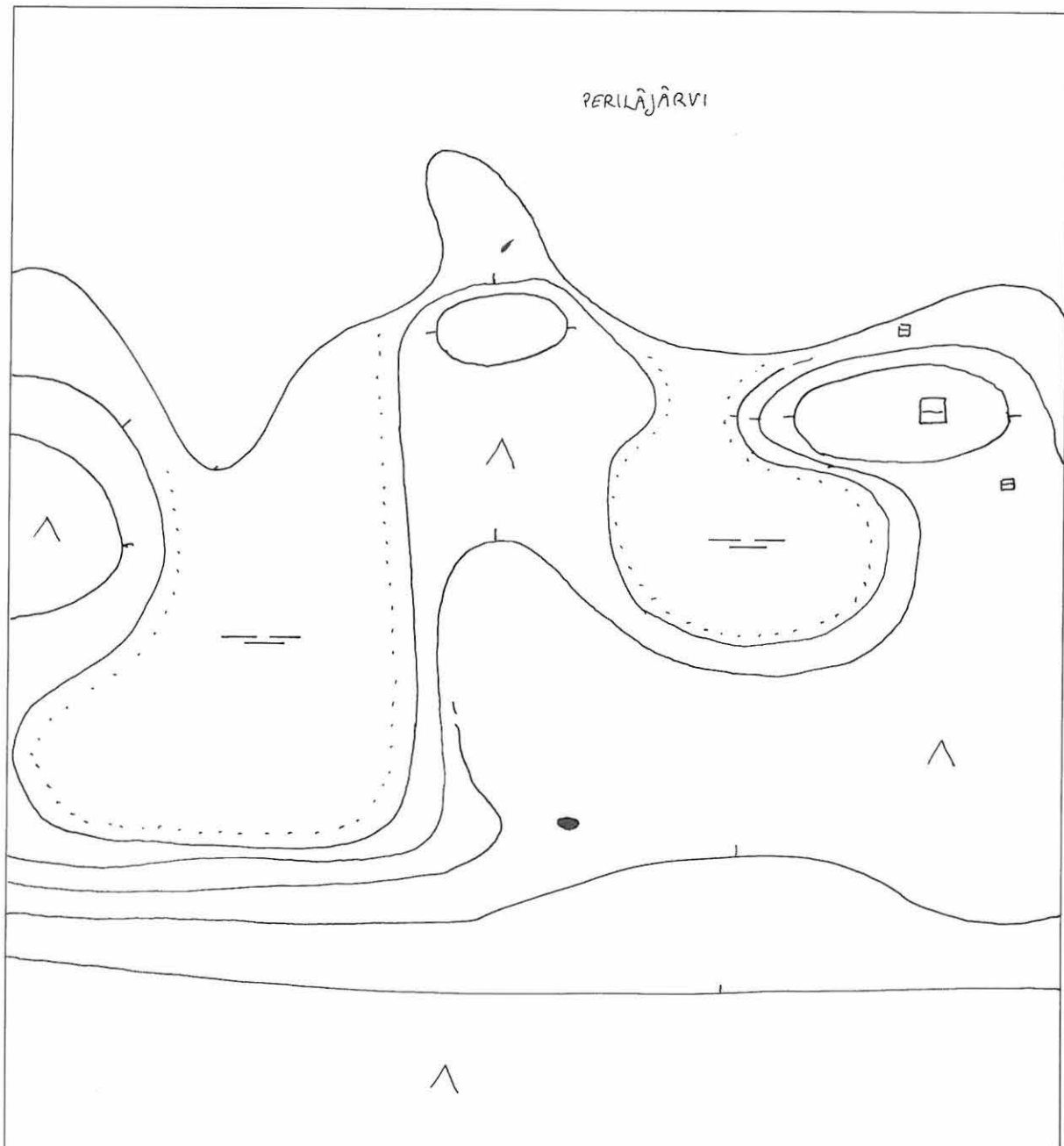
Yleiskarttaluonnos
MK 1:1000
Piirt. P. Halinen



50 m



● pyyntikuoppa



Enontekiö 327 Periläjärvi N1
P. Halinen 2001

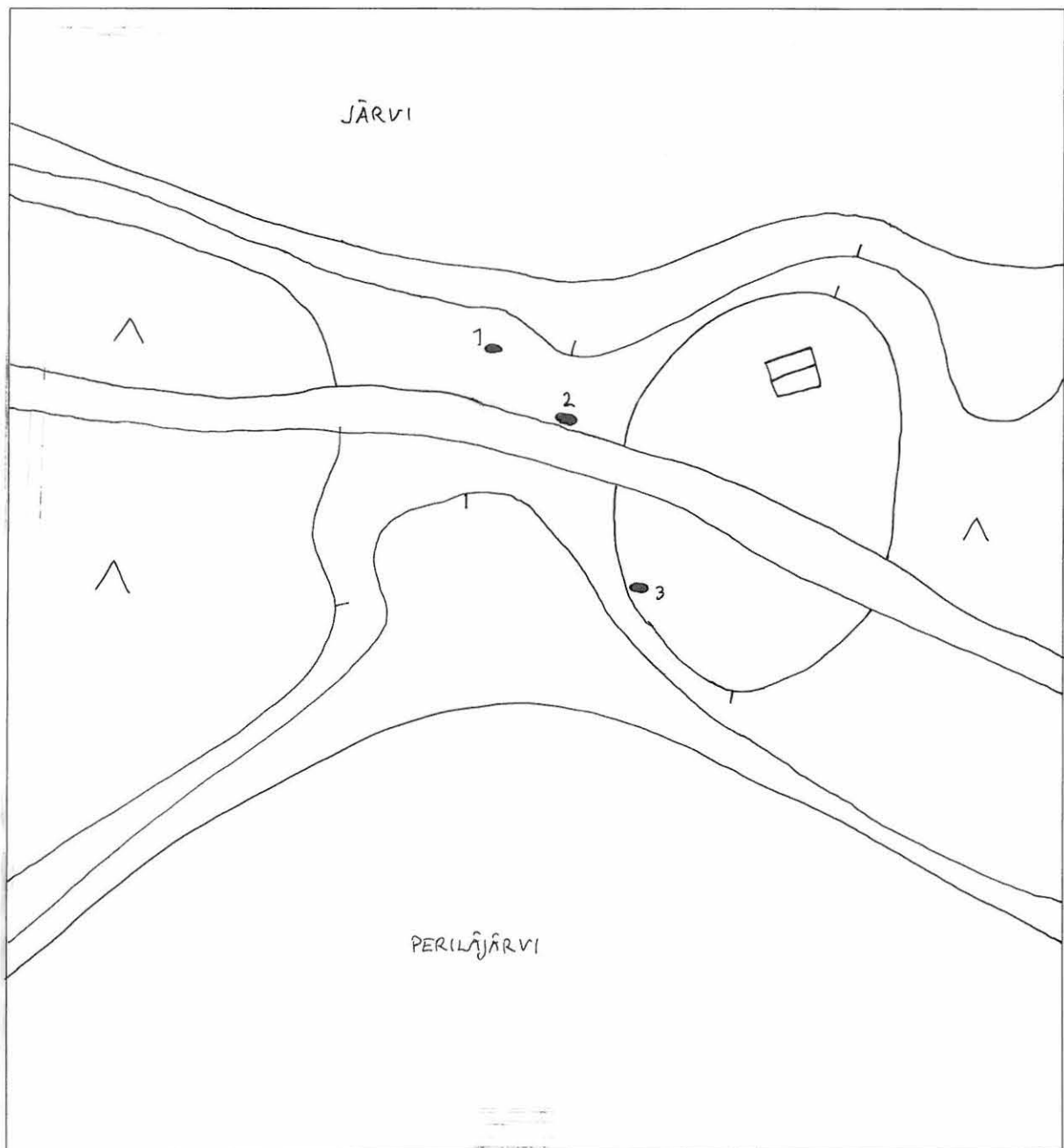
Yleiskarttaluonnos
MK 1:1000
Piirt. P. Halinen



50 m



● pyyntikuoppa



Enontekiö 328 Periläjärvi N2
P. Halinen 2001

Yleiskarttaluonnos
MK 1:2000
Piirt. P. Halinen



100 m

- x kvartsi/kvartsiitti
- tulen rapauttama kivi
- koekuoppa



Enontekiö 329 Periläjärvi N3
P. Halinen 2001


Yleiskarttaluonnos
MK 1:2000
Piirt. P. Halinen



100 m



- x kvartsi/kvartsiitti
- tulen rapauttama kivi
- koekuoppa
- TS tulisija



Enontekiö 330 Ullajärvi
P. Halinen 2001

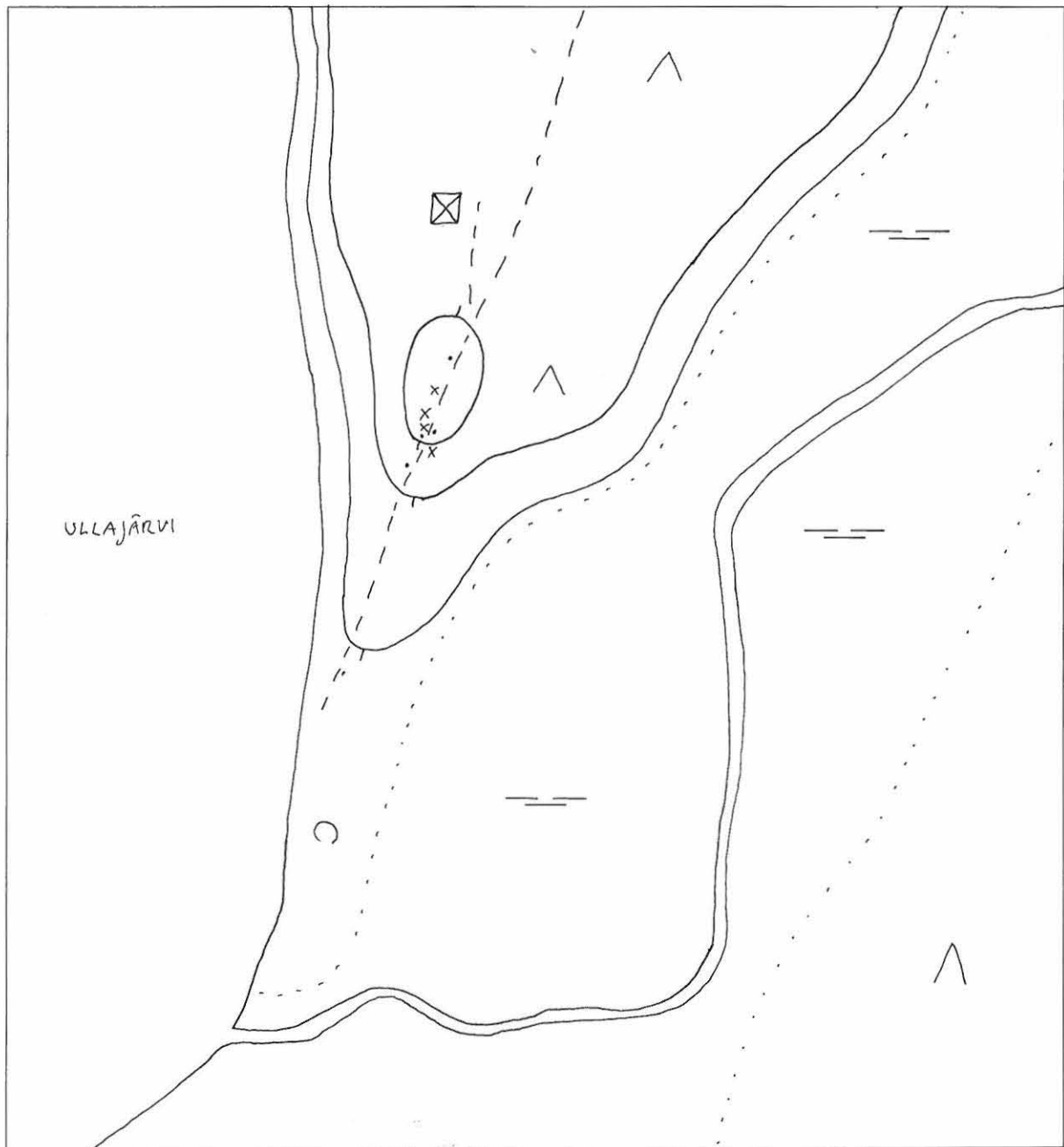
Yleiskarttaluonnos
MK 1:1000
Piirt. P. Halinen



50 m



- x kvartsi/kvartsiitti
- tulen rapauttama kivi



Enontekiö 331 Ullatieva S
P. Halinen 2001

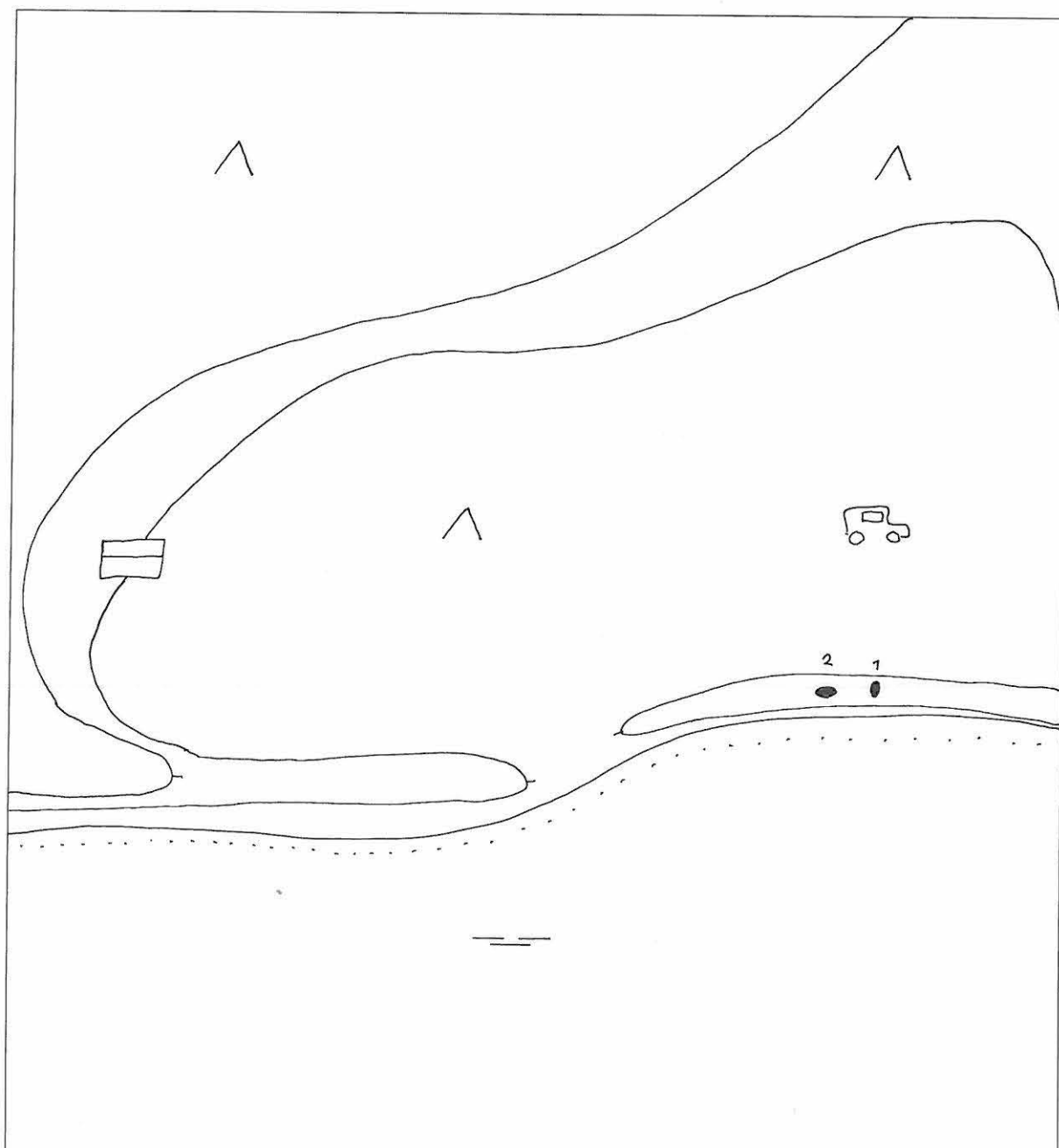
Yleiskarttaluonnos
MK 1:1000
Piirt. P. Halinen



50 m



● pyyntikuoppa



Enontekiö 7 Jyppyrä



F. 120709, yleiskuva, opastuskeskuksen pihassa olevat kuopat, W

Enontekiö 72 Periläkangas




F. 120697, yleiskuva, N

Enontekiö 73 Tervaniemi, Saamenmuseo



F. 120705, yleiskuva, SE

Enontekiö 74 Hietaranta 1



F. 120658, yleiskuva, SW

Enontekiö 76 Proksinkenttä



F. 120711, yleiskuva, SW

Enontekiö 77 Närpistönniemi



F. 120708, yleiskuva, NE

Enontekiö 78 Lauttamukka



F. 120730, yleiskuva, ENE

Enontekiö 80 Ingingjärvenojansuu 1



F. 120659, yleiskuva, W

Enontekiö 81 Kihlanginkangas



F. 120653, yleiskuva, asuinpaikka, E



F. 120654, yleiskuva, latomus, E

Enontekiö 84 Ullalompolo



F. 120723, yleiskuva, latomus ja pyyntikuopat 1-2, N



F. 120724, yleiskuva, kvartsin löytöpaikka, SE

Enontekiö 89 Museotontti



F. 120704, yleiskuva, ENE

Enontekiö 114 Pekkalanvaara NE1



F. 120684, yleiskuva, SW

Enontekiö 125 Ullatieva E1



F. 120713, yleiskuva, tervahauta, SSE



F. 120714, yleiskuva, asuinpaikka ja pyyntikuoppa 14, N

Enontekiö 142 Paavontalo



F. 120701, yleiskuva, SW

Enontekiö 143 Hetan kota NW



F. 120706, yleiskuva, NNW

Enontekiö 198 Suonttajoensuu W1



F. 120731, yleiskuva, NE

Enontekiö 199 Suonttajoensuu W2



F. 120741, yleiskuva, E

Enontekiö 200 Suonttajoensuu W3



F. 120740, yleiskuva, pyyntikuoppa 3, E

Enontekiö 201 Majava



F. 120726, yleiskuva, NNE

Enontekiö 202 Majava SW



F. 120725, yleiskuva, alue 2, NNE

Enontekiö 203 Ounistieva



F. 120736, yleiskuva, alue 1, SSW

Enontekiö 204 Sahaniemi



F. 120735, yleiskuva, S

Enontekiö 205 Ahkutieva



F. 120727, yleiskuva, E

Enontekiö 206 Aittalahti



F. 120733, yleiskuva, alue 3, WNW

Enontekiö 207 Salmenkorva



F. 120734, yleiskuva, ENE

Enontekiö 208 Valkeajärvi E



F. 120729, yleiskuva, alue 1, SW



F. 120728, yleiskuva, alue 2, E

Enontekiö 209 Myllymaa 1



F. 120738, yleiskuva, latomus 3

Enontekiö 210 Myllymaa 2



F. 120739, yleiskuva, asumus 3, NNE

Enontekiö 211 Suonttajoensuu E



F. 120732, yleiskuva, ESE

Enontekiö 212 Närpistöjoensuu W



F. 120707, yleiskuva, NW

Enontekiö 213 Ungelo W



F. 120710, yleiskuva, NNE

Enontekiö 214 Matkailuhotelli N



F. 120712, yleiskuva, NW

Enontekiö 215 Kotatieva



F. 120702 , yleiskuva, ENE

Enontekiö 278 Periläkangas 2



F. 120718, yleiskuva, Jaakko Vuontisjärvi reenjalaksen löytöpaikalla, E

Enontekiö 279 Hietaranta 2



F. 120647, yleiskuva, W

Enontekiö 280 Palovuopionjärvi S



F. 120648, yleiskuva, kuoppa 2, SW



F. 120649, yleiskuva, kuoppa 9, NE

Enontekiö 281 Tirrohonkaniemi 1



F. 120651, yleiskuva, NE

Enontekiö 282 Tirrohonkaniemi 2



F. 120652, yleiskuva, SW

Enontekiö 283 Tirrohonkaniemi 3



F. 120650, yleiskuva, E

Enontekiö 284 Kihlankiniemi 1



F. 120656, yleiskuva, SSE

Enontekiö 285 Kihlankiniemi 2



F. 120655, yleiskuva, SSW

Enontekiö 286 Kihlanginkangas 2



F. 120664, yleiskuva, SW



F. 120662, latomus 3, SW

Enontekiö 287 Kihlanginkangas 3



F. 120661, yleiskuva, NW

Enontekiö 288 Kihlanginkangas 4



F. 120660, yleiskuva, SSW

Enontekiö 289 Inginjoensuu 2



F. 120670, yleiskuva, länsiosa NNE

Enontekiö 289 Inginjoensuu 2



F. 120669, yleiskuva, latomus SW

Enontekiö 290 Pahkurinvuomanpuro



F. 120668, yleiskuva, taustalla lentokentän tie, SSW

Enontekiö 291 Pahkuri



F. 120667, yleiskuva, N

Enontekiö 292 Leveälahti NNE



F. 120666, yleiskuva, NE

Enontekiö 293 Muotkantakainenjärvi NE



F. 120737, yleiskuva, W

Enontekiö 294 Pulliniemi 1



F. 120665, yleiskuva, ESE

Enontekiö 295 Pulliniemi 2



F. 120676, yleiskuva, SW

Enontekiö 296 Ounasjärven eteläranta 1



F. 120675, yleiskuva, S

Enontekiö 298 Sammallommol W



F. 120674, yleiskuva, pyyntikuoppa 1, NE

Enontekiö 299 Sammallommol W2



F. 120673, yleiskuva, länsiosa NE

Enontekiö 300 Sammallommi N



F. 120672, yleiskuva, kuoppa 8, WSW

Enontekiö 301 Vito-Jussan kämppä 1



F. 120671, yleiskuva, ENE

Enontekiö 302 Vito-Jussan kämppä 2



F. 120682, yleiskuva, NNE

Enontekiö 303 Sammallahti E



F. 120681, yleiskuva, NE

Enontekiö 304 Sammallompol SE1



F. 120680, yleiskuva, E

Enontekiö 305 Sammallommi SE2



F. 120679, yleiskuva, latomus 3, WNW

Enontekiö 306 Sammaljoensuu E



F. 120678, yleiskuva, S

Enontekiö 307 Sammaljoensuu E2



F. 120677, yleiskuva, W

Enontekiö 308 Sammallommi E2



F. 120688, yleiskuva, SSW

Enontekiö 309 Harjujoensuu W



F. 120687, yleiskuva, WSW

Enontekiö 310 Harjujukki E



F. 120686, yleiskuva, NW

Enontekiö 311 Harjujoensuu E



F. 120685, yleiskuva, SE

Enontekiö 313 Pekkalanvaara NE3



F. 120683, yleiskuva, SE

Enontekiö 314 Korkeajärvi N



F. 120694, yleiskuva, WSW

Enontekiö 315 Korkeajärvi N2



F. 120693, yleiskuva, SE

Enontekiö 316 Matilaisensaivo 1



F. 120692, yleiskuva, pyyntikuoppa 1, S



F. 120691, yleiskuva, pyyntikuoppa 5, E

Enontekiö 317 Matilaisensaivo 2



F. 120690, yleiskuva, latomus 2, S

Enontekiö 318 Ullatieva W1



F. 120689, yleiskuva, NE

Enontekiö 319 Ullatieva W2



F. 120700, yleiskuva, SW

Enontekiö 321 Metsäntutkimuslaitos



F. 120703, yleiskuva, ENE

Enontekiö 322 Ullatieva N



F. 120720, yleiskuva, SSE

Enontekiö 323 Ullajärvi N



F. 120698, yleiskuva, E

Enontekiö 324 Ullatieva



F. 120719, yleiskuva, kuoppa 1, NE

Enontekiö 326 Ullatieva N3



F. 120721, yleiskuva, SW

Enontekiö 327 Periläjärvi N1



F. 120695, yleiskuva, pyyntikuoppa 1, SW

Enontekiö 329 Periläjärvi N3



F. 120696, yleiskuva, W

Enontekiö 330 Ullajärvi



F. 120699, yleiskuva, S

Enontekiö 331 Ullatieva S



F. 120722, yleiskuva, ENE

Enontekiö 332 Ullatieva E2



F. 120717, yleiskuva, alue 1, latomus 3, W



F. 120716, yleiskuva, alue 2, latomus 4, W

Enontekiö 332 Ullatieva E2



F. 120715, yleiskuva, alue 3, latomukset 1 ja 2, S

Enontekiön inventointi/ P. Halinen 2001

Luuanalyysi Kristiina Mannermaa

290 Pahkurinvuomanpuro kk KM 32734:1

- (ei määrittelyksiä)

292 Leveälahti NNE kk 1 KM 32736: 2

1	os sesamoideus	Rangifer tarandus
1	ulna+radius diaph. fr.	Rangifer tarandus

292 Leveälahti NNE kk 2 KM 32736: 3

1	mt III sin. dist. fr.*	Castor fiber
1	costga fr.	”

306 Sammaljoensuu E1 KM 32743: 1

- (ei määrittelyksiä)

314 Korkeajärvi N KM 32750: 3

- (ei määrittelyksiä)

Helsingissä 9. 1. 2002



Kristiina Mannermaa